

KABUPATEN BENGKULU UTARA DALAM ANGKA 2018

Bengkulu Utara Regency In Figures



**BADAN PUSAT STATISTIK
KABUPATEN BENGKULU UTARA**
Statistics of Bengkulu Utara Regency

KABUPATEN BENGKULU UTARA DALAM ANGKA 2018

Bengkulu Utara Regency In Figures



Kabupaten Bengkulu Utara Dalam Angka

Bengkulu Utara Regency in Figures

2018

ISSN: 0215-4056

No. Publikasi/*Publication Number*: 17030.1803

Katalog/*Catalog*: 1102001.1703

Ukuran Buku/*Book Size*: 14,8 cm x 21 cm

Jumlah Halaman/*Number of Pages*: xxxii + 265 halaman /*pages*

Naskah/*Manuscript*:

Badan Pusat Statistik Kabupaten Bengkulu Utara
BPS-Statistics of Bengkulu Utara Regency

Gambar Kover oleh/*Cover Designed by*:

Badan Pusat Statistik Kabupaten Bengkulu Utara
BPS-Statistics of Bengkulu Utara Regency

Ilustrasi Kover/*Cover Illustration*:

Tugu Amanah Kabupaten Bengkulu Utara/ *Tugu Amanah in Bengkulu Utara Regency*

Diterbitkan oleh/*Published by*:

© BPS Kabupaten Bengkulu Utara/*BPS-Statistics of Bengkulu Utara Regency*

Dicetak oleh/*Printed by*: Perum Percetakan Negara RI Cabang Bengkulu

**Dilarang mengumumkan, mendistribusikan, mengomunikasikan, dan/atau
menggandakan sebagian atau seluruh isi buku ini untuk tujuan komersial tanpa izin
tertulis dari Badan Pusat Statistik**

*Prohibited to announce, distribute, communicate, and/or copy part or all of this book
for commercial purpose without permission from BPS-Statistics Indonesia*

TIM PENYUSUN

Pengarah

Ir. Marwansyah

Editor

Ir. Marwansyah

Tim Penyusun

Popy Permawani,S.ST

Fadillah Kurniasih,S.ST

Martono Hadi Saputro, SE

Infografis dan Gambar Kulit

Popy Permawani,S.ST

Fadillah Kurniasih,S.ST

<https://bengkuluutarakab.bps.>

<https://bengkuluutarakab.bps.>

KEPALA BPS KABUPATEN BENGKULU UTARA
CHIEF STATISTICIAN OF BENGKULU UTARA REGENCY



Ir. Marwansyah

<https://bengkuluutarakab.bps.>



KATA PENGANTAR

Publikasi “BENGKULU UTARA DALAM ANGKA 2018” ini merupakan lanjutan dari publikasi-publikasi sebelumnya dan merupakan upaya dalam mengembangkan perstatistikan daerah untuk menyediakan data yang terpadu bagi berbagai keperluan daerah.

Dalam publikasi ini disajikan tabel-tabel, grafik serta uraian-uraian singkat mengenai berbagai bidang. Hal ini dimaksudkan, agar pemakai data akan cepat mendapat gambaran mengenai Bengkulu Utara dewasa ini, kemajuan pembangunan yang dicapai, potensi daerah bagi penanaman modal baik domestik maupun luar negeri.

Data statistik yang disajikan dalam publikasi ini merupakan data resmi dari berbagai sumber instansi pemerintah dan swasta. Penyajian datanya diusahakan dalam bentuk tabel statistik yang dapat dengan mudah menunjukkan konsistensinya dan keterpaduannya.

Berhasil dengan baik publikasi ini adalah berkat kerjasama yang baik dari Pemda Kabupaten Bengkulu Utara dan bantuan segenap dinas/instansi serta badan-badan swasta dalam memberikan data yang diperlukan.

Berhubungan dengan itu kami menyampaikan terima kasih kepada Pemda Kabupaten Bengkulu Utara atas kerjasamanya dan terima kasih pula kepada semua pihak yang membantu dalam penyiapan publikasi ini.

Argamakmur, 16 Agustus 2018

Badan Pusat Statistik Kabupaten Bengkulu Utara

Kepala

Ir. Marwansyah

NIP.19670301 199401 1 001



PREFACE

Bengkulu utara in figures 2018 is continuation of previous publications issued by statistics of Bengkulu Utara Regency. This is a part of the efforts to develop regional statistics to provide integrated data for various regional purpose.

This publication is presented in tables, graphs, and brief descriptions so that the data user can get the pictures of Bengkulu utara regency, progress of development, and the potential of regional investment for both domestic and oversea quickly.

The data in this publication are presented by various government and private agencies in the form of easier statistical tables. Therefore, the success of this publication thanks to the cooperation of all government and private agencies which provide the required data.

We appreciate all the effort and cooperation of regional government agency which has helped and for all those who assist in the preparation for the success this publication.

Thank you,

Argamakmur, 16 Agustus 2018
Chief Statistician Of Bengkulu Utara Regency

Ir. Marwansyah
NIP.19670301 199401 1 001

DAFTAR ISI/CONTENTS

Uraian Description	halaman pages
Peta Wilayah Kabupaten Bengkulu Utara.....	v
<i>Map Of Bengkulu Utara Regency</i>	v
Kepala BPS Kabupaten Bengkulu UTara	ii
<i>Chief Statistician Of Bengkulu Utara Regency</i>	ii
Kata Pengantar	ix
<i>Preface</i>	x
Daftar Isi/Contents.....	ix
Daftar Tabel/ <i>List Of Tables</i>	xii
Daftar Gambar/ <i>List Of Figures</i>	xix
Penjelasan Umum/ <i>Explanatory Notes</i>	xxxii
1 Geografi dan Iklim	1
Geography and Climate	1
1.1 Geografi/ <i>Geography</i>	15
1.2 Iklim/ <i>Climate</i>	
2 Pemerintahan	19
Government.....	19
2.1 Wilayah Administratif/ <i>Administrative Area</i>	27
2.2 Dewan Perwakilan Rakyat Daerah/ <i>The Regional House Of</i> <i>Representative</i>	29
2.3 Pegawai Negeri Sipil/ <i>Civil Servants</i>	32
3 Kependudukan dan Ketenagakerjaan	37
Population and Employment	37
3.1 Kependudukan/ <i>Population</i>	51
3.2 Ketenagakerjaan/ <i>Employment</i>	57
4 Sosial	63
Social.....	63
4.1 Pendidikan/ <i>Education</i>	81
4.2 Kesehatan/ <i>Health</i>	90

4.3	Agama/ <i>Religion</i>	102
4.4	Kriminalitas/ <i>Crime</i>	166
4.5	Kemiskinan/ <i>Poverty</i>	110
5	Pertanian	111
	<i>Agriculture</i>	111
5.1	Tanaman Pangan/ <i>Food Crops</i>	127
5.2	Hortikultura/ <i>Horticulture</i>	136
5.3	Perkebunan/ <i>Estate Crops</i>	139
5.4	Perternakan/ <i>Livestock</i>	148
5.5	Perikanan/ <i>Fishery</i>	151
5.6	Kehutanan/ <i>Forestry</i>	157
6	Industri, Pertambangan, Energi, dan Konstruksi	
	<i>Industry, Mining, Energy, And Construction</i>	159
6.1	Industri/ <i>Industry</i>	168
6.2	Energi/ <i>Energy</i>	174
6.3	Pertambangan/ <i>Mining</i>	177
7	Perdagangan/ <i>Trade</i>	
7.1	Perdagangan	186
8	Hotel dan Pariwisata	
	<i>Hotel and Tourism</i>	193
8.1	Hotel	
9	Transportasi dan Komunikasi	203
	<i>Transportation and Communication</i>	203
9.1	Transportasi/ <i>Transportation</i>	208
9.2	Komunikasi/ <i>Communication</i>	211
10	Keuangan Daerah dan Harga	213
	<i>Local Finance and Price</i>	213
10.1	Keuangan Daerah/ <i>Local Finance</i>	213
10.2	Harga/ <i>Price</i>	218
11	Pengeluaran Penduduk dan Konsumsi Makanan	225
	<i>Population Expenditure and Food Consumption</i>	225
12	Pendapatan Regional	237
	<i>Regional Income</i>	237
13	Perbandingan Antar Kabupaten/Kota	263
	<i>Regency/Municipal Comparison</i>	263

DAFTAR TABEL/LIST OF TABELS

	halaman <i>page</i>	
1	GEOGRAFI DAN IKLIM/GEOGRAPHY AND CLIMATE	
1.1	GEOGRAFI/GEOGRAPHY	11
1.1.1	Luas Wilayah Menurut Kecamatan di Kabupaten Bengkulu Utara, 2017/ <i>Total Area by Subdistrict in Bengkulu Utara Regency, 2017</i>	11
1.1.2	Tinggi Wilayah di Atas Permukaan Laut (DPL) Menurut Kecamatan di Kabupaten Bengkulu Utara, 2017/ <i>Height Above Mean Sea Level (AMSL) by Subdistrict in Bengkulu Utara Regency, 2017</i>	12
1.1.3	Jarak Ibukota Kecamatan Ke Ibukota di Kabupaten Bengkulu Utara (km), 2017/ <i>Distance Between Subdistrict Capital and Regency Capital in Bengkulu Utara Regency (km), 2017</i>	13
1.1.4	Luas Daerah Kabupaten Bengkulu Utara Menurut Jenis Tanah dan Persentase, 2017/ <i>Total Area of North Bengkulu Utara Regency by Kind and Percentage, 2017</i>	14
1.2	IKLIM/CLIMATE	15
1.2.1	Rata-Rata Temperatur dan Rata-Rata Kelembaban Udara pada Stasiun Klimatologi Pulau Baai, 2017/ <i>The Average of Temperature and the Average of Humidity at Climatology Station of Pulau Baai, 2017</i>	15
1.2.2	Kecepatan Angin Rata-Rata, Kecepatan Maksimum Mutlak dan Arah Angin pada Stasiun Klimatologi Pulau Baai, 2017/ <i>The Average of Wind Speed, Absolute Maximum Wind Speed and Direction at Climatology Station of Pulau Baai, 2017</i>	16
1.2.3	Curah Hujan setiap Bulan di Provinsi Bengkulu, 2017/ <i>Rainfalls Every Month in Bengkulu Province, 2017</i>	17
1.2.4	Rata-rata Penyinaran Matahari, Tekanan Udara dan Penguapan setiap Bulan di Provinsi Bengkulu, 2017 / <i>The Average of Solar Radiation, Air Pressure and Evaporation, Every Month in Bengkulu Province, 2017</i>	18

2	PEMERINTAHAN/GOVERNMENT	
2.1	WILAYAH ADMINISTRATIF/ADMINISTRATIVE AREA	19
2.1.1	Jumlah Desa/Kelurahan Menurut Kecamatan di Kabupaten Bengkulu Utara, 2017/ <i>Number of Sub Districts and Villages by Regency/City in Bengkulu Utara Regency, 2017</i>	27
2.1.2	Ibukota Kecamatan di kabupaten Bengkulu Utara, 2017/ <i>Capital Subdistrict In Bengkulu Utara Regency, 2017</i>	28
2.2	DEWAN PERWAKILAN RAKYAT DAERAH/THE REGIONAL HOUSE OF REPRESENTATIVE	29
2.2.1	Jumlah Anggota Dewan Perwakilan Rakyat Daerah Menurut Partai Politik dan Jenis Kelamin di Kabupaten Bengkulu Utara, 2017/ <i>Number Of Member Of Regional House Of Representatives By Political Parties and Sex In Bengkulu Utara Regency, 2017</i>	29
2.2.2	Jumlah Anggota Dewan Perwakilan Rakyat Daerah Menurut Fraksi di Kabupaten Bengkulu Utara, 2017/ <i>Number Of Member Of Regional House Of Representatives By Fraction In Bengkulu Utara Regency, 2017</i>	30
2.2.3	Jumlah Keputusan Dewan Perwakilan Rakyat Daerah di Kabupaten Bengkulu Utara, 2017/ <i>Number Of Act Of Regional House Of Representatives In Bengkulu Utara Regency, 2017</i>	31
2.3	PEGAWAI NEGERI SIPIL/CIVIL SERVANTS	32
2.3.1	Jumlah Pegawai Negeri Sipil Menurut Dinas/ Instansi Pemerintah dan Jenis Kelamin di Kabupaten Bengkulu Utara, 2017/ <i>Number of Civil Servants by Institution/Office and Sex in Bengkulu Utara Regency, 2017</i>	32
2.3.2	Jumlah Pegawai Negeri Sipil Menurut Pendidikan Tertinggi Yang Ditamatkan dan Jenis Kelamin di Kabupaten Bengkulu Utara, 2017/ <i>Number of Civil Servants by Educational Attainment and Sex in Bengkulu Utara Regency, 2017</i>	35

2.3.3	Jumlah Pegawai Negeri Sipil Menurut Golongan Kepangkatan dan Jenis Kelamin di Kabupaten Bengkulu Utara, 2017/ <i>Number of Civil Servants by Hierarchy and Sex in Bengkulu Utara Regency, 2017</i>	36
-------	--	----

POPULATION AND EMPLOYMENT

3 KEPENDUDUKAN DAN KETENAGAKERJAAN

3.1 KEPENDUDUKAN/POPULATION 51

3.1.1	Jumlah Penduduk dan Laju Pertumbuhan Penduduk Menurut Kecamatan di Kabupaten Bengkulu Utara, 2010, 2017, dan 2017/ <i>Population and Population Growth Rate by Subdistrict in Bengkulu Utara Regency, 2010, 2017, and 2017</i>	51
-------	--	----

3.1.2	Jumlah Penduduk dan Rasio Jenis Kelamin Menurut Kecamatan di Kabupaten Bengkulu Utara, 2017/ <i>Population and Sex Ratio by Subdistrict in Bengkulu Utara Regency, 2017</i>	52
-------	---	----

3.1.3	Distribusi dan Kepadatan Penduduk Menurut Kecamatan di Kabupaten Bengkulu Utara, 2017/ <i>Population Distribution and Density by Subdistrict in Bengkulu Utara Regency, 2017</i>	53
-------	--	----

3.1.4	Jumlah Penduduk Menurut Kelompok Umur dan Jenis Kelamin di Kabupaten Bengkulu Utara, 2017/ <i>Population by Age Group and Sex in Bengkulu Utara Regency, 2017</i>	54
-------	---	----

3.1.5	Banyaknya Penduduk Menurut Jenis Kelamin di Kabupaten Bengkulu Utara Tahun, 1995-2017/ <i>Population by Sex in North Bengkulu Utara Regency, 2017</i>	55
-------	---	----

3.1.6	Banyaknya Rumah Tangga, Penduduk, dan Rata-rata Anggota Rumah Tangga Menurut Kecamatan di Kabupaten Bengkulu Utara, 2017/ <i>Number Of House Holds, Populations and Average House Holds by Subdistrict in Bengkulu Utara Regency, 2017</i>	56
-------	--	----

3.2 KETENAGAKERJAAN/EMPLOYMENT 57

3.2.1	Jumlah Penduduk Berumur 15 Tahun Keatas Menurut Jenis Kegiatan Selama Seminggu yang Lalu dan Jenis Kelamin di Kabupaten Bengkulu Utara, 2017/ <i>Population Aged 15 Years and Over by Type of Activity During The Previous Week in Bengkulu Utara Regency, 2017</i>	57
-------	---	----

3.2.2	Jumlah Penduduk Berumur 15 Tahun Keatas Bekerja Selama Seminggu yang Lalu Menurut Kelompok Umur dan Jenis Kelamin di Kabupaten Bengkulu Utara, 2017/ <i>Population Aged 15 Years and Over by Who Worked During The Previous Week by Age Group and Sex in Bengkulu Utara Regency, 2017</i>	58
3.2.3	Jumlah Penduduk Berumur 15 Tahun Keatas Yang Bekerja Selama Seminggu yang Lalu Menurut Lapangan Pekerjaan Utama dan Jenis Kelamin di Kabupaten Bengkulu Utara, 2017/ <i>Population Aged 15 Years and Over by Who Worked During The Previous Week by Main Industry and Sex in Bengkulu Utara Regency, 2017</i>	59
3.2.4	Jumlah Penduduk Berumur 15 Tahun Keatas Yang Bekerja Selama Seminggu yang Lalu Menurut Status Pekerjaan Utama dan Jenis Kelamin di Kabupaten Bengkulu Utara, 2017/ <i>Population Aged 15 Years and Over by Who Worked During The Previous Week by Main Employment Status and Sex in Bengkulu Utara Regency, 2017</i>	60
3.2.5	Jumlah Pencari Kerja Terdaftar Menurut Tingkat Pendidikan Tertinggi Yang Ditamatkan dan Jenis Kelamin di Kabupaten Bengkulu Utara, 2017/ <i>Number Of Registered Job Applicants by Educational Attainment and Sex In Bengkulu Utara Regency, 2017</i> ...	61
3.2.6	Jumlah Pencari Kerja Terdaftar Menurut Kelompok Umur dan Jenis Kelamin di Kabupaten Bengkulu Utara, 2017/ <i>Number Of Registered Job Applicant by Age Group and Sex in Bengkulu Utara Regency, 2017</i>	62
4	SOSIAL/ SOCIAL	
4.1	PENDIDIKAN/EDUCATION	1
4.1.1	Persentase Penduduk Usia 7–24 Tahun Menurut Jenis Kelamin, Kelompok Umur Sekolah, dan Partisipasi Sekolah di Kabupaten Bengkulu Utara, 2017/ <i>Percentage of Population Aged 7-24 Years by Sex, Age Group, and School Participation in Bengkulu Utara Regency, 2017</i>	1

4.1.2	Angka Partisipasi Murni (APM) dan Angka Partisipasi Kasar (APK) Menurut Jenjang Pendidikan di Kabupaten Bengkulu Utara, 2017/ <i>Net Enrolment Rete and Gross Enrolment Rate by Educational Level In Bengkulu Utara Regency, 2017</i>	82
4.1.3	Jumlah Sekolah, Murid, Guru, dan Rasio Murid-Guru Sekolah Dasar (SD) Menurut Kecamatan di Kabupaten Bengkulu Utara, 2017/ <i>Number Of School, Pupils, Teacher, and School-Teacher Ratio of Primary School by Subdistrict In Bengkulu Utara Regency, 2017</i>	83
4.1.4	Jumlah Sekolah, Murid, Guru, dan Rasio Murid-Guru Madrasah Ibtidaiyah (MI) Menurut Kecamatan di Kabupaten Bengkulu Utara, 2017/ <i>Number Of School, Pupils, Teacher, and School-Teacher Ratio of Madrasah Ibtidaiyah by Subdistrict In Bengkulu Utara Regency, 2017</i>	84
4.1.5	Jumlah Sekolah, Murid, Guru, dan Rasio Murid-Guru Sekolah Menengah Pertama Menurut Kecamatan di Kabupaten Bengkulu Utara, 2017/ <i>Number Of School, Pupils, Teacher, and School-Teacher Ratio of Junior High School by Subdistrict In Bengkulu Utara Regency, 2017</i>	85
4.1.6	Jumlah Sekolah, Murid, Guru, dan Rasio Murid-Guru Madrasah Tsanawiyah (MTs) Menurut Kecamatan di Kabupaten Bengkulu Utara, 2017/ <i>Number Of School, Pupils, Teacher, and School-Teacher Ratio of Madrasah Tsanawiyah (MTs) by Subdistrict In Bengkulu Utara Regency, 2017</i>	86
4.1.7	Jumlah Sekolah, Murid, Guru, dan Rasio Murid-Guru Sekolah Menengah Atas Menurut Kecamatan di Kabupaten Bengkulu Utara, 2017/ <i>Number Of School, Pupils, Teacher, and School-Teacher Ratio of Senior High School by Subdistrict In Bengkulu Utara Regency, 2017</i>	87
4.1.8	Jumlah Sekolah, Murid, Guru, dan Rasio Murid-Guru Madrasah Aliyah Menurut Kecamatan di Kabupaten Bengkulu Utara, 2017/ <i>Number Of School, Pupils, Teacher, and School-Teacher Ratio of Madrasah Aliyah by Subdistrict In Bengkulu Utara Regency, 2017</i>	88

4.1.9	Jumlah Sekolah, Murid, Guru, dan Rasio Murid-Guru Sekolah Menengah Kejuruan Menurut Kecamatan di Kabupaten Bengkulu Utara, 2017/ <i>Number Of School, Pupils, Teacher, and School-Teacher Ratio of Senior High School by Subdistrict In Bengkulu Utara Regency, 2017</i>	89
4.2	KESEHATAN/HEALTH	0
4.2.1	Jumlah Fasilitas Kesehatan Menurut Kecamatan di Kabupaten Bengkulu Utara, 2017/ <i>Number of Health Facilities by Subdistrict in Bengkulu Utara Regency, 2017</i>	0
4.2.2	Jumlah Tenaga Kesehatan Menurut Kecamatan di Kabupaten Bengkulu Utara, 2017/ <i>Number of Health Personnel by Subdistrict in Bengkulu Utara Regency, 2017</i>	92
4.2.3	Jumlah Dokter Spesialis, Dokter Umum, dan Dokter Gigi Menurut Sarana Pelayanan Kesehatan di Kabupaten Bengkulu Utara, 2017/ <i>Number of Specialist Doctor, Generalist Doctor, and Dentist by Type Of Health Facility in Bengkulu Utara Regency, 2017</i>	93
4.2.4	Jumlah Bayi Lahir, Bayi Berat Badan Lahir Rendah (BBLR), BBLR Dirujuk, dan Bergizi Buruk Menurut Kecamatan di Kabupaten Bengkulu Utara, 2017/ <i>Number of Births, Babies With Low Birth Weights (LBW), Treated LBW, and Malnutrition Cases by Subdistrict in Bengkulu Utara Regency, 2017</i>	94
4.2.5	Jumlah Ibu Hamil, Melakukan Kunjungan K1, Melakukan Kunjungan K4, Kurang Energi Kronis (KEK), dan Mendapat Tablet Zat Besi (Fe) di Kabupaten Bengkulu Utara, 2017/ <i>Number of Pregnant Women, Those With One Visit and Four Visit of Antenatal Care, Chronic Energy Deficiency (CED), and Receiving Iron Supplement in Bengkulu Utara Regency, 2017</i>	95
4.2.6	Jumlah Fasilitas Kesehatan di Kabupaten Bengkulu Utara, 2009-2017/ <i>Number of Health Facilities in Bengkulu Utara Regency, 2009-2017</i>	96
4.2.7	Jumlah Klinik Keluarga Berencana (KKB) dan Pos Pelayanan Keluarga Berencana Desa (PPKBD) Menurut Kecamatan di Kabupaten Bengkulu Utara, 2017/ <i>Number of Family Planning</i>	

	<i>Clinics and Village Family Planning Service Units by Subdistrict in Bengkulu Utara Regency, 2017</i>	97
4.2.8	Jumlah Pasangan Usia Subur dan Peserta KB Aktif Menurut Kecamatan di Kabupaten Bengkulu Utara, 2017/ <i>Number of Eligible Couples and Family Planning Participants by Subdistrict in Bengkulu Utara Regency, 2017</i>	98
4.2.9	Jumlah Akseptor Baru Menurut Kecamatan di Kabupaten Bengkulu Utara, 2017/ <i>Number of New Acceptors by Subdistrict in Bengkulu Utara Regency, 2017</i>	100
4.3	AGAMA/RELIGION	102
4.3.1	Jumlah Penduduk Menurut Kecamatan dan Agama yang Dianut di Kabupaten Bengkulu Utara, 2017/ <i>Population by Subdistrict and Religion in Bengkulu Utara Regency, 2017</i>	102
4.3.2	Jumlah Tempat Peribadatan Menurut Kecamatan di Kabupaten Bengkulu Utara, 2017/ <i>Number of Worship Facilities by Subdistrict in Bengkulu Utara Regency, 2017</i>	103
4.3.3	Jumlah Surat Nikah Yang Dikeluarkan Menurut Kecamatan di Kabupaten Bengkulu Utara, 2017/ <i>Number Of Marriage Certificate Issued By Subdistrict in Bengkulu Utara Regency, 2017</i>	104
4.3.4	Jumlah Jemaah Haji yang Berangkat dan Meninggal Dunia Menurut Jenis Kelamin, di Kabupaten Bengkulu Utara 2017/ <i>The numbers Of Pilgrims who Depart and Pass Away By sex in Bengkulu Utara Regency, 2017</i>	105
4.4	KRIMINALITAS/CRIME	
4.4.1	Jumlah Tindak Pidana Menurut Kepolisian Resort di Kabupaten Bengkulu Utara, 2015–2017/ <i>Number of Reported Criminal Cases by District Police Office in Bengkulu Utara Regency, 2015–2017</i>	106
4.4.2	Persentase Penyelesaian Tindak Pidana Menurut Kepolisian Resort di Kabupaten Bengkulu Utara 2015–2017/ <i>Percentage of Crime Clearance Rate by District Police Office in e in Bengkulu Utara Regency, 2015–2017</i>	107
4.4.3	Persentase Penyelesaian Tindak Pidana Menurut Kepolisian Resort di Kabupaten Bengkulu Utara 2015–2017/ <i>Percentage of Crime</i>	

	<i>Clearance Rate by District Police Office in e in Bengkulu Utara Regency, 2015–2017</i>	108
4.4.4	Banyaknya Kecelakaan Lalu Lintas, Korban Menurut Kecamatan di Kabupaten Bengkulu Utara, 2017/ <i>Numbers Of Trafficcs Accident and Victims By Subdistricts In Bengkulu Utara Regency 2017</i>	109
4.5	KEMISKINAN/POVERTY	110
4.5.1	Garis Kemiskinan dan Penduduk Miskin di Kabupaten Bengkulu Utara, 2010–2017/ <i>Poverty Line and Number of Poor People in Bengkulu Utara Regency, 2010–2017</i>	110
5	PERTANIAN	111
	AGRICULTURE	
5.1	TANAMAN PANGAN/FOOD CROPS	
5.1.1	Luas Lahan Sawah Menurut Kecamatan dan Jenis Pengairan di Kabupaten Bengkulu Utara (hektar), 2017/ <i>Area of Wetland by Subdistrict and Type of Irrigation in Bengkulu Utara Regency, 2017</i>	127
5.1.2	Luas Lahan Tegal/Kebun, Ladang/Huma, dan Lahan yang Sementara Tidak Diusahakan Menurut Kecamatan di Kabupaten Bengkulu Utara (hektar), 2017/ <i>Area of Dry Field/Garden, Shifting Cultivation, Land and Temporarily Unused Land by Subdistrict in Bengkulu Utara Regency (hectar), 2017</i>	128
5.1.3	Luas Panen Padi Sasawah dan Padi Ladang Menurut Kecamatan di Kabupaten Bengkulu Utara (hektar), 2017/ <i>Harvested Area of Werland and Dryland Paddy by Subdistrict in Bengkulu Utara Regency (hectar), 2017</i>	129
5.1.4	Luas Tanam Padi Sawah dan Padi Ladang Menurut Kecamatan di Kabupaten Bengkulu Utara (hektar), 2017/ <i>Harvested Area of Wetland and Dryland Paddy by Subdistrict in Bengkulu Utara Regency (hectar), 2017</i>	130
5.1.5	Produksi Padi Sawah dan Padi Ladang Menurut Kecamatan di Kabupaten Bengkulu Utara (hektar), 2017/ <i>Harvested Area of</i>	

	<i>Wetland and Dryland Paddy by Subdistrict in Bengkulu Utara Regency (hectar), 2017</i>	131
5.1.6	Luas Panen Jagung, Kedelai, Kacang Tanah, Kacang Hijau, Ubi Kayu, Ubi Jalar Menurut Kecamatan di Kabupaten Bengkulu Utara (hektar), 2017/ <i>Harvested Area of Maize, Soybean, Peanut, Mungbean, Cassava, and Sweet Potato by Subdistrict in Bengkulu Utara Regency (hectar), 2017</i>	132
5.1.7	Luas Tanam Jagung, Kedelai, Kacang Tanah, Kacang Hijau, Ubi Kayu, Ubi Jalar Menurut Kecamatan di Kabupaten Bengkulu Utara (hektar), 2017/ <i>Harvested Area of Maize, Soybean, Peanut, Mungbean, Cassava, and Sweet Potato by Subdistrict in Bengkulu Utara Regency (hectar), 2017</i>	133
5.1.8	Produksi Jagung, Kedelai, Kacang Tanah, Kacang Hijau, Ubi Kayu, Ubi Jalar Menurut Kecamatan di Kabupaten Bengkulu Utara (hektar), 2017/ <i>Harvested Area of Maize, Soybean, Peanut, Mungbean, Cassava, and Sweet Potato by Subdistrict in Bengkulu Utara Regency (hectar), 2017</i>	134
5.2	HORTIKULTURA/HORTICULTURE	136
5.2.1	Luas Panen Tanaman Sayuran Menurut Kecamatan dan Jenis Sayuran di Kabupaten Bengkulu Utara, 2017/ <i>Harvested Area of Vegetables by Subdistrict and Kind of Plant in Bengkulu Utara Regency, 2017</i>	136
5.2.2	Produksi Tanaman Sayuran Menurut Kecamatan dan Jenis Sayuran di Kabupaten Bengkulu Utara, 2017/ <i>Production Of Vegetables by Subdistrict and Kind of Plant in Bengkulu Utara Regency, 2017</i>	137
5.2.3	Produksi Buah-buahan Menurut Kecamatan dan Jenis Buah di Kabupaten Bengkulu Utara, 2017/ <i>Production of Fruits by Subdistrict and Kind of Fruit in Bengkulu Utara Regency, 2017</i>	138
5.3	PERKEBUNAN/ESTATE CROPS	139
5.3.1	Luas Tanaman perkebunan Menurut Kecamatan dan Jenis Tanaman di Kabupaten Bengkulu Utara, 2017/ <i>Planted Area of Estate Crops by Subdistrict and Kind of Crops in Bengkulu Utara Regency, 2017</i>	139

5.3.2	Produksi Tanaman Perkebunan Menurut Kecamatan dan Jenis Tanaman di Kabupaten Bengkulu Utara (kg), 2017/ <i>Production of Estate Crops by Subdistrict and Kind of Crops in Bengkulu Utara Regency (kg), 2017</i>	142
5.3.3	Jumlah Petani Perkebunan Menurut Kecamatan dan Jenis Tanaman di Kabupaten Bengkulu Utara, 2017/ <i>Amount of Plantation Farmer by Subdistrict and Kind of Crops in Bengkulu Utara Regency, 2017</i>	145
5.4	PERTERNAKAN/LIVESTOCK	138
5.4.1	Populasi Ternak Menurut Kecamatan dan Jenis Ternak di Kabupaten Bengkulu Utara, 2017/ <i>Livestock Population by Subdistrict and Kind of Livestock in Bengkulu Utara Regency, 2017</i>	148
5.4.2	Populasi Unggas Menurut Kecamatan dan Jenis Unggas di Kabupaten Bengkulu Utara, 2017/ <i>Livestock Population by Subdistrict and Kind of Livestock in Bengkulu Utara Regency, 2017</i>	149
5.4.3	Jumlah Ternak Yang Dipotong Menurut Jenis Ternak di Kabupaten Bengkulu Utara, 2017/ <i>Livestock Slaughtered by Kind of Livestock in Bengkulu Utara Regency, 2017</i>	150
5.5	PERIKANAN/FISHERY	151
5.5.1	Jumlah Rumah Tangga Perikanan Tangkap Menurut Kecamatan dan Subsektor di Kabupaten Bengkulu Utara, 2017 dan 2017/ <i>Number of Fish Capture Households by Subdistrict and Subsector in Bengkulu Utara Regency, 2014-2017</i>	151
5.5.2	Produksi Perikanan Tangkap Menurut Kecamatan dan Subsektor di Kabupaten Bengkulu Utara (ton), 2017 dan 2017/ <i>Number of Fish Capture by Subdistrict and Subsector in Bengkulu Utara Regency (ton), 2015-2017</i>	152
5.5.3	Jumlah Rumah Tangga Perikanan Budidaya Menurut Kecamatan dan Jenis Budidaya di Kabupaten Bengkulu Utara, 2014 dan 2017/ <i>Number of Fish Capture Households by Subdistrict and Type of Aquaculture in Bengkulu Utara Regency, 2017</i>	153

5.5.4	Jumlah Produksi Perikanan Budidaya Menurut Kecamatan dan Jenis Budidaya di Kabupaten Bengkulu Utara (Ton), 2017/ Number of Production of Aquaculture Households by Subdistrict and Type of Aquaculture in Bengkulu Utara Regency (ton), 2017	154
5.5.5	Luas Wilayah Potensi Rumah Tangga Perikanan Budidaya Menurut Kecamatan dan Jenis Budidaya di Kabupaten Bengkulu Utara (Ha), 2017/ <i>otal Area of Aquaculture Households by Subdistrict and Type of Aquaculture in Bengkulu Utara Regency (hectar), 2017</i>	155
5.5.6	Jumlah Perahu/Kapal Menurut Kecamatan dan Jenis Kapal di Kabupaten Bengkulu Utara, 2017/ Number of Fishing Boats by Subdistrict and Type of Boat in Bengkulu Utara Regency, 2017..	156
5.6	KEHUTANAN/FORESTRY	157
5.6.1	Luas Hutan Menurut Fungsinya Kabupaten Bengkulu Utara (Ha), 2017/ <i>Area of Forest by function in Bengkulu Utara Regency (Ha), 2017.....</i>	157
5.6.2	Produksi Kayu di Kabupaten Bengkulu Utara menurut Jenis Kayu, 2014-2017/ <i>Timber Production in Bengkulu Utara Regency by Type of Timber,2014-2017.....</i>	158
6	INDUSTRI, PERTAMBANGAN, DAN KONSTRUKSI	
	INDUSTRY, MINING, ENERGY, AND CONSTRUCTION	
6.1	INDUSTRI/INDUSTRY	159
6.1.1	Jumlah Industri Kecil Menengah, Tenaga Kerja, Investasi dan Nilai Produksi di Kabupaten Bengkulu Utara, 2017/ <i>Number of Small and Medium Industry, Employees, investment, and Production Value in Bengkulu Utara Regency, 2017.....</i>	168
6.2	ENERGI/ENERGY	169
6.2.1	Daya Terpasang, Produksi, dan Distribusi Listrik PT. PLN (Persero) pada Cabang/Ranting PLN di Kabupaten Bengkulu Utara, 2017/ <i>Installed Capacity, Production, and Distribution of Electricity of State Electricity Company at Branch Level in Bengkulu Utara regency, 2017</i>	170
6.2.2	Jumlah Pelanggan Listrik Menurut Keamatan di Kabupaten Bengkulu Utara, 2017/ <i>Number of Registered Electricity Costumer by Subdistrict in Bengkulu Utara regency, 2017.....</i>	171

6.2.3	Jumlah Pelanggan dan Air Yang Disalurkan Menurut Pelanggan di Kabupaten Bengkulu Utara, 2017/ <i>Number of Customer and Distributed Clean Wter by Type of Costumer in Bengkulu Utara regency, 2017</i>	172
6.3	PERTAMBANGAN/MINING	173
6.3.1	Jumlah Produksi Batubara dirinci Per Bulan di Kabupaten Bengkulu Utara, 2017/ <i>Number of Production of Coal by Month in North Bengkulu Utara Regency, 2017</i>	173
76.3.2	Penjualan Batubara Yang di Export dan dalam Negeri dirinci per Bulan di Kabupaten Bengkulu Utara, 2017/ <i>Number of Production of Coal by Month in North Bengkulu Utara Regency, 2017</i>	174
7	PERDAGANGAN	175
	TRADE	175
7.1.1	Jumlah Perusahaan Menurut Bentuk badan Hukum di Kabupaten Bengkulu Utara, 2014-2017/ <i>Number of Establishments by Type of Business Entity In Bengkulu Utara Regency, 2014- 2017</i>	181
7.1.2	Jumlah Koperasi Menurut Jenis Koperasi Per Kecamatan di Kabupaten Bengkulu Utara, 2017/ <i>Number of Cooperative and Subdistrict In Bengkulu Utara Regency, 2017</i>	182
7.1.3	Jumlah Koperasi Menurut Non KUD Berbadan Hukum Per Kecamatan di Kabupaten Bengkulu Utara, 2017/ <i>Number of Non KUD Cooperative by Subdistrict In Bengkulu Utara Regency, 2017</i> ..	183
7.1.4	Jumlah Anggota Koperasi Menurut Jenis Koperasi Per Kecamatan di Kabupaten Bengkulu Utara, 2017/ <i>Number of Members Cooperativeby Type of Cooperative and Subdistrict In Bengkulu Utara Regency, 2017</i>	184
7.1.5	Jumlah Anggota, Simpanan dan Volume Usaha Per Kecamatan di Kabupaten Bengkulu Utara, 2017/ <i>Number of Members, Deposite and Gross Output by Subdistrict In Bengkulu Utara Regency, 2017</i> .	185
7.1.6	Struktur Koperasi Unit Yang Berbadan Hukum Per Kecamatan di Kabupaten Bengkulu Utara, 2017/ <i>Structure of Legally Organiced by Type Subdistrict In Bengkulu Utara Regency, 2014- 2017</i>	186

8	HOTEL DAN PARIWISATA	
	HOTEL AND TOURISM	
8.1	HOTEL	187
8.1.1	Jumlah Akomodasi Hotel Menurut Kecamatan di Kabu[at]en Bengkulu Utara, 2014 dan 2017/ <i>Number of Hotel Accomodations by Subdistrict in Bengkulu Utara Regency, 2014 and 2017</i>	195
	TRANSPORTATION AND COMMUNICATION	197
9	TRANSPORTASI DAN KOMUNIKASI	202
9.1.1	Panjang Jalan Menurut Kecamatan dan Pemerintahan yang Berwenang Mengelolanya di Kabupaten Bengkulu Utara (km), 2017/ <i>Length of Roads by Subdistrict and Level of Government Authority in Bengkulu Utara Regency (km), 2017</i>	202
9.1.2	Persentase Panjang Jalan Menurut Kecamatan dan Jenis Permukaan Jalan di Kabupaten Bengkulu Utara (km), 2017/ <i>Length percentage of Roads by Subdistrict and Type of Road Surface in Bengkulu Utara Regency (km), 2017</i>	203
9.1.3	Persentase Panjang Jalan Menurut Kecamatan dan Kondisi Jalan di Kabupaten Bengkulu Utara (km), 2017/ <i>Length percentage of Roads by Subdistrict and Road Condition in Bengkulu Utara Regency (km), 2017</i>	204
9.1.4	Banyaknya Kendaraan Bermotor yang Membayar Pajak menurut Kabupaten Bengkulu Utara, 2017/ <i>The Number of Motor Vehicles in Bengkulu Utara Regency, 2017</i>	205
9.1.5	Pertumbuhan Perkembangan Investasi Perusahaan Penanaman Modal di Kabupaten Bengkulu Utara , 2015-2017/ <i>Growth Investment Development of Company Investment in Bengkulu Utara Regency, 2015-2017</i>	206
9.2	TELEKOMUNIKASI/TELECOMINICATION	207
9.2.1	Jumlah Pos Pembantu Menurut Kecamatan di Kabupaten Bengkulu Utara (km), 2012-2017/ <i>Number of aixiliary Post Office by Subdistrict in Bengkulu Utara Regency (km), 2012-2017</i>	207
9.2.2	Jumlah Tower di Kab. Bengkulu Utara , 2017/ <i>Number of tower in Bengkulu Utara Regency, 2017</i>	208
10	KEUANGAN DAERAH DAN HARGA	
	LOCAL FINANCE AND PRICE	

10.1	KEUANGAN DAERAH/LOCAL FINANCE	209
10.1.1	Realisasi Pendapatan Pemerintah Kabupaten Bengkulu Utara Menurut Jenis Pendapatan (ribu rupiah), 2014–2017/ <i>Actual Revenues of Government of Bengkulu Utara Regency by Source of Revenues (thousand rupiahs), 2014–2017</i>	215
10.1.2	Realisasi Belanja Pemerintah Kabupaten Bengkulu Utara Menurut Jenis Belanja (ribu rupiah), 2014–2017/ <i>Actual Revenues of Government of Bengkulu Utara Regency by Kind of Expenditures(thousand rupiahs), 2014–2017</i>	217
10.2	HARGA/PRICE	218
10.2.1	Indeks Harga Konsumen per bulan Menurut Kelompok Pengeluaran di Kabupaten Provinsi Bengkulu (2012=100), 2017/ <i>Monthly Consumer Price Index by Expenditure Group in Bengkulu Utara Regency (2012=100), 2017</i>	218
11	PENGELUARAN PENDUDUK DAN KONSUMSI MAKANAN	221
	POPULATION EXPENDITURE AND FOOD CONSUMPTION	221
11.1	Pengeluaran Rata-rata Perkapita Sebulan Menurut Golongan Pengeluaran dan Kelompok Barang di Kabupaten Bengkulu Utara(Rupiah), 2017/ <i>Average Expenditure Per Capita Per Month by Expenditure Class and Commodity Group In Bengkulu Utara Regency, 2017</i>	229
11.2	Pengeluaran Rata-rata Perkapita Sebulan Menurut Kelompok Makanan di Kabupaten Bengkulu Utara(Rupiah), 2017/ <i>Average Expenditure Per Capita Per Month by Food Group In Bengkulu Utara Regency, 2017</i>	230
11.3	Pengeluaran Rata-rata Perkapita SSEbulan Menurut Kelompok Bukan Makanan di Kabupaten Bengkulu Utara(Rupiah), 2017/ <i>Average Expenditure Per Capita Per Month by Food Group In Bengkulu Utara Regency, 2017</i>	231
12	PENDAPATAN REGIONAL	233
	REGIONAL INCOME	233
12.1	Produk Domestik Regional Bruto Atas Dasar harga Berlaku Menurut Lapangan Usaha di Kabupaten Bengkulu Utara(Juta	

	Rupiah), 2014-2017/ <i>Gross Regional Domestic Product at Current Market Price by Industry in Bengkulu Utara Regency (million Rupiahs),2014- 2017</i>	247
12.2	Produk Domestik Regional Bruto Atas Dasar harga Konstan 2010 Menurut Lapangan Usaha di Kabupaten Bengkulu Utara(Juta Rupiah), 2014-2017/ <i>Gross Regional Domestic Product at 2010 Constant Market Price by Industry in Bengkulu Utara Regency (million Rupiahs),2014- 2017</i>	249
12.3	Distribusi Persentase Produk Domestik Regional Bruto Atas Dasar Harga Berlaku Menurut Lapangan Usaha di Kabupaten Bengkulu Utara(Persen), 2014-2017/ <i>Percentage Distribution of Gross Regional Domestic Product at Current Market Price by Industry in Bengkulu Utara Regency (Percent),2014- 2017</i>	251
12.4	Laju Pertumbuhan Produk Domestik Regional Bruto Atas Dasar Harga Konstan 2010 Menurut Lapangan Usaha di Kabupaten Bengkulu Utara, 2014-2017/ <i>Growth Rate of Gross Regional Domestic Product at 2010 Constant Market Price by Industry in Bengkulu Utara Regency,2014- 2017</i>	253
12.5	Indeks Harga Implisit Produk Domestik Regional Bruto Atas Dasar Harga Konstan 2010 Menurut Lapangan Usaha di Kabupaten Bengkulu Utara(2010=100), 2014-2017/ <i>Implicit Price Index of Gross Regional Domestic Product at 2010 Constant Market Price by Industry in Bengkulu Utara Regency (2010=100),2014- 2017</i>	255
12.6	laju Implisit Produk Domestik Regional Bruto Atas Dasar harga Konstan 2010 Menurut Lapangan Usaha di Kabupaten Bengkulu Utara, 2014-2017/ <i>Implicit Growth Rate or Gross Regional Domestic Product at 2010 Constant Market Price by Industry in Bengkulu Utara Regency,2014- 2017</i>	257
13	PERBANDINGAN ANTAR KABUPATEN/KOTA 259	
	REGENCY/MUNICIPAL COMPARISON	259
13.1	Jumlah Penduduk Menurut Kabupaten di Provinsi Bengkulu (Ribu), 2013-2017/ <i>Population by Regency In Bengkulu provincee (Thousand),2013- 2017</i>	263

13.2	Laju Pertumbuhan Produk Domestik Regional Bruto Atas Dasar Harga Konstan 2010 Menurut Kabupaten di Provinsi Bengkulu (Persen), 2013-2017/ <i>Growth Rate of Gross Regional Domestic Product at 2010 Constant Market Price by Regency In Bengkulu provincee (Percent), 2013- 2017</i>	264
13.3	Jumlah Penduduk Miskin Menurut Kabupaten di Provinsi Bengkulu (ribu), 2013-2017/ <i>Number of Poor People by Regency In Bengkulu provincee (thousand), 2013- 2017</i>	265

DAFTAR GAMBAR/LIST OF FIGURES

halaman
page

1	Luas Wilayah Menurut Kecamatan Di Kabupaten Bengkulu Utara (Km ²), 2017/ <i>Total Area By Subdistrict In Bengkulu Utara Regency (Square.Km),2017</i>	10
2	Persentase Anggota Dewan Perwakilan Rakyat Daerah Berdasarkan Jenis Kelamin di Kabupaten Bengkulu Utara, 2017/ <i>Percentage Member Bengkulu Utara House Of Representative By Sex,2017</i>	26
3	Jumlah Pegawai Negeri Sipil Menurut Jenis Kelamin di Kabupaten Bengkulu Utara, 2017/ <i>Numbers Of Civil Servants By Sex In Bengkulu Utara Regency,2017</i>	26
4	Perkembangan Jumlah Penduduk di Kabupaten Bengkulu Utara (Jiwa), 2010-2017/ <i>Population Growth In Bengkulu Utara Regency (People),2010-2017</i>	50
5	Perkembangan Tingkat Pengangguran di Kabupaten Bengkulu Utara, 2012-2017/ <i>The Development Of Unemployment Rate In Bengkulu Utara Regency,2012-2017</i>	50
6	Jumlah Murid Menurut Jenjang Pendidikan di Kabupaten Bengkulu Utara, 2017/ <i>Number Of Pupils By Educational Level In Bengkulu Utara Regency,2017</i>	79
7	Produksi Padi Ladang dan Padi Sawah di Kabupaten Bengkulu Utara, 2017/ <i>Wetland Paddy and Dryland Paddy Production In Bengkulu Utara Regency,2017</i>	125
8	Populasi Ternak di Kabupaten Bengkulu Utara (Ekor), 2012-2017/ <i>Live Stock Population In Bengkulu Utara Regency (Head),2012-2017</i>	126
9	Jumlah Pelanggan Air Minum di Kabupaten Bengkulu Utara, 2017/ <i>Number Of Drinking Water Customer In Bengkulu Utara Regency,2017</i>	167

10	Jumlah Koperasi Menurut Jenis Koperasi di Kabupaten Bengkulu Utara, 2017/ <i>Number Of Cooperatives Type In Bengkulu Utara Regency, 2017</i>	180
11	Jumlah Perusahaan di Kabupaten Bengkulu Utara, 2014–2017 Number of Companies in Bengkulu Utara Regency, 2014–2017	180
12	Jumlah Kamar Hotel di Kabupaten Bengkulu Utara, 201-2017/ <i>Number Of Hotel Acommodation In Bengkulu Utara Regency,201-2017</i>	194
13	Persentase Panjang Jalan Kabupaten Bengkulu Utara Menurut Jenis Permukaan Jalan di Kabupaten Bengkulu Utara(Km), 2014-2017/ <i>Percentage Length Of Regency Roads By Type Roads Surface In Bengkulu Utara Regency (Km),2014-2017</i>	201
14	Total Realisasi Pendapatan dan Belanja Pemerintah Daerah Kabupaten Bengkulu Utara(Ribu Rupiah), 2014-2017/ <i>Actual Revenuesand Expenditure Government Of Bengkulu Utara Regency (Thousand Rupiahs) , 2014-2017</i>	214
15	Rata-rata Pengeluaran Per Kapita Per Bulan di Kabupaten Bengkulu Utara, 2017/ <i>Average Expenditure PEr Capita Per Month In Bengkulu Utara Regency, 2017</i>	227
16	PDRB Kabupaten Bengkulu Utara Atas Dasar Harga Berlaku (Juta Rupiah), 2012-2017/ <i>GRDP Of Bengkulu Utara Regency At Current Market Price (Million Rupiahs),2012-2017</i>	245
17	Laju Pertumbuhan PDRB Kabupaten Bengkulu Utara Atas Dasar Hrga Konstan, 2010,2012-2017/ <i>Growth Rate Of GRDP Of Bengkulu Utara Regency At 2010 Contan Market Price,2010,2012-2017</i>	246

Penjelasan Umum/Explanatory Notes

Tanda-tanda, satuan-satuan, dan lain-lainnya yang digunakan dalam publikasi ini adalah sebagai berikut:

Symbols, measurement units, and acronyms which are used in this publication, are as follows:

1. TANDA-TANDA/SYMBOLS

Data tidak tersedia/ <i>Data not available</i>	: ...
Tidak ada atau nol / <i>Null or zero</i>	: –
Data dapat diabaikan/ <i>Data negligible</i>	: 0
Tanda decimal/ <i>Decimal point</i>	: ,
Data tidak dapat ditampilkan/ <i>Not applicable</i>	: NA
Angka perkiraan/ <i>Estimated figures</i>	: e
Angka sementara/ <i>Preliminary figures</i>	: x
Angka sangat sementara/ <i>Very preliminary figures</i>	: xx
Angka diperbaiki/ <i>Revised figures</i>	: r

2. SATUAN/UNITS

barel/ <i>barrel</i>	:158,99 liter/ <i>litres</i> = 1/6,2898 m ³
hektar (ha)/ <i>hectare (ha)</i>	:10 000 m ²
kilometer (km)/ <i>kilometres (km)</i>	:1 000 meter/ <i>meters (m)</i>
knot/ <i>knot</i>	:1,8523 km/jam (km/hour)
kuintal/ <i>quintal</i>	:100 kg
KWh	:1 000 Watt <i>hour</i>
MWh	:1 000 KWh
liter (untuk beras)/ <i>litre (for rice)</i>	:0,80 kg
ons/ <i>ounce</i>	:28,31 gram/ <i>grams</i>
ton	:1 000 kg

Satuan lain: buah, dus, butir, helai/lembar, kaleng, batang, pulsa, ton kilometer (ton-km), jam, menit, persen (%).

Other units: unit, pack, pieces, sheet, tin, pulse, ton-kilometres(ton-km), hour, minute, percent (%).

Perbedaan angka di belakang koma disebabkan oleh pembulatan angka.

The difference in decimal numbers is caused by rounding.

<https://bengkuluutarakab.bps.>

GEOGRAFI DAN IKLIM

GEOGRAPHY AND CLIMATE

1

Curah Hujan Tertinggi terjadi
di Bulan September

480 mm

Highest Precipitation Happened in September

477 mm

Februari

480 mm

September

<https://bengkuluutarakab.bps.>

PENJELASAN TEKNIS**TECHNICAL NOTES**

1. Secara astronomis, Kabupaten Bengkulu Utara terletak antara 60 0Lintang Utara dan 2 15 ' – 4 Lintang Selatan dan 101 32' – 102 8' Bujur Timur.
 2. Berdasarkan posisi geografisnya, Kabupaten Bengkulu Utara memiliki batas-batas: Utara – Kabupaten Muko-Muko; Selatan – Kabupaten Bengkulu Tengah; Barat - Samudera Hindia; Timur –Propinsi Jambi dan Kabupaten Lebong.
 3. Kabupaten Bengkulu Utara terdiri dari 19 Kecamatan yang terletak di dua pulau, yaitu:
 - Pulau Sumatera: Air Napal, Kerkap, Air Besi, Hulu Palik, Tanjung Agung Palik, Argamakmur, Armajaya, Lais, Batik Nau, Giri Mulya, Air Padang, Padang Jaya, Ketahun, Pinang Raya, Napal Putih, Ulok Kupai, Putri Hijau dan Marga Sakti Sebelat
 - Pulau Enggano: Enggano
 4. Kabupaten Bengkulu Utara terdiri dari 19 Kecamatan, 215 Desa dan 5 kelurahan, yaitu:
 - Kecamatan Enggano yang terdiri dari 6 desa
1. *Astronomically, Bengkulu Utara is located between 60 0' North Latitude and 2 15' – 4 South latitude, and between 101 32' and 102 8' East longitude.*
 2. *In terms of geographic position, Bengkulu Utara Regency has boundaries as follows: North – Muko-Muko Regency; South – Bengkulu Tengah Regency; West - Indian Ocean; East – Jambi Province and Lebong Regency.*
 3. *Bengkulu Utara Regency has 19 district spreading in two islands, These include:*
 - *Sumatera Island: Air Napal, Kerkap, Air Besi, Hulu Palik, Tanjung Agung Palik, Argamakmur, Armajaya, Lais, Batik Nau, Giri Mulya, Air Padang, Padang Jaya, Ketahun, Pinang Raya, Napal Putih, Ulok Kupai, Putri Hijau dan Marga Sakti Sebelat*
 - *Enggano Island: Enggano*
 4. *Bengkulu Utara Regency has 19 subdistrict, 215 villages and 5 Urban Communities. These include:*
 - *Enggano consisting of 6 villages.*

GEOGRAPHY AND CLIMATE

- Kecamatan Kerkep yang terdiri dari 1 kelurahan dan 17 desa.
 - Kecamatan Air Napal yang terdiri dari 12 desa.
 - Kecamatan Air Besi yang terdiri dari 15 desa.
 - Kecamatan Hulu Palik yang terdiri dari 15 desa.
 - Kecamatan Tanjung Agung Palik terdiri dari 10 desa
 - Kecamatan Argamakmur yang terdiri dari 2 Kelurahan dan 14 desa.
 - Kecamatan Armajaya yang terdiri dari 1 kelurahan dan 11 desa.
 - Kecamatan Lais yang terdiri dari 1 kelurahan dan 12 desa.
 - Kecamatan Air Padang yang terdiri dari 10 desa.
 - Kecamatan Batik Nau yang terdiri dari 15 desa.
 - Kecamatan Giri Mulya yang terdiri dari 6 desa
 - Kecamatan Padang Jaya yang terdiri dari 12 desa.
 - Kecamatan Ketahun yang terdiri dari 11 desa.
 - Kecamatan Pinang raya yang terdiri dari 10 desa.
 - Kecamatan Napal Putih yang terdiri dari 10 desa.
 - Kecamatan Ulok Kupai yang terdiri dari 10 desa.
 - Kecamatan Putri Hijau yang
- *Kerkep consisting of 1 kelurahan dan 17 villages.*
 - *Air Napal consisting of 12 villages.*
 - *Air Besi consisting of 15 villages.*
 - *Hulu Palik consisting of 15 villages.*
 - *Tanjung Agung Palik consisting of 10 villages*
 - *Argamakmur consisting of 2 kelurahan and 14 villages.*
 - *Arnajaya consisting of 1 kelurahan dan 11 villages.*
 - *Lais consisting of 1 Kelurahan dan 12 villages.*
 - *Air Padang consisting of 10 villages.*
 - *Batik Nau consisting of 15 villages.*
 - *Giri Mulya consisting of 6 villages.*
 - *Padang Jaya consisting of 12 villages.*
 - *Ketahun consisting of 11 villages.*
 - *Pinang Raya consisting of 10 villages.*
 - *Napal Putih consisting of 10 villages.*
 - *Ulok Kupai consisting of 10 villages.*
 - *Putri Hijau consisting of 9*

- terdiri dari 9 desa.
- Kecamatan Marga Sakti Sebelat yang terdiri dari 10 desa.
 -
5. Desa menurut Undang-undang No. 6 tahun 2014 adalah : ‘Kesatuan masyarakat hukum yang memiliki batas wilayah yang berwenang untuk mengatur dan mengurus pemerintahan, kepentingan masyarakat, hak asal usul dan atau hak tradisional yang diakui dan dihormati dalam sistem pemerintahan Negara Kesatuan Republik Indonesia.
- villages.*
- *Marga Sakti Sebelat consisting of 10 villages.*
5. *Based On UU NO:6 Tahun 2014, Village is a unit of community that has boundaries with the authority to regulate and manage the affairs of government, the interest of local communities based on community initiatives, the right of origin, and/or traditional rights recognized and respected in the system of government of Republic of Indonesia.*

<https://bengkuluutarakab.bps.>

ULASAN

Kabupaten Bengkulu Utara adalah salah satu kabupaten di Propinsi Bengkulu, yang ber ibukota di Argamakmur. Luas wilayah Kabupaten Bengkulu Utara 4.424,60 kilometer persegi.

Secara astronomis, Kabupaten Bengkulu Utara terletak antara 2°15' sampai 4°00' LS dan antara 101°32' sampai 102°8' BT. Sementara jika dilihat dari letak geografisnya, Kabupaten Bengkulu Utara di sebelah utara berbatasan dengan Kabupaten Muko-Muko, di sebelah selatan berbatasan dengan Kabupaten Bengkulu Tengah, di sebelah barat berbatasan dengan Samudera Indonesia, dan di sebelah timur berbatasan dengan propinsi Jambi dan Kabupaten Lebong.

Akhir tahun 2014, wilayah administrasi Kabupaten Bengkulu Utara terdiri dari 19 kecamatan yaitu: Enggano (400.6 km²), Kerkep (93.65 km²), Air Napal (47.75 km²), Air Besi (74.5 km²), Hulu Palik (156 km²), Tanjung Agung Palik (53 km²), Argamakmur (32 km²), Armajaya (68 km²), Lais (67.5 km²), Batik Nau (86.25 km²), Giri Mulya (162.75 km²), Air Padang (81.5 km²), Padang Jaya (531 km²), Ketahun (134.37 km²), Napal Putih (520.1 km²), Ulok Kupai (234 km²), Pinang Raya (700.63

DESCRIPTION

Bengkulu Utara regency is one district in Bengkulu Province. The capital of Bengkulu Utara Regency is located in Argamakmur. The total area of Bengkulu Utara Regency reaches 4.424.60 square kilometers.

Astronomically, Bengkulu Utara Regency is located between latitudes 2°15' S to 4°00' S and between longitudes 101°32' E to 102°8' E. Meanwhile, if viewed from its geographical position, on the north side Bengkulu Utara Regency shares borders with Muko-Muko Regency, on the south side with Bengkulu Tengah Regency, on the west side with Indian Ocean, and on the east side with Jambi Provinces and Lebong Regency

In 2014, Bengkulu Utara Regency is divided into nineteen subdistricts is Enggano (400.6 km²), Kerkep (93.65 km²), Air Napal (47.75 km²), Air Besi (74.5 km²), Hulu Palik (156 km²), Tanjung Agung Palik (53 km²), Argamakmur (32 km²), Armajaya (68 km²), Lais (67.5 km²), Batik Nau (86.25 km²), Giri Mulya (162.75 km²), Air Padang (81.5 km²), Padang Jaya (531 km²), Ketahun (134.37 km²), Napal Putih (520.1 km²), Ulok Kupai (234 km²), Pinang Raya (700.63 km²), Putri Hijau

GEOGRAPHY AND CLIMATE

km²), Putri Hijau (188.5 km²), serta kecamatan Marga Sakti Sebelat (792.5 km²).

Jarak antara Ibukota Kabupaten ke ibukota kecamatan:

1. Argamakmur-Apoho: 281 km.
2. Argamakmur-Lubuk Durian: 22.5 km
3. Argamakmur-Pasar Tebat: 28 km
4. Argamakmur-Dusun Curup: 12 km
5. Argamakmur-Taba Padang Kol: 15 km
6. Argamakmur-Tanjung Agung Palik: 16.5 km
7. Argamakmur- Purwodadi: 0 km
8. Argamakmur-Sember Agung: 16 km
9. Argamakmur-Pasar Lais: 23 km
10. Argamakmur- Samban Jaya: 26 km
11. Argamakmur-Giri Mulya: 10 km
12. Argamakmur-Kembang Manis: 30 km
13. Argamakmur- Padang Jaya: 14 km
14. Argamakmur-Pasar Ketahun: 59.5
15. Argamakmur-Napal Putih: 92.5 km
16. Argamakmur-Ulok Kupai: 94 km
17. Argamakmur-Pinang Raya: 74 km
18. Argamakmur-Pasar Baru Kota Bani: 91 km
19. Argamakmur- Marga Sakti Sebelat: 98 km

(188.5 km²), and Marga Sakti Sebelat subdistrict (792.5 km²).

Distance between Subdistricts Capital to Regency:

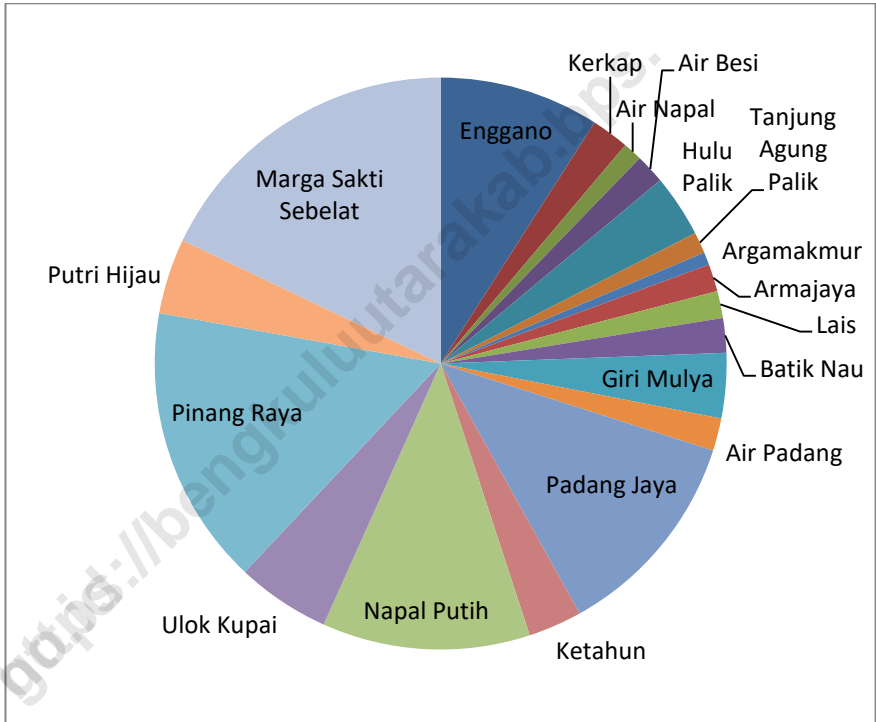
1. Argamakmur-Apoho: 281 km.
2. Argamakmur-Lubuk Durian: 22.5 km
3. Argamakmur-Pasar Tebat: 28 km
4. Argamakmur-Dusun Curup: 12 km
5. Argamakmur-Taba Padang Kol: 15 km
6. Argamakmur-Tanjung Agung Palik: 16.5 km
7. Argamakmur- Purwodadi: 0 km
8. Argamakmur-Sember Agung: 16 km
9. Argamakmur-Pasar Lais: 23 km
10. Argamakmur- Samban Jaya: 26 km
11. Argamakmur-Giri Mulya: 10 km
12. Argamakmur-Kembang Manis: 30 km
13. Argamakmur- Padang Jaya: 14 km
14. Argamakmur-Pasar Ketahun: 59.5
15. Argamakmur-Napal Putih: 92.5 km
16. Argamakmur-Ulok Kupai: 94 km
17. Argamakmur-Pinang Raya: 74 km
18. Argamakmur-Pasar Baru Kota Bani: 91 km
19. Argamakmur- Marga Sakti Sebelat:

Musim yang terjadi di wilayah Kabupaten Bengkulu Utara sebagaimana wilayah lainnya di Provinsi Bengkulu dikenal dua musim, yaitu musim hujan yang terjadi di bulan Desember-Maret dan musim kemarau yang terjadi di bulan Juni-September. Sementara pada bulan April-Mei dan Oktober-November merupakan masa peralihan atau pancaroba.

98 km

There are two seasons in the Bengkulu Utara Regency, as other regions in Bengkulu Province, the rainy season that occurs from December to March and the dry season that occurs from June to September. Meanwhile, from April to May and from October to November there is the transition season

Gambar 1 Luas Wilayah Menurut Kecamatan di Kabupaten Bengkulu Utara (km²), 2017
Picture **Total Area by Subdistricts In Bengkulu Utara Regency (square.km),2017**



1.1. GEOGRAFI/GEOGRAPHY

Luas Wilayah Menurut Kecamatan di Kabupaten Bengkulu Utara, 2017

Tabel 1.1.1 Luas Wilayah Menurut Kecamatan di Kabupaten Bengkulu Utara, 2017
Table Total Area by Subdistrict in Bengkulu Utara Regency, 2017

KecamatanSubdistrict		Luas (km ²) Total Area (square.km)	Persentase Percentage
(1)		(2)	(3)
Kecamatan/Subdistrict			
1.	Enggano	400.6	9.05
2.	Kerkap	93.65	2.12
3.	Air Napal	156	3.53
4.	Air Besi	47.75	1.08
5.	Hulu Palik	74.5	1.68
6.	Tanjung Agung Palik	53	1.2
7.	Argamakmur	32	0.72
8.	Armajaya	68	1.54
9.	Lais	67.5	1.53
10.	Batik Nau	81.5	1.84
11.	Giri Mulya	86.25	1.95
12.	Air Padang	162.75	3.68
13.	Padang Jaya	531	12
14.	Ketahun	134.37	3.04
15.	Napal Putih	700.63	15.83
16.	Ulok Kupai	520.1	11.75
17.	Pinang Raya	234	5.29
18.	Putri Hijau	188.5	4.26
19.	Marga Sakti Sebelat	792.5	17.91
Bengkulu Utara		4424.60	100

Sumber/Source: Kantor Pertanahan Kabupaten Bengkulu Utara/ National Land Board of Bengkulu Utara Regency

Tabel
Table 1.1.2

**Tinggi Wilayah di Atas Permukaan Laut (DPL) Menurut
Kecamatan di Kabupaten Bengkulu Utara, 2017**
**Height Above Mean Sea Level (AMSL) by Subdistrict in
Bengkulu Utara Regency, 2017**

Kecamatan Subdistrict	Ibukota Kecamatan Capital of Subdistrict	Tinggi/Height (meter)
(1)	(2)	(3)
Kabupaten/Regency		
1. Enggano	Apoho	0-50
2. Kerkap	Lubuk Durian	150-200
3. Air Napal	Pasar Tebat	200-250
4. Air Besi	Dusun Curup	25-50
5. Hulu Palik	Taba Padang Kol	50-100
6. Tanjung Agung Palik	Tanjung Agung Palik	25-50
7. Argamakmur	Purwodadi	200-250
8. Armajaya	Sumber Agung	100-150
9. Lais	Pasar Lais	25-50
10. Batik Nau	Samban Jaya	25-50
11. Giri Mulya	Giri Mulya	25-50
12. Air Padang	Kembang Manis	200-250
13. Padang Jaya	Padang Jaya	150-200
14. Ketahun	Pasar Ketahun	0-25
15. Napal Putih	Napal Putih	100-150
16. Ulok Kupai	Tanjung Dalam	15-20
17. Pinang Raya	Sumber Mulya	150-200
18. Putri Hijau	Pasar Baru Kota Bani	25-50
19. Marga Sakti Sebelat	Suka Baru	50-100

Sumber/Source: Kantor Pertanahan Kabupaten Bengkulu Utara/National Land Board of Bengkulu Utara Regency

Tabel
Table 1.1.3

**Jarak dari Ibukota Kecamatan ke Ibukota Kabupaten di
Kabupaten Bengkulu Utara (km), 2017**
*Distance between Subdistrict Capital and Regency
Capital in Bengkulu Utara Regency (km), 2017*

	Kecamatan Subdistrict	Ibukota Kecamatan Capital of Subdistrict	Jarak ke Ibukota Kabupaten Distance to Regency Capital
	(1)	(2)	(3)
1.	Enggano	Apoho	281
2.	Kerkap	Lubuk Durian	22.5
3.	Air Napal	Pasar Tebat	15
4.	Air Besi	Dusun Curup	28
5.	Hulu Palik	Taba Padang Kol	12
6.	Tanjung Agung Palik	Tanjung Agung Palik	16.5
7.	Argamakmur	Purwodadi	0
8.	Armajaya	Sumber Agung	16
9.	Lais	Pasar Lais	23
10.	Air Padang	Kembang Manis	10
11.	Batik Nau	Samban Jaya	30
12.	Giri Mulya	Giri Mulya	26
13.	Padang Jaya	Padang Jaya	14
14.	Ketahun	Pasar Ketahun	59.5
15.	Napal Putih	Napal Putih	74
16.	Ulok Kupai	Tanjung Dalam	92.5
17.	Pinang Raya	Sumber Mulya	94
18.	Putri Hijau	Pasar Baru Kota Bani	91
19.	Marga Sakti Sebelat	suka Baru	98

Sumber/Source: Kantor Pertanahan Kabupaten Bengkulu Utara/ National Land Board of Bengkulu Utara Regency

Tabel 1.1.4 Luas Daerah Kabupaten Bengkulu Utara Menurut Jenis Tanah dan Persentase, 2017
Table 1.1.4 Total Area of North Bengkulu Utara Regency by Kind and Percentage, 2017

Jenis Tanah(Kind)		Luas (Ha)	Persentase (%) Percentage (%)
(1)		(3)	(3)
1.	Organosol	2351	0.42
2.	Aluvial	39195	7.07
3.	Regosol	166970	30.09
4.	Podsolik Merah Kuning (PMK)	72914	13.14
5.	Latosol	31356	5.65
6.	Asosiasi Latosol dan PMK	-	-
7.	Andosol	-	-
8.	Asosiasi Latosol dan Andosol	169008	30.46
9.	Asosiasi Andosol dan Regosol	33708	6.08
10.	Asosiasi PMK dan Litosol	-	-
11.	Asosiasi Podsolik Coklat dan PMK/Litosol	39352	7.09
Bengkulu Utara		554854	100

Sumber/Source: Kantor Pertanahan Kabupaten Bengkulu Utara/ National Land Board of Bengkulu Utara Regency

1.2. IKLIM/*CLIMATE*

Tabel 1.2.1 Rata-Rata Temperatur dan Rata-Rata Kelembaban Udara pada Stasiun Klimatologi Pulau Baai, 2017
The Average of Temperature and the Average of Humidity at Climatology Station of Pulau Baai, 2017

Bulan/ <i>Month</i>	Rata-Rata Temperatur <i>Average of Temperature (°C)</i>			Rata-Rata Kelembaban Udara <i>Average of Humidity (%)</i>
	Maksimum <i>Maximum</i>	Minimum <i>Minimum</i>	Rata-Rata <i>Average</i>	
(1)	(2)	(3)	(4)	(5)
Januari/ <i>January</i>	29,6	23,9	26,1	85
Februari/ <i>February</i>	30,1	23,6	26,2	87
Maret/ <i>March</i>	30,9	24,0	27,0	83
April/ <i>April</i>	32,1	24,9	27,7	85
Mei/ <i>May</i>	31,6	24,8	27,5	84
Juni/ <i>June</i>	31,5	24,3	27,1	82
Juli/ <i>July</i>	31,4	24,0	27,0	83
Agustus/ <i>August</i>	31,3	23,9	26,8	83
September/ <i>September</i>	31,2	24,2	26,8	85
Oktober/ <i>October</i>	30,9	24,1	26,9	83
November/ <i>November</i>	30,3	24,4	26,8	84
Desember/ <i>December</i>	29,7	24,0	26,4	85

Sumber: Stasiun Klimatologi Pulau Baai
 Source : *Climatology Station of Pulau Baai*

Tabel 1.2.2 Kecepatan Angin Rata-Rata, Kecepatan Maksimum Mutlak dan Arah Angin pada Stasiun Klimatologi Pulau Baai, 2017
The Average of Wind Speed, Absolute Maximum Wind Speed and Direction at Climatology Station of Pulau Baai, 2017

Bulan/Month	Kecepatan Angin Rata-Rata Average Wind Speed (Km/Jam)	Kecepatan Maksimum Mutlak Absolute Maximum (Knot)	Arah Angin Wind Direction
(1)	(2)	(3)	(4)
Januari/January	4	9	W
Februari/February	4	9	W
Maret/March	4	8	W
April/April	4	7	W
Mei/May	4	8	W
Juni/June	3	7	SW
Juli/July	4	8	S
Agustus/August	4	9	S
September/September	4	9	S
Oktober/October	4	8	W
November/November	4	16	W
Desember/December	4	15	W

Sumber: Stasiun Klimatologi Pulau Baai
 Source : Climatology Station of Pulau Baai

Tabel 1.2.3 Curah Hujan setiap Bulan di Provinsi Bengkulu, 2017
Table Rainfalls Every Month in Bengkulu Province, 2017

Bulan/Month	Curah Hujan Rainfalls (mm)
(1)	(2)
Januari/January	376
Februari/February	477
Maret/March	322
April/April	330
Mei/May	238
Juni/June	211
Juli/July	98
Agustus/August	317
September/September	480
Oktober/October	343
November/November	324
Desember/December	402

Sumber: Stasiun Klimatologi Pulau Baai
 Source : Climatology Station of Pulau Baai

Tabel 1.2.4 Rata-rata Penyinaran Matahari, Tekanan Udara dan Penguapan setiap Bulan di Provinsi Bengkulu, 2017
The Average of Solar Radiation, Air Pressure and Evaporation, Every Month in Bengkulu Province, 2017

Bulan/Month	Rata-Rata Penyinaran Matahari Average Solar Radiation (persen)	Rata-Rata Tekanan Udara Average Air Pressure (mb)	Rata-Rata Penguapan Average Evaporation (mm)
(1)	(2)	(3)	(4)
Januari/January	42	1 010	3,4
Februari/February	54	1 011	4,1
Maret/March	67	1 010	5,4
April/April	69	1 010	4,9
Mei/May	73	1 010	3,8
Juni/June	68	1 010	4,1
Juli/July	73	1 011	6,4
Agustus/August	68	1 010	5,3
September/September	72	1 011	4,8
Oktober/October	69	1 011	5,5
November/November	54	1 009	3,9
Desember/December	57	1 010	4,8

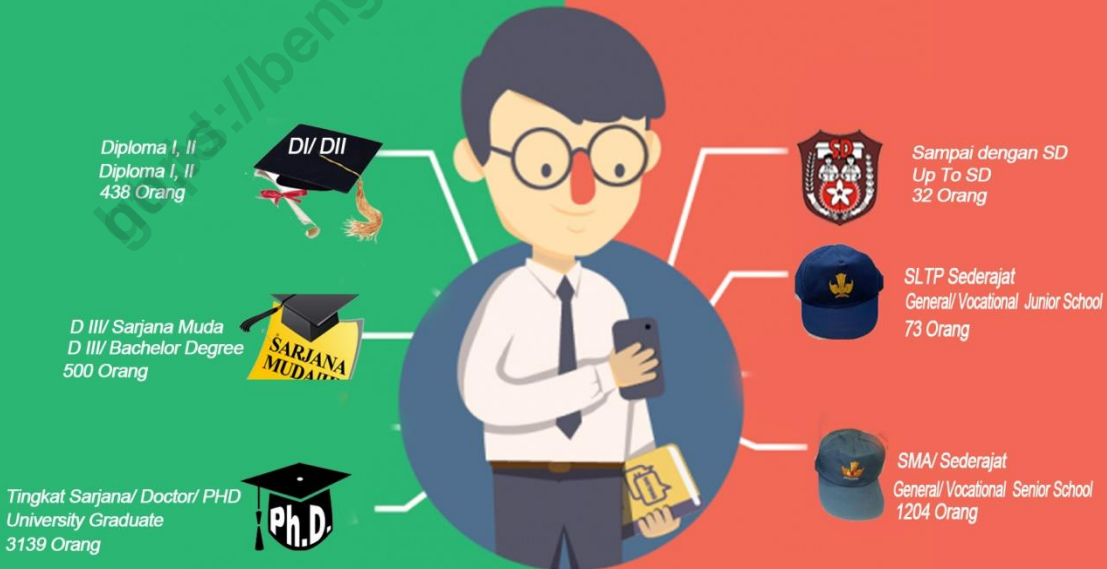
Sumber: Stasiun Klimatologi Pulau Baai
 Source : Climatology Station of Pulau Baai

PEMERINTAHAN GOVERNMENT

2

*Banyaknya Pegawai Negeri Sipil Kab. Bengkulu Utara
Menurut Pendidikan (orang) 2017*

*Number Of Civil Servant By Educational Attainment
in Bengkulu Utara Regency 2017*



<https://bengkuluutarakab.bps.>

PENJELASAN TEKNIS**TECHNICAL NOTES**

1. Anggota Dewan Perwakilan Rakyat Daerah (DPRD) dipilih melalui pemilihan umum (pemilu) dan dilantik dalam masa jabatan lima tahun.
 2. Susunan pemerintahan Kabupaten Bengkulu Utara periode 2014–2019 terdiri dari bupati, wakil bupati, DPRD, sekretaris daerah, kantor, pelaksana teknis negara dan dinas-dinas.
1. *Regional House of Representatives (DPRD) members are elected through a general election and appointed for a five-years membership.*
- The government structure of the Bengkulu Utara Regency period 2009–2014 consists of regent, vice regent, regional house of representatives, the regional secretariat, offices, technical implementation of state , and agencies.*

<https://bengkuluutarakab.bps.>

ULASAN**DESCRIPTION**

Kabupaten Bengkulu Utara pada awalnya dibentuk Berdasarkan Undang-undang Darurat Nomor 4 Tahun 1956 tentang Pemerintahan Kabupaten Dalam Lingkungan Propinsi di Kotamadya Bengkulu, Sumatera Selatan. Pada waktu itu Ibukotanya ditetapkan di Kotamadia Bengkulu dan terdiri dari 9 (sembilan) Kecamatan, 24 (dua puluh empat) Marga, 296 (dua ratus sembilan puluh enam) Desa. Kemudian Berdasarkan PP No. 23 tahun 1976, Kabupaten Bengkulu Utara dibentuk menjadi 340 Desa Definitif dan 7 Kelurahan dalam 9 Kecamatan.

Kemudian, melalui PP Nomor 46 Tahun 1986 tentang perluasan Wilayah Kotamadya Bengkulu, bahwa sebagian wilayah Kabupaten Bengkulu Utara di Kecamatan Talang Empat dan Pondok Kelapa termasuk wilayah Kotamadya Bengkulu, Sehingga wilayah Kabupaten Bengkulu Utara yang dulunya 969.120 Hektar menjadi 958.524 Hektar.

PP Nomor 11. Tahun 1982 tentang pembentukan Kecamatan Kota Argamakmur menjadikan kabupaten Bengkulu Utara memiliki 10 Kecamatan. Dan melalui PP Nomor 61 Tahun 1991 menetapkan perwakilan Padang Jaya dan Putri Hijau menjadi Kecamatan Induk, sehingga Kecamatan di Kabupaten

Bengkulu Utara Regency was originally established by Emergency Law 4/1956 about Districts Government in Kota Bengkulu, South Sumatra. Since the establishment, Bengkulu Governmental system has 9 Subdistricts, 24 Marga, 296 villages and the capital of this provinces is located in Bengkulu City. Then based on PP 23/1976, Bengkulu Utara Regency was formed to 340 villages, 7 Kelurahan in 9 subdistricts.

Then by Government Regulation no 46/1986 about expansion territorial in Bengkulu Municipality, that some areas in Districts Talang Empat and Pondok Kelapa including the area of Bengkulu Municipality. Its change the area of Bengkulu Utara Regency of 969.120 hectares to 958.524 hectares.

Through Government Regulation 11/1982 was establishment Kota Argamakmur as a Subdistric, its means Bengkulu Utara Regency has 10 branch of subdistricts. And by PP 61/1991 dicided Padang Jaya and Putri Hijau as a subdistricts, its make Bengkulu Utara Regency has 12 Subdistricts, 10

GOVERNMENT

Bengkulu Utara menjadi 12 Kecamatan, 10 Kecamatan Perwakilan, 340 Desa dan 7 Kelurahan.

Berdasarkan PP nomor 47 tahun 1999 tentang pembentukan Teras Terunjam di wilayah kabupaten daerah tingkat II Bengkulu Utara dalam wilayah propinsi Daerah Tingkat I Bengkulu, maka Kabupaten Bengkulu Utara menjadi 13 Kecamatan. Selanjutnya berdasarkan Peraturan Daerah (Perda) Nomor 19 Tahun 2001 tentang Pendefinitifan Kecamatan Pembantu Dalam Kabupaten Bengkulu Utara dan Perda Nomor 21 tahun 2001 Tentang Pembentukan Kecamatan Dalam Kabupaten Bengkulu Utara maka pada tahun 2001 Kabupaten Bengkulu Utara memiliki 22 Kecamatan, 388 desa definitif, 3 desa persiapan, dan 7 kelurahan.

Pada tahun 2003 melalui Undang-Undang Nomor 23 Kabupaten Bengkulu Utara dimekarkan menjadi Kabupaten Muko-muko. Kemudian melalui Undang-Undang Nomor 24 tahun 2008 dimekarkan kembali menjadi Kabupaten Bengkulu Tengah. Terakhir pada tahun 2015 Kabupaten Bengkulu Utara kembali memekarkan kecamatan Ketahun menjadi Kecamatan Pinang Raya dan Kecamatan Putri Hijau menjadi Kecamatan Putri Hl jau, sehingga sekrang ini Kabupaten Bengkulu Utara memiliki

Perwakilan Subdistricts, 340 Villages and 7 Kelurahan.

Based on Government Regulation 47/1999 About Establishment Teras Terunjam as a Subdistrict, makes Bengkulu Utara Regency has 13 Subdistricts. Then By Regulation Regency 19/2001 and Perda 21/ 2001 about establishment subdistrict nondefinitive to definitive so, in 2001 Bengkulu Utara Regency has 22 Subdistricts, 388 Vilaages, 3 nondefinitive Villages and 7 Kelurahan.

In 2003 Bengkulu Utara Regency was broaden into Muko-MUKo Regency Based on Law 23/2003, and through Law 24/2008 Bengkulu Utara was broaden into Bengkulu Tengah Regency. Finally in 2015 Bengkulu Utara Regency splitted Subdistrict Ketahun into Pinang Raya, and Subdistrict Putri Hl jau into Marga Sakti Sebelat. Now, Bengkulu Utara Regency has 19 Subdistricts, 215 Villages and 5 Kelurahan.

19 Kecamatan, 215 Desa dan 5 Kelurahan.

Jumlah wakil rakyat yang duduk pada lembaga legislatif, yaitu Dewan Perwakilan Rakyat Daerah (DPRD) sebanyak 30 orang, dengan 27 orang laki-laki dan 3 orang perempuan.

Secara organisasi, lembaga wakil rakyat tahun ini terdiri dari tujuh fraksi, yaitu fraksi Partai Golkar (6 orang), Partai Nasdem (5 orang), Partai Gerindra (6 orang), Partai PAN (3 orang), Partai PKPI (3 orang), Partai Perjuangan Kebangkitan Nurani (4 orang), dan Partai Merah putih (3 orang)

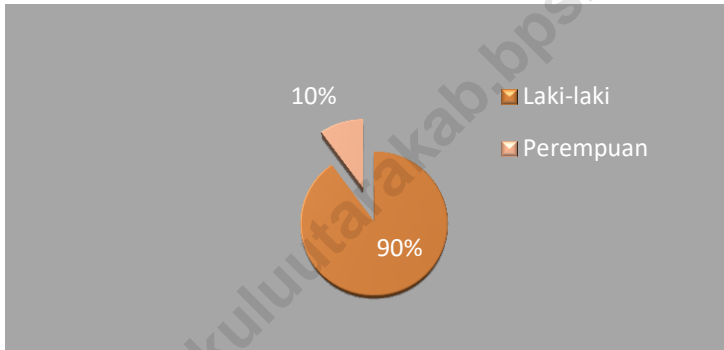
Lembaga wakil rakyat ini sepanjang tahun 2015 sudah mampu menghasilkan produk hukum/qanun sebanyak 30 jenis produk hokum

Bengkulu Utara House of Representatives (DPRD) has 30 members, comprising 27 men and 3 women.

In an organizational structure, Bengkulu utara House of Representatives (DPRD) this year consists of seven fractions, named Golkar Party (7 members), Nasdem Party (5 members), Gerindra Party (6 members), PAN Party (3 members), Perjuangan Kebangkitan Nurani (4 members), and Merah Putih Party (3 members).

Bengkulu UtaraHouse of Representatives (DPRD) throughout the year 2015 has produced 30 kinds of law product/qanun

Gambar 2 **Persentase Anggota Dewan Perwakilan Rakyat Daerah Berdasarkan Jenis Kelamin di Kabupaten Bengkulu Utara, 2017**
Percentage Member Bengkulu Utara Houes Of Representative by Sex,2017



Gambar 3 **Jumlah Pegawai Negeri Sipil Menurut Jenis Kelamin di Kabupaten Bengkulu Utara, 2017**
Numbers of Civil Servants by Sex in Bengkulu Utara Regency, 2017



2.1. WILAYAH ADMINISTRATIF/*ADMINISTRATIVE AREA*

Tabel 2.1.1 Jumlah Desa/Kelurahan Menurut Kecamatan di Kabupaten Bengkulu Utara, 2017
Table 2.1.1 *Number of Subdistricts and Villages by Regency/City in Bengkulu Utara Regency, 2017*

Kecamatan <i>Subdistrict</i>		Desa/ <i>Village</i>	Kelurahan/ <i>Village</i>
(1)		(2)	(3)
1.	Enggano	6	0
2.	Kerkap	17	1
3.	Air Napal	12	0
4.	Air Besi	15	0
5.	Hulu Palik	15	0
6.	Tanjung Agung Palik	10	0
7.	Argamakmur	14	2
8.	Armajaya	11	1
9.	Lais	12	1
10.	Batik Nau	15	0
11.	Giri Mulya	6	0
12.	Air Padang	10	0
13.	Padang Jaya	12	0
14.	Ketahun	11	0
15.	Napal Putih	10	0
16.	Ulok Kupai	10	0
17.	Pinang Raya	10	0
18.	Putri Hijau	9	0
19.	Marga Sakti Sebelat	10	0
Bengkulu Utara		215	5

Sumber/*Source*: Badan Pemberdayaan Masyarakat dan Pemerintah Desa (BPMPD) Kabupaten Bengkulu Utara/*Community Empowerment and Governance Village Board of Bengkulu Utara*

Tabel
Table

2.1.2

Ibukota Kecamatan di Kabupaten Bengkulu Utara, 2017

Capital Subdistrict in Bengkulu Utara Regency, 2017

	Kecamatan Subdistrict	Nama Ibukota/ Capital Of Subdistricts
	(1)	(2)
1.	Enggano	Apoho
2.	Kerkap	Lubuk Durian
3.	Air Napal	Pasar Tebat
4.	Air Besi	Dusun Curup
5.	Hulu Palik	Taba Padang Kol
6.	Tanjung Agung Palik	Tanjung Agung PALIK
7.	Argamakmur	Purwodadi
8.	Armajaya	Sumber Agung
9.	Lais	Pasar Lais
10.	Batik Nau	Samban Jaya
11.	Giri Mulya	Giri Mulya
12.	Air Padang	Kembang Manis
13.	Padang Jaya	Padang Jaya
14.	Ketahun	Pasar Ketahun
15.	Napal Putih	Napal Putih
16.	Ulok Kupai	Tanjung Dalam
17.	Pinang Raya	Sumber Mulya
18.	Putri Hijau	Pasar Baru Kota Bani
19.	Marga Sakti Sebelat	Suka Baru
	Bengkulu Utara	Argamakmur

Sumber/Source: Badan Pemberdayaan Masyarakat dan Pemerintah Desa (BPMPD) Kabupaten Bengkulu Utara/Community Empowerment and Governance Village Board of Bengkulu Utara

2.2 DEWAN PERWAKILAN RAKYAT DAERAH THE REGIONAL HOUSE OF REPRESENTATIVE

Tabel
Table 2.2.1

Jumlah Anggota Dewan Perwakilan Rakyat Daerah Menurut Partai Politik dan Jenis Kelamin di Kabupaten Bengkulu Utara, 2017
Number of Members of The Regional House of Representatives by Political Parties and Sex in Bengkulu Utara Regency, 2017

Partai Politik <i>Political Parties</i>	Jenis Kelamin/Sex			Jumlah <i>Total</i>
	Laki-Laki <i>Male</i>	Perempuan <i>Female</i>		
(1)	(2)	(3)	(4)	
1. Partai Golkar	5	1		6
2. Partai NasDem	4	1		5
3. Partai Gerindra	4	-		4
4. PKPI	3	-		3
5. PAN	3	-		3
6. PDI Perjuangan	1	1		2
7. PKS	2	-		2
8. PKB	1	-		1
9. Partai Hanura	1	-		1
10. PBB	1	-		1
11. Partai Demokrat	1	-		1
12. PPP	1	-		1
Bengkulu Utara	27	3		30

Sumber/Source: Sekretariat Dewan Perwakilan Rakyat Daerah (DPRD) Kabupaten Bengkulu Utara/Sekretariat of the Regional House of Representative of Bengkulu Utara Regency

GOVERNMENT

Tabel

Table 2.2.2

Jumlah Anggota Dewan Perwakilan Rakyat Daerah Menurut Fraksi di Kabupaten Bengkulu Utara, 2017
Number of Members of The Regional House of Representatives by Fraction in Bengkulu Utara Regency, 2017

Fraksi/Fraction	Jumlah (Orang)
(1)	(2)
1. Partai Golkar	6
2. Partai NasDem	5
3. Gerindra	6
4. PAN	3
5. PKPI	3
6. Perjuangan Kebangkitan Nurani	4
7. Merah Putih	3
Jumlah	30

Sumber/Source: Sekretariat Dewan Perwakilan Rakyat Daerah (DPRD) Kabupaten Bengkulu Utara/Sekretariat of the Regional House of Representative of Bengkulu Utara Regency

Tabel
Table 2.2.3

**Jumlah Keputusan Dewan Perwakilan Rakyat Daerah di
Kabupaten Bengkulu Utara, 2017**
**Number Of Acts Of Regional House of Representatives in
Bengkulu Utara Regency, 2017**

Keputusan/Decision		Tahun 2017 Years 2017
(1)		(2)
1.	Peraturan Daerah yang disahkan	11
2.	Keputusan DPRD	24
3.	Keputusan Pimpinan DPRD	
4.	Keputusan Badan Musyawarah	11
5.	Keputusan Badan Anggaran	-
Jumlah		46

Sumber/Source: Sekretariat Dewan Perwakilan Rakyat Daerah (DPRD) Kabupaten Bengkulu Utara/Sekretariat of the Regional House of Representative of Bengkulu Utara Regency

GOVERNMENT

2.3. PEGAWAI NEGERI SIPIL/CIVIL SERVANTS

Jumlah Pegawai Negeri Sipil Menurut Dinas/Instansi Pemerintah dan Jenis Kelamin di Kabupaten Bengkulu Utara, 2017

Tabel 2.3.1
Table

Number of Civil Servants by Institution/Office and Sex in Bengkulu Utara Regency, 2017

Dinas/Instansi Pemerintahan <i>Institution/Office</i>		Jenis Kelamin/Sex		
		Laki-Laki <i>Male</i>	Perempuan <i>Female</i>	Jumlah <i>Total</i>
(1)		(2)	(3)	(4)
1	Sekretaris Daerah	81	48	129
2	Sekretaris DPRD	20	13	33
3	Sekretaris KPU	8	4	12
4	Inspektorat Kabupaten	17	17	34
5	Dinas Pendidikan	59	25	84
6	Dinas Kesehatan	36	43	79
7	Dinas Pekerjaan Umum dan Penataan Ruang	134	22	156
8	Dinas Perumahan Rakyat dan Kawasan Pemukiman	12	11	23
9	Satuan Polisi Pamong Praja dan Pemadam Kebakaran	48	7	55
10	Dinas Sosial	16	13	29
11	Dinas Ketenagakerjaan dan Transmigrasi	22	13	35
12	Dinas Pemberdayaan Perempuan dan Perlindungan Anak	12	22	34
13	Dinas Ketahanan Pangan	18	10	28
14	Dinas Lingkungan Hidup	37	6	43
15	Dinas Pemberdayaan Masyarakat dan Desa	26	8	34
16	Dinas Pengendalian Penduduk dan Keluarga Berencana	42	57	99
17	Dinas Kependudukan dan Pencatatan Sipil	15	15	30
18	Dinas Perhubungan	34	2	36
19	Dinas Komunikasi dan Informatika	13	8	21
20	Dinas Koperasi, Usaha Kecil dan Menengah	8	11	19

Lanjutan Tabel/ Continued Table 2.3.1

	Dinas/Instansi Pemerintahan <i>Institution/Office</i>	Jenis Kelamin/Sex		
		Laki- Laki <i>Male</i>	Perempua n <i>Female</i>	Jumlah <i>Total</i>
	(1)	(2)	(3)	(4)
21	Dinas Penanaman Modal	21	8	29
22	Dinas Kepemudaiaan dan Olahraga	22	13	35
23	Dinas Kearsipan dan Perpustakaan	19	23	42
24	Dinas Perikanan	24	11	35
25	Dinas Pariwisata	13	12	25
26	Dinas Tanaman Pangan,Hortikultura dan Peternakan	98	40	138
27	Dinas Perkebunan	34	9	43
28	Dinas Perdagangan	25	17	42
29	Badan Pengelola Keuangan dan Aset Daerah	28	20	48
30	Badan Perencanaan Pembangunan Daerah	25	14	39
31	Badan kepegawaian dan Pengembangan SDM	23	16	39
32	Badan Pendapatan Daerah	20	12	32
33	Badan Penelitian dan Pengembangan	17	7	24
34	Badan Penanggulangan Bencana Daerah	26	2	28
35	Kantor Kesatuan Bangsa Dan Politik	8	5	13
36	Kecamatan Kota Arga Makmur	16	10	26
37	Kecamatan Air Besi	20	4	24
38	Kecamatan Air Napal	21	6	27
39	Kecamatan Lais	20	5	25
40	Kecamatan Batik Nau	20	4	24
41	Kecamatan Ketahun	13	8	21
42	Kecamatan Putri Hijau	14	4	18
43	Kecamatan Napal Putih	14	1	15
44	Kecamatan Giri Mulya	11	2	13
45	Kecamatan Padang Jaya	13	6	19

GOVERNMENT

Lanjutan Tabel/ Continued Table 2.3.1

	Dinas/Instansi Pemerintahan <i>Institution/Office</i>	Jenis Kelamin/Sex		
		Laki-Laki <i>Male</i>	Perempuan <i>Female</i>	Jumlah <i>Total</i>
	(1)	(2)	(3)	(4)
46	Kecamatan Kerkep	13	7	20
47	Kecamatan Enggano	14	1	15
48	Kecamatan Hulu Palik	20	2	22
49	Kecamatan Air Padang	19	2	21
50	Kecamatan Arma Jaya	19	3	22
51	Kecamatan Tanjung Agung Palik	15	6	21
52	Kecamatan Ulok Kupai	16	1	17
53	Kecamatan Pinang Raya	16	1	17
54	Kecamatan Marga Sakti Sebelat	15	0	15
55	Kelurahan Purwodadi	4	7	11
56	Kelurahan Gunung Alam	2	4	6
57	Kelurahan Pasar Lais	7	2	9
58	Kelurahan Lubuk Durian	4	3	7
59	Kelurahan Kemumu	6	4	10
60	Puskesmas	149	542	691
61	TK/PAUD	18	30	48
62	SD	633	823	1456
63	SLTP	251	346	597
64	UPT Dinas Pendidikan	59	17	76
65	UPT Laboratorium Kesehatan Daerah Dinas Kesehatan	2	0	2
66	RSUD Arga Makmur	50	136	186
Total		2555	2551	5106

Sumber/Source: Badan Kepegawaian dan Pengembangan Sumber Daya Manusia Kabupaten Bengkulu Utara/ Regional Agency for Employee Affairs and Development of Human Resources of Bengkulu Utara Regency

Tabel 2.3.2
Table

Jumlah Pegawai Negeri Sipil Menurut Pendidikan Tertinggi yang Ditamatkan dan Jenis Kelamin di Kabupaten Bengkulu Utara 2017
Number of Civil Servants by Educational Attainment and Sex in Bengkulu Utara Regency, 2017

Pendidikan Terakhir <i>Educational Attainment</i>	Jenis Kelamin/Sex		
	Laki-Laki <i>Male</i>	Perempuan <i>Female</i>	Jumlah <i>Total</i>
(1)	(2)	(3)	(4)
Sampai dengan SD <i>Up to Primary School</i>	28	4	32
SLTP/Sederajat <i>General/Vocational Junior High School</i>	63	10	73
SMA/Sederajat <i>General/Vocational Senior High School</i>	745	459	1204
Diploma I,II <i>Diploma I,II</i>	233	205	438
Diploma III/Sarjana Muda <i>Diploma III/Bachelor</i>	118	382	500
Tingkat Sarjana/Doktor/Ph.d <i>University Graduates</i>	1520	1619	3139
Jumlah/Total	2707	2679	5386

Sumber/Source: Badan Kepegawaian dan Pengembangan Sumber Daya Manusia Kabupaten Bengkulu Utara/ Regional Agency for Employee Affairs and Development of Human Resources of Bengkulu Utara Regency

GOVERNMENT

Jumlah Pegawai Negeri Sipil Menurut Golongan
Kepangkatan dan Jenis Kelamin di Kabupaten Bengkulu
Utara, 2017

Tabel 2.3.3
Table

*Number of Civil Servants by Hierarchy and Sex in Bengkulu
Utara Regency, 2017*

Golongan Kepangkatan <i>Hierarchy</i>	Jenis Kelamin/ <i>Sex</i>		
	Laki-Laki <i>Male</i>	Perempuan <i>Female</i>	Jumlah <i>Total</i>
(1)	(2)	(3)	(4)
I/A (Juru Muda)	3	1	4
I/B (Juru Muda Tingkat I)	5	0	5
I/C (Juru)	14	4	18
I/D (Juru Tingkat I)	17	1	18
Golongan I/Range I	39	6	45
II/A (Pengatur Muda)	65	47	112
II/B (Pengatur Muda Tingkat I)	117	30	147
II/C (Pengatur)	136	227	363
II/D (Pengatur Tingkat I)	60	93	153
Golongan II/Range II	378	397	775
III/A (Penata Muda)	313	392	705
III/B (Penata Muda Tingkat I)	389	498	887
III/C (Penata)	279	313	592
III/D (Penata Tingkat I)	358	269	627
Golongan III/Range III	1339	1472	2811
IV/A (Pembina Muda)	703	654	1357
IV/B (Pembina Muda Tingkat I)	68	16	84
IV/C (Pembina)	28	4	32
IV/D (Pembina Tingkat I)	0	2	2
Golongan IV/Range IV	799	676	1475
Jumlah/Total	2555	2551	5106

Sumber/ *Source*: Badan Kepegawaian dan Pengembangan Sumber Daya Manusia Kabupaten Bengkulu Utara/ Regional Agency for *Employee Affairs and Development of Human Resources of Bengkulu Utara Regency*

KEPENDUDUKAN DAN KETENAGAKERJAAN

POPULATION AND EMPLOYMENT

3

298.757

Jiwa



Jumlah Penduduk Kab. Bengkulu Utara Tahun 2017

145.457
Jiwa

V
S

153.250
Jiwa



<https://bengkuluutarakab.bps.>

PENJELASAN TEKNIS

1. Sumber utama data kependudukan adalah sensus penduduk yang dilaksanakan setiap sepuluh tahun sekali. Sensus penduduk telah dilaksanakan sebanyak enam kali sejak Indonesia merdeka, yaitu tahun 1961, 1971, 1980, 1990, 2000, dan 2010.

Di dalam sensus penduduk, pencacahan dilakukan terhadap seluruh penduduk yang berdomisili di wilayah teritorial Indonesia termasuk warga negara asing kecuali anggota korps diplomatik negara sahabat beserta keluarganya.

Metode pengumpulan data dalam sensus dilakukan dengan wawancara antara petugas sensus dengan responden dan juga melalui *e-census*. Pencatatan penduduk menggunakan konsep usual residence, yaitu konsep di mana penduduk biasa bertempat tinggal. Bagi penduduk yang bertempat tinggal tetap dicacah di mana mereka biasa tinggal, sedangkan untuk penduduk yang tidak bertempat tinggal tetap dicacah di tempat di mana mereka ditemukan petugas sensus pada malam 'Hari Sensus'. Termasuk penduduk yang

TECHNICAL NOTES

1. *The main source of demographic data is population census, which is conducted every ten years. Population Census has been conducted six times since Indonesia's independence: 1961, 1971, 1980, 1990, 2000, and 2010.*

The population census enumerates all residents who domicile in the entire territory of Indonesia including foreign citizens except the diplomatic corps members and their families.

The method of data collection in a population census involves interviewing respondents and conducting e-census. Enumeration of the population uses the concept of "usual residence", which is the concept of "places where people usually live". De jure was applied to the permanent residents, while de facto was applied to non-permanent residents. The permanent residents were enumerated in place where they normally live, the non-permanent residents were enumerated where they were found by the enumerators, on the night of 'Census Date'. The non permanent residents include homeless people, ship crew, boat people, remote

POPULATION AND EMPLOYMENT

tidak bertempat tinggal tetap adalah tuna wisma, awak kapal berbendera Indonesia, penghuni perahu/rumah apung, masyarakat terpencil/terasing, dan pengungsi. Bagi mereka yang mempunyai tempat tinggal tetap dan sedang bepergian ke luar wilayah lebih dari enam bulan, tidak dicacah di tempat tinggalnya, tetapi dicacah di tempat tujuannya. Untuk tahun yang tidak dilaksanakan sensus penduduk, data kependudukan diperoleh dari hasil proyeksi penduduk. Proyeksi penduduk merupakan suatu perhitungan ilmiah yang didasarkan pada asumsi dari komponen-komponen perubahan penduduk, yaitu kelahiran, kematian, dan migrasi. Proyeksi penduduk Indonesia 2010–2035 menggunakan data dasar penduduk hasil SP2010.

2. **Penduduk Indonesia** adalah semua orang yang berdomisili di wilayah teritorial Indonesia selama 6 bulan atau lebih dan atau mereka yang berdomisili kurang dari 6 bulan tetapi bertujuan menetap.
3. **Laju pertumbuhan penduduk** adalah angka yang menunjukkan persentase penambahan penduduk dalam jangka waktu tertentu.

area community, and internally displaced persons. Those who had permanent residence and had been travelling away from their home for six months or more were not enumerated in their permanent place, but in the place where they were during the census.

For the periods where the population census is not conducted, population projection is done to estimate population during those years. The population projection is an estimate based on the demographic components, such as birth, death, and migration. Indonesia's 2010–2035 population projection used the 2010 Population Census as the base population.

2. **The population of Indonesia** are all residents of the entire territory of Indonesia who have stayed for six months or longer, and those who intended to stay more than six months even though their length of stay is less than six months.
3. **The growth rate of population** is the number that show percentage of population growth within a specified period.

4. **Kepadatan penduduk** adalah rasio banyaknya penduduk per kilometer persegi.
4. ***Population density** is ratio of population per square kilometer.*
5. **Rasio jenis kelamin** adalah perbandingan antara penduduk laki-laki dan penduduk perempuan pada suatu wilayah dan waktu tertentu. Biasanya dinyatakan dengan banyaknya penduduk laki-laki untuk 100 penduduk perempuan.
5. ***Sex ratio** is the ratio of males population to females population in a given area and time, usually expressed as the number of males for every 100 females.*
6. **Distribusi penduduk** adalah pola persebaran penduduk di suatu wilayah, baik berdasarkan batas-batas geografis maupun berdasarkan batas-batas administrasi pemerintahan.
6. ***Population distribution** is the pattern of population distribution in an area, either by geographic boundaries or by government administrative boundaries.*
7. **Komposisi penduduk** adalah pola persebaran penduduk menurut karakteristiknya, contoh: penduduk menurut kelompok umur, penduduk menurut jenis kelamin
7. ***Population composition** is the pattern of population distribution by its characteristics, example: population by age group, population by sex*
8. **Rumah tangga** adalah seseorang atau sekelompok orang yang mendiami sebagian atau seluruh bangunan fisik/sensus dan biasanya tinggal bersama serta pengelolaan makan dari satu dapur. Yang dimaksud makan dari satu dapur adalah jika pengurusan kebutuhan sehari-harinya dikelola bersama-
8. ***Household** is an individual or group of people living in a physical/census building unit or part of it and usually commit on a common provision for food and other essentials of living. Common provision for food means one organising daily needs for all of household members.*

POPULATION AND EMPLOYMENT

sama menjadi satu.

9. **Anggota rumah tangga** adalah semua orang yang biasanya bertempat tinggal di suatu rumah tangga, baik yang berada di rumah pada waktu pencacahan maupun yang sementara tidak ada.
9. **Household member** are those who usually lives in a household regardless of their location at the time of enumeration.
10. **Rata-rata anggota rumah tangga** adalah angka yang menunjukkan rata-rata jumlah anggota rumah tangga per rumah tangga.
10. **Average household size** is the average number of household members per household.
11. **Penduduk usia kerja** adalah penduduk yang berumur 15 tahun ke atas.
11. **Working age population** is persons of 15 years and over.
12. **Angkatan kerja** adalah penduduk usia kerja (15 tahun ke atas) yang bekerja, punya pekerjaan namun sementara tidak bekerja, dan pengangguran.
12. **Labor force or economically active** are persons of 15 years and over, who in the previous week were working, temporarily absent from work but having jobs, and unemployment.
13. **Bekerja** adalah kegiatan ekonomi yang dilakukan oleh seseorang dengan maksud memperoleh atau membantu memperoleh pendapatan atau keuntungan dan lamanya bekerja paling sedikit 1 jam secara terus menerus dalam seminggu yang lalu (termasuk pekerja keluarga tanpa upah yang membantu dalam suatu
13. **Workingis** economic activity conducted by a person and intended to earn income by doing work or helping to do work at least one hour continuously during the reference week (including unpaid family worker/s for any economic activity)

usaha/kegiatan ekonomi).

- | | |
|---|---|
| <p>14. Jumlah jam kerja seluruhnya adalah jumlah jam kerja yang digunakan untuk bekerja (tidak termasuk jam kerja istirahat resmi dan jam kerja yang digunakan untuk hal-hal di luar pekerjaan).</p> | <p>14. Total working hours is the total hours spent by an employee to perform all jobs (excluding the time used for other activities which are not classified as work).</p> |
| <p>15. Lapangan usaha adalah bidang kegiatan dari pekerjaan/tempat bekerja di mana seseorang bekerja. Klasifikasi lapangan usaha mengikuti Klasifikasi Baku Lapangan Usaha Indonesia (KBLI) dalam 1 digit.</p> | <p>15. Industry is field of a person's activity or establishment. The classification of industries follows the Indonesia Standard Industrial Classification (KBLI) in one digit.</p> |
| <p>16. Status pekerjaan adalah kedudukan seseorang dalam unit usaha/kegiatan dalam melakukan pekerjaan.</p> | <p>16. Employment status is the status of a person at his place of work or establishment where he was employed.</p> |
| <p>17. Berusaha sendiri tanpa dibantu orang lain adalah bekerja atau berusaha dengan menanggung risiko secara ekonomis, yaitu dengan tidak kembalinya ongkos produksi yang telah dikeluarkan dalam rangka usahanya tersebut, serta tidak menggunakan pekerja dibayar maupun pekerja tak dibayar, termasuk yang sifat pekerjaannya memerlukan teknologi atau keahlian khusus.</p> | <p>17. Own-account worker is a person who works at his own risk without assisted by paid per mount worker or unpaid worker include technical job or skill job.</p> |
| <p>18. Berusaha dibantu buruh tidak tetap/buruh tidak dibayar adalah</p> | <p>18. Employer assisted by temporary workers/unpaid worker is a person</p> |

POPULATION AND EMPLOYMENT

bekerja atau berusaha atas risiko sendiri, dan menggunakan buruh/pekerja tak dibayar dan atau buruh/pekerja tidak tetap.

who works at his own risk and assisted by temporary worker/unpaid worker.

19. **Berusaha dibantu buruh tetap/buruh dibayar** adalah berusaha atas risiko sendiri dan mempekerjakan paling sedikit satu orang buruh/pekerja tetap yang dibayar.

19. ***Employer assisted by permanent workers/paid workers*** is a person who does his business at her/his own risk at least one assisted by paid permanent worker.

20. **Buruh/karyawan/pegawai** adalah seseorang yang bekerja pada orang lain atau instansi/kantor/perusahaan secara tetap dengan menerima upah/gaji baik berupa uang maupun barang. Buruh yang tidak mempunyai majikan tetap, tidak digolongkan sebagai buruh/karyawan, tetapi sebagai pekerja bebas. Seseorang dianggap memiliki majikan tetap jika memiliki 1 (satu) majikan (orang/rumah tangga) yang sama dalam sebulan terakhir, khusus pada sektor bangunan batasannya tiga bulan. Apabila majikannya instansi/lembaga, boleh lebih dari satu.

20. ***Employee*** is a person who work permanently for other people or institution/office/ company and gains some money/cash or goods as wage/salary. Labor who have no permanent employer is not categorized as a laborer/ worker/employee but casual worker. A laborers in general is considered to have a permanent employer if he has the same employer during the past month, particularly for building construction sector is 3 months. If the employer is an institution, more than 1 (one) employer is allowed.

21. **Pekerja bebas** adalah seseorang yang bekerja pada orang lain/majikan/institusi yang tidak tetap (lebih dari 1 majikan dalam

21. ***Casual employee*** is a person who does not work permanently for other people/employer/ institution (more than 1 employer during the

sebulan terakhir) di usaha pertanian baik berupa usaha rumah tangga maupun bukan usaha rumah tangga, ataupun di nonpertanian atas dasar balas jasa dengan menerima upah atau imbalan baik berupa uang maupun barang, dan baik dengan sistem pembayaran harian maupun borongan

last 1 month) in agricultural sector, either home industry or not home industry, or in non-agricultural sector based on remuneration paid with money or goods, and based on daily or contract payment system.

22. **Pekerja tak dibayar** adalah seseorang yang bekerja membantu usaha untuk memperoleh penghasilan/keuntungan yang dilakukan oleh salah seorang anggota rumah tangga atau bukan anggota rumah tangga tanpa mendapat upah/gaji baik berupa uang maupun barang.

22. **Unpaid worker** is a person who intended to work without pay, either with money or good, in an establishment run by other members of the family, relative or neighbour.

<https://bengkuluutarakab.bps.>

ULASAN**DESCRIPTION****Kependudukan**

Penduduk Kabupaten Bengkulu Utara berdasarkan proyeksi penduduk tahun 2017 sebanyak 298.757 jiwa yang terdiri atas 153.250 jiwa penduduk laki-laki dan 145.507 jiwa penduduk perempuan. Dibandingkan dengan proyeksi jumlah penduduk tahun 2016, penduduk Kabupaten Bengkulu Utara mengalami pertumbuhan sebesar 1,93 persen. Sementara itu besarnya angka rasio jenis kelamin tahun 2017 penduduk laki-laki terhadap penduduk perempuan sebesar 105.32. Hal ini menunjukkan bahwa setiap 100 penduduk perempuan terdapat 105 penduduk laki-laki.

Kepadatan penduduk di Kabupaten Bengkulu Utara tahun 2017 mencapai 68 jiwa/km² dengan rata-rata jumlah penduduk per rumah tangga 4 orang. Kepadatan Penduduk di 19 kecamatan cukup beragam dengan kepadatan penduduk tertinggi terletak di kecamatan Argamakmur dengan kepadatan sebesar 1.332 jiwa/km² dan terendah di Kecamatan Air Napal sebesar 201 jiwa/Km².

Population

Bengkulu Utara population based on population projections for 2017 were 298.757 people, consisting of 153.250 inhabitants of the male and 145.507 female population people. Compared to total population of Bengkulu Utara in 2016, the Population growth of Bengkulu Utara Regency are 1.93 percent. While sex ratio between the male population towards the female population of Bengkulu Utara in 2017 are 105.32. This shows that for every 100 female population, there are 105 male population.

Population density of Bengkulu Utara Regency in 2017 reached 68 people/km² with the average number of residents per household are 4 people. Population density in 19 subdistricts are quite diverse with the highest population density of subdistrict is located in the Argamakmur Subdistrict with the number of density are 1.332 people/km² and the lowest in Air Napal Subdistrict with 210 people/km².

POPULATION AND EMPLOYMENT

Ketenagakerjaan

Angkatan kerja adalah penduduk yang berumur 15 tahun ke atas yang bekerja, sementara tidak bekerja atau sedang mencari pekerjaan. Penduduk kurang dari 15 tahun meski telah bekerja guna memenuhi kebutuhan hidupnya tidak termasuk dalam angkatan kerja. Angkatan kerja sebagai bagian dari aspek demografi memiliki kecenderungan meningkat atau menurun sesuai perubahan yang dialami oleh penduduk. Hal ini dikarenakan faktor alamiah, yakni kelahiran, kematian, dan pergeseran jumlah penduduk.

Angka pengangguran didefinisikan sebagai penduduk usia kerja yang mencari pekerjaan, mempersiapkan usaha, merasa tidak mungkin mendapat pekerjaan namun belum mulai bekerja. Jumlah angkatan kerja di Kabupaten Bengkulu Utara tahun 2017 sebanyak 130.621 orang sedangkan tingkat pengangguran sebesar 3.89 persen.

Jumlah Pencari Kerja Terdaftar di Kabupaten Bengkulu Utara Pada Dinas Sosial Tenaga Kerja dan Transmigrasi Kabupaten Bengkulu Utara pada Tahun 2017 sebesar 597 pekerja

Proporsi terbesar pencari kerja yang mendaftar pada dinas Transmigrasi dan

Employment

The labor force is the population aged 15 years or above who are currently working, not working temporarily, or looking for jobs. The population aged below 15 who are working to meet their needs are not included as the labor force. The labor force as part of demography have the tendency to increase or decrease in accordance with the changes experienced by the population. This is due to natural factors, such as birth, death, and population shifting.

The unemployment rate is defined as the population of working age who are looking for jobs, preparing businesses, finding it impossible to get a job but have not started working yet. The labor force in Bengkulu Utara Regency in 2017 is 130.621 people, while the unemployment rate is 3.89 percent

Number of Job Seekers Registered in Bengkulu Utara In Social, Employment and Transmigration Office of Bireuen District were 597 employee

The largest proportion of job seekers who registered in the Regional Office of Manpower and Transmigration of

KEPENDUDUKAN DAN KETENAGAKERJAAN

Ketenagakerjaan berpendidikan terakhir tamatan universitas (197 pekerja) dan SMA yaitu sebesar (191 pekerja).

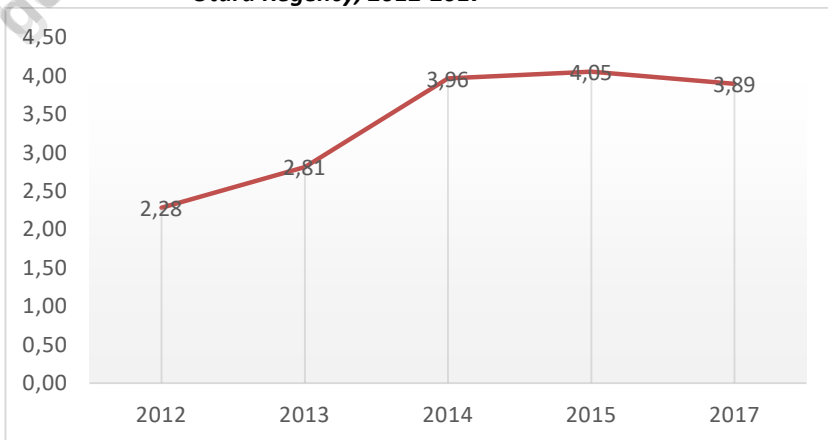
Bengkulu Utara Regency have Last educated scholar as university (197 workers) and senior high school (191 workers).

<https://bengkuluutarakab.bps.go.id>

Gambar 4 Perkembangan Jumlah Penduduk di Kabupaten Bengkulu Utara (jiwa), 2010-2017
Picture **Population Growth in Bengkulu Utara Regency (people), 2010-2017**



Gambar 5 Perkembangan Tingkat Pengangguran di Kabupaten Bengkulu Utara, 2012-2017
Picture **The Development of Unemployment Rate in Bengkulu Utara Regency, 2012-2017**



3.1 KEPENDUDUKAN/POPULATION

Jumlah Penduduk dan Laju Pertumbuhan Penduduk Menurut Kecamatan di Kabupaten Bengkulu Utara, 2010, 2016, dan 2017
Population and Population Growth Rate by Subdistrict in Bengkulu Utara Regency, 2010, 2016, and 2017

Tabel Table	3.1.1	Kecamatan Subdistrict	Jumlah Penduduk (ribu) Population (thousand)			Laju Pertumbuhan Penduduk per Tahun Annual Population Growth Rate (%)	
			2010	2016	2017	2010-2017	2016-2017
	(1)	(2)	(3)	(4)	(5)	(6)	
1	Enggano	2691	3152	3213	3,00	1,94	
2	Kerkap	22874	12 318	12556	n/a	1,93	
3	Air Napal	11523	9 397	9578	n/a	1,92	
4	Air Besi	10323	9 305	9484	n/a	1,92	
5	Hulu Palik	-	10 867	11077	n/a	1,93	
6	Tanjung Agung Palik	-	7 666	7814	n/a	1,93	
7	Argamakmur	47457	41 821	42629	n/a	1,93	
8	Armajaya	-	11 390	11610	n/a	1,93	
9	Lais	17195	13 013	13265	n/a	1,94	
10	Batik Nau	11727	13 146	13400	n/a	1,93	
11	Giri Mulya	13135	14 463	14742	n/a	1,93	
12	Air Padang	-	6 143	6262	n/a	1,94	
13	Padang Jaya	27397	30 639	31231	2,21	1,93	
14	Ketahun	39704	23 436	23888	n/a	1,93	
15	Napal Putih	12620	8006	8160	n/a	1,92	
16	Ulok Kupai	-	12 565	12807	n/a	1,93	
17	Pinang Raya	-	24 108	24573	n/a	1,93	
18	Putri Hijau	26977	25 607	26101	n/a	1,93	
19	Marga Sakti Sebelat	-	16 057	16367	n/a	1,93	
Bengkulu Utara		243623	293 099	298757	2,96	1,93	

Sumber: Proyeksi Penduduk Indonesia 2010–2035
 Source: Indonesia Population Projection 2010–2035

POPULATION AND EMPLOYMENT

Tabel 3.1.2 Jumlah Penduduk dan Rasio Jenis Kelamin Menurut Kecamatan di Kabupaten Bengkulu Utara, 2017
Population and Sex Ratio by Subdistrict in Bengkulu Utara Regency, 2017

	Kecamatan Subdistrict	Jenis Kelamin (ribu) Sex (thousand)			Rasio Jenis Kelamin Sex Ratio
		Laki- Laki Male	Perempuan Female	Jumlah Total	
	(1)	(2)	(3)	(4)	(5)
1	Enggano	1.744	1.469	3.213	118,72
2	Kerkap	6.237	6.319	12.556	98,70
3	Air Napal	4.815	4.763	9.578	101,09
4	Air Besi	4.771	4.713	9.484	101,23
5	Hulu Palik	5.580	5.497	11.077	101,51
6	Tanjung Agung Palik	3.930	3.884	7.814	101,18
7	Argamakmur	21.385	21.244	42.629	100,66
8	Armajaya	5.933	5.677	11.610	104,51
9	Lais	6.603	6.662	13.265	99,11
10	Batik Nau	6.894	6.506	13.400	105,96
11	Giri Mulya	7.588	7.154	14.742	106,07
12	Air Padang	3.143	3.119	6.262	100,77
13	Padang Jaya	15.956	15.275	31.231	104,46
14	Ketahun	12.502	11.386	23.888	109,80
15	Napal Putih	4.330	3.830	8.160	113,05
16	Ulok Kupai	6.753	6.054	12.807	111,55
17	Pinang Raya	12.927	11.646	24.573	111,00
18	Putri Hijau	13.694	12.407	26.101	110,37
19	Marga Sakti Sebelat	8.465	7.902	16.367	107,12
	Bengkulu Utara	153.250	145.507	298.757	105,32

Sumber: Proyeksi Penduduk Indonesia 2010–2035
 Source: Indonesia Population Projection 2010–2035

Tabel 3.1.3 **Distribusi dan Kepadatan Penduduk Menurut Kecamatan di Kabupaten Bengkulu Utara, 2017**
Table 3.1.3 **Population Distribution and Density by Subdistrict in Bengkulu Utara Regency, 2017**

	Kecamatan/ Subdistrict	Persentase Penduduk Percentage of Total Population	Kepadatan Penduduk per km ² Population Density per sq.km
	(1)	(2)	(3)
1	Enggano	1.08	8
2	Kerkap	4.20	134
3	Air Napal	3.17	201
4	Air Besi	3.71	127
5	Hulu Palik	3.21	71
6	Tanjung Agung Palik	2.62	147
7	Argamakmur	14.27	1.332
8	Armajaya	3.89	171
9	Lais	4.44	197
10	Batik Nau	4.49	155
11	Giri Mulya	4.93	91
12	Air Padang	2.10	77
13	Padang Jaya	10.45	59
14	Ketahun	8.00	178
15	Napal Putih	2.73	16
16	Ulok Kupai	4.29	55
17	Pinang Raya	8.23	35
18	Putri Hijau	8.74	138
19	Marga Sakti Sebelat	5.48	21
	Bengkulu Utara	100.00	68

Sumber: Proyeksi Penduduk Indonesia 2010–2035

Source: Indonesia Population Projection 2010–2035

Tabel
Table 3.1.4

Jumlah Penduduk Menurut Kelompok Umur dan Jenis Kelamin di Kabupaten Bengkulu Utara, 2017
Population by Age Group and Sex in Bengkulu Utara Regency, 2017

Kelompok Umur <i>Age Group</i>	Jenis Kelamin/Sex		
	Laki-Laki <i>Male</i>	Perempuan <i>Female</i>	Jumlah <i>Total</i>
(1)	(2)	(3)	(4)
0-4	15.637	15.185	30.822
5-9	14.918	13.959	28.877
10-14	14.144	13.491	27.635
15-19	13.080	12.481	25.561
20-24	12.834	12.757	25.591
25-29	14.144	13.986	28.130
30-34	13.337	12.851	26.188
35-39	12.003	11.277	23.280
40-44	10.347	9.707	20.054
45-49	8.841	8.431	17.272
50-54	7.539	6.918	14.457
55-59	6.146	5.080	11.226
60-64	4.103	3.392	7.495
65-69	2.620	2.280	4.900
70-75	1.856	1.788	3.644
75+	1.701	1.924	3.625
Jumlah/Total	153.250	145.507	298.757

Sumber: Proyeksi Penduduk Indonesia 2010–2035

Source: *Indonesia Population Projection 2010–2035*

Tabel
Table 3.1.5

**Banyaknya Penduduk Menurut Jenis Kelamin di
Kabupaten Bengkulu Utara Tahun 1995-2017
Population by Sex in Bengkulu Utara Regency, 1995-
2017**

TAHUN YEAR	LAKI-LAKI MALE	PEREMPUAN FEMALE	JUMLAH TOTAL
(1)	(2)	(3)	(4)
1995	197 981	195 345	393 326
1996	200 452	196 334	396 786
1997	202 829	198 945	401 774
1998	205 304	201 421	406 725
1999	207 141	202 661	409 802
2000	240 507	230 795	471 302
2001	242 653	233 779	476 432
2002	243 380	234 582	477 962
2003	165 678	153 391	319 069
2004	169 509	153 546	323 055
2005	171 012	157 739	328 751
2006	173 088	159 653	332 741
2007	176 798	163 075	339 873
2008*	130 583	119 852	250 435
2009	131 635	121 417	253 052
2010	132583	125092	257675
2011	132740	128925	261665
2012	138 018	130 903	268 921
2013	141 586	134 272	275 858
2014	144 575	137 124	281 699
2015	147 511	139 928	287 439
2016	150 445	142 654	293 099
2017	153 250	145 507	298 757

Sumber/Source: Proyeksi Penduduk Indonesia 2010–2035/Indonesia Population Projection 2010–2035

POPULATION AND EMPLOYMENT

Banyaknya Rumah Tangga, penduduk, dan rata-rata anggota rumah tangga menurut Kecamatan di Kabupaten Bengkulu Utara, 2017

Tabel 3.1.6
Table

Numbers Of House Holds, Populations and Average House Holds by Subdistricts in Bengkulu Utara Regency, 2017

	Kecamatan/ Subdistrict	Rumah Tangga House Holds	Jumlah Penduduk Total Population	Rata-rata anggota rumah tangga Average House Holds
	(1)	(2)	(3)	(4)
1	Enggano	881	3.213	3.65
2	Kerkap	3197	12.556	3.93
3	Air Napal	2283	9.578	4.2
4	Air Besi	2432	9.484	3.90
5	Hulu Palik	2752	11.077	4.03
6	Tanjung Agung Palik	1886	7.814	4.14
7	Argamakmur	10599	42.629	4.02
8	Armajaya	3042	11.610	3.82
9	Lais	3432	13.265	3.87
10	Batik Nau	3719	13.400	3.60
11	Giri Mulya	4128	14.742	3.57
12	Air Padang	1569	6.262	3.99
13	Padang Jaya	8421	31.231	3.71
14	Ketahun	6129	23.888	3.9
15	Napal Putih	2285	8.160	3.57
16	Ulok Kupai	3325	12.807	3.71
17	Pinang Raya	6316	24.573	3.85
18	Putri Hijau	7003	26.101	3.73
19	Marga Sakti Sebelat	4161	16.367	3.93
	Bengkulu Utara	77650	298757	3.85

Sumber/Source: Proyeksi Penduduk Indonesia 2010–2035/Indonesia Population Projection 2010–2035

3.2 KETENAGAKERJAAN/*EMPLOYMENT*

Tabel 3.2.1 Jumlah Penduduk Berumur 15 Tahun Keatas Menurut Jenis Kegiatan Selama Seminggu yang Lalu dan Jenis Kelamin di Kabupaten Bengkulu Utara, 2017
Population Aged 15 Years and Over by Type of Activity During The Previous Week and Sex in Bengkulu Utara Regency, 2017

Kegiatan Utama <i>Main Activity</i>	Jenis Kelamin/Sex		
	Laki-laki <i>Male</i>	Perempuan <i>Female</i>	Jumlah <i>Total</i>
(1)	(2)	(3)	(4)
Angkatan Kerja/<i>Economically Active</i>			
Bekerja/ <i>Working</i>	88641	36898	125539
Pengangguran Terbuka/ <i>Unemployment</i>	3121	1961	5082
Bukan Angkatan Kerja <i>Economically Inactive</i>			
Sekolah/ <i>Attending School</i>	10652	8630	19282
Mengurus Rumah Tangga/ <i>Housekeeping</i>	2189	52707	54896
Lainnya/ <i>Others</i>	6326	4591	10917
Jumlah/<i>Total</i>	110929	104787	215716
Tingkat Partisipasi Angkatan Kerja <i>Economically Active Participation Rate</i>	82.72	37.08	60.55
Tingkat Pengangguran/<i>Unemployment Rate</i>	3.40	5.05	3.89

Sumber/*Source*: Hasil Survei Angkatan Kerja Nasional Agustus 2017/*August National Labor Force Survey*

POPULATION AND EMPLOYMENT

Jumlah Penduduk Berumur 15 Tahun Keatas yang Bekerja Selama Seminggu yang Lalu Menurut Kelompok Umur dan Jenis Kelamin di Kabupaten Bengkulu Utara, 2017

Tabel

3.2.2

Table

Population Aged 15 Years and Over Who Worked During the Previous Week by Age Group and Sex in Bengkulu Utara Regency, 2017

Kelompok Umur <i>Age Group</i>	Jenis Kelamin/Sex		
	Laki-laki <i>Male</i>	Perempuan <i>Female</i>	Jumlah <i>Total</i>
(1)	(2)	(3)	(4)
15-19	3014	919	3933
20-24	8489	2421	10910
25-29	11914	2810	14724
30-34	8089	3494	11583
35-39	14505	5362	19867
40-44	10811	5683	16494
45-49	7785	4949	12734
50-54	9659	4803	14462
55-59	7646	2808	10454
60+	6729	3649	10378
Jumlah/Total	88641	36898	125539

Sumber/Source: Hasil Survei Angkatan Kerja Nasional Agustus 2017/August National Labor Force Survey

Tabel
Table 3.2.3

Jumlah Penduduk Berumur 15 Tahun Ke Atas yang Bekerja Selama Seminggu yang Lalu Menurut Lapangan Pekerjaan Utama dan Jenis Kelamin di Kabupaten Bengkulu Utara, 2017
Population Aged 15 Years and Over Who Worked During the Previous Week by Main Industry and Sex in Bengkulu Utara Regency, 2017

<i>Lapangan Pekerjaan Utama</i> ¹ <i>Main Industry</i> ¹	<i>Jenis Kelamin/Sex</i>		
	<i>Laki-laki</i> <i>Male</i>	<i>Perempuan</i> <i>Female</i>	<i>Jumlah</i> <i>Total</i>
(1)	(2)	(3)	(4)
1	58614	19524	78138
2	494	534	1028
3	2763	1428	4191
4	94	0	94
5	5084	0	5084
6	8988	7119	16107
7	1430	0	1430
8	1440	609	2049
9	9734	7684	17418
Jumlah/Total	88641	36898	125539

Keterangan/Note: ¹

- 1 Pertanian, Kehutanan, Perburuan, dan Perikanan/*Agriculture, Forestry, Hunting, and Fisheries*
- 2 Pertambangan dan Penggalian/*Mining and Quarrying*
- 3 Industri Pengolahan/*Manufacturing Industry*
- 4 Listrik, Gas, dan Air/*Electricity, Gas, and Water*
- 5 Bangunan/*Construction*
- 6 Perdagangan Besar, Eceran, Rumah Makan, dan Hotel/*Wholesale Trade, Retail Trade, Restaurants, and Hotels*
- 7 Angkutan, Pergudangan, dan Komunikasi/*Transportation, Warehousing, and Communication*
- 8 Keuangan, Asuransi, Usaha Persewaan Bangunan, Tanah, dan Jasa Perusahaan/*Financial, Insurance, Real Estate, and Business Services*
- 9 Jasa Kemasyarakatan, Sosial, dan Perorangan/*Community, Social, and Personal Services*

Sumber:

Survei Angkatan Kerja Nasional Agustus 2017/*August National Labor Force Survey*

POPULATION AND EMPLOYMENT

Tabel 3.2.4 Jumlah Penduduk Berumur 15 Tahun Ke Atas yang Bekerja Selama Seminggu yang Lalu Menurut Status Pekerjaan Utama dan Jenis Kelamin di Kabupaten Bengkulu Utara, 2017
Table 3.2.4 *Population Aged 15 Years and Over Who Worked During the Previous Week by Main Employment Status and Sex in Bengkulu Utara Regency, 2017*

Status Pekerjaan Utama <i>Main Employment Status</i>	Jenis Kelamin/Sex		
	Laki-laki <i>Male</i>	Perempuan <i>Female</i>	Jumlah <i>Total</i>
(1)	(2)	(3)	(4)
Berusaha sendiri <i>Own account worker</i>	22375	4895	27270
Berusaha dibantu buruh tidak tetap/buruh tak dibayar <i>Employer assisted by temporary worker/unpaid worker</i>	24078	3856	27934
Berusaha dibantu buruh tetap/buruh dibayar <i>Employer assisted by permanent worker/paid worker</i>	3051	787	3838
Buruh/Karyawan/Pegawai <i>Regular employee</i>	27356	9506	36862
Pekerja bebas <i>Casual employee</i>	2620	890	3510
Pekerja keluarga/tak dibayar <i>Family worker/unpaid worker</i>	2567	0	2567
Jumlah/Total	82047	19934	101981

Sumber/Source: Survei Angkatan Kerja Nasional Agustus/August National Labor Force Survey

Tabel 3.2.5 Jumlah Pencari Kerja Terdaftar Menurut Tingkat Pendidikan Tertinggi yang Ditamatkan dan Jenis Kelamin di Kabupaten Bengkulu Utara, 2017
Table *Number of Registered Job Applicants by Educational Attainment and Sex in Bengkulu Utara Regency, 2017*

Pendidikan Tertinggi yang Ditamatkan <i>Educational Attainment</i>	Jenis Kelamin/Sex		
	Laki-laki <i>Male</i>	Perempuan <i>Female</i>	Jumlah <i>Total</i>
(1)	(2)	(3)	(4)
Tidak/Belum Pernah Sekolah <i>No Schooling</i>	0	0	0
Tidak/Belum Tamat SD <i>Not Yet Completed Primary School</i>	0	0	0
Sekolah Dasar/ <i>Primary School</i>	34	3	37
Sekolah Menengah Pertama <i>Junior High School</i>	28	2	30
Sekolah Menengah Atas <i>Senior High School</i>	129	62	191
Sekolah Menengah Atas Kejuruan/ <i>Vacational Senior High School</i>	70	26	96
Diploma I/II/III/Akademi Diploma I/II/III/Academy	9	37	46
Universitas/ <i>University</i>	104	93	197
Jumlah/Total	374	223	597

Sumber/Source: Dinas Ketenagakerjaan dan Transmigrasi Kabupaten Bengkulu Utara/*Regional Office of Manpower and Transmigration of Bengkulu Utara Regency*

POPULATION AND EMPLOYMENT

Tabel 3.2.6 **Jumlah Pencari Kerja Terdaftar Menurut Kelompok Umur dan Jenis Kelamin di Kabupaten Bengkulu Utara, 2017**
Table 3.2.6 **Number of Registered Job Applicants by Age Group and Sex in Bengkulu Utara Regency, 2017**

Kelompok Umur <i>Age Group</i>	Jenis Kelamin/Sex		
	Laki-laki <i>Male</i>	Perempuan <i>Female</i>	Jumlah <i>Total</i>
(1)	(2)	(3)	(4)
15-19	53	22	75
20-29	280	187	467
30-44	40	13	53
45-54	1	1	2
55 +	0	0	0
Jumlah/Total	374	223	597

Sumber/Source: Sumber/Source: Dinas Ketenagakerjaan dan Transmigrasi Kabupaten Bengkulu Utara/Regional Office of Manpower and Transmigration of Bengkulu Utara Regency

SOSIAL
SOCIAL


4

Pada tahun di Bengkulu Utara

2017

terdapat **5698**

Bayi Lahir Di Bengkulu Utara



Dengan Jumlah BBLR

99 jiwa

5698 Baby was Born in Bengkulu Utara Regency at 2017



Persentase Penduduk Miskin di kab. Bengkulu Utara 2017
Sebesar

13.11 %

The Percentage of Poor People in Bengkulu Utara Regency 2017 is,

13.11 %

<https://bengkuluutarakab.bps.>

PENJELASAN TEKNIS

1. **Tidak/belum pernah sekolah** adalah mereka yang tidak pernah atau belum pernah terdaftar dan tidak pernah atau belum pernah aktif mengikuti pendidikan di suatu jenjang pendidikan formal. Termasuk juga yang tamat/belum tamat taman kanak-kanak tetapi tidak melanjutkan ke sekolah dasar.
2. **Masih bersekolah** adalah mereka yang terdaftar dan aktif mengikuti pendidikan formal dan nonformal (Paket A, B, atau C), baik pendidikan dasar, menengah maupun pendidikan tinggi. Bagi mahasiswa yang sedang cuti dianggap masih bersekolah.
3. **Tidak bersekolah lagi** adalah mereka yang pernah terdaftar dan aktif mengikuti pendidikan di suatu jenjang pendidikan formal dan nonformal (Paket A, B, atau C), tetapi pada saat pencacahan tidak lagi terdaftar dan tidak aktif mengikuti pendidikan.
4. **Tamat sekolah** adalah menyelesaikan pelajaran yang ditandai dengan lulus ujian akhir pada kelas atau tingkat terakhir

TECHNICAL NOTES

1. **Not/never attending school** is someone who has never attended or never been registered in a formal education, such as primary, secondary, and tertiary education. Those who just completed kindergarten are considered as never attended school.
2. **Attending school** is someone who is currently attending primary, secondary, or tertiary education, including package A, package B, or package C. College student who postpones his/her study is considered as attending school.
3. **Not attending school anymore** is someone who had enrolled and participated in formal and non-formal education in the past including package A, package B, or package C, but currently does not attend school.
4. **Completed particular level of education** is someone who has completed particular level of education in private or public

SOCIAL

suatu jenjang pendidikan di sekolah negeri maupun swasta dengan mendapatkan tanda tamat belajar/ijazah. Seseorang yang belum mengikuti pelajaran pada kelas tertinggi tetapi telah mengikuti ujian akhir dan lulus dianggap tamat sekolah.

5. Dapat membaca dan menulis artinya dapat membaca dan menulis kata-kata/kalimat sederhana dengan suatu aksara tertentu.

6. Jalur Pendidikan di Indonesia terdiri atas 1) pendidikan formal, 2) pendidikan nonformal, dan 3) pendidikan informal yang ketiganya dapat saling melengkapi dan memperkaya (Undang-Undang No. 20 Tahun 2013 tentang Sistem Pendidikan Nasional).

7. Jenjang Pendidikan Formal terdiri atas pendidikan dasar, pendidikan menengah, dan pendidikan tinggi. Jenis pendidikan yang diajarkan mencakup pendidikan umum, kejuruan, akademik, profesi, vokasi, keagamaan, dan khusus.

a. Pendidikan Dasar berbentuk Sekolah Dasar (SD) dan Madrasah Ibtidaiyah (MI) atau bentuk lain yang sederajat serta

school and accepting graduation certificate. Someone who has never attended the highest grade but passed the final exam is considered as completed particular level of education.

5. Able to read and write is the ability to read and write at least a simple sentence in any letter of alphabets.

6. The Education System in Indonesia consists of 1) a formal education, 2) non-formal education, and 3) informal education that all three can be complementary and enriching (Law No. 20 Year 2013 about The National Education System).

7. The Formal Education Level consists of primary education, secondary education, and high education. The kind of education that taught consists of general education, vocational, academic, professional, religious, and specific education.

a. *The Primary Education consists of Elementary School and Islamic Elementary School or*

Sekolah Menengah Pertama (SMP) dan Madrasah Tsanawiyah (MTs), atau bentuk lain yang sederajat.

- b. Pendidikan Menengah berbentuk Sekolah Menengah Atas (SMA), Madrasah Aliyah (MA), Sekolah Menengah Kejuruan (SMK), dan Madrasah Aliyah Kejuruan (MAK), atau bentuk lain yang sederajat.
- c. Pendidikan Tinggi merupakan jenjang pendidikan setelah pendidikan menengah yang mencakup program pendidikan diploma, sarjana, magister, spesialis, dan doktor yang diselenggarakan oleh perguruan tinggi. Perguruan tinggi dapat berbentuk akademi, politeknik, sekolah tinggi, institut, atau universitas.

8. Rumah Sakit adalah tempat pemeriksaan dan perawatan kesehatan, biasanya berada di bawah pengawasan dokter/tenaga medis, yang melayani penderita yang sakit untuk berobat rawat jalan atau rawat inap.

9. Rumah Sakit Bersalin adalah rumah sakit khusus untuk persalinan, dilengkapi pelayanan spesialis pemeriksaan kehamilan, persalinan,

other equivalent forms and Junior High School and MTs, or other equivalent forms.

- b. *The Secondary Education consists of the senior high school, MA, Vocational School, and Vocational Madrasah Aliyah, or other equivalent forms.*
- c. *The High Education consists of the education level after the secondary education that consists of diplomas, bachelor, master, specialist, and doctoral degrees that are held by the college. The colleges can be academy, polytechnic, high school, institute, or university.*

8. Hospital is a place for health check, usually controlled/supervised by doctors/medical personnel to serve the ill patients to get outpatient or inpatient treatment services.

9. Maternity Hospital is a specialized hospital for childbirth, has specialist inspection service to

SOCIAL

rawat inap dan rawat jalan ibu dan anak yang berada di bawah pengawasan dokter spesialis kandungan.

pregnancy, childbirth, hospitalization and outpatient for mothers and children that is under the supervision of an obstetrician.

10. Rumah Bersalin adalah sarana pelayanan kesehatan dengan izin sebagai rumah bersalin, dilengkapi pelayanan pemeriksaan kehamilan, persalinan serta pemeriksaan ibu dan anak yang berada di bawah pengawasan bidan senior.

10. Maternity House is health care facility with a license as a maternity house, equipped with prenatal care, childbirth and examination of mothers and children which is under the supervision of a senior midwife.

11. Poliklinik adalah sarana kesehatan yang dipakai untuk pelayanan berobat jalan, biasanya berada di bawah pengawasan dokter/tenaga medis.

11. Polyclinic is a health facility in which to get outpatient services, usually under the control of doctor/medical personnel.

12. Puskesmas (Pusat Kesehatan Masyarakat) adalah unit pelaksana teknis dinas kesehatan kabupaten/kota yang mempunyai fungsi utama sebagai penyelenggara pelayanan kesehatan tingkat pertama. Wilayah kerja puskesmas maksimal adalah satu kecamatan dan untuk dapat menjangkau wilayah kerjanya, puskesmas mempunyai jaringan pelayanan yang meliputi unit Puskesmas Pembantu (Pustu), unit Puskesmas Keliling (Puskel), dan unit bidan desa/komunitas (Peraturan Menteri Kesehatan RI No. 75 Tahun 2014 Tentang Pusat Kesehatan

12. Public Health Center is technical implementation unit of regency health department that have the primary function as a first-level health care providers. The working area standard of public health center is one district and to reach their working areas, public health centers have a service network covering subsidiary of public health center, mobile public health center units, and midwife units (Regulation of the Minister of Health of Indonesia Number 75 Year 2014 about Public Health Center).

Masyarakat).

- 13. Apotek** adalah suatu tempat tertentu yang digunakan untuk melakukan pekerjaan kefarmasian, dan penyaluran/penjualan obat atau bahan farmasi dan perbekalan kesehatan lainnya kepada masyarakat yang dikelola oleh tenaga apoteker (Peraturan Menteri Kesehatan RI No. 1332 Tahun 2002 Tentang Perubahan Atas Peraturan Menteri Kesehatan RI No. 922/MENKES/PER/X/1993 Tentang Ketentuan dan Tata Cara Pemberian Izin Apotek).
- 13. Pharmacy** is a specific place that is used for pharmaceutical jobs, and distribution/sale of drugs/pharmaceuticals and other medical supplies to people that are administered by trained pharmacist (Regulation of the Minister of Health of Indonesia Number 1332 Year 2002 about the Changes of Regulation of the Minister of Health of Indonesia Number 922/MENKES/PER/X/1993 about Pro- vision and Procedures for Administration of Licensed Pharmacies).
- 14. Imunisasi** adalah memasukkan kuman atau racun penyakit tertentu yang sudah dilemahkan (vaksin) ke dalam tubuh dengan cara disuntik atau diminum (diteteskan dalam mulut) dengan maksud agar terjadi kekebalan tubuh terhadap penyakit tersebut.
- 14. Immunization** is putting enervated microbe of a certain disease into human body by injection or drinking (dropping into mouth) to make the body immune to that disease.
- 15. Kasus kumulatif AIDS** adalah kumulatif kasus AIDS sampai dengan referensi waktu tertentu.
- 15. Cummulative AIDS case** is cummulative AIDS cases with reference to a particular time.
- 16. BCG (Bacillus Calmette Guerin)** merupakan vaksinasi untuk mencegah penyakit TBC, diberikan pada bayi baru lahir atau anak, dengan suntikan pada kulit pangkal
- 16. BCG (Bacillus Calmette Guerin)** is a vaccine to prevent TBC disease, given to newborns or children, by injection at the base of the skin of the upper arm. Injection site will

SOCIAL

lengan atas. Bekas suntikan kemudian akan membentuk tonjolan kecil jaringan parut pada kulit lengan atas. Suntikan BCG diberikan kepada anak sebanyak 1 kali.

form little bumps of scar tissue in the skin of the upper arm. BCG injections given to children 1 times.

17. DPT (Difteri, Pertusis, Tetanus) merupakan vaksin untuk mencegah penyakit Difteri, Pertusis, dan Tetanus yang diberikan pada bayi berumur 3 bulan ke atas, dengan suntikan pada paha, diulang 1 bulan dan 2 bulan kemudian, sehingga suntikan imunisasi DPT lengkap pada balita berjumlah 3 kali (kadang-kadang selang waktu antar suntikan bisa lebih dari 1 bulan).

17. DPT (Diphtheria, Pertussis, Tetanus) is a vaccine to prevent the diphtheria, pertussis, and tetanus disease, given to infants aged 3 months and above, with a shot in the thigh, repeated one month and two months later, so that the complete DPT immunization shots at toddler totaling 3 times (sometimes the time interval between injections can be more than 1 month).

18. Peristiwa tindak pidana yang dilaporkan ialah setiap peristiwa yang diterima kepolisian dari laporan masyarakat, atau peristiwa dimana pelakunya tertangkap tangan oleh kepolisian.

18. Reported crime incidence includes all criminal cases reported and received by police office, and all crimes caught by police.

19. Jumlah tindak pidana menggambarkan jumlah kasus tindak pidana yang terjadi pada kurun waktu tertentu.

19. Crime total refers to the number of criminal cases occurring during a given period.

20. Resiko penduduk terjadi tindak pidana per 100.000 penduduk

$$= \frac{\text{Jumlah tindak pidana tahun } t}{\text{Jumlah penduduk tahun } t} \times 100.000$$

Resiko penduduk terjadi tindak pidana per 100.000 penduduk mengindikasikan peluang penduduk berisiko terkena tindak pidana. Biasanya dinyatakan dalam setiap 100.000 penduduk.

21. Selang waktu terjadi tindak pidana tahun t

$$= \frac{365 \times 24 \times 60 \times 60}{\text{Jumlah tindak pidana tahun } t} \times (\text{detik})$$

Selang waktu terjadi tindak pidana tahun t mengindikasikan selang waktu terjadinya satu tindak kejahatan dengan kejahatan yang lain.

22. Persentase penyelesaian tindak pidana

$$= \frac{\text{Jumlah tindak pidana yang diselesaikan}}{\text{Jumlah peristiwa tindak pidana yang dilaporkan}} \times 100\%$$

Persentase penyelesaian peristiwa

20. Crime rate

$$= \frac{\text{Number of criminal cases year } t}{\text{Total population year } t} \times 100.000$$

Crime rate indicates the probability of population exposed to risk of crime, expressed in every 100,000 people.

21. Crime clock

$$= \frac{365 \times 24 \times 60 \times 60}{\text{Number of criminal cases year } t} \times (\text{second})$$

Crime clock indicates the time interval of occurrence between one crime to another crime.

22. Crime clearance rate

$$= \frac{\text{Number of cleared criminal cases}}{\text{Number of reported criminal cases}} \times 100\%$$

Crime clearance rate refers to percentage of crime clearance by police. A criminal case is categorized as a cleared case by police, if:

SOCIAL

tindak pidana menyatakan persentase penyelesaian tindak pidana oleh polisi. Suatu tindak pidana dinyatakan sebagai kasus yang selesai di tingkat kepolisian, apabila:

1. berkas perkaranya sudah siap untuk diserahkan atau telah diserahkan kepada kejaksaan;
2. dalam hal delik aduan, pengaduannya dicabut dalam tenggang waktu yang telah ditentukan menurut undang-undang;
3. telah diselesaikan oleh kepolisian berdasarkan azas *plichtmatigheid* (kewajiban berdasarkan kewenangan hukum);
4. kasus yang dimaksud tidak termasuk kompetensi kepolisian
5. tersangka meninggal dunia;
6. kasus kadaluwarsa.

23. Untuk mengukur kemiskinan, BPS menggunakan konsep kemampuan memenuhi kebutuhan dasar (*basic needs approach*). Dengan pendekatan ini, kemiskinan dipandang sebagai ketidakmampuan dari sisi ekonomi untuk memenuhi kebutuhan dasar makanan dan bukan makanan yang diukur dari sisi pengeluaran. Metode yang digunakan adalah menghitung Garis

1. *All documents are ready to submit or already submitted to justice court;*
2. *In the case of attense that warrants complaint, the complaint was withdraw within a given period state in the law;*
3. *The case was cleared by police based on the principle of plichmatigheid (obligation on the basis of law outhority);*
4. *The case was not the responsibility of police office;*
5. *The suspect died;*
6. *The case was out of date.*

23. *To measure poverty, BPS-Statistics Indonesia has used the concept of basic needs approach. Therefore, poverty is viewed as economic inability to fulfill food and non-food basic needs which are measured by consumption/expenditure. The method used is calculating poverty line, which consists of two components that are Food Poverty Line (FPL) and Non-Food Poverty Line (NFPL). The poverty line was calculated separately for urban and rural areas.*

Kemiskinan (GK), yang terdiri dari dua komponen yaitu Garis Kemiskinan Makanan (GKM) dan Garis Kemiskinan Non-Makanan (GKNM). Penghitungan Garis Kemiskinan dilakukan secara terpisah untuk daerah perkotaan dan perdesaan.

- 24. Penduduk miskin** adalah penduduk yang memiliki rata-rata pengeluaran per kapita per bulan di bawah Garis Kemiskinan.
- 25. Garis Kemiskinan Makanan (GKM)** merupakan nilai pengeluaran kebutuhan minimum makanan yang disetarakan dengan 2.100 kkalori per kapita per hari. Garis Kemiskinan Non-Makanan (GKNM) adalah kebutuhan minimum untuk perumahan, sandang, pendidikan, kesehatan, dan kebutuhan dasar lainnya.
- 26. Ukuran Kemiskinan**
- Head Count Index (HCI- P_0)** adalah persentase penduduk miskin yang berada di bawah Garis Kemiskinan (GK).
 - Indeks Kedalaman Kemiskinan (Poverty Gap Index- P_1)** merupakan ukuran rata-rata kesenjangan pengeluaran masing-masing penduduk miskin
- 24.** *A person whose expenditure per capita per month is below the poverty line is considered to be poor.*
- 25.** *The Food Poverty Line refers to the daily minimum requirement of 2,100 kcal per capita per day. The Non-Food Poverty Line refers to the minimum requirement for household necessities for clothing, education, health, and other basic individual needs.*
- 26. Poverty Measures**
- Head Count Index (HCI- P_0)** simply measures the percentage of the population that is counted as poor, often denoted by P_0 .
 - Poverty Gap Index- P_1** measures the extent to which individuals fall below the poverty line (the poverty gaps) as a proportion of the poverty line. Higher value of the index shows that the gap between average expenditure of

terhadap garis kemiskinan. Semakin tinggi nilai indeks, semakin jauh rata-rata pengeluaran penduduk dari garis kemiskinan.

- c. **Indeks Keparahan Kemiskinan** (*Poverty Severity Index-P₂*) memberikan gambaran mengenai penyebaran pengeluaran di antara penduduk miskin. Semakin tinggi nilai indeks, semakin tinggi ketimpangan pengeluaran di antara penduduk miskin.

Foster-Greer-Thorbecke (1984) merumuskan suatu ukuran yang digunakan untuk mengukur tingkat kemiskinan sebagai berikut:

$$P_a = \frac{1}{n} \sum_{i=1}^q \left[\frac{z - y_i}{z} \right]^a$$

dimana:

a=0, 1, 2

z=Garis kemiskinan

y_i=Rata-rata pengeluaran perkapita sebulan penduduk yang berada di bawah garis kemiskinan (i=1,2,...,q), y_i< z

q=Banyaknya penduduk yang berada di bawah garis kemiskinan

n=Jumlah penduduk

the poor and the poverty line is wider.

- c. **Poverty Severity Index-P₂** describes inequality among the poor. This is simply a weighted sum of poverty gaps (as a proportion of the poverty line), where the weights are the proportionate poverty gaps themselves. Hence, by squaring the poverty gap index, the measure implicitly puts more weight on observations that fall well below the poverty line. Higher value of the index shows that inequality among the poor is higher.

Foster-Greer-Thorbecke (1984) developed poverty measures that may be written as:

$$P_a = \frac{1}{n} \sum_{i=1}^q \left[\frac{z - y_i}{z} \right]^a$$

where:

a=0, 1, 2

z=the poverty line

y_i=Average expenditure per capita per month of the poor (i=1,2,...,q), y_i< z

q=the number of poor

n=the total population

Jika $a=0$, diperoleh *Head Count Index* (P_0), jika $a=1$ diperoleh indeks kedalaman kemiskinan (*Poverty Gap Index*- P_1) dan jika $a=2$ disebut indeks keparahan kemiskinan (*Poverty Severity Index*- P_2).

if $a=0$ is obtained Head Count Index (P_0), if $a=1$ is obtained Poverty Gap Index- P_1 , and if $a=2$ is obtained Poverty Severity Index- P_2 .

27. Indeks Pembangunan Manusia (IPM) menjelaskan bagaimana penduduk dapat mengakses hasil pembangunan dalam memperoleh pendapatan, kesehatan, pendidikan dan sebagainya. IPM diperkenalkan oleh UNDP pada tahun 1990 dan dipublikasikan secara berkala dalam laporan tahunan Human Development Report (HDR). IPM dibentuk oleh 3 (tiga) dimensi dasar: Umur panjang dan hidup sehat; pengetahuan; dan standar hidup layak.

27. The Human Development Index (HDI) explains how people can access development results in obtaining income, health, education and so forth. HDI was introduced by United Nations Development Programme (UNDP) in 1990 and published periodically in the annual report of the Human Development Report. HDI was formed by three basic dimensions: a long and healthy life; knowledge; and a decent standard of living.

<https://bengkuluutarakab.bps.>

ULASAN

DESCRIPTION

Keadaan sosial penduduk Kabupaten Bengkulu Utara digambarkan dalam beberapa variabel antara lain pendidikan, kesehatan dan keluarga berencana, keamanan, agama dan fasilitas layanan sosial.

Dalam bidang pendidikan, pada tahun 2017 di Kabupaten Bengkulu Utara memiliki gedung sekolah baik negeri maupun swasta sebanyak 366 yang terdiri dari gedung Sekolah Dasar (SD), gedung Sekolah Menengah Pertama (SMP), dan gedung Sekolah Menengah Atas dan Kejuruan (SMA/SMK), Madrasah Ibtidaiyah, Madrasah Tsanawiyah (MTS) dan Madrasah Aliya (MA)

Fasilitas kesehatan merupakan salah satu tolak ukur dalam pencapaian pelaksanaan pembangunan di Kabupaten Bengkulu Utara. Pada tahun 2017 terdapat tiga buah rumah sakit pemerintah di wilayah Kabupaten Bengkulu Utara. Sedangkan fasilitas kesehatan lainnya yakni puskesmas (22), puskesmas pembantu (107), puskesmas keliling 38, posyandu (348).

Di bidang Keluarga Berencana (KB), Bengkulu Utara menunjukkan bahwa jumlah peserta KB aktif atau akseptor

The social circumstances of people in Bengkulu Utara Regency are described in several variables, i.e. education, health and family planning, security, religion and social service facility.

In education sector, 2017, Bengkulu Utara Regency has 366 school buildings, both public and private schools, which consist of Kindergarten buildings (TK), Primary School buildings (SD), Junior High School buildings (SMP), and Vocational High School and Senior High School buildings (SMA/SMK), Madrasah Ibtidaiyah, Madrasah Tsanawiyah (MTS) dan Madrasah Aliya (MA)

Health facilities are one of benchmarks of the achievements on the implementation of development Bengkulu Utara Regency. In 2017 there are three unit of government hospitals in Bengkulu Utara Regency. On the other hand, there are other health facilities namely 22 health centers, 107 helped health center, 368 moving health centers and 348 child health and maternal center.

In the sector of family planning (KB), Bengkulu Utara Regency, shows that the number of active members of family

aktif sebanyak 41.160 pasangan. Akseptor aktif di Kabupaten Bengkulu Utara paling banyak menggunakan alat kontrasepsi suntik, dimana proporsinya masing-masing mencapai 55.01 persen.

Di bidang keamanan, jumlah tindak kejahatan disajikan menurut sebelas kecamatan induk di Kabupaten Bengkulu Utara. Secara umum jumlah tindak kejahatan pada tahun 2017 sebanyak 267 kasus.

Jumlah agama yang dianut penduduk Kabupaten Bengkulu Utara ada enam yaitu Islam, Kristen, Katolik, Hindu, Budha dan Konghucu. Diantara agama-agama tersebut, Islam merupakan agama dengan jumlah pemeluk terbesar. Jumlah masjid yang terdapat di Kabupaten Bengkulu Utara sebanyak 521, mushola 212, gereja 52, pura 1, dan ada 1 vihara.

Jumlah penduduk miskin di Kabupaten Bengkulu Utara pada bulan Maret 2017 sebesar 38.97 ribu jiwa atau 13.11 persen. Dibandingkan dengan penduduk miskin pada bulan yang sama pada tahun sebelumnya yang berjumlah 39.86 ribu jiwa atau 13.67 persen, berarti jumlah penduduk miskin di Kabupaten Bengkulu Utara mengalami penurunan .

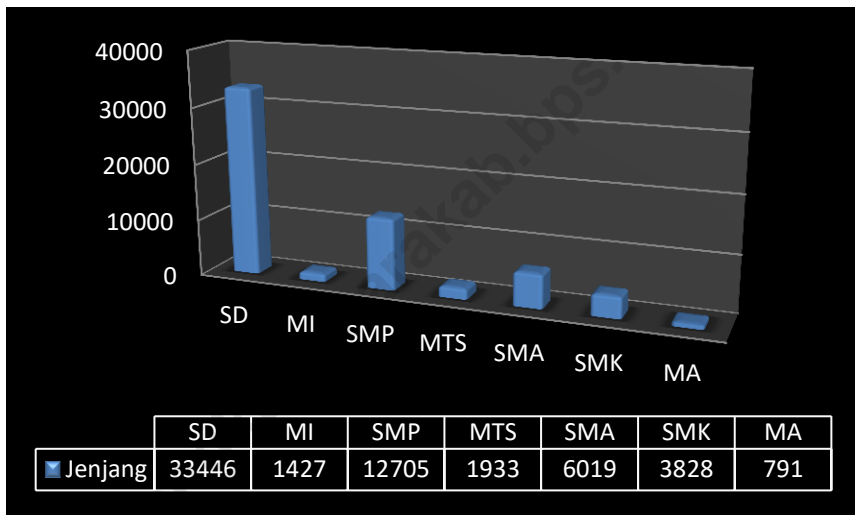
planning or active acceptors in Bengkulu Utara Regency are 41.160 pairs. Active acceptors in Bengkulu Utara Regency generally user injections, with the proportions reach 55.01 percent.

In the sector of security, the number of crimes are presented by eleven subdistricts parent in Bengkulu Utara Regency. In general the number of crimes in 2017 are 267 cases.

There are five religions affiliated by population in Bengkulu Utara Regency; i.e. Islam, Christianity, Catholicism, Hinduism, Buddhism and Konghucu. Among these religions, Islam is a religion with the largest number of followers. The number of mosque in Bengkulu Utara Regency reaches 521, mushola 212, church 52, temple 1, and vihara 1.

The number of poor people in Bengkulu Utara Regency in September 2017 reaches 38.97 thousand, or 13.11 percent. Compared to the number of poor people in the same month in the previous year, amounting to 39.86 thousand or 13.67 percent, its means the number of poor people in Bengkulu Utara Regency were decreased.

Gambar 6. Jumlah murid Menurut Jenjang Pendidikan di Kabupaten Bengkulu Utara 2017
Picture
Number of pupils by Educational Level in Bengkulu Utara Regency 2017



<https://bengkuluutarakab.bps.>

4.1. PENDIDIKAN/EDUCATION

Tabel 4.1.1 Persentase Penduduk Usia 7–24 Tahun Menurut Jenis Kelamin, Kelompok Umur Sekolah, dan Partisipasi Sekolah di Kabupaten Bengkulu Utara, 2017
Percentage of Population Aged 7-24 Years by Sex, Age Group, and School Participation in Bengkulu utara Regency, 2017

Jenis Kelamin dan Kelompok Umur Sekolah <i>Sex and School Age Group</i>	Partisipasi Sekolah/ <i>School Participation</i>
(1)	(2)
Laki-Laki/Male	
7–12	99.72
13–15	93.57
16–18	78.41
19–24	18.30
Perempuan/Female	
7–12	100.00
13–15	96.46
16–18	74.76
19–24	20.24
Laki-laki+Perempuan/Male+Female	
7–12	99.85
13–15	95.08
16–18	76.59
19–24	19.20

Sumber/Source: Survei Sosial Ekonomi Nasional Kor, Maret 2017/National Socio Economic Survey kor, March 2017

SOCIAL

Angka Partisipasi Murni (APM) dan Angka Partisipasi Kasar (APK) Menurut Jenjang Pendidikan di Kabupaten Bengkulu Utara, 2017

Tabel 4.1.2
Table

Net Enrolment Rate and Gross Enrolment Rate by Educational Level in Bengkulu Utara Regency, 2017

Jenjang Pendidikan Educational Level	APM Net Enrollment Rate	APK Gross Enrollment Rate
(1)	(2)	(3)
SD/MI <i>Elementary School</i>	97.61	113.54
SMP/MTs <i>Junior High School</i>	77.76	98.11
SMA/SMK/MA <i>Senior High School</i>	58.46	79.67

Sumber/Source: Survei Sosial Ekonomi Nasional Kor, Maret 2017/National Socio Economic Survey kor, March 2017

Jumlah Sekolah, Murid, Guru, dan Rasio Murid-Guru Sekolah Dasar (SD) Menurut Kecamatan di Kabupaten Bengkulu Utara, 2017

Tabel
Table 4.1.3

Number of Schools, Pupils, Teachers, and School-Teacher Ratio of Primary Schools by Subdistrict in Bengkulu Utara Regency, 2017

	Kecamatan Subdistrict	Sekolah Schools	Murid Pupils	Guru Teachers	Rasio Murid- Guru/Pupil- Teacher Ratio
	(1)	(2)	(3)	(4)	(5)
1	Enggano	5	508	45	11.29
2	Kerkap	10	1378	111	12.41
3	Air Napal	8	1170	91	12.86
4	Air Besi	8	1032	83	12.43
5	Hulu Palik	10	1231	101	12.19
6	Tanjung Agung Palik	7	754	85	8.87
7	Argamakmur	18	4485	309	14.51
8	Armajaya	10	1356	129	10.51
9	Lais	10	1410	112	12.59
10	Batik Nau	19	1596	142	11.24
11	Giri Mulya	15	1937	145	13.36
12	Air Padang	8	566	76	7.45
13	Padang Jaya	22	3569	230	15.52
14	Ketahun	18	2391	169	14.51
15	Napal Putih	12	1227	82	14.96
16	Ulok Kupai	14	1429	98	14.58
17	Pinang Raya	17	2757	173	15.94
18	Putri Hijau	16	2835	169	16.78
19	Marga Sakti Sebelat	8	1815	99	18.33
	Bengkulu Utara	235	33446	2449	13.66

Sumber/Source: Dinas Pendidikan dan Kebudayaan Kabupaten Bengkulu Utara/Education and Culture Department of Bengkulu Utara Regency

**Jumlah Sekolah, Murid, Guru, dan Rasio Murid-Guru
Madrasah Ibtidaiyah (MI) Menurut Kecamatan di Kabupaten
Bengkulu Utara, 2017**

Tabel
Table 4.1.4

**Number of Schools, Pupils, Teachers, and School-Teacher
Ratio of Madrasah Ibtidaiyah (MI) by Subdistrict in
Bengkulu Utara Regency, 2017**

	Kecamatan Subdistrict	Sekolah Schools	Murid Pupils	Guru Teachers	Rasio Murid- Guru/Pupil- Teacher Ratio
	(1)	(2)	(3)	(4)	(5)
1	Enggano	-	-	-	-
2	Kerkap	-	-	-	-
4	Air Napal	1	161	19	-
4	Air Besi	-	-	-	-
5	Hulu Palik	1	60	11	-
6	Tanjung Agung Palik	-	-	-	-
7	Argamakmur	2	317	35	-
8	Armajaya	-	-	-	-
9	Lais	2	278	31	-
10	Batik Nau	-	-	-	-
11	Giri Mulya	-	-	-	-
12	Air Padang	-	-	-	-
13	Padang Jaya	1	110	12	-
14	Ketahun	5	333	60	-
15	Napal Putih	-	-	-	-
16	Ulok Kupai	1	47	6	-
17	Pinang Raya	1	13	9	-
18	Putri Hijau	1	108	10	-
19	Marga Sakti Sebelat	-	-	-	-
	Bengkulu Utara	15	1427	193	-

Sumber/Source:: Kementerian Agama Kabupaten Bengkulu Utara

Tabel
Table 4.1.5

Jumlah Sekolah, Murid, Guru, dan Rasio Murid-Guru Sekolah Menengah Pertama Menurut Kecamatan di Kabupaten Bengkulu Utara, 2017
Number of Schools, Pupils, Teachers, and School-Teacher Ratio of Junior High Schools by Subdistrict in Bengkulu Utara Regency, 2017

	Kecamatan Subdistrict	Sekolah Schools	Murid Pupils	Guru Teachers	Rasio Murid- Guru/ Pupil- Teacher Ratio
	(1)	(2)	(3)	(4)	(5)
1	Enggano	2	199	18	11.06
2	Kerkap	3	792	59	13.42
3	Air Napal	2	135	23	12.96
4	Air Besi	2	225	24	9.38
5	Hulu Palik	2	499	43	11.60
6	Tanjung Agung Palik	2	264	31	8.52
7	Argamakmur	7	2056	173	11.88
8	Armajaya	4	680	59	11.53
9	Lais	4	763	60	12.72
10	Batik Nau	5	469	54	8.69
11	Giri Mulya	3	764	54	14.15
12	Air Padang	2	264	31	8.52
13	Padang Jaya	6	1464	111	13.19
14	Ketahun	10	1352	108	12.52
15	Napal Putih	4	285	29	9.83
16	Ulok Kupai	5	528	48	11.00
17	Pinang Raya	1	298	23	12.96
18	Putri Hijau	7	1789	115	15.56
19	Marga Sakti Sebelat	0	0	0	0.00
	Bengkulu Utara	71	12705	1050	12.10

Sumber/Source: Dinas Pendidikan dan Kebudayaan Kabupaten Bengkulu Utara/Education and Culture Department of Bengkulu Utara Regency

Jumlah Sekolah, Murid, Guru, dan Rasio Murid-Guru Madrasah Tsanawiyah (MTs) Menurut Kecamatan di Kabupaten Bengkulu Utara, 2017

Tabel
Table 4.1.6

Number of Schools, Pupils, Teachers, and School-Teacher Ratio of Madrasah Tsanawiyah (MTs) by Subdistrict in Bengkulu Utara Regency, 2017

	Kecamatan Subdistrict	Sekolah Schools	Murid Pupils	Guru Teachers	Rasio Murid- Guru/Pupil- Teacher Ratio
	(1)	(2)	(3)	(4)	(5)
1	Enggano	-	-	-	-
2	Kerkap	1	314	27	11.6
3	Air Napal	-	-	-	-
4	Air Besi	-	-	-	-
5	Hulu Palik	-	-	-	-
6	Tanjung Agung Palik	-	-	-	-
7	Argamakmur	1	368	29	12.69
8	Armajaya	-	-	-	-
9	Lais	1	310	31	10.00
10	Batik Nau	-	-	-	-
11	Giri Mulya	-	-	-	-
12	Air Padang	-	-	-	-
13	Padang Jaya	-	-	-	-
14	Ketahun	3	569	61	9.33
15	Napal Putih	-	-	-	-
16	Ulok Kupai	1	92	20	4.6
17	Pinang Raya	-	-	-	-
18	Putri Hijau	2	207	24	8.63
19	Marga Sakti Sebelat	1	73	11	6.64
	Bengkulu Utara	10	1933	208	9.29

Sumber/Source:: Kementerian Agama Kabupaten Bengkulu Utara

Tabel 4.17
Jumlah Sekolah, Murid, Guru, dan Rasio Murid-Guru Sekolah Menengah Atas Menurut Kecamatan di Kabupaten Bengkulu Utara, 2017
Table *Number of Schools, Pupils, Teachers, and School-Teacher Ratio of Senior High Schools by Subdistrict in Bengkulu Utara Regency, 2017*

	Kecamatan Subdistrict	Sekolah Schools	Murid Pupils	Guru Teachers	Rasio Murid- Guru/ Pupil- Teacher Ratio
	(1)	(2)	(3)	(4)	(5)
1	Enggano	1	132	7	18.86
2	Kerkap	1	650	18	36.11
3	Air Napal	-	-	-	-
4	Air Besi	1	250	12	20.83
5	Hulu Palik	1	71	13	5.46
6	Tanjung Agung Palik	-	-	-	-
7	Argamakmur	4	1558	87	17.91
8	Armajaya	1	98	3	32.67
9	Lais	1	627	28	22.39
10	Batik Nau	-	-	-	-
11	Giri Mulya	1	325	-	-
12	Air Padang	-	-	-	-
13	Padang Jaya	1	544	27	20.15
14	Ketahun	1	839	17	49.35
15	Napal Putih	-	-	-	-
16	Ulok Kupai	1	250	9	27.78
17	Pinang Raya	-	-	-	-
18	Putri Hijau	2	675	26	25.96
19	Marga Sakti Sebelat	-	-	-	-
	Bengkulu Utara	16	6019	247	24.37

Sumber/Source: Dinas Pendidikan Provinsi Bengkulu

**Jumlah Sekolah, Murid, Guru, dan Rasio Murid-Guru
Madrasah Aliyah Menurut Kecamatan di Kabupaten
Bengkulu Utara, 2017**

Tabel 4.1.8
Table *Number of Schools, Pupils, Teachers, and School-Teacher
Ratio of Madrasah Aliyah by Subdistrict in Bengkulu Utara
Regency, 2017*

	Kecamatan Subdistrict	Sekolah Schools	Murid Pupils	Guru Teachers	Rasio Murid- Guru/Pupil- Teacher Ratio
	(1)	(2)	(3)	(4)	(5)
1	Enggano	-	-	-	-
2	Kerkap	1	123	24	5.5
3	Air Napal	-	-	-	-
4	Air Besi	-	-	-	-
5	Hulu Palik	-	-	-	-
6	Tanjung Agung Palik	-	-	-	-
7	Argamakmur	1	313	45	6.95
8	Armajaya	-	-	-	-
9	Lais	2	32	15	2.13
10	Batik Nau	-	-	-	-
11	Giri Mulya	-	-	-	-
12	Air Padang	-	-	-	-
13	Padang Jaya	-	-	-	-
14	Ketahun	3	300	54	5.5
15	Napal Putih	-	-	-	-
16	Ulok Kupai	-	-	-	-
17	Pinang Raya	-	-	-	-
18	Putri Hijau	1	23	17	1.35
19	Marga Sakti Sebelat	-	-	-	-
	Bengkulu Utara	7	791	155	5.10

Sumber/Source:: Kementerian Agama Kabupaten Bengkulu Utara

Tabel
Table 4.1.9

Jumlah Sekolah, Murid, Guru, dan Rasio Murid-Guru Sekolah Menengah Kejuruan Menurut Kecamatan di Kabupaten Bengkulu Utara, 2017
Number of Schools, Pupils, Teachers, and School-Teacher Ratio of Senior High Schools by Subdistrict in Bengkulu Utara Regency, 2017

	Kecamatan Subdistrict	Sekolah Schools	Murid Pupils	Guru Teachers	Rasio Murid- Guru/Pupil- Teacher Ratio
	(1)	(2)	(3)	(4)	(5)
1.	Enggano	-	-	-	-
2.	Kerkap	-	-	-	-
3.	Air Napal	1	150	22	6.82
4.	Air Besi	-	-	-	-
5.	Hulu Palik	1	162	25	6.48
6.	Tanjung Agung Palik	-	-	-	-
7.	Argamakmur	3	1356	129	1.46
8.	Armajaya	-	-	-	-
9.	Lais	1	109	2	54.5
10.	Batik Nau	1	149	16	9.31
11.	Giri Mulya	1	101	12	8.42
12.	Air Padang	-	-	-	-
13.	Padang Jaya	1	330	32	10.31
14.	Ketahun	1	586	46	12.74
15.	Napal Putih	-	-	-	-
16.	Ulok Kupai	-	-	-	-
17.	Pinang Raya	-	-	-	-
18.	Putri Hijau	2	885	55	16.09
19.	Marga Sakti Sebelat	-	-	-	-
	Bengkulu Utara	12	3828	339	11.29

Sumber/Source: Dinas Pendidikan Provinsi Bengkulu

4.2. KESEHATAN/HEALTH

Tabel 4.2.1 Jumlah Fasilitas Kesehatan Menurut Kecamatan di kabupaten Bengkulu Utara, 2017
Number of Health Facilities by Subdistrict in Bengkulu Utara Regency, 2017

	Kecamatan <i>Subdistricts</i>	Rumah Sakit <i>Hospital</i>	Puskesmas		
			<i>Public Health Center</i>	Puskesmas Pembantu	Puskesmas Keliling
	(1)	(2)	(3)	(4)	(5)
1.	Enggano	1	1	2	2
2.	Kerkap	-	1	4	1
3.	Air Napal	-	1	9	2
4.	Air Besi	-	1	6	2
5.	Hulu Palik	-	1	3	1
6.	Tanjung Agung Palik	-	1	5	2
7.	Arga Makmur	2	2	2	3
8.	Arma Jaya	-	1	5	1
9.	Lais	-	1	5	1
10.	Batik Nau	-	1	10	3
11.	Giri Mulya	-	1	7	3
12.	Air Padang	-	1	2	1
13.	Padang Jaya	-	1	9	2
14.	Ketahun	-	1	6	2
15.	Napal Putih	-	1	3	1
16.	Ulok Kupai	-	1	8	1
17.	Pinang Raya	-	2	3	3
18.	Putri Hijau	-	2	9	5
19.	Marga Sakti Sebelat	-	1	3	2
Bengkulu Utara		3	22	107	38

Sumber/Source: Dinas Kesehatan Kabupaten Bengkulu Utara/Public Health Service of Bengkulu Utara Regency

Lanjutan Tabel/Continued Table 4.2.1

	Kecamatan Subdistrict	Posyandu Maternal & Child Health Center	Klinik/Balai Kesehatan Clinic/Health Center	Polindes Village Maternity
	(1)	(5)	(6)	(7)
1.	Enggano	8	-	-
2.	Kerkap	18	-	-
3.	Air Napal	12	-	9
4.	Air Besi	15	-	-
5.	Hulu Palik	15	-	-
6.	Tanjung Agung Palik	10	-	1
7.	Arga Makmur	22	-	-
8.	Arma Jaya	13	-	1
9.	Lais	15	-	4
10.	Batik Nau	25	-	-
11.	Giri Mulya	18	1	-
12.	Air Padang	12	1	-
13.	Padang Jaya	26	-	-
14.	Ketahun	16	2	3
15.	Napal Putih	14	-	-
16.	Ulok Kupai	19	-	1
17.	Pinang Raya	30	-	1
18.	Putri Hijau	38	2	3
19.	Marga Sakti Sebelat	12	-	-
	Bengkulu Utara	348	6	23

Sumber/Source: Dinas Kesehatan Kabupaten Bengkulu Utara/Public Health Service of Bengkulu Utara Regency

Tabel
Table 4.2.2

Jumlah Tenaga Kesehatan Menurut Kecamatan di Kabupaten Bengkulu Utara, 2017
Number of Health Personnel by Subdistricts in Bengkulu Utara Regency, 2017

Kecamatan/Regency/City	Tenaga Medis Medical Personnel	Tenaga Keperawatan Nursing Personnel	Tenaga Kebidanan Midwifery Personnel	Tenaga Kefarmasian Pharmacy Personnel	Tenaga Kesehatan Lainnya Other Health Personnel
(1)	(2)	(3)	(4)	(5)	(6)
1. Enggano	2	11	8	1	9
2. Kerkap	1	16	25	-	13
3. Air Napal	1	20	18	1	23
4. Air Besi	-	15	21	-	6
5. Hulu Palik	1	14	11	-	7
6. Tanjung Agung Palik	-	12	13	-	7
7. Arga Makmur	5	36	38	1	31
8. Arma Jaya	-	11	23	-	10
9. Lais	1	17	21	-	11
10. Batik Nau	2	11	27	-	5
11. Giri Mulya	1	22	29	-	16
2. Air Padang	-	11	13	-	5
13. Padang Jaya	2	24	32	-	17
14. Ketahun	1	26	31	-	10
15. Napal Putih	3	14	21	1	6
16. Ulok Kupai	1	13	19	1	11
17. Pinang Raya	3	35	60	1	28
18. Putri Hijau	3	43	48	1	22
19. Marga Sakti Sebelat	3	13	13	-	29
Bengkulu Utara	30	364	471	7	266

Sumber/Source: Dinas Kesehatan Kabupaten Bengkulu Utara/Public Health Service of Bengkulu Utara Regency

Tabel
Table 4.2.3

Jumlah Dokter Spesialis, Dokter Umum, dan Dokter Gigi Menurut Sarana Pelayanan Kesehatan di Kabupaten Bengkulu Utara, 2017
Number of Specialist Doctor, Generalist Doctor, and Dentist by Type of Health Facility in Bengkulu Utara Regency, 2017

KecamatanSubdistrict		Dokter Spesialis Specialist Doctors	Dokter Umum Generalist Doctors	Dokter Gigi Dentist
(1)		(2)	(3)	(4)
1.	Enggano	-	1	1
2.	Kerkap	-	1	-
3.	Air Napal	-	1	-
4.	Air Besi	-	-	-
5.	Hulu Palik	-	1	-
6.	Tanjung Agung Palik	-	-	-
7.	Arga Makmur	17	19	4
8.	Arma Jaya	-	1	-
9.	Lais	-	1	-
10.	Batik Nau	-	2	-
11.	Giri Mulya	-	1	1
12.	Air Padang	-	1	-
13.	Padang Jaya	-	2	-
14.	Ketahun	-	1	1
15.	Napal Putih	-	3	1
16.	Ulok Kupai	-	1	1
17.	Pinang Raya	-	-	-
18.	Putri Hijau	-	4	-
19.	Marga Sakti Sebelat	-	1	1
Bengkulu Utara		17	41	10

Sumber/Source: Dinas Kesehatan Kabupaten Bengkulu Utara/Public Health Service of Bengkulu Utara Regency

Tabel
Table 4.2.4

**Jumlah Bayi Lahir, Bayi Berat Badan Lahir Rendah (BBLR),
BBLR Dirujuk, dan Bergizi Buruk Menurut Kecamatan di
Kabupaten Bengkulu Utara, 2017**
**Number of Births, Babies with Low Birth Weights (LBW),
Treated LBW, and Malnutrition Cases by Subdistricts in
Bengkulu Utara Regency, 2017**

Tahun/Years	Bayi Lahir Births	BBLR/LBW		
		Jumlah Total	Dirujuk Treated	Gizi Buruk Malnutrition
(1)	(2)	(3)	(4)	(5)
1. 2010	5787	-	-	12
2. 2011	5354	-	-	15
3. 2012	5488	-	-	12
4. 2013	5482	54	3	22
5. 2014	5842	93	64	18
6. 2015	5527	98	14	20
7. 2016	5413	92	19	15
8. 2017	5698	99	25	3

Sumber/Source: Dinas Kesehatan Kabupaten Bengkulu Utara/Public Health Service of Bengkulu Utara Regency

Tabel
Table 4.2.5

Jumlah Ibu Hamil, Melakukan Kunjungan K1, Melakukan Kunjungan K4, Kurang Energi Kronis (KEK), dan Mendapat Tablet Zat Besi (Fe) di Kabupaten Bengkulu Utara, 2010–2017

Number of Pregnant Women, Those with One Visit and four Visits of Antenatal Care, Chronic Energy Deficiency (CED), and Receiving Iron Supplement in Bengkulu Utara Regency, 2010–2017

Tahun Years	Jumlah Ibu Hamil Pregnant Women	Melakukan Kunjungan K1 One Visit	Melakukan Kunjungan K4 Four Fisit	Kurang Energi Kronis (KEK) Chronic Energy Deficiency (CED)	Mendapatkan Zat Besi Receiving Iron Supplement
(1)	(2)	(3)	(4)	(5)	(6)
1. 2010	7171	6690	6130	45	6030
2. 2011	6579	6355	5663	63	5666
3. 2012	6179	5913	5720	52	5720
4. 2013	6298	6154	6027	164	6027
5. 2014	6646	6574	6350	192	6350
6. 2015	6574	6482	6021	285	6021
7. 2016	6580	6432	5805	485	5682
8. 2017	6581	6395	6078	504	6395

Sumber/Source: Dinas Kesehatan Kabupaten Bengkulu Utara/Public Health Service of Bengkulu Utara Regency

Jumlah Fasilitas Kesehatan di kabupaten Bengkulu Utara,2009-2017

Tabel 4.2.6
Table

Number of Health Facilities in Bengkulu Utara Regency,2009- 2017

Tahun Years	Rumah Sakit Hospital	Rumah Bersalin Maternity Hospital	Puskesmas Public Health Center	Posyandu Maternal & Child Health Center	Klinik/Balai Kesehatan Clinic/Health Center	Poskesdes
(1)	(2)	(3)	(4)	(5)	(6)	
1. 2009	2	-	19	334	-	56
2. 2010	3	-	19	345	-	56
3. 2011	3	-	20	335	-	57
4. 2012	3	-	22	346	-	58
5. 2013	3	-	22	348	-	65
6. 2014	3	-	22	348	-	65
7. 2015	3	-	22	341	-	75
8. 2016	2	-	22	348	3	73
9. 2017	3	...	22	348	6	23

Sumber/Source: Dinas Kesehatan Kabupaten Bengkulu Utara/Public Health Service of Bengkulu Utara Regency

Tabel
Table 4.2.7

**Jumlah Klinik Keluarga Berencana (KKB) dan Pos Pelayanan
Keluarga Berencana Desa (PPKBD) Menurut Kecamatan di
Kabupaten Bengkulu Utara, 2017**

*Number of Family Planning Clinics and Village Family
Planning Service Units by Subdistrict in Bengkulu Utara
Regency, 2017*

Kecamatan Subdistrict	KKB Family Planning Clinics	PPKBD Village Family Planning Service Units
(1)	(2)	(3)
Kabupaten/Regency		
1. Enggano	1	6
2. Kerkap	1	18
3. Air Napal	1	12
4. Air Besi	1	15
5. Hulu Palik	1	15
6. Tanjung Agung Palik	1	10
7. Arga Makmur	3	16
8. Arma Jaya	1	12
9. Lais	1	13
10. Batik Nau	1	15
11. Giri Mulya	1	6
12. Air Padang	1	10
13. padang Jaya	1	12
14. Ketahun	1	11
15. Napal Putih	1	10
16. Ulok Kupai	1	10
17. Pinang Raya	2	10
18. Putri Hijau	2	9
19. Marga Sakti Sebelat	1	10
Bengkulu Utara	23	220

Sumber/Source: Dinas Pengendalian Penduduk dan Keluarga Berencana Kabupaten Bengkulu Utara/Regional Office of Population Control and Family Planning of Bengkulu Utara Regency

Tabel**Table 4.2.8**

Jumlah Pasangan Usia Subur dan Peserta KB Aktif Menurut Kecamatan di Kabupaten Bengkulu Utara, 2017
Number of Eligible Couples and Family Planning Participants by Subdistrict in Bengkulu Utara Regency, 2017

	Kabupaten/Kota Regency/City	Jumlah PUS Eligible Couples	Peserta KB Aktif Family Planning Participants			
			IUD	MOW	MOP	Kondom Condom
	(1)	(2)	(3)	(4)	(5)	(6)
1.	Enggano	605	-	3	1	41
2.	Kerkap	2359	175	22	-	154
3.	Air Napal	1715	282	92	13	41
4.	Air Besi	2092	45	28	8	48
5.	Hulu Palik	2219	162	27	-	93
6.	Tanjung Agung Palik	1710	70	45	4	57
7.	Arga Makmur	6361	264	261	8	167
8.	Arma Jaya	2508	90	72	-	38
9.	Lais	2524	144	38	1	47
910.	Batik Nau	2156	93	46	18	85
11.	Giri Mulaya	2870	97	160	9	152
12.	Air Padang	1329	44	36	-	12
13.	padang Jaya	5380	202	88	26	105
14.	Ketahun	3363	105	98	13	58
15.	Napal Putih	1765	74	13	-	72
16.	Ulok Kupai	2483	139	31	2	45
17.	Pinang Raya	3362	96	97	7	30
18.	Putri Hijau	3539	90	96	4	12
19.	Marga Sakti Sebelat	3455	112	55	17	44
Bengkulu Utara		51795	2284	1308	131	1301

Sumber/Source: Dinas Pengendalian Penduduk dan Keluarga Berencana Kabupaten Bengkulu Utara/Regional Office of Population Control and Family Planning of Bengkulu Utara Regency

Lanjutan Tabel/Continued Table 4.2.8

Kabupaten/Kota Regency/City	Peserta KB Aktif Family Planning Participants			
	Implan Implants	Suntikan Injection	Pil Pill	Jumlah Total
(1)	(7)	(8)	(9)	(10)
1. Enggano	79	350	40	514
2. Kerkap	449	910	110	1820
3. Air Napal	490	401	90	1409
4. Air Besi	390	993	95	1607
5. Hulu Palik	300	954	226	1762
6. Tanjung Agung Palik	472	586	79	1313
7. Arga Makmur	590	3220	600	5110
8. Arma Jaya	406	1165	183	1954
9. Lais	623	985	175	2013
10. Batik Nau	480	853	113	1688
11. Giri Mulya	313	1327	353	2411
12. Air Padang	497	464	99	1152
13. padang Jaya	1363	2064	519	4367
14. Ketahun	393	1566	320	2553
15. Napal Putih	356	704	135	1354
16. Ulok Kupai	439	1118	175	1949
17. Pinang Raya	472	1625	313	2640
18. Putri Hijau	746	1668	237	2883
19. Marga Sakti Sebelat	536	1724	203	2691
Bengkulu Utara	9394	22677	4065	41160

Sumber/Source: Dinas Pengendalian Penduduk dan Keluarga Berencana Kabupaten Bengkulu Utara/Regional Office of Population Control and Family Planning of Bengkulu Utara Regency

Tabel
Table 4.2.8

**Jumlah Akseptor Baru Menurut Kecamatan di
Kabupaten Bengkulu Utara, 2017**
*Number of New Acceptors by Subdistrict in
Bengkulu Utara Regency, 2017*

	Kabupaten/Kota Regency/City	Peserta KB Baru Family Planning New Participants			
		IUD	MOW	MOP	Kondom Condom
		(1)	(3)	(4)	(5)
1.	Enggano	-	-	-	-
2.	Kerkap	7	2	-	12
3.	Air Napal	33	8	-	2
4.	Air Besi	9	4	-	3
5.	Hulu Palik	1	-	-	-
6.	Tanjung Agung Palik	14	-	4	4
7.	Arga Makmur	33	97	-	69
8.	Arma Jaya	11	14	-	2
9.	Lais	1	-	-	-
10.	Batik Nau	7	-	-	45
11.	Giri Mulya	13	17	-	38
12.	Air Padang	3	-	-	2
13.	padang Jaya	15	5	-	31
14.	Ketahun	6	6	2	25
15.	Napal Putih	-	-	-	32
16.	Ulok Kupai	14	-	-	8
17.	Pinang Raya	3	8	-	14
18.	Putri Hijau	4	1	1	-
19.	Marga Sakti Sebelat	5	-	-	14
Bengkulu Utara		179	162	7	301

Sumber/Source: Dinas Pengendalian Penduduk dan Keluarga Berencana Kabupaten Bengkulu Utara/Regional Office of Population Control and Family Planning of Bengkulu Utara Regency

Lanjutan Tabel/Continued Table 4.2.8

Kabupaten/Kota Regency/City	Peserta KB Aktif Family Planning Participants			
	Implan Implants	Suntikan Injection	Pil Pill	Jumlah Total
	(1)	(7)	(8)	(9)
1. Enggano	1	13	4	18
2. Kerkap	84	164	24	293
3. Air Napal	50	20	4	117
4. Air Besi	38	126	15	195
5. Hulu Palik	9	213	13	236
6. Tanjung Agung Palik	68	65	10	165
7. Arga Makmur	97	386	219	901
8. Arma Jaya	39	187	20	273
9. Lais	58	99	17	175
10. Batik Nau	59	192	91	394
11. Giri Mulya	128	125	39	360
12. Air Padang	81	27	-	113
13. padang Jaya	244	334	67	696
14. Ketahun	23	197	46	305
15. Napal Putih	64	66	64	226
16. Ulok Kupai	75	280	89	466
17. Pinang Raya	42	304	37	408
18. Putri Hijau	77	361	139	583
19. Marga Sakti Sebelat	27	92	30	168
Bengkulu Utara	1264	3251	928	6092

Sumber/Source: Dinas Pengendalian Penduduk dan Keluarga Berencana Kabupaten Bengkulu Utara/Regional Office of Population Control and Family Planning of Bengkulu Utara Regency

4.3. AGAMA/RELIGION

Tabel
Table 4.3.1

**Jumlah Penduduk Menurut Kecamatan dan Agama yang
Dianut di Kabupaten Bengkulu Utara, 2017**
**Population by Subdistrict and Religion in Bengkulu Utara
Regency, 2017**

Kecamatan	Subdistrict	Islam Islam	Protestan Christian	Katolik Catholic	Hindu Hindu	Budha Buddha	Konghucu Konghucu
(1)	(2)	(3)	(4)	(5)	(6)	(7)	
1.	Enggano	3221	881	0	0	0	0
2.	Kerkap	12085	1	7	0	0	0
3.	Air Napal	9858	266	0	0	0	0
4.	Air Besi	11351	0	0	0	0	0
5.	Hulu Palik	10905	0	11	2	4	0
6.	Tanjung Agung Palik	9460	0	0	0	0	0
7.	Arga Makmur	34220	157	627	1215	37	0
8.	Arma Jaya	11992	0	12	588	0	0
9.	Lais	12716	56	0	0	0	0
10.	Batik Nau	12769	0	119	0	0	0
11.	Giri Mulya	14876	168	168	10	0	0
12.	Air Padang	8651	0	0	0	0	0
13.	Padang Jaya	28660	728	443	5	0	0
14.	Ketahun	19283	351	50	2	0	0
15.	Napal Putih	10102	49	10	0	0	0
16.	Ulok Kupai	10905	71	68	0	0	7
17.	Pinang Raya	30312	183	107	8	0	0
18.	Putri Hijau	19436	355	257	14	14	0
19.	Marga Sakti Sebelat	23759	193	182	15	0	0
Bengkulu Utara		294297	3459	2061	1859	51	7

Sumber/Source: Kantor Kementerian Agama Kabupaten Bengkulu Utara/Ministry of Religious affairs of Bengkulu Utara Regency

Tabel
Table 4.3.2

**Jumlah Tempat Peribadatan Menurut Kecamatan di
Kabupaten Bengkulu Utara, 2017**
**Number of Worship Facilities by Subdistrict in Bengkulu
Utara Regency, 2017**

Kecamatan Subdistrict	Mas jid Mos que	Mushola Mushola	Gereja Church	Pura Temple	Vihara Vihara	Lainnya Others
(1)	(2)	(3)	(4)	(5)	(6)	(7)
1. Enggano	11	9	8	-	-	-
2. Kerkap	22	20	-	-	-	-
3. Air Napal	12	7	-	-	-	-
4. Air Besi	21	2	-	-	-	-
5. Hulu Palik	18	-	-	-	-	-
6. Tanjung Agung Palik	10	-	-	-	-	-
7. Argamakmur	54	37	6	1	1	-
8. Arma Jaya	13	-	-	-	-	-
9. Lais	27	11	-	-	-	-
10. Batik Nau	31	15	-	-	-	-
11. Giri Mulya	58	29	5	-	-	-
12. Air Padang	14	-	-	-	-	-
13. Padang Jaya	78	24	12	-	-	-
14. Ketahun	38	26	4	-	-	-
15. Napal Putih	17	22	-	-	-	-
16. Ulok Kupai	33	-	2	-	-	-
17. Pinang Raya	37	-	4	-	-	-
18. Putri Hijau	29	10	7	-	-	-
19. Marga Sakti Sebelat	24	-	4	-	-	-
Bengkulu Utara	521	212	52	1	1	-

Sumber/Source: Kantor Kementerian Agama Kabupaten Bengkulu Utara/Ministry of Religious Affairs of Bengkulu Utara Regency

Tabel
Table 4.3.3

Jumlah Surat Nikah Yang Dikeluarkan Menurut Kecamatan di Kabupaten Bengkulu Utara, 2017
Number of Marriage Certificate Issued By Sub District in North Bengkulu Utara Regency, 2017

Kecamatan Subdistrict		2016	2017
(1)		(2)	(3)
1.	Enggano	14	8
2.	Kerkap	242	149
3.	Air Napal	106	106
4.	Air Besi	113	87
5.	Hulu Palik	-	76
6.	Tanjung Agung Palik	-	43
7.	Arga Makmur	365	312
8.	Arma Jaya	-	69
9.	Lais	141	125
10.	Batik Nau	110	90
11.	Giri Mulya	82	71
12.	Air Padang	-	45
13.	Padang Jaya	252	246
14.	Ketahun	234	251
15.	Napal Putih	131	70
16.	Ulok Kupai	-	72
17.	Pinang Raya	-	-
18.	Putri Hijau	265	-
19.	Marga Sakti Sebelat	-	-
Bengkulu Utara		2055	2120

Sumber/Source: Kantor Kementerian Agama Kabupaten Bengkulu Utara/Ministry of Religious Affairs of Bengkulu Utara Regency

Tabel
Table 4.3.4

Jumlah Jemaah Haji yang Berangkat dan Meninggal Dunia Menurut Jenis Kelamin, di Kabupaten Bengkulu Utara 2017
The Number of Pilgrims who Depart and Pass Away by Sex in Bengkulu Utara Regency, 2017

Kecamatan Subdistrict	Berangkat/ LEvae			Meninggal/ Pass Away		
	Laki-laki	Perem puan	Jumlah	Laki- laki	Peremp uan	Jumlah
	(1)	(2)	(3)			
1. Enggano	-	-	-	-	-	-
2. Kerkap	2	7	9	-	-	-
3. Air Napal	2	4	6	-	-	-
4. Air Besi	2	1	3	-	-	-
5. Hulu Palik	-	-	0	-	-	-
6. Tanjung Agung Palik	-	-	0	-	-	-
7. Arga Makmur	45	58	103	-	-	-
8. Arma Jaya	-	-	0	-	-	-
9. Lais	5	6	11	-	-	-
10. Batik Nau	1	1	2	-	-	-
11. Giri Mulya	4	4	8	-	-	-
12. Air Padang	-	-	-	-	-	-
13. Padang Jaya	6	5	11	-	-	-
14. Ketahun	9	8	17	-	-	-
15. Napal Putih	3	4	7	-	-	-
16. Ulok Kupai	-	-	-	-	-	-
17. Pinang Raya	-	-	-	-	-	-
18. Putri Hijau	11	12	23	-	-	-
19. Marga Sakti Sebelat	-	-	-	-	-	-
Bengkulu Utara	90	110	200	-	-	-

Sumber/Source: Kantor Kementerian Agama Kabupaten Bengkulu Utara/Ministry of Religious Affairs of Bengkulu Utara Regency

4.4. KRIMINALITAS/CRIME

Tabel
Table

4.4.1

**Jumlah Tindak Pidana Menurut Kepolisian Resort
di Kabupaten Bengkulu Utara, 2015–2017**
*Number of Reported Criminal Cases by Resort
Police in Bengkulu Utara Regency, 2015–2017*

Kepolisian Sektor <i>District Police Office</i>		2015	2016	2017
(1)		(2)	(3)	(4)
Kabupaten/Regency				
1.	Enggano	3	-	3
2.	Kerkap	28	18	20
3.	Air Napal	-	-	-
4.	Air Besi	40	33	19
5.	Hulu Palik	-	-	-
6.	Tanjung Angung Palik	-	-	-
7.	Arga Makmur	185	140	128
8.	Arma Jaya	-	-	-
9.	Lais	23	18	18
10.	Batik Nau	17	21	13
11.	Giri Mulya	4	3	10
12.	Air Padang	-	-	-
13.	Padang Jaya	13	7	4
14.	Ketahun	20	31	21
15.	Napal Putih	10	14	14
16.	Ulok Kupai	-	-	-
17.	Pinang Raya	-	-	-
18.	Putri Hijau	17	14	17
19.	Marga Sakti Sebelat	-	-	-
Bengkulu Utara		360	299	267

Sumber/Source: Polisi Resort (Polres) Kabupaten Bengkulu Utara/Resort Police of Bengkulu Utara Regency

**Persentase Penyelesaian Tindak Pidana
Menurut Kepolisian Resort di Kabupaten
Bengkulu Utara 2015–2017**

Tabel 4.4.2
Table

***Percentage of Crime Clearance Rate by District
Police Office in Bengkulu Utara Regency, 2015–
2017***

Kepolisian Sektor District Police Office		2017
(1)		(4)
Kabupaten/Regency		
1.	Enggano	1
2.	Kerkap	21
3.	Air Napal	-
4.	Air Besi	13
5.	Hulu Palik	-
6.	Tanjung Angung Palik	-
7.	Arga Makmur	97
8.	Arma Jaya	-
9.	Lais	24
10.	Batik Nau	17
11.	Giri Mulya	3
12.	Air Padang	-
13.	Padang Jaya	3
14.	Ketahun	9
15.	Napal Putih	11
16.	Ulok Kupai	-
17.	Pinang Raya	-
18.	Putri Hijau	13
19.	Marga Sakti Sebelat	-
Bengkulu Utara		212

Sumber/Source: Polisi Resort (Polres) Kabupaten Bengkulu Utara/Resort Police of Bengkulu Utara Regency

Banyaknya Pelanggaran Lalu Lintas Tertentu (Tilang) dan yang diselesaikan Menurut Kecamatan di Kabupaten Bengkulu Utara 2017

Tabel
Table

4.4.3

Many Specific Traffic Violations (Speeding Ticket) and Completed by District Bengkulu Utara Regency, 2017

Kepolisian Sektor <i>District Police Office</i>		Pelanggaran	Diselesaikan	Sisa	Denda (rupiah)
(1)	(2)	(3)	(4)		
Kabupaten/Regency					
1.	Enggano	-	-	-	-
2.	Kerkap	32	32	-	1239000
3.	Air Napal	84	84	-	3254000
4.	Air Besi	147	147	-	5693000
5.	Hulu Palik	75	75	-	2904000
6.	Tanjung Agung Palik	37	37	-	1433000
7.	Arga Makmur	972	972	-	37648000
8.	Arma Jaya	231	231	-	8947000
9.	Lais	207	207	-	8017000
10.	Batik Nau	172	172	-	6662000
11.	Giri Mulya	61	61	-	2362000
12.	Air Padang	-	-	-	-
13.	Padang Jaya	198	198	-	7669000
14.	Ketahun	187	187	-	7243000
15.	Napal Putih	-	-	-	-
16.	Ulok Kupai	-	-	-	-
17.	Pinang Raya	-	-	-	-
18.	Putri Hijau	109	109	-	4226000
19.	Marga Sakti Sebelat	-	-	-	-
Bengkulu Utara		2515	2512	-	97297000

Sumber/Source: Polisi Resort (Polres) Kabupaten Bengkulu Utara/Resort Police of Bengkulu Utara Regency

Tabel 4.4.4
Table

Banyaknya Kecelakaan Lalu Lintas, Korban Menurut Kecamatan di Kabupaten Bengkulu Utara, 2017
Numbers Of Trafficcs Accident and Victims By Subdistricts In Bengkulu Utara Regency 2017

	Kepolisian Sektor <i>District Police Office</i>	Kecela kaan	Korban/ Victims		
			Meninggal	Luka Berat	Luka Ringan
Kabupaten/Regency					
1.	Enggano	-	-	-	-
2.	Kerkap	3	1	4	4
3.	Air Napal	10	4	6	9
4.	Air Besi	11	3	6	14
5.	Hulu Palik	3	1	2	4
6.	Tanjung Angung Palik	2	2	-	-
7.	Arga Makmur	17	3	8	21
8.	Arma Jaya	6	1	4	4
9.	Lais	6	3	3	10
10.	Batik Nau	4	-	3	2
11.	Giri Mulya	4	-	1	8
12.	Air Padang	1	-	-	1
13.	Padang Jaya	11	2	9	9
14.	Ketahun	10	9	5	5
15.	Napal Putih	1	-	2	1
16.	Ulok Kupai	-	-	-	-
17.	Pinang Raya	3	3	-	5
18.	Putri Hijau	4	4	3	-
19.	Marga Sakti Sebelat	1	1	-	-

Sumber/Source: Polisi Resort (Polres) Kabupaten BengkuluUtara/Resort Police of Bengkulu Utara Regency

4.5 KEMISKINAN/POVERTY

Tabel 4.5.1 Garis Kemiskinan dan Penduduk Miskin di Kabupaten Bengkulu Utara, 2010–2017
Table *Poverty Line and Number of Poor People in Bengkulu Utara Regency, 2010–2017*

Tahun Year	Garis Kemiskinan Poverty Line (rupiah)	Penduduk Miskin Number of Poor People	
		Jumlah Total (000)	Persentase Percentage
(1)	(2)	(3)	(4)
2010	235 439	38.3	14.8
2011	259 568	37.8	14.4
2012	272 910	39.10	14.41
2013	284 806	40.20	14.5
2014	292 684	39.49	13.95
2015	302 399	42.24	14.33
2016	333 311	39.86	13.67
2017	356 566	38.97	13.11

Sumber/Source: Survei Sosial Ekonomi Nasional/National Socio Economic Survey

PERTANIAN

AGRICULTURE

5

Populasi Ternak Bengkulu Utara 2017 *Livestock Population in 2017*



Produksi Padi Sawah Tahun 2017
116 480,93 ton

<https://bengkuluutarakab.bps.>

PENJELASAN TEKNIS

1. **Lahan sawah** adalah lahan pertanian yang berpetak-petak dan dibatasi oleh pematang (galengan), saluran untuk menahan/ menyalurkan air, yang biasanya ditanami padi sawah tanpa memandang dari mana diperoleh atau status lahan tersebut. Lahan yang dimaksud termasuk lahan yang terdaftar di Pajak Bumi Bangunan, luran Pembangunan Daerah, lahan bengkok, lahan serobotan, lahan rawa yang ditanami padi dan lahan bekas tanaman tahunan yang telah dijadikan sawah, baik yang ditanami padi, palawija atau tanaman semusim lainnya.
2. **Tegal/Kebun** adalah lahan pertanian bukan sawah (lahan kering) yang ditanami tanaman semusim atau tahunan dan terpisah dengan halaman sekitar rumah serta penggunaannya tidak berpindah pindah.
3. **Ladang/Huma** adalah lahan pertanian bukan sawah (lahan kering) yang biasanya ditanami tanaman semusim dan penggunaannya hanya semusim atau dua musim, kemudian akanditinggalkan bila sudah tidak

TECHNICAL NOTES

1. **Wetland** is agricultural land that separated by small dykes to resist water, where the main crop is usually wetland paddy without considering where it is got from or the status of the land. It includes the land that is registered at land income tax office, regional development contribution, 'bengkok' land, illegal ownership, swamps for rice cultivation, and annual crop land mark that has been used as rice field, which are both planted with paddy, secondary crops or the other seasonal crops.
2. **Dry field/Garden** is an dryland (unirrigated land) which is planted with seasonal or annual crops and separately from the yard around the house without shifting
3. **Unirrigated agricultural field /Shifting cultivation land** is dryland (unirrigated land) that usually is cultivated for seasonal crops and utilized only for one or two seasons, then it will be left when it is not fertile (shifting).

AGRICULTURE

subur lagi (berpindah-pindah). Kemungkinan lahan ini beberapa tahun kemudian akan dikerjakan kembali jika sudah subur.

Maybe, this land will be used again in a few years if it has been fertile.

4. **Lahan yang sementara tidak diusahakan** adalah lahan yang biasanya diusahakan tetapi untuk sementara (lebih dari 1 (satu) tahun tetapi kurang dari atau sama dengan 2 (dua) tahun) tidak diusahakan, termasuk lahan sawah yang tidak diusahakan selama lebih dari 2 (dua) tahun.

4. **Temporarily unused land** is land that is regularly used but temporarily (more than a year but less or equal than two years) is unused, it includes wetland that is not cultivated more than two years.

5. Data pokok tanaman pangan yang dikumpulkan adalah luas panen dan produktivitas (hasil per hektar). Produksi tanaman pangan merupakan hasil perkalian antara luas panen dengan produktivitas. Pengumpulan data luas panen dilakukan setiap bulan dengan pendekatan area kecamatan di seluruh wilayah Indonesia. Pengumpulan data produktivitas dilakukan melalui pengukuran langsung pada plot ubinan berukuran 2½ m x 2½ m. Pengumpulan data produktivitas dilakukan setiap subround (empat bulanan) pada waktu panen petani.

5. *The main food crops data collected consists of harvested area and productivity (yield per hectare). Food crops production is generated by harvested area multiplied by productivity. The harvested area data is collected every month using sub district area approach in all sub district in Indonesia. The productivity data collection is conducted by a direct measurement in 2½m x 2½m crop cutting plot. The productivity measurement is conducted in every subround (four monthly) at the time when farmers are harvesting their crops.*

6. Data produksi padi dan palawija yang disajikan adalah dalam

6. *Production of paddy and secondary crops data are*

kuualitas: gabah kering giling (padi), pipilan kering (jagung), biji kering (kedelai dan kacang tanah), dan umbi basah (ubi kayu dan ubi jalar).

presented in the form of: dry unhusked rice (paddy), dry loose maize (maize), dry shells crops (soybeans and peanuts), and fresh roots (cassava and sweet potatoes).

7. Tanaman sayuran dan buah-buahan semusim

Tanaman sayuran semusim adalah tanaman sumber vitamin, garam mineral dan lain-lain yang dikonsumsi dari bagian tanaman yang berupa daun, bunga, buah, dan umbinya, yang berumur kurang dari satu tahun.

Tanaman buah-buahan semusim adalah tanaman sumber vitamin, garam mineral, dan lain-lain yang dikonsumsi dari bagian tanaman yang berupa buah, berumur kurang dari satu tahun, tidak berbentuk pohon/rumpuntetapi menjalar dan berbatang lunak.

7. Seasonal vegetable and fruit plants

Seasonal vegetable plants are plants which are the sources of vitamin, mineral salt, etc, consumed from the part of the plant in the form of leaf, flower, fruit, and root with the age of less than one year.

Seasonal fruit plants are plants which are the sources of vitamin, mineral salt, etc, consumed from the part of the plant in the form of fruits. These plants are creeps with the age of less than one year.

15. Tanaman buah-buahan dan sayuran tahunan

Tanaman buah-buahan tahunan adalah tanaman sumber vitamin, garam mineral, dan lain-lain yang dikonsumsi dari bagian tanaman yang berupa buah dan merupakan tanaman tahunan.

Tanaman sayuran tahunan adalah tanaman sumber vitamin, garam

15. Annual fruit and vegetable plants

Annual fruit plants are plants which are the sources of vitamin, contained mineral salt, etc, consumed from the part of plant in the form of fruit and more than one year of age.

Annual vegetable plants are plants which are the sources of vitamin, contained mineral salt, etc,

AGRICULTURE

mineral, dan lain-lain yang dikonsumsi dari bagian tanaman yang berupa daun dan atau buah yang berumur lebih dari satu tahun.

16. **Tanaman biofarmaka** adalah tanaman yang bermanfaat untuk obat-obatan, kosmetik, dan kesehatan yang dikonsumsi atau digunakan dari bagian-bagian tanaman seperti daun, batang, buah, umbi (rimpang) ataupun akar.

17. **Tanaman hias** adalah tanaman yang mempunyai nilai keindahan baik bentuk, warna daun, tajuk maupun bunganya, sering digunakan untuk penghias pekarangan dan lain sebagainya.

18. **Luas panen tanaman hortikultura** adalah luas tanaman sayuran, buah-buahan, biofarmaka, dan tanaman hias yang diambil hasilnya/dipanen pada periode pelaporan.

19. **Luas panen untuk tanaman sayuran** adalah luas tanaman yang dipanen sekaligus/habis/dibongkar dan luas tanaman yang dipanen berkali-kali (lebih dari satu kali)/belum habis.

Tanaman yang dipanen sekaligus/habis/dibongkar adalah

consumed from the part of the plant in the form of vegetable and more than one year of age.

16. **Medicinal plants** are plants which are useful for medicine. It is consumed from part of the plant such as leaf, flower, fruit, tuber, and root.

17. **Ornamental plants** are plants which have a beauty value, either in shape, colour of leaf or crown of flower, and they are often used as a yard decorator.

18. **Harvested area of horticulture** is area which vegetable, fruit, medicinal and ornamental plant of crop harvested during the period of report.

19. **Harvested area of vegetables** is area of entirely plant harvested/demolished and plant harvested several times/undemolished.

Entirely plants harvested/demolished are plants usually harvested once and demolished to be substituted by

tanaman yang sehabis panen langsung dibongkar/dicabut, terdiri dari bawang merah, bawang putih, bawang daun, kentang, kol/kubis, kembang kol, petsai/sawi, wortel, lobak, dan kacang merah.

Tanaman yang dipanen berkali-kali (lebih dari satu kali)/belum habis adalah tanaman yang pemanenannya lebih dari satu kali dan biasanya dibongkar apabila panen terakhir sudah tidak memadai lagi, terdiri dari: kacang panjang, cabe besar, cabe rawit, jamur, tomat, terung, buncis, ketimun, labu siam, kangkung, bayam, melon, semangka, dan blewah.

other plants, consisting of: shallots, garlic, leeks, potato, cabbage, cauli flower, mustard green, carrots, chinese radish, and red kidney beans.

Plants harvested several times/undemolished are plants usually harvested more than once and demolished in the case that the last harvest was economically not profitable. They consist of : yard long beans, chili, small chili, mushroom, tomatoes, egg plant, french beans, cucumber, pumpkin/chajota, swamp cabbage, spinach, melon, watermelon, and blewah .

20. Produksi hortikultura adalah hasil menurut bentuk produk dari setiap tanaman sayuran, buah-buahan, biofarmaka dan tanaman hias yang diambil berdasarkan luas yang dipanen/tanaman yang menghasilkan pada bulan/triwulan laporan.

21. Penghitungan luas tanaman perkebunan besar adalah pada keadaan akhir tahun dan tidak termasuk yang luasnya kurang dari 5 hektar.

22. Bentuk produksi perkebunan

20. *Horticulture production is the standard production quantity form of vegetable, fruit, medicinal and ornamental plant based on harvested area/the number of production plants reported monthly/quarterly.*

21. *Planted areas of estates refer to condition at the end of the year, and exclude areas less than 5 hectares.*

22. *Production of estates crops are*

AGRICULTURE

adalah; karet kering (karet), daun kering (teh dan tembakau), biji kering (kopi dan coklat), kulit kering (kayu manis dan kina), serat kering (rami), bunga kering (cengkeh), refined sugar (tebu dari perkebunan besar), gula mangkok (tebu dari perkebunan rakyat), ekivalen kopra (kopra), biji dan bunga (pala) serta minyak daun (sereh).

follows: dry rubber (rubber); dry leaves (tea and tobacco); dry beans (coffee and cocoa); dry bark (cassia vera and cinchona); dry fibre (rosella); dry flowers/buds (cloves); refined sugar (sugar cane from estate); cup sugar (sugar cane from smallholders); copra (copra); seeds and buds (nutmeg); and leaf oil (citronella).

23. Kawasan hutan adalah wilayah tertentu yang berupa hutan, yang ditunjuk dan atau ditetapkan oleh pemerintah untuk dipertahankan keberadaannya sebagai hutan tetap. Hal ini untuk menjamin kepastian hukum mengenai status kawasan hutan, letak batas dan luas suatu wilayah tertentu yang sudah ditunjuk menjadi kawasan hutan tetap.

23. *Forest Area is a specific territory of forest ecosystem determined and or decided by the government as a permanent forest. Such decision is important to maintain the size of forest area and to ensure its legitimation and boundary demarcation of permanent forest.*

24. Kawasan Suaka Alam (KSA) adalah kawasan dengan ciri khas tertentu, baik di darat maupun di perairan yang mempunyai fungsi pokok sebagai kawasan pengawetan keanekaragaman tumbuhan dan satwa serta ekosistemnya, yang juga berfungsi sebagai wilayah sistem penyangga kehidupan.

24. *A Sanctuary Reserve Area is a specific terrestrial or aquatic area having specific criteria for preserving biodiversity plant and animal as well as ecosystem, which also serve as life support system.*

25. Kawasan Pelestarian Alam (KPA) adalah kawasan dengan ciri khas

25. *A Nature Conservation area is a specific terrestrial or aquatic area*

tertentu, baik di darat maupun di perairan yang mempunyai fungsi pokok perlindungan sistem penyangga kehidupan, pengawetan keanekaragaman jenis tumbuhan dan satwa, serta pemanfaatan secara lestari sumber daya alam hayati dan ekosistemnya.

whose main function is to serve life support system and preserve diversity of plant and animal species, as well as to provide a sustainable utilization of living resources and their ecosystems.

26. Berdasarkan Undang-Undang No. 41 Tahun 1999 tentang Kehutanan, kawasan hutan dibagi ke dalam kelompok Hutan Konservasi, Hutan Lindung, dan Hutan Produksi.
26. *In accordance to the Act on Forestry No. 41/1999, forest area is categorized as Conservation Forest, Protection Forest and Production Forest.*
27. Hutan Konservasi adalah kawasan hutan dengan ciri khas tertentu, yang mempunyai fungsi pokok pengawetan keanekaragaman tumbuhan dan satwa serta ekosistemnya.
27. *Conservation Forest is a forest area having specific characteristic established for the purposes of conservation of animal and plant species as well as their ecosystem.*
28. Hutan Lindung adalah kawasan hutan yang mempunyai fungsi pokok sebagai perlindungan sistem penyangga kehidupan untuk mengatur tata air, mencegah banjir, mengendalikan erosi, mencegah intrusi air laut, dan memelihara kesuburan tanah.
28. *Protection Forest is a forest area designated to serve life support system, maintain hydrological system, prevent of flood, erosion control, seawater intrusion, and maintain soil fertility.*
29. Hutan Produksi adalah kawasan hutan yang mempunyai fungsi pokok memproduksi hasil hutan. Hutan produksi terdiri dari Hutan
29. *Production Forest is a forest area designated mainly to promote sustainable forest production. Production forest is classified as*

AGRICULTURE

Produksi Tetap (HP), Hutan Produksi Terbatas (HPT), dan Hutan Produksi yang dapat dikonversi.

permanent production forest, limited production forest, and convertible production forest.

30. Hutan Konservasi terdiri dari: Kawasan suaka alam berupa Cagar Alam (CA) dan Suaka Margasatwa (SM); kawasan pelestarian alam berupa Taman Nasional (TN), Taman Hutan Raya (THR), dan Taman Wisata Alam (TWA); Taman Buru (TB). Taman Buru adalah kawasan hutan yang ditetapkan sebagai tempat wisata berburu.

30. *Conservation Forest is divided into: Sanctuary Reserve area consists of Strict Nature Reserve and Wildlife Sanctuary. Nature conservation area consists of National Park (TN), Grand Forest Park (THR), and Nature Recreation Park (TWA); Game Hunting Park (TB) Game Hunting Park is forest area devoted for game hunting recreation.*

31. Pemanfaatan hasil hutan kayu adalah segala bentuk usaha yang memanfaatkan dan mengusahakan hasil hutan kayu dengan tidak merusak lingkungan dan tidak mengurangi fungsi pokok hutan. Kegiatan ini hanya dapat dilaksanakan pada areal hutan yang memiliki potensi untuk dilakukan kegiatan pemanfaatan hasil hutan kayu dan dapat dilaksanakan setelah diperoleh izin usaha.

31. *Commercial utilization of timber as forest product is activities to utilize timber without destructing the environment and undermining the main functions of the forest area. Those activities could only be executed in forest area with high commercial timber value with license.*

32. Produksi hasil hutan utama yang dihasilkan dari hutan adalah kayu bulat. Produksi kayu bulat ini dihasilkan dari hutan alam melalui kegiatan perusahaan

32. *The main product of commercial forest operation is log. The log is harvested from various sources such as natural forest granted to concessionaires (IUPHHK/HPH),*

- HakPengusahaan Hutan (HPH/IUPHHK), kegiatan ijin pemanfaatan kayu (IPK) dalam rangka pembukaan wilayah hutan, pembangunan Hutan Tanaman Industri (HTI), serta kegiatan hutan rakyat.
33. Kayu Gergajian merupakan kayu hasil konversi kayu bulat dengan menggunakan mesin gergaji, mempunyai bentuk yang teratur dengan sisi-sisi sejajar dan sudut-sudutnya siku dengan ketebalan tidak lebih dari 6 cm dan kadar air tidak lebih dari 18 persen. Kayu gergajian yang diolah langsung dari kayu bulat, wajib didukung dengan dokumen yang sah.
34. Kayu Lapis adalah panel kayu yang tersusun dari lapisan veneer dibagian luarnya, sedangkan dibagian intinya (core) bisa berupa veneer atau material lain, diikat dengan lem kemudian di-press (ditekan) sedemikian rupa sehingga menjadi panel yang kuat. Termasuk dalam artian ini adalah kayu lapis yang dilapisi lagi dengan material lain.
35. Rumah Tangga Perikanan Tangkap adalah rumah tangga yang melakukan kegiatan penangkapan *land clearing activities (IPK), industrial forest plantation (HTI) and community forest.*
33. *Sawn Timber Constitutes a sawmill product derived from logs as raw material. The product is characterized with regular forms having parallel sides at right angle to each other, thickness not more than 6 cm and moisture content not to exceed 18 percent. Sawn timber produced directly from logs must be certified by a legal document.*
34. *Plywood is wood panel consisting of layers pressed together in between veneers; the core may be veneer or some other material, bound together with glue and pressed tightly together to make a strong panel. Included to this definition is plywood covered with other materials.*
35. *A capture fishery household is a household conducting activities in catching fishes/other aquatic animals/aquatic plants, for which*

AGRICULTURE

ikan/binatang air lainnya/tanaman air dengan tujuan sebagian/seluruh hasilnya untuk dijual.

36. Rumah Tangga Perikanan Budidaya adalah rumah tangga yang melakukan kegiatan budidaya ikan/binatang air lainnya/tanaman air dengan tujuan sebagian/seluruh hasilnya untuk dijual.

the products are wholly or partly to be sold.

36. *An aquaculture fishery household is a household conducting activities in culturing fishes/other aquatic animals/aquatic plants, for which the products are wholly or partly to be sold. different types of parameters.*

ULASAN**DESCRIPTION**

Sektor pertanian berperan penting dalam perekonomian Kabupaten Bengkulu Utara karena merupakan sektor utama yang memberikan peranan terbesar dalam pembentukan Produk Domestik Regional Bruto (PDRB).

Cakupan kegiatan pertanian terdiri dari beberapa jenis kegiatan yaitu pertanian, peternakan, perburuan dan jasa pertanian, kehutanan dan penebangan kayu serta perikanan.

Pada tahun 2017, rata-rata produksi per hektar padi sawah mencapai 42.16 kuintal per hektar, sedangkan padi ladang 21.32 kuintal per hektar. Sedangkan total produksi padi sawah sebesar 116480.93 ton dan padi ladang sebesar 1763.78 ton. Sementara itu, komoditi palawija tidak mengalami peningkatan produksi dibanding tahun 2016.

Dukungan luas wilayah dan kondisi lahan di Kabupaten Bengkulu Utara terhadap komoditas tanaman perkebunan menjadikan wilayah ini banyak yang dimanfaatkan sebagai lahan perkebunan. Selain dikelola oleh perusahaan pemerintah (Perkebunan Nusantara), terdapat juga perkebunan yang dimiliki dan dikelola rakyat. Komoditi yang dihasilkan antara lain kelapa sawit, karet, kopi, dan lain-

The agricultural sector plays an important role in the economy of Bengkulu Utara Regency because it is the main sector that provides the greatest contribution in the formation of Gross Domestic Product (GDP).

The scope of agricultural activities consist of several activities, namely agricultures, livestock, hunts, and agricultural services, forestry and logging, and fishery.

In 2017, the average paddy production reaches 42.16 ku per hectare, while the field paddy production reaches 21.32 ku per hectare. While the total paddy production is 116480.93 tons and field paddy production is 1763.78 Tons. Meanwhile, crop commodities did not increase if compared to 2016.

The supports from the area and condition of the land in Bengkulu Utara Regency on plantation crops make this area used very much as plantation land. Besides plantations managed by government company (Perkebunan Nusantara), there are also ones owned and managed by people. Commodities produced are palm oil, rubber, coffee, etc. In 2017, palm oil and rubber are the leading commodities with production of

AGRICULTURE

lain. Pada tahun 2017, kelapa sawit dan karet merupakan komoditas unggulan dengan produksi masing-masing-masing 346.153.799 Kg dan 42.580.005 Kg.

Hewan ternak dibagi dalam dua kelompok yaitu ternak besar dan ternak kecil serta unggas. Hewan yang masuk kategori ternak besar adalah sapi potong dan kerbau. Sedangkan hewan yang masuk kategori ternak kecil dan unggas adalah kambing, domba, babi, itik, ayam ras, dan ayam kampung. Secara umum, populasi ternak besar mengalami peningkatan dari tahun sebelumnya. Tahun 2017 populasi sapi potong sebanyak 32.496 ekor dan kerbau 5.003 ekor. Sedangkan populasi ternak kecil dan unggas masing-masing adalah 24.471 ekor dan 691.401 ekor

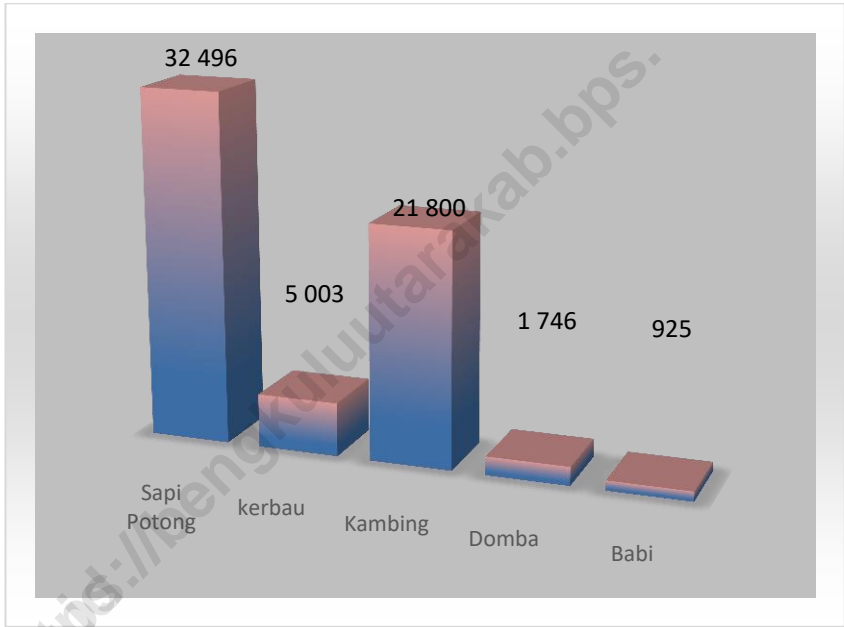
346.153.799 Kg and 42.580.005 Kg respectively

The livestock are divided into twogroups: large livestock, small livestock and poultry. Animals categorized as large livestock are beef cattle and buffalo. While the animals categorized as small livestock and poultry are goats, sheep, pigs, ducks, broilers and layers, and organic chicken. In general, the population of large livestock has not decreased or increased if compared to the previous year. In 2017 the population of beef cattle are 32.496 heads and buffalo are 5.003 heads, respectively. While the population of small livestock and poultry, respectively 24.471 and 691.401 heads, respectively.

Gambar 7. Produksi Padi Ladang dan Padi Sawah di Kabupaten Bengkulu Utara (ton), 2017
Picture
Wetland Paddy and Dryland Paddy Production in Bengkulu Utara Regency (ton), 2017



Gambar 8. Populasi Ternak di Kabupaten Bengkulu Utara (ekor),
Picture 2017
Livestock Population in Bengkulu Utara Regency
(heads), 2017



5.1. TANAMAN PANGAN/*FOOD CROPS*

Luas Lahan Sawah Menurut Kecamatan dan Jenis Pengairan di Kabupaten Bengkulu Utara (hektar), 2017

Tabel
Table 5.1.1

Area of Wetland by Subdistrict and Type of Irrigation in Bengkulu Utara Regency(hectar), 2017

	Kecamatan Subdistrict	Irigasi Irrigation	Non Irigasi NonIrrigation	Jumlah Total
	(1)	(2)	(3)	(4)
1	Enggano	n/a	n/a	n/a
2	Kerkap	n/a	n/a	n/a
3	Air Napal	n/a	n/a	n/a
4	Air Besi	n/a	n/a	n/a
5	Hulu Palik	n/a	n/a	n/a
6	Tanjung Agung Palik	n/a	n/a	n/a
7	Argamakmur	n/a	n/a	n/a
8	Arma Jaya	n/a	n/a	n/a
9	Lais	n/a	n/a	n/a
10	Batik Nau	n/a	n/a	n/a
11	Giri Mulya	n/a	n/a	n/a
12	Air Padang	n/a	n/a	n/a
13	Padang Jaya	n/a	n/a	n/a
14	Ketahun	n/a	n/a	n/a
15	Napal Putih	n/a	n/a	n/a
16	Ulok Kupai	n/a	n/a	n/a
17	Pinang Raya	n/a	n/a	n/a
18	Putri Hijau	n/a	n/a	n/a
19	Marga Sakti Sebelat	n/a	n/a	n/a
Bengkulu Utara				

Sumber/Source: Dinas Tanaman Pangan, Hortikultura dan Peternakan / Regional Office of Food Crops, Horticulture, and Livestock of Bengkulu Utara Regency

AGRICULTURE

Luas Lahan Tegal/Kebun, Ladang/Huma, dan Lahan yang Sementara Tidak Diusahakan Menurut Kecamatan di Kabupaten Bengkulu Utara (hektar), 2017

Tabel 5.1.2
Table

Area of Dry Field/Garden, Shifting Cultivation, Land and Temporarily Unused Land by Subdistrict in Bengkulu Utara Regency (hectar), 2017

Kecamatan Subdistrict	Tegal/Kebun Dry Field/Garden	Ladang/Huma Shifting Cultivation	Sementara Tidak Diusahakan Temporarily Unused
(1)	(2)	(3)	(4)
1 Enggano	n/a	n/a	n/a
2 Kerkap	n/a	n/a	n/a
3 Air Napal	n/a	n/a	n/a
4 Air Besi	n/a	n/a	n/a
5 Hulu Palik	n/a	n/a	n/a
6 Tanjung Agung Palik	n/a	n/a	n/a
7 Argamakmur	n/a	n/a	n/a
8 Arma Jaya	n/a	n/a	n/a
9 Lais	n/a	n/a	n/a
10 Batik Nau	n/a	n/a	n/a
11 Giri Mulya	n/a	n/a	n/a
12 Air Padang	n/a	n/a	n/a
13 Padang Jaya	n/a	n/a	n/a
14 Ketahun	n/a	n/a	n/a
15 Napal Putih	n/a	n/a	n/a
16 Ulok Kupai	n/a	n/a	n/a
17 Pinang Raya	n/a	n/a	n/a
18 Putri Hijau	n/a	n/a	n/a
19 Marga Sakti Sebelat	n/a	n/a	n/a
Bengkulu Utara			

Sumber/Source: Dinas Tanaman Pangan, Hortikultura dan Peternakan / Regional Office of Food Crops, Horticulture, and Livestock of Bengkulu Utara Regency

Tabel 5.1.3 Luas Panen Padi Sawah dan Padi Ladang Menurut Kecamatan di Kabupaten Bengkulu Utara (hektar), 2017
Table 5.1.3 *Harvested Area of Wetland and Dryland Paddy by Subdistrict in Bengkulu Utara Regency(hectar), 2017*

	Kecamatan Subdistrict	Padi Sawah Wetland Paddy	Padi Ladang Dryland Paddy
	(1)	(2)	(3)
1	Enggano	1175.10	235.00
2	Kerkap	2500.20	102.00
3	Air Napal	1545.50	4.00
4	Air Besi	868.00	36.00
5	Hulu Palik	3499.50	40.00
6	Tanjung Agung Palik	866.00	7.00
7	Argamakmur	2356.80	80.00
8	Arma Jaya	2839.50	30.00
9	Lais	1788.30	19.00
10	Batik Nau	1140.00	91
11	Giri Mulya	51.70	63.00
12	Air Padang	400.80	247.00
13	Padang Jaya	1479.90	84.00
14	Ketahun	203.90	167.00
15	Napal Putih	-	54.00
16	Ulok Kupai	615.40	208.00
17	Pinang Raya	475.20	71.00
18	Putri Hijau	787.00	69.00
19	Marga Sakti Sebelat	2305.00	2.00
	Bengkulu Utara	24915.00	1609.00

Sumber/Source: Dinas Tanaman Pangan, Hortikultura dan Peternakan / Regional Office of Food Crops, Horticulture, and Livestock of Bengkulu Utara Regency

Tabel 5.1.4 Luas Tanam Padi Sawah dan Padi Ladang Menurut Kecamatan di Kabupaten Bengkulu Utara(hektar), 2017
Table 5.1.4 *Harvested Area of Wetland and Dryland Paddy by Subdistrict in Bengkulu Utara Regency(hectar), 2017*

	Kecamatan Subdistrict	Padi Sawah Wetland Paddy	Padi Ladang Dryland Paddy
	(1)	(2)	(3)
1	Enggano	n/a	n/a
2	Kerkap	n/a	n/a
3	Air Napal	n/a	n/a
4	Air Besi	n/a	n/a
5	Hulu Palik	n/a	n/a
6	Tanjung Agung Palik	n/a	n/a
7	Argamakmur	n/a	n/a
8	Arma Jaya	n/a	n/a
9	Lais	n/a	n/a
10	Batik Nau	n/a	n/a
11	Giri Mulya	n/a	n/a
12	Air Padang	n/a	n/a
13	Padang Jaya	n/a	n/a
14	Ketahun	n/a	n/a
15	Napal Putih	n/a	n/a
16	Ulok Kupai	n/a	n/a
17	Pinang Raya	n/a	n/a
18	Putri Hijau	n/a	n/a
19	Marga Sakti Sebelat	n/a	n/a
	Bengkulu Utara	n/a	n/a

Sumber/Source Dinas Tanaman Pangan, Hortikultura dan Peternakan / Regional Office of Food Crops, Horticulture, and Livestock of Bengkulu Utara Regency

Tabel 5.1.5 **Produksi Padi Sawah dan Padi Ladang Menurut Kecamatan di Kabupaten Bengkulu Utara, 2017**
Table 5.1.5 **Harvested Area of Wetland and Dryland Paddy by Subdistrict in Bengkulu Utara Regency, 2017**

Kecamatan Subdistrict	Padi Sawah Wetland Paddy		Padi Ladang Dryland Paddy	
	Produktivitas (ku/ha)	Produksi GKP (Ton)	Produktivitas (ku/ha)	Produksi GKP (Ton)
(1)	(2)		(3)	
1 Enggano	25.00	2937.75	15.00	325.50
2 Kerkap	52.00	13001.04	30.00	306.00
3 Air Napal	47.00	7263.85	31.00	12.40
4 Air Besi	50.00	4340.00	18.00	64.80
5 Hulu Palik	40.28	14095.99	25.00	100.00
6 Tanjung Agung Palik	57.60	4988.16	25.00	17.50
7 Argamakmur	50.41	11881.34	25.00	200.00
8 Arma Jaya	60.12	17070.51	25.00	75.00
9 Lais	45.00	8047.35	19.00	36.10
10 Batik Nau	50.14	5715.73	22.00	200.20
11 Giri Mulya	36.00	186.12	18.00	113.40
12 Air Padang	45.00	1803.60	19.00	469.30
13 Padang Jaya	60.62	9079.82	21.00	176.40
14 Ketahun	36.00	734.04	18.00	300.60
15 Napal Putih	0.00	-	28.00	151.20
16 Ulok Kupai	36.00	2215.44	16.00	332.80
17 Pinang Raya	36.00	1710.72	18.00	127.80
18 Putri Hijau	36.90	2904.03	16.00	110.40
19 Marga Sakti Sebelat	36.90	8505.45	16.00	3.20
Bengkulu Utara	42.16	116480.93	21.32	1763.78

Sumber/Source: Dinas Tanaman Pangan, Hortikultura dan Peternakan / Regional Office of Food Crops, Horticulture, and Livestock of Bengkulu Utara Regency

AGRICULTURE

Luas Panen Jagung, Kedelai, Kacang Tanah, Kacang Hijau, Ubi Kayu, Ubi Jalar Menurut Kecamatan di Kabupaten Bengkulu Utara (hektar), 2017

Tabel 5.1.6
Table

Harvested Area of Maize, Soybean, Peanut, Mungbean, Cassava, and Sweet Potato by Subdistrict in Bengkulu Utara Regency(hectar), 2017

	Kecamatan Subdistrict	Jagung Maize	Kedelai Soybean	Kacang Tanah Peanut	Kacang Hijau Mungbean	Ubi Kayu Cassava	Ubi Jalar Sweet Potato
	(1)	(2)	(3)	(4)	(5)	(6)	(7)
1	Enggano	350.00	8.00	6.00	-	15.00	11.00
2	Kerkap	844.20	19.00	57.50	-	35.00	125.10
3	Air Napal	21.00	5.00	6.00	57.30	13.00	10.00
4	Air Besi	189.00	1.00	21.00	-	35.00	6.00
5	Hulu Palik	900.90	3.00	57.80	17.00	60.00	135.00
6	Tanjung Agung Palik	170.40	-	19.00	14.00	15.00	25.90
7	Arga Makmur	646.00	-	24.00	4.00	34.00	27.00
8	Arma Jaya	250.80	1.00	22.00	8.00	19.00	29.80
9	Lais	82.00	11.00	28.00	1.00	14.00	9.00
10	Batik Nau	181.00	7.00	17.00	-	10.00	-
11	Giri Mulya	91.00	3.00	13.00	-	21.00	1.00
12	Air Padang	371.00	5.00	35.00	2.00	14.00	10.00
13	Padang Jaya	625.90	3.00	30.80	15.00	72.00	38.90
14	Ketahun	236.00	2.00	19.00	2.00	21.00	9.00
15	Napal Putih	130.00	1.00	10.00	-	8.00	-
16	Ulok Kupai	136.00	11.00	11.00	3.00	12.00	2.00
17	Pinang Raya	145.00	-	17.00	-	14.00	-
18	Putri Hijau	108.00	10.00	14.00	2.00	20.00	2.00
19	Marga Sakti Sebelat	235.00	6.00	9.00	-	14.00	4.00
	Bengkulu Utara	5713.20	96.00	417.10	125.30	446.00	445.70

Sumber/Source: Dinas Tanaman Pangan, Hortikultura dan Peternakan / Regional Office of Food Crops, Horticulture, and Livestock of Bengkulu Utara Regency

Tabel
Table 5.1.7

Luas Tanam Jagung, Kedelai, Kacang Tanah, Kacang Hijau, Ubi Kayu, Ubi Jalar Menurut Kecamatan di Kabupaten Bengkulu Utara (hektar), 2017

Harvested Area of Maize, Soybean, Peanut, Mungbean, Cassava, and Sweet Potato by Subdistrict in Bengkulu Utara Regency(hectar), 2017

	Kecamatan Subdistrict	Jagung Maize	Kedelai Soybean	Kacang Tanah Peanut	Kacang Hijau Mungbean	Ubi Kayu Cassava	Ubi Jalar Sweet Potato
	(1)	(2)	(3)	(4)	(5)	(6)	(7)
1	Enggano	n/a	n/a	n/a	n/a	n/a	n/a
2	Kerkap	n/a	n/a	n/a	n/a	n/a	n/a
3	Air Napal	n/a	n/a	n/a	n/a	n/a	n/a
4	Air Besi	n/a	n/a	n/a	n/a	n/a	n/a
5	Hulu Palik	n/a	n/a	n/a	n/a	n/a	n/a
6	Tanjung Agung Palik	n/a	n/a	n/a	n/a	n/a	n/a
7	Arga Makmur	n/a	n/a	n/a	n/a	n/a	n/a
8	Arma Jaya	n/a	n/a	n/a	n/a	n/a	n/a
9	Lais	n/a	n/a	n/a	n/a	n/a	n/a
10	Batik Nau	n/a	n/a	n/a	n/a	n/a	n/a
11	Giri Mulya	n/a	n/a	n/a	n/a	n/a	n/a
12	Air Padang	n/a	n/a	n/a	n/a	n/a	n/a
13	Padang Jaya	n/a	n/a	n/a	n/a	n/a	n/a
14	Ketahun	n/a	n/a	n/a	n/a	n/a	n/a
15	Napal Putih	n/a	n/a	n/a	n/a	n/a	n/a
16	Ulok Kupai	n/a	n/a	n/a	n/a	n/a	n/a
17	Pinang Raya	n/a	n/a	n/a	n/a	n/a	n/a
18	Putri Hijau	n/a	n/a	n/a	n/a	n/a	n/a
19	Marga Sakti Sebelat	n/a	n/a	n/a	n/a	n/a	n/a
Bengkulu Utara							

Sumber/Source: Dinas Tanaman Pangan, Hortikultura dan Peternakan / Regional Office of Food Crops, Horticulture, and Livestock of Bengkulu Utara Regency

Produksi Jagung, Kedelai, Kacang Tanah, Kacang Hijau, Ubi Kayu, Ubi Jalar Menurut Kecamatan di Kabupaten Bengkulu Utara, 2017
Harvested Area of Maize, Soybean, Peanut, Mungbean, Cassava, and Sweet Potato by Subdistrict in Bengkulu Utara Regency, 2017

Tabel
Table 5.1.8

Kecamatan Subdistrict	Jagung Maize		Kedelai Soybean		Kacang Tanah Peanut	
	Produkti vitas (kw/ha)	Produksi GKP (Ton)	Produkti vitas (ton/ha)	Produksi GKP (Ton)	Produkti vitas (ton/ha)	Produksi GKP (Ton)
(1)	(2)		(3)		(4)	
1 Enggano	27.00	945.00	10.00	8.00	10.00	6.00
2 Kerkap	60.00	5065.20	11.00	20.90	69.00	396.75
3 Air Napal	54.00	113.40	10.00	5.00	48.00	28.80
4 Air Besi	59.00	1115.10	11.00	1.10	15.00	31.50
5 Hulu Palik	62.15	5598.81	11.00	3.30	69.00	398.82
6 Tanjung Agung Palik	57.95	987.40	0.00	-	69.00	131.10
7 Arga Makmur	54.00	3488.40	0.00	-	31.00	74.40
8 Arma Jaya	10.10	253.31	12.00	1.20	31.00	68.20
9 Lais	45.00	369.00	10.00	11.00	31.00	86.80
10 Batik Nau	60.00	1086.00	12.00	8.40	11.00	18.70
11 Giri Mulya	25.86	235.32	10.00	3.00	12.00	15.60
12 Air Padang	45.00	1669.50	10.00	5.00	31.00	108.50
13 Padang Jaya	46.00	2879.14	12.00	3.60	31.80	97.94
14 Ketahun	33.00	778.80	11.00	2.20	15.00	28.50
15 Napal Putih	39.00	507.00	10.00	1.00	11.80	11.80
16 Ulok Kupai	39.00	530.40	10.00	11.00	11.80	12.98
17 Pinang Raya	33.00	478.50	11.00	-	15.00	25.50
18 Putri Hijau	25.00	270.00	11.00	11.00	12.00	16.80
19 Marga Sakti Sebelat	34.06	800.47	11.00	6.60	12.00	10.80
Bengkulu Utara	42.58	27170.74	9.63	102.30	28.23	1569.49

Sumber/Source: Dinas Tanaman Pangan, Hortikultura dan Peternakan / Regional Office of Food Crops, Horticulture, and Livestock of Bengkulu Utara Regency

Lanjutan Tabel/Continued Tabel 5.1.8

Kecamatan Subdistrict	Kacang Hijau Mungbean		Ubi Kayu Cassava		Ubi Jalar Sweet Potato	
	Produkti vitas (kw/ha)	Produk si GKP (Ton)	Produktivitas (kw/ha)	Produk si GKP (Ton)	Produktivitas (kw/ha)	Produk si GKP (Ton)
(1)	(2)	(3)	(3)	(4)	(4)	(4)
1 Enggano	-	-	50.00	75.00	97.00	106.70
2 Kerkap	10.00	57.30	40.00	140.00	56.00	700.56
3 Air Napal	-	-	24.00	31.20	64.00	64.00
4 Air Besi	9.50	16.15	80.00	280.00	83.00	49.80
5 Hulu Palik	10.00	14.00	40.00	240.00	56.00	756.00
6 Tanjung Agung Palik	10.00	4.00	40.00	60.00	56.00	145.04
7 Arga Makmur	9.60	7.68	82.00	278.80	85.00	229.50
8 Arma Jaya	9.60	0.96	82.00	155.80	85.00	253.30
9 Laís	-	-	24.00	33.60	85.00	76.50
10 Batik Nau	-	-	67.00	67.00	-	-
11 Giri Mulya	10.00	2.00	80.00	168.00	82.00	8.20
12 Air Padang	10.00	15.00	24.00	33.60	82.00	82.00
13 Padang Jaya	-	-	90.00	648.00	90.00	350.10
14 Ketahun	9.60	1.92	74.00	155.40	88.00	79.20
15 Napal Putih	-	-	69.00	55.20	-	-
16 Ulok Kupai	11.00	3.30	69.00	82.80	90.00	18.00
17 Pinang Raya	-	-	74.00	103.60	-	-
18 Putri Hijau	9.60	1.92	79.00	158.00	97.00	19.40
19 Marga Sakti Sebelat	-	-	79.00	110.60	97.00	38.80
Bengkulu Utara	5.73	124.23	61.42	2876.60	68.05	2977.10

Sumber/Source: Dinas Tanaman Pangan, Hortikultura dan Peternakan / Regional Office of Food Crops, Horticulture, and Livestock of Bengkulu Utara Regency

5.2. HORTIKULTURA/HORTICULTURE

Tabel 5.2.1 Luas Panen Tanaman Sayuran Menurut Kecamatan dan Jenis Sayuran di Kabupaten Bengkulu Utara (hektar), 2017
Harvested Area of Vegetables by Subdistrict and Kind of Plant in Bengkulu Utara Regency (hectar), 2017

	Kecamatan Subdistrict	Bawang Merah Shallot	Cabai Chilli	Kentang Potato	Kubis Cabbage	Petsai Chinese Cabbage	Lainnya Others
	(1)	(2)	(3)	(4)	(5)	(6)	(7)
1	Enggano						
2	Kerkap						
3	Air Napal	n/a	n/a	n/a	n/a	n/a	n/a
4	Air Besi	n/a	n/a	n/a	n/a	n/a	n/a
5	Hulu Palik	n/a	n/a	n/a	n/a	n/a	n/a
6	Tanjung Agung Palik	n/a	n/a	n/a	n/a	n/a	n/a
7	Arga Makmur	n/a	n/a	n/a	n/a	n/a	n/a
8	Arma Jaya	n/a	n/a	n/a	n/a	n/a	n/a
9	Lais	n/a	n/a	n/a	n/a	n/a	n/a
10	Batik Nau	n/a	n/a	n/a	n/a	n/a	n/a
11	Giri Mulya	n/a	n/a	n/a	n/a	n/a	n/a
12	Air Padang	n/a	n/a	n/a	n/a	n/a	n/a
13	Padang Jaya	n/a	n/a	n/a	n/a	n/a	n/a
14	Ketahun	n/a	n/a	n/a	n/a	n/a	n/a
15	Napal Putih	n/a	n/a	n/a	n/a	n/a	n/a
16	Ulok Kupai	n/a	n/a	n/a	n/a	n/a	n/a
17	Pinang Raya	n/a	n/a	n/a	n/a	n/a	n/a
18	Putri Hijau	n/a	n/a	n/a	n/a	n/a	n/a
19	Marga Sakti Sebelat	n/a	n/a	n/a	n/a	n/a	n/a

Bengkulu Utara

Sumber/Source: Dinas Tanaman Pangan, Hortikultura dan Peternakan / Regional Office of Food Crops, Horticulture, and Livestock of Bengkulu Utara Regency

Tabel
Table 5.2.2

**Produksi Tanaman Sayuran Menurut Kecamatan dan Jenis Sayuran
di Kabupaten Bengkulu Utara(ton), 2017**
*Production of Vegetables by Subdistrict and Kind of Plant in
Bengkulu Utara Regency(ton), 2017*

	Kecamatan Subdistrict	Kacang panjang	Cabai besar Chilli	Cabai rawit	Tomat	Terong	Cabai besar Chilli
	(1)	(2)	(3)	(4)	(5)	(6)	(7)
1	Enggano	177.00	423.00	279.00	162.00	155.00	859.14
2	Kerkap	248.00	174.00	194.00	243.00	245.00	1398.43
3	Air Napal	54.00	6.00	15.00	64.00	5.00	148.57
4	Air Besi	123.00	57.00	24.00	96.00	315.00	173.14
5	Hulu Palik	255.00	367.00	213.00	44.00	192.00	329.14
6	Tanjung Agung Palik	144.00	199.00	136.00	114.00	140.00	314.57
7	Arga Makmur	30.00	3.00	15.00	-	5.00	207.14
8	Arma Jaya	75.00	21.00	18.00	30.00	5.00	175.00
9	Lais	81.00	24.00	39.00	30.00	10.00	269.28
10	Batik Nau	44.00	122.00	-	-	41.00	149.57
11	Giri Mulya	187.00	172.00	99.00	-	242.00	632.57
12	Air Padang	320.00	545.00	232.00	123.00	292.00	573.81
13	Padang Jaya	296.00	839.00	89.00	80.00	781.00	237.57
14	Ketahun	295.00	238.00	102.00	141.00	326.00	665.72
15	Napal Putih	15.00	35.00	0.00	-	70.00	81.71
16	Ulok Kupai	87.00	87.00	63.00	-	75.00	191.43
17	Pinang Raya	102.00	84.00	45.00	-	65.00	134.28
18	Putri Hijau	87.00	78.00	54.00	-	80.00	388.86
19	Marga Sakti Sebelat	140.00	159.00	132.00	30.00	170.00	495.14
	Bengkulu Utara	2760.00	2760.00	3633.00	1749.00	1157.00	3214.00

Sumber/Source: Dinas Tanaman Pangan, Hortikultura dan Peternakan / Regional Office of Food Crops, Horticulture, and Livestock of Bengkulu Utara Regency

Tabel 5.2.3
Table **5.2.3**
Produksi Buah-buahan Menurut Kecamatan dan Jenis Buah di Kabupaten Bengkulu Utara(ton), 2017
Production of Fruits by Subdistrict and Kind of Fruit in Bengkulu Utara Regency (ton), 2017

	Kecamatan Subdistrict	Mangga Mango	Durian Durian	Jeruk Orange	Pisang Banana	Pepaya Papaya	Nanas Pine- apple	Lainnya Others
	(1)	(2)	(3)	(4)	(5)	(6)	(7)	(8)
1	Enggano	563	179	0	89332	99	18	1851
2	Kerkap	327	18412	79	700	195	41	7117
3	Air Napal	428	332	116	16	23	4	991
4	Air Besi	610	53	1106	960	11	36	127
5	Hulu Palik	1512	10708	0	223	165	20	3074
6	Tanjung Agung Palik	209	1436	40	30	6	3	1128
7	Arga Makmur	1130	1663	589	73	89	285	1415
8	Arma Jaya	0	0	0	0	0	0	0
9	Lais	3748	3629	0	96	0	0	1692
10	Batik Nau	141	155	89	41	18	12	690
11	Giri Mulya	188	1273	226	648	110	50	4586
12	Air Padang	491	526	62	152	12	0	1280
13	Padang Jaya	210	1583	60	11948	37	14	1364
14	Ketahun	610	1157	229	10	7	0	206
15	Napal Putih	355	451	0	18	1	3	1060
16	Ulok Kupai	0	0	0	0	0	0	0
17	Pinang Raya	0	0	0	0	0	0	0
18	Putri Hijau	709	2630	547	143	282	31	4316
19	Marga Sakti Sebelat	648	1683	2258	8	327	23	2184
	Bengkulu Utara	11879	45870	5401	104398	1382	540	33081

Sumber/Source: Dinas Tanaman Pangan, Hortikultura dan Peternakan / Regional Office of Food Crops, Horticulture, and Livestock of Bengkulu Utara Regency

5.3. PERKEBUNAN/ESTATE CROPS

Tabel 5.3.1 Luas Tanaman Perkebunan Menurut Kecamatan dan Jenis Tanaman di Kabupaten Bengkulu Utara (hektar), 2017
Table 5.3.1 *Planted Area of Estate Crops by Subdistrict and Kind of Crop in Bengkulu Utara Regency (hectare), 2017*

	Kecamatan <i>Subdistrict</i>	Karet <i>Rubber</i>	Kelapa Coconut	Kelapa Sawit Oil Palm	Kopi Robusta Coffee	Lada Pepper	Kakao Cocoa
	(1)	(2)	(3)	(4)	(5)	(6)	(7)
1	Enggano	44.00	682.00	-	255.00	38.00	1048.00
2	Kerkap	1024.00	7.25	291.00	167.00	-	1175.00
3	Air Napal	423.00	135.00	1092.00	41.00	-	17.00
4	Air Besi	1341.00	29.50	381.00	112.00	-	25.00
5	Hulu Palik	560.00	19.00	328.00	794.00	-	656.00
6	Tanjung Agung Palik	569.00	27.00	295.00	67.00	-	244.00
7	Arga Makmur	661.50	26.75	1201.50	62.75	-	9.75
8	Arma Jaya	1048.75	19.25	189.25	147.25	1.00	10.50
9	Lais	1405.00	167.00	482.00	251.00	-	28.00
10	Batik Nau	7207.00	78.00	6442.00	-	-	-
11	Giri Mulya	2814.00	170.00	3208.00	956.00	-	12.00
12	Air Padang	682.00	39.00	4283.00	261.00	-	-
13	Padang Jaya	1377.50	98.00	1272.00	430.00	24.13	100.00
14	Ketahun	2219.00	194.00	2968.00	598.00	-	34.00
15	Napal Putih	897.00	7.30	1432.00	888.00	-	-
16	Ulok Kupai	2161.00	37.15	3452.00	9.00	-	2.00
17	Pinang Raya	4208.00	422.00	3881.00	345.00	6.00	23.00
18	Putri Hijau	2373.00	139.48	3023.50	-	-	6.50
19	Marga Sakti Sebelat	1615.00	108.72	3011.00	-	-	22.50
	Bengkulu Utara	32629.75	2406.40	37232.25	5385	69.13	3414.25

Sumber/Source: Dinas Perkebunan Kabupaten Bengkulu Utara/Regional Office of Plantation of Bengkulu Utara

AGRICULTURE

Lanjutan Tabel/Continued Tabel 5.3.1

	Kecamatan <i>Subdistrict</i>	Kopi Arabica <i>Coffe Arabica</i>	Cengkeh <i>Clove</i>	Aren Sugar <i>Palm</i>	Kayu Manis <i>Cinnamon</i>	Pinang Areca <i>Nut</i>	Kapak <i>Kapak</i>
	(1)	(2)	(3)	(4)	(5)	(6)	(7)
1	Enggano	-	86.00	-	-	61.00	2.00
2	Kerkap	-	-	-	-	-	-
3	Air Napal	-	-	-	-	11.00	-
4	Air Besi	-	-	-	-	-	-
5	Hulu Palik	-	-	-	-	-	-
6	Tanjung Agung Palik	-	-	-	-	-	-
7	Arga Makmur	-	-	-	-	-	-
8	Arma Jaya	0.50	-	-	-	-	-
9	Lais	-	-	-	-	12.00	-
10	Batik Nau	61.15	-	-	-	39.00	34.10
11	Giri Mulya	-	-	-	1.00	6.50	-
12	Air Padang	-	-	-	-	-	-
13	Padang Jaya	-	1.13	1.00	1.50	34.63	-
14	Ketahun	343.00	-	-	3.00	9.50	1.00
15	Napal Putih	-	-	-	-	-	-
16	Ulok Kupai	-	-	-	-	-	-
17	Pinang Raya	190.00	1.50	-	7.00	32.50	4.50
18	Putri Hijau	3.00	-	-	-	9.50	-
19	Marga Sakti Sebelat	-	-	-	-	10.30	-
Bengkulu Utara							

Sumber/Source: Dinas Perkebunan Kabupaten Bengkulu Utara/Regional Office of Plantation of Bengkulu Utara

Lanjutan Tabel/*Continued Tabel 5.3.1*

	Kecamatan <i>Subdistrict</i>	Kemiri <i>Candlenut</i>	Panili <i>Vanilla</i>	Pala <i>Nutmeg</i>
	(1)	(2)	(3)	(4)
1	Enggano	-	1.00	107.00
2	Kerkap	-	-	-
3	Hulu Palik	-	-	-
4	Air Napal	-	-	-
5	Air Besi	-	-	-
6	Tanjung Agung Palik	-	-	-
7	Arga Makmur	-	-	-
8	Arma Jaya	-	-	-
9	Lais	-	-	-
10	Batik Nau	-	-	-
11	Giri Mulya	-	-	-
12	Air Padang	-	-	-
13	Padang Jaya	2.63	-	22.75
14	Ketahun	8.00	-	-
15	Napal Putih	-	-	-
16	Ulok Kupai	-	-	-
17	Pinang Raya	9.00	-	3.00
18	Putri Hijau	-	-	-
19	Marga Sakti Sebelat	-	-	2.00
	Bengkulu Utara	19.63	1.00	134.75

Sumber/*Source*: Dinas Perkebunan Kabupaten Bengkulu Utara/*Regional Office of Plantation of Bengkulu Utara*

AGRICULTURE

Tabel 5.3.2 **Produksi Tanaman Perkebunan Menurut Kecamatan dan Jenis Tanaman di Kabupaten Bengkulu Utara (Kg), 2017**
Table 5.3.2 **Production of Estate Crops by Subdistrict and Kind of Crop in Bengkulu Utara Regency (Kg), 2017**

	Kecamatan <i>Subdistrict</i>	Karet <i>Rubber</i>	Kelapa <i>Coconut</i>	Kelapa Sawit <i>Oil Palm</i>	Kopi Robusta <i>Coffee</i>	Lada <i>Pepper</i>	Kakao <i>Cocoa</i>
	(1)	(2)	(3)	(4)	(5)	(6)	(7)
1	Enggano	19800	230400	-	53040	3840	986340
2	Kerkap	932400	7830	4227600	158760	-	1266840
3	Air Napal	635040	144720	16027200	35700	-	13360
4	Air Besi	1303200	36720	4259400	82560	-	17340
5	Hulu Palik	1114560	20160	3715200	642600	-	610200
6	Tanjung Agung Palik	648000	22800	2419200	63840	-	270180
7	Arga Makmur	1069152	25986	11134200	43605	-	6150
8	Arma Jaya	1091820	22981	2238229	128400	-	6375
9	Lais	1354320	85320	6063600	139740	-	18360
10	Batik Nau	9004500	117300	30205500	-	-	-
11	Giri Mulya	4829760	247500	40454400	662400	-	9720
12	Air Padang	778128	35136	38167200	239400	-	-
13	Padang Jaya	991365	104040	5778000	328008	16388	74205
14	Ketahun	3150000	156480	42372000	295680	-	19800
15	Napal Putih	1007640	4998	20640000	571500	-	-
16	Ulok Kupai	3388800	49320	54972000	-	-	-
17	Pinang Raya	5661000	439200	16848000	180540	-	10350
18	Putri Hijau	3522600	190627	36129600	-	-	6240
19	Marga Sakti Sebelat	2077920	147053	10502400	-	-	20910
	Bengkulu Utara	42580005	2088571	346153799	3625773	20228	3336370

Sumber/Source: Dinas Perkebunan Kabupaten Bengkulu Utara/Regional Office of Plantation of Bengkulu Utara

Lanjutan Tabel/Continued Tabel 5.3.2

	Kecamatan Subdistrict	Kopi Arabica Coffe Arabica	Cengkeh Clove	Aren Sugar Palm	Kayu Manis Cinnamon	Pinang Areca Nut	Kapuk Kapok
	(1)	(2)	(3)	(4)	(5)	(6)	(7)
1	Enggano	-	23040	-	-	11520	960
2	Kerkap	-	-	-	-	-	-
3	Air Napal	-	-	-	-	6600	-
4	Air Besi	-	-	-	-	-	-
5	Hulu Palik	-	-	-	-	-	-
6	Tanjung Agung Palik	-	-	-	-	-	-
7	Arga Makmur	-	-	-	-	-	-
8	Arma Jaya	-	-	-	-	-	-
9	Lais	-	-	-	-	6480	-
10	Batik Nau	29052	-	-	-	18720	63 00
11	Giri Mulya	-	-	-	-	1260	-
12	Air Padang	-	-	-	-	-	-
13	Padang Jaya	-	-	-	2025	14433	-
14	Ketahun	146784	-	-	-	2400	420
15	Napal Putih	-	-	-	-	-	-
16	Ulok Kupai	-	-	-	-	-	-
17	Pinang Raya	105060	-	-	-	5580	2160
18	Putri Hijau	-	-	-	-	4320	-
19	Marga Sakti Sebelat	-	-	-	-	3528	-
	Bengkulu Utara	280896	23040	-	2025	74841	9840

Sumber/Source: Dinas Perkebunan Kabupaten Bengkulu Utara/Regional Office of Plantation of Bengkulu Utara

AGRICULTURE

Lanjutan Tabel/Continued Tabel 5.3.2

	Kecamatan <i>Subdistrict</i>	Kemiri <i>Candlenut</i>	Panili <i>Vanilla</i>	Pala <i>Nutmeg</i>
	(1)	(2)	(3)	(4)
1	Enggano	-	480	-
2	Kerkap	-	-	-
3	Hulu Palik	-	-	-
4	Air Napal	-	-	-
5	Air Besi	-	-	-
6	Tanjung Agung Palik	-	-	-
7	Arga Makmur	-	-	-
8	Arma Jaya	-	-	-
9	Lais	-	-	-
11	Batik Nau	-	-	-
12	Giri Mulya	-	-	-
10	Air Padang	-	-	-
13	Padang Jaya	5220	-	-
14	Ketahun	-	-	-
16	Napal Putih	-	-	-
17	Ulok Kupai	-	-	-
15	Pinang Raya	14040	-	-
18	Putri Hijau	-	-	-
19	Marga Sakti Sebelat	-	-	-
	Bengkulu Utara	19260	480	-

Sumber/Source: Dinas Perkebunan Kabupaten Bengkulu Utara/Regional Office of Plantation of Bengkulu Utara

Tabel 5.3.3 Jumlah Petani Perkebunan Menurut Kecamatan dan Jenis Tanaman di Kabupaten Bengkulu Utara(KK), 2017
Table 5.3.3 *Amount Of Plantation farmer by Subdistrict and Kind of Crops in Bengkulu Utara Regency(KK), 2017*

	Kecamatan Subdistrict	Karet Rubber	Kelapa Coconut	Kelapa Sawit Oil Palm	Kopi Robusta Coffee	Lada Pepper	Kakao Cocoa
	(1)	(2)	(3)	(4)	(5)	(6)	(7)
1	Enggano	51	690	-	318	69	690
2	Kerkap	802	390	315	241	-	1445
3	Air Napal	359	159	953	59	-	28
4	Air Besi	960	163	256	160	-	103
5	Hulu Palik	544	250	629	555	-	1490
6	Tanjung Agung Palik	436	89	277	103	-	300
7	Arga Makmur	662	343	940	181	-	61
8	Arma Jaya	710	183	198	278	15	148
9	Lais	1422	670	251	319	-	46
11	Batik Nau	3047	1456	4083	-	-	-
12	Giri Mulya	2880	2521	2432	-	-	-
10	Air Padang	680	-	1000	515	-	-
13	Padang Jaya	1362	1421	961	565	147	227
14	Ketahun	1674	1549	1593	207	-	47
16	Napal Putih	636	394	825	591	-	-
17	Ulok Kupai	1479	1227	2190	9	-	82
15	Pinang Raya	2856	2395	2148	171	10	38
18	Putri Hijau	2101	1484	2032	-	-	248
19	Marga Sakti Sebelat	1440	1229	1430	-	-	412
	Bengkulu Utara	24101	16658	22513	4790	241	5411

Sumber/Source: Dinas Perkebunan Kabupaten Bengkulu Utara/Regional Office of Plantation of Bengkulu Utara

Lanjutan Tabel/Continued Tabel 5.3.3

	Kecamatan Subdistrict	Kopi Arabica Coffe Arabica	Cengkeh Clove	Aren Sugar Palm	Kayu Manis Cinnamon	Pinang Areca Nut	Kapuk Kapok
	(1)	(2)	(3)	(4)	(5)	(6)	(7)
1	Enggano	-	154	-	-	222	28
2	Kerkap	-	-	-	-	-	-
3	Air Napal	-	-	-	-	40	-
4	Air Besi	-	-	-	-	-	-
5	Hulu Palik	-	-	-	-	-	-
6	Tanjung Agung Palik	-	-	-	-	-	-
7	Arga Makmur	-	-	-	-	-	-
8	Arma Jaya	12	-	-	-	-	-
9	Lais	-	-	-	-	97	-
10	Batik Nau	92	-	-	-	447	318
11	Giri Mulya	-	-	-	15	106	-
12	Air Padang	-	-	-	-	-	-
13	Padang Jaya	-	105	2	54	419	-
14	Ketahun	227	-	-	8	32	6
15	Napal Putih	-	-	-	-	-	-
16	Ulok Kupai-	-	-	-	-	-	-
17	Pinang Raya	155	11	-	9	83	19
18	Putri Hijau	2	-	-	-	903	-
19	Marga Sakti Sebelat	-	-	-	-	925	19
	Bengkulu Utara	488	27	2	86	3274	371

Sumber/Source: Dinas Perkebunan Kabupaten Bengkulu Utara/Regional Office of Plantation of Bengkulu Utara

Lanjutan Tabel/*Continued Tabel 5.3.3*

	Kecamatan <i>Subdistrict</i>	Kemiri <i>Candlenut</i>	Panili <i>Vanilla</i>	Pala <i>Nutmeg</i>
	(1)	(2)	(3)	(4)
1	Enggano	-	8	282
2	Kerkap	-	-	-
3	Hulu Palik	-	-	-
4	Air Napal	-	-	-
5	Air Besi	-	-	-
6	Tanjung Agung Palik	-	-	-
7	Arga Makmur	-	-	-
8	Arma Jaya	-	-	-
9	Lais	-	-	-
10	Batik Nau	-	-	-
11	Giri Mulya	-	-	-
12	Air Padang	-	-	-
13	Padang Jaya	139	-	251
14	Ketahun	33	-	-
15	Napal Putih	-	-	-
16	Ulok Kupai	-	-	-
17	Pinang Raya	33	-	5
18	Putri Hijau	-	-	-
19	Marga Sakti Sebelat	-	-	1
	Bengkulu Utara	205	8	6

Sumber/*Source*: Dinas Perkebunan Kabupaten Bengkulu Utara/*Regional Office of Plantation of Bengkulu Utara*

5.4 PETERNAKAN/LIVESTOCK

Populasi Ternak Menurut Kecamatan dan Jenis Ternak di Kabupaten Bengkulu Utara, 2017

Tabel 5.4.1
Table

Livestock Population by Subdistrict and Kind of Livestock in Bengkulu Utara Regency, 2017

	Kecamatan <i>Subdistrict</i>	Sapi Perah <i>Dairy Cattle</i>	Sapi Potong <i>Beef Cattle</i>	Kerbau <i>Buffalo</i>	Kuda <i>Horse</i>	Kambing <i>Goat</i>	Domba <i>Sheep</i>	Babi <i>Pig</i>
	(1)	(2)	(3)	(4)	(5)	(6)	(7)	(8)
1	Enggano	-	251	85	-	483	-	-
2	Kerkap	-	3462	20	-	3023	-	-
3	Air Napal	-	3850	2350	-	590	685	-
4	Air Besi	-	117	10	-	1690	164	-
5	Hulu Palik	-	2316	12	-	1246	-	-
6	Tanjung Agung Palik	-	446	43	-	351	-	-
7	Argamakmur	-	2610	305	-	512	-	370
8	Arma Jaya	-	600	30	-	830	-	245
9	Lais	-	568	68	-	65	23	-
10	Batik Nau	-	952	450	-	1176	328	-
11	Giri Mulya	-	1169	3	-	745	-	-
12	Air Padang	-	64	45	-	330	76	-
13	Padang Jaya	-	2575	-	-	2307	-	-
14	Ketahun	-	3255	130	-	930	135	105
15	Napal Putih	-	412	-	-	2127	130	-
16	Ulok Kupai	-	1230	20	-	2110	-	-
17	Pinang Raya	-	1220	105	-	525	205	130
18	Putri Hijau	-	5005	525	-	2760	-	75
19	Marga Sakti Sebelat	-	2394	802	-	-	-	-
	Bengkulu Utara	--	32496	5003	-	21800	1746	925

Sumber/Source: Dinas Tanaman Pangan, Hortikultura dan Peternakan Kabupaten Bengkulu Utara/Regional Office of Food Crops, Horticulture, and Livestock of Bengkulu Utara Regency

Tabel 5.4.2 Populasi Unggas Menurut Kecamatan dan Jenis Unggas di Kabupaten Bengkulu Utara, 2017
Table 5.4.2 *Poultry Population by Subdistrict and Kind of Poultry in Bengkulu Utara Regency, 2017*

	Kecamatan <i>Subdistrict</i>	Ayam Buras <i>Native Chicken</i>	Ayam Petelur <i>Layer</i>	Ayam Pedaging <i>Broiler</i>	Itik/Itik Manila <i>Duck/Muscovy Duck</i>
	(1)	(2)	(3)	(4)	(5)
1	Enggano	5310	-	-	372
2	Kerkap	12446	-	8500	50
3	Air Napal	7000	3100	82500	1650
4	Air Besi	3100	-	-	210
5	Hulu Palik	3767	1080	2400	353
6	Tanjung Agung Palik	15480	240	-	-
7	Argamakmur	25000	11200	200000	1000
8	Arma Jaya	28450	-	15800	1000
9	Lais	3000	-	-	240
10	Batik Nau	7968	-	-	118
11	Giri Mulya	22400	-	24200	-
12	Air Padang	94783	-	-	1579
13	Padang Jaya	28721	10000	10000	420
14	Ketahun	2250	-	1940	595
15	Napal Putih	2507	-	-	262
16	Ulok Kupai	19600	-	1800	230
17	Pinang Raya	2815	-	1250	415
18	Putri Hijau	18500	-	1000	600
19	Marga Sakti Sebelat	3774	-	240	86
	Bengkulu Utara	306871	25620	349630	9280

Sumber/Source: Dinas Tanaman Pangan, Hortikultura dan Peternakan Kabupaten Bengkulu Utara/Regional Office of Food Crops, Horticulture, and Livestock of Bengkulu Utara Regency

Tabel 5.4.3 Jumlah Ternak yang Dipotong Menurut Jenis Ternak di Kabupaten Bengkulu Utara, 2017
Livestock Slaughtered by Kind of Livestock in Bengkulu Utara Regency, 2017

Kabupaten Regency	Sapi Potong Beef Cattle	Kerbau Buffalo	Kuda Horse	Kambing Goat	Domba Sheep	Babi/Pig
(1)	(2)	(3)	(4)	(5)	(6)	(7)
2016	1 878	185	-	925	206	35
2017	1700	346	-	2437	240	100

Sumber/Source: Dinas Tanaman Pangan, Hortikultura dan Peternakan Kabupaten Bengkulu Utara/Regional Office of Food Crops, Horticulure, and Livestock of Bengkulu Utara Regency

5.5. PERIKANAN/FISHERY

Tabel
Table 5.5.1

Jumlah Rumah Tangga Perikanan Tangkap Menurut Kecamatan dan Subsektor di Kabupaten Bengkulu Utara, 2016 dan 2017
Number of Fish Capture Households by Subdistrict and Subsector in Bengkulu Utara Regency, 2016 and 2017

	Kecamatan Subdistrict	Perikanan Laut Marine Fisheries		Perairan Umum Inland Water		Jumlah Total	
		2016	2017	2016	2017	2016	2017
		(1)	(2)	(3)	(4)	(5)	(6)
1	Enggano	184	-	-	-	184	-
2	Kerkap	-	-	-	-	-	-
3	Air Napal	122	-	-	-	122	-
4	Air Besi	4	-	-	-	4	-
5	Hulu Palik	-	-	-	-	-	-
6	Tanjung Agung Palik	-	-	-	-	-	-
7	Arga Makmur	-	-	-	-	-	-
8	Arma Jaya	-	-	-	-	-	-
9	Lais	3	-	-	-	3	-
10	Batik Nau	88	-	-	-	88	-
11	Giri Mulya	-	-	-	-	-	-
12	Air Padang	-	-	-	-	-	-
13	Padang Jaya	-	-	-	-	-	-
14	Ketahun	28	-	-	-	28	-
15	Napal Putih	-	-	-	-	-	-
16	Ulok Kupai	-	-	-	-	-	-
17	Pinang Raya	-	-	-	-	-	-
18	Putri Hijau	81	-	-	-	81	-
19	Marga Sakti Sebelat	-	-	-	-	-	-
Bengkulu Utara		510	-	-	-	510	-

Sumber/Source: Dinas Perikanan Kabupaten Bengkulu Utara/ Regional Office of Fisheries of Bengkulu Utara Regency

Tabel 5.5.2 **Produksi Perikanan Tangkap Menurut Kecamatan dan Subsektor di Kabupaten Bengkulu Utara (ton), 2016 dan 2017**
Table 5.5.2 **Production of Fish Capture by Subdistrict and Subsector in Bengkulu Utara Regency (ton), 2016 and 2017**

	Kecamatan Subdistrict	Perikanan Laut Marine Fisheries		Perairan Umum Inland Water		Jumlah	Total
		2016	2017	2016	2017	2016	2017
	(1)	(2)	(3)	(4)	(5)	(6)	(7)
1	Enggano	1765.37	1941.905	-	-	1765.37	1941.905
2	Kerkap	-	-	-	-	-	-
3	Air Napal	2508.55	2759.405	-	-	2508.55	2759.405
4	Air Besi	30.39	33.429	-	-	30.39	33.429
5	Hulu Palik	-	-	-	-	-	-
6	Tanjung Agung Palik	-	-	-	-	-	-
7	Arga Makmur	-	-	-	-	-	-
8	Arma Jaya	-	-	-	-	-	-
9	Lais	28.75	31.625	-	-	28.75	31.625
10	Batik Nau	891.64	98.604	-	-	891.64	98.604
11	Giri Mulya	-	-	-	-	-	-
12	Air Padang	-	-	-	-	-	-
13	Padang Jaya	-	-	-	-	-	-
14	Ketahun	129.22	142.142	-	-	129.22	142.142
15	Napal Putih	-	-	-	-	-	-
16	Ulok Kupai	-	-	-	-	-	-
17	Pinang Raya	-	-	-	-	-	-
18	Putri Hijau	608.17	668.987	-	-	608.17	668.987
19	Marga Sakti Sebelat	-	-	-	-	-	-
	Bengkulu Utara	5866.53	5962.09	-	-	5866.53	5962.09

Sumber/Source: Dinas Perikanan Kabupaten Bengkulu Utara/ Regional Office of Fisheries of Bengkulu Utara Regency

Tabel 5.5.3 Jumlah Rumah Tangga Perikanan Budidaya Menurut Kecamatan dan Jenis Budidaya di Kabupaten Bengkulu Utara, 2017
Number of Aquaculture Households by Subdistrict and Type of Aquaculture in Bengkulu Utara Regency, 2017

	Kecamatan Subdistrict	Budidaya Laut Marine Culture	Tambak Brackish Water Pond	Kolam Fresh Water Pond	Keramba Cage	Jaring Apung Floating Cage Net	Sawah Paddy Field
	(1)	(2)	(3)	(4)	(5)	(6)	(7)
1	Enggano	-	-	-	-	-	-
2	Kerkap	-	-	164	-	-	-
3	Air Napal	-	1	69	-	-	-
4	Air Besi	-	1	38	-	-	-
5	Hulu Palik	-	-	92	-	-	-
6	Tanjung Agung Palik	-	-	34	-	-	-
7	Arga Makmur	-	-	547	-	-	-
8	Arma Jaya	-	-	124	-	-	-
9	Lais	-	-	64	-	-	-
10	Batik Nau	-	-	51	-	-	-
11	Giri Mulya	-	-	29	-	-	-
12	Air Padang	-	-	-	-	-	-
13	Padang Jaya	-	-	1324	-	-	-
14	Ketahun	-	-	295	-	-	-
15	Napal Putih	-	-	22	-	-	-
16	Ulok Kupai	-	-	-	-	-	-
17	Pinang Raya	-	-	-	-	-	-
18	Putri Hijau	-	-	62	-	-	-
19	Marga Sakti Sebelat	-	-	-	-	-	-
	Bengkulu Utara	-	2	2915	-	-	-

Sumber/Source: Dinas Perikanan Kabupaten Bengkulu Utara/ Regional Office of Fisheries of Bengkulu Utara Regency

AGRICULTURE

Jumlah Produksi Perikanan Budidaya Menurut Kecamatan dan Jenis Budidaya di Kabupaten Bengkulu Utara (Ton), 2017

Tabel 5.5.4
Table

Number of Production of Aquaculture Households by Subdistrict and Type of Aquaculture in Bengkulu Utara Regency (ton), 2017

	Kecamatan Subdistrict	Mas Carp	Nila Nile Tilapia	Gurame Gourami	Patin Irisdecent Shark	Lele Catfish	Lainnya Others
	(1)	(2)	(3)	(4)	(5)	(6)	(7)
1	Enggano	-	-	-	-	-	-
2	Kerkap	341.35	988.13	71.86	125.76	233.56	35.93
3	Air Napal	3.68	10.65	0.77	1.36	2.52	0.039
4	Air Besi	23.05	66.73	4.85	8.49	15.77	2.43
5	Hulu Palik	37.63	108.94	7.92	13.87	25.75	3.96
6	Tanjung Agung Palik	5.21	15.08	1.10	1.92	3.56	0.55
7	Arga Makmur	780.13	2258.26	164.24	287.41	533.77	82.12
8	Arma Jaya	25.14	72.76	5.29	9.26	17.2	2.65
9	Lais	1.53	4.42	0.32	0.56	105	0.16
10	Batik Nau	5.76	16.68	1.21	2.12	3.94	0.61
11	Giri Mulya	1.6	4.62	0.34	0.59	1.09	0.17
12	Air Padang	-	-	-	-	-	-
13	Padang Jaya	1220.84	3534.02	257.02	449.78	853.31	128.51
14	Ketahun	8.61	24.92	1.81	3.17	5.89	0.91
15	Napal Putih	0.62	1.81	0.13	0.23	0.43	0.07
16	Ulok Kupai	-	-	-	-	-	-
17	Pinang Raya	-	-	-	-	-	-
18	Putri Hijau	0.49	1.41	0.10	0.18	0.33	0.05
19	Marga Sakti Sebelat						
	Bengkulu Utara	2455.64	7108.43	516.96	981.92	1784.12	258.159

Sumber/Source: Dinas Perikanan Kabupaten Bengkulu Utara/ Regional Office of Fisheries of Bengkulu Utara Regency

Tabel 5.5.5 Luas Wilayah Potensi Rumah Tangga Perikanan Budidaya Menurut Kecamatan dan Jenis Budidaya di Kabupaten Bengkulu Utara (Ha), 2017
Table 5.5.5 Total Area of Aquaculture Households by Subdistrict and Type of Aquaculture in Bengkulu Utara Regency (hectar), 2017

	Kecamatan Subdistrict	Tambak Brackish Water Pond	Kolam Fresh Water Pond	Keramba Cage	Jaring Apung Floating Cage Net	Sawah Paddy Field
	(1)	(2)	(3)	(4)	(5)	(6)
1	Enggano	-	-	-	-	-
2	Kerkap	-	-	-	-	-
3	Air Napal	205.71	65.83	15.75	14.79	24.91
4	Air Besi	154.53	11.37	7.79	10.63	81.42
5	Hulu Palik	-	74.42	97.23	103.94	84.82
6	Tanjung Agung Palik	-	263.84	-	-	48.12
7	Arga Makmur	-	115.74	17.64	15.64	97.23
8	Arma Jaya	-	253.74	-	-	102.84
9	Lais	207.46	94.8	5.38	7.6	26.93
10	Batik Nau	334.64	201.53	9.73	15.43	27.72
11	Giri Mulya	-	395.77	45.74	49.64	38.28
12	Air Padang	-	-	-	-	-
13	Padang Jaya	-	864.52	20.63	25.31	58.93
14	Ketahun	487.74	1082.81	23.75	27.64	68.41
15	Napal Putih	-	956.71	42.33	56.75	31.75
16	Ulok Kupai	-	408.64	-	-	28.37
17	Pinang Raya	-	-	-	-	-
18	Putri Hijau	505.13	1221.24	-	-	73.82
19	Marga Sakti Sebelat	-	-	-	-	-
	Bengkulu Utara	1895.21	7137.24	356	407.8	890.65

Sumber/Source: Dinas Perikanan Kabupaten Bengkulu Utara/ Regional Office of Fisheries of Bengkulu Utara Regency

Tabel 5.5.6 Jumlah Perahu/Kapal Menurut Kecamatan dan Jenis Kapal di Kabupaten Bengkulu Utara, 2017
Table *Number of Fishing Boats by Subdistrict and Type of Boat in Bengkulu Utara Regency, 2017*

	Kecamatan <i>Subdistrict</i>	Perahu Tanpa Motor <i>Nonpowered Boat</i>	Perahu Motor Tempel <i>Outboard Motorboat</i>	Kapal Motor <i>Inboard Motorboat</i>
	(1)	(2)	(3)	(4)
1	Enggano	41	143	-
2	Kerkap	-	-	-
3	Air Napal	23	-	99
4	Air Besi	-	-	-
5	Hulu Palik	-	4	-
6	Tanjung Agung Palik	-	-	-
7	Arga Makmur	-	-	-
8	Arma Jaya	-	-	-
9	Lais	-	3	-
10	Batik Nau	5	83	-
11	Giri Mulya	-	-	-
12	Air Padang	-	-	-
13	Padang Jaya	-	-	-
14	Ketahun	4	28	-
15	Napal Putih	-	-	-
16	Ulok Kupai	-	-	-
17	Pinang Raya	-	-	-
18	Putri Hijau	-	81	-
19	Marga Sakti Sebelat	-	-	-
	Bengkulu Utara	73	342	99

Sumber/Source: Dinas Perikanan Kabupaten Bengkulu Utara/Regional Office of Fisheries of Bengkulu Utara Regency

5.6. KEHUTANAN /FORESTRY

Tabel 5.6.1 **Luas Hutan Menurut Fungsinya Kabupaten Bengkulu Utara (Ha), 2017**
Table 5.6.1 **The area of Forest by Function in Bengkulu Utara Regency (Ha), 2017**

Uraian <i>Discription</i>	Luas Hutan <i>Total Area</i>
(1)	(4)
A. Kawasan Suaka Alam/ <i>Sanctuary Reserve Area</i>	
- Taman Nasional <i>National Parks</i>	7973.56
- Cagar Alam <i>Nature Preserve</i>	2656.91
- Taman Wisata Alam <i>Natural Park</i>	6496.27
- Taman Buru/ <i>Game Hunting Park</i>	7754.79
- Taman Hutan Raya <i>Forest Park</i>	-
B. Hutan Lindung <i>Protection Forest</i>	40821.36
C. Hutan Produksi Terbatas/ <i>Limited Production Forest</i>	45305.98
D. Hutan Produksi Tetap <i>Permanent Production Forest</i>	9762.60
E. Konservasi/ <i>Conservation</i>	8877.25

Sumber : Dinas Kehutanan Provinsi Bengkulu
 Source : *The Forest Service of Bengkulu Province*

Tabel 5.6.2 **Produksi Kayu di Kabupaten Bengkulu Utara menurut Jenis Kayu, 2014-2017**
The Production of Timber in Bengkulu Utara Regency by Type of Logs (M³), 2014-2017

Jenis Kayu Type of Timber	2014	2015	2016	2017
(1)	(2)	(4)	(5)	(6)
Kayu Bulat / Logs	6 599,16	6 690,26	893,05 ³	-
Kayu Gergajian / Sawn Timber	224,23	695,98	873,18	-
Jumlah/Total	6 823.39	7 386.24	766.23 ⁴	

Sumber : Dinas Kehutanan Provinsi Bengkulu
 Source : The Forest Service of Bengkulu Province

INDUSTRI, PERTAMBANGAN DAN ENERGI

Industry, Mining and Energy



PENGGUNAAN LISTRIK DI BENGKULU UTARA

ELECTRICITY UTILIZING
IN BENGKULU UTARA



<https://bengkuluutarakab.bps.>

PENJELASAN TEKNIS

TECHNICAL NOTES

- | | |
|---|---|
| <p>1. Pengumpulan data industri besar dan sedang dilakukan melalui Survei Industri Besar dan Sedang yang dilaksanakan setiap tahun secara lengkap (sensus) sejak tahun 1975. Survei Industri Besar dan Sedang mencakup semua perusahaan industri yang mempunyai tenaga kerja 20 orang atau lebih dengan menggunakan kuesioner II A.</p> | <p>1. <i>Data collection of large and medium scale manufacturing is conducted through The Large and Medium Manufacturing Establishment Survey that has been done annually for all industries (census) since 1975. Large and Medium Manufacturing Establishment Survey covers all manufactures/industries with 20 workers or more by questionnaire II A.</i></p> |
| <p>2. Klasifikasi industri yang digunakan dalam survei ini berdasar kepada Klasifikasi Baku Lapangan Usaha Indonesia (KBLI). KBLI adalah klasifikasi lapangan usaha yang berdasar kepada <i>International Standard Industrial Classification of All Economic Activities</i> (ISIC) revisi 4 yang telah disesuaikan dengan kondisi Indonesia.</p> | <p>2. <i>The industrial clasification adopted in this survey refers to the Klasifikasi Baku Lapangan Usaha Indonesia (KBLI). KBLI is classification of economic activities based on the International Standard Industrial Classification of All Economic Activities (ISIC rev 4) that has been modified according to the local condition in Indonesia.</i></p> |
| <p>3. Industri manufaktur adalah suatu kegiatan ekonomi yang melakukan kegiatan mengubah suatu barang dasar secara mekanis, kimia, atau dengan tangan sehingga menjadi barang jadi/setengah jadi, dan atau barang yang kurang nilainya menjadi barang yang lebih tinggi nilainya, dan sifatnya lebih dekat kepada pemakai akhir. Termasuk dalam</p> | <p>3. <i>Manufacturing industry is defined as an economic activity processing basic goods mechanically, chemicals or manually into final or intermediate goods. It is also defined as processing of lower value goods into higher value goods as final or intermediate products. The activities also include services for manufacturing and assembling.</i></p> |

INDUSTRY, MINING, ENERGY, AND CONSTRUCTION

kegiatan ini adalah jasa industri dan pekerjaan perakitan.

4. **Jasa industri** adalah kegiatan industri yang melayani keperluan pihak lain. Pada kegiatan ini bahan baku disediakan oleh pihak lain sedangkan pihak pengolah hanya melakukan pengolahannya dengan mendapat imbalan sebagai balas jasa (upah maklon).
4. *Services for manufacturing* is defined as a manufacturing activity which serving other manufacturing establishments. In this case, raw materials are supplied by others while the workers are paid as a compensation for processing raw materials.
5. **Perusahaan atau usaha industri** adalah suatu unit (kesatuan) usaha yang melakukan kegiatan ekonomi, bertujuan menghasilkan barang atau jasa, terletak pada suatu bangunan atau lokasi tertentu, dan mempunyai catatan administrasi tersendiri mengenai produksi dan struktur biaya serta ada seorang atau lebih yang bertanggung jawab atas usaha tersebut.
5. *A manufacturing establishment* is defined as a production unit engaged in economic activity, producing goods or services, located in a building or in a certain location, keeping a business record concerning the production and cost structure, and having a person or more that are responsible to those activities.
6. Industri manufaktur dikelompokkan ke dalam 4 golongan berdasarkan banyaknya pekerja, yaitu: industri besar (100 orang pekerja atau lebih), industri sedang/menengah (20–99 orang pekerja), industri kecil (5–19 orang pekerja), dan industri mikro (1–4 orang pekerja).
6. *Manufacturing industries* are categorized into four groups, based on the number of employees: large scale manufacturing (100 employees or more), medium scale manufacturing (20–99 employees), small scale manufacturing (5–19 employees), and micro industry (1–4 employees).
7. Pelanggan adalah individu atau
7. *Customers* are individuals or

kelompok, baik rumah tangga, perusahaan atau institusi non-profit yang membeli air bersih dari perusahaan air bersih.

groups, whether household, company or non-profit institutions that buy water supply from water supply establishment.

8. Air disalurkan adalah volume air bersih dari perusahaan air bersih

8. *Distributed water is the volume of water supply from watersupply establishment.*

<https://bengkuluutarakab.bps.>

ULASAN

DESCRIPTION

Peranan sektor industri pengolahan dalam perekonomian Kabupaten Bengkulu Utara cukup tinggi. Hal itu terungkap dari cukup besarnya peranan sektor industri pengolahan dalam PDRB Kabupaten Bengkulu Utara. Selama kurun waktu 2012-2017 peranan sektor industri pengolahan dalam PDRB lebih dari 8 persen per tahun, mencapai 8.75% pada tahun 2016.

Peranan subsektor pertambangan dan penggalian menempati posisi kedua terbesar dalam PDRB Kabupaten Bengkulu Utara. Sumbangsih sektor ini selalu menempati peringkat kedua sejak kurun waktu 2011 sampai 2017. Pada tahun 2017, distribusi sektor pertambangan dan penggalian mencapai 10,20 % pada PDRB Kab. Bengkulu Utara. Besarnya peranan subsektor pertambangan dan penggalian dalam perekonomian disebabkan cukup optimalnya eksploitasi bahan-bahan tambang yang terkandung di bumi Kabupaten Bengkulu Utara .

Batubara merupakan bahan tambang unggulan pada subsektor pertambangan dan penggalian di Kabupaten Bengkulu Utara. Hingga kini produksi batu bara di Kabupaten Bengkulu Utara mencapai 2669725.51

The role of the manufacturing sector in the economy of Bengkulu Utara Regency is relatively high. It is revealed from the quite important role of the manufacturing sector in the GRDP of Bengkulu Utara Regency. During the period 2012-2017, the role of the processing industry sector in GRDP is more than 8 percent per year, 8.75 % at 2016.

Mining and quarrying subsector occupies the second largest position in GRDP of Bengkulu Utara Regency at 2011 – 2017. This distribution as much as 10.20 % in 2017. The crucial role of mining and quarrying subsectors in the economy are caused by quite optimum exploitation of mineral deposits in Bengkulu Utara Regency.

Coal is the featured material on mining and quarrying subsectors in Bengkulu Utara Regency. Until now, coal production in Bengkulu Utara Regency reaches 2669725.51 tons. Coals in Bengkulu Utara Regency are generally intended for export and for domestic market. The total volume of coal export in Bengkulu Utara Regency in 2017 reaches 893148.90 tons

Households are the largest customers as well as consumers of clean water in Bengkulu Utara Regency. The

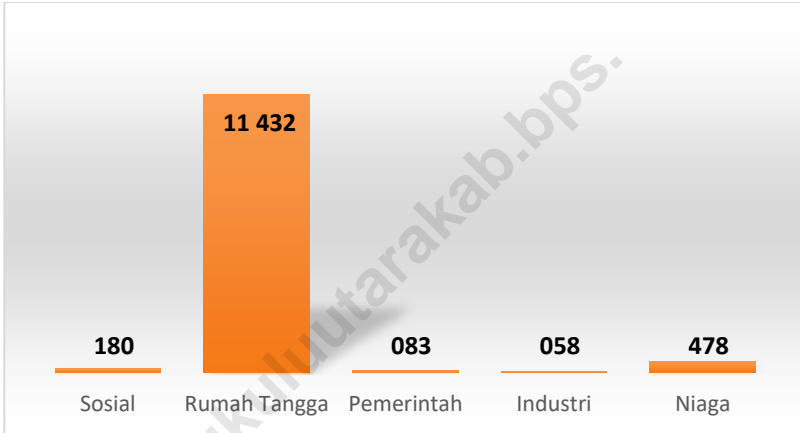
INDUSTRY, MINING, ENERGY, AND CONSTRUCTION

ton. Batubara Kabupaten Bengkulu Utara umumnya ditujukan untuk domestic dan ekspor. Total volume ekspor batubara Kabupaten Bengkulu Utara pada tahun 2017 mencapai 893148.90 ton.

Rumah tangga adalah pelanggan PDAM atau konsumen PDAM terbesar di Kabupaten Bengkulu Utara. Jumlah rumah tangga pelanggan PDAM pada tahun 2017 mencapai 11.432 rumah tangga atau sebesar 93,46 persen dari seluruh pelanggan PDAM di Kabupaten Bengkulu Utara.

number of household clean water customers in 2017 reached 11.432 households or 93.46 percent of all the clean water customers in Bengkulu Utara Regency.

Gambar 9 Jumlah Pelanggan Air Minum di Kabupaten Bengkulu Utara ,
Picture **2017**
Number of Drinking Water Customer Bengkulu Utara
Regency, 2017



INDUSTRY, MINING, ENERGY, AND CONSTRUCTION

6.1 INDUSTRI/INDUSTRY

Tabel
Table 6.1.1

Jumlah Industri Kecil Menengah, Tenaga Kerja, Investasi dan Nilai Produksi di Kabupaten Bengkulu Utara, 2017
Number of Small and Medium Industry, Employees, investment, and Production Value in Bengkulu Utara Regency, 2017

	Jenis Usaha <i>Industrial Classification</i>	Unit Usaha/ <i>Establishments</i> Unit	Tenaga Kerja / <i>Employee</i>	Nilai (000)	
				Investasi <i>Investment</i>	Nilai Produksi <i>Production Value</i>
	(1)	(2)	(3)	(4)	(5)
1	Air Minum Isi Ulang	34	60	856500	2224500
2	Bak Mobil Truk	1	3	5000	150000-
3	Batako dan Industri dari Semen	24	67	424500	2984100
4	Batik Basurek	1	3	5000	7800
5	Batu Bata	58	168	656500	3241100
6	Bengkel Las	24	58	801000	2976000
7	Bengkel Las dan Bubut	13	29	364500	1291200
8	Bengkel Mobil/Motor	307	582	8072450	19890668
9	Foto dan Video Shooting	20	32	410000	305500
10	Gorden	9	19	705000	717000
11	Gula Aren	5	11	18000	314000
12	Gula Kelapa	131	233	463750	3417988
13	Gula Tebu	1	2	12000	18000
14	Ikan Asin	8	28	113300	1226400
15	Industri Perkapalan	5	12	105000	375500
16	Kayu Gergajian	66	229	4275000	17127500-
17	Kerajinan Bambu	75	134	226740	1004758
18	Kerajinan Batu Akik	55	63	352700	1534600
19	Kerajinan Emas	18	23	2690000	9209000
20	Kerajinan Kayu	2	4	10000	30000
21	Kerajinan Kertas				

INDUSTRI, PERTAMBANGAN, ENERGI, DAN KONSTRUKSI

Lanjutan Tabel 6.1.1

	Jenis Usaha <i>Industrial Classification</i>	Unit Usaha/ <i>Establishments Unit</i>	Tenaga Kerja / Employee	Nilai (000)	
				Investasi <i>Investment</i>	Nilai Produksi <i>Production Value</i>
	(1)	(2)	(3)	(4)	(5)
22	Kerajinan Sabut Kelapa	2	4	2500	14800
23	Kopi Bubuk	57	150	501600	2459932
24	Kue Basah	19	38	133700	378000
25	Makanan Ringan	147	424	944050	5264550
26	Meubel Kayu	164	397	3649500	14835800
27	Minuman Herbal	2	2	1000	24000
28	Obat Tradisional	5	10	66000	156000
29	Pandai Besi	25	51	204000	914000
30	Pemecah Batu/ Penggilingan Batu	6	34	424000	1202500
31	Penggilingan (beras,kopi,cabe)	3	7	35000	80000
32	Penggilingan Daging dan Mie	1	4	150000	225000
33	Penggilingan Jagung	6	13	72000	130850
34	Penggilingan Kopi	7	15	86000	141000
35	Meubel Rotan	7	16	181000	704500
36	Penggilingan Padi	95	239	1945000	10284895
37	Penggilingan Tepung	1	2	4500	150000
38	Pengolahan Limbah Pabrik	3	11	175000	289000
39	Penjahit Pakaian / Konveksi	95	224	3081500	10897625
40	Penyulingan Nilam	2	6	24000	185000
41	Percetakan dan Sablon	43	124	2906370	4918000
42	Servis Elektronik	9	14	256900	244120
43	Sofa dan Jok Kendaraan	3	5	15500	134000
44	Sulaman Benang	1	6	5000	21600
45	Tahu Tempe	136	374	2009205	13306200
46	Vulkanisir Ban	2	3	90000	215000
47	Alas Kaki	1	1	10000	30000
	Jumlah	1700	3935	37543265	135255986

6.2 ENERGI/ENERGY

Daya Terpasang, Produksi, dan Distribusi Listrik PT. PLN (Persero) pada Cabang/Ranting PLN di Kabupaten Bengkulu Utara, 2015-2017

Tabel
Table 6.2.1 *Installed Capacity, Production, and Distribution of Electricity of State Electricity Company at Branch Level in Bengkulu Utara Regency, 2015–2017*

Tahun/ Years	Daya Terpasang Installed Capacity (va)	Produksi Listrik Production (KWh)	Listrik Terjual Electricity Sold (KWh)	Dipakai Sendiri Own Usage (KWh)	Susut/Hilang Shrunked (KWh)
(1)	(2)	(3)	(4)	(5)	(6)
2015	51753980	92895892	73681865	83606	20.59
2016	56697230	100504097	82626299	90454	17.70
2017	60353260	8330917.26	7209332	1179450.44	14.16

Sumber/Source: PT PLN (Persero) Wilayah Sumatera Selatan, Jambi dan Bengkulu Area Bengkulu/PT PLN (Persero) of State Electricity Company Region South Sumatera, Jambi and Bengkulu, Bengkulu Area

Tabel
Table

6.2.2

Jumlah Pelanggan Listrik Menurut Kecamatan di Kabupaten Bengkulu Utara, 2017
Number of Registered Electricity Costumers by Subdistrict in Bengkulu Utara Regency, 2017

Kecamatan Subdistrict		2017
(1)		(6)
1	Enggano	512
2	Kerkap	243
3	Air Napal	150
4	Air Besi	80
5	Hulu Palik	61
6	Tanjung Agung Palik	29
7	Arga Makmur	572
8	Arma Jaya	10
9	Lais	365
10	Batik Nau	184
11	Giri Mulya	172
12	Air Padang	72
13	Padang Jaya	273
14	Ketahun	1269
15	Napal Putih	340
16	Ulok Kupai	53
17	Pinang Raya	80
18	Putri Hijau	5
19	Marga Sakti Sebelat	323
Bengkulu Utara		6810

Sumber/Source: PT PLN (Persero) Wilayah Sumatera Selatan, Jambi dan Bengkulu Area Bengkulu/PT PLN (Persero) of State Electricity Company Region South Sumatera, Jambi and Bengkulu, Bengkulu Area

INDUSTRY, MINING, ENERGY, AND CONSTRUCTION

Tabel 6.2.3 Jumlah Pelanggan dan Air yang Disalurkan Menurut Pelanggan di Kabupaten Bengkulu Utara, 2017
Table *Number of Customer and Distributed Clean Water by Type of Customers in Bengkulu Utara Regency, 2017*

Jenis Pelanggan Type of Customers	Pelanggan Customers	Air yang Terjual Distributed Water(m ³)	Nilai (rupiah) Value (rupiahs)
(1)	(2)	(3)	(4)
Sosial/Social	180	50834	135561000
Rumah Tangga/Household	11432	2610656	10511246250
Instansi Pemerintah Government Institution	83	111528	1022261484
Niaga/Trade	478	128398	674617400
Industri/Industry	58	17127	95876825
Khusus/Exclusive	-	-	-
Jumlah/Total	12231	2918543	12439562959

Sumber/Source: Perusahaan Daerah Air Minum (PDAM) Bengkulu Utara/Tirta Raflesia Clean Water Regional State of Bengkulu Utara Regency

6.3. PERTAMBANGAN/MINING

Tabel
Table **6.3.1** **Jumlah Produksi Batubara dirinci per bulan di Kabupaten Bengkulu Utara, 2017**
Number of Production of Coal by Month in North Bengkulu Utara Regency, 2017

	Bulan Month	Batu Bara (Ton)/ Coal (Ton)
	(1)	(2)
1	Januari	272278.62
2	Februari	193799.44
3	Maret	289683.29
4	April	249180.84
5	Mei	265333.58
6	Juni	191684.51
7	Juli	231450.25
8	Agustus	178806.99
9	September	264664.28
10	Oktober	141787.98
11	November	124897.05
12	Desember	266158.68
	Bengkulu Utara	2669725.51

Sumber/Source: Dinas Energi dan Sumber Daya Mineral Provinsi Bengkulu/Representative Office of Mining and Energy Department of Bengkulu Province

INDUSTRY, MINING, ENERGY, AND CONSTRUCTION

Tabel 6.3.2 **Penjualan Batubara yang di Eksport dan dalam Negeri dirinci per bulan di Kabupaten Bengkulu Utara, 2017**
Table 6.3.2 **Number of Production of Coal by Month in North Bengkulu Utara Regency, 2017**

Bulan Month	(Ton)		
	Dalam Negeri/ Domestik	Luar Negeri/ Export	Jumlah
(1)	(2)		
1 Januari	155214.89	51667.69	206882.58
2 Februari	184891.53	26231.07	211122.60
3 Maret	49554.65	86695.32	136249.97
4 April	89426.91	91146.26	180573.17
5 Mei	141353.03	80705.12	222058.15
6 Juni	142268.94	63797.81	202066.75
7 Juli	88509.71	93955.25	182464.96
8 Agustus	118782.22	62302.30	181084.52
9 September	105782.66	100071.46	205854.12
10 Oktober	119717.17	66520.95	186238.13
11 November	59971.12	59540.57	119511.69
12 Desember	95514.05	110515.10	206029.15
Bengkulu Utara	1350986.88	893148.90	2244135.78

Sumber/Source: Dinas Energi dan Sumber Daya Mineral Provinsi Bengkulu/Representative Office of Mining and Energy Department of Bengkulu Province

PERDAGANGAN

TRADE

7

Jenis Perusahaan Di Bengkulu Utara

(Type of Companies in Bengkulu Utara)

Perseroan Terbatas
(Publicly Traded)



74

Meningkat
(Increase)

CV / Firma
(Limited/General Partnership)



123

Menurun
(Decrease)

Koperasi
(Cooperative)



16

Menurun
(Decrease)

Perorangan
(Individual)



217

Menurun
(Decrease)

Lainnya
(Others)



12

Menurun
(Decrease)



<https://bengkuluutarakab.bps.>

PENJELASAN TEKNIS

1. Koperasi adalah badan hukum yang berdasarkan atas asas kekeluargaan yang anggotanya terdiri dari orang perorangan atau badan hukum dengan tujuan untuk mensejahterakan anggotanya

TECHNICAL NOTES

1. *Cooperative is a legal entity based on principle of kinship which its member consist of individual or legal entity in order to welfare their members*

<https://bengkuluutarakab.bps.>

ULASAN**DESCRIPTION**

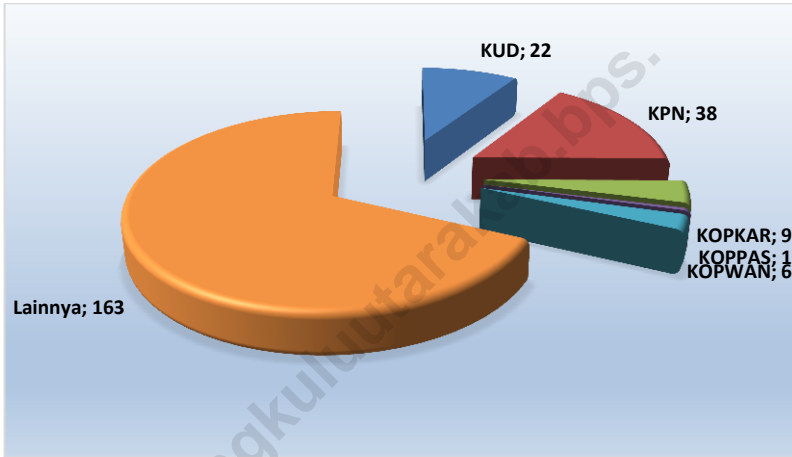
Jumlah Perusahaan menurut bentuk badan hukum di Kabupaten Bengkulu Utara pada tahun 2017 didominasi oleh perusahaan perseorangan, sebanyak 207 perusahaan, menyusul cv/ firma sebanyak 123. Jumlah ini mengalami penurunan dari tahun sebelumnya, dari 541 perusahaan menjadi 442 perusahaan pada tahun 2017.

Pada Tahun 2017, jumlah koperasi di Kabupaten Bengkulu Utara 239 koperasi, terdiri dari 22 KUD, 38 KPN, kopkar 9, dan yang paling sedikit adalah koppas 1, lainnya 163, sedangkan koperasi non KUD berjumlah 217 buah.

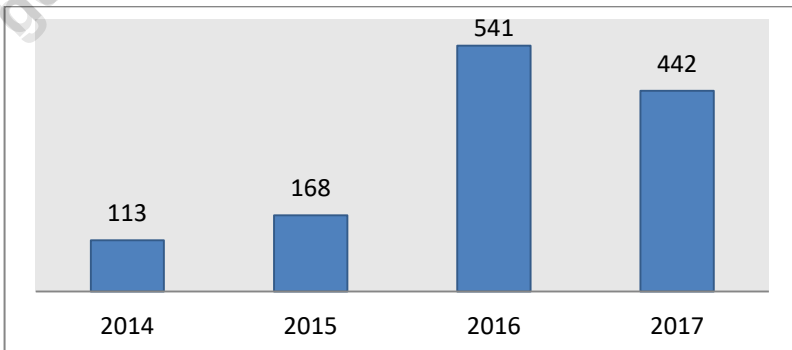
Companies in Bengkulu Utara regency in 2017 dominated by individual company which is 301 and CV/Firma as much as 149. This number decreased from 541 companies to 442 companies in 2017.

Number of KUD cooperative is 22, KPN (38), Kopkar (9), Koppas (1) and the others (15063). while in 2016 Non KUD cooperative are 217.

Gambar 10 Jumlah Koperasi Menurut Jenis Koperasi di Kabupaten Bengkulu Utara, 2017
Picture **Number of Cooperatives by Type in Bengkulu Utara Regency, 2017**



Gambar 11 Jumlah Perusahaan di Kabupaten Bengkulu Utara, 2014–2017
Picture **Number of Companies in Bengkulu Utara Regency, 2014–2017**



7.1 PERDAGANGAN

Tabel 7.1.1 Jumlah Perusahaan Menurut Bentuk Badan Hukum di Kabupaten Bengkulu Utara, 2015–2017
Table *Number of Companies by Type of Business Entity in Bengkulu Utara Regency, 2015-2017*

Tipe Badan Hukum <i>Type of Business Entity</i>	2015	2016	2017
(1)	(5)	(6)	
Perseroan Terbatas	14	55	74
CV/Firma	19	149	123
Koperasi	3	23	16
Perorangan	132	301	217
Lainnya	-	13	12
Jumlah/Total	168	541	442

Sumber/Source: Dinas Penanaman Modal Kab. Bengkulu Utara

Jumlah Koperasi Menurut Jenis Koperasi Per Kecamatan di Kabupaten Bengkulu Utara, 2017
Number of Cooperatives by Type of Cooperative and Subdistrict in Bengkulu Utara Regency, 2017

Kecamatan Subdistrict	KUD	KPN	KOPKAR	KOPPAS	KOPWAN	Lainnya Other	Jumlah Total
(1)	(2)	(3)	(4)	(5)	(6)	(7)	(8)
1 Enggano	3	0	0	0	0	3	6
2 Kerkap	1	1	1	0	0	1	4
3 Air Napal	0	0	0	0	0	3	3
4 Air Besi	0	0	0	0	1	1	2
5 Hulu Palik	0	1	0	0	0	2	3
6 Tanjung Agung Palik	0	0	0	0	0	2	2
7 Arga Makmur	2	30	2	1	1	57	93
8 Arma Jaya	0	1	0	0	0	6	7
9 Lais	0	1	0	0	0	0	1
10 Batik Nau	2	0	0	0	0	2	4
11 Giri Mulya	2	1	0	0	1	5	9
12 Air Padang	0	0	0	0	0	2	2
13 Padang Jaya	5	1	0	0	3	27	36
14 Ketahun	1	2	0	0	0	14	17
15 Napal Putih	1	0	1	0	0	3	5
16 Ulok Kupai	0	0	0	0	0	4	4
17 Pinang Raya	3	0	2	0	0	8	13
18 Putri Hijau	2	0	3	0	0	17	22
19 Marga Sakti Sebelat	0	0	0	0	0	6	6
Bengkulu Utara	22	38	9	1	6	163	239

Sumber/Source: Dinas Koperasi dan UKM Kabupaten Bengkulu Utara/ Departement Of Cooperative UKM of Bengkulu Utara Regency

Tabel
Table 7.1.3

Jumlah Koperasi Menurut Non KUD Berbadan Hukum Per Kecamatan di Kabupaten Bengkulu Utara, 2017
Number of Non KUD Cooperatives by Subdistrict in Bengkulu Utara Regency, 2017

	Kecamatan Subdistrict	Non KUD	Anggota	Simpanan (Rp. 000)	Cadangan (Rp. 000)
	(1)	(2)	(3)	(4)	(5)
1	Enggano	3	339	2838774	2177991
2	Kerkap	3	485	1633311	2014561
3	Air Napal	3	176	224612	1759335
4	Air Besi	2	64	90158	1063521
5	Hulu Palik	3	138	292692	2370877
6	Tanjung Agung Palik	2	94	128276	305115
7	Arga Makmur	91	8374	22227357	48549503
8	Arma Jaya	7	247	361083	2115237
9	Lais	1	218	559249	587586
10	Batik Nau	2	306	1763594	408793
11	Giri Mulya	7	609	2834248	243942
12	Air Padang	2	57	184959	875125
13	Padang Jaya	31	3982	939016	34118128
14	Ketahun	16	1381	5441124	5992775
15	Napal Putih	4	268	2135932	1069022
16	Ulok Kupai	4	142	1401687	1250665
17	Pinang Raya	1	841	4297390	10655400
18	Putri Hijau	20	2913	46173593	25890735
19	Marga Sakti Sebelat	6	238	1034979	2106258
	Bengkulu Utara	217	20872	94562034	145741569

Sumber/Source: Dinas Koperasi dan UKM Kabupaten Bengkulu Utara/ Departement Of Cooperative UKM of Bengkulu Utara Regency

Jumlah Anggota Koperasi Menurut Jenis Koperasi Per Kecamatan di Kabupaten Bengkulu Utara, 2017

Tabel
Table 7.1.4

Number of members Cooperatives by Type of Cooperative and Subdistrict in Bengkulu Utara Regency, 2017

	Kecamatan Subdistrict	KUD	KPN	KOPKAR	KOPPAS	KOPWAN	Lainnya Other	Jumlah Total
	(1)	(2)	(3)	(4)	(5)	(6)	(7)	(8)
1	Enggano	123	0	0	0	0	216	339
2	Kerkap	176	0	54	0	0	145	375
3	Air Napal	0	0	0	0	0	176	176
4	Air Besi	0	0	0	0	30	34	64
5	Hulu Palik	0	45	0	0	0	93	138
6	Tanjung Agung Palik	0	0	0	0	0	94	94
7	Arga Makmur	96	4029	105	125	298	4094	8747
8	Arma Jaya	0	35	0	0	0	212	247
9	Lais	0	218	0	0	0	0	218
10	Batik Nau	153	0	0	0	0	122	275
11	Giri Mulya	243	162	0	0	31	180	616
12	Air Padang	0	0	0	0	0	57	57
13	Padang Jaya	1916	197	0	0	136	1641	3890
14	Ketahun	329	337	0	0	0	1025	1691
15	Napal Putih	99	0	45	0	0	124	268
16	Ulok Kupai	0	0	0	0	0	164	164
17	Pinang Raya	334	0	218	0	0	389	941
18	Putri Hijau	171	0	1718	0	0	1024	2913
19	Marga Sakti Sebelat	0	0	0	0	0	238	238
	Bengkulu Utara	3640	5023	2140	125	495	10028	21451

Sumber/Source: Dinas Koperasi dan UKM Kabupaten Bengkulu Utara/ Departement Of Cooperative UKM of Bengkulu Utara Regency

Tabel 7.1.5 Jumlah Anggota, Simpanan dan Volume Usaha Per Kecamatan di Kabupaten Bengkulu Utara, 2017
Table *Number of Members, Deposite and Gross output by Subdistricts in Bengkulu Utara Regency, 2017*

	Kecamatan <i>Subdistrict</i>	Anggota	Simpanan (Rp. 000)	Volume Usaha
	(1)	(2)	(3)	(4)
1	Enggano	462	4496950	2177991
2	Kerkap	661	2856487	2014561
3	Air Napal	176	224612	1759335
4	Air Besi	64	90158	1063521
5	Hulu Palik	138	292692	2370877
6	Tanjung Agung Palik	94	128276	305115
7	Arga Makmur	8470	22389555	55544460
8	Arma Jaya	247	361083	2115237
9	Lais	218	559249	1999714
10	Batik Nau	459	3198047	408793
11	Giri Mulya	852	4504812	4142616
12	Air Padang	57	184959	875125
13	Padang Jaya	5898	3611221	34118128
14	Ketahun	1710	7373233	6957075
15	Napal Putih	367	2135932	1069022
16	Ulok Kupai	257	1778622	3434821
17	Pinang Raya	1175	5770823	10655400
18	Putri Hijau	3084	47695392	28447158
19	Marga Sakti Sebelat	238	1034979	2340823
	Bengkulu Utara	24627	108687082	161799772

Sumber/Source: Dinas Koperasi dan UKM Kabupaten Bengkulu Utara/ Departement Of Cooperative UKM of Bengkulu Utara Regency

Struktur Koperasi Unit Desa Berbadan Hukum Per Kecamatan di Kabupaten Bengkulu Utara, 2017

Tabel
Table 7.1.3

Number of KUD Cooperatives by Subdistrict in Bengkulu Utara Regency, 2017

	Kecamatan Subdistrict	KUD	Anggota	Simpanan (Rp. 000)	Cadangan (Rp. 000)
	(1)	(2)	(3)	(4)	(5)
1	Enggano	3	123	1658176	116650
2	Kerkap	1	176	1223176	78320
3	Air Napal	0	-	-	-
4	Air Besi	0	-	-	-
5	Hulu Palik	0	-	-	-
6	Tanjung Agung Palik	0	-	-	-
7	Arga Makmur	2	96	162198	56930
8	Arma Jaya	0	-	-	-
9	Lais	0	-	-	-
10	Batik Nau	2	153	1434453	200220
11	Giri Mulya	2	234	1670564	937167
12	Air Padang	0	-	-	-
13	Padang Jaya	5	1916	2672205	395665
14	Ketahun	1	329	1932109	1874850
15	Napal Putih	1	99	376935	2987450
16	Ulok Kupai	0	-	-	-
17	Pinang Raya	3	334	1473433	35410
18	Putri Hijau	2	171	1521799	89096
19	Marga Sakti Sebelat	0	-	-	-
	Bengkulu Utara	22	3631	14125048	6771758


Sumber/Source: Dinas Koperasi dan UKM Kabupaten Bengkulu Utara/ Departement Of Cooperative UKM of Bengkulu Utara Regen

HOTEL DAN PARIWISATA

BAB Chapter

Hotel And Tourism

8



Jumlah Akomodasi Di Bengkulu Utara

Total Accomodation in Bengkulu Utara

**Terdapat 15
Hotel di
Bengkulu Utara**

*There are 15 Hotels
in Bengkulu Utara*



**Dengan Total
Kamar Sebanyak
197 Kamar**

*With 197 Hotel
Rooms*

**Dan 370 Tempat
Tidur**

And 370 Beds

<https://bengkuluutarakab.bps.>

PENJELASAN TEKNIS

1. **Wisatawan mancanegara** (wisman) ialah setiap pengunjung yang mengunjungi suatu negara di luar tempat tinggalnya, didorong oleh satu atau beberapa keperluan tanpa bermaksud memperoleh penghasilan di tempat yang dikunjungi dan lamanya kunjungan tersebut tidak lebih dari satu tahun (12 bulan). Definisi ini mencakup 2 (dua) kategori wisatawan mancanegara, yaitu :
 - a. Wisatawan (turis) ialah setiap pengunjung seperti definisi di atas yang tinggal paling sedikit 24 jam, akan tetapi tidak lebih dari 1 (satu) tahun di tempat yang dikunjungi, dengan maksud antara lain: berlibur, rekreasi, olah raga, bisnis, menghadiri pertemuan, studi, dan kunjungan dengan alasan kesehatan.
 - b. *Excursionist* ialah setiap pengunjung seperti definisi di atas yang tinggal kurang dari 24 jam di tempat yang dikunjungi (termasuk "Cruise passengers"). Cruise Passengers ialah setiap pengunjung yang tiba di suatu negara di mana mereka tidak menginap di akomodasi yang

TECHNICAL NOTES

1. **An International Visitor** is any person visiting a country other than his usual place of residence for any reason other than for earning income in the country visited, and the length of stay is no more than one year (12 months). This definition covers two categories of foreign visitors, namely :
 - a. "Tourist" is any visitor staying for at least 24 hours, but no more than one year, in the country visited, with the intention of visiting, and for any of these purposes: Pleasure, recreation and sports, Business, visiting friends and relatives, missions, attending meetings, conferences, visit for health reasons and study.
 - b. "Excursionist" is any visitor staying less than 24 hours in the country visited including, "Cruise Passengers", i.e. visitors arriving in a country without staying in any accommodation available in the visited country.

HOTEL AND TOURISM

tersedia di negara tersebut, misalnya dengan kapal laut.

- Rata-rata lama tinggal** adalah rata-rata waktu tinggal wisatawan mancanegara di Indonesia untuk satu kali kunjungan.
- Average length of stay** is the average stay duration of foreign visitor in Indonesia for one trip.
- Usaha penyediaan akomodasi adalah usaha yang menyediakan pelayanan penginapan yang dapat dilengkapi dengan pelayanan pariwisata lainnya. Usaha penyediaan akomodasi dapat berupa hotel, vila, pondok wisata, bumi perkemahan, persinggahan karavan, dan akomodasi lainnya yang digunakan untuk tujuan pariwisata.
- The business of providing accommodation** is a business that provides specialty services that can be equipped with other tourism services. It includes hotel, villa, cottage, camping, caravan stop, and other accommodation that are used for tourism purposes.
- Hotel** adalah penyediaan akomodasi secara harian berupa kamar-kamar di dalam satu bangunan yang dapat dilengkapi dengan jasa pelayanan makan dan minum, kegiatan hiburan dan atau fasilitas lainnya. Hotel terdiri dari hotel berbintang dan hotel non- bintang.
- Hotel** is a daily supply of accommodation rooms within a building which can be equipped with eating and drinking services, entertainment activities and/or other facilities. Hotel consists of a classified hotel and a non-classified hotel.
- Hotel bintang** adalah usaha penyediaan jasa pelayanan penginapan, makan minum serta jasa lainnya bagi umum dengan menggunakan sebagian atau
- A star hotel** is the business of providing an accommodation, eating and drinking as well as other services for the public by using a building or a part of a building. It is

seluruh bangunan. Usaha ini dikelola secara komersial serta memenuhi ketentuan persyaratan sebagai hotel bintang (termasuk berlian) yang ditetapkan dalam surat keputusan instansi yang membinanya. Misalnya hotel bintang lima, hotel bintang empat dan seterusnya.

managed commercially and meets specified requirements as a star hotel (including diamonds) set forth in the decree of fostering agency. For example, five star hotel, four star hotel, and so on.

6. **Tingkat penghunian kamar hotel** adalah persentase banyaknya malam kamar yang dihuni terhadap banyaknya malam kamar yang tersedia.

6. **Room occupancy rate** is the number of room-nights occupied divided by the number of room-nights available, multiplied by 100 percent.

7. **Rata-rata lamanya tamu menginap** adalah banyaknya malam tempat tidur yang terpakai (malam tamu) dengan banyaknya tamu yang menginap di hotel atau akomodasi lainnya.

7. **Average length of stay** is the number of bed-nights used (guest night) divided by the number of guests coming to spend the night at the accommodation.

<https://bengkuluutarakab.bps.>

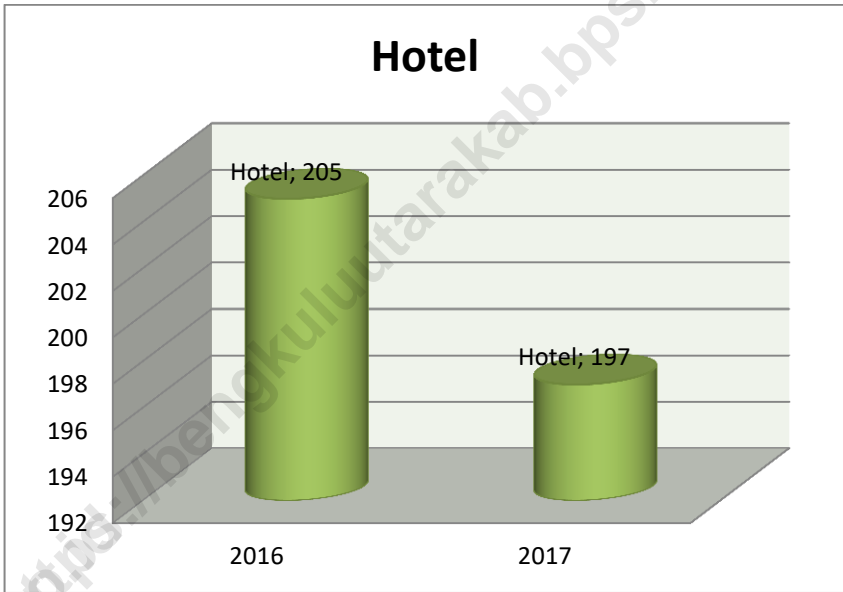
ULASAN

Hotel merupakan salah satu tempat yang digunakan untuk singgah para wisatawan. Di Kabupaten Bengkulu Utara belum tersedia layanan hotel bintang, hanya tersedia hotel non bintang. Tahun 2017, jumlah hotel non bintang di Kabupaten Bengkulu Utara sebanyak 15 hotel yang tersebar di lima kecamatan saja, yaitu kecamatan Armakmur, Kecamatan Armajaya, Kecamatan Lais, Kecamatan Ketahun, dan Kecamatan Putri Hljau

DESCRIPTION

Hotel is one of the places the tourists use to stay over. In Bengkulu Utara Regency, there are not available star hotels, there are only available non-star ones. In 2017 the number of non-star hotels in Bengkulu Utara Regency is 15, spread only in four subdistrict, there is Subdistrict Argamakmur, Subdistrict Armajaya, Subdistrict Lais, Subdistrict Ketahun and Subdistrict Putri Hljau

Gambar 12 Jumlah Kamar Hotel di Kabupaten Bengkulu Utara, 2016-2017
Picture
Number of Hotel Accommodation in Bengkulu Utara Regency, 2016-2017



8.1. HOTEL

Tabel 8.1 Jumlah Akomodasi Hotel Menurut Kecamatan di Kabupaten Bengkulu Utara, 2016 dan 2017
Table 8.1 *Number of Hotel Accomodations by Subdistrict in Bengkulu Utara Regency, 2016 and 2017*

	Kecamatan Subdistrict	Hotel Hotels		Kamar Rooms		Tempat Tidur Beds	
		2016	2017	2016	2017	2016	2017
	(1)	(2)	(3)	(4)	(5)	(6)	(7)
1	Enggano	-	-	-	-	-	-
2	Kerkap	-	-	-	-	-	-
3	Air Napal	-	-	-	-	-	-
4	Air Besi	-	-	-	-	-	-
5	Hulu Palik	-	-	-	-	-	-
6	Tanjung Agung Palik	-	-	-	-	-	-
7	Arga Makmur	7	7	99	105	185	196
8	Arma Jaya	1	1	20	10	20	10
9	Lais	1	1	8	8	16	9
10	Batik Nau	-	-	-	-	-	-
11	Giri Mulya	-	-	-	-	-	-
12	Air Padang	-	-	-	-	-	-
13	Padang Jaya	-	-	-	-	-	-
14	Ketahun	2	2	29	27	56	54
15	Napal Putih	-	-	-	-	-	-
16	Ulok Kupai	-	-	-	-	-	-
17	Pinang Raya	-	-	-	-	-	-
18	Putri Hijau	4	4	49	55	91	110
19	Marga Sakti Sebelat	-	-	-	-	-	-
	Bengkulu Utara	15	15	205	197	368	370

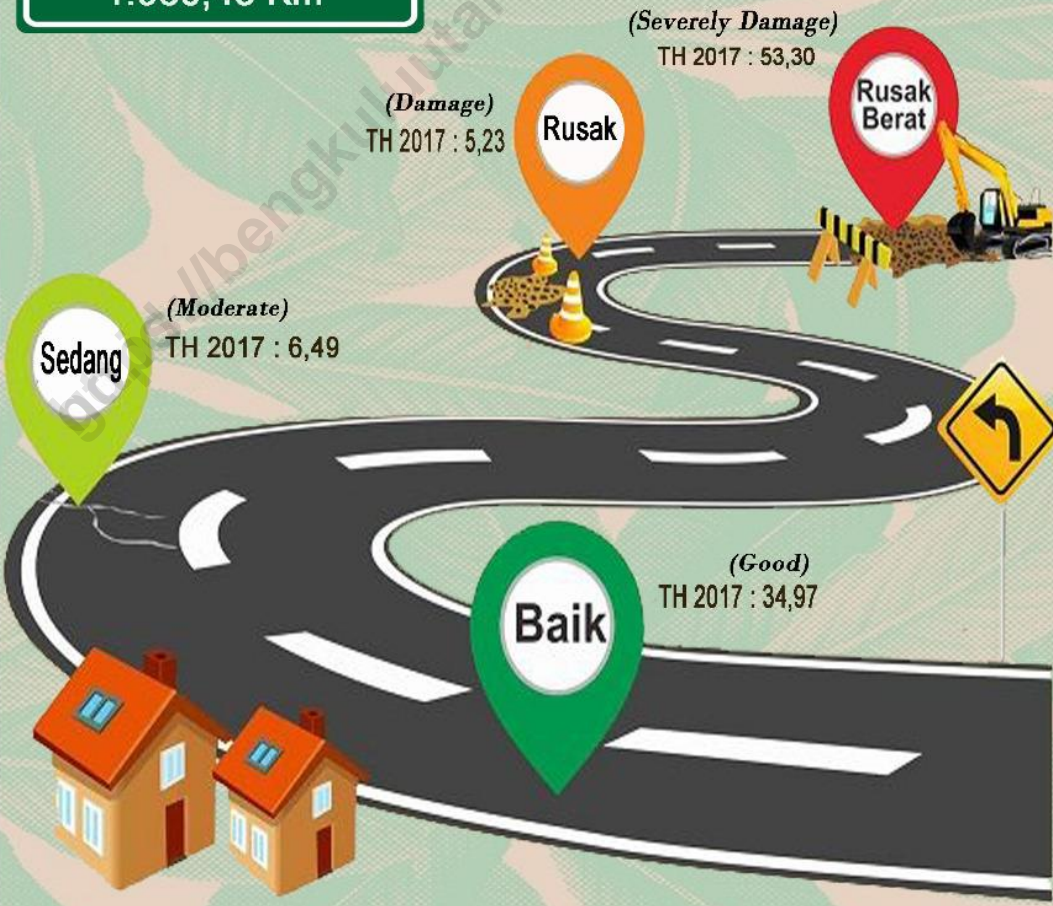
Sumber/Source: Survei Perusahaan/Usaha Jasa Akomodasi/Accommodation Services Establishment Survei Pariwisata/Tourism

<https://bengkuluutarakab.bps.>

TRANSPORTASI DAN KOMUNIKASI

Transportation and Communication

Kondisi Jalan
Kab. Bengkulu Utara
(Road Condition in Bengkulu Utara)
1.960,43 Km



<https://bengkuluutarakab.bps.>

PENJELASAN TEKNIS

1. Data pengangkutan dan komunikasi meliputi:
 - a. Panjang jalan
 - b. Angkutan darat
 - c. Angkutan laut
 - d. Angkutan udara
 - e. Pos dan telekomunikasi

2. **Kantor Pos** adalah tempat pemberi pelayanan komunikasi tertulis dan atau surat elektronik, layanan paket, layanan logistik, layanan transaksi keuangan, dan layanan keagenan pos untuk kepentingan umum. Rumah pos berfungsi sama seperti kantor pos dan kantor pos pembantu, bedanya rumah pos biasanya terletak di daerah terpencil.

3. **Telekomunikasi** adalah setiap pemancaran, pengiriman dan atau penerimaan dari setiap informasi dalam bentuk tanda-tanda, isyarat, tulisan, gambar, suara dan bunyi melalui sistem kawat, optik, radio atau sistem elektromagnetik lainnya.

TECHNICAL NOTES

1. *The data of transportation and communication are as follows:*
 - a. *Road length*
 - b. *Land transport*
 - c. *Sea transport*
 - d. *Air transport*
 - e. *Post and telecommunication*

2. **Post Office** *is a service provider facility of written communication and or electronic mail, parcel service, logistics services, financial transaction services, and postal services to the public. Postal house has the same function as the post office and subsidiary of post office, the difference is that postal house is usually located in remote areas.*

3. **Telecommunication** *includes every transmitting, delivering and or receiving from every information of marking, signal, article, picture, sound and voice through strand of wire system, optic, radio or other electromagnetic system.*

ULASAN

DESCRIPTION

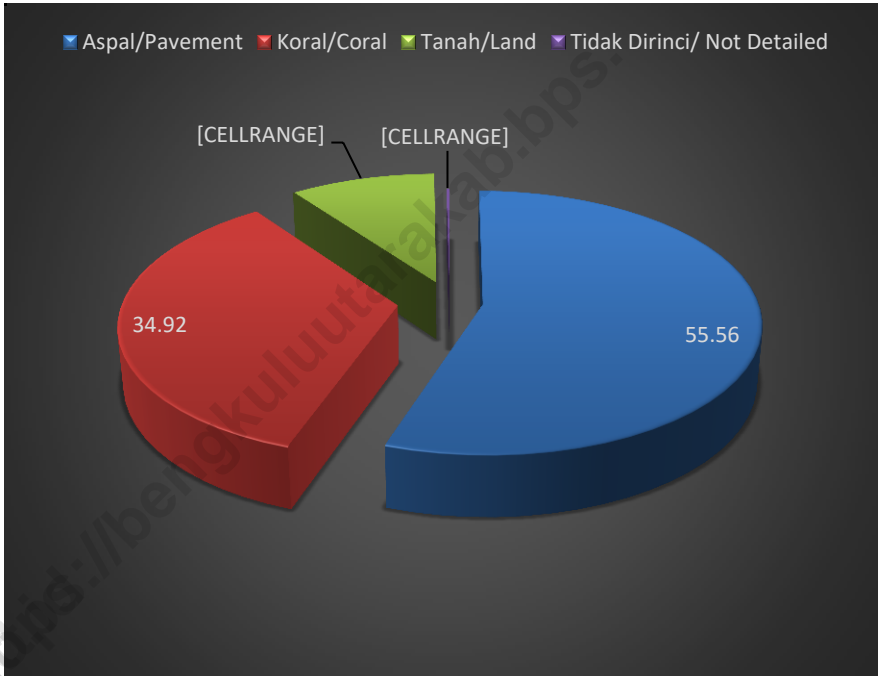
Pembangunan dan peningkatan fasilitas transportasi seperti jalan dan jembatan penting demi memudahkan hubungan komunikasi dan proses mobilisasi penduduk antar daerah dalam menunjang kelancaran distribusi barang dan jasa sehingga berdampak pada peningkatan pertumbuhan ekonomi, utamanya untuk daerah-daerah sulit terjangkau dan terisolir.

Pada tahun 2017, panjang jalan kabupaten di Kabupaten Bengkulu Utara adalah sepanjang 595.731 km. Sebesar 55.56 persen merupakan jalan aspal, 34.92 persen merupakan jalan koral (kerikil), dan 9.85 persen merupakan jalan tanah dan jenis jalan yang tidak dirinci sebesar 0.24 persen. Dari panjang jalan tersebut 34.97 persen kondisi jalannya baik dan yang lainnya beraneka kondisi jalan.

The development and improvement of transportation facilities such as roads and bridges are important to ease communication and the mobilization process of the population among regions in boosting the distribution of goods and services so it has an impact on the economic growth, especially for remote and isolated areas.

In 2015, the length of roads in Bengkulu Utara Regency is 595.731 km. As much as 55.56 percent of it is pavement roads, 34.92 percent is coral (gravel) roads, and 9.85 percent is land roads and not detailed as 0.24 percent. As much as 39.47 percent of the road length, are in good conditions, while the remaining is in various conditions.

Gambar 13 **Persentase Panjang Jalan Kabupaten Menurut Jenis Permukaan Jalan di Kabupaten Bengkulu Utara (%), 2017**
Percentage Length of Regency Roads Percentage by Type of Road Surface in Bengkulu Utara Regency (%), 2017



TRANSPORTATION AND COMMUNICATION

9.1. Transportasi

Tabel 9.1.1 **Persentase Panjang Jalan Menurut Pemerintahan yang Berwenang Mengelolanya di Kabupaten Bengkulu Utara (km), 2015-2017**
Table ***Length of Roads by Subdistrict and Level of Government Authority in Bengkulu Utara Regency (km), 2015-2017***

Tahun Year	Pemerintahan yang Berwenang Mengelola Level of Government Authority			
	Negara State	Provinsi Province	Kabupaten/Kota Regency/City	Jumlah Total
(1)	(2)	(3)	(4)	(5)
2015	163.97	572.090	750.66	1486.72
2016	163.97	572.090	595.77	1331.83
2017	792.61	572.090	595.73.	1960.43

Sumber/Source: Dinas Pekerjaan Umum (PU) Kabupaten Bengkulu Utara/Department of Public Works of Bengkulu Utara Regency

Tabel 9.1.2 **Persentase Panjang Jalan menurut Jenis Permukaan Jalan di Kabupaten Bengkulu Utara (%), 2017**
Table 9.1.2 **Length of Roads Percentage by Type of Road Surface in Bengkulu Utara Regency (%), 2017**

Status Jalan	Jenis Permukaan Jalan/Type of Road Surface				Jumlah Total
	Aspal Pavement	Kerikil Not Paved	Tanah Land	Tidak dirinci Not Detailed	
(1)	(2)	(3)	(4)	(5)	(5)
1 Jalan Negara	-	-	-	-	-
2 Jalan Provinsi	-	-	-	-	-
3 Jalan Kabupaten/Kota	55.56	34.92	9.85	0.24	100.57

Sumber/Source: Dinas Pekerjaan Umum (PU) Kabupaten Bengkulu Utara/Department of Public Works of Bengkulu Utara Regency

TRANSPORTATION AND COMMUNICATION

Tabel 9.1.3 **Persentase Panjang Jalan Menurut Kondisi Jalan di Kabupaten Bengkulu Utara (%), 2017**
Table 9.1.3 **Length of Roads percentage by Road Condition in Bengkulu Utara Regency (%), 2017**

Status Jalan	Kondisi Jalan/Road Condition			
	Baik <i>Good</i>	Sedang <i>Moderate</i>	Rusak <i>Damaged</i>	Rusak Berat <i>Severely Damaged</i>
(1)	(2)	(3)	(4)	(5)
1 Jalan Negara	-	-	-	-
2 Jalan Provinsi	-	-	-	-
3 Jalan Kabupaten/Kota	34,97	6,49	5,23	53,30

Sumber/Source: Dinas Pekerjaan Umum (PU) Kabupaten Bengkulu Utara/Department of Public Works of Bengkulu Utara Regency

Tabel
Table

9.1.4 **Banyaknya Kendaraan Bermotor yang Membayar Pajak menurut Kabupaten Bengkulu Utara, 2017**
The Number of Motor Vehicles in Bengkulu Utara Regency, 2017

Jenis Kendaraan Type of Vehicle	Dinas Agency	Umum Common	Swasta Private
(1)	(2)	(3)	(4)
1. Sedan / <i>Sedan</i>	-	-	127
2. Jeep / <i>Jeep</i>	17	-	379
3. Ambulan / <i>Ambulance</i>	29	-	2
4. Angkutan Kota / <i>Public Transportation</i>	-	21	-
5. Minibus / <i>Minibus</i>	130	-	4334
6. Bus / <i>Bus</i>	12	-	1
7. Truk, Tangki / <i>Truck, Tank</i>	8	540	347
8. Pick Up / <i>Pick Up</i>	42	44	2050
9. Kendaraan Roda 4 / <i>4 wheel</i>	229	608	7241
10. Kendaraan Roda 2,3 / <i>2,3 wheel</i>	561	-	45300

Sumber : Dinas Pendapatan Daerah Provinsi Bengkulu
Source : *Regional Revenue Office of Bengkulu Province*

TRANSPORTATION AND COMMUNICATION

Tabel 9.1.5 **Pertumbuhan Perkembangan Investasi Perusahaan Penanaman Modal di Kabupaten Bengkulu Utara , 2015-2017**
Growth Investment Development of Company Investment in Bengkulu Utara Regency, 2015-2017

Tahun Year	Sumber Investasi Source of Investment	
	Dalam Negeri /Domestic	Asing / Foreign
(1)	(2)	(3)
2015	4 340 820 338 753	-
2016	4 367 555 038 753	90 618 750 000
2017	33 649 300 000	11 002 740 000

Sumber : Dinas Penanaman Modal dan Pelayanan Satu Pintu Provinsi Bengkulu

9.2. Telekomunikasi

Tabel 9.2.1 Jumlah Kantor Pos Pembantu Menurut Kecamatan di Kabupaten Bengkulu Utara, 2014-2017
Number of Auxiliary Post Office by Subdistrict in Bengkulu Utara Regency, 2014-2017

	Kecamatan Subdistrict	2014	2015	2016	2017
	(1)	(2)	(3)	(4)	(5)
1	Eggano	-	-	-	-
2	Kerkap	1	1	1	1
3	Air Napal	-	-	-	-
4	Air Besi	-	-	-	-
5	Hulu Palik	-	-	-	-
6	Tanjung Agung Palik	-	-	-	-
7	Arga Makmur	1	1	1	1
8	Arma Jaya	-	-	-	-
9	Lais	1	1	1	1
10	Batik Nau	-	-	-	-
11	Giri Mulya	1	1	1	1
12	Air Padang	-	-	-	-
13	Padang Jaya	1	1	1	1
14	Ketahun	1	1	1	1
15	Napal Putih	1	1	1	1
16	Ulok Kupai	-	-	1	1
17	Pinang Raya	-	-	-	1
18	Putri Hijau	1	1	1	1
19	Marga Sakti Sebelat	-	-	-	-
	Jumlah/Total	8	8	8	9

Sumber/Source: PT POS INDONESIA

TRANSPORTATION AND COMMUNICATION

Tabel 9.2.2 Jumlah Tower di Kab. Bengkulu Utara , 2017
Table Number of tower in Bengkulu Utara Regency, 2017

Kecamatan Subdistrict		2017
(1)	(2)	
1	Enggano	3
2	Kerkap	3
3	Air Napal	4
4	Air Besi	2
5	Hulu Palik	2
6	Tanjung Agung Palik	4
7	Arga Makmur	10
8	Arma Jaya	4
9	Lais	6
10	Batik Nau	6
11	Giri Mulya	5
12	Air Padang	1
13	Padang Jaya	9
14	Ketahun	14
15	Napal Putih	0
16	Ulok Kupai	3
17	Pinang Raya	7
18	Putri Hijau	9
19	Marga Sakti Sebelat	3
Jumlah/Total		96

Sumber/Source: Dinas Kominfo Kab. Bengkulu Utara

KEUANGAN DAN HARGA-HARGA

FINANCE AND PRICES

10

3 Belanja Pemerintah TERBESAR (Biggest Government Expenditure)

Rp 447
Milyar
(Billion)



Belanja Pegawai
(Personel Expenditure)

Rp 350
Milyar
(Billion)



Belanja Barang Jasa
(Goods and Services Expenditure)

Rp 234
Milyar
(Billion)



Belanja Bantuan Keuangan
(Financial Assistant Expenditure)

SUMBER Pendapatan Daerah (Source of Local Revenue)

1. Pendapatan
Asli Daerah
(Original Local Government Revenue)

2. Pendapatan
Perimbangan
(Balanced Budget)

3. Lain-Lain
Pendapatan Yang Sah
(Other Legal Revenue)

**Realisasi
Belanja Pemerintah**

(Actual Expenditure of Government)

Rp. 1.131.917.748.526,78



<https://bengkuluutarakab.bps.>

PENJELASAN TEKNIS

1. **Realisasi Penerimaan dan Pengeluaran Pemerintah Kabupaten** adalah realisasi/perhitungan APBD Kabupaten pada tiap tahun anggaran.
2. **Pendapatan Asli Daerah (PAD)** adalah pendapatan yang diperoleh daerah yang dipungut berdasarkan peraturan daerah sesuai dengan peraturan perundang-undangan, guna keperluan daerah yang bersangkutan dalam membiayai kegiatannya.
3. **Dana Perimbangan** adalah dana yang bersumber dari pendapatan APBN yang dialokasikan kepada Daerah untuk mendanai kebutuhan daerah dalam rangka pelaksanaan desentralisasi.
4. **Lain-lain Pendapatan yang Sah** adalah pendapatan lainnya dari pemerintah pusat dan atau dari instansi pusat, serta dari daerah lainnya.

TECHNICAL NOTES

1. **Actual revenue and expenditure of Regency Government** is the realization regency budget calculations for every fiscal year.
2. **Original Local Government Revenue** is revenue that withheld based on local regulations in accordance with the legislation, for the purposes of financing their activities.
3. **Balanced Budget** is the fund coming from the state budget that allocated to regions to fund their needs in the context of decentralization.
4. **Other Legal Revenue** is other income that coming from the central government and or from the central agencies, as well as from other local government.

<https://bengkuluutarakab.bps.>

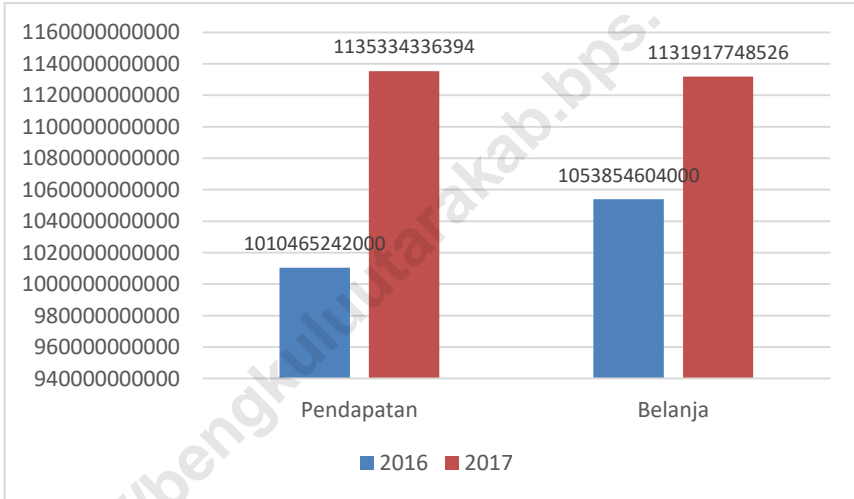
ULASAN

Pembiayaan pembangunan berasal dari dua sumber yakni Anggaran Pembangunan dan Belanja Negara (APBN) dan Anggaran Pembangunan dan Belanja Daerah (APBD). Anggaran pendapatan pemerintah daerah bersumber dari Pendapatan Asli Daerah (PAD), dana perimbangan dan pendapatan lain-lain yang sah. Realisasi pendapatan pemerintah Kabupaten Bengkulu Utara tahun 2017 adalah sebesar 945.778.343.926 ribu rupiah, sebagian besar berasal dari dana perimbangan, sementara sisanya berasal dari PAD dan pendapatan lain-lain yang sah. Realisasi PAD pada 2017 menurun dibandingkan 2016.

DESCRIPTION

The financing on national development comes from two sources, namely the National Development and Expenditure Budget (APBN) and the Regional Development and Expenditure Budget (APBD). Budgets of local government income is from Locally Generated Revenue (PAD), the equalization fund and other legitimate income. The realization of government's income in Bengkulu Utara Regency in 2017 is as much as 945.778.343.926 million rupiahs, mostly obtained from the equalization funds and the remaining is obtained from PAD and other legitimate income. The realization of government's income in 2017 has decreased compared to 2016.

Gambar 14 Total Realisasi Pendapatan dan Belanja Pemerintah Daerah Kabupaten Bengkulu Utara (ribu rupiah), 2016-2017
Picture **Actual Revenues and Expenditure of Government of Bengkulu Utara Regency (thousand rupiahs), 2016-2017**



10.1 KEUANGAN DAERAH/LOCAL FINANCE

Tabel 10.1.1 Realisasi Pendapatan Pemerintah Kabupaten Bengkulu Utara Menurut Jenis Pendapatan (ribu rupiah), 2014-2017
Table 10.1.1 Actual Revenues of Government of Bengkulu Utara Regency by Source of Revenues (thousand rupiahs), 2014-2017

Jenis Pendapatan <i>Source of Revenues</i>		2014	2015	2016	2017
(1)		(2)	(3)	(4)	(5)
1.	Pendapatan Asli Daerah (PAD)/Original Local Government Revenue	52653936	52336936	31226279.98	70272813710.16
1.1	Pajak Daerah/ <i>Local Taxes</i>	6565444	7498813	9351611.644	13103001674.13
1.2	Retribusi Daerah/ <i>Retributions</i>	2056058	2591215	-	1580831518
1.3	Hasil Perusahaan Milik Daerah dan Pengelolaan Kekayaan Daerah yang Dipisahkan <i>Income of Regional Gov. Corporate and Management of Separated Reg. Gov. Wealth</i>	-	-	-	-
1.4	Lain-lain PAD yang Sah/ <i>Other Original Local Gov. Revenue</i>	44032034	42246908	2590346.037	55588980518.03
2.	Dana Perimbangan Balanced Budget	639902383	778164938	895267741.636	860808178427
2.1	Bagi Hasil Pajak/ <i>Tax Sharing</i>	23422856	19209569	23005403.090	35892262504
2.2	Bagi Hasil Bukan Pajak/Sumber Daya Alam/ <i>Non Tax/Natural Resources Sharing</i>	46040820	80082700	37087901.804	-
2.3	Dana Alokasi Umum <i>General Allocation Funds</i>	512859968	584660029	634762199	623611468000
2.4	Dana Alokasi Khusus <i>Special Allocation Funds</i>	57578740	94212640	200412237.742	201304447923

Lanjutan Tabel/Continued Tabel 10.1.1

Jenis Pendapatan		2014	2015	2016	2017
Source of Revenues					
	(1)	(2)	(3)	(4)	(5)
3	Lain-lain Pendapatan yang Sah/Other Legal Revenue	106116741	179963368	19284322.304	204253344256
3.1	Pendapatan Hibah/Grants	-	-	-	9000000000
3.2	Dana Darurat Emergency Funds	-	-	-	-
3.3	Dana Bagi Hasil Pajak dari Provinsi dan Pemerintah Daerah Lainnya/tax sharing from province and other local governments	-	24590835	60093304.894	28943085256.91
3.4	Dana Penyesuaian dan Otonomi Daerah Outonomous Region and Balancing Funds	-	155372533	130594550	166310259000
3.5	Bantuan Keuangan dari Provinsi atau Pemerintah Daerah Lainnya/financial assistance from province and other local government governments	-	-	-	-
3.6	Lainnya / Other Funds	-	-	-	-
Jumlah/Total		711512487	798673060	1010465242	1135334336394.07

Sumber/Source: Dinas Pendapatan Pengelolaan Keuangan dan Aset Daerah Kab. Bengkulu Utara

Tabel 10.1.2
Realisasi Belanja Pemerintah Kabupaten Bengkulu Utara Menurut Jenis Belanja (ribu rupiah), 2014-2017
Actual Expenditures of Government of Bengkulu Utara Regency by Kind of Expenditures (thousand rupiahs), 2014-2017

Jenis Belanja <i>Kind of Expenditures</i>		2014	2015	2016	2017
(1)		(2)	(3)	(4)	(5)
1.	Belanja Tidak Langsung <i>Indirect Expenditure</i>	444647686	595514362	674548794.598	666397971100.4
1.1	Belanja Pegawai/Personnel <i>expenditure</i>	418285787	438384172	461292223.827	416352739742
1.2	Belanja Bunga/Retributions	-	-	-	-
1.3	Belanja Subsidi <i>Subsidies Expenditure</i>	200000	645200	739236800	289966944
1.4	Belanja Hibah/Grant	7055129	31785328	7138500	12440200000
1.5	Belanja Bantuan Sosial <i>Social Expenditure</i>	3460000	110000	230000	1150000000
1.6	Belanja Bagi Hasil kepada Provinsi/Kabupaten/Kota <i>Sharing Fund Expenditure to Provincial/District/City and Village Government</i>	1144250	1229500	1229500	1287613850
1.7	Belanja Bantuan Keuangan kepada Provinsi/ Kabupaten/ Kota dan Pemerintah Desa <i>Financial Assistance Expenditure to Provincial/ District/City and Village Government</i>	14502020	123360161	203914045.342	234861588475
1.8	Belanja Tidak Terduga <i>Unpredicted Expenditure</i>	-	-	5288.628	15862089.4
2.	Belanja Langsung <i>Direct Expenditure</i>	304603709	394233469	461439676.870	465519777426.38
2.1	Belanja Pegawai/Personnel <i>expenditure</i>	31153642	27162437	27729888.650	31145026400
2.2	Belanja Barang dan Jasa <i>Goods and Services Expenditure</i>	141015334	221054204	215577559.952	350458718396.38
2.3	Belanja Modal <i>Capital expenditure</i>	132434733	146016327	218132483.968	83916032630
Jumlah/Total		864913069	973081067	1053854604	1131917748526.78

10.2 HARGA/PRICE

Tabel 10.2.1 Indeks Harga Konsumen per bulan Menurut Kelompok Pengeluaran di Provinsi Bengkulu (2012=100), 2017
Table Monthly Consumer Price Index by Expenditure Group in Bengkulu Province (2012=100), 2017

Bulan Month	Bahan Makanan Foodstuff	Makanan Jadi, Minuman, Rokok, dan Tembakau Prepared Food, Beverages, and Tobacco Product	Perumahan, Air, Listrik, Gas, dan Bahan Bakar Housing, Water, Electricity, Gas, and Fuel	Sandang Clothing
(1)	(2)	(3)	(4)	(5)
Januari/January	145,09	132,85	123,35	118,93
Februari/February	142,72	133,73	124,64	119,29
Maret/March	143,56	133,78	124,92	119,47
April/April	140,43	133,71	125,93	119,78
Mei/May	141,96	133,76	126,46	119,99
Juni/June	142,09	134,42	127,83	120,26
Juli/July	142,14	135,07	127,90	120,72
Agustus/August	141,60	135,22	127,84	120,93
September/September	140,93	135,41	127,91	122,15
Oktober/October	140,61	135,35	127,91	122,31
November/November	139,50	135,60	128,61	122,61
Desember/December	142,01	135,88	128,91	122,65

Lanjutan Tabel/*Continued Tabel 10.2.1*

Bulan Month	Kesehatan <i>Health</i>	Pendidikan, Rekreasi, dan Olah Raga <i>Education, Recreation, and Sports</i>	Transpor, Komunikasi, dan Jasa Keuangan <i>Transport, Communication, and Financial Services</i>	Umum <i>General</i>
(1)	(6)	(7)	(8)	(9)
Januari/ <i>January</i>	131,78	139,34	150,75	136,36
Februari/ <i>February</i>	132,64	139,24	152,77	136,65
Maret/ <i>March</i>	133,46	139,05	152,84	136,96
April/ <i>April</i>	133,26	139,07	153,37	136,55
Mei/ <i>May</i>	133,12	139,17	154,81	137,71
Juni/ <i>June</i>	133,25	139,24	156,52	138,10
Juli/ <i>July</i>	133,36	139,24	158,38	138,59
Agustus/ <i>August</i>	133,37	143,37	158,44	138,86
September/ <i>September</i>	133,28	143,42	158,29	138,80
Oktober/ <i>October</i>	133,28	143,40	157,75	138,63
November/ <i>November</i>	134,08	143,45	159,11	138,87
Desember/ <i>December</i>	134,24	143,63	160,48	139,84

Sumber/*Source*: Survei Harga Konsumen/*Consumer Price Survey*

<https://bengkuluutarakab.bps.>

Pengeluaran Penduduk dan Konsumsi Makanan

BAB Chapter

Population Expenditure And Food Consumption

11



Pengeluaran
Konsumsi Makanan
(Food Consumption)



Makanan Dan Minuman Jadi
Food and Beverage

Rp. 103,963



Rokok Dan Tembakau
Cigarette and Tobacco

Rp. 94,769



Padi-Padian
Cereals

Rp. 87,432

3 BIGGEST CONSUMPTION



Perumahan, Bahan Bakar, Penerangan, Air
Housing and household facility

Rp. 198,382



Aneka Barang dan Jasa
Goods And Services

Rp. 70,803



Barang Tahan Lama
Durable Goods

Rp. 35,209



Pengeluaran
Konsumsi non Makanan
(Non Food Consumption)

<https://bengkuluutarakab.bps.>

PENJELASAN TEKNIS

1. **Pengeluaran rata-rata per kapita** adalah biaya yang dikeluarkan untuk konsumsi semua anggota rumah tangga selama sebulan baik yang berasal dari pembelian, pemberian maupun produksi sendiri dibagi dengan banyaknya anggota rumah tangga dalam rumah tangga tersebut.

TECHNICAL NOTES

1. **Per capita Average Expenditure** is the cost spent for all household members consumption during the month, whether from purchasing, giving or own production, divided by the number of household members in the household.

<https://bengkuluutarakab.bps.>

PENGELUARAN PENDUDUK DAN KONSUMSI MAKANAN

ULASAN

Besarnya pendapatan penduduk yang diterima rumah tangga merupakan gambaran kesejahteraan suatu masyarakat. Tetapi banyak faktor yang menjadi penghalang dalam mengumpulkan data pendapatan rumah tangga tersebut. Oleh karena itu, BPS menggunakan pendekatan pengeluaran untuk mendapatkan perkiraan pendapatan. Pengumpulan data tersebut dilakukan melalui Survei Sosial Ekonomi Nasional (Susenas) yang dilakukan setiap tahun.

Pengeluaran rumah tangga yang terdiri atas pengeluaran untuk konsumsi makanan dan bukan makanan, menggambarkan pengalokasian pendapatan masyarakat dalam memenuhi kebutuhan hidupnya. Meskipun harga komoditas antar daerah berbeda, namun nilai pengeluaran rumah tangga dapat menunjukkan perbedaan tingkat kesejahteraan penduduk antar wilayah khususnya dari sisi ekonomi sehingga angka pengeluaran juga dapat dipakai untuk perbandingan antar wilayah.

Pada tahun 2017, rata-rata pengeluaran per kapita rumah tangga dalam memenuhi kebutuhan konsumsinya terbagi atas konsumsi makanan sebesar Rp 368042,- kapita

DESCRIPTION

The amount of population income received by households is a picture of a society's welfare. But there are many factors that become an obstacle to collect data of the household income. Therefore, BPS use the expenditure approach to get an estimate of income. The data collecting is done through the National Socio-Economic Survey (Susenas) conducted every year.

Household expenditure consisting of expenditure for food and non-food consumption, illustrates the allocation of public income in meeting their needs. Although commodities' prices between different regions, but the value of household expenditure may indicate differences in the level of population welfare between regions, especially on the economic side so that the amount of expenditure can also be used in comparison between regions.

In 2017, the average household expenditure per capita in meeting consumption needs consisting of food consumption as much as Rp. 368042,- per capita per month and non-food consumption as much as Rp. 372755,- per capita per month.

Household expenditures for food are mostly used for food and beverages as much as Rp 103,963,- per month,

POPULATION EXPENDITURE AND FOOD CONSUMPTION

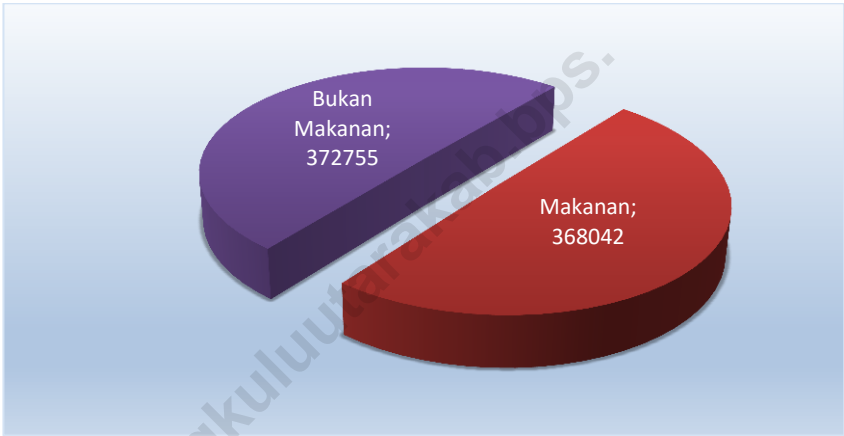
per bulan dan konsumsi bukan makanan sebesar Rp. 372755 per kapita per bulan.

Pengeluaran rumah tangga untuk makanan sebagian besar digunakan untuk konsumsi makanan dan minuman jadi Rp. 103,963 per bulan, diikuti konsumsi tembakau dan sirih sebesar Rp.94,769,- perbulan, konsumsi makanan dan minuman jadi sebesar Rp. 87,432,- per bulan.

followed by the consumption of tobacco and betel as much as Rp. 94,769,-, grain consumption as much as Rp. 87,432,- per month,.

gapis://bengkuluutarakab.bps.

Gambar 15 Rata-rata Pengeluaran per Kapita per Bulan di Kabupaten Bengkulu Utara, 2017
Picture
Average Expenditure per Capita per Month in Bengkulu Utara Regency, 2017



<https://bengkuluutarakab.bps.>

PENGELUARAN PENDUDUK DAN KONSUMSI MAKANAN

Tabel
Table 11.1

Pengeluaran Rata-rata Perkapita Sebulan Menurut Golongan Pengeluaran dan Kelompok Barang di Kabupaten Bengkulu Utara (rupiah), 2017
Average Expenditure Per Capita Per Month by Expenditure Class and Commodity Group in Bengkulu Utara Regency (rupiahs), 2017

Golongan Pengeluaran <i>Expenditure Class</i>	Kelompok Barang/ <i>Commodity Group</i>		
	Makanan/ <i>Food</i>	Bukan Makanan <i>Non Food</i>	Jumlah <i>Total</i>
(1)	(2)	(3)	(4)
150.000-199.999	-	-	-
200.000-299.999	129,524	84,082	213,606
300.000-499.999	180,264	136,362	316,626
500.000-749.999	282,286	196,728	479,014
750.000-999.999	364,818	310,496	675,315
1.000.000-1.499.999	488,291	509,429	997,719
1.5000.000 dan lebih	705,461	1,113,439	1,818,899
Jumlah/<i>Total</i>	368,042	372,755	740,797

Sumber/*Source*: Survei Sosial Ekonomi Nasional, Maret/*National Socioeconomic Survey, March*

POPULATION EXPENDITURE AND FOOD CONSUMPTION

Tabel 11.2 **Pengeluaran Rata-rata Perkapita Sebulan Menurut Kelompok Makanan di Kabupaten Bengkulu Utara (rupiah), 2017**
Average Expenditure Per Capita Per Month by Food Group in Bengkulu Utara Regency (rupiahs), 2017

Kelompok Makanan Food Group	Pengeluaran Rata-rata Perkapita Sebulan/Average Expenditure Per Capita Per Month
(1)	(2)
Padi-padian/ <i>Cereals</i>	87,432
Umbi-umbian/ <i>Tubers</i>	6,841
Ikan/ <i>Fish</i>	42,992
Daging/ <i>Meat</i>	24,458
Telur dan susu/ <i>Eggs and milk</i>	28,877
Sayur-sayuran/ <i>Vegetables</i>	69,336
Kacang-kacangan/ <i>Legumes</i>	12,703
Buah-buahan/ <i>Fruits</i>	22,371
Minyak dan lemak/ <i>Oil and fats</i>	17,058
Bahan minuman/ <i>Beverage stuffs</i>	21,131
Bumbu-bumbuan/ <i>Spices</i>	8,956
Konsumsi lainnya/ <i>Miscellaneous food items</i>	11,177
Makanan dan minuman jadi <i>Prepared food and beverages</i>	103,963
Tembakau dan sirih/ <i>Tobacco and betel</i>	94,769
Jumlah/Total	368,042

Sumber/Source: Survei Sosial Ekonomi Nasional, Maret/National Socioeconomic Survey, March

PENGELUARAN PENDUDUK DAN KONSUMSI MAKANAN

Tabel 11.3 **Pengeluaran Rata-rata Perkapita Sebulan Menurut Kelompok Bukan Makanan di Kabupaten Bengkulu Utara (rupiah), 2017**
Table 11.3 **Average Expenditure Per Capita Per Month by Non Food Group in Bengkulu Utara Regency (rupiahs), 2017**

Kelompok Makanan <i>Food Group</i>	Pengeluaran Rata-rata Perkapita Sebulan/ <i>Average Expenditure Per Capita Per Month</i>
(1)	(2)
Perumahan, bahan bakar, penerangan, air <i>Housing and household facility</i>	198,382
Aneka barang dan jasa/ <i>Goods and services</i>	70,803
Pakaian, alas kaki, dan tutup kepala <i>Clothing, footwear, and headgear</i>	29,192
Barang yang tahan lama/ <i>Durable goods</i>	35,209
Pajak pemakaian dan premi asuransi <i>Taxes and insurances</i>	20,493
Keperluan pesta dan upacara <i>Parties and ceremonies</i>	18,676
Jumlah/Total	372,755


Sumber/Source: Survei Sosial Ekonomi Nasional, Maret/*National Socioeconomic Survey, March*

<https://bengkuluutarakab.bps.>

PENDAPATAN REGIONAL

Regional Income

12



Pertumbuhan Ekonomi Bengkulu Utara (%)
(Economic Growth of Bengkulu Utara)

Bengkulu Utara **PDRB** **2017**

6,96
Triliun
(billion)

PDRB Atas Dasar Harga Berlaku
GRDP at Current Market Prices

4.74
Triliun
(billion)

PDRB Atas Dasar Harga Konstan
GRDP at Constant Market Prices



<https://bengkuluutarakab.bps.>

PENJELASAN TEKNIS

1. Penghitungan statistik neraca nasional mengikuti buku petunjuk yang diterbitkan oleh Perserikatan Bangsa Bangsa (PBB) dikenal sebagai Sistem Neraca Nasional (SNN). SNN adalah rekomendasi internasional tentang bagaimana menyusun ukuran aktivitas ekonomi yang sesuai dengan standar neraca baku yang didasarkan pada prinsip-prinsip ekonomi. Rekomendasi yang dimaksud dinyatakan dalam sekumpulan konsep, definisi, klasifikasi, dan aturan neraca yang disepakati secara internasional dalam mengukur indikator tertentu seperti Produk Domestik Bruto (PDB). Salah satu bentuk adaptasi pencatatan statistik nasional adalah melakukan perubahan tahun dasar PDB Indonesia dari tahun 2000 ke 2010. Perubahan tahun dasar PDB dilakukan seiring dengan mengadopsi rekomendasi PBB yang tertuang dalam Sistem Neraca Nasional 2008 (SNA 2008).
2. Produk Domestik Bruto pada tingkat nasional serta Produk Domestik Regional Bruto (PDRB) pada tingkat regional (provinsi) menggambarkan kemampuan suatu

TECHNICAL NOTES

1. *The method used to estimate national accounts statistics is based on the standard guidelines formed by United Nation known as System of National Accounts (SNA). SNA is the internationally agreed standard set of recommendations on how to compile measures of economic activity in accordance with strict accounting conventions based on economic principles. The recommendations are expressed in term of a set of concepts, definitions, classifications and accounting rules that comprise the internationally agreed standard for measuring indicators such as Gross Domestic Product (GDP). One of the improvement in the national statistical system is to rebase GDP form base year 2000 to 2010 in order to capture current economic condition. It is in line with the United Nations (UN) recommendation on 2008 SNA.*
2. *The basic measure of the value added arising from economic activity is known as Gross Domestic Product at the national level and Gross Regional Domestic Product (GRDP) at the regional level*

REGIONAL INCOME

wilayah untuk menciptakan nilai tambah pada suatu waktu tertentu. Untuk menyusun PDB maupun PDRB digunakan 2 pendekatan, yaitu lapangan usaha dan pengeluaran. Keduanya menyajikan komposisi data nilai tambah dirinci menurut sumber kegiatan ekonomi (lapangan usaha) dan menurut komponen penggunaannya. PDB maupun PDRB dari sisi lapangan usaha merupakan penjumlahan seluruh komponen nilai tambah bruto yang mampu diciptakan oleh sektor-sektor ekonomi atas berbagai aktivitas produksinya. Sedangkan dari sisi pengeluaran menjelaskan tentang penggunaan dari nilai tambah tersebut.

3. PDB menurut lapangan usaha mengalami perubahan klasifikasi dari 9 lapangan usaha menjadi 17 lapangan usaha. PDB menurut lapangan usaha dirinci menurut total nilai tambah dari seluruh sektor ekonomi yang mencakup lapangan usaha Pertanian, Kehutanan, dan Perikanan; Pertambangan dan Penggalian; Industri Pengolahan; Perdagangan Listrik dan Gas; Pengadaan Air, Pengelolaan Sampah, Limbah dan Daur Ulang; Konstruksi; Perdagangan Besar dan Eceran,

(provinces/regencies/municipalities). To compile these statistics, two approaches have been used, i.e. "production approach" and "expenditure approach". The first approach is to measure value added produced by various kinds of economic activities, while the second approach is to measure final uses of the country's output. In other words, GDP/GRDP is the sum of total value added produced by all economic industries (activities) and the way of using it.

3. *GDP by industry classification changes from 9 sectors to 17 industries. GDP by industry is classified by types of economic activities such as Agriculture, Forestry and Fishing; Mining and Quarrying; Manufacturing; Electricity and Gas; Water supply, Sewerage, Waste Management and Remediation Activities; Construction; Wholesale and Retail Trade; Repair of Motor Vehicles and Motorcycles; Transportation and Storage; Accommodation and Food Service Activities; Information and*

Reparasi Mobil dan Sepeda Motor; Transportasi dan Pergudangan; Penyediaan Akomodasi dan Makan Minum; Informasi dan Komunikasi; Jasa Keuangan dan Asuransi; Real Estat; Jasa Perusahaan; Administrasi Pemerintahan, Pertahanan dan Jaminan Sosial Wajib; Jasa Pendidikan; Jasa Kesehatan dan Kegiatan Sosial; dan Jasa lainnya.

Communication; Financial and Insurance Activities; Real Estate Activities; Business Activities; Public Administration; Defence and Compulsory Social Security; Education; Human Health and Social Work Activities; and Other Services Activities.

4. PDB menurut pengeluaran mengalami perubahan klasifikasi dimana pengeluaran konsumsi Lembaga Non Profit yang Melayani Rumah Tangga (LNPR) yang sebelumnya termasuk bagian dari pengeluaran konsumsi rumah tangga menjadi komponen terpisah. Sehingga klasifikasi PDB menurut pengeluaran dirinci menjadi 7 komponen yaitu komponen pengeluaran konsumsi rumah tangga, pengeluaran konsumsi LNPR, pengeluaran konsumsi pemerintah, pembentukan modal tetap bruto, perubahan inventori, ekspor barang dan jasa, dan impor barang dan jasa.

4. *GDP by expenditure classification changes where consumption expenditure Non-profit Institutions Serving Households (NPISH) previously included as part of household consumption expenditure is taken out into separate component. So that, GDP by type of expenditures is classified into: household consumption expenditure, NPISH consumption expenditure, government consumption expenditure, gross fixed capital formation, changes in inventories, exports of goods and services, and imports of goods and services.*

5. Pengeluaran konsumsi rumah tangga mencakup berbagai pengeluaran konsumsi akhir rumah tangga atas barang dan jasa untuk memenuhi kebutuhan individu

5. *Household consumption expenditures consist of expenditures incurred by households, which are used for both individual or collective needs.*

REGIONAL INCOME

ataupun kelompok secara langsung. Pengeluaran rumah tangga di sini mencakup makanan dan minuman selain restoran; pakaian, alas kaki dan jasa perawatannya; perumahan dan perlengkapan rumah tangga; kesehatan dan pendidikan; transportasi dan komunikasi; restoran dan hotel serta lainnya.

6. Pengeluaran Konsumsi Pemerintah terdiri dari Pengeluaran Konsumsi Individu dan Pengeluaran Konsumsi Kolektif. Barang dan jasa individu merupakan barang dan jasa privat, dimana ciri-ciri barang privat adalah
- Scarcity, yaitu ada kelangkaan/keterbatasan dalam jumlah;
 - Excludable consumption, yaitu konsumsi suatu barang dapat dibatasi hanya pada mereka yang memenuhi persyaratan tertentu (biasanya harga);
 - Rivalrous competition, yaitu konsumsi oleh satu konsumen akan mengurangi atau menghilangkan kesempatan pihak lain untuk melakukan hal serupa. Contoh barang dan jasa yang dihasilkan pemerintah dan tergolong sebagai barang dan jasa individu adalah jasa pelayanan kesehatan pemerintah di rumah sakit/puskesmas dan jasa pendidikan di sekolah/universitas negeri. Sedangkan barang dan jasa

Household consumptions are classified into food and beverages other than restaurants; clothing, footwear, and related maintenance services; housing and household equipment; health and education; transport and communication; restaurants and hotels; and others.

6. *Government consumption expenditure consists of Individual Consumption Expenditure and Collective Consumption Expenditure. Individual goods and services are private goods and services, which the characteristics of private goods is a) Scarcity, that there is a scarcity/limited in number; b) Excludable consumption, the consumption of goods can be limited only to those who meet certain requirements (usually the price); c) Rivalrous competition, ie consumption by the consumer will reduce or eliminate the chance of another party to do so. Examples of goods and services produced by government and classified as goods and services of individuals is the government health services in hospitals/health centers and education services in schools/universities. Collective goods and services equivalent to*

kolektif ekuivalen dengan barang publik yang memiliki ciri a) Non rivalry, yaitu penggunaan satu konsumen terhadap suatu barang tidak mengurangi kesempatan konsumen lain untuk juga mengkonsumsi barang tersebut; b) Non excludable, yaitu apabila suatu barang publik tersedia, maka tidak ada yang dapat menghalangi siapapun untuk memperoleh manfaat dari barang tersebut atau dengan kata lain setiap orang memiliki akses ke barang tersebut. Contoh barang dan jasa yang dihasilkan pemerintah dan tergolong sebagai barang dan jasa kolektif adalah jasa pertahanan yang dilakukan TNI dan keamanan yang dilakukan kepolisian.

public goods characterized by a) Non-rivalry, namely the use of a consumer for an item does not reduce the chance of another consumer to also consume goods; b) Non-excludable, i.e. when a public good available, then nothing can hinder anyone to benefit from the goods or in other words everyone has access to the goods. Examples of goods and services produced by government and classified as collective goods and services is carried military defense services and the police's security.

7. Pembentukan Modal Tetap Bruto (PMTB) mencakup pengadaan, pembuatan, dan pembelian barang modal. Barang modal dimaksud adalah barang-barang yang digunakan untuk proses produksi, tahan lama atau yang mempunyai umur pemakaian lebih dari satu tahun seperti bangunan, mesin-mesin dan alat angkutan. Termasuk pula di sini perbaikan besar (berat) yang sifatnya memperpanjang umur atau mengubah bentuk atau kapasitas barang modal tersebut.

7. *Gross Fixed Capital Formation (GFCF) includes procurement, manufacture, and the purchase of capital goods. Capital goods are goods which are used for the production process, durable or have a service life of more than one year such as buildings, machinery, and transportation equipment. Including here: huge improvement that are to extend the life or changing the shape or the capacity of the capital goods. Capital expenditures for military purposes*

REGIONAL INCOME

Pengeluaran barang modal untuk keperluan militer juga dicakup sebagai PMTB. Klasifikasi komponen PMTB dibagi menjadi 6 sub komponen yaitu Konstruksi; Mesin dan Peralatan; Kendaraan; Peralatan Lainnya; Cultivated Biological Resources (CBR) dan Produk Kekayaan Intelektual.

8. Ekspor barang dan jasa merupakan transaksi perdagangan barang dan jasa dari penduduk (residen) ke bukan penduduk (nonresiden). Impor barang dan jasa adalah transaksi perdagangan dari bukan penduduk ke penduduk. Ekspor atau impor barang terjadi pada saat terjadi perubahan hak kepemilikan barang antara penduduk dengan bukan penduduk (dengan atau tanpa perpindahan fisik barang tersebut). Pada PDB dengan tahun dasar 2010, ekspor dan impor barang dirinci menjadi nonmigas dan migas.
9. Produk Domestik Bruto maupun agregat turunannya disajikan dalam 2 (dua) versi penilaian, yaitu atas dasar "harga berlaku" dan atas dasar "harga konstan". Disebut sebagai harga berlaku karena seluruh agregat dinilai dengan menggunakan harga pada tahun

are also covered as GFCF. GFCF component are classified into six sub-components: Construction; Machinery and Equipment; vehicle; Other equipment; Cultivated Biological Resources (CBR) and Intellectual Property Product.

8. *Exports of goods and services consist of transactions of goods and services from residents to non-residents. Imports of goods and services consist of transaction of goods and services from non-residents to residents. Exports and imports of goods occur when there are changes in ownership of goods between residents and non-residents (with or without physical movements of goods across frontiers). On the GDP at 2010 basic year, exports and imports of goods specified into non oil and gas and oil and gas.*
9. *GDP and its aggregations are presented in two forms: at current market prices and at constant base year market prices. In presenting current market prices, all aggregates are valued at current market prices, while base year constant market prices are shown*

berjalan, sedangkan harga konstan penilaiannya didasarkan kepada harga satu tahun dasar tertentu, dalam publikasi ini digunakan harga tahun 2010.

by valuing all aggregates at fixed base year prices. Year of 2010 is used as the base year in this publication.

10. Laju pertumbuhan Produk Domestik Bruto diperoleh dari perhitungan PDB atas dasar harga konstan. Diperoleh dengan cara mengurangi nilai PDB pada tahun ke-n terhadap nilai pada tahun ke n-1 (tahun sebelumnya), dibagi dengan nilai pada tahun ke n-1, dikalikan dengan 100 persen. Laju pertumbuhan menunjukkan perkembangan agregat pendapatan dari satu waktu tertentu terhadap waktu sebelumnya.

10. Growth rate of Gross Domestic Product is derived from GDP at constant market prices. It is obtained by subtracting the value of GDP year n with the value of GDP year n-1, divided by the value of GDP year n-1 then multiplied by 100 percent. The growth rate of GDP explains the income growth during the given period.

<https://bengkuluutarakab.bps.>

ULASAN

Produk Domestik Regional Bruto (PDRB) merupakan indikator untuk mengukur pertumbuhan ekonomi suatu wilayah. Pada tahun 2017 PDRB Kabupaten Bengkulu Utara atas dasar harga berlaku telah mencapai 6.960.991,00 juta rupiah, sedangkan PDRB atas dasar harga konstan 2010 sebesar 4.740.732.2 juta rupiah. Apabila dibandingkan dengan tahun 2016, PDRB Kabupaten Bengkulu Utara tahun 2017 atas dasar harga berlaku telah mengalami perkembangan sebesar 9.34 persen, sedangkan PDRB Kabupaten Bengkulu Utara tahun 2017 atas dasar harga konstan 2010 mengalami pertumbuhan sebesar 5.00 persen.

Peranan sektor pertanian, kehutanan dan perikanan dalam perekonomian Kabupaten Bengkulu Utara hingga tahun 2017 masih sangat dominan. Kedudukan sektor pertanian, kehutanan dan perikanan sebagai *leading sector* dalam perekonomian Kabupaten Bengkulu Utara masih sulit digeser oleh sektor-sektor lainnya. Fenomena itu terlihat dari relatif besarnya peranan sektor pertanian dalam PDRB Kabupaten Bengkulu Utara atas dasar harga berlaku dibandingkan sektor-sektor lainnya. Peranan sektor

DESCRIPTION

Gross Regional Domestic Product (GRDP) is an indicator to measure economic development of a region. In 2017, the GRDP of Bengkulu Utara Regency at current prices reaches 6,960,991.00 million rupiahs, while the GRDP at constant prices of 2010 reaches 4,740,732.2 million rupiahs. If compared to 2016, the GRDP of Bengkulu Utara Regency at current prices has grown by 9.34 percent, while the GRDP of Bengkulu Utara Regency in 2017 at constant prices of 2010 has grown by 5.00 percent.

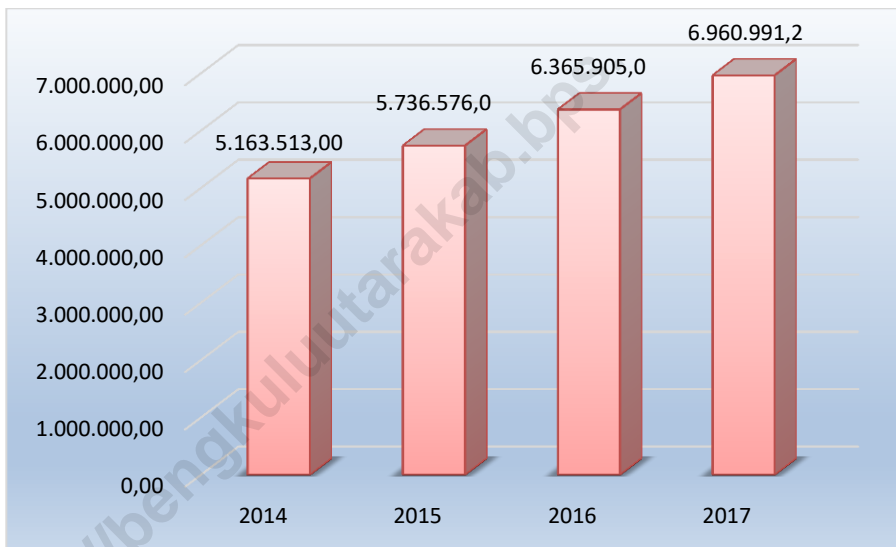
The role of the agriculture, forestry and fishery sectors in the economy of Bengkulu Utara Regency until 2017 are very dominant. As the leading sector, their position in the economy of Bengkulu Utara Regency is still difficult to be shifted by other sectors. This phenomenon can be seen from the relatively large share of the agriculture, forestry and fishery industry in GRDP of Bengkulu Utara Regency at current prices compared to the other remaining sectors. GRDP meaning value of the agriculture, forestry and fishery sector in 2017 to whole GRDP is 39.07 percent.

pertanian dalam PDRB Kabupaten Bengkulu Utara sebesar 39.07 persen. Kemudian diikuti sektor pertambangan dan penggalian dengan peran sebesar 9.51 persen.

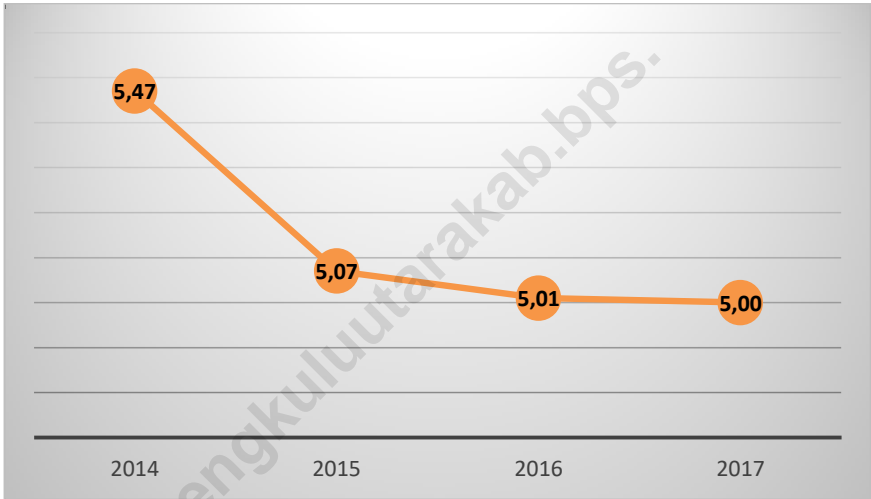
Then followed by the sectors of mining and quarrying with share of 9.51 percent.

<https://bengkuluutarakab.bps.go.id>

Gambar 16 PDRB Kabupaten Bengkulu Utara Atas Dasar Harga Berlaku (juta rupiah), 2014-2017
Picture **GRDP of Bengkulu Utara Regency At Current Market Prices (million rupiahs), 2014-2017**



Gambar 17 Laju Pertumbuhan PDRB Kabupaten Bengkulu Utara Atas Dasar Harga Konstan 2010, 2014-2017
Picture **Growth Rate of GRDP of Bengkulu Utara Regency At 2010 Constant Market Prices, 2014-2017**



Tabel 12.1 Produk Domestik Regional Bruto Atas Dasar Harga Berlaku Menurut Lapangan Usaha di Kabupaten Bengkulu Utara (juta rupiah), 2014-2017
Gross Regional Domestic Product at Current Market Prices by Industry in Bengkulu Utara Regency (million rupiahs), 2014-2017

	Lapangan Usaha Industry	2014	2015	2016*	2017**
	(1)	(2)	(3)	(4)	(5)
A	Pertanian, Kehutanan dan Perikanan <i>Agriculture, Forestry and Fishery</i>	2171207.20	2367341.8	2543942.1	2719737.2
B	Pertambangan dan Penggalian <i>Mining and Quarrying</i>	585943.40	612761.0	644890.4	662152.0
C	Industri Pengolahan <i>Manufacturing Industries</i>	443081.20	495939.4	556237.7	620538.4
D	Pengadaan Listrik dan Gas <i>Procurement of Electricity and Gas</i>	2612.20	3233.6	4338.7	5210.6
E	Pengadaan Air, Pengelolaan Sampah, Limbah dan Daur Ulang <i>Procurement of Water, Waste Management, Waste and Recycling</i>	9418.00	10385.2	11417.9	12531.3
F	Konstruksi <i>Construction</i>	203016.30	235560.7	272891.1	311109.4
G	Perdagangan Besar dan Eceran; Reparasi Mobil dan Sepeda Motor <i>Wholesale and Retail Trade; Repair of Cars and Motorcycles</i>	413985.30	474570.4	559662.7	634270.4
H	Transportasi dan Pergudangan <i>Transportation and Warehousing</i>	106324.30	121835.2	137200.8	156517.1
I	Penyediaan Akomodasi Makan dan Minum <i>Provision of Accommodation Eating and Drinking</i>	33685.20	40219.0	48633.9	53266.8
J	Informasi dan Komunikasi <i>Information and Communication</i>	102241.30	110368.0	120111.2	133597.1

REGIONAL INCOME

Lanjutan Tabel/Continued Tabel 12.1

Lapangan Usaha Industry		2014	2015	2016*	2017**
(1)	(2)	(3)	(4)	(5)	
K	Jasa Keuangan dan Asuransi <i>Financial Services and Insurance</i>	186439.60	215649.10	252698.10	281067.9
L	Real Estate <i>Real Estate</i>	144214.40	160421.50	180049.20	200526.0
M,N	Jasa Perusahaan <i>Companies Services</i>	6049.90	7013.50	7948.90	8970.6
O	Administrasi Pemerintahan, Pertahanan dan Jaminan Sosial Wajib <i>Government Administration, Defense and Compulsory Social Security</i>	390960.20	465689.30	548412.00	630909.6
P	Jasa Pendidikan <i>Education Services</i>	289952.80	326715.00	371561.40	409235.2
Q	Jasa Kesehatan dan Kegiatan Sosial <i>Health Services and Social Activities</i>	52633.50	62870.60	74741.60	84592.0
R, S, T, U	Jasa Lainnya <i>Other Services</i>	21748.30	26002.70	31167.40	36759.6
Produk Domestik Regional Bruto Gross Regional Domestic Product		5163513.00	5736576.0	6365905.0	6960991.2

Keterangan/Note: * Angka Sementara/Preliminary Figures

** Angka Sangat Sementara/Very Preliminary Figures

Sumber/Source: Diolah dari Hasil Sensus, Survei, dan Berbagai Sumber Lainnya/Based on Census, Surveys, and Other Sources

Tabel 12.2 Produk Domestik Regional Bruto Atas Dasar Harga Konstan 2010 Menurut Lapangan Usaha di Kabupaten Bengkulu Utara (juta rupiah) , 2014-2017
Gross Regional Domestic Product at 2010 Constant Market Prices by Industry in Bengkulu Utara Regency (million rupiahs), 2014-2017

Lapangan Usaha Industry		2014	2015	2016*	2017**
(1)		(2)	(3)	(4)	(5)
A	Pertanian, Kehutanan dan Perikanan <i>Agriculture, Forestry and Fishery</i>	1702814.70	1748506.60	1787221.70	1843993.5
B	Pertambangan dan Penggalian <i>Mining and Quarrying</i>	451179.90	453395.4	454715.8	451906.3
C	Industri Pengolahan <i>Manufacturing Industries</i>	341138.30	369861.1	399313.8	423491.1
D	Pengadaan Listrik dan Gas <i>Procurement of Electricity and Gas</i>	3338.00	3190.70	3754.20	4020.0
E	Pengadaan Air, Pengelolaan Sampah, Limbah dan Daur Ulang <i>Procurement of Water, Waste Management, Waste and Recycling</i>	9037.40	9200.00	9365.60	9624.1
F	Konstruksi <i>Construction</i>	154475.80	168270.50	183398.00	198088.2
G	Perdagangan Besar dan Eceran; Reparasi Mobil dan Sepeda Motor <i>Wholesale and Retail Trade; Repair of Cars and Motorcycles</i>	354198.20	381857.3	414405.0	450889.3
H	Transportasi dan Pergudangan <i>Transportation and Warehousing</i>	94741.20	101450.90	107650.90	116262.3
I	Penyediaan Akomodasi Makan dan Minum <i>Provision of Accommodation Eating and Drinking</i>	26489.20	29089.50	32119.30	35438.1
J	Informasi dan Komunikasi <i>Information and Communication</i>	95224.30	101737.70	109225.50	117416.6

REGIONAL INCOME

Lanjutan Tabel/Continued Tabel 12.2

Lapangan Usaha Industry		2014	2015	2016*	2017**
(1)		(2)	(3)	(4)	(5)
K	Jasa Keuangan dan Asuransi <i>Financial Services and Insurance</i>	148071.80	160764.50	176421.7	187898.8
L	Real Estate <i>Real Estate</i>	124286.00	134228.80	145517.50	156154.8
M,N	Jasa Perusahaan <i>Companies Services</i>	4813.10	5131.70	5486.30	5821.2
O	Administrasi Pemerintahan, Pertahanan dan Jaminan Sosial Wajib <i>Government Administration, Defense and Compulsory Social Security</i>	295628.30	322175.70	349496.20	380304.8
P	Jasa Pendidikan <i>Education Services</i>	225956.90	244530.50	264875.50	281112.3
Q	Jasa Kesehatan dan Kegiatan Sosial <i>Health Services and Social Activities</i>	42458.40	46275.40	50282.80	54653.3
R, S, T, U	Jasa Lainnya <i>Other Services</i>	18097.30	19704.30	21552.60	23627.5
Produk Domestik Regional Bruto Gross Regional Domestic Product		4091948.60	4299370.6	4514802.3	4740732.2

Keterangan/Note: * Angka Sementara/Preliminary Figures

** Angka Sangat Sementara/Very Preliminary Figures

Sumber/Source: Diolah dari Hasil Sensus, Survei, dan Berbagai Sumber Lainnya/Based on Census, Surveys, and Other Sources

Tabel 12.3 Distribusi Persentase Produk Domestik Regional Bruto Atas Dasar Harga Berlaku Menurut Lapangan Usaha di Kabupaten Bengkulu Utara (persen), 2014-2017
Percentage Distribution of Gross Regional Domestic Product at Current Market Prices by Industry in Bengkulu Utara Regency (percent), 2014-2017

Lapangan Usaha <i>Industry</i>		2014	2015	2016*	2017**
(1)	(2)	(3)	(4)	(5)	
A	Pertanian, Kehutanan dan Perikanan <i>Agriculture, Forestry and Fishery</i>	42.05	41.27	39.96	39.07
B	Pertambangan dan Pengalihan <i>Mining and Quarrying</i>	11.35	10.68	10.13	9.51
C	Industri Pengolahan <i>Manufacturing Industries</i>	8.58	8.65	8.74	8.91
D	Pengadaan Listrik dan Gas <i>Procurement of Electricity and Gas</i>	0.05	0.06	0.07	0.07
E	Pengadaan Air, Pengelolaan Sampah, Limbah dan Daur Ulang <i>Procurement of Water, Waste Management, Waste and Recycling</i>	0.18	0.18	0.18	0.18
F	Konstruksi <i>Construction</i>	3.93	4.11	4.29	4.47
G	Perdagangan Besar dan Eceran; Reparasi Mobil dan Sepeda Motor <i>Wholesale and Retail Trade; Repair of Cars and Motorcycles</i>	8.02	8.27	8.79	9.11
H	Transportasi dan Pergudangan <i>Transportation and Warehousing</i>	2.06	2.12	2.16	2.25
I	Penyediaan Akomodasi Makan dan Minum <i>Provision of Accommodation Eating and Drinking</i>	0.65	0.70	0.76	0.77
J	Informasi dan Komunikasi <i>Information and Communication</i>	1.98	1.92	1.89	1.92

REGIONAL INCOME

Lanjutan Tabel/Continued Tabel 12.3

Lapangan Usaha Industry		2014	2015	2016*	2017**
(1)		(2)	(3)	(4)	(5)
K	Jasa Keuangan dan Asuransi <i>Financial Services and Insurance</i>	3.61	3.76	3.97	4.04
L	Real Estate <i>Real Estate</i>	2.79	2.80	2.83	2.88
M,N	Jasa Perusahaan <i>Companies Services</i>	0.12	0.12	0.12	0.13
O	Administrasi Pemerintahan, Pertahanan dan Jaminan Sosial Wajib <i>Government Administration, Defense and Compulsory Social Security</i>	7.57	8.12	8.61	9.06
P	Jasa Pendidikan <i>Education Services</i>	5.62	5.70	5.84	5.88
Q	Jasa Kesehatan dan Kegiatan Sosial <i>Health Services and Social Activities</i>	1.02	1.10	1.17	1.22
R, S, T, U	Jasa Lainnya <i>Other Services</i>	0.42	0.45	0.49	0.53
Produk Domestik Regional Bruto Gross Regional Domestic Product		100,00	100,00	100,00	100,00

Keterangan/Note: * Angka Sementara/Preliminary Figures

** Angka Sangat Sementara/Very Preliminary Figures

Sumber/Source: Diolah dari Hasil Sensus, Survei, dan Berbagai Sumber Lainnya/Based on Census, Surveys, and Other Sources

Tabel 12.4 Laju Pertumbuhan Produk Domestik Regional Bruto Atas Dasar Harga Konstan 2010 Menurut Lapangan Usaha di Kabupaten Bengkulu Utara, 2014-2017
Growth Rate of Gross Regional Domestic Product at 2010 Constant Market Prices by Industry in Bengkulu Utara Regency, 2014-2017

	Lapangan Usaha <i>Industry</i>	2014	2015	2016*	2017**
	(1)	(2)	(3)	(4)	(5)
A	Pertanian, Kehutanan dan Perikanan <i>Agriculture, Forestr, and Fishery</i>	4.24	2.68	2.21	3.18
B	Pertambangan dan Pengalihan <i>Mining and Quarrying</i>	8.76	0.49	0.29	-0.62
C	Industri Pengolahan <i>Manufacturing Industries</i>	7.30	8.42	7.96	6.05
D	Pengadaan Listrik dan Gas <i>Procurement of Electricity and Gas</i>	17.83	-4.41	17.66	7.08
E	Pengadaan Air, Pengelolaan Sampah, Limbah dan Daur Ulang <i>Procurement of Water, Waste Management, Waste and Recycling</i>	1.62	1.80	1.80	2.76
F	Konstruksi <i>Construction</i>	6.80	8.93	8.99	8.01
G	Perdagangan Besar dan Eceran; Reparasi Mobil dan Sepeda Motor <i>Wholesale and Retail Trade; Repair of Cars and Motorcycles</i>	6.82	7.81	8.52	8.80
H	Transportasi dan Pergudangan <i>Transportation and Warehousing</i>	6.07	7.08	6.11	8.00
I	Penyediaan Akomodasi Makan dan Minum <i>Provision of Accommodation Eating and Drinking</i>	8.74	9.82	10.42	10.33
J	Informasi dan Komunikasi <i>Information and Communication</i>	5.99	6.84	7.36	7.50

REGIONAL INCOME

Lanjutan Tabel/Continued Tabel 12.4

Lapangan Usaha Industry		2014	2015	2016*	2017**
(1)		(2)	(3)	(4)	(5)
K	Jasa Keuangan dan Asuransi <i>Financial Services and Insurance</i>	5.22	8.57	9.74	6.51
L	Real Estate <i>Real Estate</i>	5.89	8.00	8.41	7.31
M,N	Jasa Perusahaan <i>Companies Services</i>	5.21	6.62	6.91	6.65
O	Administrasi Pemerintahan, Pertahanan dan Jaminan Sosial Wajib <i>Government Administration, Defense and Compulsory Social Security</i>	5.15	8.98	8.48	8.82
P	Jasa Pendidikan <i>Education Services</i>	8.54	8.22	8.32	6.13
Q	Jasa Kesehatan dan Kegiatan Sosial <i>Health Services and Social Activities</i>	9.48	8.99	8.66	8.69
R, S, T, U	Jasa Lainnya <i>Other Services</i>	7.75	8.88	9.38	9.63
Produk Domestik Regional Bruto Gross Regional Domestic Product		5.73	5.07	5.01	5.00

Keterangan/Note: * Angka Sementara/Preliminary Figures

** Angka Sangat Sementara/Very Preliminary Figures

Sumber/Source: Diolah dari Hasil Sensus, Survei, dan Berbagai Sumber Lainnya/Based on Census, Surveys, and Other Sources

Tabel 12.5 Indeks Harga Implisit Produk Domestik Regional Bruto Atas Dasar Harga Konstan 2010 Menurut Lapangan Usaha di Kabupaten Bengkulu Utara (2010=100), 2014-2017
Implicit Price Index of Gross Regional Domestic Product at 2010 Constant Market Prices by Industry in Bengkulu Utara Regency (2010=100), 2014-2017

Lapangan Usaha <i>Industry</i>		2014	2015	2016*	2017**
(1)	(2)	(3)	(4)	(5)	
A	Pertanian, Kehutanan dan Perikanan <i>Agriculture, Forestry and Fishery</i>	127.51	135.39	142.34	147.49
B	Pertambangan dan Penggalian <i>Mining and Quarrying</i>	129.87	135.15	141.82	146.52
C	Industri Pengolahan <i>Manufacturing Industries</i>	129.88	134.09	139.30	146.53
D	Pengadaan Listrik dan Gas <i>Procurement of Electricity and Gas</i>	78.26	101.35	115.57	129.62
E	Pengadaan Air, Pengelolaan Sampah, Limbah dan Daur Ulang <i>Procurement of Water, Waste Management, Waste and Recycling</i>	104.21	112.88	121.91	130.21
F	Konstruksi <i>Construction</i>	131.42	139.99	148.8	157.06
G	Perdagangan Besar dan Eceran; Reparasi Mobil dan Sepeda Motor <i>Wholesale and Retail Trade; Repair of Cars and Motorcycles</i>	116.88	124.28	135.05	140.67
H	Transportasi dan Pergudangan <i>Transportation and Warehousing</i>	112.23	120.09	127.45	134.62
I	Penyediaan Akomodasi Makan dan Minum <i>Provision of Accommodation Eating and Drinking</i>	127.17	138.26	151.42	150.31
J	Informasi dan Komunikasi <i>Information and Communication</i>	107.37	108.48	109.97	113.78

REGIONAL INCOME

Lanjutan Tabel/Continued Tabel 12.5

Lapangan Usaha Industry		2014	2015	2016*	2017**
(1)		(2)	(3)	(4)	(5)
K	Jasa Keuangan dan Asuransi <i>Financial Services and Insurance</i>	125.91	134.14	143.24	149.58
L	Real Estate <i>Real Estate</i>	116.03	119.51	123.73	128.41
M,N	Jasa Perusahaan <i>Companies Services</i>	125.70	136.67	144.89	153.31
O	Administrasi Pemerintahan, Pertahanan dan Jaminan Sosial Wajib <i>Government Administration, Defense and Compulsory Social Security</i>	132.25	144.55	156.92	165.90
P	Jasa Pendidikan <i>Education Services</i>	128.32	133.61	140.28	145.58
Q	Jasa Kesehatan dan Kegiatan Sosial <i>Health Services and Social Activities</i>	123.96	135.86	148.64	154.78
R, S, T, U	Jasa Lainnya <i>Other Services</i>	120.17	131.96	144.61	155.58
Produk Domestik Regional Bruto Gross Regional Domestic Product		126.19	133.43	141.00	146.83

Keterangan/Note: * Angka Sementara/Preliminary Figures

** Angka Sangat Sementara/Very Preliminary Figures

Sumber/Source: Diolah dari Hasil Sensus, Survei, dan Berbagai Sumber Lainnya/Based on Census, Surveys, and Other Sources

Tabel 12.6 Laju Implisit Produk Domestik Regional Bruto Atas Dasar Harga Konstan 2010 Menurut Lapangan Usaha di Kabupaten Bengkulu Utara, 2014-2017
Implicit Growth Rate of Gross Regional Domestic Product at 2010 Constant Market Prices by Industry in Bengkulu Utara Regency, 2014-2017

Lapangan Usaha <i>Industry</i>		2014	2015	2016*	2017**
(1)	(2)	(3)	(4)	(5)	
A	Pertanian, Kehutanan dan Perikanan <i>Agriculture, Forestry and Fishery</i>	6.55	6.18	5.13	3.62
B	Pertambangan dan Penggalian <i>Mining and Quarrying</i>	8.81	4.07	4.94	3.32
C	Industri Pengolahan <i>Manufacturing Industries</i>	7.25	3.24	3.89	5.19
D	Pengadaan Listrik dan Gas <i>Procurement of Electricity and Gas</i>	7.53	29.50	14.03	12.16
E	Pengadaan Air, Pengelolaan Sampah, Limbah dan Daur Ulang <i>Procurement of Water, Waste Management, Waste and Recycling</i>	0.70	8.32	8.00	6.80
F	Konstruksi <i>Construction</i>	4.72	6.52	6.29	5.55
G	Perdagangan Besar dan Eceran; Reparasi Mobil dan Sepeda Motor <i>Wholesale and Retail Trade; Repair of Cars and Motorcycles</i>	6.37	6.33	8.67	4.16
H	Transportasi dan Pergudangan <i>Transportation and Warehousing</i>	4.23	7.01	6.13	5.63
I	Penyediaan Akomodasi Makan dan Minum <i>Provision of Accommodation Eating and Drinking</i>	5.22	8.72	9.52	-0.73
J	Informasi dan Komunikasi <i>Information and Communication</i>	4.62	1.04	1.37	3.47

REGIONAL INCOME

Lanjutan Tabel/Continued Tabel 12.6

Lapangan Usaha Industry		2014	2015	2016*	2017**
(1)		(2)	(3)	(4)	(5)
K	Jasa Keuangan dan Asuransi <i>Financial Services and Insurance</i>	3.50	6.53	6.78	4.43
L	Real Estate <i>Real Estate</i>	5.79	3.00	3.53	3.79
M,N	Jasa Perusahaan <i>Companies Services</i>	6.21	8.73	6.01	5.82
O	Administrasi Pemerintahan, Pertahanan dan Jaminan Sosial Wajib <i>Government Administration, Defense and Compulsory Social Security</i>	6.44	9.30	8.56	5.72
P	Jasa Pendidikan <i>Education Services</i>	2.81	4.12	4.99	3.78
Q	Jasa Kesehatan dan Kegiatan Sosial <i>Health Services and Social Activities</i>	3.60	9.60	9.41	4.13
R, S, T, U	Jasa Lainnya <i>Other Services</i>	5.31	9.81	9.58	7.58
Produk Domestik Regional Bruto Gross Regional Domestic Product		6.26	5.74	5.68	4.14

Keterangan/Note: * Angka Sementara/Preliminary Figures

** Angka Sangat Sementara/Very Preliminary Figures

Sumber/Source: Diolah dari Hasil Sensus, Survei, dan Berbagai Sumber Lainnya/Based on Census, Surveys, and Other Sources

PERBANDINGAN ANTAR KABUPATEN

Comparison Between Municipal

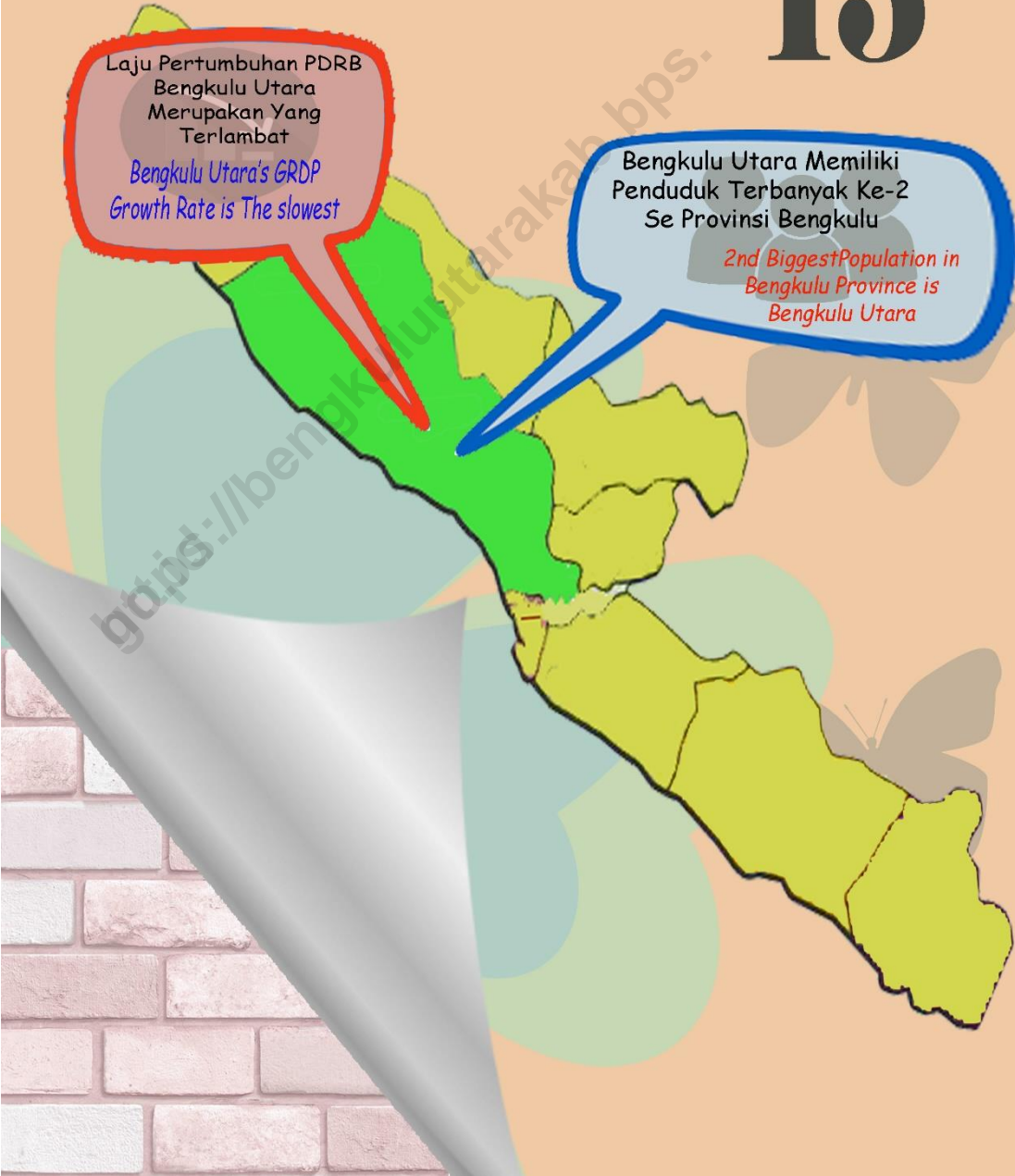
BAB
CHAPTER

13

Laju Pertumbuhan PDRB
Bengkulu Utara
Merupakan Yang
Terlambat
*Bengkulu Utara's GRDP
Growth Rate is The slowest*

Bengkulu Utara Memiliki
Penduduk Terbanyak Ke-2
Se Provinsi Bengkulu

*2nd Biggest Population in
Bengkulu Province is
Bengkulu Utara*



<https://bengkuluutarakab.bps.>

ULASAN**DESCRIPTION**

Perbandingan antar kabupaten ini, menyajikan gambaran informasi kabupaten/kota di Provinsi Bengkulu yang antara lain mencakup data jumlah penduduk, laju pertumbuhan PDRB atas dasar harga konstan 2010 dan jumlah penduduk miskin.

Jumlah penduduk Kabupaten Bengkulu Utara pada tahun 2017 tercatat 298.80 ribu jiwa. Jika dibandingkan kabupaten/kota lain di Provinsi Bengkulu, jumlah penduduk Kabupaten Bengkulu Utara termasuk yang tinggi, berada pada urutan kedua dari 10 kabupaten/kota yang ada.

Comparison between regency provides a snapshot of information regencies/city in Bengkulu Province, that includes the population data, growth rate of GRDP at 2010 constant market price and the number of poor.

Population of Bengkulu Utara Regency in 2017 is recorded as many as 298.80 thousand. If compared to other regencies/city in Bengkulu Province, the population of Bengkulu Utara Regency is ranked quite high, which is the second of 10 existing regencies/city.

<https://bengkuluutarakab.bps.>

Tabel 13.1 Jumlah Penduduk Menurut Kabupaten di Provinsi Bengkulu (ribu), 2013-2017
Table *Population by Regency in Bengkulu Province (thousand), 2013-2017*

Kabupaten/Kota Regency/Municipality		2013	2014	2015	2016	2017
(1)	(2)	(3)	(4)	(5)	(6)	(6)
1.	Bengkulu Selatan	148,90	150,60	152,20	153,90	155,40
2.	Rejang Lebong	253,00	254,60	256,10	257,50	258,80
3.	Bengkulu Utara	275,90	281,70	287,40	293,10	298,80
4.	Kaur	112,90	114,40	115,80	117,30	118,60
5.	Seluma	181,20	183,40	185,60	187,80	189,90
6.	Mukomuko	168,70	172,90	177,10	181,30	185,50
7.	Lebong	105,40	107,30	109,20	111,10	113,00
8.	Kepahyang	129,70	131,00	132,40	133,70	134,90
9.	Bengkulu Tengah	104,20	106,00	107,80	109,60	111,30
10.	Kota Bengkulu	334,50	342,90	351,30	359,50	368,10
Bengkulu		1 814,40	1 844,80	1 874,90	1 904,80	1 934,30

Sumber/Source: Proyeksi Penduduk Indonesia 2010-2035/Indonesia Population Projection 2010-2035

COMPARISON BETWEEN MUNICIPAL

Tabel 13.2 Laju Pertumbuhan Produk Domestik Regional Bruto Atas Dasar Harga Konstan 2010 Menurut Kabupaten di Provinsi Bengkulu (persen), 2013-2017
Table *Growth Rate of Gross Regional Domestic Product at 2010 Constant Market Prices by Regency in Bengkulu Province (percent), 2013-2017*

Kabupaten/Kota Regency/Municipality		2013	2014	2015	2016*	2017**
(1)	(3)	(4)	(5)	(6)		
1.	Bengkulu Selatan	6.17	5,68	5,14	5,32	5,01
2.	Rejang Lebong	5.98	5,30	5,15	5,27	5,01
3.	Bengkulu Utara	5.51	5,47	5,07	5,01	5,00
4.	Kaur	6.09	4,82	4,96	5,34	5,11
5.	Seluma	5.74	5,30	4,32	5,01	5,01
6.	Mukomuko	6.36	6,01	5,66	5,85	5,31
7.	Lebong	5.54	5,44	4,99	5,21	5,14
8.	Kepahyang	6.23	5,89	5,72	5,74	5,23
9.	Bengkulu Tengah	5.59	5,41	5,01	5,04	5,02
10.	Kota Bengkulu	6.09	6,12	6,02	6,17	5,64
Bengkulu		6.07	5,48	5,13	5,30	4,99

Sumber : BPS Provinsi Bengkulu

Source : BPS – Statistics of Bengkulu Province

Keterangan : * Angka Sementara-Preliminary Figure

Note: ** Angka Sangat Sementara-VeryPreliminary Figure

Tabel 13.3 Jumlah Penduduk Miskin Menurut Kabupaten di Provinsi Bengkulu (ribu), 2013-2017
Table *Number of Poor People by Regency in Bengkulu Province (thousand), 2013-2017*

Kabupaten/Kota Regency/Municipality		2013	2014	2015	2016	2017
(1)	(2)	(3)	(4)	(5)	(6)	(6)
1.	Bengkulu Selatan	33,70	33,07	34,51	33,92	32,66
2.	Rejang Lebong	40,20	39,49	46,04	45,79	43,85
3.	Bengkulu Utara	46,80	45,85	42,24	39,86	38,97
4.	Kaur	26,30	25,19	26,37	26,14	25,47
5.	Seluma	39,70	38,94	42,47	40,59	39,25
6.	Mukomuko	22,00	21,71	23,67	23,45	22,51
7.	Lebong	13,70	13,40	13,38	13,56	13,31
8.	Kepahyang	21,00	20,55	22,19	21,75	21,47
9.	Bengkulu Tengah	7,60	8,75	8,93	9,50	9,32
10.	Kota Bengkulu	72,40	69,54	74,26	74,05	70,16
Bengkulu		323,50	316,50	334,07	328,61	316,98

Sumber/Source: Survei Sosial Ekonomi Nasional/National Socio Economic Survey

DATA

MENCERDASKAN BANGSA

Enlighten The Nation



**BADAN PUSAT STATISTIK
KABUPATEN BENGKULU UTARA**
Statistics of Bengkulu Utara Regency

Jl. Prof. M. Yamin, SH, 38611

Telp/ Fax: (0737)521016

Homepage: <http://bengkuluutarakab.bps.go.id> Email: bps1703@bps.go.id

