

Kabupaten

Penukal Abab Lematang Ilir

DALAM ANGKA

Penukal Abab Lematang Ilir in Figures

2018



**BADAN PUSAT STATISTIK
KABUPATEN MUARA ENIM**
Statistics of Muara Enim Regency

Kabupaten

Penukal Abab Lematang Ilir

DALAM ANGKA

Penukal Abab Lematang Ilir in Figures

2018



KABUPATEN PENUKAL ABAB LEMATANG ILIR DALAM ANGKA 2018

PENUKAL ABAB LEMATANG ILIR IN FIGURES 2018

I S B N : 978-602-70702-9-5
No. Publikasi /Publication Number : 16120.1803
Katalog BPS/BPS Catalogue : 1102001.1612
Ukuran Buku/Book Size : 15 cm x 21 cm
Jumlah Halaman/Number of Pages : lxvi + 323 Halaman/Pages

Naskah : **BPS Kabupaten Muara Enim**
Manuscript *BPS – Statistics Muara Enim*

Penyunting : **Seksi Integrasi Pengolahan dan Diseminasi Statistik**
Editor *The Processing Integration and Dissemination of Statistics Division*

Gambar Kulit : **Seksi Integrasi Pengolahan dan Diseminasi Statistik**
Cover Design *The Processing Integration and Dissemination of Statistics Division*

Diterbitkan oleh : **©BPS Kabupaten Muara Enim**
Published by *©BPS – Statistics Muara Enim*

Gambar Cover : **Pemandangan Alam**
Cover

Dicetak oleh : **CV. Vika Jaya**
Printed by

Dilarang mengumumkan, mendistribusikan, mengomunikasikan, dan/atau menggandakan sebagian atau seluruh isi buku ini untuk tujuan komersial tanpa izin tertulis dari Badan Pusat Statistik
Prohibited to announce, distribute, communicate, and/or copy part or all of this book for commercial purpose without permission from BPS-Statistics Indonesia

KEPALA BADAN PUSAT STATISTIK KABUPATEN MUARA ENIM
CHIEF OF STATISTICS OF MUARA ENIM REGENCY



SUKERIK, SST, M.Si.



KATA PENGANTAR

Badan Pusat Statistik Kabupaten Muara Enim berupaya setiap tahunnya untuk menyajikan data-data statistik yang penting dalam bentuk publikasi, utamanya adalah Daerah Dalam Angka (DDA). Seiring dengan telah terbentuknya Kabupaten Penukal Abab Lematang Ilir sejak akhir tahun 2012, BPS telah berkomitmen untuk membuat publikasi DDA yang berkelanjutan dan alhamdulillah publikasi “Penukal Abab Lematang Ilir Dalam Angka 2018” selesai disusun sesuai jadwal yang telah ditetapkan sebelumnya.

Data-data yang dicakup dalam publikasi ini terdiri dari data primer yang bersumber dari sensus dan survei yang dilakukan BPS dan data sekunder yang bersumber dari instansi pemerintah dan swasta di wilayah Kabupaten Penukal Abab Lematang Ilir. Buku ini diharapkan mampu memberikan gambaran tentang kondisi dan potensi sektoral Kabupaten Penukal Abab Lematang Ilir, yang akan bermanfaat bagi birokrat, peneliti, pembuat kebijakan dan pihak swasta sebagai acuan dalam penetapan kebijakan dan perencanaan di bidangnya masing-masing.

Penghargaan yang tinggi serta ucapan terimakasih disampaikan atas kerjasama dan bantuan dari berbagai pihak atas terwujudnya publikasi ini, baik instansi pemerintah, BUMN/BUMD, swasta maupun masyarakat umum. Akhirnya kami berharap, informasi yang disajikan dalam buku ini dapat memenuhi kebutuhan data dan bermanfaat bagi konsumen data.

Muara Enim, Agustus 2018

**BADAN PUSAT STATISTIK
KABUPATEN MUARA ENIM**

Kepala,

SUKERIK, S.ST.,M.Si.



PREFACE

BPS-Statistics of Muara Enim Regency strive each year to present the important statistics data in the form of publications, is the main area is in Figures (DDA). Along with the formation of Penukal Abab Lematang Ilir Regency since late 2012, BPS has been committed to publish DDA publications continuously and alhamdulillah publication "Penukal Abab Lematang Ilir in Figures 2018" is completed according to the schedule previously set.

The data included in this publication consist of primary data sourced from census and survey conducted by BPS and secondary data obtained from government and private institutions in Penukal Abab Lematang Ilir Regency. The book is expected to provide an overview of the condition and potential economic overview of Penukal Abab Lematang Ilir Regency, which will benefit the bureaucrats, researchers, policy makers and the private sector as a reference in policy making and planning in their respective fields.

High appreciation and gratitude for the cooperation and assistance given by various parties for the realization of this publication, either government agencies, state-owned companies/enterprises, private and public. Finally we hope, the information presented in this book can meet the needs of data and useful to the consumer data.

Muara Enim, Agustus 2018

**Head of BPS-Statistics
of Muara Enim Regency**

SUKERIK, S.ST., M.Si.

DAFTAR ISI CONTENTS

Kata Pengantar <i>Preface</i>	vii
Daftar Isi <i>Contents</i>	ix
Daftar Tabel <i>List of Tabel</i>	xiii
Daftar Gambar <i>List of Figures</i>	xxxv
Penjelasan Teknis <i>Technical Notes</i>	xxxix
Undang-undang RI No. 16 tentang Statistik	xli
1. Keadaan Geografi dan Iklim <i>Geographycal Condition and Climate Situation</i>	
1.1 Keadaan Geografi <i>Geographycal Situation</i>	3
1.2 Keadaan Iklim <i>Climate Condition</i>	4
2. Pemerintahan <i>Government</i>	
2.1 Wilayah Administrasi <i>Administrative Region</i>	17
2.2 Keadaan Pegawai Negeri Sipil <i>Condition of Civil Servant</i>	17

3.	Penduduk dan Tenaga Kerja <i>Population and Labour Force</i>	
3.1	Penduduk <i>Population</i>	63
3.2	KetenagaKerjaan <i>Population</i>	63
4.	Sosial <i>Social</i>	
4.1	Pendidikan <i>Education</i>	79
4.2	Kesehatan <i>Health</i>	79
4.3	Agama <i>Population</i>	79
5.	Pertanian <i>Agriculture</i>	
5.1	Tanaman Pangan <i>Food Crops</i>	131
5.2	Peternakan <i>Animal Husbandary</i>	132
6.	Perindustrian, Pertambangan, dan Energi <i>Manufacturing, Mining, and Energy</i>	
6.1	Perindustrian <i>Manufacturing</i>	219
6.2	Listrik dan air <i>Electricity and Water</i>	219
7.	Perdagangan dan Koperasi <i>Trade and Cooperative</i>	
7.1	Perdagangan dan Koperasi <i>Trade and Cooperative</i>	237

8.	Transportasi, Komunikasi dan Pariwisata <i>Transportation, Communication and Tourism</i>	
8.1	Transportasi <i>Transportation</i>	253
8.2	Komunikasi <i>Communication</i>	253
8.3	Pariwisata <i>Tourism</i>	254
9.	Keuangan dan Harga <i>Finance and Price</i>	
9.1	Keuangan <i>Finance</i>	273
9.2	Harga <i>Price</i>	273
10.	Pengeluaran dan Konsumsi Penduduk <i>Expenditure and Consumption</i>	
10.1	Pengeluaran dan Konsumsi <i>Expenditure and Consumption</i>	287
11.	Pendapatan Regional <i>Regional Income</i>	
11.1	Produk Domestik Regional Bruto (PDRB) <i>Gross Regional Domestic Products (GRDP)</i>	295
11.2	Struktur Ekonomi <i>Economic Structure</i>	295
11.3	Pertumbuhan Ekonomi <i>Economic Growth</i>	295
11.4	Laju Inflasi PDRB <i>Inflation Rate of GRDP</i>	296
11.5	Pendapatan Per Kapita <i>Per Capita Income</i>	296

12. Kemiskinan
Poverty

12.1	Kemiskinan <i>Poverty</i>	313
------	------------------------------------	-----

13. Perbandingan Regional
Regional Comparison

13.1	Kependudukan <i>Population</i>	319
13.2	Kemiskinan <i>Poverty</i>	319

<https://palikab.bps.go.id>

DAFTAR TABEL
LIST OF TABLES

Bab 1	: Keadaan Geografi dan Iklim	
Chapter 1	: Geographical and Climate Situation	
1.1	Tinggi Rata-rata dari Permukaan Laut dan Persentase Luas Kecamatan terhadap Luas Kabupaten Dirinci Menurut Kecamatan di Kabupaten Penukal Abab Lematang Ilir Tahun 2017 <i>The Average of Altitude and Wide of Area by District in Penukal Abab Lematang Ilir Regency, 2017</i>	7
1.2	Jenis Tanah di Kabupaten Penukal Abab Lematang Ilir Tahun 2017 <i>Type of Soil in Penukal Abab Lematang Ilir Regency 2017</i>	8
1.3	Jumlah Curah Hujan dan Hari Hujan per Bulan di Kabupaten Penukal Abab Lematang Ilir Tahun 2017 <i>Number of Rainfall and Rainday Monthly in Penukal Abab Lematang Ilir Regency 2017</i>	9
1.4	Jarak Kecamatan dari Pusat Pemerintahan Kabupaten Penukal Abab Lematang Ilir Tahun 2017 (Km) <i>The Distance of District from Government Area of Penukal Abab Lematang Ilir Regency 2017</i>	13
Bab 2	: Pemerintahan	
Chapter 2	: Government	
2.1.	Banyaknya Desa dan Kelurahan Dirinci Menurut Kecamatan di Kabupaten Penukal Abab Lematang Ilir Tahun 2017 <i>Number of Village and Wards by Subdistrict in Penukal Abab Lematang Ilir Regency 2017</i>	21
2.2.	Jumlah Dusun, RW dan RT Dirinci Menurut Kecamatan di Kabupaten Penukal Abab Lematang Ilir Tahun 2017 <i>Number of Village and Wards by Subdistrict in Penukal Abab Lematang Ilir Regency 2017</i>	22

2.3.	Nama-nama Desa dan Kelurahan Dirinci Menurut Kecamatan di Kabupaten Penukal Abab Lematang Ilir Tahun 2017 <i>Name of Villages and SubSubdistrict by Subdistrict in Penukal Abab Lematang Ilir Regency 2017</i>	23
2.4.1	Jumlah Pegawai Negeri Sipil menurut Golongan dan Jenis Kelamin di Kabupaten Penukal Abab Lematang Ilir Tahun 2017 <i>Number of Civil Servant by Rank Status and Sex in Penukal Abab Lematang Ilir Regency 2017</i>	28
2.4.2	Jumlah Pegawai Negeri Sipil menurut Umur di Kabupaten Penukal Abab Lematang Ilir Tahun 2017 <i>Number of Civil Servant by Age in Penukal Abab Lematang Ilir Regency 2017</i>	29
2.4.3	Jumlah Pegawai Negeri Sipil pada Kecamatan menurut Tingkat Pendidikan di Kabupaten Penukal Abab Lematang Ilir Tahun 2017 <i>Number of Civil Servant in District by Education Level of Penukal Abab Lematang Ilir Regency 2017</i>	30
2.4.4	Jumlah Pegawai Negeri Sipil pada Dinas-dinas menurut Jenis Kelamin di Kabupaten Penukal Abab Lematang Ilir Tahun 2017 <i>Number of Civil Servant in Services by Gender of Penukal Abab Lematang Ilir Regency 2017</i>	32
2.4.5	Jumlah Pegawai Negeri Sipil pada Badan/Kantor menurut Jenis Kelamin di Kabupaten Penukal Abab Lematang Ilir Tahun 2017 <i>Number of Civil Unit/Offices by Gender of Penukal Abab Lematang Ilir Regency 2017</i>	34
2.4.6	Jumlah Pegawai Negeri Sipil pada Dinas-dinas menurut Tingkat Pendidikan di Kabupaten Penukal Abab Lematang Ilir Tahun 2017 <i>Number of Civil Servant in Services by Education Level of Penukal Abab Lematang Ilir Regency 2017</i>	36
2.4.7	Jumlah Polisi Republik Indonesia (POLRI) Di Kabupaten Penukal Abab Lematang Ilir Tahun 2017 <i>Number of National Policemen in Penukal Abab Lematang Ilir Regency 2017</i>	42
2.4.8	Jumlah Personel POLSEK Jajaran POLRES Penukal Abab Lematang Ilir Menurut Kepangkatan 2017 <i>Number of Resort Policemen Personel by Rank in Penukal Abab Lematang Ilir Regency, 2017</i>	43

2.4.9	Jumlah Pegawai Negeri Sipil Pada Badan Penyuluhan Pertanian, Perikanan dan Kehutanan (BP4K) di Kabupaten Penukal Abab Lematang Ilir Tahun 2017 <i>Number of Counseling Agency for Agriculture, Fisheries and Forestry Personnel by Rank in Penukal Abab Lematang Ilir 2017</i>	46
2.4.10	Jumlah PPL PNS Pada Badan Penyuluhan Pertanian, Perikanan dan Kehutanan (BP4K) Menurut Golongan dan Unit Kerja/Kecamatan di Kabupaten Penukal Abab Lematang Ilir Tahun 2017 <i>Number of Agriculture Instructur in Counseling Agency for Agriculture, Fisheries and Forestry Personnel by Rank and District in Penukal Abab Lematang Ilir 2017</i>	47
2.4.11	Jumlah THL-TBPP, PPL-TKS, PPL-SWADAYA dan Penyuluh Kehutanan Swadaya Pada BP4K Kabupaten Penukal Abab Lematang Ilir Tahun 2017 <i>Number of THL-TBPP, PPL-TKS, PPL-SWADAYA dan Forestry Instructor in Counseling Agency for Agriculture, Fisheries and Forestry Personnel by Rank and District in Penukal Abab Lematang Ilir 2017</i>	48
2.5.1	Jumlah Pembuatan Kartu Tanda Penduduk (KTP) yang Dikeluarkan oleh Dinas Kependudukan dan Capil Kabupaten Penukal Abab Lematang Ilir Tahun 2017 <i>Number of Civil Identity Card issued by Civil Registration Services in Penukal Abab Lematang Ilir Regency 2017</i>	49
2.5.2	Jumlah Penerbitan Akta Kelahiran di Kabupaten Penukal Abab Lematang Ilir Tahun 2017 <i>Number of Issuing Birth Certificate in Penukal Abab Lematang Ilir Regency 2017</i>	50
2.5.3	Jumlah Penerbitan Akta Perkawinan, Perceraian, Kematian dan Pengakuan Anak di Kabupaten Penukal Abab Lematang Ilir Tahun 2017 <i>Number of Issuing Marriage, Divorce, Death and Adopted Child Deeds Recorded by Civil Registration Services of Penukal Abab Lematang Ilir Regency 2017</i>	51
2.6.1	Jumlah Anggota DPRD Tingkat II Menurut Jenis Kelamin, Umur, dan Partai Politik di Kabupaten Penukal Abab Lematang Ilir Tahun 2017 <i>Number of Membership of Local Parliament by Gender, Age, and Political Party in Penukal Abab Lematang Ilir Regency 2017</i>	52

2.6.2	Jumlah Anggota DPRD Tingkat II Menurut Partai Politik dan Tingkat Pendidikan di Kabupaten Penukal Abab Lematang Ilir Tahun 2017 <i>Number of Membership of Local Parliament by Education Level in Penukal Abab Lematang Ilir Regency 2017</i>	53
2.6.3	Komposisi Keanggotaan DPRD di Kabupaten Penukal Abab Lematang Ilir Dirinci Menurut Kecamatan dan Partai Politik Tahun 2017 <i>Number of Membership of Local Parliament by Subdistrict and Political Party in Penukal Abab Lematang Ilir Regency 2017</i>	54
2.6.4	Jumlah Keputusan dan Peraturan Daerah di Kabupaten Penukal Abab Lematang Ilir Tahun 2015-2017 <i>Number of Decision and Regulation of Penukal Abab Lematang Ilir Regency 2015-2017</i>	56
2.6.5	Jumlah Surat Pengaduan Masyarakat dan Jumlah Hearing Masyarakat dengan DPRD Tingkat II di Kabupaten Penukal Abab Lematang Ilir Tahun 2015-2017 <i>Number of Public Complaint Letter and Number of Meeting between Society and House of Local Parliament of Penukal Abab Lematang Ilir Regency 2015-2017</i>	57
2.6.6	Tingkat Kehadiran Anggota DPRD Tingkat II dalam Rapat Paripurna di Kabupaten Penukal Abab Lematang Ilir Tahun 2017 <i>Number of Attendance of Local Parliament in General Meeting of Penukal Abab Lematang Ilir Regency 2017</i>	58
2.6.7	Jumlah Respon dari Fraksi-Fraksi Terhadap Laporan Pertanggungjawaban Kepala Daerah di Kabupaten Penukal Abab Lematang Ilir Tahun 2017 <i>Response Rate of Regent Responsibility Report of of Penukal Abab Lematang Ilir Regency 2017</i>	59
2.6.8	Kepala Daerah Menurut Jenis Kelamin, Pendidikan dan Jabatan Sebelumnya di Kabupaten Penukal Abab Lematang Ilir Tahun 2017 <i>The head of Penukal Abab Lematang Ilir Regency by Gender, Education and Previous Position 2017</i>	60

Bab 3 : Penduduk dan Ketenagakerjaan
Chapter 3 : Population and Labour Force

3.1.1	Luas Daerah, Jumlah Penduduk, dan Kepadatan Penduduk Menurut Kecamatan dalam Kabupaten Penukal Abab Lematang Ilir Tahun 2017 <i>Total Area, Number of Population, and Population Density by Subdistrict in Penukal Abab Lematang Ilir Regency 2017</i>	67
3.1.2	Penduduk Menurut Kecamatan, Jenis Kelamin di Kabupaten Penukal Abab Lematang Ilir Pertengahan Tahun 2017 <i>Population by Subdistrict, Sex and Sex Ratio in Penukal Abab Lematang Ilir Regency Middle Year 2017</i>	68
3.1.3	Jumlah dan Pertumbuhan Penduduk di Kabupaten Penukal Abab Lematang Ilir Tahun 2010–2017 <i>Number Population and Population Growth Ratio in Penukal Abab Lematang Ilir Regency Middle Year 2010- 2017</i>	69
3.1.4	Penduduk Menurut Golongan Umur dan Jenis Kelamin di Kabupaten Penukal Abab Lematang Ilir Tahun 2017 <i>Population by Ages Category and Sex in Penukal Abab Lematang Ilir Regency 2017</i>	70
3.2.1	Jumlah Penduduk 15 Tahun Ke Atas Menurut Jenis Kegiatan Utama di Kabupaten Penukal Abab Lematang Ilir Tahun 2013-2017 <i>Number of Population Aged 15 Years and Over by Main Activities in Penukal Abab Lematang Ilir Regency 2013-2017</i>	71
3.2.2	Data Penduduk Menurut Pekerjaan di Kabupaten Penukal Abab Lematang Ilir Tahun 2017 <i>Number of Population by Profession in Penukal Abab Lematang Ilir Regency 2017</i>	72

Bab 4 : Sosial
Chapter 4 : Social

4.1.1	Jumlah Sekolah, Guru dan Murid (PAUD) Menurut Kecamatan di Kabupaten Penukal Abab Lematang Ilir Tahun 2017 <i>Number of Schools, Teachers and Pupils Pre-School (PAUD) by District in Penukal Abab Lematang Ilir Regency 2017</i>	82
-------	--	----

4.1.2	Jumlah Sekolah, Guru dan Murid Taman Kanak-Kanak (TK) Menurut Kecamatan di Kabupaten Penukal Abab Lematang Ilir Tahun 2017 <i>Number of Schools, Teachers and Pupils Kindergarten by District in Penukal Abab Lematang Ilir Regency 2017</i>	83
4.1.3	Jumlah Sekolah, Guru dan Murid Sekolah Dasar (SD) Menurut Kecamatan di Kabupaten Penukal Abab Lematang Ilir Tahun 2017 <i>Number of Schools, Teachers and Pupils Elementary School by District in Penukal Abab Lematang Ilir Regency 2017</i>	84
4.1.4	Jumlah Sekolah, Guru dan Murid Sekolah Menengah Pertama (SMP) Menurut Kecamatan di Kabupaten Penukal Abab Lematang Ilir Tahun 2017 <i>Number of Schools, Teachers and Pupils Junior High School (SMP) by District in Penukal Abab Lematang Ilir Regency 2017</i>	85
4.1.5	Jumlah Sekolah, Guru dan Murid Sekolah Menengah Atas (SMA) Menurut Kecamatan di Kabupaten Penukal Abab Lematang Ilir Tahun 2017 <i>Number of Schools, Teachers and Pupils Senior High School (SMU) by District in Penukal Abab Lematang Ilir Regency 2017</i>	86
4.1.6	Jumlah Sekolah, Guru dan Murid Sekolah Menengah Kejuruan (SMK) Menurut Kecamatan di Kabupaten Penukal Abab Lematang Ilir Tahun 2017 <i>Number of Schools, Teachers and Pupils Vocational High School (SMK) by District in Penukal Abab Lematang Ilir Regency 2017</i>	87
4.1.7	Jumlah Sekolah, Guru dan Murid Raudhatul Athfal (RA) Menurut Kecamatan di Kabupaten Penukal Abab Lematang Ilir Tahun 2017 <i>Number of Schools, Teachers and Pupils Raudhatul Athfal (RA) by District in Penukal Abab Lematang Ilir Regency 2017</i>	88
4.1.8	Jumlah Sekolah, Guru dan Murid Madrasah Ibtidaiyah (MI) Menurut Kecamatan di Kabupaten Penukal Abab Lematang Ilir Tahun 2017 <i>Number of Schools, Teachers and Pupils Madrasah Ibtidaiyah (MI) by District in Penukal Abab Lematang Ilir Regency 2017</i>	89
4.1.9	Jumlah Sekolah, Guru dan Murid Madrasah Tsanawiyah (MTs) Menurut Kecamatan di Kabupaten Penukal Abab Lematang Ilir Tahun 2017 <i>Number of Schools, Teachers and Pupils Madrasah Tsanawiyah (MTs) by District in Penukal Abab Lematang Ilir Regency 2017</i>	90

4.1.10	Jumlah Sekolah, Guru dan Murid Madrasah Aliyah (MA) Menurut Kecamatan di Kabupaten Penukal Abab Lematang Ilir Tahun 2017 <i>Number of Schools, Teachers and Pupils Madrasah Aliyah (MA) by District in Penukal Abab Lematang Ilir Regency 2017</i>	91
4.2.1	Sarana Kesehatan Menurut Kecamatan di Kabupaten Penukal Abab Lematang Ilir Tahun 2017 <i>Public Health Facilitiesby District in Penukal Abab Lematang Ilir Regency, 2017</i>	92
4.2.2	Nama Puskesmas Menurut Kecamatan di Kabupaten Penukal Abab Lematang Ilir Tahun 2017 <i>Name of Public Health Centre by District in Penukal Abab Lematang Ilir Regency 2017</i>	93
4.2.3	Jumlah Tenaga Kesehatan (Tenaga Medis) menurut Unit Kerja dan Sarana Pelayanan Kesehatan di Kabupaten Penukal Abab Lematang Ilir Tahun 2017 <i>Number of Medical Personnel by Job Unit and Services Facilities in Penukal Abab Lematang Ilir Regency 2017</i>	94
4.2.4	Jumlah Tenaga Kesehatan (Tenaga Non Medis) menurut Unit Kerja dan Sarana Pelayanan Kesehatan di Kabupaten Penukal Abab Lematang Ilir Tahun 2017 <i>Number of Non Medical Personnel by Job Unit and Services Facilities in Penukal Abab Lematang Ilir Regency 2017</i>	95
4.2.5	Banyaknya Tenaga Medis dan Non Medis di RS. Talang Ubi Tahun 2015-2017 <i>Number of Medical and Non Medical Personnel at Talang Ubi Hospital 2016-2017</i>	96
4.2.6	Banyaknya Fasilitas Kamar Rawat Inap di RS. Talang Ubi menurut Jenis Kamar Tahun 2016-2017 <i>Number of Room Facilities at Talang Ubi Hospital, 2016-2017</i>	98
4.2.7	Jumlah Pasien Rawat Jalan dan Rawat Inap di RSUD Talang Ubi menurut Tipe Pasien Tahun 2016-2017 <i>Number of Patient at Talang Ubi Public Hospital by Type of Patient 2016-2017</i>	99

4.2.8	Banyaknya Tenaga Medis dan Non Medis di RS. Pertamina Tahun 2016-2017 <i>Number of Medical and Non Medical Personel at Pertamina Hospital 2016-2017</i>	100
4.2.9	Banyaknya Fasilitas Kamar Rawat Inap di RS. Pertamina menurut Jenis Kamar Tahun 2016-2017 <i>Number of Room Facilities at Pertamina Hospital 2015-2017</i>	101
4.2.10	Jumlah Pasien Rawat Jalan dan Rawat Inap di RS. Pertamina Tahun 2015-2017 <i>Number of Room Patient at Pertamina Hospital 2015-2017</i>	102
4.2.11	Banyaknya Balita yang Pernah Mendapat Imunisasi menurut Jenis Imunisasi di Kabupaten Penukal Abab Lematang Ilir Tahun 2017 <i>Number of Infants Who Received Immunization by Type of Immunization in Penukal Abab Lematang Ilir Regency 2017</i>	103
4.2.12	Jumlah Bayi Lahir, Bayi Berat Badan Lahir Rendah (BBLR), BBLR Dirujuk, dan Bergizi Buruk menurut Kecamatan di Kabupaten Penukal Abab Lematang Ilir Tahun 2017 <i>The Number of Babies Born, Baby with Low birth weight, Low birth weight Infants were Referred, Baby with Poor Nutrition in Penukal Abab Lematang Ilir Regency 2017</i>	105
4.2.13	Jumlah Kasus HIV/AIDS, IMS, DBD, Diare, TB, dan Malaria menurut Kecamatan di Kabupaten Penukal Abab Lematang Ilir Tahun 2017 <i>Number of Cases HIV/AIDS, IMS, Scarlet Fever, Diarrhea, Tuberculosis, and malaria by District in Penukal Abab Lematang Ilir Regency 2017</i>	106
4.2.14	Jumlah Klinik dan Akseptor KB Baru Dirinci Menurut Kecamatan di Kabupaten Penukal Abab Lematang Ilir Tahun 2017 <i>Number of Clinic and Family Planning Acceptors by District in Penukal Abab Lematang Ilir Regency 2017</i>	107
4.2.15	Jumlah Peserta KB Baru Dirinci Menurut Jenis Alat Kontrasepsi di Kabupaten Penukal Abab Lematang Ilir Tahun 2017 <i>Number of New Acceptor by Type of Contraceptives in Penukal Abab Lematang Ilir Regency 2017</i>	109
4.2.16	Jumlah PUS, PPM, dan Jumlah Peserta KB Aktif di Kabupaten Penukal Abab Lematang Ilir Tahun 2017	

	<i>Number PUS, PPM, of Active Acceptors in Penukal Abab Lematang Ilir Regency 2017</i>	110
4.2.17	Jumlah Peserta KB Aktif Menurut Jenis Alat Kontrasepsi di Kabupaten Penukal Abab Lematang Ilir Tahun 2017 <i>Number PUS, PPM, of Active Acceptors by Type of Contraceptives in Penukal Abab Lematang Ilir Regency 2017</i>	111
4.3.1	Banyaknya Tempat Peribadatan Menurut Kecamatan di Kabupaten Penukal Abab Lematang Ilir Tahun 2017 <i>Number of Worship Facilities by Religion in Penukal Abab Lematang Ilir Regency 2017</i>	112
4.3.2	Banyaknya Penduduk menurut Agama dirinci per kecamatan di Kabupaten Penukal Abab Lematang Ilir Tahun 2017 <i>Number of Population by Religion in Penukal Abab Lematang Ilir Regency 2017</i>	113
4.3.3	Jumlah Cerai Thalak, Cerai Gugat dan Nikah Dirinci Menurut Kecamatan di Kabupaten Penukal Abab Lematang Ilir Tahun 2016-2017 <i>Number of Separation, Divorces and Marriage in Penukal Abab Lematang Ilir Regency in 2016-2017</i>	114
4.3.4	Jumlah Mubaligh, P3N, dan PAH Dirinci Menurut Kecamatan di Kabupaten Penukal Abab Lematang Ilir Tahun 2017 <i>Number of Mubaligh, P3N and PAH by District in Penukal Abab Lematang Ilir Regency 2017</i>	115
4.3.5	Jumlah Jemaah Haji Kabupaten Penukal Abab Lematang Ilir yang Diberangkatkan Ke Tanah Suci Tahun 2016-2017 <i>Number of Penukal Abab Lematang Ilir Regency's Pilgrims Departed to Mecca In 2016-2017</i>	116
4.4.1	Jumlah Panti Asuhan dan Anak yang Diasuh di Kabupaten Penukal Abab Lematang Ilir Tahun 2017 <i>Number of Orphanages and Orphans in Penukal Abab Lematang Ilir Regency 2017</i>	117
4.4.2	Jumlah Karang Taruna Menurut Kecamatan di Kabupaten Penukal Abab Lematang Ilir Tahun 2017 <i>Number of Youth Associations by Districtnin Penukal Abab Lematang Ilir Regency 2017</i>	118

4.4.3	Banyaknya Penduduk yang Mempunyai Masalah Sosial di Kabupaten Penukal Abab Lematang Ilir Tahun 2017 <i>Number of People Who Have Social Problems in Penukal Abab Lematang Ilir Regency 2017</i>	119
4.4.4	Potensi dan Sumber Kesejahteraan Sosial di Kabupaten Penukal Abab Lematang Ilir Tahun 2017 <i>Sources and Potentials of Social Welfare in Penukal Abab Lematang Ilir Regency 2017</i>	125
4.4.5	Jumlah Bencana Alam Menurut Jenis di Kabupaten Penukal Abab Lematang Ilir Tahun 2017 <i>Number of Natural Disaster by Type in Penukal Abab Lematang Ilir Regency 2017</i>	126

Bab 5 : Pertanian
Chapter 5 : Agriculture

5.1.1	Luas Lahan Sawah dan Bukan Sawah Dirinci Menurut Kecamatan di Kabupaten Penukal Abab Lematang Ilir Tahun 2017 (Ha) <i>Paddy Field and NonPaddy Field Area by District in Penukal Abab Lematang Ilir Regency 2017(Ha)</i>	135
5.1.2	Luas Lahan Sawah Dirinci Menurut Penggunaannya di Kabupaten Penukal Abab Lematang Ilir Tahun 2017 (Ha) <i>Paddy Field Area by Utilization in Penukal Abab Lematang Ilir Regency 2017 (Ha)</i>	136
5.1.3	Luas Lahan Bukan Sawah Dirinci Menurut Penggunaannya di Kabupaten Penukal Abab Lematang Ilir Tahun 2017 (Ha) <i>Non Paddy Field Area by Utilization in Penukal Abab Lematang Ilir Regency 2017 (Ha)</i>	137
5.1.4	Luas Lahan Sawah Rawa Lebak dan Sawah Tadah Hujan Menurut Frekuensi Penanaman Padi di Kabupaten Penukal Abab Lematang Ilir Tahun 2017 (Ha) <i>Lowland and Rainfed Paddy Area by Frequency of Rice Plantation in Penukal Abab Lematang Ilir Regency 2017(Ha)</i>	140

5.1.5	Luas Panen, Produksi dan Rata-Rata Produksi Padi Sawah, Ladang dan Lebak di Kabupaten Penukal Abab Lematang Ilir Tahun 2017 <i>Harvested Area, Production and Rice Production in Average of Lowland Rice, Paddy Field and Swamp in Penukal Abab Lematang Ilir Regency 2017</i>	144
5.1.6	Persediaan Dan Kebutuhan Beras di Kabupaten Penukal Abab Lematang Ilir Tahun 2017 <i>Supply and Need of Rice in Penukal Abab Lematang Ilir Regency 2017</i>	149
5.1.7	Jumlah Mesin Penggilingan Padi di Kabupaten Penukal Abab Lematang Ilir Tahun 2013-2017 <i>Number of Rice Mill Machine in Penukal Abab Lematang Ilir Regency 2013-2017</i>	151
5.1.8	Data Hamparan Irigasi Menurut Kecamatan di Kabupaten Penukal Abab Lematang Ilir Tahun 2017 <i>Overlay Irrigation Data by District in Penukal Abab Lematang Ilir Regency 2017</i>	152
5.2.1	Luas Panen, Produksi, dan Rata-Rata Produksi Palawija di Kabupaten Penukal Abab Lematang Ilir Tahun 2017 <i>Harvested Area, Production and Crops Production in Average in Penukal Abab Lematang Ilir Regency 2017</i>	154
5.2.2	Luas Panen dan Produksi Tanaman Buah-Buahan Dirinci menurut Jenisnya di Kabupaten Penukal Abab Lematang Ilir Tahun 2017 <i>Harvested Area and Production of Fruits by Kinds in Penukal Abab Lematang Ilir Regency 2017</i>	160
5.2.3	Luas Panen Tanaman Buah-buahan Dirinci Menurut Jenis dan Kecamatan di Kabupaten Penukal Abab Lematang Ilir Tahun 2017 (Ha) <i>Harvested Area and Production of Fruits by Kinds and District In Penukal Abab Lematang Ilir Regency 2017 (Ha)</i>	161
5.2.4	Produksi Tanaman Buah-buahan Dirinci Menurut Jenis dan Kecamatan di Kabupaten Penukal Abab Lematang Ilir Tahun 2017 (Ton) <i>Production of Fruit by Kinds and District in Penukal Abab Lematang Ilir Regency 2017 (Ton)</i>	165
5.2.5	Luas Panen dan Produksi Sayur-Sayuran Dirinci Menurut Jenisnya di Kabupaten Penukal Abab Lematang Ilir Tahun 2017	

	<i>Harvested Area and Production of Vegetables by Kinds in Penukal Abab Lematang Ilir Regency 2017</i>	169
5.2.6	Luas Panen Tanaman Sayur-sayuran Dirinci Menurut Jenisnya di Kabupaten Penukal Abab Lematang Ilir Tahun 2017 (Ha) <i>Harvested Area of Vegetables by Kinds and District in Penukal Abab Lematang Ilir Regency 2017 (Ha)</i>	170
5.2.7	Produksi Tanaman Sayur-sayuran Dirinci Menurut Jenisnya di Kabupaten Penukal Abab Lematang Ilir Tahun 2017 (Ton) <i>Production of Vegetables by Kinds and District in Penukal Abab Lematang Ilir Regency 2017 (Ton)</i>	173
5.3.1	Produksi Tanaman Bibit Perkebunan di Kabupaten Penukal Abab Lematang Ilir Tahun 2017 <i>Seed Production of Plantation Crops in Penukal Abab Lematang Ilir Regency 2017</i>	176
5.3.2	Luas Tanaman Perkebunan di Kabupaten Penukal Abab Lematang Ilir Dirinci per Kecamatan Tahun 2017 (Ha) <i>Planted Area by District in Penukal Abab Lematang Ilir Regency 2017 (Ha)</i> ...	177
5.3.3	Produksi Tanaman Perkebunan di Kabupaten Penukal Abab Lematang Ilir Tahun 2017 (Ton) <i>Production of Plantation Crop in Penukal Abab Lematang Ilir Regency 2017 (Ton)</i>	179
5.3.4	Jumlah Petani Tanaman Perkebunan Rakyat Komoditi Unggulan di Kabupaten Penukal Abab Lematang Ilir, 2017 <i>Number of Farmer Plantation by Main Commodity in Penukal Abab Lematang Ilir Regency 2017</i>	181
5.3.5	Luas Perkebunan Rakyat Komoditas Unggulan Menurut Jenis Tanaman di Kabupaten Penukal Abab Lematang Ilir Tahun 2017 (Ha) <i>Smallholder Area of Main Commodities by Types of Crops in Penukal Abab Lematang Ilir Regency 2017 (Ha)</i>	182
5.3.6	Luas Tanam, dan Produksi Tanaman Perkebunan Rakyat Lainnya di Kabupaten Penukal Abab Lematang Ilir Tahun 2016-2017 <i>Planted Area and Production of Estates in Penukal Abab Lematang Ilir Regency 2015-2017</i>	185

5.4.1	Populasi Ternak Menurut Jenis di Kabupaten Penukal Abab Lematang Ilir Tahun 2017 (Ekor) <i>Population of Livestock by Type in Penukal Abab Lematang Ilir Regency 2017</i>	186
5.4.2	Populasi Unggas Menurut Jenis di Kabupaten Penukal Abab Lematang Ilir Tahun 2017 (Ekor) <i>Population of Poultry by Type and District in Penukal Abab Lematang Ilir Regency 2017</i>	188
5.4.3	Jumlah Pematongan Ternak dan Unggas di Kabupaten Penukal Abab Lematang Ilir Tahun 2017 (Ekor) <i>Number of Livestock and Poultry Slaughtered in Penukal Abab Lematang Ilir Regency 2017</i>	189
5.4.4	Jumlah Produksi Daging Ternak dan Unggas Menurut Kecamatan di Kabupaten Penukal Abab Lematang Ilir Tahun 2017 (Ton) <i>Number of Meat Production by District in Penukal Abab Lematang Ilir Regency 2017</i>	191
5.4.5	Jumlah Produksi Telur Menurut Kecamatan di Kabupaten Penukal Abab Lematang Ilir Tahun 2017 (Ton) <i>Number of Meat Production by District in Penukal Abab Lematang Ilir Regency 2017 (Ton)</i>	193
5.4.6	Konsumsi Daging dan Telur Menurut kecamatan di Kabupaten Penukal Abab Lematang Ilir Tahun 2017 <i>Meat and Egg Consumption by District in Penukal Abab Lematang Ilir Regency 2017</i>	194
5.4.7	Kebutuhan Daging dan Telur di Kabupaten Penukal Abab Lematang Ilir Tahun 2017 (Ton) <i>Number of Meat and Egg Need in Penukal Abab Lematang Ilir Regency 2017 (Ton)</i>	196
5.5.1	Produksi Perikanan Darat dan Rata-rata Harga Menurut Jenis Ikan di Kabupaten Penukal Abab Lematang Ilir Tahun 2015-2017 <i>Fish Production and Price in Inland Fishery by District in District in Penukal Abab Lematang Ilir Regency 2015-2017</i>	198
5.5.2	Produksi Pembibitan Ikan dan Rata-rata Harga di Kabupaten Penukal Abab Lematang Ilir Tahun 2015-2017	

	<i>Fish Breeding Production and Price in Cultivated by District in Penukal Abab Lematang Ilir Regency 2015-2017</i>	199
5.5.3	Luas Areal dan Produksi Perikanan di Perairan Budidaya Menurut Kecamatan di Kabupaten Penukal Abab Lematang Ilir Tahun 2017 <i>Wide of Area and Fisheries Production in Cultivated by District in Penukal Abab Lematang Ilir Regency 2017</i>	200
5.5.4	Luas Areal dan Produksi Perikanan di Perairan Umum Menurut Kecamatan di Kabupaten Penukal Abab Lematang Ilir Tahun 2017 <i>Wide of Area and Fisheries Production in common territorial water by District in Penukal Abab Lematang Ilir Regency 2017</i>	204
5.5.5	Produksi Perikanan Darat di Kabupaten Penukal Abab Lematang Ilir Tahun 2017 (Ton) <i>Production of Inland Fisheries by District in Penukal Abab Lematang Ilir Regency 2017</i>	208
5.5.6	Produksi dan Harga Produsen Ikan Perairan Darat di Kabupaten Penukal Abab Lematang Ilir Tahun 2015-2017 <i>Production and Producer Price of Land Fishery in Penukal Abab Lematang Ilir Regency 2015-2017</i>	209
5.5.7	Produksi, Konsumsi dan Kebutuhan Ikan di Kabupaten Penukal Abab Lematang Ilir Tahun 2017 <i>Production, Consumption and Need of Fish in Penukal Abab Lematang Ilir Regency 2017</i>	210
5.5.8	Jumlah Produksi Ikan Awetan di Kabupaten Penukal Abab Lematang Ilir Tahun 2015-2017 (Ton) <i>Number of Preserved Fish Production in Penukal Abab Lematang Ilir Regency 2015-2017 (Ton)</i>	212
5.5.9	Jumlah Unit Alat Penangkap Ikan Perairan Darat di Kabupaten Penukal Abab Lematang Ilir Tahun 2015-2017 (Ton) <i>Number of Fishing Gear Unit in Island Fishery in Penukal Abab Lematang Ilir Regency 2015-2017 (Ton)</i>	213
5.5.10	Jumlah Perahu/Kapal Nelayan menurut Kecamatan dan Jenis Kapal di Kabupaten Penukal Abab Lematang Ilir Tahun 2017 <i>Number of Fisherman Boats/Ships by District and Ship Types in Penukal Abab Lematang Ilir Regency 2017</i>	214

5.6.1	Luas Kawasan Hutan Berdasarkan RTRWP (Rencana Tata Ruang Wilayah Propinsi) Tahun 1988 di Kabupaten Penukal Abab Lematang Ilir Tahun 2015-2017 (Ha) <i>Wide of Forestry Based on RTRWP 1988 in Penukal Abab Lematang Ilir Regency 2015-2017 (Ha)</i>	215
5.6.2	Jumlah Produksi Hasil Hutan Menurut Wewenang yang Mengelolanya dan Jenis Komoditi yang Dihasilkan di Kabupaten Penukal Abab Lematang Ilir Tahun 2015-2017 <i>Production of Forestry by Authority and Type of Commodities in Penukal Abab Lematang Ilir Regency 2015-2017</i>	216
Bab 6	: Perindustrian, Pertambangan, dan Energi	
Chapter 6	: Industry, Mining, and Energy	
6.1	Banyaknya Perusahaan Industri dan Tenaga Kerja Menurut Kecamatan di Kabupaten Penukal Abab Lematang Ilir Tahun 2017 <i>Number of Manufactures and Manpower by District Penukal Abab Lematang Ilir Regency 2017</i>	224
6.2.1	Jumlah Produksi Bahan Tambang dan Bahan Galian Golongan C di Kabupaten Penukal Abab Lematang Ilir Tahun 2016-2017 <i>Number of Mineral and Quarrying Type C Production in Penukal Abab Lematang Ilir Regency 2016-2017</i>	226
6.2.2	Harga Bahan Tambang dan Bahan Galian C di Kabupaten Penukal Abab Lematang Ilir Tahun 2016-2017 <i>Price of Mineral and Quarrying Type C in Penukal Abab Lematang Ilir Regency 2016-2017</i>	227
6.2.3	Jumlah Produksi Bahan Tambang dan Bahan Galian Golongan C Per Triwulan di Kabupaten Penukal Abab Lematang Ilir Tahun 2017 <i>Number of Mineral and Quarrying Type C Production Per Quarter in Penukal Abab Lematang Ilir Regency 2017</i>	228
6.3.1	Jumlah Pelanggan dan Produksi pada PLN Rayon Pendopo Tahun 2016-2017 <i>Number of Customer and Production of PLN Pendopo Unit 2016-2017</i>	230
6.3.2	Banyaknya Pelanggan Listrik PLN Rayon Pendopo Menurut Kecamatan di Tahun 2015-2017	

	<i>Number of Electric Customers at PLN Pendopo Unit by District in 2015-2017</i>	231
6.4.1	Banyaknya Pelanggan PDAM menurut Jenis Konsumen di Kabupaten Penukal Abab Lematang Ilir Tahun 2015-2017 <i>Number of Water Customers by Type of Customer in Penukal Abab Lematang Ilir 2015-2017</i>	232
6.4.2	Banyaknya Air Minum yang Disalurkan menurut Jenis Konsumen di Kabupaten Penukal Abab Lematang Ilir Tahun 2015-2017 (m ³) <i>Water Distributed by Customer Category in Penukal Abab Lematang Ilir Regency 2015-2017 (m³)</i>	233
6.4.3	Air Minum yang Disalurkan Menurut Kategori Pelanggan di Kabupaten Penukal Abab Lematang Ilir Tahun 2015-2017 (m ³) <i>Water Distributed by Customer Category in Penukal Abab Lematang Ilir Regency 2015-2017 (m³)</i>	234

Bab 7 : Perdagangan dan Konstruksi
Chapter 7 : Trade and Construction

7.1.1	Jumlah Pasar Inpres dan Pedagang di Kabupaten Penukal Abab Lematang Ilir Tahun 2017 <i>Number of Inpres Market and Trader in Penukal Abab Lematang Ilir Regency 2017</i>	239
7.1.2	Jumlah Pasar Kalangan dan Pedagang yang Memberikan PAD (Pendapatan Asli Daerah) di Kabupaten Penukal Abab Lematang Ilir Tahun 2017 <i>Number of Weekly Market and Trader Contributes to Origin Regional income in Penukal Abab Lematang Ilir Regency 2017</i>	241
7.1.3	Jumlah Pasar Kalangan dan Pedagang yang Tidak Memberikan PAD (Pendapatan Asli Daerah) di Kabupaten Penukal Abab Lematang Ilir Tahun 2017 <i>Number of Weekly Market and Trader That Not Contributes to Origin Regional Income in Penukal Abab Lematang Ilir Regency 2017</i>	242
7.2.1	Jumlah Koperasi menurut Jenis Koperasi dan Kecamatan di Kabupaten Penukal Abab Lematang Ilir Tahun 2017	

	<i>Number of Cooperative by Type of Cooperative and District in Penukal Abab Lematang Ilir Regency 2017</i>	243
7.2.2	Jumlah Koperasi Aktif menurut Jenis Koperasi dan Kecamatan di Kabupaten Penukal Abab Lematang Ilir Tahun 2017 <i>Number of Active Cooperative by Type of Cooperative and District in Penukal Abab Lematang Ilir Regency 2017</i>	244
7.2.3	Jumlah Koperas Tidak Aktif menurut Jenis Koperasi dan Kecamatan di Kabupaten Penukal Abab Lematang Ilir Tahun 2017 <i>Number of non Active Cooperative by Type of Cooperative and District in Penukal Abab Lematang Ilir Regency 2017</i>	245
7.2.4	Jumlah Koperasi yang melaksanakan RAT menurut Jenis Koperasi dan Kecamatan di Kabupaten Penukal Abab Lematang Ilir Tahun 2017 <i>Number of Cooperative which Conduct the Annual Meetingby Type of Cooperative and District in Penukal Abab Lematang Ilir Regency 2017</i>	246
7.2.5	Jumlah Usaha Mikro Kecil Menengah (UMKM) per Kecamatan di Kabupaten Penukal Abab Lematang Ilir Tahun 2017 <i>Number of Micro, Small, and Medium Business by Districtin Penukal Abab Lematang Ilir Regency 2017</i>	247
7.2.6	Jumlah Usaha Mikro Kecil Menengah (UMKM) Per Jenis Usaha di Kabupaten Penukal Abab Lematang Ilir Tahun 2017 <i>Number of Micro, Small, and Medium Business by Type of Business in Penukal Abab Lematang Ilir Regency 2017</i>	248
7.3	Program Penyediaan Air Minum dan Sanitasi di Kabupaten Penukal Abab Lematang Ilir Tahun 2016-2017 <i>Program for Water Supply and Sanitation In Penukal Abab Lematang Ilir Regency 2016-2017</i>	249

Bab 8 : Transportasi , Komunikasi, dan Pariwisata
Chapter 8 : Transportation, Communication, and Tourism

8.1.1	Panjang Jalan (km) Menurut Kecamatan di Kabupaten Penukal Abab Lematang Ilir Tahun 2017 <i>Length of Road (km) by District in Penukal Abab Lematang Ilir Regency 2017</i>	259
8.1.2	Panjang Jalan (km) Menurut Keadaan dan Status Jalan di Kabupaten Penukal Abab Lematang Ilir Tahun 2015-2017 <i>Length of Road (km) by Conditions and Status in Penukal Abab Lematang Ilir Regency 2016-2017</i>	260

8.1.3	Jumlah dan Panjang Jembatan Menurut Kecamatan dan Status di Kabupaten Penukal Abab Lematang Ilir Tahun 2017 <i>Number and Length of Road by District and Road Status in Penukal Abab Lematang Ilir Regency 2017</i>	261
8.1.4	Jumlah Angkutan Bus dan Daya Angkut Penumpang Dirinci Menurut Tujuan dari Kabupaten Penukal Abab Lematang Ilir Tahun 2017 <i>Number of Bus and Passanger Capacity by Destination from Penukal Abab Lematang Ilir Regency 2017</i>	262
8.2.1	Surat, Paket, dan Wesel yang Diterima oleh PT. Pos Indonesia Cabang Kabupaten Penukal Abab Lematang Ilir Tahun 2015-2017 <i>Mails, Packages and Money Order Received by Branch of PT. Pos Indonesia Penukal Abab Lematang Ilir Regency 2015-2017</i>	263
8.2.2	Surat, Paket dan Wesel yang Dikirim Melalui PT. Pos Indonesia Cabang Kab. Penukal Abab Lematang Ilir Tahun 2015-2017 <i>Mails, Packages and Money Order Sent Via Branch of PT.Pos Indonesia Penukal Abab Lematang Ilir Regency 2015-2017</i>	264
8.2.3	Potensi Fasilitas Telekomunikasi di Kabupaten Penukal Abab Lematang Ilir Tahun 2014–2017 <i>Potency of Telecommunication Facilities in Penukal Abab Lematang Ilir Regency 2014-2017</i>	265
8.3.1	Nama Obyek Wisata dan Jenis Wisata serta Jarak dari Ibukota Kabupaten Penukal Abab Lematang Ilir ke Tempat Wisata, 2017 <i>Names of Tourism Object, Kind of Tourism, and The Distance from Kapital City Tourism Object, 2017</i>	266
8.3.2	Banyaknya Akomodasi, Alamat Hotel dan Kelas Hotel di Kabupaten Penukal Abab Lematang Ilir Tahun 2017 <i>Number of Accomodation, Address and Type in Penukal Abab Lematang Ilir Regency 2017</i>	267
8.3.3	Jumlah Restoran/Rumah Makan di Kabupaten Penukal Abab Lematang Ilir Tahun 2017 <i>Number of Restaurant/Food Stall in Penukal Abab Lematang Ilir Regency 2017</i>	268
8.3.4	Daftar Sanggar Seni di Kabupaten Penukal Abab Lematang Ilir Tahun 2017 <i>List of Art Studio in Penukal Abab Lematang Ilir Regency 2017</i>	269

Bab 9 : Keuangan dan Harga
Chapter 9 : Finance and Price

9.1.1	Realisasi Penerimaan Rutin Kabupaten Penukal Abab Lematang Ilir Tahun 2017 (Rupiah) <i>Realization of Routine Revenues of Penukal Abab Lematang Ilir Regency 2017 (Rupiah)</i>	276
9.1.2	Realisasi Pengeluaran Rutin Kabupaten Penukal Abab Lematang Ilir Tahun 2017 (Rupiah) <i>Realization of Routine Expenditures of Penukal Abab Lematang Ilir Regency 2017 (Rupiah)</i>	278
9.2.1	Harga Eceran Rata-rata Beras (Kualitas Sedang), Bawang dan Cabe di Kabupaten Penukal Abab Lematang Ilir Tahun 2017 <i>Average Retail Price of Rice (Medium Quality), Garlic, and Chilli in Penukal Abab Lematang Ilir Regency 2017</i>	280
9.2.2	Harga Eceran Rata-rata Minyak Goreng, Gula Pasir, dan Garam di Kabupaten Penukal Abab Lematang Ilir Tahun 2017 <i>Average Retail Price of Frying Oil, Sugar, and Salt in Penukal Abab Lematang Ilir Regency 2017</i>	281
9.2.3	Harga Eceran Rata-rata Tepung Terigu, Detergent Bubuk, Bensin, dan Semen di Kabupaten Penukal Abab Lematang Ilir Tahun 2017 <i>Average Retail Price of Wheat Flour, Detergent Powder, Gasoline, and Cement in Penukal Abab Lematang Ilir Regency 2017</i>	282
9.2.4	Harga Eceran Rata-rata Telur dan Daging di Kabupaten Penukal Abab Lematang Ilir Tahun 2017 <i>Average Retail Price of Egg and Meat in Penukal Abab Lematang Ilir Regency 2017</i>	283

Bab 10 : Pengeluaran dan Konsumsi Penduduk
Chapter 10 : Expenditure and Consumption

10.1	Pengeluaran Rata-rata Perkapita Sebulan menurut Golongan Pengeluaran dan Kelompok Barang Kabupaten Penukal Abab Lematang Ilir Tahun 2014-2017 (Rp) <i>Average Per Capita Monthly Expenditure by Expenditure Group and Commodity Group Penukal Abab Lematang Ilir Regency 2014-2017 (Rp)</i>	289
------	--	-----

10.2	Pengeluaran Rata-rata Perkapita Sebulan menurut Kelompok Barang Makanan Kabupaten Penukal Abab Lematang Ilir 2013-2017 (Rp) <i>Average Percapita Monthly Expenditure by Food Commodity Group in Penukal Abab Lematang Ilir Regency 2014-2017 (Rp)</i>	290
10.3	Pengeluaran Rata-rata Perkapita Sebulan menurut Kelompok Barang Bukan Makanan Kabupaten Penukal Abab Lematang Ilir Tahun 2013-2017 (Rp) <i>Average Percapita Monthly Expenditure by Non Food Commodity Group in Penukal Abab Lematang Ilir Regency 2014-2017 (Rp)</i>	291

Bab 11 : Pendapatan Regional
Chapter 11 : Regional Income

11.1	Produk Domestik Regional Bruto Atas Dasar Harga Berlaku Menurut Lapangan Usaha Kabupaten Penukal Abab Lematang Ilir 2016-2017 (Juta Rupiah) <i>Gross Regional Domestic Product (GRDP) at Current Price in Penukal Abab Lematang Ilir Regency 2016-2017 (Million Rupiah)</i>	300
11.2	Produk Domestik Regional Bruto Atas Dasar Harga Konstan 2010 Menurut Lapangan Usaha Kabupaten Penukal Abab Lematang Ilir 2016-2017 (Juta Rupiah) <i>Gross Regional Domestic Product (GRDP) at Constant Price 2010 in Penukal Abab Lematang Ilir Regency 2016-2017 (Million Rupiah)</i>	302
11.3	Laju Pertumbuhan Ekonomi Kabupaten Penukal Abab Lematang Ilir Menurut Sektor Tahun 2016-2017 (Persen) <i>Economic Growth Rate in Penukal Abab Lematang Ilir Regency by Sector, 2016-2017 (percent)</i>	304
11.4	Peranan Masing-masing Sektor dalam Pembentukan PDRB dengan Migas Atas Dasar Harga Berlaku 2015-2017(%) <i>Contributed by Sector to GDRP Oil-Gas at Current Price, 2016-2017 (%)</i>	306
11.5	Laju Inflasi Menurut Lapangan Usaha Kabupaten Penukal Abab Lematang Ilir Tahun 2016-2017 (%) <i>Inflation by Sector of Penukal Abab Lematang Ilir Regency, 2016-2017 (%)</i> ...	308

11.6	PDRB Perkapita Kabupaten Penukal Abab Lematang Ilir Tahun 2015-2017 (Rupiah) <i>GRDP Percapita of Penukal Abab Lematang Ilir Regency, 2015-2017 (Rupiahs)</i>	310
------	--	-----

Bab 12 : Kemiskinan
Chapter 12 : Poverty

12.1	Pentahapan Keluarga Sejahtera Menurut Kecamatan di Kabupaten Penukal Abab Lematang Ilir Tahun 2017 <i>Number of Phasing of Preprosperous and Prosperous Family in Penukal Abab Lematang Ilir Regency 2017</i>	315
12.2	Garis Kemiskinan dan Jumlah Penduduk Miskin di Kabupaten Penukal Abab Lematang Ilir dan Kabupaten Muara Enim Tahun 2008-2017 <i>Poverty Line and Number of Poor population in Penukal Abab Lematang Ilir Regency and Muara Enim Regency 2008-2017</i>	316

Bab 13 : Perbandingan Regional
Chapter 13 : Regional Comparison

13.1	Jumlah Penduduk Pertengahan Tahun Beberapa Kabupaten/Kota di Propinsi Sumatera Selatan Tahun 2015-2017 <i>Number of Population by Regency of South Sumatera Provinces 2014-2017</i>	321
13.2	Persentase Penduduk Miskin Menurut Kabupaten/Kota di Propinsi Sumatera Selatan Tahun 2015-2017 <i>Number of Poor People by Regency of South Sumatera Provinces 2015-2017</i>	322
13.3	Indeks Pembangunan Manusia Menurut Kabupaten/Kota di Propinsi Sumatera Selatan Tahun 2013-2017 <i>Human Development Index by Regency of South Sumatera Provinces 2013-2017</i>	323

DAFTAR GAMBAR LIST OF FIGURES

1. Keadaan Geografi dan Iklim <i>Geographycal and Climate Situation</i>	
1.1 Jarak Kecamatan dari Pusat Pemerintahan Kabupaten Penukal Abab Lematang Ilir Tahun 2017 (km) <i>Distance of District from Government Area of Penukal Abab Lematang Ilir Regency 2017 (km)</i>	6
2. Pemerintahan <i>Government</i>	
2.1 Jumlah Polisi Republik Indonesia (POLRI) di Kabupaten Penukal Abab Lematang Ilir Tahun 2017 <i>Number of National Policemen in Penukal Abab Lematang Ilir Regency, 2017</i>	19
2.2 Jumlah Pencetakan KTP Menurut Kecamatan di Kabupaten Penukal Abab Lematang Ilir Tahun 2016-2017 <i>Number of Civil Identity Card Printed in Penukal Abab Lematang Ilir regency by District, 2016-2017</i>	19
2.3 Persentase Anggota DPRD Tingkat II Menurut Partai Politik di Kabupaten Penukal Abab Lematang Ilir Tahun 2017 <i>Percentage of Member of Local Parlianment by Political Party in Penukal Abab Lematang Ilir Regency, 2017</i>	20
3. Penduduk dan Ketenagakerjaan <i>Population and Labour Force</i>	
3.1 Populasi Penduduk Menurut Golongan Umur dan Jenis Kelamin di Kabupaten Penukal Abab Lematang Ilir Tahun 2017 <i>Figure 3.1 Population by Age Category and Sex in Penukal Abab Lematang Ilir Regency, 2017</i>).....	65
3.2 Populasi Penduduk Menurut Golongan Umur dan Jenis Kelamin di Kabupaten Penukal Abab Lematang Ilir Tahun 2017 <i>Figure 3.1 Population by Age Category and Sex in Penukal Abab Lematang Ilir Regency, 2017</i>).....	66

4.	Sosial	
	Social	
4.1	Rasio Murid Terhadap Guru di Kabupaten Penukal Abab Lematang Ilir Tahun 2017 <i>Ratio of Student to Teacher in Penukal Abab Lematang Ilir Regency, 2017</i>	81
5.	Pertanian	
	Agriculture	
5.1	Luas Lahan Dirinci Menurut Penggunaannya di Kabupaten Penukal Abab Lematang Ilir Tahun 2017 <i>Field Area by Utilization in Penukal Abab Lematang Ilir Regency 2017</i> ...	134
5.2	Produksi Padi Dirinci Menurut Kecamatan di Kabupaten Penukal Abab Lematang Ilir Tahun 2017 (Ton) <i>Production of Rice by District in Penukal Abab Lematang Ilir Regency 2017 (Ton)</i>	134
6.	Perindustrian, Pertambangan dan Energi	
	Industry, Mining and Energy	
6.1	Persentase Tenaga Kerja Industri Besar, Sedang, dan IKKRT di Kabupaten Penukal Abab Lematang Ilir Tahun 2017 <i>Percentage of Manpower in Large, Medium, and Small Manufacturing Penukal Abab Lematang Ilir Regency 2017</i>	222
6.2	Banyaknya Air Minum Disalurkan di Kabupaten Penukal Abab Lematang Ilir Tahun 2013-2017 <i>Water Distributed in Penukal Abab Lematang Ilir Regency 2013-2017.</i>	223
7.	Perdagangan dan Konstruksi	
	Trade and Construction	
7.1	Jumlah Pedagang Kaki Lima Dirinci per Kecamatan di Kabupaten Penukal Abab Lematang Ilir Tahun 2017 <i>Number of Sidewalk Stall Trader by District in Penukal Abab Lematang Ilir Regency 2017</i>	238

7.2	Jumlah Koperasi Dirinci per Kecamatan di Kabupaten Penukal Abab Lematang Ilir Tahun 2017 <i>Number of Cooperative by District in Penukal Abab Lematang Ilir Regency 2017</i>	238
8.	Transportasi, Komunikasi, dan Pariwisata <i>Transportation, Communication, and Tourism</i>	
8.1	Panjang Jalan (km) Menurut Kecamatan di Kabupaten Penukal Abab Lematang Ilir Tahun 2017 <i>Length of Roads (km) by District in Penukal Abab Lematang Ilir Regency, 2017</i>	257
8.2	Jumlah Pelanggan Telepon Rumah di Kabupaten Penukal Abab Lematang Ilir Tahun 2014-2017 <i>Number of Telephone Customers in Penukal Abab Lematang Ilir Regency, 2014-2017</i>	257
8.3	Kondisi Jalan di Kab. Penukal Abab Lematang Ilir,2017 <i>Condition Of Roads in Penukal Abab Lematang Ilir Regency, 2017</i>	258
9.	Keuangan dan Harga-harga <i>Finance and Prices</i>	
9.1	Realisasi Penerimaan dan Pengeluaran Rutin di Kabupaten Penukal Abab Lematang Ilir Tahun 2017 <i>Realization of Routine Revenues and Expenditures in Penukal Abab Lematang Ilir Regency 2017</i>	275
9.2	Harga Eceran Rata-rata Beras (Kualitas Sedang), Bawang dan Cabe di Kabupaten Penukal Abab Lematang Ilir Tahun 2017 <i>Average Retail Price of Rice (Medium Quality), Garlic, and Chilli in Penukal Abab Lematang Ilir Regency 2017</i>	275
10.	Pengeluaran dan Konsumsi <i>Expenditure and Consumption</i>	
10.1	Persentase Pengeluaran Rata-rata Perkapita Sebulan Menurut Kelompok Barang Bukan Makanan di Kabupaten Penukal Abab Lematang Ilir Tahun 2017 (Rp)	

<i>Average Percapita Monthly Expenditure by Food Commodity Group in Penukal Abab Lematang Ilir Regency 2017 (Rp)</i>	288
--	-----

11. Pendapatan Regional
Regional Income

11.1 PDRB Atas Dasar Harga Berlaku Kabupaten Penukal Abab Lematang Ilir 2010-2017 (Triliun Rupiah) <i>GRDP in Penukal Abab Lematang Ilir Regency Based on Current Prices 2010-2017 (Trilliun Rupiah)</i>	299
11.2 Struktur Ekonomi Kabupaten Penukal Abab Lematang Ilir Tahun 2017 (Persen) <i>Economic Structure of Penukal Abab Lematang Ilir Regency, 2017 (Percent)</i>	299

12. Kemiskinan
Proverty

12.1 Jumlah Keluarga Pra Sejahtera dan Keluarga Sejahtera di Kabupaten Penukal Abab Lematang Ilir Tahun 2017 <i>Number of Phasing of Preprosperous and Prosperous Family in Pematang Abab Lematang Ilir Regency 2017</i>	314
12.2 Jumlah Penduduk Miskin di Kabupaten Penukal Abab Lematang Ilir dan Kabupaten Muara Enim Tahun 2008-2017 (000 jiwa) <i>Number of Poor Population in Pematang Abab Lematang Ilir and Muara Enim Regency 2008-2017 (000 person)</i>	314

13. Perbandingan Regional
Regional Comparison

13.1 Perbandingan Jumlah Penduduk Antar Kabupaten/Kota di Provinsi Sumatera Selatan Tahun 2017 (Ribu Jiwa) <i>Number of Population by Regency in South Sumatera Province 2017 (in Thousand)</i>	320
--	-----

PENJELASAN TEKNIS / TECHNICAL NOTES

Tanda-tanda, satuan-satuan dan lain-lainnya yang digunakan dalam publikasi ini adalah sebagai berikut:

Symbols measurement units and other acronyms which are used in this publication are as follows:

1. TANDA-TANDA / SYMBOLS

Data belum tersedia/ <i>Data not yet available</i>	:	...
Data tidak tersedia/ <i>Data not available</i>	:	-
Data dapat diabaikan/ <i>Data negligible</i>	:	0
Tanda desimal/ <i>Decimal point</i>	:	,
Angka sementara/ <i>Preliminary figures</i>	:	*
Angka sangat sementara/ <i>Very preliminary figures</i>	:	**
Angka sangat sangat sementara/ <i>Very-very preliminary figures</i>	:	***
Angka diperbaiki/ <i>Revised figures</i>	:	r
Angka perkiraan/ <i>Estimated figures</i>	:	e
Rupiah/ <i>Rupiahs</i>	:	Rp
Dolar Amerika/ <i>US Dollars</i>	:	\$
Meter/ <i>meter</i>	:	m
Meter persegi/ <i>meter per square</i>	:	m ²
Kilometer/ <i>kilometer</i>	:	km
Kilometer persegi/ <i>kilometer per square</i>	:	km ²
Hektar/ <i>hectare</i>	:	ha

2. SATUAN / UNITS

Barrel/ <i>barrel</i>	:	158,99 liter/ <i>liters</i> = 1/6,2898 m ³
Meter (m)/ <i>meter (m)</i>	:	100 cm
Kilometer (km)/ <i>kilometers (km)</i>	:	1.000 meter/ <i>meters</i>
Kwintal (kw)/ <i>quintal (ql)</i>	:	100 kg
Liter (untuk beras)/ <i>litre (for rice)</i>	:	0,80 kg
MSCF.....	:	1/35,3 m ³
Metric ton (m. ton)/ <i>metric ton (m ton)</i>	:	0,98421 long ton = 1.000 kg
Once (oz)/ <i>once (oz)</i>	:	28,31 gram/ <i>grams</i>
Ton/ <i>ton</i>	:	1.000 kg
Sak (untuk semen)/ <i>sack (for cement)</i>	:	40 kg atau/ <i>or</i> 50 kg

Satuan lain : buah, bungkus, butir, helai/lembar, kaleng, batang, pulsa, ton kilometer (ton-km), jam, menit, persen

Other units : pack, number, pieces, tin, pulsa, ton-kilometres (ton-km), hour, minute, percents



**UNDANG-UNDANG REPUBLIK INDONESIA
NOMOR 16 TAHUN 1997
TENTANG
STATISTIK**

DENGAN RAHMAT TUHAN YANG MAHA ESA
PRESIDEN REPUBLIK INDONESIA

- Menimbang : a. Bahwa statistik penting artinya bagi perencanaan, pelaksanaan, pemantauan dan evaluasi penyelenggaraan berbagai kegiatan disegenap aspek kehidupan bermasyarakat, berbangsa, dan bernegara dalam pembangunan nasional sebagai pengamalan pancasila, untuk memajukan kesejahteraan rakyat dalam rangka mencapai cita-cita bangsa sebagaimana tercantum dalam pembukaan Undang-Undang dasar 1945.
- b. Bahwa dengan memperhatikan pentingnya peranan statistik tersebut, diperlukan langkah-langkah untuk mengatur penyelenggaraan statistik nasional terpadu dalam rangka mewujudkan Sistem Statistik Nasional yang andal, efektif, dan efisien.
- c. Bahwa Undang-undang nomor 6 tahun 1960 tentang sensus dan undang-undang nomor 7 tahun 1960 tentang statistik pada saat ini tidak sesuai lagi dengan perkembangan keadaan, tuntutan masyarakat dan kebutuhan pembangunan nasional.
- d. Bahwa berdasarkan pertimbangan sebagaimana dimaksud dalam huruf a, b, dan c diatas dipandang perlu membentuk Undang-undang Statistik yang baru.

Mengingat : Pasal 5 ayat (1) dan Pasal 20 (1) Undang-undang Dasar 1945

Dengan persetujuan

DEWAN PERWAKILAN RAKYAT REPUBLIK INDONESIA

MEMUTUSKAN

Menetapkan : **UNDANG-UNDANG TENTANG STATISTIK**

BAB I

KETENTUAN UMUM

Pasal 1

Dalam Undang-undang ini yang dimaksud dengan :

1. Statistik adalah data yang diperoleh dengan cara pengumpulan, pengolahan, penyajian dan analisis serta sebagai sistem yang mengatur keterkaitan antar unsur dalam penyelenggaraan statististik.
2. Data adalah informasi yang berupa angka tentang karakteristik (ciri-ciri khusus) suatu populasi.
3. Sistem Statistik Nasional adalah satu tantangan yang terdiri atas unsur-unsur yang secara teratur saling berkaitan, sehingga membentuk totalitas dalam penyelenggaraan statistik.
4. Kegiatan statistik adalah tindakan meliputi upaya penyediaan dan penyebarluaskan data, upaya pengembangan ilmu statistik dan upaya yang mengarah pada berkembangnya Sistem Statistik Nasional.
5. Statistik dasar adalah statistik yang pemanfaatannya ditujukan untuk keperluan yang lebih luas, baik bagi pemerintah maupun masyarakat, yang memiliki ciri-ciri lintas sektoral, berskala nasional, makro dan yang penyelenggaraannya menjadi tanggung jawab badan.
6. Statistik sektoral adalah statistik yang pemanfaatannya ditunjukkan untuk memenuhi kebutuhan instansi tertentu dalam rangka penyelenggaraan tugas-

tugas pemerintah dan pembangunan yang merupakan tugas pokok instansi yang bersangkutan.

7. Statistik khusus adalah statistik yang pemanfaatannya ditunjukkan untuk memenuhi kebutuhan spesifik dunia usaha, pendidikan, sosial budaya, dan kepentingan lainnya dalam kehidupan bermasyarakat yang penyelenggaraannya dilakukan oleh lembaga, organisasi, perorangan dan atau unsur masyarakat lainnya.
8. Sensus adalah cara pengumpulan data yang dilakukan melalui pencacahan semua unit populasi diseluruh wilayah republik indonesia untuk memperoleh karakteristik suatu populasi pada saat tertentu.
9. Survei adalah cara pengumpulan data yang dilakukan melalui pencacahan sampel untuk memperkirakan karakteristik suatu populasi pada saat tertentu.
10. Kompilasi produk administrasi adalah cara pengumpulan, pengolahan, penyajian, dan analisa data yang didasarkan pada catatan administrasi yang ada pada pemerintah dan atau masyarakat.
11. Badan adalah Badan Pusat Statistik.
12. Populasi adalah keseluruhan unit yang menjadi objek kegiatan statistik baik yang berupa instansi pemerintah, lembaga organisasi, orang, benda maupun objek lainnya.
13. Sampel adalah sebagai unit populasi yang menjadi objek penelitian untuk memperkirakan karakteristik suatu populasi.
14. Sinopsis adalah suatu ikhtisar penyelenggaraan statistik.
15. Penyelenggaraan kegiatan statistik adalah instansi pemerintah, lembaga, organisasi, perorangan, dan atau unsur masyarakat lainnya.
16. Petugas statistik adalah orang yang diberi tugas oleh penyelenggaraan kegiatan statistik untuk melaksanakan untuk pengumpulan data baik melalui wawancara pengukuran maupun cara lain terhadap objek kegiatan statistik.
17. Responden adalah instansi pemerintah, lembaga, organisasi, orang atau unsur masyarakat lainnya yang ditentukan sebagai objek kegiatan statistik.

BAB II
ASAS, ARAH DAN TUJUAN

Pasal 2

Selain berdasarkan asas-asas pembangunan nasional, undang-undang ini berdasarkan :

- a. Keterpaduan
- b. Keakuratan dan
- c. Kemuktahiran

Pasal 3

- a. Mendukung pembangunan nasional.
- b. Pengembangan Sistem Statistik Nasional yang andal, efektif dan efisien.
- c. Meningkatkan kesadaran masyarakat akan arti dan kegunaan statistik.dan
- d. Mendukung pengembangan ilmu pengetahuan dan teknologi

Pasal 4

Kegiatan statistik bertujuan menyediakan data statistik yang lengkap, akurat dan muktahir dalam rangka mewujudkan Sistem Statistik Nasional yang andal, efektif dan efisien guna mendukung pembangunan nasional.

BAB III
JENIS STATISTIK DAN CARA PENGUMPULAN DATA

Bagian pertama

Jenis statistik

Pasal 5

Berdasarkan tujuan pemanfaatannya, jenis statistik terdiri atas :

- a. Statistik dasar.
- b. Statistik sektoral.dan
- c. Statistik khusus

Pasal 6

- (1) Statistik dasar dan statistik sektoral terbuka pemanfaatannya untuk umum, kecuali ditentukan lain oleh peraturan perundang-undang yang berlaku
- (2) Setiap orang memiliki kesempatan yang sama untuk mengetahui dan pemanfaatannya statistik khusus dengan tetap memperhatikan hak seseorang atau lembaga yang dilindungi undang-undang.

Pasal 7

Statistik di selenggarakan melalui pengumpulan data yang dilakukan dengan cara :

- a. Sensus
- b. Survei
- c. Kompilasi produk administrasi dan
- d. Cara lain sesuai dengan perkembangan ilmu pengetahuan dan teknologi

Pasal 8

- (1) Sensus sebagai mana dimaksud dalam Pasal 7 huruf a diselenggarakan sekurang-kurangnya sekali dalam 10 (sepuluh) tahun oleh badan yang meliputi :
 - a. Sensus penduduk
 - b. Sensus pertanian dan
 - c. Sensus ekonomi
- (2) Penetapan tahun penyelenggaraan dan perubahan jenis sensus sebagaimana dimaksud dalam ayat (1) diatur oleh lebih lanjut dengan perhatian pemerintah.

Pasal 9

- (1) Survei sebagaimana dimaksud dalam Pasal 7 huruf b diselenggarakan secara berkala dan sewaktu-waktu untuk memperoleh data yang rinci
- (2) Survei antar sensus dikakukan pada pertengahan 2 (dua) sensus sejenis untuk menjembatani dua sensus tersebut

Pasal 10

- (1) Kompilasi produk administrasi sebagaimana dimaksud dalam Pasal 7 dilaksanakan berbagai dokumen produk administrasi
- (2) Hasil kompilasi produk administrasi milik instansi pemerintah terbuka pemanfaatannya untuk umum,kecuali ditentukan lain oleh peraturan perundang-undangan yang berlaku.
- (3) Setiap orang mempunyai kesempatan yang sama untuk mengetahui dan memanfaatkan hasil kompilasi produk administrasi milik lembaga,organisasi perorangan dan atau unsur masyarakat lainnya dengan tetap memperhatikan hak seseorang atau lembaga yang dilindungi oleh undang-undang

BAB IV

PENYELENGGARAAN STATISTIK

Bagian Pertama

Statistik Dasar

Pasal 11

- (1) Statistik dasar diselenggarakan oleh badan
- (2) Dalam menyelenggarakan statistik dasar sebagaimana dimaksud dalam ayat (1) Badan memperoleh data dengan cara:
 - a. Sensus.
 - b. Survei
 - c. Kompilasi produk administrasi dan
 - d. Cara lain sesuai dengan perkembangan ilmu pengetahuan dan teknologi

Bagian Kedua
Statistik Sektoral

Pasal 12

- (1) Statistik sektoral diselenggarakan oleh instansi pemerintah sesuai dengan tugas dan lingkungan tugas dan fungsinya secara mandiri atau bersama badan.
- (2) Dalam penyelenggaraan statistik sektoral, instansi pemerintah memperoleh dengan cara:
 - a. Survey
 - b. Kompilasi produk administrasi
 - c. Cara lain sesuai dengan perkembangan ilmu pengetahuan dan teknologi
- (3) Statistik sektoral harus diselenggarakan bersama dengan badan apabila statistik tsb hanya dapat diperoleh dengan cara sensus dan dengan jangkauan populasi berskala internasional
- (4) Hasil statistik sektoral yang diselenggarakan sendiri oleh instansi pemerintah wajib diserahkan kepada badan

Bagian Ketiga
Statistik Khusus

Pasal 13

- (1) Statistik khusus diselenggarakan oleh masyarakat baik lembaga, organisasi, perorangan unsur masyarakat lainnya secara mandiri atau bersama dengan Badan.
- (2) Dalam menyelenggarakan statistik khusus sebagaimana dimaksud dalam ayat(1), masyarakat memperoleh data dengan cara:
 - a. Survei
 - b. kompilasi produk administrasi dan

c. Cara lain dengan perkembangan ilmu pengetahuan dan teknologi

Pasal 14

- (1) Dalam rangka pengembangan Sistem Statistik Nasional, masyarakat sebagaimana dimaksud dalam Pasal 13 ayat (1) wajib memberitahukan sinopsis kegiatan statistik yang telah selesai diselenggarakan kepada Badan
- (2) Sinopsis sebagaimana dimaksud dalam ayat(1) memuat:
 - a. judul;
 - b. wilayah kegiatan statistik;
 - c. objek populasi;
 - d. jumlah responden;
 - e. waktu pelaksanaan;
 - f. metode statistik;
 - g. nama dan alamat penyelenggaraan; dan
 - h. abstrak;
- (3) Penyampaian pemberitahuan sinopsis dapat dilakukan melalui pos, jaringan komunikasi data, atau cara penyampaian lainnya yang dianggap mudah bagi penyelenggaraan kegiatan statistik
- (4) Kewajiban memberitahukan sinopsis sebagaimana dimaksud dalam ayat(1), tidak berlaku bagi yang digunakan untuk kebutuhan intern

BAB V

PENGUMUMAN DAN PENYEBARLUASAN

Pasal 15

- (1) Badan yang berwenang mengumumkan hasil statistik yang diselenggarakannya
- (2) Pengumuman hasil statistik dimuat dalam Berita Resmi Statistik

Pasal 16

Badan menyebarluaskan hasil statistik yang diselenggarakannya

BAB VI

KOORDINASI DAN KERJASAMA

Pasal 17

- (1) Koordinasi dan kerjasama penyelenggaraan statistik dilakukan oleh Badan dengan instansi pemerintah dengan masyarakat, ditingkat pusat dan daerah.
- (2) Dalam rangka mewujudkan dan mengembangkan Sistem Statistik Nasional, badan bekerjasama dengan instansi pemerintah dan masyarakat untuk membangun pembakuan konsep, definisi, klasifikasi dan ukuran-ukuran.
- (3) Koordinasi dan kerja sama sebagaimana dimaksud dalam ayat(1) dilaksanakan atas dasar kemitraan dan dengan tetap mengantisipasi serta menerapkan perkembangan ilmu pengetahuan dan teknologi.
- (4) Ketentuan mengenai tata cara dan lingkup koordinasi dan kerja sama penyelenggaraan statistik antara badan, instansi pemerintah dan masyarakat diatur lebih lanjut dengan Keputusan Presiden

Pasal 18

- (1) Kerja sama penyelenggaraan statistik dapat juga dilakukan oleh Badan, instansi pemerintah atau masyarakat dengan lembaga internasional, negara asing atau lembaga swasta asing sesuai dengan peraturan perundang-undangan yang berlaku
- (2) Kerja sama penyelenggaraan statistik sebagaimana dimaksud dalam ayat(1) didasarkan pada prinsip bahwa penyelenggara utama adalah Badan, instansi pemerintah atau masyarakat Indonesia

BAB VII
HAK DAN KEWAJIBAN
Bagian Pertama
Penyelenggaraan Kegiatan Statistik

Pasal 19

Penyelenggaraan kegiatan statistik berhak memperoleh keterangan dari responden mengenai karakteristik setiap unit populasi menjadi objek

Pasal 20

Penyelenggaraan kegiatan statistik wajib memberikan kesempatan yang sama untuk mengetahui dan memperoleh manfaat dari statistik yang tersedia sesuai dengan ketentuan perundang-undangan yang berlaku

Pasal 21

Penyelenggara kegiatan statistik wajib menjamin kerahasiaan keterangan yang diperoleh dari responden

Bagian Kedua
Petugas Statistik

Pasal 22

Setiap petugas statistik badan berhak memasuki wilayah kerja yang telah ditentukan untuk memperoleh keterangan yang diperlukan.

Pasal 23

Setiap petugas statistik wajib menyampaikan hasil pelaksanaan statistik sebagaimana adanya

Pasal 24

Ketentuan mengenai jaminan kerahasiaan keterangan sebagaimana dimaksud dalam Pasal 21 berlaku juga bagi petugas statistik

Pasal 25

Setiap petugas statistik harus memperlihatkan tugas dan atau tanda pengenal serta wajib memperlihatkan nilai-nilai agama, adat istiadat setempat, tata krama dan ketertiban umum

Bagian Ketiga

Responden

Pasal 26

- (1) Setiap orang berhak menolak untuk dijadikan responden, kecuali dalam penyelenggaraan statistik dasar oleh badan
- (2) Setiap responden berhak menolak petugas statistik yang tidak dapat memenuhi ketentuan sebagaimana dimaksud dalam Pasal 25

Pasal 27

Setiap responden wajib memberikan keterangan diperlukan dalam penyelenggaraan statistik dasar oleh Badan.

BAB V111

KELEMBAGAAN

Pasal 28

- (1) Pemerintah membentuk Badan yang berada dibawah dan bertanggung jawab langsung kepada Presiden.

- (2) Badan mempunyai perwakilan wilayah di Daerah yang merupakan instansi vertikal.
- (3) Ketentuan mengenai tugas, fungsi, susunan organisasi dan data kerja badan sebagaimana dimaksud dalam ayat (1) dan ayat(2), diatur lebih lanjut dengan Keputusan Presiden

Pasal 29

- (1) Pemerintah membentuk forum masyarakat statistik yang bertugas memberikan saran dan pertimbangan dibidang statistik kepada Badan.
- (2) Forum dimaksud dalam ayat (1) bersifat non struktural dan independen yang keanggotaannya terdiri atas unsur pemerintah, pakar, praktisi dan tokoh masyarakat

Pasal 30

- (1) Instansi pemerintah dapat membentuk satuan organisasi dilingkungannya untuk melakukan statistik sektoral
- (2) Ketentuan mengenai tugas, fungsi, susunan organisasi dan tata kerja satuan organisasi sebagaimana dimaksud dalam ayat (1) diatur oleh instansi yang bersangkutan berdasarkan peraturan perundang-undangan yang berlaku
- (3) Dalam penyelenggaraan statistik sektoral, satuan organisasi sebagaimana dimaksud dalam ayat (1) harus mengadakan koordinasi dengan badan untuk menerapkan penggunaan konsep, definisi, klasifikasi dan ukuran-ukuran yang telah dibakukan dalam rangka pengembangan Sistem Statistik Nasional.

BAB IX
PEMBINAAN

Pasal 31

Badan berkerjasama dengan instansi pemerinta dan unsur masyarakat melakukan pembinaan terhadap penyelenggaraan kegiatan statistik dan masyarakat, agar lebih meningkatkan kontribusi dan apresiasi masyarakat terhadap statistik, mengembangkan Sistem Statistik Nasional dan mendukung pembangunan nasional

Pasal 32

Dalam rangka pembinaan sebagaimana dimaksud dalam Pasal 31, Badan melakukan upaya-upaya sebagai berikut :

- a. Meningkatkan sumber daya manusia dalam penyelenggaraan statistik;
- b. Mengembangkan statistik sebagai ilmu;
- c. Meningkatkan penguasaan ilmu pengetahuan dan teknologi yang dapat mendukung penyelenggaraan statistik;
- d. Mewujudkan kondisi yang mendukung terbentuknya pembakuan dan pengembangan konsep, definisi, klasifikasi dan ukuran-ukuran dalam kerangka semangat kerja sama dengan para penyelenggara kegiatan statistik lainnya;
- e. Meningkatkan sistem informasi statistik;
- f. Meningkatkan penyebarluaskan informasi statistik;
- g. Meningkatkan kemampuan penggunaan dan pemanfaatan hasil statistik untuk mendukung pembangunan nasional; dan
- h. Meningkatkan kesadaran masyarakat akan arti dan kegunaan statistik;

Pasal 33

Pelaksanaan pembinaan sebagaimana dimaksud dalam Pasal 31 diatur lebih lanjut dengan Peraturan Pemerintah

BAB X
KETENTUAAN PIDANA

Pasal 34

Setiap orang yang tanpa hak menyelenggarakan sensus sebagaimana dimaksud dalam Pasal 11 ayat(2) huruf a,dipidana dengan pidana penjara paling 2(dua) tahun dan denda paling banyak Rp 50.000.000,00 (lima puluh juta rupiah).

Pasal 35

Setiap orang yang dengan sengaja melanggar ketentuan sebagaimana dimaksud dalam Pasal 14 ayat(1), pidana kurungan paling lama 1(satu) tahun atau dengan denda paling banyak Rp 25.000.000,00 (dua puluh lima juta rupiah)

Pasal 36

- (1) Penyelenggara kegiatan statistik yang dengan sengaja dan tanpa alasan yang sah tidak memenuhi kewajiban sebagaimana dimaksud dalam Pasal 20, dipidana selama 1(satu) tahun atau denda paling banyak Rp 25.000.000.00 (dua puluh lima juta rupiah)
- (2) Penyelenggara kegiatan statistik dengan sengaja melanggar ketentuan sebagaimana dimaksud dalam Pasal 21, dipidana dengan pidana kurungan5(lima) tahun dan denda paling banyak Rp 15.000.000,00(lima belas juta rupiah)

Pasal 37

Petugas statistik yang dengan sengaja melanggar ketentuan sebagaimana dimaksud dalam Pasal 24,dipidana dengan pidana penjara paling lama 1(satu)tahun 6 (bulan) dan denda paling banyak Rp 15.000.000,00(lima belas juta rupiah)

Pasal 38

Responden yang dengan sengaja melanggar ketentuan sebagaimana dimaksud dalam Pasal 24, dipidana dengan pidana penjara paling lama 1(satu) tahun 6 (bulan) dan denda paling banyak 25.000.000,00(dua puluh lima juta rupiah)

Pasal 39

Setiap orang yang dengan sengaja dan tanpa alasan yang sah mencegah, menghalang-halangi atau menggagalkan jalannya penyelenggaraan statistik yang dilakukan oleh penyelenggaraan statistik dasar dan statistik sektoral dipidana dengan pidana penjara paling lama 5(lima)tahun dan denda paling banyak 100.000.000,00(seratus juta rupiah)

Pasal 40

- (1) Tindak pidana sebagaimana dimaksud dalam Pasal 34, Pasal 36 ayat(2), Pasal 37, Pasal 38 dan Pasal 39 adalah kejahatan
- (2) Tindak pidana sebagaimana dimaksud dalam Pasal 35 dan Pasal 36 ayat(1) adalah pelanggaran

BAB XI

KETENTUAN PERALIHAN

Pasal 41

Semua peraturan pelaksanaan Undang-undang Nomor 6 Tahun 1960 tentang Sensus dan Undang-undang Nomor 7 Tahun 1960 tentang Statistik dinyatakan tidak berlaku sepanjang tidak bertentangan atau belum diganti dengan yang baru berdasarkan Undang-undang ini

BAB XII
KENTUAN PENUTUP

Pasal 42

Pada saat mulai berlakunya Undang-undang ini, maka Undang-undang Nomor 6 tahun 1960 tentang Sensus dan Undang-undang Nomor 7 tahun 1960 tentang statistik dinyatakan tidak berlaku.

Pasal 43

Undang-undang ini mulai berlaku pada tanggal diundangkan. Agar setiap orang dapat mengetahuinya memerintahkan pengundangan Undang-undang ini dengan penempatannya dalam Lembaga Negara Republik Indonesia

Disahkan di Jakarta
Pada tanggal 19 Mei 1997
PRESIDEN REPUBLIK INDONESIA

Ttd

SOEHARTO

Diundang di Jakarta

Pada tanggal 19 Mei 1997

MENTERI NEGARA SEKRETARIS NEGARA
REPUBLIK INDONESIA

Ttd

MOERDIONO

LEMBARAN NEGARA REPUBLIK INDONESIA TAHUN 1997 NOMOR 39

Salinan sesuai dengan aslinya

SEKRETARIAT KABINET RI

Kepala Biro Hukum

Dan Perundang-undangan

Ttd

Lambock V. Nahattands

Salinan sesuai dengan aslinya

BIRO PUSAT STATISTIK

Kepala Biro Kepegawaian dan Organisasi

Tt

Pietojo, MSA

<https://palikab.bps.go.id>

BAB I

KEADAAN GEOGRAFI DAN IKLIM



Rata-rata curah hujan tiap bulan

240,83 mm/hari

Rata-rata hari hujan hujan tiap bulan

13-14 hari/bulan



Ketinggian Wilayah 16-84 m dari permukaan laut, dengan luas wilayah 1.840 km²

1. KEADAAN GEOGRAFI DAN IKLIM

1.1 Keadaan Geografi

Kabupaten Penukal Abab Lematang Ilir merupakan daerah agraris dengan luas wilayah 1.840,00km². Terbagi menjadi 5 kecamatan, yaitu Kecamatan Talang Ubi, Kecamatan Tanah Abang, Kecamatan Penukal Utara, Kecamatan Penukal, dan Kecamatan Abab yang seluruhnya terdiri atas 65 desa definitif dan 6 kelurahan.

Batas-batas wilayah Kabupaten Penukal Abab Lematang Ilir antara lain: Sebelah Utara dengan Kabupaten Musi Banyuasin dan Kabupaten Banyuasin; Sebelah Selatan dengan Kabupaten Muara Enim dan Kota Prabumulih; Sebelah Timur dengan Kabupaten Muara Enim; Sebelah Barat dengan Kabupaten Musi Rawas.

Kabupaten Penukal

1. GEOGRAPHICAL AND CLIMATE SITUATION

1.1 Geographical Situation

Penukal Abab Lematang Ilir regency is an agriculture region, has a total area of 1,840.50km². It is divided administratively into 5 Districts namely Talang Ubi, Tanah Abang, Penukal, Penukal Utara, and Abab district, which is divided into 65 villages and 6 Districts.

The borders are by Northern is Musi Banyuasin and Banyuasin Regency; by Southern is regency of Muara Enim and Prabumulih city; by Eastern are regency of Muara Enim; and by Western are regency of Musi Rawas.

Generally, the altitude of Penukal Abab Lematang Ilir Regency is classified as lowland area. All of the

Abab Lematang Ilir digolongkan sebagai daerah dataran rendah. Berdasarkan daerah sebaran ketinggian menurut kecamatan, seluruh wilayahnya berada pada ketinggian kurang dari 100 meter dari permukaan laut.

Jenis tanah yang terdapat di Kabupaten Penukal Abab Lematang Ilir adalah alluvial, podsolik merah kuning, asosiasi gley, dan asosiasi podsolik coklat kekuningan. Keempat jenis tanah ini terdapat hampir di semua kecamatan di Kabupaten Penukal Abab Lematang Ilir, kecuali tanah jenis asosiasi podsolik coklat kekuningan yang hanya terdapat di Kecamatan Penukal.

1.2 Keadaan Iklim

Kabupaten Penukal Abab Lematang Ilir memiliki curah hujan yang bervariasi antara 274 mm sampai dengan 2.141mm sepanjang tahun 2017. Sementara bulan


District of Penukal Abab Lematang Ilir located at an altitude of less than 100 meters.

Penukal Abab Lematang Ilir Regency consist 4 type of land, they are alluvial, podsolik red-yellow, asosiasi gley, and asosiasi brown-yellow. All of these type of land exist almost in all area of Penukal Lematang Abab Ilir Regency, except type of asosiasi brown-yellow land that just cover of Penukal Districts.

1.2 Climate Condition

This region has varied rainfall between 274mm up to 2.141mm during 2017. While the highest rainfall and rainday are on December

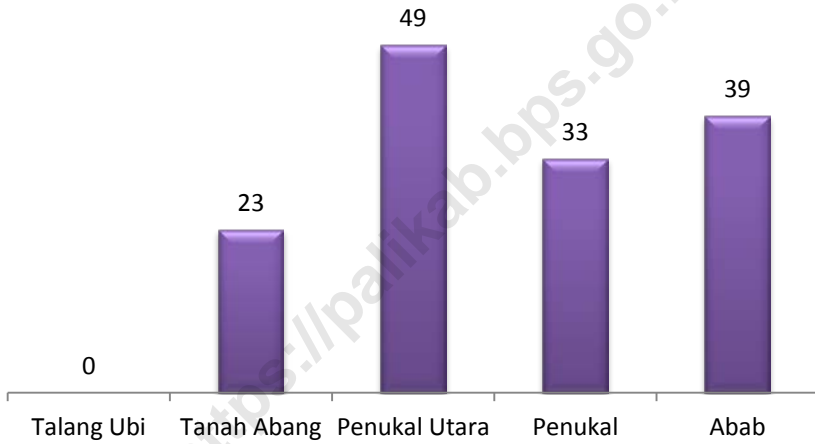
Desember merupakan bulan dengan curah hujan dan hari hujan yang paling banyak.



<https://palikab.bps.go.id>

Gambar 1.1 Jarak Kecamatan dari Pusat Pemerintahan Kabupaten Penukal Abab Lematang Ilir Tahun 2017 (km)

Figure 1.1 Distance of District from Government Area of Penukal Abab Lematang Ilir Regency 2017 (km)



Tinggi Rata-rata dari Permukaan Laut dan Persentase Luas Kecamatan terhadap Luas Kabupaten Dirinci Menurut Kecamatan di Kabupaten Penukal Abab Lematang Ilir Tahun 2017

Tabel : 1.1
Table

The Average of Altitude and Wide of Area by District in Penukal Abab Lematang Ilir Regency 2017

Kecamatan <i>District</i>	Tinggi Rata ² dpl <i>The Average of Altitude (m)</i>	Luas Daerah <i>Wide of Area (km²)</i>	% Thd Luas Daerah <i>% to Wide of Area</i>
(1)	(2)	(3)	(4)
1. TalangUbi	24-84	648,40	35,24
2. Tanah Abang	24- 46	156,60	8,51
3. Penukal Utara	16 - 59	416,00	22,61
4. Penukal	26 - 65	272,00	14,78
5. Abab	16 - 32	347,00	18,86
Jumlah / Total		1840,00	100,00

Sumber : Dinas Pertanian Kabupaten Penukal Abab Lematang Ilir
Source : *Agriculture Service of PenukalAbabLematangIlirRegency*

Tabel : 1.2 **Jenis Tanah di Kabupaten Penukal Abab Lematang Ilir Tahun 2017**
Table *Type of Soil in PenukalAbabLematangIlir Regency 2017*

Jenis Tanah / Type of Soil	Kecamatan/ District
(1)	(2)
1. Alluvial	Penukal Utara, Abab, Talang Ubi, Penukal, dan Tanah Abang
2. Podsolik Merah Kuning	Penukal Utara, Talang Ubi, Penukal, dan Abab
3. Asosiasi Gley	Penukal, Abab, dan Talang Ubi
4. Asosiasi Podsolik Coklat Kekuningan	Penukal

Sumber : Dinas Pertanian Kabupaten Penukal Abab Lematang Ilir
 Source : Agriculture Service of PenukalAbabLematangIlirRegency

Tabel : 1.3
Table : 1.3
Jumlah Curah Hujan dan Hari Hujan per Bulan di Kabupaten Penukal Abab Lematang Ilir Tahun 2017
Number of Rainfall and Rainday Monthly in Penukal Abab Lematang Ilir Regency 2017

Kecamatan/ District	Januari		Februari		Maret	
	CH/ Rainfall	HH/ Rainday	CH/ Rainfall	HH/ Rainday	CH/ Rainfall	HH/ Rainday
(1)	(2)	(3)	(4)	(5)	(6)	(7)
1. TalangUbi	236	11	255	16	207	11
2. Tanah Abang	332	20	301	16	238	13
3. Penukal Utara	440	20	333	15	215	12
4. Penukal	278	16	205	14	243	13
5. Abab	407	19	279	15	236	17
Jumlah/Total	1 693	86	1373	76	1139	66
Rata-rata/Average	339	17	275	15	228	13

Sumber : Dinas Pertanian Kabupaten Penukal Abab Lematang Ilir
Source : Agriculture Service of PenukalAbabLematangIlirRegency

Catatan/Note : 1. CH = Curah Hujan (Rainfall) satuan: mm, HH = Hari Hujan (Rainday)

Lanjutan Tabel/Continued Table : 1.3

Kecamatan/ District	April		Mei		Juni	
	CH/ Rainfall	HH/ Rainday	CH/ Rainfall	HH/ Rainday	CH/ Rainfall	HH/ Rainday
(1)	(8)	(9)	(10)	(11)	(12)	(13)
1. TalangUbi	253	16	240	15	138	12
2. Tanah Abang	359	16	253	16	153	14
3. Penukal Utara	321	17	269	15	140	12
4. Penukal	402	17	137	12	142	13
5. Abab	333	15	258	16	158	15
Jumlah/Total	1 668	81	1157	74	731	66
Rata-rata/Average	335	16	231	15	146	13

Sumber : Dinas Pertanian Kabupaten Penukal Abab Lematang Ilir
 Source : Agriculture Service of PenukalAbabLematangIlirRegency

Lanjutan Tabel/*Continued Table* : 1.3

Kecamatan/ <i>District</i>	Juli		Agustus		September	
	CH/ <i>Rainfall</i>	HH/ <i>Rainday</i>	CH/ <i>Rainfall</i>	HH/ <i>Rainday</i>	CH/ <i>Rainfall</i>	HH/ <i>Rainday</i>
(1)	(14)	(15)	(16)	(17)	(18)	(19)
1. TalangUbi	117	12	78	6	56	7
2. Tanah Abang	121	13	72	6	63	7
3. Penukal Utara	117	12	46	2	81	8
4. Penukal	118	12	43	4	74	8
5. Abab	127	14	35	8	48	8
Jumlah/Total	600	63	274	26	322	38
Rata-rata/Average	120	13	55	5	64	8

Sumber : Dinas Pertanian Kabupaten Penukal Abab Lematang Ilir
 Source : *Agriculture Service of PenukalAbabLematangIlirRegency*

Lanjutan Tabel/*Continued Table* : 1.3

Kecamatan/ <i>District</i>	Oktober		November		Desember	
	CH/ <i>Rainfall</i>	HH/ <i>Rainday</i>	CH/ <i>Rainfall</i>	HH/ <i>Rainday</i>	CH/ <i>Rainfall</i>	HH/ <i>Rainday</i>
(1)	(20)	(21)	(22)	(23)	(24)	(25)
1. TalangUbi	402	14	228	17	437	17
2. Tanah Abang	407	14	230	16	423	20
3. Penukal Utara	404	15	313	19	424	21
4. Penukal	401	15	309	19	441	21
5. Abab	354	15	295	14	416	20
Jumlah/Total	1968	73	1375	85	2141	99
Rata-rata/Average	394	15	275	17	428	20

Sumber : Dinas Pertanian Kabupaten Penukal Abab Lematang Ilir
 Source : *Agriculture Service of PenukalAbabLematangIlirRegency*

Tabel : 1.4 **Jarak Kecamatan dari Pusat Pemerintahan Kabupaten Penukal Abab Lematang Ilir Tahun 2017 (Km)**
Table : 1.4 **The Distance of District from Government Area of Penukal Abab Lematang Ilir Regency 2017 (Km)**

Kecamatan/ District	Ibu Kota Kecamatan Capital District	Jarak (Km) Distance
(1)	(2)	(3)
1. TalangUbi	Talang Ubi (Handayani Mulia)	0
2. Tanah Abang	Tanah Abang Selatan	23
3. Penukal Utara	Prabumenang	49
4. Penukal	Babat	33
5. Abab	Betung	39

Sumber : DinasPerhubungan Kabupaten Penukal Abab Lematang Ilir
 Source : *Transportation Service of Penukal Abab Lematang Ilir Regency*

BAB II

PEMERINTAHAN

(GOVERNMENT)



Terdiri dari:
5 Kecamatan
65 Desa Definitif
6 Kelurahan
26 Desa Persiapan

Jumlah PNS

641 Laki-laki



814 Perempuan

2. PEMERINTAHAN

2.1 Wilayah Administrasi

Kabupaten Penukal Abab Lematang Ilir baru berpisah dari Kabupaten Muara Enim pada awal tahun 2014. Secara administrasi wilayah Kabupaten Penukal Abab Lematang Ilir terdiri dari 5 kecamatan, 65 desa definitif, dan 6 kelurahan. Jumlah desa/kelurahan terbanyak berada di Kecamatan Talang Ubi yaitu sebanyak 20 desa/kelurahan. Sedangkan Abab merupakan kecamatan dengan jumlah desa/kelurahan paling sedikit (8 desa/kelurahan).

2.2 Keadaan Pegawai Negeri Sipil

Jumlah pegawai Negeri Sipil (PNS) di Kabupaten Penukal Abab Lematang Ilir pada tahun 2017 sebanyak 1.462 orang. Ditinjau dari golongannya, ternyata jumlah PNS terpusat pada golongan III. Persentase jumlah PNS golongan I, II, III, IV masing-masing adalah 1,09

2. GOVERNMENT

2.1 Administrative Region

Penukal Abab Lematang Ilir regency recently split from Muara Enim regency in 2014. This area consists of 5 districts, 65 definitive villages, 6 preparations village and 6 wards. The highest number of villages located in Talang Ubi as many as 20 villages/wards. While Abab is a district which has the least villages/wards as many as 8 villages/wards.

2.2 Condition of Civil Servant

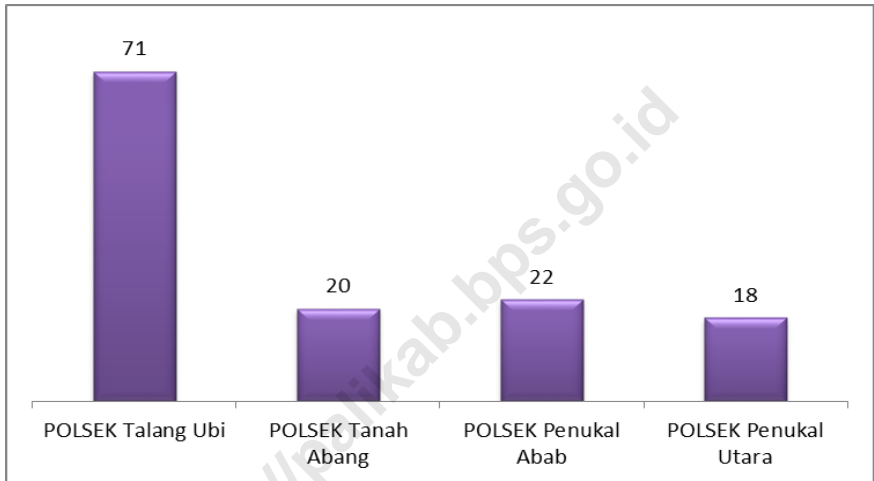
The number of civil servants (PNS) Penukal Abab Lematang Ilir 2017 as many as 1,462 people. Judging from his party, however, the number of civil servants focused on group III. Percentage of PNS class I, II, III, IV respectively is 1.09 percent; 26.81 percent; 53.21

persen; 26,81 persen; 53,21 percent, and 18.88 percent.
persen, dan 18,88 persen.

<https://palikab.bps.go.id>

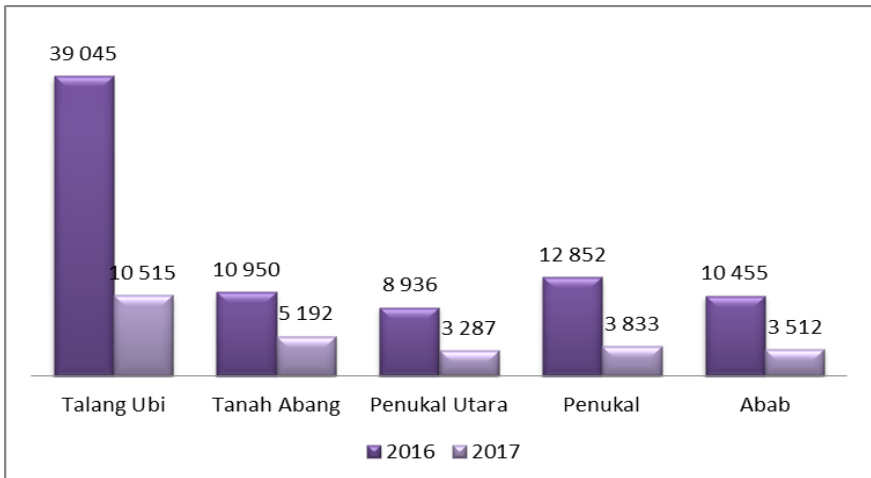
Gambar 2.1 Jumlah Polisi Republik Indonesia (POLRI) di Kabupaten Penukal Abab Lematang Ilir Tahun 2017

Figure 2.1 Number of National Policemen in Penukal Abab Lematang Ilir Regency, 2017



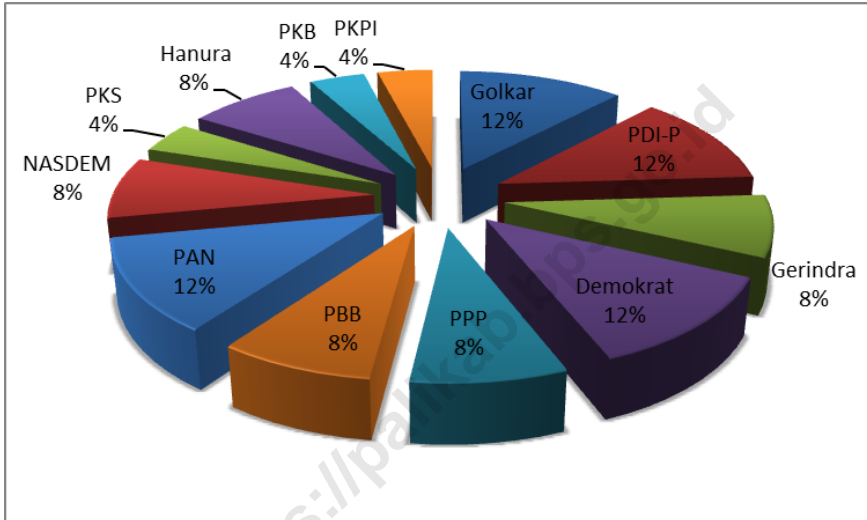
Gambar 2.2 Jumlah Pencetakan KTP Menurut Kecamatan di Kabupaten Penukal Abab Lematang Ilir Tahun 2016-2017

Figure 2.2 Number of Civil Identity Card Printed in Penukal Abab Lematang Ilir Regency by District, 2016-2017



Gambar 2.3 Persentase Anggota DPRD Tingkat II Menurut Partai Politik di Kabupaten Penukal Abab Lematang Ilir Tahun 2017

Figure 2.3 Percentage of Member of Local Parliament by Political Party in Penukal Abab Lematang Ilir Regency, 2017



Tabel
Table : 2.1

**Banyaknya Desa dan Kelurahan Menurut Kecamatan
di Kabupaten Penukal Abab Lematang Ilir Tahun 2017**
**Number of Village and Wards by District
in Penukal Abab Lematang Ilir Regency 2017**

Kecamatan/ District	Desa/Villages		Kelurahan/ Wards	Jumlah/ Total
	Definitif/ Definitive	Persiapan/ Preparation		
(1)	(2)	(3)	(4)	(5)
1. Talang Ubi	14	5	6	25
2. Tanah Abang	17	5	0	22
3. Penukal Utara	13	4	0	17
4. Penukal	13	8	0	21
5. Abab	8	4	0	12
Jumlah/Total	65	26	6	97
2016	65	23	6	94
2015	65	10	6	81

Sumber : Dinas Pemberdayaan Masyarakat dan Desa Kabupaten Penukal Abab Lematang Ilir
Source : *Community Empowerment and Part of Countryside Governance Service of Penukal Abab Lematang Ilir Regency*

Catatan Nama desa persiapan/Note:

Kecamatan Talang Ubi : Jerambah Besi, Maju Jaya, Simpang Solar
Kecamatan Tanah Abang : Tanjung Harapan
Kecamatan Penukal Utara : Tempirai Barat, Tanding Jaya, Madu Kencing
Kecamatan Penukal : Simpang Babat, Simpang Tiga Babat, Gunung Menang

Tabel
Table : 2.2 **Jumlah Dusun, RW, dan RT Menurut Kecamatan di Kabupaten Penukal Abab Lematang Ilir Tahun 2017**
Number of Village and Wards by District in Penukal Abab Lematang Ilir Regency 2017

Kecamatan/District	Dusun	RW	RT
(1)	(2)	(3)	(4)
1. Talang Ubi	67	49	178
2. Tanah Abang	64	-	-
3. Penukal Utara	60	-	-
4. Penukal	77	-	-
5. Abab	44	-	-
Jumlah/Total	312	49	178
2016	232	47	148
2015	228	47	148

Sumber : Dinas Pemberdayaan Masyarakat dan Desa Kabupaten Penukal Abab Lematang Ilir

Source : Community Empowerment and Part of Countryside Governance Service of Penukal Abab Lematang Ilir Regency

Tabel : 2.3
Table : **Nama-nama Desa dan Kelurahan Menurut Kecamatan di Kabupaten Penukal Abab Lematang Ilir Tahun 2017**
Name of Villages and Wards by District in Penukal Abab Lematang Ilir Regency 2017

Kecamatan/ District (1)	Desa/Kelurahan (Villages/Wards) (2)	Jumlah		
		RT (3)	RW (4)	Dusun (5)
1. Talang Ubi	1. Kelurahan Talang Ubi Timur	52	14	-
	2. Kelurahan Talang Ubi Barat	27	11	-
	3. Kelurahan Talang Ubi Utara	33	7	-
	4. Kelurahan Talang Ubi Selatan	22	6	-
	5. Kelurahan Pasar Bhayangkara	22	6	-
	6. Kelurahan Handayani Mulia	22	5	-
	7. Desa Talang Akar	-	-	5
	8. Desa Semangus	-	-	5
	9. Desa Sungai Baung	-	-	5
	10. Desa Talang Bulang	-	-	2
	11. Desa Panta Dewa	-	-	4
	12. Desa Karta Dewa	-	-	3
	13. Desa Benuang	-	-	4
	14. Desa Sungai Ibul	-	-	2
	15. Desa Sinar Dewa	-	-	3
	16. Desa Benakat Minyak	-	-	4
	17. Desa Suka Maju	-	-	3
	18. Desa Suka Damai	-	-	3
	19. Desa Beruge Darat	-	-	3
	20. Desa Simpang Tais	-	-	3
	21. Desa Persiapan Jerambah Besi	-	-	4
	22. Desa Persiapan Maju Jaya	-	-	4
	23. Desa Persiapan Simpang Solar	-	-	3
	24. Desa Persiapan Dewa Sebane	-	-	3
	25. Desa Persiapan Talang Bulang Selatan	-	-	4

LanjutanTabel/Continued Table : 2.3

Kecamatan/District	Desa/Kelurahan (Villages/SubDistrict)	Jumlah		
		RT	RW	Dusun
(1)	(2)	(3)	(4)	(5)
2. Penukal	1. Desa Babat	-	-	7
	2. Desa Air Itam	-	-	6
	3. Desa Air Itam Timur	-	-	4
	4. Desa Gunung Menang	-	-	5
	5. Desa Gunung Raja	-	-	3
	6. Desa Purun	-	-	4
	7. Desa Mangku Negara	-	-	5
	8. Desa Raja Jaya	-	-	4
	9. Desa Spantan Jaya	-	-	3
	10. Desa Sungai Langan	-	-	3
	11. Desa Sukaraja	-	-	2
	12. Desa PurunTimur	-	-	2
	13. Desa Mangku Negara Timur	-	-	3
	14. Desa Persiapan Simpang Babat	-	-	1
	15. Desa Persiapan Simpang Tiga Babat	-	-	3
	16. Desa Persiapan Gunung Menang Timur	-	-	3
	17. Desa Persiapan Air Itam Timur Jaya	-	-	3
	18. Desa Persiapan Air Itam Utara	-	-	4
	19. Desa Persiapan Air Itam Selatan	-	-	4
	20. Desa Persiapan Purun Selatan	-	-	4
	21. Desa Persiapan Air Itam Bersatu	-	-	4

Lanjutan Tabel/Continued Table : 2.3

Kecamatan/District	Desa/Kelurahan (Villages/SubDistrict)	Jumlah		
		RT	RW	Dusun
(1)	(2)	(3)	(4)	(5)
3. Tanah Abang	1. Desa Tanah Abang Utara	-	-	3
	2. Desa Tanah Abang Selatan	-	-	5
	3. Desa Muara Sungai	-	-	2
	4. Desa Harapan Jaya	-	-	2
	5. Desa Sukaraja	-	-	2
	6. Desa Raja	-	-	2
	7. Desa Bumi Ayu	-	-	2
	8. Desa Curup	-	-	4
	9. Desa Sedupi	-	-	5
	10. Desa Pandan	-	-	4
	11. Desa Modong	-	-	3
	12. Desa Tanjung Dalam	-	-	2
	13. Desa Lunas Jaya	-	-	2
	14. Desa Tanah Abang Jaya	-	-	3
	15. Desa Muara Dua	-	-	2
	16. Desa Raja Barat	-	-	4
	17. Desa Sukamanis	-	-	3
	18. Desa Persiapan Tanjung Harapan	-	-	3
	19. Desa Persiapan Tanah Abang Barat	-	-	2
	20. Desa Persiapan Raja Selatan	-	-	3
	21. Desa Persiapan Pandan Ilir	-	-	3
	22. Desa Persiapan Tanah Abang Timur	-	-	3

LanjutanTabel/Continued Table : 2.3

Kecamatan/District	Desa/Kelurahan (Villages/SubDistrict)	Jumlah		
		RT	RW	Dusun
(1)	(2)	(3)	(4)	(5)
4. Penukal Utara	1. Desa Lubuk Tampui	-	-	2
	2. Desa Prabumenang	-	-	4
	3. Desa Tempirai	-	-	8
	4. Desa Tempirai Selatan	-	-	5
	5. Desa Karang Tanding	-	-	3
	6. Desa Tanding Marga	-	-	3
	7. Desa TanjungBaru	-	-	2
	8. Desa Sukarami	-	-	2
	9. Desa Kota Baru	-	-	4
	10. DesaTambak	-	-	2
	11. DesaTempirai Utara	-	-	5
	12. DesaTempirai Timur	-	-	5
	13. Desa Muara Ikan	-	-	3
	14. Desa Persiapan Tempirai Barat	-	-	5
	15. Desa Persiapan Tanding Jaya	-	-	2
	16. Desa Persiapan Madu Kincing	-	-	2
	17. Desa Persiapan Marga Mulya	-	-	3

Lanjutan Tabel/Continued Table : 2.3

Kecamatan/District (1)	Desa/Kelurahan (Villages/SubDistrict) (2)	Jumlah		
		RT (3)	RW (4)	Dusun (5)
5. Abab	1. Desa Betung	-	-	4
	2. Desa Prambatan	-	-	4
	3. Desa Pengabuan	-	-	4
	4. Desa Tanjung Kurung	-	-	4
	5. Desa Betung Barat	-	-	4
	6. Desa Karang Agung	-	-	4
	7. Desa Betung Selatan	-	-	4
	8. Desa Pengabuan Timur	-	-	4
	9. Desa Persiapan Batu Tugu	-	-	2
	10. Prambatan Barat	-	-	3
	11. Desa Persiapan Betung Utara	-	-	4
	12. Desa Persiapan Karang Agung Utara	-	-	3

Sumber : Dinas Pemberdayaan Masyarakat dan Desa Kabupaten Penukal Abab Lematang Ilir

Source : Community Empowerment and Part of Countryside Governance Service of Penukal Abab Lematang Ilir Regency

Jumlah Pegawai Negeri Sipil menurut Golongan dan Jenis Kelamin di Kabupaten Penukal Abab Lematang Ilir Tahun 2017

Tabel

Table : 2.4.1

Number of Civil Servant by Rank Status and Sex in Penukal Abab Lematang Ilir Regency 2017

Golongan Rank	Laki-laki Male	Perempuan Female	Jumlah Total
(1)	(2)	(3)	(4)
I	15	1	16
II	129	263	392
III	347	431	778
IV	151	125	276
Jumlah/Total	641	814	1 462
2016	661	800	1 461
2015	710	876	1 595

Sumber : Badan Kepegawaian dan Pengembangan SDM Kabupaten Penukal Abab Lematang Ilir
 Source : Local Board of Employee Affairs and Human Resource Development of Penukal Abab Lematang Ilir Regency

Tabel
Table : 2.4.2
Jumlah Pegawai Negeri Sipil menurut Umur
di Kabupaten Penukal Abab Lematang Ilir Tahun 2017
Number of Civil Servant by Age
in Penukal Abab Lematang Ilir Regency 2017

	Umur Age	Jumlah Total
	(1)	(2)
1.	18-30 tahun	213
2.	31-40 tahun	415
3.	41-50 tahun	458
4.	51-65 tahun	376
Jumlah/Total		1 462
2016		1 461
2015		1 595

Sumber : Badan Kepegawaian dan Pengembangan SDM Kabupaten Penukal Abab Lematang Ilir
Source : Local Board of Employee Affairs and Human Resource Development of Penukal Abab Lematang Ilir Regency

Jumlah Pegawai Negeri Sipil pada Kecamatan menurut Tingkat Pendidikan di Kabupaten Penukal Abab Lematang Ilir Tahun 2017

Tabel : 2.4.3

Table : *Number of Civil Servant in District by Education Level of Penukal Abab Lematang Ilir Regency 2017*

Kecamatan <i>District</i>	Tingkat Pendidikan <i>Education Level</i>					
	S3	S2	S1	D IV	D III	D II
(1)	(2)	(3)	(4)	(5)	(6)	(7)
1. Talang Ubi	0	48	528	2	147	39
2. Tanah Abang	0	1	121	1	25	12
3. Penukal Utara	0	1	47	0	16	3
4. Penukal	0	2	132	0	38	13
5. Abab	0	1	56	0	21	4
Jumlah/Total	0	53	878	3	247	71
2016	0	56	888	4	225	75
2015	0	52	1 008	2	225	82

Sumber : Badan Kepegawaian dan Pengembangan SDM Kabupaten Penukal Abab Lematang Ilir

Source : *Local Board of Employee Affairs and Human Resource Development of Penukal Abab Lematang Ilir Regency*

Lanjutan Tabel/*Continued Table* : 2.4.3

Kecamatan <i>District</i>	Tingkat Pendidikan <i>Education Level</i>				Jumlah <i>Total</i>
	DI	SMA	SMP	SD	
(1)	(8)	(9)	(10)	(11)	(12)
1. Talang Ubi	3	77	4	5	853
2. Tanah Abang	2	40	2	5	209
3. Penukal Utara	0	15	1	4	87
4. Penukal	1	28	0	2	216
5. Abab	0	15	0	0	97
Jumlah/Total	6	175	7	16	1 462
2016	6	185	6	16	1 461
2015	7	197	7	12	1 595

Sumber : Badan Kepegawaian dan Pengembangan SDM Kabupaten Penukal Abab Lematang Ilir
 Source : *Local Board of Employee Affairs and Human Resource Development of Penukal Abab Lematang Ilir Regency*

Jumlah Pegawai Negeri Sipil pada Dinas-dinas menurut Jenis Kelamin di Kabupaten Penukal Abab Lematang Ilir Tahun 2017

Tabel : 2.4.4
Table

Number of Civil Servant in Services by Gender of Penukal Abab Lematang Ilir Regency 2017

Dinas/Services	Jenis Kelamin		Jumlah/ Total
	Laki-laki	Perempuan	
(1)	(2)	(3)	(5)
Sekretariat Daerah/Local Secretary	32	11	43
Sekretariat DPRD/ House of Local Parliament	5	5	10
Dinas-Dinas/Services			
1. Kependudukan dan Catatan Sipil	7	4	11
2. Perdagangan dan Perindustrian	5	0	5
- UPT Pasar Talang Ubi	1	1	2
- UPT Pasar Tanah Abang	2	1	3
3. Kebudayaan dan Pariwisata	3	3	6
4. Kepemudaan dan Olahraga	8	0	8
5. Kesehatan	10	12	22
- Puskesmas Abab	3	21	24
- Puskesmas Tempirai	7	14	21
- Puskesmas Air itam	3	13	16
- Puskesmas Simpang Babat	5	28	33
- Puskesmas Sungai Baung	1	10	11
- Puskesmas Talang Ubi	3	39	42
- Puskesmas Tanah Abang	4	35	39
6. Ketahanan Pangan	3	3	6
7. Komunikasi dan Informatika	5	0	5
8. Koperasi dan UKM	4	3	7
9. Lingkungan Hidup	5	3	8
10. Pekerjaan Umum	14	5	19
11. Penanggulangan Bahaya Kebakaran	6	0	6
12. Pendidikan	8	5	13
- UPTD Pendidikan Kec Penukal	4	0	4
- UPTD Pendidikan Kec Tanah Abang	3	0	3
- UPTD Pendidikan Kec Talang Ubi	3	3	6
- SDN Se- PALI	213	323	536
- SMPN Se- PALI	53	87	140
13. Pengendalian Penduduk KB dan Pembedayaan Perempuan Perlindungan Anak	3	15	18

14. Perikanan	6	2	8
15. Perpustakaan, arsip dan dokumentasi	1	4	5
16. Pertanian	15	8	23
17. Perumahan dan Kawasan Permukiman	17	4	21
18. Sosial	4	4	8
19. Tenaga kerja dan transmigrasi	6	1	7
20. Perhubungan	7	0	7
21. Pemberdayaan Masyarakat Desa	6	1	7
22. Penanaman Modal Pelayanan Terpadu Satu Pintu	8	1	9
Jumlah/Total	493	669	1162

Sumber : Badan Kepegawaian dan Pengembangan Sumber Daya Manusia Kabupaten Penukal Abab Lematang Ilir

Source : *Local Board of Employee Affairs and Development of Human Resource of Penukal Abab Lematang Ilir Regency*

Jumlah Pegawai Negeri Sipil pada Badan/Kantor menurut Jenis Kelamin di Kabupaten Penukal Abab Lematang Ilir

Tabel : 2.4.5 Tahun 2017

Table Number of Civil Unit/Offices by Gender of Penukal Abab Lematang Ilir Regency 2017

Dinas/Services (1)	Jenis Kelamin		Jumlah/ Total (5)
	Laki-laki (2)	Perempuan (3)	
I. Badan/Board			
1. Inspektorat	11	7	18
2. Badan Perencanaan Pembangunan Daerah	10	2	12
3. Badan Pengelolaan Keuangan dan Aset Daerah	14	9	23
4. Badan Pendapatan Daerah (UPT)	11	5	16
- UPT Bapenda Kec.Penukal	0	1	1
- UPT Bapenda Kec. Tanah Abang	1	0	1
5. Badan Penelitian dan Pengembangan	5	1	6
6. Badan Kepegawaian dan Pengembangan Sumber Daya Manusia (UPT)	6	4	10
II. Kantor/Office			
1. RSUD	16	84	100
2. Satuan Polisi Pamong Praja	11	2	13
III. PDAM			
IV. Kecamatan			
- Talang Ubi	7	5	12
- Penukal	7	4	11
- Penukal Utara	11	0	11
- Abab	7	0	7
- Tanah Abang	9	4	13
V. Kelurahan			
- Talang Ubi Barat	1	1	2
- Talang Ubi Selatan	1	2	3
- Talang Ubi Timur	0	1	1

- Talang Ubi Utara	1	2	3
- Handayani Mulya	1	1	2
- Pasar Bayangkara	0	2	2

VI. Sekretariat

1. KPU	3	3	6
Jumlah/Total	133	140	273

Sumber : Badan Kepegawaian dan Pengembangan Sumber Daya Manusia Kabupaten Penukal Abab Lematang Ilir

Source : *Local Board of Employee Affairs and Development of Human Resource of Penukal Abab Lematang Ilir Regency*

Jumlah Pegawai Negeri Sipil pada Dinas-dinas menurut
Tingkat Pendidikan di Kabupaten Penukal Abab Lematang Ilir Tahun 2017

Tabel
Table : 2.4.6

*Number of Civil Servant in Services by Education Level
of Penukal Abab Lematang Ilir Regency 2017*

Dinas/Services (1)	Tingkat Pendidikan					
	S3 (2)	S2 (3)	S1 (4)	D IV (5)	D III (6)	D II (7)
Sekretariat Daerah/Local Secretary	0	8	27	0	1	1
Sekretariat DPRD/ House of Local Parliament	0	4	6	0	0	0
Dinas-Dinas/Services						
1. Kependudukan dan Catatan Sipil	0	0	8	0	0	1
2. Perdagangan dan Perindustrian	0	2	2	0	0	0
- UPT Pasar Talang Ubi	0	0	0	0	0	0
- UPT Pasar Tanah Abang	0	0	0	0	0	0
3. Kebudayaan dan Pariwisata	0	0	3	0	2	0
4. Kepemudaan dan Olahraga	0	3	4	0	0	0
5. Kesehatan	0	2	11	0	6	0
- Puskesmas Abab	0	0	3	0	21	0
- Puskesmas Tempirai	0	1	3	0	16	0
- Puskesmas Air itam	0	0	1	0	11	0
- Puskesmas Simpang Babat	0	1	2	0	27	0
- Puskesmas Sungai Baung	0	0	3	0	7	0
- Puskesmas Talang Ubi	0	0	6	1	33	0
- Puskesmas Tanah Abang	0	0	6	1	25	0
6. Ketahanan Pangan	0	1	4	0	0	0
7. Komunikasi dan Informatika	0	0	5	0	0	0
8. Koperasi dan UKM	0	0	7	0	0	0
9. Lingkungan Hidup	0	0	7	0	1	0
10. Pekerjaan Umum	0	1	15	0	0	0
11. Penanggulangan Bahaya Kebakaran	0	1	2	0	0	1
12. Pendidikan	0	0	10	0	3	0
- UPTD Pendidikan kec.Penukal	0	0	3	0	0	1
- UPTD Pendidikan kec.Tanah Abang	0	0	3	0	0	0
- UPTD Pendidikan kec. Talang Ubi	0	0	6	0	0	0
- SDN Se-Pali	0	1	397	0	0	65
- SMPN Se- Pali	0	3	120	0	5	2
13. Pengendalian Penduduk KB dan Pemberdayaan Perempuan Perlindungan Anak	0	2	7	1	6	0
14. Perikanan	0	0	7	0	1	0
15. Perpustakaan, arsip dan dokumentasi	0	0	4	0	0	0
16. Pertanian	0	0	20	0	0	0

17. Perumahan dan Kawasan Permukiman	0	2	15	0	1	0
18. Sosial	0	1	7	0	0	0
19. Tenaga kerja dan transmigrasi	0	1	6	0	0	0
20. Perhubungan	0	0	4	0	1	0
21. Pemberdayaan Masyarakat Desa	0	1	5	0	0	0
22. Penanaman Modal Pelayanan Terpadu Satu Pintu	0	1	7	0	1	0
Jumlah/Total	0	36	746	3	168	71

Lanjutan Tabel/Continued Table : 2.4.6

Dinas/Services	Tingkat Pendidikan				Jumlah/ Total
	DI	SMA	SMP	SD	
(1)	(2)	(3)	(4)	(5)	(6)
Sekretariat Daerah/Local Secretary	0	4	1	0	43
Sekretariat DPRD/ House of Local Parliament	0	0	0	0	10
Dinas-Dinas/Services					
1. Kependudukan dan Catatan Sipil	0	2	0	0	11
2. Perdagangan dan Perindustrian	0	1	0	0	5
- UPT Pasar Talang Ubi	0	1	0	1	2
- UPT Pasar Tanah Abang	0	1	1	1	3
3. Kebudayaan dan Pariwisata	0	1	0	0	6
4. Kepemudaan dan Olahraga	0	1	0	0	8
5. Kesehatan	1	2	0	0	22
- Puskesmas Abab	0	0	0	0	24
- Puskesmas Tempirai	0	1	0	0	21
- Puskesmas Air itam	0	4	0	0	16
- Puskesmas Simpang Babat	1	2	0	0	33
- Puskesmas Sungai Baung	1	0	0	0	11
- Puskesmas Talang Ubi	0	2	0	0	42
- Puskesmas Tanah Abang	2	5	0	0	39
6. Ketahanan Pangan	0	1	0	0	6
7. Komunikasi dan Informatika	0	0	0	0	5
8. Koperasi dan UKM	0	0	0	0	7
9. Lingkungan Hidup	0	0	0	0	8
10. Pekerjaan Umum	0	1	1	1	19
11. Penanggulangan Bahaya Kebakaran	0	2	0	0	6
12. Pendidikan	0	0	0	0	13
- UPTD Pendidikan Kec. Penukal	0	0	0	0	4

- UPTD Pendidikan Kec. Tanah Abang	0	0	0	0	3
- UPTD Pendidikan Kec. Talang Ubi	0	0	0	0	6
- SDN Se-Pali	0	67	1	5	536
- SMPN Se-Pali	0	10	0	0	140
13. Pengendalian Penduduk KB dan Pemberdayaan Perempuan Perlindungan Anak	0	2	0	0	18
14. Perikanan	0	0	0	0	8
15. Perpustakaan, arsip dan dokumentasi	0	1	0	0	5
16. Pertanian	1	2	0	0	23
17. Perumahan dan Kawasan Permukiman	0	1	0	2	21
18. Sosial	0	0	0	0	8
19. Tenaga kerja dan transmigrasi	0	0	0	0	7
20. Perhubungan	0	2	0	0	7
21. Pemberdayaan Masyarakat Desa	0	1	0	0	7
22. Penanaman Modal Pelayanan Terpadu Satu Pintu	0	0	0	0	9
Jumlah/Total	6	117	4	10	1162

Sumber : Badan Kepegawaian dan Pengembangan Sumber Daya Manusia Kabupaten Penukal Abab Lematang Ilir

Source : *Local Board of Employee Affairs and Development of Human Resource of Penukal Abab Lematang Ilir Regency*

Jumlah Pegawai Negeri Sipil pada Badan/Kantor menurut Pendidikan di Kabupaten Penukal Abab Lematang Ilir Tahun

Tabel : 2.4.6 2017

Table Number of Civil Unit/Offices by Education of Penukal Abab Lematang Ilir Regency 2017

Badan/Kantor (Boards/Services)	Tingkat Pendidikan					
	S3	S2	S1	D IV	D III	D II
(1)	(2)	(3)	(4)	(5)	(6)	(7)
Badan/Board						
1. Inspektorat	0	0	17	0	1	0
2. Badan Perencanaan Pembangunan Daerah	0	2	10	0	0	0
3. Badan Pengelolaan Keuangan dan Aset Daerah	0	6	11	0	4	0
4. Badan Pendapatan Daerah (UPT)	0	1	14	0	0	0
- UPT Bapenda Kec Penukal	0	0	1	0	0	0
- UPT Bapenda Kec Tanah Abang	0	0	0	0	0	0
5. Badan Penelitian dan Pengembangan	0	2	4	0	0	0
6. Badan Kepegawaian dan Pengembangan Sumber Daya Manusia (UPT)	0	2	6	0	2	0
Kantor/Office						
1. RSUD	0	0	28	0	67	0
2. Satuan Polisi Pamong Praja	0	1	5	0	0	0
PDAM						
Kecamatan						
- Talang Ubi	0	1	4	0	0	0
- Penukal	0	0	6	0	0	0
- Penukal Utara	0	0	2	0	0	0
- Abab	0	1	1	0	0	0
- Tanah Abang	0	0	2	0	0	0
Kelurahan						
- Talang Ubi Barat	0	0	1	0	0	0
- Talang Ubi Selatan	0	0	2	0	0	0
- Talang Ubi Timur	0	0	0	0	1	0
- Talang Ubi Utara	0	0	1	0	0	0
- Handayani Mulya	0	0	1	0	0	0

- Pasar Bayangkara	0	0	1	0	0	0
Sekretariat						
1. KPU	0	0	5	0	0	0
Total	0	16	122	0	75	0

Lanjutan Tabel/Continued Table : 2.4.6

Badan/Kantor (Boards /Services)	Tingkat Pendidikan				Jumlah/ Total
	DI	SMA	SMP	SD	
(1)	(2)	(3)	(4)	(5)	(6)
Badan/Board					
1. Inspektorat	0	0	0	0	18
2. Badan Perencanaan Pembangunan Daerah	0	0	0	0	12
3. Badan Pengelolaan Keuangan dan Aset Daerah	0	2	0	0	23
4. Badan Pendapatan Daerah (UPT)	0	0	1	0	16
- UPT Bapenda Kec Penukal	0	0	0	0	1
- UPT Bapenda Kec Tanah Abang	0	1	0	0	1
5. Badan Penelitian dan Pengembangan	0	0	0	0	6
6. Badan Kepegawaian dan Pengembangan Sumber Daya Manusia (UPT)	0	0	0	0	10
Kantor/Office					
1. RSUD	0	5	0	0	100
2. Satuan Polisi Pamong Praja	0	7	0	0	13
PDAM					
Kecamatan					
- Talang Ubi	0	6	0	1	12
- Penukal	0	5	0	0	11
- Penukal Utara	0	5	1	3	11
- Abab	0	5	0	0	7
- Tanah Abang	0	8	1	2	13
Kelurahan					
- Talang Ubi Barat	0	1	0	0	2
- Talang Ubi Selatan	0	1	0	0	3
- Talang Ubi Timur	0	0	0	0	1
- Talang Ubi Utara	0	2	0	0	3

- Handayani Mulya	0	1	0	0	2
- Pasar Bayangkara	0	1	0	0	2
Sekretariat					
1. KPU	0	1	0	0	6
Jumlah/Total	0	51	3	6	273

Sumber : Badan Kepegawaian dan Pengembangan Sumber Daya Manusia
Kabupaten Penukal Abab Lematang Ilir

Source : *Local Board of Employee Affairs and Development of Human
Resource of Penukal Abab Lematang Ilir Regency*

**Jumlah Polisi Republik Indonesia (POLRI)
di Kabupaten Penukal Abab Lematang Ilir Tahun 2017**
**Number of National Policemen
in Penukal Abab Lematang Ilir Regency 2017**

Tabel : 2.4.7
Table

Kesatuan/ Unit	Jenis Kelamin/Sex		Jumlah/ Total
	Laki-laki	Perempuan	
(1)	(2)	(3)	(4)
POLSEK JAJARAN			
<u>URBAN</u>			
POLSEK Talang Ubi	66	5	71
<u>RURAL</u>			
1. POLSEK Tanah Abang	20	-	20
2. POLSEK Penukal Abab	22	-	22
<u>PRA RURAL</u>			
POLSEK Penukal Utara	18	-	18
Jumlah/Total	126	5	131
2016	130	5	135
2015	139	4	143

Sumber : POLRES Muara Enim

Source : POLRES of Muara Enim Regency

Tabel : 2.4.8 **Jumlah Personel POLSEK di Kabupaten Penukal Abab Lematang Ilir Menurut Kepangkatan 2017**
Table : 2.4.8 **Number of Penukal Abab Lematang Ilir Resort Policemen Personnel by Rank 2017**

Kesatuan/ Unit	AKBP	KOMPOL	AKP	IPTU	IPDA
(1)	(2)	(3)	(4)	(5)	(6)
Polsek Jajaran					
<u>URBAN</u>					
POLSEK Talang Ubi	-	1	-	4	1
<u>RURAL</u>					
1. POLSEK Tanah Abang	-	-	1	-	-
2. POLSEK Penukal Abab	-	-	1	-	-
<u>PRA RURAL</u>					
POLSEK Penukal Utara	-	-	-	1	-
Jumlah/Total	-	1	2	5	1
2016	-	1	3	7	-
2015	-	1	2	8	4

Sumber : POLRES Muara Enim
 Source : POLRES of Muara Enim Regency

Lanjutan Tabel/*Continued Table* : 2.4.8

Kesatuan/ Unit	AIPTU	AIPDA	BRIPKA	BRIGADIR
(1)	(7)	(8)	(9)	(10)
Polsek Jajaran				
<u>URBAN</u>				
POLSEK Talang Ubi	6	2	20	13
<u>RURAL</u>				
1. POLSEK Tanah Abang	1	-	5	10
2. POLSEK Penukal Abab	2	1	5	6
<u>PRA RURAL</u>				
POLSEK Penukal Utara	4	-	7	5
Jumlah/Total	13	3	37	34
2016	12	3	38	31
2015	11	3	35	48

Sumber : POLRES Muara Enim

Source : POLRES of Muara Enim Regency

Lanjutan Tabel/*Continued Table* : 2.4.8

Kesatuan/ Unit	BRIPTU	BRIPDA	TAMTAMA	PNS	Jumlah/ Total
(1)	(11)	(12)	(13)	(14)	(15)
Polsek Jajaran					
<u>URBAN</u>					
POLSEK Talang Ubi	8	15	-	1	71
<u>RURAL</u>					
1. POLSEK Tanah Abang	-	3	-	-	20
2. POLSEK Penukal Abab	3	4	-	-	22
<u>PRA RURAL</u>					
POLSEK Penukal Utara	-	1	-	-	18
Jumlah/Total	11	23	-	1	131
2016	12	24	-	1	135
2015	9	23	-	1	143

Sumber : POLRES Muara Enim
 Source : POLRES of Muara Enim Regency

Jumlah Pegawai Negeri Sipil Pada Badan Penyuluhan Pertanian, Perikanan dan Kehutanan (BP4K) di Kabupaten Penukal Abab Lematang Ilir Tahun 2017

Tabel : 2.4.9

Table

Number of Counseling Agency for Agriculture, Fisheries and Forestry Personnel by Rank in Penukal Abab Lematang Ilir 2017

Kesatuan/ Unit	Jumlah / Total
(1)	(2)
Golongan I	
SD	-
SMP	-
Golongan II	
SMP	-
SMA	-
D3	-
Golongan III	
SMA	-
D3	-
S1	8
S2	-
Golongan IV	
S1	3
S2	-
Jumlah/Total	11

Sumber : BP4K Kabupaten Penukal Abab Lematang Ilir

Source : BP4K of Penukal Abab Lematang Ilir Regency

Jumlah PPL PNS Pada Badan Penyuluhan Pertanian, Perikanan dan Kehutanan (BP4K) Menurut Golongan dan Unit Kerja/Kecamatan di Kabupaten Penukal Abab Lematang Ilir Tahun 2017

Tabel : 2.4.10

Table

Number of Agriculture Instructur in Counseling Agency for Agriculture, Fisheries and Forestry Personel by Rank and District in Penukal Abab Lematang Ilir 2017

Kesatuan/ Unit	BP4K	BP3K Talang Ubi	BP3K Tanah Abang	BP3K Penukal	Jumlah/ Total
(1)	(2)	(3)	(4)	(5)	(6)
Golongan I					
SD	-	-	-	-	-
SMP	-	-	-	-	-
Golongan II					
SMP	-	-	-	-	-
SMA	-	-	1	2	3
D3	-	-	-	-	-
Golongan III					
SMA	-	-	-	-	-
D3	-	-	-	-	-
S1	8	4	7	4	23
S2	-	-	-	-	-
Golongan IV					
S1	3	2	1	1	7
S2	-	-	-	-	-
Jumlah/Total	11	6	9	7	33

Sumber : BP4K Kabupaten Penukal Abab Lematang Ilir
Source : BP4K of Penukal Abab Lematang Ilir Regency

Jumlah THL-TBPP, PPL-TKS, PPL-SWADAYA dan Penyuluh Kehutanan Swadaya Pada BP4K Kabupaten Penukal Abab Lematang Ilir Tahun 2017

Tabel

: 2.4.11

Number of THL-TBPP, PPL-TKS, PPL-SWADAYA dan Forestry Instructor in Counseling Agency for Agriculture, Fisheries and Forestry Personnel by Rank and District in Penukal Abab Lematang Ilir 2017

Kesatuan/ Unit	BP3K Talang Ubi	BP3K Tanah Abang	BP3K Penukal	Jumlah/ Total
(1)	(3)	(4)	(5)	(6)
1. THL-TBPP	5	5	1	11
2. PPL-TKS	8	4	8	20
3. PPL-SWADAYA	2	3	3	8
4. Penyuluh Kehutanan Swadaya	-	-	-	-
Jumlah/Total	15	12	12	39

Sumber : BP4K Kabupaten Penukal Abab Lematang Ilir

Source : BP4K of Penukal Abab Lematang Ilir Regency

**Jumlah Pembuatan Kartu Tanda Penduduk (KTP)
di Kabupaten Penukal Abab Lematang Ilir Tahun 2016-2017**

Tabel : 2.5.1
Table : 2.5.1
**Number of Civil Identity Card Issued
in Penukal Abab Lematang Ilir Regency 2016-2017**

Kecamatan/District	Cetak KTP/Identity Card Printed	
	2016	2017
(1)	(2)	(3)
1. Talang Ubi	39 045	10 515
2. Tanah Abang	10 950	5 192
3. Penukal Utara	8 936	3 287
4. Penukal	12 852	3 833
5. Abab	10 455	3 512
Jumlah/Total	82 238	26 339

Sumber : Dinas Kependudukan dan Pencatatan Sipil Kab. Penukal Abab Lematang Ilir
Source : Civil Registration and Residences of Penukal Abab Lematang Ilir Regency

Tabel : 2.5.2 **Jumlah Penerbitan Akta Kelahiran di Kabupaten Penukal Abab Lematang Ilir Tahun 2017**
Table : 2.5.2 **Number of Issuing Birth Certificate in Penukal Abab Lematng Ilir Regency 2017**

Kecamatan/District	Akta Kelahiran/ Birth Certificate		Jumlah/ Total
	Umum/ General	Terlambat/ Late	
(1)	(2)	(3)	(4)
1. Talang Ubi	6 538	14 422	20 960
2. Tanah Abang	2 223	5 150	7 373
3. Penukal Utara	1 673	4 491	6 164
4. Penukal	2 246	7 033	9 279
5. Abab	2 525	7 720	10 245
Jumlah/Total	15 205	38 816	54 021
2016	14 704	29 409	44 113
2015	14 087	25 475	39 562

Sumber : Dinas Kependudukan dan Pencatatan Sipil Kab. Penukal Abab Lematang Ilir
 Source : Civil Registration and Residences of Penukal Abab Lematang Ilir Regency

Jumlah Penerbitan Akta Perkawinan, Perceraian, Kematian dan Pengakuan Anak di Kabupaten Penukal Abab Lematang Ilir Tahun 2017

Tabel
Table : 2.5.3

Number of Issuing Marriage, Divorce, Death and Adopted Child Certificate in Penukal Abab Lematang Ilir Regency 2017

Kecamatan/ District	Jumlah Akta/ Number of Certificate			
	Perkawinan/ Marriages	Perceraian/ Divorces	Kematian/ Deaths	Pengakuan Anak/ Adopted Child
(1)	(2)	(3)	(4)	(5)
1. Talang Ubi	22	-	394	-
2. Tanah Abang	-	-	223	-
3. Penukal Utara	-	-	152	-
4. Penukal	-	-	133	-
5. Abab	-	-	152	-
Jumlah/Total	22	-	1 054	-
2016	5	-	1 208	-
2015	2	-	3	-

Sumber : Dinas Kependudukan dan Pencatatan Sipil Kab. Penukal Abab Lematang Ilir
Source : Civil Registration and Residences of Penukal Abab Lematang Ilir Regency

**Jumlah Anggota DPRD Tingkat II Menurut
Jenis Kelamin, Umur, dan Partai Politik
di Kabupaten Penukal Abab Lematang Ilir Tahun 2017**

Tabel : 2.6.1
Table

**Number of Membership of Local Parliament
by Gender, Age, and Political Party
in Penukal Abab Lematang Ilir Regency 2017**

Kategori Category	Jenis Kelamin/Sex		Jumlah Total	Persentase Percentage
	L/Male	P/Female		
(1)	(2)	(3)	(4)	(5)
Umur/Age				
a. 21-35 Tahun	5		5	20
b. 36-49 Tahun	17	1	18	72
c. 50-59 Tahun	1		1	4
d. 60+ Tahun	1		1	4
Jumlah	24	1	25	100
Partai Politik/Political Party				
1. Golkar	3		3	12
2. PDI-P	3		3	12
3. Gerindra	2		2	8
4. Demokrat	3		3	12
5. PPP	2		2	8
6. PBB	2		2	8
7. PAN	3		3	12
8. NASDEM	2		2	8
9. PKS	1		1	4
10. Hanura	1	1	2	8
11. PKB	1		1	4
12. PKPI	1		1	4
Jumlah	24	1	25	100
2016	24	1	25	100

Sumber : Sekretariat DPRD Kabupaten Penukal Abab Lematang Ilir

Source : House of Local Parliament of Penukal Abab Lematang Ilir Regency

Jumlah Anggota DPRD Tingkat II Menurut Partai Politik dan
Tingkat Pendidikan di Kabupaten
Penukal Abab Lematang Ilir Tahun 2017

Tabel : 2.6.2
Table

*Number of Membership of Local Parliament by Education
Level in Penukal Abab Lematang Ilir Regency 2017*

Partai Politik <i>Political Party</i>	Tingkat Pendidikan <i>Education Level</i>								Jumlah <i>Total</i>
	SLTA		DI-DIII		DIV-S1		S2-S3		
	L	P	L	P	L	P	L	P	
(1)	(2)	(3)	(4)	(5)	(6)	(7)	(8)	(9)	(10)
1. Golkar	-	-	-	-	3	-	-	-	3
2. PDI-P	1	-	-	-	1	-	1	-	3
3. Gerindra	-	-	-	-	2	-	-	-	2
4. Demokrat	-	-	-	-	2	-	1	-	3
5. PPP	-	-	-	-	1	-	1	-	2
6. PBB	1	-	-	-	1	-	-	-	2
7. PAN	2	-	-	-	1	-	-	-	3
8. NASDEM	-	-	-	-	1	-	1	-	2
9. PKS	-	-	-	-	1	-	-	-	1
10. Hanura	-	1	-	-	1	-	-	-	2
11. PKB	1	-	-	-	-	-	-	-	1
12. PKPI	-	-	-	-	1	-	-	-	1
Jumlah/Total	5	1	-	-	15	-	4	-	25

Sumber : Sekretariat DPRD Kabupaten Penukal Abab Lematang Ilir

Source : House of Local Parliament of Penukal Abab Lematang Ilir Regency

Komposisi Keanggotaan DPRD di Kabupaten Penukal Abab Lematang Ilir Dirinci Menurut Kecamatan dan Partai Politik Tahun 2017

Tabel
Table : 2.6.3

Number of Membership of Local Parliament by Subdistrict and Political Party in Penukal Abab Lematang Ilir Regency 2017

Kecamatan Subdistrict	Golkar		PDI-P		Gerindra		Demokrat		PPP		PBB	
	L	P	L	P	L	P	L	P	L	P	L	P
(1)	(2)	(3)	(4)	(5)	(6)	(7)	(8)	(9)	(10)	(11)	(12)	(13)
1. Talang Ubi	1	-	1	-	1	-	-	-	-	-	-	-
2. Penukal	1	-	-	-	-	-	2	-	-	-	-	-
3. Tanah Abang	-	-	1	-	-	-	-	-	2	-	1	-
4. Penukal Utara	1	-	1	-	-	-	-	-	-	-	1	-
5. Abab	-	-	-	-	1	-	1	-	-	-	-	-
Jumlah/Total	3	-	3	-	2	-	3	-	2	-	2	-

Lanjutan Tabel/*Continued Table* : 2.6.3

Kecamatan <i>Subdistrict</i>	PAN		NASDEM		PKS		Hanura		PKB		PKPI	
	L	P	L	P	L	P	L	P	L	P	L	P
(1)	(2)	(3)	(4)	(5)	(6)	(7)	(8)	(9)	(10)	(11)	(12)	(13)
1. Talang Ubi	1	-	1	-	1	-	1	-	-	-	-	-
2. Penukal	-	-	-	-	-	-	-	-	-	-	-	-
3. Tanah Abang	-	-	-	-	-	-	-	-	-	-	1	-
4. Penukal Utara	-	-	-	-	-	-	-	1	-	-	-	-
5. Abab	2	-	1	-	-	-	-	-	1	-	-	-
Jumlah/Total	3	-	2	-	1	-	1	1	1	-	1	-

Sumber : Sekretariat DPRD Kabupaten Penukal Abab Lematang Ilir

Source : House of Local Parliament secretariat of Penukal Abab Lematang Ilir Regency

Tabel : 2.6.4
Table

**Jumlah Keputusan dan Peraturan Daerah
di Kabupaten Penukal Abab Lematang Ilir
Tahun 2016 - 2017**
**Number of Decision and Regional Regulation
of Penukal Abab Lematang Ilir Regency 2016 - 2017**

Jenis Keputusan/Peraturan <i>Type of Decision/Regulation</i>		2016	2017
(1)		(2)	(3)
Keputusan/Peraturan *)			
1.	Keputusan DPRD/ <i>Parliament Decision</i>	11	8
2.	Keputusan Pimpinan DPRD/ <i>Parliament Chairman Decision</i>	4	2
3.	Peraturan DPRD/ <i>Parliament Regulation</i>	0	2
4.	Keputusan Bersama/ <i>Joint Decision</i>	3	3
5.	Keputusan Sekretaris DPRD/ <i>Parliament Secretary Decision</i>	0	0
6.	Nota kesepakatan/ <i>Memorandum of Agreement</i>	4	5
Keputusan/Peraturan/Instruksi **)			
1.	Peraturan Daerah (Perda)	8	10
2.	Peraturan Bupati	73	71
3.	Keputusan Bupati	601	529
4.	Instruksi Bupati	-	-

Sumber/Source: *) Sekretariat DPRD / House of Parliament secretariat

**) Bagian Hukum Pemda / Law Services of Penukal Abab Lematang Ilir

Tabel
Table : 2.6.5

Jumlah Surat Pengaduan Masyarakat dan Jumlah Hearing Masyarakat dengan DPRD Tingkat II di Kabupaten Penukal Abab Lematang Ilir Tahun 2015-2017
Number of Public Complaint Letter and Number of Meeting between Society and House of Local Parliament of Penukal Abab Lematang Ilir Regency 2015-2017

Tahun Year	Jumlah Surat Pengaduan Number of Public Complaint Letter	Jumlah Hearing Number of Meeting	Jumlah Masyarakat yang Terlibat Hearing Number of Society involve on meeting
(1)	(2)	(3)	(4)
2015	7	10	163
2016	-	-	-
2017	17	-	-

Sumber : Sekretariat DPRD Kabupaten Penukal Abab Lematang Ilir
Source : House of Local Parliament of Penukal Abab Lematang Ilir Regency

Tabel : 2.6.6
Table

Tingkat Kehadiran Anggota DPRD Tingkat II dalam Rapat Paripurna di Kabupaten Penukal Abab Lematang Ilir Tahun 2017

Number of Attendance of Local Parliament in General Meeting of Penukal Abab Lematang Ilir Regency 2017

Jenis Rapat Paripurna <i>Kind of Meeting</i>	Jumlah Anggota yang Hadir <i>Number of Attendance</i>
(1)	(2)
Rapat 1	16
Rapat 2	18
Rapat 3	22
Rapat 4	21
Rapat 5	20
Rapat 6	19
Rapat 7	20
Rapat 8	18
Rapat 9	20

Catatan : * Rata-rata kehadiran dari beberapa sesi rapat.
Note *Average of attendance from several seasons meeting.*

Sumber : Sekretariat DPRD Kabupaten Penukal Abab Lematang Ilir
Source : *House of Local Parliament of Penukal Abab Lematang Ilir Regency*

Jumlah Respon dari Fraksi-Fraksi Terhadap Laporan Pertanggungjawaban Kepala Daerah di Kabupaten Penukal Abab Lematang Ilir Tahun 2017

Tabel : 2.6.7 **Response Rate of Regent Responsibility Report of Penukal Abab Lematang Ilir Regency 2017**

Jenis Respon <i>Kind of Response</i>	Jumlah Respon <i>Response Rate</i>
(1)	(2)
Menolak	0
Menerima dengan catatan	0
Menerima	6

Sumber : Sekretariat DPRD Kabupaten Penukal Abab Lematang Ilir
 Source : House of Local Parliament of Penukal Abab Lematang Ilir Regency

**Kepala Daerah Menurut Pendidikan dan Jabatan Sebelumnya
di Kabupaten Penukal Abab Lematang Ilir Tahun 2017**

Tabel
Table : 2.6.8

***The Head of Penukal Abab Lematang Ilir Regency
by Education and Previous Position 2017***

Kepala Daerah Regional Head	Pendidikan Terakhir Education	Jabatan Sebelumnya Previous Position
(1)	(2)	(3)
Bupati : Ir. H. Heri Amalindo, MM	S2	Bupati
Wakil Bupati: Ferdian Andreas Lacony, S.Kom, MM	S2	Tenaga Ahli DPR RI
Sekretaris Daerah: Robby Kurniawan, S.STP, M.Si	S2	Staf Ahli Bupati

Sumber : Sekretariat Daerah Kabupaten Penukal Abab Lematang Ilir
Source : Local Secretary of Penukal Abab Lematang Ilir Regency


BAB III

PENDUDUK DAN KETENAGAKERJAAN

(POPULATION AND LABOUR FORCE)

Jumlah Penduduk Tahun 2017
184,67 ribu jiwa

92,92 ribu Jiwa



91,75 ribu Jiwa



Angka Pengangguran 2017
4,43 Persen

TPAK 73,22%

3. PENDUDUK DAN TENAGA KERJA

3.1 Penduduk

Jumlah penduduk Kabupaten Penukal Abab Lematang Ilir pada tahun 2017 menurut proyeksi penduduk adalah 184.671 orang.

Persebaran penduduk menurut kecamatan di wilayah Kabupaten Penukal Abab Lematang Ilir tidak merata. Kecamatan Talang Ubi memiliki jumlah penduduk yang lebih banyak dibandingkan kecamatan lainnya, yakni 76.965 penduduk. Sementara kecamatan dengan jumlah penduduk paling sedikit adalah Penukal Utara dengan jumlah penduduk 23.335 orang.

Jika dilihat dari tingkat kepadatan penduduknya, Kecamatan Tanah Abang merupakan kecamatan yang tingkat kepadatan penduduknya paling tinggi yakni sebesar 187 penduduk

3. POPULATION AND LABOUR FORCE

3.1 Population

Total population of Penukal Abab Lematang Ilir regency on 2017 was 184,671 people projected.

Distribution of population by district in Penukal Abab Lematang Ilir Regency is uneven. Talang Ubi Districts has the largest population among other District (76,965 people). While, the less population is Penukal Utara District which populated by 23,335 people.

In population density, Tanah Abang Subdistricts is largest of population density. Tanah Abang has 187 population per km². While Penukal Utara Subdistricts has least number of population density that 56 population per km².

3.2 Labor Force

In 2017, total number of labor forces was 90,452 people. From the total by

per km², sedangkan kecamatan dengan tingkat kepadatan penduduk terkecil adalah Penukal Utara yakni sebesar 56 penduduk per km².

3.2 Ketenagakerjaan

Jumlah angkatan kerja tahun 2017 sebanyak 90.452 orang. Dari jumlah tersebut sebanyak 97,01 persen adalah mereka yang bekerja dan 2,99 persen adalah mereka yang tergolong sebagai kelompok pengangguran terbuka.

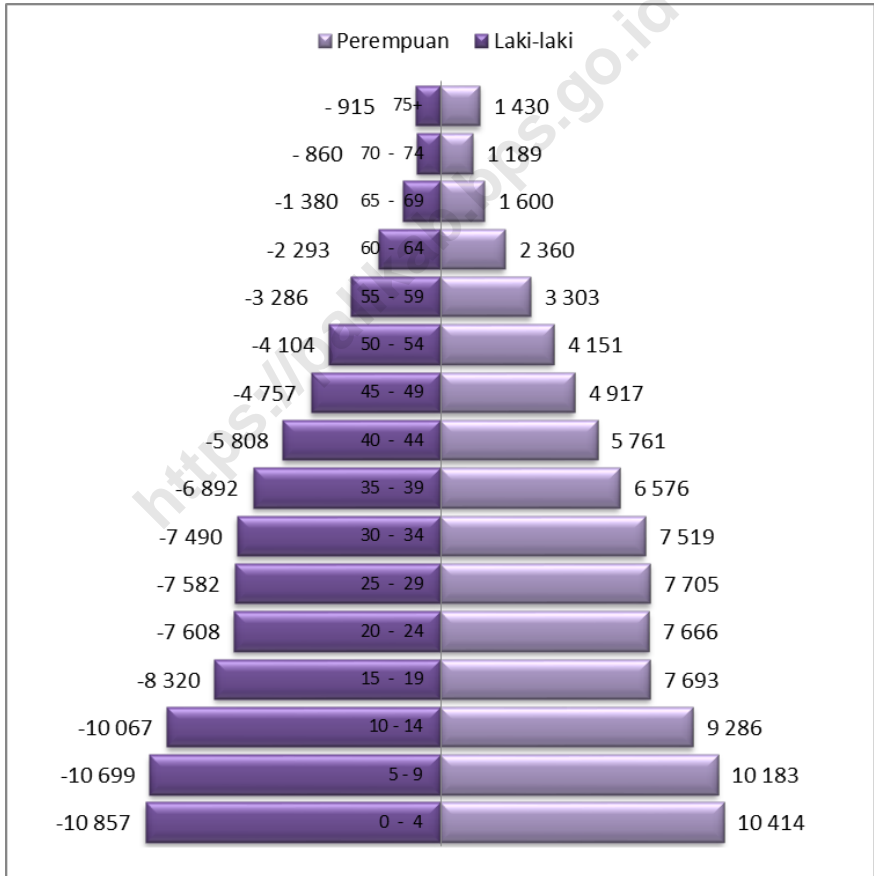
Dari jumlah penduduk yang bekerja sebagian besar beraktivitas pada sektor pertanian, perkebunan, perburuan, dan perikanan (65,56 persen). Sementara, penduduk yang bekerja di sektor perdagangan, rumah makan, dan jasa akomodasi sekitar 11,34 persen; sektor jasa kemasyarakatan, sosial, dan perorangan sekitar 9,14 persen; sektor industri sekitar 1,79 persen; dan 12,19 persen bekerja di selain sektor tersebut di atas.

97.01 percent at work and by 2.99 percent as open unemployment.

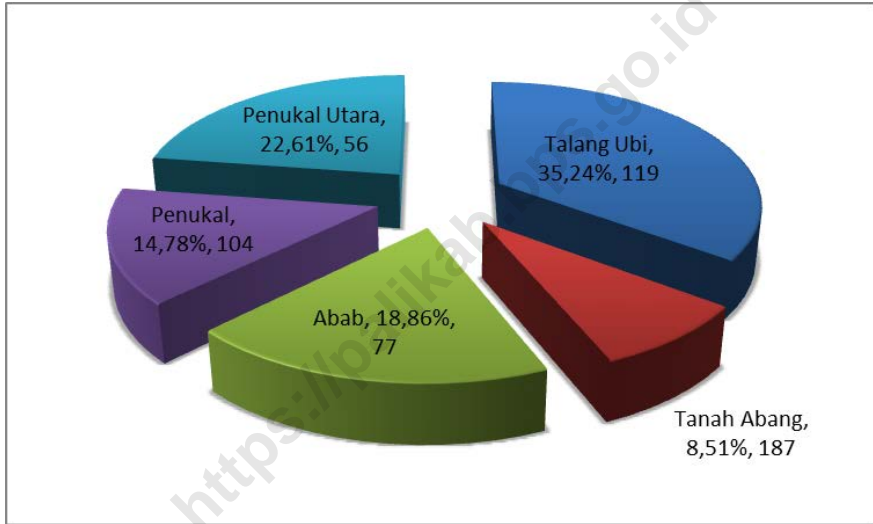
Most of employees worked at agriculture, plantation, hunting, and fishery sector (65.56 percent. Meanwhile, around 11.34 percent employees worked at trade, restaurants, and accommodation services; around 9.14 percent worked at social services; industrial sector about 1.79 percent; and 12.19 percent worked at another sectors.

Gambar 3.1 Populasi Penduduk Menurut Golongan Umur dan Jenis Kelamin di Kabupaten Penukal Abab Lematang Ilir Tahun 2017

Figure 3.1 Population by Age Category and Sex in Penukal Abab Lematang Ilir Regency, 2017



Gambar 3.2 Persentase Luas Daerah, dan Kepadatan Penduduk Menurut Kecamatan di Kabupaten Penukal Abab Lematang Ilir Tahun 2017
Figure 3.2 Percentage of Areas, and Population Density in Penukal Abab Lematang Ilir Regency, 2017



Tabel : 3.1.1 **Luas Daerah, Jumlah Penduduk, dan Kepadatan Penduduk Menurut Kecamatan di Kabupaten Penukal Abab Lematang Ilir Tahun 2017**
Table : 3.1.1 **Total Area, Number of Population, and Population Density by District in Penukal Abab Lematang Ilir Regency 2017**

Kecamatan/ District	Luas Daerah/ Total Area (Km ²)	Jumlah Penduduk (Jiwa) /Number of Population	Kepadatan Penduduk/ Population Density (jiwa per km ²)
(1)	(2)	(3)	(4)
1. Talang Ubi	648,40	76 965	119
2. Tanah Abang	156,60	29 213	187
3. Abab	347,00	26 785	77
4. Penukal	272,00	28 372	104
5. Penukal Utara	416,00	23 335	56
Jumlah/Total	1 840,00	184 671	100

Sumber : BPS Kabupaten Muara Enim

Source : BPS - Statistics of Muara Enim Regency

**Penduduk Menurut Kecamatan, Jenis Kelamin
di Kabupaten Penukal Abab Lematang Ilir Tahun 2017**

Tabel
Table : 3.1.2

**Population by District, Sex and Sex Ratio
in Penukal Abab Lematang Ilir Regency Year 2017**

Kecamatan/ District	Penduduk/Population (Jiwa)			Rasio Jenis Kelamin/ Sex Ratio
	Laki-Laki/ Male	Perempuan/ Female	Jumlah/ Total	
(1)	(2)	(3)	(4)	(5)
1. Talang Ubi	39 128	37 837	76 965	103
2. Tanah Abang	14 612	14 601	29 213	100
3. Abab	13 287	13 498	26 785	98
4. Penukal	14 136	14 235	28 372	99
5. Penukal Utara	11 754	11 581	23 335	101
Jumlah/Total	92 918	91 753	184 671	101

Sumber : BPS Kabupaten Muara Enim

Source : BPS - Statistics of Muara Enim Regency

Tabel : 3.1.3 Jumlah dan Pertumbuhan Penduduk di Kabupaten Penukal Abab Lematang Ilir Tahun 2010–2017
Table : 3.1.3 *Number Population and Population Growth in Penukal Abab Lematang Ilir Regency 2010–2017*

Tahun/Year	Jumlah Penduduk (000 Jiwa)/ Number of Population	Pertumbuhan Penduduk/ Population Growth
(1)	(2)	(3)
2010	166,00	-
2011	168,70	1,63
2012	171,50	1,66
2013	174,20	1,57
2014	176,90	1,55
2015	179,50	1,47
2016	182,10	1,45
2017	184,70	1,40

Sumber : BPS Kabupaten Muara Enim

Source : BPS - Statistics of Muara Enim Regency

Tabel : 3.1.4
Table : 3.1.4
Penduduk Menurut Golongan Umur dan Jenis Kelamin
di Kabupaten Penukal Abab Lematang Ilir Tahun 2017
Population by Ages Category and Sex
in Penukal Abab Lematang Ilir Regency 2017

Golongan Umur/ Ages Category	Laki-Laki/ Male	Perempuan/ Female	Jumlah/ Total
(1)	(2)	(3)	(4)
0 - 4	10 857	10 414	21 271
5 - 9	10 699	10 183	20 882
10 - 14	10 067	9 286	19 353
15 - 19	8 320	7 693	16 013
20 - 24	7 608	7 666	15 274
25 - 29	7 582	7 705	15 287
30 - 34	7 490	7 519	15 009
35 - 39	6 892	6 576	13 468
40 - 44	5 808	5 761	11 569
45 - 49	4 757	4 917	9 674
50 - 54	4 104	4 151	8 255
55 - 59	3 286	3 303	6 589
60 - 64	2 293	2 360	4 653
65 - 69	1 380	1 600	2 980
70 - 74	860	1 189	2 049
75+	915	1 430	2 345
Jumlah/Total	92 918	91 753	184 671

Sumber : BPS Kabupaten Muara Enim

Source : BPS - Statistics of Muara Enim Regency

Tabel
Table : 3.2.1

Jumlah Penduduk 15 Tahun Ke Atas Menurut Jenis Kegiatan Utama di Kabupaten Penukal Abab Lematang Ilir Tahun 2014-2017

Number of Population Aged 15 Years and Over by Main Activities in Penukal Abab Lematang Ilir Regency 2014-2017

Jenis Kegiatan Utama/ <i>Main Activity</i>	2014*	2015	2016	2017
(1)	(2)	(3)	(4)	(5)
I. Angkatan Kerja/ <i>Economically Active</i>	371 248	88 078	N/A	90 452
a. Bekerja/ <i>Working</i>	350 439	87 253	N/A	86 449
b. Menganggur <i>Unemployed</i>	20 809	825	N/A	2 661
II. Bukan Angkatan Kerja/ <i>Non Economically Active</i>	158 658	31 147	N/A	33 084
a. Sekolah/ <i>Attending School</i>	51 641	12 465	N/A	9 220
b. Mengurus Rumah Tangga/ <i>House Keeping</i>	73 979	13 399	N/A	17 663
c. Lainnya/ <i>Other</i>	33 038	5 283	N/A	6 201
Jumlah Penduduk 15+/<i>Total</i>	529 906	119 225	N/A	123 536
Tingkat Partisipasi Angkatan Kerja (TPAK) <i>Labor Force Participation Rate</i>	70,06	73,88	N/A	73,22
Tingkat Pengangguran Terbuka (TPT) <i>Open Unemployment Rate</i>	5,61	0,94	N/A	4,43

Sumber : BPS Kabupaten Muara Enim

Source : BPS - Statistics of Muara Enim Regency

Catatan/Note: * Data masih tergabung dengan Kabupaten Muara Enim, tahun 2016 tidak ada sakernas tahunan yang menjadi dasar penghitungan angka-angka ketenagakerjaan.

Tabel
Table : 3.2.2

Data Penduduk Menurut Pekerjaan di Kabupaten Penukal Abab Lematang Ilir Tahun 2017

Number of Population by Profession in Penukal Abab Lematang Ilir Regency 2017

Jenis Pekerjaan/ Profession	Jumlah /Total
(1)	(2)
1. Pegawai Negeri Sipil	1 051
2. TNI	46
3. Polri	78
4. Perdagangan	4 045
5. Petani/Pekebun	45 620
6. Peternak	35
7. Nelayan/Perikanan	16
8. Industri	35
9. Konstruksi	12
10. Transportasi	92
11. Karyawan Swasta	2 624
12. Karyawan BUMN	122
13. Karyawan BUMD	18
14. Karyawan Honorer	1 249
15. Buruh Harian Lepas	5 651

Sumber : Dinas Tenaga Kerja dan Transmigrasi Kabupaten Penukal Abab Lematang Ilir

Source : Labour Affair Service and Transmigration of Penukal Abab Lematang Ilir Regency

Lanjutan Tabel / *Continued Table* : 3.2.2

Jenis Pekerjaan/ Profession	Jumlah /Total
(1)	(2)
16. Buruh Tani / Perkebunan	3 645
17. Buruh Nelayan/Perikanan	9
18. Buruh Peternakan	4
19. Pembantu Rumah Tangga	33
20. Tukang Cukur	4
21. Tukang Batu	53
22. Tukang Kayu	49
23. Tukang Sol Sepatu	1
24. Tukang Las/Pandai Besi	23
25. Tukang Jahit	36
26. Tukang Gigi	1
27. Penata Rias	11
28. Penata Rambut	8
29. Mekanik	61
30. Seniman	6
31. Tabib	1
32. Penterjemah	1
33. Imam Masjid	4
34. Pastor	0
35. Wartawan	16

Sumber : Dinas Tenaga Kerja dan Transmigrasi Kabupaten Penukal Abab Lematang Ilir
 Source : *Labour Affair Service and Transmigration of Penukal Abab Lematang Ilir
 Regency*

Lanjutan Tabel / *Continued Table* : 3.2.2

Jenis Pekerjaan/ <i>Profession</i>	Jumlah <i>/Total</i>
(1)	(2)
36. Ustadz/Mubaliq	7
37. Juru Masak	5
38. Anggota BPK	1
39. Anggota DPRD Kab/Kota	8
40. Dosen	9
41. Guru	1 054
42. Pengacara	2
43. Notaris	2
44. Arsitek	2
45. Akuntan	0
46. Konsultan	1
47. Dokter	17
48. Bidan	234
49. Perawat	128
50. Apoteker	4
51. Psikiater/Psikolog	0
52. Pelaut	4
53. Peneliti	1
54. Sopir	496
55. Pialang	1

Sumber : Dinas Tenaga Kerja dan Transmigrasi Kabupaten Penukal Abab Lematang Ilir

Source : *Labour Affair Service and Transmigration of Penukal Abab Lematang Ilir Regency*

Lanjutan Tabel / *Continued Table* : 3.2.2

Jenis Pekerjaan/ Profession	Jumlah /Total
(1)	(2)
56. Paranormal	0
57. Pedagang	904
58. Perangkat Desa	83
59. Biarawan/Biarawati	0
60. Wiraswasta	4 362
61. Pekerjaan Lainnya	2
62. Tukang Listrik	9
63. Pendeta	4
64. Kepala Desa	27
Jumlah/Total	72 027

Sumber : Dinas Tenaga Kerja dan Transmigrasi Kabupaten Penukal Abab Lematang Ilir
 Source : *Labour Affair Service and Transmigration of Penukal Abab Lematang Ilir Regency*

BAB IV

SOSIAL

(SOCIAL)



Jumlah Sekolah Negeri
111 SD
31 SMP
18 SMA
5 SMK

Jumlah Sekolah Swasta
8 SD
12 SMP
7 SMA
4 SMK

Jumlah Fasilitas Kesehatan

2 Rumah Sakit

7 Puskesmas

157 Pustu

82 Poskesdes



4. SOSIAL

4.1 Pendidikan

Jumlah sarana pendidikan pada semua jenjang pendidikan di Kabupaten Penukal Abab Lematang Ilir sudah cukup memadai. Pada tahun 2017 di bawah Dinas Pendidikan, terdapat 119 SD sederajat yang terdiri atas 111 sekolah negeri dan 8 sekolah swasta. Untuk SMP sederajat, 12 buah swasta dan 31 sekolah negeri. Untuk SMA sederajat, ada sebanyak 18 sekolah Negeri dan 7 Sekolah Swasta, negeri. Sedangkan untuk SMK ada Sebanyak 5 SMK Negeri dan 4 SMK Swasta.

4.2 Kesehatan

Salah satu peranan pemerintah dalam pembangunan kesehatan adalah menyediakan sarana kesehatan yang dapat dijangkau oleh masyarakat luas, baik dari segi finansial maupun dari segi lokasi. Pada

4. SOCIAL

4.1 Education

Number facilities at all levels of education in Penukal Abab Lematang Ilir Regency is sufficient. In 2017 As for the level of elementary education is now standing consisting of 111 public schools and the rest (8 school) is a private elementary school. For SMP, there are as many as 12 private and 31 states. For SMA, there are as many as 18 public schools and 7 Private Schools. Beside that, SMK are 5 State and 4 Private.

4.2 Health

One of government role in establishing health infrastructure is providing health facility that can be reached by all of people, either aspect of financial or location. In 2017, there are 2 hospitals, 7 Public Health Center, 17 Sub Public Health Center and 82 poskesdes.

tahun 2017 terdapat 1 buah rumah sakit, 7 unit puskesmas, 17 unit puskesmas pembantu, dan 82 poskesdes.

4.3 Agama

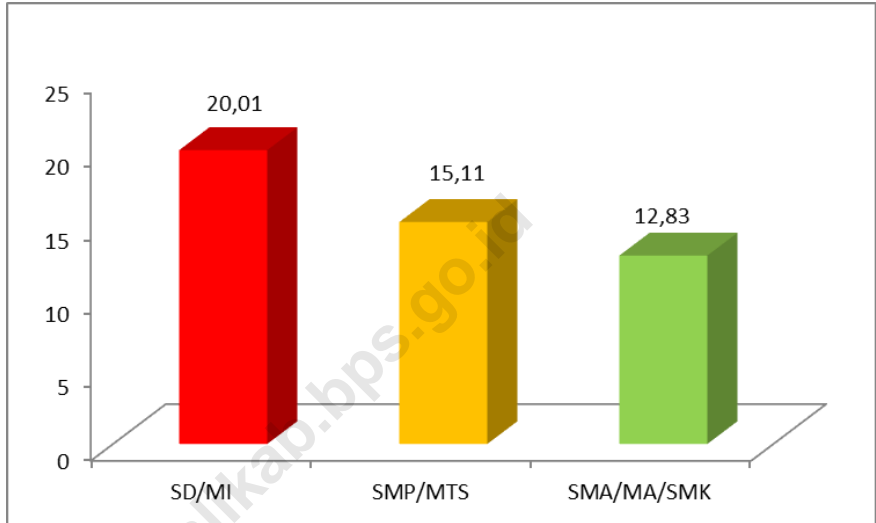
Jumlah fasilitas peribadatan di Kabupaten Penukal Abab Lematang Ilir Tahun 2017 sebanyak 282 buah. Fasilitas peribadatan masjid berjumlah 178, Mushola 102 dan Gereja 2 buah. Jumlah penganut agama Islam di Kabupaten Penukal Abab Lematang ilir berjumlah 172.168 orang, Katolik berjumlah 90 orang, Protestan 376 orang, Hindu 2 orang, dan Budha 57 orang.

4.3 Religion

The number of worship facilities in Penukal Abab Lematang Ilir Regency are 284 units in 2017. number of Mosque 178 units, Mushola 102 units and Church 2 units. The number of population by religion in Penukal Abab Lematang Ilir are Islam 172.168 people, Catholic 90 people, Protestan 376 people, Hindu 2 people, and budha 57 people.

Gambar 4.1 Rasio Murid Terhadap Guru di Kabupaten Penukal Abab Lematang Ilir Tahun 2017

Figure 4.1 Ratio of Student to Teacher in Penukal Abab Lematang Ilir Regency 2017



Tabel
Table : 4.1.1

Jumlah Pendidikan Anak Usia Dini (PAUD) dan Taman Kanak-Kanak Menurut Kecamatan di Kabupaten Penukal Abab Lematang Ilir Tahun 2017

Number of Pre-School (PAUD) and Kindergarten by District in Penukal Abab Lematang Ilir Regency 2017

Kecamatan/ District	PAUD/ Pre-School	Taman Kanak-Kanak/ Kindergarten
(1)	(2)	(3)
1. Talang Ubi	28	17
2. Tanah Abang	8	3
3. Penukal Utara	6	3
4. Penukal	8	3
5. Abab	6	6
Jumlah/Total	56	32

Sumber : Dinas Pendidikan dan Kebudayaan Kabupaten Penukal Abab Lematang Ilir
Source : *Department of Education and Culture Penukal Abab Lematang Ilir Regency*

Jumlah Sekolah, Guru dan Murid PAUD dan Taman Kanak-Kanak (TK) Menurut Kecamatan di Kabupaten Penukal Abab Lematang Ilir Tahun 2017

Tabel

Table : 4.1.2

Number of Schools, Teachers and Pupils of Pre-School and Kindergarten by District in Penukal Abab Lematang Ilir Regency 2017

Kecamatan/ District	Sekolah/ Schools		Guru/ Teachers		Murid/ Pupils	
	Negeri/ State	Swasta/ Private	Negeri/ State	Swasta/ Private	Negeri/ State	Swasta/ Private
(1)	(2)	(3)	(4)	(5)	(6)	(7)
1. Talang Ubi	2	41	14	170	145	1 405
2. Tanah Abang	1	10	8	25	106	349
3. Penukal Utara	-	9	-	18	-	214
4. Penukal	1	9	6	19	54	273
5. Abab	-	11	-	48	-	467
Jumlah/Total	4	80	28	280	305	2 708

Sumber : Dinas Pendidikan dan Kebudayaan Kabupaten Penukal Abab Lematang Ilir
Source : Department of Education and Culture Penukal Abab Lematang Ilir Regency

Tabel : 4.1.3
Table Jumlah Sekolah, Guru dan Murid Sekolah Dasar (SD)
 Menurut Kecamatan di Kabupaten Penukal Abab Lematang Ilir
 Tahun 2017
*Number of Schools, Teachers and Pupils Elementary School by
 District in Penukal Abab Lematang Ilir Regency 2017*

Kecamatan/ District	Sekolah/ Schools		Guru/ Teachers		Murid/ Pupils	
	Negeri/ State	Swasta/ Private	Negeri/ State	Swasta/ Private	Negeri/ State	Swasta/ Private
(1)	(2)	(3)	(4)	(5)	(6)	(7)
1. Talang Ubi	44	5	428	58	9 896	1112
2. Tanah Abang	21	-	232	-	4 199	-
3. Penukal Utara	14	2	139	31	3 006	893
4. Penukal	20	-	214	-	4 540	-
5. Abab	12	1	140	4	3 107	76
Jumlah/Total	111	8	1 153	93	24 748	2 081

Sumber : Dinas Pendidikan dan Kebudayaan Kabupaten Penukal Abab Lematang Ilir
 Source : Department of Education and Culture Penukal Abab Lematang Ilir Regency

Jumlah Sekolah, Guru dan Murid Sekolah Menengah Pertama (SMP) Menurut Kecamatan di Kabupaten Penukal Abab Lematang Ilir Tahun 2017

Tabel

Table : 4.1.4

Number of Schools, Teachers and Pupils Junior High School (SMP) by District in Penukal Abab Lematang Ilir Regency 2017

Kecamatan/ District	Sekolah/ Schools		Guru/ Teachers		Murid/ Pupils	
	Negeri/ State	Swasta/ Private	Negeri/ State	Swasta/ Private	Negeri/ State	Swasta/ Private
(1)	(2)	(3)	(4)	(5)	(6)	(7)
1. Talang Ubi	11	4	153	57	2 789	1008
2. Tanah Abang	4	3	79	28	1 099	491
3. Penukal Utara	5	2	44	12	1 045	291
4. Penukal	7		139		1 864	
5. Abab	4	3	59	12	1 072	395
Jumlah/Total	31	12	474	109	7 869	2 217

Sumber : Dinas Pendidikan dan Kebudayaan Kabupaten Penukal Abab Lematang Ilir
Source : Department of Education and Culture Penukal Abab Lematang Ilir Regency

Jumlah Sekolah, Guru dan Murid Sekolah Menengah Atas (SMA)
Menurut Kecamatan di Kabupaten Penukal Abab Lematang Ilir
Tahun 2017

Tabel

Table : 4.1.5 *Number of Schools, Teachers and Pupils Senior High School (SMU) by District in Penukal Abab Lematang Ilir Regency 2017*

Kecamatan/ District	Sekolah/ Schools		Guru/ Teachers		Murid/ Pupils	
	Negeri/ State	Swasta/ Private	Negeri/ State	Swasta/ Private	Negeri/ State	Swasta/ Private
(1)	(2)	(3)	(4)	(5)	(6)	(7)
1. Talang Ubi	6	3	131	37	1 738	792
2. Tanah Abang	3	3	86	29	992	451
3. Penukal Utara	2	-	43	-	551	-
4. Penukal	3	-	44	-	571	-
5. Abab	4	1	80	3	1 402	140
Jumlah/Total	18	7	384	69	5 254	1 383

Sumber : Dinas Pendidikan dan Kebudayaan Kabupaten Penukal Abab Lematang Ilir
Source : *Department of Education and Culture Penukal Abab Lematang Ilir Regency*

Tabel
Table

: 4.1.6

**Jumlah Sekolah, Guru dan Murid Sekolah Menengah Kejuruan (SMK)
Menurut Kecamatan di Kabupaten Penukal Abab Lematang Ilir
Tahun 2017**

**Number of Schools, Teachers and Pupils Vocational High School
(SMK) by District in Penukal Abab Lematang Ilir Regency 2017**

Kecamatan/ District	Sekolah/ Schools		Guru/ Teachers		Murid/ Pupils	
	Negeri/ State	Swasta/ Private	Negeri/ State	Swasta/ Private	Negeri/ State	Swasta/ Private
(1)	(2)	(3)	(4)	(5)	(6)	(7)
1. Talang Ubi	1	2	20	23	443	468
2. Tanah Abang	1	1	15	5	992	92
3. Penukal Utara	1	-	3	-	61	-
4. Penukal	2	-	50	-	841	-
5. Abab	-	1	-	15	-	119
Jumlah/Total	5	4	88	43	2 337	679

Sumber : Dinas Pendidikan dan Kebudayaan Kabupaten Penukal Abab Lematang Ilir
Source : Department of Education and Culture Penukal Abab Lematang Ilir Regency

Tabel : 4.1.7
Table : 4.1.7

Jumlah Sekolah, Guru dan Murid Raudhatul Athfal (RA) Menurut Kecamatan di Kabupaten Penukal Abab Lematang Ilir Tahun 2017
Number of Schools, Teachers and Pupils Raudhatul Athfal (RA) by District in Penukal Abab Lematang Ilir Regency 2017

Kecamatan/ District	Sekolah/ Schools	Guru/ Teachers	Murid/ Pupils
(1)	(2)	(3)	(4)
1. Talang Ubi	4	24	286
2. Tanah Abang	1	3	15
3. Penukal Utara	-	-	-
4. Penukal	-	-	-
5. Abab	1	5	60
Jumlah/Total	6	32	361

Sumber : Kementerian Agama Kabupaten Penukal Abab Lematang Ilir

Source : Representative Office of Dept. Religion Affairs of Penukal Abab Lematang Ilir

Jumlah Sekolah, Guru dan Murid Madrasah Ibtidaiyah (MI) Menurut Kecamatan di Kabupaten Penukal Abab Lematang Ilir Tahun 2017
Table : 4.1.8 Number of Schools, Teachers and Pupils Madrasah Ibtidaiyah (MI) by District in Penukal Abab Lematang Ilir Regency 2017

Kecamatan/ District	Sekolah/ Schools		Guru/ Teachers		Murid/ Pupils	
	Negeri/ State	Swasta/ Private	Negeri/ State	Swasta/ Private	Negeri/ State	Swasta/ Private
(1)	(2)	(3)	(4)	(5)	(6)	(7)
1. Talang Ubi	1	-	11	7	340	-
2. Tanah Abang	-	2	2	16	-	207
3. Penukal Utara	-	-	-	-	-	-
4. Penukal	-	1	-	12	-	197
5. Abab	-	2	1	25	-	541
Jumlah/Total	1	5	14	60	340	945

Sumber : Dinas Pendidikan dan Kebudayaan Kabupaten Penukal Abab Lematang Ilir
 Source : Department of Education and Culture Penukal Abab Lematang Ilir Regency

**Jumlah Sekolah, Guru dan Murid Madrasah Tsanawiyah (MTs)
Menurut Kecamatan di Kabupaten Penukal Abab Lematang Ilir Tahun
2017**
Tabel : 4.1.9
**Number of Schools, Teachers and Pupils Madrasah Tsanawiyah (MTs)
by District in Penukal Abab Lematang Ilir Regency 2017**

Kecamatan/ District	Sekolah/ Schools		Guru/ Teachers		Murid/ Pupils	
	Negeri/ State	Swasta/ Private	Negeri/ State	Swasta/ Private	Negeri/ State	Swasta/ Private
(1)	(2)	(3)	(4)	(5)	(6)	(7)
1. Talang Ubi	-	2	2	25	-	184
2. Tanah Abang	-	3	4	59	-	566
3. Penukal Utara	-	1	-	13	-	46
4. Penukal	-	-	-	-	-	-
5. Abab	-	1	-	16	-	67
Jumlah/Total	-	9	6	123		1 004

Sumber : Dinas Pendidikan dan Kebudayaan Kabupaten Penukal Abab Lematang Ilir
Source : Department of Education and Culture Penukal Abab Lematang Ilir Regency

Tabel
Table : 4.1.10

**Jumlah Sekolah, Guru dan Murid Madrasah Aliyah (MA)
Menurut Kecamatan di Kabupaten Penukal Abab Lematang Ilir
Tahun 2017**
**Number of Schools, Teachers and Pupils Madrasah Aliyah (MA)
by District in Penukal Abab Lematang Ilir Regency 2017**

Kecamatan/ District	Sekolah/ Schools		Guru/ Teachers		Murid/ Pupils	
	Negeri/ State	Swasta/ Private	Negeri/ State	Swasta/ Private	Negeri/ State	Swasta/ Private
(1)	(2)	(3)	(4)	(5)	(6)	(7)
1. Talang Ubi	-	1	-	19	-	80
2. Tanah Abang	-	2	4	47	-	267
3. Penukal Utara	-	-	-	-	-	-
4. Penukal	-	-	-	-	-	-
5. Abab	-	1	-	15	-	45
Jumlah/Total	-	4	4	81		392

Sumber : Dinas Pendidikan dan Kebudayaan Kabupaten Penukal Abab Lematang Ilir
Source : Department of Education and Culture Penukal Abab Lematang Ilir Regency

Sarana Kesehatan Menurut Kecamatan di Kabupaten Penukal Abab Lematang Ilir Tahun 2017

Tabel : 4.2.1

Table *Public Health Facilities by District in Penukal Abab Lematang Ilir Regency 2017*

Sarana Kesehatan/ <i>Public Health Medium</i>	Talang Ubi	Tanah Abang	Penukal Utara	Penukal	Abab	Total
(1)	(2)	(3)	(4)	(5)		
1. Rumah Sakit Umum/ <i>General Hospital</i>						
1.1 RS Pemerintah/ <i>Public</i>						
a. Banyaknya/ <i>Total</i>	1	-	-	-	-	1
b. Fasilitas Tempat Tidur/ <i>Beds</i>	77	-	-	-	-	77
1.1 RS Swasta/ <i>Private</i>						
a. Banyaknya/ <i>Total</i>	-	-	-	-	-	-
b. Fasilitas Tempat Tidur/ <i>Beds</i>	-	-	-	-	-	-
2. Puskesmas/ <i>Public Health Centres</i>						
2.1 Dengan Fasilitas Ruang Rawat Inap						
a. Banyaknya/ <i>Total</i>	-	-	-	1	-	1
b. Fasilitas Tempat Tidur/ <i>Beds</i>	-	-	-	19	-	19
2.2 Tanpa Fasilitas Ruang Rawat Inap	2	1	1	1	1	6
3. Puskesmas Pembantu/ <i>Subsidiary Health Centres</i>	5	3	4	1	4	17
4. Poskesdes	20	19	18	13	12	82
5. Klinik/Balai Pengobatan	2	-	-	-	-	2
6. Posyandu	45	23	18	17	13	116
7. Polindes	20	19	18	13	12	82
8. Rumah Bersalin (Swasta)	-	-	-	-	-	-
9. Optikal	2	-	-	-	-	2
10. Apotek	4	-	-	-	-	4
11. Toko Obat	2	-	-	-	-	2

Sumber : Dinas Kesehatan Kabupaten Penukal Abab Lematang Ilir
 Source : *Public Health Service of Penukal Abab Lematang Ilir Regency*

Tabel
Table : 4.2.2 **Nama Puskesmas Menurut Kecamatan di Kabupaten Penukal Abab Lematang Ilir Tahun 2017**
Name of Public Health Centre by District in Penukal Abab Lematang Ilir Regency 2017

Kecamatan/ District	Puskesmas/ Public Health Centres
(1)	(2)
1. Talang Ubi	Puskesmas Talang Ubi, Puskesmas Sungai Baung
2. Tanah Abang	Puskesmas Tanah Abang
3. Penukal Utara	Puskesmas Tempirai
4. Penukal	Puskesmas Air Itam, Puskesmas Simpang Babat
5. Abab	Puskesmas Abab

Sumber : Dinas Kesehatan Kab.Penukal Abab Lematang Ilir
Source : Public Health Service of Penukal Abab Lematang Ilir Regency

Jumlah Tenaga Kesehatan (Tenaga Medis) menurut Unit Kerja dan Sarana Pelayanan Kesehatan di Kabupaten Penukal Abab Lematang Ilir Tahun 2017

Tabel : 4.2.3
Table

Number of Medical Personnel by Job Unit and Services Facilities in Penukal Abab Lematang Ilir Regency 2017

Puskesmas/ Public Health Centres	Dokter/ Doctors	Perawat/ Nurse	Bidan/ Midwives	Asisten Farmasi/
(1)	(2)	(3)	(4)	(5)
1. Puskesmas Talang Ubi	3	36	69	2
2. Puskesmas Sungai Baung	1	3	18	1
3. Puskesmas Tanah Abang	2	49	87	0
4. Puskesmas Tempirai	1	27	35	0
5. Puskesmas Air Itam	1	16	23	1
6. Puskesmas Simpang Babat	2	30	64	2
7. Puskesmas Abab	1	30	55	2
Jumlah /Total	11	191	351	8
2016	12	163	384	5
2015	14	177	369	5

Sumber : Dinas Kesehatan Kab.Penukal Abab Lematang Ilir
Source : Public Health Service of Penukal Abab Lematang Ilir Regency

Tabel
Table : 4.2.4

Jumlah Tenaga Kesehatan (Tenaga Non Medis) menurut Unit Kerja dan Sarana Pelayanan Kesehatan di Kabupaten Penukal Abab Lematang Ilir Tahun 2017
Number of Non Medical Personnel by Job Unit and Services Facilities in Penukal Abab Lematang Ilir Regency 2017

Puskesmas/ Public Health Centres	Ahli Gizi	Teknisi Medis *)	Sanitasi	Kesehatan Masyarakat
(1)	(2)	(3)	(4)	(5)
1. Puskesmas Talang Ubi	2	0	2	1
2. Puskesmas Sungai Baung	0	0	0	2
3. Puskesmas Tanah Abang	1	0	2	3
4. Puskesmas Tempirai	0	0	1	3
5. Puskesmas Air Itam	0	0	0	0
6. Puskesmas Simpang Babat	0	0	3	1
7. Puskesmas Abab	0	0	0	1
Jumlah /Total	3	-	8	11
2016	3	-	7	13
2015	2	-	8	8

Sumber : Dinas Kesehatan Kab.Penukal Abab Lematang Ilir
Source : Public Health Service of Penukal Abab Lematang Ilir Regency

Banyaknya Tenaga Medis dan Non Medis di RSUD Talang Ubi Tahun 2016-2017

Tabel : 4.2.5

Table *Number of Medical and Non Medical Personel at Talang Ubi Public Hospital 2016-2017*

Tenaga Kesehatan Health Personel	Tahun/Year	
	2016	2017
(1)	(2)	(3)
Tenaga Medis	25	22
1. Dokter Sp. Penyakit Dalam	2	2
2. Dokter Sp. Bedah	1	1
3. Dokter Sp. Orthopedi	1	-
4. Dokter Sp. Anastesi	1	1
5. Dokter Sp. Obgyn	2	1
6. Dokter Sp. Anak	1	1
7. Dokter THT	-	1
8. Dokter Residen Paru	1	-
9. Dokter Umum	14	13
10. Dokter Gigi	2	2
Paramedis Keperawatan	306	287
1. Ners	23	24
2. S1 Keperawatan	11	10
3. D3 Keperawatan	94	89
4. SPK	1	1
5. DIV Kebidanan	3	4
6. DIII Kebidanan	168	153
7. DI Kebidanan	-	-
8. DIII Anastesi	2	2
9. DIII Kesehatan Gigi	2	2
10. SPRG	2	2

Sumber : RSUD Talang Ubi Kabupaten Penukal Abab Lematang Ilir
 Source : *Talang Ubi Public Hospital of Penukal Abab Lematang Ilir Regency*

Lanjutan Tabel / *Continued Table* : 4.2.5

Tenaga Kesehatan <i>Health Personel</i>	Tahun/ <i>Year</i>	
	2016	2017
(1)	(2)	(3)
Paramedis Non Keperawatan	58	59
1. Apoteker	3	3
2. S1 Farmasi	2	3
3. S1 Kesehatan Masyarakat	7	8
4 S1 Gizi	1	1
5 D3 Farmasi	8	7
6 D3 Gizi	1	2
7 D3 Analisis Kesehatan	13	11
8. D3 Radiologi	9	10
9. D3 Rekam Medik	4	4
10 D3 Kesling	4	3
11. SMF	2	2
12. SMAK	1	1
13 D3 Fisiotherapy	3	4
Tenaga Non Medis	103	107
1. S2 Umum	1	-
2. S1 Umum	15	17
3. D3 Umum	7	5
4. D1	3	3
5. SMA	74	79
6. SMP	2	2
7. SD	1	1
Jumlah/<i>Total</i>	491	475

Sumber : RSUD Talang Ubi Kabupaten Penukal Abab Lematang Ilir
 Source : *Talang Ubi Public Hospital of Penukal Abab Lematang Ilir Regency*

**Banyaknya Fasilitas Kamar Rawat Inap di RSUD Talang Ubi
menurut Jenis Kamar Tahun 2016-2017**

Tabel : 4.2.6

Table

Number of Room Facilities at Talang Ubi Public Hospital 2016-2017

Fasilitas Kamar Rawat Inap <i>Room Facilities</i>	Jumlah / <i>Total</i>	
	2016	2017
(1)	(2)	(3)
Tipe Kamar Rawat Inap	28	28
VIP	6	6
Kelas I	4	4
Kelas II	5	5
Kelas III	9	9
TP Kelas	4	4
Jumlah Tempat Tidur Rawat Inap	74	74
VIP	6	6
Kelas I	8	8
Kelas II	12	12
Kelas III	37	37
TP Kelas	11	11

Sumber : RSUD Talang Ubi Kabupaten Penukal Abab Lematang Ilir
Source : *Talang Ubi Public Hospital of Penukal Abab Lematang Ilir Regency*

Tabel : 4.2.7 **Jumlah Pasien Rawat Jalan dan Rawat Inap di RSUD Talang Ubi menurut Tipe Paisean Tahun 2016-2017**

Table : *Number of Patient at Talang Ubi Public Hospital by Type of Patient 2016-2017*

Tipe Pasien <i>Type of Patient</i>	Tahun <i>Year</i>	
	2016	2017
(1)	(2)	(3)
Rawat Jalan	15 113	15 646
Rawat Inap	3979	4248
VIP + Kelas I	384	362
Kelas II	948	810
Kelas III	2355	2841
TP Kelas	292	235
Jumlah/Total	18 751	19 579

Sumber : RSUD Talang Ubi Kabupaten Penukal Abab Lematang Ilir
 Source : *Talang Ubi Public Hospital of Penukal Abab Lematang Ilir Regency*

Tabel : 4.2.8
Table : **Banyaknya Tenaga Medis dan Non Medis di RS. Pertamina Tahun 2016-2017**
Number of Medical and Non Medical Personnel at Pertamina Hospital 2016-2017

Tenaga Kesehatan Health Personnel	Tahun Year	
	2016	2017
(1)	(2)	(3)
Tenaga Medis		
Dokter Spesialis	4	4
Dokter Umum	4	5
Dokter Gigi	1	1
Perawat		
Bidan	1	14
Farmasi	2	2
DIII Farmasi	-	-
Tenaga Non Medis		
Ahli Gizi	-	-
Teknisi Medis*	-	-
Sanitasi	-	-
Kesehatan Masyarakat	-	-
Fasilitas		
Kamar Inap	15	15
Tempat Tidur	18	18

Sumber : RS. Pertamina Kabupaten Penukal Abab Lematang Ilir
 Source : Pertamina Hospital of Penukal Abab Lematang Ilir Regency

Tabel : 4.2.9 **Banyaknya Fasilitas Kamar Rawat Inap di RS. Pertamina menurut Jenis Kamar Tahun 2016-2017**
Table : **Number of Room Facilities at Pertamina Hospital 2016-2017**

Tipe Kamar Rawat Inap <i>Type of Room Facilities</i>	Jumlah <i>Total</i>	
	2016	2017
(1)	(2)	(3)
VIP	4	4
Kelas I	9	9
Kelas II	1	1
Kelas III	1	1
TP Kelas	-	-
Jumlah/Total	15	15

Sumber : RS. Pertamina Kabupaten Penukal Abab Lematang Ilir
 Source : Pertamina Hospital of Penukal Abab Lematang Ilir Regency

Tabel : 4.2.10 **Jumlah Pasien Rawat Jalan dan Rawat Inap di RS. Pertamina Tahun 2016-2017**
Table *Number of Patient at Pertamina Hospital 2016-2017*

Tipe Pasien Type Of Patient	Jumlah Total	
	2016	2017
(1)	(2)	(3)
Rawat Jalan	9 309	7 121
Rawat Inap	769	3 335
VIP		642
Kelas I	372	1 775
Kelas II	301	501
Kelas III	96	417
TP Kelas	-	-
Jumlah/Total	10 078	10 456

Sumber : RS. Pertamina Kabupaten Penukal Abab Lematang Ilir
Source : Pertamina Hospital of Penukal Abab Lematang Ilir Regency

Tabel
Table : 4.2.11

Banyaknya Balita yang Pernah Mendapat Imunisasi menurut Jenis Imunisasi di Kabupaten Pematang Abab Lematang Ilir Tahun 2017
Number of Infants Who Received Immunization by Type of Immunization in Pematang Abab Lematang Ilir Regency 2017

Kecamatan	Jenis Imunisasi			
	BCG	DPT/Hepatitis B		
		1	2	3
(1)	(2)	(3)	(4)	(5)
1. Talang Ubi	1 709	1 724	1 857	1 822
2. Tanah Abang	706	725	728	706
3. Penukal Utara	550	571	555	554
4. Penukal	622	642	683	897
5. Abab	523	560	567	515
Jumlah/Total	4 110	4 222	4 390	4 494
2016	4 856	5 214	5 370	4 920
2015	4 088	4 484	4 256	4 053

Sumber : Dinas Kesehatan Kabupaten Pematang Abab Lematang Ilir
Source : Public Health Service of Pematang Abab Lematang Ilir Regency

Lanjutan Tabel / Continued Table : 4.2.11

Kecamatan	Jenis Imunisasi				Campak
	Polio				
	1	2	3	4	
(1)	(6)	(7)	(8)	(9)	(10)
1. Talang Ubi	910	1 713	1 851	1 913	1 967
2. Tanah Abang	712	707	714	759	763
3. Penukal Utara	575	572	557	555	423
4. Penukal	612	657	826	650	587
5. Abab	487	481	483	465	451
Jumlah	3 296	4 130	4 431	4 342	4 191
2016	4 866	5 198	5 101	4 877	4 522
2015	4 227	4 496	4 249	4 103	3 812

Sumber : Dinas Kesehatan Kab. Penukal Abab Lematang Ilir
 Source : Public Health Service of Penukal Abab Lematang Ilir Regency

Tabel
Table

: 4.2.12

Jumlah Bayi Lahir, Bayi Berat Badan Lahir Rendah (BBLR), BBLR Dirujuk, dan Bergizi Buruk menurut Kecamatan di Kabupaten Penukal Abab Lematang Ilir Tahun 2017

The Number of Babies Born, Baby with Low birth weight, Low birth weight Infants were Referred, Baby with Poor Nutrition in Penukal Abab Lematang Ilir Regency 2017

Kecamatan	Bayi Lahir	BBLR		Gizi Buruk
		Jumlah	Dirujuk	
(1)	(2)	(3)	(4)	(5)
1. Talang Ubi	2 042	5	5	0
2. Tanah Abang	727	-	-	1
3. Penukal Utara	553	3	3	0
4. Penukal	707	-	-	0
5. Abab	642	-	-	0
Jumlah/Total	4 671	8	8	1
2016	4 838	6	-	2
2015	4 369	-	-	8

Sumber : Dinas Kesehatan Kab.Penukal Abab Lematang Ilir
Source : Public Health Service of Penukal Abab Lematang Ilir Regency

Tabel : 4.2.13
Table Jumlah Kasus HIV/AIDS, IMS, DBD, Diare, TB, dan Malaria menurut Kecamatan di Kabupaten Pematang Abab Lematang Ilir Tahun 2017
Number of Cases HIV/AIDS, IMS, Scarlet Fever, Diarrhea, Tuberculosis, and malaria by District in Pematang Abab Lematang Ilir Regency 2017

Kecamatan	HIV	AIDS	IMS	DBD	Diare	TB *)	Malaria
(1)	(2)	(3)	(4)	(5)	(6)	(7)	(8)
1. Talang Ubi	3	0	20	3	1 116	91	1
2. Tanah Abang	0	0	0	1	1 400	58	0
3. Penukal Utara	0	0	165	0	1 393	46	0
4. Penukal	0	0	35	1	1 121	63	0
5. Abab *)	3	1	24	0	356	50	0
JUMLAH	6	1	244	5	5 386	308	1
2016	-	-	253	61	5 642	242	7
2015	6	-	102	74	6 093	110	18

Sumber : Dinas Kesehatan Kab.Penukal Abab Lematang Ilir
 Source : Public Health Service of Penukal Abab Lematang Ilir Regency

Tabel
Table : 4.2.14

**Jumlah Klinik dan Akseptor KB Baru Dirinci Menurut
Kecamatan di Kabupaten Penukal Abab Lematang Ilir Tahun
2017**
**Number of Clinic and Family Planning Acceptors by District in
Penukal Abab Lematang Ilir Regency 2017**

Kecamatan/ District	Departemen Kesehatan/ Public Health Service		Swasta/ Private	
	Klinik/ Clinics	Akseptor/ Acceptors	Klinik/ Clinics	Akseptor/ Acceptors
(1)	(2)	(3)	(4)	(5)
1. Talang Ubi	3	1 972	3	24
2. Tanah Abang	1	827	1	18
3. Penukal Utara	1	891	0	0
4. Penukal	2	549	0	0
5. Abab	1	619	0	0
Jumlah/Total	8	4 858	4	42
2016	9	4 708	5	3
2015	25	3 474	5	184

Sumber : Badan Keluarga Berencana dan Pemberdayaan Perempuan Kabupaten Penukal Abab Lematang Ilir
Source : Family Planning and Women's Empowerment Board of Penukal Abab Lematang Ilir Regency

Lanjutan Tabel / *Continued Table* : 4.2.14

Kecamatan/ <i>District</i>	Praktek Swasta			
	Dokter/ <i>Docter</i>	Akseptor/ <i>Acceptors</i>	Bidan/ <i>Midwives</i>	Akseptor/ <i>Acceptors</i>
(1)	(6)	(7)	(8)	(9)
1. Talang Ubi	1	0	9	144
2. Tanah Abang	0	0	1	21
3. Penukal Utara	0	0	0	0
4. Penukal	1	0	10	11
5. Abab	0	0	6	0
Jumlah/Total	2	0	26	176
2016	1	58	7	1 051
2015	6	-	14	138

Sumber : Badan Keluarga Berencana dan Pemberdayaan Perempuan Kabupaten Penukal Abab Lematang Ilir
 Source : *Family Planning and Women's Empowerment Board of Penukal Abab Lematang Ilir Regency*

Tabel : 4.2.15 **Jumlah Peserta KB Baru Dirinci Menurut Jenis Alat Kontrasepsi di Kabupaten Penukal Abab Lematang Ilir Tahun 2017**
Table : 4.2.15 **Number of New Acceptor by Type of Contraceptives in Penukal Abab Lematang Ilir Regency 2017**

Kecamatan/ District	Jenis Alat Kontrasepsi / Contraception Type						
	IUD	PIL	Kondom	MOW	MOP	Implant	Suntikan
(1)	(2)	(3)	(4)	(5)	(6)	(7)	(8)
1. Talang Ubi	43	463	98	5	3	465	1415
2. Tanah Abang	31	112	78	0	0	347	549
3. Penukal Utara	21	199	80	0	0	214	455
4. Penukal	30	77	53	0	0	224	306
5. Abab	19	168	55	0	0	219	321
Jumlah/Total	144	1019	364	5	3	1469	3046
2016	220	2 771	738	3	-	1 456	5 355
2015	43	1 309	550	-	9	529	1 213

Sumber : Badan Keluarga Berencana dan Pemberdayaan Perempuan Kabupaten Penukal Abab Lematang Ilir
 Source : Family Planning and Women's Empowerment Board of Penukal Abab Lematang Ilir Regency

Tabel : 4.2.16
Table : **Jumlah PUS, PPM, dan Jumlah Peserta KB Aktif di Kabupaten Penukal Abab Lematang Ilir Tahun 2017**
Number PUS, PPM, of Active Acceptors in Penukal Abab Lematang Ilir Regency 2017

Kecamatan/ District	PUS	PPM	Jumlah Peserta KB Aktif
(1)	(2)	(3)	(4)
1. Talang Ubi	15 691	8 647	12 628
2. TanahAbang	5 659	3 054	4 670
3. PenukalUtara	6 146	2 788	4 929
4. Penukal	5 794	3 064	4 616
5. Abab	5 677	3 060	4 625
Jumlah/Total	38 967	20 613	31 468
2016	40 851	19 591	33 448
2015	34 333	15 381	28 679

Sumber : Badan Keluarga Berencana dan Pemberdayaan Perempuan Kabupaten Penukal Abab Lematang Ilir
Source : Family Planning and Women's Empowerment Board of Penukal Abab Lematang Ilir Regency

Tabel : 4.2.17
Table

**Jumlah Peserta KB Aktif Menurut Jenis Alat Kontrasepsi
di Kabupaten Penukal Abab Lematang Ilir Tahun 2017**

**Number PUS, PPM, of Active Acceptors by Type of Contraceptives
in Penukal Abab Lematang Ilir Regency 2017**

Kecamatan/ District	Jenis Alat Kontrasepsi/ Contraceptive Type						
	IUD	PIL	Kondom	Mow	Mop	Implant	Suntikan
(1)	(2)	(3)	(4)	(5)	(6)	(7)	(8)
1. TalangUbi	622	2 652	996	147	68	2 883	5 260
2. TanahAbang	29	521	116	65	31	1 445	2 463
3. PenukalUtara	128	238	13	223	5	2 157	2 164
4. Penukal	174	311	297	47	74	1 333	2 164
5. Abab	55	1 048	207	33	13	1 871	2 380
Jumlah/Total	1 008	4 770	1 629	515	191	9 689	13 665
2016	936	4 852	2 107	404	181	8 360	16 338
2015	930	4 330	1 745	381	144	7 558	12 484

Sumber : Badan Keluarga Berencana dan Pemberdayaan Perempuan Kabupaten Penukal Abab Lematang Ilir
Source : Family Planning and Women's Empowerment Board of Penukal Abab Lematang Ilir Regency

Tabel : 4.3.1 **Banyaknya Tempat Peribadatan Menurut Kecamatan di Kabupaten Penukal Abab Lematang Ilir Tahun 2017**
Table : 4.3.1 **Number of Worship Facilities by Religion in Penukal Abab Lematang Ilir Regency 2017**

Kecamatan/ District	Masjid/ Mosque	Mushola/ Mushola	Langgar/ Prayer House	Gereja Katolik/ Chatolic Churches	Gereja Protestan/ Protestan Churches	Pura/ Pura	Vihara/ Vihara
(1)	(2)	(3)	(4)	(5)	(6)	(7)	(8)
1. Talang Ubi	81	49	-	1	1	-	-
2. Tanah Abang	17	17	-	-	-	-	-
3. Penukal Utara	33	13	-	-	-	-	-
4. Penukal	28	15	-	-	-	-	-
5. Abab	19	8	-	-	-	-	-
Jumlah/Total	178	102	-	1	1	-	-
2016	178	23	-	1	1	-	-
2015	165	96	-	-	1	-	-

Sumber : Kementerian Agama Kabupaten Penukal Abab Lematang Ilir
 Source : Department Religion of Penukal Abab Lematang Ilir Regency

Tabel : 4.3.2 **Banyaknya Penduduk menurut Agama dirinci per Kecamatan di Kabupaten Penukal Abab Lematang Ilir Tahun 2017**
Table : 4.3.2 **Number of Population by Religion in Penukal Abab Lematang Ilir Regency 2017**

Kecamatan/ District	Islam/ Moslem	Katolik/ Catholic	Protestan/ Protestant	Hindu/ Hindu	Budha/ Buddha
(1)	(2)	(3)	(4)	(5)	(6)
1. Talang Ubi *)	74 993	87	327	1	55
2. Tanah Abang *)	28 001	0	13	0	2
3. Penukal Utara *)	19 548	0	2	0	0
4. Penukal	26 263	0	33	0	0
5. Abab	23 363	3	1	1	0
Jumlah/Total	172 168	90	376	2	57
2016	166 628	82	383	2	52
2015	205 284	97	498	3	81

Sumber : Kementerian Agama Kabupaten Penukal Abab Lematang Ilir
 Source : Department Religion of Penukal Abab Lematang Ilir Regency

Catatan : *) Data belum ada karena KUA kecamatan tersebut belum menyerahkan data tersebut.

Jumlah Cerai Thalak, Cerai Gugat dan Nikah Dirinci Menurut Kecamatan di Kabupaten Penukal Abab Lematang Ilir Tahun 2016-2017

Tabel : 4.3.3

Table *Number of Separation, Divorces and Marriage in Penukal Abab Lematang Ilir Regency in 2016-2017*

Kecamatan/ District	Cerai Thalak *)		Cerai Gugat *)		Nikah/Marriage **)	
	2016	2017	2016	2017	2016	2017
(1)	(2)	(4)	(5)	(6)	(7)	(8)
1. Talang Ubi	24	25	66	87	648	750
2. Tanah Abang	1	8	31	17	211	325
3. Penukal Utara	0	3	5	10	158	175
4. Penukal	9	2	20	17	212	400
5. Abab	3	5	10	9	209	350
Jumlah/Total	37	43	132	140	1 438	2 000

Sumber/Source : *) Pengadilan Agama/Religion of Justice

***) Kementerian Agama/Deptement Religion

Tabel
Table : 4.3.4 **Jumlah Mubaligh, P3N, dan PAH Dirinci Menurut Kecamatan di Kabupaten Penukal Abab Lematang Ilir Tahun 2017**
Number of Mubaligh, P3N and PAH by District in Penukal Abab Lematang Ilir Regency 2017

Kecamatan/ District	Mubaligh	P3N	PAH
(1)	(2)	(3)	(4)
1. Talang Ubi	20	7	10
2. Tanah Abang	8	-	8
3. Penukal Utara	-	-	8
4. Penukal	5	2	10
5. Abab	2	-	9
Jumlah/Total	35	7	45
2016	57	13	24
2014	45	76	25

Sumber : Sekretariat Daerah Kabupaten Penukal Abab Lematang Ilir
Source : Local Secretary of Penukal Abab Lematang Ilir Regency

Tabel : 4.3.5 **Jumlah Jemaah Haji Kabupaten Penukal Abab Lematang Ilir yang Diberangkatkan Ke Tanah Suci Tahun 2016-2017**
Table : 4.3.5 **Number of Penukal Abab Lematang Ilir Regency's Pilgrims Departed to Mecca In 2016-2017**

Kecamatan/ District	2016		2017	
	Laki-laki/ Men	Perempuan Women	Laki-laki/ Men	Perempuan Women
(1)	(2)	(3)	(4)	(5)
1. Talang Ubi	9	12	14	18
2. Tanah Abang	1	2	1	1
3. Penukal Utara	1	1	1	1
4. Penukal	2	3	3	3
5. Abab	3	5	1	3
Jumlah/Total	16	23	21	26

Sumber : Kementerian Agama Kabupaten Penukal Abab Lematang Ilir
 Source : Representative Office of Dept. Religion Affairs of Penukal Abab Lematang Ilir

Tabel : 4.4.1 **Jumlah Panti Asuhan dan Anak yang Diasuh di Kabupaten Penukal Abab Lematang Ilir Tahun 2017**
Table : 4.4.1 **Number of Orphanages and Orphans in Penukal Abab Lematang Ilir Regency 2017**

	Kecamatan/ Subdistrict	Panti Asuhan/Orphanages		Jumlah Anak Asuh (orang)/ Total Orphans
		Pemerintah/ State	Swasta/ Private	
	(1)	(2)	(3)	(4)
1.	Talang Ubi	-	1	33
2.	Tanah Abang	-	-	-
3.	Penukal Utara	-	-	-
4.	Penukal	-	-	-
5.	Abab	-	-	-
Jumlah/Total		-	-	33

Sumber : Dinas Sosial Kabupaten Penukal Abab Lematang Ilir
 Source : Social Service of Penukal Abab Lematang Ilir Regency

Tabel : 4.4.2 **Jumlah Karang Taruna Menurut Kecamatan di Kabupaten Penukal Abab Lematang Ilir Tahun 2017**
Table : 4.4.2 **Number of Youth Associations by District in Penukal Abab Lematang Ilir Regency 2017**

Kecamatan/ Subdistrict	Tumbuh Growth	Berkembang Developing	Maju Advance	Percon- tohan/ Pilot (orang)	Jumlah Total
(1)	(2)	(3)	(4)		(5)
1. Talang Ubi	10	4	3	3	7
2. Tanah Abang	9	5	3	-	13
3. Penukal Utara	13	-	-	-	6
4. Penukal	7	6	-	-	3
5. Abab	5	3	-	-	4
Jumlah/Total	44	18	6	3	33
2016	44	18	6	3	33

Sumber : Dinas Sosial Kabupaten Penukal Abab Lematang Ilir
 Source : Social Service of Penukal Abab Lematang Ilir Regency

Tabel : 4.4.3 **Banyaknya Penduduk yang Mempunyai Masalah Sosial di Kabupaten Penukal Abab Lematang Ilir Tahun 2017**
Table : 4.4.3 **Number of People Who Have Social Problems in Penukal Abab Lematang Ilir Regency 2017**

Kecamatan/ <i>Subdistrict</i>	Anak Terlantar/ <i>Neglected Child</i>	Anak Nakal/ <i>Naughty Child</i>	Tuna Sosial	
			Wanita Tuna Susila/ <i>Prostitutions</i>	Waria/ <i>Transvestism</i>
(1)	(2)	(3)	(4)	(5)
1. Talang Ubi	-	-	8	-
2. Tanah Abang	-	-	-	-
3. Penukal Utara	-	-	-	-
4. Penukal	-	-	-	-
5. Abab	-	-	-	-
Jumlah/Total	-	-	8	-

Sumber : Dinas Sosial Kabupaten Penukal Abab Lematang Ilir
 Source : Social Service of Penukal Abab Lematang Ilir Regency

Lanjutan Tabel/*Continued Table* : 4.4.3

Kecamatan/ <i>Subdistrict</i>	Pengemis <i>Beggars</i>	Gelandangan <i>Loiters</i>	Korban Penyalahgunaan Narkotika <i>Narcotic Victims</i>
(1)	(6)	(7)	(8)
1. Talang Ubi	-	-	-
2. Tanah Abang	-	-	-
3. Penukal Utara	-	-	-
4. Penukal	-	-	-
5. Abab	-	-	-
Jumlah/Total	-	-	-

Sumber : Dinas Sosial Kabupaten Penukal Abab Lematang Ilir
 Source : *Social Service of Penukal Abab Lematang Ilir Regency*

Lanjutan Tabel/*Continued Table* : 4.4.3

Kecamatan/ <i>Subdistrict</i>	Penyangang Cacat/ <i>Handicapped</i>			
	Tuna Rungu/ <i>Deaf Dumb</i>	Tuna Netra/ <i>Blind</i>	Tuna Mental/ <i>Mental Illness</i>	Tuna Daksa/ <i>Handicapped</i>
(1)	(9)	(10)	(11)	(12)
1. Talang Ubi	8	3	45	12
2. Tanah Abang	19	18	12	56
3. Penukal Utara	38	8	72	33
4. Penukal	17	4	138	38
5. Abab	25	10	93	41
Jumlah/Total	107	43	360	180

Sumber : Dinas Sosial Kabupaten Penukal Abab Lematang Ilir
 Source : *Social Service of Penukal Abab Lematang Ilir Regency*

Lanjutan Tabel/*Continued Table* : 4.4.3

Kecamatan/ <i>Subdistrict</i>	Bekas Penderita Penyakit Kronis <i>Former Chronical Disease</i>	Bekas Narapidana <i>Former Prisoners</i>	Lanjut Usia Terlantar <i>Decrepit</i>	Anak Jalanan <i>Loiter Children</i>
(1)	(13)	(14)	(15)	(16)
1. Talang Ubi	-	-	281	-
2. Tanah Abang	6	-	19	-
3. Penukal Utara	4	-	137	-
4. Penukal	3	-	686	-
5. Abab	5	-	10	-
Jumlah/Total	18	-	1133	-

Sumber : Dinas Sosial Kabupaten Penukal Abab Lematang Ilir
 Source : *Social Service of Penukal Abab Lematang Ilir Regency*

Lanjutan Tabel/*Continued Table* : 4.4.3

Kecamatan/ <i>Subdistrict</i>	Wanita Rawan Sosial Ekonomi/ <i>Women of Sensitive Social Economic</i>	Keluarga Fakir Miskin/ <i>The Poor Family</i>	Keluarga Berumah Tak Layak Huni/ <i>Family in Improperly Setilement</i>
(1)	(17)	(18)	(19)
1. Talang Ubi	1	4 263	119
2. Tanah Abang	1	1 855	68
3. Penukal Utara	5	2 280	22
4. Penukal	1	1 345	139
5. Abab	1	1 270	13
Jumlah/Total	9	11 013	361

Sumber : Dinas Sosial Kabupaten Penukal Abab Lematang Ilir
 Source : *Social Service of Penukal Abab Lematang Ilir Regency*

Lanjutan Tabel/*Continued Table* : 4.4.3

Kecamatan/ <i>Subdistrict</i>	Korban Bencana Alam dan Musibah Lainnya (Keluarga)/ <i>Number of Disaster Victims</i>	Masyarakat yang Tinggal di Daerah Rawan Bencana/ <i>Societies Live in Disaster Area</i>	Anak Balita Terlantar/ <i>Family in Children Neglected</i>
(1)	(20)	(21)	(22)
1. Talang Ubi	13	12	-
2. Tanah Abang	7	10	-
3. Penukal Utara	3	7	-
4. Penukal	1	9	-
5. Abab	1	5	-
Jumlah/Total	25	43	-

Sumber : Dinas Sosial Kabupaten Muara Enim
 Source : *Social Service of Muara Enim Regency*

Tabel
Table : 4.4.4

**Potensi dan Sumber Kesejahteraan Sosial
di Kabupaten Penukal Abab Lematang Ilir Tahun 2017**
*Sources and Potentials of Social Welfare
in Penukal Abab Lematang Ilir Regency 2017*

	Kecamatan/ Subdistrict (1)	Organisasi Desa/Kelurahan (Village Social Organization)			
		Tagana (2)	Kube (3)	TKSK (4)	Relawan Sosial/ PSM (5)
1.	Talang Ubi	9	10	1	8
2.	Tanah Abang	11	3	1	5
3.	Penukal Utara	5	32	1	5
4.	Penukal	3	15	1	3
5.	Abab	6	16	1	1
Jumlah/Total		34	76	5	22

Sumber : Dinas Sosial Kabupaten Penukal Abab Lematang Ilir
Source : Social Service of Penukal Abab Lematang Ilir Regency

Tabel
Table : 4.4.5

**Jumlah Bencana Alam Menurut Jenis
di Kabupaten Penukal Abab Lematang Ilir Tahun 2017**
**Number of Natural Disaster by Type
in Penukal Abab Lematang Ilir Regency 2017**

Kecamatan/ Subdistrict	Jenis Bencana/Kind of Disaster				
	Banjir/ Floods	Kebakaran/ Fire	Angin Puyuh/ Hurricanes	Tanah Longsor/ Landslides	Rawan Pangan/ Food Shortage
(1)	(2)	(3)	(4)	(5)	(6)
1. Talang Ubi	2	11	-	-	-
2. Tanah Abang	3	3	-	1	-
3. Penukal Utara	-	3	-	-	-
4. Penukal	-	1	-	-	-
5. Abab	1	-	-	-	-
Jumlah/Total	6	18	-	1	-

Sumber : Dinas Sosial Kabupaten Penukal Abab Lematang Ilir
Source : Social Service of Penukal Abab Lematang Ilir Regency

Catatan : *) Data jumlah kasus kebakaran berasal dari Dinas Sosial dan Dinas Penanggulangan Bahaya Kebakaran.

Lanjutan Tabel/*Continued Table* : 4.4.5

Kecamatan/ <i>Subdistrict</i>	Jumlah Korban/ <i>Number of Victims</i>			
	Manusia/ <i>Human</i>			Materi <i>Material</i> (Rumah)
	Meninggal <i>Death</i>	Menderita <i>Injured</i>	Jumlah <i>Total</i>	
(1)	(2)	(3)	(4)	(5)
1. Talang Ubi	-	-	-	22
2. Tanah Abang	-	-	-	2
3. Penukal Utara	-	-	-	2
4. Penukal	-	-	-	1
5. Abab	-	-	-	-
Jumlah/Total	-	-	-	27

Sumber : Dinas Sosial Kabupaten Penukal Abab Lematang Ilir
 Source : *Social Service of Penukal Abab Lematang Ilir Regency*

BAB IV

PERTANIAN

(Agriculture)



Luas
Lahan
Sawah
8.709 ha

Luas Panen
Jagung

3.690 ha

Ketela

586 ha



5. PERTANIAN

Sektor pertanian tetap diprioritaskan yang utama dalam pembangunan nasional dan daerah. Hal ini karena sektor pertanian merupakan sektor yang mempunyai peranan strategis bagi perekonomian serta mendukung sektor lainnya seperti sektor industri. Selain itu penyerapan tenaga kerja cukup besar pada sektor ini dengan persentase terbesar tetap pada sub sektor tanaman bahan makanan. Di Kabupaten Penukal Abab Lematang Ilir, disamping dibutuhkan sebagai penyedia pangan, penduduk wilayah ini juga tergantung pada sektor ini. Hal ini terlihat dari luas wilayah Kabupaten Penukal Abab Lematang Ilir 78,07 persennya (143.657 Ha) merupakan lahan pertanian.

Bila dirinci menurut penggunaannya, penggunaan lahan di Kabupaten Penukal Abab Lematang Ilir dibedakan menjadi lahan sawah dan lahan bukan sawah. Lahan bukan sawah sendiri dibedakan atas lahan untuk bangunan, ladang, hutan, kolam, perkebunan dan lahan lainnya.

5 AGRICULTURE

The agricultural sector is a sector that has a strategic role in the economics of Penukal Abab Lematang Ilir regency as well as a source of job to the people, besides as a provider of food. It can be seen from the area of Penukal Abab Lematang Ilir district 78.07 per cent (143,657 ha) is agricultural land.

When broken down, land use in the district of Penukal Abab Lematang Ilir divided into paddy field and Non Paddy Field. Non Paddy Field is distinguished by buildings, fields, woods, ponds, plantations and otherland.

5.1 Tanaman Pangan

Sub-sektor tanaman pangan adalah salah satu sub-sektor pada sektor pertanian. Sub-sektor ini mencakup diantaranya adalah tanaman padi, jagung, kedelai, ubi kayu, kacang tanah dan sayur-sayuran. Pembangunan pertanian tanaman pangan merupakan bagian dari pembangunan ekonomi yang diarahkan untuk meningkatkan pendapatan dan kesejahteraan petani khususnya maupun masyarakat pada umumnya. Hal ini sejalan dengan upaya pemerintah dalam meningkatkan produktivitas tanaman padi, jagung dan kedelai (Upsus Pajale). Lahan pertanian di wilayah Kabupaten Penukal Abab Lematang Ilir menghasilkan beberapa komoditas pertanian tanaman pangan seperti: padi sawah, padi ladang, palawija, hortikultura, dan lain sebagainya.

5.1 Food Crops

Development of food crops is part of economic development which is directed to increase the income and welfare of farmers in particular and society in general. This was carried out through increased food production both quantity and quality. Agricultural land in Penukal Abab Lematang Ilir produces some agricultural commodity crops such as paddy, non irrigated paddy, crops, horticulture, and so forth.

5.2 Peternakan

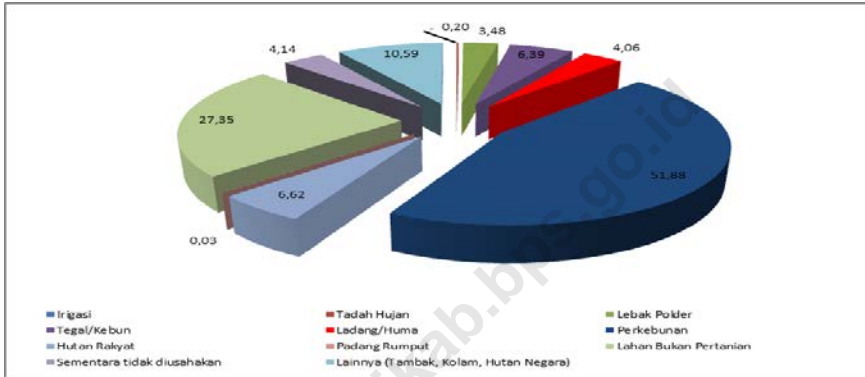
Populasi ternak dibagi menjadi dua kelompok, yaitu ternak besar dan ternak kecil. Populasi ternak besar terdiri dari sapi (termasuk sapi perah), dan kerbau. Populasi ternak kecil terdiri dari kambing, Populasi ternak yang dicakup dalam publikasi ini adalah sapi potong, kerbau, kambing, domba dan unggas. Usaha peternakan di Penukal Abab Lematang Ilir belum merupakan jenis usaha yang berkembang, tetapi menunjukkan prospek yang cukup baik di masa mendatang. Usaha ternak bagi masyarakat dewasa ini terbatas pada usaha sambilan, sekedar untuk mencukupi kebutuhan keluarga dan untuk angkutan pertanian. Usaha komersial belum timbul, walaupun ada beberapa keluarga yang telah bergerak di bidang tersebut. Dengan curah hujan yang hampir merata setiap tahun, mengakibatkan persediaan air cukup dan rumput bisa tumbuh dengan baik. Hal ini merupakan salah satu keuntungan yang dimiliki daerah ini .

5.2 Animal Husbandry

Livestock population covered in this publication are beef cattle, buffalo, horses, goats, sheep and poultry. Poultry farms in the district of Penukal Abab Lematang Ilir are not growing business type, but it shows good prospects in the future. Livestock business for today's society is limited to side-business, just to provide for the family and for agricultural transport. Commercial venture not arise, although there are some families who have been engaged in the field. The evenly distributed rainfall almost every year provides sufficient water supplies and the possibility of grass growing well. This is one advantage that this region has.

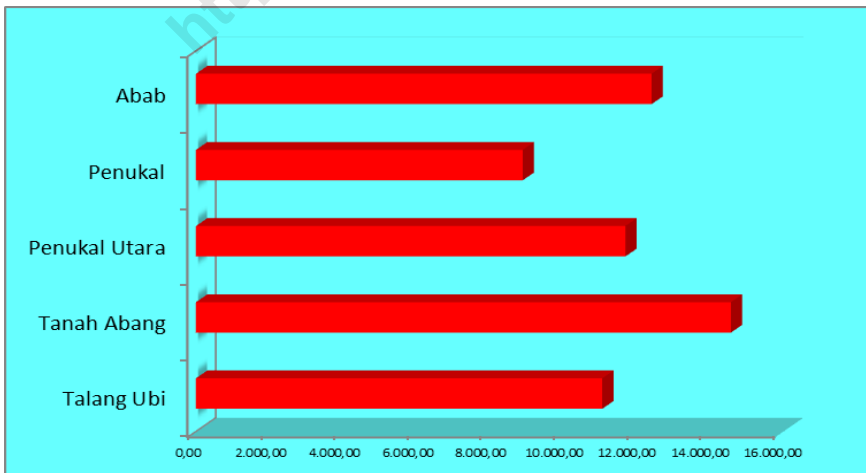
Gambar 5.1 Luas Lahan Dirinci Menurut Penggunaannya di Kabupaten Penukal Abab Lematang Ilir Tahun 2017

Figure 5.1 Field Area by Utilization In Penukal Abab Lematang Ilir Regency 2017



Gambar 5.2 Produksi Padi Dirinci Menurut Kecamatan di Kabupaten Penukal Abab Lematang Ilir Tahun 2017 (Ton)

Figure 5.2 Production of Rice by District in Penukal Abab Lematang Ilir Regency 2017 (Ton)



Tabel
Table : 5.1.1

Luas Lahan Sawah dan Bukan Sawah Dirinci Menurut Kecamatan di Kabupaten Penukal Abab Lematang Ilir Tahun 2017 (Ha)
Paddy Field and Non Paddy Field Area by District in Penukal Abab Lematang Ilir Regency 2017 (Ha)

Kecamatan/ District	Lahan Sawah/ Paddy Field Area	Bukan Sawah/ Non Paddy Field Area		Jumlah/ Total
		Lahan Kering/ Dry Field	Lainnya/ Others	
(1)	(2)	(3)	(4)	(5)
1. Talang Ubi	334	51 156	13 350	64 840
2. Tanah Abang	3 100	10 937	1 625	15 660
3. Penukal Utara	550	31 952	9 098	41 600
4. Penukal	650	22 160	4 390	27 200
5. Abab	4 075	20 543	10 082	34 700
Jumlah/Total	8 709	136 748	38 545	184 000
2016	8 459	134 881	40 660	184 000

Sumber : Dinas Pertanian Kabupaten Penukal Abab Lematang Ilir
Source : Agriculture Service of Penukal Abab Lematang Ilir Regency

Tabel : 5.1.2
Table : 5.1.2
Paddy Field Area by Utilization
in Penukal Abab Lematang Ilir Regency 2017(Ha)

Kecamatan/ District	Irigasi/ Irrigation	Tadah Hujan/ Cistern	Lebak Polder/ Lowland	Jumlah/ Total
(1)	(2)	(3)	(4)	(5)
1. Talang Ubi	-	334	-	334
2. Tanah Abang	-	-	3 100	3 100
3. Penukal Utara	-	-	550	550
4. Penukal	-	-	650	650
5. Abab	-	-	4 075	4 075
Jumlah/Total	-	334	8 375	8 709
2016	-	334	6 610	6 944

Sumber : Dinas Pertanian Kabupaten Penukal Abab Lematang Ilir
 Source : Agriculture Service of Penukal Abab Lematang Ilir Regency

Tabel
Table : 5.1.3

**Luas Lahan Bukan Sawah Dirinci Menurut Penggunaannya
di Kabupaten Penukal Abab Lematang Ilir Tahun 2017 (Ha)**

***Non Paddy Field Area by Utilization in Penukal Abab Lematang Ilir
Regency 2017 (Ha)***

	Kecamatan/ District	Tegal/Kebun	Ladang/Huma	Perkebunan
	(1)	(2)	(3)	(4)
1.	Talang Ubi	4 811	600	21 794
2.	Tanah Abang	3 950	713	3 206
3.	Penukal Utara	1 288	2 770	21 857
4.	Penukal	126	1 869	19 970
5.	Abab	714	319	16 791
	Jumlah/Total	10 889	6 271	83 618
	2016	10 667	6 126	83 694

Sumber : Dinas Pertanian Kabupaten Penukal Abab Lematang Ilir
Source : *Agriculture Service of Penukal Abab Lematang Ilir Regency*

Lanjutan Tabel /Continued Table :5.1.3

Kecamatan/ <i>District</i>	Ditanami Pohon/Hutan Rakyat	Padang Penggembalaan/ Padang Rumput	Sementara tidak diusahakan
(1)	(5)	(6)	(7)
1. Talang Ubi	6 085	36	890
2. Tanah Abang	1 450	-	1 607
3. Penukal Utara	2 025	43	1 700
4. Penukal	9	12	116
5. Abab	1 267	4	746
Jumlah/Total	10 836	95	5 057
2016	10 797	82	5 799

Sumber : Dinas Pertanian Kabupaten Penukal Abab Lematang Ilir
 Source : Agriculture Service of Penukal Abab Lematang Ilir Regency

Lanjutan Tabel /Continued Table :5.1.3

Kecamatan/ <i>District</i>	Lainnya (Tambak, Kolam, Empang, Hutan Negara,dll)	Lahan Bukan Pertanian	Jumlah
(1)	(8)	(9)	(10)
1. Talang Ubi	20	13 350	13 370
2. Tanah Abang	11	1 623	1 634
3. Penukal Utara	21	9 098	9 105
4. Penukal	56	4 390	4 446
5. Abab	11	10 082	10 093
Jumlah/Total	105	38 543	38 648
2016	95	40 660	40 775

Sumber : Dinas Pertanian Kabupaten Penukal Abab Lematang Ilir
 Source : Agriculture Service of Penukal Abab Lematang Ilir Regency

Tabel : 5.1.4
Table : 5.1.4
Luas Lahan Sawah Lebak dan Polder Menurut Frekuensi Penanaman Padi di Kabupaten Penukal Abab Lematang Ilir Tahun 2017 (Ha)
Lowland Paddy Area by Frequency of Rice Plantation in Penukal Abab Lematang Ilir Regency 2017 (Ha)

Kecamatan/ District	Lahan Sawah Rawa Lebak		
	Frekuensi Penanaman Padi (1 Thn)		
	Ditanami Padi		
	Satu Kali (Ha)	Dua Kali (Ha)	Tiga Kali (Ha)
(1)	(2)	(3)	(4)
1. Talang Ubi	-	-	-
2. Tanah Abang	3 100	43	-
3. Penukal Utara	300	-	-
4. Penukal	155	-	-
5. Abab	3 925	150	-
Jumlah/Total	7 437	193	-
2016	6 610	-	-

Sumber : Dinas Pertanian Kabupaten Penukal Abab Lematang Ilir
 Source : Agriculture Service of Penukal Abab Lematang Ilir Regency

Lanjutan Tabel /Continued Table :5.1.4

Kecamatan/ District	Lahan Sawah Rawa Lebak		Jumlah
	Frekuensi Penanaman Padi (1 Thn)		
	Tidak Ditanami Padi		
	Ditanami Tanaman Lainnya (Ha)	Tidak Ditanami Apapun (Ha)	
(1)	(5)	(6)	(7)
1. Talang Ubi	-	-	-
2. Tanah Abang	-	-	-
3. Penukal Utara	40	210	250
4. Penukal	8	487	495
5. Abab	-	-	-
Jumlah/Total	48	697	745
2016	81	1 434	1 515

Sumber : Dinas Pertanian Kabupaten Penukal Abab Lematang Ilir
 Source : Agriculture Service of Penukal Abab Lematang Ilir Regency

Lanjutan Tabel /Continued Table :5.1.4

Kecamatan/ District	Lahan Sawah Tadah Hujan		
	Frekuensi Penanaman Padi (1 Thn)		
	Ditanami Padi		
	Satu Kali (Ha)	Dua Kali (Ha)	Tiga Kali (Ha)
(1)	(8)	(9)	(10)
1. Talang Ubi	59	275	-
2. Tana- Abang	-	-	-
3. Penukal Utara	-	-	-
4. Penukal	-	-	-
5. Abab	-	-	-
Jumlah/Total	59	275	-
2016	84	250	-

Sumber : Dinas Pertanian Kabupaten Penukal Abab Lematang Ilir
 Source : Agriculture Service of Penukal Abab Lematang Ilir Regency

Lanjutan Tabel/*Continued Table* : 5.1.4

Kecamatan/ <i>District</i>	Lahan Sawah Tadah Hujan		Jumlah
	Frekuensi Penanaman Padi (1 Thn)		
	Tidak Ditanami Padi		
	Ditanami Tanaman Lainnya (Ha)	Tidak Ditanami Apapun (Ha)	
(1)	(11)	(12)	(13)
1. Talang Ubi	-	-	-
2. Tanah Abang	-	-	-
3. Penukal Utara	-	-	-
4. Penukal	-	-	-
5. Abab	-	-	-
Jumlah/Total	-	-	-
2016	-	-	-

Sumber : Dinas Pertanian Kabupaten Penukal Abab Lematang Ilir
 Source : Agriculture Service of Penukal Abab Lematang Ilir Regency

Tabel
Table : 5.1.5 **Luas Panen, Produksi dan Rata-Rata Produksi Padi Sawah, Ladang dan Lebak di Kabupaten Penukal Abab Lematang Ilir Tahun 2017**
Harvested Area, Production and Rice Production in Average of Lowland Rice, Paddy Field and Swamp in Penukal Abab Lematang Ilir Regency 2017

Kecamatan/ District	Padi Sawah/Paddy Field		
	Rendengan/Rainy Season		
	Luas Panen/ Harvested Area (Ha)	Produksi/ Production (Ton)	Produktivitas/ Productivity (Kw/Ha)
(1)	(2)	(3)	(4)
1. Talang Ubi	335	1 222,41	36,49
2. Tanah Abang	-	-	-
3. Penukal Utara	-	-	-
4. Penukal	-	-	-
5. Abab	-	-	-
Jumlah/Total	335	1 222,41	36,49
2016	459	781,52	22,89

Sumber : Dinas Pertanian Kabupaten Penukal Abab Lematang Ilir
 Source : Agriculture Service of Penukal Abab Lematang Ilir Regency

Lanjutan Tabel /Continued Table : 5.1.5

Kecamatan/ District	Padi Sawah/Paddy Field		
	Gadu		
	Luas Panen/ Harvested Area (Ha)	Produksi/ Production (Ton)	Produktivitas/ Productivity (Kw/Ha)
(1)	(5)	(6)	(7)
1. Talang Ubi	475	1 681,5	35,40
2. Tanah Abang	-	-	-
3. Penukal Utara	-	-	-
4. Penukal	-	-	-
5. Abab	-	-	-
Jumlah/Total	475	1 681,5	35,40
2016	383	904,49	23,97

Sumber : Dinas Pertanian Kabupaten Penukal Abab Lematang Ilir
 Source : Agriculture Service of Penukal Abab Lematang Ilir Regency

Lanjutan Table /Continued Table :5.1.5

Kecamatan/ District	Padi Ladang/Non Irrigated Paddy Field		
	Luas Panen/ Harvested Area (Ha)	Produksi/ Production (Ton)	Produktivitas/ Productivity (Kw/Ha)
(1)	(8)	(9)	(10)
1. Talang Ubi	981	2 222,94	22,66
2. Tanah Abang	966	2 188,95	22,66
3. Penukal Utara	3 100	7 024,6	22,66
4. Penukal	1 723	3 904,31	22,66
5. Abab	555	1 257,63	22,66
Jumlah/Total	7325	16 598,43	22,66
2016	5 426	12 854,26	23,47

Sumber : Dinas Pertanian Kabupaten Penukal Abab Lematang Ilir
 Source : Agriculture Service of Penukal Abab Lematang Ilir Regency

Lanjutan Table /Continued Table :5.1.5

Kecamatan/ District	Padi Lebak/Lowland Paddy		
	Luas Panen/ Harvested Area (Ha)	Produksi/ Production (Ton)	Produktivitas/ Productivity (Kw/Ha)
(1)	(11)	(12)	(13)
1. Talang Ubi	-	-	-
2. Tanah Abang	3 100	11 643,6	37,56
3. Penukal Utara	300	1 116	37,20
4. Penukal	155	544,05	33,10
5. Abab	3 441	12 146,73	35,30
Jumlah/Total	6 996	26 276,97	37,56
2016	6 166	14 735,10	23,97

Sumber : Dinas Pertanian Kabupaten Penukal Abab Lematang Ilir
 Source : Agriculture Service of Penukal Abab Lematang Ilir Regency

Lanjutan Table /Continued Table :5.1.5

Kecamatan/ District	Jumlah/Total		
	Luas Panen/ Harvested Area (Ha)	Produksi/ Production (Ton)	Produktivitas/ Productivity (Kw/Ha)
(1)	(2)	(3)	(4)
1. Talang Ubi	1 756	5 165	22,66
2. Tanah Abang	4 066	14 200	35,90
3. Penukal Utara	3 966	14 050	23,94
4. Penukal	1 878	4 350	23,73
5. Abab	3 400	7 820	33,58
Jumlah/Total	15 066	45 585	30,38
2016	13 964	29 293,87	20,97

Sumber : Dinas Pertanian Kabupaten Penukal Abab Lematang Ilir
 Source : Agriculture Service of Penukal Abab Lematang Ilir Regency

Tabel
Table : 5.1.6

**Persediaan dan Kebutuhan Beras di Kabupaten Penukal
Abab Lematang Ilir Tahun 2017**
*Supply and Need of Rice in Penukal Abab Lematang Ilir Regency
2017*

	Kecamatan/ District	Penduduk/ Population	Produksi Padi/ Rice Production (Ton GKP)
	(1)	(2)	(3)
1.	Talang Ubi	74 477	5363,28
2.	Tanah Abang	27 978	11 922,19
3.	Penukal Utara	19 102	9 235,30
4.	Penukal	26 222	4 873,98
5.	Abab	22 718	13 073,92
	Jumlah/Total	170 497	44 468,67
	2016	186 482	29 293,87

Sumber : Dinas Pertanian Kabupaten Penukal Abab Lematang Ilir
Source : *Agriculture Service of Penukal Abab Lematang Ilir Regency*

Lanjutan Tabel /Continued Table :5.1.6

Kecamatan/ District	Beras Tersedia/ Rice Provided (Ton)	Kebutuhan Beras/ Rice Need (Ton)	Surplus/ Minus Beras (+ / -)
(1)	(4)	(5)	(6)
1. Talang Ubi	3 631,07	9 235,15	-5 604,38
2. Tanah Abang	8 071,62	3 469,27	+4 602,35
3. Penukal Utara	6 252,53	2 368,65	+3 883,88
4. Penukal	3 299,81	3 521,53	-221,77
5. Abab	2 731,37	2 817,03	-85,66
Jumlah/Total	26 337,60	21 141,63	+5 195,97
2016	19 041,08	23 123,63	-4 082,55

Sumber : Dinas Pertanian Kabupaten Penukal Abab Lematang Ilir
 Source : Agriculture Service of Penukal Abab Lematang Ilir Regency

Tabel
Table : 5.1.7

**Jumlah Mesin Penggilingan Padi di Kabupaten Penukal Abab
Lematang Ilir Tahun 2016-2017**

**Number of Rice Mill Machine in Penukal Abab Lematang Ilir
Regency 2016-2017**

Kecamatan/ District	2016			2017		
	RMU	PPE	Jumlah	RMU	PPE	Jumlah
(1)	(2)	(3)	(4)	(5)	(6)	(7)
1. Talang Ubi	19	-	19	21	-	21
2. Tanah Abang	25	-	25	16	-	16
3. Penukal Utara	13	-	13	19	-	19
4. Penukal	12	-	12	13	-	13
5. Abab	2	-	2	2	-	2
Jumlah/Total	71	-	71	71	-	71

Sumber : Dinas Pertanian Kabupaten Penukal Abab Lematang Ilir
Source : Agriculture Service of Penukal Abab Lematang Ilir Regency

Tabel : 5.1.8
Table : 5.1.8
Data Hamparan Irigasi Menurut Kecamatan di Kabupaten Penukal Abab Lematang Ilir Tahun 2017
Overlay Irrigation Data by District in Penukal Abab Lematang Ilir Regency 2017

Kecamatan <i>District</i>	Desa <i>Village</i>	Luas lahan (Ha) <i>Field Area</i>
(1)	(2)	(3)
1. Talang Ubi	Talang Ubi Utara	-
	Benakat Minyak	-
	Talang Akar	-
	Sumberja	-
	Semangus	-
	Benuang	-
	Sungai Ibul	-
	Karta Dewa	-
	Jumlah	-
2. Tanah Abang	Modong	-
	Pandan	-
	Sedupi	-
	Curup	-
	Tanah Abang Utara	-
	Tanah Abang Selatan	-
	Raja	-
	Harapan Jaya	-
	Suka Raja	-
	Bumi Ayu	-
	Pengabuhan	-
Jumlah	-	

Lanjutan Tabel /Continued Table : 5.1.8

Kecamatan <i>District</i>	Desa <i>Village</i>	Luas lahan (Ha) <i>Field Area</i>
(1)	(2)	(3)
3. Abab	Karang Agung	120
	Tanjung Kurung	220
	Perambatan	150
	Pengabuhan	8 750
	Pengabuhan Timur	550
	Jumlah	9 790
4. Penukal	Mangkunegara Timur	400
	Gunung Menang	5 450
	Raja Jaya	3000
	Jumlah	8 850
5. Penukal Utara	Tempirai Selatan	900
	Jumlah	900
Jumlah / Total		27 400

Sumber : Dinas Pertanian Kabupaten Penukal Abab Lematang Ilir
 Source : Agriculture Service of Penukal Abab Lematang Ilir Regency

Tabel : 5.2.1
Table : 5.2.1
Luas Panen, Produksi, dan Rata-Rata Produksi Palawija di Kabupaten Penukal Abab Lematang Ilir Tahun 2017
Harvested Area, Production and Crops Production in Average in Penukal Abab Lematang Ilir Regency 2017

Kecamatan/ District	Jagung/ Maize		
	Luas Panen/ Harvested Area (Ha)	Produksi/ Production (Ton)	Produktivitas/ Productivity (Kw/Ha)
(1)	(2)	(3)	(4)
1. Talang Ubi	896	3 042,81	33,96
2. Tanah Abang	296	1 005,21	33,96
3. Penukal Utara	509	1 728,56	33,96
4. Penukal	1 649	5 600	33,96
5. Abab	340	1 154,64	33,96
Jumlah/Total	3 690	12 531,22	33,96
2016	445	2 557,00	56,20

Sumber : Dinas Pertanian Kabupaten Penukal Abab Lematang Ilir
 Source : Agriculture Service of Penukal Abab Lematang Ilir Regency

Lanjutan Tabel /Continued Table :5.2.1

Kecamatan/ District	Ketela Pohon/ Cassava		
	Luas Panen/ Harvested Area (Ha)	Produksi/ Production (Ton)	Produktivitas/ Productivity (Kw/Ha)
(1)	(5)	(6)	(7)
1. Talang Ubi	315	11 311,33	359,09
2. Tanah Abang	201	7 217,7	359,09
3. Penukal Utara	37	1 328,63	359,09
4. Penukal	30	1 077,27	359,09
5. Abab	3	107,72	359,09
Jumlah/Total	586	21 042.65	359,09
2016	148	2 732,00	184,60

Sumber : Dinas Pertanian Kabupaten Penukal Abab Lematang Ilir
 Source : Agriculture Service of Penukal Abab Lematang Ilir Regency

Lanjutan Tabel /Continued Table :5.2.1

Kecamatan/ District	Ketela Rambat/ Sweet Potatoes		
	Luas Panen/ Harvested Area (Ha)	Produksi/ Production (Ton)	Produktivitas/ Productivity (Kw/Ha)
(1)	(8)	(9)	(10)
1. Talang Ubi	-	-	-
2. Tanah Abang	-	-	-
3. Penukal Utara	-	-	-
4. Penukal	-	-	-
5. Abab	-	-	-
Jumlah/Total	-	-	-
2016	40	234,00	56,70

Sumber : Dinas Pertanian Kabupaten Penukal Abab Lematang Ilir
 Source : Agriculture Service of Penukal Abab Lematang Ilir Regency

Lanjutan Tabel /Continued Table :5.2.1

Kecamatan/ District	Kacang Tanah/ Peanuts		
	Luas Panen/ Harvested Area (Ha)	Produksi/ Production (Ton)	Produktivitas/ Productivity (Kw/Ha)
(1)	(11)	(12)	(13)
1. Talang Ubi	50	69,3	13,87
2. Tanah Abang	12	16,64	13,87
3. Penukal Utara	-	-	-
4. Penukal	-	-	-
5. Abab	-	-	-
Jumlah/Total	62	85,99	13,87
2016	67	99,00	14,80

Sumber : Dinas Pertanian Kabupaten Penukal Abab Lematang Ilir
 Source : Agriculture Service of Penukal Abab Lematang Ilir Regency

Lanjutan Tabel /Continued Table :5.2.1

Kecamatan/ District	Kacang Hijau/ Green Beans		
	Luas Panen/ Harvested Area (Ha)	Produksi/ Production (Ton)	Produktivitas/ Productivity (Kw/Ha)
(1)	(13)	(14)	(15)
1. Talang Ubi	-	-	-
2. Tanah Abang	179	247,02	13,8
3. Penukal Utara	-	-	-
4. Penukal	-	-	-
5. Abab	-	-	-
Jumlah/Total	179	247,02	13,8
2016	125	177,50	14,20

Sumber : Dinas Pertanian Kabupaten Penukal Abab Lematang Ilir
 Source : Agriculture Service of Penukal Abab Lematang Ilir Regency

Lanjutan Tabel /Continued Table :5.2.1

Kecamatan/ District	Kedelai/Soybeans		
	Luas Panen/ Harvested Area (Ha)	Produksi/ Production (Ton)	Produktivitas/ Productivity (Kw/Ha)
(1)	(16)	(17)	(18)
1. Talang Ubi	-	-	-
2. Tanah Abang	-	-	-
3. Penukal Utara	-	-	-
4. Penukal	-	-	-
5. Abab	-	-	-
Jumlah/Total	-	-	-
2016	200	208	10,48

Sumber : Dinas Pertanian Kabupaten Penukal Abab Lematang Ilir
 Source : Agriculture Service of Penukal Abab Lematang Ilir Regency

Tabel
Table : 5.2.2

Luas Panen dan Produksi Tanaman Buah-Buahan Dirinci menurut Jenisnya di Kabupaten Penukal Abab Lematang Ilir Tahun 2017
Harvested Area and Production of Fruits by Kinds in Penukal Abab Lematang Ilir Regency 2017

Jenis Buah-buahan/ Kinds of Fruits		Luas Panen/ Harvested Area (Ha)	Produksi/ Production (Ton)
(1)		(2)	(3)
1.	Alpukat / <i>Avocado</i>	1,05	6,92
2.	Jeruk / <i>Orange</i>	45	166,5
3.	Duku / <i>Duku</i>	22	85,8
4.	Durian / <i>Durians</i>	33,4	377,41
5.	Mangga / <i>Manggo</i>	12,9	59,34
6.	Nanas / <i>Pineapple</i>	313,64	10 199,7
7.	Manggis / <i>Mangoosten</i>	0,18	0,70
8.	Pisang / <i>Banana</i>	780,91	7 887,19
9.	Rambutan / <i>Rambutans</i>	16,22	58,02
10.	Sawo/ <i>Sapodilla</i>	19,34	63,84
11.	Nangka/ <i>Jackfruit</i>	18,28	120,64
12.	Jambu Biji / <i>Guava</i>	16,2	74,18
13.	Pepaya / <i>Papaya</i>	36,68	110,15
14.	Lainnya / <i>Others</i>	0	0
Jumlah/Total		1 315,8	19 210,39
2016		852,91	17 423,16

Sumber : Dinas Pertanian Kabupaten Muara Enim

Source : Agriculture Service of Muara Enim Regency

Tabel : 5.2.3
Table : **Luas Panen Tanaman Buah-buahan Dirinci Menurut Jenis dan Kecamatan di Kabupaten Penukal Abab Lematang Ilir Tahun 2017 (Ha)**
Harvested Area and Production of Fruits by Kinds and District In Penukal Abab Lematang Ilir Regency 2017 (Ha)

Kecamatan/ District	Alpoket/ Advocad	Jeruk/ Orange	Duku/ Duku	Durian/ Durian
(1)	(2)	(3)	(4)	(5)
1. Talang Ubi	0,5	15	2	9,25
2. Tanah Abang	0,25	30	20	5
3. Penukal Utara	0,28	-	-	18,98
4. Penukal	0,02	-	-	0,17
5. Abab	-	-	-	-
Jumlah/Total	1,05	45	22	33,4
2016	1,60	66,20	7,60	13,90

Sumber : Dinas Pertanian Kabupaten Muara Enim
 Source : Agriculture Service of Muara Enim Regency

Lanjutan Tabel /Continued Table : 5.2.3

Kecamatan/ District	Mangga/ Mango	Nanas/ Pineapple	Manggis/ Mangosteen	Pisang/ Banana
(1)	(6)	(7)	(8)	(9)
1. Talang Ubi	7,5	249,64	-	302,3
2. Tanah Abang	2	-	-	265,41
3. Penukal Utara	39,4	-	0,18	183
4. Penukal	-	12	-	30,2
5. Abab	-	52	-	-
Jumlah/Total	12,9	313,64	0,18	780,91
2016	7,15	435,00	2,76	264,00

Sumber : Dinas Pertanian Kabupaten Muara Enim
 Source : Agriculture Service of Muara Enim Regency

Lanjutan Tabel/*Continued Table* : 5.2.3

Kecamatan/ <i>District</i>	Rambutan/ <i>Rambutans</i>	Sawo/ <i>Sapodilla</i>	Nangka/ <i>Jackfruit</i>	Jambu Biji/ <i>Guava</i>
(1)	(10)	(11)	(12)	(13)
1. Talang Ubi	3	6	1,5	9,15
2. Tanah Abang	9,77	13,09	10	5,9
3. Penukal Utara	1,65	0,01	1,78	0,65
4. Penukal	1,80	0,24	5	0,50
5. Abab	0	-	-	-
Jumlah/Total	16,22	19,34	18,28	16,2
2016	25,90	7,10	18,25	2,80

Sumber : Dinas Pertanian Kabupaten Muara Enim
 Source : Agriculture Service of Muara Enim Regency

Lanjutan Tabel/*Continued Table* :5.2.3

Kecamatan/ <i>District</i>	Pepaya/ <i>Papaya</i>	Lainnya/ <i>Others</i>
(1)	(14)	(15)
1. Talang Ubi	15,36	-
2. Tanah Abang	15,62	-
3. Penukal Utara	2	-
4. Penukal	0,70	-
5. Abab	-	-
Jumlah/Total	33,68	-
2016	1,90	-

Sumber : Dinas Pertanian Kabupaten Muara Enim
 Source : Agriculture Service of Muara Enim Regency

Produksi Tanaman Buah-buahan Dirinci Menurut Jenis dan Kecamatan di Kabupaten Penukal Abab Lematang Ilir Tahun 2017 (Ton)

Tabel : 5.2.4
Table

Production of Fruit by Kinds and District in Penukal Abab Lematang Ilir Regency 2017 (Ton)

Kecamatan/ District	Alpukat/ Advocad	Jeruk/ Orange	Duku/ Duku	Durian/ Durian
(1)	(2)	(3)	(4)	(5)
1. Talang Ubi	3,3	55,5	7,8	104,52
2. Tanah Abang	1,65	111	78	56,5
3. Penukal Utara	1,84	-	-	214,47
4. Penukal	0,13	-	-	1,92
5. Abab	-	-	-	-
Jumlah/Total	6,92	166,5	85,8	377,41
2016	10,4	235,58	29,26	149,57

Sumber : Dinas Pertanian Kabupaten Muara Enim
Source : Agriculture Service of Muara Enim Regency

Lanjutan Tabel /Continued Table :5.2.4

Kecamatan/ District	Mangga/ Mango	Nanas/ Pineapple	Manggis/ Mangosteen	Pisang/ Banana
(1)	(6)	(7)	(8)	(9)
1. Talang Ubi	35,25	8 113,3	-	3 053,23
2. Tanah Abang	9,4	-	-	2 680,64
3. Penukal Utara	185,18	391,2	0,70	1 848,3
4. Penukal	-	1 695,2	-	305
5. Abab	-	-	-	-
Jumlah/Total	229,83	10 199,7	0,70	7 887,19
2016	40,56	14 138	11,65	2 513,65

Sumber : Dinas Pertanian Kabupaten Muara Enim
 Source : Agriculture Service of Muara Enim Regency

Lanjutan Tabel/*Continued Table* :5.2.4

Kecamatan/ <i>District</i>	Rambutan	Sawo/ <i>Sapodilla</i>	Nangka/ <i>Jackfruit</i>	Jambu Biji/ <i>Guava</i>
(1)	(10)	(11)	(12)	(13)
1. Talang Ubi	10,5	18	9,9	8,50
2. Tanah Abang	34,19	39,27	66	54,87
3. Penukal Utara	5,77	0,03	11,74	6,11
4. Penukal	6,3	0,72	33	4,7
5. Abab	-	-	-	-
Jumlah/Total	56,76	58,02	120,64	74,18
2016	89,34	23,16	119,82	26,00

Sumber : Dinas Pertanian Kabupaten Muara Enim
 Source : *Agriculture Service of Muara Enim Regency*

Lanjutan Tabel/*Continued Table* :5.2.4

	Kecamatan/ <i>District</i>	Pepaya/ <i>Papaya</i>	Lainnya/ <i>Others</i>
	(1)	(14)	(15)
1.	Talang Ubi	29,18	-
2.	Tanah Abang	29,67	-
3.	Penukal Utara	38	-
4.	Penukal	13,3	-
5.	Abab	-	-
	Jumlah/Total	110,15	-
	2016	36,17	-

Sumber : Dinas Pertanian Kabupaten Muara Enim
 Source : *Agriculture Service of Muara Enim Regency*

Tabel
Table : 5.2.5 **Luas Panen dan Produksi Sayur-Sayuran Dirinci Menurut Jenisnya di Kabupaten Penukal Abab Lematang Ilir Tahun 2017**
Harvested Area and Production of Vegetables by Kinds in Penukal Abab Lematang Ilir Regency 2017

Jenis Sayur-Sayuran/ <i>Kinds of Vegetables</i>		Luas Panen/ <i>Harvested Area (Ha)</i>	Produksi/ <i>Production (Ton)</i>
(1)		(2)	(3)
1.	Kubis/ <i>Cabbage</i>	-	-
2.	Kentang/ <i>Potato</i>	-	-
3.	Tomat/ <i>Tomato</i>	7	26,6
4.	Bawang Daun/ <i>Scallion</i>	-	-
5.	Kacang Merah/ <i>Red Beans</i>	-	-
6.	Labu Siam/ <i>Squash</i>	-	-
7.	Buncis/ <i>Kindsey Bean</i>	-	-
8.	Kangkung/ <i>Kangkung</i>	46	161
9.	Bayam/ <i>Spinach</i>	47	169,2
10.	Kacang Panjang/ <i>Legume</i>	57	256,5
11.	Terung/ <i>Eggplant</i>	52	254,8
12.	Cabai/ <i>Chili</i>	26	96,2
13.	Ketimun/ <i>Cucumber</i>	30	126
Jumlah		265	1 126,00
2016		285	1 030,02

Sumber : Dinas Pertanian Kabupaten Muara Enim
Source : Agriculture Service of Muara Enim Regency

Tabel
Table : 5.2.6

**Luas Panen Tanaman Sayur-sayuran Dirinci Menurut Jenisnya
di Kabupaten Penukal Abab Lematang Ilir Tahun 2017 (Ha)**
**Harvested Area of Vegetables by Kinds and District
in Penukal Abab Lematang Ilir Regency 2017 (Ha)**

Kecamatan/ District	Kubis/ Cabbage	Kentang/ Potato	Tomat/ Tomato	Bawang Daun/ Scallion	Kacang Merah/ Red Bean
(1)	(2)	(3)	(4)	(5)	(6)
1. Talang Ubi	-	-	-	-	-
2. Tanah Abang	-	-	7	-	-
3. Penukal Utara	-	-	-	-	-
4. Penukal	-	-	-	-	-
5. Abab	-	-	-	-	-
Jumlah/Total	-	-	7	-	-
2016	-	-	21	-	-

Sumber : Dinas Pertanian Kabupaten Muara Enim
Source : Agriculture Service of Muara Enim Regency

Lanjutan Tabel/*Continued Table* : 5.2.6

Kecamatan/ <i>District</i>	Labu Siam/ <i>Squash</i>	Buncis/ <i>Kindsey Bean</i>	Kangkung/ <i>Kangkung</i>	Bayam/ <i>Spinach</i>
(1)	(7)	(8)	(9)	(10)
1. Talang Ubi	-	-	12	12
2. Tanah Abang	-	-	10	8
3. Penukal Utara	-	-	23	24
4. Penukal	-	-	-	2
5. Abab	-	-	1	1
Jumlah/Total	-	-	46	47
2016	-	-	26	25

Sumber : Dinas Pertanian Kabupaten Muara Enim
 Source : *Agriculture Service of Muara Enim Regency*

Lanjutan Tabel/*Continued Table* :5.2.6

Kecamatan/ <i>District</i>	Kacang Panjang/ <i>Legume</i>	Terung/ <i>Eggplant</i>	Cabai/ <i>Chilli</i>	Ketimun/ <i>Cucumber</i>
(1)	(11)	(12)	(13)	(14)
1. Talang Ubi	14	8	5	10
2. Tanah Abang	15	5	13	6
3. Penukal Utara	18	26	7	14
4. Penukal	9	12	-	-
5. Abab	1	1	1	-
Jumlah/Total	57	52	26	30
2016	56	52	34	61

Sumber : Dinas Pertanian Kabupaten Muara Enim
 Source : Agriculture Service of Muara Enim Regency

Tabel : 5.2.7 **Produksi Tanaman Sayur-sayuran Dirinci Menurut Jenis dan Kecamatan di Kabupaten Penukal Abab Lematang Ilir Tahun 2017 (Ton)**
Table *Production of Vegetables by Kinds and District in Penukal Abab Lematang Ilir Regency 2017 (Ton)*

Kecamatan/ District	Kubis/ Cabbage	Kentang/ Potato	Tomat/ Tomato	Bawang Daun/ Scallion	Kacang Merah/ Red Bean
(1)	(2)	(3)	(4)	(5)	(6)
1. Talang Ubi	-	-	-	-	-
2. Tanah Abang	-	-	26,6	-	-
3. Penukal Utara	-	-	-	-	-
4. Penukal	-	-	-	-	-
5. Abab	-	-	-	-	-
Jumlah/Total	-	-	26,6	-	-
2016	-	-	79,17	-	-

Sumber : Dinas Pertanian Kabupaten Muara Enim
 Source : Agriculture Service of Muara Enim Regency

Lanjutan Tabel/*Continued Table* : 5.2.7

Kecamatan/ <i>District</i>	Labu Siam/ <i>Squash</i>	Buncis/ <i>Kindsey Bean</i>	Kangkung/ <i>Kangkung</i>	Bayam/ <i>Spinach</i>
(1)	(7)	(8)	(9)	(10)
1. Talang Ubi	-	-	42	43,2
2. Tanah Abang	-	-	35	28,8
3. Penukal Utara	-	-	80,5	86,4
4. Penukal	-	-	-	7,2
5. Abab	-	-	3,5	3,6
Jumlah/Total	-	-	161	169,2
2016	-	-	92,83	89,04

Sumber : Dinas Pertanian Kabupaten Muara Enim
 Source : *Agriculture Service of Muara Enim Regency*

Lanjutan Tabel/*Continued Table* :5.2.7

Kecamatan/ <i>District</i>	Kacang Panjang/ <i>Legume</i>	Terung/ <i>Eggplant</i>	Cabai/ <i>Chilli</i>	Ketimun/ <i>Cucumber</i>
(1)	(11)	(12)	(13)	(14)
1. Talang Ubi	63	39,2	18,5	42
2. Tanah Abang	67,5	24,5	48,1	25,2
3. Penukal Utara	81	127,4	25,9	58,8
4. Penukal	40,5	58,8	-	-
5. Abab	4,5	4,9	3,7	-
Jumlah/Total	256,5	254,8	96,2	126
2016	316,5	223,28	167,31	261,89

Sumber : Dinas Pertanian Kabupaten Muara Enim
 Source : Agriculture Service of Muara Enim Regency

Tabel
Table : 5.3.1

Produksi Tanaman Bibit Perkebunan di Kabupaten Penukal Abab Lematang Ilir Tahun 2017

Seed Production of Plantation Crops in Penukal Abab Lematang Ilir Regency 2017

Kecamatan/ District	Tanaman Pembibitan		
	Kelapa Sawit/ Palm Oil	Kopi (Biji)/ Coffee	Karet/ Rubber
(1)	(2)	(3)	(4)
1. Talang Ubi	11.880	-	16.682
2. Tanah Abang	2.412	-	8.222
3. Penukal Utara	10.800	-	29.289
4. Penukal	3.816	-	21.713
5. Abab	27.114	-	4.777
Jumlah/Total	56.052		80.683
2016	1 113	-	43 541

Sumber : Dinas Perkebunan Kabupaten Penukal Abab Lematang Ilir
Source : Plantation Service of Penukal Abab Lematang Ilir Regency

Tabel
Table : 5.3.2

Luas Tanaman Perkebunan di Kabupaten Penukal Abab Lematang Iilir Dirinci per Kecamatan Tahun 2017 (Ha)
Planted Area by District in Penukal Abab Lematang Iilir Regency 2017 (Ha)

Kecamatan/ District	Karet/Rubber		
	Perkebunan Rakyat	Perkebunan Negara	Perkebunan Swasta
(1)	(2)	(3)	(4)
1. Talang Ubi	15.182	-	-
2. Tanah Abang	8.525	-	-
3. Penukal Utara	24.397	-	-
4. Penukal	18.780	-	-
5. Abab	4.859	-	-
Jumlah/Total	71.743	-	-
2016	75 094	-	-

Sumber : Dinas Perkebunan Kabupaten Penukal Abab Lematang Iilir
Source : Plantation Service of Penukal Abab Lematang Iilir Regency

Lanjutan Tabel /Continued Table :5.3.2

Kecamatan/ District	Kelapa Sawit/Palm Oil		
	Perkebunan Rakyat	Perkebunan Negara	Perkebunan Swasta
(1)	(2)	(3)	(4)
1. Talang Ubi	500	-	-
2. Tanah Abang	89	-	-
3. Penukal Utara	586	-	-
4. Penukal	224	-	-
5. Abab	921	-	-
Jumlah/Total	2.320	-	-
2016	2 441	-	25 027,46

Sumber : Dinas Perkebunan Kabupaten Penukal Abab Lematang Ilir
 Source : Plantation Service of Penukal Abab Lematang Ilir Regency

Tabel
Table : 5.3.3

**Produksi Tanaman Perkebunan di Kabupaten Penukal
Abab Lematang Ilir Tahun 2017 (Ton)**
*Production of Plantation Crop in Penukal Abab Lematang
Ilir Regency 2017 (Ton)*

Kecamatan/ District	Karet/Rubber		
	Perkebunan Rakyat	Perkebunan Negara	Perkebunan Swasta
(1)	(2)	(3)	(4)
1. Talang Ubi	16.682	-	-
2. Tanah Abang	8.222	-	-
3. Penukal Utara	29.289	-	-
4. Penukal	21.713	-	-
5. Abab	4.777	-	-
		-	
Jumlah/Total	80.683	-	-
2016	129 855	-	-

Sumber : Dinas Perkebunan Kabupaten Penukal Abab Lematang Ilir
Source : Plantation Service of Penukal Abab Lematang Ilir Regency

]

Lanjutan Tabel /Continued Table :5.3.3

Kecamatan/ District	Kelapa Sawit/Palm Oil		
	Perkebunan Rakyat	Perkebunan Negara	Perkebunan Swasta
(1)	(4)	(5)	(6)
1. Talang Ubi	11.880	-	-
2. Tanah Abang	2.412	-	-
3. Penukal Utara	10.800	-	-
4. Penukal	3.816	-	-
5. Abab	27.144	-	-
Jumlah/Total	56.052	-	-
2016	n.a	n.a	n.a

Sumber : Dinas Perkebunan Kabupaten Penukal Abab Lematang Ilir
 Source : Plantation Service of Penukal Abab Lematang Ilir Regency

Tabel
Table : 5.3.4

**Jumlah Petani Tanaman Perkebunan Rakyat Komoditi Unggulan
di Kabupaten Penukal Abab Lematang Ilir Tahun 2017**
**Number of Farmer Plantation by Main Commodity
in Penukal Abab Lematang Ilir Regency 2017**

Kecamatan/ District	Jumlah Petani (KK)/ Number of Farmer		
	Kelapa Sawit/ Palm Oil	Kopi/ Coffee	Karet/ Rubber
(1)	(5)	(6)	(7)
1. Talang Ubi	245	-	9 359
2. Tanah Abang	59	-	9 597
3. Penukal Utara	277	-	10 696
4. Penukal	83	-	11 713
5. Abab	449	-	2 176
Jumlah/Total	1 113	-	43 541
2016	1 113	-	43 520

Sumber : Dinas Pertanian Kabupaten Penukal Abab Lematang Ilir
Source : Estate and Forestry Service of Penukal Abab Lematang Ilir Regency

Tabel
Table : 5.3.5

Luas Perkebunan Rakyat Komoditas Unggulan Menurut
Jenis Tanaman di Kabupaten Penukal Abab Lematang Ilir
Tahun 2017 (Ha)

*Smallholder Area of Main Commodities by Types of Crops
in Penukal Abab Lematang Ilir Regency 2017 (Ha)*

Kecamatan/ District	Karet/Rubber		
	Belum Menghasilkan/ Immature	Menghasilkan/ Mature	Tua/Rusak/ Unproductive
(1)	(2)	(3)	(4)
1. Talang Ubi	5.591	9.268	323
2. Tanah Abang	2.742	4.568	1.215
3. Penukal Utara	7.984	16.272	141
4. Penukal	5.860	12.063	857
5. Abab	2 010	2.654	170
Jumlah/Total	24.212	44.825	2.706
2016	22 146	45 100	3 650

Sumber : Dinas Perkebunan Kabupaten Penukal Abab Lematang Ilir
Source : *Plantation Service of Penukal Abab Lematang Ilir Regency*

Lanjutan Tabel /Continued Table :5.3.5

Kecamatan/ District	Kopi/Coffee		
	Belum Menghasilkan/ Immature	Menghasilkan/ Mature	Tua/Rusak/ Unproductive
(1)	(5)	(6)	(7)
1. Talang Ubi	-	-	-
2. Tanah Abang	-	-	-
3. Penukal Utara	-	-	-
4. Penukal	-	-	-
5. Abab	-	-	-
Jumlah/Total	-	-	-
2016	-	-	-

Sumber : Dinas Perkebunan Kabupaten Penukal Abab Lematang Ilir
 Source : Plantation Service of Penukal Abab Lematang Ilir Regency

Lanjutan Tabel /Continued Table :5.3.5

Kecamatan/ District	Kelapa Sawit/Palm Oil		
	Belum Menghasilkan/ Immature	Menghasilkan/ Mature	Tua/Rusak/ Unproductive
(1)	(8)	(9)	(10)
1. Talang Ubi	170	330	-
2. Tanah Abang	-	67	22
3. Penukal Utara	283	300	3
4. Penukal	114	106	4
5. Abab	167	754	-
Jumlah/Total	734	1 557	29
2016	734	1 556	29

Sumber : Dinas Perkebunan Kabupaten Penukal Abab Lematang Ilir
 Source : Plantation Service of Penukal Abab Lematang Ilir Regency

Tabel
Table : 5.3.6

**Luas Tanam, dan Produksi Tanaman Perkebunan
di Kabupaten Penukal Abab Lematang Ilir Tahun 2016-2017**
*Planted Area and Production of Estates
in Penukal Abab Lematang Ilir Regency 2016-2017*

Jenis Tanaman/ Type of Crops	2016		2017	
	Luas Tanam/ Planted Area (Ha)	Produksi/ Production (Ton)	Luas Tanam/ Planted Area (Ha)	Produksi/ Production (Ton)
(1)	(2)	(3)	(4)	(5)
1. Karet/Rubber	75 094,00	84 025,00	71 743	80 683
2. Kelapa Sawit/ Palm Oil	27 895,00	45 135,00	2 320	56.052
3. Kopi/Coffee	-	-	-	-
4. Kelapa/Coconut	332,00	305,00	332	301
5. Lada/Pepper	-	-	-	-
6. Coklat/Cocoa	-	-	-	-
7. Kapuk/Kapok	-	-	-	-
8. Kayu	-	-	-	-
9. Manis/Cinnamon	-	-	-	-
10. Aren/Palm Sugar	33	-	33	-
11. Nilam/Patchouli	-	-	-	-
12. Cengkeh	-	-	-	-
13. Jahe	-	-	-	-
14. Jambu Mete	-	-	-	-
15. Kapas	-	-	-	-
16. Kapulogo	-	-	-	-
17. Kemiri	-	-	-	-
18. Kemukus	-	-	-	-
19. Tembakau	-	-	-	-
19. Pinang/arecanut	4,00	4,00	4,00	1,00

Sumber : Dinas Perkebunan Kabupaten Penukal Abab Lematang Ilir
Source : Plantation Service of Penukal Abab Lematang Ilir Regency

Tabel : 5.4.1 **Populasi Ternak Menurut Jenis di Kabupaten Penukal Abab Lematang Ilir Tahun 2017 (Ekor)**
Table : 5.4.1 **Population of Livestock by Type in Penukal Abab Lematang Ilir Regency 2017**

Kecamatan/ District	Jenis Ternak/ Kinds of Livestock (Ekor)		
	Sapi/ Cow	Kerbau/ Buffalo	Kuda/ Horse
(1)	(2)	(3)	(4)
1. Talang Ubi	1 861	129	-
2. Tanah Abang	182	212	-
3. Penukal Utara	954	87	-
4. Penukal	612	102	-
5. Abab	312	42	-
Jumlah/Total	3 921	572	-
2016	3 867	540	-

Sumber : Dinas Perikanan Kabupaten Penukal Abab Lematang Ilir
 Source : Fishery Service of Penukal Abab Lematang Ilir Regency

Lanjutan Tabel/*Continued Table* : 5.4.1

Kecamatan/ <i>District</i>	Jenis Ternak/ <i>Kinds of Livestock (Ekor)</i>		
	Kambing/ <i>Goat</i>	Domba/ <i>Sheep</i>	Babi/ <i>Pig</i>
(1)	(5)	(6)	(7)
1. Talang Ubi	673	20	-
2. Tanah Abang	501	12	-
3. Penukal Utara	399	-	-
4. Penukal	274	10	-
5. Abab	525	-	-
Jumlah/<i>Total</i>	2 372	42	-
2016	2 305	33	-

Sumber : Dinas Perikanan Kabupaten Penukal Abab Lematang Ilir
 Source : *Fishery Service of Penukal Abab Lematang Ilir Regency*

Tabel
Table : 5.4.2

**Populasi Unggas Menurut Jenis di Kabupaten Penukal
Abab Lematang Ilir Tahun 2017 (Ekor)**
**Population of Poultry by Type and District in Penukal
Abab Lematang Ilir Regency 2017**

Kecamatan/ District	Jenis Unggas / Kinds of Poultry (Ekor)			
	Ayam Kampung/ Country Fowl	Ayam Petelur Laying	Ayam Ras pedaging/ Broiler	Itik/ Itik Manila/ Duck
(1)	(2)	(3)	(4)	(5)
1. Talang Ubi	15 827	-	250 500	1 760
2. Tanah Abang	11 240	-	2 500	3 666
3. Penukal Utara	9 512	-	27 000	7 117
4. Penukal	9 634	-	40 000	8 807
5. Abab	8 527	-	-	3 750
Jumlah/Total	54 740	-	320 000	25 100
2016	52 740	-	337 300	25 078

Sumber : Dinas Perikanan Kabupaten Penukal Abab Lematang Ilir
Source : Fishery Service of Penukal Abab Lematang Ilir Regency

Tabel : 5.4.3 **Jumlah Pemotongan Ternak dan Unggas di Kabupaten Penukal Abab Lematang Ilir Tahun 2017 (Ekor)**
Table : *Number of Livestock and Poultry Slaughtered in Penukal Abab Lematang Ilir Regency 2017*

Kecamatan/ District	Jenis Ternak/ Kinds of Livestock (Ekor)				
	Sapi/ Cow	Kerbau/ Buffallo	Kambing/ Goat	Domba/ Sheep	Babi/ Pig
(1)	(2)	(3)	(4)	(5)	(6)
1. Talang Ubi	127	14	312	-	-
2. Tanah Abang	64	17	221	-	-
3. Penukal Utara	95	9	158	-	-
4. Penukal	90	11	132	-	-
5. Abab	81	8	597	-	-
Jumlah/Total	457	59	1 420	-	-
2016	426	43	1 025	-	-

Sumber : Dinas Perikanan Kabupaten Penukal Abab Lematang Ilir
 Source : *Fishery Service of Penukal Abab Lematang Ilir Regency*

Lanjutan Tabel /Continued Table : 5.4.3

Kecamatan/ District	Jenis Unggas / Kinds of Poultry (Ekor)			
	Ayam Kampung/ Country Fowl	Ayam Petelur Laying	Ayam Ras pedaging/ Broiler	Itik/ Itik Manila/ Duck
(1)	(2)	(3)	(4)	(5)
1. Talang Ubi	2 267	-	630 000	-
2. Tanah Abang	1 876	-	156 000	-
3. Penukal Utara	765	-	324 000	-
4. Penukal	1 765	-	225 000	-
5. Abab	932	-	120 000	-
Jumlah/Total	7 605*	-	1 455 000	-
2016	-	-	1 398 000	-

Sumber : Dinas Perikanan Kabupaten Penukal Abab Lematang Ilir
 Source : Fishery Service of Penukal Abab Lematang Ilir Regency

**data terbaru belum tersedia*

Tabel
Table : 5.4.4

Jumlah Produksi Daging Ternak dan Unggas Menurut Kecamatan di Kabupaten Penukal Abab Lematang Ilir Tahun 2017 (Ton)
Number of Meat Production by District in Penukal Abab Lematang Ilir Regency 2017

Kecamatan/ District	Produksi Daging Ternak/ Meat Production (Ton)			
	Sapi/ Cow	Kerbau/ Buffallo	Kambing/ Goat	Domba/ Sheep
(1)	(2)	(3)	(4)	(5)
1. Talang Ubi	40,67	-	7,37	-
2. Tanah Abang	31,56	-	6,44	-
3. Penukal Utara	-	-	-	-
4. Penukal	11,71	-	-	-
5. Abab	-	-	-	-
Jumlah/Total	83,94	-	13,81	-
2016	73,83	7,43	10,54	-

Sumber : Dinas Perikanan Kabupaten Penukal Abab Lematang Ilir
Source : Fishery Service of Penukal Abab Lematang Ilir Regency

Lanjutan Tabel /Continued Table :5.4.4

Kecamatan/ District	Produksi Daging Unggas/ Meat Production (Ton)			
	Ayam Ras Pedaging/ Broiler	Ayam Ras Petelur/ Laying	Ayam Kampung/ Country Fowl	Itik / Duck
(1)	(5)	(6)	(7)	(8)
1. Talang Ubi	108,35	-	1,70	-
2. Tanah Abang	60,80	-	0,84	0,75
3. Penukal Utara	20,61	-	0,31	-
4. Penukal	63,95	-	0,31	-
5. Abab	25,64	-	1,98	0,6
Jumlah/Total	279,35	-	5,14	1,35
2016	1 183,30	-	-	-

Sumber : Dinas Perikanan Kabupaten Penukal Abab Lematang Ilir
 Source : Fishery Service of Penukal Abab Lematang Ilir Regency

Tabel
Table : 5.4.5

**Jumlah Produksi Telur Menurut Jenis dan Kecamatan
di Kabupaten Penukal Abab Lematang Ilir Tahun 2017 (Ton)**
**Number of Egg Production by Kinds and District
in Penukal Abab Lematang Ilir Regency 2017 (Ton)**

Kecamatan/ District	Produksi Telur/ Egg Production (Ton)			Jumlah/ Total
	Ayam Kampung/ Country Fowl	Ayam Ras Petelur/ Laying	Itik/ Duck	
(1)	(2)	(3)	(4)	(5)
1. Talang Ubi	10,47	-	8,12	18,59
2. Tanah Abang	4,23	-	14,22	18,45
3. Penukal Utara	5,13	-	19,34	24,47
4. Penukal	3,42	-	24,88	28,3
5. Abab	8,17	-	9,72	17,89
Jumlah/Total	31,42	-	76,28	107,17
2016	-	-	-	-

Sumber : Dinas Perikanan Kabupaten Penukal Abab Lematang Ilir
Source : Fishery Service of Penukal Abab Lematang Ilir Regency

Tabel : 5.4.6
Table : 5.4.6
Konsumsi Daging dan Telur Menurut Kecamatan di Kabupaten Penukal Abab Lematang Ilir Tahun 2017
Meat and Egg Consumption by District in Penukal Abab Lematang Ilir Regency 2017

Kecamatan/ District	Daging/ Meat	
	Konsumsi (kg/kapita/Tahun) Consumption (kg/capita/year)	Total Konsumsi/ Total Consumption (Ton)
(1)	(2)	(3)
1. Talang Ubi	13,42	286,45
2. Tanah Abang	12,98	159,79
3. Penukal Utara	12,92	126,34
4. Penukal	12,59	183,97
5. Abab	12,80	140,63
Jumlah/Total	64,71	815,64
2016	11,20	816,70

Sumber : Dinas Perikanan Kabupaten Penukal Abab Lematang Ilir
 Source : Fishery Service of Penukal Abab Lematang Ilir Regency

Lanjutan Tabel /Continued Table : 5.4.6

Kecamatan/ District	Telur/Egg	
	Konsumsi (kg/kapita/Tahun) / Consumption (kg/capita/year)	Total Konsumsi/ Total Consumption (Ton)
(1)	(2)	(3)
1. Talang Ubi	8,04	171,16
2. Tanah Abang	6,33	78,40
3. Penukal Utara	5,86	57,31
4. Penukal	5,22	80,36
5. Abab	5,63	61,86
Jumlah/Total	31,08	449,09
2016	5,25	412,50

Sumber : Dinas Perikanan Kabupaten Penukal Abab Lematang Ilir
 Source : Fishery Service of Penukal Abab Lematang Ilir Regency

Tabel : 5.4.7 **Kebutuhan Daging dan Telur di Kabupaten Penukal Abab Lematang Ilir Tahun 2017 (Ton)**
Table : 5.4.7 **Number of Meat and Egg Need in Penukal Abab Lematang Ilir Regency 2017 (Ton)**

Kecamatan/ District	Daging/Meat (Ton)		
	Produksi/ Production (Ton)	Total Konsumsi/ Total of Consumption (Ton)	Surplus/ Minus(Ton)
(1)	(2)	(3)	(4)
1. Talang Ubi	157,09	260,41	-103,32
2. Tanah Abang	99,34	145,27	-45,93
3. Penukal Utara	20,92	114,86	-93,93
4. Penukal	76,09	167,25	-91,16
5. Abab	27,62	127,85	-100,24
Jumlah/Total	381,06	815,64	-434,58
2016	1 275,13	816,70	458,43

Sumber : Dinas Perikanan Kabupaten Penukal Abab Lematang Ilir
 Source : Fishery Service of Penukal Abab Lematang Ilir Regency

Lanjutan Tabel /Continued Table :5.4.7

Kecamatan/ District	Telur/Egg (Ton)		
	Produksi/ Production (Ton)	Total Konsumsi/ Total of Consumption (Ton)	Surplus/ Minus(Ton)
(1)	(5)	(6)	(7)
1. Talang Ubi	18,59	156,03	-137,44
2. Tanah Abang	18,45	71,28	-52,83
3. Penukal Utara	24,47	52,10	-27,63
4. Penukal	28,30	73,06	-44,76
5. Abab	17,89	56,24	-38,35
Jumlah/Total	105,1	408,71	-30,01
2016	-	412,50	-412,50

Sumber : Dinas Perikanan Kabupaten Penukal Abab Lematang Ilir
Source : Fishery Service of Penukal Abab Lematang Ilir Regency

Tabel : 5.5.1 **Produksi Perikanan Darat dan Rata-rata Harga Menurut Jenis Ikan di Kab. Penukal Abab Lematang Ilir Tahun 2017**
Table : 5.5.1 **Fish Production and Prices in Inland Fishery by District in Penukal Abab Lematang Ilir Regency 2017**

Jenis Ikan	Tahun 2017	
	Produksi (Ton)	Rata-rata Harga (Rp/Kg)
(1)	(2)	(3)
Ikan Kolam		
1. Mas	n.a	45 000
2. Nila	n.a	34 000
3. Patin	n.a	22 000
4. Lele	n.a	20 000
5. Gurami	n.a	65 000
Ikan Keramba		
1. Patin	n.a	22 000
2. Toman	n.a	65 000
3. Gabus	n.a	60 000
4. Lais	n.a	45 000
5. Baung	n.a	45 000
Ikan Air Payau		
1. Bandeng	n.a	30 000
2. Belanak	n.a	24 000
3. Ikan Lainnya	n.a	26 000
Udang Darat		
1. Udang Windu	n.a	120 000
2. Udang Putih	n.a	100 000
3. Kepiting	n.a	80 000
4. Lainnya/Udang galah	n.a	120 000

Sumber : Dinas Perikanan Kabupaten Penukal Abab Lematang Ilir
 Source : Fishery Service of Penukal Abab Lematang Ilir Regency

Tabel
Table : 5.5.2

**Produksi Pembibitan Ikan dan Rata-rata Harga
di Kabupaten Penukal Abab Lematang Ilir Tahun 2016-2017**

*Fish Breeding Production and Prices in Cultivated
by District in Penukal Abab Lematang Ilir Regency 2016-2017*

Jenis Ikan	Tahun 2016		Tahun 2017	
	Produksi (000 ekor)	Rata-rata Harga per Ekor (Rp)	Produksi (000 ekor)	Rata-rata Harga per Ekor (Rp)
(1)	(2)	(3)	(4)	(5)
Air Kolam/Tawar				
1. Mas (1-5 cm)	-	300	-	300
2. Mas (5 cm)	-	400	-	400
3. Nila	1 000	500	1 500	500
4. Ikan Lainnya	10 000	300	15 000	300

Sumber : Dinas Perikanan Kabupaten Penukal Abab Lematang Ilir
Source : Fishery Service of Penukal Abab Lematang Ilir Regency

Tabel
Table : 5.5.3

Luas Areal dan Produksi Perikanan di Perairan Budidaya Menurut Kecamatan di Kab. Penukal Abab Lematang Ilir Tahun 2017
Wide of Area and Fisheries Production in Cultivated by District in Penukal Abab Lematang Ilir Regency 2017

Kecamatan/ District	Kolam/Fresh Water Pond	
	Luas/ Wide (Ha)	Produksi/ Production (Ton)
(1)	(2)	(3)
1. Talang Ubi	6,40	14,50
2. Tanah Abang	7,30	20,05
3. Penukal Utara	8,90	32,12
4. Penukal	3,55	8,40
5. Abab	1,30	3,00
Jumlah/Total	27,45	78,07
2016	-	-

Sumber : Dinas Perikanan Kabupaten Penukal Abab Lematang Ilir
Source : Fishery Service of Penukal Abab Lematang Ilir Regency

Lanjutan Tabel /Continued Table :5.5.3

Kecamatan/ District	Sawah/Paddy Field	
	Luas/ Wide (Ha)	Produksi/ Production (Ton)
(1)	(4)	(5)
1. Talang Ubi	2	1
2. Tanah Abang	-	-
3. Penukal Utara	133	66,5
4. Penukal	98	49
5. Abab	-	-
Jumlah/Total	233	116,5
2016	-	-

Sumber : Dinas Perikanan Kabupaten Penukal Abab Lematang Ilir
 Source : Fishery Service of Penukal Abab Lematang Ilir Regency

Lanjutan Tabel /Continued Table :5.5.3

Kecamatan/ District	Karamba/Cage	
	Jumlah (Unit)/ Total (unit)	Produksi/ Production (Ton)
(1)	(6)	(7)
1. Talang Ubi	18	9
2. Tanah Abang	65	32,5
3. Penukal Utara	43	21,5
4. Penukal	63	31,5
5. Abab	49	24,5
Jumlah/Total	238	119
2016	-	-

Sumber : Dinas Perikanan Kabupaten Penukal Abab Lematang Ilir
 Source : Fishery Service of Penukal Abab Lematang Ilir Regency

Lanjutan Tabel /Continued Table : 5.5.3

Kecamatan/ District	Jumlah/Total	
	Luas/ Wide (Ha)	Produksi/ Production (Ton)
(1)	(8)	(9)
1. Talang Ubi	26,4	24,5
2. Tanah Abang	72,3	52,55
3. Penukal Utara	184,9	120,12
4. Penukal	164,55	88,9
5. Abab	50,3	27,5
Jumlah/Total	498,45	313,57
2016	-	-

Sumber : Dinas Perikanan Kabupaten Penukal Abab Lematang Ilir
 Source : Fishery Service of Penukal Abab Lematang Ilir Regency

Tabel : 5.5.4
Table : *Luas Areal dan Produksi Perikanan di Perairan Umum Menurut Kecamatan di Kab. Penukal Abab Lematang Ilir Tahun 2017*
Wide of Area and Fisheries Production in Common Territorial Water by District in Penukal Abab Lematang Ilir Regency 2017

Kecamatan/ District	Sungai/River	
	Luas/ Wide (Ha)	Produksi/ Production (Ton)
(1)	(2)	(3)
1. Talang Ubi	192	192
2. Tanah Abang	4 250	2 125
3. Penukal Utara	2 250	11 250
4. Penukal	2 380	23 800
5. Abab	990	9 900
Jumlah/Total	10 062	47 267
2016	5 500	68 379

Sumber : Dinas Perikanan Kabupaten Penukal Abab Lematang Ilir
 Source : Fishery Service of Penukal Abab Lematang Ilir Regency

Lanjutan Tabel /Continued Table : 5.5.4

Kecamatan/ District	Rawa/Lebak	
	Luas/ Wide (Ha)	Produksi/ Production (Ton)
(1)	(4)	(5)
1. Talang Ubi	10	5
2. Tanah Abang	23	115
3. Penukal Utara	15	75
4. Penukal	19	95
5. Abab	21	105
Jumlah/Total	88	395
2016	-	-

Sumber : Dinas Perikanan Kabupaten Penukal Abab Lematang Ilir
 Source : Fishery Service of Penukal Abab Lematang Ilir Regency

Lanjutan Tabel /Continued Table : 5.5.4

Kecamatan/ District	Danau/Lake	
	Luas/ Wide (Ha)	Produksi/ Production (Ton)
(1)	(6)	(7)
1. Talang Ubi	5	10
2. Tanah Abang	54	108
3. Penukal Utara	24	96
4. Penukal	28	112
5. Abab	6	12
Jumlah/Total	117	338
2016	-	-

Sumber : Dinas Perikanan Kabupaten Penukal Abab Lematang Ilir
 Source : Fishery Service of Penukal Abab Lematang Ilir Regency

Lanjutan Tabel /Continued Table : 5.5.4

Kecamatan/ District	Jumlah/Total	
	Luas/ Wide (Ha)	Produksi/ Production (Ton)
(1)	(8)	(9)
1. Talang Ubi	207	207
2. Tanah Abang	4 327	2 348
3. Penukal Utara	2 289	11 421
4. Penukal	2 427	24 007
5. Abab	1 107	10 017
Jumlah/Total	10 267	48 000
2016	-	-

Sumber : Dinas Perikanan Kabupaten Penukal Abab Lematang Ilir
 Source : Fishery Service of Penukal Abab Lematang Ilir Regency

Produksi Perikanan Darat di Kabupaten Penukal Abab Lematang Ilir Tahun 2017 (Ton)

Tabel
Table : 5.5.5

Production of Inland Fisheries by District in Penukal Abab Lematang Ilir Regency 2017

Kecamatan/ District	Darat/Land (Ton)		Jumlah/ Total (Ton)
	Tangkap	Budidaya	
(1)	(3)	(4)	(5)
1. Talang Ubi	207	24,5	231,50
2. Tanah Abang	2 348	25,05	2 373,05
3. Penukal Utara	11 421	106,12	11 527,12
4. Penukal	24 007	65,4	2472,40
5. Abab	10 017	10	10 027,00
Jumlah/Total	26 400	231,07	26 631,07
2016	1 607,44	63,68	1 671,10

Sumber : Dinas Perikanan Kabupaten Penukal Abab Lematang Ilir
Source : Fishery Service of Penukal Abab Lematang Ilir Regency

Tabel
Table : 5.5.6

**Produksi dan Harga Produsen Ikan Perairan Darat
di Kabupaten Penukal Abab Lematang Ilir Tahun 2016-2017**
*Production and Producer Price of Inland Fishery
in Penukal Abab Lematang Ilir Regency 2016-2017*

Jenis Produksi/ Kinds of Production	Tahun 2016		Tahun 2017	
	Produksi/ Production (Ton)	Harga Produsen Producer Price (Rp/Kg)	Produksi/ Production (Ton)	Harga Produsen/ Producer Price (Rp/Kg)
(1)	(2)	(3)		
1. Perikanan Darat	85 350	-	26 631,07	-
- Budidaya	63,68	35 000	231,07	35 000
- Perairan Umum	1 607,44	20 000	26 400	25 000
2. Ikan Awetan	30 938			
- Ikan Asapan	150,15	60 000	201,07	60 000
- Ikan Asin	159,21	45 000	226,80	45 000
- Ikan Lainnya	1 008	60 000	-	60 000
3. Hasil Perikanan Lainnya				
- Udang Galah	1 487,5	120 000	-	120 000

Sumber : Dinas Perikanan Kabupaten Penukal Abab Lematang Ilir
Source : Fishery Service of Penukal Abab Lematang Ilir Regency

Tabel : 5.5.7
Table : 5.5.7
Produksi, Konsumsi dan Kebutuhan Ikan
di Kabupaten Penukal Abab Lematang Ilir Tahun 2017
Production, Consumption and Need of Fish
in Penukal Abab Lematang Ilir Regency 2017

Kecamatan/ District	Produksi/ Production (Ton)	Konsumsi/ Consumption (Ton)
(1)	(2)	(3)
1. Talang Ubi	231,50	567,31
2. Tanah Abang	2 373,05	217,30
3. Penukal Utara	11 527,12	197,28
4. Penukal	2 472,40	211,43
5. Abab	10 027,00	172,51
Jumlah/Total	26 631,07	1 365,83
2016	2 044,61	2 498,38

Sumber : Dinas Perikanan Kabupaten Penukal Abab Lematang Ilir
 Source : Fishery Service of Penukal Abab Lematang Ilir Regency

Lanjutan Tabel /Continued Table : 5.5.7

Kecamatan/ District	Konsumsi (Kg)/Kapita (Consumption (Kg)/Capita)	Surplus/Minus (Ton)
(1)	(4)	(5)
1. Talang Ubi	567,31	-335,81
2. Tanah Abang	217,30	2 155,75
3. Penukal Utara	197,28	2 275,12
4. Penukal	211,43	2 260,97
5. Abab	172,51	9 854,49
Jumlah/Total	1 365,83	16 210,52
2016	74,48	-453,86

Sumber : Dinas Perikanan Kabupaten Penukal Abab Lematang Ilir
 Source : Fishery Service of Penukal Abab Lematang Ilir Regency

Tabel : 5.5.8
Table : 5.5.8
Jumlah Produksi Ikan Awetan di Kabupaten Penukal Abab Lematang Ilir Tahun 2016-2017 (Ton)
Number of Preserved Fish Production in Penukal Abab Lematang Ilir Regency 2016-2017 (Ton)

	Tahun/ Year	Jumlah (Ton)/ Total	
		2016	2017
	(1)	(2)	(3)
1. Ikan Asin Salted Fish		159,21	226,80
2. Ikan Asapan Preserved Fish		150,15	201,07

Sumber : Dinas Perikanan Kabupaten Penukal Abab Lematang Ilir
 Source : Fishery Service of Penukal Abab Lematang Ilir Regency

Tabel : 5.5.9 **Jumlah Unit Alat Penangkap Ikan Perairan Darat di Kabupaten Penukal Abab Lematang Ilir Tahun 2016-2017**
Table : 5.5.9 **Number of Fishing Gear Unit in Island Fishery in Penukal Abab Lematang Ilir Regency 2016-2017**

Jenis Alat Penangkap Ikan/ Fishing Equipment	2016	2017
(1)	(2)	(3)
1. Jaring Insang Hanyut/ <i>Lose Seine</i>	286	120
2. Jaring Insang Tetap/ <i>Permanent Seine</i>	1 367	75
3. Anco/ <i>Trawl</i>	659	680
4. Serok	-	50
5. Rawai/ <i>Fishing Line</i>	2 920	65
6. Pancing/ <i>Fishing Stick</i>	4 767	1 600
7. Sero	-	-
8. Jermal	-	-
9. Bubu	2 465	800
10. Lainnya/ <i>Others</i>	4 459	2 650

Sumber : Dinas Perikanan Kabupaten Penukal Abab Lematang Ilir
 Source : *Fishery Service of Penukal Abab Lematang Ilir Regency*

Tabel : 5.5.10
Table : 5.5.10
Jumlah Perahu/Kapal Nelayan menurut Kecamatan dan Jenis Kapal di Kabupaten Penukal Abab Lematang Ilir Tahun 2017
Number of Fisherman Boats/Ships by District and Ship Types in Penukal Abab Lematang Ilir Regency 2017

Kecamatan/ District	Perahu Tanpa Motor	Perahu Motor Tempel	Kapal Motor
(1)	(2)	(3)	(4)
1. Talang Ubi	35	16	-
2. Tanah Abang	165	38	-
3. Penukal Utara	120	26	-
4. Penukal	145	39	-
5. Abab	65	23	-
Jumlah/Total	530	142	-

Sumber : Dinas Perikanan Kabupaten Penukal Abab Lematang Ilir
 Source : Fishery Service of Penukal Abab Lematang Ilir Regency

Tabel : 5.6.1
Table : Luas Kawasan Hutan Berdasarkan RTRWP (Rencana Tata Ruang Wilayah Propinsi) Tahun 1988 di Kabupaten Penukal Abab Lematang Ilir Tahun 2016-2017 (Ha)
Wide of Forestry Based on RTRWP 1988 in Penukal Abab Lematang Ilir Regency 2016-2017 (Ha)

No.	Uraian	Luas Kawasan Hutan Berdasarkan RTRWP/ Wide of Forestry Based on RTRWP (Ha)	
		2016	2017
(1)	(2)	(3)	(4)
Hutan Tetap/ Convertible Forest		-	-
1.	Suaka Alam	-	-
2.	Hutan Lindung	-	-
3.	Hutan Produksi Terbatas	-	-
4.	Hutan Produksi Tetap	-	-
Hutan Tidak Tetap/ Inconvertible Forest		-	-
5.	Hutan Produksi Konversi	-	-
Jumlah/Total		-	-

Sumber : Dinas Pertanian Kabupaten Penukal Abab Lematang Ilir
 Source : Agriculture Service of Penukal Abab Lematang Ilir Regency

Tabel
Table : 5.6.2

Jumlah Produksi Hasil Hutan Menurut Wewenang yang Mengelolanya dan Jenis Komoditi yang Dihasilkan di Kabupaten Penukal Abab Lematang Ilir Tahun 2013-2017
Production of Forestry by Authority and Type of Commodities in Penukal Abab Lematang Ilir Regency 2013-2017

Tahun/ Year	Hutan Rakyat/Citizen Forest		
	Kayu Gelondongan (M ³)	Kayu Olahan (M ³)	Cerucuk (Batang)
(1)	(2)	(3)	(4)
2013	-	-	2 738
2014	-	-	-
2015	-	5 353	-
2016	-	-	-
2017	-	-	-

Sumber : Dinas Pertanian Kabupaten Penukal Abab Lematang Ilir
Source : Agriculture Service of Penukal Abab Lematang Ilir Regency

BAB VI

PERINDUSTRIAN, PERTAMBANGAN DAN ENERGI

(Manufacture, Mining, and Energy)




184 Perusahaan Industri Sedang

766 Perusahaan IKKRT

62.719 Pelanggan PLN

60.306.800 KW Daya
Terpasang



6. PERINDUSTRIAN, PERTAMBANGAN, LISTRIK DAN AIR

6.1 Perindustrian

Pembangunan di bidang industri merupakan bagian dari pembangunan nasional yang harus dilaksanakan secara terpadu dan berkelanjutan, sehingga pembangunan bidang industri dapat memberikan manfaat yang besar bagi masyarakat.

Secara umum, industri pengolahan menurut jumlah tenaga kerja dikelompokkan menjadi 3 yaitu industri besar dengan jumlah tenaga kerja 100 orang atau lebih, industri sedang dengan tenaga kerja 20-99 orang, industri mikro kecil dengan tenaga kerja 1-19 orang.

Ditinjau dari persebarannya jumlah industri kecil dan rumah tangga hampir ada di setiap kecamatan, namun sebagian besar unit usaha industri sedang dan kecil masih terkonsentrasi di kecamatan Talang Ubi, yaitu 222 industri dari keseluruhan 766 industri sedang di Kabupaten Penukal Abab Lematang Ilir.

6. INDUSTRY, MINING, ELECTRICITY AND WATER

6.1 Industry

Industry's development is part of the national development planning that should be undertaken in an integrated and sustainable, so that the construction industry can be of great benefit to society.

Contribution of nine sector undertaking of Indonesia showed that the manufacturing sector as the leading sector remains the biggest contribution in the formation of the Indonesian economy. Industrial sector is a sector which is driven to create balanced economic structure and steady in order to create a strong economic base in order to grow and develop on its own strength.

In general, industrial processing according to the number of workers grouped into 3 major industries with a workforce of 100 or more, the industry is in the 20-99 labor, small The existence of small industries and households spread out in every district, but most of the business units of

Sementara itu untuk tenaga kerja di industri besar hanya ada di Kecamatan Talang Ubi dan Kecamatan Tanah Abang. Industri Sedang-Kecil tersebut mampu menyerap tenaga kerja sebanyak 959 orang.

6.2 Listrik dan Air

Jumlah Pelanggan Listrik pada tahun 2017 sebanyak 62.719 pelanggan meningkat pada dari tahun sebelumnya 59.288 pelanggan. Produksi listrik sekitar 125 jt kwh dan terjual 94,5 jt kwh.

Seiring dengan meningkatnya kebutuhan masyarakat akan air minum yang bersih dan sehat, Pemerintah Kabupaten Penukal Abab Lematang Ilir melalui penyediaan air minum. Air minum yang disalurkan pada tahun 2017 berjumlah 26.580 m³, naik dibanding tahun 2016 yang berjumlah 25.890 m³.

Penggunaan terbanyak dari air minum yang disalurkan adalah untuk rumah tangga, yaitu sekitar 94,73 persen dari total air minum

medium-small industry concentrated in Talang Ubi District, which is about 766 industries in Penukal Abab Lematang Ilir Regency. Meanwhile, most of small and household industry

Meanwhile, the concentration of industrial area located on Talang Ubi and Tanah Abang Subdistrict. The Medium-Small industry is able to absorb as much as 959 person workforce.

6.2 Electricity and Water

The number of costumers in 2017 are 62.719, that, increases form 2016 just 59.288 costumers. The electricity are producted about 125 million kwh and sold 94 million kwh

Along with the increasing demand of clean and healthy drinking water, Penukal Abab Lematang Ilir regency government through Municipal Waterworks of Pendopo constantly trying to improve the supply of drinking water. Drinking water distributed in 2017 amounted to 26,580 m³, an increase compared to the year

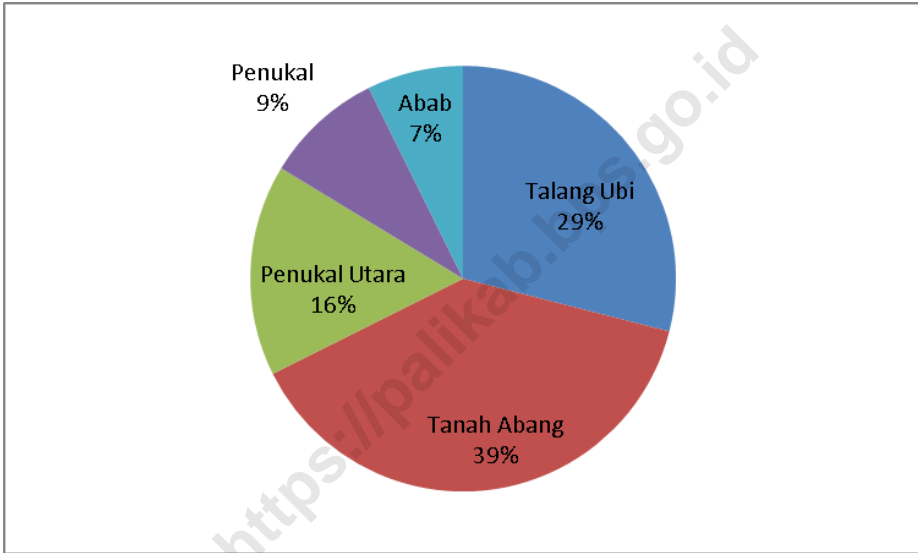
yang disalurkan. Diikuti penggunaan air untuk niaga kecil, tempat peribadatan, dan yayasan sosial dan sekolah masing-masing sekitar 2,62 persen, 1,26 persen dan 0,83 persen dari jumlah air minum yang disalurkan. PDAM Pendopo terus berusaha untuk meningkatkan

2016 amounted to 25,890 m3.

Most of the drinking water is channeled to the household, which is around 94.73 percent of the total drinking water provided. Followed by the use of water for social, small business and the agency/government offices respectively around 2.62 percent, 1.26 percent and 0.83s percent.

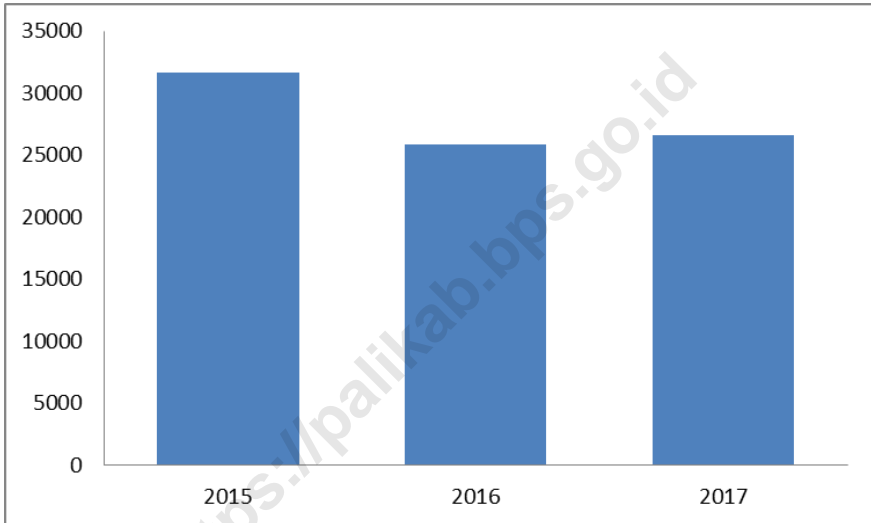
Gambar 6.1 Persentase Industri Sedang-Kecil Menurut Kecamatan di Kabupaten Penukal Abab Lematang Ilir Tahun 2017

Figure 6.1 Percentage of Medium and Small Manufacturing by District Penukal Abab Lematang Ilir Regency 2017



Gambar 6.2 Banyaknya Air Minum Disalurkan di Kabupaten Penukal Abab Lematang Ilir Tahun 2015-2017

Figure 6.2 *Water Distributed in Penukal Abab Lematang Ilir 2015-2017*



Tabel
Table

: 6.1

Banyaknya Perusahaan Industri dan Tenaga Kerja Menurut Kecamatan di Kabupaten Penukal Abab Lematang Ilir Tahun 2017
Number of Manufactures and Manpower by District in Penukal Abab Lematang Ilir Regency 2017

Kecamatan/District	Perusahaan Industri/Manufactures	
	Besar/ Large	Sedang dan Kecil/ Medium and Small
(1)	(2)	(3)
1. Talang Ubi	-	222
2. Tanah Abang	-	296
3. Penukal Utara	-	123
4. Penukal	-	69
5. Abab	-	56
Jumlah/Total	-	766

Sumber : Dinas Perdagangan dan Perindustrian Kabupaten Penukal Abab Lematang Ilir
 Source : *Trading and Industry Services of Penukal Abab Lematang Ilir Regency*

Lanjutan Tabel / *Continued Table* : 6.1

Kecamatan/ <i>District</i>	Tenaga Kerja/ <i>Manpower</i>	
	Besar/ <i>Large</i>	Sedang dan Kecil/ <i>Medium and Small</i>
(1)	(2)	(3)
1. Talang Ubi		306
2. Tanah Abang		339
3. Penukal Utara		153
4. Penukal		105
5. Abab		56
Jumlah/<i>Total</i>		959

Sumber : Dinas Perdagangan dan Perindustrian Kabupaten Penukal Abab Lematang Ilir
 Source : *Trading and Industry Services of Penukal Abab Lematang Ilir Regency*

Tabel : 6.2.1 **Jumlah Produksi Bahan Tambang dan Bahan Galian Golongan C di Kabupaten Penukal Abab Lematang Ilir Tahun 2016-2017**
Table : 6.2.1 **Number of Mineral and Quarrying Type C Production in Penukal Abab Lematang Ilir Regency 2016-2017**

Jenis Bahan Galian/ Type of Quarrying	Satuan/ Unit	Produksi/Production	
		2016	2017
(1)	(2)	(3)	(4)
Bahan Tambang			
1. Minyak Bumi/ <i>Crude Oil</i> *	000 barel	n.a	527.64
2. Gas Bumi/ <i>Natural Gas</i> *	000 MMBTU	n.a	130.74
3. Batubara/ <i>Coal</i>	000 Ton	n.a	n.a
Bahan Galian			
1. Andesit/Batu Pecah <i>Andesite and Crushed Stone</i>	m ³	n.a	n.a
2. Batu Pecah <i>Non Crusher</i>	m ³	n.a	n.a
3. Tanah Liat/ <i>Clay</i>	m ³	n.a	n.a
4. Pasir Pasangan (Bangunan) <i>Sand</i>	m ³	n.a	n.a
5. Tanah Urug/Timbunan Pilihan <i>Soil Embankment</i>	m ³	n.a	n.a
6. Batu Kali/ <i>Stone</i>	m ³	n.a	n.a
7. Pasir Urug/ <i>Sand Embankment</i>	m ³	n.a	n.a
8. Sirtu/ <i>Sand Stone</i>	m ³	n.a	n.a
9. Batu Koral (Kerikil Sungai)/ <i>Coral</i>	m ³	n.a	n.a
10. Bolder +	m ³	n.a	n.a
11. Bolder -	m ³	n.a	n.a
12. Kerikil Sungai & Pasir (Krokos)	m ³	n.a	n.a

Tabel : 6.2.2
Table : **Harga Bahan Tambang dan Bahan Galian Golongan C di Kabupaten Penukal Abab Lematang Ilir Tahun 2016-2017**
Price of Mineral and Quarrying Type C Production in Penukal Abab Lematang Ilir Regency 2016-2017

Jenis Bahan Galian/ Type of Quarrying	Satuan/ Unit	Harga/Price (Rp.)	
		2016	2017
(1)	(2)	(3)	(4)
Bahan Tambang			
1. Minyak Bumi/ <i>Crude Oil</i>	000 barel	n.a	n.a
2. Gas Bumi/ <i>Natural Gas</i>	000 MMBTU	n.a	n.a
3. Batubara/ <i>Coal</i>	000 Ton		
Bahan Galian			
2. Andesit/Batu Pecah <i>Andesite and Crushed Stone</i>	m ³	n.a	n.a
2. Batu Pecah <i>Non Crusher</i>	m ³	n.a	n.a
3. Tanah Liat/ <i>Clay</i>	m ³	n.a	n.a
4. Pasir Pasangan (Bangunan) <i>Sand</i>	m ³	n.a	n.a
5. Tanah Urug/Timbunan Pilihan <i>Soil Embankment</i>	m ³	n.a	n.a
6. Batu Kali/ <i>Stone</i>	m ³	n.a	n.a
7. Pasir Urug/ <i>Sand Embankment</i>	m ³	n.a	n.a
8. Sirtu/ <i>Sand Stone</i>	m ³	n.a	n.a
9. Batu Koral (Kerikil Sungai)/ <i>Coral</i>	m ³	n.a	n.a
10. Bolder +	m ³	n.a	n.a
11. Bolder -	m ³	n.a	n.a
12. Kerikil Sungai & Pasir (Krokos)	m ³	n.a	n.a

**Jumlah Produksi Bahan Tambang dan Bahan Galian Golongan C
Per Triwulan di Kabupaten Penulak Abab Lematang Ilir Tahun
2017**

Tabel
Table : 6.2.3

**Number of Mineral and Quarrying Type C Production
Per Quarter in Penulak Abab Lematang Ilir Regency 2017**

Jenis Bahan Galian/ Kind of Quarrying	Satuan/ Unit	Tahun 2017	
		TW I	TW II
(1)	(2)	(3)	(4)
Bahan Tambang			
1. Minyak Bumi/ <i>Crude Oil</i> *	000 barel	339.85	90.36
2. Gas Bumi/ <i>Natural Gas</i> *	000 MMBTU	130.74	n.a
3. Batubara/ <i>Coal</i>	000 Ton	n.a	n.a
Bahan Galian¹⁾ (ton/m³)			
1. Andesit/Batu Pecah <i>Andesite and Crushed Stone</i>	m ³	n.a	n.a
2. Batu Pecah <i>Non Crusher</i>	m ³	n.a	n.a
3. Tanah Liat/ <i>Clay</i>	m ³	n.a	n.a
4. Pasir Pasangan (Bangunan) <i>Sand</i>	m ³	n.a	n.a
5. Tanah Urug/Timbunan Pilihan <i>Soil Embankment</i>	m ³	n.a	n.a
6. Batu Kali/ <i>Stone</i>	m ³	n.a	n.a
7. Pasir Urug/ <i>Sand Embankment</i>	m ³	n.a	n.a
8. Sirtu/ <i>Sand Stone</i>	m ³	n.a	n.a
9. Batu Koral (Kerikil Sungai)/ <i>Coral</i>	m ³	n.a	n.a
10. Bolder +	m ³	n.a	n.a
11. Bolder -	m ³	n.a	n.a
12. Kerikil Sungai & Pasir (Krokos)	m ³	n.a	n.a

Lanjutan Tabel/*Continued Table* : 6.2.3

Jenis Bahan Galian/ <i>Kind of Quarrying</i>	Satuan/ <i>Unit</i>	Tahun 2017	
		TW III	TW IV
(1)	(2)	(5)	(6)
Bahan Tambang			
1. Minyak Bumi/ <i>Crude Oil*</i>	000 barel	71.14	26.29
2. Gas Bumi/ <i>Natural Gas*</i>	000 MMSCF	n.a	n.a
3. Batubara/ <i>Coal</i>	000 Ton	n.a	n.a
Bahan Galian^{*)} (ton/m³)			
1. Andesit/Batu Pecah <i>Andesite and Crushed Stone</i>	m ³	n.a	n.a
2. Batu Pecah <i>Non Crusher</i>	m ³	n.a	n.a
3. Tanah Liat/ <i>Clay</i>	m ³	n.a	n.a
4. Pasir Pasangan (Bangunan)/ <i>Sand</i>	m ³	n.a	n.a
5. Tanah Urug/Timbunan Pilihan <i>Soil Embankment</i>	m ³	n.a	n.a
6. Batu Kali/ <i>Stone</i>	m ³	n.a	n.a
7. Pasir Urug/ <i>Sand Embankment</i>	m ³	n.a	n.a
8. Sirtu/ <i>Sand Stone</i>	m ³	n.a	n.a
9. Batu Koral (Kerikil Sungai)/ <i>Coral</i>	m ³	n.a	n.a
10. Bolder +	m ³	n.a	n.a
11. Bolder -	m ³	n.a	n.a
12. Kerikil Sungai & Pasir (Krokos)	m ³	n.a	n.a

Catatan/*Note* :

Bolder – dan Bolder + adalah ukuran batu pecah.

Tabel
Table : 6.3.1

Jumlah Pelanggan dan Produksi pada PLN Rayon Pendopo Tahun 2016-2017
Number of Customer and Production of PLN Pendopo Unit 2016-2017

Uraian/ Explanation	2016	2017
(1)	(2)	(3)
1. Jumlah Pelanggan/ Customers	59 288	62.719
a. RumahTangga/ Houses	57 425	60.566
b. Sosial /Social	1 072	1.282
c. Perkantoran/Office	164	183
d. Badan Usaha (Niaga)/Foundation	476	535
e. Industri dan Penerangan Jalan Umum/Industrial and Public Lightning	150	152
f. Tower (BTS)	1	1
2. Produksi Listrik/ Production of Electricity		
a. KWH Tersalur	120 658 094	-
b. Daya Terpasang (KW)	57 066 550	60.306.800
c. Produksi Listrik (KWh)	120 549 502	124.970.566
d. Listrik Terjual (KWh)	100 706 832	94.477.040
e. Dipakai Sendiri (KWh)	108 592	112.473
f. Susut/Hilang (KWh)	19 842 671	30.381.053

Sumber : PLN Rayon Pendopo

Source : State Electricity Company of Pendopo

Tabel : 6.3.2 **Banyaknya Pelanggan Listrik PLN Rayon Pendopo Menurut Kecamatan di Tahun 2015-2017**
Table : 6.3.2 **Number of Electric Customers at PLN Pendopo Unit by District in 2015-2017**

Kecamatan/District	Tahun 2015	Tahun 2016	Tahun 2017
(1)	(2)	(3)	(4)
PLN Rayon Pendopo			
1. Penukal	5 105	5 259	5479
2. Tanah Abang	3 722	3 955	4968
3. Penukal Utara	3 163	3 345	3375
4. Abab	4 768	4 995	5803
5. Gunung Megang	4 989	5 220	5576
6. Belimbing	4 078	4 370	4699
7. Benakat	924	1 013	1469
8. Talang Ubi	15 717	16 774	17130
9. Rambang Dangku	11 421	12 028	10768
10. RKT		1 325	2424

Sumber : PLN Rayon Pendopo

Source : State Electricity Company of Pendopo

Tabel
Table

: 6.4.1

**Banyaknya Pelanggan PDAM menurut Jenis Konsumen
di Kabupaten Penual Abab Lematang Ilir Tahun 2015-2017**
*Number of Water Customers by Type of Customer
in Penual Abab Lematang Ilir 2015-2017*

Jenis Konsumen/ Type of Customer	2015	2016	2017
(1)	(2)	(3)	(4)
Sosial			
- Umum	-	-	-
- Khusus (RS + Tpt Ibadah + Sekolah)	56	57	69
Non Niaga			
- Rumah Tangga + Umum	2 590	2 801	2 857
- Instansi Pemerintah	16	16	15
Niaga			
- Kecil	83	79	79
- Besar	-	-	-
Industri			
- Kecil	-	-	-
- Besar	-	-	-
Jumlah/Total	2 745	2 953	3 016

Sumber : Kantor Pusat PDAM Pendopo

Source : *Municipal Waterworks of Pendopo*

Tabel : 6.4.2 **Banyaknya Air Minum yang Disalurkan Menurut Jenis Konsumen di Kabupaten Penukal Abab Lematang Ilir Tahun 2015-2017 (m³)**
Table : 6.4.2 **Water Distributed by Customer Category in Penukal Abab Lematang Ilir Regency 2015-2017 (m³)**

Jenis Konsumen/ Type of Customer	2015	2016	2017
(1)	(2)	(3)	(4)
Sosial			
- Umum	-	-	-
- Khusus	1 904	1 359	1 641
Non Niaga			
- Rumah Tangga + Umum	27 688	22 952	22 058
- Instansi Pemerintah	305	609	1 813
Niaga			
- Kecil	1 717	970	1 068
- Besar	-	-	-
Industri			
- Kecil	-	-	-
- Besar	-	-	-
Jumlah/Total	31 614	25 890	26 580

Sumber : Kantor Pusat PDAM Pendopo

Source : *Municipal Waterworks of Pendopo*

Tabel
Table : 6.4.3

**Air Minum yang Disalurkan Menurut Kategori Pelanggan
di Kabupaten Penukal Abab Lematang Ilir Tahun 2015-2017 (m3)
Water Distributed by Customer Category
in Penukal Abab Lematang Ilir Regency 2015-2017 (m3)**

Kategori Pelanggan/ Customer Category	2015	2016	2017
(1)	(2)	(3)	(4)
1. Rumah Tangga	27 688	2 801	2 857
2. Hotel	-	-	-
3. Badan Sosial (Rumah Sakit)	769	2	2
4. Tempat Peribadatan	615	32	38
5. Sarana/Fasilitas Umum	-	-	-
6. Toko, Industri, Perusahaan	-	-	-
7. Kantor Pemerintah	305	16	15
8. Lainnya (Yayasan Sosial + Sekolah)	520	23	25
9. Niaga Kecil	1 717	79	79
Jumlah/Total	31 614	2 953	3 016

Sumber : Kantor Pusat PDAM Pendopo
Source : *Municipal Waterworks of Pendopo*

BAB VII

PERINDUSTRIAN, PERTAMBANGAN DAN ENERGI

(Manufacture, Mining, and Energy)




184 Perusahaan Industri Sedang

766 Perusahaan IKKRT

62.719 Pelanggan PLN

60.306.800 KW Daya
Terpasang



7. Perdagangan dan Koperasi

Perdagangan merupakan salah satu urat nadi perkembangan dan pertumbuhan ekonomi di Penukal Abab Lematang Ilir. Sarana dan prasarana perdagangan yang efektif menunjang kegiatan perdagangan. Pasar yang merupakan sarana distribusi, memiliki fungsi untuk memperlancar proses penyaluran barang dan jasa kebutuhan masyarakat.

Terdapat 3 buah pasar inpres di Kabupaten Penukal Abab Lematang Ilir pada tahun 2017 yang dapat menampung 1811 pedagang. Jumlah ini meningkat dari tahun 2015 menampung 1394 pedagang.

Sementara untuk jumlah koperasi di Kabupaten Penukal Abab Lematang Ilir pada tahun 2017 ini berjumlah 108 unit yang terdiri dari KUD, KPN, KOPKAR dan lainnya terdapat 93 koperasi aktif dan 15 yang tidak aktif.

7. Trade and Cooperative

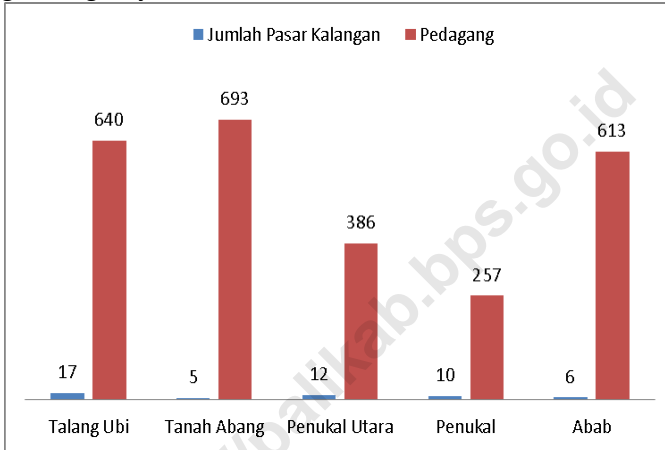
Trade is one of the development veins and economic growth in Penukal Abab Lematang Ilir. Facilities and infrastructure has an important role in supporting effective trading activities. Market as distribution facilities, has the function to expedite the process of distribution of goods and services the community needs.

There are 3 Inpres markets in Penukal Abab Lematang Ilir regency in 2017 that can accommodate as many as 1811 traders. This number increase from 2015 that just accommodate 1394 traders.

Moreover, the number of cooperative in Penukal Abab Lematang Ilir 2017 are 108 units that are consist of KUD, KPN, KOPKAR and other cooperative there are 93 active cooperartive, and 15 nonactive.

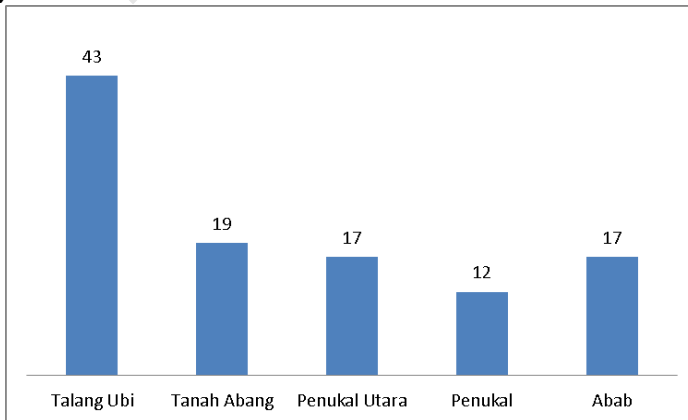
Gambar 7.1 Jumlah Kalangan dan Pedagang Dirinci per Kecamatan di Kabupaten Penukal Abab Lematang Ilir Tahun 2017

Figure 7.1 Number of Sidewalk Stall Trader by District in Penukal Abab Lematang Ilir Regency 2017



Gambar 7.2 Jumlah Koperasi Dirinci per Kecamatan di Kabupaten Penukal Abab Lematang Ilir Tahun 2017

Figure 7. Number of Cooperative by District in Penukal Abab Lematang Ilir Regency 2017



Tabel : 7.1.1 **Jumlah Pasar Inpres dan Pedagang di Kabupaten Penukal Abab Lematang Ilir Tahun 2017**
Table : 7.1.1 **Number of Inpres Market and Trader in Penukal Abab Lematang Ilir Regency 2017**

Kecamatan/ District		Jumlah Pasar Inpres/ Number of Market	Total Pedagang/ Number of Trader
(1)		(2)	(3)
1.	Talang Ubi	1	640
2.	Tanah Abang	1	693
3.	Penukal Utara	-	-
4.	Penukal	1	478
5.	Abab	-	-
Jumlah/Total		3	1 811
2016		3	1 811
2015		3	1 394

Sumber : Dinas Perindustrian dan Perdagangan Kabupaten Penukal Abab Lematang Ilir
 Source : *Industry and Trading Services of Penukal Abab Lematang Ilir Regency*

Lanjutan Tabel/Continued Table : 7.1.1

Kecamatan/ District	Pedagang/Trader		
	Kios/ Kiosk	Los/ Market Stall	Kaki Lima/ Sidewalk Stall
(1)	(4)	(5)	(6)
1. Talang Ubi	323	167	150
2. Tanah Abang	191	187	315
3. Penukal Utara	206	20	160
4. Penukal	140	27	90
5. Abab	64	354	195
Jumlah/Total	924	755	910
2016	924	755	910
2015	849	642	695

Sumber : Dinas Perindustrian dan Perdagangan Kabupaten Penukal Abab Lematang Ilir
 Source : *Industry and Trading Services of Penukal Abab Lematang Ilir Regency*

Tabel : 7.1.2
Table : 7.1.2
Jumlah Pasar Kalangan dan Pedagang yang Memberikan PAD (Pendapatan Asli Daerah) di Kabupaten Penukul Abab Lematang Ilir Tahun 2017
Number of Weekly Market and Trader Contributes to Origin Regional income in Penukul Abab Lematang Ilir Regency 2017

Kecamatan/District	Jumlah Pasar Kalangan/ Number of Weekly Market	Pedagang/Trader		
		Kios/ Kiosk	Los/ Market Stall	Kaki Lima/ Sidewalk Stall
(1)	(2)	(3)	(4)	(5)
1. Talang Ubi	1	323	167	150
2. Tanah Abang	1	96	97	200
3. Penukul Utara	-	-	-	-
4. Penukul	1	13	48	160
5. Abab	-	-	-	-
Jumlah/Total	3	432	312	510
2016	3	432	312	510
2015	3	453	291	410

Sumber : Dinas Perindustrian dan Perdagangan Kabupaten Penukul Abab Lematang Ilir
 Source : *Industry and Trading Services of Penukul Abab Lematang Ilir Regency*

Tabel
Table : 7.1.3

Jumlah Pasar Kalangan dan Pedagang yang Tidak Memberikan PAD (Pendapatan Asli Daerah) di Kabupaten Penukal Abab Lematang Ilir Tahun 2017
Number of Weekly Market and Trader That Not Contributes to Origin Regional Income in Penukal Abab Lematang Ilir Regency 2017

Kecamatan/District	Jumlah Pasar Kalangan/ Number of Weekly Market	Pedagang/ Trader
(1)	(2)	(3)
1. Talang Ubi	17	640
2. Tanah Abang	5	693
3. Penukal Utara	12	386
4. Penukal	10	257
5. Abab	6	613
Jumlah/Total	50	2 589
2016	50	2 589
2015	48	3 549

Sumber : Dinas Perindustrian dan Perdagangan Kabupaten Penukal Abab Lematang Ilir
Source : *Industry and Trading Services of Penukal Abab Lematang Ilir Regency*

Tabel
Table : 7.2.1

Jumlah Koperas menurut Jenis Koperasi dan Kecamatan dan kecamatan di Kabupaten Penukal Abab Lematang Ilir Tahun 2017
Number of Koperas by Type of Cooperation and Sub-district and District in Penukal Abab Lematang Ilir Year 2017

Kecamatan/ District	Jenis Koperasi						Jumlah
	KUD	KPN	KOPKAR	KOPTAN	KSU	Lainnya	
(1)	(2)	(3)	(4)	(7)	(8)	(9)	(10)
1. Talang Ubi	4	1	3	3	25	7	43
2. Tanah Abang	1	-	-	4	12	2	19
3. Penukal Utara	3	-	-	1	7	6	17
4. Penukal	2	-	-	4	4	2	12
5. Abab	4	-	-	-	9	4	17
Jumlah/Total	14	1	3	12	57	21	108
2016	15	2	6	19	31	30	103
2015	14	1	7	17	17	4	60

Sumber : Dinas Koperasi, Usaha Kecil dan Menengah Kabupaten Penukal Abab Lematang Ilir
Source : Office of the Cooperative, Small and Medium Business of Penukal Abab Lematang Ilir Regency

Tabel
Table : 7.2.2

Jumlah Koperasi Aktif menurut Jenis Koperasi dan Kecamatan di Kabupaten Penukal Abab Lematang Ilir Tahun 2017
Number of Active Cooperative by Type of Cooperative and District in Penukal Abab Lematang Ilir Regency 2017

Kecamatan/ District	Jenis Koperasi						Jumlah
	KUD	KPN	KOPKAR	KOPTAN	KSU	Lainnya	
(1)	(2)	(3)	(4)	(5)	(6)	(7)	(8)
1. Talang Ubi	1	1	3	1	24	7	37
2. Tanah Abang	1	-	-	2	12	1	16
3. Penukal Utara	2	-	-	1	7	6	16
4. Penukal	-	-	-	3	4	2	9
5. Abab	2	-	-	-	9	4	15
Jumlah/Total	6	1	3	7	56	20	93
2016	15	2	6	19	31	30	103
2015	24	1	3	18	13	10	69

Sumber : Dinas Koperasi, Usaha Kecil dan Menengah Kabupaten Penukal Abab Lematang Ilir
Source : Office of the Cooperative, Small and Medium Business of Penukal Abab Lematang Ilir Regency

Tabel
Table : 7.2.3

Jumlah Koperas Tidak Aktif menurut Jenis Koperasi dan Kecamatan di Kabupaten Penukal Abab Lematang Ilir Tahun 2017
Number of non Active Cooperative by Type of Cooperative and District in Penukal Abab Lematang Ilir Regency 2017

Kecamatan/ District	Jenis Koperasi						Jumlah
	KUD	KPN	KOPKAR	KOPTAN	KSU	Lainnya	
(1)	(2)	(3)	(4)	(5)	(6)	(7)	(8)
1. Talang Ubi	3	-	-	2	1	-	6
2. Tanah Abang	-	-	-	3	-	-	3
3. Penukal Utara	1	-	-	-	-	-	1
4. Penukal	2	-	-	1	-	-	3
5. Abab	2	-	-	-	-	-	2
Jumlah/Total	8	-	-	5	1	-	15

Sumber : Dinas Koperasi, Usaha Kecil dan Menengah Kabupaten Penukal Abab Lematang Ilir
Source : Office of the Cooperative, Small and Medium Business of Penukal Abab Lematang Ilir Regency

Tabel**Table : 7.2.4**

Jumlah Koperasi yang melaksanakan RAT menurut Jenis Koperasi dan Kecamatan di Kabupaten Penukal Abab Lematang Ilir Tahun 2017
Number of Cooperative which Conduct the Annual Meeting by Type of Cooperative and District in Penukal Abab Lematang Ilir Regency 2017

Kecamatan/ District	Jenis Koperasi						Jumlah
	KUD	KPN	KOPKAR	KOPTAN	KSU	Lainnya	
(1)	(2)	(3)	(4)	(5)	(6)	(7)	(8)
1. Talang Ubi	-	1	1	-	7	3	12
2. Tanah Abang	1	-	-	-	2	1	4
3. Penukal Utara	-	-	-	1	3	1	5
4. Penukal	-	-	-	3	-	1	4
5. Abab	-	-	-	-	2	1	3
Jumlah/Total	1	1	1	4	14	7	28

Sumber : Dinas Koperasi, Usaha Kecil dan Menengah Kabupaten Penukal Abab Lematang Ilir
 Source : Office of the Cooperative, Small and Medium Business of Penukal Abab Lematang Ilir Regency

Tabel
Table : 7.2.5

Jumlah Usaha Mikro Kecil Menengah (UMKM) per Kecamatan di Kabupaten Penukal Abab Lematang Ilir Tahun 2017
Number of Micro, Small, and Medium Business by District in Penukal Abab Lematang Ilir Regency 2017

Kecamatan/ District	Jenis Usaha/Type of Business			Jumlah/Total
	Mikro/ Micro	Kecil/Small	Menengah/ Medium	
(1)	(2)	(3)	(4)	(5)
1. Talang Ubi	1 675	558	-	2 233
2. Tanah Abang	253	84	-	337
3. Penukal Utara	138	46	-	184
4. Penukal	119	39	-	158
5. Abab	24	9	-	33
Jumlah/Total	2 209	736	-	2 945

Sumber : Dinas Koperasi, Usaha Kecil dan Menengah Kabupaten Penukal Abab Lematang Ilir
Source : Office of the Cooperative, Small and Medium Business of Penukal Abab Lematang Ilir Regency

Tabel
Table : 7.2.6 **Jumlah Usaha Mikro Kecil Menengah (UMKM) Per Jenis Usaha di Kabupaten Penukal Abab Lematang Ilir Tahun 2017**
Number of Micro, Small, and Medium Business by Type of Business in Penukal Abab Lematang Ilir Regency 2017

No	Jenis Usaha/Type of Business	Jumlah/Total
1.	Batu Bata/Brick	107
2.	Salon/Beauty Salon	61
3.	Penjahit/Tailor	73
4.	Bengkel/Mechanic Workshop	295
5.	Air Isi Ulang/Water Refills	72
6.	Meubel/Furniture	62
7.	Ternak Ikan/Cattle Fish	89
8.	Ternak Kambing/Goat Cattle	154
9.	Ternak Bebek/Cattle Duck	68
10.	Ternak Ayam/Chicken Livestock	13
11.	Ternak Sapi/Cattle Livestock	12
12.	Kerajinan Kaleng/Canned Handicrafts	52
13.	Dagang Manisan/Sweet Trading	498
14.	Tahu/Tofu	23
15.	Rumah Makan/Restaurant	137
16.	Aneka Manisan/Various Sweets	246
17.	Kelontong/Grocery	8
18.	Kopi/Coffee	25
19.	Kerupuk/Crackers	107
20.	Atk/Stationery	25
21.	Bibit/Seeds	13
22.	Limbah Bahan Bekas/Wasted Materials	28
23.	Roti/Bread	21
24.	Sayur Mayur/Vegetables	47
25.	Optik/Optics	2
26.	Gula Aren/Palm Sugar	10
27.	Kerajinan Tangan/Handycrafts	52
28.	Cucian Mobil-Motor/Car-Motorcycle Wash	11
29.	Sparepart/Spare Parts	14
30.	Fashion-Salon/Bridal Makeup	42
31.	Jual Beli Karet/Sale and Buy Rubber	6
32.	Material/Building Materials	11
33.	Kerajinan Anyaman/Woven Crafts	283
34.	Tempe/Tempeh	112
35.	Aneka Kripik/Various Chips	97
36.	Gas-BBM/Gas-Fuel	43
37.	Internet/Internet	24
38.	Les Komputer/Computer Course	2
Jumlah/Total		2 945

Sumber : Dinas Koperasi, Usaha Kecil dan Menengah Kabupaten Penukal Abab Lematang Ilir
Source : Office of the Cooperative, Small and Medium Business of Penukal Abab Lematang Ilir Regency

Tabel : 7.3 **Program Penyediaan Air Minum dan Sanitasi di Kabupaten Penukal Abab Lematang Ilir Tahun 2016-2017**
Table : 7.3 **Program for Water Supply and Sanitation In Penukal Abab Lematang Ilir Regency 2016-2017**

Uraian	2016	2017
(1)	(2)	(3)
Program Penyediaan Air Minum dan Sanitasi		
Jumlah Desa	-	12
Jumlah Penerima Manfaat	-	-
Air Minum	-	240
Sanitasi	-	-
Program SANIMAS (Sanitasi berbasis Masyarakat)		
Jumlah Desa	4 desa/lokasi	-
Jumlah Penerima Manfaat (Jiwa)	200 KK	-
Program P2KP		
Jumlah Desa	-	-
Jumlah Penerima Manfaat (Jiwa)	-	-
Program SLBM		
Jumlah Desa	3 desa	8 desa
Jumlah Penerima Manfaat (Jiwa)	200 KK / 840 jiwa	320 KK

Sumber : Dinas Perumahan dan Kawasan Permukiman Kabupaten Penukal Abab Lematang Ilir
 Source : House and Residential Area Service of Penukal Abab Lematang Ilir Regency

BAB VIII

TRANSPORTASI, KOMUNIKASI, DAN PARIWISATA (Transportation, Communication, And Toursm)



155,72 KM Jalan Aspal

220,55 Km Jalan Kondisi Baik

36 Jembatan

12 Hotel, Losmen, Wisma

34 Restoran

8 Sanggar Seni



8. TRANSPORTASI, KOMUNIKASI, DAN PARIWISATA

8. TRANSPORTATION, COMMUNICATION, AND TOURISM

8.1 Transportasi

8.1 Transportation

8.1.1 Prasarana Jalan

8.1.1 Road Infrastructure

Jalan merupakan prasarana angkutan darat yang penting untuk memperlancar kegiatan perekonomian. Pembangunan ekonomi yang semakin meningkat menuntut peningkatan pembangunan jalan untuk memudahkan mobilitas penduduk dan memperlancar arus lalu lintas barang dari satu daerah ke daerah lainnya.

One of the important infrastructures that supporting economic activities is the availability of roads. Increasing economic development requires an increase in construction of roads to facilitate the mobility of people and goods from one region to other.

Panjang jalan kabupaten di seluruh wilayah Kabupaten Penukal Abab Lematang Ilir pada tahun 2017 481,31 km angka ini meningkat dari 2016 mencapai 460,85 km. Perpanjangan jalan tersebut dilaksanakan hampir di semua kecamatan di Kabupaten Penukal Abab Lematang Ilir, kecuali Kecamatan Penukal.

The length of local roads in the entire region Penukal Abab Lematang Ilir Regency in 2017 reached 481,3 miles increased from 2016, 460,85 km. The road extension implemented in nearly all districts in Penukal Abab Lematang Ilir, except Penukal District.

8.1.2 Angkutan Darat

Sarana transportasi di Kabupaten Penukal Abab Lematang Ilir umumnya dilakukan dengan transportasi darat. Saat ini terdapat 10 bus jurusan dalam kota. Sementara itu terdapat 50 unit angkutan travel mandiri terdiri dari 38 unit jurusan pendopo-palembang dan 12 unit prabumulih-pendopo.

8.2 Komunikasi

Selain sarana transportasi, sarana penting lainnya yang menunjang pembangunan adalah sarana komunikasi. Pada tahun 2017 terjadi penurunan jumlah pelanggan telepon di wilayah Kabupaten Penukal Abab Lematang Ilir, yaitu dari 890 pelanggan di tahun 2016 menjadi 700 pelanggan di tahun 2017.

8..2.1 Pos

Kegiatan kantor pos meliputi aktifitas pengiriman dan penerimaan surat, paket, dan

8.1.2 Land Transportation

The common transportation used in Penukal Abab Lematang Ilir Regency was ground transportation. Currently there are 10 city buses. Besides that, there are 50 private travel car, consist of 38 pendopo-palembang destination and 12 prabumulih-pendopo destination.

8.2 Communication

Another important infrastructure that can supporting development is a communication. In 2017 the number of existing customers in Penukal Abab Lematang Ilir Regency decreased, from 890 customers in 2016 to 700 customers in 2017.

8.1.3 Post

Post office activities include the activities of sending and receiving letters, parcel post and

wesel pos. Pada tahun 2017, PT. Pos di wilayah Kabupaten Penukal Abab Lematang Ilir menerima 2257 surat biasa dan 30.233 surat khusus. Sementara jumlah surat yang dikirim oleh masyarakat dari Kabupaten Penukal Abab Lematang Ilir tahun 2017 tidak terlalu banyak, hanya 20 buah surat biasa dan 3996 surat khusus.

8.3 Pariwisata

Kabupaten Penukal Abab Lematang Ilir mempunyai potensi wisata berupa candi yang dinamakan Candi Bumi Ayu, terletak 100 km dari pusat pemerintahan Kabupaten Penukal Abab Lematang Ilir, tepatnya di Kecamatan Tanah Abang. Selain itu di Kecamatan Talang Ubi juga terdapat sebuah lapangan golf yang bisa digunakan sebagai wisata alam dan olahraga.

Sementara jumlah fasilitas penunjang pariwisata dan hiburan di Kabupaten Penukal

money orders. In 2016, PT. Pos in Penukal Abab Lematang Ilir Regency receive 2 1257 regular mail and 30.233 special letters. While the number of letters sent by the people of Penukal Abab Lematang Ilir Regency in 2016 is not too much, only 20 pieces of regular mail and 3.996 special letters.

8.3. Tourism

Penukal Abab Lematang Ilir Regency has tourism potential in the form of a temple called Bumi Ayu Temple, located 100 km from the center of government Penukal Abab Lematang Ilir Regency, precisely in the district of Tanah Abang. In addition, in the District of Talang Ubi there is also a golf course that can be used as a nature tourism and sports.

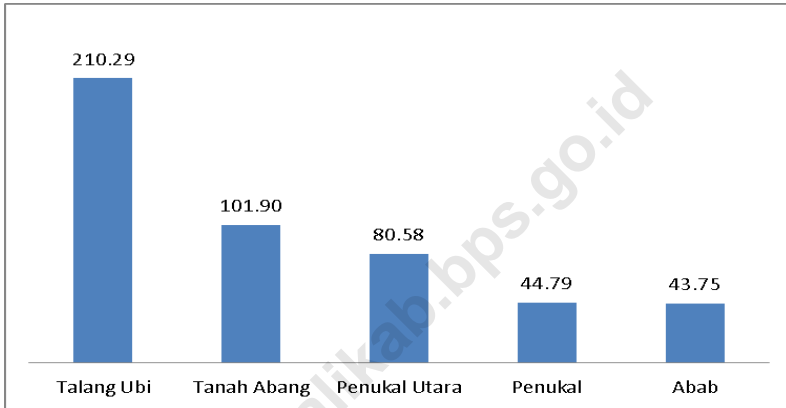
While the number of supporting tourism and entertainment facilities in Penukal Abab Lematang Ilir Regency in 2017 consisting of 12 hotel/inn and as

Abab Lematang Ilir pada tahun 2017 terdiri dari hotel/penginapan sebanyak 12 buah dan restoran/rumah makan sebanyak 34 unit.

<https://palikab.bps.go.id>

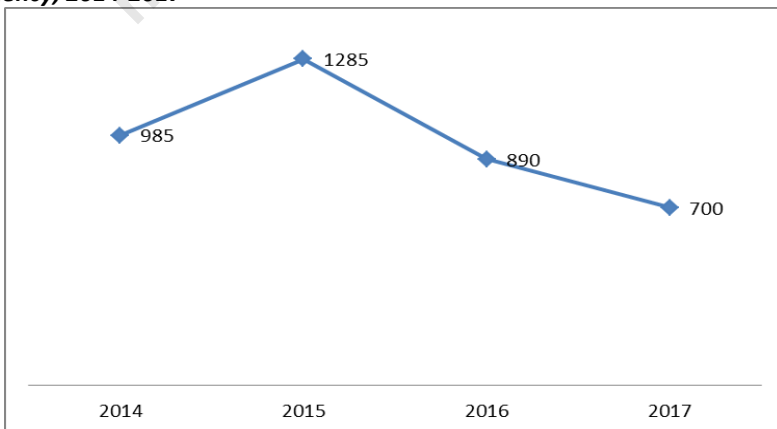
Gambar 8.1 Panjang Jalan (km) menurut Kecamatan di Kabupaten Penukal Abab Lematang Ilir Tahun 2016

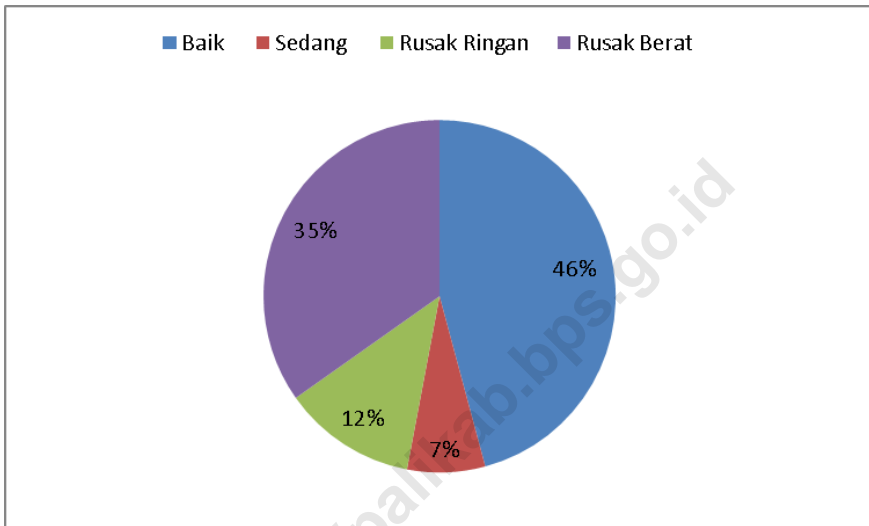
Figure 8.1 Length of Roads (km) by District in Penukal Abab Lematang Ilir Regency, 2016



Gambar 8.2 Jumlah Pelanggan Telepon Rumah di Kabupaten Penukal Abab Lematang Ilir Tahun 2014-2017

Figure 8.2 Number of Telephone Customers in Penukal Abab Lematang Ilir Regency, 2014-2017



Gambar 8.3 Kondisi Jalan di Kab. Penukal Abab Lematang Ilir, 2017**Figure 8.3 Condition Of Roads in Penukal Abab Lematang Ilir Regency, 2017**

Tabel : 8.1.1 **Panjang Jalan Kabupaten (km) Menurut Kecamatan di Kabupaten Penukal Abab Lematang Ilir Tahun 2017**
Table : 8.1.1 **Length of Road (km) by District in Penukal Abab Lematang Ilir Regency 2017**

Kecamatan/ District	Jalan Kabupaten/ Regency Road
(1)	(2)
1. Talang Ubi	210,29
2. Tanah Abang	101,89
3. Penukal Utara	80,57
4. Penukal	44,79
5. Abab	43,75
Jumlah/Total	481,31
2016	460,85
2015	460,85

Sumber : Dinas Pekerjaan Umum Kabupaten Penukal Abab Lematang Ilir
 Source : *Public Work Service of Penukal Abab Lematang Ilir Regency*

Tabel : 8.1.2 **Panjang Jalan Menurut Keadaan dan Status Jalan di Kabupaten Penukal Abab Lematang Ilir Tahun 2016-2017 (km)**
Length of Road by Conditions and Status in Penukal Abab Lematang Ilir Regency 2016-2017 (km)

Keadaan Jalan/ Condition	Panjang Jalan/ Length of Road	
	2016	2017
(1)	(2)	(3)
1. Jenis Permukaan		
a. Diaspal	179,65	155,727
b. Kerikil	230,51	196,494
c. Tanah	9,74	16,215
d. Beton	40,95	112,877
e. Tidak dirinci	-	-
Jumlah/Total	460,85	481,311
2. Kondisi Jalan		
a. Baik	5,37	220,550
b. Sedang	230,89	34,397
c. Rusak Ringan	216,56	58,917
d. Rusak Berat	8,03	167,447
Jumlah/Total	460,85	481,311

Sumber : Dinas Pekerjaan Umum Kabupaten Penukal Abab Lematang Ilir
 Source : *Public Work Service of Penukal Abab Lematang Ilir Regency*

Tabel
Table : 8.1.3

Jumlah dan Panjang Jembatan Menurut Kecamatan dan Status Jalan di Kabupaten Penukal Abab Lematang Ilir Tahun 2017
Number and Length of Road by District and Road Status in Penukal Abab Lematang Ilir Regency 2017

Kecamatan <i>District</i>	Jumlah Jembatan <i>Number of Bridge</i>	Panjang Jembatan (m) <i>Length of Bridge</i>
(1)	(2)	(3)
1. Talang Ubi	13	231
2. Tanah Abang	6	124
3. Penukal Utara	4	113
4. Penukal	6	173
5. Abab	7	186
Jumlah/Total	36	827
2016	33	747
2015	33	747

Sumber : Dinas Pekerjaan Umum Kabupaten Penukal Abab Lematang Ilir
Source : *Public Work Service of Penukal Abab Lematang Ilir Regency*

Tabel : 8.1.4
Table : 8.1.4
Jumlah Angkutan Bus dan Daya Angkut Penumpang Dirinci Menurut Tujuan dari Kabupaten Penukal Abab Lematang Ilir Tahun 2017
Number of Bus and Passanger Capacity by Destination from Penukal Abab Lematang Ilir Regency 2017

	Tujuan/ Destination	Jumlah Bus/ Number of Bus	Travel Mandiri
	(1)	(2)	
1.	Pendopo - Palembang	0	38
2.	Prabumulih - Pendopo	0	12
3.	Dalam Kota	10	0
Jumlah/Total		10	50

Sumber : Dinas Perhubungan Kabupaten Penukal Abab Lematang Ilir
 Source : Transportation Service of Penukal Abab Lematang Ilir Regency

Tabel : 8.2.1 **Surat, Paket, dan Wesel yang Diterima oleh PT. Pos Indonesia Cabang Kabupaten Penukal Abab Lematang Ilir Tahun 2015-2017**
Table : *Mails, Packages and Money Order Received by Branch of PT. Pos Indonesia Penukal Abab Lematang Ilir Regency 2015-2017*

Uraian/Description	2015	2016	2017
(1)	(2)	(3)	(4)
1. Surat Pos			
1.1 Dalam Negeri			
- Surat Biasa	4 800	2 940	2 257
- Surat Kilat	-	-	-
- Surat Khusus	34 428	27 264	30 233
- Surat Perlakuan Khusus	-	-	-
- Surat Express	-	-	-
1.2 Luar Negeri			
- Surat Biasa	-	60	-
- Surat Kilat	-	-	-
- Surat Khusus	-	-	-
2. Paket Pos			
2.1 Dalam Negeri	1 968	1 956	2 857
2.2 Luar Negeri	10	5	65
3. Wesel Pos			
3.1 Dalam Negeri	540	480	544
3.2 Luar Negeri	36	-	73

Sumber : PT. Pos Indonesia Penukal Abab Lematang Ilir

Source : PT. Pos Indonesia of Penukal Abab Lematang Ilir Regency

Tabel : 8.2.2
Table : 8.2.2
Surat, Paket dan Wesel yang Dikirim Melalui PT. Pos Indonesia Cabang Kabupaten Penukal Abab Lematang Ilir Tahun 2015-2017
Mails, Packages and Money Order Sent Via Branch of PT. Pos Indonesia Penukal Abab Lematang Ilir Regency 2015-2017

Uraian/Description	2015	2016	2017
(1)	(2)	(3)	(4)
1. Surat Pos			
1.1 Dalam Negeri			
- Surat Biasa	50	40	20
- Surat Kilat	-	-	-
- Surat Khusus	6 528	3 882	3 996
- Surat Perlakuan Khusus	-	-	-
- Surat Express	-	-	-
1.2 Luar Negeri			
- Surat Biasa	-	-	-
- Surat Kilat	-	-	-
- Surat Khusus	-	-	-
2. Paket Pos			
2.1 Dalam Negeri	577	295	584
2.2 Luar Negeri	-	-	-
3. Wesel Pos			
3.1 Dalam Negeri	1 224	1 204	953
3.2 Luar Negeri	-	-	-

Sumber : PT. Pos Indonesia Penukal Abab Lematang Ilir
 Source : PT. Pos Indonesia of Penukal Abab Lematang Ilir Regency

Tabel : 8.2.3 **Potensi Fasilitas Telekomunikasi di Kabupaten Penukal Abab Lematang Ilir Tahun 2014-2017**
Table : 8.2.3 **Potency of Telecommunication Facilities in Penukal Abab Lematang Ilir Regency 2014-2017**

Uraian/Description	Tahun/Year			
	2014	2015	2016	2017
(1)	(2)	(3)	(4)	(5)
1. Jumlah Kapasitas Satuan Sambungan Telepon (SST)	-	1 600	573	1 600
2. Jumlah Pelanggan Telepon	985	1 285	890	700
Jumlah Pelanggan Speedy	-	-	-	425
3. Jumlah Warnet (Buah)	-	-	-	4

Sumber : STO Pendopo Talang Ubi
 Source : Talang Ubi Branch of Telecommunication Office

Tabel : 8.3.1 **Nama Obyek Wisata dan Jenis Wisata serta Jarak dari Ibukota Kabupaten Penukal Abab Lematang Ilir ke Tempat Wisata, 2017**
Names of Tourism Object, Kind of Tourism, and The Distance from Capital City of Penukal Abab Lematang Ilir to Tourism Object, 2017

Kecamatan/ District	Nama Objek Wisata/ Names of Tourism Object	Jarak dari Ibukota Kabupaten/ Distance from Capital City (km)	Jenis Objek Wisata/ Kinds of Tourism Object
(1)	(2)	(3)	(4)
Talang Ubi			
- Kel. Pasar Bhayangkara	- Danau Kalimancalak	2	Alam
- Desa Kerta Dewa	- Danau Batang Hari Siku	33	Alam
- Kel. Handayani Mulia	- Lapangan Golf	6	Buatan
Abab			
- Desa Tanjung Kurung	- Pantai Jodoh	60	Alam
Penukal			
- Desa Raja Jaya	- Danau Periang Jaya	60	Alam
	- Danau Air Itam	150	Alam
Penukal Utara			
- Desa Tempirai	- Danau Tangga Raja	120	Alam
Tanah Abang			
- Desa Bumi Ayu	- Candi Bumi Ayu	28	Sejarah

Sumber : Dinas Kebudayaan dan Pariwisata Kabupaten Muara Enim
 Source : *Heritage and Tourism Service of Muara Enim Regency*

Tabel
Table : 8.3.2

**Banyaknya Akomodasi, Alamat Hotel dan Kelas Hotel
di Kabupaten Penukal Abab Lematang Ilir Tahun 2017**
**Number of Accomodation, Address and Type
in Penukal Abab Lematang Ilir Regency 2017**

Akomodasi Accommodation	Jumlah Kamar Room	Alamat Hotel Address	Fasilitas Facility
(1)	(2)	(3)	(4)
1. Hotel Grand Charlie	20	Jln. Merdeka	2,3,6,7,10,11,12,16
2. Losmen Charlie	10	Simpang Lima	2,3,6,12
3. Wisma Bhayangkara 1	12	Bhayangkara	2,3,6,12
4. Hotel Puriwara	30	Handayani Mulya	2,3,6,11,12
5. Nurthania	10	Jln. Merdeka/Depan Golf	2,3,6,12,16
6. Wisma Seruni	2	Komplek Pertamina	2,3,6,11,12,16
7. Wisma Teratai	6	Komplek Pertamina	2,3,6,11,12,16
8. Wisma Tanjung	4	Komplek Pertamina	2,3,6,11,12,16
9. Wisma Anggrek	3	Komplek Pertamina	2,3,6,11,12,16
10. Wisma Mayang	3	Komplek Pertamina	2,3,6,11,12,16
11. Wisma Melati	4	Komplek Pertamina	2,3,6,11,12,16
12. Hafista	10	Beracung	2,3,6,12,16
Jumlah/Total*	114		
2016	149		
2015	104		

Sumber : Dinas Kebudayaan dan Pariwisata Kabupaten Muara Enim
Source : *Heritage and Tourism Service of Muara Enim Regency*

Fasilitas yang tersedia :

- | | | |
|---------------------------|----------------------------------|----------------------------------|
| 1. Elevator (Lift) | 11. Lounge Bar | 21. Equipment For Simultaneous |
| 2. Central AC System | 12. Parking Lot | 22. Dogs Accepted |
| 3. Air Conditioner | 13. Room Service | 23. Sauna or Massage Parlour |
| 4. Swimming pool | 14. Centrally Location | 24. Barber Shop and Beauty Salon |
| 5. Balcony | 15. Laundry | 25. Transfer Service |
| 6. Id Phone | 16. Heli Pat | 26. Fitness Centre |
| 7. TV Program | 17. Tennis Court | 27. Golf |
| 8. Video Program | 18. Squash | 28. Discotique |
| 9. Mini Bar | 19. Dancing/Night club or Music | 29. Jogging Track |
| 10. Restaurant/Coffe Shop | 20. Conference Room/Meeting Room | 30. Karaoke |

Tabel : 8.3.3 **Jumlah Restoran/Rumah Makan di Kabupaten Penukal Abab Lematang Ilir Tahun 2017**
Table : 8.3.3 **Number of Restaurant/Food Stall in Penukal Abab Lematang Ilir Regency 2017**

Kecamatan/ District	Jumlah/Total		
	Restoran/Rumah Makan Restaurant	Kapasitas Pengunjung/ Customer	Jumlah Karyawan/ Worker
(1)	(2)	(3)	(4)
1. Talang Ubi	16	447	55
2. Tanah Abang	3	40	5
3. Penukal Utara	5	60	11
4. Penukal	7	104	15
5. Abab	3	44	7
Jumlah/Total	34	695	93
2016	34	352	79
2015	34	360	71

Sumber : Dinas Kebudayaan dan Pariwisata Kabupaten Muara Enim
 Source : *Heritage and Tourism Service of Muara Enim Regency*

Tabel : 8.3.4 **Daftar Sanggar Seni di Kabupaten Penukal Abab Lematang Ilir Tahun 2017**
Table : 8.3.4 **List of Art Studio in Penukal Abab Lematang Ilir Regency 2017**

Sanggar Seni/ Art Studio	Tenaga Kerja/ Worker	Alamat/ Address	Pimpinan/ Leader	Jenis/ Type
(1)	(2)	(3)	(4)	(5)
1. Senam Rissa	25	Jln. Letnan Sumanto No. 127	Rissa	Senam
2. Serepat Serasan	40	Jln. Taman Siswa, Talang Ubi Selatan	Fitri	Tari
3. Gemulai	5	Komplek SMP Negeri 1 Talang Ubi	Sumiati, S.Pd	Tari
4. Tari Cantik	20	Kebun Sayur Talang Ubi	Desi Liana, S.Pd	Tari
5. Seni	10	UPTD Candi Bumi Ayu, Desa Bumi Ayu	Rinda Purnama Sari	Tari
6. Poeajangtolanlaoe	25	Jln. Lintas Sekayu, Desa Babat	Dewanti Permata Sari, S.Pd	Tari, Teater, dan Musik
7. Tari Lading	20	Desa Tempirai, Kec. Penukal Utara	Ira Puspita	Tari
8. Serasi Nia	26	Desa Betung, Kec. Abab	Siska Khairunisyahh	Tari
Jumlah/Total*	171			

Sumber : Dinas Kebudayaan dan Pariwisata Kabupaten Muara Enim
 Source : *Heritage and Tourism Service of Muara Enim Regency*

BAB IX

KEUANGAN DAN HARGA

(Finance And Price)



PAD 2017, 88 Milyar

993,3 Milyar Realisasi
Penerimaan APBD

958,61 Milyar Realisasi Belanja

<https://palikab.bps.go.id>

KEUANGAN DAN HARGA

9.1 Keuangan

Realisasi penerimaan rutin Kabupaten Penukal Abab Lematang Ilir tahun 2017 berasal dari penerimaan Pendapatan Asli Daerah (PAD), dana perimbangan, dan pendapatan lainnya. Total realisasi penerimaan Tahun 2017 sebesar 993,31 miliar rupiah.

Sementara realisasi pengeluaran rutin Kabupaten Penukal Abab Lematang Ilir tahun 2017 sebesar 958,60 miliar rupiah. Realisasi pengeluaran ini sebesar 93 persen dari target pengeluaran anggaran 2017 yang tercatat sebesar 1,01 Triliun rupiah.

9.2 Harga

Statistik harga yang dicakup dalam publikasi ini adalah beras, bawang, cabe, minyak goreng, gula pasir, garam, tepung terigu, detergent bubuk, bensin, semen, telur dan daging. Harga-harga tersebut berasal dari survei harga yang masih tergabung dengan Kabupaten Muara Enim. Selama

9. FINANCE AND PRICE

9.1 Finance

The realization of routine revenues of Penukal Abab Lematang Ilir Regency in 2017 consisted of regional revenues, balancing fund, and others legal revenues. Total revenue in 2017 has reached 993,31 billion rupiahs.

Meanwhile, realization of routine expenditures of Penukal Abab Lematang Ilir Regency in 2017 was 958,60 billion rupiahs. This realization was only 93 percent from target in 2016 that recorded 1,01 Trillion rupiahs.

9.2 Price

Price statistics included in this publication are rice, onion, chilli, cooking oil, sugar, salt, wheat flour, detergent powder, gasoline, cement, egg and meat. These prices are derived from the survey that was linked to Muara Enim Regency. In 2017, the prices of most commodities were

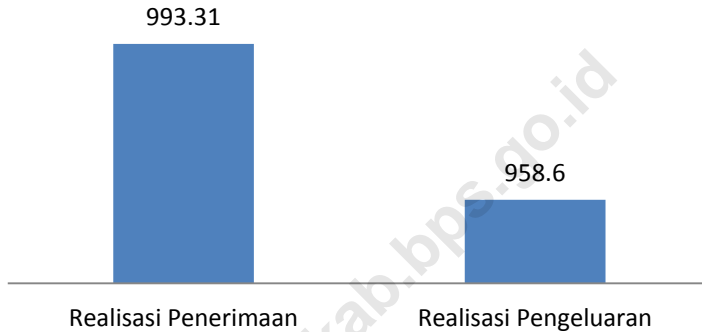
tahun 2017, umumnya harga-harga komoditas tersebut relatif stabil, kecuali harga bawang dan cabe.

relatively stable. On the other hand, fluctuation prices happened on commodities such as onion and chilli.

<https://palikab.bps.go.id>

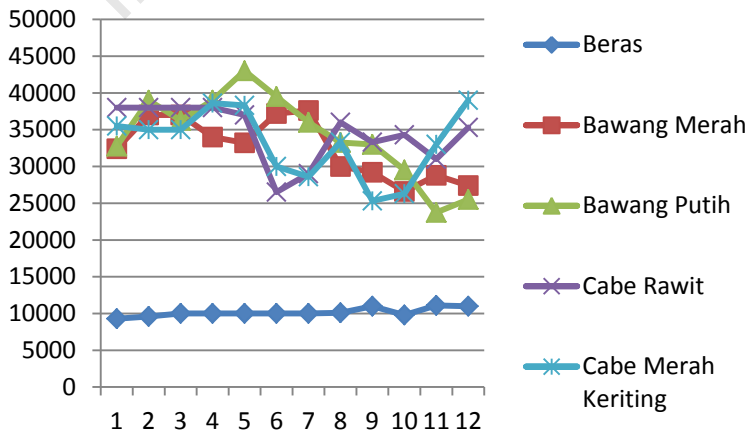
Gambar 9.1 Realisasi Penerimaan dan Pengeluaran Rutin di Kabupaten Penukal Abab Lematang Ilir Tahun 2017

Figure 9.1 Realization of Routine Revenues and Expenditures in Penukal Abab Lematang Ilir Regency 2017



Gambar 9.2 Harga Eceran Rata-rata Beras (Kualitas Sedang), Bawang dan Cabe di Kabupaten Penukal Abab Lematang Ilir Tahun 2017

Figure 9.2 Average Retail Price of Rice (Medium Quality), Garlic, and Chilli in Penukal Abab Lematang Ilir Regency 2017



Tabel : 9.1.1
Table : 9.1.1
Realisasi Penerimaan Rutin Kabupaten Penukal Abab Lematang Ilir Tahun 2017 (Rupiah)
Realization of Routine Revenues of Penukal Abab Lematang Ilir Regency 2017 (Rupiah)

	Uraian	Anggaran 2017
	(1)	(2)
I	PENDAPATAN/Revenue	
1.1	Pendapatan Asli Daerah/Local Revenue	88 802 198 623,44
1.1.1	Pajak Daerah/Regional Tax	29 842 419 610,44
1.1.2	Retribusi daerah/Regional Retribution Fee	2 963 988 866,00
1.1.3	Hasil Pengelolaan Kekayaan Daerah yang dipisahkan/Separated Regional's Treasure	-
1.1.4	Lain-lain Pendapatan Asli Daerah yang Sah/Other Local Revenue	55 995 790 147,00
1.2	Pendapatan Transfer/Transfer Revenue	686 942 252 304,00
1.2.1	Dana Perimbangan/Balance Funds	632 205 449 000,00
1.2.1.1	Bagi Hasil Pajak /Tax's Share+	162 961 670 000,00
1.2.1.2	Bagi Hasil Bukan Pajak (SDA)/ Non Tax's Share+	102 746 771 000,00
1.2.1.3	Dana Alokasi Umum / Central Allocation Fund's	317 402 008 000,00
1.2.1.4	Dana Alokasi Khusus/ Specific Allocation Fund's	49 095 000 000,00
1.2.2	Transfer Pemerintah Pusat Lainnya/Other Central Government's Transfer	17 539 766 000,00
1.2.3	Transfer Pemerintah Daerah Lainnya/Other Regional Government's Transfer	34 197 037 304,00
1.2.4	Bantuan Keuangan/Financial Help	3 000 000 000,00
1.3	Lain-lain Pendapatan yang Sah/Other Legal Revenue	247 013 420 710,87
	Jumlah Pendapatan/Total Revenue	1 022 757 871 638,31

Sumber : Dinas Pengelolaan Keuangan dan Aset Daerah Kabupaten Penukal Abab Lematang Ilir
 Source : Financial and Asset Management Services of Penukal Abab Lematang Ilir

Lanjutan Tabel/*Continued Table* : 9.1.1

	Uraian	Realisasi 2017	%
	(1)	(3)	(4)
I	PENDAPATAN/Revenue		
1.1	Pendapatan Asli Daerah/Local Revenue	56 823 104 638,97	63,99
1.1.1	Pajak Daerah/ <i>Regional Tax</i>	12 059 743 805,00	40,41
1.1.2	Retribusi Daerah/ <i>Regional Retribution Fee</i>	1 640 983 890,00	55,36
1.1.3	Hasil Pengelolaan Kekayaan Daerah yang dipisahkan/ <i>Separated Regional's Treasure</i>	-	-
1.1.4	Lain-lain Pendapatan Asli Daerah yang Sah/ <i>Other Local Revenue</i>	43 122 376 943,97	77,01
1.2	Pendapatan Transfer/Transfer Revenue	568 380 790 156,16	82,74
1.2.1	Dana Perimbangan/Balance Funds	543 786 397 748,00	86,01
1.2.1.1	Bagi Hasil Pajak / <i>Tax's Share</i>	101 878 844 556,00	62,52
1.2.1.2	Bagi Hasil Bukan Pajak (SDA)/ <i>Non Tax's Share</i>	72 014 741 900,00	70,09
1.2.1.3	Dana Alokasi Umum/ <i>Central Allocation Fund's</i>	317 402 008 000,00	100,00
1.2.1.4	Dana Alokasi Khusus/ <i>Specific Allocation Fund's</i>	52 490 803 292,00	106,92
1.2.2	Transfer Pemerintah Pusat Lainnya/Other Central Government's Transfer	16 409 764 256,00	93,56
1.2.3	Transfer Pemerintah Provinsi/Province Government's Transfer	7 964 596 982,66	23,29
1.2.4	Bantuan Keuangan/Financial Help	220 031 169,50	7,33
1.3	Lain-lain Pendapatan yang Sah/Other Legal Revenue	368 106 510 768,92	149,02
	Jumlah Pendapatan/Total Revenue	993 310 405 564,05	97,12

Sumber : Dinas Pengelolaan Keuangan dan Aset Daerah Kabupaten Penukal Abab Lematang Ilir
 Source : *Financial and Asset Management Services of Penukal Abab Lematang Ilir*

Tabel : 9.1.2 **Realisasi Pengeluaran Rutin Kabupaten Penukal Abab Lematang Ilir Tahun 2017 (Rupiah)**
Table : 9.1.2 **Realization of Routine Expenditures of Penukal Abab Lematang Ilir Regency 2017 (Rupiah)**

	Uraian	Anggaran 2017
	(1)	(2)
I	BELANJA/EXPENDITURE	
1.1	Belanja Operasi/ Operasional Expenditure	598 836 569 692,67
1.1.1	Belanja Pegawai/ Expenditure for Officers	152 719 723 474,67
1.1.2	Belanja Barang dan Jasa/ Expenditure for Goods	338 225 692 596,00
1.1.3	Belanja Hibah/ Expenditure for Grant	11 081 499 019,00
1.1.4	Belanja Bunga/ Expenditure for Interest	4 263 756 947,00
1.1.5	Belanja Bantuan Sosial/ Expenditure for Social's Aid	700 000 000,00
1.1.6	Belanja Bantuan Keuangan/ Expenditure for Finance	91 845 897 655,00
1.2	Belanja Modal/ Capital Expenditure	420 359 817 672,00
1.2.1	Belanja Tanah/ Expenditure for Land	13 054 389 269,00
1.2.2	Belanja Peralatan dan Mesin/ Expenditure for Machine and Stuffs	31 864 938 642,00
1.2.3	Belanja Gedung dan Bangunan/ Expenditure for Building	36 184 227 530,00
1.2.4	Belanja Jalan, Irigasi, dan Jaringan / Expenditure for Roads and Networking	326 080 593 800,00
1.2.5	Belanja Aset Tetap Lainnya / The Other Asset	13 175 668 431,00
1.3	Belanja Tak Terduga/Unexpected Expenditure	750 000 000,00
	Jumlah Belanja/Total Expenditure	1 019 946 387 364,67

Sumber : Dinas Pengelolaan Keuangan dan Aset Daerah Kabupaten Penukal Abab Lematang Ilir
 Source : Financial and Asset Management Services of Penukal Abab Lematang Ilir

Lanjutan Tabel /Continued Table : 9.1.2

	Uraian	Realisasi2017	%
	(1)	(3)	(4)
I	BELANJA/EXPENDITURE		
1.1	Belanja Operasi/ Operasional Expenditure	565 434 121 444,00	94,42
1.1.1	Belanja Pegawai/ Expenditure for Officers	141 565 421 234,00	92,70
1.1.2	Belanja Barang dan Jasa/ Expenditure for Goods	316 121 026 647,07	93,46
1.1.3	Belanja Hibah/ Expenditure for Grant	11 056 499 000,00	99,77
1.1.4	Belanja Bunga/ Expenditure for Interest	4 263 666 666,23	100,00
1.1.5	Belanja Bantuan Sosial/ Expenditure for Social's Aid	616 500 000,00	84,80
1.1.6	Belanja Bantuan Keuangan/ Expenditure for Finance	91 811 007 897,00	99,96
1.2	Belanja Modal/ Capital Expenditure	393 154 584 868,00	93 53
1.2.1	Belanja Tanah/ Expenditure for Land	10 695 145 081,00	81,93
1.2.2	Belanja Peralatan dan Mesin/ Expenditure for Machine and Stuffs	28 799 900 608,00	90,38
1.2.3	Belanja Gedung dan Bangunan/ Expenditure for Building	31 999 706 660,00	88,44
1.2.4	Belanja Jalan, Irigasi, dan Jaringan / Expenditure for Roads and Networking	310 276 896 600,00	95,15
1.2.5	Belanja Aset Tetap Lainnya / The Other Asset	11 382 935 919,00	86,39
	Jumlah Belanja/Total Expenditure	958 608 706 312,30	93,98

Sumber : Dinas Pengelolaan Keuangan dan Aset Daerah Kabupaten Penukal Abab Lematang Ilir
 Source : Financial and Asset Management Services of Penukal Abab Lematang Ilir

Tabel
Tabel : 9.2.1

Harga Eceran Rata-rata Beras (Kualitas Sedang), Bawang dan Cabe di Kabupaten Penukal Abab Lematang Ilir Tahun 2017
Average Retail Price of Rice (Medium Quality), Garlic, and Chili in Penukal Abab Lematang Ilir Regency 2017

Bulan/Month	Harga Eceran Rata-rata (Rupiah/Kg)				
	Beras	Bawang Merah	Bawang Putih	Cabe Rawit	Cabe Merah Keriting
(1)	(2)	(3)	(4)	(5)	(6)
Januari / January	9300	32400	32750	38000	35500
Februari / February	9600	37000	39000	38000	35000
Maret / March	10000	37000	36250	38000	35000
April / April	10000	34000	39000	38000	38600
Mei / May	10000	33200	43000	37000	38300
Juni / June	10000	37200	39500	26500	30000
Juli / July	10000	37600	36000	29000	28600
Agustus / August	10100	30000	33250	36000	33300
September / September	11000	29200	33000	33300	25300
Oktober / October	9800	26600	29500	34300	26300
November / November	11100	28800	23750	31000	33000
Desember / December	11000	27400	25500	35300	39000

Sumber : BPS Kabupaten Muara Enim
Source : BPS - Statistics of Muara Enim Regency

Tabel
Table : 9.2.2

**Harga Eceran Rata-rata Minyak Goreng, Gula Pasir, dan Garam
di Kabupaten Penukal Abab Lematang Ilir Tahun 2017**
*Average Retail Price of Frying Oil, Sugar, and Salt
in Penukal Abab Lematang Ilir Regency 2017*

Bulan/Month	Minyak Goreng (Rupiah/Liter)		Gula Pasir (Rupiah/Kg)	Garam (Rupiah/Kg)
	Fortune	Curah		
(1)	(2)	(3)	(4)	(5)
Januari / January	12300	12000	13000	3000
Februari / February	12300	12000	13000	3000
Maret / March	12600	12000	13000	2500
April / April	12600	12000	13000	2500
Mei / May	12600	12000	13000	2500
Juni / June	12300	12000	13000	2500
Juli / July	12300	12000	13000	2500
Agustus / August	12300	12000	13000	5000
September / September	12300	12000	13000	5000
Oktober / October	12000	12000	13000	5000
Nopember / November	12000	12000	12000	3000
Desember / December	12000	12000	12000	3000

Sumber : BPS Kabupaten Muara Enim
Source : BPS - Statistics of Muara Enim Regency

Tabel
Table : 9.2.3 **HargaEceran Rata-rata TepungTerigu, Deterjen Bubuk, Bensin, dan Semen di Kabupaten Penukal Abab Lematang Ilir Tahun 2017**
Average Retail Price of Wheat Flour, Detergent Powder, Gasoline, and Cement in Penukal Abab Lematang Ilir Regency 2017

Bulan/Month	TepungTerigu Wheat Flour (Rp/Kg)	Deterjen Bubuk Detergent Powder(Rp/ Bungkus)	Bensin Gasoline (Rp/Ltr)	Semen Cement(Rp/zak)
(1)	(2)	(3)	(4)	(5)
Januari / January	11000	17000	8000	60000
Februari / February	11000	17000	8000	60000
Maret / March	12000	17000	8000	60000
April / April	12000	17000	8000	60000
Mei / May	10000	17000	8000	60000
Juni / June	10000	17000	8000	60000
Juli / July	10000	17000	8000	60000
Agustus / August	10000	17000	8000	60000
September / September	10000	17000	8000	60000
Oktober / October	10000	20000	8000	70000
Nopember / November	10000	20000	8000	70000
Desember / December	10000	20000	8000	70000

Sumber : BPS KabupatenMuaraEnim
 Source : BPS - StatisticsofMuaraEnim Regency

Tabel
Table : 9.2.4

Harga Eceran Rata-rata Telur dan Daging
di Kabupaten Penukal Abab Lematang Ilir Tahun 2017
Average Retail Price of Egg and Meat
in Penukal Abab Lematang Ilir Regency 2017

Bulan/Month	Telur		Daging	
	Telur Ayam Ras (Kg)	Telur Ayam Kampung (Butir)	Daging Ayam (Kg)	Daging Sapi (Kg)
(1)	(2)	(3)	(4)	(5)
Januari / January	20 600	2 500	33 000	120 000
Februari / February	19 600	3 000	30 000	130 000
Maret / March	19 000	3 000	30 000	130 000
April / April	19 600	2 600	29 000	130 000
Mei / May	20 300	2 500	31 000	125 000
Juni / June	19 600	2 500	30 000	130 000
Juli / July	19 300	2 500	31 000	130 000
Agustus / August	20 000	2 500	31 000	130 000
September / September	20 600	2 500	30 000	130 000
Oktober / October	19 600	2 500	29 000	130 000
Nopember / November	19 300	2 500	29 000	130 000
Desember / December	24 000	2 800	29 000	130 000

Sumber : BPS Kabupaten Muara Enim
Source : BPS - Statistics of Muara Enim Regency

BAB X

PENGELUARAN DAN KONSUMSI

(Expenditure And Consumption)



Pola konsumsi
pengeluaran perkapita
Sebulan, 41% makanan,
59% non makanan

<https://palikab.bps.go.id>

10.1 Pengeluaran dan Konsumsi

Besarnya pendapatan yang diterima masyarakat dapat menggambarkan kesejahteraan masyarakat tersebut. Pada masyarakat yang ekonominya relatif belum mapan biasanya sebagian besar pendapatan dialokasikan untuk konsumsi kebutuhan pokok. Sebaliknya, masyarakat yang ekonominya sudah relatif mapan cenderung lebih banyak teralokasi ke kebutuhan sekunder atau bahkan kebutuhan tersier.


Data pendapatan yang akurat sulit diperoleh sehingga dalam publikasi ini yang akan ditampilkan adalah data hasil pengeluaran masyarakat berdasarkan survei sosial ekonomi nasional dimana datanya masih merupakan gabungan antara Kabupaten Muara Enim dan Kabupaten Penukal Abab Lematang Ilir. Rata-rata pengeluaran perkapita penduduk pada tahun 2017 tercatat sebesar 448,903 rupiah untuk konsumsi makanan dan 308,598 untuk

10.1 Expenditure and Consumption

The household income can indicate the condition of public welfare. On the poor communities, majority of revenue will be allocated to consumer staples. Conversely, people whose economy is already well established tend to be allocated to secondary or even tertiary needs.

Accurate income data is difficult to obtain so in this publication that will be displayed is the data based on National Social Economy Survey (Susenas) where the data is a combination of Muara Enim Regency and Penukal Abab Lematang Ilir Regency. Average per capita expenditure in 2017 amounted to 448,903 rupiah for the consumption of food and 308,598 for non-food expenditures. (details on expenditure and consumption of the population are presented in table 10.1 - 10.3)

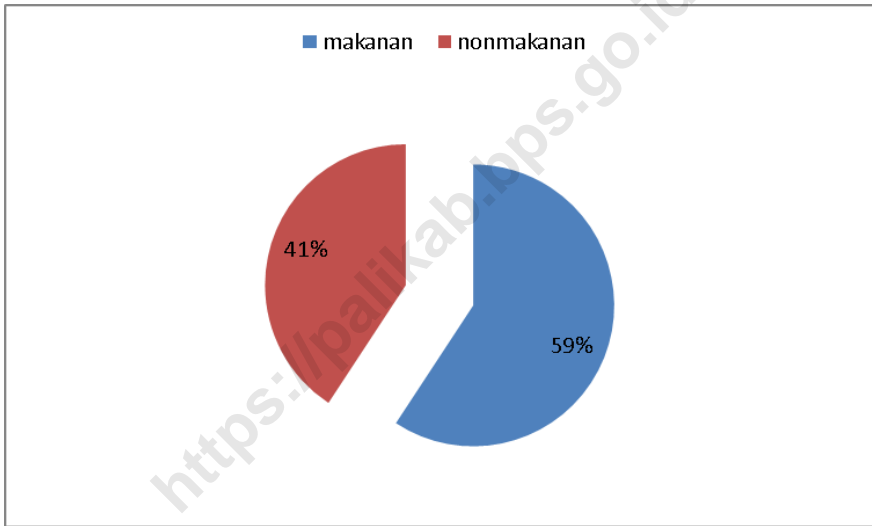
pengeluaran non makanan. (secara rinci mengenai pengeluaran dan konsumsi penduduk disajikan pada table 10.1 – 10.3).



<https://palikab.bps.go.id>

Gambar 10.1 Persentase Pengeluaran Rata-rata Perkapita Sebulan Menurut Kelompok Barang Makanan dan Non Makanan di Kabupaten Penukal Abab Lematang Ilir Tahun 2017 (Rp)

Figure 10.1 Percentage of Average Per Capita Monthly Expenditure by Food and Non Food Commodity Group in Penukal Abab Lematang Ilir Regency 2017 (Rp)



Tabel
Table

:10.1 **Pengeluaran Rata-rata Perkapita Sebulan menurut Golongan Pengeluaran dan Kelompok Barang di Kabupaten Penukal Abab Lematang Ilir Tahun 2017 (Rp)**
Average Per Capita Monthly Expenditure by Expenditure Group and Commodity Group in Penukal Abab Lematang Ilir Regency 2017 (Rp)

Golongan Pengeluaran/ <i>Expenditure Class</i>	Makanan/ <i>Food</i>	Bukan Makanan/ <i>Non Food</i>	Jumlah/ <i>Total</i>
(1)	(2)	(3)	(4)
<100 000	-	-	-
100 000 -149 999	144,467	49,143	193,609.99
150 000 – 299 999	175,181	87,772	262,952.19
200 000 – 299 999	274,594	140,361	414,954.94
300 000 – 499 999	376,581	217,162	593,743.03
500 000 – 749 999	560,002	308,633	868,634.74
750 000 – 999 999	746,463	478,088	1,224,550.17
≥ 1 000 000	975,904	1,316,224	2,292,127.94

Sumber : BPS Kabupaten Muara Enim (Diolah dari Susenas)

Source : BPS - Statistics of Muara Enim Regency (Proceeded by Susenas)

Tabel : 10.2 Pengeluaran Rata-rata Perkapita Sebulan menurut Kelompok Barang Makanan Kabupaten Penukal Abab Lematang Ilir Tahun 2014-2017 (Rp)
Table *Average Percapita Monthly Expenditure by Food Commodity Group in Penukal Abab Lematang Ilir Regency 2014-2017 (Rp)*

Kelompok Bahan Makanan/ Food Commodity Group	2014	2015	2016	2017
(1)	(2)	(3)	(4)	(5)
1. Padi-padian	65 939	46 557	54 031	72,088
2. Umbi-umbian	2 493	2 985	6 221	3,320
3. Ikan	37 833	27 298	15 689	35,631
4. Daging	12 121	10 798	21 554	14,958
5. Telur dan Susu	23 805	17 287	14 811	21,170
6. Sayur-sayuran	38 800	27 044	4 257	46,484
7. Kacang-kacangan	7 707	7 456	4 656	9,186
8. Buah-buahan	18 245	11 185	9 077	14,061
9. Minyak dan Lemak	11 867	9 631	9 384	14,309
10. Bahan Minuman	19 562	14 496	7 443	17,295
11. Bumbu-bumbuan	8 888	7 108	2 297	11,221
12. Konsumsi Lainnya	12 150	10 776	14 293	13,649
13. Makanan dan minuman Jadi	62 562	25 660	9 390	90,228
14. Minuman Beralkohol	-	-	-	
15. Tembakau dan Sirih	52 147	40 641	64 581	85,305
Jumlah/Total	374 119	258 924	237 684	448,903

Sumber : BPS Kabupaten Muara Enim (Diolah dari Susenas)

Source : BPS - Statistics of Muara Enim Regency (Proceeded by Susenas)

Catatan : Data tahun 2014 masih tergabung dengan Kabupaten Muara Enim

Tabel : 10.3
Table : 10.3

Pengeluaran Rata-rata Perkapita Sebulan menurut Kelompok Barang Bukan Makanan di Kabupaten Penukal Abab Lematang Ilir Tahun 2014-2017 (Rp)
Average Percapita Monthly Expenditure by Non Food Commodity Group in Penukal Abab Lematang Ilir Regency 2014-2017 (Rp)

Kelompok Barang Bukan Makanan/ Non Food Commodity Group	2014	2015	2016	2017
(1)	(2)	(3)	(4)	(5)
1 Perumahan, Bahan Bakar, Penerangan, dan Air	136 991	78 606	22 242	170,125
2 Aneka Barang dan Jasa	67 646	40 439	9 731	56,917
3 Biaya Pendidikan	17 501	4 817	8 362	29,968
4 Biaya Kesehatan	11 228	3 149	3 995	11,026
5 Pakaian, Alas, dan Tutup Kepala	20 775	5 663	3 428	19,364
6 Barang yang Tahan Lama	14 005	5 408	2 965	30,370
7 Pajak, Pungutan, dan Asuransi	8 269	2 449	3 688	25,824
8 Keperluan Pesta dan Upacara	3 184	4 100	35 238	5,998
Jumlah/Total	279 599	144 631	89 649	308,598

Sumber : BPS Kabupaten Muara Enim (Diolah dari Susenas)

Source : BPS - Statistics of Muara Enim Regency (Proceeded by Susenas)

Catatan : Data tahun 2014 masih tergabung dengan Kabupaten Muara Enim

BAB XI

PENDAPATAN REGIONAL

(Regional Income)

PertumbuhanEkonomiTahun 2017

5,97%



Sektor Pertambangan dan Penggalian memiliki peranan Dominan sebesar 41,89 persen terhadap perekonomian Kabupaten Penukal Abab Lematang Ilir



11.1 PRODUK DOMESTIK REGIONAL BRUTO (PDRB)

Produk Domestik Regional Bruto (PDRB) adalah indikator utama perekonomian di suatu wilayah. Pada tahun ini penghitungan PDRB sudah menggunakan tahun dasar yang baru, yaitu tahun dasar 2010. Selain itu terjadi perubahan klasifikasi, yang sebelumnya terdiri dari 9 sektor ekonomi, sekarang menjadi 17 kategori.

PDRB Kabupaten Penukal Abab Lematang Ilir atas dasar harga berlaku dengan migas pada tahun 2017 mengalami peningkatan dibanding tahun sebelumnya. Pada tahun 2016, nilai tambah yang terbentuk sebesar Rp 5,41 triliun, dan pada tahun 2017 meningkat menjadi Rp 5,88 triliun. Sementara nilai PDRB tanpa migas tahun 2016 sebesar Rp 4,39 triliun dan tahun 2017 sebesar 4,85 triliun. Sedangkan nilai PDRB atas dasar harga konstan dengan migas tahun 2017 mencapai Rp 4,16 triliun dan dalam struktur tanpa migas, nilai tambah pada tahun 2017 mencapai Rp 3,24 triliun.

11.2 Struktur Ekonomi

11.1 GROSS REGIONAL DOMESTIC PRODUCTS (GRDP)

Gross Regional Domestic Products (GRDP) is the main key of economic indicators in certain region. This year, the calculation of GRDP use a new base year, 2010. In addition there is a change of classification, which previously consisted of nine sectors of the economy, now into 17 categories.

GRDP Penukal Abab Lematang Ilir Regency at current prices with oil and gas in 2017 increased over the previous year. In 2016, the value added created by Rp. 5,41 trillion, and in 2016 increased to Rp. 5,88 trillion. While the value of GRDP without oil-gas in 2016 amounted to Rp. 4,39 trillion while the value of GRDP without oil-gas in 2016 amounted to Rp. 4,85 trillion. Meanwhile, GRDP a constant prices with oil and gas in 2017 reached Rp 4,16 trillion, and in the structure without oil and gas, the value added in 2017 reached Rp 3,24 trillion.

11.2 Economic Structure

The economic structure in Penukal Abab Lematang Ilir Regency in 2017 was still

Struktur perekonomian di Kabupaten Penukal Abab Lematang Ilir tahun 2017 masih didominasi oleh kategori Pertambangan dan Penggalian (41,89 persen). Peranan terbesar kedua, ketiga dan keempat berasal dari kategori Pertanian, Kehutanan, dan Perikanan (16,73 persen), kategori konstruksi (14,85) dan kategori perdagangan besar dan eceran; reparasi mobil dan sepeda motor (13,98). Sementara peranan kategori lainnya tidak terlalu signifikan, antara 0,03-3,01 persen.

11.3 Pertumbuhan ekonomi

Laju pertumbuhan PDRB Penukal Abab Lematang Ilir dengan migas tahun 2017 jauh lebih baik dari tahun sebelumnya, yaitu dari sebesar 5,20 persen di tahun 2016 menjadi 5,97 persen di tahun 2017. Sementara pertumbuhan ekonomi tanpa migas sebesar 7,80 persen lebih tinggi dari tahun sebelumnya yang tumbuh 7,18 persen. Percepatan pertumbuhan ekonomi ini dipicu melajunya pertumbuhan ekonomi di 3 kategori, yaitu Industri Pengolahan 12,33, Konstruksi

dominated by the category of Mining and Quarrying (41,89 percent). The role of the second, third and fourth came from Agriculture, Forestry, and Fisheries (16,73 percent), construction (14,85) and Wholesale and retail trade; repair of cars and motorcycles (13,98). While the role of other categories was not significant (0.03 to 3,01 percent).

11.3 Economic Growth

Economic growth in Penukal Abab Lematang Ilir with oil and gas in 2017 increased from previous year, from 5,20 percent in 2016 to 5,97 percent in 2017. While the non-oil economic growth amounted 7,80 percent, higher than previous year that is 7,18 percent. This economic improvement triggered by economic growth in 3 categories, namely Manufacturing (12,33 percent), Construction 10,34 percent), and Accommodation and food service Activities (9,41 percent). While the lowest economic growth in the Public Administration and Defence; category by 3.39 percent.

11.4 Inflation Rate of GRDP

Not only measuring economic

(10,34 persen), dan Penyediaan Akomodasi dan Restoran (9,41 persen). Sementara pertumbuhan ekonomi terendah berada pada kategori Administrasi Pemerintahan 3,39 Persen.

11.4 Laju Inflasi PDRB

Selain mengukur kinerja perekonomian, PDRB juga dapat digunakan untuk mengestimasi laju inflasi. Inflasi merupakan suatu indeks yang menggambarkan perubahan harga. Laju inflasi PDRB Kabupaten Penukal Abab Lematang Ilir tahun 2016 sebesar 3,72 persen dan tahun 2017 sebesar 2,46 persen.

11.5 PDRB Perkapita

Angka PDRB perkapita menggambarkan besaran pendapatan yang dapat dinikmati oleh setiap penduduk secara rata-rata dan dapat digunakan untuk mengukur tingkat kesejahteraan penduduk. Besaran ini terbentuk dari jumlah pendapatan yang timbul dibagi dengan jumlah penduduk.

Dalam menginterpretasikan angka PDRB perkapita ini perlu kehati-hatian

performance, GRDP can also be used to estimate the rate of inflation. Inflation is an index measuring the price change. GRDP inflation rate in Penukal Abab Lematang 3,72 percent and in 2017 amounted to 2.46 percent.

11.5 PDRB Income

GRDP percapita illustrates the amount of revenue that can be enjoyed by every resident on average and can be used to measure the level of welfare of the population. This quantity is formed from the amount of revenue arising divided by the population.

It should be carefully in interpreting GRDP percapita because of this magnitude does not include depreciation costs, taxes and net factor income, which is the difference between the revenues that flow out of the territory (income outflow) with incoming revenue (income in flow).

GRDP percapita in this area continued to increase from year to year. In 2017, GRDP percapita public Penukal Abab Lematang Ilir Rp. 31,86 million, an increase of Rp. 1,83 million compared to 2016.

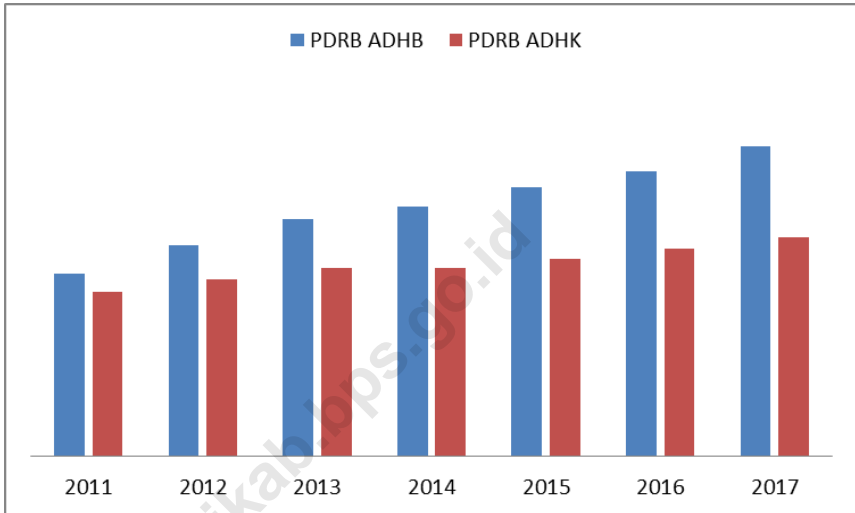
dikarenakan besaran ini belum memperhitungkan biaya penyusutan, pajak serta net factor income, yaitu selisih antara pendapatan yang mengalir keluar wilayah (*income out flow*) dengan pendapatan yang masuk (*income in flow*).

PDRB perkapita di Penukal Abab Lematang Ilir terus meningkat dari tahun ke tahun. Pada tahun 2017, PDRB perkapita masyarakat Penukal Abab Lematang Ilir sebesar Rp. 31,86 juta rupiah, naik sebesar Rp. 1,83 juta dibandingkan dengan tahun 2016. Sama halnya dengan PDRB perkapita dengan migas, nilai PDRB perkapita tanpa migas juga selalu naik setiap tahunnya hingga mencapai Rp. 26,28 juta di tahun 2017.

Similarly, the GRDP percapita with oil and gas, the value of non-oil GRDP percapita also always rising every year to reach Rp. 26,28 million in 2017.

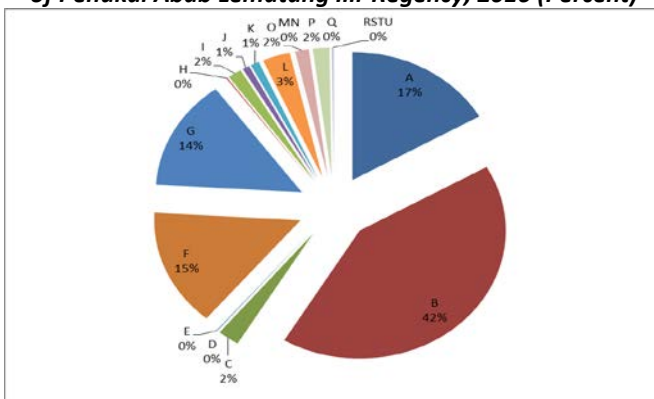
**Grafik 11.1 PDRB Atas Dasar Harga Berlaku
Kabupaten Penukal Abab Lematang Ilir 2010-2016 (Triliun Rupiah)**

**Figure 11.1 GRDP of Penukal Abab Lematang Ilir Regency
Based on Current Prices 2010-2016 (Trilliun Rupiahs)**



**Grafik 11.2 Struktur Ekonomi
Kabupaten Penukal Abab Lematang Ilir Tahun 2016 (Persen)**

**Figure 11.2 Economic Structure
of Penukal Abab Lematang Ilir Regency, 2016 (Percent)**



Tabel

: 11.1

Produk Domestik Regional Bruto (PDRB) Atas Dasar Harga Berlaku Menurut Kategori Kabupaten Penukal Abab Lematang Ilir 2016-2017 (Juta Rupiah)

Gross Regional Domestic Product (GRDP) at Current Price by Category in Penukal Abab Lematang Ilir Regency 2016-2017 (Million Rupiah)

No	Kategori / Category	Tahun / Year	
		2016 ^{*)}	2017 ^{**)}
A	Pertanian, Kehutanan, dan Perikanan/ <i>Agriculture, Forestry and Fishing</i>	932,167	984,184
B	Pertambangan dan Penggalian/ <i>Mining and Quarrying</i>	2,327,254	2,464,662
C	Industri Pengolahan/ <i>Manufacturing</i>	119,722	141,245
D	Pengadaan Listrik dan Gas/ <i>Electricity and Gas</i>	1,341	1,602
E	Pengadaan Air, Pengelolaan Sampah, Limbah dan Daur Ulang/ <i>Water supply, Sewerage, Waste Management and Remediation Activities</i>	3,582	4,148
F	Konstruksi/ <i>Construction</i>	782,342	874,003
G	Perdagangan Besar dan Eceran; Reparasi Mobil dan Sepeda Motor/ <i>Wholesale and Retail Trade; Repair of Motor Vehicles and Motorcycles</i>	696,776	822,427
H	Transportasi dan Pergudangan/ <i>Transportation and Storage</i>	7,049	8,090
I	Penyediaan Akomodasi dan Makan Minum/ <i>Accommodation and Food Service Activities</i>	77,053	89,123

Keterangan:

*) = Angka Sementara / *Temporary Rate***) = Angka Sangat Sementara / *Very Temporary Rate*

Sumber : BPS Kabupaten Muara Enim

Source : BPS - *Statistics of Muara Enim Regency*

Lanjutan Tabel/*Continued Table*: 11.1

No	Kategori / <i>Category</i>	Tahun / <i>Year</i>	
		2016 ^{*)}	2017 ^{**)}
J	Informasi dan Komunikasi/ <i>Information and Communication</i>	40,962	45,627
K	Jasa Keuangan dan Asuransi/ <i>Financial and Insurance Activities</i>	51,423	56,022
L	Real Estat/ <i>Real Estate Activities</i>	161,750	180,454
M,N	Jasa Perusahaan/ <i>Business Activities</i>	1,387	1,562
O	Administrasi Pemerintahan, Pertahanan dan Jaminan Sosial Wajib/ <i>Public Administration and Defence; Compulsory Social Security</i>	93,192	89,669
P	Jasa Pendidikan/ <i>Education</i>	104,559	108,684
Q	Jasa Kesehatan dan Kegiatan Sosial/ <i>Human Health and Social Work Activities</i>	7,605	8,378
R,S,T,U	Jasa lainnya/ <i>Other Services Activities</i>	3,567	3,821
PDRB dengan Migas/<i>GRDP Oil-Gas</i>		5,411,732	5,883,700
PDRB tanpa Migas/<i>GRDP Non Oil-Gas</i>		4,395,501	4,854,972

Keterangan:

*) = Angka Sementara / *Temporary Rate***) = Angka Sangat Sementara / *Very Temporary Rate*

Sumber : BPS Kabupaten Muara Enim
 Source : BPS - *Statistics of Muara Enim Regency*

Tabel
Table : 11.2 PDRB Atas Dasar Harga Konstan 2010 Menurut Kategori Kabupaten Penukal Abab Lematang Ilir 2016-2017 (Juta Rupiah)
GRDP at 2010 Constant Market Price by Category in Penukal Abab Lematang Ilir Regency 2016-2017 (Million Rupiah)

No	Kategori / Category	Tahun / Year	
		2016 *)	2017 **)
A	Pertanian, Kehutanan, dan Perikanan/ <i>Agriculture, Forestry and Fishing</i>	791,191	823,557
B	Pertambangan dan Penggalian/ <i>Mining and Quarrying</i>	1,737,623	1,817,228
C	Industri Pengolahan/ <i>Manufacturing</i>	79,625	89,441
D	Pengadaan Listrik dan Gas/ <i>Electricity and Gas</i>	737	798
E	Pengadaan Air, Pengelolaan Sampah, Limbah dan Daur Ulang/ <i>Water supply, Sewerage, Waste Management and Remediation Activities</i>	2,378	2,592
F	Konstruksi/ <i>Construction</i>	510,313	563,080
G	Perdagangan Besar dan Eceran; Reparasi Mobil dan Sepeda Motor/ <i>Wholesale and Retail Trade; Repair of Motor Vehicles and Motorcycles</i>	406,004	442,279
H	Transportasi dan Pergudangan/ <i>Transportation and Storage</i>	4,428	4,800
I	Penyediaan Akomodasi dan Makan Minum/ <i>Accommodation and Food Service Activities</i>	49,212	53,843

Keterangan:

*) = Angka Sementara / *Temporary Rate*

**) = Angka Sangat Sementara / *Very Temporary Rate*

Sumber : BPS Kabupaten Muara Enim

Source : BPS - *Statistics of Muara Enim Regency*

Lanjutan Tabel/*Continued Table*: 11.2

No	Kategori / Category	Tahun / Year	
		2016 ^{*)}	2017 ^{**)}
J	Informasi dan Komunikasi/ <i>Information and Communication</i>	34,256	36,496
K	Jasa Keuangan dan Asuransi/ <i>Financial and Insurance Activities</i>	41,279	42,773
L	Real Estat/ <i>Real Estate Activities</i>	102,151	110,642
M,N	Jasa Perusahaan/ <i>Business Activities</i>	964	1,037
O	Administrasi Pemerintahan, Pertahanan dan Jaminan Sosial Wajib/ <i>Public Administration and Defence; Compulsory Social Security</i>	75,970	78,542
P	Jasa Pendidikan/ <i>Education</i>	86,404	89,653
Q	Jasa Kesehatan dan Kegiatan Sosial/ <i>Human Health and Social Work Activities</i>	5,550	5,874
R,S,T,U	Jasa lainnya/ <i>Other Services Activities</i>	2,555	2,685
PDRB dengan Migas/GRDP Oil-Gas		3,930,641	4,165,321
PDRB tanpa Migas/GRDP Non Oil-Gas		3,009,245	3,244,109

Keterangan:

*) = Angka Sementara / *Temporary Rate***) = Angka Sangat Sementara / *Very Temporary Rate*

Sumber : BPS Kabupaten Muara Enim
 Source : BPS - *Statistics of Muara Enim Regency*

Tabel
Table : 11.3

Laju Pertumbuhan Ekonomi Kabupaten Penukal Abab Lematang Ilir Menurut Kategori Tahun 2016-2017 (Persen)
Economic Growth Rate in Penukal Abab Lematang Ilir Regency by Category, 2016-2017 (Percent)

No	Kategori / Category	Tahun / Year	
		2016 *)	2017 **)
A	Pertanian, Kehutanan, dan Perikanan/ <i>Agriculture, Forestry and Fishing</i>	4.30	4.09
B	Pertambangan dan Penggalian/ <i>Mining and Quarrying</i>	3.35	4.58
C	Industri Pengolahan/ <i>Manufacturing</i>	11.84	12.33
D	Pengadaan Listrik dan Gas/ <i>Electricity and Gas</i>	18.81	8.32
E	Pengadaan Air, Pengelolaan Sampah, Limbah dan Daur Ulang/ <i>Water supply, Sewerage, Waste Management and Remediation Activities</i>	10.19	9.00
F	Konstruksi/ <i>Construction</i>	7.00	10.34
G	Perdagangan Besar dan Eceran; Reparasi Mobil dan Sepeda Motor/ <i>Wholesale and Retail Trade; Repair of Motor Vehicles and Motorcycles</i>	9.88	8.93
H	Transportasi dan Pergudangan/ <i>Transportation and Storage</i>	7.24	8.41
I	Penyediaan Akomodasi dan Makan Minum/ <i>Accommodation and Food Service Activities</i>	8.58	9.41

Keterangan:

*) = Angka Sementara / *Temporary Rate*

**) = Angka Sangat Sementara / *Very Temporary Rate*

Sumber : BPS Kabupaten Muara Enim

Source : BPS - *Statistics of Muara Enim Regency*

Lanjutan Tabel/*Continued Table*: 11.3

No	Kategori / Category	Tahun / Year	
		2016 ^{*)}	2017 ^{**)}
J	Informasi dan Komunikasi/ <i>Information and Communication</i>	6.00	6.54
K	Jasa Keuangan dan Asuransi/ <i>Financial and Insurance Activities</i>	8.33	3.62
L	Real Estat/ <i>Real Estate Activities</i>	7.34	8.31
M,N	Jasa Perusahaan/ <i>Business Activities</i>	6.55	7.59
O	Administrasi Pemerintahan, Pertahanan dan Jaminan Sosial Wajib/ <i>Public Administration and Defence; Compulsory Social Security</i>	8.72	3.39
P	Jasa Pendidikan/ <i>Education</i>	4.75	3.76
Q	Jasa Kesehatan dan Kegiatan Sosial/ <i>Human Health and Social Work Activities</i>	3.33	5.84
R,S,T,U	Jasa lainnya/ <i>Other Services Activities</i>	5.75	5.06
PDRB dengan Migas/GRDP Oil-Gas		5.20	5.97
PDRB tanpa Migas/GRDP Non Oil-Gas		7.18	7.80

Keterangan:

*) = Angka Sementara / *Temporary Rate***) = Angka Sangat Sementara / *Very Temporary Rate*

Sumber : BPS Kabupaten Muara Enim
 Source : BPS - *Statistics of Muara Enim Regency*

Tabel
Table : 11.4 **Peranan Masing-masing Kategori dalam Pembentukan PDRB dengan Migas Atas Dasar Harga Berlaku Tahun 2016-2017 (%)**
Contributed by Category to GDRP Oil-Gas at Current Price, 2016-2017 (%)

No	Kategori / Category	Tahun / Year	
		2016 *)	2017 **)
A	Pertanian, Kehutanan, dan Perikanan/ <i>Agriculture, Forestry and Fishing</i>	17.22	16.73
B	Pertambangan dan Penggalan/ <i>Mining and Quarrying</i>	43.00	41.89
C	Industri Pengolahan/ <i>Manufacturing</i>	2.21	2.40
D	Pengadaan Listrik dan Gas/ <i>Electricity and Gas</i>	0.02	0.03
E	Pengadaan Air, Pengelolaan Sampah, Limbah dan Daur Ulang/ <i>Water supply, Sewerage, Waste Management and Remediation Activities</i>	0.07	0.07
F	Konstruksi/ <i>Construction</i>	14.46	14.85
G	Perdagangan Besar dan Eceran; Reparasi Mobil dan Sepeda Motor/ <i>Wholesale and Retail Trade; Repair of Motor Vehicles and Motorcycles</i>	12.88	13.98
H	Transportasi dan Pergudangan/ <i>Transportation and Storage</i>	0.13	0.14
I	Penyediaan Akomodasi dan Makan Minum/ <i>Accommodation and Food Service Activities</i>	1.42	1.51

Keterangan:

*) = Angka Sementara / *Temporary Rate*

**) = Angka Sangat Sementara / *Very Temporary Rate*

Sumber : BPS Kabupaten Muara Enim

Source : BPS - *Statistics of Muara Enim Regency*

Lanjutan Tabel/*Continued Table*: 11.4

No	Kategori / Category	Tahun / Year	
		2016 ^{*)}	2017 ^{**)}
J	Informasi dan Komunikasi/ <i>Information and Communication</i>	0.76	0.78
K	Jasa Keuangan dan Asuransi/ <i>Financial and Insurance Activities</i>	0.95	0.95
L	Real Estat/ <i>Real Estate Activities</i>	2.99	3.07
M,N	Jasa Perusahaan/ <i>Business Activities</i>	0.03	0.03
O	Administrasi Pemerintahan, Pertahanan dan Jaminan Sosial Wajib/ <i>Public Administration and Defence; Compulsory Social Security</i>	1.72	1.52
P	Jasa Pendidikan/ <i>Education</i>	1.93	1.85
Q	Jasa Kesehatan dan Kegiatan Sosial/ <i>Human Health and Social Work Activities</i>	0.14	0.14
R,S,T,U	Jasa lainnya/ <i>Other Services Activities</i>	0.07	0.06
PDRB dengan Migas/GRDP Oil-Gas		100.00	100.00
PDRB tanpa Migas/GRDP Non Oil-Gas		81.22	82.52

Keterangan:

*) = Angka Sementara / *Temporary Rate***) = Angka Sangat Sementara / *Very Temporary Rate*

Sumber : BPS Kabupaten Muara Enim

Source : BPS - *Statistics of Muara Enim Regency*

Laju Inflasi Menurut Kategori di Kabupaten Penukal Abab Lematang Ilir Tahun 2016-2017 (%)

Tabel

Table : 11.5

Inflation by Category of Penukal Abab Lematang Ilir Regency, 2016-2017 (%)

No	Kategori / Category	Tahun / Year	
		2016 ^{*)}	2017 ^{**)}
A	Pertanian, Kehutanan, dan Perikanan/ <i>Agriculture, Forestry and Fishing</i>	0.73	1.43
B	Pertambangan dan Penggalian/ <i>Mining and Quarrying</i>	-3.56	1.27
C	Industri Pengolahan/ <i>Manufacturing</i>	7.60	5.03
D	Pengadaan Listrik dan Gas/ <i>Electricity and Gas</i>	25.32	10.30
E	Pengadaan Air, Pengelolaan Sampah, Limbah dan Daur Ulang/ <i>Water supply, Sewerage, Waste Management and Remediation Activities</i>	8.64	6.23
F	Konstruksi/ <i>Construction</i>	3.84	1.25
G	Perdagangan Besar dan Eceran; Reparasi Mobil dan Sepeda Motor/ <i>Wholesale and Retail Trade; Repair of Motor Vehicles and Motorcycles</i>	10.63	8.35
H	Transportasi dan Pergudangan/ <i>Transportation and Storage</i>	5.42	5.86
I	Penyediaan Akomodasi dan Makan Minum/ <i>Accommodation and Food Service Activities</i>	7.49	5.72

Keterangan:

*) = Angka Sementara / *Temporary Rate*

***) = Angka Sangat Sementara / *Very Temporary Rate*

Sumber : BPS Kabupaten Muara Enim

Source : *BPS - Statistics of Muara Enim Regency*

Lanjutan Tabel/*Continued Table*: 11.5

No	Kategori / Category	Tahun / Year	
		2016 ^{*)}	2017 ^{**)}
J	Informasi dan Komunikasi/ <i>Information and Communication</i>	6.47	4.55
K	Jasa Keuangan dan Asuransi/ <i>Financial and Insurance Activities</i>	3.18	5.14
L	Real Estat/ <i>Real Estate Activities</i>	5.86	3.00
M,N	Jasa Perusahaan/ <i>Business Activities</i>	6.02	4.63
O	Administrasi Pemerintahan, Pertahanan dan Jaminan Sosial Wajib/ <i>Public Administration and Defence; Compulsory Social Security</i>	-2.01	-6.93
P	Jasa Pendidikan/ <i>Education</i>	0.69	0.18
Q	Jasa Kesehatan dan Kegiatan Sosial/ <i>Human Health and Social Work Activities</i>	3.98	4.09
R,S,T,U	Jasa lainnya/ <i>Other Services Activities</i>	2.16	1.97
		0.91	2.60
PDRB dengan Migas/<i>GRDP Oil-Gas</i>		3.72	2.46

Keterangan:

*) = Angka Sementara / *Temporary Rate***) = Angka Sangat Sementara / *Very Temporary Rate*

Sumber : BPS Kabupaten Muara Enim

Source : BPS - *Statistics of Muara Enim Regency*

Tabel : 11.6
Table : 11.6
PDRB Perkapita di Kabupaten Penukal Abab Lematang Ilir Tahun 2016-2017 (Rupiah)
GRDP Percapita of Penukal Abab Lematang Ilir Regency, 2016-2017 (Rupiahs)

Uraian	Tahun / Year	
	2016 ^{*)}	2017 ^{**)}
<u>ATAS DASAR HARGA BERLAKU</u>		
PDRB dengan Migas/ GRDP Oil-Gas	30 030 359	31,860,445
PDRB tanpa Migas/ GRDP Non Oil-Gas	24 178 988	26,289,846
<u>ATAS DASAR HARGA KONSTAN</u>		
PDRB dengan Migas/ GRDP Oil-Gas	21 570 972	22,555,358
PDRB tanpa Migas/ GRDP Non Oil-Gas	16 514 441	17,566,965

Keterangan:

*) = Angka Sementara / Temporary Rate

***) = Angka Sangat Sementara / Temporaries Rate

Sumber : BPS Kabupaten Muara Enim

Source : BPS - Statistics of Muara Enim Regency

BAB XII

KEMISKINAN

(Poverty)



Angka Kemiskinan
Tahun 2017

14,53%

Terdapat 4.408 RumahTangga
Pra-Sejahtera



12.1 Kemiskinan

Penduduk miskin adalah penduduk yang memiliki rata-rata pengeluaran per kapita per bulan di bawah Garis Kemiskinan. Data kemiskinan di Kabupaten Penukal Abab Lematang Ilir sudah terpisah dengan Kabupaten Muara Enim. Pada tahun 2017 garis kemiskinan sebesar Rp. 346.448 per bulan, lebih tinggi dibanding tahun sebelumnya yaitu Rp. 330.907. Jumlah penduduk miskin pada tahun 2017 sekitar 26.75 ribu jiwa atau 14,53 persen.

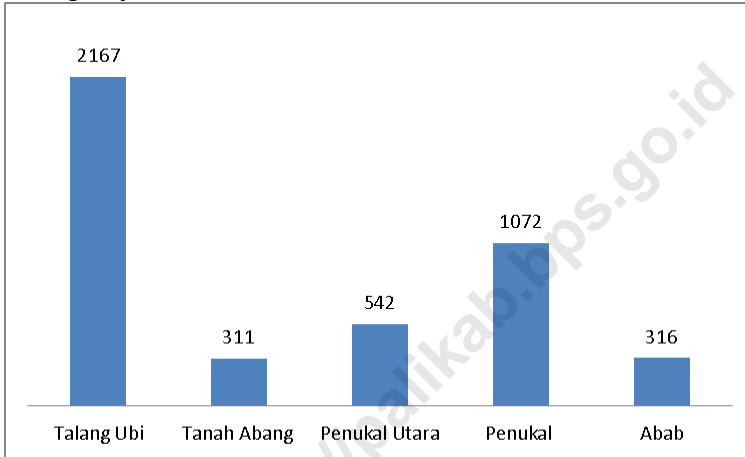
Keluarga pra sejahtera di Kabupaten Penukal Abab Lematang Ilir tahun 2017 sebesar 4408 keluarga. Sementara itu jumlah keluarga sejahtera mencapai 43.754 keluarga. Keluarga sejahtera di Penukal Abab Lematang Ilir terdiri dari keluarga sejahtera I sebanyak 12 383 keluarga atau 26 persen, keluarga sejahtera II sebanyak 19 940 keluarga atau sebesar 42 persen, keluarga III sebanyak 10 289 keluarga atau 21 persen dan keluarga sejahtera III+ sebanyak 1 142 keluarga atau 2 persen.

12.1 Poverty

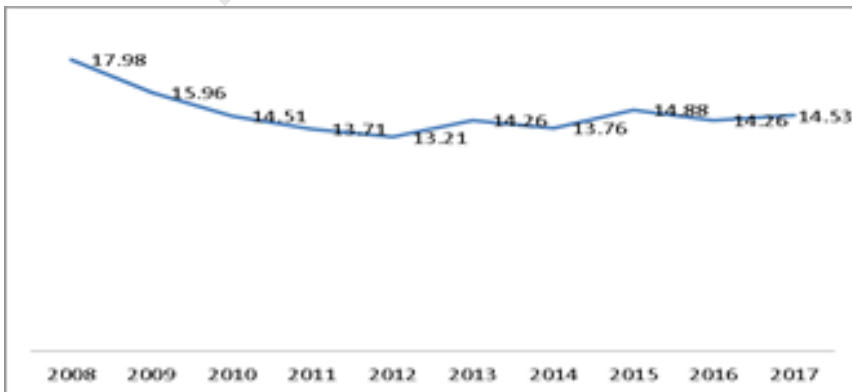
Poor population is the population that has an average expenditure per capita per month under the poverty line. Poverty data Penukal Abab Lematang Ilir regency is been separated to its parent District, Muara Enim. In 2017 the poverty line is 346.448 rupiah per month, higher than in 2016 that is 330.907 rupiah per month. The number of poor people in 2017 amounted 26.75 people or around 14,53 percent.

The pre-prosperous family in Penukal Abab Lematang Ilir Regency, 2017 is recorded 9 percent or 4.408 families. Meanwhile, the number of prosperous family as many as 43.754 families. Prosperous family in Penukal Abab Lematang Ilir consists of 12.383 families a prosperous first family or 26 percent, prosperous family II by as much as 19.940 families or 42 percent, 10.289 families of prosperous family III or 21 percent and prosperous family III + as many as 1.142 families, or 2 percent.

Gambar 12.1 Jumlah Keluarga Pra Sejahtera per Kecamatan di Kabupaten Penukal Abab Lematang Ilir Tahun 2017
Number of Pre-Prosperous Family by District in Penukal Abab Lematang Ilir Regency 2017



Gambar 12.2. Angka Penduduk Miskin di Kabupaten Penukal Abab Lematang Ilir dan Kabupaten Muara Enim Tahun 2008-2017 (Persen)
Figure 12.2. Number of Poor Population in Penukal Abab Lematang Ilir and Muara Enim Regency 2008-2017 (percentage)



Tabel
Table : 12.1

**Pentahapan Keluarga Sejahtera Menurut Kecamatan
di Kabupaten Penukal Abab Lematang Ilir Tahun 2017**
**Number of Pre-Prosperous and Prosperous Family in Penukal Abab
Lematang Ilir Regency 2017**

Kecamatan/ District	Pra Sejahtera	Keluarga Sejahtera				Jumlah/ Total
		I	II	III	III+	
(1)	(2)	(3)	(4)	(5)	(6)	(7)
1. Talang Ubi	2 167	5 485	7 697	4 327	272	19 948
2. Tanah Abang	311	1 719	3 997	1 352	311	7 690
3. Penukal Utara	542	2 283	2 221	1 024	186	6 256
4. Penukal	1 072	1 397	3 145	1 674	190	7 478
5. Abab	316	1 499	2 880	1 912	183	6 790
Jumlah /Total	4 408	12 383	19 940	10 289	1 142	48 162
2016	4 635	11 887	19 858	9 969	1 061	47 410
2015	4 094	10 961	18 543	10 949	913	45 460

Sumber : Dinas PPKBPPPA Kabupaten Penukal Abab Lematang Ilir
Source : PPKBPPPA Service of Penukal Abab Lematang Ilir Regency

Tabel
Table : 12.2

Garis Kemiskinan dan Jumlah Penduduk Miskin di Kabupaten Penukal Abab Lematang Ilir Tahun 2008-2017

Poverty Line and Number of Poor population in Penukal Abab Lematang Ilir Regency 2008-2017

Tahun Year	Garis Kemiskinan (Rp/Kapita/Bulan)	Jumlah Penduduk Miskin Poor Population	
		Jumlah (ribu jiwa)	Persentase
(1)	(2)	(3)	(4)
2008	210 095	118,40	17,98
2009	210 454	106,40	15,96
2010	225 807	104,48	14,51
2011	250 892	100,39	13,71
2012	262 718	98,60	13,21
2013	275 302	108,20	14,26
2014	281 242	106,05	13,76
2015	298 117	26,81	14,88
2016	330.907	28,89	14,26
2017	346.448	26,75	14,53

Sumber : BPS Kabupaten Muara Enim

Source : BPS - Statistics of Muara Enim Regency

BAB XIII

PERBANDINGAN REGIONAL

(Regional Comparison)

<https://palikab.bps.go.id>



13. Perbandingan Regional

13.1 Kependudukan

Jumlah penduduk mengalami peningkatan dari tahun ke tahun. Pada tahun 2017 di wilayah Provinsi Sumatera Selatan, Kota Palembang merupakan kota dengan jumlah penduduk terbesar yaitu sekitar 1,6 juta jiwa. Sedangkan Kota Pagar Alam mempunyai jumlah penduduk terkecil yaitu hampir 135 ribu jiwa.

Kabupaten Penukal Abab Lematang Ilir memiliki penduduk hasil proyeksi sekitar, 182.219 jiwa. Jumlah penduduk ini berada diperingkat 3 penduduk terkecil di Provinsi Sumsel.

13.2 Kemiskinan

Penduduk miskin adalah penduduk yang memiliki rata-rata pengeluaran di bawah garis kemiskinan. Dibandingkan tahun sebelumnya, pada tahun 2017 terjadi penurunan jumlah

13. Regional Comparison

13.1 Population

The population is increasing from year to year, for the region of Sumatera Selatan Province, Palembang is a municipality with the largest population of 1,58 million people in 2016. Pagar Alam Municipality is a municipality with the smallest population which amounted 134 thousand people.

Penukal Abab Lematang Ilir Regency has 182.219 citizen. That is the third rank, small number of citizen in south Sumatera.

13.2 Poverty

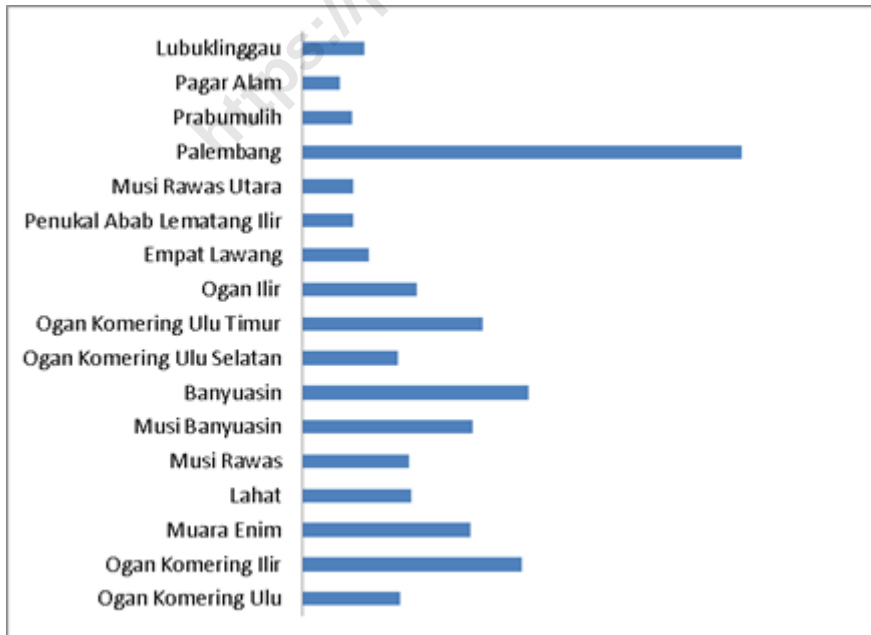
The poor are the people who have average expenditures below the poverty line. Overall the number of poor people in all regency/city in Sumatera Selatan has decrease in 2017 compare to 2016. The highest percentage of poor households are in Musi Rawas Utara regency (19.49%), while

penduduk miskin hampir di semua kabupaten/kota di wilayah Sumatera Selatan. Persentase penduduk miskin terbesar berada di Kabupaten Musi Rawas Utara (19,49%), sedangkan persentase penduduk miskin terendah ada di Kota Pagar Alam (8,89%).

the lowest percentage of poor people in the city of Pagar Alam (8,89%).

Gambar 13.1 Perbandingan Jumlah Penduduk Antar Kabupaten/Kota di Provinsi Sumatera Selatan Tahun 2017 (Ribu Jiwa)

Figure 13.1 Number of Population by Regency in Sumatera Selatan Province 2017 (in Thousand)



Tabel
Table : 13.1

**Jumlah Penduduk Pertengahan Tahun Beberapa Kabupaten/Kota
di Provinsi Sumatera Selatan Tahun 2015-2017 (Jiwa)**
**Number of Population by Regency/Municipality
of Sumatera Selatan Provinces 2015-2017 (People)**

	Kabupaten/Kota Regency/Municipality	2015	2016	2017
	(1)	(2)	(3)	(4)
01.	Ogan Komering Ulu	349 787	354 488	359 092
02.	Ogan Komering Ilir	787 513	798 482	809.203
03.	Muara Enim	600 398	609 607	618 762
04.	Lahat	393 235	397 424	401 494
05.	Musi Rawas	384 333	389 239	394 384
06.	Musi Banyuasin	611 506	620 738	629 791
07.	Banyuasin	811 501	822 575	833 625
08.	Ogan Komering Ulu Selatan	344 074	348 574	352 926
09.	Ogan Komering Ulu Timur	649 394	656 568	663 481
10.	Ogan Ilir	409 171	414 504	419 773
11.	Empat Lawang	238 118	241 336	244 312
12.	Penukal Abab Lematang Ilir	179 529	182 219	184 671
13.	Musi Rawas Utara	182 828	185 315	187 635
71.	Palembang	1 580 517	1 602 071	1 623 099
72.	Prabumulih	177 078	179 563	179 563
73.	Pagar Alam	133 862	135 328	135 328
74.	Lubuklinggau	219 471	222 870	222 870
	Sumatera Selatan	8 052 315	8 160 901	8 160 901

Sumber : BPS Kabupaten Muara Enim
Source : BPS - Statistics of Muara Enim Regency

Tabel
Table : 13.2

**Persentase Penduduk Miskin menurut Kabupaten/Kota
di Provinsi Sumatera Selatan Tahun 2015-2017**
**Percentage of Poor People by Regency
of Sumatera Selatan Provinces 2015-2017**

	Kabupaten/Kota <i>Regency/Municipality</i>	2015	2016	2017
	(1)	(2)	(3)	(4)
01.	Ogan Komering Ulu	13,22	13,29	12.95
02.	Ogan Komering Ilir	17,08	16,03	15.75
03.	Muara Enim	14,54	13,56	13.19
04.	Lahat	18,02	17,11	16.81
05.	Musi Rawas	15,13	14,30	14.24
06.	Musi Banyuasin	18,35	17,27	16.75
07.	Banyuasin	12,45	11,72	11.47
08.	Ogan Komering Ulu Selatan	11,58	10,95	10.98
09.	Ogan Komering Ulu Timur	11,24	11,29	11.00
10.	Ogan Ilir	14,43	13,80	13.58
11.	Empat Lawang	13,33	12,54	12.44
12.	Penukal Abab Lematang Ilir	14,88	14,26	14.53
13.	Musi Rawas Utara	19,73	20,00	19.49
71.	Palembang	12,85	12,04	11.40
72.	Prabumulih	12,12	11,44	11.42
73.	Pagar Alam	9,64	9,19	8.89
74.	Lubuklinggau	15,16	13,99	13.12
	Jumlah/Total	14,25	13,54	13.19

Sumber : BPS Kabupaten Muara Enim

Source : BPS - Statistics of Muara Enim Regency

Tabel**: 13.3****Indeks Pembangunan Manusia menurut Kabupaten/Kota
di Provinsi Sumatera Selatan Tahun 2013-2017****Human Development Index by Regency
of Sumatera Selatan Provinces 2013-2017**

Kabupaten/Regency		2013	2014	2015	2016	2017
(1)		(2)	(3)	(4)	(5)	(6)
01.	Ogan Komering Ulu	65,51	66,21	67,18	67,47	68.28
02.	Ogan Komering Ilir	63,52	63,87	64,73	65,44	66.11
03.	Muara Enim	64,34	65,02	65,82	66,71	67.63
04.	Lahat	64,15	64,52	65,25	65,75	66.38
05.	Musi Rawas	62,23	63,19	64,11	64,75	65.31
06.	Musi Banyuasin	64,18	64,93	65,76	66,45	66.96
07.	Banyuasin	62,42	63,21	64,15	65,01	65.85
08.	OKU Selatan	61,58	61,94	62,57	63,42	63.96
09.	OKU Timur	66,09	66,74	67,17	67,38	67.84
10.	Ogan Ilir	63,64	64,49	65,35	65,45	65.63
11.	Empat Lawang	62,74	63,17	63,55	64,00	64.21
12.	Penukal Abab Lematang Ilir	59,69	59,89	60,83	61,66	62.58
13.	Musi Rawas Utara	60,56	61,34	62,32	63,05	63.18
71.	Palembang	75,49	76,02	76,29	76,59	77.22
72.	Prabumulih	71,87	72,20	73,19	73,38	73.58
73.	Pagar Alam	64,14	64,75	65,37	65,96	66.81
74.	Lubuk Linggau	72,55	72,84	73,17	73,57	73.67
Sumatera Selatan		66,16	66,75	67,46	68,24	68.86

Sumber : BPS Kabupaten Muara Enim

Source : BPS - Statistics of Muara Enim Regency

Catatan/Note: Tahun 2015, 2016 & 2017 menggunakan penghitungan IPM metode yang baru

DATA

MENCERDASKAN BANGSA

Enlighten The Nation



**BADAN PUSAT STATISTIK
KABUPATEN MUARA ENIM**
Statistics of Muara Enim Regency
Jl. Bambang Utoyo No 44 Muara Enim 31314
Telp./Fax. 0734-421088
Homepage: <http://muaraenimkab.bps.go.id>
Email : bps1603@bps.go.id

ISBN 978-602-70702-9-5



9 786027 070295