

KABUPATEN

OGAN KOMERING ULU TIMUR

DALAM ANGKA

Ogan Komering Ulu Timur Regency in Figures

2018

www.murkab.bps.go.id



Kabupaten Ogan Komering Ulu Timur Dalam Angka Ogan Komering Ulu Timur Regency in Figures 2018

ISSN: 2356-2765

No. Publikasi/*Publication Number*: 16090.1601

Katalog/*Catalog*: 1102001.1609

Ukuran Buku/*Book Size*: 14,8 cm x 21 cm

Jumlah Halaman/*Number of Pages*: xx+ 173 halaman /*pages*

Naskah/*Manuscript*:

Badan Pusat Statistik Kabupaten Ogan Komering Ulu Timur
BPS-Statistics of Ogan Komering Ulu Timur Municipality

Gambar Cover oleh/*Cover Designed by*:

Badan Pusat Statistik Kabupaten Ogan Komering Ulu Timur
BPS-Statistics of Ogan Komering Ulu Timur Municipality

Ilustrasi Cover/*Cover Illustration*:

Hasil Pertanian/*Agriculture Activity*

Diterbitkan oleh/*Published by*:

© BPS Kabupaten Ogan Komering Ulu Timur/*BPS-Statistics of Ogan Komering Ulu Timur City*

Dicetak oleh/*Printed by*:

CV. Laska Jaya

**Dilarang mengumumkan, mendistribusikan, mengomunikasikan, dan/atau
menggandakan sebagian atau seluruh isi buku ini untuk tujuan komersial tanpa izin
tertulis dari Badan Pusat Statistik**

*Prohibited to announce, distribute, communicate, and/or copy part or all of this book
for commercial purpose without permission from BPS-Statistics Indonesia*

**TIM PENYUSUN
DRAFTING TEAM**

Penanggungjawab Umum/*General in Charge*

Maryamal Qibtiah

Penulis/Writer

Bagus Nugroho Rizki

Pengolah Data/*Data Processor*

Surya Wagito

Penyunting/*Editor*

Fitri Bunga Adelia

Desain Kulit/*Cover Design*

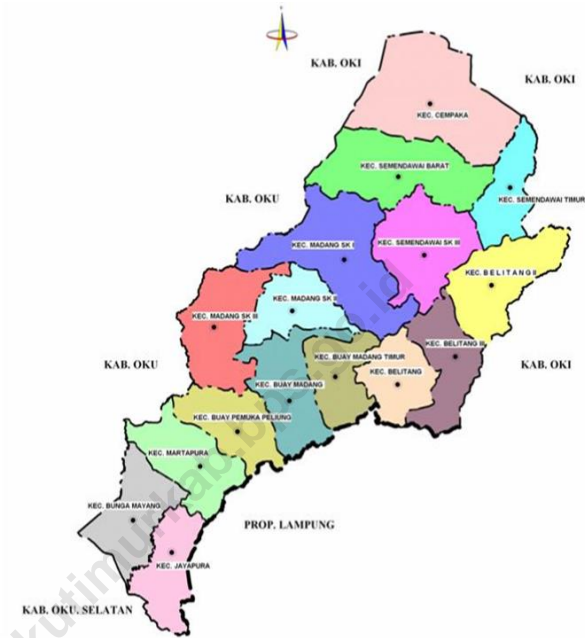
Bagus Nugroho Rizki

Infografis

Fitri Bunga Adelia

PETA WILAYAH KABUPATEN OGAN KOMERING ULU TIMUR

MAP OF OGAN KOMERING ULU TIMUR REGENCY



<https://loku Timur.id>

KEPALA BPS KABUPATEN OGAN KOMERING ULU TIMUR
CHIEF STATISTICIAN OF OGAN KOMERING ULU TIMUR REGENCY



Ir. Maryamal Qibtiah, M.M



KATA PENGANTAR

Kabupaten Ogan Komering Ulu Timur Dalam Angka 2018 merupakan publikasi tahunan yang diterbitkan oleh BPS Kabupaten Ogan Komering Ulu Timur. Disadari bahwa publikasi ini belum sepenuhnya memenuhi harapan pihak pemakai data khususnya para perencana, namun diharapkan dapat membantu melengkapi penyusunan rencana pembangunan di Kabupaten Kabupaten Ogan Komering Ulu Timur.

Publikasi ini dapat terwujud berkat kerja sama dan bantuan dari berbagai pihak baik instansi pemerintah maupun swasta. Kepada semua pihak yang telah memberikan bantuan disampaikan penghargaan dan terima kasih yang sebesar-besarnya.

Walaupun publikasi ini telah disiapkan sebaik-baiknya, namun disadari masih ada kekurangan dan kesalahan yang terjadi. Untuk perbaikan publikasi ini, tanggapan dan saran yang bersifat konstruktif dari para pemakai sangat diharapkan.

Martapura, Juli 2018

Kepala BPS

Kabupaten Ogan Komering Ulu Timur

Ir. Maryamal Qibtiah, M.M



PREFACE

Kabupaten Ogan Komering Ulu Timur in Figures 2018 is an annual publication written by Statistics of Ogan Komering Ulu Timur Regency. Honestly, this publication has not perfect yet and has not filled the user's hope, especially for the planners yet, but hopely it can help to equip compilation of development planning in this new regency.

This comprehensive publication has been made possible with the assistance and contribution from several governmental institutions and private organizations. To all parties who have been involved in the preparation of this publication, I would like to express my sincerest appreciation and gratitude.

Comments and constructive suggestions for the improvement of this publication are always welcome.

Martapura, Juli 2018

Chief Statistician of

Ogan Komering Ulu Timur Regency

Ir. Maryamal Qibtiah, M.M

DAFTAR ISI/CONTENTS

	halaman page
Peta Wilayah Kabupaten Ogan Komering Ulu Timur	iv
<i>Map Of Ogan Komering Ulu Timur Regency</i>	iv
Kepala BPS Kabupaten Ogan Komering Ulu Timur	v
<i>Chief Statistician Of Ogan Komering Ulu Timur Regency</i>	v
Kata Pengantar	vii
<i>Preface</i>	viii
Daftar Isi/ <i>Contents</i>	ix
Daftar Tabel/ <i>List Of Tables</i>	xi
Daftar Gambar/ <i>List Of Figures</i>	xxvi
Penjelasan Umum/ <i>Explanatory Notes</i>	xxviii
1 Geografi dan Iklim.....	1
<i>Geography and Climate</i>	1
1.1 Geografi/ <i>Geography</i>	4
1.2 Iklim/ <i>Climate</i>	8
2 Pemerintahan	9
<i>Government</i>	9
2.1 Wilayah Administratif/ <i>Administrative Area</i>	11
2.2 Dewan Perwakilan Rakyat Daerah/ <i>The Regional House Of Representative</i>	14
2.3 Pegawai Negeri Sipil/ <i>Civil Servants</i>	17
3 Kependudukan dan Ketenagakerjaan	27
<i>Population and Employment</i>	Error! Bookmark not defined.
3.1 Kependudukan/ <i>Population</i>	36
4 Sosial	43
<i>Social</i>	43
4.1 Pendidikan/ <i>Education</i>	51

4.2	Kesehatan/ <i>Health</i>	58
4.3	Agama/ <i>Religion</i>	73
5	Pertanian	77
	<i>Agriculture</i>	76
5.1	Tanaman Pangan/ <i>Food Crops</i>	80
5.2	Hortikultura/ <i>Horticulture</i>	84
5.3	Perkebunan/ <i>Estate Crops</i>	89
5.4	Peternakan/ <i>Livestock</i>	93
5.5	Perikanan/ <i>Fishery</i>	103
6	Industri, Pertambangan, Energi, dan Konstruksi	111
	<i>Industry, Mining, Energy, And Construction</i>	111
7	Perdagangan	118
	<i>Trade</i>	119
8	Hotel dan Pariwisata.....	122
	<i>Hotel and Tourism</i>	122
8.1	Hotel.....	129
8.2	Pariwisata/ <i>Tourism</i>	130
9	Transportasi dan Komunikasi	132
	<i>Transportation and Communication</i>	133
10	Keuangan Daerah dan Harga	139
	<i>Local Finance and Price</i>	141
11	Pengeluaran Penduduk dan Konsumsi Makanan	143
	<i>Population Expenditure and Food Consumption</i>	143
12	Pendapatan Regional.....	157
	<i>Regional Income</i>	157
13	Perbandingan Antar Kecamatan.....	171
	<i>Regency/Municipal Comparison</i>	171

DAFTAR TABEL/LIST OF TABLES

halaman
page

1	GEOGRAFI DAN IKLIM/GEOGRAPHY AND CLIMATE	
1.1	GEOGRAFI/GEOGRAPHY	
1.1.1	Luas Wilayah Menurut Kecamatan di Kabupaten Ogan Komering Ulu Timur, 2017/ <i>Total Area by Subdistrict in Ogan Komering Ulu Timur Regency, 2017</i>	4
1.1.2	Tinggi Wilayah di Atas Permukaan Laut (DPL) Menurut Kecamatan di Kabupaten Ogan Komering Ulu Timur, 2017/ <i>Height Above Mean Sea Level (AMSL) by Subdistrict in Ogan Komering Ulu Timur Regency, 2017</i>	5
1.1.3	Jumlah Desa/Kelurahan dan Jarak Masing-Masing Kecamatan ke Martapura di Kabupaten Ogan Komering Ulu Timur, 2017/ <i>Number of Sub Districts/Villages and Distance from Each District to Martapura in Ogan Komering Ulu Timur Regency, 2017</i>	6
1.2	IKLIM/CLIMATE	
1.2.1	Jumlah Curah Hujan dan Hari Hujan Setiap Bulan di Kabupaten Ogan Komering Ulu Timur, 2016/ <i>Amount of Precipitation (mm³) and Rainy Days in Ogan Komering Ulu Timur Regency, 2016</i>	8
2	PEMERINTAHAN/GOVERNMENT	
2.1	WILAYAH ADMINISTRATIF/ADMINISTRATIVE AREA	
2.1.1	Jumlah Desa/Kelurahan Menurut Kecamatan di Kabupaten Ogan Komering Ulu Timur, 2017/ <i>Number of Sub Districts and Villages by Subdistrict in Ogan Komering Ulu Timur Regency, 2017</i>	11
2.1.2	Pembagian Unit Kerja dalam Wilayah Kabupaten Ogan Komering Ulu Timur, 2017/ <i>Number of Job Unit in Ogan Komering Ulu Timur Regency, 2017</i>	12
2.1.3	Jumlah Organisasi Politik, Yayasan dan Ormas yang Terdaftar di Kabupaten Ogan Komering Ulu Timur, 2017/ <i>Number of Politic Organization in Ogan Komering Ulu Timur Regency, 2017</i>	11

2.2	DEWAN PERWAKILAN RAKYAT DAERAH/<i>THE REGIONAL HOUSE OF REPRESENTATIVE</i>	
2.2.1	Jumlah Anggota DPRD Tingkat II menurut Partai di Kabupaten Ogan Komering Ulu Timur, 2017/ <i>Members of House of Representatives by Fractions in Ogan Komering Ulu Timur Regency, 2017</i>	14
2.2.2	Kegiatan di DPRD Kabupaten Ogan Komering Ulu Timur,2017/ <i>Activities of House of Representatives in Ogan Komering Ulu Timur, 2017</i>	15
2.2.3	Jumlah Keputusan DPRD Tingkat II menurut Jenis Keputusan di Kabupaten Ogan Komering Ulu Timur,2017/ <i>Number of House Representatives by Type of Pronouncement in Ogan Komering Ulu Timur, 2017</i>	16
2.3	PEGAWAI NEGERI SIPIL/<i>CIVIL SERVANTS</i>	
2.3.1	Jumlah Pegawai Negeri Sipil Daerah Menurut Tingkat Pendidikan di Kabupaten Ogan Komering Ulu Timur, 2017/ <i>Number of Civil Servants by Educational Attainment in Ogan Komering Ulu Timur Regency, 2017</i>	17
2.3.2	Jumlah Pegawai Negeri Sipil Menurut Dinas/Instansi Pemerintah dan Golongan di Kabupaten Ogan Komering Ulu Timur 2017/ <i>Number of Civil Servants by Institution/Office and Class in Ogan Komering Ulu Timur Regency, 2017</i>	19
2.3.3	Jumlah Pegawai Negeri Sipil Daerah Menurut Golongan/Ruang di Sekretariat Daerah, 2017/ <i>Number of Civil Servants by Class in Regional Secretariat, 2017</i>	20
2.3.4	Jumlah Pegawai Negeri Sipil Daerah Menurut Golongan/Ruang di Badan-Badan, 2017/ <i>Number of Civil Servants by Class in Agencies, 2017</i>	21
2.3.5	Jumlah Pegawai Negeri Sipil Daerah Menurut Golongan/Ruang di Inspektorat Daerah, 2017/ <i>Number of Civil Servants by Class in Regional Inspectorate, 2017</i>	22

2.3.6	Jumlah Pegawai Negeri Sipil Daerah Menurut Golongan/Ruang di Kecamatan, 2017/ <i>Number of Civil Servants by Class in Subdistrict, 2017</i>	23
2.3.7	Jumlah Pegawai Negeri Sipil Daerah Menurut Golongan/Ruang di Rumah Sakit Umum Daerah, 2017/ <i>Number of Civil Servants by Class in Regional Public Hospital, 2017</i>	24
2.3.8	Jumlah Pegawai Negeri Sipil Daerah Menurut Golongan/Ruang di Sekretariat di Kabupaten Ogan Komering Ulu Timur, 2017/ <i>Number of Civil Servants by Class in Secretariat in Ogan Komering Ulu Timur Regency, 2017</i>	25
3	KEPENDUDUKAN DAN KETENAGAKERJAAN/ POPULATION AND EMPLOYMENT	
3.1	KEPENDUDUKAN/POPULATION	
3.1.1	Jumlah Penduduk dan Laju Pertumbuhan Penduduk Menurut Kecamatan di Kabupaten Ogan Komering Ulu Timur 2017/ <i>Population and Population Growth Rate by Subdistrict in Ogan Komering Ulu Timur Regency, 2017</i>	36
3.1.2	Jumlah Penduduk dan Rasio Jenis Kelamin Menurut Kecamatan di Kabupaten Ogan Komering Ulu Timur, 2017/ <i>Population and Sex Ratio by Subdistrict in Ogan Komering Ulu Timur Regency, 2017</i>	37
3.1.3	Jumlah Penduduk, Luas Daerah, serta Rata-Rata Penduduk per Km ² menurut Kecamatan di Kabupaten Ogan Komering Ulu Timur, 2017/ <i>Population, Total Area, Average of Population per Km² by Subdistrict in Ogan Komering Ulu Timur Regency, 2017</i>	38
3.1.4	Jumlah Rumah Tangga dan Rata-Rata Banyaknya Anggota Rumah Tangga menurut Kecamatan di Kabupaten Ogan Komering Ulu Timur, 2017/ <i>Amount of Households and Average of Householders by Subdistrict in Ogan Komering Ulu Timur Regency, 2017</i>	39
3.1.5	Jumlah Penduduk menurut Kelompok Umur dan Jenis Kelamin di Kabupaten Ogan Komering Ulu Timur, 2017/ <i>Population by Age Groups and Sex in Ogan Komering Ulu Timur Regency, 2017</i>	40

3.1.6	Jumlah Tenaga Kerja Terdaftar menurut Kecamatan dan Jenis Kelamin di Kabupaten Ogan Komering Ulu Timur, 2017/ <i>Number of Labor Force Registered by Subdistrict and Sex in Ogan Komering Ulu Timur Regency, 2017</i>	41
-------	---	----

4 SOSIAL/ SOCIAL

4.1 PENDIDIKAN/EDUCATION

4.1.1	Angka Partisipasi Murni (APM) dan Angka Partisipasi Kasar (APK) Formal dan Non Formal menurut Jenjang Pendidikan di Kabupaten Ogan Komering Ulu Timur, 2017/ <i>Net Enrolment Ratio and Crude Enrolment by Educational Level in Ogan Komering Ulu Timur Regency, 2017</i>	53
-------	---	----

4.1.2	Jumlah Sekolah, Murid, Guru Sekolah Dasar (SD) menurut Kecamatan di Kabupaten Ogan Komering Ulu Timur, 2017/ <i>Number of Schools, Students Teachers of Elementary School by Subdistrict in Ogan Komering Ulu Timur Regency, 2017</i>	54
-------	---	----

4.1.3	Jumlah Sekolah, Murid, Guru Sekolah Menengah Pertama (SMP) menurut Kecamatan di Kabupaten Ogan Komering Ulu Timur, 2017/ <i>Number of Schools, Students Teachers of Primary school by Subdistrict in Ogan Komering Ulu Timur Regency, 2017</i>	55
-------	--	----

4.1.4	Jumlah Sekolah, Murid, Guru Sekolah Menengah Atas (SMA) menurut Kecamatan di Kabupaten Ogan Komering Ulu Timur, 2017/ <i>Number of Schools, Students Teachers of High School by Subdistrict in Ogan Komering Ulu Timur Regency, 2017</i>	56
-------	--	----

4.1.5	Jumlah Sekolah, Murid, Guru Sekolah Menengah Kejuruan (SMK) menurut Kecamatan di Kabupaten Ogan Komering Ulu Timur, 2017/ <i>Number of Schools, Students Teachers of Vocational High School by Subdistrict in Ogan Komering Ulu Timur Regency, 2017</i>	57
-------	---	----

4.2 KESEHATAN/HEALTH

4.2.1	Jumlah Sarana Kesehatan Menurut Kepemilikan di Kabupaten Ogan Komering Ulu Timur, 2016 / <i>Number of Health Facilities by Subdistrict in Ogan Komering Ulu Timur Regency, 2016</i>	58
-------	---	----

4.2.2	Jumlah Tenaga Medis menurut Kecamatan di Kabupaten Ogan Komerling Ulu Timur, 2016 / <i>Number of Health Personnel by Subdistrict in Ogan Komerling Ulu Timur Regency, 2016</i>	59
4.2.3	Jumlah Dokter Spesialis, Dokter Umum, dan Dokter Gigi di Kabupaten Ogan Komerling Ulu Timur, 2017 / <i>Number of Specialist Doctor, Generalist Doctor, and Dentist in Ogan Komerling Ulu Timur, 2017</i>	60
4.2.4	Jumlah Bayi yang Diberi Asi Eksklusif menurut Puskesmas di Kabupaten Ogan Komerling Ulu Timur, 2017 / <i>Number of Infants Fed Breast Milk Exclusively by Public Health Center in Ogan Komerling Ulu Timur Regency, 2017</i>	61
4.2.5	Jumlah Kematian Neonatal, Bayi, dan Balita menurut Kecamatan di Kabupaten Ogan Komerling Ulu Timur, 2017 / <i>Mortality of Neonatal, Infants, Baby Aged Under 5 Years by Subdistrict in Ogan Komerling Ulu Timur Regency, 2017</i>	62
4.2.6	Jumlah Kematian Ibu Bersalin menurut Kelompok Umur dan Kecamatan di Kabupaten Ogan Komerling Ulu Timur, 2017 / <i>Number of Maternal Mortality in Labor by Age Group and Subdistrict in Ogan Komerling Ulu Timur Regency, 2017</i>	63
4.2.7	Jumlah Kematian Ibu Nifas menurut Kelompok Umur dan Kecamatan di Kabupaten Ogan Komerling Ulu Timur, 2017 / <i>Number of Maternal Mortality After Labor by Age Group and Subdistrict in Ogan Komerling Ulu Timur Regency, 2017</i>	64
4.2.8	Jumlah Kematian Ibu menurut Kelompok Umur dan Kecamatan di Kabupaten Ogan Komerling Ulu Timur, 2017 / <i>Number of Maternal Mortality After Labor by Age Group and Subdistrict in Ogan Komerling Ulu Timur Regency, 2017</i>	65
4.2.9	Jumlah Apotik Dan Toko Obat Menurut Kecamatan Di Kabupaten Ogan Komerling Ulu Timur, 2017 / <i>Number of Pharmacy and Drug Store by Subdistrict in Ogan Komerling Ulu Timur Regency, 2017</i>	66

4.2.10	Jumlah PPKBD, PPLKB, PLKB, dan Klinik KB Dirinci menurut Kecamatan dalam Kabupaten Ogan Komering Ulu Timur, 2016 / <i>Number of Postal Service, PPLKB, PLKB, and Family Planning Clinics by Subdistrict in Ogan Komering Ulu Timur Regency, 2016</i>	67
4.2.11	Pencapaian Peserta KB Baru di Kabupaten Ogan Komering Ulu Timur Dirinci Menurut Konstrasepsi Yang Digunakan, 2017 / <i>Realization of New Acceptors by Constraseption and District in Ogan Komering Ulu Timur Regency, 2017</i>	68
4.2.12	Pencapaian Peserta KB Aktif di Kabupaten Ogan Komering Ulu Timur Dirinci Menurut Konstrasepsi yang Digunakan, 2017 / <i>Realization of Active Acceptors by Constraseption and District in Ogan Komering Ulu Timur Regency, 2017</i>	70
4.2.13	Persentase Pencapaian Peserta KB Baru di Kabupaten Ogan Komering Ulu Timur Dirinci Menurut Konstrasepsi yang Digunakan, 2017 / <i>Persentase of Realization of New Acceptors by Constraseption and District in Ogan Komering Ulu Timur Regency, 2017</i>	72
4.3	AGAMA/RELIGION	73
4.3.1	Jumlah Jemaah Haji Menurut Kecamatan di Kabupaten Ogan Komering Ulu Timur, 2017 / <i>Number of Pilgrim Departure to Mecca by Subdistrict in Ogan Komering Ulu Timur Regency, 2017</i>	73
4.3.2	Jumlah Pasangan Nikah yang Tercatat di Kementerian Agama Kabupaten Ogan Komering Ulu Timur, 2017 / <i>Number of Married Couple Registered by Ministry of Religius Affairs of Ogan Komering Ulu Timur Regency, 2017</i>	74
4.3.3	Jumlah Rumah Peribadatan Menurut Kecamatan di Kabupaten Ogan Komering Ulu Timur, 2017 / <i>Number of Worship Facilities by Subdistrict in Ogan Komering Ulu Timur Regency, 2017</i>	75
4.4	KEMISKINAN/POVERTY	72
4.4.1	Jumlah Keluarga Sejahtera dan Pra Sejahtera Menurut Kecamatan di Kabupaten Ogan Komering Ulu Timur, 2017 / <i>Number of</i>	

	<i>Households by Subdistrict in Ogan Komering Ulu Timur Regency, 2017</i>	76
5	PERTANIAN/AGRICULTURE	77
5.1	TANAMAN PANGAN/FOOD CROPS	80
5.1.1	Luas Lahan Sawah Menurut Kecamatan dan Jenis Pengairan di Kabupaten Ogan Komering Ulu Timur (hektar), 2017 / <i>Area of Wetland by Subdistrict and Type of Irrigation in Ogan Komering Ulu Timur Regency, 2017</i>	80
5.1.2	Luas Panen Padi Sawah dan Padi Ladang Menurut Kecamatan di Kabupaten Ogan Komering Ulu Timur (hektar), 2017 / <i>Harvested Area of Wetland and Dryland Paddy by Subdistrict in Ogan Komering Ulu Timur Regency (hectar), 2017</i>	81
5.1.3	Luas Panen Jagung, Kedelai, Kacang Tanah, Kacang Hijau, Ubi Kayu, Ubi Jalar Menurut Kecamatan di Kabupaten Ogan Komering Ulu Timur (Hektar), 2017 / <i>Harvested Area of Maize, Soybean, Peanut, Mungbean, Cassava, and Sweet Potato by Subdistrict in Ogan Komering Ulu Timur Regency (Hectar), 2017</i>	82
5.2	HORTIKULTURA/HORTICULTURE	84
5.2.1	Luas Panen Tanaman Sayuran Menurut Kecamatan dan Jenis Sayuran di Kabupaten Ogan Komering Ulu Timur, 2017 / <i>Harvested Area of Vegetables by Subdistrict and Kind of Plant in Ogan Komering Ulu Timur Regency, 2017</i>	84
5.2.2	Luas Tanam Tanaman Sayuran Menurut Kecamatan dan Jenis Sayuran di Kabupaten Ogan Komering Ulu Timur, 2017 (Ha) / <i>Planting Area of Vegetables by Subdistrict and Kind of Plant in Ogan Komering Ulu Timur Regency, 2017 (Ha)</i>	85
5.2.3	Produksi Tanaman Sayuran Menurut Kecamatan dan Jenis Sayuran di Kabupaten Ogan Komering Ulu Timur, 2017 (Ton) / <i>Production of Vegetables by Subdistrict and Kind of Plant in Ogan Komering Ulu Timur Regency, 2017 (Ton)</i>	86
5.2.4	Produktivitas Tanaman Sayuran Menurut Kecamatan dan Jenis Sayuran di Kabupaten Ogan Komering Ulu Timur, 2017 (Ton/Ha) /	

	<i>Productivity of Vegetables by Subdistrict and Kind of Plant in Ogan Komering Ulu Timur Regency, 2017 (Ton/Ha)</i>	<i>87</i>
5.2.5	Produksi Buah – Buahhan Menurut Kecamatan dan Jenis Sayuran di Kabupaten Ogan Komering Ulu Timur, 2017 (Ton) / <i>Production of Fruits by Subdistrict and Kind of Plant in Ogan Komering Ulu Timur Regency, 2017 (Ton)</i>	<i>88</i>
5.3	PERKEBUNAN/ESTATE CROPS	89
5.3.1	Luas Tanaman Perkebunan Menurut Kecamatan dan Jenis Tanaman di Kabupaten Ogan Komering Ulu Timur, 2017 (Ha) / <i>Planted Area of Estate Crops by Subdistrict and Kind of Crop in Ogan Komering Ulu Timur Regency, 2017 (Ha)</i>	<i>89</i>
5.3.2	Produksi Tanaman Perkebunan Kondisi Akhir Tahun Menurut Kecamatan dan Jenis Tanaman di Kabupaten Ogan Komering Ulu Timur, 2017 / <i>Production of Estate Crops by Subdistrict and Kind of Crop in Ogan Komering Ulu Timur Regency, 2017</i>	<i>91</i>
5.4	PETERNAKAN/LIVESTOCK	93
5.4.1	Populasi Ternak Menurut Kecamatan dan Jenis Ternak di Kabupaten Ogan Komering Ulu Timur, 2017 / <i>Livestock Population by Subdistrict and Kind of Livestock in Ogan Komering Ulu Timur Regency, 2017.....</i>	<i>93</i>
5.4.2	Populasi Unggas Menurut Kecamatan dan Jenis Unggas di Kabupaten Ogan Komering Ulu Timur, 2017 / <i>Poultry Population by Subdistrict and Kind of Livestock in Ogan Komering Ulu Timur Regency, 2017.....</i>	<i>95</i>
5.4.3	Jumlah Ternak Yang Dipotong Yang Tercatat Menurut Kecamatan dan Jenis Ternak di Kabupaten Ogan Komering Ulu Timur, 2017 / <i>Registered Livestock Slaughtered by Subdistrict and Kind of Livestock in Ogan Komering Ulu Timur Regency, 2017.....</i>	<i>96</i>
5.4.4	Jumlah Ternak Yang Dipotong Yang Tidak Tercatat Menurut Kecamatan dan Jenis Ternak di Kabupaten Ogan Komering Ulu	

	<i>Timur, 2017 / Unregistered Livestock Slaughtered by Subdistrict and Kind of Livestock in Ogan Komering Ulu Timur Regency, 2017</i>	<i>97</i>
5.4.5	Jumlah Produksi Daging Hewan Ternak Menurut Kecamatan dan Jenis Ternak di Kabupaten Ogan Komering Ulu Timur, 2017 / <i>Production of Meat of Livestock by Subdistrict and Kind of Livestock in Ogan Komering Ulu Timur Regency, 2017</i>	<i>98</i>
5.4.6	Jumlah Pemetongan Unggas Menurut Kecamatan di Kabupaten Ogan Komering Ulu Timur, 2017 / <i>Production of Poultry by Subdistrict in Ogan Komering Ulu Timur Regency, 2017</i>	<i>99</i>
5.4.7	Produksi Telur Unggas Menurut Kecamatan di Kabupaten Ogan Komering Ulu Timur, 2017 / <i>Production of Poultry's Egg by Subdistrict in Ogan Komering Ulu Timur Regency, 2017</i>	<i>100</i>
5.4.8	Pelaksanaan Inseminasi Buatan (Ib) Menurut Kecamatan di Kabupaten Ogan Komering Ulu Timur, 2017 / <i>Artificial Insemination by Subdistrict in Ogan Komering Ulu Timur Regency, 2017.....</i>	<i>101</i>
5.4.9	Realisasi Pencegahan Penyakit Rabies, dan Eliminasi Anjing, Kucing, dan Kera Menurut Kecamatan di Kabupaten Ogan Komering Ulu Timur, 2017 / <i>Realization of Prevention of Sickness of Rabies, and Elimination of Dogs, Cats and Monkeys in Ogan Komering Ulu Timur Regency, 2017.....</i>	<i>102</i>
5.5	PERIKANAN/FISHERY	103
5.5.1	Jumlah Rumah Tangga Perikanan Tangkap Menurut Kecamatan di Kabupaten Ogan Komering Ulu Timur, 2017 / <i>Number of Fish Capture by Subdistrict in Ogan Komering Ulu Timur Regency, 2017.....</i>	<i>103</i>
5.5.2	Jumlah Rumah Tangga Perikanan Budidaya Menurut Kecamatan di Kabupaten Ogan Komering Ulu Timur, 2017 / <i>Number of Fish Cultivated by Subdistrict in Ogan Komering Ulu Timur Regency, 2017.....</i>	<i>104</i>

5.5.3	Produksi Perikanan Tangkap Menurut Kecamatan di Kabupaten Ogan Komering Ulu Timur, 2017 / <i>Produksi of Fish Capture by Subdistrict in Ogan Komering Ulu Timur Regency, 2017</i>	105
5.5.4	Jumlah Produksi Perikanan Budidaya Menurut Kecamatan dan Jenis Budidaya di Kabupaten Ogan Komering Ulu Timur, 2017 / <i>Production of Aquaculture Households by Subdistrict and Type of Aquaculture in Ogan Komering Ulu Timur Regency, 2017</i>	106
5.5.5	Jumlah Perahu/Kapal Menurut Kecamatan dan Jenis Kapal di Kabupaten Ogan Komering Ulu Timur, 2017 / <i>Production of Fishing Boats by Subdistrict and Type of Boat in Ogan Komering Ulu Timur Regency, 2017</i>	107
5.5.6	Luas Areal Perikanan Dirinci Menurut Kecamatan dan Media Budidaya di Kabupaten Ogan Komering Ulu Timur, 2017 / <i>Area of Fishing by Subdistrict and Type of Cultivation Media in Ogan Komering Ulu Timur Regency, 2017</i>	108
5.5.7	Perkembangan Produksi Komoditas Pangan Penting di Kabupaten Ogan Komering Ulu Timur, 2017 / <i>Growth Production of Food Important commodities of in Ogan Komering Ulu Timur Regency, 2017</i>	109
5.5.8	Ketersediaan Komoditas Pangan di Kabupaten Ogan Komering Ulu Timur, 2017 / <i>Supplies of Food Commodities in Ogan Komering Ulu Timur Regency, 2017</i>	110
6	INDUSTRI, PERTAMBANGAN, ENERGI, DAN KONSTRUKSI/ INDUSTRY, MINING, ENERGY, AND CONSTRUCTION	1101
6.1	ENERGI/ENERGY	113
6.1.1	Daya Terpasang, Produksi, dan Distribusi Listrik PT. PLN (Persero) pada Cabang/Ranting PLN Menurut Kecamatan di Kabupaten Ogan Komering Ulu Timur, 2017 / <i>Installed Capacity, Production, and Distribution of Electricity of State Electricity Company at Branch Level by Subdistrict in Ogan Komering Ulu Timur Regency, 2017</i>	113

6.1.2	Jumlah Pelanggan Listrik Menurut Kecamatan di Kabupaten Ogan Komering Ulu Timur, 2017 / <i>Number of Registered Electricity Customers by Subdistrict in Ogan Komering Ulu Timur Regency, 2017</i>	1134
6.1.3	Jumlah Pelanggan PDAM Menurut Kecamatan di Kabupaten Ogan Komering Ulu Timur, 2017 / <i>Number of Local Water Company Customers by Subdistrict in Ogan Komering Ulu Timur Regency, 2017</i>	1135
6.1.4	Jumlah Pelanggan PDAM dan Air Yang Disalurkan Menurut Pelanggan di Kabupaten Ogan Komering Ulu Timur, 2017 / <i>Number of Local Water Company Customers by Subdistrict in Ogan Komering Ulu Timur Regency, 2017</i>	1136
6.1.5	Jumlah Air Yang Disalurkan Menurut Jenis Konsumen di Kabupaten Ogan Komering Ulu Timur, 2017 / <i>Number of Local Water Company Customers by Subdistrict in Ogan Komering Ulu Timur Regency, 2017</i>	1137
6.1.6	Jumlah dan Jenis Bahan Kimia Yang Digunakan Perusahaan Air Minum di Kabupaten Ogan Komering Ulu Timur, 2017 / <i>Number and Kind of Material Chemistry Used by Water Supply Establishment in Ogan Komering Ulu Timur Regency, 2017</i>	1138
7	PERDAGANGAN/TRADE	119
7.1	Daftar Jumlah Los dan Kios di 11 (Sebelas) Unit Pasar yang dikelola oleh Dinas kebersihan, Keindahan dan Pasar di Kabupaten Ogan Komering Ulu Timur, 2016 / <i>Number of Stalls and Stand in 11 (eleven) Market Unit Organized by Sanitary, Splendour and Market Agency, 2016</i>	120
7.2	Daftar Jumlah Pedagang Di 11 (Sebelas) Unit Pasar Yang Dikelola Oleh Dinas Kebersihan, Keindahan dan Pasar di Kabupaten Ogan Komering Ulu Timur Tahun 2016 / <i>Number of Marketeer In 11 (Eleven) Market Unit Organized by Sanitary,Splendour and Market Agency,2016</i>	121

7.3	Persebaran Perusahaan Dagang Berdasarkan Penerbitan SIUP di Setiap Kecamatan di Kabupaten Ogan Komering Ulu Timur, 2016-2017 / Spread of Trade Enterprises by SIUP Issue in Each and Every District in Ogan Komering Ulu Timur, 2016-2017	122
7.4	Jumlah Perusahaan Terdaftar Berdasarkan Bentuk Perusahaan di Kabupaten Ogan Komering Ulu Timur Tahun 2016-2017 / Number of Listed Enterprises by Form in Ogan Komering Ulu Timur, 2016-2017	123
8	HOTEL DAN PARIWISATA/HOTEL AND TOURISM	125
8.1	HOTEL/HOTEL	129
8.1.1	Jumlah Akomodasi Hotel Menurut Kecamatan di Kabupaten Ogan Komering Ulu Timur, 2016 dan 2017 / Number of Hotel Accomodations by Subdistrict in Ogan Komering Ulu Timur Regency, 2016 and 2017	129
8.2	PARIWISATA/TOURISM	130
8.2.1	Jumlah Restoran/Rumah Makan Menurut Kecamatan di Kabupaten Ogan Komering Ulu Timur, 2016 dan 2017 / Number of Restaurant by Subdistrict in Ogan Komering Ulu Timur Regency, 2016 and 2017.....	130
8.2.2	Jumlah Wisatawan Mancanegara dan Domestik di Kabupaten Ogan Komering Ulu Timur, 2013-2017 / Number of International and Domestic Visitors in Ogan Komering Ulu Timur Regency, 2013-2017	131
8.2.3	Jumlah Objek Wisata Berdasarkan Kecamatan di Kabupaten Ogan Komering Ulu Timur, 2017 / Number of International and Domestic Visitors in Ogan Komering Ulu Timur Regency, 2017	132
9	TRANSPORTASI DAN KOMUNIKASI/TRANSPORTATION AND COMMUNICATION	133
9.1.1	Panjang Jalan Menurut Jenis Permukaan dan Pemerintahan yang Berwenang Mengelolanya di Kabupaten Ogan Komering Ulu Timur (km), 2016 / Length of Roads by Subdistrict and Level of	

	<i>Government Authority in Ogan Komering Ulu Timur Regency (km), 2016</i>	134
9.1.2	Panjang Jalan Kabupaten menurut Jenis Permukaan di Kabupaten Ogan Komering Ulu Timur, 2016 / <i>Length of Roads by Regency and Surface Type in Ogan Komering Ulu Timur Regency (km), 2016</i>	135
9.1.3	Panjang Jalan Negara, Jalan Provinsi, dan Jalan Kabupaten Dirinci Menurut Kecamatan di Kabupaten Ogan Komering Ulu Timur (Km), 2016 / <i>Length of Roads by Subdistrict and Level of Government Authority in Ogan Komering Ulu Timur Regency (km), 2016</i>	136
9.1.4	Jumlah dan Panjang Jalan Jembatan Dirinci Menurut Status dan Jenis Jembatan di Kabupaten Ogan Komering Ulu Timur (Km), 2016 / <i>Length of Roads by Subdistrict and Level of Government Authority in Ogan Komering Ulu Timur Regency (km), 2016</i>	138
9.1.5	Jumlah dan Panjang Jalan Jembatan Dirinci Menurut Status dan Jenis Jembatan di Kabupaten Ogan Komering Ulu Timur (Km), 2016 / <i>Length of Roads by Subdistrict and Level of Government Authority in Ogan Komering Ulu Timur Regency (km), 2016</i>	139
10	KEUANGAN DAERAH DAN HARGA/LOCAL FINANCE AND PRICE	140
10.1	KEUANGAN DAERAH/LOCAL FINANCE	143
10.1.1	Realisasi Pendapatan Pemerintah Kabupaten Ogan Komering Ulu Timur Menurut Jenis Pendapatan (ribu rupiah), 2015–2017 / <i>Actual Revenues of Government of Ogan Komering Ulu Timur Regency by Source of Revenues (thousand rupiahs), 2015-2017</i>	143
10.1.2	Realisasi Pengeluaran Pemerintah Kabupaten Ogan Komering Ulu Timur Menurut Jenis Pendapatan (ribu rupiah), 2015–2017 / <i>Actual Expenditure of Government of Ogan Komering Ulu Timur Regency by Source of Revenues (thousand rupiahs), 2015-2017</i>	1434
11	PENGELUARAN PENDUDUK DAN KONSUMSI MAKANAN/POPULATION EXPENDITURE AND FOOD CONSUMPTION	145

11.1	Pengeluaran rata-rata per kapita Menurut Golongan Pengeluaran dan Kelompok Barang di Kabupaten Ogan Komering Ulu Timur, 2017 / <i>Percentage of Population by Expenditure Per Capita Per Month Class in Ogan Komering Ulu Timur Regency, 2017</i>	147
11.2	Rata-rata Nilai Konsumsi per Kapita Sebulan Menurut Jenis Pengeluaran dan Klasifikasi Daerah di Kabupaten OKU Timur (rupiah), 2017 / <i>Average Consumption per Capita per Month by Type of Expenditure and Region Classification in Ogan Komering Ulu Timur, 2017</i>	148
11.3	Pengeluaran Rata-rata per kapita kelompok makanan sebulan menurut Jenis Pengeluaran dan Golongan Pengeluaran per Kapita sebulan di Kabupaten Ogan Komering Ulu Timur, 2017 / <i>Average Expenditure of Foods by Type and Class of Expenditure in Ogan Komering Ulu Timur Regency, 2017</i>	150
11.4	Harga Eceran Beberapa Jenis Barang di Kabupaten OKU Timur (rupiah), 2017 / <i>Price of Primary Commodities in Ogan Komering Ulu Timur, 2017</i>	154
12	PENDAPATAN REGIONAL/REGIONAL INCOME	157
12.1	Produk Domestik Regional Bruto Kabupaten Ogan Komering Ulu Timur atas dasar harga Berlaku (Miliar Rupiah), 2014-2017 / <i>Gross Domestic Regional Product at Current Prices in Ogan Komering Ulu Timur Regency (Billion Rupiah), 2014-2017</i>	166
12.2	Produk Domestik Regional Bruto Kabupaten Ogan Komering Ulu Timur Atas Dasar Harga Konstan (Miliar Rupiah), 2014-2017 / <i>Gross Domestic Regional Product at Constant Prices in Ogan Komering Ulu Timur Regency (Billion Rupiah), 2014-2017</i>	167
12.3	Distribusi Persentase Produk Domestik Regional Bruto Kabupaten Ogan Komering Ulu Timur atas dasar harga Konstan (Miliar Rupiah), 2014-2017 / <i>Percentage Distribution of Gross Domestic Regional Product at Constant Prices in Ogan Komering Ulu Timur Regency (Billion Rupiahs), 2014-2017</i>	168
12.4	Laju Pertumbuhan Produk Domestik Regional Bruto Kabupaten Ogan Komering Ulu Timur atas dasar harga Konstan (Miliar Rupiah), 2014-2017 / <i>Growth Rate of Gross Domestic Regional</i>	

	<i>Product at Constant Prices in Ogan Komering Ulu Timur Regency (Billion Rupiahs), 2014-2017</i>	169
13	PERBANDINGAN ANTAR KECAMATAN/	170
13.1	Jumlah Penduduk dan Laju Pertumbuhan Penduduk Menurut Kecamatan di Kabupaten Ogan Komering Ulu Timur, 2017 / <i>Population and Population Growth Rate by Subdistrict in Ogan Komering Ulu Timur Regency, 2017</i>	172
13.2	Keluarga Pra Sejahtera dan Sejahtera di Kabupaten Ogan Komering Ulu Timur, 2016 / <i>Poverty Line and Number of Poor People in Ogan Komering Ulu Timur Regency, 2016</i>	173

<https://okutimurkab.bps.go.id>

DAFTAR GAMBAR/*LIST OF FIGURES*

halaman
page

- 1 Luas Wilayah Menurut Kecamatan Di Kabupaten Ogan Komerling Ulu Timur (Km²), 2016/*Total Area By Regency And City In Ogan Komerling Ulu Timur Regency (Square.Km),2016* 3
- 2 Jumlah Anggota DPRD Menurut Partai di Ogan Komerling Ulu Timur/ *Members of House of Representatives by fractions and City In Ogan Komerling Ulu Timur Regency,2017*.....12

<https://lokutimurkab.bps.go.id>

PENJELASAN UMUM/EXPLANATORY NOTES

Tanda-tanda, satuan-satuan, dan lain-lainnya yang digunakan dalam publikasi ini adalah sebagai berikut:

Symbols, measurement units, and acronyms which are used in this publication, are as follows:

1. TANDA-TANDA/SYMBOLS

Data tidak tersedia/ <i>Data not available</i>	:	...
Tidak ada atau nol / <i>Null or zero</i>	:	—
Data dapat diabaikan/ <i>Data negligible</i>	:	0
Tanda decimal/ <i>Decimal point</i>	:	,
Data tidak dapat ditampilkan/ <i>Not applicable</i>	:	NA
Angka perkiraan/ <i>Estimated figures</i>	:	e
Angka sementara/ <i>Preliminary figures</i>	:	x
Angka sangat sementara/ <i>Very preliminary figures</i>	:	xx
Angka diperbaiki/ <i>Revised figures</i>	:	r

2. SATUAN/UNITS

barel/ <i>barrel</i>	:	158,99 liter/ <i>litres</i> = 1/6,2898 m ³
hektar (ha)/ <i>hectare (ha)</i>	:	10 000 m ²
kilometer (km)/ <i>kilometres (km)</i>	:	1 000 meter/ <i>meters</i> (m)
knot/ <i>knot</i>	:	1,8523 km/jam (km/hour)
kuintal/ <i>quintal</i>	:	100 kg
KWh	:	1 000 Watt <i>hour</i>
MWh	:	1 000 KWh
liter (untuk beras)/ <i>litre (for rice)</i>	:	0,80 kg
ons/ <i>ounce</i>	:	28,31 gram/ <i>grams</i>
ton	:	1 000 kg

Satuan lain: buah, dus, butir, helai/lembar, kaleng, batang, pulsa, ton kilometer (ton-km), jam, menit, persen (%).

Other units: unit, pack, pieces, sheet, tin, pulse, ton-kilometres(ton-km), hour, minute, percent (%).


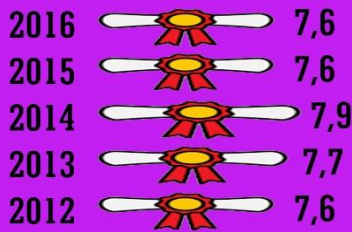
Perbedaan angka di belakang koma disebabkan oleh pembulatan angka.

The difference in decimal numbers is caused by rounding.

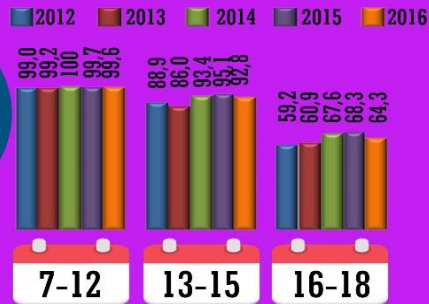


INDIKATOR PENDIDIKAN KABUPATEN OKU TIMUR


Rata-Rata Lama Sekolah (thn)



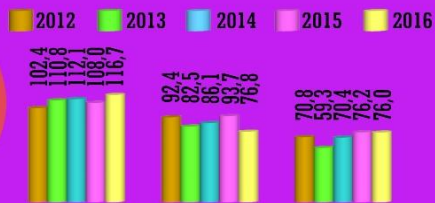
Angka Harapan Lama Sekolah (thn)



Angka Melek Huruf



Angka Partisipasi Sekolah



Angka Partisipasi Murni



Angka Partisipasi Kasar

Keterangan:



SD

SMP

SMA

2012 2013 2014 2015 2016

1. GEOGRAFI**ULASAN**

Ogan Komering Ulu Timur merupakan dataran rendah dengan ketinggian rata-rata \pm 45 meter di atas permukaan laut, terletak pada posisi $103^{\circ}40'$ - $104^{\circ}33'$ Bujur Timur, serta $3^{\circ}45'$ dan $4^{\circ}55'$ Lintang Selatan. Luas wilayah Ogan Komering Ulu Timur, adalah berupa daratan seluas 337.000 Ha atau 3.370 Km².

Berdasarkan data dari dinas PMD Kabupaten OKU Timur tahun 2017, Wilayah administrasi Provinsi Ogan Komering Ulu Timur terdiri dari 20 wilayah Kecamatan. Jarak antara Ibu Kabupaten ke Daerah Kecamatan:

1. Martapura : 7 km.
2. Negeri Ratu : 15 km.
3. Bunga Mayang : 7 km.
4. Pulau Negara : 15 km.
5. Kurungan Nyawa : 30 km.
6. Karang Tengah : 40 km.
7. Muncak Kabau : 40 km.
8. Kota Negara : 65 km.
9. Batumarta VI : 65 km.
10. Rasuan : 68 km
11. Tugu Mulyo : 59 km
12. Gumawang : 50 km

1. GEOGRAPHY**DESCRIPTION**

Ogan Komering Ulu Timur is an area with average high around 45 meters of sea surface, it is located between $103^{\circ}40'$ - $104^{\circ}33'$ east longitude and $3^{\circ}45'$ dan $4^{\circ}55'$ south latitude. Ogan Komering Ulu Timur Province area is shaped in land by 3,370 km².

According to dinas PMD in Ogan Komering Ulu Timur regency 2017, Ogan Komering Ulu Timur is divided into 20 Subdistricts. Distance between Province Capital to Regencies/City:

1. *Martapura : 7 km.*
2. *Negeri Ratu : 15 km.*
3. *Bunga Mayang : 7 km.*
4. *Pulau Negara : 15 km.*
5. *Kurungan Nyawa : 30 km.*
6. *Karang Tengah : 40 km.*
7. *Muncak Kabau : 40 km.*
8. *Kota Negara : 65 km.*
9. *Batumarta VI : 65 km.*
10. *Rasuan : 68 km*
11. *Tugu Mulyo : 59 km*
12. *Gumawang : 50 km*

GEOGRAPHY

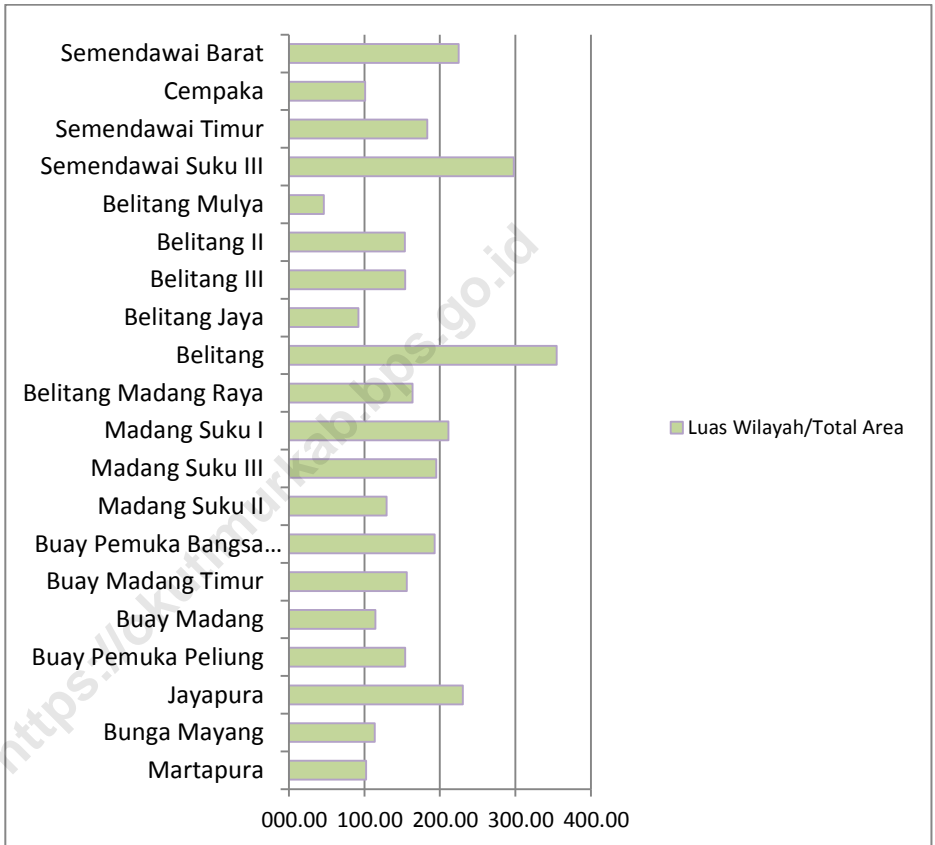
13. Karsa Jaya : 54 km
14. Nusa Bakti : 67 km
15. Sumber Jaya : 85 km
16. Petanggan : 68 km
17. Sriwangi : 84 km
18. Burnai Mulya : 101 km
19. Cempaka : 110 km
20. Betung : 90 km

Wilayah Provinsi Ogan Komerling Ulu Timur bagian utara dan bagian timur berbatasan dengan Kabupaten Ogan Komerling Ilir, Sumatera Selatan. Bagian selatan berbatasan dengan Kabupaten OKU Selatan dan Provinsi Lampung, dan bagian barat berbatasan dengan Kabupaten OKU.

13. *Karsa Jaya : 54 km*
14. *Nusa Bakti : 67 km*
15. *Sumber Jaya : 85 km*
16. *Petanggan : 68 km*
17. *Sri wangi : 84 km*
18. *Burnai Mulya : 101 km*
19. *Cempaka : 110 km*
20. *Betung : 90 km*

Territorial Boundaries of Ogan Komerling Ulu Timur Province in northern and eastern area border on Ogan Komerling Ilir Regency. The south area border on Ogan Komerling Ulu Selatan Regency and Lampung Province, While western area border on Ogan Komerling Ulu Regency.

Gambar 1 Luas Wilayah Menurut Kecamatan di Kabupaten Ogan Komering Ulu Timur (km²), 2017
Picture Total Area by Subdistrict In Ogan Komering Ulu Timur Regency (square.km),2017



Sumber/Source: BPS Kabupaten Ogan Komering ulu Timur/ Statistics of Ogan Komering Ulu Timur Regency

1.1 GEOGRAFI/GEOGRAPHY

Tabel 1.1.1 Luas Wilayah Menurut Kecamatan di Kabupaten Ogan Komerling Ulu Timur, 2017
Total Area by Subdistrict in Ogan Komerling Ulu Timur Regency, 2017

	Kecamatan Subdistrict	Luas (km²) Total Area (square.km)	Persentase Percentage
	(1)	(2)	(3)
1.	Martapura	102,16	3,03
2.	Bunga Mayang	113,54	3,37
3.	Jayapura	230,17	6,83
4.	Buay Pemuka Peliung	154,13	4,57
5.	Buay Madang	114,36	3,39
6.	Buay Madang Timur	156,25	4,64
7.	Buay Pemuka Bangsa Raja	192,95	5,73
8.	Madang Suku II	129,34	3,84
9.	Madang Suku III	195,32	5,80
10.	Madang Suku I	211,25	6,27
11.	Belitang Madang Raya	163,59	4,85
12.	Belitang	354,5	10,52
13.	Belitang Jaya	91,97	2,73
14.	Belitang III	153,87	4,57
15.	Belitang II	153,59	4,56
16.	Belitang Mulya	45,97	1,36
17.	Semendawai Suku III	297,77	8,84
18.	Semendawai Timur	183,27	5,44
19.	Cempaka	101,0	3,00
20.	Semendawai Barat	225,0	6,68
	Martapura	3370,0	100,00

Sumber/Source: Kementerian Agraria dan Tata Ruang Kab. Ogan Komerling Ulu Timur/ Ministry of Agrarian and Spatial of OKU Timur Regency

Tabel 1.1.2 **Tinggi Wilayah di Atas Permukaan Laut (DPL) Menurut Kecamatan di Kabupaten Ogan Komering Ulu Timur, 2017**
Table **Height Above Mean Sea Level (AMSL) by Subdistrict in Ogan Komering Ulu Timur Regency, 2017**

	Kecamatan Subdistrict	IbuKabupaten Kecamatan Capital of Subdistrict	Tinggi/Height (meter)
	(1)	(2)	(3)
1.	Martapura	Martapura	48,00
2.	Bunga Mayang	Negeri Ratu	47,00
3.	Jayapura	Bunga Mayang	45,00
4.	Buay Pemuka Peliung	Pulau Negara	45,00
5.	Buay Madang	Kurungan Nyawa	67,00
6.	Buay Madang Timur	Karang Tengah	62,00
7.	Buay Pemuka Bangsa Raja	Muncak Kabau	53,00
8.	Madang Suku II	Kota Negara	45,00
9.	Madang Suku III	Batumarta VI	46,00
10.	Madang Suku I	Rasuan	43,00
11.	Belitang Madang Raya	Tugu Mulyo	44,00
12.	Belitang	Gumawang	43,00
13.	Belitang Jaya	Karsa Jaya	48,00
14.	Belitang III	Nusa Bakti	35,00
15.	Belitang II	Sumber Jaya	36,00
16.	Belitang Mulya	Petanggan	38,00
17.	Semendawai Suku III	Sri Wangi	42,00
18.	Semendawai Timur	Burnai Mulya	41,00
19.	Cempaka	Cempaka	40,00
20.	Semendawai Barat	Betung	41,00

Sumber/Source: Kementerian Agraria dan Tata Ruang Kabupaten Ogan Komering ulu Timur/ Ministry of Agrarian and Spatial of OKU Timur Regency

Tabel 1.1.3 Jumlah Desa/Kelurahan dan Jarak Masing-Masing Kecamatan ke Martapura di Kabupaten Ogan Komering Ulu Timur, 2017
Number of Sub Districts/Villages and Distance from Each District to Martapura in Ogan Komering Ulu Timur Regency, 2017

Kecamatan <i>Subdistrict</i>	IbuKabupaten Kecamatan <i>Capital of Subdistrict</i>	Jumlah Desa/ <i>Kelurahan</i> (Number of Villages/Wards)	Jarak Ke Martapura (Km) <i>Distance from Martapura</i>
(1)	(2)	(3)	(4)
1. Martapura	Martapura	16	10
2. Bunga Mayang	Negeri Ratu	8	30
3. Jayapura	Bunga Mayang	8	17
4. Buay Pemuka Peliung	Pulau Negara	13	20
5. Buay Madang	Kurungan Nyawa	17	30
6. Buay Madang Timur	Karang Tengah	33	40
7. Buay Pemuka Bangsa Raja	Muncak Kabau	7	40
8. Madang Suku II	Kota Negara	19	65
9. Madang Suku III	Batumarta VI	15	65
10. Madang Suku I	Rasuan	13	68
11. Belitang Madang Raya	Tugu Mulyo	17	59
12. Belitang	Gumawang	24	50
13. Belitang Jaya	Karsa Jaya	17	54
14. Belitang III	Nusa Bakti	20	67
15. Belitang II	Sumber Jaya	27	85
16. Belitang Mulya	Petanggan	12	68
17. Semendawai Suku III	Sri Wangi	19	84
18. Semendawai Timur	Burnai Mulya	21	101
19. Cempaka	Cempaka	13	110
20. Semendawai Barat	Betung	13	90

Sumber : Dinas Pemberdayaan Masyarakat dan Desa Kab. OKU Timur / *Public and village empowerment Agency of OKU Timur Regency*

<https://okutimurkab.bps.go.id>

1.2 IKLIM/*CLIMATE*

Tabel 1.2.1 Jumlah Curah Hujan dan Hari Hujan Setiap Bulan di Kabupaten Ogan Komering Ulu Timur, 2016
Amount of Precipitation (mm³) and Rainy Days in Ogan Komering Ulu Timur Regency, 2016

Uraian	Curah Hujan <i>Precipitation (mm³)</i>	Hari Hujan <i>Rainy Days</i>
(1)	(2)	(3)
Januari/ <i>January</i>	397,4	29
Februari/ <i>February</i>	115,5	14
Maret/ <i>March</i>	278,0	15
April/ <i>April</i>	169,5	20
Mei/ <i>May</i>	143,5	22
Juni/ <i>June</i>	300,0	16
Juli/ <i>July</i>	214,0	16
Agustus/ <i>August</i>	115,0	14
September/ <i>September</i>	94,9	4
Oktober/ <i>October</i>	21,6	6
November/ <i>November</i>	187,8	23
Desember/ <i>December</i>	652,8	26

Sumber/*Source*: Dinas Pertanian Tanaman Pangan, Perikanan dan Peternakan Kab. OKU Timur/



PEMERINTAHAN KABUPATEN OKU TIMUR, 2016

20 KECAMATAN



337 DESA



1.403 DUSUN



7 KELURAHAN



91%

LAKI-LAKI



45 ORANG

ANGGOTA DPRD



9%

PEREMPUAN

<https://lokutimurkab.go.id>

ULASAN**DESCRIPTION**

Kabupaten Ogan Komering ulu Timur sebelumnya merupakan bagian dari Kabupaten Ogan Komering Ulu. Kemudian, melalui Undang-undang Nomor 32 Tahun 2004 tentang Peraturan Pemerintah Nomor 25 tahun 2000 tentang Kewenangan Provinsi sebagai daerah otonom, Ogan Komering ulu Timur dimekarkan menjadi sebuah kabupaten yang otonom. Sejak berdirinya, Kabupaten Ogan Komering ulu Timur telah terjadi perkembangan yang cukup signifikan dalam bidang pemerintahan, dimana pada tahun 2006 terdiri dari 16 (enam belas) Kecamatan. Pada tahun 2007 dimekarkan menjadi 20 kecamatan.

Jumlah wakil rakyat yang duduk pada lembaga legislatif, yaitu Dewan Perwakilan Rakyat Daerah (DPRD) sebanyak 45 orang, dengan 41 orang laki-laki dan 4 orang perempuan.

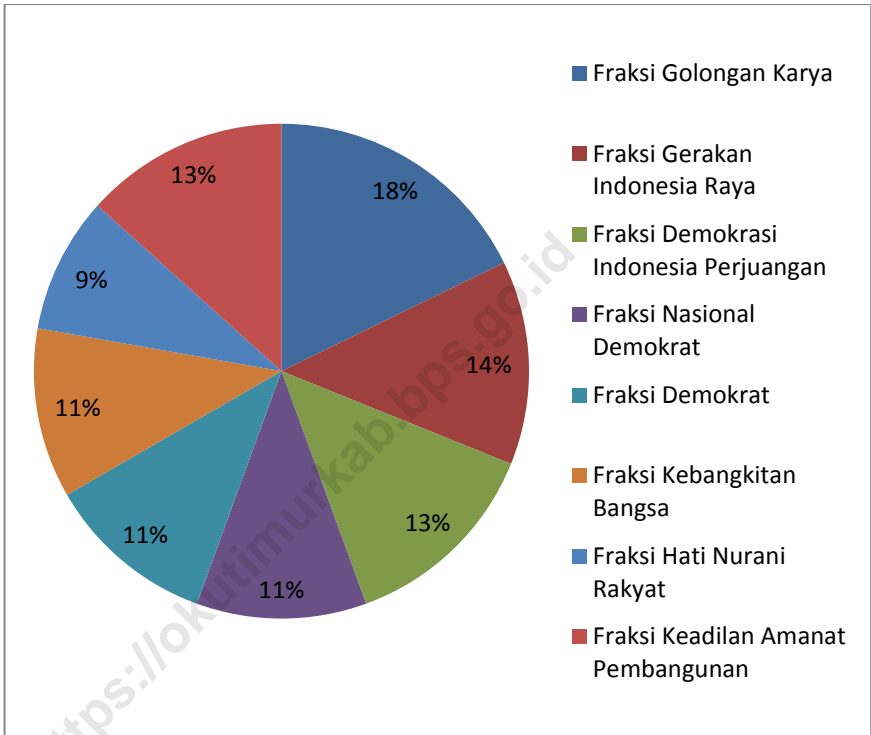
Secara organisasi, lembaga wakil rakyat tahun ini terdiri dari sepuluh fraksi. Fraksi paling tinggi yakni Partai Golkar yang memiliki 8 anggota sedangkan fraksi paling kecil yakni PPP dengan jumlah anggota 1 orang. Sepanjang tahun 2017, DPRD telah menghasilkan cukup banyak produk hukum yakni sebanyak 40 keputusan Pimpinan DPRD.

Ogan Komering ulu Timur was previously a part of the Ogan Komering Ulu Regency. Through Law 32/2004 subsequently amended by Law 25/2000, it was broaden into an autonomous regency. Since the establishment, Ogan Komering ulu Timur's governmental system has occurred a significant developments. In 2006, Ogan Komering ulu Timur formerly consists of 16 subdistricts. In 2007 it was broaden into 20 subdistricts.

Ogan Komering ulu Timur House of Representatives (DPRD) has 45 members, comprising 45 men and 4 women.

In an organizational structure, Ogan Komering ulu Timur House of Representatives (DPRD) this year consists of ten fractions,. The most dominating fraction is Golkar Party in which has 8 members While the least dominating fraction is PPP Party which has one man member. Along 2017, House of Representatives has produced many law product, 40 leadership's Pronouncement.

Gambar 2 Jumlah Anggota DPRD Menurut Partai di Kabupaten Ogan Komering Ulu Timur, 2017
Picture Members of House of Representatives by fractions and City In Ogan Komering Ulu Timur Regency, 2017



Sumber/Source: Bagian Hukum & Perundangan DPRD / legislation section of House of Representatives

2.1 WILAYAH ADMINISTRATIF/*ADMINISTRATIVE AREA*

Tabel 2.1.1 Jumlah Desa/Kelurahan Menurut Kecamatan di Kabupaten Ogan Komering Ulu Timur, 2017
Table *Number Villages by Subdistrict in Ogan Komering Ulu Timur Regency, 2017*

	Kecamatan Subdistrict	Desa Village	Kelurahan Village	Dusun Backwoods
	(1)	(3)	(4)	(5)
1.	Martapura	9	7	67
2.	Bunga Mayang	8	-	34
3.	Jayapura	8	-	35
4.	Buay Pemuka Peliung	13	-	62
5.	Buay Madang	17	-	78
6.	Buay Madang Timur	33	-	125
7.	Buay Pemuka Bangsa Raja	7	-	32
8.	Madang Suku II	27	-	81
9.	Madang Suku III	15	-	100
10.	Madang Suku I	13	-	88
11.	Belitang Madang Raya	17	-	77
12.	Belitang	24	-	89
13.	Belitang Jaya	17	-	56
14.	Belitang III	20	-	65
15.	Belitang II	27	-	97
16.	Belitang Mulya	12	-	40
17.	Semendawai Suku III	19	-	66
18.	Semendawai Timur	21	-	92
19.	Cempaka	13	-	70
20.	Semendawai Barat	13	-	49
	Ogan Komering Ulu Timur	333	7	1403

Sumber/Source: Badan Pusat Statistik Kab. OKU Timur / *Statistics of OKU Timur Regency*

Tabel 2.1.2 Pembagian Unit Kerja dalam Wilayah Kabupaten Ogan Komering Ulu Timur, 2017
Number of Job Unit in Ogan Komering Ulu Timur Regency, 2017

No.	Unit Kerja Work Unit	Jumlah Total
(1)	(2)	(3)
1.	Bupati	1
2.	Wakil Bupati	1
3.	Sekretaris Daerah	1
4.	Asisten	3
5.	Bagian di Setda	9
6.	Dinas	22
7.	Kantor	-
8.	Badan	7
9.	Inspektorat	1
10.	Kecamatan	20
11.	Kelurahan	7
12.	Desa	325
13.	Rumah Sakit	2
14.	Satuan Polisi Pamong Praja	1

Sumber/Source: Badan Pusat Statistik Kab. OKU Timur / Statistics of OKU Timur Regency

Tabel 2.1.3 Jumlah Organisasi Politik, Yayasan dan Ormas yang terdaftar di Kabupaten Ogan Komering Ulu Timur, 2017
Table Number of Politic Organization, Foundations, an Non-Govermental Organization in Ogan Komering Ulu TimurRegency, 2017

	Kecamatan Subdistrict	Jenis Organisasi Type of Organizations			
		Politik Politics	Yayasan Foundations	Ormas Keagamaan Religious Organizations	LSM Non- govermental organizations
	(1)	(2)	(3)	(4)	(5)
1.	Martapura	13	-	2	19
2.	Bunga Mayang	-	-	-	-
3.	Jayapura	-	-	-	-
4.	Buay Pemuka Peliung	-	1	-	3
5.	Buay Madang	-	-	4	2
6.	Buay Madang Timur	1	-	-	2
7.	Buay Pemuka Bangsa Raja	-	-	-	-
8.	Madang Suku II	-	-	1	-
9.	Madang Suku III	-	-	-	1
10.	Madang Suku I	-	-	-	-
11.	Belitang Madang Raya	-	-	5	-
12.	Belitang	1	-	1	7
13.	Belitang Jaya	-	-	-	-
14.	Belitang III	-	-	1	1
15.	Belitang II	-	-	-	-
16.	Belitang Mulya	-	-	1	2
17.	Semendawai Suku III	-	-	-	2
18.	Semendawai Timur	-	-	-	1
19.	Cempaka	-	-	-	-
20.	Semendawai Barat	-	1	-	1
Ogan Komering Ulu Timur		15	2	15	41

Sumber/Source: Badan Pusat Statistik Kab. OKU Timur / Statistics of OKU Timur Regency

2.2 DEWAN PERWAKILAN RAKYAT DAERAH/*REGIONAL HOUSE OF REPRESENTATIVES*

Tabel 2.2.1 Jumlah Anggota DPRD Tingkat II menurut Partai di Kabupaten Ogan Komering Ulu Timur, 2017
Members of House of Representatives by Fractions in Ogan Komering Ulu Timur Regency, 2017

	Partai Party	Laki-laki Male	Perempuan Female	Jumlah Total
	(1)	(3)	(4)	
1.	GOLKAR	7	1	8
2.	GERINDRA	5	1	6
3.	PDI P	6	-	6
4.	NASDEM	5	-	5
5.	DEMOKRAT	5	-	5
6.	PKB	3	2	5
7.	HANURA	4	-	4
8.	KEADILAN AMANAT PEMBANGUNAN (KAP)	6	-	6
Jumlah / Total		41	4	45

Sumber/Source: Bagian Hukum & Perundangan DPRD / *legislation section of House of Representatives*

Tabel 2.2.2 Kegiatan di DPRD Kabupaten Ogan Komering Ulu Timur, 2017
Table Activities of House of Representatives in Ogan Komering Ulu Timur Regency, 2017

	Jenis Sidang Type of Council	Jumlah Total
	(1)	
1.	Rapat Paripurna Istimewa	3
2.	Rapat Paripurna	8
3.	Rapat Paripurna Khusus*)	-
4.	Rapat Badan Musyawarah	7
5.	Rapat Panitia Khusus	3
6.	Rapat Badan Anggaran	2
	Jumlah / Total	23

Sumber/Source: Bagian Hukum & Perundangan DPRD / *legislation section of House of Representatives*

*) Berdasarkan Peraturan DPRD No. 3 Tahun 2014 tentang Tata Tertib DPRD Kab. OKU Timur pasal 66 ayat (1) tentang jenis rapat DPRD; menjelaskan bahwa Rapat Paripurna Khusus tidak ada dalam jenis rapat DPRD

Tabel 2.2.3 Jumlah Keputusan DPRD Tingkat II menurut Jenis Keputusan di Kabupaten Ogan Komering Ulu Timur, 2017
Number of Pronouncement of House of Representatives by type of Pronouncement in Ogan Komering Ulu Timur Regency, 2017

Jenis Keputusan Pronouncement		2013	2014	2015	2016	2017
(1)	(2)	(3)	(4)	(5)	(6)	(6)
1.	Peraturan Daerah	6	6	-	-	-
2.	Keputusan DPRD	1	5	-	3	5
3.	Keputusan Pimpinan DPRD	45	48	40	47	39
4.	Keputusan Daerah	-	-	-	-	-
5.	Rapat-rapat	-	-	-	10	24
6.	Lainnya	-	-	-	-	-
Jumlah / Total		52	59	40	60	68

Sumber/Source: Bagian Hukum & Perundangan DPRD / legislation section of House of Representatives

2.3 PEGAWAI NEGERI SIPIL/*CIVIL SERVANTS*

Tabel 2.3.1 Jumlah Pegawai Negeri Sipil Daerah Menurut Tingkat Pendidikan di Kabupaten Ogan Komering Ulu Timur, 2017
Table 2.3.1 Jumlah Pegawai Negeri Sipil Daerah Menurut Tingkat Pendidikan di Kabupaten Ogan Komering Ulu Timur, 2017
Number of Civil Servants by Educational Attainment in Ogan Komering Ulu Timur Regency, 2017

Kecamatan <i>Subdistrict</i>	Tingkat Pendidikan/ <i>Educational Attainment</i>			
	SD <i>Up to Primary School</i>	SLTP <i>General/Vocational Junior High School</i>	SLTA <i>General/Vocational Senior High School</i>	DI <i>Diploma I</i>
(1)	(2)	(3)	(4)	(5)
1. Pemkab. OKU Timur	0	0	0	0
2. Sekretariat Daerah	0	1	11	0
3. Dinas-dinas	53	64	1 322	167
4. Badan-badan	0	0	14	0
5. Kantor-kantor	0	0	2	0
6. Kecamatan dan Kelurahan	4	16	134	1
7. RSUD	0	1	20	7
8. Sekretariat DPRD	0	0	10	0
Ogan Komering Ulu Timur	57	82	1 513	175

Sumber/Source: Badan Kepegawaian Dan Pengembangan SDM OKU Timur /*Staffing and Training Agency of OKU Timur Regency*

Tabel 2.3.1 (Lanjutan-Continuation)**Table 2.3.1 (Lanjutan-Continuation)**

Kecamatan Subdistrict	Tingkat Pendidikan/Educational Attainment		
	D II Diploma II	D III Diploma III	S 1 / S 2 University Graduates
(1)	(2)	(3)	(4)
1. Pemkab. OKU Timur	0	1	0
2. Sekretariat Daerah	0	5	80
3. Dinas-dinas	923	705	3 156
4. Badan-badan	0	5	148
5. Kantor-kantor	0	2	34
6. Kecamatan dan Kelurahan	0	16	221
7. RSUD	1	124	83
8. Sekretariat DPRD	0	1	48
Ogan Komering Ulu Timur	924	859	3 770

Sumber/Source: Badan Kepegawaian Dan Pengembangan SDM OKU Timur/ Staffing and Training Agency of OKU Timur Regency

Tabel 2.3.2 Jumlah Pegawai Negeri Sipil Menurut Dinas/Instansi Pemerintah dan Golongan di Kabupaten Ogan Komering Ulu Timur 2017
Number of Civil Servants by Institution/Office and Class in Ogan Komering Ulu Timur Regency, 2017

	Dinas/Instansi Pemerintahan <i>Institution/Office</i>	Golongan/Class				
		I	II	III	IV	TKS
	(1)	(2)	(3)	(4)	(5)	(6)
1.	Dinas Kepemudaan, Olah Raga dan Pariwisata	0	1	14	6	38
2.	Dinas Kependudukan dan Pencatatan Sipil	0	2	17	4	42
3.	Dinas Kesehatan	0	308	663	7	650
4.	Dinas Ketahanan Pangan	0	0	13	4	24
5.	Dinas Komunikasi dan Informatika	0	2	16	5	19
6.	Dinas Koperasi, Usaha Kecil dan Menengah	0	0	17	3	9
7.	Dinas Lingkungan Hidup	0	2	15	4	35
8.	Dinas Pekerjaan Umum dan Tata Ruang	4	174	113	4	62
9.	Dinas Pemberdayaan Masyarakat dan Desa	0	3	18	4	31
10.	Dinas Pemberdayaan Perempuan dan Perlindungan Anak	0	0	7	4	8
11.	Dinas Penanaman Modal dan Pelayanan Terpadu Satu Pintu	0	1	13	4	41
12.	Dinas Pendidikan dan Kebudayaan	15	722	1980	1693	526
13.	Dinas Pengendalian Penduduk dan Keluarga Berencana	0	16	23	6	250
14.	Dinas Perdagangan dan Perindustrian	0	11	38	5	80
15.	Dinas Perhubungan	0	9	23	2	95
16.	Dinas Perikanan dan Peternakan	0	6	39	4	118
17.	Dinas Perpustakaan dan Kearsipan	0	3	12	3	16
18.	Dinas Pertanian	1	29	134	22	138
19.	Dinas Perumahan dan Kawasan Pemukiman	1	6	21	4	30
20.	Dinas Sosial	0	1	19	5	26
21.	Dinas Tenaga Kerja dan Transmigrasi	0	1	13	4	34
22.	Satuan Polisi Pamong Praja dan Pemadam Kebakaran	1	17	46	3	716
	Jumlah/Total	22	1314	3254	1800	2988

Sumber/Source: Badan Kepegawaian Dan Diklat Daerah / *Staffing and Training Agency of OKU Timur Regency*

Tabel 2.3.3 Jumlah Pegawai Negeri Sipil Menurut Golongan/Ruang di Sekretariat Daerah 2017
Number of Civil Servants by Class in Regional Secretariat 2017

	Unit Kerja Work Unit	Golongan/Class			
		I	II	III	IV
	(1)	(2)	(3)	(4)	(4)
1.	Sekretariat Daerah	0	3	15	20
2.	Asisten Tata Pemerintahan	0	1	17	4
3.	Asisten Ekonomi, Keuangan dan Pembangunan	0	5	14	3
4.	Asisten Administrasi Umum dan Kemasyarakatan	0	5	19	5
5.	Staf Ahli Bupati Bidang Pemerintahan, Hukum dan Politik	0	0	0	1
6.	Staf Ahli Bupati Bidang Ekonomi dan Pembangunan	0	0	0	1
7.	Staf Ahli Bupati Bidang Kemasyarakatan	0	0	0	1
	Jumlah/Total	0	14	65	35

Sumber/Source: Badan Kepegawaian Dan Diklat Daerah / Staffing and Training Agency of OKU Timur Regency

Tabel 2.3.4 Jumlah Pegawai Negeri Sipil Menurut Golongan/Ruang di Badan-Badan, 2017
Table *Number of Civil Servants by Class in Agencies, 2017*

	Unit Kerja <i>Work Unit</i>	Golongan/ <i>Class</i>			
		I	II	III	IV
	(1)	(2)	(3)	(4)	(4)
1.	Badan Kepegawaian dan Pengembangan SDM	0	4	19	3
2.	Badan Pengelola Keuangan dan Aset Daerah	0	5	20	3
3.	Badan Pengelola Pajak dan Retribusi Daerah	0	0	26	3
4.	Badan Perencanaan Pembangunan Daerah dan Penelitian Pengembangan	0	1	23	5
5.	Badan Penanggulangan Bencana Daerah	0	1	16	5
6.	Badan Kesatuan Bangsa dan Perlindungan Masyarakat	0	0	13	3
7.	Pelaksana Harian Badan Narkotika Kabupaten	0	1	12	4
	Jumlah/Total	0	12	129	26

Sumber/Source: Badan Kepegawaian Dan Diklat Daerah / *Staffing and Training Agency of OKU Timur Regency*

Tabel 2.3.5 Jumlah Pegawai Negeri Sipil Menurut Golongan/Ruang di Inspektorat Daerah, 2017
Number of Civil Servants by Class in Regional Inspectorate, 2017

Unit Kerja <i>Work Unit</i>	Golongan/ <i>Class</i>			
	I	II	III	IV
(1)	(2)	(3)	(4)	(4)
1. Inspektorat Daerah	0	4	23	11
Jumlah/Total	0	4	23	11

Sumber/Source: Badan Kepegawaian Dan Diklat Daerah / *Staffing and Training Agency of OKU Timur Regency*

Tabel 2.3.6 Jumlah Pegawai Negeri Sipil Menurut Golongan di Kecamatan, 2017
Table Number of Civil Servants by Class in Subdistrict, 2017

	Kecamatan Subdistricts	Golongan/Class			
		I	II	III	IV
	(1)	(2)	(3)	(4)	(4)
1.	Martapura	2	17	54	0
2.	Bunga Mayang	3	3	10	1
3.	Jayapura	1	2	6	1
4.	Buay Pemuka Peliung	0	8	12	0
5.	Buay Madang	0	14	10	0
6.	Buay Madang Timur	0	9	14	1
7.	Buay Pemuka Bangsa Raja	1	3	7	1
8.	Madang Suku II	1	7	9	1
9.	Madang Suku III	0	8	10	1
10.	Madang Suku I	0	6	8	2
11.	Belitang Madang Raya	1	3	14	0
12.	Belitang	1	14	21	1
13.	Belitang Jaya	0	3	10	1
14.	Belitang III	1	8	7	1
15.	Belitang II	1	6	12	1
16.	Belitang Mulya	0	9	9	1
17.	Semendawai Suku III	0	4	11	0
18.	Semendawai Timur	0	6	5	1
19.	Cempaka	0	5	14	1
20.	Semendawai Barat	1	3	6	1
	Jumlah/Total	13	138	249	16

Sumber/Source: Badan Kepegawaian Dan Diklat Daerah / Staffing and Training Agency of OKU Timur Regency

Tabel 2.3.7 Jumlah Pegawai Negeri Sipil Menurut Golongan di Rumah Sakit Umum Daerah, 2017
Table *Number of Civil Servants by Class in Regional Public Hospital, 2017*

Unit Kerja <i>Work Unit</i>		Golongan/ <i>Class</i>			
		I	II	III	IV
(1)		(2)	(3)	(4)	(4)
1.	Rumas Sakit Umum OKU Timur	0	44	179	12
Jumlah/Total		0	44	179	12

Sumber/Source: Badan Kepegawaian Dan Diklat Daerah / *Staffing and Training Agency of OKU Timur Regency*

Tabel 2.3.8 Jumlah Pegawai Negeri Sipil Menurut Golongan di Sekretariat Di Kabupaten Ogan Komering Ulu Timur, 2017
Table Number of Civil Servants by Class in Secretariat in Ogan Komering Ulu Timur Regency, 2017

Unit Kerja <i>Work Unit</i>	Golongan/ <i>Class</i>			
	I	II	III	IV
(1)	(2)	(3)	(4)	(4)
1. Sekretariat DPRD	0	5	35	5
2. Sekretariat Korpri	0	1	6	1
3. Sekretariat KPU	0	2	5	1
Jumlah/Total	0	8	46	7

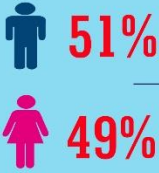
Sumber/Source: Badan Kepegawaian Dan Diklat Daerah / *Staffing and Training Agency of OKU Timur Regency*

<https://okutimurkab.bps.go.id>

STRUKTUR PENDUDUK

2016

Kabupaten Ogan Komering Ulu Timur

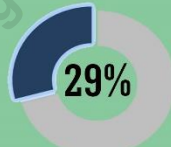
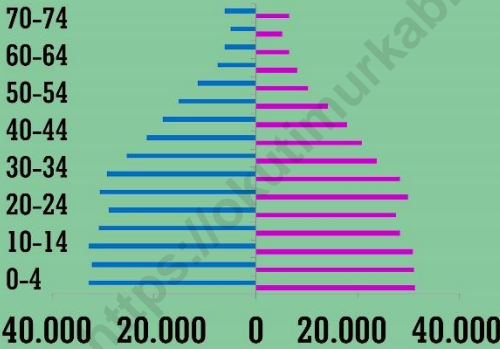


656.568 jiwa



Sex Ratio

Struktur Penduduk Menurut Kelompok Umur



Anak-Anak
(0 - < 15 thn)



Usia Produktif
(15-64 thn)



Lansia
(64 + thn)



1,52%



2012

2013

2014

2015

2016

Pertumbuhan Penduduk

<https://okutimurkab.bps.go.id>

PENJELASAN TEKNIS

1. Sumber utama data kependudukan adalah sensus penduduk yang dilaksanakan setiap sepuluh tahun sekali. Sensus penduduk telah dilaksanakan sebanyak enam kali sejak Indonesia merdeka, yaitu tahun 1961, 1971, 1980, 1990, 2000, dan 2010.

Di dalam sensus penduduk, pencacahan dilakukan terhadap seluruh penduduk yang berdomisili di wilayah teritorial Indonesia termasuk warga negara asing kecuali anggota korps diplomatik negara sahabat beserta keluarganya.

Metode pengumpulan data dalam sensus dilakukan dengan wawancara antara petugas sensus dengan responden dan juga melalui *e-census*. Pencatatan penduduk menggunakan konsep usual residence, yaitu konsep di mana penduduk biasa bertempat tinggal. Bagi penduduk yang bertempat tinggal tetap dicacah di mana mereka biasa tinggal, sedangkan untuk penduduk yang tidak bertempat tinggal tetap dicacah di tempat di mana mereka ditemukan petugas sensus pada malam 'Hari Sensus'. Termasuk penduduk yang tidak bertempat tinggal tetap adalah

TECHNICAL NOTES

1. *The main source of demographic data is population census, which is conducted every ten years. Population Census has been conducted six times since Indonesia's independence: 1961, 1971, 1980, 1990, 2000, and 2010. The population census enumerates all residents who domicile in the entire territory of Indonesia including foreign citizens except the diplomatic corps members and their families.*

The method of data collection in a population census involves interviewing respondents and conducting e-census. Enumeration of the population uses the concept of "usual residence", which is the concept of "places where people usually live". De jure was applied to the permanent residents, while de facto was applied to non-permanent residents. The permanent residents were enumerated in place where they normally live, the non-permanent residents were enumerated where they were found by the enumerators, on the night of 'Census Date'. The non permanent residents include homeless people, ship crew, boat people, remote

tuna wisma, awak kapal berbendera Indonesia, penghuni perahu/rumah apung, masyarakat terpencil/terasing, dan pengungsi. Bagi mereka yang mempunyai tempat tinggal tetap dan sedang bepergian ke luar wilayah lebih dari enam bulan, tidak dicacah di tempat tinggalnya, tetapi dicacah di tempat tujuannya. Untuk tahun yang tidak dilaksanakan sensus penduduk, data kependudukan diperoleh dari hasil proyeksi penduduk. Proyeksi penduduk merupakan suatu perhitungan ilmiah yang didasarkan pada asumsi dari komponen-komponen perubahan penduduk, yaitu kelahiran, kematian, dan migrasi. Proyeksi penduduk Indonesia 2010–2035 menggunakan data dasar penduduk hasil SP2010.

2. **Penduduk OKU Timur** adalah semua orang yang berdomisili di wilayah teritorial Kabupaten OKU Timur selama 6 bulan atau lebih dan atau mereka yang berdomisili kurang dari 6 bulan tetapi bertujuan menetap.
3. **Laju pertumbuhan penduduk** adalah angka yang menunjukkan persentase penambahan penduduk dalam jangka waktu tertentu.

area community, and internally displaced persons. Those who had permanent residence and had been travelling away from their home for six months or more were not enumerated in their permanent place, but in the place where they were during the census.

For the periods where the population census is not conducted, population projection is done to estimate population during those years. The population projection is an estimate based on the demographic components, such as birth, death, and migration. Indonesia's 2010–2035 population projection used the 2010 Population Census as the base population.

2. **The population of OKU Timur** are all residents of the entire territory of OKU Timur Regency who have stayed for six months or longer, and those who intended to stay more than six months even though their length of stay is less than six months.
3. **The growth rate of population** is the number that show percentage of population growth within a specified period.

4. **Kepadatan penduduk** adalah rasio banyaknya penduduk per kilometer persegi.
 5. **Rasio jenis kelamin** adalah perbandingan antara penduduk laki-laki dan penduduk perempuan pada suatu wilayah dan waktu tertentu. Biasanya dinyatakan dengan banyaknya penduduk laki-laki untuk 100 penduduk perempuan.
 6. **Distribusi penduduk** adalah pola persebaran penduduk di suatu wilayah, baik berdasarkan batas-batas geografis maupun berdasarkan batas-batas administrasi pemerintahan.
 7. **Komposisi penduduk** adalah pola persebaran penduduk menurut karakteristiknya, contoh: penduduk menurut kelompok umur, penduduk menurut jenis kelamin
 8. **Rumah tangga** adalah seseorang atau sekelompok orang yang mendiami sebagian atau seluruh bangunan fisik/sensus dan biasanya tinggal bersama serta pengelolaan makan dari satu dapur. Yang dimaksud makan dari satu dapur adalah jika pengurusan kebutuhan sehari-harinya dikelola bersama-sama menjadi satu.
4. **Population density** is ratio of population per square kilometer.
 5. **Sex ratio** is the ratio of males population to females population in a given area and time, usually expressed as the number of males for every 100 females.
 6. **Population distribution** is the pattern of population distribution in an area, either by geographic boundaries or by government administrative boundaries.
 7. **Population composition** is the pattern of population distribution by its characteristics, example: population by age group, population by sex
 8. **Household** is an individual or group of people living in a physical/census building unit or part of it and usually commit on a common provision for food and other essentials of living. Common provision for food means one organising daily needs for all of household members.

POPULATION AND EMPLOYMENT

9. **Anggota rumah tangga** adalah semua orang yang biasanya bertempat tinggal di suatu rumah tangga, baik yang berada di rumah pada waktu pencacahan maupun yang sementara tidak ada.
 10. **Rata-rata anggota rumah tangga** adalah angka yang menunjukkan rata-rata jumlah anggota rumah tangga per rumah tangga.
 11. **Penduduk usia kerja** adalah penduduk yang berumur 15 tahun ke atas.
 12. **Angkatan kerja** adalah penduduk usia kerja (15 tahun ke atas) yang bekerja, punya pekerjaan namun sementara tidak bekerja, dan pengangguran.
 13. **Bekerja** adalah kegiatan ekonomi yang dilakukan oleh seseorang dengan maksud memperoleh atau membantu memperoleh pendapatan atau keuntungan dan lamanya bekerja paling sedikit 1 jam secara terus menerus dalam seminggu yang lalu (termasuk pekerja keluarga tanpa upah yang membantu dalam suatu usaha/kegiatan ekonomi).
9. **Household member** are those who usually lives in a household regardless of their location at the time of enumeration.
 10. **Average household size** is the average number of household members per household.
 11. **Working age population** is persons of 15 years and over.
 12. **Labor force or economically active** are persons of 15 years and over, who in the previous week were working, temporarily absent from work but having jobs, and unemployment.
 13. **Working** is economic activity conducted by a person and intended to earn income by doing work or helping to do work at least one hour continuously during the reference week (including unpaid family worker/s for any economic activity).

14. **Jumlah jam kerja seluruhnya** adalah jumlah jam kerja yang digunakan untuk bekerja (tidak termasuk jam kerja istirahat resmi dan jam kerja yang digunakan untuk hal-hal di luar pekerjaan).
14. **Total working hours** is the total hours spent by an employee to perform all jobs (excluding the time used for other activities which are not classified as work).
15. **Lapangan usaha** adalah bidang kegiatan dari pekerjaan/tempat bekerja di mana seseorang bekerja. Klasifikasi lapangan usaha mengikuti Klasifikasi Baku Lapangan Usaha Indonesia (KBLI) dalam 1 digit.
15. **Industry** is field of a person's activity or establishment. The classification of industries follows the Indonesia Standard Industrial Classification (KBLI) in one digit.
16. **Status pekerjaan** adalah kedudukan seseorang dalam unit usaha/kegiatan dalam melakukan pekerjaan.
16. **Employment status** is the status of a person at his place of work or establishment where he was employed.
17. **Berusaha sendiri tanpa dibantu orang lain** adalah bekerja atau berusaha dengan menanggung risiko secara ekonomis, yaitu dengan tidak kembalinya ongkos produksi yang telah dikeluarkan dalam rangka usahanya tersebut, serta tidak menggunakan pekerja dibayar maupun pekerja tak dibayar, termasuk yang sifat pekerjaannya memerlukan teknologi atau keahlian khusus.
17. **Own-account worker** is a person who works at his own risk without assisted by paid per mount worker or unpaid worker include technical job or skill job.
18. **Berusaha dibantu buruh tidak tetap/buruh tidak dibayar** adalah bekerja atau berusaha atas risiko
18. **Employer assisted by temporary workers/unpaid worker** is a person who works at his own risk and

sendiri, dan menggunakan buruh/pekerja tak dibayar dan atau buruh/pekerja tidak tetap.

19. **Berusaha dibantu buruh tetap/buruh dibayar** adalah berusaha atas risiko sendiri dan mempekerjakan paling sedikit satu orang buruh/pekerja tetap yang dibayar.

20. **Buruh/karyawan/pegawai** adalah seseorang yang bekerja pada orang lain atau instansi/kantor/perusahaan secara tetap dengan menerima upah/gaji baik berupa uang maupun barang. Buruh yang tidak mempunyai majikan tetap, tidak digolongkan sebagai buruh/karyawan, tetapi sebagai pekerja bebas. Seseorang dianggap memiliki majikan tetap jika memiliki 1 (satu) majikan (orang/rumah tangga) yang sama dalam sebulan terakhir, khusus pada sektor bangunan batasannya tiga bulan. Apabila majikannya instansi/lembaga, boleh lebih dari satu.

21. **Pekerja bebas** adalah seseorang yang bekerja pada orang lain/majikan/institusi yang tidak tetap (lebih dari 1 majikan dalam sebulan terakhir) di usaha pertanian

assisted by temporary worker/unpaid worker.

19. **Employer assisted by permanent workers/paid workers** is a person who does his business at her/his own risk at least one assisted by paid permanent worker.

20. **Employee** is a person who work permanently for other people or institution/office/ company and gains some money/cash or goods as wage/salary. Labor who have no permanent employer is not categorized as a laborer/worker/employee but casual worker. A laborers in general is considered to have a permanent employer if he has the same employer during the past month, particularly for building construction sector is 3 months. If the employer is an institution, more than 1 (one) employer is allowed.

21. **Casual employee** is a person who does not work permanently for other people/employer/ institution (more than 1 employer during the last 1 month) in agricultural sector,

baik berupa usaha rumah tangga maupun bukan usaha rumah tangga, ataupun di nonpertanian atas dasar balas jasa dengan menerima upah atau imbalan baik berupa uang maupun barang, dan baik dengan sistem pembayaran harian maupun borongan

either home industry or not home industry, or in non-agricultural sector based on remuneration paid with money or goods, and based on daily or contact payment system.

22. **Pekerja tak dibayar** adalah seseorang yang bekerja membantu usaha untuk memperoleh penghasilan/keuntungan yang dilakukan oleh salah seorang anggota rumah tangga atau bukan anggota rumah tangga tanpa mendapat upah/gaji baik berupa uang maupun barang.

22. **Unpaid worker** is a person who intended to work without pa,y either with money or good, in an establishment run by other members of the family, relative or neighbour.

ULASAN

DESCRIPTION

Kependudukan

Penduduk Kabupaten OKU Timur berdasarkan proyeksi penduduk tahun 2017 sebanyak 664.017 jiwa yang terdiri atas 338.731 jiwa penduduk laki-laki dan 325.285 jiwa penduduk perempuan. Dibandingkan dengan proyeksi jumlah penduduk tahun 2016, penduduk OKU Timur mengalami pertumbuhan sebesar 2,2 persen dengan masing-masing persentase pertumbuhan penduduk laki-laki sebesar 2,15 persen dan penduduk perempuan sebesar 2,35 persen. Sementara itu besarnya angka rasio jenis kelamin tahun 2017 penduduk laki-laki terhadap penduduk perempuan sebesar 104,13 yang berarti penduduk laki-laki lebih besar daripada jumlah penduduk perempuan.

Kepadatan penduduk di Kabupaten OKU Timur tahun 2017 mencapai 197 jiwa/km² dengan rata-rata jumlah penduduk per rumah tangga 4 orang.

Ketenagakerjaan

Informasi mengenai ketenagakerjaan di Kab. OKU Timur pada umumnya bersumber dari kegiatan Survei Angkatan Kerja Nasional (SAKERNAS) yang rutin diselenggarakan oleh BPS.

Population

OKU Timur population based population projections for 2017 were 664,017 people consisting of 338,731 inhabitants of the male and 325,285 female population people. This compares with a total OKU Timur Population in 2016, the Population growth of OKU Timur are 2.2 percent with each percentage of the male population growth of 2.15 percent and 2.35 percent for female population. While the magnitude of the sex ratio in 2017 the male population towards the female population are 104.13

Population density of OKU Timur District in 2017 reached 197 people/km² with the average number of residents per household are 4 people.

Employment

Information about employment generally based on National Labor Force Survey which is established by Statistics of OKU Timur Regency periodically.

Berdasarkan sumber tersebut, pada semester I 2017 terdapat istilah Jumlah Angkatan Kerja dan Bukan Angkatan Kerja. Angka tersebut menunjukkan jumlah penduduk yang berusia 15 tahun ke atas. Yang termasuk Angkatan kerja adalah setiap penduduk yang berusia 15 tahun ke atas yang Bekerja, pernah bekerja, ataupun yang tidak pernah bekerja. Jumlah Angkatan Kerja untuk Kabupaten OKU Timur adalah sebesar 470.334 Jiwa. Sedangkan Jumlah yang Bukan Angkatan Kerja (BAK) adalah sebesar 133.683 jiwa. Yang termasuk kedalam Bukan Angkatan Kerja adalah penduduk usia 15 tahun ke atas yang sedang bersekolah, penduduk yang mengurus rumah tangga, dan penduduk lansia.

Tingkat Pengangguran Terbuka (TPT) di Kabupaten OKU Timur untuk tahun 2016 adalah sebesar 4.74 %. Sedangkan Tingkat Partisipasi Angkatan Kerja (TPAK) sebesar 71.48 %. Meningkat sebanyak 5.03 % dari tahun sebelumnya. Hal ini mengindikasikan keberhasilan pemerintah dalam mendorong perekonomian daerah dan menciptakan lapangan pekerjaan baru bagi penduduk.

According to the source, There are two terms, labor force and Non-labor force. Labor Force refers to population aged 15 years and over who work, worked, and never work. Number of Labor force of OKU Timur Regency is 470,334 people While number of Non-labor force is 133,683 people. Populations who are included in Non-labor force are they who are schooling, taking care of households, and they who are elderly.

The unemployment rate of OKU Timur regency is 4.74 %. While labor force participation rate is 71,48%. This shows the increasing of 5,03% from last year. This is mean that Government was successful in stimulating economic activity in thi regency and in creating new business jobs.

3.1 KEPENDUDUKAN/POPULATION

Tabel 3.1.1 Jumlah Penduduk dan Laju Pertumbuhan Penduduk Menurut Kecamatan di Kabupaten Ogan Komering Ulu Timur, 2017
Population and Population Growth Rate by Subdistrict in Ogan Komering Ulu Timur Regency, 2017

	Kecamatan <i>Subdistrict</i>	Jumlah Penduduk (km ²) <i>Population (square.km)</i>	Laju Pertumbuhan <i>Population Growth Rate</i>
	(1)	(2)	(3)
1.	Martapura	52 405	1,134
2.	Bunga Mayang	17 245	1,134
3.	Jayapura	12 666	1,129
4.	Buay Pemuka Peliung	34 305	1,134
5.	Buay Madang	38 852	1,136
6.	Buay Madang Timur	58 639	1,136
7.	Buay Pemuka Bangsa Raja	12 035	1,134
8.	Madang Suku II	31 048	1,136
9.	Madang Suku III	25 767	1,134
10.	Madang Suku I	37 032	1,133
11.	Belitang Madang Raya	44 455	1,135
12.	Belitang	54 529	1,135
13.	Belitang Jaya	19 816	1,133
14.	Belitang III	35 870	1,135
15.	Belitang II	43 266	1,135
16.	Belitang Mulya	21 612	1,136
17.	Semendawai Suku III	40 106	1,134
18.	Semendawai Timur	35 589	1,133
19.	Cempaka	27 500	1,133
20.	Semendawai Barat	21 280	1,135
	OKU Timur	664 017	1,135

Sumber/Source: Proyeksi Penduduk Indonesia 2010–2035/Indonesia Population Projection 2010–2035

Tabel 3.1.2 Jumlah Penduduk dan Rasio Jenis Kelamin Menurut Kecamatan di Kabupaten Ogan Komering Ulu Timur, 2017
Population and Sex Ratio by Subdistrict in Ogan Komering Ulu Timur Regency, 2017

Kecamatan <i>Subdistrict</i>	Jenis Kelamin (ribu) <i>Sex (thousand)</i>			Rasio Jenis Kelamin <i>Sex Ratio</i>
	Laki-Laki <i>Male</i>	Perempuan <i>Female</i>	Jumlah <i>Total</i>	
(1)	(2)	(3)	(4)	(5)
Martapura	26 919	25 486	52 405	105,62
Bunga Mayang	8 813	8 432	17 245	104,52
Jayapura	6 757	5 909	12 666	114,35
Buay Pemuka Peliung	17 531	16 774	34 305	104,51
Buay Madang	19 610	19 242	38 852	101,91
Buay Madang Timur	29 513	29 126	58 639	101,33
Buay Pemuka Bangsa Raja	6 177	5 858	12 035	105,45
Madang Suku II	15 652	15 396	31 048	101,66
Madang Suku III	13 254	12 513	25 767	105,92
Madang Suku I	19 189	17 843	37 032	107,54
Belitang Madang Raya	22 576	21 879	44 455	103,19
Belitang	27 603	26 926	54 529	102,51
Belitang Jaya	10 217	9 599	19 816	106,44
Belitang III	18 231	17 639	35 870	103,36
Belitang II	22 027	21 239	43 266	103,71
Belitang Mulya	10 891	10 721	21 612	101,59
Semendawai Suku III	20 466	19 640	40 106	104,21
Semendawai Timur	18 358	17 231	35 589	106,54
Cempaka	14 175	13 325	27 500	106,38
Semendawai Barat	10 772	10 508	21 280	102,51
Ogan Komering Ulu Timur	338 731	325 286	664 017	104,13

Sumber/Source: Proyeksi Penduduk Indonesia 2010–2035/Indonesia Population Projection 2010–2035

Tabel 3.1.3 Jumlah Penduduk, Luas Daerah serta Rata-rata Penduduk per Km² Menurut Kecamatan di Kabupaten Ogan Komering Ulu Timur, 2017
Population, Total Area, Average of Population per Km² by Subdistrict in Ogan Komering Ulu Timur Regency, 2017

Kecamatan Subdistrict	Penduduk Population	Luas Daerah Total Area	Rarta-rata penduduk per Km ² Average population per Km ²
(1)	(2)	(3)	(4)
Martapura	52 405	102,16	512,97
Bunga Mayang	17 245	113,54	151,88
Jayapura	12 666	230,17	55,03
Buay Pemuka Peliung	34 305	154,13	222,57
Buay Madang	38 852	114,36	339,73
Buay Madang Timur	58 639	156,25	375,29
Buay Pemuka Bangsa Raja	12 035	192,95	62,37
Madang Suku II	31 048	129,34	240,05
Madang Suku III	25 767	195,32	131,92
Madang Suku I	37 032	211,25	175,30
Belitang Madang Raya	44 455	163,59	271,75
Belitang	54 529	354,50	153,82
Belitang Jaya	19 816	91,97	215,46
Belitang III	35 870	153,87	233,12
Belitang II	43 266	153,59	281,70
Belitang Mulya	21 612	45,97	470,13
Semendawai Suku III	40 106	297,77	134,69
Semendawai Timur	35 589	183,27	194,19
Cempaka	27 500	101,00	272,28
Semendawai Barat	21 280	225,00	94,58
Ogan Komering Ulu Timur	664 017	3370,00	197,04

Sumber/Source: Proyeksi Penduduk Indonesia 2010–2035/Indonesia Population Projection 2010–2035

Tabel 3.1.4 Jumlah Rumah Tangga dan Rata-rata banyaknya Anggota Rumah Tangga Menurut Kecamatan di Kabupaten Ogan Komering Ulu Timur, 2017
Table *Amount of Households and Average of Householders by Subdistrict in Ogan Komering Ulu Timur Regency, 2017*

Kecamatan Subdistrict	Jumlah Rumah Tangga Amount of Households	Rata-rata Anggota Rumah Tangga Average of Householders
(1)	(2)	(3)
Martapura	13 037	4,02
Bunga Mayang	4 337	3,98
Jayapura	3 374	3,75
Buay Pemuka Peliung	8 943	3,84
Buay Madang	9 914	3,92
Buay Madang Timur	15 160	3,87
Buay Pemuka Bangsa Raja	3 227	3,73
Madang Suku II	7 751	4,01
Madang Suku III	6 911	3,73
Madang Suku I	9 309	3,98
Belitang Madang Raya	11 945	3,72
Belitang	14 133	3,86
Belitang Jaya	5 303	3,74
Belitang III	9 592	3,74
Belitang II	11 134	3,89
Belitang Mulya	5 345	4,04
Semendawai Suku III	10 341	3,88
Semendawai Timur	8 934	3,98
Cempaka	6 171	4,46
Semendawai Barat	4 710	4,52
Ogan Komering Ulu Timur	169 571	3,92

Sumber/Source: Proyeksi Penduduk Indonesia 2010–2035/Indonesia Population Projection 2010–2035

Tabel 3.1.5 Jumlah Penduduk Menurut Kelompok Umur dan Jenis Kelamin di Kabupaten Ogan Komering Ulu Timur, 2017
Table Population by Age Groups and Sex in Ogan Komering Ulu Timur Regency, 2017

Kelompok Umur <i>Age Groups</i>	Jenis Kelamin <i>Sex</i>			Rasio Jenis Kelamin <i>Sex Ratio</i>
	Laki-Laki <i>Male</i>	Perempuan <i>Female</i>	Jumlah <i>Total</i>	
(1)	(2)	(3)	(4)	(5)
0-4	33 325	31 640	64 965	105,33
5-9	32 698	31 444	64 142	103,99
10-14	33 187	31 389	64 576	105,73
15-19	31 216	28 798	60 014	108,40
20-24	29 228	27 958	57 186	104,54
25-29	31 145	30 256	61 401	102,94
30-34	29 666	28 633	58 299	103,61
35-39	25 659	24 143	49 802	106,28
40-44	21 826	21 185	43 011	103,03
45-49	18 553	18 127	36 680	102,35
50-54	15 311	14 308	29 619	107,01
55-59	11 623	10 473	22 096	110,98
60-64	7 729	8 245	15 974	93,74
65-69	6 349	6 719	13 068	94,49
70-75	4 991	5 324	10 315	93,75
75+	6 225	6 644	12 869	93,69
Ogan Komering Ulu Timur	338 731	325 286	664 017	104,13

Sumber/Source : Badan Pusat Statistik Provinsi Sumatera Selatan / Statistics of Sumatera Selatan Province

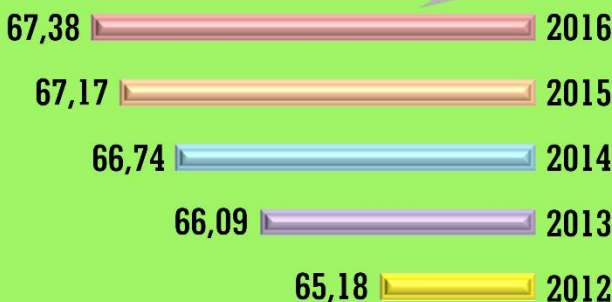
Tabel 3.1.6 Jumlah Tenaga Kerja Terdaftar Menurut Kecamatan dan Jenis Kelamin di Kabupaten Ogan Komering Ulu Timur, 2017
Number of Labor Force Registered by Subdistrict and Sex in Ogan Komering Ulu Timur Regency, 2017

KECAMATAN	Laki-Laki	Perempuan	Jumlah
<i>District</i>	<i>Male</i>	<i>Female</i>	<i>Total</i>
(1)	(2)	(3)	(4)
1. Martapura	82	55	137
2. Bunga Mayang	15	14	29
3. Jaya Pura	11	9	20
4. B.P. Peliung	37	48	85
5. Buay Madang	18	35	53
6. Buay Madang Timur	34	28	62
7. B.P. Bangsa Raja	7	6	13
8. Madang Suku II	29	20	49
9. Madang Suku III	13	17	30
10. Madang Suku I	16	7	23
11. Belitang Mdg Raya	33	26	59
12. Belitang	27	33	60
13. Belitang Jaya	11	8	19
14. Belitang III	16	13	29
15. Belitang II	6	12	18
16. Belitang Mulya	9	11	20
17. Semendawai Suku III	16	13	29
18. Semendawai Timur	3	5	8
19. Cempaka	134	157	291
20. Semendawai Barat	40	41	81
JUMLAH/Total	557	558	1 115

Sumber : Dinas Tenaga Kerja dan Transmigrasi Kabupaten Ogan Komering Ulu Timur

Source : *Transmigration and Labour Affairs Service of Ogan Komering Ulu Timur Regency*

INDEKS PEMBANGUNAN MANUSIA (IPM) KABUPATEN OKU TIMUR




PENGELUARAN PER KAPITA (rupiah)



DIMENSI STANDAR HIDUP LAYAK

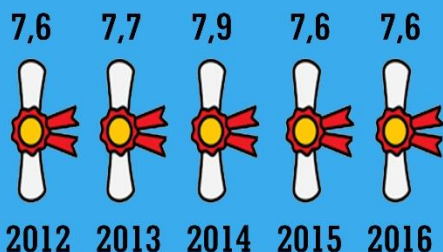
ANGKA HARAPAN HIDUP (tahun)



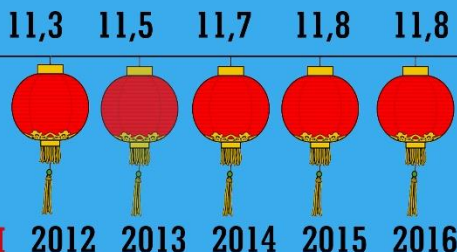
DIMENSI UMUR PANJANG DAN HIDUP SEHAT

PENYUSUN IPM

RATA-RATA LAMA SEKOLAH (tahun)



ANGKA HARAPAN LAMA SEKOLAH (tahun)



DIMENSI PENGETAHUAN

PENJELASAN TEKNIS

1. **Tidak/belum pernah sekolah** adalah mereka yang tidak pernah atau belum pernah terdaftar dan tidak pernah atau belum pernah aktif mengikuti pendidikan di suatu jenjang pendidikan formal. Termasuk juga yang tamat/belum tamat taman kanak-kanak tetapi tidak melanjutkan ke sekolah dasar.
2. **Masih bersekolah** adalah mereka yang terdaftar dan aktif mengikuti pendidikan formal dan nonformal (Paket A, B, atau C), baik pendidikan dasar, menengah maupun pendidikan tinggi. Bagi mahasiswa yang sedang cuti dianggap masih bersekolah.
3. **Tidak bersekolah lagi** adalah mereka yang pernah terdaftar dan aktif mengikuti pendidikan di suatu jenjang pendidikan formal dan nonformal (Paket A, B, atau C), tetapi pada saat pencacahan tidak lagi terdaftar dan tidak aktif mengikuti pendidikan.
4. **Tamat sekolah** adalah menyelesaikan pelajaran yang ditandai dengan lulus ujian akhir pada kelas atau tingkat terakhir

TECHNICAL NOTES

1. **Not/never attending school** is someone who has never attended or never been registered in a formal education, such as primary, secondary, and tertiary education. Those who just completed kindergarten are considered as never attended school.
2. **Attending school** is someone who is currently attending primary, secondary, or tertiary education, including package A, package B, or package C. College student who postpones his/her study is considered as attending school.
3. **Not attending school anymore** is someone who had enrolled and participated in formal and non-formal education in the past including package A, package B, or package C, but currently does not attend school.
4. **Completed particular level of education** is someone who has completed particular level of education in private or public

suatu jenjang pendidikan di sekolah negeri maupun swasta dengan mendapatkan tanda tamat belajar/ijazah. Seseorang yang belum mengikuti pelajaran pada kelas tertinggi tetapi telah mengikuti ujian akhir dan lulus dianggap tamat sekolah.

5. **Dapat membaca dan menulis** artinya dapat membaca dan menulis kata-kata/kalimat sederhana dengan suatu aksara tertentu.
6. **Jalur Pendidikan di Indonesia** terdiri atas 1) pendidikan formal, 2) pendidikan nonformal, dan 3) pendidikan informal yang ketiganya dapat saling melengkapi dan memperkaya (Undang-Undang No. 20 Tahun 2013 tentang Sistem Pendidikan Nasional).
7. **Jenjang Pendidikan Formal** terdiri atas pendidikan dasar, pendidikan menengah, dan pendidikan tinggi. Jenis pendidikan yang diajarkan mencakup pendidikan umum, kejuruan, akademik, profesi, vokasi, keagamaan, dan khusus.
 - a. Pendidikan Dasar berbentuk Sekolah Dasar (SD) dan Madrasah Ibtidaiyah (MI) atau bentuk lain yang sederajat serta

school and accepting graduation certificate. Someone who has never attended the highest grade but passed the final exam is considered as completed particular level of education.

5. **Able to read and write** is the ability to read and write at least a simple sentence in any letter of alphabets.
6. **The Education System in Indonesia** consists of 1) a formal education, 2) non-formal education, and 3) informal education that all three can be complementary and enriching (Law No. 20 Year 2013 about The National Education System).
7. **The Formal Education Level** consists of primary education, secondary education, and high education. The kind of education that taught consists of general education, vocational, academic, professional, religious, and specific education.
 - a. The Primary Education consists of Elementary School and Islamic Elementary School or

Sekolah Menengah Pertama (SMP) dan Madrasah Tsanawiyah (MTs), atau bentuk lain yang sederajat.

- b. Pendidikan Menengah berbentuk Sekolah Menengah Atas (SMA), Madrasah Aliyah (MA), Sekolah Menengah Kejuruan (SMK), dan Madrasah Aliyah Kejuruan (MAK), atau bentuk lain yang sederajat.
 - c. Pendidikan Tinggi merupakan jenjang pendidikan setelah pendidikan menengah yang mencakup program pendidikan diploma, sarjana, magister, spesialis, dan doktor yang diselenggarakan oleh perguruan tinggi. Perguruan tinggi dapat berbentuk akademi, politeknik, sekolah tinggi, institut, atau universitas.
8. **Rumah Sakit** adalah tempat pemeriksaan dan perawatan kesehatan, biasanya berada di bawah pengawasan dokter/tenaga medis, yang melayani penderita yang sakit untuk berobat rawat jalan atau rawat inap.
 9. **Rumah Sakit Bersalin** adalah rumah sakit khusus untuk persalinan, dilengkapi pelayanan spesialis pemeriksaan kehamilan, persalinan, rawat inap dan rawat jalan ibu dan anak yang berada di bawah

other equivalent forms and Junior High School and MTs, or other equivalent forms.

- b. *The Secondary Education consists of the senior high school, MA, Vocational School, and Vocational Madrasah Aliyah, or other equivalent forms.*
 - c. *The High Education consists of the education level after the secondary education that consists of diplomas, bachelor, master, specialist, and doctoral degrees that are held by the college. The colleges can be academy, polytechnic, high school, institute, or university.*
8. **Hospital** is a place for health check, usually controlled/supervised by doctors/medical personnel to serve the ill patients to get outpatient or inpatient treatment services.
 9. **Maternity Hospital** is a specialized hospital for childbirth, has specialist inspection service to pregnancy, childbirth, hospitalization and outpatient for

SOCIAL

pengawasan dokter spesialis kandungan.

mothers and children that is under the supervision of an obstetrician.

10. **Rumah Bersalin** adalah sarana pelayanan kesehatan dengan izin sebagai rumah bersalin, dilengkapi pelayanan pemeriksaan kehamilan, persalinan serta pemeriksaan ibu dan anak yang berada di bawah pengawasan bidan senior.

10. **Maternity House** is health care facility with a license as a maternity house, equipped with prenatal care, childbirth and examination of mothers and children which is under the supervision of a senior midwife.

11. **Poliklinik** adalah sarana kesehatan yang dipakai untuk pelayanan berobat jalan, biasanya berada di bawah pengawasan dokter/tenaga medis.

11. **Polyclinic** is a health facility in which to get outpatient services, usually under the control of doctor/medical personnel.

12. **Puskesmas (Pusat Kesehatan Masyarakat)** adalah unit pelaksana teknis dinas kesehatan kabupaten/ Kabupaten yang mempunyai fungsi utama sebagai penyelenggara pelayanan kesehatan tingkat pertama. Wilayah kerja puskesmas maksimal adalah satu kecamatan dan untuk dapat menjangkau wilayah kerjanya, puskesmas mempunyai jaringan pelayanan yang meliputi unit Puskesmas Pembantu (Pustu), unit Puskesmas Keliling (Puskel), dan unit bidan desa/komunitas (Peraturan Menteri Kesehatan RI No. 75 Tahun 2016 Tentang Pusat Kesehatan Masyarakat).

12. **Public Health Center** is technical implementation unit of regency health department that have the primary function as a first-level health care providers. The working area standard of public health center is one district and to reach their working areas, public health centers have a service network covering subsidiary of public health center, mobile public health center units, and midwife units (Regulation of the Minister of Health of Indonesia Number 75 Year 2016 about Public Health Center).

13. **Apotek** adalah suatu tempat tertentu yang digunakan untuk melakukan pekerjaan kefarmasian, dan penyaluran/penjualan obat atau bahan farmasi dan perbekalan kesehatan lainnya kepada masyarakat yang dikelola oleh tenaga apoteker (Peraturan Menteri Kesehatan RI No. 1332 Tahun 2002 Tentang Perubahan Atas Peraturan Menteri Kesehatan RI No. 922/MENKES/PER/X/1993 Tentang Ketentuan dan Tata Cara Pemberian Izin Apotek).
14. **Imunisasi** adalah memasukkan kuman atau racun penyakit tertentu yang sudah dilemahkan (vaksin) ke dalam tubuh dengan cara disuntik atau diminum (diteteskan dalam mulut) dengan maksud agar terjadi kekebalan tubuh terhadap penyakit tersebut.
15. **Keluhan kesehatan** adalah keadaan seseorang yang mengalami gangguan kesehatan atau kejiwaan, baik karena penyakit akut, penyakit kronis, kecelakaan, kriminal, atau hal lain.
16. **Mengobati sendiri** adalah upaya oleh anggota rumah tangga/keluarga dengan melakukan
13. ***Pharmacy** is a specific place that is used for pharmaceutical jobs, and distribution/sale of drugs/pharmaceuticals and other medical supplies to people that are administered by trained pharmacist (Regulation of the Minister of Health of Indonesia Number 1332 Year 2002 about the Changes of Regulation of the Minister of Health of Indonesia Number 922/MENKES/PER/X/1993 about Pro-vision and Procedures for Administration of Licensed Pharmacies).*
14. ***Immunization** is putting enervated microbe of a certain disease into human body by injection or drinking (dropping into mouth) to make the body immune to that disease.*
15. ***Health complaint** is a condition where a person has health or mental problems because of acute illness, chronically illness, accident, crimes, or others.*
16. ***Self treatment** is an effort of household members/family to have a health treatment by themselves*

pengobatan sendiri tanpa datang ke tempat fasilitas kesehatan atau memanggil dokter/petugas kesehatan ke rumahnya (misal minum obat modern, jamu, kerokan, kompres, kop, pijat) agar sembuh atau menjadi lebih ringan keluhan kesehatannya.

without visiting health facilities or a doctor/health personnel (for instance, by taking modern medicine, herb medicine, chief with a coin, compress, cupping suction, massage) in order to recover from illness or reduce the health complaint.

17. Angka penemuan kasus tuberkulosis adalah jumlah kasus baru tuberkulosis (TB) dan kasus TB yang didiagnosis kambuh yang diobati dalam program penanggulangan TB nasional dan dilaporkan kepada WHO, dibagi dengan perkiraan WHO terhadap jumlah kasus insiden tuberkulosis pada tahun yang sama, dinyatakan sebagai persentase.

17. *The case detection rate for all forms of tuberculosis* is the number of new and relapse tuberculosis cases diagnosed and treated in national tuberculosis control programmes and notified to WHO, divided by WHO's estimate of the number of incident tuberculosis cases for the same year, expressed as a percentage.

18. Angka keberhasilan pengobatan tuberkulosis smear positive/Basil Tahan Asam (BTA) positif adalah proporsi (dinyatakan sebagai persentase) kasus TB BTA positif yang terdaftar di bawah program pengendalian TB nasional pada tahun tertentu yang dinyatakan berhasil menyelesaikan pengobatan. Dengan atau tanpa bukti bakteriologi keberhasilan ("sembuh" dan "menyelesaikan pengobatan" masing-masing).

18. *The treatment success rate for new pulmonary smear-positive tuberculosis cases* is the proportion (expressed as a percentage) of new smear-positive tuberculosis cases registered under a national tuberculosis control programme in a given year that successfully completed treatment. With or without bacteriological evidence of succes ("cured" and "treatment completed" respectively).

19. **Kasus kumulatif AIDS** adalah kumulatif kasus AIDS sampai dengan referensi waktu tertentu.
19. *Cummulative AIDS case is cummulative AIDS cases with reference to a particular time.*
20. **BCG (Bacillus Calmette Guerin)** merupakan vaksinasi untuk mencegah penyakit TBC, diberikan pada bayi baru lahir atau anak, dengan suntikan pada kulit pangkal lengan atas. Bekas suntikan kemudian akan membentuk tonjolan kecil jaringan parut pada kulit lengan atas. Suntikan BCG diberikan kepada anak sebanyak 1 kali.
20. *BCG (Bacillus Calmette Guerin) is a vaccine to prevent TBC disease, given to newborns or children, by injection at the base of the skin of the upper arm. Injection site will form little bumps of scar tissue in the skin of the upper arm. BCG injections given to children 1 times.*
21. **DPT (Difteri, Pertusis, Tetanus)** merupakan vaksin untuk mencegah penyakit Difteri, Pertusis, dan Tetanus yang diberikan pada bayi berumur 3 bulan ke atas, dengan suntikan pada paha, diulang 1 bulan dan 2 bulan kemudian, sehingga suntikan imunisasi DPT lengkap pada balita berjumlah 3 kali (kadang-kadang selang waktu antar suntikan bisa lebih dari 1 bulan).
21. *DPT (Diphtheria, Pertussis, Tetanus) is a vaccine to prevent the diphtheria, pertussis, and tetanus disease, given to infants aged 3 months and above, with a shot in the thigh, repeated one month and two months later, so that the complete DPT immunization shots at toddler totaling 3 times (sometimes the time interval between injections can be more than 1 month).*
22. Untuk mengukur kemiskinan, BPS menggunakan konsep kemampuan memenuhi kebutuhan dasar (*basic needs approach*). Dengan pendekatan ini, kemiskinan
22. *To measure poverty, BPS-Statistics Indonesia has used the concept of basic needs approach. Therefore, poverty is viewed as economic inability to fulfill food and non-food*

dipandang sebagai ketidakmampuan dari sisi ekonomi untuk memenuhi kebutuhan dasar makanan dan bukan makanan yang diukur dari sisi pengeluaran. Metode yang digunakan adalah menghitung Garis Kemiskinan (GK), yang terdiri dari dua komponen yaitu Garis Kemiskinan Makanan (GKM) dan Garis Kemiskinan Non-Makanan (GKNM). Penghitungan Garis Kemiskinan dilakukan secara terpisah untuk daerah perkabupatenan dan perdesaan.

basic needs which are measured by consumption/expenditure. The method used is calculating poverty line, which consists of two components that are Food Poverty Line (FPL) and Non-Food Poverty Line (NFPL). The poverty line was calculated separately for urban and rural areas.

23. **Penduduk miskin** adalah penduduk yang memiliki rata-rata pengeluaran per kapita per bulan di bawah Garis Kemiskinan.

23. *A person whose expenditure per capita per month is below the poverty line is considered to be poor.*

24. **Garis Kemiskinan Makanan (GKM)** merupakan nilai pengeluaran kebutuhan minimum makanan yang disetarakan dengan 2.100 kkalori per kapita per hari. Garis Kemiskinan Non-Makanan (GKNM) adalah kebutuhan minimum untuk perumahan, sandang, pendidikan, kesehatan, dan kebutuhan dasar lainnya.

24. *The Food Poverty Line refers to the daily minimum requirement of 2,100 kcal per capita per day. The Non-Food Poverty Line refers to the minimum requirement for household necessities for clothing, education, health, and other basic individual needs.*

ULASAN**DESCRIPTION****Pendidikan**

Pendidikan di Kabupaten Ogan Komering Ulu Timur berdasarkan data yang diperoleh dari Dinas Pendidikan kabupaten OKU Timur menunjukkan bahwa Angka Partisipasi Murni (APM) di baik di jenjang pendidikan Sekolah Dasar, sekolah Menengah Pertama, maupun Sekolah Menengah Atas menunjukkan angka yang cukup besar (lebih dari 80 %) . Angka APM yang paling tinggi adalah untuk jenjang Sekolah Dasar yaitu 98,08 %. Sedangkan untuk jenjang SMP dan SMA masing masing 66,55 % dan 52,77 %. Hal ini bersesuaian dengan jumlah sekolah di tiap jenjang pendidikan dimana untuk Sekolah Dasar rata-rata berjumlah 21-22 sekolah di tiap kecamatan. Sedangkan SMP dan SMA rata-rata berjumlah masing-masing 4 sekolah dan 2 sekolah di tiap kecamatan.

Kesehatan

Untuk data kesehatan yang dimuat di buku ini bersumber dari dinas kesehatan Kabupaten OKU Timur. Dari sumber tersebut diketahui Kabupaten telah memiliki cukup banyak fasilitas kesehatan diantaranya Rumah Sakit Umum, Puskesmas, Rumah Bersalin, Apotek dsb. Sebagian besar fasilitas

Education

Education in Ogan Komering Ulu Timur Regency according to the source, Educational Agency of Ogan Komering Ulu Timur Regency shows that School participation rate in Elementary, Primary and Highschool is high. The highest rate is for Elementary School which is 98.08% while Primary and Highschool are 66.55% and 52.77%. This rate is appropriate to the number or school of its educational level where level of Elementary school has average of 21-22 schools in each subdistrict. Besides level of Primary and Highschool have average 4 schools and 2 schools in each subdistrict.

Health

Data related to Health is based on the source, Public Health Agency of Ogan Komering Ulu Timur regency. According to the source, we know that OKU Timur Regency has many health facilities such as : Hospital, Public Health Center, Labor House, Apotek, etc. Most of it is owned by government, except for

tersebut dimiliki oleh pemerintah kecuali untuk Rumah Sakit umum yang dimiliki oleh swasta sebanyak 2 rumah sakit. Untuk tenaga medis rata-rata berjumlah 1-2 di setiap kecamatan. Selain data tersebut tersedia juga data tentang Jumlah Doter, Jumlah Bayi, Jumlah Kematian Bayi, Jumlah Kematian Ibu, dll yang dapat dilihat di table table yang disajikan.

Agama

Dalam subbab ini disajikan data tentang jumlah rumah peribadatan, jumlah Jemaah haji serta jumlah pasangan nikah di kabupaten OKU Timur. Jumlah penduduk terbesar di OKU Timur beragama Islam, kemudian diikuti oleh Kristen dan Hindu. Sebanding dengan jumlah tersebut, jumlah fasilitas rumah peribadatan yang tertinggi adalah tempat peribadatan muslim yaitu masjid dan mushola, disusul dengan gereja dan pura.

Kemiskinan

Data tentang kemiskinan yang disajikan disini adalah jumlah keluarga menurut keadaannya di setiap kecamatan di kabupaten Ogan Komering Ulu Timur.

hospital in which the private has 2 hospitals. Number of Health personnel is 1-2 people in each subdistrict. Beside that kind of data, there are also data of number of doctor, number of baby, mortality rate, maternal mortality, etc which can be seen in the table shown.

Religion

In this subbab, it is served data population by Religion and subdistricts, number of Worship facilities, number of pilgrim and number of couple married. According to the source, the biggest population in OKU Timur regency is muslim, then catholics and Hinduism. Proportional to the amount of the adherent, Number of worship facilities is dominated by muslim's (masjid and Mushola). Church and temple come after that.

Poverty

Data about poverty shown in this section is number of households in each subdistrict in Ogan Komering Ulu Timur Regency. This information based on househoslds survey established by Office of Family Planning and Prosperous Households (BKBKS)

Tabel 4.1.1 Angka Partisipasi Murni (APM) dan Angka Partisipasi Kasar (APK) Formal dan Non Formal menurut jenjang Pendidikan di Kabupaten Ogan Komering Ulu Timur, 2017
Net Enrolment ratio and Crude Enrolment by Educational level in Ogan Komering Ulu Timur Regency, 2017

Jenjang Pendidikan <i>Educational level</i>	Angka Partisipasi Murni <i>Participation index</i>		Angka Partisipasi Kasar <i>Participation index</i>	
	Laki-laki <i>Male</i>	Perempuan <i>Female</i>	Laki-laki <i>Male</i>	Perempuan <i>Female</i>
(1)	(2)	(3)	(4)	(5)
SD / MI <i>/Elementary School</i>	98,08	97,02	113,82	117,46
SMP / MTS / <i>Primary School</i>	66,55	77,94	83,06	94,03
SMA/SMK / <i>Highschool</i>	52,77	57,86	78,20	84,82

Sumber/ *Source* : Dinas Pendidikan Kabupaten Ogan Komering Ulu Timur / *Educational Agency of Ogan Komering Ulu Timur Regency*

Tabel 4.1.2 Jumlah Sekolah, Peserta Didik, Guru Sekolah Dasar (SD) Menurut Kecamatan di Kabupaten Ogan Komering Ulu Timur, 2017
Number of Schools, Students, Teachers of Elementary School by Subdistrict in Ogan Komering Ulu Timur Regency, 2017

Kecamatan Subdistrict	Sekolah School	Murid Students		Guru Teacher	
		Laki-laki Male	Perempuan Female	Laki-laki Male	Perempuan Female
(1)	(2)	(3)	(4)	(5)	(6)
Martapura	27	3.412	3.057	72	266
Bunga Mayang	11	1.028	981	21	91
Jayapura	8	961	803	31	60
Buay Pemuka Peliung	18	1.566	1.423	65	124
Buay Madang	23	1.615	1.546	88	124
Buay Madang Timur	36	2.379	2.234	148	165
Buay Pemuka Bangsa R:	10	603	579	31	44
Madang Suku II	26	1.777	1.666	58	138
Madang Suku III	18	1.319	1.238	65	96
Madang Suku I	24	1.875	1.743	64	122
Belitang Madang Raya	29	2.242	2.083	119	146
Belitang	32	2.948	2.879	104	230
Belitang Jaya	14	1.143	1.057	73	62
Belitang III	22	1.932	1.797	95	120
Belitang II	20	2.196	2	86	122
Belitang Mulya	17	1.044	984	65	79
Semendawai Suku III	26	1.912	1.802	106	161
Semendawai Timur	24	1.741	1.585	96	108
Cempaka	23	1.838	1.67	42	197
Semendawai Barat	17	1.261	1.113	34	143

Sumber/ Source : Dinas Pendidikan Kabupaten Ogan Komering Ulu Timur / Educational Agency of Ogan Komering Ulu Timur Regency

Tabel 4.1.3 Jumlah Sekolah, Peserta Didik, dan Guru Sekolah Menengah Pertama (SMP) Menurut Kecamatan di Kabupaten Ogan Komering Ulu Timur, 2017
Number of Schools, Students, Teachers of Primary School by Subdistrict in Ogan Komering Ulu Timur Regency, 2017

Kecamatan Subdistrict	Sekolah School	Murid Students		Guru Teacher	
		Laki-laki Male	Perempuan Female	Laki-laki Male	Perempuan Female
(1)	(2)	(3)	(4)	(5)	(6)
Martapura	6	1.068	1.027	34	116
Bunga Mayang	2	367	353	10	41
Jayapura	2	313	299	15	26
Buay Pemuka Peliung	4	378	413	26	46
Buay Madang	8	744	741	53	71
Buay Madang Timur	10	1.003	1.076	72	65
Buay Pemuka Bangsa R;	1	281	240	10	16
Madang Suku II	4	451	427	20	40
Madang Suku III	3	445	342	25	40
Madang Suku I	6	701	621	35	58
Belitang Madang Raya	8	1.062	1.015	75	89
Belitang	10	1.288	1.295	72	105
Belitang Jaya	2	356	307	23	30
Belitang III	2	627	557	36	37
Belitang II	2	312	321	8	28
Belitang Mulya	3	655	640	33	61
Semendawai Suku III	3	332	311	18	29
Semendawai Timur	4	558	514	30	43
Cempaka	3	451	477	23	36
Semendawai Barat	3	420	451	14	45

Sumber/ Source : Dinas Pendidikan Kabupaten Ogan Komering Ulu Timur / Educational Agency of Ogan Komering Ulu Timur Regency

Tabel 4.1.4 Jumlah Sekolah, Murid, Guru Sekolah Menengah Atas (SMA) Menurut Kecamatan di Kabupaten Ogan Komering Ulu Timur, 2017
Number of Schools, Students, Teachers of High School by Subdistrict in Ogan Komering Ulu Timur Regency, 2017

Kecamatan Subdistrict	Sekolah School	Murid Students		Guru Teacher	
		Laki-laki Male	Perempuan Female	Laki-laki Male	Perempuan Female
(1)	(2)	(3)	(4)	(5)	(6)
Martapura	5	782	1.226	51	93
Bunga Mayang	-	-	-	-	-
Jayapura	2	75	61	4	8
Buay Pemuka Peliung	2	86	89	6	21
Buay Madang	3	407	559	28	45
Buay Madang Timur	3	346	482	25	48
Buay Pemuka Bangsa Ri	-	-	-	-	-
Madang Suku II	3	400	406	23	29
Madang Suku III	1	198	210	9	16
Madang Suku I	1	175	253	10	16
Belitang Madang Raya	2	146	145	8	14
Belitang	6	900	1.119	74	88
Belitang Jaya	1	94	115	12	11
Belitang III	1	261	324	25	19
Belitang II	2	332	326	20	30
Belitang Mulya	-	-	-	-	-
Semendawai Suku III	1	234	416	16	23
Semendawai Timur	1	157	183	9	15
Cempaka	2	324	411	12	34
Semendawai Barat	2	458	453	15	34

Sumber/ Source : Dinas Pendidikan Kabupaten Ogan Komering Ulu Timur / Educational Agency of Ogan Komering Ulu Timur Regency

Tabel 4.1.5 Jumlah Sekolah, Murid, Guru dan Rasio Murid-Guru Sekolah Menengah Kejuruan (SMK) Menurut Kecamatan di Kabupaten Ogan Komering Ulu Timur, 2017
Number of Schools, Students, Teachers and Students-Teacher Ratio of Vocational High School by Subdistrict in Ogan Komering Ulu Timur Regency, 2017

Kecamatan Subdistrict	Sekolah School	Murid Students		Guru Teacher	
		Laki-laki Male	Perempuan Female	Laki-laki Male	Perempuan Female
(1)	(2)	(3)	(4)	(5)	(6)
Martapura	5	968	770	53	79
Bunga Mayang	1	177	172	11	16
Jayapura	-	-	-	-	-
Buay Pemuka Peliung	-	-	-	-	-
Buay Madang	7	916	459	63	44
Buay Madang Timur	4	196	228	15	27
Buay Pemuka Bangsa R	1	116	161	8	17
Madang Suku II	-	-	-	-	-
Madang Suku III	-	-	-	-	-
Madang Suku I	1	-	-	-	-
Belitang Madang Raya	4	412	211	35	31
Belitang	8	1.671	1.017	80	73
Belitang Jaya	-	-	-	-	-
Belitang III	2	651	419	41	32
Belitang II	-	-	-	-	-
Belitang Mulia	-	-	-	-	-
Semendawai Suku III	2	439	306	25	29
Semendawai Timur	1	133	103	12	9
Cempaka	-	-	-	-	-
Semendawai Barat	-	-	-	-	-

Sumber/ Source : Dinas Pendidikan Kabupaten Ogan Komering Ulu Timur / Educational Agency of Ogan Komering Ulu Timur Regency

4.2 KESEHATAN/HEALTH

Tabel 4.2.1 Jumlah Sarana Kesehatan Menurut Kepemilikan di Kabupaten Ogan Komering Ulu Timur, 2016
Number of Health Facilities by Ownership in Ogan Komering Ulu Timur Regency, 2016

	Kecamatan <i>Subdistrict</i>	Pem. Kab/Kota <i>Government</i>	Swasta <i>Private</i>	Jumlah <i>Total</i>
	(1)	(2)	(3)	(4)
1.	Rumah Sakit Umum	3	2	5
2.	Rumah Sakit Khusus	0	0	0
3.	Puskesmas Rawat Inap	11	0	11
	-Jumlah Tempat Tidur	110	0	110
4.	Puskesmas Non Rawat Inap	11	0	11
5.	Puskesmas Keliling	22	0	22
6.	Puskesmas Pembantu	58	0	58
7.	Rumah Bersalin	12	0	12
8.	Klinik	4	0	4
9.	Praktik Dokter Bersama	0	0	0
10.	Praktik Dokter Perorangan	101	0	101
11.	Praktik Pengobatan Tradisional	4	0	4
12.	Bank Darah Rumah Sakit	0	0	0
13.	Unit Transfusi Darah	3	0	3
14.	Industri Farmasi	0	0	0
15.	Industri Obat Tradisional	0	0	0
16.	Usaha Kecil Obat Tradisional	0	0	0
17.	Produksi Alat Kesehatan	0	0	0
18.	Pedagang Besar Farmasi	0	0	0
19.	Apotek	29	0	29
20.	Toko Obat	9	0	9
21.	Penyalur Alat Kesehatan	0	0	0
Ogan Komering Ulu Timur		377	2	379

Sumber/Source: Dinas Kesehatan Kab. OKU Timur/*Public Health Agency of Ogan Komering Ulu Timur Regency*

Tabel 4.2.2 Jumlah Tenaga Medis Menurut Kecamatan di Kabupaten Ogan Komering Ulu Timur, 2016
Table *Number of Health Personnel by Subdistrict in Ogan Komering Ulu Timur Regency, 2016*

	Kecamatan Subdistrict	Puskesmas Public Health Center	Tenaga Medis Health Personnel
	(1)	(2)	(3)
1.	Martapura	Martapura	3
		Kotabaru	2
2.	Jayapura	Jayapura	1
3.	Bunga Mayang	Bunga Mayang	2
4.	Buay Pemuka Peliung	Pemetung Basuki	2
5.	Buay Madang	Sukaraja	1
6.	Buay Madang Timur	Rawabening	2
7.	Buay Pemuka Bangsa Raja	Muncak Kabau	1
8.	Madang Suku II	Pandan Agung	2
9.	Madang suku I	Rasuan	1
10.	Madang Suku III	Batumarta VIII	4
11.	Belitang Madang Raya	Bangsa Negara	1
12.	Belitang	Gumawang	1
13.	Belitang Jaya	Way Hitam IV	1
14.	Belitang III	Nusa Bakti	1
15.	Belitang II	Totorejo	1
16.	Belitang Mulya	Purwodadi	2
17.	Semendawai Suku III	Trimoharjo	1
		Taraman	1
18.	Semendawai Timur	Burnai Mulya	1
19.	Cempaka	Cempaka	1
20.	Semendawai Barat	Betung	1
	Ogan Komering Ulu Timur		33

Sumber/Source: Dinas Kesehatan, Bidan Yankesmas dan 22 Puskesmas di Kab. OKU Timur/*Public Health Agency of Ogan Komering Ulu Timur Regency*

Tabel 4.2.3 Jumlah Dokter Spesialis, Dokter Umum dan Dokter Gigi di Kabupaten Ogan Komering Ulu Timur, 2017
Number of Specialist Doctor, Generalist Doctor, and Dentist in Ogan Komering Ulu Timur Regency, 2017

	Unit kerja Subdistrict	Dr. Spesialis Government	Dr. Umum Private	Dr. Gigi Total
	(1)	(2)	(3)	(4)
1.	Puskesmas / <i>Public Health Center</i>	0	35	5
2.	Rumah Sakit / <i>Hospital</i>	32	17	3
3.	Sarana Kesehatan Lain / <i>Other Health Facility</i>	0	0	0
4.	Dinas Kesehatan / <i>Public Health Office</i>	0	0	0
	Ogan Komering Ulu Timur	32	52	8

Sumber/Source: Dinas Kesehatan, Bidan Yankesmas dan 22 Puskesmas di Kab. OKU Timur/*Public Health Agency of Ogan Komering Ulu Timur Regency*

Tabel 4.2.4 Jumlah Bayi Diberi ASI Eksklusif Menurut Puskesmas di Kabupaten Ogan Komering Ulu Timur, 2017
Table *Number of Infants Fed Breast Milk Exclusively by Public Health Center in Ogan Komering Ulu Timur Regency, 2017*

Puskesmas Public Health Center	Bayi Yang Diberi ASI Eksklusif Infants Fed Breast Milk Exclusively		Jumlah Sasaran Number of Targets		
	Februari February	Agustus August	Februari February	Agustus August	
(1)	(2)	(3)	(4)		
1	PKM Martapura	135	135	250	250
2	PKM Kotabaru	39	43	80	80
3	PKM Pemetung Basuki	201	241	320	320
4	PKM Rawa Bening	447	438	779	746
5	PKM Sukaraja	251	336	341	809
6	PKM Gumawang	126	123	346	346
7	PKM Trimoharjo	35	76	175	148
8	PKM Taraman	147	143	196	189
9	PKM Bangsa Negara	147	139	360	360
10	PKM Purwodadi	59	141	122	271
11	PKM Nusa Bakti	17	71	297	275
12	PKM Batumarta VIII	130	148	185	189
13	PKM Pandan Agung	103	103	278	278
14	PKM Betung	85	72	84	94
15	PKM Way Hitam IV	59	59	178	141
16	PKM Totorejo	226	269	390	447
17	PKM Cempaka	143	194	265	265
18	PKM Rasuan	134	134	275	275
19	PKM Jayapura	106	133	209	209
20	PKM Burnai Mulya	21	21	348	348
21	PKM Muncak Kabau	78	80	163	141
22	PKM Bunga Mayang	34	114	234	410
Ogan Komering Ulu Timur		2 723	3 213	5 875	6 641

Sumber/Source: Dinas Kesehatan, Badan Yankesmas dan 22 Puskesmas di Kab. OKU Timur/Public Health Agency of Ogan Komering Ulu Timur Regency

Tabel 4.2.5 Jumlah Kematian Neonatal, Bayi, dan Balita Menurut Kecamatan di Kabupaten Ogan Komering Ulu Timur, 2017
Table Mortality of Neonatal, Infants, Baby Aged Under 5 Years by Subdistrict in Ogan Komering Ulu Timur Regency, 2017

	Kecamatan Subdistrict	Neonatal Neonatal	Bayi Infant	Balita Baby Aged 0-5 Years
	(1)	(2)	(3)	(4)
1	Martapura	7	7	7
2	Jayapura	1	1	1
3	Bunga Mayang	3	3	3
4	Buay Pemuka Peliung	0	0	0
5	BP Bangsa Raja	5	3	3
6	Buay Madang	1	1	1
7	Buay Madang Timur	0	0	0
8	Madang Suku I	0	0	0
9	Madang Suku II	0	0	2
10	Madang Suku III	2	2	2
11	Belitang	5	5	7
12	Belitang II	9	9	12
13	Belitang III	0	1	1
14	Belitang Mulya	1	1	1
15	Belitang Madang Raya	1	1	1
16	Belitang Jaya	4	4	4
17	Cempaka	0	0	0
18	Semendawai Barat	2	3	3
19	Semendawai Timur	1	1	1
20	Semendawai Suku III	4	2	2
Ogan Komering Ulu Timur		46	44	51

Sumber/Source: Dinas Kesehatan, Bidan Yankesmas dan 22 Puskesmas di Kab. OKU Timur/Public Health Agency of Ogan Komering Ulu Timur Regency

Tabel 4.2.6 Jumlah Kematian Ibu Bersalin Menurut Kelompok Umur dan Kecamatan di Kabupaten Ogan Komering Ulu Timur, 2017
Table *Number of Maternal Mortality in Labor by Age Group and Subdistrict in Ogan Komering Ulu Timur Regency, 2017*

	Kecamatan Subdistrict	Jumlah Lahir Hidup/ Live Birth	Kematian Ibu Bersalin/ <i>Maternal Mortality (Labor)</i>			Jumlah Total
			< 20 Tahun <20 Years	20 – 34 Tahun 20 – 34 Years	>35 Tahun >35 Years	
	(1)	(2)	(4)			
1	Martapura	810	0	1	0	1
2	Jayapura	245	0	0	0	0
3	Bunga Mayang	338	0	0	0	0
4	Buay Pemuka Peliung	396	0	0	0	0
5	BP Bangsa Raja	679	0	0	0	0
6	Buay Madang	276	0	1	0	1
7	Buay Madang Timur	790	0	3	0	3
8	Madang Suku I	1064	0	0	0	0
9	Madang Suku II	718	0	0	0	0
10	Madang Suku III	591	0	0	0	0
11	Belitang	438	0	0	0	0
12	Belitang II	945	0	2	0	2
13	Belitang III	781	0	1	0	1
14	Belitang Mulya	671	0	0	0	0
15	Belitang Madang Raya	388	0	0	0	0
16	Belitang Jaya	893	0	0	0	0
17	Cempaka	371	0	0	0	0
18	Semendawai Barat	538	0	1	0	1
19	Semendawai Timur	431	0	0	0	0
20	Semendawai Suku III	737	0	2	0	2
Ogan Komering Ulu Timur		12 100	0	11	0	11

Sumber/Source: Dinas Kesehatan, Bidan Yankesmas dan 22 Puskesmas di Kab. OKU Timur/ *Public Health Agency of Ogan Komering Ulu Timur Regency*

Tabel 4.2.7 Jumlah Kematian Ibu Nifas Menurut Kelompok Umur dan Kecamatan di Kabupaten Ogan Komering Ulu Timur, 2017
Table *Number of Maternal Mortality after Labor by Age Group and Subdistrict in Ogan Komering Ulu Timur Regency, 2017*

	Kecamatan Subdistrict	Jumlah Lahir Hidup/ Live Birth	Kematian Ibu Nifas/ Maternal Mortality (after Labor)			Jumlah Total
			< 20 Tahun <20 Years	20 – 34 Tahun 20 – 34 Years	>35 Tahun >35 Years	
	(1)	(2)	(4)			
1	Martapura	810	0	0	0	0
2	Jayapura	245	0	0	0	0
3	Bunga Mayang	338	0	0	0	0
4	Buay Pemuka Peliung	396	0	0	0	0
5	BP Bangsa Raja	679	0	0	0	0
6	Buay Madang	276	0	0	0	0
7	Buay Madang Timur	790	0	0	0	0
8	Madang Suku I	1064	0	0	0	0
9	Madang Suku II	718	0	0	0	0
10	Madang Suku III	591	0	0	0	0
11	Belitang	438	0	0	0	0
12	Belitang II	945	0	0	0	0
13	Belitang III	781	0	0	0	0
14	Belitang Mulya	671	0	0	0	0
15	Belitang Madang Raya	388	0	0	0	0
16	Belitang Jaya	893	0	0	0	0
17	Cempaka	371	0	0	0	0
18	Semendawai Barat	538	0	0	0	0
19	Semendawai Timur	431	0	0	0	0
20	Semendawai Suku III	737	0	0	0	0
	Ogan Komering Ulu Timur	12 100	0	0	0	0

Sumber/Source: Dinas Kesehatan, Bidan Yankesmas dan 22 Puskesmas di Kab. OKU Timur/ Public Health Agency of Ogan Komering Ulu Timur Regency

Tabel 4.2.8 Jumlah Kematian Ibu Menurut Kelompok Umur dan Kecamatan di Kabupaten Ogan Komering Ulu Timur, 2017
Table Number of Maternal Mortality after Labor by Age Group and Subdistrict in Ogan Komering Ulu Timur Regency, 2017

	Kecamatan Subdistrict	Jumlah Lahir/ Live Birth	Kematian Ibu Nifas/ Maternal Mortality (after Labor)			Jumlah Total
			< 20 Tahun <20 Years	20 – 34 Tahun 20 – 34 Years	>35 Tahun >35 Years	
	(1)	(2)	(4)			
1	Martapura	810	0	1	0	1
2	Jayapura	245	0	0	0	0
3	Bunga Mayang	338	0	0	0	0
4	Buay Pemuka Peliung	396	0	0	0	0
5	BP Bangsa Raja	679	0	0	0	0
6	Buay Madang	276	0	1	0	1
7	Buay Madang Timur	790	0	3	0	3
8	Madang Suku I	1064	0	0	0	0
9	Madang Suku II	718	0	0	0	0
10	Madang Suku III	591	0	0	0	0
11	Belitang	438	0	0	0	0
12	Belitang II	945	0	2	0	2
13	Belitang III	781	0	1	0	1
14	Belitang Mulya	671	0	0	0	0
15	Belitang Madang Raya	388	0	0	0	0
16	Belitang Jaya	893	0	0	0	0
17	Cempaka	371	0	0	0	0
18	Semendawai Barat	538	0	1	0	1
19	Semendawai Timur	431	0	0	0	0
20	Semendawai Suku III	737	0	2	0	2
	Ogan Komering Ulu Timur	12 100	0	11	0	11

Sumber/Source: Dinas Kesehatan, Badan Yankesmas dan 22 Puskesmas di Kab. OKU Timur/ Public Health Agency of Ogan Komering Ulu Timur Regency

Tabel 4.2.9 Jumlah Apotik dan Toko Obat Menurut Kecamatan di Kabupaten Ogan Komering Ulu Timur, 2017
Table *Number of Pharmacy and Drug Store by Subdistrict in Ogan Komering Ulu Timur Regency, 2017*

	Kecamatan <i>Subdistrict</i>	Apotek <i>Pharmacy</i>	Toko Obat <i>Drug Store</i>
	(1)	(2)	(3)
1	Martapura	8	0
2	Jayapura	0	0
3	Bunga Mayang	0	0
4	Buay Pemuka Peliung	0	0
5	BP Bangsa Raja	0	0
6	Buay Madang	1	0
7	Buay Madang Timur	1	4
8	Madang Suku I	0	0
9	Madang Suku II	0	0
10	Madang Suku III	1	1
11	Belitang	19	2
12	Belitang II	2	0
13	Belitang III	3	1
14	Belitang Mulya	0	1
15	Belitang Madang Raya	2	0
16	Belitang Jaya	1	0
17	Cempaka	0	0
18	Semendawai Barat	0	0
19	Semendawai Timur	0	0
20	Semendawai Suku III	0	0
	Ogan Komering Ulu Timur	37	7

Sumber/*Source*: Dinas Kesehatan, Bidan Yankesmas dan 22 Puskesmas di Kab. OKU Timur/ *Public Health Agency of Ogan Komering Ulu Timur Regency*

Tabel 4.2.10 Jumlah PPKBD, PPLKB, PLKB dan Klinik KB Dirinci Menurut Kecamatan dalam Kabupaten Ogan Komering Ulu Timur , 2016
Number of Postal Service, PPLKB, PLKB, and Family Planning Clinics by Subdistrict in Ogan Komering Ulu Timur Regency, 2016

	Kecamatan Subdistrict	PPLKB	PLKB	KKB Family Planning Clinic	PPKBD Postal Service
	(1)	(2)	(3)	(4)	(5)
1	Martapura	1	18	3	16
2	Bunga Mayang	1	10	1	8
3	Jayapura	1	8	2	8
4	Buay Pemuka Peliung	1	14	2	13
5	Buay Madang	0	17	2	17
6	Buay Madang Timur	1	29	2	28
7	Buay Pemuka Bangsa Raja	1	8	1	7
8	Madang Suku II	1	9	1	19
9	Madang Suku III	1	8	1	13
10	Madang Suku I	1	12	1	13
11	Belitang Madang Raya	1	13	3	15
12	Belitang	1	20	1	23
13	Belitang Jaya	1	12	1	17
14	Belitang III	1	11	1	20
15	Belitang II	1	12	1	24
16	Belitang Mulya	1	10	1	12
17	Semendawai Suku III	1	18	2	19
18	Semendawai Timur	1	8	1	21
19	Cempaka	1	10	1	13
20	Semendawai Barat	0	6	1	12
	Ogan Komering Ulu Timur	18	253	29	318

Sumber/Source: DPPKB Kabupaten Ogan Komering Ulu Timur / National Family Planning Coordinating Board of Ogan Komering Ulu Timur Regency

Tabel 4.2.11 Pencapaian Peserta KB Baru di Kabupaten Ogan Komering Ulu Timur dirinci menurut Kontrasepsi yang Digunakan, 2017
Realization of New Acceptors by Contraception and District in Ogan Komering Ulu Timur Regency, 2017

Kecamatan Subdistrict		IUD	PIL	KONDOM	MOP
(1)	(2)	(3)	(4)	(5)	
1	Martapura	112	3268	1001	3
2	Jayapura	0	403	168	0
3	Bunga Mayang	0	1119	1586	0
4	Buay Pemuka Peliung	58	1933	787	0
5	BP Bangsa Raja	0	294	15	0
6	Buay Madang	98	160	49	0
7	Buay Madang Timur	5	1987	1272	0
8	Madang Suku I	0	248	457	0
9	Madang Suku II	0	248	46	0
10	Madang Suku III	0	380	213	0
11	Belitang	593	177	1378	84
12	Belitang II	61	2588	1218	7
13	Belitang III	90	877	488	18
14	Belitang Mulya	0	188	7	0
15	Belitang Madang Raya	1	177	24	0
16	Belitang Jaya	5	856	138	0
17	Cempaka	1	1129	143	0
18	Semendawai Barat	20	588	161	0
19	Semendawai Timur	0	588	161	0
20	Semendawai Suku III	4	230	24	0
Ogan Komering Ulu Timur		1048	17438	9336	112

Sumber/Source: DPPKB Kabupaten Ogan Komering Ulu Timur / National Family Planning Coordinating Board of Ogan Komering Ulu Timur Regency

Tabel (lanjutan – Continuation)
Table

	Kecamatan Subdistrict	MOW	SUNTIK	IMPL	JUMLAH Total
	(1)	(2)	(3)	(4)	(5)
1	Martapura	20	9 294	753	14 451
2	Jayapura	0	1 349	147	2 067
3	Bunga Mayang	0	1 751	0	4 456
4	Buay Pemuka Peliung	0	10 042	272	13 092
5	BP Bangsa Raja	0	1 231	961	2 501
6	Buay Madang	6	6 511	251	7 075
7	Buay Madang Timur	0	3 724	435	7 423
8	Madang Suku I	0	3 521	67	4 293
9	Madang Suku II	4	4 142	559	4 999
10	Madang Suku III	0	4 101	209	4 903
11	Belitang	100	5 828	1984	10 144
12	Belitang II	39	4 345	329	8 587
13	Belitang III	38	2 859	2085	6 455
14	Belitang Mulya	0	204	30	429
15	Belitang Madang Raya	0	5 828	81	6 111
16	Belitang Jaya	0	1 453	424	2 876
17	Cempaka	0	2 631	183	4 087
18	Semendawai Barat	5	2 719	207	3 700
19	Semendawai Timur	0	2 719	207	3 675
20	Semendawai Suku III	0	1 402	226	1 886
	Ogan Komering Ulu Timur	212	75654	9410	113 210

Sumber/Source: DPPKB Kabupaten Ogan Komering Ulu Timur / National Family Planning Coordinating Board of Ogan Komering Ulu Timur Regency

Tabel 4.2.12 Pencapaian Peserta KB Aktif di Kabupaten Ogan Komering Ulu Timur dirinci menurut Kontrasepsi yang Digunakan , 2017
Realization of Active Acceptors by Contraception and District in Ogan Komering Ulu Timur Regency, 2017

	Kecamatan Subdistrict	IUD	PIL	KONDOM	MOP
	(1)	(2)	(3)	(4)	(5)
1	Martapura	114	3268	1002	3
2	Jayapura	0	403	168	0
3	Bunga Mayang	0	1119	1586	0
4	Buay Pemuka Peliung	58	1933	787	0
5	BP Bangsa Raja	0	294	15	0
6	Buay Madang	98	160	49	0
7	Buay Madang Timur	5	1987	1272	0
8	Madang Suku I	0	248	457	0
9	Madang Suku II	0	248	46	0
10	Madang Suku III	0	380	213	0
11	Belitang	593	177	1378	84
12	Belitang II	61	2588	1218	7
13	Belitang III	90	877	488	18
14	Belitang Mulya	0	188	7	0
15	Belitang Madang Raya	1	177	24	0
16	Belitang Jaya	5	856	138	0
17	Cempaka	1	1129	143	0
18	Semendawai Barat	20	588	161	0
19	Semendawai Timur	0	588	161	0
20	Semendawai Suku III	4	230	24	0
	Ogan Komering Ulu Timur	1050	17438	9337	112

Sumber/Source: DPPKB Kabupaten Ogan Komering Ulu Timur / National Family Planning Coordinating Board of Ogan Komering Ulu Timur Regency

Tabel (lanjutan – *Continuation*)
Table

	Kecamatan Subdistrict	MOW	SUNTIK	IMPL	JUMLAH Total
	(1)	(2)	(3)	(4)	(5)
1	Martapura	20	9294	753	14454
2	Bunga Mayang	0	1349	147	2067
3	Jayapura	0	1751	0	4456
4	Buay Pemuka Peliung	0	10042	272	13092
5	Buay Madang	0	1231	961	2501
6	Buay Madang Timur	6	6511	251	7075
7	BP Bangsa raja	0	3724	435	7423
8	Madang Suku II	0	3521	67	4293
9	Madang Suku III	4	4142	559	4999
10	Madang Suku I	0	4101	209	4903
11	Belitang Mdg Raya	100	5828	1984	10144
12	Belitang	39	4345	329	8587
13	Belitang Jaya	38	2859	2085	6455
14	Belitang III	0	204	30	429
15	Belitang II	0	5828	81	6111
16	Belitang Mulya	0	1453	424	2876
17	Semendawai Suku III	0	2631	183	4087
18	Semendawai Timur	5	2719	207	3700
19	Cempaka	0	2719	207	3675
20	Semendawai Barat	0	1402	226	1886
	Ogan Komering Ulu Timur	212	75654	9410	113 213

Sumber/Source: DPPKB Kabupaten Ogan Komering Ulu Timur / National Family Planning Coordinating Board of Ogan Komering Ulu Timur Regency

Tabel 4.2.13 Persentase Pencapaian Peserta KB Baru di Kabupaten Ogan Komerling Ulu Timur dirinci menurut Kontrasepsi yang digunakan , 2017
Percentage of Realization of New Acceptors by Contraception and District in Ogan Komerling Ulu Timur Regency, 2017

	Kecamatan <i>Subdistrict</i>	Target/ <i>Target</i>	Pasangan Usia Subur/ <i>Eligible Couples</i>	% Peserta KB Baru Terhadap Target/ <i>% New Acceptors to Target</i>	% Peserta KB Aktif Terhadap PUS/ <i>% New Acceptors to Eligible Couples</i>
	(1)	(2)	(3)	(4)	(5)
1	Martapura	1708	9926	183.84	83.63
2	Bunga Mayang	541	3061	227.17	91.90
3	Jayapura	613	2889	360.85	86.85
4	Buay Pemuka Peliung	1211	6915	139.80	81.08
5	Buay Madang	1453	7866	114.93	79.13
6	Buay Madang Timur	2300	12333	70.00	76.47
7	Buay Pemuka Bangsa Raja	545	2567	228.44	88.55
8	Madang Suku II	997	5501	146.44	78.17
9	Madang Suku III	1029	5201	118.95	79.47
10	Madang Suku I	1316	5931	63.91	79.14
11	Belitang Madang Raya	1550	7535	117.29	81.99
12	Belitang	1949	10178	54.28	75.70
13	Belitang Jaya	733	4085	283.36	81.69
14	Belitang III	1299	6770	109.85	77.22
15	Belitang II	1759	9934	89.76	77.23
16	Belitang Mulya	845	4311	164.62	79.49
17	Semendawai Suku III	1581	7745	150.54	90.94
18	Semendawai Timur	1320	6857	122.35	81.79
19	Cempaka	812	4255	144.21	76.99
20	Semendawai Barat	684	3264	219.01	84.87
	Ogan Komerling Ulu Timur	24 245	127 124	133.38	8 004

Sumber/Source: DPPKB Kabupaten Ogan Komerling Ulu Timur / National Family Planning Coordinating Board of Ogan Komerling Ulu Timur Regency

4.3 AGAMA/RELIGION

Tabel 4.3.1 Jumlah Jemaah Haji Menurut Kecamatan di Kabupaten Ogan Komering Ulu Timur, 2017
Number of Pilgrim Departure to Mecca by Subdistrict in Ogan Komering Ulu Timur Regency, 2017

	Kecamatan <i>Subdistrict</i>	Laki-laki <i>Male</i>	Perempuan <i>Female</i>	Jumlah <i>Total</i>
	(1)	(2)	(3)	(4)
1	Martapura	11	13	24
2	Jayapura	0	0	0
3	Bunga Mayang	0	1	1
4	BP Peliung	12	14	26
5	Buay Madang	18	17	35
6	Buay Mdg Timur	31	34	65
7	BP Bangsa Raja	6	6	12
8	Madang Suku II	5	5	10
9	Madang Suku III	32	34	66
10	Madang Suku I	18	15	33
11	Belitang Mdg Raya	33	30	63
12	Belitang	74	84	158
13	Belitang Jaya	22	23	45
14	Belitang III	56	55	111
15	Belitang II	16	18	34
16	Belitang Mulya	17	19	36
17	Semendawai Suku III	26	31	57
18	Semendawai Timur	8	11	19
19	Cempaka	1	1	2
20	Semendawai Barat	2	2	4
Ogan Komering Ulu Timur		388	413	801

Sumber/Source: Kementerian Agama / Ministry of Religius Affairs

Tabel 4.3.2 Jumlah Pasangan Nikah yang tercatat di Kementerian Agama Kabupaten Ogan Komering Ulu Timur, 2017
Number of Married Couple Registered by Ministry of Religious Affairs of Ogan Komering Ulu Timur Regency, 2017

	Kecamatan Subdistrict	2016	2017
	(1)	(2)	(3)
1	Martapura	666	606
2	Jayapura	0	20
3	Bunga Mayang	0	10
4	BP Peliung	273	276
5	Buay Madang	371	365
6	Buay Mdg Timur	404	391
7	BP Bangsa Raja	0	17
8	Madang Suku II	338	364
9	Madang Suku III	0	31
10	Madang Suku I	626	550
11	Belitang Mdg Raya	0	59
12	Belitang	478	396
13	Belitang Jaya	0	26
14	Belitang III	244	243
15	Belitang II	310	340
16	Belitang Mulya	0	29
17	Semendawai Suku III	322	394
18	Semendawai Timur	223	258
19	Cempaka	391	418
20	Semendawai Barat	0	17
Ogan Komering Ulu Timur		4646	4810

Sumber/Source: Kementerian Agama / Ministry of Religious Affairs

Tabel 4.3.3 Jumlah Rumah Peribadatan Menurut Kecamatan di Kabupaten Ogan Komering Ulu Timur, 2017
Table Number of Worship Facilities by Subdistrict in Ogan Komering Ulu Timur Regency, 2017

Kecamatan Subdistrict	Islam/Moslem		Kristen/Christian		Hindu/Hinduism	Budha/Budhism
	Masjid	Musholla	Gereja Katolik	Gereja Kristen	Pura	Vihara
(1)						
1 Martapura	35	35	1	5	0	0
2 Jayapura	23	41	1	4	2	0
3 Bunga Mayang	22	33	2	6	2	0
4 BP Peliung	35	99	4	3	9	0
5 Buay Madang	58	72	5	5	3	0
6 Buay Mdg Timur	147	134	6	8	26	0
7 BP Bangsa Raja	21	12	0	1	3	0
8 Madang Suku II	53	48	1	4	0	0
9 Madang Suku III	59	84	2	10	16	0
10 Madang Suku I	89	69	2	7	0	0
11 Belitang Mdg Raya	38	42	6	2	0	1
12 Belitang	50	106	6	7	0	0
13 Belitang Jaya	22	37	4	5	0	0
14 Belitang III	29	102	6	5	11	3
15 Belitang II	54	99	8	11	31	2
16 Belitang Mulya	14	74	3	3	0	1
17 Semendawai Suku III	116	173	5	2	0	1
18 Semendawai Timur	126	172	5	6	19	0
19 Cempaka	29	24	1	0	2	0
20 Semendawai Barat	50	39	0	2	0	0
Ogan Komering Ulu Timur	1070	1495	68	96	124	8

Sumber/Source: Kementerian Agama / Ministry of Religius Affairs

4.4 KEMISKINAN/POVERTY

Tabel 7.1 Jumlah Keluarga Menurut Kecamatan dan Tingkat Kesejahteraan di Kabupaten Ogan Komering Ulu Timur, 2017
Number of Family by Subdistrict and Prosperity in Ogan Komering Ulu Timur Regency, 2017

Kecamatan Subdistrict	Keluarga Pra Sejahtera Pre prosperous Households	Keluarga Sejahtera Prosperous Households	
		I	II
(1)	(2)	(3)	(4)
Martapura	875	3 519	7 480
Buay Madang	1 766	3 846	4 600
Belitang	1 097	5 379	8 468
Cempaka	804	4 059	1 802
Buay Pemuka Peliung	1 108	1 307	6 088
Madang Suku II	1 077	2 757	4 499
Madang Suku I	1 417	2 909	5 221
Semendawai Suku III	831	1 782	8 802
Belitang II	1 529	5 470	4 520
Belitang III	876	2 719	6 287
Bunga Mayang	866	1 650	1 830
Buay Madang Timur	1 592	4 391	8 962
Madang Suku III	883	2 125	3 839
Semendawai Barat	344	1 722	2 646
Semendawai Timur	1 672	3 095	4 149
Jayapura	376	385	2 722
Belitang Jaya	627	1 667	2 571
Belitang Madang Raya	711	4 534	5 316
Belitang Mulya	720	1 666	3 064
Buay Pemuka Bangsa Raja	681	1 022	1 602
Ogan Komering Ulu Timur	19 852	56 004	94 468

Sumber/Source: Pendataan Keluarga BKBKS tahun 2016 / National Socio Economic Survey

*Rekab pendataan Keluarga BKBKS tahun 2016 masih dalam proses oleh BKKBN Pusat

ULASAN**DESCRIPTION****Tanaman Pangan**

Data tentang Tanaman Pangan yang dicakup dalam subbab ini adalah luas lahan menurut jenis pengairan disetiap kecamatan di Kabupaten Ogan Komering Ulu Timur. Luah lahan berdasarkan jenis pengairan dibedakan menjadi Irigasi, dan Non Irigasi. Dalam tabel dapat dilihat bahwa untuk Lahan jenis irigasi paling besar berada dikecamatan Buay Madang Timur, yakni sebesar 6.971 Ha. Sedangkan untuk jenis lahan non irigasi paling besar berada di kecamatan Madang Suku I sebesar 5.787 Ha.

Apabila dilihat dari jenis produksinya, dibedakan menjadi Padi sawah dan Padi Ladang. Diketahui bahwa luas lahan Padi sawah terbesar untuk tahun 2017 adalah kecamatan Buay madang timur. Sedangkan luas lahan Padi ladang terbesar adalah kecamatan Jayapura.

Hortikultura

Seperti halnya tanaman pangan, subbab Hortikultura menyediakan data luas panen tanaman hortikultura, produksi sayur dan buah0buahan. Dari data yang ada dapat dilihat bahwa setiap kecamatan di kabupaten OKU Timur memiliki produk hortikultura

Food Crops

Data about Food Crops included in this section is Total Area of food crops by type of Irrigation in each subdistrict in Ogan Komering Ulu Timur Regency. Total area is divided into Irrigation and Non irrigation. In the table below, it can be seen that the biggest area of Irrigation is located in Buay Madang Timur Subdistrict (6,971 Hectare). While the biggest non Irrigation area is located in Madang Suku I Subdistrict (5,787Hectare).

Seen by type of the product, It is divided into Wetland Paddy and Dryland Paddy. The biggest area of Wetland in 2017 Paddy is located in Buay Madang Timur Subdistrict. While the biggest area of Dryland Paddy is located in Jayapura Subdistrict.

Horticulture

As in Food Crops, this section provided data of Total area of horticulture, production of vegetables and fruits. According to the source, every Subdistrict in OKU Timur Regency has its own product, such as Jayapura Subdistricts has highest production of.

tersendiri, misalnya kecamatan Jayapura produksi yang paling besar adalah komoditas cabai dan kacang panjang, untuk komoditas Tomat, produksi terbesar berada di kecamatan Semendawai Timur. Begitu pun untuk data tentang buah-buahan beragam disetiap kecamatannya.

Perkebunan

Untuk subbab Perkebunan disediakan data luas lahan dan produksi untuk berbagai macam komoditi perkebunan seperti, karet, Kelapa, Kelapa sawit, Kopi, Kakao, Lada, dan lainnya. Untuk Luah lahan komoditi Karet dan Kelapa yang paling besar berada di kecamatan Belitang III dan Cempaka. Sedangkan Untuk Kelapa Sawit dan Kopi paling banyak berada di kecamatan Belitang Jaya dan Jayapura.

Peternakan

Dalam subbab ini ada data yang disajikan adalah populasi berbagai macam ternak yang ada di setiap kecamatan. Misalnya Sapi potong, Kerbau, Kambing, Domba, Ayam, dll. Seperti terjadi komoditi di tanaman pangan dan hortikultura, dalam peternakan banyak ditemui terdapat di kecamatan Buay Madang Timur untuk Sapi, kerbau, dan Kambing. Sedangkan untuk unggas seperti Ayam Petelur dan Ayam Pedaging paling banyak berada di Kecamatan Buay madang.

chili and long bean. While the area with highest production of tomato is Semendawai Timur. Also data of vegetables and fruits is varied in each subdistricts.

Estate Crops

In this section, it provides data of Total area and production of estate crops, such as Rubber, coconut, Oil Palm, Coffee, etc. The biggest area of Rubber and Coconut is located in Belitang III and Cempaka Subdistricts. While Oil Palm and Coffee is in Belitang Jaya and Jayapura subdistricts.

Livestock

Data shown in this section are population of livestock and Birds such as Beef Cattle, Buffalo, Native Chicken, Broiler etc. As in Horticulture, biggest Population of livestock can be found in Buay Madang Timur Subdistricts. While the Native Chicken and Broiler are located in Buay Madang Subdistricts.

Perikanan

Dalam subbab ini akan ditemui berbagai data mengenai Jumlah rumah tangga perikanan, Produksi perikanan, serta jumlah perahu / kapal. Dari data yang disajikan dapat diketahui perbandingan jumlah rumah tangga serta produksi perikanan tangkap tahun 2016 dan tahun 2017. Dimana pada tahun 2017, Jumlah rumah tangga perikanan terbesar adalah di kecamatan Cempaka dan Madang Suku I. Namun angka tersebut menurun jika dibandingkan dengan tahun sebelumnya. Tetapi untuk produksi perikanan tangkap di kecamatan tersebut terjadi peningkatan dari tahun 2016 ke tahun 2017. Selain data perikanan tangkap terdapat juga data perikanan budidaya yang dapat dilihat lebih lengkap pada tabel yang disajikan.

Fishery

This section provides number of tables about Households of Fish Capture, production of Fish Capture, and Fishing boats. From the table shown, it can be seen the number of households in 2016 and 2017. In 2017, The Most of fish Capture households is located in Cempaka and Madang Suku I Subdistricts. Although that number is decreasing from last year, Production of it is still increasing. Beside fish capture, this section also provides aquaculture households which can be seen completely at the table below.

5.1 TANAMAN PANGAN/*FOOD CROPS*

Tabel 5.1.1 Luas Lahan Sawah Menurut Kecamatan dan Jenis Pengairan di Kabupaten Ogan Komering Ulu Timur (hektar), 2017
Area of Wetland by Subdistrict and Type of Irrigation in Ogan Komering Ulu Timur Regency, 2017

	Kecamatan Subdistrict	Irigasi Irrigation	Non Irigasi Non Irrigation	Jumlah Total
	(1)	(2)	(3)	(4)
1	Martapura	50	2 151	2201
2	Bunga Mayang	200	1 926	2126
3	Jayapura	61	477	538
4	BP Peliung	1 155	3 471	4626
5	Buay Madang	4 620	886	5506
6	Buay Madang timur	6 971	0	6971
7	BP Bangsa Raja	2 340	1 763	4103
8	Madang suku II	3 179	2 204	5383
9	Madang Suku III	0	1 089	1089
10	Madang Suku I	340	5 787	6127
11	Belitang Madang Raya	3 697	952	4649
12	Belitang	4 511	228	4739
13	Belitang Jaya	1 027	0	1027
14	Belitang III	2 476	0	2476
15	Belitang II	2 743	491	3234
16	Belitang Mulya	2 535	130	2665
17	Semendawai Suku III	4 334	1 279	5613
18	Semendawai Timur	2 058	2 166	4224
19	Cempaka	0	6 876	6876
20	Semendawai Barat	0	4 412	4 412
	Ogan Komering Ulu Timur	42 297	36 288	78 585

Sumber/Source: Laporan statistik pertanian tanaman pangan, penggunaan lahan/*Statistic Report of Food Crops, land utilization*

Tabel 5.1.2 Luas Panen Padi Sawah dan Padi Ladang Menurut Kecamatan di Kabupaten Ogan Komering Ulu Timur (hektar), 2017
Harvested Area of Wetland and Dryland Paddy by Subdistrict in Ogan Komering Ulu Timur Regency (hectar), 2017

	Kecamatan Subdistrict	Padi Sawah Wetland Paddy	Padi Ladang Dryland Paddy
	(1)	(2)	(3)
1	Martapura	2496	0
2	Bunga Mayang	3205	0
3	Jayapura	1276	863
4	BP Peliung	8471	0
5	Buay Madang	17 928	0
6	Buay Madang timur	18 879	0
7	BP Bangsa Raja	10 404	0
8	Madang suku II	10 732	0
9	Madang Suku III	2 929	52
10	Madang Suku I	16 049	0
11	Belitang Madang Raya	8 033	0
12.	Belitang	13 171	0
13	Belitang Jaya	2 826	0
14	Belitang III	5 564	0
15	Belitang II	5 541	0
16	Belitang Mulya	6 882	0
17	Semendawai Suku III	11 769	0
18	Semendawai Timur	8 041	0
19	Cempaka	11 464	0
20	Semendawai Barat	6 985	0
	Ogan Komering Ulu Timur	172 645	915

Sumber/Source: Laporan statistik pertanian tanaman pangan, penggunaan lahan/Statistic Report of Food Crops, land utilization

Tabel 5.1.3 Luas Panen Jagung, Kedelai, Kacang Tanah, Kacang Hijau, Ubi Kayu, Ubi Jalar Menurut Kecamatan di Kabupaten Ogan Komering Ulu Timur (hektar), 2017
Harvested Area of Maize, Soybean, Peanut, Mungbean, Cassava, and Sweet Potato by Subdistrict in Ogan Komering Ulu Timur Regency (hectar), 2017

	Kecamatan Subdistrict	Jagung Maize	Kedelai Soybean	Kacang Tanah Peanut
	(1)	(2)	(3)	(4)
1	Martapura	540	0	14
2	Bunga Mayang	9 820	0	10
3	Jayapura	6 372	0	7
4	BP Peliung	1 402	115	6
5	Buay Madang	882	0	23
6	Buay Madang timur	44	230	692
7	BP Bangsa Raja	484	162	4
8	Madang suku II	254	0	7
9	Madang Suku III	484	0	0
10	Madang Suku I	549	0	0
11	Belitang Madang Raya	293	0	2
12.	Belitang	793	0	19
13	Belitang Jaya	340	0	14
14	Belitang III	240	0	5
15	Belitang II	836	0	44
16	Belitang Mulya	233	0	3
17	Semendawai Suku III	716	0	6
18	Semendawai Timur	218	13	30
19	Cempaka	920	13	4
20	Semendawai Barat	246	81	0
Ogan Komering Ulu Timur		25 666	614	890

Sumber/Source: Laporan statistik pertanian tanaman pangan, penggunaan lahan/Statistic Report of Food Crops, land utilization

Tabel 5.1.4 Lanjutan

	Kecamatan <i>Subdistrict</i>	Kacang Hijau <i>Mungbean</i>	Ubi Kayu <i>Cassava</i>	Ubi Jalar <i>Sweet Potato</i>
	(1)	(5)	(6)	(7)
1	Martapura	10	180	5
2	Bunga Mayang	5	28	11
3	Jayapura	9	403	7
4	BP Peliung	0	55	4
5	Buay Madang	9	13	13
6	Buay Madang timur	0	36	16
7	BP Bangsa Raja	1	32	0
8	Madang suku II	0	15	1
9	Madang Suku III	0	0	0
10	Madang Suku I	0	5	0
11	Belitang Madang Raya	0	11	1
12.	Belitang	6	0	0
13	Belitang Jaya	0	53	0
14	Belitang III	0	2	0
15	Belitang II	60	50	9
16	Belitang Mulya	0	3	1
17	Semendawai Suku III	16	15	11
18	Semendawai Timur	29	10	24
19	Cempaka	0	110	0
20	Semendawai Barat	0	35	0
Ogan Komering Ulu Timur		145	1 056	103

Sumber: Dinas pertanian melalui laporan statistik pertanian tanaman pangan, palawija

Source: Agriculture Departement through Statistic Report of Food Crops, secondary crops

5.2 HORTIKULTURA/*HORTICULTURE*

Tabel 5.2.1 Luas Panen Tanaman Sayuran Menurut Kecamatan dan Jenis Sayuran di Kabupaten Ogan Komering Ulu Timur, 2017 (Ha)
Harvested Area of Vegetables by Subdistrict and Kind of Plant in Ogan Komering Ulu Timur Regency, 2017 (Ha)

	Kecamatan <i>Subdistrict</i>	Bawang Merah <i>Shallot</i>	Cabai <i>Chilli</i>	Kacang Panjang <i>Bean</i>	Tomat <i>Tomatoes</i>	Cabai Rawit <i>Rawit Chilli</i>	Terung <i>eggplant</i>
	(1)	(2)	(3)	(4)	(5)	(6)	(7)
1	Martapura	0	19	33	27	0	32
2	Bunga Mayang	0	31	23	29	0	26
3	Jayapura	1	1 249	10	4	17	10
4	BP Peliung	0	162	49	0	10	36
5	Buay Madang	0	38	24	5	0	29
6	Buay Madang timur	23	56	76	82	55	74
7	BP Bangsa Raja		23	25	11	16	21
8	Madang suku II	0	0	10	0	13	9
9	Madang Suku III	0	6	2	0	6	1
10	Madang Suku I	0	81	0	0	0	0
11	Belitang Madang Raya	0	67	17	2	8	31
12	Belitang	0	63	47	0	3	47
13	Belitang Jaya	0	16	0	0	0	0
14	Belitang III	2	23	19	0	0	2
15	Belitang II	0	18	44	19	17	35
16	Belitang Mulya	0	11	22	0	11	16
17	Semendawai Suku III	0	23	11	6	9	11
18	Semendawai Timur	2	22	37	24	17	23
19.	Cempaka	0	55	24	2	0	8
20.	Semendawai Barat	0	32	14	17	1	23
	Ogan Komering Ulu Timur	28	1 995	487	228	183	434

Sumber/Source: Dinas pertanian melalui survei pertanian hortikultura/ *Agriculture departement through Agriculture survey for horticulture*

Tabel 5.2.2 Luas Tanam Tanaman Sayuran Menurut Kecamatan dan Jenis Sayuran di Kabupaten Ogan Komering Ulu Timur, 2017 (Ha)
Planting Area of Vegetables by Subdistrict and Kind of Plant in Ogan Komering Ulu Timur Regency, 2017 (Ha)

	Kecamatan Subdistrict	Bawang Merah Shallot	Cabai Chilli	Kacang Panjang Bean	Tomat Tomatoes	Cabai Rawit Rawit Chilli	Terung eggplant
	(1)	(2)	(3)	(4)	(5)	(6)	(7)
1	Martapura	0	42	98	27	0	32
2	Bunga Mayang	0	68	46	38	0	35
3	Jayapura	2	2804	35	8	33	26
4	BP Peliung	0	323	114	0	63	79
5	Buay Madang	0	36	44	9	0	35
6	Buay Madang timur	35	102	188	101	212	80
7	BP Bangsa Raja	0	142	80	12	66	36
8	Madang suku II	0	0	26	0	22	12
9	Madang Suku III	0	8	6	0	11	3
10	Madang Suku I	0	130	3	0	0	0
11	Belitang Madang Raya	1	64	91	3	16	30
12	Belitang	0	116	51	0	4	42
13	Belitang Jaya	0	44	19	0	13	2
14	Belitang III	2	32	23	0	0	8
15	Belitang II	0	23	81	22	35	35
16	Belitang Mulya	0	30	42	1	21	19
17	Semendawai Suku III	0	58	48	17	12	23
18	Semendawai Timur	0	46	83	30	22	31
19.	Cempaka	0	36	49	4	0	9
20.	Semendawai Barat	0	37	34	54	12	73
	Ogan Komering Ulu Timur	40	4 141	1 161	326	542	610

Sumber/Source: Dinas pertanian melalui survei pertanian hortikultura/ Agriculture departement through Agriculture survey for horticulture

Tabel 5.2.3 **Produksi Tanaman Sayuran Menurut Kecamatan dan Jenis Sayuran di Kabupaten Ogan Komering Ulu Timur, 2017 (Ton)**
Table **Production of Vegetables by Subdistrict and Kind of Plant in Ogan Komering Ulu Timur Regency, 2017 (Ton)**

	Kecamatan Subdistrict	Bawang Merah Shallot	Cabai Chilli	Kacang Panjang Bean	Tomat Tomatoes	Cabai Rawit Rawit Chilli	Terung eggplant
	(1)	(2)	(3)	(4)	(5)	(6)	(7)
1	Martapura	0	50,30	102,40	213,10	0	329,80
2	Bunga Mayang	0	111,70	126,10	322,30	0	225,60
3	Jayapura	10,00	410,10	329,90	45,60	63,50	84,70
4	BP Peliung	0	29,40	144,20	0	6,40	21,20
5	Buay Madang	0	79,20	48,20	28,50	0	45,40
6	Buay Madang timur	168,00	20,80	29,20	60,80	21,40	54,40
7	BP Bangsa Raja	0	109,90	124,60	64,00	22,00	148,10
8	Madang suku II	0	0	19,60	0	9,70	13,30
9	Madang Suku III	0	10,80	5,20	0	6,80	4,00
10	Madang Suku I	0	144,30	0	0	0	0
11	Belitang Madang Raya	0	169,40	81,10	15,10	35,60	97,00
12	Belitang	0	265,70	297,90	0	25,20	258,50
13	Belitang Jaya	0	36,70	0	0	0	0
14	Belitang III	5,50	37,10	31,10	0	0	0,30
15	Belitang II	0	65,40	181,80	198,10	64,70	231,20
16	Belitang Mulya	0	14,60	33,50	0	14,60	26,40
17	Semendawai Suku III	0	25,20	16,20	16,00	12,50	19,50
18	Semendawai Timur	8,00	97,00	236,80	397,60	60,00	312,80
19.	Cempaka	0	49,40	68,30	20,50	0	20,60
20.	Semendawai Barat	0	19,80	13,70	35,90	0,20	45,90
	Ogan Komering Ulu Timur	191,50	1 746,80	1 889,80	1 417,50	342,60	1 938,70

Sumber/Source: Dinas pertanian melalui survei pertanian hortikultura/ Agriculture departement through Agriculture survey for horticulture

Tabel 5.2.4 Produktivitas Tanaman Sayuran Menurut Kecamatan dan Jenis Sayuran di Kabupaten Ogan Komering Ulu Timur, 2017 (Ton/Ha)
Productivity of Vegetables by Subdistrict and Kind of Plant in Ogan Komering Ulu Timur Regency, 2017 (Ton/Ha)

	Kecamatan Subdistrict	Bawang Merah Shallot	Cabai Chilli	Kacang Panjang Bean	Tomat Tomatoes	Cabai Rawit Chilli	Terung eggplant
	(1)	(2)	(3)	(4)	(5)	(6)	(7)
1	Martapura	0	2,65	3,10	7,89	0	10,31
2	Bunga Mayang	0	3,60	5,48	11,11	0	8,68
3	Jayapura	10,00	0,33	32,99	11,40	3,74	8,47
4	BP Peliung	0	0,18	2,94	0	0,64	0,59
5	Buay Madang	0	2,08	2,01	5,70	0	1,57
6	Buay Madang timur	7,30	0,37	0,38	0,74	0,39	0,74
7	BP Bangsa Raja	0	4,78	4,98	5,82	1,38	7,05
8	Madang suku II	0	0	1,96	0	0,75	1,48
9	Madang Suku III	0	1,80	2,60	0	1,13	4,00
10	Madang Suku I	0	1,78	0	0	0	0
11	Belitang Madang Raya	0	2,53	4,77	7,55	4,45	3,13
12	Belitang	0	4,22	6,34	0	8,40	5,50
13	Belitang Jaya	0	2,29	0	0	0	0
14	Belitang III	2,75	1,61	1,64	0	0	0,15
15	Belitang II	0	3,63	4,13	10,43	3,81	6,61
16	Belitang Mulya	0	1,33	1,52	0	1,33	1,65
17	Semendawai Suku III	0	1,10	1,47	2,67	1,39	1,77
18	Semendawai Timur	4,00	4,41	6,40	16,57	3,53	13,60
19.	Cempaka	0	0,90	2,85	10,25	0	2,58
20.	Semendawai Barat	0	0,62	0,98	2,11	0,2	2,00
	Ogan Komering Ulu Timur	24,05	40,21	86,54	92,24	31,14	79,88

Sumber/Source: Dinas pertanian melalui survei pertanian hortikultura/ Agriculture departement through Agriculture survey for

Tabel 5.2.5 **Produksi Buah – Buahmenurut Kecamatan dan Jenis Sayuran di Kabupaten Ogan Komering Ulu Timur, 2017 (Ton)**
Table **Production of Fruits by Subdistrict and Kind of Plant in Ogan Komering Ulu Timur Regency, 2017 (Ton)**

	Kecamatan Subdistrict	Jambu Biji Guava	Durian Durian	Jeruk Manis/Siam Orange	Pisang Banana	Pepaya Papaya	Duku Duku
	(1)	(2)	(3)	(4)	(5)	(6)	(7)
1	Martapura	11,10	11,20	18,20	35,30	179,50	18,40
2	Bunga Mayang	2,60	9,30	2,30	56,50	5,60	0,20
3	Jayapura	0	257,00	704,30	2 769,90	0,90	0
4	BP Peliung	0	27,40	5,30	5,00	11,20	140,00
5	Buay Madang	7,00	102,20	30,00	441,10	8,10	0
6	Buay Madang timur	0,90	10,90	0,40	23,80	2,90	0
7	BP Bangsa Raja	9,10	11,80	86,80	180,30	22,90	0,40
8	Madang suku II	0,70	33,00	0	181,50	6,60	0
9	Madang Suku III	0	125,00	0	273,80	0	0
10	Madang Suku I	0	99,50	68,10	1 158,60	18,40	0
11	Belitang Madang Raya	4,80	1,50	12,50	407,30	24,40	0
12	Belitang	0	3,00	0	14,60	10,30	0
13	Belitang Jaya	3,30	0,90	10,00	9,00	72,10	0
14	Belitang III	2,90	0,30	0,70	0,90	0,80	0
15	Belitang II	0	0	0	125,40	32,60	5,60
16	Belitang Mulya	5,80	6,80	0	9,20	3,80	22,40
17	Semendawai Suku III	7,20	7,50	7,60	46,70	43,80	0
18	Semendawai Timur	9,50	10,00	0	2 180,00	22,90	0
19.	Cempaka	7654,90	1 611,00	4 265,60	11 225,70	3 146,10	843,70
20.	Semendawai Barat	0	336,00	56,80	2 244,00	140,20	0
	Ogan Komering Ulu Timur	7 719,80	2 664,30	5 268,60	21 388,60	3 753,10	1 030,70

Sumber/Source: Dinas pertanian melalui survei pertanian hortikultura/ Agriculture departement through Agriculture survey for horticulture

5.3 PERKEBUNAN / ESTATE CROPS

Tabel 5.3.1 Luas Tanaman Perkebunan Menurut Kecamatan dan Jenis Tanaman di Kabupaten Ogan Komering Ulu Timur, 2017 (Ha)
Table *Planted Area of Estate Crops by Subdistrict and Kind of Crop in Ogan Komering Ulu Timur Regency, 2017 (Ha)*

	Kecamatan <i>Subdistrict</i>	Karet <i>Rubber</i>	Kelapa <i>Coconut</i>	Kelapa sawit <i>Oil Palm</i>	Kopi <i>coffee</i>
	(1)	(2)	(3)	(4)	(5)
1	Martapura	955,11	78,88	64,32	7,7
2	Bunga Mayang	448,48	82,17	809,06	987,96
3	Jayapura	747,7	41,02	330,22	417,52
4	BP Peliung	1991,49	191,06	104,51	6,06
5	Buay Madang	2068,5	227,5	79,3	0
6	Buay Madang timur	2020,5	313,23	573,81	0
7	BP Bangsa Raja	1815,81	35,64	276	0
8	Madang suku II	5280,9	256,52	460,5	17,25
9	Madang Suku III	13 274,5	168,72	19	16,58
10	Madang Suku I	4753,45	115,39	115,5	31,25
11	Belitang Madang Raya	4073	191,21	182,49	0
12	Belitang	2686,25	151,2	614,14	0
13	Belitang Jaya	5527,35	146,29	2551,05	3,5
14	Belitang III	6880,45	11,16	52,03	0
15	Belitang II	5993,25	377,14	116,68	0
16	Belitang Mulya	1149	39,31	30,03	0
17	Semendawai Suku III	2925,5	115	49,5	10
18	Semendawai Timur	7072	96,65	52,5	33
19.	Cempaka	5838	546,12	0	0
20.	Semendawai Barat	3156	174,98	511,51	0
	Ogan Komering Ulu Timur	78 657,24	3 359,19	6 992,15	1 530,82

Sumber/Source: Dinas pertanian melalui survei pertanian hortikultura/ *Agriculture departement through Agriculture survey for horticulture*

Tabel 5.3.1 Lanjutan

	Kecamatan Subdistrict	Lada Pepper	Kakao Cocoa
	(1)	(2)	(3)
1	Martapura	0	60,85
2	Bunga Mayang	251,34	102,13
3	Jayapura	1986,33	248,75
4	BP Peliung	3,36	22,10
5	Buay Madang	0	31,07
6	Buay Madang timur	0	104,82
7	BP Bangsa Raja	0	0
8	Madang suku II	1,85	12,82
9	Madang Suku III	0	10,50
10	Madang Suku I	14,67	30,00
11	Belitang Madang Raya*	0	0
12	Belitang	0	8,00
13	Belitang Jaya	4,80	8,0
14	Belitang III	0	3,60
15	Belitang II	13,58	29,55
16	Belitang Mulya	0	30
17	Semendawai Suku III	0	90,00
18	Semendawai Timur	0	31,00
19.	Cempaka	0	13,00
20.	Semendawai Barat	0	0
	Ogan Komering Ulu Timur	2275,93	836,19

Sumber/Source: Dinas pertanian melalui survei pertanian hortikultura/ Agriculture departement through Agriculture survey for

- Data untuk kecamatan Belitang Madang Raya belum tersedia

Tabel 5.3.2 Produksi Tanaman Perkebunan Kondisi Akhir Tahun Menurut Kecamatan dan Jenis Tanaman di Kabupaten Ogan Komering Ulu Timur, 2017
Table *Production of Estate Crops by Subdistrict and Kind of Crop in Ogan Komering Ulu Timur Regency, 2017*

	Kecamatan Subdistrict	Karet Rubber	Kelapa Coconut	Kelapa sawit Oil Palm	Kopi coffee
	(1)	(2)	(3)	(4)	(5)
1	Martapura	512 193,50	74 589,00	59 584,00	7 546,00
2	Bunga Mayang	259 920,00	89 640,00	732 160,00	999 080,00
3	Jayapura	345 330,00	38 230,00	170 680,00	1 078 149,00
4	BP Peliung	524 630,00	175 080,00	167 000,00	6 440,00
5	Buay Madang	585 450,00	273 000,00	117 470,00	0
6	Buay Madang timur	638 150,00	315 960,00	961 760,00	0
7	BP Bangsa Raja	592 480,00	42 720,00	230 400,00	0
8	Madang suku II	2 846 000,00	223 560,00	1 083 200,00	10 069,00
9	Madang Suku III	7 496 025,00	132 350,00	26 400,00	9 839,00
10	Madang Suku I	2 480 810,00	115 920,00	164 200,00	25 500,00
11	Belitang Madang Raya	1 701 490,50	178 920,00	233 000,00	0
12	Belitang	1 422 140,00	168 240,00	1 229 000,00	0
13	Belitang Jaya	2 479 010,00	111 480,00	5 303 020,00	2 150,00
14	Belitang III	3 023 060,00	12 350,00	122 870,00	0
15	Belitang II	2 786 175,00	339 600,00	146 360,00	0
16	Belitang Mulya	719 100,00	32 450,00	40 210,00	0
17	Semendawai Suku III	2 329 650,00	132 000,00	48 480,00	9 200,00
18	Semendawai Timur	2 470 189,20	68 160,00	58 880,00	21 700,00
19.	Cempaka	3 117 420,00	548 280,00	0	0
20.	Semendawai Barat	1 127 610,00	172 920,00	265 120,00	0
Ogan Komering Ulu Timur		37 456 833,20	3 245 449,00	11 159 794,00	2 169 673,00

Sumber/Source: Dinas pertanian melalui survei pertanian hortikultura/ Agriculture departement through Agriculture survey for horticulture

Tabel 5.3.2 Lanjutan

	Kecamatan <i>Subdistrict</i>	Lada <i>Pepper</i>	Kakao <i>Cocoa</i>
	(1)	(2)	(3)
1	Martapura	0	43 771,0
2	Bunga Mayang	375 310,00	65 450,00
3	Jayapura	2 621 135,00	157 130,00
4	BP Peliung	4 120,00	9 090,00
5	Buay Madang	0	8 310,00
6	Buay Madang timur	0	55 020,00
7	BP Bangsa Raja	0	0
8	Madang suku II	1 840,00	6 100,00
9	Madang Suku III	0	6 440,00
10	Madang Suku I	17 960,00	12 850,00
11	Belitang Madang Raya	0	0
12	Belitang	0	900,00
13	Belitang Jaya	4 290,00	2 240,00
14	Belitang III	0	850,00
15	Belitang II	14 580,00	9 010,00
16	Belitang Mulya	0	10 500,00
17	Semendawai Suku III	0	19 800,00
18	Semendawai Timur	0	9 900,00
19.	Cempaka	0	3 870,00
20.	Semendawai Barat	0	0
	Ogan Komerling Ulu Timur	3 039 235,00	421 231,00

Sumber/Source: Dinas pertanian melalui survei pertanian hortikultura/ *Agriculture departement through Agriculture survey for horticulture*

5.4 PETERNAKAN / LIVESTOCK

Tabel 5.4.1 Populasi Ternak Menurut Kecamatan dan Jenis Ternak di Kabupaten Ogan Komering Ulu Timur, 2017
Table *Livestock Population by Subdistrict and Kind of Livestock in Ogan Komering Ulu Timur Regency, 2017*

	Kecamatan <i>Subdistrict</i>	Sapi Potong <i>Beef Cattle</i>	Kerbau <i>Buffalo</i>	Kuda <i>Horse</i>
	(1)	(2)	(3)	(4)
1	Martapura	2827	61	19
2	Bunga Mayang	2721	48	0
3	Jayapura	891	31	0
4	BP Peliung	3935	11	0
5	Buay Madang	3258	43	0
6	Buay Madang timur	7620	867	0
7	BP Bangsa Raja	1926	12	0
8	Madang suku II	2294	19	0
9	Madang Suku III	1719	135	0
10	Madang Suku I	5084	191	0
11	Belitang Madang Raya	5970	223	0
12	Belitang	5747	272	0
13	Belitang Jaya	2876	552	0
14	Belitang III	4474	424	0
15	Belitang II	3353	38	0
16	Belitang Mulya	1182	26	0
17	Semendawai Suku III	6260	95	0
18	Semendawai Timur	3345	35	0
19.	Cempaka	692	19	0
20.	Semendawai Barat	710	40	0
	Ogan Komering Ulu Timur	66884	3142	19

Sumber : Dinas Peternakan Kab. OKU Timur / *Animal Husbandry and Fishery Office of Ogan Komering Ulu Timur Regency*

Tabel 5.4.1 Lanjutan

	Kecamatan Subdistrict	Kambing Goat	Domba Sheep	Babi Pig
	(1)	(2)	(3)	(4)
1	Martapura	1813	230	0
2	Bunga Mayang	2406	189	1140
3	Jayapura	1033	64	0
4	BP Peliung	927	155	844
5	Buay Madang	5458	1703	132
6	Buay Madang timur	15221	1343	1588
7	BP Bangsa Raja	1091	99	8
8	Madang suku II	1013	88	511
9	Madang Suku III	1948	156	963
10	Madang Suku I	2074	36	9
11	Belitang Madang Raya	689	166	116
12	Belitang	2724	413	2075
13	Belitang Jaya	2452	378	52
14	Belitang III	1546	130	146
15	Belitang II	1759	317	3345
16	Belitang Mulya	989	238	155
17	Semendawai Suku III	1588	364	0
18	Semendawai Timur	702	109	13179
19.	Cempaka	885	161	89
20.	Semendawai Barat	341	129	9
	Ogan Komering Ulu Timur	46659	6468	24361

Sumber : Dinas Peternakan Kab. OKU Timur / *Animal Husbandry and Fishery Office of Ogan Komering Ulu Timur Regency*

Tabel 5.4.2 Populasi Unggas Menurut Kecamatan dan Jenis Unggas di Kabupaten Ogan Komering Ulu Timur, 2017
Poultry Population by Subdistrict and Kind of Livestock in Ogan Komering Ulu Timur Regency, 2017

	Kecamatan <i>Subdistrict</i>	Ayam kampung <i>Native Chicken</i>	Ayam Petelur <i>Layer</i>	Ayam Pedaging <i>Broiler</i>	Itik/Itik Manila <i>Duck/Muscovy Duck</i>
	(1)	(2)	(3)	(4)	
1	Martapura	18016	0	12000	2649
2	Bunga Mayang	42132	0	0	7136
3	Jayapura	17382	0	0	1369
4	BP Peliung	11765	0	10500	9586
5	Buay Madang	83160	10000	30500	20786
6	Buay Madang timur	67414	1900	23500	28931
7	BP Bangsa Raja	9453	0	1500	4711
8	Madang suku II	19533	0	0	3917
9	Madang Suku III	8194	0	0	2395
10	Madang Suku I	18726	0	57500	4000
11	Belitang Madang Raya	12149	0	21500	3324
12	Belitang	42571	0	2500	8031
13	Belitang Jaya	43109	0	14000	5440
14	Belitang III	22574	0	37500	4862
15	Belitang II	38071	0	40000	4280
16	Belitang Mulya	65525	0	10000	6336
17	Semendawai Suku III	23267	0	39000	17522
18	Semendawai Timur	29922	0	0	3192
19.	Cempaka	17554	0	0	2917
20.	Semendawai Barat	23318	0	5000	913
	Ogan Komering Ulu Timur	613835	11900	305000	142297

Sumber : Dinas Peternakan Kab. OKU Timur / *Animal Husbandry and Fishery Office of Ogan Komering Ulu Timur Regency*

Tabel 5.4.3 Jumlah ternak Yang Dipotong Yang Tercatat Menurut Kecamatan dan Jenis Ternak di Kabupaten Ogan Komering Ulu Timur, 2017
Registered Livestock Slaughtered by Subdistrict and Kind of Livestock in Ogan Komering Ulu Timur Regency, 2017

	Kecamatan <i>Subdistrict</i>	Sapi Potong <i>Beef Cattle</i>	Kerbau <i>Buffalo</i>	Kambing <i>Goat</i>	Domba <i>Sheep</i>	Babi <i>Pig</i>
	(1)	(2)	(3)	(4)		
1	Martapura	1169	0	198	0	0
2	Bunga Mayang	19	0	21	11	0
3	Jayapura	16	0	89	0	0
4	BP Peliung	36	0	134	0	0
5	Buay Madang	45	0	173	0	0
6	Buay Madang timur	287	0	234	12	0
7	BP Bangsa Raja	15	0	24	0	0
8	Madang suku II	25	3	45	13	0
9	Madang Suku III	72	2	21	0	0
10	Madang Suku I	80	0	119	0	0
11	Belitang Madang Raya	9	0	135	0	0
12	Belitang	855	0	262	0	0
13	Belitang Jaya	67	0	62	0	0
14	Belitang III	47	0	220	0	0
15	Belitang II	33	0	92	0	0
16	Belitang Mulya	32	0	91	0	0
17	Semendawai Suku III	27	0	156	29	0
18	Semendawai Timur	27	0	114	0	0
19.	Cempaka	14	0	28	9	0
20.	Semendawai Barat	9	0	22	0	0
Ogan Komering Ulu Timur		2884	5	2240	74	0

Sumber : Dinas Peternakan Kab. OKU Timur / *Animal Husbandry and Fishery Office of Ogan Komering Ulu Timur Regency*

Tabel 5.4.4 Jumlah ternak Yang Dipotong Yang Tidak Tercatat Menurut Kecamatan dan Jenis Ternak di Kabupaten Ogan Komering Ulu Timur, 2017
Unregistered Livestock Slaughtered by Subdistrict and Kind of Livestock in Ogan Komering Ulu Timur Regency, 2017

	Kecamatan <i>Subdistrict</i>	Sapi Potong <i>Beef Cattle</i>	Kerbau <i>Buffalo</i>	Kambing <i>Goat</i>	Domba <i>Sheep</i>	Babi <i>Pig</i>
	(1)	(2)	(3)	(4)		
1	Martapura	228	13	613	32	0
2	Bunga Mayang	174	0	174	26	174
3	Jayapura	57	0	75	9	0
4	BP Peliung	251	4	67	21	373
5	Buay Madang	208	2	145	222	21
6	Buay Madang timur	485	7	466	184	281
7	BP Bangsa Raja	123	1	79	14	1
8	Madang suku II	146	7	73	12	85
9	Madang Suku III	109	5	158	21	175
10	Madang Suku I	324	3	51	5	2
11	Belitang Madang Raya	380	2	151	23	21
12	Belitang	446	20	720	57	381
13	Belitang Jaya	183	3	78	52	9
14	Belitang III	284	4	112	18	27
15	Belitang II	213	2	127	43	462
16	Belitang Mulya	75	0	72	32	28
17	Semendawai Suku III	399	0	115	50	0
18	Semendawai Timur	213	4	51	15	1950
19.	Cempaka	43	1	64	22	17
20.	Semendawai Barat	45	3	25	18	2
Ogan Komering Ulu Timur		4386	81	3416	876	4009

Sumber : Dinas Peternakan Kab. OKU Timur / *Animal Husbandry and Fishery Office of Ogan Komering Ulu Timur Regency*

Tabel 5.4.5 Jumlah Produksi Daging Hewan Ternak Menurut Kecamatan dan Jenis Ternak di Kabupaten Ogan Komering Ulu Timur, 2017 (Kg)
Production of Meat of Livestock by Subdistrict and Kind of Livestock in Ogan Komering Ulu Timur Regency, 2017

	Kecamatan <i>Subdistrict</i>	Sapi Potong <i>Beef Cattle</i>	Kerbau <i>Buffalo</i>	Kambing <i>Goat</i>	Domba <i>Sheep</i>	Babi <i>Pig</i>
	(1)	(2)	(3)	(4)		
1	Martapura	59273	1568	6018	752	0
2	Bunga Mayang	57019	520	1980	247	6785
3	Jayapura	20120	381	1454	182	0
4	BP Peliung	84033	1019	3939	491	13430
5	Buay Madang	69577	1154	4487	556	15320
6	Buay Madang timur	161787	1795	6668	854	23018
7	BP Bangsa Raja	40043	360	1382	173	4746
8	Madang suku II	48987	925	3566	444	12243
9	Madang Suku III	35627	765	2959	369	10159
10	Madang Suku I	108571	1101	4253	529	14603
11	Belitang Madang Raya	127442	1392	5055	635	17529
12	Belitang	132548	1224	6339	786	21771
13	Belitang Jaya	61413	619	2275	284	7814
14	Belitang III	94452	1068	4119	513	14144
15	Belitang II	71716	1285	4919	619	17061
16	Belitang Mulya	24160	643	2482	309	8522
17	Semendawai Suku III	131483	1191	4605	573	0
18	Semendawai Timur	70337	1060	4087	509	14092
19	Cempaka	14768	819	3158	393	10844
20	Semendawai Barat	15169	634	2444	305	8391
Ogan Komering Ulu Timur		1428525	19523	76189	9523	220472

Sumber : Dinas Peternakan Kab. OKU Timur / *Animal Husbandry and Fishery Office of Ogan Komering Ulu Timur Regency*

Tabel 5.4.6 Jumlah Pemotongan Unggas Menurut Kecamatan di Kabupaten Ogan Komering Ulu Timur, 2017 (Kg)
Table Production of Poultry by Subdistrict in Ogan Komering Ulu Timur Regency, 2017

	Kecamatan Subdistrict	Ayam pedaging Pedigree Fowl	Ayam Kampung Domestic Hens	Ayam Petelur Layer	Itik Duck
	(1)	(2)	(3)	(4)	(5)
1	Martapura	0	8420	4281	1047
2	Bunga Mayang	0	19692	1416	2821
3	Jayapura	0	8124	1261	541
4	BP Peliung	55053	5031	964	3790
5	Buay Madang	211817	38171	2872	8454
6	Buay Madang timur	325864	31507	1491	11675
7	BP Bangsa Raja	79548	3950	1363	1863
8	Madang suku II	15730	9129	1854	1549
9	Madang Suku III	19662	2895	1712	947
10	Madang Suku I	247209	8284	1210	1581
11	Belitang Madang Raya	203952	5211	3444	1313
12	Belitang	205916	19896	7907	3175
13	Belitang Jaya	19662	20148	1429	2150
14	Belitang III	203959	10083	2285	1921
15	Belitang II	66850	17794	1508	1692
16	Belitang Mulya	129237	30624	2641	2505
17	Semendawai Suku III	553934	10408	4630	7164
18	Semendawai Timur	0	13984	1884	1262
19.	Cempaka	0	7269	542	1153
20.	Semendawai Barat	0	1551	2924	361
	Ogan Komering Ulu Timur	2338393	272171	47618	56964

Sumber : Dinas Peternakan Kab. OKU Timur / Animal Husbandry and Fishery Office of Ogan Komering Ulu Timur Regency

Tabel 5.4.7 **Produksi Telur Unggas Menurut Kecamatan di Kabupaten Ogan Komering Ulu Timur, 2017 (Kg)**
Table **Production of Poultry's Egg by Subdistrict in Ogan Komering Ulu Timur Regency, 2017**

	Kecamatan Subdistrict	Ayam pedaging Pedigree Fowl	Ayam Kampung Domestic Hens	Itik Duck
	(1)	(2)	(3)	(5)
1	Martapura	0	5264	9358
2	Bunga Mayang	0	1729	13395
3	Jayapura	0	1267	10014
4	BP Peliung	0	3448	25990
5	Buay Madang	56101	3913	29343
6	Buay Madang timur	10382	5852	43709
7	BP Bangsa Raja	0	1204	9549
8	Madang suku II	0	3119	23584
9	Madang Suku III	0	2587	19684
10	Madang Suku I	0	3722	28002
11	Belitang Madang Raya	0	4469	33480
12	Belitang	0	5529	41253
13	Belitang Jaya	0	2061	15294
14	Belitang III	0	3605	27142
15	Belitang II	0	4349	32603
16	Belitang Mulya	0	2168	16618
17	Semendawai Suku III	0	4031	30272
18	Semendawai Timur	0	3577	26936
19	Cempaka	0	2762	8727
20	Semendawai Barat	0	2131	16373
	Ogan Komering Ulu Timur	66483	66787	461326

Sumber : Dinas Peternakan Kab. OKU Timur / *Animal Husbandry and Fishery Office of Ogan Komering Ulu Timur Regency*

Tabel 5.4.8 Pelaksanaan Inseminasi Buatan (IB) Menurut Kecamatan di Kabupaten Ogan Komering Ulu Timur, 2017 (Kg)
Artificial Insemination by Subdistrict in Ogan Komering Ulu Timur Regency, 2017

	Kecamatan <i>Subdistrict</i>	Jumlah Inseminasi <i>Number of</i> <i>Insemination</i> <i>(dosis)</i>	Banyaknya Aseptor <i>Number of</i> <i>Acceptors</i> <i>(dosis)</i>	RataRata Kebuntingan <i>Conception</i> <i>Rate</i>
	(1)	(2)	(3)	(5)
1	Martapura	738	699	1,02
2	Bunga Mayang	710	693	1,02
3	Jayapura	232	226	1,02
4	BP Peliung	1026	1003	1,02
5	Buay Madang	849	830	1,02
6	Buay Madang timur	1987	1936	1,02
7	BP Bangsa Raja	503	490	1,02
8	Madang suku II	598	584	1,02
9	Madang Suku III	449	438	1,02
10	Madang Suku I	1326	1294	1,02
11	Belitang Madang Raya	1556	1520	1,02
12	Belitang	1498	1463	1,02
13	Belitang Jaya	751	732	1,02
14	Belitang III	1167	1139	1,02
15	Belitang II	874	907	1,02
16	Belitang Mulya	308	301	1,02
17	Semendawai Suku III	1631	1593	1,02
18	Semendawai Timur	872	851	1,02
19.	Cempaka	180	176	1,02
20.	Semendawai Barat	184	152	1,02
	Ogan Komering Ulu Timur	17439	17027	1,02

Sumber : Dinas Perikanan dan Peternakan Kabupaten Ogan Komering Ulu Timur
 Source : *Animal Husbandry and Fishery Office of Ogan Komering Ulu Timur Regency*

Tabel 5.4.9 Realisasi Pencegahan Penyakit Rabies, dan Eliminasi Anjing, Kucing, dan Kera Menurut Kecamatan di Kabupaten Ogan Komering Ulu Timur, 2017 (Kg)
Realization of Prevention of Sickness of Rabies, and Elimination of Dogs, Cats and Monkeys in Ogan Komering Ulu Timur Regency, 2017

	Kecamatan Subdistrict	Eliminasi Elimination (dosis)	Rabies Rabies (dosis)
	(1)	(2)	(3)
1	Martapura	0	0
2	Bunga Mayang	0	0
3	Jayapura	0	0
4	BP Peliung	0	241
5	Buay Madang	0	0
6	Buay Madang timur	39	733
7	BP Bangsa Raja	0	0
8	Madang suku II	0	0
9	Madang Suku III	25	352
10	Madang Suku I	0	0
11	Belitang Madang Raya	0	0
12	Belitang	0	0
13	Belitang Jaya	0	0
14	Belitang III	0	340
15	Belitang II	0	0
16	Belitang Mulya	0	0
17	Semendawai Suku III	0	0
18	Semendawai Timur	0	0
19.	Cempaka	0	0
20.	Semendawai Barat	0	0
	Ogan Komering Ulu Timur	64	1666

Sumber : Dinas Perikanan dan Peternakan Kabupaten Ogan Komering Ulu Timur

Source : Animal Husbandry and Fishery Office of Ogan Komering Ulu Timur Regency

5.5 PERIKANAN / FISHERY

Tabel 5.5.1 Jumlah Rumah Tangga Perikanan Tangkap Menurut Kecamatan dan di Kabupaten Ogan Komering Ulu Timur, 2017
Number of Fish Capture by Subdistrict in Ogan Komering Ulu Timur Regency, 2017

	Kecamatan Subdistrict	Perairan Umum Inland Water			
		2014	2015	2016	2017
	(1)	(2)	(3)	(4)	
1	Martapura	244	261	375	335
2	Bunga Mayang	38	62	65	65
3	Jayapura	0	0	0	0
4	BP Peliung	106	124	80	80
5	Buay Madang	25	15	15	15
6	Buay Madang timur	0	0	0	0
7	BP Bangsa Raja	176	120	155	155
8	Madang suku II	256	259	176	183
9	Madang Suku III	105	143	70	75
10	Madang Suku I	344	329	220	220
11	Belitang Madang Raya	0	0	0	0
12	Belitang	0	0	0	0
13	Belitang Jaya	0	0	0	0
14	Belitang III	0	0	0	0
15	Belitang II	0	0	0	0
16	Belitang Mulya	0	21	0	0
17	Semendawai Suku III	19	19	27	31
18	Semendawai Timur	30	15	33	33
19.	Cempaka	815	628	610	610
20.	Semendawai Barat	280	224	188	196
Ogan Komering Ulu Timur		2438	2220	2014	1998

Sumber : Dinas Peternakan Kab. OKU Timur / Animal Husbandry and Fishery Office of Ogan Komering Ulu Timur Regency

Tabel 5.5.2 Jumlah Rumah Tangga Perikanan Budidaya Menurut Kecamatan dan di Kabupaten Ogan Komering Ulu Timur, 2017
Number of Fish Cultivated by Subdistrict in Ogan Komering Ulu Timur Regency, 2017

	Kecamatan Subdistrict	Perairan Budidaya Cultivated		
		2015	2016	2017
	(1)	(3)	(4)	
1	Martapura	64	54	54
2	Bunga Mayang	282	219	192
3	Jayapura	31	32	32
4	BP Peliung	314	251	218
5	Buay Madang	829	737	709
6	Buay Madang timur	1770	1813	1744
7	BP Bangsa Raja	60	0	66
8	Madang suku II	156	138	140
9	Madang Suku III	27	29	29
10	Madang Suku I	125	95	90
11	Belitang Madang Raya	676	552	529
12	Belitang	2139	1909	1859
13	Belitang Jaya	92	108	112
14	Belitang III	655	833	806
15	Belitang II	370	381	413
16	Belitang Mulya	646	670	656
17	Semendawai Suku III	557	568	564
18	Semendawai Timur	248	207	203
19.	Cempaka	79	65	47
20.	Semendawai Barat	108	98	67
Ogan Komering Ulu Timur		9228	8759	8530

Sumber : Dinas Peternakan Kab. OKU Timur / *Animal Husbandry and Fishery Office of Ogan Komering Ulu Timur Regency*

Tabel 5.5.3 Produksi Perikanan Tangkap Menurut Kecamatan dan di Kabupaten Ogan Komering Ulu Timur, 2017
Table *Produksi of Fish Capture by Subdistrict in Ogan Komering Ulu Timur Regency, 2017*

	Kecamatan Subdistrict	Perairan Umum Inland Water		Budidaya Cultivated	
		2016	2017	2016	2017
	(1)	(2)	(3)	(4)	
1	Martapura	75,20	65,20	146,05	149,05
2	Bunga Mayang	10,50	11,50	522,8	516,65
3	Jayapura	0	0	50,80	43,80
4	BP Peliung	15,10	15,10	874,5	692
5	Buay Madang	3,15	3,15	3595,65	4964,35
6	Buay Madang timur	0	0	9329,94	8654,35
7	BP Bangsa Raja	30,85	28,70	127,05	127,25
8	Madang suku II	34,60	35,60	524,75	517,80
9	Madang Suku III	9,70	3,15	72,45	72,45
10	Madang Suku I	43,40	43,40	282,20	276,60
11	Belitang Madang Raya	0	0	4363,65	4622,85
12	Belitang	0	0	9033,6	8869,50
13	Belitang Jaya	0	0	398,7	413,70
14	Belitang III	0	0	4279,85	4262,70
15	Belitang II	0	0	1696,5	1510,55
16	Belitang Mulya	0	0	3939	4113,33
17	Semendawai Suku III	3,40	5,45	3555,05	3849,04
18	Semendawai Timur	5,20	7,20	1081,20	1072,38
19.	Cempaka	133,80	136,80	56,65	73
20.	Semendawai Barat	37,25	39,25	90,50	7085
Ogan Komering Ulu Timur		402,15	394,50	44020,89	51886,35

Sumber : Dinas Peternakan Kab. OKU Timur / *Animal Husbandry and Fishery Office of Ogan Komering Ulu Timur Regency*

Tabel 5.5.4 Jumlah Produksi Perikanan Budidaya Menurut Kecamatan dan Jenis Budidaya di Kabupaten Ogan Komering Ulu Timur, 2017
Production of Aquaculture Households by Subdistrict and Type of Aquaculture in Ogan Komering Ulu Timur Regency, 2017

	Kecamatan <i>Subdistrict</i>	Kolam <i>fresh water Pond</i>	Keramba <i>Cage</i>	Sawah <i>Paddy Field</i>	Jumlah <i>Total</i>
	(1)	(2)	(3)	(4)	
1	Martapura	149,05	0	0	149,05
2	Bunga Mayang	503,55	0	13,10	516,65
3	Jayapura	43,80	0	0	43,80
4	BP Peliung	682,25	0	9,75	692
5	Buay Madang	4933,45	0	30,90	4964,35
6	Buay Madang timur	8495,35	0	159	8654,35
7	BP Bangsa Raja	127,25	0	0	127,25
8	Madang suku II	507,05	10,75	0	517,80
9	Madang Suku III	72,45	0	0	72,45
10	Madang Suku I	269,70	6,90	0	276,60
11	Belitang Madang Raya	4579,90	0	42,95	4622,85
12	Belitang	8707,20	0	162,30	8869,50
13	Belitang Jaya	413,70	0	0	413,70
14	Belitang III	4212,60	0	50,10	4262,70
15	Belitang II	1496,90	0	13,65	1510,55
16	Belitang Mulya	4088,38	0	24,95	4113,33
17	Semendawai Suku III	3819,64	0	29,40	3849,04
18	Semendawai Timur	1072,38	0	0	1072,38
19.	Cempaka	51,25	21,75	0	73
20.	Semendawai Barat	42,05	28,80	0	70,85
	Ogan Komering Ulu Timur	44267,90	68,20	536,10	44872,20

Sumber : Dinas Peternakan Kab. OKU Timur / *Animal Husbandry and Fishery Office of Ogan Komering Ulu Timur Regency*

Tabel 5.5.5 Jumlah Perahu/Kapal Menurut Kecamatan dan Jenis Kapal di Kabupaten Ogan Komering Ulu Timur, 2017
Production of Fishing Boats by Subdistrict and Type of Boat in Ogan Komering Ulu Timur Regency, 2017

	Kecamatan Subdistrict	Perahu Tanpa motor Nonpowered Boat	Perahu Motor Tempel Outboard Motorboard
	(1)	(2)	(3)
1	Martapura	178	15
2	Bunga Mayang	120	10
3	Jayapura	0	0
4	BP Peliung	213	18
5	Buay Madang	66	6
6	Buay Madang timur	0	0
7	BP Bangsa Raja	136	19
8	Madang suku II	390	34
9	Madang Suku III	106	13
10	Madang Suku I	318	31
11	Belitang Madang Raya	0	0
12	Belitang	0	0
13	Belitang Jaya	0	0
14	Belitang III	0	0
15	Belitang II	0	0
16	Belitang Mulya	0	0
17	Semendawai Suku III	0	0
18	Semendawai Timur	0	0
19.	Cempaka	511	60
20.	Semendawai Barat	296	24
	Ogan Komering Ulu Timur	2334	230

Sumber : Dinas Peternakan Kab. OKU Timur / *Animal Husbandry and Fishery Office of Ogan Komering Ulu Timur Regency*

Tabel 5.5.6 Luas Areal Perikanan dirinci menurut kecamatan di Kabupaten Ogan Komering Ulu Timur, 2017
Table Area of Fishing by Subdistrict and Type of Boat in Ogan Komering Ulu Timur Regency, 2017

	Kecamatan Subdistrict	Kolam (Ha) fresh water Pond	Keramba (Unit) Cage	Sawah (Ha) Paddy Field	Jumlah Total
	(1)	(2)	(3)	(4)	
1	Martapura	13,70	0	0	13,70
2	Bunga Mayang	31	0	23,15	54,15
3	Jayapura	10,45	0	0	10,45
4	BP Peliung	41	0	17,50	58,50
5	Buay Madang	148	0	60	208
6	Buay Madang timur	322,70	0	186	508,7
7	BP Bangsa Raja	11,30	0	0	11,3
8	Madang suku II	17,75	18	0	35,75
9	Madang Suku III	6,75	0	0	6,75
10	Madang Suku I	22,05	27	258	307,05
11	Belitang Madang Raya	159,65	0	27,25	186,9
12	Belitang	362,90	0	95,45	458,35
13	Belitang Jaya	27,89	0	0	27,89
14	Belitang III	177,90	0	0	177,90
15	Belitang II	77,25	0	57,90	135,15
16	Belitang Mulya	137,25	0	0	137,25
17	Semendawai Suku III	132,06	0	0	132,06
18	Semendawai Timur	50,20	0	34,75	84,95
19.	Cempaka	2,30	75	58,50	135,8
20.	Semendawai Barat	3,20	108	0	111,20
	Ogan Komering Ulu Timur	1755,3	228,0	818,5	2801,8

Sumber : Dinas Peternakan Kab. OKU Timur / *Animal Husbandry and Fishery Office of Ogan Komering Ulu Timur Regency*

Tabel 5.5.7 Perkembangan Produksi Komoditas Pangan Penting di Kabupaten Ogan Komering Ulu Timur, 2017
Table Growth Production of Food Important commodities of in Ogan Komering Ulu Timur Regency, 2017

Komoditas Commodities	Produksi per Tahun (Ton) Production per Year (Ton)		Pertumbuhan (%) Total
	2016	2017	
(1)	(3)	(4)	
I Pangan Nabati			
Padi (Gabah)	1 080 745,0	921 979,0	014,69
Jagung	127 393,0	170 666,0	33,97
Kedelai	1 394,0	484,0	065,28
Kacang Tanah	228,0	1 674,0	634,21
Ubi Kayu	69 193,0	20 836,0	069,89
Ubi Jalar	1 249,0	1 228,0	01,68
Sayur	556,90	562,47	1,00
BuahObuahan	300,70	33 982,3	112,01
Minyak Goreng (sawit)	10 887,97	10 996,85	1,00
Gula putih	6 355,58	6 717,55	5,69
II Pangan Hewani			
Daging Sapi	1 308,241	1 428,53	9,19
Daging Ayam	997,327	305,0	069,42
Telur	305,000	491,32	61,10
Susu	2 600,01	2 847,66	9,52
Ikan	44 423,040	45 661,0	0,02

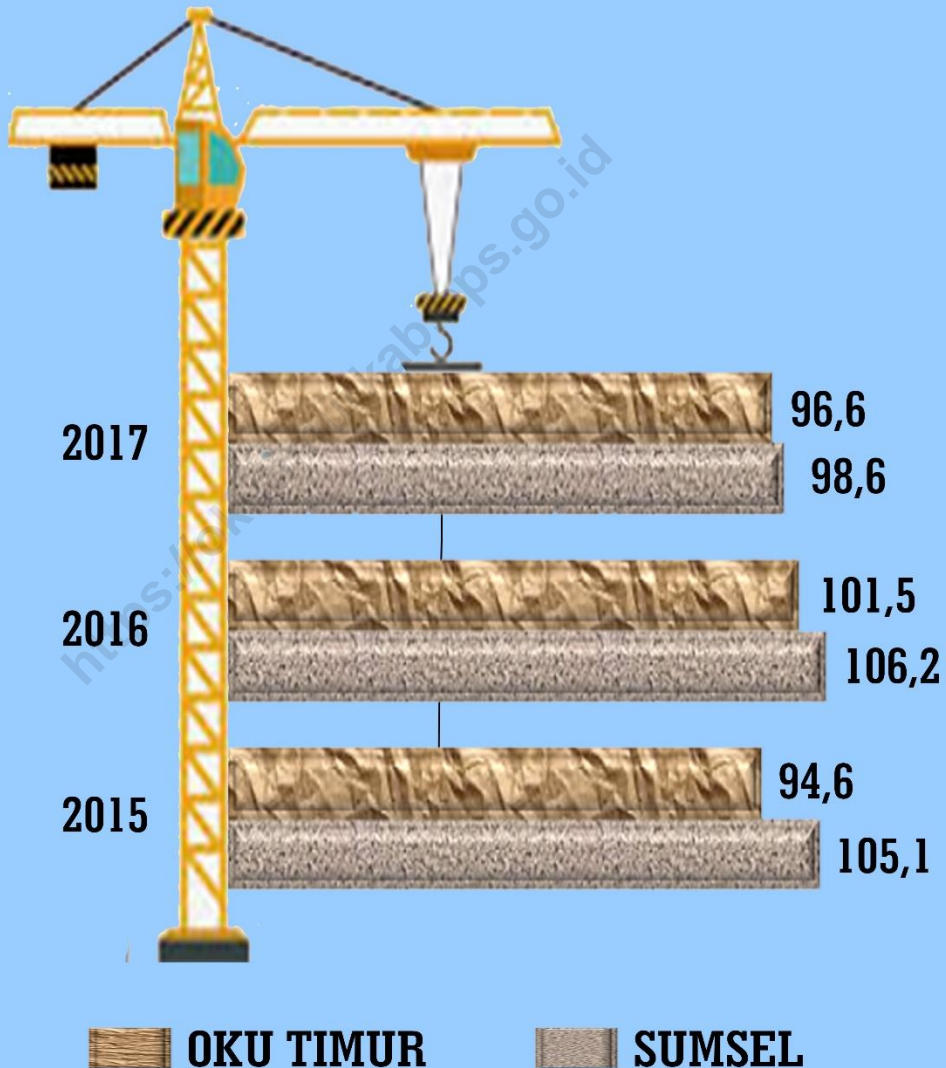
Sumber : Dinas Peternakan Kab. OKU Timur / Animal Husbandry and Fishery Office of Ogan Komering Ulu Timur Regency

Tabel 5.5.8 Ketersediaan Komoditas Pangan di Kabupaten Ogan Komering Ulu Timur, 2017
Supplies of Food Commodities in Ogan Komering Ulu Timur Regency, 2017

Komoditas Commodities	Ketersediaan(Ton) Supplies (Ton)		Pertumbuhan (%) Total
	2016	2017	
(1)	(3)	(4)	
I Pangan Nabati			
Padi (Gabah)	612133,97	522208,91	014,69
Jagung	112284,19	150425,01	33,99
Kedelai	1261,15	437,87	065,28
Kacang Tanah	208,01	1527,86	634,51
Ubi Kayu	65989,36	19975,47	069,73
Ubi Jalar	1098,99	1080,52	01,68
Sayur	501,21	506,22	0,99
Buah0buahan	289,42	32707,96	112,01
Minyak Goreng (sawit)	10628,83	10735,12	1,00
Gula putih	6293,29	6651,72	5,69
II Pangan Hewani			
Daging Sapi	929,24	1014,68	15,56
Daging Ayam	549,12	167,93	069,42
Telur	276,30	445,09	61,39
Susu	5359,66	5664,91	5,69
Ikan	37755,14	38807,28	2,79

Sumber : Dinas Peternakan Kab. OKU Timur / *Animal Husbandry and Fishery Office of Ogan Komering Ulu Timur Regency*

INDEKS KEMAHALAN KONSTRUKSI (IKK) KABUPATEN OKU TIMUR



ULASAN	DESCRIPTION
<p>Listrik</p> <p>Data tentang energy listrik mencakup daya terpasang, Produksi listrik, listrik terjual, Listrik yang dipakai sendiri serta daya listrik yang susut/hilang.</p> <p>Penggunaan atau kebutuhan akan listrik di kabupaten OKU Timur menunjukkan peningkatan setiap tahunnya. Dari data dapat dilihat bahwa pada 2012 daya yang terpasang sebanyak 48 juta Kwh sedangkan pada tahun 2017 meningkat secara berkala menjadi 72 juta Kwh. Sejalan dengan itu, produksi listrik yang dihasilkan pun mengalami peningkatan setiap tahunnya. Produksi terbesar terjadi pada 2016 yakni sebesar 144 juta Kwh kemudian menurun pada tahun 2017 140 juta Kwh.</p> <p>Tren yang sama juga terjadi pada variabel listrik yang terjual atau yang dipakai sendiri.</p>	<p>Electricity</p> <p><i>Data about electricity include Installed Capacity, Production, and Distribution of it.</i></p> <p><i>The use of electricity in OKU Timur regency shows the increment in every year. It can be seen that in 2012, Installed capacity of electricity show number of 48 millions Kwh, while in 2017 it is increasing to be 72 millions Kwh. As of it, production has also increased every year. The biggest production occurred in 2016 which was 144 million Kwh then decreased to be 140 million Kwh in 2017.</i></p> <p><i>The distribution of electricity (electricity sold, own usage) also shows the increment in every year.</i></p>
<p>Air</p> <p>Dalam subbab ini akan disajikan data yang bersumber dari Perusahaan Daerah Air Minum (PDAM) di kabupaten OKU Timur. Data yang disajikan misalnya data jumlah pelanggan PDAM dari tahun 2013 sampai dengan tahun 2017. Jumlah pelanggan yang berasal dari rumah tangga pada tahun 2017</p>	<p>Water</p> <p><i>This section shows data based on register of PDAM in OKU Timur regency. Data shown in the table such number of customers is increasing in every year. In 2017 there are 4,213 customers of company which is for households. This number is much more than last year which is 3,721 households. Seen by</i></p>

sebesar 4.213 rumah tangga. Meningkat pesat dari tahun sebelumnya yang sebesar 3.721 rumah tangga. Dilihat dari jumlah air yang disalurkan, maka pada tahun 2017 ada sebanyak 974.223 m³ air yang dialirkan ke rumah tangga pelanggan.

distributed water, there are 974,223 m³ of water distributed to households in 2017.

<https://lokutimurkab.bps.go.id>

6.1 ENERGI/ENERGY

Tabel 6.1.1 Daya Terpasang, Produksi, dan Distribusi Listrik PT. PLN (Persero) pada Cabang/Ranting PLN di Kabupaten Ogan Komering Ulu Timur, 2017
Installed Capacity, Production, and Distribution of Electricity of State Electricity Company at Branch Level in Ogan Komering Ulu Timur Regency, 2017

Tahun Year	Daya Terpasang Installed Capacity (KW)	Produksi Listrik Production (KWh)	Listrik Terjual Electricity Sold (KWh)	Dipakai Sendiri Own Usage (KWh)	Susut/Hilang Shrunked (KWh)
(1)	(2)	(3)	(4)	(5)	(6)
2011	0	84.606.195	58.636.488	76.146	21.460.752
2012	48.061.200	98.894.265	70.406.797	89.005	26.472.504
2013	53.669.600	113.612.866	79.368.510	102.252	31.617.979
2014	60.555.450	130.063.678	88.660.640	117.057	37.255.143
2015	64.217.750	136.834.151	98.672.631	123.151	35.747.737
2016	67.400.050	144.131.407	107.246.630	129.718	34.589.156
2017	72.565.400	140.965.256	111.215.830	126.869	29.111.173

Sumber/Source: PT. PLN Wilayah Iv Cabang Lahat ranting Martapura / PT.PLN Domain IV substation Lahat,branch Martapura

Tabel 6.1.2 Jumlah Pelanggan Listrik Menurut Kecamatan di Kabupaten Ogan Komering Ulu Timur, 2017
Number of Registered Electricity Customers by Subdistrict in Ogan Komering Ulu Timur Regency, 2017

Kecamatan Subdistrict		2012	2013	2016	2016	2017
(1)	(3)	(4)	(5)	(6)		
1	Martapura	9 449	10 457	12 285	1 467	9 262
2	Bunga Mayang	2 351	1 907	2 647	195	1 751
3	Jayapura	2 404	2 062	2 316	284	1 625
4	BP Peliung	5 674	6 382	6 552	438	5 768
5	Buay Madang	9 182	7 422	10 825	620	2 021
6	Buay Madang timur	7 538	9 966	9 035	451	9 625
7	BP Bangsa Raja	0	1 441	2 450	35	1 102
8	Madang suku II	4 935	5 067	5 639	266	4 451
9	Madang Suku III	243	0	230	36	266
10	Madang Suku I	7 020	6 588	8 048	604	6 072
11	Belitang Madang Raya	0	2 982	1 576	23	1 460
12	Belitang	357	1 277	409	0	954
13	Belitang Jaya	0	0	0	0	
14	Belitang III	0	0	0	0	
15	Belitang II	0	0	0	0	
16	Belitang Mulya	0	0	0	0	
17	Semendawai Suku III	1 574	56	2 148	173	1 379
18	Semendawai Timur	0	0	0	0	
19.	Cempaka	0	0	0	0	
20.	Semendawai Barat	0	0	0	0	
Ogan Komering Ulu Timur		45 736	55 607	64 160	4 592	45 736

Sumber/Source: PT. PLN Wilayah Iv Cabang Lahat ranting Martapura/ PT.PLN Domain IV substation Lahat,branch Martapura

Tabel 6.1.3 Jumlah Pelanggan PDAM Menurut Kecamatan di Kabupaten Ogan Komering Ulu Timur, 2017
Number of Local Water Company Customers by Subdistrict in Ogan Komering Ulu Timur Regency, 2017

Jenis Type	2013	2014	2015	2016	2017
Sosial					
Umum	67	20	40	57	57
Khusus	8	7	8	10	8
Non niaga					
Rumah Tangga	2 702	2 769	3 243	3 721	4 213
Instansi Pemerintah	0	0	0	0	0
Niaga					
Kecil	76	76	82	80	75
Besar	4	4	4	4	4
Industri					
Kecil	0	0	0	0	0
Besar	0	0	0	0	0
Khusus					
Pelabuhan	0	0	0	0	0
lainnya	0	0	0	0	0
Ogan Komering Ulu Timur	2 857	2 876	3 377	3 872	4 357

Sumber/Source: PDAM Martapura/ Water Supply Establishment of Way Komering Ogan Komering Ulu Timur Regency

Tabel 6.1.4 Jumlah Pelanggan PDAM dan Air Yang Disalurkan Menurut Pelanggan di Kabupaten Ogan Komering Ulu Timur, 2017
Number of Local Water Company Customers by Subdistrict in Ogan Komering Ulu Timur Regency, 2017

Pelanggan Customer	Pelanggan Customers	Air Yang Disalurkan Distributed water (M ³)	Nilai Value (Rp)
Sosial	65	187 237	43 831 432
Rumah Tangga Instansi Pemerintah	4213	974 223	4 082 305 593
Niaga Industri Khusus	79	184 444	204 956 573
Ogan Komering Ulu Timur	4 357	1 345 904	4 331 093 598

Sumber/Source: PDAM Martapura / Water Supply Establishment of Way Komering Ogan Komering Ulu Timur Regency

Tabel 6.1.5 Jumlah Air Yang Disalurkan Menurut Jenis Konsumen di Kabupaten Ogan Komering Ulu Timur, 2017
Table Number of Local Water Company Customers by Subdistrict in Ogan Komering Ulu Timur Regency, 2017

Jenis Type	2013	2014	2015	2016	2017
Sosial					
Umum	82 317	76 816	96 817	115 745	187 237
Khusus					
Non niaga					
Rumah Tangga	806 770	813 384	842 250	1 007 105	974 223
Instansi Pemerintah					
Niaga					
Kecil	87 488	81 193	100 939	120 672	184 444
Besar					
Industri					
Kecil	0	0	0	0	0
Besar	0	0	0	0	0
Khusus					
Pelabuhan	0	0	0	0	0
lainnya	0	0	0	0	0
Ogan Komering Ulu Timur	976 575	971 393	1 040 006	1 243 522	1 345 904

Sumber/Source: PDAM Martapura / Water Supply Establishment of Way Komering Ogan Komering Ulu Timur Regency

Tabel 6.1.6 Jumlah dan Jenis Bahan Kimia Yang Digunakan Perusahaan Air Minum Kabupaten Ogan Komering Ulu Timur, 2017
Number and Kind of Material Chemistry Used by Water Supply Establishment in Ogan Komering Ulu Timur Regency, 2017

Jenis Bahan Kimia <i>Material Chemistry</i>	Banyaknya <i>Number of Material Chemistry</i> <i>(Kg)</i>	Nilai <i>Value</i> <i>(Rp)</i>
Aluminium Tawas	89 250	270 451 500
Kapur Tohar		
Kaporit	30	834 000
Chloor		
Sodium Hexamate		
Khusus		
Ogan Komering Ulu Timur	89 280	271 285 500

Sumber/Source: PDAM Martapura / Water Supply Establishment of Way Komering Ogan Komering Ulu Timur Regency

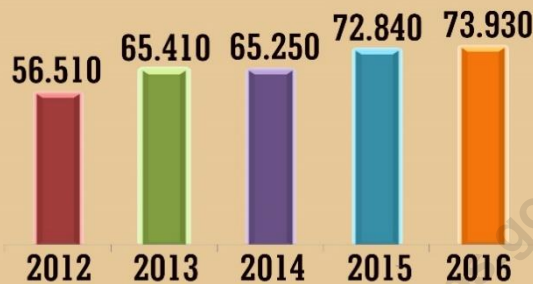


KEMISKINAN



KABUPATEN OKU TIMUR

Jumlah Penduduk Miskin (Jiwa)



Persentase Penduduk Miskin



Garis Kemiskinan (Rp)



ULASAN

Data Perdagangan yang dimuat dalam bab ini tidak terlalu banyak karena keterbatasan data. Adapun yang disajikan dalam tabel dalam bab ini adalah mengenai pasar0 pasar yang dikelola oleh Dinas Kebersihan, Keindahan dan Pasar (DKKP). Berdasarkan data yang tersedia, diketahui pada tahun 2016 ada sebanyak 11 pasar yang dikelola oleh DKKP, dimana pasar0pasar tersebut tersebar di berbagai kecamatan. Misalnya Pasar Martapura di kecamatan Martapura, Pasar Sidodadi di kecamatan Belitang, Pasar Way Hitam di kecamatan Belitang III, dst. Dari data tersebut juga disajikan jumlah kios dan los di setiap pasar tersebut. Pasar Martapura merupakan pasar yang paling banyak kiosnya yaitu sebesar 420 kios dengan 305 los pasar.

Dalam bab ini juga disajikan persebaran perusahaan dagang berdasarkan SIUP di setiap kecamatan.

DESCRIPTION

Information about trade displayed in this section is not too complicated. Tables below describe market unit organized by Sanitary, Splendour and Market Agency. According to the source, in 2016 there are 11 Market organized by the agency in which is spread in many subdistrict. For Example Martapura Market is located in Martapura Subdistrict, Sidodadi Market is in Belitang Subdistrict, Way Hitam Market is in Belitang III Subdistrict. From data below, it also present number of stalls and stands. Martapura has the biggest number of Stalls and Stands (420 Stalls and 305 Stands).

This section also present number of marketer by its category. Most of all marketer are small traders.

Tabel 14.1 Daftar Jumlah Los dan Kios di 11 (Sebelas) Unit Pasar yang dikelola oleh Dinas kebersihan, Keindahan dan Pasar di Kabupaten Ogan Komering Ulu Timur Tahun 2017
Table *Number of Stalls and Stand in 11 (eleven) Market Unit Organized by Sanitary, Splendour and Market Agency, 2017*

Kecamatan <i>Subdistrict</i>	Lokasi <i>Location</i>	Jumlah Kios <i>Number of Stalls</i>	Jumlah Los <i>Number of Stands</i>
(1)	(2)	(4)	(5)
Pasar martapura	Kecamatan Martapura	420	305
Pasar Gumawang	Kecamatan belitang	335	33
Pasar sidodadi	Kecamatan Belitang	103	0
Paasar Sriwangi	Keacamatan semendawai Suku III	33	143
Pasar sumber agung	Kecamatan BuayMadang	16	132
Pasar Pemetung basuki	Kecamatan BP Peliung	6	121
Pasar sariguna	Kecamatan Belitang Mulya	0	91
Pasar Batumarta VI	Kecamatan Madang Suku III	70	0
Pasar Rawa Bening	Kecamatan Buay Madang	48	19
Pasar pandan Agung	Kecamatan Suku II	0	35
Pasar Way Hitam	Kecamatan Belitang III	0	22
Jumlah/Total		1 031	901

Sumber/Source: Dinas Kebersihan, Keindahan dan Pasar/Sanitary, Splendour and Market Agency

Tabel 14.2 Daftar Jumlah Pedagang di 11 (Sebelas) Unit Pasar yang dikelola oleh Dinas kebersihan, Keindahan dan Pasar di Kabupaten Ogan Komering Ulu Timur Tahun 2017
Table *Number of Marketeer in 11 (eleven) Market Unit Organized by Sanitary, Splendour and Market Agency, 2017*

Kecamatan Subdistrict	Pedagang Tetap Marketeer	Pedagang Besar Wholesaler	Pedagang Menengah Intermediate Saler	Pedagang Kecil Small traders
(1)	(2)	(3)	(4)	(5)
Pasar martapura	3 725	420	305	3 000
Pasar Gumawang	1 368	335	33	1 000
Pasar sidodadi	1 303	103	0	1 200
Paasar Sriwangi	641	33	143	465
Pasar sumber agung	864	16	132	716
Pasar Pemetung basuki	780	6	121	653
Pasar sariguna	838	0	91	747
Pasar Batumarta VI	670	70	0	600
Pasar Rawa Bening	587	48	19	520
Pasar pandan Agung	280	0	35	245
Pasar Way Hitam	228	0	22	206
Jumlah/Total	11 284	1 031	901	6 352

Sumber/Source: Dinas Kebersihan, Keindahan dan Pasar/Sanitary, Splendour and Market Agency

Tabel 14.3 Persebaran Perusahaan Dagang Berdasarkan Penerbitan SIUP di setiap kecamatan di Kabupaten Ogan Komering Ulu Timur Tahun 2016/2017
Spread of Trade Enterprises by SIUP Issue in Each and Every District in Ogan Komering Ulu Timur, 2016/2017

	Kecamatan Subdistrict	2016			2017		
		PK	PM	PB	PK	PM	PB
	(1)	(3)	(4)	(5)	(6)	(7)	(8)
1	Martapura	99	19	2	101	13	2
2	Bunga Mayang	12	0	0	26	1	0
3	Jayapura	13	0	0	9	3	2
4	BP Peliung	29	2	0	50	0	0
5	Buay Madang	60	4	0	70	2	1
6	Buay Madang timur	59	5	2	66	3	1
7	BP Bangsa Raja	4	0	0	5	0	0
8	Madang suku II	11	2	0	19	0	0
9	Madang Suku III	19	1	0	11	0	0
10	Madang Suku I	7	1	0	13	0	0
11	Belitang Madang Raya	27	4	0	50	3	0
12	Belitang	182	6	5	203	14	2
13	Belitang Jaya	8	1	0	17	0	0
14	Belitang III	29	3	0	44	0	0
15	Belitang II	13	1	1	28	0	0
16	Belitang Mulya	20	1	0	23	0	2
17	Semendawai Suku III	16	1	1	70	2	0
18	Semendawai Timur	1	0	0	44	1	0
19.	Cempaka	1	0	0	2	0	2
20.	Semendawai Barat	6	1	0	6	1	1
Ogan Komering Ulu Timur		616	52	11	857	43	13

Ket: PK : Perusahaan Kecil / *Small Enterprises*

PM : Perusahaan Menengah / *Medium Enterprises*

PB : Perusahaan Besar / *Big Enterprises*

Sumber : Dinas Penanaman Modal dan Pelayanan Terpadu/ *Investments and Integrated Services Agency*

Tabel 14.4 Jumlah Perusahaan Terdaftar Berdasarkan Bentuk Perusahaan di Kabupaten Ogan Komering Ulu Timur Tahun 2016/2017
Table *Number of Listed Enterprises by Form in Ogan Komering Ulu Timur, 2016/2017*

Bentuk Perusahaan <i>Form of Enterprises</i>	2017
	Pendaftar Baru/Pendaftar Ulang
(1)	(2)
PT	60
CV	109
Fa	0
PO	768
Bpl	0
Koperasi	13
Petikan	0
Salinan	0
Jumlah/Total	950

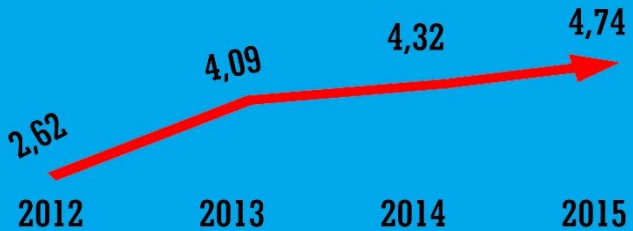
Sumber

: Dinas Penanaman Modal dan Pelayanan Terpadu/ *Investments and Integrated Services Agency*


KETENAGAKERJAAN KABUPATEN OGAN KOMERING ULU TIMUR



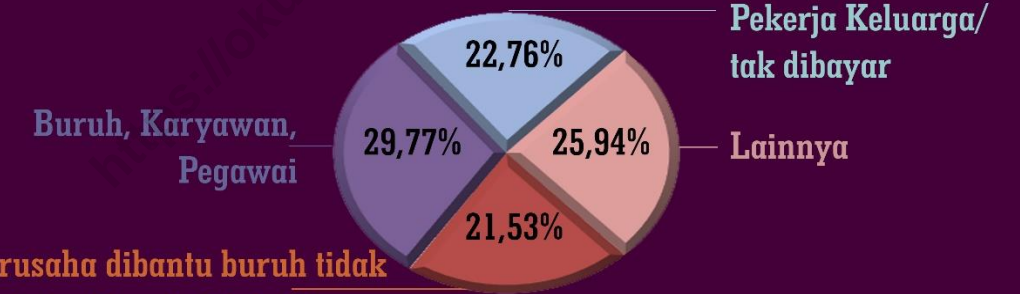
Tingkat Pengangguran Terbuka




Tingkat Partisipasi Angkatan Kerja



Persentase Penduduk Bekerja Menurut Status Pekerjaan, 2015



Persentase Penduduk Bekerja Menurut Lapangan Usaha, 2015



PENJELASAN TEKNIS

1. **Wisatawan mancanegara** (wisman) ialah setiap pengunjung yang mengunjungi suatu negara di luar tempat tinggalnya, didorong oleh satu atau beberapa keperluan tanpa bermaksud memperoleh penghasilan di tempat yang dikunjungi dan lamanya kunjungan tersebut tidak lebih dari satu tahun (12 bulan). Definisi ini mencakup 2 (dua) kategori wisatawan mancanegara, yaitu :
 - a. Wisatawan (turis) ialah setiap pengunjung seperti definisi di atas yang tinggal paling sedikit 24 jam, akan tetapi tidak lebih dari 1 (satu) tahun di tempat yang dikunjungi, dengan maksud antara lain: berlibur, rekreasi, olah raga, bisnis, menghadiri pertemuan, studi, dan kunjungan dengan alasan kesehatan.
 - b. *Excursionist* ialah setiap pengunjung seperti definisi di atas yang tinggal kurang dari 24 jam di tempat yang dikunjungi (termasuk "Cruise passengers"). *Cruise Passengers* ialah setiap pengunjung yang tiba di suatu negara di mana mereka tidak menginap di akomodasi yang tersedia di negara tersebut, misalnya dengan kapal laut.

TECHNICAL NOTES

1. **An *International Visitor*** is any person visiting a country other than his usual place of residence for any reason other than for earning income in the country visited, and the length of stay is no more than one year (12 months). This definition covers two categories of foreign visitors, namely :
 - a. "*Tourist*" is any visitor staying for at least 24 hours, but no more than one year, in the country visited, with the intention of visiting, and for any of these purposes: Pleasure, recreation and sports, Business, visiting friends and relatives, missions, attending meetings, conferences, visit for health reasons and study.
 - b. "*Excursionist*" is any visitor staying less than 24 hours in the country visited including, "*Cruise Passengers*", i.e. visitors arriving in a country without staying in any accommodation available in the visited country.

2. **RataRata lama tinggal** adalah rataRata waktu tinggal wisatawan mancanegara di Indonesia untuk satu kali kunjungan.
 3. Usaha penyediaan akomodasi adalah usaha yang menyediakan pelayanan penginapan yang dapat dilengkapi dengan pelayanan pariwisata lainnya. Usaha penyediaan akomodasi dapat berupa hotel, vila, pondok wisata, bumi perkemahan, persinggahan karavan, dan akomodasi lainnya yang digunakan untuk tujuan pariwisata.
 4. **Hotel** adalah penyediaan akomodasi secara harian berupa kamarOkamar di dalam satu bangunan yang dapat dilengkapi dengan jasa pelayanan makan dan minum, kegiatan hiburan dan atau fasilitas lainnya. Hotel terdiri dari hotel berbintang dan hotel nonO bintang.
 5. **Hotel bintang** adalah usaha penyediaan jasa pelayanan penginapan, makan minum serta jasa lainnya bagi umum dengan menggunakan sebagian atau seluruh bangunan. Usaha ini dikelola secara komersial serta
2. **Average length of stay** is the average stay duration of foreign visitor in Indonesia for one trip.
 3. *The business of providing accommodation is a business that provides specialty services that can be equipped with other tourism services. It includes hotel, villa, cottage, camping, caravan stop, and other accommodation that are used for tourism purposes.*
 4. **Hotel** is a daily supply of accommodation rooms within a building which can be equipped with eating and drinking services, entertainment activities and/or other facilities. Hotel consists of a classified hotel and a nonOclassified hotel.
 5. **A star hotel** is the business of providing an accommodation, eating and drinking as well as other services for the public by using a building or a part of a building. It is managed commercially and meets specified requirements as a star

memenuhi ketentuan persyaratan sebagai hotel bintang (termasuk berlian) yang ditetapkan dalam surat keputusan instansi yang membinanya. Misalnya hotel bintang lima, hotel bintang empat dan seterusnya.

hotel (including diamonds) set forth in the decree of fostering agency. For example, five star hotel, four star hotel, and so on.

6. **Tingkat penghunian kamar hotel** adalah persentase banyaknya malam kamar yang dihuni terhadap banyaknya malam kamar yang tersedia.
7. **Rata-rata lamanya tamu menginap** adalah banyaknya malam tempat tidur yang terpakai (malam tamu) dengan banyaknya tamu yang menginap di hotel atau akomodasi lainnya.

6. **Room occupancy rate** is the number of roomnights occupied divided by the number of roomnights available, multiplied by 100 percent.
7. **Average length of stay** is the number of bednights used (guest night) divided by the number of guests coming to spend the night at the accommodation.

ULASAN

Data dari Badan Pariwisata dan Seni Budaya menunjukkan bahwa akomodasi hotel yang ada di kabupaten Ogan Komerling Ulu Timur hanya terdapat di wilayah kecamatan perkotaan, yakni Martapura dan Belitang. Diketahui jumlah hotel mengalami perubahan dari tahun 2017. Di kecamatan Martapura terdapat 4 hotel namun di kecamatan Belitang terdapat 4 hotel, bertambah 1 dari tahun sebelumnya. Untuk data jumlah restoran dan rumah makan tidak mengalami perubahan.

Untuk jumlah wisatawan yang mengunjungi kabupaten Ogan Komerling Ulu Timur terjadi penmabahan dari tahun sebelumnya. Pada tahun 2016 jumlah wisatawan sebanyak 3.832 jiwa sedangkan pada tahun 2017 menjadi 4.017 jiwa. Semua wisatawan tersebut adalah wisatawan domestik.

DESCRIPTION

According to Tourism and Culture Agency, Number of hotel accommodation located in Ogan Komerling Ulu Timur Regency is concentrated in urban region, Martapura and Belitang subdistrict. Since 2017, Number of hotel accommodation is neither increasing nor decreasing. Martapura subdistrict has 4 hotels while Belitang has 4 hotels, increase 1 hotel compared to previous year. Number of restaurant also doesn't show the change.

Number of visitors in Ogan Komerling Ulu Timur shows increasing from last year, Where in 2016, number of visitors reach 3,832 visitors. It becomes 4,017 visitors in 2017. All of them are Domestic visitors.

8.1 HOTEL

Tabel 8.1.1 Jumlah Akomodasi Hotel Menurut Kecamatan di Kabupaten Ogan Komering Ulu Timur, 2016 dan 2017
Table Number of Hotel Accomodations by Subdistrict in Ogan Komering Ulu Timur Regency, 2016 and 2017

	Kecamatan Subdistrict	Hotel Hotels		Kamar Rooms		Tempat Tidur Beds	
		2016	2017	2016	2017	2016	2017
	(1)	(2)	(3)	(4)	(5)	(6)	(7)
1	Martapura	4	4	101	101	189	189
2	Bunga Mayang	0	0	0	0	0	0
3	Jayapura	0	0	0	0	0	0
4	BP Peliung	0	0	0	0	0	0
5	Buay Madang	0	0	0	0	0	0
6	Buay Madang timur	0	0	0	0	0	0
7	BP Bangsa Raja	0	0	0	0	0	0
8	Madang suku II	0	0	0	0	0	0
9	Madang Suku III	0	0	0	0	0	0
10	Madang Suku I	0	0	0	0	0	0
11	Belintang Madang Raya	0	0	0	0	0	0
12	Belintang	3	4	74	94	148	188
13	Belintang Jaya	0	0	0	0	0	0
14	Belintang III	0	0	0	0	0	0
15	Belintang II	0	0	0	0	0	0
16	Belintang Mulya	0	0	0	0	0	0
17	Semendawai Suku III	0	0	0	0	0	0
18	Semendawai Timur	0	0	0	0	0	0
19.	Cempaka	0	0	0	0	0	0
Ogan Komering Ulu Timur		7	8	175	195	337	377

Sumber/Source: Dinas Kepemudaan Olahraga dan Pariwisata OKU timur / Youth Sports and Tourism Agency of OKU Timur Regency

8.2 PARIWISATA/TOURISM

Tabel 8.2.1 Jumlah Restoran/Rumah Makan Menurut Kecamatan di Kabupaten Ogan Komering Ulu Timur, 2016 dan 2017
Table Number of Restaurant by Subdistrict in Ogan Komering Ulu Timur Regency, 2016 and 2017

	Kecamatan Subdistrict	2016	2017
	(1)	(4)	(5)
1	Martapura	10	10
2	Bunga Mayang	0	0
3	Jayapura	0	0
4	BP Peliung	0	0
5	Buay Madang	6	6
6	Buay Madang timur	0	0
7	BP Bangsa Raja	0	0
8	Madang suku II	0	0
9	Madang Suku III	0	0
10	Madang Suku I	0	0
11	Belitang Madang Raya	0	0
12	Belitang	8	8
13	Belitang Jaya	0	0
14	Belitang III	0	0
15	Belitang II	0	0
16	Belitang Mulya	0	0
17	Semendawai Suku III	1	1
18	Semendawai Timur	0	0
19.	Cempaka	1	1
20.	Semendawai Barat	0	0
	Jumlah/Total	26	26

Sumber/Source: Dinas Kepemudaan Olahraga dan Pariwisata OKU timur / Youth Sports and Tourism Agency of OKU Timur Regency

Tabel 8.2.2 Jumlah Wisatawan Mancanegara dan Domestik di Kabupaten Ogan Komering Ulu Timur, 2013-2017
Number of International and Domestic Visitors in Ogan Komering Ulu Timur Regency, 2013-2017

Tahun Year	Wisatawan Mancanegara International Visitors	Wisatawan Domestik Domestic Visitors	Jumlah Total
(1)	(4)	(5)	(6)
2013	0	3 204	3 204
2014	7	3 596	3 603
2015	0	3 654	3 654
2016	0	3 832	3 832
2017	0	4 017	4 017

Sumber/Source: Dinas Kepemudaan Olahraga dan Pariwisata OKU timur / Youth Sports and Tourism Agency of OKU Timur Regency

Tabel 8.2.3 Jumlah Objek Wisata Berdasarkan Kecamatan di Kabupaten Ogan Komering Ulu Timur, 2017
Number of International and Domestic Visitors in Ogan Komering Ulu Timur Regency, 2017

	Kecamatan Subdistrict	Jumlah Objek Wisata Number of Tourism Object
	(1)	(2)
1	Martapura	15
2	Bunga Mayang	2
3	Jayapura	8
4	BP Peliung	9
5	Buay Madang	4
6	Buay Madang timur	3
7	BP Bangsa Raja	3
8	Madang suku II	4
9	Madang Suku III	2
10	Madang Suku I	1
11	Belitang Madang Raya	2
12	Belitang	5
13	Belitang Jaya	1
14	Belitang III	1
15	Belitang II	1
16	Belitang Mulya	2
17	Semendawai Suku III	2
18	Semendawai Timur	2
19.	Cempaka	4
20.	Semendawai Barat	4
	Jumlah/Total	75

Sumber/Source: Dinas Kepemudaan Olahraga dan Pariwisata OKU timur / Youth Sports and Tourism Agency of OKU Timur Regency



INDIKATOR KESEHATAN KABUPATEN OKU TIMUR

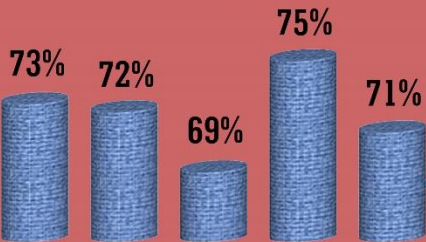
ANGKA HARAPAN HIDUP (Tahun)

67.75 67.78 67.79 68.19 68.31



2012 2013 2014 2015 2016

PERSENTASE WANITA KAWIN USIA 15-49 TAHUN YANG MENGGUNAKAN KB



Menggunakan KB
Suntikan



61%



BCG 94%



DPT 89%



POLIO 92%



CAMPAK 79%



HEPATITIS B 87%

PERSENTASE BALITA YANG DIIMUNISASI TAHUN 2016

10 bulan

12 bulan



2015



2016

RATA-RATA LAMA ANAK
MENDAPAT ASI (Bawah Dua
Tahun/Baduta)

ULASAN**DESCRIPTION**

Data tentang Transportasi diambil dari Dinas Pekerjaan Umum Bina Marga Kabupaten Ogan Komering Ulu Timur.

Berdasarkan data tersebut, diketahui sebagian provinsi dan jalan kabupaten di tiap kecamatan kondisi jalannya baik.

Untuk jalan kabupaten di kecamatan Martapura dari 99,58 km. 93,36 km nya dalam kondisi baik sedangkan 6,22 km dalam kondisi rusak. Begitu juga dengan kecamatan lain, kondisi jalan kabupatennya baik. Kondisi rusak yang paling besar berada di kecamatan Buay Madang Timur yakni sebesar 24,53 km.

Untuk data tentang jembatan, paling banyak jembatan kabupaten terbuat dari plat beton. Yakni sepanjang 937,5 km. kecamatan yang paling banyak memiliki jembatan adalah kecamatan Belitang Jaya.

Data about transportation and communication comes from Bina Marga Agency of Ogan Komering Ulu Timur regency. From the source, most of state road is in proper condition.

In Martapura, length of its state road is 99.58 km. 93.36 km of it is in proper condition, while 6.22 km is damaged. Same as that, other subdistrict has state road in proper condition. Most damaged road is located in Buay Madang Timur subdistrict (24.53 km).

Most of state bridge in Ogan Komering Ulu Timur Regency is made of concrete slab, 937.5 km. Belitang Jaya is the one subdistrict which has the most number of bridge.

9.1 Transportasi

Tabel 9.1.1 Panjang Jalan Menurut Jenis Permukaan di Kabupaten Ogan Komering Ulu Timur (km), 2016
Length of Roads by Subdistrict and Level of Government Authority in Ogan Komering Ulu Timur Regency (km), 2016

Keadaan Condition	Klasifikasi Jalan Classification of Roads		
	Negara State	Provinsi Province	Kabupaten Regency
(1)	(2)	(3)	(4)
1. Jenis Permukaan			
- Beton	196,11	0,00	0,00
- Diaspal	195,93	206,71	21,31
- Kerikil	540,53	0,00	0,00
- Tanah	0,00	0,00	0,00
- Tidak dirinci	0,00	0,00	0,00
2. Kondisi Jalan			
- Baik	362,71	0,00	21,31
- Sedang	439,78	202,41	0,00
- Rusak sedang	130,08	4,40	0,00
- Rusak berat	0,00	0,00	0,00
Jumlah/Total	1865.16	413.42	42.62

Sumber : Dinas Pekerjaan Umum Bina Marga Kab. OKU Timur / Bina Marga Public Works of OKU Timur Regency

Tabel 9.1.2 Panjang Jalan Kabupaten menurut Jenis Permukaan di Kabupaten Ogan Komering Ulu Timur, 2016
Length of Roads by Regency and Surface Type in Ogan Komering Ulu Timur Regency (km), 2016

Keadaan <i>Condition</i>		Panjang Jalan <i>Length of Road</i>
(1)		(2)
1.	Jenis Permukaan	
-	Beton	196,11
-	Diaspal	195,93
-	Kerikil	540,53
-	Tanah	0,00
-	Tidak Dirinci	0,00
2.	Kondisi Jalan	
-	Baik	362,71
-	Sedang	439,78
-	Rusak Sedang	130,08
-	Rusak Berat	0,00
3.	Kelas Jalan	
-	Kelas I	0
-	Kelas II	0
-	Kelas III	932,57
-	Kelas IV	0
Jumlah/Total		2 665,44

Sumber : Dinas Pekerjaan Umum Bina Marga Kab. OKU Timur / *Bina Marga Public Works of OKU Timur Regency*

Tabel 9.1.3 Panjang Jalan Negara, Jalan Provinsi, dan Jalan kabupaten dirinci menurut Kecamatan dan di Kabupaten Ogan Komering Ulu Timur (km), 2016
Length of Roads by Subdistrict and Level of Government Authority in Ogan Komering Ulu Timur Regency (km), 2016

Kecamatan Subdistrict	Jalan Negara State Road			Jalan Provinsi Province Road		
	Panjang Length	Kondisi Baik	Kondisi Rusak	Panjang Length	Kondisi Baik	Kondisi Rusak
(1)	(2)	(3)	(4)	(5)	(6)	(7)
1. Martapura	21,31	21,31	0,00	25,66	25,66	0,00
2. Bunga Mayang	0,00	0,00	0,00	11,60	11,60	0,00
3. Jayapura	0,00	0,00	0,00	0,00	0,00	0,00
4. BP Peliung	0,00	0,00	0,00	10,50	10,50	0,00
5. Buay Madang	0,00	0,00	0,00	19,45	19,45	0,00
6. Buay Madang timur	0,00	0,00	0,00	10,00	10,00	0,00
7. BP Bangsa Raja	0,00	0,00	0,00	12,00	12,00	0,00
8. Madang suku II	0,00	0,00	0,00	14,00	14,00	0,00
9. Madang Suku III	0,00	0,00	0,00	0,00	0,00	0,00
10. Madang Suku I	0,00	0,00	0,00	18,15	18,15	0,00
11. Belitang Madang Raya	0,00	0,00	0,00	0,00	0,00	0,00
12. Belitang	0,00	0,00	0,00	16,41	16,41	0,00
13. Belitang Jaya	0,00	0,00	0,00	0,00	0,00	0,00
14. Belitang III	0,00	0,00	0,00	0,00	0,00	0,00
15. Belitang II	0,00	0,00	0,00	13,30	9,00	4,30
16. Belitang Mulya	0,00	0,00	0,00	15,65	15,65	0,00
17. Semendawai Suku III	0,00	0,00	0,00	0,00	0,00	0,00
18. Semendawai Timur	0,00	0,00	0,00	0,00	0,00	0,00
19. Cempaka	0,00	0,00	0,00	18,60	18,60	0,00
20. Semendawai Barat	0,00	0,00	0,00	21,40	21,40	0,00
Jumlah/Total	21,31	21,31	0	206,72	202,42	4,3

Sumber : Dinas Pekerjaan Umum Bina Marga Kab. OKU Timur / Bina Marga Public Works of OKU Timur Regency

Tabel 9.1.3 lanjutan

Kecamatan Subdistrict	Jalan Kabupaten State Road			Jalan Lainnya Province Road		
	Panjang Length	Kondisi Baik	Kondisi Rusak	Panjang Length	Kondisi Baik	Kondisi Rusak
(1)	(2)	(3)	(4)	(5)	(6)	(7)
1. Martapura	99,58	93,36	6,22	1,00	1,00	0,00
2. Bunga Mayang	0,00	0,00	0,00	0,00	0,00	0,00
3. Jayapura	15,90	15,90	0,00	23,50	10,00	13,50
4. BP Peliung	41,10	38,10	3,00	137,51	94,20	43,31
5. Buay Madang	43,70	43,70	0,00	50,10	9,00	41,10
6. Buay Madang timur	63,10	38,57	23,53	59,02	12,57	46,45
7. BP Bangsa Raja	13,50	4,50	9,00	6,00	0,00	6,00
8. Madang suku II	49,50	30,70	18,80	30,15	5,00	25,15
9. Madang Suku III	90,52	79,75	10,78	20,50	4,00	16,50
10. Madang Suku I	30,50	21,50	1,00	28,00	10,50	17,50
11. Belitang Madang Raya	58,05	60,35	5,70	113,00	61,50	51,50
12. Belitang	73,92	74,13	0,00	99,86	33,90	65,96
13. Belitang Jaya	27,25	20,35	7,70	13,00	13,00	0,00
14. Belitang III	62,43	57,30	7,00	98,94	41,35	57,59
15. Belitang II	73,00	51,22	17,15	69,67	13,63	56,04
16. Belitang Mulya	10,50	10,50	0,00	27,28	14,52	12,76
17. Semendawai Suku III	87,72	65,31	20,21	55,48	22,15	33,33
18. Semendawai Timur	76,60	81,56	0,00	2,12	1,46	0,66
19. Cempaka	5,00	5,00	0,00	5,00	0,00	5,00
20. Semendawai Barat	10,70	10,70	0,00	22,55	2,00	20,55
Jumlah/Total	932,57	802,49	130,08	862,68	349,78	512,9

Sumber : Dinas Pekerjaan Umum Bina Marga Kab. OKU Timur / Bina Marga Public Works of OKU Timur Regency

Tabel 9.1.4 Jumlah dan Panjang Jalan Jembatan dirinci menurut status dan jenis jembatan di Kabupaten Ogan Komering Ulu Timur (km), 2016
Length of Roads by Subdistrict and Level of Government Authority in Ogan Komering Ulu Timur Regency (km), 2016

Jenis Type	Jembatan Negara State Bridge		Jembatan Provinsi Province Bridge		Jembatan Kabupaten Regency Bridge	
	Jumlah Total	Panjang Length	Jumlah Total	Panjang Length	Jumlah Total	Panjang Length
(1)	(2)	(3)	(4)	(5)	(6)	(7)
1. Rangka Baja	3,00	135,00	4,00	192,00	6,00	109,50
2. Plat Beton	3,00	28,60	70,00	671,75	80,00	937,50
3. Lantai Kayu	0,00	0,00	0,00	0,00	3,00	80,00
4. Penyeberangan Kendaraan Roda Dua	0,00	0,00	0,00	0,00	2,00	44,00
5. Gantung	0,00	0,00	0,00	0,00	0,00	0,00
Jumlah/Total	6	163,6	74	863,75	91	1 171

Sumber : Dinas Pekerjaan Umum Bina Marga Kab. OKU Timur / Bina Marga Public Works of OKU Timur Regency

Tabel 9.1.5 Jumlah dan Panjang Jalan Jembatan dirinci menurut status dan jenis jembatan di Kabupaten Ogan Komering Ulu Timur (km), 2016
Length of Roads by Subdistrict and Level of Government Authority in Ogan Komering Ulu Timur Regency (km), 2016

Kecamatan Subdistrict	Jembatan Negara State Bridge		Jembatan Provinsi Province Bridge		Jembatan Provinsi Province Bridge	
	Jumlah Total	Panjang Length	Jumlah Total	Panjang Length	Jumlah Total	Panjang Length
(1)	(2)	(3)	(4)	(5)	(6)	(7)
1. Martapura	6,00	163,60	13,00	136,85	0,00	0,00
2. Bunga Mayang	0,00	0,00	6,00	39,00	0,00	0,00
3. Jayapura	0,00	0,00	0,00	0,00	0,00	0,00
4. BP Peliung	0,00	0,00	5,00	196,00	0,00	0,00
5. Buay Madang	0,00	0,00	0,00	0,00	2,00	33,00
6. Buay Madang timur	0,00	0,00	0,00	0,00	5,00	54,00
7. BP Bangsa Raja	0,00	0,00	0,00	0,00	2,00	20,00
8. Madang suku II	0,00	0,00	7,00	40,10	0,00	0,00
9. Madang Suku III	0,00	0,00	0,00	0,00	6,00	55,00
10. Madang Suku I	0,00	0,00	8,00	75,50	0,00	0,00
11. Belitang Madang Raya	0,00	0,00	1,00	20,00	4,00	43,50
12. Belitang	0,00	0,00	0,00	0,00	13,00	146,50
13. Belitang Jaya	0,00	0,00	0,00	0,00	3,00	52,00
14. Belitang III	0,00	0,00	0,00	0,00	10,00	145,00
15. Belitang II	0,00	0,00	0,00	0,00	22,00	206,00
16. Belitang Mulya	0,00	0,00	0,00	0,00	10,00	178,00
17. Semendawai Suku III	0,00	0,00	0,00	0,00	9,00	86,00
18. Semendawai Timur	0,00	0,00	0,00	0,00	3,00	82,00
19. Cempaka	0,00	0,00	23,00	255,10	1,00	10,00
20. Semendawai Barat	0,00	0,00	11,00	101,20	1,00	60,00
Jumlah/Total	6	163.6	74	863.75	91	1 171

Sumber : Dinas Pekerjaan Umum Bina Marga Kab. OKU Timur / Bina Marga Public Works of OKU Timur Regency

10

KEUANGAN DAERAH DAN HARGA *LOCAL FINANCE AND PRICE*

<https://lokutimurkab.bps.go.id>



PENJELASAN TEKNIS

1. **Realisasi Penerimaan dan Pengeluaran Pemerintah Kabupaten** adalah realisasi/perhitungan APBD Kabupaten pada tiap tahun anggaran.
2. **Pendapatan Asli Daerah (PAD)** adalah pendapatan yang diperoleh daerah yang dipungut berdasarkan peraturan daerah sesuai dengan peraturan perundang-undangan, guna keperluan daerah yang bersangkutan dalam membiayai kegiatannya.
3. **Dana Perimbangan** adalah dana yang bersumber dari pendapatan APBN yang dialokasikan kepada Daerah untuk mendanai kebutuhan daerah dalam rangka pelaksanaan desentralisasi.
4. **Lain-lain Pendapatan yang Sah** adalah pendapatan lainnya dari pemerintah pusat dan atau dari instansi pusat, serta dari daerah lainnya.

TECHNICAL NOTES

1. **Actual revenue and expenditure of Regency Government** is the realization/ regency budget calculations for every fiscal year.
2. **Original Local Government Revenue** is revenue that withheld based on local regulations in accordance with the legislation, for the purposes of financing their activities.
3. **Balanced Budget** is the fund coming from the state budget that allocated to regions to fund their needs in the context of decentralization.
4. **Other Legal Revenue** is other income that coming from the central government and or from the central agencies, as well as from other local government.

ULASAN

DESCRIPTION

Total realisasi penerimaan daerah Kabupaten Ogan Komering Ulu Timur tahun anggaran 2017 sebesar 1.148 triliun. Jumlah ini menurun dari tahun sebelumnya yang sebesar 1.298 triliun. Realisasi tersebut bersumber dari Pendapatan Asli Daerah (PAD) Rp. 38, 55 miliar dan Dana Perimbangan sebesar Rp. 1,1 triliun. Serta dari lain0lain pendapatan yang sah sebesar 178 miliar rupiah Dari PAD tersebut, sebesar Rp. 28,598 miliar berasal dari pajak daerah, Retribusi daerah 5 miliar rupiah, hasil perusahaan milik daerah dan pengelolaan kekayaan daerah yang dipisahkan sebesar 1,67 miliar rupiah.

Dana perimbangan paling besar bersumber dari Dana Alokasi Umum, yaitu sebesar 755 miliar rupiah. Dana Alokasi Khusus sebesar 230 miliar rupiah, Bagi hasil bukan pajak sebesar 105 miliar rupiah. Selain penerimaan, Kabupaten OKU Timur memiliki realisasi pengeluaran daerah. Realisasi pengeluaran berupa Belanja langsung dan Belanja tidak langsung. Belanja langsung kabupaten OKU Timur sebesar 291 miliar rupiah sedangkan Belanja tidak langsung sebesar 631 miliar rupiah.

Total actual revenues of Government of Ogan Komering Ulu Timur regency in 2017 is 1,148 billion rupiahs. This rate is increasing from last year, 1.298 billion. The rate consist of Original Local Government revenue (38,55 milliard rupiahs) and Balanced Budget (1,1 trillions). From Original Local Government, 28.598 milliard from it is come from local taxes, 5 milliards is from retributions, 1.67 milliards is from Income of regional government corporate and management of Separated Reg. Government wealth. The other comes from other original local gov. Revenue.

Balanced Budget is dominated by General Allocation funds (755 milliard rupiahs). Special Allocation Funds is 230 milliards, Tax sharing from province and other local governments is 105 milliards. Besides Revenues, Government of OKU Timur Regency has its own expenditure. It is divided into direct expenditure and indirect expenditure. Direct expenditure is 291 milliards rupiahs while 631 milliards is how much indirect expenditure costs. Most dominated use of direct expenditure is for capital expenditure, while indirect expenditure is dominated by staffing expenditure.

10.1 KEUANGAN DAERAH/LOCAL FINANCE

Tabel 10.1.1 Realisasi Pendapatan Pemerintah Kabupaten Ogan Komerling Ulu Timur Menurut Jenis Pendapatan (ribu rupiah), 2015–2017
Actual Revenues of Government of Ogan Komerling Ulu Timur Regency by Source of Revenues (thousand rupiahs), 2015/2017

Jenis Pendapatan Source of Revenues		2015	2016	2017
(1)		(3)	(4)	(5)
1.	Pendapatan Asli Daerah (PAD)/Original Local Government Revenue	62 418 322 201,39	64 280 630 982,83	38 545 828 090,95
1.1	Pajak Daerah/Local Taxes	17 632 593 779,50	19 452 257 584,00	28 598 119 903,00
1.2	Retribusi Daerah/Rebtributions	6 797 014 015,80	7 971 615 958,00	5 677 195 110,00
1.3	Hasil Perusahaan Milik Daerah dan Pengelolaan Kekayaan Daerah yang Dipisahkan <i>Income of Regional Gov. Corporate and Management of Separated Reg. Gov. Wealth</i>	74 467 424,05	1 031 576 125,39	1 672 932 527,95
1.4	Lain/Other PAD yang Sah/Other Original Local Gov. Revenue	37 914 246 982,04	35 825 181 315,44	2 597 580 550,00
2.	Dana Perimbangan/Balanced Budget	973 126 518 541,00	922 913 019 434,00	1 109 643 390 143
2.1	Bagi Hasil Pajak/Tax Sharing	22 809 096 200,00	20 495 356 700,00	18 202 430 553,00
2.2	Bagi Hasil Bukan Pajak/Sumber Daya Alam/Non Tax/Natural Resources Sharing	202 540 507 341,00	101 149 887 734,00	105 008 157 699,00
2.3	Dana Alokasi Umum <i>General Allocation Funds</i>	680 713 525 000,00	693 714 985 000,00	755 658 062 000,00
2.4	Dana Alokasi Khusus <i>Special Allocation Funds</i>	67 063 030 000,00	107 552 790 000,00	230 774 739 891,00
3	Lain/Other Pendapatan yang Sah/Other Legal Revenue	176 967 867 471,02	311 181 383 645,24	178 332 496 973,13
3.1	Pendapatan Hibah/Grants	0,00	445 957 800,00	84 580 108 295,00
3.2	Dana Darurat/Emergency Funds	0,00	0,00	0,00
3.3	Dana Bagi Hasil Pajak dari Provinsi dan Pemerintah Daerah Lainnya/tax sharing from province and other local governments	22 362 107 671,02	65 572 236 092,24	7 500 000 000,00
3.4	Dana Penyesuaian dan Otonomi Daerah <i>Otonomous Region and Balancing Funds</i>	130 977 887 000,00	159 566 292 000,00	79 499 679 656,43
3.5	Bantuan Keuangan dari Provinsi atau Pemerintah Daerah Lainnya/financial assistance from province and other local government/governments	23 627 872 800,00	3 916 662 753,00	6 752 709 021,70
3.6	Lainnya/Other Funds	0,00	0,00	0,00
Jumlah/Total		1212512708213.41	1 298 375 034 062.07	1 148 189 218 233.95

Catatan/Note: ¹ Data APBD

Sumber/Source: Survei Statistik Keuangan Daerah/Financial Statistics of Provincial Government Survey

Tabel 10.1.2 Realisasi Pengeluaran Pemerintah Kabupaten Ogan Komering Ulu Timur Menurut Jenis Pendapatan (ribu rupiah), 2015–2017
Actual Expenditure of Government of Ogan Komering Ulu Timur Regency by Source of Revenues (thousand rupiahs), 2015–2017

Jenis Pendapatan Source of Revenues		2015	2016	2017
(1)		(3)	(4)	(5)
1.	Belanja/Expenditure	.161 250 218 885,29	1 327 372 689 565,00	923 061 163 636,29
1.1	Belanja Tidak Langsung/Indirect Expenditure	670 136 623 955,00	857 136 623 955,00	631 614 936 886,00
1.2	Belanja Pegawai/Staffing Expenditure	561 718 412 789,00	623 417 177 546,00	605 587 297 162
1.3	Belanja Subsidi /Subsidized Expenditure	1 349 922 555,00	1 200 000 000,00	1 200 000 000
1.4	Belanja Hibah/Bequest Expenditure	28 333 404 415,00	60 856 518 908,00	22 125 784 724
1.5	Belanja Bantuan Sosial/Social Assistance Expenditure	2 488 807 000,00	2 907 957 000,00	2 701 855 000
1.6	Belanja Bantuan Keuangan Kepada Provinsi/Kabupaten/Kota dan Pemerintahan Desa Financial Assistance for Province/Regency /City and Village	75 803 069 696,00	75 803 069 696,00	0
1.7	Belanja Tidak Terduga/Emergency Expenditure	443 007 500,00	307 251 012,00	247 749 110,00
1.2	Belanja Langsung/Direct Expenditure	491 113 594 930,29	470 110 711 099,00	291 446 226 750,29
2.1	Belanja Pegawai/Staffing Expenditure	15 947 296 550,00	12 959 114 525,00	0
2.2	Belanja Barang dan Jasa/Goods and Services Expenditure	236 301 857 184,29	249 570 938 163,00	0
2.3	Belanja Modal/Capital Expenditure	238 864 441 196,00	207 580 658 411,00	291 446 226 750,29
Jumlah/Total		.161 250 218 885,29	1 327 372 689 565,00	923 061 163 636,29

Catatan/Note: ¹ Data APBD

Sumber/Source: Survei Statistik Keuangan Daerah/Financial Statistics of Provincial Government Survey

11

PENGELUARAN PENDUDUK DAN KONSUMSI MAKANAN *POPULATION EXPENDITURE AND FOOD CONSUMPTION*

<https://okutimurkab.go.id>



ULASAN

DESCRIPTION

Data pengeluaran rumah tangga adalah salah satu data yang diperoleh dari Survei Sosial Ekonomi Nasional (Susenas). Keakuratan data pengeluaran rumah tangga yang didapatkan dari responden seringkali menjadi masalah. Kecenderungan responden untuk tidak memberikan data pendapatan rumah tangga yang sebenarnya cukup besar. Sehingga untuk mengatasi hal tersebut, dilakukanlah pendekatan berdasarkan pengeluaran rumah tangga. Data ini merupakan salah satu data yang cukup krusial untuk ditelisik lebih dalam karena bisa menggambarkan kesejahteraan masyarakat.

Pengeluaran rumah tangga terdiri dari pengeluaran makanan dan pengeluaran bukan makanan. Pengalokasian pengeluaran terhadap kedua kelompok tersebut bisa dijadikan salah satu indikator kesejahteraan penduduk. Penduduk golongan menengah ke bawah cenderung akan menghabiskan lebih banyak pengeluaran di kelompok konsumsi makanan rumah tangga.

Rata-rata pengeluaran penduduk Kabupaten OKU Timur per kapita tahun 2017 tercatat sebesar Rp 795.486 per bulan yang terdiri dari pengeluaran makanan sebesar Rp 447.317 dan non makanan sebesar Rp 348.169. Berdasarkan jenis pengeluarannya, rata-rata nilai konsumsi kelompok makanan terbesar digunakan untuk belanja sub kelompok makanan dan minuman jadi sebesar Rp 115.118, sub kelompok padi-padian sebesar Rp 63.459, serta sub kelompok ikan, udang, cumi dan kerang sebesar Rp

Data of household expenditure is one of those which is taken from National Socioeconomic survey. Accuration level of it is sometime questionable. People tend to give answer by lowering their revenues. In response to that phenomenon, It took some approximation method by using their expenditure. This kind of data is such crucial, therefore it can be done such further investigation as it can depict welfare of society.

Households Expenditure consists of food expenditure and non-food expenditure. How household manage its allocation of expenditure can be referred as indicator of welfare. Low-Middle range society are tend to use their money in food expenditure.

Average expenditure per capita of people in OKU Timur regency in 2017 is 795,486 rupiahs per month which contains 447,317 rupiahs of food expenditure and 348,169 rupiahs of non-food expenditure.

Looked by its kind of expenditure, average consumption of food is dominated by its used of food and beverages, 115,118 rupiahs. Expenditure used for rice grains is 63,459 rupiahs. And the used for fish, shrimp, squid, shellfish is 32,180 rupiahs.

POPULATION EXPENDITURE AND FOOD CONSUMPTION

32.180.

Sedangkan untuk kategori bukan makanan, rata-rata nilai konsumsi terbesar digunakan untuk belanja sub kelompok Perumahan dan Fasilitas Rumah tangga sebesar Rp 184.067 serta sub kelompok aneka barang dan jasa sebesar Rp 66.590.

Menurut golongan pengeluaran per kapita, jenis pengeluaran penduduk dengan golongan pengeluaran kurang dari Rp 500.000 per bulan lebih banyak digunakan untuk konsumsi kebutuhan dasar, yaitu makanan (sub padi-padian). Sedangkan penduduk yang masuk dalam golongan pengeluaran lebih dari Rp 500.000 per bulan lebih banyak digunakan untuk konsumsi makanan dan minuman jadi.

In category non-food consumption, average value is mostly used for goods and services (184,067 rupiahs) and household facilities (66,590 rupiahs).

By expenditure group, those who their expenditure are less than Rp. 500,000 per month are most likely to expend in basic needs, foods. While those who their expenditure are more than Rp. 500,000 per month are most likely to expend in non-food consumption.

Tabel 11.1 Pengeluaran rata-rata per kapita Menurut Golongan Pengeluaran dan Kelompok Barang di Kabupaten Ogan Komering Ulu Timur, 2017
Percentage of Population by Expenditure Per Capita Per Month Class in Ogan Komering Ulu Timur Regency, 2017

Golongan Pengeluaran	Makanan	Bukan Makanan	Jumlah Rata-Rata
(1)	(2)	(3)	(4)
< 100 000	0	0	0
100 000 - 149 999	0	0	0
150 000 - 199 999	0	0	0
200 000 - 299 999	185 510	81 639	267 149
300 000 - 499 999	276 340	150 835	427 174
500 000 - 749 999	365 473	238 249	603 722
750 000 – 999 999	500 770	361 646	862 416
1 000 000 +	707 991	689 648	1 397 639
J U M L A H	447 317	348 169	795 486

Sumber/Source: Survei Sosial Ekonomi Nasional, Maret/National Socioeconomic Survey, March

Tabel 11.2 Rata-Rata Nilai Konsumsi per Kapita Sebulan Menurut Jenis Pengeluaran dan Klasifikasi Daerah di Kabupaten OKU Timur (rupiah), 2016
Average Consumption per Capita per Month by Type of Expenditure and Region Classification in Ogan Komering Ulu Timur,, 2016

Jenis Pengeluaran		Kota	Desa	Kota + Desa
(1)		(2)	(3)	(4)
A.	Kelompok Makanan	501 039	441 592	447 317
1.	PadiOpadian	60 799	63 743	63 459
2.	UmbiOumbian	1 747	3 247	3 102
3.	Ikan, udang, cumi, kerang	36 305	31 740	32 180
4.	Daging	14 845	16 301	16 161
5.	Telur dan Susu	28 363	22 489	23 055
6.	SayurOsayuran	50 889	48 824	49 023
7.	KacangOkacangan	12 673	10 373	10 595
8.	BuahObuahan	22 197	15 476	16 123
9.	Minyak dan Lemak	12 823	14 376	14 227
10.	Bahan Minuman	14 567	15 869	15 743
11.	BumbuObumbuan	7 035	8 968	8 781
12.	Konsumsi lainnya	10 259	9 577	9 643
13.	Makanan dan Minuman Jadi	148 146	111 599	115 118
14.	Tembakau Sirih	80 391	69 010	70 106

Sumber/Source: Survei Sosial Ekonomi Nasional, Maret/National Socioeconomic Survey, March

Table 11.2 lanjutan

Jenis Pengeluaran	Kota	Desa	Kota + Desa
(1)	(2)	(3)	(4)
B. Kelompok Bukan Makanan	382 010	344 562	348 169
1. Perumahan dan Fasilitas Rumah Tangga	214 806	180 791	184 067
2. Aneka Barang dan Jasa	88 408	64 265	66 590
3. Pakaian, Alas Kaki, dan Tutup Kepala	21 885	24 099	23 886
4. Barang Tahan Lama	15 195	26 132	25 079
5. Pajak, Pungutan dan Asuransi	28 808	32 616	32 249
6. Keperluan Pesta dan Upacara	12 909	16 659	16 298
JUMLAH (A + B)	883 049	786 155	795 486

Sumber/Source: Survei Sosial Ekonomi Nasional, Maret/National Socioeconomic Survey, March

Tabel 11.3 Pengeluaran Rata-rata per kapita kelompok makanan sebulan menurut Jenis Pengeluaran dan Golongan Pengeluaran per Kapita sebulan di Kabupaten Ogan Komering Ulu Timur, 2016
Average Expenditure of Foods by Type and Class of Expenditure in Ogan Komering Ulu Timur Regency, 2016

Jenis Pengeluaran	Golongan Pengeluaran per Kapita Sebulan			
	< 100 000	100 000 - 149 000	150 000 - 199 999	> 200 000
	(1)	(2)	(3)	(4)
A. Kelompok Makanan	0	0	0	185 510
1 PadiOpadian	0	0	0	46 272
2 UmbiUmbian	0	0	0	907
3 Ikan, udang, cumi, kerang	0	0	0	14 968
4 Daging	0	0	0	2 270
5 Telur dan Susu	0	0	0	11 364
6 SayurOsayuran	0	0	0	25 226
7 KacangOkacangan	0	0	0	8 499
8 BuahObuahan	0	0	0	2 825
9 Minyak dan Lemak	0	0	0	9 333
10 Bahan Minuman	0	0	0	10 654
11 BumbuObumbuan	0	0	0	5 525
12 Konsumsi lainnya	0	0	0	3 872
13 Makanan dan Minuman Jadi	0	0	0	17 973
14 Tembakau dan Sirih	0	0	0	25 360

Sumber/Source: Survei Sosial Ekonomi Nasional, Maret/National Socioeconomic Survey, March

PENGELUARAN PENDUDUK DAN KONSUMSI MAKANAN

Tabel 11.3 Lanjutan

Jenis Pengeluaran	Golongan Pengeluaran per Kapita Sebulan				Jumlah RataRata
	300 000 0 499 999	500 000 0 749 999	750 000 0 999 999	≥ 1 000 000	
(1)	(6)	(7)	(8)	(9)	(10)
A. Kelompok Makanan	276 340	365 473	500 770	707 991	447 317
1 PadiOpadian	67 642	62 248	63 840	62 077	63 459
2 UmbiOumbian	2 057	2 573	3 822	4 458	3 102
3 Ikan udang cumi kerang	18 844	26 209	34 854	51 935	32 180
4 Daging	6 995	11 047	18 610	31 394	16 161
5 Telur dan Susu	14 114	17 814	26 482	37 532	23 055
6 SayurOsayuran	33 456	41 341	57 025	71 189	49 023
7 KacangOkacangan	6 952	9 053	13 590	15 096	10 595
8 BuahObuahan	6 888	11 230	19 280	30 560	16 123
9 Minyak dan Lemak	9 424	11 561	16 544	21 520	14 227
10 Bahan Minuman	12 605	13 711	16 585	21 530	15 743
11 BumbuObumbuan	5 465	7 617	10 893	12 528	8 781
12 Konsumsi lainnya	5 222	8 089	12 197	14 906	9 643
13 Makanan dan Minuman Jadi	52 138	86 652	129 663	210 909	115 118
14 Tembakau dan Sirih	34 537	56 328	77 384	122 358	70 106

Sumber/Source: Survei Sosial Ekonomi Nasional, Maret/National Socioeconomic Survey, March

Tabel 11.3 Lanjutan

Jenis Pengeluaran	Golongan Pengeluaran per Kapita Sebulan			
	< 100 000	100 000 - 149 000	150 000 - 199 999	200 000 - 299 000
(1)	(2)	(3)	(4)	(5)
B Kelompok Bukan Makanan	0	0	0	81 639
1 Perumahan dan Fasilitas Rumah Tangga	0	0	0	44 826
2 Aneka Barang dan Jasa	0	0	0	15 860
3 Pakaian Alas kaki dan Tutup Kepala	0	0	0	5 644
4 Barang Tahan Lama	0	0	0	1 251
5 Pajak pungutan dan Asuransi	0	0	0	12 474
6 Keperluan Pesta dan Upacara	0	0	0	1 584
JUMLAH (A + B)	0	0	0	267 149

Sumber/Source: Survei Sosial Ekonomi Nasional, Maret/National Socioeconomic Survey, March

PENGELUARAN PENDUDUK DAN KONSUMSI MAKANAN

Tabel 11.3 Lanjutan

Jenis Pengeluaran	Golongan Pengeluaran per Kapita Sebulan				Jumlah RataRata
	300 0000499 999	500 0000749 999	750 0000999 999	≥ 1 000 000	
	(1)	(6)	(7)	(8)	
B. Kelompok Bukan Makanan	150 835	238 249	361 646	689 648	348 169
1 Perumahan dan Fasilitas Rumah Tangga	85 144	128 936	196 161	352 902	184 067
2 Aneka Barang dan Jasa	26 854	49 884	80 959	122 205	66 590
3 Pakaian, Alas kaki, dan Tutup Kepala	8 772	20 339	27 391	42 910	23 886
4 Barang Tahan Lama	5 705	11 741	20 428	64 599	25 079
5 Pajak, pungutan dan Asuransi	20 661	23 006	32 167	56 431	32 249
6 Keperluan Pesta dan Upacara	3 698	4 344	4 540	50 602	16 298
JUMLAH (A + B)	427 174	603 722	862 416	1 397 639	795 486

Sumber/Source: Survei Sosial Ekonomi Nasional, Maret/National Socioeconomic Survey, March

Tabel 11.4 Harga Eceran Beberapa Jenis Barang di Kabupaten OKU Timur (rupiah), 2017
Table Price of Primary Commodities in Ogan Komering Ulu Timur, 2017

	Jenis Barang	satuan	Jan	Feb	Mar	Apr
	(1)	(6)	(7)	(8)	(9)	(10)
1	Beras Premium	Kg	10 600	10 700	9 060	8 667
2	Daging Sapi	Kg	100 000	98 000	91 000	90 000
3	Daging ayam Ras	Kg	21 800	20 800	20 600	19 750
4	Telur Ayam Ras	Kg	22 700	21 700	20 660	20 000
5	Jagung (pipilan)	Kg	4 750	4 500	3 900	4 275
6	kedelai	Kg	7 000	7 700	8 375	8 025
7	Bawang Merah	Kg	18 800	21 800	32 000	26 000
8	Gula Pasir Lokal	Kg	10 900	11 100	12 375	12 000
9	Minyak goreng	Kg	11 000	10 500	10 500	10 750
10	Cabe Merah Keriting	Kg	33 700	31 700	31 250	25 750
11	Beras Medium	Kg	9 850	9 500	8 000	8 000
12	Beras Termurah	Kg	9 350	9 000	7 380	7 500
13	Terigu	Kg	6 000	6 000	6 000	6 000

Sumber/Source: Dinas Ketahanan Pangan/Food security Agency

Tabel 11.4 Lanjutan

Jenis Barang		satuan	Mei	Jun	Jul	Agt
(1)	(6)	(7)	(8)	(9)	(10)	
1	Beras Premium	Kg	8 900	9 000	8 875	9 125
2	Daging Sapi	Kg	96 000	97 500	97 500	100 000
3	Daging ayam Ras	Kg	21 400	21 750	21 000	22 250
4	Telur Ayam Ras	Kg	20 400	21 250	19 250	21 250
5	Jagung (pipilan)	Kg	4 800	6 000	5 750	5 250
6	kedelai	Kaleng	7 400	7 325	7 050	7 000
7	Bawang Merah	Kotak	28 200	30 500	24 500	24 000
8	Gula Pasir Lokal	Kg	12 000	12 000	12 000	12 000
9	Minyak goreng	Liter	10 500	10 500	10 500	11 000
10	Cabe Merah Keriting	Kg	29 000	30 000	27 250	25 500
11	Beras Medium	Liter	8 000	8 450	8 250	8 475
12	Beras Termurah	Kg	7 500	7 975	25 450	8 100
13	Terigu	Kg	6 000	6 000	6 000	6 000

Sumber/Source: Dinas Ketahanan Pangan/Food security Agency

Tabel 11.4 Lanjutan

	Jenis Barang	satuan	Sept	Okt	Nov	Des
	(1)	(6)	(7)	(8)	(9)	(10)
1	Beras Premium	Kg	9 250	9 800	12 000	10 700
2	Daging Sapi	Kg	100 000	100 000	120 000	100 000
3	Daging ayam Ras	Kg	21 000	21 000	23 000	22 000
4	Telur Ayam Ras	Kg	19 500	19 000	23 000	22 800
5	Jagung (pipilan)	Kg	5 000	5 000	7 000	4 800
6	kedelai	Kaleng	7 200	6 960	9 000	7 000
7	Bawang Merah	Kotak	21 000	17 800	20 500	18 900
8	Gula Pasir Lokal	Kg	11 625	11 000	13 000	11 000
9	Minyak goreng	Liter	11 000	11 000	11 000	12 000
10	Cabe Merah Keriting	Kg	25 000	30 200	34 500	33 800
11	Beras Medium	Liter	8 625	9 000	11 000	9 860
12	Beras Termurah	Kg	8 000	8 540	9 875	9 380
13	Terigu	Kg	6 000	6 000	8 000	6 000


Sumber/Source: Dinas Ketahanan Pangan/Food security Agency

PRODUK DOMESTIK REGIONAL BRUTO KABUPATEN OGAN KOMERING ULU TIMUR

(Triliun Rupiah)



LAJU PERTUMBUHAN EKONOMI (%), 2012-2016



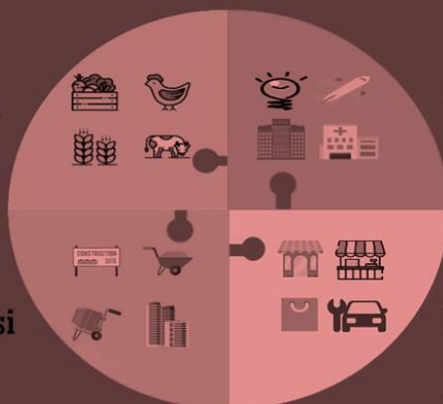
DISTRIBUSI PDRB MENURUT LAPANGAN USAHA, 2016

Pertanian, Kehutanan,
dan Perikanan

37%

19%

Konstruksi



Lainnya

29%

15%

Perdagangan Besar
dan Eceran; Reparasi
Mobil dan Sepeda Motor

PENJELASAN TEKNIS

1. Penghitungan statistik neraca nasional mengikuti buku petunjuk yang diterbitkan oleh Perserikatan Bangsa Bangsa (PBB) dikenal sebagai Sistem Neraca Nasional (SNN). SNN adalah rekomendasi internasional tentang bagaimana menyusun ukuran aktivitas ekonomi yang sesuai dengan standar neraca baku yang didasarkan pada prinsip-prinsip ekonomi. Rekomendasi yang dimaksud dinyatakan dalam sekumpulan konsep, definisi, klasifikasi, dan aturan neraca yang disepakati secara internasional dalam mengukur indikator tertentu seperti Produk Domestik Bruto (PDB). Salah satu bentuk adaptasi pencatatan statistik nasional adalah melakukan perubahan tahun dasar PDB Indonesia dari tahun 2000 ke 2010. Perubahan tahun dasar PDB dilakukan seiring dengan mengadopsi rekomendasi PBB yang tertuang dalam Sistem Neraca Nasional 2008 (SNA 2008).
2. Produk Domestik Bruto pada tingkat nasional serta Produk Domestik Regional Bruto (PDRB) pada tingkat regional (provinsi) menggambarkan kemampuan suatu

TECHNICAL NOTES

1. *The method used to estimate national accounts statistics is based on the standard guidelines formed by United Nation known as System of National Accounts (SNA). SNA is the internationally agreed standard set of recommendations on how to compile measures of economic activity in accordance with strict accounting conventions based on economic principles. The recommendations are expressed in term of a set of concepts, definitions, classifications and accounting rules that comprise the internationally agreed standard for measuring indicators such as Gross Domestic Product (GDP). One of the improvement in the national statistical system is to rebase GDP form base year 2000 to 2010 in order to capture current economic condition. It is in line with the United Nations (UN) recommendation on 2008 SNA.*
2. *The basic measure of the value added arising from economic activity is known as Gross Domestic Product at the national level and Gross Regional Domestic Product (GRDP) at the regional level*

wilayah untuk menciptakan nilai tambah pada suatu waktu tertentu. Untuk menyusun PDB maupun PDRB digunakan 2 pendekatan, yaitu lapangan usaha dan pengeluaran. Keduanya menyajikan komposisi data nilai tambah dirinci menurut sumber kegiatan ekonomi (lapangan usaha) dan menurut komponen penggunaannya. PDB maupun PDRB dari sisi lapangan usaha merupakan penjumlahan seluruh komponen nilai tambah bruto yang mampu diciptakan oleh sektor-sektor ekonomi atas berbagai aktivitas produksinya. Sedangkan dari sisi pengeluaran menjelaskan tentang penggunaan dari nilai tambah tersebut.

3. PDB menurut lapangan usaha mengalami perubahan klasifikasi dari 9 lapangan usaha menjadi 17 lapangan usaha. PDB menurut lapangan usaha dirinci menurut total nilai tambah dari seluruh sektor ekonomi yang mencakup lapangan usaha Pertanian, Kehutanan, dan Perikanan; Pertambangan dan Penggalian; Industri Pengolahan; Pengadaan Listrik dan Gas; Pengadaan Air, Pengelolaan Sampah, Limbah dan Daur Ulang; Konstruksi; Perdagangan Besar dan Eceran,

(provinces/regencies/municipalities). To compile these statistics, two approaches have been used, i.e. "production approach" and "expenditure approach". The first approach is to measure value added produced by various kinds of economic activities, while the second approach is to measure final uses of the country's output. In other words, GDP/GRDP is the sum of total value added produced by all economic industries (activities) and the way of using it.

3. *GDP by industry classification changes from 9 sectors to 17 industries. GDP by industry is classified by types of economic activities such as Agriculture, Forestry and Fishing; Mining and Quarrying; Manufacturing; Electricity and Gas; Water supply, Sewerage, Waste Management and Remediation Activities; Construction; Wholesale and Retail Trade; Repair of Motor Vehicles and Motorcycles; Transportation and Storage; Accommodation and Food Service Activities; Information and Communication; Financial and*

Reparasi Mobil dan Sepeda Motor; Transportasi dan Pergudangan; Penyediaan Akomodasi dan Makan Minum; Informasi dan Komunikasi; Jasa Keuangan dan Asuransi; Real Estat; Jasa Perusahaan; Administrasi Pemerintahan, Pertahanan dan Jaminan Sosial Wajib; Jasa Pendidikan; Jasa Kesehatan dan Kegiatan Sosial; dan Jasa lainnya.

Insurance Activities; Real Estate Activities; Business Activities; Public Administration; Defence and Compulsory Social Security; Education; Human Health and Social Work Activities; and Other Services Activities.

4. PDB menurut pengeluaran mengalami perubahan klasifikasi dimana pengeluaran konsumsi Lembaga Non Profit yang Melayani Rumah Tangga (LNPR) yang sebelumnya termasuk bagian dari pengeluaran konsumsi rumah tangga menjadi komponen terpisah. Sehingga klasifikasi PDB menurut pengeluaran dirinci menjadi 7 komponen yaitu komponen pengeluaran konsumsi rumah tangga, pengeluaran konsumsi LNPR, pengeluaran konsumsi pemerintah, pembentukan modal tetap bruto, perubahan inventori, ekspor barang dan jasa, dan impor barang dan jasa.
 5. Pengeluaran konsumsi rumah tangga mencakup berbagai pengeluaran konsumsi akhir rumah tangga atas barang dan jasa untuk memenuhi kebutuhan individu
4. *GDP by expenditure classification changes where consumption expenditure Nonprofit Institutions Serving Households (NPISH) previously included as part of household consumption expenditure is taken out into separate component. So that, GDP by type of expenditures is classified into: household consumption expenditure, NPISH consumption expenditure, government consumption expenditure, gross fixed capital formation, changes in inventories, exports of goods and services, and imports of goods and services.*
 5. *Household consumption expenditures consist of expenditures incurred by households, which are used for both individual or collective needs. Household consumptions are*

REGIONAL INCOME

ataupun kelompok secara langsung. Pengeluaran rumah tangga di sini mencakup makanan dan minuman selain restoran; pakaian, alas kaki dan jasa perawatannya; perumahan dan perlengkapan rumah tangga; kesehatan dan pendidikan; transportasi dan komunikasi; restoran dan hotel serta lainnya.

6. Pengeluaran Konsumsi Pemerintah terdiri dari Pengeluaran Konsumsi Individu dan Pengeluaran Konsumsi Kolektif. Barang dan jasa individu merupakan barang dan jasa privat, dimana ciri0ciri barang privat adalah a) Scarcity, yaitu ada kelangkaan/keterbatasan dalam jumlah; b) Excludable consumption, yaitu konsumsi suatu barang dapat dibatasi hanya pada mereka yang memenuhi persyaratan tertentu (biasanya harga); c) Rivalrous competition, yaitu konsumsi oleh satu konsumen akan mengurangi atau menghilangkan kesempatan pihak lain untuk melakukan hal serupa. Contoh barang dan jasa yang dihasilkan pemerintah dan tergolong sebagai barang dan jasa individu adalah jasa pelayanan kesehatan pemerintah di rumah sakit/puskesmas dan jasa pendidikan di sekolah/universitas negeri. Sedangkan barang dan jasa

classified into food and beverages other than restaurants; clothing, footwear, and related maintenance services; housing and household equipment; health and education; transport and communication; restaurants and hotels; and others.

6. *Government consumption expenditure consists of Individual Consumption Expenditure and Collective Consumption Expenditure. Individual goods and services are private goods and services, which the characteristics of private goods is a) Scarcity, that there is a scarcity/limited in number; b) Excludable consumption, the consumption of goods can be limited only to those who meet certain requirements (usually the price); c) Rivalrous competition, ie consumption by the consumer will reduce or eliminate the chance of another party to do so. Examples of goods and services produced by government and classified as goods and services of individuals is the government health services in hospitals/health centers and education services in schools/universities. Collective goods and services equivalent to public goods characterized by a)*

kolektif ekuivalen dengan barang publik yang memiliki ciri a) Non rivalry, yaitu penggunaan satu konsumen terhadap suatu barang tidak mengurangi kesempatan konsumen lain untuk juga mengkonsumsi barang tersebut; b) Non excludable, yaitu apabila suatu barang publik tersedia, maka tidak ada yang dapat menghalangi siapapun untuk memperoleh manfaat dari barang tersebut atau dengan kata lain setiap orang memiliki akses ke barang tersebut. Contoh barang dan jasa yang dihasilkan pemerintah dan tergolong sebagai barang dan jasa kolektif adalah jasa pertahanan yang dilakukan TNI dan keamanan yang dilakukan kepolisian.

7. Pembentukan Modal Tetap Bruto (PMTB) mencakup pengadaan, pembuatan, dan pembelian barang modal. Barang modal dimaksud adalah barang-barang yang digunakan untuk proses produksi, tahan lama atau yang mempunyai umur pemakaian lebih dari satu tahun seperti bangunan, mesin-mesin dan alat angkutan. Termasuk pula di sini perbaikan besar (berat) yang sifatnya memperpanjang umur atau mengubah bentuk atau kapasitas

NonRivalry, namely the use of a consumer for an item does not reduce the chance of another consumer to also consume goods; b) NonExcludable, i.e. when a public good available, then nothing can hinder anyone to benefit from the goods or in other words everyone has access to the goods. Examples of goods and services produced by government and classified as collective goods and services is carried military defense services and the police's security.

7. *Gross Fixed Capital Formation (GFCF) includes procurement, manufacture, and the purchase of capital goods. Capital goods are goods which are used for the production process, durable or have a service life of more than one year such as buildings, machinery, and transportation equipment. Including here: huge improvement that are to extend the life or changing the shape or the capacity of the capital goods. Capital expenditures for military purposes are also covered as GFCF. GFCF*

REGIONAL INCOME

barang modal tersebut. Pengeluaran barang modal untuk keperluan militer juga dicakup sebagai PMTB. Klasifikasi komponen PMTB dibagi menjadi 6 sub komponen yaitu Konstruksi; Mesin dan Peralatan; Kendaraan; Peralatan Lainnya; Cultivated Biological Resources (CBR) dan Produk Kekayaan Intelektual.

8. Ekspor barang dan jasa merupakan transaksi perdagangan barang dan jasa dari penduduk (residen) ke bukan penduduk (nonresiden). Impor barang dan jasa adalah transaksi perdagangan dari bukan penduduk ke penduduk. Ekspor atau impor barang terjadi pada saat terjadi perubahan hak kepemilikan barang antara penduduk dengan bukan penduduk (dengan atau tanpa perpindahan fisik barang tersebut). Pada PDB dengan tahun dasar 2010, ekspor dan impor barang dirinci menjadi nonmigas dan migas.
9. Produk Domestik Bruto maupun agregat turunannya disajikan dalam 2 (dua) versi penilaian, yaitu atas dasar "harga berlaku" dan atas dasar "harga konstan". Disebut sebagai harga berlaku karena seluruh agregat dinilai dengan

component are classified into six sub0components: Construction; Machinery and Equipment; vehicle; Other equipment; Cultivated Biological Resources (CBR) and Intellectual Property Product.

8. *Exports of goods and services consist of transactions of goods and services from residents to non0residents. Imports of goods and services consist of transaction of goods and services from non0residents to residents. Exports and imports of goods occur when there are changes in ownership of goods between residents and non0residents (with or without physical movements of goods across frontiers). On the GDP at 2010 basic year, exports and imports of goods specified into non oil and gas and oil and gas.*
9. *GDP and its aggregations are presented in two forms: at current market prices and at constant base year market prices. In presenting current market prices, all aggregates are valued at current market prices, while base year constant market prices are shown by valuing all aggregates at fixed*

menggunakan harga pada tahun berjalan, sedangkan harga konstan penilaiannya didasarkan kepada harga satu tahun dasar tertentu, dalam publikasi ini digunakan harga tahun 2010.

base year prices. Year of 2010 is used as the base year in this publication.

10. Laju pertumbuhan Produk Domestik Bruto diperoleh dari perhitungan PDB atas dasar harga konstan. Diperoleh dengan cara mengurangi nilai PDB pada tahun ke n terhadap nilai pada tahun ke $n-1$ (tahun sebelumnya), dibagi dengan nilai pada tahun ke $n-1$, dikalikan dengan 100 persen. Laju pertumbuhan menunjukkan perkembangan agregat pendapatan dari satu waktu tertentu terhadap waktu sebelumnya.

10. *Growth rate of Gross Domestic Product is derived from GDP at constant market prices. It is obtained by subtracting the value of GDP year n with the value of GDP year $n-1$, divided by the value of GDP year $n-1$ then multiplied by 100 percent. The growth rate of GDP explains the income growth during the given period.*

ULASAN	DESCRIPTION
<p>Penghitungan PDB dan PDRB saat ini menggunakan tahun dasar 2010, dimana pada periode sebelumnya menggunakan tahun dasar 2000. Pengklasifikasian lapangan usaha pada penghitungan PDB dan PDRB pun berubah menyesuaikan pedoman penyusunan dan penghitungan neraca yang disebut dengan SNA 2008.</p>	<p><i>Calculation of GDP and GDRP recently use basic year of 2010, in which previous periode use basic year of 2000. Classification of business sector is made referring the guidelines of calculcating balance sheet, which is called NAS 2008.</i></p>
<p>10.1 PDRB Atas Dasar Harga Berlaku (ADHB)</p>	<p>10.1 GDRP at current prices</p>
<p>Nilai Produk Domestik Regional Bruto (PDRB) atas dasar harga berlaku kabupaten Ogan Komering Ulu Timur selama kurun waktu 2014-2017 selalu meningkat. Terecat pada tahun 2017, PDRB bernilai Rp. 12,74 Triliun, meningkat sedikit dari tahun sebelumnya yang sebesar 12,15 triliun rupiah. Sektor yang paling banyak memberikan kontribusi terhadap PDRB adalah sektor pertanian dan sektor konstruksi, masing-masing 4,5 dan 2,4 triliun rupiah. Sementara sektor Pengadaan Air, Pengolahan sampah menjadi contributor terkecil dalam PDRB ini.</p>	<p><i>Value of GDRP at current price of Ogan Komering Ulu Timur Regency at 2014 – 2017 shows increment. In 2017, GDRP of OKU Timur reach 12.74 billions rupiahs, a bit increase from last year, 12.15 billions. Most contributing business sector are Agriculture, and Construction sector (4.5 billions and 2.4 billions). Sector of water supply and Waste management become the least contributor of GDRP.</i></p>

10.2 PDRB Atas Dasar Harga Konstan (ADHK)

PDRB atas dasar harga konstan untuk tahun 2017 sebesar 9,04 triliun rupiah. Meningkat sedikit banyak dari tahun sebelumnya yang sebesar 8,8 triliun rupiah. Angka ini biasanya digunakan untuk melakukan analisis atau melihat pertumbuhan output barang dan jasa tanpa terpengaruh dari pertumbuhan harga yang terjadi. Leading sektor dalam PDRB atas dasar harga konstan tidak berbeda dengan PDRB atas dasar harga berlaku yaitu, sector pertanian, konstruksi, dan perdagangan besar dan eceran.

10.2 GDRP at constant prices

Value of GDRP at constant price in 2017 is 9.04 billions increase from last year which is 8.8 billions rupiahs. This value is usually used for analysis or to see the growth of goods and services without influenced by movement of price. Same as GDRP at current prices, leading sector of this is Agriculture, Construction, and Wholesale and trade.

Tabel 12.1 Produk Domestik Regional Bruto Kabupaten Ogan Komering Ulu Timur atas dasar harga Berlaku (Miliar Rupiah), 2014-2017
Gross Domestic Regional Product at Current Prices in Ogan Komering Ulu Timur Regency (Billion Rupiah), 2014-2017

Kategori	Uraian	2014	2015	2016	2017
A	Pertanian, Kehutanan, dan Perikanan	3 971,40	4 155,17	4 440,87	4 502,04
B	Pertambangan dan Penggalian	290,11	309,28	314,00	315,89
C	Industri Pengolahan	730,86	870,58	987,27	1128,10
D	Pengadaan Listrik dan Gas	3,79	4,89	6,21	6,92
E	Pengadaan Air, Pengelolaan Sampah, Limbah dan Daur Ulang	1,26	1,41	1,68	1,87
F	Konstruksi	1 826,82	2 136,57	2 344,83	2 423,85
G	Perdagangan Besar dan Eceran; Reparasi Mobil dan Sepeda Motor	1 274,73	1 610,16	1 883,74	2 110,68
H	Transportasi dan Pergudangan	108,21	128,26	140,51	154,31
I	Penyediaan Akomodasi dan Makan Minum	112,87	136,84	163,82	186,02
J	Informasi dan Komunikasi	88,71	99,57	111,66	122,36
K	Jasa Keuangan dan Asuransi	94,40	102,03	109,81	116,50
L	Real Estate	253,53	296,34	311,42	328,71
M, N	Jasa Perusahaan	4,47	4,91	5,32	5,71
O	Administrasi Pemerintahan, Pertahanan dan Jaminan Sosial Wajib	704,13	816,86	887,66	884,69
P	Jasa Pendidikan	207,52	228,21	235,15	235,94
Q	Jasa Kesehatan dan Kegiatan Sosial	99,17	109,07	110,72	119,48
R,S, T,U	Jasa lainnya	81,82	91,19	95,01	99,67
PRODUK DOMESTIK REGIONAL BRUTO		9 853,81	11 101,33	12 149,68	12 742,75
PRODUK DOMESTIK REGIONAL BRUTO TANPA MIGAS		9 853,81	11 101,33	12 149,68	12 742,75

Sumber : BPS Provinsi Sumatera Selatan / *Statistics of Sumatera Selatan Province*

Tabel 12.2 Produk Domestik Regional Bruto Kabupaten Ogan Komering Ulu Timur atas dasar harga Konstan (Miliar Rupiah), 2014-2017
Gross Domestic Regional Product at Constant Prices in Ogan Komering Ulu Timur Regency (Billion Rupiahs), 2014-2017

Kategori	Uraian	2014	2015	2016	2017
A	Pertanian, Kehutanan, dan Perikanan	3 422,16	3 582,52	3 754,28	3 757,69
B	Pertambangan dan Penggalian	212,15	212,87	213,16	214,66
C	Industri Pengolahan	546,32	576,51	620,43	674,64
D	Pengadaan Listrik dan Gas	3,90	3,97	4,09	4,12
E	Pengadaan Air, Pengelolaan Sampah, Limbah dan Daur Ulang	1,07	1,16	1,26	1,32
F	Konstruksi	1 196,81	1 283,70	1 398,69	1 441,08
G	Perdagangan Besar dan Eceran; Reparasi Mobil dan Sepeda Motor	1 046,41	1 120,91	1 193,64	1 244,39
H	Transportasi dan Pergudangan	87,38	96,64	102,12	106,52
I	Penyediaan Akomodasi dan Makan Minum	79,95	87,99	98,39	106,56
J	Informasi dan Komunikasi	88,45	96,12	101,66	107,01
K	Jasa Keuangan dan Asuransi	77,31	80,85	84,14	85,76
L	Real Estate	218,18	233,66	243,27	251,26
M, N	Jasa Perusahaan	3,40	3,55	3,66	3,78
O	Administrasi Pemerintahan, Pertahanan dan Jaminan Sosial Wajib	505,35	558,35	621,96	672,42
P	Jasa Pendidikan	174,82	188,64	193,90	194,21
Q	Jasa Kesehatan dan Kegiatan Sosial	86,88	93,22	94,38	96,65
R,S, T,U	Jasa lainnya	71,33	74,22	76,02	77,86
PRODUK DOMESTIK REGIONAL BRUTO		7 821,86	8 294,87	8 805,05	9 039,93
PRODUK DOMESTIK REGIONAL BRUTO TANPA MIGAS		7 821,86	8 294,87	8 805,05	9 039,93

Sumber : BPS Provinsi Sumatera Selatan / *Statistics of Sumatera Selatan Province*

Tabel 12.3 Distribusi Persentase Produk Domestik Regional Bruto Kabupaten Ogan Komering Ulu Timur atas dasar harga Konstan (Miliar Rupiah), 2014-2017
Percentage Distribution of Gross Domestic Regional Product at Constant Prices in Ogan Komering Ulu Timur Regency (Billion Rupiahs), 2014-2017

Kategori	Uraian	2014	2015	2016	2017
A	Pertanian, Kehutanan, dan Perikanan	40,30	37,43	36,55	35,33
B	Pertambangan dan Penggalian	2,94	2,79	2,58	2,48
C	Industri Pengolahan	7,42	7,84	8,13	8,85
D	Pengadaan Listrik dan Gas	0,04	0,04	0,05	0,05
E	Pengadaan Air, Pengelolaan Sampah, Limbah dan Daur Ulang	0,01	0,01	0,01	0,01
F	Konstruksi	18,54	19,25	19,30	19,02
G	Perdagangan Besar dan Eceran; Reparasi Mobil dan Sepeda Motor	12,94	14,50	15,50	16,56
H	Transportasi dan Pergudangan	1,10	1,16	1,16	1,21
I	Penyediaan Akomodasi dan Makan Minum	1,15	1,23	1,35	1,46
J	Informasi dan Komunikasi	0,90	0,90	0,92	0,96
K	Jasa Keuangan dan Asuransi	0,96	0,92	0,90	0,91
L	Real Estate	2,57	2,67	2,56	2,58
M,					
N	Jasa Perusahaan	0,05	0,04	0,04	0,04
O	Administrasi Pemerintahan, Pertahanan dan Jaminan Sosial Wajib	7,15	7,36	7,31	6,94
P	Jasa Pendidikan	2,11	2,06	1,94	1,85
Q	Jasa Kesehatan dan Kegiatan Sosial	1,01	0,98	0,91	0,94
R,S,					
T,U	Jasa lainnya	0,83	0,82	0,78	0,78
PRODUK DOMESTIK REGIONAL BRUTO		100,00	100,00	100,00	100,00
PRODUK DOMESTIK REGIONAL BRUTO TANPA MIGAS		100,00	100,00	100,00	100,00

Sumber : BPS Provinsi Sumatera Selatan / *Statistics of Sumatera Selatan Province*

Tabel 12.4 Laju Pertumbuhan Produk Domestik Regional Bruto Kabupaten Ogan Komering Ulu Timur atas dasar harga Konstan (Miliar Rupiah), 2014-2017
Table *Growth Rate of Gross Domestic Regional Product at Constant Prices in Ogan Komering Ulu Timur Regency (Billion Rupiahs), 2014-2017*

Kategori	Uraian	2014	2015	2016	2017
A	Pertanian, Kehutanan, dan Perikanan	1,06	4,69	4,79	0,09
B	Pertambangan dan Penggalian	6,06	0,34	0,13	0,71
C	Industri Pengolahan	8,47	5,53	7,62	8,74
D	Pengadaan Listrik dan Gas	7,76	1,87	2,97	0,80
E	Pengadaan Air, Pengelolaan Sampah, Limbah dan Daur Ulang	8,01	8,67	8,78	4,38
F	Konstruksi	7,43	7,26	8,96	3,03
G	Perdagangan Besar dan Eceran; Reparasi Mobil dan Sepeda Motor	10,62	7,12	6,49	4,25
H	Transportasi dan Pergudangan	7,28	10,61	5,67	4,31
I	Penyediaan Akomodasi dan Makan Minum	9,91	10,05	11,82	8,30
J	Informasi dan Komunikasi	16,49	8,68	5,76	5,27
K	Jasa Keuangan dan Asuransi	7,09	4,58	4,07	1,93
L	Real Estate	5,67	7,10	4,11	3,28
M, N	Jasa Perusahaan	6,79	4,41	3,13	3,51
O	Administrasi Pemerintahan, Pertahanan dan Jaminan Sosial Wajib	8,27	10,49	11,39	8,11
P	Jasa Pendidikan	13,65	7,90	2,79	0,16
Q	Jasa Kesehatan dan Kegiatan Sosial	10,02	7,29	1,24	2,41
R,S, T,U	Jasa lainnya	2,78	4,05	2,42	2,42
PRODUK DOMESTIK REGIONAL BRUTO		6,96	5,20	6,05	6,15
PRODUK DOMESTIK REGIONAL BRUTO TANPA MIGAS		6,96	5,20	6,05	6,15

Sumber : BPS Provinsi Sumatera Selatan / *Statistics of Sumatera Selatan Province*

13

PERBANDINGAN ANTAR KECAMATAN

<https://lokutimurkab.bps.go.id/>



ULASAN**DESCRIPTION****13.1 Penduduk**

Total penduduk Kabupaten Ogan Komering Ulu Timur pada tahun 2017 sebanyak 664.017 jiwa. Kecamatan Buay Madang Timur memiliki persentase jumlah penduduk terbanyak yaitu 8.8 persen (58.639 jiwa), diikuti Kecamatan Belitang dengan penduduk sebanyak 54.529 jiwa atau 8,2 persen dan disusul Kecamatan Martapura dengan penduduk sebanyak 52.405 jiwa atau 7,89 persen. Adapun kecamatan yang paling sedikit penduduknya adalah kecamatan Buay Pemuka Bangsa Raja yang memiliki presentasi 1.81 persen.

Untuk data tentang kemiskinan, Pada tahun 2016 Kecamatan Belitang memiliki keluarga prasejahtera terbesar yaitu 1123 keluarga. Sedangkan keluarga yang paling sejahtera, ditunjukkan dengan golongan III+ paling banyak terdapat di kecamatan Madang Suku III yaitu sebesar 2.247 keluarga.

13.1 Population

Population os Ogan Komering Ulu Timur Regency in 2017 is 664,017 people. Buay Madang Timur Subdistrict have biggest percentage of population, 8.8 % (58,639 people) followed by Belitang subdistrict which has 54,529 people or 8.2%. Then it is followed by Martapura which has 52,405 people or 7.89 %.

Subdistrict which has least population, Buay Pemuka Bangsa Raja subdistrict which is 1.81 %.

Belitang subdistrict has biggest number of pre prosperous households, 1.123 households. While number of most prosperous, which is refered by III+group, is Madang Suku III, 2,247 households.

Tabel 13.2 Jumlah Penduduk dan Laju Pertumbuhan Penduduk Menurut Kecamatan di Kabupaten Ogan Komering Ulu Timur, 2017
Population and Population Growth Rate by Subdistrict in Ogan Komering Ulu Timur Regency, 2017

	Kecamatan Subdistrict	Jumlah Penduduk (km ²) Population (square.km)	Laju Pertumbuhan Population Growth Rate
	(1)	(2)	(3)
1.	Martapura	52 405	1,134
2.	Bunga Mayang	17 245	1,134
3.	Jayapura	12 666	1,129
4.	Buay Pemuka Peliung	34 305	1,134
5.	Buay Madang	38 852	1,136
6.	Buay Madang Timur	58 639	1,136
7.	Buay Pemuka Bangsa Raja	12 035	1,134
8.	Madang Suku II	31 048	1,136
9.	Madang Suku III	25 767	1,134
10.	Madang Suku I	37 032	1,133
11.	Belitang Madang Raya	44 455	1,135
12.	Belitang	54 529	1,135
13.	Belitang Jaya	19 816	1,133
14.	Belitang III	35 870	1,135
15.	Belitang II	43 266	1,135
16.	Belitang Mulya	21 612	1,136
17.	Semendawai Suku III	40 106	1,134
18.	Semendawai Timur	35 589	1,133
19.	Cempaka	27 500	1,133
20.	Semendawai Barat	21 280	1,135
	OKU Timur	664 017	1,135

Sumber/Source: Proyeksi Penduduk Indonesia 2010–2035/Indonesia Population Projection 2010–2035

Tabel 13.3 Jumlah Keluarga Menurut Kecamatan dan Tingkat Kesejahteraan di Kabupaten Ogan Komering Ulu Timur, 2017
Number of Family by Subdistrict and Prosperity in Ogan Komering Ulu Timur Regency, 2017

Kecamatan Subdistrict	Keluarga Pra Sejahtera Pre prosperous Households	Keluarga Sejahtera Prosperous Households	
		I	II
(1)	(2)	(3)	(4)
Martapura	875	3 519	7 480
Buay Madang	1 766	3 846	4 600
Belitang	1 097	5 379	8 468
Cempaka	804	4 059	1 802
Buay Pemuka Peliung	1 108	1 307	6 088
Madang Suku II	1 077	2 757	4 499
Madang Suku I	1 417	2 909	5 221
Semendawai Suku III	831	1 782	8 802
Belitang II	1 529	5 470	4 520
Belitang III	876	2 719	6 287
Bunga Mayang	866	1 650	1 830
Buay Madang Timur	1 592	4 391	8 962
Madang Suku III	883	2 125	3 839
Semendawai Barat	344	1 722	2 646
Semendawai Timur	1 672	3 095	4 149
Jayapura	376	385	2 722
Belitang Jaya	627	1 667	2 571
Belitang Madang Raya	711	4 534	5 316
Belitang Mulya	720	1 666	3 064
Buay Pemuka Bangsa Raja	681	1 022	1 602
Ogan Komering Ulu Timur	19 852	56 004	94 468

Sumber/Source: Pendataan Keluarga BKBKS tahun 2016 /National Socio Economic Survey

*Rekab pendataan Keluarga BKBKS tahun 2016 masih dalam proses oleh BKKBN Pusat

<https://okutimurkab.bps.go.id>



Sensus
Penduduk
2020

DATA

MENCERDASKAN BANGSA
Enlighten The Nations

<https://okutimurkab.bps.go.id>

**BADAN PUSAT STATISTIK
KABUPATEN OGAN KOMERING ULU TIMUR**

Statistics of Ogan Komering Ulu Timur Regency

Jl. Adiwiyata Km 07 (sp. Lingot) Kotabaru Selatan, Martapura
Telp. 0735 481606 ; Fax. 0735 481606 ;

Homepage : <http://okutimurkab.bps.go.id> ; Email ; bps1609@bps.go.id

ISSN 2356-2765



9 772356 276002



<https://okutimurkab.bps.go.id>