

# Kabupaten OGAN KOMERING ULU DALAM ANGKA

*Ogan Komering Ulu Regency in Figures*

# 2018



**BADAN PUSAT STATISTIK  
KABUPATEN OGAN KOMERING ULU**  
*Statistics of Ogan Komering Ulu Regency*

# Kabupaten **OGAN KOMERING ULU** **DALAM ANGKA**

*Ogan Komering Ulu Regency in Figures*

# 2018



*\* Tambatan ogan IV*

**Kabupaten Ogan Komering Ulu Dalam Angka**  
***Ogan Komering Ulu Regency in Figures***  
**2018**

ISSN: 0215-3939

No. Publikasi/*Publication Number*: 16010.1804

Katalog/*Catalog*: 1102001.1601

Ukuran Buku/*Book Size*: 14,8 cm x 21 cm

Jumlah Halaman/*Number of Pages*: xxxiv + 265 halaman /*pages*

Naskah/*Manuscript*:

Badan Pusat Statistik Kabupaten Ogan Komering Ulu

*BPS-Statistics of Ogan Komering Ulu Regency*

Gambar Kover oleh/*Cover Designed by*:

Badan Pusat Statistik Kabupaten Ogan Komering Ulu

*BPS-Statistics of Ogan Komering Ulu Regency*

Diterbitkan oleh/*Published by*:

© BPS Kabupaten Ogan Komering Ulu/*BPS-Statistics of Ogan Komering Ulu Regency*

Ilustrasi Cover/*Cover Illustration*:

Jembatan Ogan Empat-Baturaja Timur/*Ogan Empat Bridge- Baturaja Timur*

Sumber Ilustrasi/*Illustration Source*:

<http://ceritedihi.blogspot.com>

Dicetak oleh/*Printed by*:

CV. Laska Jaya

**Dilarang mengumumkan, mendistribusikan, mengomunikasikan, dan/atau  
menggandakan sebagian atau seluruh isi buku ini untuk tujuan komersial tanpa izin  
tertulis dari Badan Pusat Statistik**

*Prohibited to announce, distribute, communicate, and/or copy part or all of this book  
for commercial purpose without permission from BPS-Statistics Kabupaten Ogan  
Komering Ulu*

**PETA WILAYAH KABUPATEN OGAN KOMERING ULU**  
*MAP OF OGAN KOMERING ULU REGENCY*





**KEPALA BPS KABUPATEN OGAN KOMERING ULU**  
*CHIEF STATISTICIAN OF OGAN KOMERING ULU REGENCY*



**Ir. Budiriyanto, M.A.P**





## KATA PENGANTAR

Kabupaten Ogan Komering Ulu Dalam Angka 2018 merupakan publikasi tahunan yang diterbitkan oleh BPS Kabupaten Ogan Komering Ulu. Disadari bahwa publikasi ini belum sepenuhnya memenuhi harapan pihak pemakai data khususnya para perencana, namun diharapkan dapat membantu melengkapi penyusunan rencana pembangunan di Kabupaten Ogan Komering Ulu.

Publikasi ini dapat terwujud berkat kerja sama dan bantuan dari berbagai pihak baik instansi pemerintah maupun swasta. Kepada semua pihak yang telah memberikan bantuan disampaikan penghargaan dan terima kasih yang sebesar-besarnya.

Walaupun publikasi ini telah disiapkan sebaik-baiknya, namun disadari masih ada kekurangan dan kesalahan yang terjadi. Untuk perbaikan publikasi ini, tanggapan dan saran yang bersifat konstruktif dari para pemakai sangat diharapkan.

Baturaja, Agustus 2018

Kepala BPS

Kabupaten Ogan Komering Ulu

Ir. Budiriyanto, M.A.P






## PREFACE

*Ogan Komering Ulu Regency in Figures 2018 is an annual publication written by BPS Regency of Ogan Komering Ulu. Honestly, this publication has not perfect yet and has not filled the user's hope, especially for the planners yet, but hopely it can help to equip compilation of development planning in this new regency.*

*This comprehensive publication has been made possible with the assistance and contribution from several governmental institutions and private organizations. To all parties who have been involved in the preparation of this publication, I would like to express my sincerest appreciation and gratitude.*

*Comments and constructive suggestions for the improvement of this publication are always welcome.*

*Baturaja, August 2018  
Chief Statistician of  
Ogan Komering Ulu Regency*



*Ir. Budiriyanto, M.A.P*

## DAFTAR ISI/CONTENTS

halaman  
page

|  |       |
|--|-------|
| Peta Wilayah Kabupaten Ogan Komering Ulu/ <i>Map Of Ogan Komering Ulu Regency</i> .....              | iii   |
| Kepala BPS Kabupaten Ogan Komering Ulu/ <i>Chief Statistician Of Ogan Komering Ulu Regency</i> ..... | v     |
| Kata Pengantar/ <i>Preface</i> .....   | vii   |
| Daftar Isi/ <i>Contents</i> .....  | ix    |
| Daftar Tabel/ <i>List Of Tables</i> .....  | xi    |
| Daftar Gambar/ <i>List Of Figures</i> .....  | xxxii |
| Penjelasan Umum/ <i>Explanatory Notes</i> .....  | xxxiv |
| <br>   |       |
| 1 Geografi Dan Iklim .....   | 1     |
| <i>Geography And Climate</i> .....   | 1     |
| 1.1 Geografi/ <i>Geography</i> .....   | 8     |
| 1.2 Iklim/ <i>Climate</i> .....  | 11    |
| 2 Pemerintahan .....   | 15    |
| <i>Government</i> .....  | 15    |
| 2.1 Wilayah Administratif/ <i>Administrative Area</i> .....  | 21    |
| 2.2 Dewan Perwakilan Rakyat Daerah/ <i>The Regional House Of Representative</i> .....                | 22    |
| 2.3 Pegawai Negeri Sipil/ <i>Civil Servants</i> .....  | 24    |
| 3 Kependudukan Dan Ketenagakerjaan .....   | 33    |
| <i>Population And Employment</i> .....   | 33    |
| 3.1 Kependudukan/ <i>Population</i> .....  | 44    |
| 3.2 Ketenagakerjaan/ <i>Employment</i> .....   | 48    |
| 4 Sosial .....   | 57    |
| <i>Social</i> .....  | 57    |
| 4.1 Pendidikan/ <i>Education</i> .....   | 71    |
| 4.2 Kesehatan/ <i>Health</i> .....   | 80    |
| 4.3 Agama/ <i>Religion</i> .....   | 91    |

|     |  |     |
|-----|--|-----|
| 4.4 | Kriminalitas/ <i>Crime</i> .....                         | 94  |
| 4.5 | Kemiskinan/ <i>Poverty</i> .....                         | 99  |
| 5   | Pertanian .....  | 101 |
|     | <i>Agriculture</i> .....                                 | 101 |
| 5.1 | Tanaman Pangan/ <i>Food Crops</i> .....                  | 114 |
| 5.2 | Hortikultura/ <i>Horticulture</i> .....                  | 118 |
| 5.3 | Perkebunan/ <i>Estate Crops</i> .....                    | 121 |
| 5.4 | Peternakan/ <i>Livestock</i> .....                       | 123 |
| 5.5 | Perikanan/ <i>Fishery</i> .....                          | 126 |
| 5.6 | Kehutanan/ <i>Forestry</i> .....                         | 131 |
| 6   | Industri, Pertambangan, Energi, Dan Konstruksi.....      | 133 |
|     | <i>Industry, Mining, Energy, And Construction</i> .....  | 133 |
| 6.1 | Industri/ <i>Industry</i> .....                          | 142 |
| 6.2 | Energi/ <i>Energy</i> .....                              | 143 |
| 7   | Perdagangan.....   | 149 |
|     | <i>Trade</i> .....                                       | 149 |
| 8   | Hotel Dan Pariwisata .....                               | 165 |
|     | <i>Hotel And Tourism</i> .....                           | 165 |
| 9   | Transportasi Dan Komunikasi .....                        | 177 |
|     | <i>Transportation And Communication</i> .....            | 177 |
| 9.1 | Transportasi/ <i>Transportation</i> .....                | 182 |
| 9.2 | Komunikasi/ <i>Communication</i> .....                   | 186 |
| 10  | Keuangan Daerah Dan Harga.....                           | 187 |
|     | <i>Local Finance And Price</i> .....                     | 187 |
| 11  | Pengeluaran Penduduk Dan Konsumsi Makanan .....          | 195 |
|     | <i>Population Expenditure And Food Consumption</i> ..... | 195 |
| 12  | Pendapatan Regional.....                                 | 205 |
|     | <i>Regional Income</i> .....                             | 205 |
| 13  | Perbandingan Antar Kabupaten .....                       | 221 |
|     | <i>Regency/City Comparison</i> .....                     | 221 |

## DAFTAR TABEL/LIST OF TABLES

|            | halaman  |
|------------|--|
|            | <i>page</i>  |
| <b>1</b>   | <b>GEOGRAFI DAN IKLIM/GEOGRAPHY AND CLIMATE</b>  |
| <b>1.1</b> | <b>GEOGRAFI/GEOGRAPHY</b>  |
| 1.1.1      | Luas Wilayah Menurut Kecamatan di Kabupaten Ogan Komerling Ulu, 2017..... 8  |
|            | <i>Total Area by Subdistrict in Ogan Komerling Ulu Regency, 2017..... 8</i>  |
| 1.1.2      | Tinggi Wilayah di Atas Permukaan Laut (DPL) Menurut Kecamatan di Kabupaten Ogan Komerling Ulu, 2017..... 9                       |
|            | <i>Height Above Mean Sea Level (AMSL) by Subdistrict in Ogan Komerling Ulu Regency, 2017..... 9</i>                              |
| 1.1.3      | Jarak dari Ibukota Kecamatan ke Ibukota Kabupaten di Kabupaten Ogan Komerling Ulu (km), 2017..... 10                             |
|            | <i>Distance between Subdistrict Capital and Regency Capital in Ogan Komerling Ulu Regency (km), 2017..... 10</i>                 |
| <b>1.2</b> | <b>IKLIM/CLIMATE</b>   |
| 1.2.1      | Rata-rata Suhu dan Kelembaban Udara Menurut Bulan di Kabupaten Ogan Komerling Ulu, 2017..... 11                                  |
|            | <i>Average Temperature and Humidity by Month in Ogan Komerling Ulu Regency, 2017..... 11</i>                                     |
| 1.2.2      | Rata-Rata Tekanan Udara, Kecepatan Angin dan Penyinaran Matahari Menurut Bulan di Kabupaten Ogan Komerling Ulu, 2017..... 12     |
|            | <i>Average Atmospheric Pressure, Wind Velocity and Duration of Sunshine by Month in Ogan Komerling Ulu Regency, 2017..... 12</i> |
| 1.2.3      | Jumlah Curah Hujan dan Hari Hujan Menurut Bulan di Kabupaten Ogan Komerling Ulu, 2017..... 13                                    |
|            | <i>Amount of Precipitation and Number of Rainy Days by Month in Ogan Komerling Ulu Regency, 2017..... 13</i>                     |

|            |   |    |
|------------|---|----|
| <b>2</b>   | <b>PEMERINTAHAN/GOVERNMENT</b>  |    |
| <b>2.1</b> | <b>WILAYAH ADMINISTRATIF/ADMINISTRATIVE AREA</b>  |    |
| 2.1.1      | Jumlah Desa, Kelurahan, Lingkungan, Dusun, Rukun Warga dan Rukun Tetangga Menurut Kecamatan di Kabupaten Ogan Komering Ulu, 2017.....<br><i>Number of Villages, Urban Villages, Environment, Hamlets and Neighbourhood by Subdistricts in Ogan Komering Ulu Regency, 2017 .....</i> | 21 |
| 2.2        | <b>DEWAN PERWAKILAN RAKYAT DAERAH</b><br><b>THE REGIONAL HOUSE OF REPRESENTATIVE</b>  |    |
| 2.2.1      | Jumlah Anggota Dewan Perwakilan Rakyat Daerah Menurut Partai Politik dan Jenis Kelamin di Kabupaten Ogan Komering Ulu, 2017.....<br><i>Number of Members of The Regional House of Representatives by Political Parties and Sex in Ogan Komering Ulu Regency, 2017.....</i>          | 22 |
| 2.2.2      | Jumlah Keputusan DPRD Menurut Jenis Keputusan di Kabupaten Ogan Komering Ulu, 2017.....<br><i>Number of DPRD Aggrement by Category in Ogan Komering Ulu Regency, 2017.....</i>  | 23 |
| <b>2.3</b> | <b>PEGAWAI NEGERI SIPIL/CIVIL SERVANTS</b>  |    |
| 2.3.1      | Jumlah Pegawai Negeri Sipil Daerah Menurut Kecamatan di Kabupaten Ogan Komering Ulu, 2017.....<br><i>Number of Civil Servants by Subdistricts in Ogan Komering Ulu Regency, 2017.....</i>   | 24 |
| 2.3.2      | Jumlah Pegawai Negeri Sipil Menurut Dinas/Instansi Pemerintah di Kabupaten Ogan Komering Ulu, 2017.....<br><i>Number of Civil Servants by Institution/Office in Ogan Komering Ulu Regency, 2017.....</i>  | 25 |
| 2.3.3      | Jumlah Pegawai Negeri Sipil Menurut Pendidikan Tertinggi yang Ditamatkan dan Jenis Kelamin di Kabupaten Ogan Komering Ulu, 2017.....  | 30 |

|            | halaman<br>page |
|------------|-----------------|
|            | 30              |
| 2.3.4      | 31              |
|            | 31              |
| <b>3</b>   |                 |
|            |                 |
| <b>3.1</b> |                 |
| 3.1.1      | 44              |
|            | 44              |
| 3.1.2      | 45              |
|            | 45              |
| 3.1.3      | 46              |
|            | 46              |
| 3.1.4      | 47              |
|            | 47              |
| <b>3.2</b> |                 |
| 3.2.1      | 48              |
|            | 48              |

|       | halaman<br><i>page</i>   |
|-------|--|
| 3.2.2 | Jumlah Penduduk Berumur 15 Tahun Keatas yang Bekerja Selama Seminggu yang Lalu Menurut Kelompok Umur dan Jenis Kelamin di Kabupaten Ogan Komering Ulu, 2017..... 49                    |
|       | <i>Population Aged 15 Years and Over Who Worked During the Previous Week by Age Group and Sex in Ogan Komering Ulu Regency, 2017</i> ..... 49  |
| 3.2.3 | PersentasePenduduk Berumur 15 Tahun Ke Atas yang Bekerja Selama Seminggu yang Lalu Menurut Lapangan Pekerjaan Utama dan Jenis Kelamin di Kabupaten Ogan Komering Ulu, 2017..... 50     |
|       | <i>Percentage Aged 15 Years and Over Who Worked During the Previous Week by Main Industry and Sex in Ogan Komering Ulu Regency, 2017</i> ..... 50                                      |
| 3.2.4 | Persentase Penduduk Berumur 15 Tahun Ke Atas yang Bekerja Selama Seminggu yang Lalu Menurut Jumlah Jam Kerja Seluruhnya dan Jenis Kelamin di Kabupaten Ogan Komering Ulu, 2017..... 51 |
|       | <i>The Percentage of Aged 15 Years and Over Who Worked During the Previous Week by Total Working Hours and Sex in Ogan Komering Ulu Regency, 2017</i> ..... 51                         |
| 3.2.5 | Persentase Penduduk Berumur 15 Tahun Ke Atas yang Bekerja Selama Seminggu yang Lalu Menurut Status Pekerjaan Utama dan Jenis Kelamin di Kabupaten Ogan Komering Ulu, 2017..... 52      |
|       | <i>Percentage of Aged 15 Years and Over Who Worked During the Previous Week by Main Employment Status and Sex in Ogan Komering Ulu Regency, 2017</i> ..... 52                          |
| 3.2.6 | Jumlah Pencari Kerja Terdaftar Menurut Tingkat Pendidikan Tertinggi yang Ditamatkan dan Jenis Kelamin di Kabupaten Ogan Komering Ulu, 2017 ..... 53                                    |

|            | halaman<br>page  |
|------------|--|
|            | <i>Number of Registered Job Applicants by Educational Attainment and Sex in Ogan Komering Ulu Regency, 2017</i> 53   |
| 3.2.7      | Jumlah Pencari Kerja Terdaftar di Rinci Per Bulan pada Dinas Tenaga Kerja di Kabupaten Ogan Komering Ulu, 2017 ..... 54  |
|            | <i>Number of Registered Job Applicants by Month Sex in Ogan Komering Ulu Regency, 2017</i> ..... 54  |
| 3.2.8      | Jumlah Warga Negara Asing yang Bekerja dan terdaftar pada Dinas Tenaga Kerja Sesuai Hasil Wajib Laporan Perusahaan Pada Dinas Tenaga Kerja di Kabupaten Ogan Komering Ulu, 2017 ..... 55 |
|            | <i>Number of Foreign Workers Employed and Registered in Regional Labour Office in Ogan Komering Ulu Regency, 2017</i> ..... 55   |
| 3.2.9      | Upah Minimum Sektoral di Kabupaten Ogan Komering Ulu, 2017 ..... 56  |
|            | <i>Minimum Sectoral Wages of Ogan Komering Ulu Regency, 2017</i> ..... 56  |
| <b>4</b>   | <b>SOSIAL/SOCIAL</b>   |
| <b>4.1</b> | <b>PENDIDIKAN/EDUCATION</b>  |
| 4.1.1      | Persentase Penduduk Usia 7–24 Tahun Menurut Jenis Kelamin, Kelompok Umur Sekolah, dan Partisipasi Sekolah di Kabupaten Ogan Komering Ulu, 2017 ..... 71                                  |
|            | <i>Percentage of Population Aged 7-24 Years by Sex, Age Group, and School Participation in Ogan Komering Ulu Regency, 2017</i> ..... 71  |
| 4.1.2      | Angka Partisipasi Sekolah (APS) di Kabupaten Ogan Komering Ulu, 2016-2017 ..... 72   |
|            | <i>School Participation Rate in Ogan Komering Ulu Regency, 2016-2017</i> ..... 72  |
| 4.1.3      | Angka Partisipasi Murni (APM) dan Angka Partisipasi Kasar (APK) Menurut Jenjang Pendidikan di Kabupaten Ogan Komering Ulu, 2017 ..... 73   |



|       |   |    |
|-------|---|----|
|       | <i>Net Enrolment Rate and Gross Enrolment Rate by Educational Level in Ogan Komering Ulu Regency, 2017.....</i>   | 73 |
| 4.1.4 | Jumlah Sekolah, Murid, Guru, dan Rasio Murid-Guru Sekolah Dasar (SD) Menurut Kecamatan di Kabupaten Ogan Komering Ulu, 2017.....<br><i>Number of Schools, Pupils, Teachers, and School-Teacher Ratio of Primary Schools by Subdistrict in Ogan Komering Ulu Regency, 2017.....</i>                  | 74 |
| 4.1.5 | Jumlah Sekolah, Murid, Guru, dan Rasio Murid-Guru Madrasah Ibtidaiyah (MI) Menurut Kecamatan di Kabupaten Ogan Komering Ulu, 2017.....<br><i>Number of Schools, Pupils, Teachers, and School-Teacher Ratio of Madrasah Ibtidaiyah (MI) by Subdistrict in Ogan Komering Ulu Regency, 2017.....</i>   | 75 |
| 4.1.6 | Jumlah Sekolah, Murid, Guru, dan Rasio Murid-Guru Sekolah Menengah Pertama Menurut Kecamatan di Kabupaten Ogan Komering Ulu, 2017.....<br><i>Number of Schools, Pupils, Teachers, and School-Teacher Ratio of Junior High Schools by Subdistrict in Ogan Komering Ulu Regency, 2017.....</i>        | 76 |
| 4.1.7 | Jumlah Sekolah, Murid, Guru, dan Rasio Murid-Guru Madrasah Tsanawiyah (MTs) Menurut Kecamatan di Kabupaten Ogan Komering Ulu, 2017.....<br><i>Number of Schools, Pupils, Teachers, and School-Teacher Ratio of Madrasah Tsanawiyah (MTs) by Subdistrict in Ogan Komering Ulu Regency, 2017.....</i> | 77 |
| 4.1.8 | Jumlah Sekolah, Murid, Guru, dan Rasio Murid-Guru Sekolah Menengah Atas Menurut Kecamatan di Kabupaten Ogan Komering Ulu, 2017.....<br><i>Number of Schools, Pupils, Teachers, and School-Teacher Ratio of Senior High Schools by Subdistrict in Ogan Komering Ulu Regency, 2017.....</i>           | 78 |

|            | halaman<br><i>page</i> |
|------------|------------------------|
| 4.1.9      | 79                     |
|            | 79                     |
| <b>4.2</b> |                        |
| 4.2.1      | 80                     |
|            | 80                     |
| 4.2.2      | 81                     |
|            | 81                     |
| 4.2.3      | 82                     |
|            | 82                     |
| 4.2.4      | 83                     |
|            | 83                     |
| 4.2.5      | 84                     |
|            | 84                     |

|        | halaman<br>page   |    |
|--------|---|----|
| 4.2.6  | Jumlah Bayi Lahir, Bayi Berat Badan Lahir Rendah (BBLR), BBLR Dirujuk, dan Bergizi Buruk Menurut Kecamatan di Kabupaten Ogan Komering Ulu, 2017.....<br><i>Number of Births, Babies with Low Birth Weights (LBW), Treated LBW, and Malnutrition Cases by Subdistricts in Ogan Komering Ulu Regency, 2017</i> .....  | 85 |
| 4.2.7  | Jumlah Ibu Hamil, Melakukan Kunjungan K1, Melakukan Kunjungan K4, Kurang Energi Kronis (KEK), dan Mendapat Tablet Zat Besi (Fe) di Kabupaten Ogan Komering Ulu, 2014-2017.....<br><i>Number of Pregnant Women, Those with One Visit and four Visits of Antenatal Care, Chronic Energy Deficiency (CED), and Receiving Iron Supplement in Ogan Komering Ulu Regency, 2014-2017</i> ..... | 86 |
| 4.2.8  | Jumlah Remaja Usia 15-24 Tahun yang Mendapat Penyuluhan Tentang Kesehatan Reproduksi (Kespro), HIV/AIDS, dan Keluarga Berencana (KB) Menurut Kecamatan di Kabupaten Ogan Komering Ulu, 2017.....<br><i>Number of Young People Aged 15 - 24 Who Had Counselling on Reproductive Health, HIV/AIDS, and Family Planning by Subdistricts in Ogan Komering Ulu Regency, 2017</i> .....       | 87 |
| 4.2.9  | Jumlah Kasus HIV/AIDS, IMS, DBD, Diare, TB, dan Malaria Menurut Kecamatan di Kabupaten Ogan Komering Ulu, 2017.....<br><i>Number of Cases of HIV/AIDS, Sexually Transmitted Infection, Dengue Fever, Diarrhea, Tuberculosis (TB) and Malaria by Subdistricts in Ogan Komering Ulu Regency, 2017</i> .....   | 88 |
| 4.2.10 | Jumlah Pasangan Usia Subur dan Peserta KB Aktif Menurut Kecamatan di Kabupaten Ogan Komering Ulu, 2017.....<br><i>Number of Eligible Couples and Family Planning Participants by Subdistricts in Ogan Komering Ulu Regency, 2017</i> .....  | 89 |

|            | halaman<br>page   |          |
|------------|---|----------|
| <b>4.3</b> | <b>AGAMA/RELIGION</b>   |          |
| 4.3.1      | Jumlah Penduduk Menurut Kecamatan dan Agama yang Dianut di Kabupaten Ogan Komering Ulu, 2017.....<br><i>Population by Subdistrict and Religion in Ogan Komering Ulu Regency, 2017.....</i>  | 91<br>91 |
| 4.3.2      | Jumlah Tempat Peribadatan Menurut Kecamatan di Kabupaten Ogan Komering Ulu, 2017.....<br><i>Number of Worship Facilities by Subdistrict in Ogan Komering Ulu Regency, 2017.....</i>   | 92<br>92 |
| 4.3.3      | Jumlah Jemaah Haji Asal Kabupaten OKU yang Diberangkatkan ke Tanah Suci Menurut Kecamatan di Kabupaten Ogan Komering Ulu, 2012 - 2017.....<br><i>Number of Pilgrims Departure to Mecca from Ogan Komering Ulu Regency by Subdistricts, 2012 – 2017.....</i> | 93<br>93 |
| <b>4.4</b> | <b>KRIMINALITAS/CRIME</b>   |          |
| 4.4.1      | Jumlah Tindak Pidana Menurut Kepolisian Resort di Kabupaten Ogan Komering Ulu, 2015-2017.....<br><i>Number of Reported Criminal Cases by District Police Office in Ogan Komering Ulu Regency, 2015-2017.....</i>  | 94<br>94 |
| 4.4.2      | Persentase Penyelesaian Tindak Pidana Menurut Kepolisian Resort di Kabupaten Ogan Komering Ulu (persen), 2015-2017.....<br><i>Percentage of Crime Clearance Rate by District Pollice Office in Ogan Komering Ulu Regency (percent), 2015-2017.....</i>      | 95<br>95 |
| 4.4.3      | Jumlah Kecelakaan dan Korban Lalu Lintas Menurut Bulan di Kabupaten Ogan Komering Ulu, 2017.....<br><i>Number of Traffic Accidents and Victims by Month in Ogan Komering Ulu Regency, 2017.....</i>   | 96<br>96 |
| 4.4.4      | Jumlah Narapidana/Tahanan Menurut Bulan dan Jenis Kelamin di Kabupaten Ogan Komering Ulu, 2017.....   | 97       |

|            | halaman<br>page   |
|------------|---|
|            | <i>Number of Prisoners by Month and Sex in Ogan Komerling Ulu Regency, 2017</i> ..... 97  |
| 4.4.5      | Jumlah Narapidana/Tahanan Menurut Bulan dan Kelompok Umur di Kabupaten Ogan Komerling Ulu, 2017<br><i>Number of Prisoners by Month and Age Category in Ogan Komerling Ulu Regency, 2017</i> ..... 98  |
| <b>4.5</b> | <b>KEMISKINAN/POVERTY</b>   |
| 4.5.1      | Jumlah Keluarga Menurut Kecamatan dan Klasifikasi Keluarga di Kabupaten Ogan Komerling Ulu, 2017..... 99<br><i>Number of Households by Subdistrict and Household Classification in Ogan Komerling Ulu Regency, 2017</i> ..... 99  |
| 4.5.2      | Garis Kemiskinan dan Penduduk Miskin di Kabupaten Ogan Komerling Ulu, 2011-2017..... 100<br><i>Poverty Line and Number of Poor People in Ogan Komerling Ulu Regency, 2011-2017</i> ..... 100  |
| <b>5</b>   | <b>PERTANIAN/AGRICULTURE</b>  |
| <b>5.1</b> | <b>TANAMAN PANGAN/FOOD CROPS</b>  |
| 5.1.1      | Luas Lahan Sawah Menurut Kecamatan dan Jenis Pengairan di Kabupaten Ogan Komerling Ulu (hektar), 2017..... 114<br><i>Area of Wetland by Subdistrict and Type of Irrigation in Ogan Komerling Ulu Regency, 2017</i> ..... 114  |
| 5.1.2      | Luas Lahan Tegal/Kebun, Ladang/Huma, dan Lahan yang Sementara Tidak Diusahakan Menurut Kecamatan di Kabupaten Ogan Komerling Ulu (hektar), 2017..... 115<br><i>Area of Dry Field/Garden, Shifting Cultivation, Land and Temporarily Unused Land by Subdistrict in Ogan Komerling Ulu Regency (hectar), 2017</i> ..... 115 |
| 5.1.3      | Luas Panen Padi Sawah dan Padi Ladang Menurut Kecamatan di Kabupaten Ogan Komerling Ulu, 2017..... 116<br><i>Harvested Area of Wetland and Dryland Paddy by Subdistrict in Ogan Komerling Ulu Regency, 2017</i> ..... 116   |

|   | halaman<br><i>page</i> |
|---|------------------------|
| 5.1.4 Luas Panen Jagung, Kedelai, Kacang Tanah, Kacang Hijau, Ubi Kayu, Ubi Jalar Menurut Kecamatan di Kabupaten Ogan Komering Ulu, 2017..... | 117                    |
| <i>Harvested Area of Maize, Soybean, Peanut, Mungbean, Cassava, and Sweet Potato by Subdistrict in Ogan Komering Ulu Regency, 2017.....</i>   | 117                    |
| <b>5.2 HORTIKULTURA/HORTICULTURE</b>  |                        |
| 5.2.1 Luas Panen Tanaman Sayuran Menurut Kecamatan dan Jenis Sayuran di Kabupaten Ogan Komering Ulu (Ha), 2017.....                           | 118                    |
| <i>Harvested Area of Vegetables by Subdistrict and Kind of Plant in Ogan Komering Ulu Regency (Ha), 2017.....</i>                             | 118                    |
| 5.2.2 Produksi Tanaman Sayuran Menurut Kecamatan dan Jenis Sayuran di Kabupaten Ogan Komering Ulu (ton), 2017.....                            | 119                    |
| <i>Production of Vegetables by Subdistrict and Kind of Plant in Ogan Komering Ulu Regency, 2017.....</i>                                      | 119                    |
| 5.2.3 Produksi Buah-buahan Menurut Kecamatan dan Jenis Buah di Kabupaten Ogan Komering Ulu (ton), 2017.....                                   | 120                    |
| <i>Production of Fruits by Subdistrict and Kind of Fruit in Ogan Komering Ulu Regency (ton), 2017.....</i>                                    | 120                    |
| <b>5.3 PERKEBUNAN/ESTATE CROPS</b>  |                        |
| 5.3.1 Luas Tanaman Perkebunan Menurut Kecamatan dan Jenis Tanaman di Kabupaten Ogan Komering Ulu (hektar), 2017.....                          | 121                    |
| <i>Planted Area of Estate Crops by Subdistrict and Kind of Crop in Ogan Komering Ulu Regency (hectare), 2017.....</i>                         | 121                    |
| 5.3.2 Produksi Tanaman Perkebunan Menurut Kecamatan dan Jenis Tanaman di Kabupaten Ogan Komering Ulu (ton), 2017.....                         | 122                    |
| <i>Production of Estate Crops by Subdistrict and Kind of Crop in Ogan Komering Ulu Regency (ton), 2017.....</i>                               | 122                    |

|   | halaman<br><i>page</i> |
|---|------------------------|
| <b>5.4 PETERNAKAN/LIVESTOCK</b>   |                        |
| 5.4.1 Populasi Ternak Menurut Kecamatan dan Jenis Ternak di Kabupaten Ogan Komering Ulu, 2017.....                          | 123                    |
| <i>Livestock Population by Subdistrict and Kind of Livestock in Ogan Komering Ulu Regency, 2017.....</i>                    | 123                    |
| 5.4.2 Populasi Unggas Menurut Kecamatan dan Jenis Unggas di Kabupaten Ogan Komering Ulu, 2017.....                          | 124                    |
| <i>Poultry Population by Subdistrict and Kind of Poultry in Ogan Komering Ulu Regency, 2017.....</i>                        | 124                    |
| 5.4.3 Jumlah Ternak yang Dipotong Menurut Kecamatan dan Jenis Ternak di Kabupaten Ogan Komering Ulu, 2017.....              | 125                    |
| <i>Livestock Slaughtered by Sub District and Kind of Livestock in Ogan Komering Ulu Regency, 2017.....</i>                  | 125                    |
| <b>5.5 PERIKANAN/FISHERY</b>  |                        |
| 5.5.1 Jumlah Rumah Tangga Perikanan Tangkap Menurut Kecamatan dan Subsektor di Kabupaten Ogan Komering Ulu, 2016 dan 2017   | 126                    |
| <i>Number of Fish Capture Households by Subdistrict and Subsector in Ogan Komering Ulu Regency, 2016 and 2017</i>           | 126                    |
| 5.5.2 Produksi Perikanan Tangkap Menurut Kecamatan dan Subsektor di Kabupaten Ogan Komering Ulu (ton), 2016 dan 2017.....   | 127                    |
| <i>Production of Fish Capture by Subdistrict and Subsector in Ogan Komering Ulu Regency (ton), 2016 and 2017.....</i>       | 127                    |
| 5.5.3 Jumlah Rumah Tangga Perikanan Budidaya Menurut Kecamatan dan Jenis Budidaya di Kabupaten Ogan Komering Ulu, 2017..... | 128                    |
| <i>Number of Aquaculture Households by Subdistrict and Type of Aquaculture in Ogan Komering Ulu Regency, 2017</i>           | 128                    |
| 5.5.4 Produksi Perikanan Budidaya Menurut Kecamatan dan Subsektor di Kabupaten Ogan Komering Ulu (ton), 2017..              | 129                    |
| <i>Production of Fish Capture by Subdistrict and Subsector in Ogan Komering Ulu Regency (ton), 2017.....</i>                | 129                    |

|            | halaman<br><i>page</i>  |            |
|------------|---|------------|
| 5.5.5      | Jumlah Perahu/Kapal Menurut Kecamatan dan Jenis Kapal di Kabupaten Ogan Komering Ulu , 2017.....<br><i>Number of Fishing Boats by Subdistrict and Type of Boat in Ogan Komering Ulu Regency, 2017.....</i>  | 130<br>130 |
| <b>5.6</b> | <b>KEHUTANAN/FORESTRY</b>   |            |
| 5.6.1      | Luas Kawasan Hutan dan Perairan Menurut Kecamatan di Kabupaten Ogan Komering Ulu (hektar), 2017<br><i>Forest and Inland Water Area by Subdistrict in Ogan Komering Ulu Regency (hectare), 2017</i>  | 131<br>131 |
| <b>6</b>   | <b>INDUSTRI,PERTAMBANGAN,ENERGI, DAN KONSTRUKSI<br/>MANUFACTURING, MINING, ENERGY, AND<br/>CONTRUCTION</b>  |            |
| <b>6.1</b> | <b>INDUSTRI/INDUSTRY</b>  |            |
| 6.1.1      | Jumlah Perusahaan, Tenaga Kerja, dan Nilai Produksi Menurut Kelompok Industri di Kabupaten Ogan Komering Ulu, 2017.....<br><i>Number of Establishment, Employees, and Production Value by Industrial Grup in Ogan Komering Ulu Regency, 2017.....</i>   | 142<br>142 |
| <b>6.2</b> | <b>ENERGI/ENERGY</b>  |            |
| 6.2.1      | Daya Terpasang, Produksi, dan Distribusi Listrik PT. PLN (Persero) pada Cabang/Ranting PLN di Kabupaten Ogan Komering Ulu, 2013-2017.....<br><i>Installed Capacity, Production, and Distribution of Electricity of State Electricity Company at Branch Level in Ogan Komering Ulu Regency, 2013-2017.....</i> | 143<br>143 |
| 6.2.2      | Jumlah Pelanggan Listrik Menurut Kecamatan di Kabupaten Ogan Komering Ulu, 2013-2017.....<br><i>Number of Registered Electricity Costumers by Subdistrict in Ogan Komering Ulu Regency, 2013-2017.....</i>  | 144<br>144 |



|          | halaman<br><i>page</i>  |            |
|----------|---|------------|
| 6.2.3    | Jumlah Pelanggan dan Air yang Disalurkan Menurut Pelanggan di Kabupaten Ogan Komering Ulu, 2017.....<br><i>Number of Customer and Distributed Clean Water by Type of Customers in Ogan Komering Ulu Regency, 2017</i>         | 145<br>145 |
| 6.2.4    | Jumlah Produksi Air Minum dan Distribusinya di Kabupaten Ogan Komering Ulu dirinci menurut bulan, 2017.....<br><i>Total of Drinking Water's Production and Distribution in Ogan Komering Ulu Regency, 2017.....</i>           | 146<br>146 |
| 6.2.5    | Jumlah dan Jenis Bahan Kimia yang Digunakan Perusahaan Air Minum Kabupaten Ogan Komering Ulu, 2017.....<br><i>Number and Kind of Material Chemistry Used by Water Supply Establishment of Ogan Komering Ulu Regency, 2017</i> | 147<br>147 |
| <b>7</b> | <b>PERDAGANGAN/TRADE</b>  |            |
| 7.1      | Jumlah Perusahaan Menurut Bentuk Badan Hukum di Kabupaten Ogan Komering Ulu, 2013-2017.....<br><i>Number of Establishments by Type of Business Entity in Ogan Komering Ulu Regency, 2013-2017.....</i>                        | 156<br>156 |
| 7.2      | Jumlah Sarana Perdagangan Menurut Jenisnya di Kabupaten Ogan Komering Ulu, 2013-2017.....<br><i>Number of Trading Facilities by Type of Facility in Ogan Komering Ulu Regency, 2013-2017.....</i>                             | 157<br>157 |
| 7.3      | Jumlah Koperasi Menurut Jenis Koperasi dan Kecamatan di Kabupaten Ogan Komering Ulu, 2017.....<br><i>Number of Cooperatives by Type of Cooperative and Subdistrict in Ogan Komering Ulu Regency, 2017.....</i>                | 158<br>158 |
| 7.4      | Stok Beras di Perum BULOG Sub Divre Kabupaten Ogan Komering Ulu dirinci menurut bulan, 2017.....<br><i>Stock for Rice in Perum BULOG Sub Divre of Ogan Komering Ulu Regency by Month, 2017.....</i>                           | 159<br>159 |

|          | halaman<br><i>page</i>   |
|----------|--|
| 7.5      | Penyaluran Beras Untuk Sosial oleh Perum BULOG sub Divre Kabupaten Ogan Komering Ulu dirinci menurut bulan,2017..... 161<br><i>Number of Social Supplies for Rice by Perum BULOG Sub Divre of Ogan Komering Ulu Regency, 2017.....</i> 161 |
| 7.6      | Jumlah Penyaluran/Distribusi Raskin (Kg) oleh Perum BULOG Sub Divre Kabupaten Ogan Komering Ulu,2017.... 162<br><i>Number of Supplies of Rice for Poor People by Perum BULOG Sub Divre of Ogan Komering Ulu Regency, 2017....</i> 162      |
| 7.7      | Rekapitulasi Realisasi Izin Per Jenis Izin di Kabupaten Ogan Komering Ulu, 2013-2017..... 163<br><i>Recapitulation of Actual Licensed by Type in Ogan Komering Ulu Regency, 2013-2017.....</i> 163   |
| 7.8      | Rekapitulasi Realisasi Izin Untuk Permohonan Izin Baru, Perpanjangan, Perubahan, dan Registrasi, 2017..... 164<br><i>Recapitulation of Actual Licensed by Type of Licence and Application Type in Ogan Komering Ulu Regency, 2017</i> 164  |
| <b>8</b> | <b>HOTEL DAN PARIWISATA/HOTEL AND TOURISM</b>  |
| 8.1      | Jumlah Akomodasi Hotel Menurut Kecamatan di Kabupaten Ogan Komering Ulu, 2016 dan 2017..... 171<br><i>Number of Hotel Accomodations by Subdistrict in Ogan Komering Ulu Regency, 2016 and 2017.....</i> 171                                |
| 8.2      | Jumlah Restoran/Rumah Makan Kecamatan di Kabupaten Ogan Komering Ulu, 2016 dan 2017..... 172<br><i>Number of Restaurant by Subdistrict in Ogan Komering Ulu Regency, 2016 and 2017.....</i> 172  |
| 8.3      | Jumlah Wisatawan Mancanegara dan Domestik ( Kabupaten Ogan Komering Ulu, 2013-2017..... 173<br><i>Number of International and Domestic Visitors in Ogan Komering Regency, 2013-2017.....</i> 173   |
| 8.4      | Daftar Nama Objek Wisata Menurut Kecamatan di Kabupaten Ogan Komering Ulu tahun 2017..... 174  |

|   | halaman<br>page |
|---|-----------------|
| <i>List of Tourism Attraction by Subdistrict in Ogan Komering Ulu Regency 2017.....</i>   | 174             |
| <b>9 TRANSPORTASI DAN KOMUNIKASI</b>  |                 |
| <b>TRANSPORTATION AND COMMUNICATION</b>   |                 |
| <b>9.1 TRANSPORTASI/TRANSPORTATION</b>  |                 |
| 9.1.1 Panjang Jalan Menurut Kecamatan dan Pemerintahan yang Berwenang Mengelolanya di Kabupaten Ogan Komering Ulu (km), 2017..... | 182             |
| <i>Length of Roads by Subdistrict and Level of Government Authority in Ogan Komering Ulu Regency (km), 2017.....</i>              | 182             |
| 9.1.2 Panjang Jalan Menurut Kecamatan dan Jenis Permukaan Jalan di Kabupaten Ogan Komering Ulu (km), 2017.....                    | 183             |
| <i>Length of Roads by Subdistrict and Type of Road Surface in Ogan Komering Ulu Regency (km), 2017.....</i>                       | 183             |
| 9.1.3 Panjang Jalan Menurut Kecamatan dan Kondisi Jalan di Kabupaten Ogan Komering Ulu (km), 2017.....                            | 184             |
| <i>Length of Roads by Subdistrict and Road Condition in Ogan Komering Ulu Regency (km), 2017.....</i>                             | 184             |
| 9.1.4 Jumlah Kendaraan Bermotor Menurut Kecamatan dan Jenis Kendaraan di Kabupaten Ogan Komering Ulu, 2017                        | 185             |
| <i>Number of Motor Vehicles by Subdistrict and Type of Vehicle in Ogan Komering Ulu Regency, 2017.....</i>                        | 185             |
| <b>9.2 KOMUNIKASI/COMMUNICATION</b>   |                 |
| 9.2.1 Jumlah Kantor Pos Pembantu Menurut Kecamatan di Kabupaten Ogan Komering Ulu, 2014-2017.....                                 | 186             |
| <i>Number of Auxiliary Post Office by Subdistrict in Ogan Komering Ulu Regency, 2014-2017.....</i>                                | 186             |
| <b>10 KEUANGAN DAERAH DAN HARGA/ LOCAL FINANCE AND PRICES</b>   |                 |
| 10.1. Realisasi Pendapatan Pemerintah Kabupaten Ogan Komering Ulu Menurut Jenis Pendapatan (ribu rupiah), 2014-2017.....          | 191             |

|           | halaman<br>page  |
|-----------|--|
|           | <i>Actual Revenues of Government of Ogan Komering Ulu Regency by Source of Revenues (thousand rupiahs), 2014-2017.....</i>                         |
|           | 191  |
| 10.2      | <i>Realisasi Belanja Pemerintah Kabupaten Ogan Komering Ulu Menurut Jenis Belanja (ribu rupiah), 2014-2017.....</i>                                |
|           | 193  |
|           | <i>Actual Expenditures of Government of Ogan Komering Ulu Regency by Kind of Expenditures (thousand rupiahs), 2014-2017.....</i>                   |
|           | 193  |
| <b>11</b> | <b>PENGELUARAN PENDUDUK DAN KONSUMSI MAKANAN</b>   |
|           | <b>POPULATION EXPENDITURE AND FOOD CONSUMPTION</b>   |
| 11.1      | <i>Pengeluaran Penduduk Menurut Golongan Pengeluaran Per Kapita Sebulan di Kabupaten Ogan Komering Ulu (rupiah), 2017.....</i>                     |
|           | 200  |
|           | <i>Percentage of Population by Expenditure Per Capita Per Month in Ogan Komering Ulu Regency (rupiahs), 2017.....</i>                              |
|           | 200  |
| 11.2      | <i>Pengeluaran Rata-rata Perkapita Sebulan Menurut Golongan Pengeluaran dan Kelompok Barang di Kabupaten Ogan Komering Ulu (rupiah), 2017.....</i> |
|           | 201  |
|           | <i>Average Expenditure Per Capita Per Month by Expenditure Class and Commodity Group in Ogan Komering Ulu Regency (rupiahs), 2017.....</i>         |
|           | 201  |
| 11.3      | <i>Pengeluaran Rata-rata Perkapita Sebulan Menurut Kelompok Makanan di Kabupaten Ogan Komering Ulu (rupiah), 2017.....</i>                         |
|           | 202  |
|           | <i>Average Expenditure Per Capita Per Month by Food Group in Ogan Komering Ulu Regency (rupiahs), 2017...</i>                                      |
|           | 202  |
| 11.4      | <i>Pengeluaran Rata-rata Perkapita Sebulan Menurut Kelompok Bukan Makanan di Kabupaten Ogan Komering Ulu (rupiah), 2017.....</i>                   |
|           | 203  |
|           | <i>Average Expenditure Per Capita Per Month by Non Food Group in Ogan Komering Ulu Regency (rupiahs), 2017.....</i>                                |
|           | 203  |
| <b>12</b> | <b>PENDAPATAN REGIONAL/REGIONAL INCOME</b>   |

|      | halaman<br><i>page</i>  |
|------|---|
| 12.1 | Produk Domestik Regional Bruto Atas Dasar Harga Berlaku Menurut Lapangan Usaha di Kabupaten Ogan Komering Ulu (miliar rupiah), 2014-2017..... 214<br><i>Gross Regional Domestic Product at Current Market Prices by Industry in Ogan Komering Ulu Regency (billion rupiahs), 2014-2017..... 214</i>                                   |
| 12.2 | Produk Domestik Regional Bruto Atas Dasar Harga Konstan 2010 Menurut Lapangan Usaha di Kabupaten Ogan Komering Ulu (miliar rupiah), 2014-2017..... 215<br><i>Gross Regional Domestic Product at 2010 Constant Market Prices by Industry in Ogan Komering Ulu Regency (billion rupiahs), 2014-2017..... 215</i>                        |
| 12.3 | Distribusi Persentase Produk Domestik Regional Bruto Atas Dasar Harga Berlaku Menurut Lapangan Usaha di Kabupaten Ogan Komering Ulu (persen), 2014-2017..... 216<br><i>Percentage Distribution of Gross Regional Domestic Product at Current Market Prices by Industry in Ogan Komering Ulu Regency (percent), 2014-2017..... 216</i> |
| 12.4 | Laju Pertumbuhan Produk Domestik Regional Bruto Atas Dasar Harga Konstan 2010 Menurut Lapangan Usaha di Kabupaten Ogan Komering Ulu (persen), 2014-2017..... 217<br><i>Growth Rate of Gross Regional Domestic Product at 2010 Constant Market Prices by Industry in Ogan Komering Ulu Regency (percent), 2014-2017..... 217</i>       |
| 12.5 | Indeks Harga Implisit Produk Domestik Regional Bruto Menurut Lapangan Usaha di Kabupaten Ogan Komering Ulu (2010=100), 2014-2017..... 218<br><i>Implicit Price Index of Gross Regional Domestic Product by Industry in Ogan Komering Ulu Regency (2010=100), 2014-2017..... 218</i>   |
| 12.6 | Laju Implisit Produk Domestik Regional Bruto Menurut Lapangan Usaha di Kabupaten Ogan Komering Ulu, 2014-2017..... 219  |

|           | halaman<br>page   |
|-----------|---|
|           | <i>Implicit Growth Rate of Gross Regional Domestic Product by Industry in Ogan Komering Ulu Regency, 2014-2017</i> 219  |
| <b>13</b> | <b>PERBANDINGAN ANTAR PROVINSI/PROVINCE COMPARISON</b>  |
| 13.1      | Jumlah Penduduk Menurut Kabupaten/Kota di Provinsi Sumatera Selatan (ribu), 2013-2017..... 226<br><i>Population by Regency/City in Sumatera Selatan Province (thousand), 2013-2017.....</i> 226   |
| 13.2      | Laju Pertumbuhan Produk Domestik Regional Bruto Atas Dasar Harga Konstan 2010 Menurut Kabupaten/Kota di Provinsi Sumatera Selatan (persen), 2013-2017..... 227<br><i>Growth Rate of Gross Regional Domestic Product at 2010 Constant Market Prices by Regency/City in Sumatera Selatan Province (percent), 2013-2017.....</i> 227 |
| 13.3      | Persentase Penduduk Miskin Menurut Kabupaten/Kota di Provinsi Sumatera Selatan (Orang), 2013-2017..... 228<br><i>Percentage of Poor Population Among Regency/Municipality in Sumatera Selatan Province, 2013-2017..</i> 228   |
| 13.4      | Indeks Pembangunan Manusia Menurut Kabupaten/Kota di Provinsi Sumatera Selatan, 2013-2017..... 229<br><i>Human Development Index (HDI) by Regency/City in Sumatera Selatan Province, 2013-2017.....</i> 229   |
| 13.5      | Jumlah Rumah Tangga Menurut Kabupaten/Kota di Provinsi Sumatera Selatan, 2013-2017..... 230<br><i>Number of Households by Regency/City in Sumatera Selatan Province, 2013-2017.....</i> 230   |

<https://okukab.bps.go.id>

## DAFTAR GAMBAR/LIST OF FIGURES

|    |  | halaman<br><i>page</i> |
|----|--|------------------------|
| 1. | Luas Wilayah Menurut Kecamatan di Kabupaten Ogan Komerling Ulu (km <sup>2</sup> ), 2017.....                   | 7                      |
|    | <i>Total Area by Subdistrict In Ogan Komerling Ulu Regency (square.km), 2017.....</i>                          | 7                      |
| 2  | Jumlah Desa/Kelurahan Menurut Kecamatan di Kabupaten Ogan Komerling Ulu, 2017.....                             | 20                     |
|    | <i>Number of Villages by Subdistrict In Ogan Komerling Ulu Regency, 2017.....</i>                              | 20                     |
| 3  | Piramida Penduduk di Kabupaten Ogan Komerling Ulu, 2017  | 43                     |
|    | <i>Population Pyramid of Ogan Komerling Ulu Regency, 2017...</i>   | 43                     |
| 4  | Jumlah Kasus Penyakit Terbanyak di Kabupaten Ogan Komerling Ulu, 2017.....                                     | 70                     |
|    | <i>Number of Cases of Most Deseases in Ogan Komerling Ulu Regency, 2017.....</i>                               | 70                     |
| 5  | Produksi Buah-buahan di Kabupaten Ogan Komerling Ulu (ton), 2017.....  | 113                    |
|    | <i>Production of Fruits in Ogan Komerling Ulu Regency (ton), 2017.....</i>                                     | 113                    |
| 6  | Jumlah Pelanggan Listrik PLN di Kabupaten Ogan Komerling Ulu, 2017.....  | 141                    |
|    | <i>Number of Registered Electricity Costumers in Ogan Komerling Ulu Regency, 2017.....</i>                     | 141                    |
| 7  | Jumlah Perusahaan Menurut Bentuk Badan Hukum di Kabupaten Ogan Komerling Ulu, 2017.....                        | 155                    |
|    | <i>Number of Establishments by Type of Business Entity in Ogan Komerling Ulu Regency, 2017.....</i>            | 155                    |
| 8  | Jumlah Wisatawan Mancanegara dan Domestik di Kabupaten Ogan Komerling Ulu, 2012-2017.....                      | 170                    |
|    | <i>Number of International and Domestic Visitors in Ogan Komerling Ulu Regency, 2012-2017.....</i>             | 170                    |
| 9  | Persentase Penduduk Menurut Golongan Pengeluaran Per Kapita Sebulan di Kabupaten Ogan Komerling Ulu, 2017..... | 199                    |



|    | halaman   |
|----|---|
|    | <i>page</i>   |
|    | <i>Percentage of Population by Expenditure Per Capita Per Month in Ogan Komering Ulu Regency, 2017.....</i>   |
|    | 199   |
| 10 | Laju Pertumbuhan Produk Domestik Regional Bruto Atas Dasar Harga Konstan 2010 Menurut Lapangan Usaha di Kabupaten Ogan Komering Ulu (persen), 2014-2017 |
|    | <i>Growth Rate of Gross Regional Domestic Product at 2010 Constant Market Prices by Industry in Ogan Komering Ulu Regency (percent), 2014-2017</i>      |
|    | 213   |
| 11 | Laju Pertumbuhan Produk Domestik Regional Bruto Atas Dasar Harga Konstan 2010 Menurut Kabupaten/Kota di Provinsi Sumatera Selatan (persen), 2017        |
|    | <i>Growth Rate of Gross Regional Domestic Product at 2010 Constant Market Prices by Regency/City in Sumatera Selatan Province (percent), 2017</i>       |
|    | 225   |
|    | 225   |

<https://okukab.bps.go.id>

## PENJELASAN UMUM/EXPLANATORY NOTES

Tanda-tanda, satuan-satuan, dan lain-lainnya yang digunakan dalam publikasi ini adalah sebagai berikut:

*Symbols, measurement units, and acronyms which are used in this publication, are as follows:*

### 1. TANDA-TANDA/SYMBOLS

|   |   |     |
|---|---|-----|
| Data tidak tersedia/ <i>Data not available</i>          | : | ... |
| Tidak ada atau nol / <i>Null or zero</i>                | : | —   |
| Data dapat diabaikan/ <i>Data negligible</i>            | : | 0   |
| Tanda decimal/ <i>Decimal point</i>                     | : | ,   |
| Data tidak dapat ditampilkan/ <i>Not applicable</i>     | : | NA  |
| Angka perkiraan/ <i>Estimated figures</i>               | : | e   |
| Angka sementara/ <i>Preliminary figures</i>             | : | x   |
| Angka sangat sementara/ <i>Very preliminary figures</i> | : | xx  |
| Angka diperbaiki/ <i>Revised figures</i>                | : | r   |

### 2. SATUAN/UNITS

|  |   |   |
|--|---|---|
| barel/ <i>barrel</i>                         | : | 158,99 liter/ <i>litres</i> = 1/6,2898 m <sup>3</sup> |
| hektar (ha)/ <i>hectare (ha)</i>             | : | 10 000 m <sup>2</sup>                                 |
| kilometer (km)/ <i>kilometres (km)</i>       | : | 1 000 meter/ <i>meters (m)</i>                        |
| knot/ <i>knot</i>                            | : | 1,8523 km/jam (km/hour)                               |
| kuintal/ <i>quintal</i>                      | : | 100 kg  |
| KWh/KWh                                      | : | 1 000 Watt <i>hour</i>                                |
| MWh/MWh                                      | : | 1 000 KWh   |
| liter (untuk beras)/ <i>litre (for rice)</i> | : | 0,80 kg   |
| ons/ <i>ounce</i>                            | : | 28,31 gram/ <i>grams</i>                              |
| ton/ton                                      | : | 1 000 kg  |

Satuan lain: buah, dus, butir, helai/lembar, kaleng, batang, gelombang, ton kilometer (ton-km), jam, menit, persen (%).

*Other units: unit, pack, pieces, sheet, tin, pulse, ton-kilometres(ton-km), hour, minute, percent (%).*

Perbedaan angka di belakang koma disebabkan oleh pembulatan angka.

*The difference in decimal numbers is caused by rounding.*

# 1

## Geografi dan Iklim

### *Geography and Climate*



Luas wilayah Kabupaten Ogan Komering Ulu adalah berupa daratan seluas 4.797,06 km<sup>2</sup>

*Ogan Komering Ulu Regency area is shaped in land by 4.797,06 km<sup>2</sup>*



**PENJELASAN TEKNIS**

1. Secara astronomis, Kabupaten Ogan Komering Ulu terletak antara 103 40' Bujur Timur sampai dengan 104 33' Bujur Timur dan antara 3 45' sampai dengan 4 55' Lintang Selatan.
2. Berdasarkan posisi geografisnya, Kabupaten Ogan Komering Ulu memiliki batas-batas:  
Utara - Kecamatan Rambang dan Kecamatan Lubai Kabupaten Muara Enim dan Kecamatan Muara Kuang Kabupaten Ogan Ilir;  
Selatan - Kecamatan Simpang, Muaradua, Buay Sandang Aji, Buay Runjung dan Kecamatan Kisam Tinggi , Kabupaten Ogan Komering Ulu Selatan;  
Barat - Kecamatan Semendo Darat Ulu, Semendo Darat Laut, Tanjung Agung dan Kecamatan Lubai, Kabupaten Muara Enim;  
Timur - Kecamatan Cempaka, Madang Suku I,II dan III, Buay Pemuka Peliung dan Kecamatan Martapura Kabupaten Ogan Komering Ulu Timur.
3. Kabupaten Ogan Komering Ulu terdiri dari 13 Kecamatan

**TECHNICAL NOTES**

1. *Astronomically, Ogan Komering Ulu Regency is located between 103 40' until 104 33' East longitude and between 110 15' South latitude, and between 3 45' until 4 55' South latitude.*
2. *In terms of geographic position, Ogan Komering Ulu Regency has boundaries as follows:*  
*North - Rambang and Lubai Subdistrict, Muara Enim Regency and Muara Kuang Subdistrict, Ogan Ilir Regency;*  
*South - Simpang, Muaradua, Buay Sandang Aji, Buay Runjung and Kisam Tinggi Subdistrict, Ogan Komering Ulu Selatan Regency ;*  
  
*West - Semendo Darat Ulu, Semendo Darat Laut, Tanjung Agung and Lubai Subdistrict, Muara Enim Regency;*  
*East - Cempaka, Madang Suku I.II and III, Buay Pemuka Peliung and Martapura Subdistrict, Ogan Komering Ulu Timur Regency.*
3. *Ogan Komering Ulu Regency has 13 Subdistict*

**ULASAN**

Kabupaten Ogan Komering Ulu merupakan dataran rendah dengan ketinggian rata-rata + 100 meter diatas permukaan laut, terletak pada posisi antara 103 40' Bujur Timur sampai dengan 104 33' Bujur Timur dan antara 3 45' sampai dengan 4 55' Lintang Selatan. Luas wilayah Kabupaten Ogan Komering Ulu, adalah berupa daratan seluas 4.797,06 km<sup>2</sup>.

Akhir tahun 2017, wilayah administrasi Kabupaten Ogan Komering Ulu terdiri dari 13 wilayah kecamatan. luas daratan masing-masing kecamatan, yaitu: Lengkiti (512,93 km<sup>2</sup>), Sosoh Buay Rayap (385,30 km<sup>2</sup>), Pengandonan (543,61 km<sup>2</sup>), Semidang Aji (707,86 km<sup>2</sup>), Muara Jaya (26,32 km<sup>2</sup>), Ulu Ogan (597,37 km<sup>2</sup>), Peninjauan (725,92 km<sup>2</sup>), Lubuk Batang (724,81 km<sup>2</sup>), Sinar Peninjauan (84,94 km<sup>2</sup>), Kedaton Peninjauan Raya (183,31 km<sup>2</sup>), Baturaja Timur (110,22 km<sup>2</sup>), Lubuk Raja (69,42 km<sup>2</sup>) and Baturaja Barat (125,05 km<sup>2</sup>).

Berdasarkan elevasi (ketinggian dari permukaan laut), dataran di Kabupaten Ogan Komering Ulu terdiri dari:

- 0 m - 100 m = 53,84 %
- 80 m - 500 m = 7,69 %
- 100 m - 500 m = 30,78 %
- 500 m – 1 000 m = 7,69 %

**DESCRIPTION**

*Ogan Komering Ulu Regency is an area with average high around 84 meters of sea surface, it is located 103 40' until 104 33' East longitude and between 110 15' South latitude, and between 3 45' until 4 55' South latitude. Ogan Komering Ulu Regency area is shaped in landby 4.797,06 km<sup>2</sup>.*

*In 2017, Ogan Komering Ulu Regency is divided into 13 subdistrict, the land area of Subdistricts is Lengkiti (512,93 km<sup>2</sup>), Sosoh Buay Rayap (385,30 km<sup>2</sup>), Pengandonan (543,61 km<sup>2</sup>), Semidang Aji (707,86 km<sup>2</sup>), Muara Jaya (26,32 km<sup>2</sup>), Ulu Ogan (597,37 km<sup>2</sup>), Peninjauan (725,92 km<sup>2</sup>), Lubuk Batang (724,81 km<sup>2</sup>), Sinar Peninjauan (84,94 km<sup>2</sup>), Kedaton Peninjauan Raya (183,31 km<sup>2</sup>), Baturaja Timur (110,22 km<sup>2</sup>), Lubuk Raja (69,42 km<sup>2</sup>) and Baturaja Barat (125,05 km<sup>2</sup>)*

*Based on elevation (high of sea surface), land in Ogan Komering Ulu Regency consists of:*

- 0 m - 100 m = 53,84 %*
- 80 m - 500 m = 7,69 %*
- 100 m - 500 m = 30,78 %*
- 500 m – 1 000 m = 7,69 %*

Jarak antara Ibukota Kabupaten ke Ibukota Kecamatan:

1. Baturaja Timur – Tanjung Lenggayap : 25 km.
2. Baturaja Timur - Penyandingan : 11 km.
3. Baturaja Timur - Pengandonan : 40 km.
4. Baturaja Timur – Ulak Pandan : 27 km.
5. Baturaja Timur – Muara Saeh : 45 km.
6. Baturaja Timur - Mendingin : 63 km.
7. Baturaja Timur - Peninjauan : 40 km.
8. Baturaja Timur – Lubuk Batang Baru : 12 km.
9. Baturaja Timur – Marga Bakti : 49 km.
10. Baturaja Timur - Kedaton : 55 km.
11. Baturaja Timur – Kemala Raja : 1 km.
12. Baturaja Timur – Batumarta II : 29 km.
13. Baturaja Timur – Tanjung Agung : 1 km.

Wilayah Kabupaten Ogan Komering Ulu bagian utara berbatasan dengan Kabupaten Muara Enim dan Kabupaten Ogan Ilir, bagian timur berbatasan

*Distance between Regency Capital to Capital of Subdistricts :*

1. *Baturaja Timur – Tanjung Lenggayap : 25 km.*
2. *Baturaja Timur - Penyandingan : 11 km.*
3. *Baturaja Timur - Pengandonan : 40 km.*
4. *Baturaja Timur – Ulak Pandan : 27 km.*
5. *Baturaja Timur – Muara Saeh : 45 km.*
6. *Baturaja Timur - Mendingin : 63 km.*
7. *Baturaja Timur - Peninjauan : 40 km.*
8. *Baturaja Timur – Lubuk Batang Baru : 12 km.*
9. *Baturaja Timur – Marga Bakti : 49 km.*
10. *Baturaja Timur - Kedaton : 55 km.*
11. *Baturaja Timur – Kemala Raja : 1 km.*
12. *Baturaja Timur – Batumarta II : 29 km.*
13. *Baturaja Timur – Tanjung Agung : 1 km.*

*Territorial Boundaries of Ogan Komering Ulu Regency in northern area bordered by Muara Enim Regency and Ogan Ilir Regency, eastern area border*



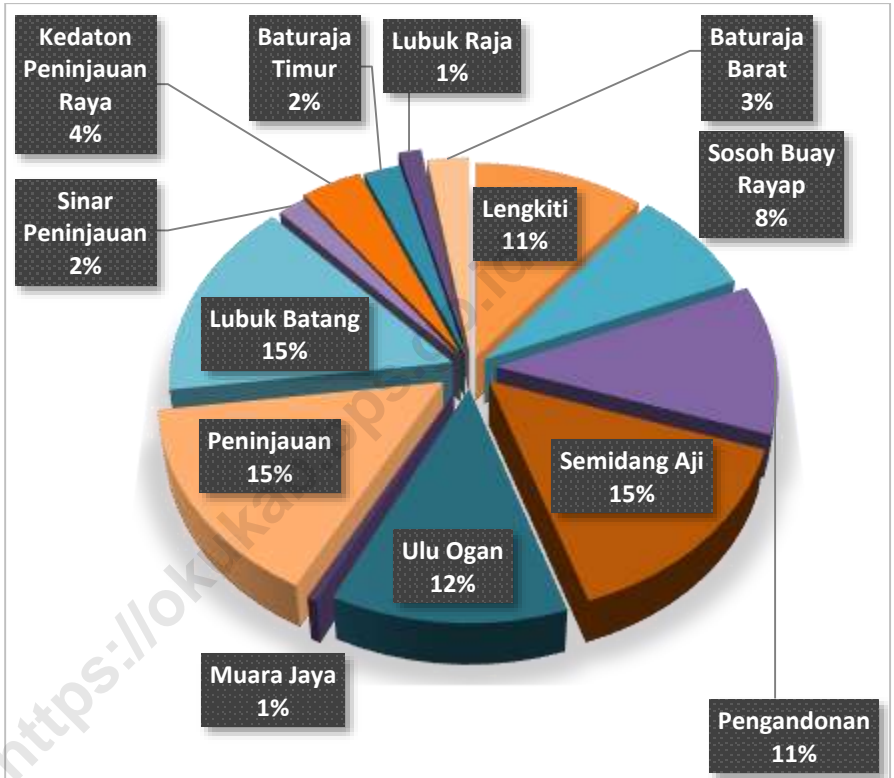
## GEOGRAPHY AND CLIMATE

dengan Kabupaten Ogan Komering Ulu Timur, bagian selatan berbatasan dengan Kabupaten Ogan Komering Ulu Selatan, dan bagian barat berbatasan dengan Kabupaten Muara Enim

*on Ogan Komering Ulu Timur Regency, southern area border on Ogan Komering Ulu Selatan Regency, and western area bordered by Muara Enim Regency.*

<https://okukab.bps.go.id>

**Gambar 1** Luas Wilayah Menurut Kecamatan di Kabupaten Ogan Komering Ulu (km<sup>2</sup>), 2017  
**Picture** Total Area by Subdistrict In Ogan Komering Ulu Regency (square.km), 2017



Sumber : Badan Pertanahan Kabupaten Ogan Komering Ulu

Source : Representative Office of National Land Authority of Ogan Komering Ulu Regency

## 1.1 GEOGRAFI/GEOGRAPHY

**Tabel** 1.1.1 **Luas Wilayah Menurut Kecamatan di Kabupaten Ogan Komerling Ulu, 2017**  
**Table** 1.1.1 **Total Area by Subdistrict in Ogan Komerling Ulu Regency, 2017**

|                           | <b>Kecamatan/<br/>Subdistrict</b> | <b>Luas (km<sup>2</sup>)/<br/>Total Area<br/>(square.km)</b> | <b>Persentase/Percentage</b> |
|---------------------------|-----------------------------------|--|------------------------------|
|                           | (1)                               | (2)  | (3)                          |
| 1                         | Lengkiti                          | 512,93   | 10,69                        |
| 2                         | Sosoh Buay Rayap                  | 385,30   | 8,03                         |
| 3                         | Pengandonan                       | 543,61   | 11,33                        |
| 4                         | Semidang Aji                      | 707,86   | 14,76                        |
| 5                         | Ulu Ogan                          | 597,37   | 12,45                        |
| 6                         | Muara Jaya                        | 26,32  | 0,55                         |
| 7                         | Peninjauan                        | 725,92   | 15,13                        |
| 8                         | Lubuk Batang                      | 724,81   | 15,11                        |
| 9                         | Sinar Peninjauan                  | 84,94  | 1,77                         |
| 10                        | Kedaton Peninjauan Raya           | 183,31   | 3,82                         |
| 11                        | Baturaja Timur                    | 110,22   | 2,30                         |
| 12                        | Lubuk Raja                        | 69,42  | 1,45                         |
| 13                        | Baturaja Barat                    | 125,05   | 2,61                         |
| <b>Ogan Komerling Ulu</b> |                                   | <b>4 797,06</b>  | <b>100</b>                   |

Sumber: Badan Pertanahan Nasional Kabupaten Ogan Komerling Ulu

Source: Representative Office of National Land Authority of Ogan Komerling Ulu Regency

**Tabel**  
**Table** 1.1.2

**Tinggi Wilayah di Atas Permukaan Laut (DPL) Menurut  
Kecamatan di Kabupaten Ogan Komering Ulu, 2017**  
*Height Above Mean Sea Level (AMSL) by Subdistrict in  
Ogan Komering Ulu Regency, 2017*

|    | <b>Kecamatan<br/>Subdistrict</b> | <b>Ibukota Kecamatan<br/>Capital of Subdistrict</b> | <b>Tinggi/Height<br/>(meter)</b> |
|----|----------------------------------|---|----------------------------------|
|    | (1)                              | (2)   | (3)                              |
| 1  | Lengkiti                         | Tanjung Leng kayap                                  | 150                              |
| 2  | Sosoh Buay Rayap                 | Penyandingan  | 55                               |
| 3  | Pengandonan                      | Pengandonan   | 215                              |
| 4  | Semidang Aji                     | Ulak Pandan   | 140                              |
| 5  | Ulu Ogan                         | Mendingin   | 500                              |
| 6  | Muara Jaya                       | Muara Saeh  | 220                              |
| 7  | Peninjauan                       | Peninjauan  | 25                               |
| 8  | Lubuk Batang                     | Lubuk Batang Baru                                   | 50                               |
| 9  | Sinar Peninjauan                 | Marga Bakti   | 55                               |
| 10 | Kedaton Peninjauan Raya          | Kedaton   | 25                               |
| 11 | Baturaja Timur                   | Kemala Raja   | 60                               |
| 12 | Lubuk Raja                       | Batumarta II  | 75                               |
| 13 | Baturaja Barat                   | Tanjung Agung                                       | 65                               |

Sumber: Badan Pertanahan Nasional Kabupaten Ogan Komering Ulu

Source: *Representative Office of National Land Authority of Ogan Komering Ulu Regency*

**Tabel** 1.1.3 **Jarak dari Ibukota Kecamatan ke Ibukota Kabupaten di Kabupaten Ogan Komering Ulu (km), 2017**  
**Table** *Distance between Subdistrict Capital and Regency Capital in Ogan Komering Ulu Regency (km), 2017*

|    | <b>Kecamatan/<br/>Subdistrict</b> | <b>Ibukota<br/>Kecamatan/<br/>Capital of<br/>Subdistrict</b> | <b>Jarak ke Ibukota<br/>Kabupaten/<br/>Distance<br/>to Regency Capital</b> |
|----|-----------------------------------|--|--|
|    | (1)                               | (2)  | (3)  |
| 1  | Lengkiti                          | Tanjung Leng kayap   | 25   |
| 2  | Sosoh Buay Rayap                  | Penyandingan   | 11   |
| 3  | Pengandonan                       | Pengandonan  | 40   |
| 4  | Semidang Aji                      | Ulak Pandan  | 27   |
| 5  | Ulu Ogan                          | Mendingin  | 63   |
| 6  | Muara Jaya                        | Muara Saeh   | 45   |
| 7  | Peninjauan                        | Peninjauan   | 40   |
| 8  | Lubuk Batang                      | Lubuk Batang Baru  | 12   |
| 9  | Sinar Peninjauan                  | Marga Bakti  | 49   |
| 10 | Kedaton Peninjauan Raya           | Kedaton  | 45   |
| 11 | Baturaja Timur                    | Kemala Raja  | 1  |
| 12 | Lubuk Raja                        | Batumarta II   | 29   |
| 13 | Baturaja Barat                    | Tanjung Agung  | 8  |

Sumber: Badan Pertanahan Nasional Kabupaten Ogan Komering Ulu

Source: *Representative Office of National Land Authority of Ogan Komering Ulu Regency*

1.2 IKLIM/*CLIMATE*

**Tabel** 1.2.1 Rata-rata Suhu dan Kelembaban Udara Menurut Bulan di Kabupaten Ogan Komering Ulu, 2017  
**Table** 1.2.1 *Average Temperature and Humidity by Month in Ogan Komering Ulu Regency, 2017*

| Bulan/ <i>Month</i>         | Suhu Udara/<br>Temperature (°C) |     |                                  | Kelembaban Udara/<br>Humidity (%) |     |                                  |
|-----------------------------|---------------------------------|-----|----------------------------------|-----------------------------------|-----|----------------------------------|
|                             | Maks/<br><i>Max</i>             | Min | Rata-<br>rata/<br><i>Average</i> | Maks/<br><i>Max</i>               | Min | Rata-<br>rata/<br><i>Average</i> |
| (1)                         | (2)                             | (3) | (4)                              | (5)                               | (6) | (7)                              |
| Januari/ <i>January</i>     | 24                              | 34  | -                                | 93                                | 50  | -                                |
| Februari/ <i>February</i>   | 24                              | 34  | -                                | 93                                | 50  | -                                |
| Maret/ <i>March</i>         | 24                              | 34  | -                                | 93                                | 50  | -                                |
| April/ <i>April</i>         | 24                              | 34  | -                                | 93                                | 50  | -                                |
| Mei/ <i>May</i>             | 24                              | 34  | -                                | 93                                | 50  | -                                |
| Juni/ <i>June</i>           | 24                              | 34  | -                                | 93                                | 50  | -                                |
| Juli/ <i>July</i>           | 24                              | 34  | -                                | 93                                | 50  | -                                |
| Agustus/ <i>August</i>      | 24                              | 34  | -                                | 93                                | 50  | -                                |
| September/ <i>September</i> | 24                              | 34  | -                                | 93                                | 50  | -                                |
| Oktober/ <i>October</i>     | 24                              | 34  | -                                | 93                                | 50  | -                                |
| November/ <i>November</i>   | 24                              | 34  | -                                | 93                                | 50  | -                                |
| Desember/ <i>December</i>   | 24                              | 34  | -                                | 93                                | 50  | -                                |

Sumber: Dinas Pertanian Kabupaten Ogan Komering Ulu  
 Source: *Regional Office of Agriculture of Ogan Komering Ulu Regency*

**Rata-Rata Tekanan Udara, Kecepatan Angin dan Penyinaran Matahari Menurut Bulan di Kabupaten Ogan Komering Ulu, 2017**

**Tabel 1.2.2**  
**Table**

***Average Atmospheric Pressure, Wind Velocity and Duration of Sunshine by Month in Ogan Komering Ulu Regency, 2017***

| <b>Bulan/Month</b>  | <b>Tekanan Udara/<br/>Atmospheric Pressure<br/>(mb)</b> | <b>Kecepatan Angin/Wind Velocity (knot)</b> | <b>Penyinaran Matahari/<br/>Duration of Sunshine (%)</b> |
|---------------------|---|---|--|
| (1)                 | (2)   | (3)   | (4)  |
| Januari/January     | -   | 0 - 22                                      | 0 - 70   |
| Februari/February   | -   | 0 - 22                                      | 0 - 70   |
| Maret/March         | -   | 0 - 22                                      | 0 - 70   |
| April/April         | -   | 0 - 22                                      | 0 - 70   |
| Mei/May             | -   | 0 - 22                                      | 0 - 70   |
| Juni/June           | -   | 0 - 22                                      | 0 - 70   |
| Juli/July           | -   | 0 - 22                                      | 0 - 70   |
| Agustus/August      | -   | 0 - 22                                      | 0 - 70   |
| September/September | -   | 0 - 22                                      | 0 - 70   |
| Oktober/October     | -   | 0 - 22                                      | 0 - 70   |
| November/November   | -   | 0 - 22                                      | 0 - 70   |
| Desember/December   | -   | 0 - 22                                      | 0 - 70   |

Sumber: Dinas Pertanian Kabupaten Ogan Komering Ulu  
Source: Regional Office of Agriculture of Ogan Komering Ulu Regency

**Tabel**  
**Table** 1.2.3

**Jumlah Curah Hujan dan Hari Hujan Menurut Bulan di  
Kabupaten Ogan Komering Ulu, 2017**  
***Amount of Precipitation and Number of Rainy Days by  
Month in Ogan Komering Ulu Regency, 2017***

| <b>Bulan/Month</b>  | <b>Curah Hujan<br/>Precipitation (mm<sup>3</sup>)</b> | <b>Hari Hujan<br/>Rainy Days</b> |
|---------------------|---|----------------------------------|
| (1)                 | (2)   | (3)                              |
| Januari/January     | 289   | 14                               |
| Februari/February   | 301   | 13                               |
| Maret/March         | 246   | 14                               |
| April/April         | 201   | 12                               |
| Mei/May             | 312   | 8                                |
| Juni/June           | 107   | 7                                |
| Juli/July           | 172   | 7                                |
| Agustus/August      | 100   | 6                                |
| September/September | 300   | 15                               |
| Oktober/October     | 252   | 13                               |
| November/November   | 357   | 17                               |
| Desember/December   | 134   | 9                                |

Sumber: Dinas Pertanian Kabupaten Ogan Komering Ulu

Source: Regional Office of Agriculture of Ogan Komering Ulu Regency



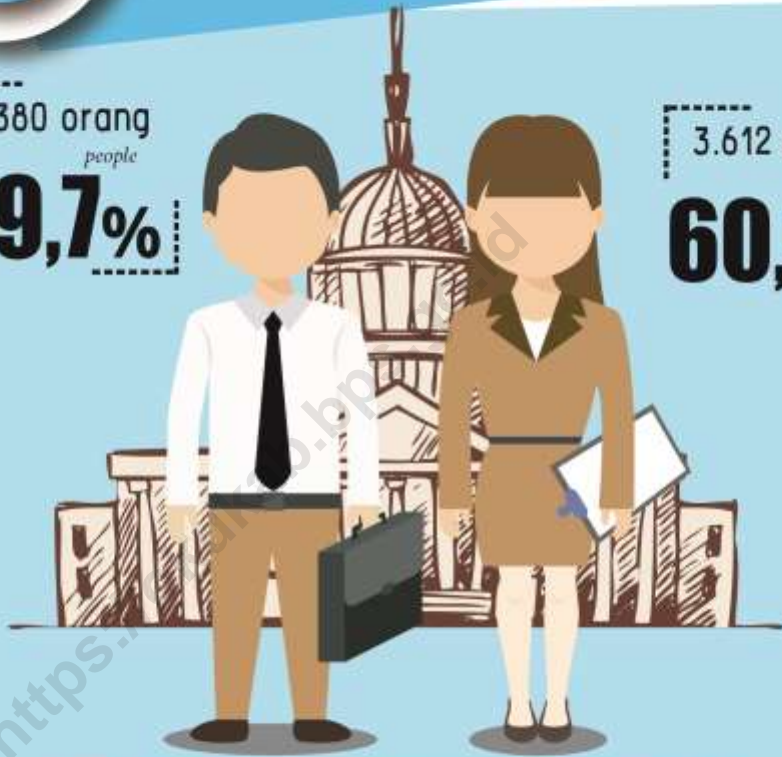


# 2

## Pemerintahan Government

2.380 orang  
*people*  
**39,7%**

3.612 orang  
*people*  
**60,3%**



**Jumlah Pegawai Negeri Sipil di Lingkungan PEMDA OKU**  
*Total of Civil Servants in PEMDA OKU*

**5 992** orang  
*people*

Menurut Golongan  
Kepangkatan  
by Hierarchy





## PENJELASAN TEKNIS

## TECHNICAL NOTES

1. Menurut Undang-undang Dasar Republik Indonesia 1945 (hasil amandemen kedua), yaitu pada Bab VI tentang Pemerintahan Daerah, Pasal 18, Ayat 1, dinyatakan bahwa *“Negara Kesatuan Republik Indonesia dibagi atas daerah-daerah provinsi dan daerah provinsi itu dibagi atas kabupaten dan kota, yang tiap-tiap provinsi, kabupaten, dan kota itu mempunyai pemerintahan daerah, yang diatur dengan undang-undang.”*
  2. Kecamatan adalah wilayah administratif yang merupakan kepanjangan tangan dari pemerintah kabupaten atau kota. Kecamatan dipimpin oleh seorang camat, masing-masing merupakan pegawai negeri sipil serta bertanggung jawab kepada bupati atau walikota yang melingkupi batas-batas wilayahnya. Setiap kecamatan terdiri dari beberapa kelurahan/desa atau nama lain.
  3. Tingkatan di bawah kecamatan adalah **Kelurahan** atau desa. Kelurahan dipimpin oleh seorang lurah, sedangkan **Desa** dipimpin oleh seorang kepala desa.
1. *As stated in Undang-Undang Dasar Republik Indonesia 1945 (after second amendement), in Chapter IV, clause 18, verse 1, stated “Negara Kesatuan Republik Indonesia divided by Provinces whereas the province itself divided by Regencies and Cities, and owned local government and regulated by Constitution.”*
  2. *Subdistrict is an administrative area located within Regency or City which led by Camat. Camat itself is a legal civil servant and report directly to Bupati or Walikota. Subdistrict consist of Urban Communities/Villages*
  3. ***Urban Communities** is one level below **Subdistrict** and led by Lurah, meanwhile and certain area Urban Communities can be called **Village** and led by Kepala Desa.*

## GOVERNMENT

4. **Dusun** adalah suatu daerah dimana beberapa rumah atau keluarga yang bertempat tinggal. Dusun merupakan bagian dari sebuah desa. Untuk beberapa wilayah, menggunakan sinonim **Lingkungan** untuk wilayah kelurahan dalam penyebutannya.
5. **Rukun Warga (RW)** adalah pembagian wilayah di Indonesia di bawah Dusun atau Lingkungan.
6. **Rukun Tetangga (RT)** adalah pembagian wilayah di Indonesia di bawah Rukun Warga.
7. Anggota Dewan Perwakilan Rakyat Daerah (DPRD) dipilih melalui pemilihan umum (pemilu) dan dilantik dalam masa jabatan lima tahun.
8. Susunan pemerintahan Kabupaten Ogan Komering Ulu periode 2015–2020 terdiri dari bupati, wakil bupati, sekretariat daerah, asisten, dan dinas/instansi.
4. ***Rural** is an area contain house and families that settled their life. Rural is administrative area which is also part of village. In an urban communities neighbours, Rural used to be called Lingkungan.*
5. ***Rukun Warga (RW)** is administrative area that put it all together to construct Dusun or Lingkungan.*
6. ***Rukun Tetangga (RT)** is one level area below RW.*
7. *Regional House of Representatives (DPRD) members are elected through a general election and appointed for a five-years membership.*
8. *The government structure of the Ogan Komering Ulu Regency period 2015–2020 consists of regent, vice regent, the regional secretariat assistant and service/instance.*

**ULASAN****DESCRIPTION****Wilayah Administratif**

Secara administratif, Kabupaten Ogan Komering Ulu memiliki 13 kecamatan yang terdiri dari 143 desa, 14 kelurahan, 649 dusun, 11 lingkungan, 151 rukun warga dan 2025 rukun tetangga. Kabupaten Ogan Komering Ulu dahulunya merupakan bagian dari Ogan Komering Ulu Timur dan Ogan Komering Ulu Selatan. Awalnya Kabupaten Ogan Komering Ulu memiliki 12 kecamatan namun pada tahun 2017 mekar menjadi 13 kecamatan.

**Administrative Area**

*Administratively, Ogan Komering Ulu Regency has 11 Subdistricts consist of 143 villages, 14 urban communities, 649 rurals, 11 lingkungan, 151 RW and 2025 RT. Ogan Komering Ulu Regency was previously a part of the Ogan Komering Ulu Timur and Ogan Komering Ulu Selatan regency. Ogan Komering Ulu formerly consists of 12 Subdistricts. In 2017 it was broaden into 13 Subdistricts.*

**Dewan Perwakilan Rakyat Daerah**

Jumlah wakil rakyat yang duduk pada lembaga legislatif, yaitu Dewan Perwakilan Rakyat Daerah (DPRD) sebanyak 35 orang, dengan 32 orang laki-laki dan 3 orang perempuan. Sebagian besar wakil rakyat pada lembaga ini memiliki pendidikan tertinggi D IV / S1.

**The Regional House of Representative**

*Ogan Komering Ulu House of Representatives (DPRD) has 35 members, comprising 32 men and 3 women. Most of the members in these institutions have a bachelor degree background.*

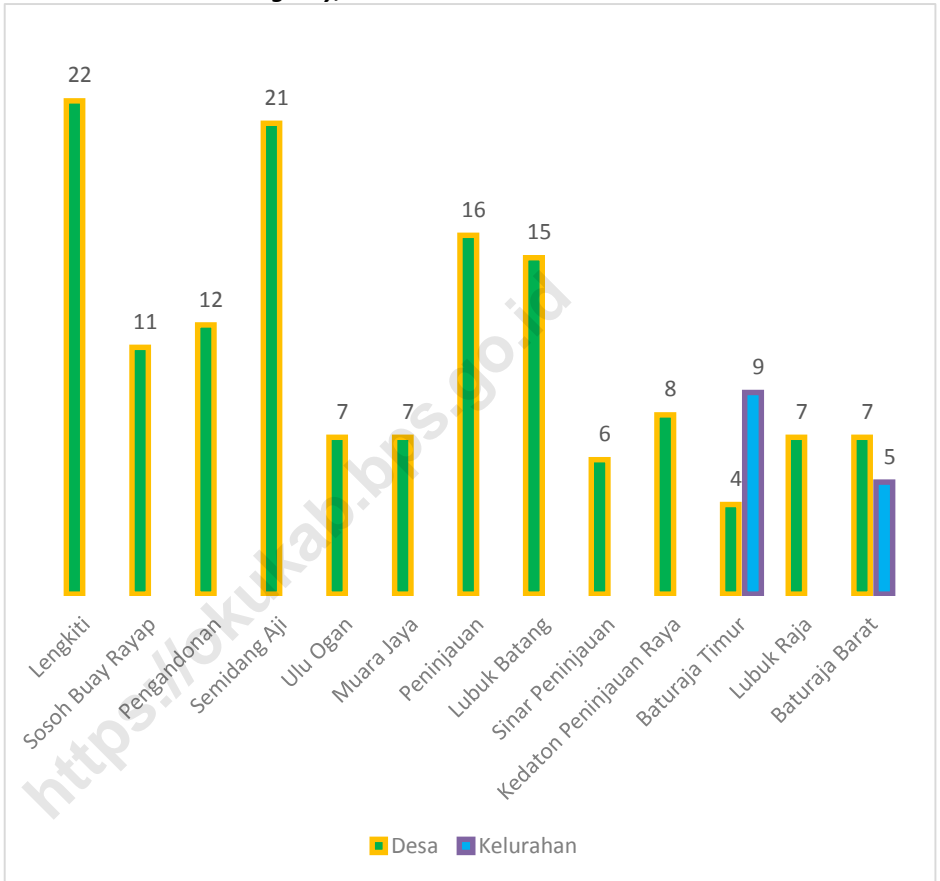
**Pegawai Negeri Sipil**

Sekitar 6.140 PNS dari instansi non-vertikal bekerja di Kabupaten Ogan Komering Ulu. Dari segi pendidikan, sebanyak 98,26 persen pegawai berpendidikan SMA keatas.

**Civil Servants**

*About 6.140 Civil Servants from non-vertical Instituion on duty in Ogan Komering Ulu Regency. In term of education 98,26 percent of them finished high school.*

**Gambar 2** Jumlah Desa/Kelurahan Menurut Kecamatan di Kabupaten Ogan Komerling Ulu, 2017  
**Picture** Number of Villages by Subdistrict In Ogan Komerling Ulu Regency, 2017



Sumber : Dinas Pemberdayaan Masyarakat dan Desa Kabupaten Ogan Komerling Ulu  
Source : Regional Office of Society Empowerment and Rural Development of Ogan Komerling Ulu Regency

2.1 WILAYAH ADMINISTRATIF/*ADMINISTRATIVE AREA*Tabel  
Table

2.1.1

Jumlah Desa, Kelurahan, Lingkungan, Dusun, Rukun Warga dan Rukun Tetangga Menurut Kecamatan di Kabupaten Ogan Komering Ulu, 2017  
*Number of Villages, Urban Villages, Environment, Hamlets and Neighbourhood by Subdistricts in Ogan Komering Ulu Regency, 2017*

| Kecamatan<br><i>Subdistrict</i> | Desa/<br><i>Village</i> | Kelurahan/<br><i>Urban<br/>Village</i> | Lingkungan/<br><i>Environment</i> | Dusun<br><i>/Enviro<br/>ntment</i> | Rukun<br>Warga/<br><i>Hamlet</i> | Rukun<br>Tetangga/<br><i>Neighbourhood</i> |
|---------------------------------|-------------------------|--|-----------------------------------|------------------------------------|----------------------------------|--|
| (1)                             | (2)                     | (3)                                    | (4)                               | (5)                                | (6)                              | (7)  |
| 1 Lengkiti                      | 22                      | -                                      | -                                 | 96                                 | -                                | 189  |
| 2 Sosoh Buay Rayap              | 11                      | -                                      | -                                 | 44                                 | -                                | 101  |
| 3 Pengandonan                   | 12                      | -                                      | -                                 | 39                                 | -                                | 136  |
| 4 Semidang Aji                  | 21                      | -                                      | -                                 | 88                                 | -                                | 217  |
| 5 Ulu Ogan                      | 7                       | -                                      | -                                 | 25                                 | -                                | 80   |
| 6 Muara Jaya                    | 7                       | -                                      | -                                 | 28                                 | -                                | 70   |
| 7 Peninjauan                    | 16                      | -                                      | -                                 | 81                                 | 2                                | 192  |
| 8 Lubuk Batang                  | 15                      | -                                      | -                                 | 71                                 | -                                | 147  |
| 9 Sinar Peninjauan              | 6                       | -                                      | -                                 | 33                                 | -                                | 148  |
| 10 Kedaton Peninjauan<br>Raya   | 8                       | -                                      | -                                 | 40                                 | -                                | 87   |
| 11 Baturaja Timur               | 4                       | 9                                      | 6                                 | 21                                 | 71                               | 288  |
| 12 Lubuk Raja                   | 7                       | -                                      | -                                 | 57                                 | 58                               | 242  |
| 13 Baturaja Barat               | 7                       | 5                                      | 5                                 | 26                                 | 20                               | 128  |
| <b>Ogan Komering Ulu</b>        | <b>143</b>              | <b>14</b>                              | <b>11</b>                         | <b>649</b>                         | <b>151</b>                       | <b>2 025</b>                               |

Sumber: Dinas Pemberdayaan Masyarakat dan Desa Kabupaten Ogan Komering Ulu

Source: *Regional Office of Society Empowerment and Rural Development of Ogan Komering Ulu Regency*



## 2.2 DEWAN PERWAKILAN RAKYAT DAERAH/*THE REGIONAL HOUSE OF REPRESENTATIVE*

**Tabel** 2.2.1 **Jumlah Anggota Dewan Perwakilan Rakyat Daerah Menurut Partai Politik dan Jenis Kelamin di Kabupaten Ogan Komering Ulu, 2017**  
*Table* **Number of Members of The Regional House of Representatives by Political Parties and Sex in Ogan Komering Ulu Regency, 2017**

| Partai Politik<br><i>Political Parties</i> | Jenis Kelamin/ <i>Sex</i> |                            |                 | Persentase/<br><i>Percentage</i> |
|--|---------------------------|----------------------------|-----------------|----------------------------------|
|  | Laki-Laki<br><i>Male</i>  | Perempuan<br><i>Female</i> | Jumlah<br>Total |                                  |
| (1)  | (2)                       | (3)                        | (4)             | (5)                              |
| 1. GOLKAR                                  | 6                         | 0                          | 6               | 17,14                            |
| 2. DEMOKRAT                                | 3                         | 1                          | 4               | 11,43                            |
| 3. PDI-P                                   | 4                         | 0                          | 4               | 11,43                            |
| 4. PAN                                     | 3                         | 0                          | 3               | 8,57                             |
| 5. NASDEM                                  | 2                         | 1                          | 3               | 8,57                             |
| 6. PKS                                     | 2                         | 1                          | 3               | 8,57                             |
| 7. PKB                                     | 3                         | 0                          | 3               | 8,57                             |
| 8. PPP                                     | 2                         | 0                          | 2               | 5,71                             |
| 9. PBB                                     | 2                         | 0                          | 2               | 5,71                             |
| 10. PKPI                                   | 2                         | 0                          | 2               | 5,71                             |
| 11. HANURA                                 | 2                         | 0                          | 2               | 5,71                             |
| 12. GERINDRA                               | 1                         | 0                          | 1               | 2,86                             |
| <b>Ogan Komering Ulu</b>                   | <b>32</b>                 | <b>3</b>                   | <b>35</b>       | <b>100</b>                       |

Sumber: Sekretariat DPRD Kabupaten Ogan Komering Ulu  
*Source: Secretariat of The Regional House of Representatives of Ogan Komering Ulu Regency*

**Tabel** 2.2.2 **Jumlah Keputusan DPRD Menurut Jenis Keputusan di Kabupaten Ogan Komering Ulu, 2017**  
**Table** 2.2.2 **Number of DPRD Aggrement by Category in Ogan Komering Ulu Regency, 2017**

| <b>Jenis Keputusan / Aggrement Category</b> |                         | <b>2016</b> | <b>2017</b> |
|---|-------------------------|-------------|-------------|
| <b>(1)</b>                                  |                         | <b>(2)</b>  | <b>(3)</b>  |
| 1.  | Peraturan Daerah        | 7           | 7           |
| 2.  | Keputusan DPRD          | 31          | 31          |
| 3.  | Keputusan Pimpinan DPRD | 43          | 52          |
| 4.  | Keputusan Daerah        | 0           | 0           |
| 5.  | Rapat-Rapat             | 32          | 23          |
| 6.  | Lainnya                 | 0           | 0           |
| <b>Jumlah/Total</b>                         |                         | <b>113</b>  | <b>113</b>  |

Sumber: Sekretariat DPRD Kabupaten Ogan Komering Ulu

Source: Secretariat of The Regional House of Representatives of Ogan Komering Ulu Regency

## 2.3 PEGAWAI NEGERI SIPIL/CIVIL SERVANTS

**Tabel 2.3.1** Jumlah Pegawai Negeri Sipil Menurut Kecamatan di Kabupaten Ogan Komering Ulu, 2017  
**Table** *Number of Civil Servants by Districts in Ogan Komering Ulu Regency, 2017*

|                     | Dinas/Instansi<br>Pemerintahan<br><i>Institution/Office</i> | Jenis Kelamin/Sex      |                      |                  |
|---------------------|---|------------------------|----------------------|------------------|
|                     |   | Laki-<br>Laki/<br>Male | Perempuan/<br>Female | Jumlah/<br>Total |
|                     | (1)   | (2)                    | (3)                  | (4)              |
| 1                   | Lengkiti  | 64                     | 118                  | 182              |
| 2                   | Sosoh Buay Rayap  | 48                     | 67                   | 115              |
| 3                   | Pengandonan   | 49                     | 61                   | 110              |
| 4                   | Semidang Aji  | 85                     | 136                  | 221              |
| 5                   | Ulu Ogan  | 23                     | 34                   | 57               |
| 6                   | Muara Jaya  | 22                     | 28                   | 50               |
| 7                   | Peninjauan  | 121                    | 159                  | 280              |
| 8                   | Lubuk Batang  | 85                     | 159                  | 244              |
| 9                   | Sinar Peninjauan  | 77                     | 86                   | 163              |
| 10                  | Kedaton Peninjauan<br>Raya                                  | 39                     | 34                   | 73               |
| 11                  | Baturaja Timur  | 1600                   | 2296                 | 3 896            |
| 12                  | Lubuk Raja  | 71                     | 137                  | 208              |
| 13.                 | Baturaja Barat  | 96                     | 297                  | 393              |
| <b>Jumlah/Total</b> |   | <b>2380</b>            | <b>3612</b>          | <b>5 992</b>     |

Sumber: Sekretariat DPRD Kabupaten Ogan Komering Ulu

Source: Secretariat of The Regional House of Representatives of Ogan Komering Ulu Regency

**Tabel**  
**Table** 2.3.2

**Jumlah Pegawai Negeri Sipil Menurut Dinas/Instansi  
Pemerintah di Kabupaten Ogan Komering Ulu, 2017**  
**Number of Civil Servants by Institution/Office in Ogan  
Komering Ulu Regency, 2017**

| Dinas/Instansi Pemerintahan<br><i>Institution/Office</i>                 | Jenis Kelamin/Sex             |                          |     | Jumlah<br><i>/Total</i> |
|--|-------------------------------|--------------------------|-----|-------------------------|
|  | Laki-<br>Laki<br><i>/Male</i> | Perempuan/ <i>Female</i> |     |                         |
| (1)  | (2)                           | (3)                      | (4) |                         |
| 1. Sekretariat Daerah  | 131                           | 62                       |     | 193                     |
| 2. Sekretariat DPRD  | 38                            | 36                       |     | 74                      |
| 3. Inspektorat Daerah  | 29                            | 10                       |     | 39                      |
| 4. RSUD Dr. H Ibnu Sutowo  | 79                            | 266                      |     | 345                     |
| 5. Badan Perencanaan<br>Pembangunan Daerah<br>Badan Pengelolaan          | 23                            | 19                       |     | 42                      |
| 6. Keuangan dan Aset<br>Daerah   | 29                            | 39                       |     | 68                      |
| 7. Badan Pengelolaan Pajak<br>dan Retribusi Daerah<br>Badan Kepegawaian, | 51                            | 23                       |     | 74                      |
| 8. Pendidikan dan<br>Pelatihan Kabupaten                                 | 36                            | 24                       |     | 60                      |
| 9. Badan Penelitian dan<br>Pengembangan                                  | 20                            | 8                        |     | 28                      |
| 10. Badan Penanggulangan<br>Bencana Daerah                               | 15                            | 1                        |     | 16                      |
| 11. Dinas Pendidikan   | 688                           | 1901                     |     | 2 589                   |
| 12. Dinas Kesehatan  | 164                           | 545                      |     | 709                     |
| 13. Dinas Pekerjaan Umum<br>dan Penataan Ruang                           | 74                            | 18                       |     | 92                      |
| 14. Dinas Perumahan dan<br>Kawasan Pemukiman                             | 23                            | 12                       |     | 35                      |
| 15. Dinas Sosial   | 21                            | 20                       |     | 41                      |

**Table**      **2.3.2**      **Lanjutan**  
**Table**                      **Continued**

|     | Dinas/Instansi Pemerintahan<br><i>Institution/Office</i>     | Jenis Kelamin/ <i>Sex</i> |                             |                         |
|-----|--|---------------------------|-----------------------------|-------------------------|
|     |  | Laki-Laki<br><i>/Male</i> | Perempuan<br><i>/Female</i> | Jumlah<br><i>/Total</i> |
|     | (1)  | (2)                       | (3)                         | (4)                     |
| 16. | Satuan Polisi Pamong Praja<br>Dinas Pemadaman                | 38                        | 9                           | 47                      |
| 17. | Keabakaran dan<br>Penyelamatan                               | 21                        | 0                           | 21                      |
| 18. | Dinas Tenaga Kerja   | 29                        | 19                          | 48                      |
| 19. | Dinas Ketahanan Pangan                                       | 13                        | 14                          | 27                      |
| 20. | Dinas Lingkungan Hidup                                       | 41                        | 20                          | 61                      |
| 21. | Dinas Kependudukan dan<br>Pencatatan Sipil                   | 19                        | 26                          | 45                      |
| 22. | Dinas Pemberdayaan<br>Masyarakat dan Desa                    | 18                        | 19                          | 37                      |
| 23. | Dinas Pengendalian<br>Penduduk dan Keluarga<br>Berencana     | 27                        | 32                          | 59                      |
| 24. | Dinas Perhubungan  | 47                        | 16                          | 63                      |
| 25. | Dinas Komunikasi dan<br>Informatika                          | 30                        | 16                          | 46                      |
| 26. | Dinas Koperasi Usaha Kecil<br>dan Menengah                   | 16                        | 13                          | 29                      |
| 27. | Dinas Penanaman Modal<br>dan Pelayanan Terpadu Satu<br>Pintu | 17                        | 20                          | 37                      |
| 28. | Dinas Kepemudaan dan<br>Olahraga                             | 27                        | 18                          | 45                      |
| 29. | Dinas Statistik  | 8                         | 7                           | 15                      |
| 30. | Dinas Persandian   | 10                        | 9                           | 19                      |

**Table** 2.3.2 **Lanjutan**  
**Table** *Continued*

|     | Dinas/Instansi Pemerintahan<br><i>Institution/Office</i> | Jenis Kelamin /Sex        |                             |                         |
|-----|--|---------------------------|-----------------------------|-------------------------|
|     |  | Laki-Laki<br><i>/Male</i> | Perempuan<br><i>/Female</i> | Jumlah<br><i>/Total</i> |
|     | (1)  | (2)                       | (3)                         | (4)                     |
| 31. | Dinas Kearsipan dan Perpustakaan                         | 11                        | 14                          | 25                      |
| 32. | Dinas Perikanan  | 27                        | 14                          | 41                      |
| 33. | Dinas Pariwisata   | 16                        | 21                          | 37                      |
| 34. | Dinas Pertanian  | 109                       | 48                          | 157                     |
| 35. | Dinas Perdagangan dan Perindustrian                      | 24                        | 12                          | 36                      |
| 36. | Badan Kesatuan Bangsa dan Politik                        | 21                        | 11                          | 32                      |
| 37. | Dinas Pemberdayaan Perempuan dan Perlindungan Anak       | 5                         | 10                          | 15                      |
| 38. | Kecamatan Baturaja Timur                                 | 34                        | 35                          | 69                      |
| 39. | Kecamatan Baturaja Barat                                 | 28                        | 13                          | 41                      |
| 40. | Kecamatan Lubuk Batang                                   | 13                        | 8                           | 21                      |
| 41. | Kecamatan Peninjauan                                     | 16                        | 3                           | 19                      |
| 42. | Kecamatan Sinar Peninjauan                               | 12                        | 4                           | 16                      |
| 43. | Kecamatan Lubuk Raja                                     | 12                        | 0                           | 12                      |
| 44. | Kecamatan Lengkiti                                       | 17                        | 5                           | 22                      |
| 45. | Kecamatan Sosoh Buat Rayap                               | 12                        | 2                           | 14                      |
| 46. | Kecamatan Pengandonan                                    | 19                        | 4                           | 23                      |

**Table**      **2.3.2**      **Lanjutan**  
**Table**                      **Continued**

|     | Dinas/Instansi<br>Pemerintahan<br><i>Institution/Office</i> | Jenis Kelamin/Sex         |                             |                         |
|-----|---|---------------------------|-----------------------------|-------------------------|
|     |   | Laki-Laki<br><i>/Male</i> | Perempuan<br><i>/Female</i> | Jumlah/<br><i>Total</i> |
|     | (1)   | (2)                       | (3)                         | (4)                     |
| 47. | Kecamatan Semidang Aji                                      | 19                        | 2                           | 21                      |
| 48. | Kecamatan Muara Jaya  | 12                        | 2                           | 14                      |
| 49. | Kecamatan Ulu Ogan  | 12                        | 0                           | 12                      |
| 50. | Kecamatan Kedaton Peninjauan Raya                           | 13                        | 3                           | 16                      |
| 51. | Kelurahan Kemalaraja  | 6                         | 10                          | 16                      |
| 52. | Kelurahan Sukaraya  | 5                         | 6                           | 11                      |
| 53. | Kelurahan Baturaja Permai                                   | 5                         | 5                           | 10                      |
| 54. | Kelurahan Sekarjaya   | 0                         | 0                           | 0                       |
| 55. | Kelurahan Baturaja Lama                                     | 3                         | 8                           | 11                      |
| 56. | Kelurahan Pasar Baru  | 9                         | 5                           | 14                      |
| 57. | Kelurahan Sukajadi  | 5                         | 6                           | 11                      |
| 58. | Kelurahan Sepancar Lawang Kulon                             | 7                         | 0                           | 7                       |
| 59. | Kelurahan Kemelak Biindung Langit                           | 3                         | 6                           | 9                       |
| 60. | Kelurahan Batu Kuning                                       | 7                         | 0                           | 7                       |
| 61. | Kelurahan Air Gading  | 4                         | 3                           | 7                       |

**Table** 2.3.2 **Lanjutan**  
**Table** *Continued*

| Dinas/Instansi Pemerintahan<br><i>Institution/Office</i> | Jenis Kelamin/Sex         |                             |                         |
|--|---------------------------|-----------------------------|-------------------------|
|  | Laki-Laki<br><i>/Male</i> | Perempuan<br><i>/Female</i> | Jumlah/<br><i>Total</i> |
| (1)  | (2)                       | (3)                         | (4)                     |
| 62. Kelurahan Saung Naga                                 | 5                         | 3                           | 8                       |
| 63. Kelurahan Talang Jawa                                | 6                         | 4                           | 10                      |
| 64. Kelurahan Tanjung Agung                              | 4                         | 3                           | 7                       |
| 65. Pemerintah Kabupaten Ogan Komering Ulu               | 63                        | 116                         | 179                     |
| 66. Sekretariat KPU                                      | 10                        | 3                           | 13                      |
| 67. Dinas Perkebunan dan Kehutanan                       | 23                        | 2                           | 25                      |
| <b>Jumlah/Total</b>                                      | <b>2362</b>               | <b>3363</b>                 | <b>5 992</b>            |

Sumber: Badan Kepegawaian, Pendidikan dan pelatihan Kabupaten Ogan Komering Ulu

Source: *Regional Agency for Employee, Education and Training Affairs of Ogan Komering Ulu*



**Jumlah Pegawai Negeri Sipil Menurut Pendidikan  
Tertinggi yang Ditamatkan dan Jenis Kelamin di  
Kabupaten Ogan Komering Ulu, 2017**

**Tabel 2.3.3** *Number of Civil Servants by Educational Attainment and Sex in Ogan Komering Ulu Regency, 2017*

| Pendidikan Terakhir<br><i>Educational Attainment</i>           | Jenis Kelamin/Sex        |                            |                        |
|--|--------------------------|----------------------------|------------------------|
|  | Laki-Laki<br><i>Male</i> | Perempuan<br><i>Female</i> | Jumlah<br><i>Total</i> |
| (1)  | (2)                      | (3)                        | (4)                    |
| Sampai dengan SD<br><i>Up to Primary School</i>                | 20                       | 5                          | 25                     |
| SLTP/Sederajat<br><i>General/Vocational Junior High School</i> | 37                       | 8                          | 45                     |
| SMA/Sederajat<br><i>General/Vocational Senior High School</i>  | 669                      | 675                        | 1 344                  |
| Diploma I,II<br><i>Diploma I,II</i>                            | 128                      | 317                        | 445                    |
| Diploma III/Sarjana Muda<br><i>Diploma III/Bachelor</i>        | 137                      | 552                        | 689                    |
| Diploma IV<br><i>Diploma IV</i>                                | 27                       | 23                         | 50                     |
| Tingkat Sarjana/Doktor/Ph.d<br><i>University Graduates</i>     | 1 344                    | 2 050                      | 3 394                  |
| <b>Jumlah/Total</b>  | <b>2 362</b>             | <b>3 630</b>               | <b>5 992</b>           |

Sumber: Badan Kepegawaian, Pendidikan dan pelatihan Kabupaten Ogan Komering Ulu  
Source: *Regional Agency for Employee, Education and Training Affairs of Ogan Komering Ulu*

**Tabel**  
**Table** 2.3.4

**Jumlah Pegawai Negeri Sipil Menurut Golongan Kepangkatan dan Jenis Kelamin di Kabupaten Ogan Komering Ulu, 2017**  
**Number of Civil Servants by Hierarchy and Sex in Ogan Komering Ulu Regency, 2017**

| Golongan Kepangkatan<br><i>Hierarchy</i> | Jenis Kelamin/Sex        |                            |                        |
|--|--------------------------|----------------------------|------------------------|
|  | Laki-Laki<br><i>Male</i> | Perempuan<br><i>Female</i> | Jumlah<br><i>Total</i> |
| (1)                                      | (2)                      | (3)                        | (4)                    |
| I/A (Juru Muda)                          | 4                        | 1                          | 5                      |
| I/B (Juru Muda Tingkat I)                | 5                        | 0                          | 5                      |
| I/C (Juru)                               | 16                       | 5                          | 21                     |
| I/D (Juru Tingkat I)                     | 6                        | 1                          | 7                      |
| <b>Golongan I/Range I</b>                | <b>31</b>                | <b>7</b>                   | <b>38</b>              |
| II/A (Pengatur Muda)                     | 142                      | 151                        | 293                    |
| II/B (Pengatur Muda Tingkat I)           | 104                      | 62                         | 166                    |
| II/C (Pengatur)                          | 151                      | 173                        | 324                    |
| II/D (Pengatur Tingkat I)                | 74                       | 157                        | 231                    |
| <b>Golongan II/Range II</b>              | <b>471</b>               | <b>543</b>                 | <b>1 014</b>           |
| III/A (Penata Muda)                      | 259                      | 553                        | 812                    |
| III/B (Penata Muda Tingkat I)            | 348                      | 622                        | 970                    |
| III/C (Penata)                           | 289                      | 419                        | 708                    |
| III/D (Penata Tingkat I)                 | 464                      | 500                        | 964                    |
| <b>Golongan III/Range III</b>            | <b>1 360</b>             | <b>2 094</b>               | <b>3 454</b>           |
| IV/A (Pembina Muda)                      | 282                      | 583                        | 865                    |
| IV/B (Pembina Muda Tingkat I)            | 184                      | 397                        | 581                    |
| IV/C (Pembina)                           | 34                       | 4                          | 38                     |
| IV/D (Pembina Tingkat I)                 | 0                        | 1                          | 1                      |
| IV/E                                     | 0                        | 1                          | 1                      |
| <b>Golongan IV/Range IV</b>              | <b>500</b>               | <b>986</b>                 | <b>1 486</b>           |
| <b>Jumlah/Total</b>                      | <b>2 362</b>             | <b>3 630</b>               | <b>5 992</b>           |

Sumber: Badan Kepegawaian, Pendidikan dan pelatihan Kabupaten Ogan Komering Ulu  
Source: Regional Agency for Employee, Education and Training Affairs of Ogan Komering Ulu



3

## Penduduk dan Ketenagakerjaan

*Population and Employment*

### JUMLAH PENDUDUK OGAN KOMERING ULU TAHUN 2017

*Population of Ogan Komering Ulu 2017*

**359.092**

**LAKI-LAKI**  
*Male*



**183.416**

**PEREMPUAN**  
*Female*



**175.676**

**1,29%**

Laju Pertumbuhan Penduduk  
*Population Growth*

**104,41**

Rasio Jenis Kelamin  
*Sex Ratio*





**PENJELASAN TEKNIS**

1. Sumber utama data kependudukan adalah sensus penduduk yang dilaksanakan setiap sepuluh tahun sekali. Sensus penduduk telah dilaksanakan sebanyak enam kali sejak Indonesia merdeka, yaitu tahun 1961, 1971, 1980, 1990, 2000, dan 2010.

Di dalam sensus penduduk, pencacahan dilakukan terhadap seluruh penduduk yang berdomisili di wilayah teritorial Indonesia termasuk warga negara asing kecuali anggota korps diplomatik negara sahabat beserta keluarganya.

Metode pengumpulan data dalam sensus dilakukan dengan wawancara antara petugas sensus dengan responden dan juga melalui e-census. Pencatatan penduduk menggunakan konsep usual residence, yaitu konsep di mana penduduk biasa bertempat tinggal. Bagi penduduk yang bertempat tinggal tetap dicacah di mana mereka biasa tinggal, sedangkan untuk penduduk yang tidak bertempat tinggal tetap dicacah di tempat di mana mereka ditemukan petugas sensus pada malam 'Hari Sensus'. Termasuk penduduk yang tidak bertempat tinggal tetap adalah

**TECHNICAL NOTES**

1. *The main source of demographic data is population census, which is conducted every ten years. Population Census has been conducted six times since Indonesia's independence: 1961, 1971, 1980, 1990, 2000, and 2010.*

*The population census enumerates all residents who domicile in the entire territory of Indonesia including foreign citizens except the diplomatic corps members and their families.*

*The method of data collection in a population census involves interviewing respondents and conducting e-census. Enumeration of the population uses the concept of "usual residence", which is the concept of "places where people usually live". De jure was applied to the permanent residents, while de facto was applied to non-permanent residents. The permanent residents were enumerated in place where they normally live, the non-permanent residents were enumerated where they were found by the enumerators, on the night of*

tuna wisma, awak kapal berbendera Indonesia, penghuni perahu/rumah apung, masyarakat terpencil/terasing, dan pengungsi. Bagi mereka yang mempunyai tempat tinggal tetap dan sedang bepergian ke luar wilayah lebih dari enam bulan, tidak dicacah di tempat tinggalnya, tetapi dicacah di tempat tujuannya. Untuk tahun yang tidak dilaksanakan sensus penduduk, data kependudukan diperoleh dari hasil proyeksi penduduk. Proyeksi penduduk merupakan suatu perhitungan ilmiah yang didasarkan pada asumsi dari komponen-komponen perubahan penduduk, yaitu kelahiran, kematian, dan migrasi. Proyeksi penduduk Indonesia 2010–2035 menggunakan data dasar penduduk hasil SP2010.

2. Penduduk Kabupaten Ogan Komering Ulu adalah semua orang yang berdomisili di wilayah teritorial Ogan Komering Ulu selama 6 bulan atau lebih dan atau mereka yang berdomisili kurang dari 6 bulan tetapi bertujuan menetap.
3. Laju pertumbuhan penduduk adalah angka yang menunjukkan

*'Census Date'. The non permanent residents include homeless people, ship crew, boat people, remote area community, and internally displaced persons. Those who had permanent residence and had been travelling away from their home for six months or more were not enumerated in their permanent place, but in the place where they were during the census.*

*For the periods where the population census is not conducted, population projection is done to estimate population during those years. The population projection is an estimate based on the demographic components, such as birth, death, and migration. Indonesia's 2010–2035 population projection used the 2010 Population Census as the base population.*

2. **The population of Ogan Komering Ulu Regency** are all residents of the entire territory of Ogan Komering Ulu who have stayed for six months or longer, and those who intended to stay more than six months even though their length of stay is less than six months.
3. **The growth rate of population** is the number that show percentage

persentase penambahan penduduk dalam jangka waktu tertentu.

*of population growth within a specified period.*

4. Kepadatan penduduk adalah rasio banyaknya penduduk per kilometer persegi.
  5. Rasio jenis kelamin adalah perbandingan antara penduduk laki-laki dan penduduk perempuan pada suatu wilayah dan waktu tertentu. Biasanya dinyatakan dengan banyaknya penduduk laki-laki untuk 100 penduduk perempuan.
  6. Distribusi penduduk adalah pola persebaran penduduk di suatu wilayah, baik berdasarkan batas-batas geografis maupun berdasarkan batas-batas administrasi pemerintahan.
  7. Komposisi penduduk adalah pola persebaran penduduk menurut karakteristiknya, contoh: penduduk menurut kelompok umur, penduduk menurut jenis kelamin
  8. Rumah tangga adalah seseorang atau sekelompok orang yang mendiami sebagian atau seluruh bangunan fisik/sensus dan biasanya tinggal bersama serta
4. **Population density** is ratio of population per square kilometer.
  5. **Sex ratio** is the ratio of males population to females population in a given area and time, usually expressed as the number of males for every 100 females.
  6. **Population distribution** is the pattern of population distribution in an area, either by geographic boundaries or by government administrative boundaries.
  7. **Population composition** is the pattern of population distribution by its characteristics, example: population by age group, population by sex
  8. **Household** is an individual or group of people living in a physical/census building unit or part of it and usually commit on a common provision for food and other



## POPULATION AND EMPLOYMENT

pengelolaan makan dari satu dapur. Yang dimaksud makan dari satu dapur adalah jika pengurusan kebutuhan sehari-harinya dikelola bersama-sama menjadi satu.

*essentials of living. Common provision for food means one organising daily needs for all of household members.*

9. Anggota rumah tangga adalah semua orang yang biasanya bertempat tinggal di suatu rumah tangga, baik yang berada di rumah pada waktu pencacahan maupun yang sementara tidak ada.
  10. Rata-rata anggota rumah tangga adalah angka yang menunjukkan rata-rata jumlah anggota rumah tangga per rumah tangga.
  11. Penduduk usia kerja adalah penduduk yang berumur 15 tahun ke atas.
  12. Angkatan kerja adalah penduduk usia kerja (15 tahun ke atas) yang bekerja, punya pekerjaan namun sementara tidak bekerja, dan pengangguran.
  13. Bekerja adalah kegiatan ekonomi yang dilakukan oleh seseorang dengan maksud memperoleh atau membantu memperoleh pendapatan atau keuntungan dan lamanya bekerja paling sedikit 1 jam secara terus menerus dalam
9. **Household member** are those who usually lives in a household regardless of their location at the time of enumeration.
  10. **Average household size** is the average number of household members per household.
  11. **Working age population** is persons of 15 years and over.
  12. **Labor force or economically active** are persons of 15 years and over, who in the previous week were working, temporarily absent from work but having jobs, and unemployment.
  13. **Working** is economic activity conducted by a person and intended to earn income by doing work or helping to do work at least one hour continuously during the reference week (including unpaid family worker/s for any economic

seminggu yang lalu (termasuk pekerja keluarga tanpa upah yang membantu dalam suatu usaha/kegiatan ekonomi).

*activity).*

14. Jumlah jam kerja seluruhnya adalah jumlah jam kerja yang digunakan untuk bekerja (tidak termasuk jam kerja istirahat resmi dan jam kerja yang digunakan untuk hal-hal di luar pekerjaan).

14. **Total working hours** is the total hours spent by an employee to perform all jobs (excluding the time used for other activities which are not classified as work).

15. Lapangan usaha adalah bidang kegiatan dari pekerjaan/tempat bekerja di mana seseorang bekerja. Klasifikasi lapangan usaha mengikuti Klasifikasi Baku Lapangan Usaha Indonesia (KBLI) dalam 1 digit.

15. **Industry** is field of a person's activity or establishment. The classification of industries follows the Indonesia Standard Industrial Classification (KBLI) in one digit.

16. Status pekerjaan adalah kedudukan seseorang dalam unit usaha/kegiatan dalam melakukan pekerjaan.

16. **Employment status** is the status of a person at his place of work or establishment where he was employed.

17. Berusaha sendiri tanpa dibantu orang lain adalah bekerja atau berusaha dengan menanggung risiko secara ekonomis, yaitu dengan tidak kembalinya ongkos produksi yang telah dikeluarkan dalam rangka usahanya tersebut, serta tidak menggunakan pekerja dibayar maupun pekerja tak dibayar, termasuk yang sifat

17. **Own-account worker** is a person who works at his own risk without assisted by paid per mount worker or unpaid worker include technical job or skill job.

## POPULATION AND EMPLOYMENT

pekerjaannya memerlukan teknologi atau keahlian khusus.

18. Berusaha dibantu buruh tidak tetap/buruh tidak dibayar adalah bekerja atau berusaha atas risiko sendiri, dan menggunakan buruh/pekerja tak dibayar dan atau buruh/pekerja tidak tetap.
19. Berusaha dibantu buruh tetap/buruh dibayar adalah berusaha atas risiko sendiri dan mempekerjakan paling sedikit satu orang buruh/pekerja tetap yang dibayar.
20. Buruh/karyawan/pegawai adalah seseorang yang bekerja pada orang lain atau instansi/kantor/perusahaan secara tetap dengan menerima upah/gaji baik berupa uang maupun barang. Buruh yang tidak mempunyai majikan tetap, tidak digolongkan sebagai buruh/karyawan, tetapi sebagai pekerja bebas. Seseorang dianggap memiliki majikan tetap jika memiliki 1 (satu) majikan (orang/rumah tangga) yang sama dalam sebulan terakhir, khusus pada sektor bangunan batasannya tiga bulan. Apabila majikannya instansi/lembaga, boleh lebih dari satu.
18. **Employer assisted by temporary workers/unpaid worker** is a person who works at his own risk and assisted by temporary worker/unpaid worker.
19. **Employer assisted by permanent workers/paid workers** is a person who does his business at her/his own risk at least one assisted by paid permanent worker.
20. **Employee** is a person who work permanently for other people or institution/office/ company and gains some money/cash or goods as wage/salary. Labor who have no permanent employer is not categorized as a laborer/worker/employee but casual worker. A laborers in general is considered to have a permanent employer if he has the same employer during the past month, particularly for building construction sector is 3 months. If the employer is an institution, more than 1 (one) employer is allowed.

21. Pekerja bebas adalah seseorang yang bekerja pada orang lain/majikan/institusi yang tidak tetap (lebih dari 1 majikan dalam sebulan terakhir) di usaha pertanian baik berupa usaha rumah tangga maupun bukan usaha rumah tangga, ataupun di nonpertanian atas dasar balas jasa dengan menerima upah atau imbalan baik berupa uang maupun barang, dan baik dengan sistem pembayaran harian maupun borongan
22. Pekerja tak dibayar adalah seseorang yang bekerja membantu usaha untuk memperoleh penghasilan/keuntungan yang dilakukan oleh salah seorang anggota rumah tangga atau bukan anggota rumah tangga tanpa mendapat upah/gaji baik berupa uang maupun barang.
21. **Casual employee** is a person who does not work permanently for other people/employer/ institution (more than 1 employer during the last 1 month) in agricultural sector, either home industry or not home industry, or in non-agricultural sector based on remuneration paid with money or goods, and based on daily or contact payment system.
22. **Unpaid worker** is a person who intended to work without pay either with money or good, in an establishment run by other members of the family, relative or neighbour.

**ULASAN**

**DESCRIPTION**

**Kependudukan**

Penduduk Kabupaten Ogan Komering Ulu berdasarkan proyeksi penduduk tahun 2017 sebanyak 359 092 jiwa yang terdiri atas 183 416 jiwa penduduk laki-laki dan 175 676 jiwa penduduk perempuan. Dibandingkan dengan proyeksi jumlah penduduk tahun 2017, penduduk Ogan Komering Ulu mengalami pertumbuhan sebesar 1,46 persen. Sementara itu besarnya angka rasio jenis kelamin tahun 2017 penduduk laki-laki terhadap penduduk perempuan sebesar 104,41, hal ini berarti dalam 100 penduduk perempuan terdapat 104 penduduk laki-laki.

Kepadatan penduduk di Kabupaten Ogan Komering Ulu tahun 2017 mencapai 74,98 jiwa/km<sup>2</sup>.

**Ketenagakerjaan**

Jumlah Pencari Kerja Terdaftar di Kabupaten Ogan Komering Ulu Pada Dinas Tenaga Kerja Kabupaten Ogan Komering Ulu pada Tahun 2017 sebesar 2.454 pekerja. Perbandingan pencari kerja perempuan lebih sedikit dibandingkan laki-laki, pada tahun 2017 terdaftar 1 074 perempuan dan 1 380 laki-laki pencari kerja terdaftar pada Dinas Tenaga Kerja.

**Population**

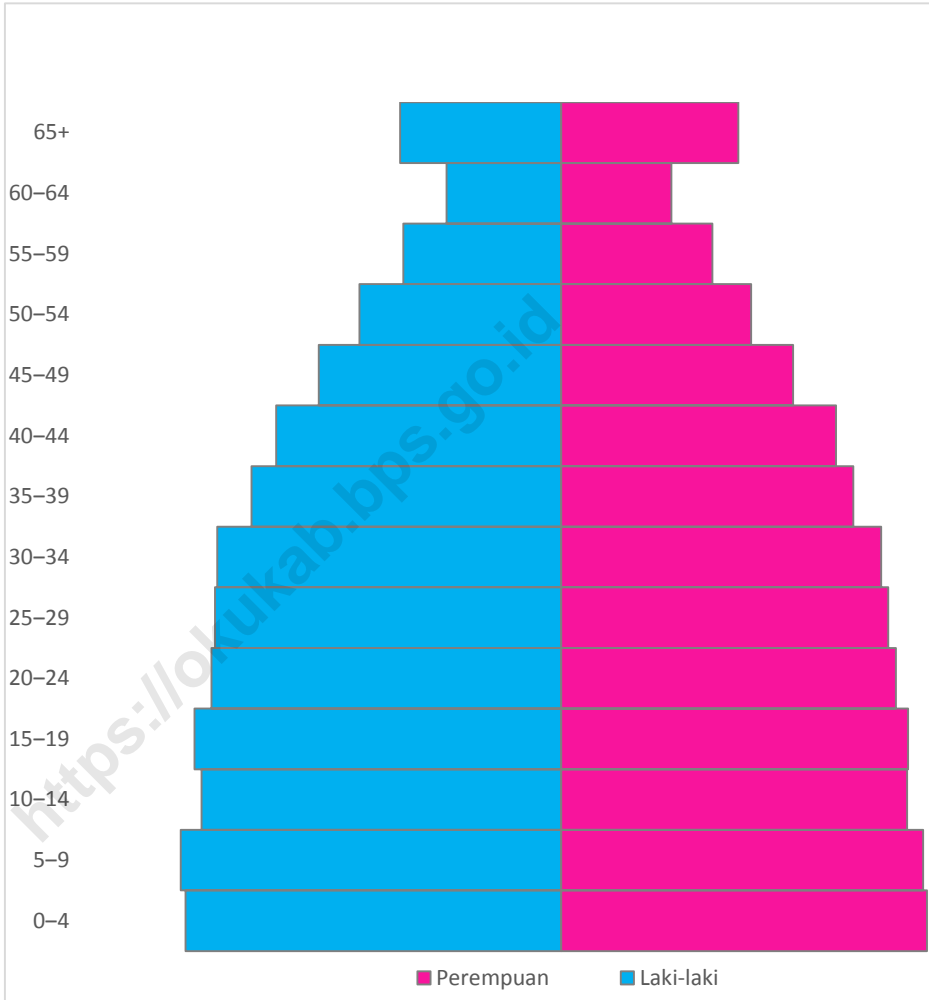
*Ogan Komering Ulu population based on population projections for 2017 were 359 673 people consisting of 183 657 inhabitants of the male and 176 016 female population people. This compares with a total Ogan Komering Ulu Population in 2017, the Population growth of Ogan Komering Ulu are 1,34 percent. While the magnitude of the sex ratio in 2017 the male population towards the female population are 104,34, this mean in 100 of women there are 104 of Men.*

*Population density of Ogan Komering Ulu District in 2017 reached 74,98 people/km<sup>2</sup>.*

**Employment**

*Number of Job Seekers Registered in Ogan Komering Ulu In Regional Labour Office of Ogan Komering Ulu Regency 2017 were 2.454 employee.. Comparison of the number of job seeker women fewer than men, in 2017 registered 1.074 women and 1.380 men job seekers registered in Regional Labour Office of Ogan Komering Ulu District.*

**Gambar 3** Piramida Penduduk di Kabupaten Ogan Komering Ulu, 2017  
**Picture** Population Pyramid of Ogan Komering Ulu Regency, 2017



Sumber : Proyeksi Penduduk Badan Pusat Statistik Kabupaten Ogan Komering Ulu  
 Source : Badan Pusat Statistik of Ogan Komering Ulu Regency Population Projection

## 3.1 KEPENDUDUKAN/POPULATION

**Tabel 3.1.1** Jumlah Penduduk dan Laju Pertumbuhan Penduduk Menurut Kecamatan di Kabupaten Ogan Komering Ulu, 2010, 2016, dan 2017  
**Table** Population and Population Growth Rate by Subdistrict in Ogan Komering Ulu Regency, 2010, 2016, and 2017

| Kecamatan/Subdistricts         | Jumlah Penduduk (jiwa)<br>Population (jiwa) |                |                | Laju<br>Pertumbuhan<br>Penduduk per<br>Tahun Annual<br>Population<br>Growth Rate (%) |               |
|--------------------------------|---|----------------|----------------|--|---------------|
|                                | 2010  | 2016           | 2017           | 2010-<br>2017  | 2016-<br>2017 |
| (1)                            | (2)   | (3)            | (4)            | (5)  | (6)           |
| 1 Lengkiti                     | 25 369                                      | 27 752         | 28112          | 1,478  | 1,297         |
| 2 Sosoh Buay                   | 11 871                                      | 12 986         | 13155          | 1,478  | 1,301         |
| 3 Rayap                        | 9 071                                       | 9 923          | 10052          | 1,478  | 1,300         |
| 4 Pengandonan                  | 24 719                                      | 27 041         | 27392          | 1,478  | 1,298         |
| 5 Semidang Aji                 | 8 705                                       | 9 523          | 9647           | 1,479  | 1,302         |
| 6 Ulu Ogan                     | 6 617                                       | 7 239          | 7333           | 1,479  | 1,299         |
| 7 Muara Jaya                   | 39 861                                      | 31 384         | 31964          | )**  | 1,848         |
| 8 Peninjauan                   | 27 107                                      | 29 654         | 30039          | 1,478  | 1,298         |
| 9 Lubuk Batang                 | 20 602                                      | 22 537         | 22830          | 1,478  | 1,300         |
| 10 Sinar Peninjauan<br>Kedaton | ...   | 12 222         | 12208          | )**  | -0,115        |
| 11 Peninjauan<br>Raya*)        | 90 557                                      | 99 065         | 100351         | 1,478  | 1,298         |
| 12 Baturaja Timur              | 27 498                                      | 30 081         | 30472          | 1,478  | 1,300         |
| 13 Lubuk Raja                  | 32 068                                      | 35 081         | 35537          | 1,478  | 1,300         |
| <b>Ogan Komering Ulu</b>       | <b>324 045</b>                              | <b>354 488</b> | <b>359 092</b> | <b>1,501</b>   | <b>1,478</b>  |

\*)Data Masih Tergabung dengan Kecamatan Peninjauan

\*\*) Data tidak bisa dibandingkan

Sumber: Proyeksi Penduduk Badan Pusat Statistik Kabupaten Ogan Komering Ulu

Source: Badan Pusat Statistik of Ogan Komering Ulu Regency Population Projection

**Tabel**  
**Table** 3.1.2

**Jumlah Penduduk dan Rasio Jenis Kelamin Menurut  
Kecamatan di Kabupaten Ogan Komering Ulu, 2017**  
*Population and Sex Ratio by Subdistrict in Ogan  
Komering Ulu Regency, 2017*

| Kecamatan/Subdistricts        | Jenis Kelamin (ribu)<br>Sex (thousands) |                     |                 | Rasio<br>Jenis<br>Kelamin<br>Sex Ratio |
|-------------------------------|---|---------------------|-----------------|--|
|                               | Laki-Laki<br>Male                       | Perempuan<br>Female | Jumlah<br>Total |  |
| (1)                           | (2)                                     | (3)                 | (4)             | (5)                                    |
| 1 Lengkiti                    | 14,62                                   | 13,49               | 28,11           | 108,41                                 |
| 2 Sosoh Buay Rayap            | 6,87                                    | 6,29                | 13,16           | 109,14                                 |
| 3 Pengandonan                 | 5,08                                    | 4,98                | 10,05           | 101,97                                 |
| 4 Semidang Aji                | 14,05                                   | 13,34               | 27,39           | 105,29                                 |
| 5 Ulu Ogan                    | 5,03                                    | 4,62                | 9,65            | 109,04                                 |
| 6 Muara Jaya                  | 3,81                                    | 3,52                | 7,33            | 108,38                                 |
| 7 Peninjauan                  | 16,45                                   | 15,52               | 31,96           | 105,98                                 |
| 8 Lubuk Batang                | 15,45                                   | 14,59               | 30,04           | 105,93                                 |
| 9 Sinar Peninjauan            | 11,80                                   | 11,03               | 22,83           | 106,92                                 |
| 10 Kedaton Peninjauan<br>Raya | 6,28                                    | 5,93                | 12,21           | 105,80                                 |
| 11 Baturaja Timur             | 50,33                                   | 50,02               | 100,35          | 100,63                                 |
| 12 Lubuk Raja                 | 15,67                                   | 14,80               | 30,47           | 105,85                                 |
| 13 Baturaja Barat             | 17,98                                   | 17,55               | 35,54           | 102,46                                 |
| <b>Ogan Komering Ulu</b>      | <b>183,416</b>                          | <b>175,676</b>      | <b>359,09</b>   | <b>104,41</b>                          |

Sumber: Proyeksi Penduduk Badan Pusat Statistik Kabupaten Ogan Komering Ulu

Source: Badan Pusat Statistik of Ogan Komering Ulu Regency Population Projection



**Tabel 3.1.3** Distribusi dan Kepadatan Penduduk Menurut Kecamatan di Kabupaten Ogan Komering Ulu, 2017  
**Table 3.1.3** *Population Distribution and Density by Subdistrict in Ogan Komering Ulu Regency, 2017*

| Kecamatan<br><i>Subdistrict</i> | Jumlah Penduduk<br>(jiwa)<br>Total Population<br>( <i>person</i> ) | Luas (km <sup>2</sup> )<br>Total Area<br>( <i>square.km</i> ) | Kepadatan<br>Penduduk per km <sup>2</sup><br><i>Population Density</i><br><i>per sq.km</i> |
|---------------------------------|--|---|--|
| (1)                             | (2)  | (3)   | (4)  |
| 1 Lengkiti                      | 28,11  | 512,93  | 0,05   |
| 2 Sosoh Buay Rayap              | 13,16  | 385,30  | 0,03   |
| 3 Pengandonan                   | 10,05  | 543,61  | 0,02   |
| 4 Semidang Aji                  | 27,39  | 707,86  | 0,04   |
| 5 Ulu Ogan                      | 9,65   | 597,37  | 0,02   |
| 6 Muara Jaya                    | 7,33   | 26,32   | 0,28   |
| 7 Peninjauan                    | 31,96  | 725,92  | 0,04   |
| 8 Lubuk Batang                  | 30,04  | 724,81  | 0,04   |
| 9 Sinar Peninjauan              | 22,83  | 84,94   | 0,27   |
| 10 Kedaton Peninjauan<br>Raya   | 12,21  | 183,31  | 0,07   |
| 11 Baturaja Timur               | 100,35   | 110,22  | 0,91   |
| 12 Lubuk Raja                   | 30,47  | 69,42   | 0,44   |
| 13 Baturaja Barat               | 35,54  | 125,05  | 0,28   |
| <b>Ogan Komering Ulu</b>        | <b>359,09</b>  | <b>4797,06</b>  | <b>0,07</b>  |

Sumber: 1) Proyeksi Penduduk Badan Pusat Statistik Kabupaten Ogan Komering Ulu  
 2) Badan Pertanahan Nasional Kabupaten Ogan Komering Ulu  
 Source: 1) *Badan Pusat Statistik of Ogan Komering Ulu Regency Population Projection*  
 2) *Representative Office of National Land Authority of Ogan Komering Ulu Regency*

**Tabel**  
**Table** 3.1.4

**Jumlah Penduduk Menurut Kelompok Umur dan Jenis Kelamin di Kabupaten Ogan Komering Ulu, 2017**  
**Population by Age Group and Sex in Ogan Komering Ulu Regency, 2017**

| Kelompok Umur<br><i>Age Group</i> | Jenis Kelamin/Sex        |                            |                        |
|-----------------------------------|--------------------------|----------------------------|------------------------|
|                                   | Laki-Laki<br><i>Male</i> | Perempuan<br><i>Female</i> | Jumlah<br><i>Total</i> |
| (1)                               | (2)                      | (3)                        | (4)                    |
| 0-4                               | 17 242                   | 16 778                     | 34 020                 |
| 5-9                               | 17 471                   | 16 609                     | 34 080                 |
| 10-14                             | 16 518                   | 15 872                     | 32 390                 |
| 15-19                             | 16 830                   | 15 914                     | 32 744                 |
| 20-24                             | 16 060                   | 15 356                     | 31 416                 |
| 25-29                             | 15 898                   | 15 004                     | 30 902                 |
| 30-34                             | 15 786                   | 14 677                     | 30 463                 |
| 35-39                             | 14 215                   | 13 404                     | 27 619                 |
| 40-44                             | 13 083                   | 12 609                     | 25 692                 |
| 45-49                             | 11 137                   | 10 637                     | 21 774                 |
| 50-54                             | 9 261                    | 8 710                      | 17 971                 |
| 55-59                             | 7 248                    | 6 938                      | 14 186                 |
| 60-64                             | 5 266                    | 5 047                      | 10 313                 |
| 65+                               | 7 401                    | 8 121                      | 15 522                 |
| <b>Jumlah/Total</b>               | <b>183 416</b>           | <b>175 676</b>             | <b>359 092</b>         |

Sumber: Proyeksi Penduduk Badan Pusat Statistik Kabupaten Ogan Komering Ulu  
Source: *Badan Pusat Statistik of Ogan Komering Ulu Regency Population Projection*

## 3.2 KETENAGAKERJAAN/EMPLOYMENT

**Jumlah Penduduk Berumur 15 Tahun Keatas Menurut Jenis Kegiatan Selama Seminggu yang Lalu dan Jenis Kelamin di Kabupaten Ogan Komering Ulu, 2017**  
**Population Aged 15 Years and Over by Type of Activity During The Previous Week and Sex in Ogan Komering Ulu Regency, 2017**

| Tabel<br>Table | 3.2.1 | Jenis Kelamin/Sex  |                   |                     |                 |
|----------------|-------|--|-------------------|---------------------|-----------------|
|                |       | Kegiatan Utama<br>Main Activity  | Laki-laki<br>Male | Perempuan<br>Female | Jumlah<br>Total |
|                |       | (1)  | (2)               | (3)                 | (4)             |
|                |       | <b>Angkatan Kerja/Economically Active</b>  | <b>110 909</b>    | <b>65 917</b>       | <b>176 826</b>  |
|                |       | Bekerja/Working  | 106 064           | 62 811              | 168 875         |
|                |       | Pengangguran Terbuka/Unemployment  | 4 845             | 3 106               | 7 951           |
|                |       | <b>Bukan Angkatan Kerja<br/>Economically Inactive</b>                                | <b>21 641</b>     | <b>60 840</b>       | <b>82 481</b>   |
|                |       | Sekolah/Attending School   | 12 224            | 8 755               | 20 979          |
|                |       | Mengurus Rumah<br>Tangga/Housekeeping  | 5 781             | 49 098              | 54 879          |
|                |       | Lainnya/Others   | 3 636             | 2 987               | 6 623           |
|                |       | <b>Jumlah/Total</b>  | <b>132 550</b>    | <b>126 757</b>      | <b>259 307</b>  |
|                |       | <b>Tingkat Partisipasi Angkatan Kerja<br/>Economically Active Participation Rate</b> | <b>83,67</b>      | <b>52,00</b>        | <b>68,19</b>    |
|                |       | <b>Tingkat Pengangguran/Unemployment Rate</b>  | <b>4,37</b>       | <b>4,71</b>         | <b>4,50</b>     |

Sumber: Survei Angkatan Kerja Nasional Agustus

Source: August National Labor Force Survey

**Persentase Penduduk Berumur 15 Tahun Keatas yang Bekerja Selama Seminggu yang Lalu Menurut Kelompok Umur dan Jenis Kelamin di Kabupaten Ogan Komering Ulu, 2017**

**Tabel 3.2.2**  
**Table** *Percentaged of Aged 15 Years and Over Who Worked During the Previous Week by Age Group and Sex in Ogan Komering Ulu Regency, 2017*

| Kelompok Umur<br><i>Age Group</i> | Jenis Kelamin/Sex        |                            |                        |
|-----------------------------------|--------------------------|----------------------------|------------------------|
|                                   | Laki-laki<br><i>Male</i> | Perempuan<br><i>Female</i> | Jumlah<br><i>Total</i> |
| (1)                               | (2)                      | (3)                        | (4)                    |
| 15-24                             | 11,25                    | 2,93                       | 14,18                  |
| 25-54                             | 46,46                    | 31,35                      | 77,81                  |
| >=55                              | 5,10                     | 2,91                       | 8,01                   |
| <b>Jumlah/Total</b>               | <b>62,81</b>             | <b>37,19</b>               | <b>100,00</b>          |

Sumber: Survei Angkatan Kerja Nasional Agustus

Source: August National Labor Force Survey

Persentase Penduduk Berumur 15 Tahun Ke Atas yang Bekerja Selama Seminggu yang Lalu Menurut Lapangan Pekerjaan Utama dan Jenis Kelamin di Kabupaten Ogan Komering Ulu, 2017

**Tabel 3.2.3**  
**Table**

**Percentage of Aged 15 Years and Over Who Worked During the Previous Week by Main Industry and Sex in Ogan Komering Ulu Regency, 2017**

| Lapangan Pekerjaan Utama <sup>1</sup><br><i>Main Industry</i> <sup>1</sup> | Jenis Kelamin/Sex        |                            |                        |
|--|--------------------------|----------------------------|------------------------|
|  | Laki-laki<br><i>Male</i> | Perempuan<br><i>Female</i> | Jumlah<br><i>Total</i> |
| (1)  | (2)                      | (3)                        | (4)                    |
| 1  | 32,07                    | 12,69                      | 44,76                  |
| 2  | 0,40                     | 0,00                       | 0,40                   |
| 3  | 4,27                     | 1,70                       | 5,98                   |
| 4  | 0,15                     | 0,00                       | 0,15                   |
| 5  | 4,90                     | 0,00                       | 4,90                   |
| 6  | 8,18                     | 11,02                      | 19,20                  |
| 7  | 4,57                     | 0,45                       | 5,02                   |
| 8  | 1,66                     | 0,28                       | 1,94                   |
| 9  | 6,61                     | 11,05                      | 17,66                  |
| <b>Jumlah/Total</b>  | <b>62,81</b>             | <b>37,19</b>               | <b>100,00</b>          |

- Keterangan/Note: <sup>1</sup>
- 1 Pertanian, Kehutanan, Perburuan, dan Perikanan/*Agriculture, Forestry, Hunting, and Fisheries*
  - 2 Pertambangan dan Penggalian/*Mining and Quarrying*
  - 3 Industri Pengolahan/*Manufacturing Industry*
  - 4 Listrik, Gas, dan Air/*Electricity, Gas, and Water*
  - 5 Bangunan/*Construction*
  - 6 Perdagangan Besar, Eceran, Rumah Makan, dan Hotel/*Wholesale Trade, Retail Trade, Restaurants, and Hotels*
  - 7 Angkutan, Pergudangan, dan Komunikasi/*Transportation, Warehousing, and Communication*
  - 8 Keuangan, Asuransi, Usaha Persewaan Bangunan, Tanah, dan Jasa Perusahaan/*Financial, Insurance, Real Estate, and Business Services*
  - 9 Jasa Kemasyarakatan, Sosial, dan Perorangan/*Community, Social, and Personal Services*

Sumber: Survei Angkatan Kerja Nasional Agustus  
Source: August National Labor Force Survey

**Tabel** 3.2.4  
**Table**

**Persentase Penduduk Berumur 15 Tahun Ke Atas yang Bekerja Selama Seminggu yang Lalu Menurut Jumlah Jam Kerja Seluruhnya dan Jenis Kelamin di Kabupaten Ogan Komering Ulu, 2017**

*The Percentage of Aged 15 Years and Over Who Worked During the Previous Week by Total Working Hours and Sex in Ogan Komering Ulu Regency, 2017*

| Jumlah Jam Kerja Seluruhnya<br>(jam) / <i>Total Working Hours</i><br>(hours) | Jenis Kelamin/Sex        |                            |                        |
|--|--------------------------|----------------------------|------------------------|
|  | Laki-laki<br><i>Male</i> | Perempuan<br><i>Female</i> | Jumlah<br><i>Total</i> |
| (1)  | (2)                      | (3)                        | (4)                    |
| 0 <sup>1</sup>   | 0,90                     | 0,64                       | 1,54                   |
| 1-14   | 1,28                     | 2,32                       | 3,61                   |
| 15-24  | 5,32                     | 4,91                       | 10,23                  |
| 25-34  | 7,74                     | 7,62                       | 15,36                  |
| 35-40  | 11,51                    | 6,21                       | 17,73                  |
| 41+  | 36,05                    | 15,48                      | 51,53                  |
| <b>Jumlah/Total</b>  | <b>62,81</b>             | <b>37,19</b>               | <b>100,00</b>          |

Keterangan/Note: <sup>1</sup> Sementara tidak bekerja/*Temporarily out of work*

Sumber: Survei Angkatan Kerja Nasional Agustus

Source: August National Labor Force Survey

**Tabel**  
**Table** 3.2.5

**Persentase Penduduk Berumur 15 Tahun Ke Atas yang Bekerja Selama Seminggu yang Lalu Menurut Status Pekerjaan Utama dan Jenis Kelamin di Kabupaten Ogan Komering Ulu, 2017**  
**Percentage of Aged 15 Years and Over Who Worked During the Previous Week by Main Employment Status and Sex in Ogan Komering Ulu Regency, 2017**

| Status Pekerjaan Utama<br><i>Main Employment Status</i>  | Jenis Kelamin/Sex        |                            |                        |
|--|--------------------------|----------------------------|------------------------|
|  | Laki-laki<br><i>Male</i> | Perempuan<br><i>Female</i> | Jumlah<br><i>Total</i> |
| (1)  | (2)                      | (3)                        | (4)                    |
| Berusaha sendiri<br><i>Own account worker</i>  | 14,02                    | 5,97                       | 19,99                  |
| Berusaha dibantu buruh tidak tetap/buruh tak dibayar<br><i>Employer assisted by temporary worker/unpaid worker</i> | 9,98                     | 3,30                       | 13,28                  |
| Berusaha dibantu buruh tetap/buruh dibayar<br><i>Employer assisted by permanent worker/paid worker</i>             | 2,27                     | 1,30                       | 3,57                   |
| Buruh/Karyawan/Pegawai<br><i>Regular employee</i>  | 29,58                    | 15,63                      | 45,20                  |
| Pekerja bebas<br><i>Casual employee</i>  | 2,94                     | 1,42                       | 4,36                   |
| Pekerja keluarga/tak dibayar<br><i>Family worker/unpaid worker</i>   | 4,02                     | 9,58                       | 13,60                  |
| <b>Jumlah/Total</b>  | <b>62,81</b>             | <b>37,19</b>               | <b>100,00</b>          |

Sumber: Survei Angkatan Kerja Nasional Agustus  
Source: August National Labor Force Survey

**Tabel 3.2.6** Jumlah Pencari Kerja Terdaftar Menurut Tingkat Pendidikan Tertinggi yang Ditamatkan dan Jenis Kelamin di Kabupaten Ogan Komering Ulu, 2017  
**Table** *Number of Registered Job Applicants by Educational Attainment and Sex in Ogan Komering Ulu Regency, 2017*

| Pendidikan Tertinggi yang Ditamatkan<br><i>Educational Attainment</i>   | Jenis Kelamin/Sex        |                            |                        |
|---|--------------------------|----------------------------|------------------------|
|   | Laki-laki<br><i>Male</i> | Perempuan<br><i>Female</i> | Jumlah<br><i>Total</i> |
| (1)   | (2)                      | (3)                        | (4)                    |
| Tidak/Belum Pernah Sekolah<br><i>No Schooling</i>                       | 0                        | 0                          | 0                      |
| Tidak/Belum Tamat SD<br><i>Not Yet Completed Primary School</i>         | 0                        | 0                          | 0                      |
| Sekolah Dasar/ <i>Primary School</i>                                    | 9                        | 2                          | 11                     |
| Sekolah Menengah Pertama<br><i>Junior High School</i>                   | 29                       | 12                         | 41                     |
| Sekolah Menengah Atas<br><i>Senior High School</i>                      | 687                      | 450                        | 1 137                  |
| Sekolah Menengah Atas<br>Kejuruan/ <i>Vacational Senior High School</i> | 330                      | 191                        | 521                    |
| Diploma I/II/III/Akademi<br>Diploma I/II/III/Academy                    | 109                      | 162                        | 271                    |
| Universitas/ <i>University</i>  | 216                      | 257                        | 473                    |
| <b>Jumlah/Total</b>   | <b>1 380</b>             | <b>1 074</b>               | <b>2 454</b>           |

Sumber: Dinas Tenaga Kerja Kabupaten Ogan Komering Ulu

Source: Regional Labour Office of Ogan Komering Ulu Regency



**Tabel 3.2.7** Jumlah Pencari Kerja Terdaftar di Rinci Per Bulan pada Dinas Tenaga Kerja di Kabupaten Ogan Komering Ulu, 2017  
**Table** *Number of Registered Job Applicants by Month Sex in Ogan Komering Ulu Regency, 2017*

| <b>Pencari Kerja/Job Seekers</b> |                            |                              |                          |
|----------------------------------|----------------------------|------------------------------|--------------------------|
| <b>Bulan/Month</b>               | <b>Laki-laki/<br/>Male</b> | <b>Perempuan/<br/>Female</b> | <b>Jumlah/<br/>Total</b> |
| (1)                              | (2)                        | (3)                          | (4)                      |
| 1 Januari/ <i>January</i>        | 77                         | 53                           | 130                      |
| 2 Februari/ <i>February</i>      | 106                        | 63                           | 169                      |
| 3 Maret/ <i>March</i>            | 62                         | 47                           | 109                      |
| 4 April / <i>April</i>           | 54                         | 36                           | 90                       |
| 5 Mei / <i>May</i>               | 68                         | 37                           | 105                      |
| 6 Juni / <i>June</i>             | 36                         | 31                           | 67                       |
| 7 Juli / <i>July</i>             | 255                        | 162                          | 417                      |
| 8 Agustus / <i>August</i>        | 171                        | 248                          | 419                      |
| 9 September / <i>September</i>   | 237                        | 157                          | 394                      |
| 10 Oktober / <i>October</i>      | 111                        | 107                          | 218                      |
| 11 November / <i>November</i>    | 121                        | 69                           | 190                      |
| 12 Desember / <i>December</i>    | 82                         | 64                           | 146                      |
| <b>Jumlah/Total</b>              | <b>1 380</b>               | <b>1 074</b>                 | <b>2 454</b>             |

Sumber: Dinas Tenaga Kerja Kabupaten Ogan Komering Ulu

Source: Regional Labour Office of Ogan Komering Ulu Regency

**Tabel 3.2.8** Jumlah Warga Negara Asing yang Bekerja dan terdaftar pada Dinas Tenaga Kerja Sesuai Hasil Wajib Lapor Perusahaan Pada Dinas Tenaga Kerja di Kabupaten Ogan Komering Ulu, 2017  
*Number of Foreign Workers Employed and Registered in Regional Labour Office in Ogan Komering Ulu Regency, 2017*

| Pencari Kerja/ <i>Job Seekers</i> |                          |                            |                        |
|-----------------------------------|--------------------------|----------------------------|------------------------|
| Bulan/ <i>Month</i>               | Laki-laki<br><i>Male</i> | Perempuan<br><i>Female</i> | Jumlah<br><i>Total</i> |
| (1)                               | (2)                      | (3)                        | (4)                    |
| 1 Lengkiti                        | 0                        | 0                          | 0                      |
| 2 Sosoh Buay Rayap                | 0                        | 0                          | 0                      |
| 3 Pengandonan                     | 0                        | 0                          | 0                      |
| 4 Semidang Aji                    | 0                        | 0                          | 0                      |
| 5 Ulu Ogan                        | 0                        | 0                          | 0                      |
| 6 Muara Jaya                      | 0                        | 0                          | 0                      |
| 7 Peninjauan                      | 0                        | 0                          | 0                      |
| 8 Lubuk Batang                    | 0                        | 0                          | 0                      |
| 9 Sinar Peninjauan                | 0                        | 0                          | 0                      |
| 10 Kedaton Peninjauan Raya        | 0                        | 0                          | 0                      |
| 11 Baturaja Timur                 | 18                       | 0                          | 18                     |
| 12 Lubuk Raja                     | 0                        | 0                          | 0                      |
| 13 Baturaja Barat                 | 0                        | 0                          | 0                      |
| <b>Jumlah/<i>Total</i></b>        | <b>18</b>                | <b>0</b>                   | <b>18</b>              |

Sumber: Dinas Tenaga Kerja Kabupaten Ogan Komering Ulu  
Source: *Regional Labour Office of Ogan Komering Ulu Regency*

**Tabel 3.2.9 Upah Minimum Sektoral di Kabupaten Ogan Komering Ulu, 2017**  
**Table Minimum Sectoral Wages of Ogan Komering Ulu Regency, 2017**

| Sektor/Sector   | Besarnya Upah Minimum Sebulan/ Minimum Wages per Month |           |
|---|--|-----------|
|   | 2016   | 2017      |
| (1)   | (2)  | (3)       |
| 1 Pertanian   | 2 250 000  | 2 430 000 |
| 2 Pertambangan dan Penggalian   | 2 305 000  | 2 495 000 |
| 3 Industri Pengolahan   | 2 300 000  | 2 495 000 |
| 4 Listrik, Gas dan Air Bersih   | 2 375 000  | 2 600 000 |
| 5 Bangunan  | 2 800 000  | 3 000 000 |
| 6 Perdagangan, Hotel dan Restoran                                       | 2 320 000  | 2 511 400 |
| 7 Angkutan dan Komunikasi   | 2 703 000  | 2 800 000 |
| 8 Keuangan, Asuransi, Usaha Persewaan, Bangunan , Tanah Jasa Perusahaan | 2 300 000  | 2 500 000 |
| 9 Jasa Kemasyarakatan   | 2 316 000  | 2 525 000 |

Sumber: Dinas Tenaga Kerja Kabupaten Ogan Komering Ulu  
 Source: Regional Labour Office of Ogan Komering Ulu Regency

4

Sosial

Social

**SEKOLAH**

*school*

**197**

bangunan



**GURU**

*teacher*

**2593**

orang



**MURID**

*student*

**41363**

orang



**RASIO**

*ratio*

**15,9**



Pendidikan

**SEKOLAH  
DASAR**

*Elementary School*





## PENJELASAN TEKNIS

1. **Tidak/belum pernah sekolah** adalah mereka yang tidak pernah atau belum pernah terdaftar dan tidak pernah atau belum pernah aktif mengikuti pendidikan di suatu jenjang pendidikan formal. Termasuk juga yang tamat/belum tamat taman kanak-kanak tetapi tidak melanjutkan ke sekolah dasar.
2. **Masih bersekolah** adalah mereka yang terdaftar dan aktif mengikuti pendidikan formal dan nonformal (Paket A, B, atau C), baik pendidikan dasar, menengah maupun pendidikan tinggi. Bagi mahasiswa yang sedang cuti dianggap masih bersekolah.
3. **Tidak bersekolah lagi** adalah mereka yang pernah terdaftar dan aktif mengikuti pendidikan di suatu jenjang pendidikan formal dan nonformal (Paket A, B, atau C), tetapi pada saat pencacahan tidak lagi terdaftar dan tidak aktif mengikuti pendidikan.
4. **Tamat sekolah** adalah menyelesaikan pelajaran yang ditandai dengan lulus ujian akhir pada kelas atau tingkat terakhir suatu jenjang pendidikan di sekolah

## TECHNICAL NOTES

1. **Not/never attending school** is someone who has never attended or never been registered in a formal education, such as primary, secondary, and tertiary education. Those who just completed kindergarten are considered as never attended school.
2. **Attending school** is someone who is currently attending primary, secondary, or tertiary education, including package A, package B, or package C. College student who postpones his/her study is considered as attending school.
3. **Not attending school anymore** is someone who had enrolled and participated in formal and non-formal education in the past including package A, package B, or package C, but currently does not attend school.
4. **Completed particular level of education** is someone who has completed particular level of education in private or public school and accepting graduation

negeri maupun swasta dengan mendapatkan tanda tamat belajar/ijazah. Seseorang yang belum mengikuti pelajaran pada kelas tertinggi tetapi telah mengikuti ujian akhir dan lulus dianggap tamat sekolah.

5. **Jenjang Pendidikan Formal** terdiri atas pendidikan dasar, pendidikan menengah, dan pendidikan tinggi. Jenis pendidikan yang diajarkan mencakup pendidikan umum, kejuruan, akademik, profesi, vokasi, keagamaan, dan khusus.
  - a. Pendidikan Dasar berbentuk Sekolah Dasar (SD) dan Madrasah Ibtidaiyah (MI) atau bentuk lain yang sederajat serta Sekolah Menengah Pertama (SMP) dan Madrasah Tsanawiyah (MTs), atau bentuk lain yang sederajat.
  - b. Pendidikan Menengah berbentuk Sekolah Menengah Atas (SMA), Madrasah Aliyah (MA), Sekolah Menengah Kejuruan (SMK), dan Madrasah Aliyah Kejuruan (MAK), atau bentuk lain yang sederajat.
  - c. Pendidikan Tinggi merupakan jenjang pendidikan setelah pendidikan menengah yang mencakup program pendidikan diploma, sarjana, magister,

*certificate. Someone who has never attended the highest grade but passed the final exam is considered as completed particular level of education.*

5. **The Formal Education Level** consists of primary education, secondary education, and high education. The kind of education that taught consists of general education, vocational, academic, professional, religious, and specific education.
  - a. *The Primary Education consists of Elementary School and Islamic Elementary School or other equivalent forms and Junior High School and MTs, or other equivalent forms.*
  - b. *The Secondary Education consists of the senior high school, MA, Vocational School, and Vocational Madrasah Aliyah, or other equivalent forms.*
  - c. *The High Education consists of the education level after the secondary education that consists of diplomas, bachelor, master, specialist, and doctoral*

spesialis, dan doktor yang diselenggarakan oleh perguruan tinggi. Perguruan tinggi dapat berbentuk akademi, politeknik, sekolah tinggi, institut, atau universitas.

6. **Rumah Sakit** adalah tempat pemeriksaan dan perawatan kesehatan, biasanya berada di bawah pengawasan dokter/tenaga medis, yang melayani penderita yang sakit untuk berobat rawat jalan atau rawat inap.
6. ***Hospital** is a place for health check, usually controlled/supervised by doctors/medical personnel to serve the ill patients to get outpatient or inpatient treatment services.*
7. **Rumah Sakit Bersalin** adalah rumah sakit khusus untuk persalinan, dilengkapi pelayanan spesialis pemeriksaan kehamilan, persalinan, rawat inap dan rawat jalan ibu dan anak yang berada di bawah pengawasan dokter spesialis kandungan.
7. ***Maternity Hospital** is a specialized hospital for childbirth, has specialist inspection service to pregnancy, childbirth, hospitalization and outpatient for mothers and children that is under the supervision of an obstetrician.*
8. **Rumah Bersalin** adalah sarana pelayanan kesehatan dengan izin sebagai rumah bersalin, dilengkapi pelayanan pemeriksaan kehamilan, persalinan serta pemeriksaan ibu dan anak yang berada di bawah pengawasan bidan senior.
8. ***Maternity House** is health care facility with a license as a maternity house, equipped with prenatal care, childbirth and examination of mothers and children which is under the supervision of a senior midwife.*
9. **Poliklinik** adalah sarana kesehatan yang dipakai untuk pelayanan berobat jalan, biasanya berada di
9. ***Polyclinic** is a health facility in which to get outpatient services,*



## SOCIAL

bawah pengawasan dokter/tenaga medis.

*usually under the control of doctor/medical personnel.*

10. **Puskesmas (Pusat Kesehatan Masyarakat)** adalah unit pelaksana teknis dinas kesehatan kabupaten/kota yang mempunyai fungsi utama sebagai penyelenggara pelayanan kesehatan tingkat pertama. Wilayah kerja puskesmas maksimal adalah satu kecamatan dan untuk dapat menjangkau wilayah kerjanya, puskesmas mempunyai jaringan pelayanan yang meliputi unit Puskesmas Pembantu (Pustu), unit Puskesmas Keliling (Puskel), dan unit bidan desa/komunitas (Peraturan Menteri Kesehatan RI No. 75 Tahun 2014 Tentang Pusat Kesehatan Masyarakat).

10. **Public Health Center** is technical implementation unit of regency health department that have the primary function as a first-level health care providers. The working area standard of public health center is one district and to reach their working areas, public health centers have a service network covering subsidiary of public health center, mobile public health center units, and midwife units (Regulation of the Minister of Health of Kabupaten Ogan Komering Ulu Number 75 Year 2014 about Public Health Center).

11. **Imunisasi** adalah memasukkan kuman atau racun penyakit tertentu yang sudah dilemahkan (vaksin) ke dalam tubuh dengan cara disuntik atau diminum (diteteskan dalam mulut) dengan maksud agar terjadi kekebalan tubuh terhadap penyakit tersebut.

11. **Immunization** is putting enervated microbe of a certain disease into human body by injection or drinking (dropping into mouth) to make the body immune to that disease.

12. **Angka penemuan kasus tuberkulosis** adalah jumlah kasus baru tuberkulosis (TB) dan kasus TB yang didiagnosis kambuh yang diobati dalam program

12. **The case detection rate for all forms of tuberculosis** is the number of new and replase tuberculosis cases diagnosed and treated in national tuberculosis

penanggulangan TB nasional dan dilaporkan kepada WHO, dibagi dengan perkiraan WHO terhadap jumlah kasus insiden tuberkulosis pada tahun yang sama, dinyatakan sebagai persentase.

*control programmes and notified to WHO, divided by WHO's estimate of the number of incident tuberculosis cases for the same year, expressed as a percentage.*

13. **Angka keberhasilan pengobatan tuberkulosis smear positive/Basil Tahan Asam (BTA) positif** adalah proporsi (dinyatakan sebagai persentase) kasus TB BTA positif yang terdaftar di bawah program pengendalian TB nasional pada tahun tertentu yang dinyatakan berhasil menyelesaikan pengobatan. Dengan atau tanpa bukti bakteriologi keberhasilan ("sembuh" dan "menyelesaikan pengobatan" masing-masing).
13. ***The treatment success rate for new pulmonary smear-positive tuberculosis cases*** is the proportion (expressed as a percentage) of new smear-positive tuberculosis cases registered under a national tuberculosis control programme in a given year that successfully completed treatment. With or without bacteriological evidence of succes ("cured" and "treatment completed" respectively).
14. **Kasus kumulatif AIDS** adalah kumulatif kasus AIDS sampai dengan referensi waktu tertentu.
14. ***Cummulative AIDS case*** is cummulative AIDS cases with reference to a particular time.
15. **BCG (Bacillus Calmette Guerin)** merupakan vaksinasi untuk mencegah penyakit TBC, diberikan pada bayi baru lahir atau anak, dengan suntikan pada kulit pangkal lengan atas. Bekas suntikan kemudian akan membentuk tonjolan kecil jaringan parut pada kulit lengan atas. Suntikan BCG diberikan kepada anak sebanyak 1
15. ***BCG (Bacillus Calmette Guerin)*** is a vaccine to prevent TBC disease, given to newborns or children, by injection at the base of the skin of the upper arm. Injection site will form little bumps of scar tissue in the skin of the upper arm. BCG injections given to children 1 times.

kali.

16. **DPT (Difteri, Pertusis, Tetanus)** merupakan vaksin untuk mencegah penyakit Difteri, Pertusis, dan Tetanus yang diberikan pada bayi berumur 3 bulan ke atas, dengan suntikan pada paha, diulang 1 bulan dan 2 bulan kemudian, sehingga suntikan imunisasi DPT lengkap pada balita berjumlah 3 kali (kadang-kadang selang waktu antar suntikan bisa lebih dari 1 bulan).

17. **Peristiwa tindak pidana yang dilaporkan** ialah setiap peristiwa yang diterima kepolisian dari laporan masyarakat, atau peristiwa dimana pelakunya tertangkap tangan oleh kepolisian.

18. **Jumlah tindak pidana** menggambarkan jumlah kasus tindak pidana yang terjadi pada kurun waktu tertentu.

19. **Persentase penyelesaian tindak pidana**

$$= \frac{\text{Jumlah tindak pidana yang diselesaikan}}{\text{Jumlah peristiwa tindak pidana yang dilaporkan}} \times 100\%$$

Persentase penyelesaian peristiwa tindak pidana menyatakan

16. **DPT (Diphtheria, Pertussis, Tetanus)** is a vaccine to prevent the diphtheria, pertussis, and tetanus disease, given to infants aged 3 months and above, with a shot in the thigh, repeated one month and two months later, so that the complete DPT immunization shots at toddler totaling 3 times (sometimes the time interval between injections can be more than 1 month).

17. **Reported crime incidence** includes all criminal cases reported and received by police office, and all crimes caught by police.

18. **Crime total** refers to the number of criminal cases occurring during a given period.

19. **Crime clearance rate**

$$= \frac{\text{Number of cleared criminal cases}}{\text{Number of reported criminal cases}} \times 100\%$$

Crime clearance rate refers to percentage of crime clearance by police. A criminal case is

persentase penyelesaian tindak pidana oleh polisi. Suatu tindak pidana dinyatakan sebagai kasus yang selesai di tingkat kepolisian, apabila:

1. berkas perkaranya sudah siap untuk diserahkan atau telah diserahkan kepada kejaksaan;
2. dalam hal delik aduan, pengaduannya dicabut dalam tenggang waktu yang telah ditentukan menurut undang-undang;
3. telah diselesaikan oleh kepolisian berdasarkan azas *plichtmatigheid* (kewajiban berdasarkan kewenangan hukum);
4. kasus yang dimaksud tidak termasuk kompetensi kepolisian
5. tersangka meninggal dunia;
6. kasus kadaluwarsa.

20. Untuk mengukur kemiskinan, BPS menggunakan konsep kemampuan memenuhi kebutuhan dasar (*basic needs approach*). Dengan pendekatan ini, kemiskinan dipandang sebagai ketidakmampuan dari sisi ekonomi untuk memenuhi kebutuhan dasar makanan dan bukan makanan yang diukur dari sisi pengeluaran. Metode yang digunakan adalah menghitung Garis Kemiskinan (GK), yang terdiri dari

*categorized as a cleared case by police, if:*

1. *All documents are ready to submit or already submitted to justice court;*
2. *In the case of attense that warrants complaint, the complaint was withdraw within a given period state in the law;*
3. *The case was cleared by police based on the principle of plichtmatigheid (obligation on the basis of law outhority);*
4. *The case was not the responsibility of police office;*
5. *The suspect died;*
6. *The case was out of date.*

20. *To measure poverty, BPS-Statistics Kabupaten Ogan Komering Ulu has used the concept of basic needs approach. Therefore, poverty is viewed as economic inability to fulfill food and non-food basic needs which are measured by consumption/expenditure. The method used is calculating poverty line, which consists of two components that are Food Poverty Line (FPL) and Non-Food Poverty*

## SOCIAL

dua komponen yaitu Garis Kemiskinan Makanan (GKM) dan Garis Kemiskinan Non-Makanan (GKNM). Penghitungan Garis Kemiskinan dilakukan secara terpisah untuk daerah perkotaan dan perdesaan.

21. **Penduduk miskin** adalah penduduk yang memiliki rata-rata pengeluaran per kapita per bulan di bawah Garis Kemiskinan.

22. **Garis Kemiskinan Makanan (GKM)** merupakan nilai pengeluaran kebutuhan minimum makanan yang disetarakan dengan 2.100 kkalori per kapita per hari. Garis Kemiskinan Non-Makanan (GKNM) adalah kebutuhan minimum untuk perumahan, sandang, pendidikan, kesehatan, dan kebutuhan dasar lainnya.

23. Jumlah Penduduk yang dihitung Badan Pusat Statistik menggunakan konsep penduduk secara *De Facto*, sedangkan jumlah penduduk yang dihitung Kementerian Agama maupun Dinas Catatan Sipil menggunakan konsep penduduk secara *De Jure*.

*Line (NFPL). The poverty line was calculated separately for urban and rural areas.*

21. *A person whose expenditure per capita per month is below the poverty line is considered to be poor.*

22. *The Food Poverty Line refers to the daily minimum requirement of 2,100 kcal per capita per day. The Non-Food Poverty Line refers to the minimum requirement for household necessities for clothing, education, health, and other basic individual needs.*

23. *Population counted by BPS using De Facto method and other institution such as Kementerian Agama and Dinas Catatan Sipil using De Jure method.*

**ULASAN****DESCRIPTION****Pendidikan**

Pendidikan merupakan kunci utama dalam perkembangan sumber daya manusia yang berkualitas. Memperoleh pendidikan yang baik dan berkualitas merupakan hak setiap warga Negara sebagaimana yang diamanatkan oleh UUD 1945. Selain itu, pendidikan juga merupakan kebutuhan mendasar untuk berkembangnya suatu bangsa dan Negara. Oleh karena itu peningkatan serta penyempurnaan pendidikan perlu dilakukan dengan tujuan untuk menghasilkan SDM yang berkualitas, beriman, bertaqwa, dan bertanggungjawab.

Dilihat dari golongan usia 7-12 tahun angka partisipasi sekolah (APS) Kabupaten Ogan Komering Ulu pada tahun 2017 sebesar 99,46 persen. Ini berarti terdapat sebanyak 99 penduduk yang bersekolah pada usia 7-12 tahun dari 100 penduduk pada usia 7-12 tahun. Angka partisipasi sekolah pada golongan usia ini mengalami kenaikan jika dibandingkan dari tahun sebelumnya. Hanya pada golongan usia

**Education**

*Education is the key in the development of qualified human resources. Obtain a good education and the right of all qualified citizens of the State as mandated by the 1945 Constitution. In addition, education was a fundamental requirement for the development of a nation and the State. Therefore the improvement and completion of education to be done in order to produce quality human resources, faith, fear, and responsible.*

*In 2017, the 7-12 years age group enrollments (APS) of Ogan Komering Ulu regency was 99,46 percent, which means almost 100 percent residents who attended school at the age of 7-12 years from 100 people at the age of 7-12 years. Enrollment rates at this group ages decreased when it compared with the number in last year. in 13-15 years and 16-18 years age group had decreased in 2017, which was at 92,35 percent for 13-15 years age group and*

## SOCIAL

13-15 tahun mengalami penurunan, sementara golongan usia 16-18 mengalami kenaikan di tahun 2017. APS untuk golongan usia 13-15 tahun yaitu sebesar 92,35 persen dan 69,31 persen untuk golongan usia 16-18 tahun..

### **Kesehatan**

Untuk melakukan pelayanan kesehatan, tersedia tenaga kesehatan sebanyak 1 909 orang tenaga medis. Dengan sarana kesehatan yang ada diharapkan dapat memberikan pelayanan terbaik pada masyarakat. Indikator bidang kesehatan yang berkenaan dengan jumlah kasus 10 penyakit di Kabupaten Ogan Komering Ulu pada tahun 2017 masih didominasi oleh penyakit ISPA sebesar 13 927, penyakit gastritis sebesar 9 711 dan hipertensi sebesar 8 033.

### **Agama**

Kabupaten Ogan Komering Ulu merupakan daerah yang didiami oleh berbagai suku bangsa dengan memeluk agama yang berbeda beda. Sarana ibadah di Kabupaten Ogan Komering Ulu terdiri dari 649 tempat peribadatan,

*the APS for the age group 16-18 years was 69,31 percent .*

### **Healthy**

*To give the services at health facilities, the available health personnel as much as 1. 909 medical. With the existing health facilities, it is expected to provide the best service to the community. Indicators of the healthsector with related to the number of 10 case diseases in Ogan Komering Ulu regency in 2017 is still dominated by ISPA as many20.679, gastritis as many 13 927 and hypertencys as many 9 711.*

### **Religion**

*Ogan Komering Ulu Regency is an area that was in inhabited by various tribes to embrace different religions. Religious facilities in Ogan Komering Ulu regency consists of 649 places of worship, which consists of 408 mosques , 195 small*

yang terdiri dari 408 buah masjid, 195 buah mushola, 29 buah gereja protestan, 11 buah gereja Katolik, 4 buah pura dan 2 buah vihara. Sedangkan untuk beragama, penduduk Kabupaten Ogan Komering Ulu mayoritas beragama Islam..

### **Kemiskinan**

Penduduk miskin adalah penduduk yang memiliki rata-rata pengeluaran per kapita per bulan di bawah Garis Kemiskinan. Pada tahun 2017 Garis kemiskinan di Kabupaten Ogan Komering Ulu sebesar 380 254 rupiah per bulan, lebih tinggi dibanding tahun sebelumnya yaitu 365 341. Sehingga jumlah penduduk miskin pada tahun 2017 sebesar 46.340 jiwa atau sekitar 12,95 persen, lebih kecil dibandingkan tahun 2016 (13,29 persen).

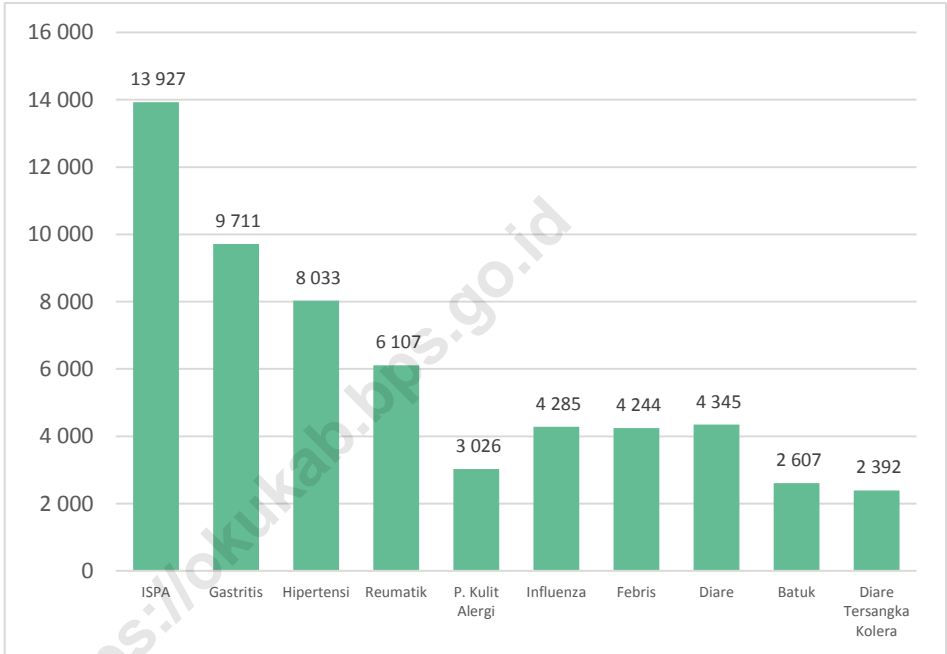
*mosques, 29 Protestant churches, 11 Catholic churches, 4 temple and 2 monasteries. By religion, the most population in Ogan Komering Ulu regency is Moslem.*

### **Poverty**

*Poor population is the population that has an average expenditure per capita per month Below Poverty Line. In 2017 the poverty line in the district of Ogan Komering Ulu 380 254 rupiah per month, lower than the previous year 365 341. Therefore the number of poor people in 2017 amounted to 46.340 or approximately 12,95 percent less than in 2016 (13,29percent).*



**Gambar 4** Jumlah Kasus Penyakit Terbanyak di Kabupaten Ogan Komering Ulu, 2017  
**Picture** Number of Cases of Most Diseases in Ogan Komering Ulu Regency, 2017



Sumber : Dinas Kesehatan Kabupaten Ogan Komering Ulu  
Source : Public Health Services of Ogan Komering Ulu

## 4.1 PENDIDIKAN/EDUCATION

Persentase Penduduk Usia 7-24 Tahun Menurut Jenis Kelamin, Kelompok Umur Sekolah, dan Partisipasi Sekolah di

**Tabel 4.1.1** Kabupaten Ogan Komering Ulu, 2017

*Table Percentage of Population Aged 7-24 Years by Sex, Age Group, and School Participation in Ogan Komering Ulu Regency, 2017*

| Jenis Kelamin dan<br>Kelompok Umur Sekolah<br><i>Sex and School Age<br/>Group</i> | Partisipasi Sekolah/ <i>School Participation</i>                       |  |   |
|---|--|--|---|
|   | Tidak/Belum<br>Pernah Sekolah<br><i>Not/Never<br/>Attending School</i> | Masih Sekolah<br><i>Attending School</i> | Tidak Sekolah Lagi<br><i>Not Attending<br/>School Anymore</i> |
| (1)   | (2)  | (3)                                      | (4)   |
| <b>Laki-Laki/Male</b>   |  |  |   |
| 7-12  | 50   | 27                                       | 0   |
| 13-15   | 0  | 10                                       | 3   |
| 16-18   | 0  | 9  | 9   |
| 19-24   | 0  | 3  | 44  |
| <b>7-24</b>   | <b>50</b>  | <b>49</b>                                | <b>56</b>   |
| <b>Perempuan/Female</b>   |  |  |   |
| 7-12  | 0  | 26                                       | 0   |
| 13-15   | 0  | 11                                       | 1   |
| 16-18   | 50   | 9  | 7   |
| 19-24   | 0  | 5  | 37  |
| <b>7-24</b>   | <b>50</b>  | <b>51</b>                                | <b>44</b>   |
| <b>Laki-laki+Perempuan/Male+Female</b>  |  |  |   |
| 7-12  | 50   | 53                                       | 0   |
| 13-15   | 0  | 22                                       | 4   |
| 16-18   | 50   | 18                                       | 15  |
| 19-24   | 0  | 8  | 81  |
| <b>7-24</b>   | <b>100</b>   | <b>100</b>                               | <b>100</b>  |

Sumber: Survei Sosial Ekonomi Nasional Kor, Maret 2017

Source: National Socia Economic Survey kor, March 2017

**Tabel** 4.1.2 **Angka Partisipasi Sekolah (APS) di Kabupaten Ogan Komering Ulu, 2016-2017**  
**Table** 4.1.2 **School Participation Rate in Ogan Komering Ulu Regency, 2016-2017**

| Angka Partisipasi Sekolah/<br>School Participation Rate | 2016  | 2017  |
|---|-------|-------|
| (1)   | (2)   | (3)   |
| 7-12  | 99,14 | 99,46 |
| 13 - 15   | 93,30 | 92,35 |
| 16 - 18   | 60,55 | 69,31 |

Sumber: Survei Sosial Ekonomi Nasional Kor, Maret

Source: National Socio Economic Survey kor, March

**Tabel 4.1.3** Angka Partisipasi Murni (APM) dan Angka Partisipasi Kasar (APK) Menurut Jenjang Pendidikan di Kabupaten Ogan Komering Ulu, 2017  
**Table** *Net Enrolment Rate and Gross Enrolment Rate by Educational Level in Ogan Komering Ulu Regency, 2017*

| <b>Jenjang Pendidikan</b><br><i>Educational Level</i> | <b>APM</b><br><i>Net Enrollment Rate</i> | <b>APK</b><br><i>Gross Enrollment Rate</i> |
|---|--|--|
| (1)   | (2)                                      | (3)  |
| SD/MI<br><i>Elementary School</i>                     | 99,46                                    | 110,16                                     |
| SMP/MTs<br><i>Junior High School</i>                  | 77,08                                    | 87,88                                      |
| SMA/SMK/MA<br><i>Senior High School</i>               | 56,59                                    | 77,43                                      |

Sumber: Survei Sosial Ekonomi Nasional Kor, Maret 2017

Source: *National Socio Economic Survey kor, March 2017*

**Tabel**  
**Table** 4.1.4

**Jumlah Sekolah, Murid, Guru, dan Rasio Murid-Guru Sekolah Dasar (SD) Menurut Kecamatan di Kabupaten Ogan Komering Ulu, 2017**  
**Number of Schools, Pupils, Teachers, and School-Teacher Ratio of Primary Schools by Subdistrict in Ogan Komering Ulu Regency, 2017**

|    | <b>Kecamatan<br/>Subdistrict</b> | <b>Sekolah<br/>Schools</b> | <b>Murid<br/>Pupils</b> | <b>Guru<br/>Teachers</b> | <b>Rasio Murid-<br/>Guru/Pupil-<br/>Teacher Ratio</b> |
|----|----------------------------------|----------------------------|-------------------------|--------------------------|---|
|    | (1)                              | (2)                        | (3)                     | (4)                      | (5)   |
| 1  | Lengkiti                         | 22                         | 3 251                   | 237                      | 13,72   |
| 2  | Sosoh Buay Rayap                 | 9                          | 1 631                   | 126                      | 12,94   |
| 3  | Pengandonan                      | 7                          | 1 190                   | 65                       | 18,31   |
| 4  | Semidang Aji                     | 20                         | 3 273                   | 250                      | 13,09   |
| 5  | Ulu Ogan                         | 4                          | 799                     | 55                       | 14,53   |
| 6  | Muara Jaya                       | 5                          | 916                     | 57                       | 16,07   |
| 7  | Peninjauan                       | 25                         | 5 239                   | 319                      | 16,42   |
| 8  | Lubuk Batang                     | 20                         | 3 809                   | 218                      | 17,47   |
| 9  | Sinar Peninjauan                 | 10                         | 2 676                   | 152                      | 17,61   |
| 10 | Kedaton Peninjauan Raya          | -                          | -                       | -                        | -   |
| 11 | Baturaja Timur                   | 36                         | 12 217                  | 630                      | 19,39   |
| 12 | Lubuk Raja                       | 17                         | 2 858                   | 195                      | 14,66   |
| 13 | Baturaja Barat                   | 22                         | 3 504                   | 289                      | 12,12   |
|    | <b>Ogan Komering Ulu</b>         | <b>197</b>                 | <b>41 363</b>           | <b>2 593</b>             | <b>15,95</b>  |

Sumber: Dinas Pendidikan Kabupaten Ogan Komering Ulu

Source: Regional Office of Education of Ogan Komering Ulu Regency

Jumlah Sekolah, Murid, Guru, dan Rasio Murid-Guru Madrasah Ibtidaiyah (MI) Menurut Kecamatan di Kabupaten Ogan Komering Ulu, 2017

**Tabel**

**Table 4.1.5** *Number of Schools, Pupils, Teachers, and School-Teacher Ratio of Madrasah Ibtidaiyah (MI) by Subdistrict in Ogan Komering Ulu Regency, 2017*

|    | Kecamatan<br>Subdistrict | Sekolah<br>Schools | Murid<br>Pupils | Guru<br>Teachers | Rasio<br>Murid-<br>Guru/<br>Pupil-<br>Teacher<br>Ratio |
|----|--------------------------|--------------------|-----------------|------------------|--|
|    | (1)                      | (2)                | (3)             | (4)              | (5)  |
| 1  | Lengkiti                 | 0                  | 0               | 0                | -  |
| 2  | Sosoh Buay Rayap         | 0                  | 0               | 0                | -  |
| 3  | Pengandonan              | 1                  | 71              | 9                | 7,89   |
| 4  | Semidang Aji             | 1                  | 234             | 19               | 12,32  |
| 5  | Ulu Ogan                 | 2                  | 295             | 22               | 13,41  |
| 6  | Muara Jaya               | 0                  | 0               | 0                | -  |
| 7  | Peninjauan               | 2                  | 192             | 9                | 21,33  |
| 8  | Lubuk Batang             | 0                  | 0               | 0                | -  |
| 9  | Sinar Peninjauan         | 4                  | 458             | 42               | 10,90  |
| 10 | Kedaton Peninjauan Raya  | 1                  | 152             | 12               | 12,67  |
| 11 | Baturaja Timur           | 2                  | 220             | 20               | 11,00  |
| 12 | Lubuk Raja               | 5                  | 1 009           | 59               | 17,10  |
| 13 | Baturaja Barat           | 3                  | 571             | 56               | 10,20  |
|    | <b>Ogan Komering Ulu</b> | <b>21</b>          | <b>3 202</b>    | <b>248</b>       | <b>12,91</b>   |

Sumber: Kantor Kementerian Agama Kabupate Ogan Komering Ulu

Source: Office of the Departement Religion Affairs of Ogan Komering Ulu Regency

**Tabel**  
**Table** 4.1.6

**Jumlah Sekolah, Murid, Guru, dan Rasio Murid-Guru Sekolah Menengah Pertama Menurut Kecamatan di Kabupaten Ogan Komering Ulu, 2017**  
**Number of Schools, Pupils, Teachers, and School-Teacher Ratio of Junior High Schools by Subdistrict in Ogan Komering Ulu Regency, 2017**

|    | Kecamatan<br>Subdistrict | Sekolah<br>Schools | Murid<br>Pupils | Guru<br>Teachers | Rasio<br>Murid-<br>Guru/<br>Pupil-<br>Teacher<br>Ratio |
|----|--------------------------|--------------------|-----------------|------------------|--|
|    | (1)                      | (2)                | (3)             | (4)              | (5)  |
| 1  | Lengkiti                 | 7                  | 1 262           | 113              | 52,81  |
| 2  | Sosoh Buay Rayap         | 2                  | 655             | 57               | 11,49  |
| 3  | Pengandonan              | 3                  | 709             | 53               | 13,38  |
| 4  | Semidang Aji             | 4                  | 1 189           | 86               | 13,83  |
| 5  | Ulu Ogan                 | 1                  | 421             | 22               | 19,14  |
| 6  | Muara Jaya               | 2                  | 267             | 25               | 10,68  |
| 7  | Peninjauan               | 9                  | 1 784           | 165              | 10,81  |
| 8  | Lubuk Batang             | 8                  | 1 232           | 115              | 10,71  |
| 9  | Sinar Peninjauan         | 5                  | 841             | 87               | 9,67   |
| 10 | Kedaton Peninjauan Raya  | 0                  | 0               | 0                | -  |
| 11 | Baturaja Timur           | 13                 | 5 968           | 435              | 13,72  |
| 12 | Lubuk Raja               | 6                  | 1 439           | 112              | 12,85  |
| 13 | Baturaja Barat           | 3                  | 1 055           | 95               | 11,11  |
|    | <b>Ogan Komering Ulu</b> | <b>63</b>          | <b>16 822</b>   | <b>1 365</b>     | <b>12,32</b>   |

Sumber: Dinas Pendidikan Kabupaten Ogan Komering Ulu  
Source: Regional Office of Education of Ogan Komering Ulu Regency

**Tabel**  
**Table** 4.1.7

**Jumlah Sekolah, Murid, Guru, dan Rasio Murid-Guru Madrasah Tsanawiyah (MTs) Menurut Kecamatan di Kabupaten Ogan Komering Ulu, 2017**  
**Number of Schools, Pupils, Teachers, and School-Teacher Ratio of Madrasah Tsanawiyah (MTs) by Subdistrict in Ogan Komering Ulu Regency, 2017**

|    | <b>Kecamatan<br/>Subdistrict</b> | <b>Sekolah<br/>Schools</b> | <b>Murid<br/>Pupils</b> | <b>Guru<br/>Teachers</b> | <b>Rasio Murid-<br/>Guru/Pupil-<br/>Teacher<br/>Ratio</b> |
|----|----------------------------------|----------------------------|-------------------------|--------------------------|---|
|    | (1)                              | (2)                        | (3)                     | (4)                      | (5)   |
| 1  | Lengkiti                         | 0                          | 0                       | 0                        | -   |
| 2  | Sosoh Buay Rayap                 | 0                          | 0                       | 0                        | -   |
| 3  | Pengandonan                      | 0                          | 0                       | 0                        | -   |
| 4  | Semidang Aji                     | 1                          | 22                      | 15                       | 1,47  |
| 5  | Ulu Ogan                         | 0                          | 0                       | 0                        | -   |
| 6  | Muara Jaya                       | 0                          | 0                       | 0                        | -   |
| 7  | Peninjauan                       | 2                          | 395                     | 51                       | 7,75  |
| 8  | Lubuk Batang                     | 0                          | 0                       | 0                        | -   |
| 9  | Sinar Peninjauan                 | 2                          | 386                     | 37                       | 10,43   |
| 10 | Kedaton Peninjauan Raya          | 0                          | 0                       | 0                        | -   |
| 11 | Baturaja Timur                   | 1                          | 22                      | 12                       | 1,83  |
| 12 | Lubuk Raja                       | 2                          | 393                     | 48                       | 8,19  |
| 13 | Baturaja Barat                   | 3                          | 829                     | 80                       | 10,36   |
|    | <b>Ogan Komering Ulu</b>         | <b>13</b>                  | <b>2182</b>             | <b>243</b>               | <b>8.98</b>   |

Sumber: Kementerian Agama Kabupate Ogan Komering Ulu

Source: Office of the Departement Religion Affairs of Ogan Komering Ulu Regency



**Tabel**  
**Table** 4.1.8

**Jumlah Sekolah, Murid, Guru, dan Rasio Murid-Guru Sekolah Menengah Atas Menurut Kecamatan di Kabupaten Ogan Komering Ulu, 2017**  
**Number of Schools, Pupils, Teachers, and School-Teacher Ratio of Senior High Schools by Subdistrict in Ogan Komering Ulu Regency, 2017**

|    | <b>Kecamatan<br/>Subdistrict</b> | <b>Sekolah<br/>Schools</b> | <b>Murid<br/>Pupils</b> | <b>Guru<br/>Teachers</b> | <b>Rasio<br/>Murid-<br/>Guru/<br/>Pupil-<br/>Teacher<br/>Ratio</b> |
|----|----------------------------------|----------------------------|-------------------------|--------------------------|--|
|    | (1)                              | (2)                        | (3)                     | (4)                      | (5)  |
| 1  | Lengkiti                         | 3                          | 698                     | 51                       | 13,68  |
| 2  | Sosoh Buay Rayap                 | 1                          | 312                     | 37                       | 8,43   |
| 3  | Pengandonan                      | 2                          | 666                     | 35                       | 19,02  |
| 4  | Semidang Aji                     | 2                          | 673                     | 46                       | 14,63  |
| 5  | Ulu Ogan                         | 1                          | 263                     | 21                       | 12,52  |
| 6  | Muara Jaya                       | 0                          | 0                       | 0                        | -  |
| 7  | Peninjauan                       | 3                          | 1 030                   | 64                       | 16,09  |
| 8  | Lubuk Batang                     | 1                          | 499                     | 27                       | 21,00  |
| 9  | Sinar Peninjauan                 | 1                          | 399                     | 30                       | 18,48  |
| 10 | Kedaton Peninjauan<br>Raya*)     | 0                          | 0                       | 0                        | -  |
| 11 | Baturaja Timur                   | 10                         | 3 916                   | 260                      | 15,06  |
| 12 | Lubuk Raja                       | 3                          | 1 192                   | 89                       | 13,39  |
| 13 | Baturaja Barat                   | 2                          | 933                     | 73                       | 12,78  |
|    | <b>Ogan Komering Ulu</b>         | <b>29</b>                  | <b>10 652</b>           | <b>733</b>               | <b>14,53</b>   |

\*) Data Masih tergabung dengan Kecamatan Peninjauan

Sumber: [dapo.dikdasmen.kemdikbud.go.id](http://dapo.dikdasmen.kemdikbud.go.id)

Source: [dapo.dikdasmen.kemdikbud.go.id](http://dapo.dikdasmen.kemdikbud.go.id)

**Tabel**  
**Table** 4.1.9

**Jumlah Sekolah, Murid, Guru, dan Rasio Murid-Guru Madrasah Aliyah Menurut Kecamatan di Kabupaten Ogan Komerling Ulu, 2017**  
**Number of Schools, Pupils, Teachers, and School-Teacher Ratio of Senior High Schools by Subdistrict in Ogan Komerling Ulu Regency, 2017**

|    | <b>Kecamatan</b><br><b>Subdistrict</b> | <b>Sekolah</b><br><b>Schools</b> | <b>Murid</b><br><b>Pupils</b> | <b>Guru</b><br><b>Teachers</b> | <b>Rasio</b><br><b>Murid-</b><br><b>Guru/Pupil-</b><br><b>Teacher</b><br><b>Ratio</b> |
|----|--|----------------------------------|-------------------------------|--------------------------------|---|
|    | (1)                                    | (2)                              | (3)                           | (4)                            | (5)   |
| 1  | Lengkiti                               | 0                                | 0                             | 0                              | -   |
| 2  | Sosoh Buay Rayap                       | 0                                | 0                             | 0                              | -   |
| 3  | Pengandonan                            | 0                                | 0                             | 0                              | -   |
| 4  | Semidang Aji                           | 0                                | 0                             | 0                              | -   |
| 5  | Ulu Ogan                               | 0                                | 0                             | 0                              | -   |
| 6  | Muara Jaya                             | 0                                | 0                             | 0                              | -   |
| 7  | Peninjauan                             | 2                                | 1 005                         | 42                             | 23.93   |
| 8  | Lubuk Batang                           | 1                                | 46                            | 15                             | 3.07  |
| 9  | Sinar Peninjauan                       | 2                                | 280                           | 25                             | 11.20   |
| 10 | Kedaton Peninjauan Raya                | 0                                | 0                             | 0                              | -   |
| 11 | Baturaja Timur                         | 2                                | 825                           | 59                             | 13.98   |
| 12 | Lubuk Raja                             | 2                                | 305                           | 52                             | 5.87  |
| 13 | Baturaja Barat                         | 0                                | 0                             | 0                              | -   |
|    | <b>Ogan Komerling Ulu</b>              | <b>9</b>                         | <b>2 461</b>                  | <b>193</b>                     | <b>12.75</b>  |

Sumber: Kantor Kementerian Agama Kabupaten Ogan Komerling Ulu

Source: Office of the Departement Religion Affairs of Ogan Komerling Ulu Regency

## 4.2 KESEHATAN/HEALTH

**Tabel 4.2.1** Jumlah Fasilitas Kesehatan Menurut Kecamatan di Kabupaten Ogan Komering Ulu, 2017  
**Table 4.2.1** *Number of Health Facilities by Subdistricts in Ogan Komering Ulu Regency, 2017*

| Kecamatan/Subdistricts     | Rumah Sakit Hospital | Rumah Bersalin Maternity Hospital | Puskesmas Public Health Center | Posyandu Maternal & Child Health Center | Klinik/Balai Kesehatan Clinic/Health Center | Polindes Village Maternity |
|----------------------------|----------------------|-----------------------------------|--------------------------------|---|---|----------------------------|
| (1)                        | (2)                  | (3)                               | (4)                            | (5)                                     | (6)   | (7)                        |
| 1 Lengkiti                 | -                    | -                                 | 1                              | 24                                      | -   | 23                         |
| 2 Sosoh Buay Rayap         | -                    | -                                 | 1                              | 12                                      | -   | 11                         |
| 3 Pengandonan              | -                    | -                                 | 1                              | 12                                      | -   | 12                         |
| 4 Semidang Aji             | -                    | -                                 | 2                              | 23                                      | -   | 22                         |
| 5 Ulu Ogan                 | -                    | -                                 | 1                              | 9                                       | -   | 8                          |
| 6 Muara Jaya               | -                    | -                                 | 1                              | 7                                       | -   | 7                          |
| 7 Peninjauan               | -                    | -                                 | 2                              | 18                                      | 2   | 20                         |
| 8 Lubuk Batang             | -                    | -                                 | 1                              | 29                                      | 1   | 20                         |
| 9 Sinar Peninjauan         | -                    | -                                 | 1                              | 33                                      | -   | 7                          |
| 10 Kedaton Peninjauan Raya | -                    | -                                 | 1                              | 8                                       | -   | 12                         |
| 11 Baturaja Timur          | 4                    | 3                                 | 4                              | 75                                      | 10  | 15                         |
| 12 Lubuk Raja              | -                    | -                                 | 1                              | 31                                      | 1   | 7                          |
| 13 Baturaja Barat          | 1                    | -                                 | 1                              | 36                                      | -   | 12                         |
| <b>Ogan Komering Ulu</b>   | <b>5</b>             | <b>3</b>                          | <b>18</b>                      | <b>317</b>                              | <b>14</b>                                   | <b>176</b>                 |

Sumber: Dinas Kesehatan Kabupaten Ogan Komering Ulu

Source: Public Health Services of Ogan Komering Ulu

**Tabel**  
**Table** 4.2.2

**Jumlah Tenaga Kesehatan Menurut Kecamatan di Kabupaten Ogan Komering Ulu, 2017**  
**Number of Health Personnel by Subdistricts in Ogan Komering Ulu Regency, 2017**

|    | Kabupaten/Kota<br><i>Regency/City</i> | Tenaga Kesehatan/ <i>Health Personnel</i> |  |  |   | Tenaga Kesehatan<br>Lainnya<br><i>Other Health Personnel</i> |
|----|---------------------------------------|---|--|--|---|--|
|    |                                       | Tenaga Medis<br><i>Medical Personnel</i>  | Tenaga Keperawatan<br><i>Nursing Personnel</i> | Tenaga Kebidanan<br><i>Midwifery Personnel</i> | Tenaga Kefarmasian<br><i>Pharmacy Personnel</i> |  |
|    | (1)                                   | (2)                                       | (3)  | (4)  | (5)   | (6)  |
| 1  | Lengkiti                              | 2   | 44   | 34   | -   | 9  |
| 2  | Sosoh Buay Rayap                      | 1   | 25   | 26   | -   | 6  |
| 3  | Pengandonan                           | 1   | 20   | 9  | -   | 10   |
| 4  | Semidang Aji                          | 2   | 40   | 38   | -   | 28   |
| 5  | Ulu Ogan                              | 2   | 19   | 11   | -   | 3  |
| 6  | Muara Jaya                            | 1   | 17   | 22   | -   | 5  |
| 7  | Peninjauan                            | 2   | 63   | 74   | -   | 24   |
| 8  | Lubuk Batang                          | 4   | 64   | 79   | -   | 10   |
| 9  | Sinar Peninjauan                      | 2   | 29   | 31   | -   | 8  |
| 10 | Kedaton Peninjauan Raya               | 1   | 23   | 27   | -   | 4  |
| 11 | Baturaja Timur                        | 53  | 417  | 226  | -   | 168  |
| 12 | Lubuk Raja                            | 4   | 55   | 12   | -   | 10   |
| 13 | Baturaja Barat                        | 3   | 51   | 81   | -   | 9  |
|    | <b>Ogan Komering Ulu</b>              | <b>78</b>                                 | <b>867</b>                                     | <b>670</b>                                     | <b>0</b>  | <b>294</b>   |

Sumber: Dinas Kesehatan Kabupaten Ogan Komering Ulu

Source: Public Health Services of Ogan Komering Ulu

**Jumlah Dokter Spesialis, Dokter Umum, dan Dokter Gigi Menurut Sarana Pelayanan Kesehatan di Kabupaten Ogan Komering Ulu, 2017**  
**Number of Specialist Doctor, Generalist Doctor, and Dentist by Type of Health Facility in Ogan Komering Ulu Utara Province, 2017**

| <b>Unit Kerja<br/>Work Unit</b>        | <b>Dokter Spesialis<br/>Specialist<br/>Doctors</b> | <b>Dokter Umum<br/>Generalist<br/>Doctors</b> | <b>Dokter Gigi<br/>Dentist</b> |
|--|--|---|--------------------------------|
| (1)                                    | (2)  | (3)   | (4)                            |
| Puskesmas/ <i>Public Health Center</i> | -  | 39  | 5                              |
| Rumah Sakit/ <i>Hospital</i>           | 10   | 29  | 2                              |
| <b>Jumlah/Total</b>                    | <b>10</b>  | <b>68</b>                                     | <b>7</b>                       |

Sumber: Dinas Kesehatan Kabupaten Ogan Komering Ulu

Source: *Public Health Services of Ogan Komering Ulu*

**Tabel**  
**Table** 4.2.4

**Persentase Perempuan Pernah Kawin Berumur 15-49 Tahun Yang Melahirkan Anak Lahir Hidup (ALH) di Kabupaten Ogan Komering Ulu, 2017**

*Percentage of Ever Married Women Aged 15-49 Years Who gave birth to Children Ever Born in Ogan Komering Ulu Regency, 2017*

| Jumlah Anak /<br>Total | Perkotaan/ Urban<br>(percent) | Perdesaan / Rural<br>(percent) | Jumlah<br>/Total |
|------------------------|-------------------------------|--------------------------------|------------------|
| (1)                    | (2)                           | (3)                            | (4)              |
| 0                      |                               |                                | 6,07             |
| 1                      |                               |                                | 20,67            |
| 2                      |                               |                                | 37,62            |
| 3                      |                               | *)                             | 21,23            |
| 4                      |                               |                                | 7,75             |
| 5+                     |                               |                                | 6,66             |
| <b>Total</b>           |                               |                                | <b>100</b>       |

\*)Data tidak representatif untuk diestimasi sampai tingkat perkotaan dan pedesaan

Sumber: Survei Sosial Ekonomi Nasional Kor, Maret 2017

Source: National Social Economic Survey kor, March 2017

**Tabel**  
**Table** 4.2.5

**Jumlah Kasus 10 Penyakit Terbanyak di Kabupaten Ogan Komerling Ulu, 2017**  
**Number of Cases of the 10 Most Diseases in Ogan Komerling Ulu Regency, 2017**

| Jenis Penyakit<br><i>The Type of Disease</i> |                               | Jumlah Kasus<br><i>Number Of Cases</i> |
|--|-------------------------------|--|
| (1)  |                               | (2)                                    |
| 1.   | ISPA                          | 13 927                                 |
| 2.   | Gastitis                      | 9 711                                  |
| 3.   | Hypertensi                    | 8 033                                  |
| 4.   | Reumatik                      | 6 107                                  |
| 5.   | P. Kulit Alergi               | 3 026                                  |
| 6.   | Influenza                     | 4 285                                  |
| 7.   | Fibriz                        | 4 244                                  |
| 8.   | Diare                         | 4 345                                  |
| 9.   | Pulpa dan Jaringan Periapikal | 2 607                                  |
| 10.  | Infeksi Penyakit              | 2 392                                  |
| <b>Ogan Komerling Ulu</b>                    |                               | <b>58 677</b>                          |

Sumber: Dinas Kesehatan Kabupaten Ogan Komerling Ulu

Source: Public Health Services of Ogan Komerling Ulu

**Tabel**  
**Table** 4.2.6

**Jumlah Bayi Lahir, Bayi Berat Badan Lahir Rendah (BBLR), BBLR Dirujuk, dan Bergizi Buruk Menurut Kecamatan di Kabupaten Ogan Komering Ulu, 2017**  
**Number of Births, Babies with Low Birth Weights (LBW), Treated LBW, and Malnutrition Cases by Subdistricts in Ogan Komering Ulu Regency, 2017**

|    | Kabupaten/Kota<br><i>Regency/City</i> | Bayi Lahir<br><i>Births</i> | BBLR/LBW               |                           | Gizi Buruk<br><i>Malnutrition</i> |
|----|---------------------------------------|-----------------------------|------------------------|---------------------------|-----------------------------------|
|    |                                       |                             | Jumlah<br><i>Total</i> | Dirujuk<br><i>Treated</i> |                                   |
|    | (1)                                   | (2)                         | (3)                    | (4)                       | (5)                               |
| 1  | Lengkiti                              | 608                         | 2                      | -                         | -                                 |
| 2  | Sosoh Buay Rayap                      | 224                         | 10                     | -                         | -                                 |
| 3  | Pengandonan                           | 197                         | -                      | -                         | -                                 |
| 4  | Semidang Aji                          | 597                         | 2                      | -                         | -                                 |
| 5  | Ulu Ogan                              | 200                         | 5                      | -                         | -                                 |
| 6  | Muara Jaya                            | 166                         | -                      | -                         | -                                 |
| 7  | Peninjauan                            | 730                         | 6                      | -                         | -                                 |
| 8  | Lubuk Batang                          | 672                         | 3                      | -                         | -                                 |
| 9  | Sinar Peninjauan                      | 478                         | 15                     | -                         | -                                 |
| 10 | Kedaton Peninjauan Raya               | 314                         | 1                      | -                         | -                                 |
| 11 | Baturaja Timur                        | 2 200                       | 19                     | -                         | -                                 |
| 12 | Lubuk Raja                            | 576                         | 22                     | -                         | -                                 |
| 13 | Baturaja Barat                        | 790                         | 1                      | -                         | -                                 |
|    | <b>Ogan Komering Ulu</b>              | <b>7 752</b>                | <b>86</b>              | <b>-</b>                  | <b>-</b>                          |

Sumber: Dinas Kesehatan Kabupaten Ogan Komering Ulu

Source: *Public Health Services of Ogan Komering Ulu*



Jumlah Ibu Hamil, Melakukan Kunjungan K1, Melakukan Kunjungan K4, Kurang Energi Kronis (KEK), dan Mendapat Tablet Zat Besi (Fe) di Kabupaten Ogan Komering Ulu, 2014-2017

**Tabel**  
**Table** 4.2.7

*Number of Pregnant Women, Those with One Visit and four Visits of Antenatal Care, Chronic Energy Deficiency (CED), and Receiving Iron Supplement in Ogan Komering Ulu Regency, 2014-2017*

| Tahun<br>Years | Jumlah<br>Ibu Hamil<br>Pregnant<br>Women | Melakukan<br>Kunjungan<br>K1 One Visit | Melakukan<br>Kunjungan<br>K4 Four<br>Visits | Kurang<br>Energi<br>Kronis (KEK)<br>Chronic<br>Energy<br>Deficiency<br>(CED) | Mendapat Zat Besi (Fe)<br>Receiving Iron Supplement |       |
|----------------|--|--|---|--|---|-------|
|                |  |  |   |  | FE 1  | FE 3  |
| (1)            | (2)                                      | (3)                                    | (4)   | (5)  | (6)   | (7)   |
| 2014           | 9 039                                    | 9 074                                  | 8 583                                       | 416  | 8 583   | 9 039 |
| 2015           | 9 134                                    | 8 963                                  | 8 357                                       | 776  | 8 357   | 9 134 |
| 2016           | 9 235                                    | 9 032                                  | 7 176                                       | 592  | 7 176   | 9 235 |
| 2017           | 8 969                                    | 8 715                                  | 7 856                                       | 734  | 7 977   | 8 969 |

Sumber: Dinas Kesehatan Kabupaten Ogan Komering Ulu

Source: Public Health Services of Ogan Komering Ulu

**Jumlah Remaja Usia 15-24 Tahun yang Mendapat Penyuluhan Tentang Kesehatan Reproduksi (Kespro), HIV/AIDS, dan Keluarga Berencana (KB) Menurut Kecamatan di Kabupaten Ogan Komering Ulu, 2017**

**Tabel 4.2.8**  
**Table** *Number of Young People Aged 15 - 24 Who Had Counselling on Reproductive Health, HIV/AIDS, and Family Planning by Subdistricts in Ogan Komering Ulu Regency, 2017*

| Kabupaten/Kota<br><i>Regency/City</i> |                         | Penyuluhan<br>Kespro<br><i>Reproductive<br/>Health<br/>Counselling</i> | Penyuluhan<br>HIV/AIDS<br><i>HIV/AIDS<br/>Counselling</i> | Penyuluhan KB<br><i>Family Planning<br/>Counselling</i> |
|---------------------------------------|-------------------------|--|---|---|
| (1)                                   |                         | (2)  | (3)   | (4)   |
| <b>Kabupaten/Regency</b>              |                         |  |   |   |
| 1                                     | Lengkiti                | 60   | 60  | 120   |
| 2                                     | Sosoh Buay Rayap        | 30   | 90  | 30  |
| 3                                     | Pengandonan             | -  | -   | -   |
| 4                                     | Semidang Aji            | 60   | 60  | 60  |
| 5                                     | Ulu Ogan                | -  | -   | -   |
| 6                                     | Muara Jaya              | -  | -   | -   |
| 7                                     | Peninjauan              | 120  | 120   | 30  |
| 8                                     | Lubuk Batang            | 300  | 90  | 120   |
| 9                                     | Sinar Peninjauan        | 30   | 30  | 30  |
| 10                                    | Kedaton Peninjauan Raya | 60   | 30  | 90  |
| 11                                    | Baturaja Timur          | 90   | 180   | 150   |
| 12                                    | Lubuk Raja              | -  | 30  | -   |
| 13                                    | Baturaja Barat          | 240  | 270   | 60  |
| <b>Ogan Komering Ulu</b>              |                         | <b>990</b>   | <b>960</b>  | <b>690</b>  |

Sumber: Dinas Kesehatan Kabupaten Ogan Komering Ulu

Source: *Public Health Services of Ogan Komering Ulu*

Jumlah Kasus HIV/AIDS, IMS, DBD, Diare, TB, dan Malaria Menurut Kecamatan di Kabupaten Ogan Komering Ulu, 2017

Tabel

Table 4.2.9

*Number of Cases of HIV/AIDS, Sexually Transmitted Infection, Dengue Fever, Diarrhea, Tuberculosis (TB) and Malaria by Subdistricts in Ogan Komering Ulu Regency, 2017*

| Kabupaten/Kota<br>Regency/City | HIV/AIDS<br>HIV/AIDS | IMS<br>Sexually<br>Transmit-<br>ed<br>Infection | DBD<br>Dengue<br>Fever | Diare/Diarhea | TB<br>Tubercu-<br>losis | Malaria<br>Malaria |
|--------------------------------|----------------------|---|------------------------|---------------|-------------------------|--------------------|
| (1)                            | (2)                  | (3)   | (4)                    | (5)           | (6)                     | (7)                |
| 1 Lengkiti                     | -                    | -   | -                      | -             | 21                      | 2                  |
| 2 Sosoh Buay Rayap             | -                    | -   | -                      | -             | 7                       | 2                  |
| 3 Pengandonan                  | -                    | -   | -                      | -             | 10                      | 2                  |
| 4 Semidang Aji                 | -                    | -   | 1                      | -             | 15                      | 3                  |
| 5 Ulu Ogan                     | -                    | -   | -                      | -             | 11                      | 4                  |
| 6 Muara Jaya                   | -                    | -   | -                      | -             | 16                      | -                  |
| 7 Peninjauan                   | -                    | 24  | -                      | -             | 35                      | 1                  |
| 8 Lubuk Batang                 | -                    | -   | 1                      | -             | 21                      | -                  |
| 9 Sinar Peninjauan             | -                    | 3   | -                      | -             | 9                       | 8                  |
| 10 Kedaton Peninjauan Raya     | -                    | 14  | -                      | -             | 2                       | -                  |
| 11 Baturaja Timur              | 2                    | 14  | 10                     | -             | 839                     | 16                 |
| 12 Lubuk Raja                  | -                    | -   | -                      | -             | 30                      | 3                  |
| 13 Baturaja Barat              | -                    | 2   | 3                      | -             | 17                      | 9                  |
| <b>Ogan Komering Ulu</b>       | <b>2</b>             | <b>57</b>                                       | <b>15</b>              | <b>-</b>      | <b>1033</b>             | <b>246</b>         |

Sumber: Dinas Kesehatan Kabupaten Ogan Komering Ulu

Source: Public Health Services of Ogan Komering Ulu

**Tabel**  
**Table** 4.2.10

**Jumlah Pasangan Usia Subur dan Peserta KB Aktif Menurut Kecamatan di Kabupaten Ogan Komering Ulu, 2017**  
**Number of Eligible Couples and Family Planning Participants by Subdistricts in Ogan Komering Ulu Regency, 2017**

| Kabupaten/Kota<br><i>Regency/City</i> | Jumlah<br>PUS<br><i>Eligible<br/>Couples</i> | Peserta KB Aktif<br><i>Family Planning Participants</i> |            |           |                         |
|---------------------------------------|--|---|------------|-----------|-------------------------|
|                                       |  | IUD   | MOW        | MOP       | Kondom<br><i>Condom</i> |
| (1)                                   | (2)  | (3)   | (4)        | (5)       | (6)                     |
| 1 Lengkiti                            | 4980   | 171   | 7          | 2         | 28                      |
| 2 Sosoh Buay Rayap                    | 2208   | 57  | 22         | 3         | 61                      |
| 3 Pengandonan                         | 1687   | 100   | 325        | -         | 78                      |
| 4 Semidang Aji                        | 4597   | 37  | 61         | -         | 20                      |
| 5 Ulu Ogan                            | 1619   | -   | -          | -         | -                       |
| 6 Muara Jaya                          | 1231   | 29  | 2          | 2         | 159                     |
| 7 Peninjauan                          | 5335   | 75  | 32         | 2         | 112                     |
| 8 Lubuk Batang                        | 5041   | 241   | 11         | -         | 18                      |
| 9 Sinar Peninjauan                    | 3831   | 43  | 47         | 1         | 96                      |
| 10 Kedaton Peninjauan<br>Raya         | 2078   | 14  | 10         | -         | 794                     |
| 11 Baturaja Timur                     | 16841  | 625   | 67         | 5         | 921                     |
| 12 Lubuk Raja                         | 5114   | 206   | 87         | 33        | 102                     |
| 13 Baturaja Barat                     | 5964   | 148   | 55         | 11        | 60                      |
| <b>Ogan Komering Ulu</b>              | <b>60 526</b>                                | <b>1 746</b>  | <b>726</b> | <b>59</b> | <b>2 449</b>            |

**Table**      **4.2.10**      **Lanjutan**  
**Table**                      **Continued**

| Kabupaten/Kota<br>Regency/City |                         | Peserta KB Aktif<br>Family Planning Participants |                       |               |                 |
|--------------------------------|-------------------------|--|-----------------------|---------------|-----------------|
|                                |                         | Implan<br>Implants                               | Suntikan<br>Injection | Pil<br>Pill   | Jumlah<br>Total |
| (1)                            |                         | (7)  | (8)                   | (9)           | (10)            |
| 1                              | Lengkiti                | 653  | 2107                  | 773           | 3741            |
| 2                              | Sosoh Buay Rayap        | 427  | 1277                  | 394           | 2241            |
| 3                              | Pengandonan             | 125  | 685                   | 216           | 1529            |
| 4                              | Semidang Aji            | 191  | 1991                  | 727           | 3027            |
| 5                              | Ulu Ogan                | -  | 777                   | 454           | 1231            |
| 6                              | Muara Jaya              | 191  | 519                   | 322           | 1224            |
| 7                              | Peninjauan              | 614  | 2756                  | 1106          | 4697            |
| 8                              | Lubuk Batang            | 620  | 3301                  | 587           | 4778            |
| 9                              | Sinar Peninjauan        | 611  | 1956                  | 591           | 3345            |
| 10                             | Kedaton Peninjauan Raya | 113  | 488                   | 292           | 1711            |
| 11                             | Baturaja Timur          | 721  | 6678                  | 4532          | 13549           |
| 12                             | Lubuk Raja              | 510  | 1676                  | 826           | 3440            |
| 13                             | Baturaja Barat          | 442  | 2935                  | 1035          | 4686            |
| <b>Ogan Komering Ulu</b>       |                         | <b>5 218</b>                                     | <b>27 146</b>         | <b>11 855</b> | <b>49 199</b>   |

Sumber: Dinas Kesehatan Kabupaten Ogan Komering Ulu

Source: Public Health Services of Ogan Komering Ulu

## 4.3 AGAMA/RELIGION

**Tabel**  
**Table** 4.3.1

**Jumlah Penduduk Menurut Kecamatan dan Agama yang Dianut di Kabupaten Ogan Komering Ulu, 2017**  
**Population by Subdistrict and Religion in Ogan Komering Ulu Regency, 2017**

|                          | <b>Kecamatan<br/>Subdistrict</b> | <b>Islam<br/>Islam</b> | <b>Protestan<br/>Christian</b> | <b>Katolik<br/>Catholic</b> | <b>Hindu<br/>Hindu</b> | <b>Budha<br/>Buddha</b> | <b>Lainnya<br/>Other</b> |
|--------------------------|----------------------------------|------------------------|--------------------------------|-----------------------------|------------------------|-------------------------|--------------------------|
|                          | (1)                              | (2)                    | (3)                            | (4)                         | (5)                    | (6)                     | (7)                      |
| 1                        | Lengkiti                         | 27 682                 | 224                            | 50                          | -                      | 24                      | -                        |
| 2                        | Sosoh Buay Rayap                 | 12 039                 | 76                             | 25                          | 300                    | 13                      | -                        |
| 3                        | Pengandonan                      | 16 725                 | 72                             | 15                          | -                      | 5                       | -                        |
| 4                        | Semidang Aji                     | 50 979                 | 112                            | 25                          | 200                    | 24                      | -                        |
| 5                        | Ulu Ogan                         | 5 572                  | 17                             | 13                          | -                      | 9                       | -                        |
| 6                        | Muara Jaya                       | -                      | -                              | -                           | -                      | 2                       | -                        |
| 7                        | Peninjauan                       | 30 065                 | 354                            | 155                         | 515                    | 24                      | -                        |
| 8                        | Lubuk Batang                     | 25 738                 | 320                            | 157                         | -                      | 13                      | -                        |
| 9                        | Sinar Peninjauan                 | 14 906                 | 576                            | 307                         | 651                    | 5                       | -                        |
| 10                       | Kedaton Peninjauan Raya          | -                      | -                              | -                           | -                      | 24                      | -                        |
| 11                       | Baturaja Timur                   | 88 398                 | 2 575                          | 2 260                       | -                      | 9                       | 710                      |
| 12                       | Lubuk Raja                       | 26 599                 | 1 115                          | 406                         | -                      | 2                       | -                        |
| 13                       | Baturaja Barat                   | 28 958                 | 1 321                          | 2 142                       | -                      | 24                      | 46                       |
| <b>Ogan Komering Ulu</b> |                                  | <b>327 661</b>         | <b>6 762</b>                   | <b>5 555</b>                | <b>1 666</b>           | <b>178</b>              | <b>756</b>               |

Sumber: Kantor Kementerian Agama Kabupaten Ogan Komering Ulu

Source: Office of the Departement Religion Affairs of Ogan Komering Ulu Regency

**Tabel**  
**Table** 4.3.2

**Jumlah Tempat Peribadatan Menurut Kecamatan di Kabupaten Ogan Komering Ulu, 2017**  
**Number of Worship Facilities by Subdistrict in Ogan Komering Ulu Regency, 2017**

|    | <b>Kecamatan<br/>Subdistrict</b> | <b>Masjid<br/>Mosque</b> | <b>Mushola<br/>Mushola</b> | <b>Gereja<br/>Protestan<br/>Christian<br/>Church</b> | <b>Gereja<br/>Katholik<br/>Catholic<br/>Church</b> | <b>Pura<br/>Temple</b> | <b>Vihara<br/>Vihara</b> |
|----|----------------------------------|--------------------------|----------------------------|--|--|------------------------|--------------------------|
|    | (1)                              | (2)                      | (3)                        | (4)  | (5)  | (6)                    | (7)                      |
| 1  | Lengkiti                         | 34                       | 3                          | 1  | -  | -                      | -                        |
| 2  | Sosoh Buay Rayap                 | 13                       | -                          | 1  | -  | 1                      | -                        |
| 3  | Pengandonan                      | 14                       | 1                          | -  | -  | -                      | -                        |
| 4  | Semidang Aji                     | 26                       | -                          | -  | -  | 1                      | -                        |
| 5  | Ulu Ogan                         | 8                        | -                          | -  | 2  | -                      | -                        |
| 6  | Muara Jaya                       | 6                        | -                          | -  | -  | -                      | -                        |
| 7  | Peninjauan                       | 58                       | 26                         | 4  | 2  | 1                      | -                        |
| 8  | Lubuk Batang                     | 39                       | 28                         | 2  | 1  | -                      | -                        |
| 9  | Sinar Peninjauan                 | 37                       | 3                          | 4  | -  | 1                      | -                        |
| 10 | Kedaton Peninjauan Raya          | -                        | -                          | -  | -  | -                      | -                        |
| 11 | Baturaja Timur                   | 80                       | 98                         | 8  | 1  | -                      | 2                        |
| 12 | Lubuk Raja                       | 70                       | 17                         | 6  | 3  | -                      | -                        |
| 13 | Baturaja Barat                   | 23                       | 19                         | 2  | 2  | -                      | -                        |
|    | <b>Ogan Komering Ulu</b>         | <b>408</b>               | <b>195</b>                 | <b>29</b>  | <b>11</b>  | <b>4</b>               | <b>2</b>                 |

Sumber: Kantor Kementerian Agama Kabupaten Ogan Komering Ulu

Source: Office of the Departement Religion Affairs of Ogan Komering Ulu Regency

**Jumlah Jemaah Haji Asal Kabupaten OKU yang Diberangkatkan ke Tanah Suci Menurut Kecamatan di Kabupaten Ogan**

**Tabel 4.3.3**  
**Table**

**Komering Ulu, 2012 - 2017**  
**Number of Pilgrims Departure to Mecca from Ogan Komering Ulu Regency by Subdistricts, 2012 - 2017**

|                          | <b>Kecamatan<br/>Subdistrict</b> | <b>2012</b> | <b>2013</b> | <b>2014</b> | <b>2015</b> | <b>2016</b> | <b>2017</b> |
|--------------------------|----------------------------------|-------------|-------------|-------------|-------------|-------------|-------------|
|                          | (1)                              | (2)         | (3)         | (4)         | (5)         | (6)         | (7)         |
| 1                        | Lengkiti                         | -           | -           | 1           | 3           | 7           | 0           |
| 2                        | Sosoh Buay Rayap                 | 2           | -           | -           | 2           | -           | 0           |
| 3                        | Pengandonan                      | 7           | -           | 1           | -           | 4           | 0           |
| 4                        | Semidang Aji                     | 7           | 6           | 4           | -           | 2           | 9           |
| 5                        | Ulu Ogan                         | 2           | -           | 2           | -           | -           | 2           |
| 6                        | Muara Jaya                       | -           | -           | -           | 4           | 1           | 0           |
| 7                        | Peninjauan                       | 33          | 9           | 23          | 25          | 49          | 62          |
| 8                        | Lubuk Batang                     | 9           | -           | 3           | 20          | 7           | 32          |
| 9                        | Sinar Peninjauan                 | 21          | 17          | 61          | 40          | 38          | 115         |
| 10                       | Kedaton Peninjauan Raya          | )*          | )*          | )*          | )*          | -           | 0           |
| 11                       | Baturaja Timur                   | 184         | 113         | 125         | 94          | 90          | 134         |
| 12                       | Lubuk Raja                       | 42          | 24          | 46          | 46          | 54          | 99          |
| 13                       | Baturaja Barat                   | 17          | 11          | 15          | 20          | 15          | 16          |
| <b>Ogan Komering Ulu</b> |                                  | <b>324</b>  | <b>180</b>  | <b>281</b>  | <b>254</b>  | <b>267</b>  | <b>469</b>  |

)\* data tergabung dengan Kecamatan Peninjauan

Sumber: Kantor Kementerian Agama Kabupaten Ogan Komering Ulu

Source: Office of the Departement Religion Affairs of Ogan Komering Ulu Regency



## 4.4 KRIMINALITAS/CRIME

**Tabel** 4.4.1 **Jumlah Tindak Pidana Menurut Kepolisian Resort di Kabupaten Ogan Komering Ulu, 2015-2017**  
**Table** 4.4.1 **Number of Reported Criminal Cases by District Police Office in Ogan Komering Ulu Regency, 2015-2017**

|    | <b>Kepolisian Resort<br/>District Police Office</b> | <b>2015</b> | <b>2016</b> | <b>2017</b> |
|----|---|-------------|-------------|-------------|
|    | (1)   | (2)         | (3)         | (4)         |
| 1  | Lengkiti  | 13          | 9           | 13          |
| 2  | Sosoh Buay Rayap                                    | 12          | 6           | 8           |
| 3  | Pengandonan   | 15          | 29          | 14          |
| 4  | Semidang Aji  | 23          | 17          | 19          |
| 5  | Ulu Ogan  | 3           | 5           | 4           |
| 6  | Muara Jaya  | 0           | 0           | 0           |
| 7  | Peninjauan  | 69          | 48          | 29          |
| 8  | Lubuk Batang  | 68          | 61          | 39          |
| 9  | Sinar Peninjauan                                    | 7           | 8           | 6           |
| 10 | Kedaton Peninjauan Raya                             | 0           | 0           | 0           |
| 11 | Baturaja Timur                                      | 576         | 485         | 400         |
| 12 | Lubuk Raja  | 13          | 12          | 9           |
| 13 | Baturaja Barat                                      | 41          | 49          | 58          |
|    | <b>Ogan Komering Ulu</b>                            | <b>840</b>  | <b>729</b>  | <b>599</b>  |

Sumber: POLRES Kabupaten Ogan Komering Uli

Source: POLRES of Ogan Komering Ulu Regency

**Tabel**  
**Table** 4.4.2

**Persentase Penyelesaian Tindak Pidana Menurut  
Kepolisian Resort di Kabupaten Ogan Komering Ulu  
(persen), 2015-2017**  
*Percentage of Crime Clearance Rate by District Police  
Office in Ogan Komering Ulu Regency (percent), 2015-  
2017*

|    | <b>Kepolisian Resort<br/>District Police Office</b> | <b>2015</b> | <b>2016</b> | <b>2017</b> |
|----|---|-------------|-------------|-------------|
|    | (1)   | (2)         | (3)         | (4)         |
| 1  | Lengkiti  | 46,15       | 66,67       | 84,62       |
| 2  | Sosoh Buay Rayap                                    | 58,33       | 66,67       | 37,50       |
| 3  | Pengandonan   | 73,33       | 65,52       | 78,57       |
| 4  | Semidang Aji  | 60,87       | 76,47       | 78,95       |
| 5  | Ulu Ogan  | 0,00        | 20,00       | 50,00       |
| 6  | Muara Jaya  | 0           | 0           | 0           |
| 7  | Peninjauan  | 55,07       | 68,75       | 48,28       |
| 8  | Lubuk Batang  | 41,18       | 52,46       | 58,97       |
| 9  | Sinar Peninjauan                                    | 28,57       | 12,50       | 116,67      |
| 10 | Kedaton Peninjauan Raya                             | 0           | 0           | 0           |
| 11 | Baturaja Timur                                      | 40,80       | 45,15       | 57,50       |
| 12 | Lubuk Raja  | 38,46       | 50,00       | 66,67       |
| 13 | Baturaja Barat                                      | 51,22       | 44,90       | 65,52       |
|    | <b>Ogan Komering Ulu</b>                            | <b>37</b>   | <b>44</b>   | <b>49</b>   |

Sumber: POLRES Kabupaten Ogan Komering Ulu

Source: POLRES of Ogan Komering Ulu Regency

**Tabel**  
**Table** 4.4.3

**Jumlah Kecelakaan dan Korban Lalu Lintas Menurut Bulan di Kabupaten Ogan Komering Ulu, 2016**  
**Number of Traffic Accidents and Victims by Month in Ogan Komering Ulu Regency, 2016**

| Kepolisian Resort<br>District Police Office | Jumlah<br>Kecelakaan/<br>Number of<br>Traffic<br>Accidents | Korban (orang)/Victims |  |   |
|---|--|------------------------|--|---|
|   |  | Mati/<br>Dead          | Luka<br>Berat/<br>Significant<br>Wounded | Luka<br>Ringan/<br>Insignificant<br>Wounded |
| (1)   | (2)  | (3)                    | (4)                                      | (5)   |
| 1 Januari/ January                          | 4  | 3                      | -  | 2   |
| 2 Februari/February                         | 6  | 3                      | 1  | 2   |
| 3 Maret/ March                              | 10   | 5                      | 1  | 13  |
| 4 April/April                               | 4  | 1                      | -  | 4   |
| 5 Mei/May                                   | 7  | 6                      | 2  | 8   |
| 6 Juni/June                                 | 6  | 3                      | 1  | 7   |
| 7 Juli/July                                 | 8  | 8                      | 2  | 3   |
| 8 Agustus/August                            | 6  | 1                      | 2  | 4   |
| 9 September/September                       | 5  | 1                      | 1  | 3   |
| 10 Oktober/October                          | 5  | 1                      | -  | 8   |
| 11 November/November                        | 7  | 2                      | 2  | 6   |
| 12 Desember/December                        | 6  | 1                      | 1  | 6   |
| <b>Ogan Komering Ulu</b>                    | <b>74</b>  | <b>35</b>              | <b>13</b>                                | <b>66</b>                                   |

\*) Data tahun 2017 belum tersedia

Sumber: POLRES Kabupaten Ogan Komering Ulu

Source: POLRES of Ogan Komering Ulu Regency

**Jumlah Narapidana/Tahanan Menurut Bulan dan Jenis Kelamin di Kabupaten Ogan Komering Ulu, 2017**

**Tabel 4.4.4** **2017**  
**Table** **Number of Prisoners by Month and Sex in Ogan Komering Ulu Regency, 2017**

| Bulan/ Month             | Jenis Kelamin/Sex |                     |                 |
|--------------------------|-------------------|---------------------|-----------------|
|                          | Laki-Laki<br>Male | Perempuan<br>Female | Jumlah<br>Total |
| (1)                      | (2)               | (3)                 | (4)             |
| 1. Januari / January     | 423               | 8                   | 431             |
| 2. Februari / February   | 433               | 16                  | 449             |
| 3. Maret / March         | 447               | 17                  | 464             |
| 4. April / April         | 441               | 16                  | 457             |
| 5. Mei / May             | 420               | 6                   | 426             |
| 6. Juni / June           | 441               | 7                   | 448             |
| 7. Juli / July           | 431               | 8                   | 439             |
| 8. Agustus / August      | 404               | 5                   | 409             |
| 9. September / September | 404               | 7                   | 411             |
| 10. Oktober / October    | 410               | 10                  | 420             |
| 11. November / November  | 426               | 13                  | 439             |
| 12. Desember / December  | 418               | 9                   | 427             |

Sumber: Rumah Tahanan Negara Kelas II B, Baturaja  
 Source: Prisoner Regional Office of Baturaja

**Tabel**  
**Table** 4.4.5

**Jumlah Narapidana/Tahanan Menurut Bulan dan Kelompok Umur di Kabupaten Ogan Komering Ulu, 2017**  
**Number of Prisoners by Month and Age Category in Ogan Komering Ulu Regency, 2017**

| Bulan/ Month             | Jenis Kelamin/Sex |       |       |     |
|--------------------------|-------------------|-------|-------|-----|
|                          | <15               | 15-29 | 30-54 | >54 |
| (1)                      | (2)               | (3)   | (4)   | (5) |
| 1. Januari / January     | -                 | 83    | 348   | -   |
| 2. Februari / February   | -                 | 125   | 424   | -   |
| 3. Maret / March         | -                 | 115   | 349   | -   |
| 4. April / April         | -                 | 102   | 355   | -   |
| 5. Mei / May             | -                 | 88    | 338   | -   |
| 6. Juni / June           | -                 | 157   | 391   | -   |
| 7. Juli / July           | -                 | 112   | 327   | -   |
| 8. Agustus / August      | -                 | 114   | 295   | -   |
| 9. September / September | -                 | 120   | 291   | -   |
| 10. Oktober / October    | -                 | 152   | 268   | -   |
| 11. November / November  | -                 | 123   | 316   | -   |
| 12. Desember / December  | -                 | 415   | 312   | -   |

Sumber: Rumah Tahanan Negara Kelas II B , Baturaja

Source: Prisoner Regional Office of Baturaja

## 4.5 KEMISKINAN/POVERTY

**Tabel**  
**Table** 4.5.1

**Jumlah Keluarga Menurut Kecamatan dan Klasifikasi  
Keluarga di Kabupaten Ogan Komering Ulu, 2017**  
**Number of Households by Subdistrict and Household  
Classification in Ogan Komering Ulu Regency, 2017**

|                          | Kabupaten/Kota<br><i>Regency/City</i> | Pra<br>Sejahtera<br><i>Pre-<br/>prosperous<br/>Family</i> | Keluarga Sejahtera<br><i>Prosperous Family</i> |               |     |      | Jumlah<br><i>Total</i> |
|--------------------------|---------------------------------------|---|--|---------------|-----|------|------------------------|
|                          |                                       |   | I  | II            | III | III+ |                        |
|                          | (1)                                   | (2)   | (3)  | (4)           | (5) | (6)  | (7)                    |
| 1                        | Lengiti                               | -   | 2 999  | 5 025         | -   | -    | 8 024                  |
| 2                        | Sosoh Buay Rayap                      | -   | 449  | 1 075         | -   | -    | 1 524                  |
| 3                        | Pengandonan                           | -   | 574  | 1 305         | -   | -    | 1 879                  |
| 4                        | Semidang Aji                          | -   | 1 717  | 5 241         | -   | -    | 6 958                  |
| 5                        | Ulu Ogan                              | -   | 249  | 1 456         | -   | -    | 1 705                  |
| 6                        | Muara Jaya                            | -   | 281  | 284           | -   | -    | 565                    |
| 7                        | Peninjauan                            | -   | 2 168  | 5 253         | -   | -    | 7 421                  |
| 8                        | Lubuk Batang                          | -   | 1 332  | 6 346         | -   | -    | 7 678                  |
| 9                        | Sinar Peninjauan                      | -   | 2 811  | 2 285         | -   | -    | 5 096                  |
| 10                       | Kedaton Peninjauan<br>Raya*)          | -   | -  | -             | -   | -    | 0                      |
| 11                       | Baturaja Timur                        | -   | 2 758  | 11 706        | -   | -    | 14 464                 |
| 12                       | Lubuk Raja                            | -   | 1 315  | 2 496         | -   | -    | 3 811                  |
| 13                       | Baturaja Barat                        | -   | 1 558  | 4 269         | -   | -    | 5 827                  |
| <b>Ogan Komering Ulu</b> |                                       | -   | <b>18 211</b>                                  | <b>46 741</b> | -   | -    | <b>64 952</b>          |

<sup>\*)</sup>Data Masih Terbagung dengan Kecamatan Peninjauan

Sumber: Dinas Pengendalian Penduduk dan Keluarga Berencana

Source: Regional Office of Population Control and Family Planning of Ogan Komering Ulu

**Tabel**  
**Table** 4.5.2

**Garis Kemiskinan dan Penduduk Miskin di Kabupaten Ogan Komerling Ulu, 2011-2017**  
**Poverty Line and Number of Poor People in Ogan Komerling Ulu Regency, 2011-2017**

| Tahun<br>Year | Garis Kemiskinan<br>Poverty Line (rupiah) | Penduduk Miskin<br>Number of Poor People |                          |
|---------------|---|--|--------------------------|
|               |   | Jumlah(000 jiwa)<br>Total                | Persentase<br>Percentage |
| (1)           | (2)                                       | (3)                                      | (4)                      |
| 2011          | 278 427                                   | 38,33                                    | 11,58                    |
| 2012          | 306 038                                   | 37,60                                    | 11,19                    |
| 2013          | 308 219                                   | 42,00                                    | 12,31                    |
| 2014          | 290 000                                   | 41,41                                    | 11,96                    |
| 2015          | 328 496                                   | 46,04                                    | 13,22                    |
| 2016          | 365 341                                   | 46,97                                    | 13,29                    |
| 2017          | 380 254                                   | 46,34                                    | 12,95                    |

Sumber : Survei Sosial Ekonomi Nasional Maret

Source : National Social Economic Survei

## 5

## Pertanian

## Agriculture



Populasi (Ekor)  
Population (Head)



7 841

Sapi

Beef Cattle



10 819

Kambing

Goat



138 465

Ayam Kampung

Free-Range Chicken



14 295

Itik

Duck

Produksi (Ton)  
Production (Ton)



Kelapa  
Coconut

1964



Kelapa Sawit  
Palm Oil

10 638,8



Karet  
Rubber

43 315,5



Kopi  
Coffee

15 834,1





## PENJELASAN TEKNIS

1. **Lahan sawah** adalah lahan pertanian yang berpetak-petak dan dibatasi oleh pematang (galengan), saluran untuk menahan/ menyalurkan air, yang biasanya ditanami padi sawah tanpa memandang dari mana diperoleh atau status lahan tersebut. Lahan yang dimaksud termasuk lahan yang terdaftar di Pajak Bumi Bangunan, luran Pembangunan Daerah, lahan bengkok, lahan serobotan, lahan rawa yang ditanami padi dan lahan bekas tanaman tahunan yang telah dijadikan sawah, baik yang ditanami padi, palawija atau tanaman semusim lainnya.
2. **Tegal/Kebun** adalah lahan pertanian bukan sawah (lahan kering) yang ditanami tanaman semusim atau tahunan dan terpisah dengan halaman sekitar rumah serta penggunaannya tidak berpindah pindah.
3. **Ladang/Huma** adalah lahan pertanian bukan sawah (lahan kering) yang biasanya ditanami tanaman semusim dan penggunaannya hanya semusim atau dua musim, kemudian akan

## TECHNICAL NOTES

1. **Wetland** is agricultural land that separated by small dykes to resist water, where the main crop is usually wetland paddy without considering where it is got from or the status of the land. It includes the land that is registered at land income tax office, regional development contribution, 'bengkok' land, illegal ownership, swamps for rice cultivation, and annual crop land mark that has been used as rice field, which are both planted with paddy, secondary crops or the other seasonal crops.
2. **Dry field/Garden** is an dryland (unirrigated land) which is planted with seasonal or annual crops and separately from the yard around the house without shifting
3. **Unirrigated agricultural field /Shifting cultivation land** is dryland (unirrigated land) that usually is cultivated for seasonal crops and utilized only for one or two seasons, then it will be left

ditinggalkan bila sudah tidak subur lagi (berpindah-pindah). Kemungkinan lahan ini beberapa tahun kemudian akan dikerjakan kembali jika sudah subur.

4. **Lahan yang sementara tidak diusahakan** adalah lahan yang biasanya diusahakan tetapi untuk sementara (lebih dari 1 (satu) tahun tetapi kurang dari atau sama dengan 2 (dua) tahun) tidak diusahakan, termasuk lahan sawah yang tidak diusahakan selama lebih dari 2 (dua) tahun.
5. Data pokok tanaman pangan yang dikumpulkan adalah luas panen dan produktivitas (hasil per hektar). Produksi tanaman pangan merupakan hasil perkalian antara luas panen dengan produktivitas. Pengumpulan data luas panen dilakukan setiap bulan dengan pendekatan area kecamatan di seluruh wilayah Kabupaten Ogan Komering Ulu. Pengumpulan data produktivitas dilakukan melalui pengukuran langsung pada plot ubinan berukuran 2½ m x 2½ m. Pengumpulan data produktivitas dilakukan setiap subround (empat bulanan) pada waktu panen petani.

*when it is not fertile (shifting). Maybe, this land will be used again in a few years if it has been fertile.*

4. **Temporarily unused land** is land that is regularly used but temporarily (more than a year but less or equal than two years) is unused, it includes wetland that is not cultivated more than two years.
5. *The main food crops data collected consists of harvested area and productivity (yield per hectare). Food crops production is generated by harvested area multiplied by productivity. The harvested area data is collected every month using sub district area approach in all sub district in Kabupaten Ogan Komering Ulu. The productivity data collection is conducted by a direct measurement in 2½m x 2½m crop cutting plot. The productivity measurement is conducted in every subround (four monthly) at the time when farmers are harvesting their crops.*

6. Data produksi padi dan palawija yang disajikan adalah dalam kualitas: gabah kering giling (padi), pipilan kering (jagung), biji kering (kedelai dan kacang tanah), dan umbi basah (ubi kayu dan ubi jalar).
6. *Production of paddy and secondary crops data are presented in the form of: dry unhusked rice (paddy), dry loose maize (maize), dry shells crops (soybeans and peanuts), and fresh roots (cassava and sweet potatoes).*
7. **Tanaman sayuran dan buah-buahan semusim**  
**Tanaman sayuran semusim** adalah tanaman sumber vitamin, garam mineral dan lain-lain yang dikonsumsi dari bagian tanaman yang berupa daun, bunga, buah, dan umbinya, yang berumur kurang dari satu tahun.  
**Tanaman buah-buahan semusim** adalah tanaman sumber vitamin, garam mineral, dan lain-lain yang dikonsumsi dari bagian tanaman yang berupa buah, berumur kurang dari satu tahun, tidak berbentuk pohon/rumpun tetapi menjalar dan berbatang lunak.
7. ***Seasonal vegetable and fruit plants***  
***Seasonal vegetable plants*** are plants which are the sources of vitamin, mineral salt, etc, consumed from the part of the plant in the form of leaf, flower, fruit, and root with the age of less than one year.  
***Seasonal fruit plants*** are plants which are the sources of vitamin, mineral salt, etc, consumed from the part of the plant in the form of fruits. These plants are creeps with the age of less than one year.
8. **Tanaman buah-buahan dan sayuran tahunan**  
**Tanaman buah-buahan tahunan** adalah tanaman sumber vitamin, garam mineral, dan lain-lain yang dikonsumsi dari bagian tanaman yang berupa buah dan merupakan tanaman tahunan.
8. ***Annual fruit and vegetable plants***  
***Annual fruit plants*** are plants which are the sources of vitamin, contained mineral salt, etc, consumed from the part of plant in the form of fruit and more than one year of age.  
***Annual vegetable plants*** are plants

**Tanaman sayuran tahunan** adalah tanaman sumber vitamin, garam mineral, dan lain-lain yang dikonsumsi dari bagian tanaman yang berupa daun dan atau buah yang berumur lebih dari satu tahun.

*which are the sources of vitamin, contained mineral salt, etc, consumed from the part of the plant in the form of vegetable and more than one year of age.*

9. **Tanaman biofarmaka** adalah tanaman yang bermanfaat untuk obat-obatan, kosmetik, dan kesehatan yang dikonsumsi atau digunakan dari bagian-bagian tanaman seperti daun, batang, buah, umbi (rimpang) ataupun akar.

9. **Medicinal plants** are plants which are useful for medicine. It is consumed from part of the plant such as leaf, flower, fruit, tuber, and root.

10. **Tanaman hias** adalah tanaman yang mempunyai nilai keindahan baik bentuk, warna daun, tajuk maupun bunganya, sering digunakan untuk penghias pekarangan dan lain sebagainya.

10. **Ornamental plants** are plants which have a beauty value, either in shape, colour of leaf or crown of flower, and they are often used as a yard decorator.

11. **Luas panen tanaman hortikultura** adalah luas tanaman sayuran, buah-buahan, biofarmaka, dan tanaman hias yang diambil hasilnya/dipanen pada periode pelaporan.

11. **Harvested area of horticulture** is area which vegetable, fruit, medicinal and ornamental plant of crop harvested during the period of report.

12. **Luas panen untuk tanaman sayuran** adalah luas tanaman yang dipanen sekaligus/habis/dibongkar dan luas tanaman yang dipanen berkali-kali (lebih dari satu kali)/belum habis.

12. **Harvested area of vegetables** is area of entirely plant harvested/demolished and plant harvested several times/undemolished.

**Tanaman yang dipanen sekaligus/**

**Entirely plants harvested/demolished** are plants usually

**habis/dibongkar** adalah tanaman yang sehabis panen langsung dibongkar/dicabut, terdiri dari bawang merah, bawang putih, bawang daun, kentang, kol/kubis, kembang kol, petsai/sawi, wortel, lobak, dan kacang merah.

**Tanaman yang dipanen berkali-kali (lebih dari satu kali)/belum habis** adalah tanaman yang pemanenannya lebih dari satu kali dan biasanya dibongkar apabila panen terakhir sudah tidak memadai lagi, terdiri dari: kacang panjang, cabe besar, cabe rawit, jamur, tomat, terung, buncis, ketimun, labu siam, kangkung, bayam, melon, semangka, dan blewah.

*harvested once and demolished to be substituted by other plants, consisting of: shallots, garlic, leeks, potato, cabbage, cauli flower, mustard green, carrots, chinese radish, and red kidney beans.*

***Plants harvested several times/ undemolished*** are plants usually harvested more than once and demolished in the case that the last harvest was economically not profitable. They consist of : yard long beans, chili, small chili, mushroom, tomatoes, egg plant, french beans, cucumber, pumpkin/chajota, swamp cabbage, spinach, melon, watermelon, and blewah .

13. Produksi hortikultura adalah hasil menurut bentuk produk dari setiap tanaman sayuran, buah-buahan, biofarmaka dan tanaman hias yang diambil berdasarkan luas yang dipanen/tanaman yang menghasilkan pada bulan/triwulan laporan.

13. *Horticulture production is the standard production quantity form of vegetable, fruit, medicinal and ornamental plant based on harvested area/the number of production plants reported monthly/quarterly.*

14. Bentuk produksi perkebunan adalah; karet kering (karet), daun kering (teh dan tembakau), biji kering (kopi dan coklat), kulit kering (kayu manis dan kina), serat kering (rami), bunga kering (cengkeh),

14. *Production of estates crops are follows: dry rubber (rubber); dry leaves (tea and tobacco); dry beans (coffee and cocoa); dry bark (cassia vera and cinchona); dry fibre (rosella); dry flowers/buds (cloves);*

## AGRICULTURE

refined sugar (tebu dari perkebunan besar), gula mangkok (tebu dari perkebunan rakyat), ekivalen kopra (kopra), biji dan bunga (pala) serta minyak daun (sereh).

*refined sugar (sugar cane from estate); cup sugar (sugar cane from smallholders); copra (copra); seeds and buds (nutmeg); and leaf oil (citronella).*

15. Data Statistik Kehutanan sebagian besar merupakan data sekunder yang bersumber dari Dinas Perkebunan dan Kehutanan Kabupaten Ogan Komering Ulu.

15. *Most of forestry statistics are secondary data obtained from the Estate and Forestry Service of Ogan Komering Ulu Regency.*

16. Kawasan hutan adalah wilayah tertentu yang berupa hutan, yang ditunjuk dan atau ditetapkan oleh pemerintah untuk dipertahankan keberadaannya sebagai hutan tetap. Hal ini untuk menjamin kepastian hukum mengenai status kawasan hutan, letak batas dan luas suatu wilayah tertentu yang sudah ditunjuk menjadi kawasan hutan tetap.

16. *Forest Area is a specific territory of forest ecosystem determined and or decided by the government as a permanent forest. Such decision is important to maintain the size of forest area and to ensure its legitimation and boundary demarcation of permanent forest.*

17. Hutan Lindung adalah kawasan hutan yang mempunyai fungsi pokok sebagai perlindungan sistem penyangga kehidupan untuk mengatur tata air, mencegah banjir, mengendalikan erosi, mencegah intrusi air laut, dan memelihara kesuburan tanah.

17. *Protection Forest is a forest area designated to serve life support system, maintain hydrological system, prevent of flood, erosion control, seawater intrusion, and maintain soil fertility.*

18. Hutan Produksi adalah kawasan hutan yang mempunyai fungsi

18. *Production Forest is a forest area designated mainly to promote*

pokok memproduksi hasil hutan. Hutan produksi terdiri dari Hutan Produksi Tetap (HP), Hutan Produksi Terbatas (HPT), dan Hutan Produksi yang dapat dikonversi.

*sustainable forest production. Production forest is classified as permanent production forest, limited production forest, and convertible production forest.*

19. Data populasi ternak bersumber dari Dinas Peternakan dan Perikanan Kabupaten Ogan Komering Ulu.

19. *Data of domestic livestock population are obtain from Animal Husbandry and Fishery Office of Ogan Komering Ulu Regency.*

20. Data statistik perikanan merupakan data sekunder yang bersumber dari Dinas Peternakan dan Perikanan Kabupaten Ogan Komering Ulu. Statistik perikanan dibedakan atas data Perikanan Tangkap dan Perikanan Budidaya. Perikanan Tangkap diklasifikasikan atas penangkapan ikan di laut dan penangkapan ikan di perairan umum. Perikanan Budidaya diklasifikasikan atas jenis budidaya yaitu budidaya laut, tambak, kolam, karamba, jaring apung, dan sawah.

20. *Fishery Statistics are secondary data obtained from Animal Husbandry and Fishery Office of Ogan Komering Ulu Regency. Fishery statistics are categorized into capture fisheries and aquaculture. Capture fisheries are further classified into marine capture fisheries and inland open water capture fisheries. Aquaculture are further classified into several types of culture: marine culture, brackish water pond, fresh water pond, cage, floating net, and fish breeding in paddy fields.*

21. Rumah Tangga Perikanan Tangkap adalah rumah tangga yang melakukan kegiatan penangkapan ikan/binatang air lainnya/tanaman air dengan tujuan sebagian/seluruh hasilnya untuk dijual.

21. *A capture fishery household is a household conducting activities in catching fishes/other aquatic animals/aquatic plants, for which the products are wholly or partly to be sold.*



## AGRICULTURE

22. Rumah Tangga Perikanan Budidaya adalah rumah tangga yang melakukan kegiatan budidaya ikan/binatang air lainnya/tanaman air dengan tujuan sebagian/seluruh hasilnya untuk dijual.
22. *An aquaculture fishery household is a household conducting activities in culturing fishes/other aquatic animals/aquatic plants, for which the products are wholly or partly to be sold. different types of parameters.*

<https://okukab.bps.go.id>

**ULASAN****DESCRIPTION****Tanaman Pangan**

Sub-Sektor tanaman pangan merupakan salah satu sub-sektor pada sektor pertanian. Sub-sektor ini mencakup tanaman padi, jagung, ubi kayu, ubi jalar, kacang tanah, kacang hijau dan kacang kedelai. Luas Panen padi sawah dan padi ladang di Kabupaten Ogan Komering Ulu tahun 2017 sebesar 8.593 ha dan 4.317 ha.

Untuk jenis tanaman palawija mencakup jagung, kedelai, kacang tanah, kacang hijau, ubi kayu dan ubi jalar. Dari ke enam komoditas palawija tersebut, luas panen jagung paling tinggi yaitu sebesar 8.699 ha, kemudian disusul ubi kayu sebesar 373 ha, kacang tanah sebesar 16 ha, kacang hijau sebesar 11 ha dan yang terkecil produksinya yaitu ubi jalar sebesar 4 ha.

**Perkebunan**

Terdapat banyak jenis tanaman yang diusahakan oleh perkebunan rakyat, baik tanaman perkebunan berumur pendek seperti nilam

**Food Crops**

*Food crop sub-sector is one of the sub-sector in the agriculture sector. Sub-sector consists of rice, maize/corn, sweet potatoes, peanuts, mungbeans and soybeans. Harvested area of lowland rice and paddy fields in the regency of Ogan Komering Ulu in 2017 amounted to 8.593 ha and 4.317 ha.*

*For this type of secondary food crops include maize, soybeans, peanuts, mungbeans, cassava and sweet potatoes. Of the six commodity crops, the highest maize harvested area that is to 8.699 ha, followed by 373 of cassava, amounted 16 ha of peanut, mungbeans amounted to 11 ha and the smallest production which amounted to 4 ha of sweet potato.*

**Estate**

*There are many other plants are cultivated by smallholders, both shortlived crops such as patchouli and long-lived plantations such as*

maupun perkebunan berumur panjang seperti karet, kelapa, kopi, lada, kakao dan lainnya. Hanya saja yang cukup menonjol adalah kopi dan karet, sementara kelapa sawit diusahakan oleh perkebunan besar. Pada tahun 2017 di Kabupaten Ogan Komering Ulu, luas tanaman perkebunan karet paling luas sebesar 71.917,1 ha jika dibandingkan dengan luas tanaman perkebunan lainnya.

### **Peternakan**

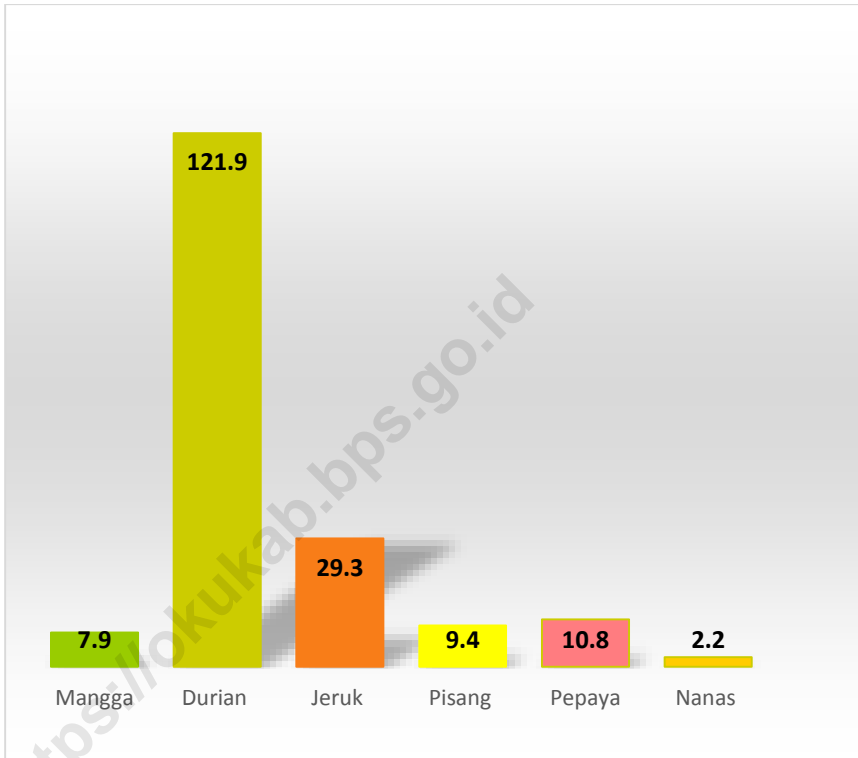
Populasi ternak dibagi menjadi dua kelompok, yaitu ternak besar dan ternak kecil. Populasi ternak besar terdiri dari sapi (termasuk sapi perah), kerbau dan kuda. Populasi ternak kecil terdiri dari domba, kambing, dan babi. Pada tahun 2017, populasi sapi yang paling banyak jika dibandingkan dengan hewan ternak besar lainnya yaitu sebesar 7.541 ekor. Sedangkan untuk ternak kecil pada 2017, populasi kambing yang paling banyak sebesar 10.819 ekor.

*rubber, coconut, coffee, pepper, cocoa and more. It's just a fairly prominent is the coffee and rubber, while oil palm plantations cultivated by large. In the year 2017 in Ogan Komering Ulu regency, the rubber plantation area of 71.917,1 ha of the most extensive when compared with other plantation area.*

### **Animal Husbandry**

*Livestock population is divided into two groups, namely large and small livestock animals. Large livestock population consists of cattle (including dairy cattle), buffalo and horses. Small livestock population consists of sheep, goats and pigs. In 2017, the largest of large livestock population is the cattle when compared with other large animals that is equal to 7.541 tails. While for small shouted in 2017, goat populations most at 10.819 tails.*

**Gambar 5** Produksi Buah-buahan di Kabupaten Ogan Komering Ulu (ton), 2017  
**Picture** Production of Fruits in Ogan Komering Ulu Regency (ton), 2017



Sumber : Dinas Pertanian Kabupaten Ogan Komering Ulu  
Source : Agriculture Department of Ogan Komering Ulu

5.1 TANAMAN PANGAN/*FOOD CROPS*

**Tabel**  
**Table** 5.1.1

**Luas Lahan Sawah Menurut Kecamatan dan Jenis Pengairan di Kabupaten Ogan Komering Ulu (hektar), 2017**  
***Area of Wetland by Subdistrict and Type of Irrigation in Ogan Komering Ulu Regency, 2017***

| <b>Kecamatan</b><br><b>Subdistrict</b> | <b>Irigasi</b><br><b>Irrigation</b> | <b>Non Irigasi</b><br><b>Non Irrigation</b> | <b>Jumlah</b><br><b>Total</b> |
|--|-------------------------------------|---|-------------------------------|
| (1)                                    | (2)                                 | (3)   | (4)                           |
| 1 Lengkiti                             | -                                   | 99  | 99                            |
| 2 Sosoh Buay Rayap                     | -                                   | 30  | 30                            |
| 3 Pengandonan                          | 815                                 | 337   | 1 152                         |
| 4 Semidang Aji                         | 900                                 | 125   | 1 025                         |
| 5 Ulu Ogan                             | 1 068                               | 15  | 1 083                         |
| 6 Muara Jaya                           | 461                                 | 190   | 651                           |
| 7 Peninjauan                           | -                                   | 150   | 150                           |
| 8 Lubuk Batang                         | -                                   | 200   | 200                           |
| 9 Sinar Peninjauan                     | -                                   | 788   | 788                           |
| 10 Kedaton Peninjauan Raya             | -                                   | 3 390                                       | 3 390                         |
| 11 Baturaja Timur                      | -                                   | 129   | 129                           |
| 12 Lubuk Raja                          | -                                   | 150   | 150                           |
| 13 Baturaja Barat                      | -                                   | 25  | 25                            |
| <b>Ogan Komering Ulu</b>               | <b>3 244</b>                        | <b>5 628</b>                                | <b>8 872</b>                  |

Sumber: Laporan statistik pertanian tanaman pangan, penggunaan lahan

Source: *Statistic Report of Food Crops, land utilization*

**Luas Lahan Tegal/Kebun, Ladang/Huma, dan Lahan yang Sementara Tidak Diusahakan Menurut Kecamatan di Kabupaten Ogan Komering Ulu (hektar), 2017**

**Tabel 5.1.2**  
**Table**

***Area of Dry Field/Garden, Shifting Cultivation, Land and Temporarily Unused Land by Subdistrict in Ogan Komering Ulu Regency (hectar), 2017***

| Kecamatan<br>Subdistrict   | Tegal/Kebun<br>Dry<br>Field/Garden | Ladang/Huma<br>Shifting<br>Cultivation | Sementara<br>Tidak<br>Diusahakan<br>Temporarily<br>Unused |
|----------------------------|------------------------------------|--|---|
| (1)                        | (2)                                | (3)                                    | (4)   |
| 1 Lengkiti                 | 5 000                              | 5 191                                  | 10 729  |
| 2 Sosoh Buay Rayap         | 3 118                              | 5 966                                  | 3 500   |
| 3 Pengandonan              | 1 689                              | 625                                    | 75  |
| 4 Semidang Aji             | -                                  | 1 170                                  | 12 212  |
| 5 Ulu Ogan                 | 957                                | 285                                    | -   |
| 6 Muara Jaya               | 900                                | 390                                    | -   |
| 7 Peninjauan               | 1 170                              | 252                                    | 615   |
| 8 Lubuk Batang             | 3 250                              | 80                                     | 85  |
| 9 Sinar Peninjauan         | 35                                 | 27                                     | 190   |
| 10 Kedaton Peninjauan Raya | 2 185                              | 308                                    | 2 429   |
| 11 Baturaja Timur          | 646                                | 456                                    | -   |
| 12 Lubuk Raja              | 7 102                              | 2 359                                  | -   |
| 13 Baturaja Barat          | 893                                | 196                                    | -   |
| <b>Ogan Komering Ulu</b>   | <b>26 945</b>                      | <b>17 305</b>                          | <b>29 835</b>   |

Sumber: Laporan statistik pertanian tanaman pangan, penggunaan lahan

Source: *Statistic Report of Food Crops, land utilization*

**Tabel**  
**Table** 5.1.3

**Luas Panen Padi Sawah dan Padi Ladang Menurut Kecamatan di Kabupaten Ogan Komering Ulu, 2017**  
**Harvested Area of Wetland and Dryland Paddy by Subdistrict in Ogan Komering Ulu Regency, 2017**

|    | <b>Kecamatan<br/>Subdistrict</b> | <b>Padi Sawah<br/>Wetland Paddy</b> | <b>Padi Ladang<br/>Dryland Paddy</b> |
|----|----------------------------------|-------------------------------------|--------------------------------------|
|    | (1)                              | (2)                                 | (3)                                  |
| 1  | Lengkiti                         | 51                                  | 661                                  |
| 2  | Sosoh Buay Rayap                 | 28                                  | 517                                  |
| 3  | Pengandonan                      | 2801                                | 625                                  |
| 4  | Semidang Aji                     | 1205                                | 635                                  |
| 5  | Ulu Ogan                         | 1773                                | 125                                  |
| 6  | Muara Jaya                       | 1357                                | 850                                  |
| 7  | Peninjauan                       | 25                                  | 75                                   |
| 8  | Lubuk Batang                     | 270                                 | 297                                  |
| 9  | Sinar Peninjauan                 | 555                                 | 32                                   |
| 10 | Kedaton Peninjauan Raya          | 252                                 | 130                                  |
| 11 | Baturaja Timur                   | 143                                 | 49                                   |
| 12 | Lubuk Raja                       | 108                                 | 46                                   |
| 13 | Baturaja Barat                   | 25                                  | 275                                  |
|    | <b>Ogan Komering Ulu</b>         | <b>8593</b>                         | <b>4317</b>                          |

Sumber: Dinas Pertanian melalui laporan statistik pertanian tanaman pangan, padi  
Source: Agriculture Departement through Statistic Report of Food Crops, paddy

**Tabel**  
**Table** 5.1.4

**Luas Panen Jagung, Kedelai, Kacang Tanah, Kacang Hijau, Ubi Kayu, Ubi Jalar Menurut Kecamatan di Kabupaten Ogan Komering Ulu, 2017**  
**Harvested Area of Maize, Soybean, Peanut, Mungbean, Cassava, and Sweet Potato by Subdistrict in Ogan Komering Ulu Regency, 2017**

|    | <b>Kecamatan<br/>Subdistrict</b> | <b>Jagung<br/>Maize</b> | <b>Kedelai<br/>Soybean</b> | <b>Kacang<br/>Tanah<br/>Peanut</b> | <b>Kacang<br/>Hijau<br/>Mungbean</b> | <b>Ubi<br/>Kayu<br/>Cassava</b> | <b>Ubi<br/>Jalar<br/>Sweet<br/>Potato</b> |
|----|----------------------------------|-------------------------|----------------------------|------------------------------------|--------------------------------------|---------------------------------|---|
|    | (1)                              | (2)                     | (3)                        | (4)                                | (5)                                  | (6)                             | (7)                                       |
| 1  | Lengkiti                         | 4727                    | -                          | 2                                  | -                                    | -                               | -   |
| 2  | Sosoh Buay Rayap                 | 1861                    | -                          | 6                                  | -                                    | -                               | -   |
| 3  | Pengandonan                      | 25                      | -                          | -                                  | -                                    | -                               | -   |
| 4  | Semidang Aji                     | 72                      | -                          | -                                  | -                                    | 6                               | -   |
| 5  | Ulu Ogan                         | -                       | -                          | -                                  | -                                    | -                               | -   |
| 6  | Muara Jaya                       | -                       | -                          | -                                  | -                                    | -                               | -   |
| 7  | Peninjauan                       | 2                       | -                          | 2                                  | 3                                    | 16                              | -   |
| 8  | Lubuk Batang                     | 234                     | -                          | 3                                  | 3                                    | 273                             | -   |
| 9  | Sinar Peninjauan                 | 178                     | -                          | -                                  | -                                    | 9                               | -   |
| 10 | Kedaton Peninjauan Raya          | 153                     | -                          | 3                                  | 5                                    | 14                              | 1   |
| 11 | Baturaja Timur                   | 843                     | -                          | -                                  | -                                    | 25                              | 2   |
| 12 | Lubuk Raja                       | 198                     | -                          | -                                  | -                                    | 21                              | 1   |
| 13 | Baturaja Barat                   | 406                     | -                          | -                                  | -                                    | 9                               | -   |
|    | <b>Ogan Komering Ulu</b>         | <b>8699</b>             | <b>0</b>                   | <b>16</b>                          | <b>11</b>                            | <b>373</b>                      | <b>4</b>                                  |

Sumber: Dinas Pertanian melalui laporan statistik pertanian tanaman pangan, palawija

Source: Agriculture Departement through Statistic Report of Food Crops, secondary crops



5.2 HORTIKULTURA/*HORTICULTURE*

Luas Panen Tanaman Sayuran Menurut Kecamatan dan Jenis Sayuran di Kabupaten Ogan Komering Ulu (Ha),

**Tabel 5.2.1 2017**

**Table** *Harvested Area of Vegetables by Subdistrict and Kind of Plant in Ogan Komering Ulu Regency (Ha), 2017*

|    | Kecamatan<br><i>Subdistrict</i> | Bawang<br>Merah<br><i>Shallot</i> | Cabai<br><i>Chilli</i> | Kentang<br><i>Potato</i> | Kubis<br><i>Cabbage</i> | Petsai<br><i>Chinese<br/>Cabbage</i> | Lainnya<br><i>Others</i> |
|----|---------------------------------|-----------------------------------|------------------------|--------------------------|-------------------------|--------------------------------------|--------------------------|
|    | (1)                             | (2)                               | (3)                    | (4)                      | (5)                     | (6)                                  | (7)                      |
| 1  | Lengkiti                        | -                                 | -                      | -                        | -                       | -                                    | -                        |
| 2  | Sosoh Buay Rayap                | 10                                | 105                    | -                        | -                       | -                                    | -                        |
| 3  | Pengandonan                     | -                                 | -                      | -                        | -                       | -                                    | -                        |
| 4  | Semidang Aji                    | -                                 | 11                     | -                        | -                       | -                                    | -                        |
| 5  | Ulu Ogan                        | -                                 | -                      | -                        | -                       | -                                    | -                        |
| 6  | Muara Jaya                      | -                                 | -                      | -                        | -                       | -                                    | -                        |
| 7  | Peninjauan                      | -                                 | 11                     | -                        | -                       | -                                    | -                        |
| 8  | Lubuk Batang                    | -                                 | 42                     | -                        | -                       | -                                    | -                        |
| 9  | Sinar Peninjauan                | -                                 | 88                     | -                        | -                       | -                                    | -                        |
| 10 | Kedaton<br>Peninjauan Raya      | -                                 | 70                     | -                        | -                       | -                                    | -                        |
| 11 | Baturaja Timur                  | -                                 | 6                      | -                        | -                       | -                                    | -                        |
| 12 | Lubuk Raja                      | -                                 | 6                      | -                        | -                       | -                                    | -                        |
| 13 | Baturaja Barat                  | -                                 | 10                     | -                        | -                       | -                                    | -                        |
|    | <b>Ogan Komering Ulu</b>        | <b>10</b>                         | <b>349</b>             | <b>0</b>                 | <b>0</b>                | <b>0</b>                             | <b>0</b>                 |

Sumber: Dinas Pertanian melalui survei pertanian hortikultura

Source: Agriculture departement through Agriculture survey for horticulture

**Tabel**  
**Table** 5.2.2

**Produksi Tanaman Sayuran Menurut Kecamatan dan Jenis Sayuran di Kabupaten Ogan Komering Ulu (ton), 2017**  
**Production of Vegetables by Subdistrict and Kind of Plant in Ogan Komering Ulu Regency, 2017**

|    | Kecamatan<br><i>Subdistrict</i> | Bawang Merah<br><i>Shallot</i> | Cabai<br><i>Chilli</i> | Kentang<br><i>Potato</i> | Kubis<br><i>Cabbage</i> | Petsai<br><i>Chinese Cabbage</i> | Lainnya<br><i>Others</i> |
|----|---------------------------------|--------------------------------|------------------------|--------------------------|-------------------------|----------------------------------|--------------------------|
|    | (1)                             | (2)                            | (3)                    | (4)                      | (5)                     | (6)                              | (7)                      |
| 1  | Lengkiti                        | -                              | -                      | -                        | -                       | -                                | -                        |
| 2  | Sosoh Buay Rayap                | 8                              | 53                     | -                        | -                       | -                                | -                        |
| 3  | Pengandonan                     | -                              | -                      | -                        | -                       | -                                | -                        |
| 4  | Semidang Aji                    | -                              | 6                      | -                        | -                       | -                                | -                        |
| 5  | Ulu Ogan                        | -                              | -                      | -                        | -                       | -                                | -                        |
| 6  | Muara Jaya                      | -                              | -                      | -                        | -                       | -                                | -                        |
| 7  | Peninjauan                      | -                              | 6                      | -                        | -                       | -                                | -                        |
| 8  | Lubuk Batang                    | -                              | 21                     | -                        | -                       | -                                | -                        |
| 9  | Sinar Peninjauan                | -                              | 44                     | -                        | -                       | -                                | -                        |
| 10 | Kedaton<br>Peninjauan Raya      | -                              | 35                     | -                        | -                       | -                                | -                        |
| 11 | Baturaja Timur                  | -                              | 3                      | -                        | -                       | -                                | -                        |
| 12 | Lubuk Raja                      | -                              | 3                      | -                        | -                       | -                                | -                        |
| 13 | Baturaja Barat                  | -                              | 5                      | -                        | -                       | -                                | -                        |
|    | <b>Ogan Komering Ulu</b>        | <b>8</b>                       | <b>175</b>             | <b>0</b>                 | <b>0</b>                | <b>0</b>                         | <b>0</b>                 |

Sumber: Dinas Pertanian melalui survei pertanian hortikultura

Source: Agriculture departement through Agriculture survey for horticulture

**Tabel**  
**Table** 5.2.3

**Produksi Buah-buahan Menurut Kecamatan dan Jenis Buah di Kabupaten Ogan Komering Ulu (ton), 2017**  
**Production of Fruits by Subdistrict and Kind of Fruit in Ogan Komering Ulu Regency (ton), 2017**

|    | Kecamatan<br>Subdistrict   | Mangga<br>Mango | Durian<br>Durian | Jeruk<br>Orange | Pisang<br>Banana | Pepaya<br>Papaya | Nanas<br>Pine-<br>apple | Lainnya<br>Others |
|----|----------------------------|-----------------|------------------|-----------------|------------------|------------------|-------------------------|-------------------|
|    | (1)                        | (2)             | (3)              | (4)             | (5)              | (6)              | (7)                     | (8)               |
| 1  | Lengkiti                   | 1,781           | 1,729            | 0,155           | 2,348            | -                | -                       | -                 |
| 2  | Sosoh Buay Rayap           | 4,572           | 2,092            | 17,948          | 1,226            | 3,801            | -                       | -                 |
| 3  | Pengandonan                | -               | 2,000            | -               | 1,200            | -                | -                       | -                 |
| 4  | Semidang Aji               | 0,195           | -                | -               | 0,230            | 3,825            | 0,001                   | -                 |
| 5  | Ulu Ogan                   | 0,025           | 100,000          | 0,001           | 0,011            | 0,042            | 0,003                   | -                 |
| 6  | Muara Jaya                 | -               | 15,000           | -               | 1,300            | 0,005            | -                       | -                 |
| 7  | Peninjauan                 | 0,083           | 0,269            | 5,888           | 0,120            | 0,145            | 1,389                   | -                 |
| 8  | Lubuk Batang               | 0,028           | 0,248            | 2,543           | 0,059            | 0,095            | 0,031                   | -                 |
| 9  | Sinar Peninjauan           | 0,090           | 0,248            | -               | 0,007            | 0,090            | -                       | -                 |
| 10 | Kedaton Peninjauan<br>Raya | -               | -                | 0,016           | 0,016            | 0,017            | 0,001                   | -                 |
| 11 | Baturaja Timur             | 0,678           | 0,286            | 1,331           | 2,041            | 1,828            | 0,748                   | -                 |
| 12 | Lubuk Raja                 | 0,190           | 0,039            | 0,235           | 0,390            | 0,809            | 0,003                   | -                 |
| 13 | Baturaja Barat             | 0,213           | -                | 1,207           | 0,460            | 0,192            | 0,002                   | -                 |
|    | <b>Ogan Komering Ulu</b>   | <b>7,855</b>    | <b>121,911</b>   | <b>29,324</b>   | <b>9,408</b>     | <b>10,849</b>    | <b>2,178</b>            | <b>0,000</b>      |

Sumber: Dinas Pertanian melalui survei pertanian hortikultura

Source: Agriculture departement through Agriculture survey for horticulture

5.3 PERKEBUNAN/*ESTATE CROPS*

**Tabel 5.3.1** Luas Tanaman Perkebunan Menurut Kecamatan dan Jenis Tanaman di Kabupaten Ogan Komering Ulu (hektar), 2017  
**Table** *Planted Area of Estate Crops by Subdistrict and Kind of Crop in Ogan Komering Ulu Regency (hectare), 2017*

|    | Kecamatan<br><i>Subdistrict</i> | Karet<br><i>Rubber</i> | Kelapa<br><i>Coconut</i> | Kelapa<br>Sawit<br><i>Oil Palm</i> | Kopi<br><i>Coffee</i> | Lada<br><i>Pepper</i> | Kakao<br><i>Cocoa</i> | Lainnya<br><i>Others</i> |
|----|---------------------------------|------------------------|--------------------------|------------------------------------|-----------------------|-----------------------|-----------------------|--------------------------|
|    | (1)                             | (2)                    | (3)                      | (4)                                | (5)                   | (6)                   | (7)                   | (8)                      |
| 1  | Lengkiti                        | 9.830,0                | 30,0                     | 325,0                              | 4.955,0               | 78,0                  | 10,5                  | 0,0                      |
| 2  | Sosoh Buay Rayap                | 5.355,0                | 126,0                    | 49,5                               | 1.185,5               | 48,5                  | 63,0                  | 0,0                      |
| 3  | Pengandonan                     | 2.839,0                | 40,0                     | 0,0                                | 5.104,0               | 6,0                   | 15,0                  | 0,0                      |
| 4  | Semidang Aji                    | 4.787,0                | 209,0                    | 0,0                                | 7.432,0               | 238,0                 | 0,0                   | 0,0                      |
| 5  | Ulu Ogan                        | 663,0                  | 381,0                    | 0,0                                | 1.236,0               | 20,0                  | 1,0                   | 0,0                      |
| 6  | Muara Jaya                      | 837,0                  | 29,0                     | 0,0                                | 1.648,0               | 75,0                  | 0,0                   | 0,0                      |
| 7  | Peninjauan                      | 10.669,0               | 171,0                    | 232,0                              | 60,0                  | 0,0                   | 0,0                   | 0,0                      |
| 8  | Lubuk Batang                    | 12.059,1               | 36,5                     | 690,0                              | 243,0                 | 0,0                   | 0,0                   | 0,0                      |
| 9  | Sinar Peninjauan                | 9.214,0                | 18,5                     | 19,0                               | 0,0                   | 0,0                   | 0,0                   | 0,0                      |
| 10 | Kedaton Peninjauan<br>Raya      | 0,0                    | 0,0                      | 0,0                                | 0,0                   | 0,0                   | 0,0                   | 0,0                      |
| 11 | Baturaja Timur                  | 2.255,0                | 21,0                     | 0,0                                | 3,0                   | 2,0                   | 4,0                   | 0,0                      |
| 12 | Lubuk Raja                      | 11.165,0               | 21,0                     | 1,0                                | 0,0                   | 1,0                   | 0,0                   | 0,0                      |
| 13 | Baturaja Barat                  | 2.244,0                | 36,0                     | 465,0                              | 176,0                 | 26,0                  | 18,0                  | 0,0                      |
|    | <b>Ogan Komering Ulu</b>        | <b>71.917,1</b>        | <b>1.119,0</b>           | <b>1.781,5</b>                     | <b>22.042,5</b>       | <b>494,5</b>          | <b>111,5</b>          | <b>0,0</b>               |

Sumber: Dinas Pertanian Kabupaten Ogan Komering Ulu

Source: Regional Office of Agriculture of Ogan Komering Ulu Regency

**Tabel 5.3.2** **Produksi Tanaman Perkebunan Menurut Kecamatan dan Jenis Tanaman di Kabupaten Ogan Komering Ulu (ton), 2017**  
**Table** **Production of Estate Crops by Subdistrict and Kind of Crop in Ogan Komering Ulu Regency (ton), 2017**

|    | Kecamatan<br>Subdistrict   | Karet<br>Rubber | Kelapa<br>Coconut | Kelapa<br>Sawit<br>Oil Palm | Kopi<br>Coffee  | Lada<br>Pepper | Kakao<br>Cocoa |
|----|----------------------------|-----------------|-------------------|-----------------------------|-----------------|----------------|----------------|
|    | (1)                        | (2)             | (3)               | (4)                         | (5)             | (6)            | (7)            |
| 1  | Lengkiti                   | 4 563,8         | 4,3               | 125                         | 2 930,2         | 59,6           | 6,9            |
| 2  | Sosoh Buay Rayap           | 2 594,6         | 31,9              | 160,1                       | 718,7           | 34,4           | 22,8           |
| 3  | Pengandonan                | 2 759           | 8,4               | 0                           | 3 748,7         | 11             | 0              |
| 4  | Semidang Aji               | 2 215,9         | 17,3              | 0                           | 6 403,5         | 175,7          | 0              |
| 5  | Ulu Ogan                   | 229,4           | 62,7              | 0                           | 764,5           | 9,1            | 1,3            |
| 6  | Muara Jaya                 | 608,5           | 1,7               | 0                           | 0               | 15,4           | 0              |
| 7  | Peninjauan                 | 6 015,3         | 36,5              | 2 169,9                     | 58,6            | 0              | 0              |
| 8  | Lubuk Batang               | 8 612,4         | 9,2               | 3 175,6                     | 106,9           | 0              | 0              |
| 9  | Sinar Peninjauan           | 5 212,8         | 4,4               | 229,0                       | 0               | 0              | 0              |
| 10 | Kedaton<br>Peninjauan Raya | -               | -                 | -                           | -               | -              | -              |
| 11 | Baturaja Timur             | 1 397,3         | 3,6               | 0                           | 0               | 0              | 0              |
| 12 | Lubuk Raja                 | 8 018,3         | 6,7               | 11,4                        | 971,7           | 0              | 0              |
| 13 | Baturaja Barat             | 1 079,3         | 9,9               | 4 767,8                     | 131,5           | 23,8           | 12,5           |
|    | <b>Ogan Komering Ulu</b>   | <b>43 315,5</b> | <b>196,4</b>      | <b>10 638,8</b>             | <b>15 834,1</b> | <b>329,0</b>   | <b>47,9</b>    |

Sumber: Dinas Pertanian Kabupaten Ogan Komering Ulu

Source: Regional Office of Agriculture of Ogan Komering Ulu Regency

## 5.4 PETERNAKAN/LIVESTOCK

**Tabel**  
**Table 5.4.1** **Populasi Ternak Menurut Kecamatan dan Jenis Ternak di Kabupaten Ogan Komering Ulu, 2017**  
**Livestock Population by Subdistrict and Kind of Livestock in Ogan Komering Ulu Regency, 2017**

|    | Kecamatan<br><i>Subdistrict</i> | Sapi<br>Perah<br><i>Dairy<br/>Cattle</i> | Sapi<br>Potong<br><i>Beef<br/>Cattle</i> | Kerbau<br><i>Buffalo</i> | Kuda<br><i>Horse</i> | Kambing<br><i>Goat</i> | Domba<br><i>Sheep</i> | Babi<br><i>Pig</i> |
|----|---------------------------------|--|--|--------------------------|----------------------|------------------------|-----------------------|--------------------|
|    | (1)                             | (2)                                      | (3)                                      | (4)                      | (5)                  | (6)                    | (7)                   | (8)                |
| 1  | Lengkiti                        | 0  | 659                                      | 58                       | 0                    | 314                    | 0                     | 0                  |
| 2  | Sosoh Buay Rayap                | 0  | 192                                      | 0                        | 0                    | 680                    | 0                     | 0                  |
| 3  | Pengandonan                     | 0  | 435                                      | 112                      | 10                   | 968                    | 275                   | 0                  |
| 4  | Semidang Aji                    | 0  | 249                                      | 13                       | 3                    | 99                     | 0                     | 0                  |
| 5  | Ulu Ogan                        | 0  | 157                                      | 242                      | 0                    | 193                    | 0                     | 0                  |
| 6  | Muara Jaya                      | 0  | 298                                      | 279                      | 0                    | 696                    | 7                     | 0                  |
| 7  | Peninjauan                      | 0  | 1 347                                    | 268                      | 0                    | 1 061                  | 0                     | 250                |
| 8  | Lubuk Batang                    | 0  | 1 488                                    | 30                       | 0                    | 912                    | 0                     | 70                 |
| 9  | Sinar Peninjauan                | 0  | 482                                      | 0                        | 0                    | 1 614                  | 66                    | 12                 |
| 10 | Kedaton Peninjauan<br>Raya      | 0  | 969                                      | 470                      | 0                    | 359                    | 0                     | 0                  |
| 11 | Baturaja Timur                  | 0  | 1 070                                    | 15                       | 3                    | 561                    | 28                    | 0                  |
| 12 | Lubuk Raja                      | 0  | 330                                      | 11                       | 0                    | 2 534                  | 170                   | 7                  |
| 13 | Baturaja Barat                  | 0  | 165                                      | 71                       | 0                    | 828                    | 13                    | 0                  |
|    | <b>Ogan Komering Ulu</b>        | <b>0</b>                                 | <b>7 841</b>                             | <b>1 569</b>             | <b>16</b>            | <b>10 819</b>          | <b>559</b>            | <b>339</b>         |

Sumber: Dinas Perikanan dan Peternakan Kabupaten Ogan Komering Ulu

Source: Regional Office of Fisheries and Animal Husbandry of Ogan Komering Ulu Regency

**Tabel**  
**Table** 5.4.2

**Populasi Unggas Menurut Kecamatan dan Jenis Unggas di Kabupaten Ogan Komering Ulu, 2017**  
**Poultry Population by Subdistrict and Kind of Poultry in Ogan Komering Ulu Regency, 2017**

|    | Kecamatan<br>Subdistrict | Ayam Kampung<br>Native Chicken | Ayam Petelur<br>Layer | Ayam Pedaging<br>Broiler | Itik/Itik Manila<br>Duck/Muscovy<br>Duck |
|----|--------------------------|--------------------------------|-----------------------|--------------------------|--|
|    | (1)                      | (2)                            | (3)                   | (4)                      | (5)                                      |
| 1  | Lengkiti                 | 7 053                          | 0                     | 0                        | 511                                      |
| 2  | Sosoh Buay Rayap         | 5 103                          | 0                     | 24 000                   | 455                                      |
| 3  | Pengandonan              | 863                            | 0                     | 0                        | 738                                      |
| 4  | Semidang Aji             | 3 505                          | 0                     | 0                        | 50                                       |
| 5  | Ulu Ogan                 | 1,188                          | 0                     | 0                        | 575                                      |
| 6  | Muara Jaya               | 889                            | 2 450                 | 480                      | 1 045                                    |
| 7  | Peninjauan               | 19 239                         | 0                     | 0                        | 2 485                                    |
| 8  | Lubuk Batang             | 8 539                          | 0                     | 4 200                    | 4 646                                    |
| 9  | Sinar Peninjauan         | 29 192                         | 2 250                 | 15 000                   | 73                                       |
| 10 | Kedaton Peninjauan Raya  | 21 180                         | 0                     | 0                        | 696                                      |
| 11 | Baturaja Timur           | 14 250                         | 25 500                | 0                        | 501                                      |
| 12 | Lubuk Raja               | 20 717                         | 0                     | 47 100                   | 1 864                                    |
| 13 | Baturaja Barat           | 6 747                          | 1 500                 | 0                        | 656                                      |
|    | <b>Ogan Komering Ulu</b> | <b>138 465</b>                 | <b>31 700</b>         | <b>90 780</b>            | <b>14 295</b>                            |

Sumber: Dinas Perikanan dan Peternakan Kabupaten Ogan Komering Ulu

Source: Regional Office of Fisheries and Animal Husbandry of Ogan Komering Ulu Regency

**Tabel**  
**Table** 5.4.3

**Jumlah Ternak yang Dipotong Menurut Kecamatan dan Jenis Ternak di Kabupaten Ogan Komering Ulu, 2017**  
**Livestock Slaughtered by Sub District and Kind of Livestock in Ogan Komering Ulu Regency, 2017**

|    | <b>Kecamatan<br/>Subdistrict</b> | <b>Sapi<br/>Potong<br/>Beef<br/>Cattle</b> | <b>Kerbau<br/>Buffalo</b> | <b>Kuda<br/>Horse</b> | <b>Kambing<br/>Goat</b> | <b>Domba<br/>Sheep</b> | <b>Babi/Pig</b> |
|----|----------------------------------|--|---------------------------|-----------------------|-------------------------|------------------------|-----------------|
|    | (1)                              | (2)  | (3)                       | (4)                   | (5)                     | (6)                    | (7)             |
| 1  | Lengkiti                         | 177  | 3                         | 0                     | 254                     | 12                     | 26              |
| 2  | Sosoh Buay Rayap                 | 90   | 3                         | 0                     | 130                     | 6                      | 23              |
| 3  | Pengandonan                      | 68   | 2                         | 0                     | 97                      | 5                      | 10              |
| 4  | Semidang Aji                     | 186  | 6                         | 0                     | 267                     | 13                     | 27              |
| 5  | Ulu Ogan                         | 60   | 2                         | 0                     | 87                      | 4                      | 9               |
| 6  | Muara Jaya                       | 49   | 2                         | 0                     | 70                      | 3                      | 7               |
| 7  | Peninjauan                       | 214  | 7                         | 0                     | 307                     | 20                     | 31              |
| 8  | Lubuk Batang                     | 211  | 7                         | 0                     | 302                     | 12                     | 21              |
| 9  | Sinar Peninjauan                 | 152  | 5                         | 0                     | 218                     | 10                     | 22              |
| 10 | Kedaton<br>Peninjauan Raya       | 82   | 3                         | 0                     | 118                     | 6                      | 12              |
| 11 | Baturaja Timur                   | 657  | 18                        | 0                     | 941                     | 43                     | 96              |
| 12 | Lubuk Raja                       | 204  | 6                         | 0                     | 290                     | 14                     | 30              |
| 13 | Baturaja Barat                   | 245  | 8                         | 0                     | 351                     | 17                     | 36              |
|    | <b>Ogan Komering Ulu</b>         | <b>2 395</b>                               | <b>75</b>                 | <b>0</b>              | <b>3 432</b>            | <b>165</b>             | <b>350</b>      |

Sumber: Dinas Perikanan dan Peternakan Kabupaten Ogan Komering Ulu

Source: Regional Office of Fisheries and Animal Husbandry of Ogan Komering Ulu Regency



## 5.5 PERIKANAN/FISHERY

Jumlah Rumah Tangga Perikanan Tangkap Menurut Kecamatan dan Subsektor di Kabupaten Ogan Komering Ulu, 2016 dan 2017

**Tabel 5.5.1**  
**Table**

**Number of Fish Capture Households by Subdistrict and Subsector in Ogan Komering Ulu Regency, 2016 and 2017**

|                          | Kecamatan<br>Subdistrict   | Perikanan Laut<br>Marine Fisheries |          | Perairan Umum<br>Inland Water |              | Jumlah<br>Total |              |
|--------------------------|----------------------------|------------------------------------|----------|-------------------------------|--------------|-----------------|--------------|
|                          |                            | 2016                               | 2017     | 2016                          | 2017         | 2016            | 2017         |
|                          | (1)                        | (2)                                | (3)      | (4)                           | (5)          | (6)             | (7)          |
| 1                        | Lengkiti                   | 0                                  | 0        | 75                            | 82           | 75              | 82           |
| 2                        | Sosoh Buay Rayap           | 0                                  | 0        | 130                           | 112          | 130             | 112          |
| 3                        | Pengandonan                | 0                                  | 0        | 150                           | 143          | 150             | 143          |
| 4                        | Semidang Aji               | 0                                  | 0        | 120                           | 149          | 120             | 149          |
| 5                        | Ulu Ogan                   | 0                                  | 0        | 50                            | 112          | 50              | 112          |
| 6                        | Muara Jaya                 | 0                                  | 0        | 35                            | 73           | 35              | 73           |
| 7                        | Peninjauan                 | 0                                  | 0        | 280                           | 283          | 280             | 283          |
| 8                        | Lubuk Batang               | 0                                  | 0        | 300                           | 278          | 300             | 278          |
| 9                        | Sinar Peninjauan           | 0                                  | 0        | 250                           | 269          | 250             | 269          |
| 10                       | Kedaton Peninjauan<br>Raya | 0                                  | 0        | 300                           | 113          | 300             | 113          |
| 11                       | Baturaja Timur             | 0                                  | 0        | 100                           | 54           | 100             | 54           |
| 12                       | Lubuk Raja                 | 0                                  | 0        | 35                            | 62           | 35              | 62           |
| 13                       | Baturaja Barat             | 0                                  | 0        | 120                           | 95           | 120             | 95           |
| <b>Ogan Komering Ulu</b> |                            | <b>0</b>                           | <b>0</b> | <b>1 945</b>                  | <b>1 825</b> | <b>1 945</b>    | <b>1 825</b> |

Sumber: Dinas Perikanan dan Peternakan Kabupaten Ogan Komering Ulu

Source: Regional Office of Fisheries and Animal Husbandry of Ogan Komering Ulu Regency

**Tabel 5.5.2** **Produksi Perikanan Tangkap Menurut Kecamatan dan Subsektor di Kabupaten Ogan Komering Ulu (ton), 2016 dan 2017**  
**Table** **Production of Fish Capture by Subdistrict and Subsector in Ogan Komering Ulu Regency (ton), 2016 and 2017**

|    | Kecamatan<br><i>Subdistrict</i> | Perikanan Laut<br><i>Marine Fisheries</i> |             | Perairan Umum<br><i>Inland Water</i> |               | Jumlah<br><i>Total</i> |               |
|----|---------------------------------|---|-------------|--------------------------------------|---------------|------------------------|---------------|
|    |                                 | 2016                                      | 2017        | 2016                                 | 2017          | 2016                   | 2017          |
|    | (1)                             | (2)                                       | (3)         | (4)                                  | (5)           | (6)                    | (7)           |
| 1  | Lengkiti                        | -   | -           | 17,7                                 | 15,0          | 17,68                  | 15,01         |
| 2  | Sosoh Buay Rayap                | -   | -           | 50,0                                 | 48,2          | 50,03                  | 48,21         |
| 3  | Pengandonan                     | -   | -           | 58,1                                 | 55,2          | 58,10                  | 55,20         |
| 4  | Semidang Aji                    | -   | -           | 70,6                                 | 68,4          | 70,56                  | 68,37         |
| 5  | Ulu Ogan                        | -   | -           | 72,4                                 | 69,7          | 72,44                  | 69,70         |
| 6  | Muara Jaya                      | -   | -           | 46,4                                 | 38,8          | 46,35                  | 38,77         |
| 7  | Peninjauan                      | -   | -           | 98,9                                 | 96,9          | 98,92                  | 96,88         |
| 8  | Lubuk Batang                    | -   | -           | 99,6                                 | 97,4          | 99,63                  | 97,42         |
| 9  | Sinar Peninjauan                | -   | -           | 99,9                                 | 98,7          | 99,85                  | 98,66         |
| 10 | Kedaton Peninjauan<br>Raya      | -   | -           | 110,6                                | 113,8         | 110,61                 | 113,78        |
| 11 | Baturaja Timur                  | -   | -           | 54,6                                 | 53,2          | 54,55                  | 53,20         |
| 12 | Lubuk Raja                      | -   | -           | 51,7                                 | 50,2          | 51,72                  | 50,20         |
| 13 | Baturaja Barat                  | -   | -           | 80,3                                 | 78,3          | 80,26                  | 78,30         |
|    | <b>Ogan Komering Ulu</b>        | <b>0,00</b>                               | <b>0,00</b> | <b>910,70</b>                        | <b>883,70</b> | <b>910,70</b>          | <b>883,70</b> |

Sumber: Dinas Perikanan dan Peternakan Kabupaten Ogan Komering Ulu

Source: Regional Office of Fisheries and Animal Husbandry of Ogan Komering Ulu Regency

**Jumlah Rumah Tangga Perikanan Budidaya Menurut Kecamatan dan Jenis Budidaya di Kabupaten Ogan Komering Ulu, 2017**

**Tabel 5.5.3**  
**Table**

**Number of Aquaculture Households by Subdistrict and Type of Aquaculture in Ogan Komering Ulu Regency, 2017**

|    | <b>Kecamatan<br/>Subdistrict</b> | <b>Budidaya<br/>Laut<br/>Marine<br/>Culture</b> | <b>Tambak<br/>Brackish<br/>Water<br/>Pond</b> | <b>Kolam<br/>Fresh<br/>Water<br/>Pond</b> | <b>Keramba<br/>Cage</b> | <b>Jaring<br/>Apung<br/>Floating<br/>Cage<br/>Net</b> | <b>Sawah<br/>Paddy<br/>Field</b> | <b>Jumlah<br/>Total</b> |
|----|----------------------------------|---|---|---|-------------------------|---|----------------------------------|-------------------------|
|    | (1)                              | (2)   | (3)   | (4)                                       | (5)                     | (6)   | (7)                              | (8)                     |
| 1  | Lengkiti                         | -   | 0   | 163                                       | 0                       | 0   | 0                                | 163                     |
| 2  | Sosoh Buay Rayap                 | -   | 0   | 247                                       | 16                      | 0   | 0                                | 263                     |
| 3  | Pengandonan                      | -   | 0   | 164                                       | 0                       | 0   | 0                                | 164                     |
| 4  | Semidang Aji                     | -   | 0   | 160                                       | 0                       | 0   | 0                                | 160                     |
| 5  | Ulu Ogan                         | -   | 0   | 138                                       | 0                       | 0   | 0                                | 138                     |
| 6  | Muara Jaya                       | -   | 0   | 98  | 0                       | 0   | 0                                | 98                      |
| 7  | Peninjauan                       | -   | 0   | 177                                       | 0                       | 0   | 0                                | 177                     |
| 8  | Lubuk Batang                     | -   | 0   | 279                                       | 50                      | 0   | 0                                | 329                     |
| 9  | Sinar Peninjauan                 | -   | 0   | 110                                       | 0                       | 0   | 0                                | 110                     |
| 10 | Kedaton<br>Peninjauan Raya       | -   | 0   | 94  | 0                       | 0   | 0                                | 94                      |
| 11 | Baturaja Timur                   | -   | 0   | 189                                       | 0                       | 0   | 0                                | 189                     |
| 12 | Lubuk Raja                       | -   | 0   | 128                                       | 0                       | 0   | 0                                | 128                     |
| 13 | Baturaja Barat                   | -   | 0   | 187                                       | 0                       | 0   | 0                                | 187                     |
|    | <b>Ogan Komering Ulu</b>         | <b>0</b>  | <b>0</b>                                      | <b>2 134</b>                              | <b>66</b>               | <b>0</b>  | <b>0</b>                         | <b>2 200</b>            |

Sumber: Dinas Perikanan dan Peternakan Kabupaten Ogan Komering Ulu

Source: Regional Office of Fisheries and Animal Husbandry of Ogan Komering Ulu Regency

**Tabel**  
**Table** 5.5.4

**Produksi Perikanan Budidaya Menurut Kecamatan dan Subsektor di Kabupaten Ogan Komering Ulu (ton), 2017**  
**Production of Fish Capture by Subdistrict and Subsector in Ogan Komering Ulu Regency (ton), 2017**

|    | <b>Kecamatan<br/>Subdistrict</b> | <b>Budidaya<br/>Laut<br/>Marine<br/>Culture</b> | <b>Tambak<br/>Brackish<br/>Water<br/>Pond</b> | <b>Kolam<br/>Fresh<br/>Water<br/>Pond</b> | <b>Keramba<br/>Cage</b> | <b>Jaring<br/>Apung<br/>Floating<br/>Cage<br/>Net</b> | <b>Sawah<br/>Paddy<br/>field</b> | <b>Jumlah<br/>Total</b> |
|----|----------------------------------|---|---|---|-------------------------|---|----------------------------------|-------------------------|
|    | (1)                              | (2)   | (3)   | (4)                                       | (5)                     | (6)   | (7)                              | (8)                     |
| 1  | Lengkiti                         | 0   | 0   | 12  | 0                       | 0   | 0                                | 12                      |
| 2  | Sosoh Buay Rayap                 | 0   | 0   | 15  | 17,5                    | 0   | 0                                | 32,5                    |
| 3  | Pengandonan                      | 0   | 0   | 35  | 0                       | 0   | 0                                | 35                      |
| 4  | Semidang Aji                     | 0   | 0   | 22,5                                      | 0                       | 0   | 0                                | 22,5                    |
| 5  | Ulu Ogan                         | 0   | 0   | 11,5                                      | 0                       | 0   | 0                                | 11,5                    |
| 6  | Muara Jaya                       | 0   | 0   | 11  | 0                       | 0   | 0                                | 11                      |
| 7  | Peninjauan                       | 0   | 0   | 21,5                                      | 0                       | 0   | 0                                | 21,5                    |
| 8  | Lubuk Batang                     | 0   | 0   | 13,5                                      | 9,5                     | 0   | 0                                | 23                      |
| 9  | Sinar Peninjauan                 | 0   | 0   | 13  | 0                       | 0   | 0                                | 13                      |
| 10 | Kedaton Peninjauan Raya          | 0   | 0   | 9   | 0                       | 0   | 0                                | 9                       |
| 11 | Baturaja Timur                   | 0   | 0   | 52  | 0                       | 0   | 0                                | 52                      |
| 12 | Lubuk Raja                       | 0   | 0   | 33  | 0                       | 0   | 0                                | 33                      |
| 13 | Baturaja Barat                   | 0   | 0   | 27,5                                      | 0                       | 0   | 0                                | 27,5                    |
|    | <b>Ogan Komering Ulu</b>         | <b>0,00</b>                                     | <b>0,00</b>                                   | <b>276,5</b>                              | <b>27</b>               | <b>0,0</b>  | <b>0,00</b>                      | <b>303,5</b>            |

Sumber: Dinas Perikanan dan Peternakan Kabupaten Ogan Komering Ulu

Source: Regional Office of Fisheries and Animal Husbandry of Ogan Komering Ulu Regency

**Tabel**  
**Table** 5.5.5

**Jumlah Perahu/Kapal Menurut Kecamatan dan Jenis Kapal  
di Kabupaten Ogan Komering Ulu , 2017**  
**Number of Fishing Boats by Subdistrict and Type of Boat in  
Ogan Komering Ulu Regency, 2017**

|    | <b>Kecamatan<br/>Subdistrict</b> | <b>Perahu Tanpa Motor<br/>Nonpowered Boat</b> | <b>Perahu Motor<br/>Tempel<br/>Outboard<br/>Motorboat</b> | <b>Kapal Motor<br/>Inboard<br/>Motorboat</b> |
|----|----------------------------------|---|---|--|
|    | (1)                              | (2)   | (3)   | (4)  |
| 1  | Lengkiti                         | 35  | 15  | -  |
| 2  | Sosoh Buay Rayap                 | 30  | 9   | -  |
| 3  | Pengandonan                      | 35  | 10  | -  |
| 4  | Semidang Aji                     | 30  | 14  | -  |
| 5  | Ulu Ogan                         | 20  | 5   | -  |
| 6  | Muara Jaya                       | 18  | 6   | -  |
| 7  | Peninjauan                       | 160   | 60  | -  |
| 8  | Lubuk Batang                     | 98  | 36  | -  |
| 9  | Sinar Peninjauan                 | 135   | 70  | -  |
| 10 | Kedaton Peninjauan Raya          | 125   | 80  | -  |
| 11 | Baturaja Timur                   | 53  | 4   | -  |
| 12 | Lubuk Raja                       | 42  | -   | -  |
| 13 | Baturaja Barat                   | 62  | 35  | -  |
|    | <b>Ogan Komering Ulu</b>         | <b>843</b>                                    | <b>344</b>  | <b>-</b>                                     |

Sumber: Dinas Perikanan dan Peternakan Kabupaten Ogan Komering Ulu

Source: Regional Office of Fisheries and Animal Husbandry of Ogan Komering Ulu Regency

## 5.6 KEHUTANAN/FORESTY

**Tabel 5.6.1 Luas Kawasan Hutan dan Perairan Menurut Kecamatan di Kabupaten Ogan Komering Ulu (hektar), 2017**  
**Table 5.6.1 Forest and Inland Water Area by Subdistrict in Ogan Komering Ulu Regency (hectare), 2017**

| Kecamatan<br><i>Subdistrict</i> | Hutan<br>Lindung<br><i>Protection<br/>Forest</i> | Suaka<br>Alam dan<br>Pelestarian<br>Alam<br><i>Sanctuary<br/>Reserve<br/>and<br/>Nature<br/>Conservati-<br/>on Area</i> | Hutan Produksi<br><i>Production Forest</i> |                           |   | Jumlah<br>Luas<br>Hutan<br>dan<br>Perairan<br><i>Total<br/>Forest<br/>and<br/>Water<br/>Area</i> |
|---------------------------------|--|---|--|---------------------------|---|--|
|                                 |  |   | Terbatas<br><i>Limited</i>                 | Tetap<br><i>Permanent</i> | Dapat<br>Dikonversi<br><i>Convertible</i> |  |
| (1)                             | (2)  | (3)   | (4)  | (5)                       | (6)                                       | (7)  |
| Ogan Komering Ulu<br>*)         | 66 776   | -   | 26 857                                     | 54 574                    | -   | 93 633   |

\*) wilayah pelayanan UPTD KPH hanya meliputi sebagian Kab. OKU dan seluruh Kab. OKU Timur

Sumber: UPTD KPH wilayah VI Bukit Nanti Martapura

Source: UPTD KPH wilayah VI Bukit Nanti Martapura



6

# Industri, Pertambangan, Energi dan Konstruksi

*Industry, Mining, Energy and  
Construction*



86 7009  
Pelanggan  
*Customers*



142 482 508  
Daya (KW)  
*Power*



31 786 719  
Listrik Terjual (KWh)  
*Electricity Sold*







**PENJELASAN TEKNIS**

**TECHNICAL NOTES**

1. Pengumpulan data industri besar dan sedang dilakukan melalui Survei Industri Besar dan Sedang yang dilaksanakan setiap tahun secara lengkap (sensus) sejak tahun 1975. Survei Industri Besar dan Sedang mencakup semua perusahaan industri yang mempunyai tenaga kerja 20 orang atau lebih dengan menggunakan kuesioner II A.
  2. Klasifikasi industri yang digunakan dalam survei ini berdasar kepada Klasifikasi Baku Lapangan Usaha Kabupaten Ogan Komering Ulu (KBLI). KBLI adalah klasifikasi lapangan usaha yang berdasar kepada *International Standard Industrial Classification of All Economic Activities* (ISIC) revisi 4 yang telah disesuaikan dengan kondisi Kabupaten Ogan Komering Ulu.
  3. **Industri manufaktur** adalah suatu kegiatan ekonomi yang melakukan kegiatan mengubah suatu barang dasar secara mekanis, kimia, atau dengan tangan sehingga menjadi barang jadi/setengah jadi, dan atau barang yang kurang nilainya menjadi barang yang lebih tinggi nilainya, dan sifatnya lebih dekat kepada pemakai
1. *Data collection of large and medium scale manufacturing is conducted through The Large and Medium Manufacturing Establishment Survey that has been done annually for all industries (census) since 1975. Large and Medium Manufacturing Establishment Survey covers all manufactures/industries with 20 workers or more by questionnaire II A.*
  2. *The industrial clasification adopted in this survey refers to the Klasifikasi Baku Lapangan Usaha Kabupaten Ogan Komering Ulu (KBLI). KBLI is classification of economic activities based on the International Standard Industrial Classification of All Economic Activities (ISIC rev 4) that has been modified according to the local condition in Kabupaten Ogan Komering Ulu.*
  3. ***Manufacturing industry*** is defined as an economic activity processing basic goods mechanically, chemicals or manually into final or intermediate goods. It is also defined as processing of lower value goods into higher value goods as final or intermediate products. The activities also include services for manufacturing and

akhir. Termasuk dalam kegiatan ini adalah jasa industri dan pekerjaan perakitan.

*assembling.*

4. **Jasa industri** adalah kegiatan industri yang melayani keperluan pihak lain. Pada kegiatan ini bahan baku disediakan oleh pihak lain sedangkan pihak pengolah hanya melakukan pengolahannya dengan mendapat imbalan sebagai balas jasa (upah maklon).
5. **Perusahaan atau usaha industri** adalah suatu unit (kesatuan) usaha yang melakukan kegiatan ekonomi, bertujuan menghasilkan barang atau jasa, terletak pada suatu bangunan atau lokasi tertentu, dan mempunyai catatan administrasi tersendiri mengenai produksi dan struktur biaya serta ada seorang atau lebih yang bertanggung jawab atas usaha tersebut.
6. Industri manufaktur dikelompokkan ke dalam 4 golongan berdasarkan banyaknya pekerja, yaitu: industri besar (100 orang pekerja atau lebih), industri sedang/menengah (20–99 orang pekerja), industri kecil (5–19 orang pekerja), dan industri mikro (1–4 orang pekerja).

4. **Services for manufacturing** is defined as a manufacturing activity which serving other manufacturing establishments. In this case, raw materials are supplied by others while the workers are paid as a compensation for processing raw materials.
5. **A manufacturing establishment** is defined as a production unit engaged in economic activity, producing goods or services, located in a building or in a certain location, keeping a business record concerning the production and cost structure, and having a person or more that are responsible to those activities.
6. **Manufacturing industries** are categorized into four groups, based on the number of employees: large scale manufacturing (100 employees or more), medium scale manufacturing (20–99 employees), small scale manufacturing (5–19 employees), and micro industry (1–4 employees).

## INDUSTRI, PERTAMBANGAN, ENERGI, DAN KONSTRUKSI

- |   |   |
|---|---|
| 7. Pelanggan adalah individu atau kelompok, baik rumah tangga, perusahaan atau institusi non profit yang membeli air bersih dari perusahaan air bersih. | 7. <i>Customers are individuals or groups, whether household, company or non-profit institutions that buy water supply from water supply establishment.</i> |
| 8. Air disalurkan adalah volume air bersih dari perusahaan air bersih   | 8. <i>Distributed water is the volume of water supply from water supply establishment.</i>  |

<https://okukab.bps.go.id>

| ULASAN  | DESCRIPTION   |
|---|---|
| <p><b>Industri</b></p> <p>Pembangunan industri berupaya untuk meningkatkan nilai tambah, memperluas lapangan dan kesempatan kerja, menyediakan barang dan jasa bermutu dengan harga bersaing di pasar dalam negeri maupun luar negeri, meningkatkan ekspor, menunjang pembangunan daerah dan sektor-sektor pembangunan lainnya serta sekaligus mengembangkan kemampuan teknologi.</p> | <p><b>Industry</b></p> <p><i>The aim of the manufacturing industry's development covers the efforts to increase the value added, to enlarge the employment and business, to produce high quality of goods and services by the competitive prices in domestic and international market, pushing the other economic sectors and also for adopted the high technology.</i></p> |
| <p>Jumlah perusahaan industri di Kabupaten Ogan Komering Ulu tahun 2017 sebanyak 758 perusahaan dengan jumlah tenaga kerja sebanyak 2.987 orang.</p>  | <p><i>Number of companies in the industry Ogan Komering Ulu regency 2017 as many as 758 companies with a total employees of 2.987 people.</i></p>   |
| <p><b>Listrik</b></p> <p>PLN menyalurkan listrik kepada pelanggannya yang terdiri dari</p>  | <p><b>Electricity</b></p> <p><i>PLN provides supply power to customers which consists of groups</i></p>   |

kelompok rumah tangga, industri, instansi dan lainnya. Secara keseluruhan, kecamatan di Kabupaten Ogan Komering Ulu di tahun 2017 telah dialiri oleh aliran listrik dengan jumlah pelanggan sebanyak 86.709 pelanggan.

*of households, industries, agencies and others. Overall, the subdistrict in Ogan Komering Ulu regency 2017 has been supplied electricity to the customer number as many as 86.709 customers.*

## **Air**

Seiring dengan meningkat kebutuhan masyarakat akan air minum yang bersih dan sehat, pemerintah Kabupaten Ogan Komering Ulu melalui PDAM terus berusaha untuk meningkatkan penyediaan air minum. Penyediaan air minum disalurkan ke berbagai jenis konsumen, diantaranya sosial (umum; khusus), non niaga (rumah tangga; instansi pemerintah), niaga (kecil; besar), industri (kecil; besar) dan khusus (pelabuhan; lainnya). Tahun 2016 jumlah air minum yang disalurkan kepada konsumen di Kabupaten Ogan Komering Ulu

## **Water**

*Along with the increasing needs of the community will have clean drinking water and healthy, Ogan Komering Ulu regency government through the PDAM continue to try to improve drinking water supply. Provision of drinking water is channeled into various types of consumers, among social (general; special), noncommercial (household; government agencies), commercial (small; large), industry (small; large) and special (port; etc). In 2016 the number of drinking water distributed to consumers in Ogan*

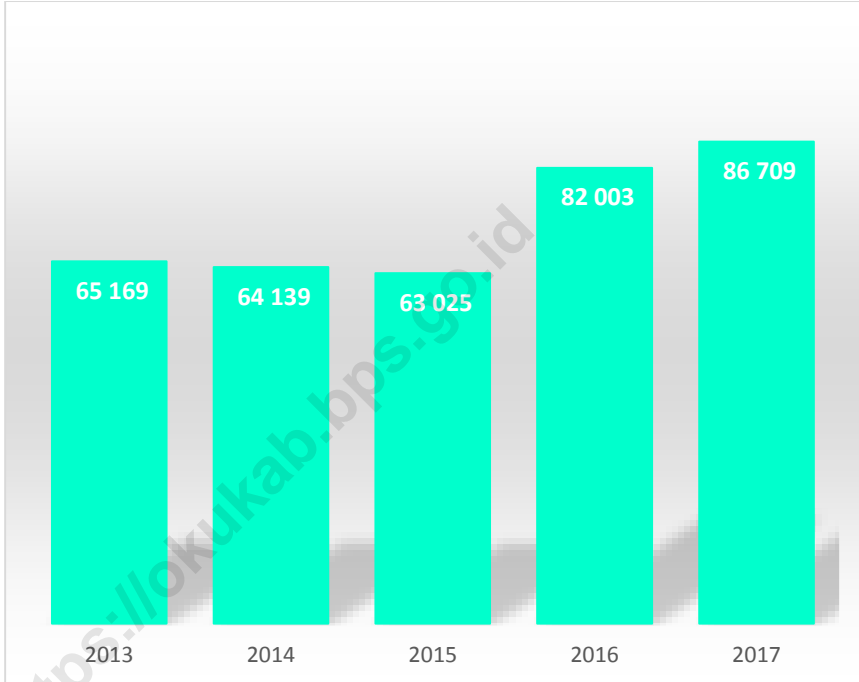
*INDUSTRY, MINING, ENERGY, AND CONSTRUCTION*

sebanyak 3.639.269 m<sup>3</sup>.

*Komering Ulu regency as many as  
3.639.269 m<sup>3</sup>.*

<https://okukab.bps.go.id>

**Gambar 6** Jumlah Pelanggan Listrik PLN di Kabupaten Ogan Komering Ulu, 2017  
**Picture** *Number of Registered Electricity Costumers in Ogan Komering Ulu Regency, 2017*



Sumber : PT PLN Wilayah IV Cabang Ogan Komering Ulu Ranting Baturaja

Source : State Electrical Company Expl. IV Branch Ogan Komering Ulou, Baturaja



## 6.1 INDUSTRI/INDUSTRY

**Jumlah Perusahaan, Tenaga Kerja, dan Nilai Produksi Menurut Kelompok Industri di Kabupaten Ogan Komering Ulu, 2017**

**Tabel  
Table**

**6.1.1**

**Number of Establishment, Employees, and Production Value by Industrial Grup in Ogan Komering Ulu Regency, 2017**

|   | <b>Kelompok Industri<br/>Industrial Grup</b> | <b>Perusahaan<br/>Establishments</b> | <b>Tenaga Kerja<br/>Employee</b> | <b>Investasi (Rp 000)<br/>Investation (Rp<br/>000)</b> |
|---|--|--------------------------------------|----------------------------------|--|
|   | (1)  | (2)                                  | (3)                              | (4)  |
| 1 | Industri Logam Mesin dan Aneka Jasa          | 215                                  | 715                              | 6 998 700  |
| 2 | Industri Agro dan Hasil Hutan                | 357                                  | 1 504                            | 6 035 135  |
| 3 | Industri Kimia                               | 186                                  | 768                              | 4 050 091  |
|   | <b>Ogan Komering Ulu</b>                     | <b>758</b>                           | <b>2 987</b>                     | <b>17 083 926</b>                                      |

Sumber: Dinas Perdagangan dan Perindustrian Kabupaten Ogan Komering Ulu

Source: Regional Office of Trade and Industry of Ogan Komering Ulu Regency

## 6.2 ENERGI/ENERGY

**Tabel**  
**Table** 6.2.1

**Daya Terpasang, Produksi, dan Distribusi Listrik PT. PLN (Persero) pada Cabang/Ranting PLN di Kabupaten Ogan Komering Ulu, 2013-2017**  
***Installed Capacity, Production, and Distribution of Electricity of State Electricity Company at Branch Level in Ogan Komering Ulu Regency, 2013-2017***

| <b>Tahun/Year</b> | <b>Daya Terpasang<br/>Installed<br/>Capacity (KW)</b> | <b>Produksi<br/>Listrik<br/>Production<br/>(KWh)</b> | <b>Listrik Terjual<br/>Electricity Sold<br/>(KWh)</b> | <b>Dipakai<br/>Sendiri<br/>Own<br/>Usage<br/>(KWh)</b> | <b>Susut/Hilang<br/>Shrined<br/>(KWh)</b> |
|-------------------|---|--|---|--|---|
| (1)               | (2)   | (3)  | (4)   | (5)  | (6)                                       |
| 2013              | 93 915 610  | 0,00   | 22 580 336,00   | 0,00   | 0,00                                      |
| 2014              | 93 996 610  | 0,00   | 23 232 935,00   | 0,00   | 0,00                                      |
| 2015              | 93 879 210  | 0,00   | 24 197 633,00   | 4 690,00   | 0,00                                      |
| 2016              | 0,00  | 0,00   | 26 174 438,00   | 5 698,00   | 0,00                                      |
| 2017              | 142 482 508   | 0,00   | 31 786 719,00   | 11 002,00  | 0,00                                      |

Sumber: PT PLN Wilayah IV Cabang Ogan Komering Ulu Ranting Baturaja

Source: State Electrical Company Expl. IV Branch Ogan Komering Ulu, Baturaja

**Tabel 6.2.2** Jumlah Pelanggan Listrik Menurut Kecamatan di Kabupaten Ogan Komering Ulu, 2013-2017  
**Table** *Number of Registered Electricity Costumers by Subdistrict in Ogan Komering Ulu Regency, 2013-2017*

|    | Kecamatan<br>Subdistrict   | 2013          | 2014          | 2015          | 2016          | 2017          |
|----|----------------------------|---------------|---------------|---------------|---------------|---------------|
|    | (1)                        | (2)           | (3)           | (4)           | (5)           | (6)           |
| 1  | Lengkiti                   | ...           | ...           | ...           | ...           | ...           |
| 2  | Sosoh Buay Rayap           | ...           | ...           | ...           | ...           | ...           |
| 3  | Pengandonan                | ...           | ...           | ...           | ...           | ...           |
| 4  | Semidang Aji               | ...           | ...           | ...           | ...           | ...           |
| 5  | Ulu Ogan                   | ...           | ...           | ...           | ...           | ...           |
| 6  | Muara Jaya                 | ...           | ...           | ...           | ...           | ...           |
| 7  | Peninjauan                 | ...           | ...           | ...           | ...           | ...           |
| 8  | Lubuk Batang               | ...           | ...           | ...           | ...           | ...           |
| 9  | Sinar Peninjauan           | ...           | ...           | ...           | ...           | ...           |
| 10 | Kedaton<br>Peninjauan Raya | ...           | ...           | ...           | ...           | ...           |
| 11 | Baturaja Timur             | ...           | ...           | ...           | ...           | ...           |
| 12 | Lubuk Raja                 | ...           | ...           | ...           | ...           | ...           |
| 13 | Baturaja Barat             | ...           | ...           | ...           | ...           | ...           |
|    | <b>Jumlah/Total</b>        | <b>65 169</b> | <b>64 139</b> | <b>63 025</b> | <b>82 003</b> | <b>86 709</b> |

Sumber: PT. PLN Wilayah IV Cabang Ogan Komering Ulu Ranting Baturaja

Source: State Electrical Company Expl. IV Branch of Ogan Komering Ulu Regency, Baturaja

**Tabel**  
**Table** 6.2.3

**Jumlah Pelanggan dan Air yang Disalurkan Menurut Pelanggan di Kabupaten Ogan Komering Ulu, 2017**  
**Number of Customer and Distributed Clean Water by Type of Customers in Ogan Komering Ulu Regency, 2017**

| <b>Pelanggan Customers</b>                 | <b>Pelanggan Customers</b> | <b>Air Disalurkan Distributed Water (m<sup>3</sup>)</b> | <b>Nilai/Value (rupiah)</b> |
|--|----------------------------|---|-----------------------------|
| (1)  | (2)                        | (3)   | (4)                         |
| Sosial/Social                              | 161                        | 61 293  | 98 068 800                  |
| Rumah Tangga/Household                     | 12 486                     | 3 369 609   | 16 848 045 000              |
| Instansi Pemerintah Government Institution | 25                         | 174 363   | 871 815 000                 |
| Niaga/Trade                                | 969                        | 383 759   | 2 974 132 250               |
| Industri/Industry                          | 0                          | 0   | 0                           |
| Khusus/Exclusive                           | 0                          | 0   | 0                           |
| <b>Jumlah/Total</b>                        | <b>13 641</b>              | <b>3 989 024</b>  | <b>20 792 061 050</b>       |

Sumber: Perusahaan Daerah Air Minum (PDAM) Kabupaten OKU  
Source: Water Supply Establishment of Ogan Komering Ulu Regency

**Tabel** 6.2.4 **Jumlah Produksi Air Minum dan Distribusinya di Kabupaten Ogan Komering Ulu, 2017**  
**Table** 6.2.4 **Total of Drinking Water's Production and Distribution in Ogan Komering Ulu Regency, 2017**

| <b>Bulan</b><br><i>Month</i> | <b>Air yang Diproduksi/</b><br><i>Water Produced</i><br><i>m<sup>3</sup></i> | <b>Air yang disalurkan/</b><br><i>Distributed Water</i><br><i>m<sup>3</sup></i> | <b>Air Terjual/</b><br><i>Sold Water</i><br><i>m<sup>3</sup></i> |
|------------------------------|--|---|--|
| (1)                          | (2)  | (3)   | (4)  |
| January                      | 576 020  | 567 119   | 317 063  |
| February                     | 552 973  | 540 049   | 330 747  |
| March                        | 633 063  | 613 645   | 318 345  |
| April                        | 616 578  | 598 453   | 331 626  |
| May                          | 644 188  | 625 126   | 328 519  |
| June                         | 619 520  | 596 076   | 319 330  |
| July                         | 635 623  | 613 440   | 339 218  |
| August                       | 634 483  | 611 991   | 348 654  |
| September                    | 612 536  | 596 448   | 348 115  |
| October                      | 617 467  | 594 231   | 339 366  |
| November                     | 590 196  | 573 983   | 351 337  |
| December                     | 608 707  | 591 126   | 343 918  |
| <b>Jumlah/Total</b>          | <b>7 341 354</b>   | <b>7 121 687</b>  | <b>4 016 238</b>   |

Sumber: Perusahaan Daerah Air Minum (PDAM) Kabupaten OKU  
 Source: Water Supply Establishment of Ogan Komering Ulu Regency

Tabel  
Table6.2.5 Jumlah dan Jenis Bahan Kimia yang Digunakan Perusahaan Air Minum Kabupaten Ogan Komering Ulu, 2017  
*Number and Kind of Chemical Material Used by Water Supply Establishment of Ogan Komering Ulu Regency, 2017*

| JENIS BAHAN KIMIA/<br><i>Kind of Material Chemistry</i> |                             | Banyaknya/<br><i>Number (Kg)</i> |
|---|-----------------------------|----------------------------------|
| (1)   |                             | (2)                              |
| 1.  | Aluminium Sulfat<br>(Tawas) | 286 510                          |
| 2.  | Kapur Tohar                 | -                                |
| 3.  | Kaporit                     | 3 042                            |
| 4.  | Chloor                      | -                                |
| 5.  | Sodium Hexameta             | -                                |
| 6.  | Soda Ash                    | -                                |
| <b>Jumlah/Total</b>                                     |                             | <b>289 552</b>                   |

Sumber : Perusahaan Daerah Air Minum (PDAM) Kabupaten OKU  
 Source : *Water Supply Establishment of Ogan Komering Ulu Regency*



7

# Perdagangan

Trade







## PENJELASAN TEKNIS

1. Badan Hukum adalah kesatuan yuridis (hukum), teknis, dan ekonomis yang bertujuan mencari laba atau keuntungan.
  - a. **Perseroan Terbatas** adalah suatu badan hukum untuk menjalankan usaha yang memiliki modal terdiri dari saham-saham, yang pemiliknya memiliki bagaian sebanyak saham yang dimilikinya
  - b. **CV/Firma** adalah suatu persekutuan yang didirikan oleh seseorang atau beberapa orang yang mempercayakan uang atau barang
  - c. **Koperasi** adalah organisasi bisnis yang dimiliki dan dioperasikan oleh orang – seorang demi kepentingan bersama.
  - d. **Perorangan** adalah bisnis yang dimiliki, dioperasikan dan dipertanggungjawabkan oleh satu orang.
  - e. **Lainnya**
2. **Pedagang Besar** adalah pedagang yang kegiatannya membeli barang dalam jumlah yang besar dan menjualnya kembali dengan jumlah yang besar.
3. **Pedagang Menengah** adalah pedagang yang membeli barang

## TECHNICAL NOTES

1. *Law Firm is a juridical entity of law, technical, and economical which aim for profit or gain.*
  - a. ***Joint-Stock Company** is a legal entity to run a business consists of capital stock, which is part of owner shares.*
  - b. ***Kommanditgesellschaft/Firma** is organization founded by one or more person which trusted their money or shares to their leader.*
  - c. ***Cooperative** is a business organization owned and operated by the individual for the common interest.*
  - d. ***Individual business** is a business owned, operated and accounted*
  - e. ***Others***
2. **Wholesaler** is a trader whose activities are buying goods in large quantities and reselling it at large quantities.
3. ***Medium Trader** is a trader whose activities are buying goods in large*

dagangan dalam jumlah besar dan menjualnya kembali kepada para pedagang kecil dalam jumlah sedang atau kecil.

4. **Pedagang Kecil** adalah pedagang yang membeli barang dagangan dalam jumlah sedang dan menjualnya kembali kepada konsumen akhir. Termasuk didalamnya pedagang mikro.

5. **Sarana Perdagangan** yang ada di wilayah Kabupaten OKU antara lain :

a. **Pasar** adalah tempat bertemunya pembeli dan penjual untuk melakukan transaksi jual beli atau barang atau jasa.

b. **Toko** adalah tempat tertutup yang didalamnya terjadi kegiatan perdagangan dengan jenis benda atau barang yang khusus.

c. **Kios** adalah took kecil yang fungsinya sama dengan took, namun memiliki ukuran lebih kecil.

d. **Warung** adalah usaha kecil milik keluarga yang berbentuk kedai, kios, took kecil, atau restoran sederhana.

6. **Koperasi** adalah badan usaha yang beranggotakan orang seorang atau badan hukum koperasi dengan

*quantities and reselling it to small trader in a medium or small quantities.*

4. **Small Trader** is a trader whose activities are buying goods in medium quantities and sell it to costumer. Also, it include the micro trader.

5. **Trading Facilities located** in OKU Regency :

a. **Market** is a meeting place for buyers and sellers to make buying and selling goods or services.

b. **Shop** is covered in it occurs trade activities with types of objects or special items

c. **Newsstand** is a small shot that functions the same as the stores, but has a smaller size

d. **Warung** is a small family owned business in the form of shops, stalks, small shops, or a simple restaurant

6. **The cooperative** is a business organization owned and operated by the individual for the common

melandaskan kegiatannya berdasarkan prinsip koperasi sekaligus sebagai gerakan ekonomi rakyat yang berdasar atas asas kekeluargaan.

interest . Cooperatives bases its activities on the principle of people's economic movement based on the principle of kinship

<https://okukab.bps.go.id>

**ULASAN**

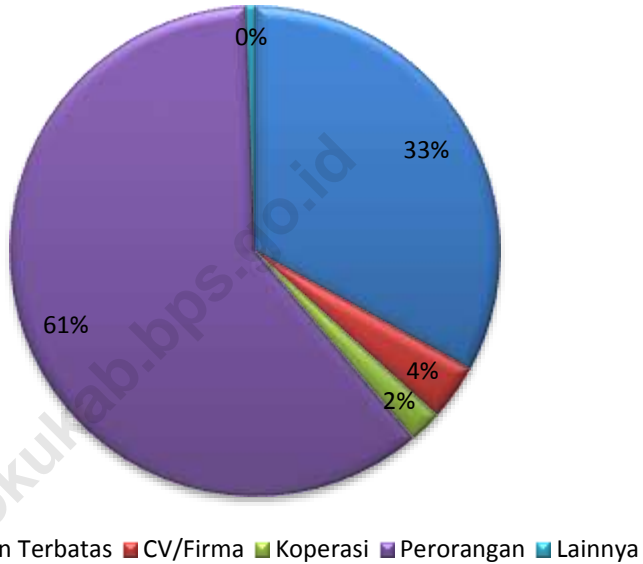
**DESCRIPTION**

Jumlah koperasi di Kabupaten Ogan Komering Ulu tahun 2017 tercatat sebanyak 283 koperasi, KUD atau Koperasi unit Desa merupakan jenis koperasi yang harus dimiliki setiap kecamatan yaitu berjumlah 43 koperasi.

*The number of cooperatives in Ogan Komering Ulu Regency in year 2017 was recorded as much as 283 cooperatives, KUD or unit village cooperative was the type of cooperative which was had by all subdistrict of Ogan Komering Ulu Regency. There are 43 cooperatives.*

<https://okukab.bps.go.id>

**Gambar 7** **Persentase Perusahaan Menurut Bentuk Badan Hukum di Kabupaten Ogan Komering Ulu, 2017**  
**Percentage of Establishments by Type of Business Entity in Ogan Komering Ulu Regency, 2017**



Sumber : Dinas Perdagangan dan Perindustrian Kabupaten Ogan Komering Ulu

Source : Regional Office of Trade and Industry of Ogan Komering Ulu Regency

**Tabel 7.1** Jumlah Perusahaan Menurut Bentuk Badan Hukum di Kabupaten Ogan Komering Ulu, 2013 - 2017  
**Table** *Number of Establishments by Type of Business Entity in Ogan Komering Ulu Regency, 2013-2017*

| <b>Tipe Badan Hukum</b><br><i>Type of Business Entity</i> | <b>2013</b> | <b>2014</b> | <b>2015</b> | <b>2016</b> | <b>2017</b> |
|---|-------------|-------------|-------------|-------------|-------------|
| (1)   | (2)         | (3)         | (4)         | (5)         | (6)         |
| Perseroan Terbatas  | 24          | 39          | 65          | 81          | 62          |
| CV/Firma  | 58          | 61          | 81          | 96          | 70          |
| Koperasi  | 9           | 13          | 6           | 7           | 4           |
| Perorangan  | 244         | 211         | 206         | 209         | 114         |
| Lainnya   | 5           | 4           | 4           | -           | 1           |
| <b>Jumlah/Total</b>                                       | <b>340</b>  | <b>328</b>  | <b>362</b>  | <b>393</b>  | <b>251</b>  |

Sumber: Dinas Perdagangan dan Perindustrian Kabupaten Ogan Komering Ulu

Source: *Regional Office of Trade and Industry of Ogan Komering Ulu Regency*

**Tabel 7.2** Jumlah Sarana Perdagangan Menurut Jenisnya di Kabupaten Ogan Komering Ulu, 2013-2017  
**Table** *Number of Trading Facilities by Type of Facility in Ogan Komering Ulu Regency, 2013-2017*

| Sarana Perdagangan<br>Trading Facilities | 2013     | 2014     | 2015      | 2016     | 2017     |
|--|----------|----------|-----------|----------|----------|
| (1)                                      | (2)      | (3)      | (4)       | (5)      | (6)      |
| Pasar/Market                             | -        | 9        | 20        | 2        | -        |
| Toko/Store                               | -        | -        | -         | -        | -        |
| Kios                                     | -        | -        | -         | -        | -        |
| Warung                                   | -        | -        | -         | -        | -        |
| <b>Jumlah/Total</b>                      | <b>0</b> | <b>9</b> | <b>20</b> | <b>2</b> | <b>0</b> |

Sumber: Dinas Perdagangan dan Perindustrian Kabupaten Ogan Komering Ulu

Source: Regional Office of Trade and Industry of Ogan Komering Ulu Regency



**Tabel**  
**Table**

7.3

**Jumlah Koperasi Menurut Jenis Koperasi dan Kecamatan di Kabupaten Ogan Komering Ulu, 2017**  
**Number of Cooperatives by Type of Cooperative and Subdistrict in Ogan Komering Ulu Regency, 2017**

|    | <b>Kecamatan<br/>Subdistrict</b> | <b>KUD</b> | <b>KPR</b> | <b>KOPKAR</b> | <b>Lainnya<br/>Other</b> | <b>Jumlah<br/>Total</b> |
|----|----------------------------------|------------|------------|---------------|--------------------------|-------------------------|
|    | (1)                              | (2)        | (3)        | (4)           | (5)                      | (6)                     |
| 1  | Lengkiti                         | 3          | -          | -             | 1                        | 4                       |
| 2  | Sosoh Buay Rayap                 | 1          | -          | -             | 3                        | 4                       |
| 3  | Pengandonan                      | 8          | 1          | 2             | 4                        | 15                      |
| 4  | Semidang Aji                     | 5          | 2          | 1             | 2                        | 10                      |
| 5  | Ulu Ogan                         | 1          | -          | -             | 2                        | 3                       |
| 6  | Muara Jaya                       | -          | -          | -             | -                        | -                       |
| 7  | Peninjauan                       | 8          | 1          | 2             | 4                        | 15                      |
| 8  | Lubuk Batang                     | 6          | -          | 1             | 3                        | 10                      |
| 9  | Sinar Peninjauan                 | 2          | 1          | -             | 8                        | 10                      |
| 10 | Kedaton Peninjauan<br>Raya       | 2          | -          | -             | -                        | 2                       |
| 11 | Baturaja Timur                   | 1          | 51         | 13            | 98                       | 163                     |
| 12 | Lubuk Raja                       | 4          | 4          | -             | 22                       | 30                      |
| 13 | Baturaja Barat                   | 2          | 3          | -             | 12                       | 17                      |
|    | <b>Ogan Komering Ulu</b>         | <b>43</b>  | <b>63</b>  | <b>19</b>     | <b>158</b>               | <b>283</b>              |

Sumber: Dinas Koperasi, Usaha Kecil dan Menengah Kabupaten Ogan Komering Ulu

Source: Regional Office of Cooperatives, Small-Medium Enterprises of Ogan Komering Ulu Regency

**Tabel**  
**Table** 7.4

**Stok Beras di Perum BULOG Sub Divre Kabupaten Ogan  
Komerling Ulu dirinci menurut bulan, 2017**  
**Stock for Rice in Perum BULOG Sub Divre of Ogan  
Komerling Ulu Regency by Month, 2017**

| B U L A N/<br>Month | STOK AWAL  | DALAM KABUPATEN |                  |
|---------------------|------------|-----------------|------------------|
|                     | Stocks     | Pengadaan       | Penyaluran       |
|                     | (Kg)       | (Kg)            | (Kg)             |
| (1)                 | (2)        | (3)             | (4)              |
| 1. Januari          | 10 805 181 | -               | -                |
| 2. Februari         | 10 401 091 | -               | -                |
| 3. Maret            | 10 998 991 | -               | -                |
| 4. April            | 12 940 016 | -               | 137 310          |
| 5. Mei              | 13 665 181 | -               | 573 075          |
| 6. Juni             | 16 472 260 | -               | 360 090          |
| 7. Juli             | 17 520 740 | -               | 150 525          |
| 8. Agustus          | 17 090 495 | -               | 160 920          |
| 9. September        | 16 385 790 | -               | 212 835          |
| 10. Oktober         | 16 815 030 | -               | 393 840          |
| 11. Nopember        | 14 758 560 | -               | 427 065          |
| 12. Desember        | 9 726 809  | -               | 291 000          |
| <b>Jumlah/Total</b> |            | -               | <b>2 706 660</b> |

**Tabel**      **7.4**      **Lanjutan**  
**Table**                      **Continued**

| B U L A N/<br><i>Month</i> | LUAR KABUPATEN    |                  |                  | STOK AKHIR<br><i>(Kg)</i> |
|----------------------------|-------------------|------------------|------------------|---------------------------|
|                            | Pengadaan         | Penyaluran       | Pengiriman       |                           |
|                            | <i>(Kg)</i>       | <i>(Kg)</i>      | <i>(Kg)</i>      |                           |
| (1)                        | (5)               | (6)              | (7)              | (8)                       |
| 1. Januari                 | -                 | -                | 1 002 000        | 10 401 091                |
| 2. Februari                | -                 | -                | -                | 10 998 991                |
| 3. Maret                   | 2 075 600         | 132 465          | -                | 12 940 016                |
| 4. April                   | 3 879 500         | 1 014 825        | 2 000 000        | 13 665 181                |
| 5. Mei                     | 4 890 200         | 1 507 815        | -                | 16 472 260                |
| 6. Juni                    | 2 020 300         | 1 430 490        | -                | 17 520 740                |
| 7. Juli                    | 1 035 000         | 312 900          | 1 000 000        | 17 090 495                |
| 8. Agustus                 | 90 000            | 631 305          | -                | 16 385 790                |
| 9. September               | 960 000           | 964 785          | -                | 16 815 030                |
| 10. Oktober                | 1 509 000         | 1 169 520        | 2 000 000        | 14 758 580                |
| 11. Nopember               | 1 356 000         | 1 745 325        | 3 496 850        | 9 726 809                 |
| 12. Desember               | 639 990           | 646 050          | -                | 11 083 784                |
| <b>Jumlah/Total</b>        | <b>18 455 590</b> | <b>9 555 480</b> | <b>9 498 850</b> | <b>9 498 850</b>          |

Sumber : Kantor Sub DOLOG Divre III Baturaja

Source : Logistic Sub-Depot III of Baturaja

Penyaluran Beras Untuk Sosial oleh Perum BULOG sub  
Divre Kabupaten Ogan Komering Ulu dirinci menurut bulan,  
2017

**Tabel 7.5**  
**Table**

**Number of Social Supplies for Rice by Perum BULOG Sub  
Divre of Ogan Komering Ulu Regency, 2017**

| BULAN/<br>Month     | TNI/<br>POLRI | BINA<br>TUNA<br>WARGA | BENCANA<br>ALAM (Kg) | RASKIN<br>(Kg)   | OPM<br>(Kg) | LAIN-<br>LAIN | JUMLAH/ Total    |
|---------------------|---------------|-----------------------|----------------------|------------------|-------------|---------------|------------------|
| (1)                 | (2)           | (3)                   | (4)                  | (5)              | (6)         | (7)           | (8)              |
| 1. Januari          | -             | -                     | -                    | -                | -           | -             | -                |
| 2. Februari         | -             | -                     | -                    | -                | -           | -             | -                |
| 3. Maret            | -             | -                     | -                    | -                | -           | -             | -                |
| 4. April            | -             | -                     | -                    | 137 310          | -           | -             | 137 310          |
| 5. Mei              | -             | -                     | -                    | 573 075          | -           | -             | 573 075          |
| 6. Juni             | -             | -                     | -                    | 360 090          | -           | -             | 360 090          |
| 7. Juli             | -             | -                     | -                    | 150 525          | -           | -             | 150 525          |
| 8. Agustus          | -             | -                     | -                    | 160 920          | -           | -             | 160 920          |
| 9. September        | -             | -                     | -                    | 212 835          | -           | -             | 212 835          |
| 10. Oktober         | -             | -                     | -                    | 393 840          | -           | -             | 393 840          |
| 11. Nopember        | -             | -                     | -                    | 427 065          | -           | -             | 427 065          |
| 12. Desember        | -             | -                     | -                    | 291 000          | -           | -             | 291 000          |
| <b>Jumlah/Total</b> | -             | -                     | -                    | <b>2 706 660</b> | -           | -             | <b>2 706 660</b> |

Sumber : Kantor Sub DOLOG Divre III Baturaja

Source : Logistic Sub-Depot III of Baturaja

**Tabel**  
**Table** 7.6

**Jumlah Penyaluran/Distribusi Raskin (Kg) oleh Perum  
BULOG Sub Divre Kabupaten Ogan Komering Ulu, 2017  
Number of Supplies of Rice for Poor People by Perum  
BULOG Sub Divre of Ogan Komering Ulu Regency, 2017**

| KECAMATAN/ Districts        | Penyaluran Raskin |                 |                  |                  |
|-----------------------------|-------------------|-----------------|------------------|------------------|
|                             | *Jumlah<br>RTS    | *Jumlah<br>RTS  | Jumlah<br>Raskin | Jumlah<br>Raskin |
|                             | Jan s/d<br>Mei    | Juni s/d<br>Des | Jan s/d<br>Mei   | Juni s/d<br>Des  |
|                             | (KK)              | (KK)            | (Kg)             | (Kg)             |
| (1)                         | (2)               | (3)             | (4)              | (5)              |
| 1. Lengkiti                 | 11.660            | 16324           | 174 900          | 244 860          |
| 2. Sosoh Buay Rayap         | 5 130             | 7182            | 76 950           | 107 730          |
| 3. Pengandonan              | 3 815             | 5341            | 57 225           | 80 115           |
| 4. Semidang Aji             | 6 930             | 9702            | 103 950          | 145 530          |
| 5. Ulu Ogan                 | 2 780             | 3892            | 41 700           | 58 380           |
| 6. Muara Jaya               | 3 445             | 3892            | 51 675           | 72 345           |
| 7. Peninjauan               | 5 375             | 4823            | 80 625           | 112 875          |
| 8. Lubuk Batang             | 10 170            | 7525            | 152 550          | 213 570          |
| 9. Sinar Peninjauan         | 2 655             | 14 238          | 39 825           | 55 755           |
| 10. Kedaton Peninjauan Raya | 1830              | 2562            | 27 450           | 38 430           |
| 11. Baturaja Timur          | 11 255            | 15757           | 168 825          | 236 355          |
| 12. Lubuk Raja              | 3380              | 4732            | 50 700           | 70 980           |
| 13. Baturaja Barat          | 6760              | 9464            | 101 400          | 141 960          |
| <b>Jumlah/Total</b>         | <b>75 185</b>     | <b>105 259</b>  | <b>1 127 775</b> | <b>1 578 885</b> |

Sumber : Kantor Sub DOLOG Divre III Baturaja

Source : Logistic Sub-Depot III of Baturaja

**Tabel**  
**Table** 7.7

**Rekapitulasi Realisasi Izin Per Jenis Izin di Kabupaten Ogan Komering Ulu, 2013 - 2017**  
**Recapitulation of Actual Licensed by Type in Ogan Komering Ulu Regency, 2013-2017**

|    | <b>Jenis Izin /Type of License</b>      | <b>2013</b> | <b>2014</b> | <b>2015</b> | <b>2016</b> | <b>2017</b> |
|----|---|-------------|-------------|-------------|-------------|-------------|
|    | (1)                                     | (2)         | (3)         | (4)         | (5)         | (6)         |
| 1  | Izin Mendirikan Bangunan (IMB)          | 49          | 105         | 102         | 92          | 37          |
| 2  | Surat Izin Tempat Usaha (SITU)          | 627         | 1.190       | 1.176       | 1.185       | -           |
| 3  | Surat Izin Usaha Perdagangan (SIUP)     | 257         | 446         | 452         | 372         | 350         |
| 4  | Tanda Daftar Perusahaan (TDP)           | -           | -           | -           | -           | -           |
| 5  | Izin Gangguan (HO)                      | -           | -           | -           | -           | -           |
| 6  | Surat Izin Usaha Jasa Kontruksi (SIUJK) | 108         | 67          | 144         | 153         | 50          |
| 7  | Izin Praktek Dokter                     | -           | -           | -           | -           | -           |
| 8  | Izin Praktek Bidan                      | -           | -           | -           | -           | -           |
| 9  | Izin Praktek Perawat                    | -           | -           | -           | -           | -           |
| 10 | Izin Toko Obat                          | -           | -           | -           | 6           | 1           |
| 11 | Izin Reklame                            | 8           | 30          | 59          | 51          | 30          |
| 12 | Izin Apotek                             | -           | 11          | -           | 5           | 10          |
| 13 | Izin Penelitian Mahasiswa               | -           | -           | -           | -           | -           |
| 14 | Izin Usaha Industri (IUI)               | -           | -           | -           | -           | -           |
| 15 | Tanda Daftar Industri (TDI)             | -           | -           | -           | -           | -           |
| 16 | Izin Usaha Perkebunan IUP P/B           | -           | -           | -           | -           | -           |
| 17 | Izin Galian C                           | -           | -           | -           | -           | -           |
| 18 | Izin Lokasi                             | -           | -           | -           | -           | -           |
| 19 | Izin Prinsip                            | -           | -           | -           | -           | -           |
| 20 | Izin Klinik                             | -           | -           | -           | -           | -           |
| 21 | Surat Tanda Daftar Gudang (TDG)         | -           | -           | -           | -           | -           |
|    | <b>Jumlah/Total</b>                     | <b>1049</b> | <b>1849</b> | <b>1933</b> | <b>1864</b> | <b>478</b>  |

Catatan : Pengurusan izin meliputi izin baru, perpanjangan, registrasi, dan perubahan.

Sumber: Dinas Penanaman Modal dan Pelayanan Terpadu Satu Pintu Kabupaten Ogan Komering Ulu

Source: Investment and One Door Integrated Licensing Office of Ogan Komering Ulu Regency

**Tabel**  
**Table** 7.8

**Rekapitulasi Realisasi Izin Untuk Permohonan Izin Baru, Perpanjangan, Perubahan, dan Registrasi, 2017**  
**Recapitulation of Actual Licensed by Type of Licence and Application Type in Ogan Komering Ulu Regency, 2017**

| Jenis Izin/ <i>Type of Licence</i>        | Jenis Permohonan (Pengurusan) Izin/<br><i>Application Type</i> |                              |                              |                                 | Total<br><i>/Total</i> |
|---|--|------------------------------|------------------------------|---------------------------------|------------------------|
|   | Baru/ <i>New</i>   | Perpanjangan/ <i>Renewal</i> | Perubahan/ <i>Conversion</i> | Registrasi/ <i>Registration</i> |                        |
| (1)                                       | (2)  | (3)                          | (4)                          | (5)                             | (6)                    |
| 1 Izin Mendirikan Bangunan (IMB)          | 385  | -                            | -                            | -                               | 385                    |
| 2 Surat Izin Tempat Usaha (SITU)          | 457  | 728                          | -                            | -                               | 1.185                  |
| 3 Surat Izin Usaha Perdagangan (SIUP)     | 692  | 30                           | -                            | -                               | 722                    |
| 4 Tanda Daftar Perusahaan (TDP)           | -  | -                            | -                            | -                               | -                      |
| 5 Izin Gangguan (HO)                      | -  | -                            | -                            | -                               | -                      |
| 6 Surat Izin Usaha Jasa Kontruksi (SIUJK) | 59   | 94                           | -                            | -                               | 153                    |
| 7 Izin Praktek Dokter                     | -  | -                            | -                            | -                               | -                      |
| 8 Izin Praktek Bidan                      | -  | -                            | -                            | -                               | -                      |
| 9 Izin Praktek Perawat                    | -  | -                            | -                            | -                               | -                      |
| 10 Izin Toko Obat                         | 7  | -                            | -                            | -                               | 7                      |
| 11 Izin Reklame                           | 178  | -                            | -                            | -                               | 178                    |
| 12 Izin Apotek                            | 26   | -                            | -                            | -                               | 26                     |
| 13 Izin Penelitian Mahasiswa              | -  | -                            | -                            | -                               | -                      |
| 14 Izin Usaha Industri (IUI)              | -  | -                            | -                            | -                               | -                      |
| 15 Tanda Daftar Industri (TDI)            | -  | -                            | -                            | -                               | -                      |
| 16 Izin Usaha Perkebunan IUP P/B          | -  | -                            | -                            | -                               | -                      |
| 17 Izin Galian C                          | -  | -                            | -                            | -                               | -                      |
| 18 Izin Lokasi                            | -  | -                            | -                            | -                               | -                      |
| 19 Izin Prinsip                           | -  | -                            | -                            | -                               | -                      |
| 20 Izin Klinik                            | -  | -                            | -                            | -                               | -                      |
| 21 Surat Tanda Daftar Gudang (TDG)        | -  | -                            | -                            | -                               | -                      |
| <b>Jumlah/Total</b>                       | <b>1 903</b>   | <b>852</b>                   | <b>0</b>                     | <b>0</b>                        | <b>2 755</b>           |

Catatan : Pengurusan izin meliputi izin baru, perpanjangan, registrasi, dan perubahan.

Sumber: Dinas Penanaman Modal dan Pelayanan Terpadu Satu Pintu Kabupaten Ogan Komering Ulu

Source: Investment and One Door Integrated Licensing Office of Ogan Komering Ulu Regency

8

# Hotel dan Pariwisata

*Hotel and Tourism*



12 155 *Orang  
People*

**WISATAWAN**  
*Tourists*







**PENJELASAN TEKNIS**

1. **Wisatawan mancanegara** (wisman) ialah setiap pengunjung yang mengunjungi suatu negara di luar tempat tinggalnya, didorong oleh satu atau beberapa keperluan tanpa bermaksud memperoleh penghasilan di tempat yang dikunjungi dan lamanya kunjungan tersebut tidak lebih dari satu tahun (12 bulan). Definisi ini mencakup 2 (dua) kategori wisatawan mancanegara, yaitu :
  - a. Wisatawan (turis) ialah setiap pengunjung seperti definisi di atas yang tinggal paling sedikit 24 jam, akan tetapi tidak lebih dari 1 (satu) tahun di tempat yang dikunjungi, dengan maksud antara lain: berlibur, rekreasi, olah raga, bisnis, menghadiri pertemuan, studi, dan kunjungan dengan alasan kesehatan.
  - b. *Excursionist* ialah setiap pengunjung seperti definisi di atas yang tinggal kurang dari 24 jam di tempat yang dikunjungi (termasuk "Cruise passengers"). *Cruise Passengers* ialah setiap pengunjung yang tiba di suatu negara di mana mereka tidak menginap di akomodasi yang tersedia di negara tersebut,

**TECHNICAL NOTES**

1. **An International Visitor** is any person visiting a country other than his usual place of residence for any reason other than for earning income in the country visited, and the length of stay is no more than one year (12 months). This definition covers two categories of foreign visitors, namely :
  - a. "Tourist" is any visitor staying for at least 24 hours, but no more than one year, in the country visited, with the intention of visiting, and for any of these purposes: Pleasure, recreation and sports, Business, visiting friends and relatives, missions, attending meetings, conferences, visit for health reasons and study.
  - b. "Excursionist" is any visitor staying less than 24 hours in the country visited including, "Cruise Passengers", i.e. visitors arriving in a country without staying in any accommodation available in the visited country.

misalnya dengan kapal laut.

2. Usaha penyediaan akomodasi adalah usaha yang menyediakan pelayanan penginapan yang dapat dilengkapi dengan pelayanan pariwisata lainnya. Usaha penyediaan akomodasi dapat berupa hotel, vila, pondok wisata, bumi perkemahan, persinggahan karavan, dan akomodasi lainnya yang digunakan untuk tujuan pariwisata.
  3. **Hotel** adalah penyediaan akomodasi secara harian berupa kamar-kamar di dalam satu bangunan yang dapat dilengkapi dengan jasa pelayanan makan dan minum, kegiatan hiburan dan atau fasilitas lainnya. Hotel terdiri dari hotel berbintang dan hotel non- bintang.
2. *The business of providing accommodation is a business that provides specialty services that can be equipped with other tourism services. It includes hotel, villa, cottage, camping, caravan stop, and other accommodation that are used for tourism purposes.*
  3. ***Hotel** is a daily supply of accommodation rooms within a building which can be equipped with eating and drinking services, entertainment activities and/or other facilities. Hotel consists of a classified hotel and a non-classified hotel.*

**ULASAN**

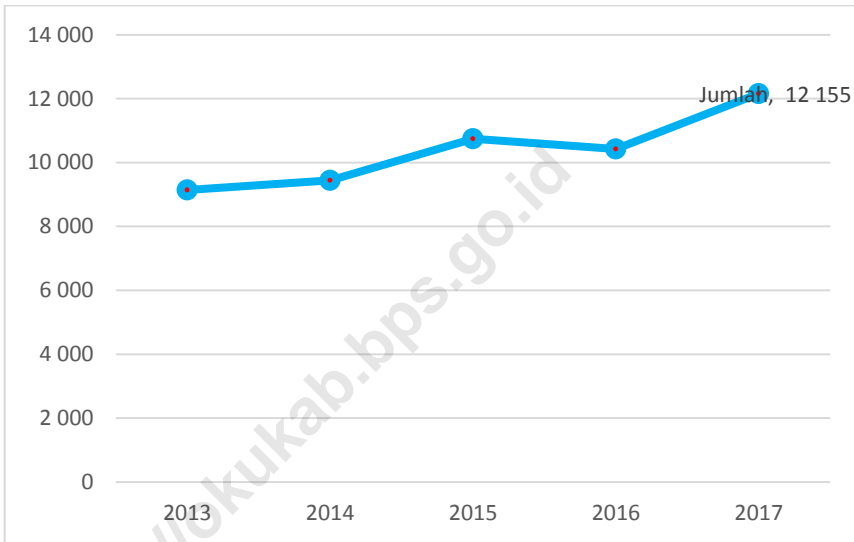
Dalam memberikan pelayanan terhadap wisatawan yang datang ke Kabupaten Ogan Komering Ulu, diperlukan tersedianya sarana akomodasi yang memadai. Saat ini Kabupaten Ogan Komering Ulu telah memiliki 34 hotel. Sedangkan untuk rumah makan tercatat ada 64 rumah makan di Kabupaten Ogan Komering Ulu.

**DESCRIPTION**

*For the service to the tourism in Ogan Komering Ulu Regency, was needed a good accommodation. Now, Ogan Komering Ulu Regency had 34 hotel. While for the restaurant was noted 64 restaurants in Ogan Komering Ulu regency.*

<https://okukab.bps.go.id>

**Gambar 8** Jumlah Wisatawan Mancanegara dan Domestik di Kabupaten Ogan Komering Ulu, 2013- 2017  
**Picture** *Number of International and Domestic Visitors in Ogan Komering Ulu Regency, 2013 - 2017*



Sumber : Dinas Pariwisata Kabupaten Ogan Komering Ulu  
Source : Regional Office of Tourism of Ogan Komering Ulu Regency

**Tabel**  
**Table** 8.1

**Jumlah Akomodasi Hotel Menurut Kecamatan di  
Kabupaten Ogan Komerling Ulu, 2016 dan 2017**  
**Number of Hotel Accomodations by Subdistrict in Ogan  
Komerling Ulu Regency, 2016 and 2017**

|    | Kecamatan<br>Subdistrict   | Hotel<br>Hotels |           | Kamar<br>Rooms |            | Tempat Tidur<br>Beds |          |
|----|----------------------------|-----------------|-----------|----------------|------------|----------------------|----------|
|    |                            | 2016            | 2017      | 2016           | 2017       | 2016                 | 2017     |
|    | (1)                        | (2)             | (3)       | (4)            | (5)        | (6)                  | (7)      |
| 1  | Lengkiti                   | -               | -         | -              | -          | -                    | -        |
| 2  | Sosoh Buay Rayap           | -               | -         | -              | -          | -                    | -        |
| 3  | Pengandonan                | -               | -         | -              | -          | -                    | -        |
| 4  | Semidang Aji               | -               | -         | -              | -          | -                    | -        |
| 5  | Ulu Ogan                   | -               | -         | -              | -          | -                    | -        |
| 6  | Muara Jaya                 | -               | -         | -              | -          | -                    | -        |
| 7  | Peninjauan                 | -               | -         | -              | -          | -                    | -        |
| 8  | Lubuk Batang               | -               | -         | -              | -          | -                    | -        |
| 9  | Sinar Peninjauan           | -               | -         | -              | -          | -                    | -        |
| 10 | Kedaton<br>Peninjauan Raya | -               | -         | -              | -          | -                    | -        |
| 11 | Baturaja Timur             | 30              | 30        | 428            | 428        | -                    | -        |
| 12 | Lubuk Raja                 | -               | -         | -              | -          | -                    | -        |
| 13 | Baturaja Barat             | 4               | 4         | -              | -          | -                    | -        |
|    | <b>Ogan Komerling Ulu</b>  | <b>34</b>       | <b>34</b> | <b>428</b>     | <b>428</b> | <b>0</b>             | <b>0</b> |

Sumber: Dinas Pariwisata Kabupaten Ogan Komerling Ulu

Source: Regional Office of Tourism of Ogan Komerling Ulu Regency

**Tabel** 8.2 **Jumlah Restoran/Rumah Makan Kecamatan di Kabupaten Ogan Komering Ulu, 2016 dan 2017**  
**Table** 8.2 **Number of Restaurant by Subdistrict in Ogan Komering Ulu Regency, 2016 and 2017**

| Kecamatan<br>Subdistrict |                         | 2016      | 2017      |
|--------------------------|-------------------------|-----------|-----------|
| (1)                      |                         | (2)       | (3)       |
| 1                        | Lengkiti                | -         | -         |
| 2                        | Sosoh Buay Rayap        | -         | -         |
| 3                        | Pengandonan             | -         | -         |
| 4                        | Semidang Aji            | 7         | 7         |
| 5                        | Ulu Ogan                | -         | -         |
| 6                        | Muara Jaya              | -         | -         |
| 7                        | Peninjauan              | -         | -         |
| 8                        | Lubuk Batang            | -         | -         |
| 9                        | Sinar Peninjauan        | 2         | 2         |
| 10                       | Kedaton Peninjauan Raya | -         | -         |
| 11                       | Baturaja Timur          | 49        | 49        |
| 12                       | Lubuk Raja              | 4         | 4         |
| 13                       | Baturaja Barat          | 2         | 2         |
| <b>Ogan Komering Ulu</b> |                         | <b>64</b> | <b>64</b> |

Sumber: Dinas Pariwisata Kabupaten Ogan Komering Ulu

Source: Regional Office of Tourism of Ogan Komering Ulu Regency

**Tabel**  
**Table**

8.3

**Jumlah Wisatawan Mancanegara dan Domestik di Kabupaten Ogan Komering Ulu, 2013-2017**  
**Number of International and Domestic Visitors in Ogan Komering Regency, 2013-2017**

| Tahun<br>Year | Wisatawan<br>Visitors        |                      | Jumlah<br>Total |
|---------------|------------------------------|----------------------|-----------------|
|               | Mancanegara<br>International | Domestic<br>Domestic |                 |
| (1)           | (2)                          | (3)                  | (4)             |
| 2013          | 10                           | 9 137                | 9 147           |
| 2014          | 6                            | 9 436                | 9 442           |
| 2015          | 6                            | 10 743               | 10 749          |
| 2016          | 10                           | 10 419               | 10 429          |
| 2017          | 10                           | 12 145               | 12 155          |

Sumber: Dinas Pariwisata Kabupaten Ogan Komering Ulu

Source: Regional Office of Tourism of Ogan Komering Ulu Regency



**Tabel**  
**Table** 8.4

**Daftar Nama Objek Wisata Menurut Kecamatan di Kabupaten Ogan Komering Ulu tahun 2017**  
**List of Tourism Attraction by Subdistrict in Ogan Komering Ulu Regency 2017**

|    | <b>Kecamatan<br/>Subdistrict</b> | <b>Nama Objek Wisata<br/>/Tourism Attraction</b> | <b>Desa/Kelurahan<br/>/ Village</b> | <b>Jenis Wisata<br/>/ Type</b> |
|----|----------------------------------|--|-------------------------------------|--------------------------------|
|    | (1)                              | (2)  | (4)                                 | (7)                            |
| 1  | Lengkiti                         | Batu Ampar                                       | Karang Endah                        | Wisata Alam                    |
|    |                                  | Pemandian Cucul                                  | Karang Endah                        | Wisata Alam                    |
|    |                                  | Curup Air Paoh                                   | Tanjung<br>Lengkayap                | Wisata Alam                    |
|    |                                  | Curup Langgakh                                   | Gedung Pakuwon                      | Wisata Alam                    |
| 2  | Sosoh Buay Rayap                 | Bedali Rantau Kumpai                             | Tungku Jaya                         | Wisata Buatan                  |
|    |                                  | Air Terjun Kudau                                 | Lubuk Baru                          | Wisata Alam                    |
|    |                                  | Curup Tri Mulia                                  | Kungkilan                           | Wisata Alam                    |
| 3  | Pengandonan                      | Air Terjun Tembulun                              | Gunung Kuripan                      | Wisata Alam                    |
| 4  | Semidang Aji                     | Gua Putri  | Padang Bindu                        | Wisata Alam                    |
|    |                                  | Gua Harimau                                      | Padang Bindu                        | Wisata Alam                    |
|    |                                  | Gua Selabe                                       | Padang Bindu                        | Wisata Alam                    |
|    |                                  | Gua Akar   | Padang Bindu                        | Wisata Alam                    |
|    |                                  | Agro Wisata                                      | Raksa Jiwa                          | Wisata Alam                    |
| 5  | Ulu Ogan                         | Air Panas Gemuhak                                | Gunung Tiga                         | Wisata Alam                    |
|    |                                  | Air Terjun Kambas                                | Ulak Lebar                          | Wisata Alam                    |
|    |                                  | Air Terjun Pungau                                | Gunung Tiga                         | Wisata Alam                    |
|    |                                  | Air Terjun Siang Bulan                           | Gunung Tiga                         | Wisata Alam                    |
| 6  | Muara Jaya                       |  |                                     |                                |
| 7  | Peninjauan                       | Perkebunan Duku                                  | Kepayang                            | Wisata Alam                    |
| 8  | Lubuk Batang                     | Air Terjun Duk Duk                               | Merbau                              | Wisata Alam                    |
|    |                                  | Air Terjun Napalan                               | Merbau                              | Wisata Alam                    |
| 9  | Sinar Peninjauan                 | ...  | ...                                 | ...                            |
|    | Kedaton                          | ...  | ...                                 | ...                            |
| 10 | Peninjauan Raya                  | ...  | ...                                 | ...                            |

**Table 8.4 Lanjutan**  
**Table Continued**

|    | <b>Kecamatan<br/>Subdistrict</b> | <b>Nama Objek<br/>Wisata</b> | <b>Desa/Kelurahan</b> | <b>Jenis Wisata</b> |
|----|----------------------------------|------------------------------|-----------------------|---------------------|
|    | (1)                              | (2)                          | (4)                   | (7)                 |
| 11 | Baturaja Timur                   | Air Terjun Curup<br>Duduk    | Kemelak               | Wisata Alam         |
|    |                                  | Batu Bekatak                 | Kemalaraja            | Wisata Alam         |
|    |                                  | Batu Tupai                   | Kemalaraja            | Wisata Alam         |
|    |                                  | Ogan Mati                    | Sekar Jaya            | Wisata Alam         |
|    |                                  | Gua Tembus                   | Sukajadi              | Wisata Alam         |
|    |                                  | Aliran Sungai Ogan           | Tanjung Baru          | Wisata Alam         |
|    |                                  | Bukit Pasir Kuarsa           | Tanjung Baru          | Wisata Alam         |
|    |                                  | Gelandang Olahraga           | Tanjung Baru          | Wisata Alam         |
|    |                                  | Gua Kelambit                 | Tanjung Baru          | Wisata Alam         |
|    |                                  | Gua Lubuk Hidung             | Tanjung Baru          | Wisata Alam         |
| 12 | Lubuk Raja                       | Bedali PTP. Nusantara<br>VII | Batumarta             | Wisata Buatan       |
| 13 | Baturaja Barat                   | Batu Lseung Bintang          | Laya                  | Wisata Alam         |
|    |                                  | Air Terjun Batu Pahat        | Laya                  | Wisata Alam         |
|    |                                  | Air Terjun Kadung            | Laya                  | Wisata Alam         |
|    |                                  | Air Terjun Pahatan           | Laya                  | Wisata Alam         |
|    |                                  | Bukit Pelawi                 | Laya                  | Wisata Alam         |
|    |                                  | Curup Sabatra                | Laya                  | Wisata Alam         |
|    |                                  | DAM                          | Laya                  | Wisata Buatan       |
|    |                                  | Gua Gajah                    | Laya                  | Wisata Alam         |
|    |                                  | Kubangan Naga                | Laya                  | Wisata Alam         |
|    |                                  | Makam Puyang                 | Laya                  | Wisata Alam         |

Sumber: Dinas Pariwisata Kabupaten Ogan Komering Ulu

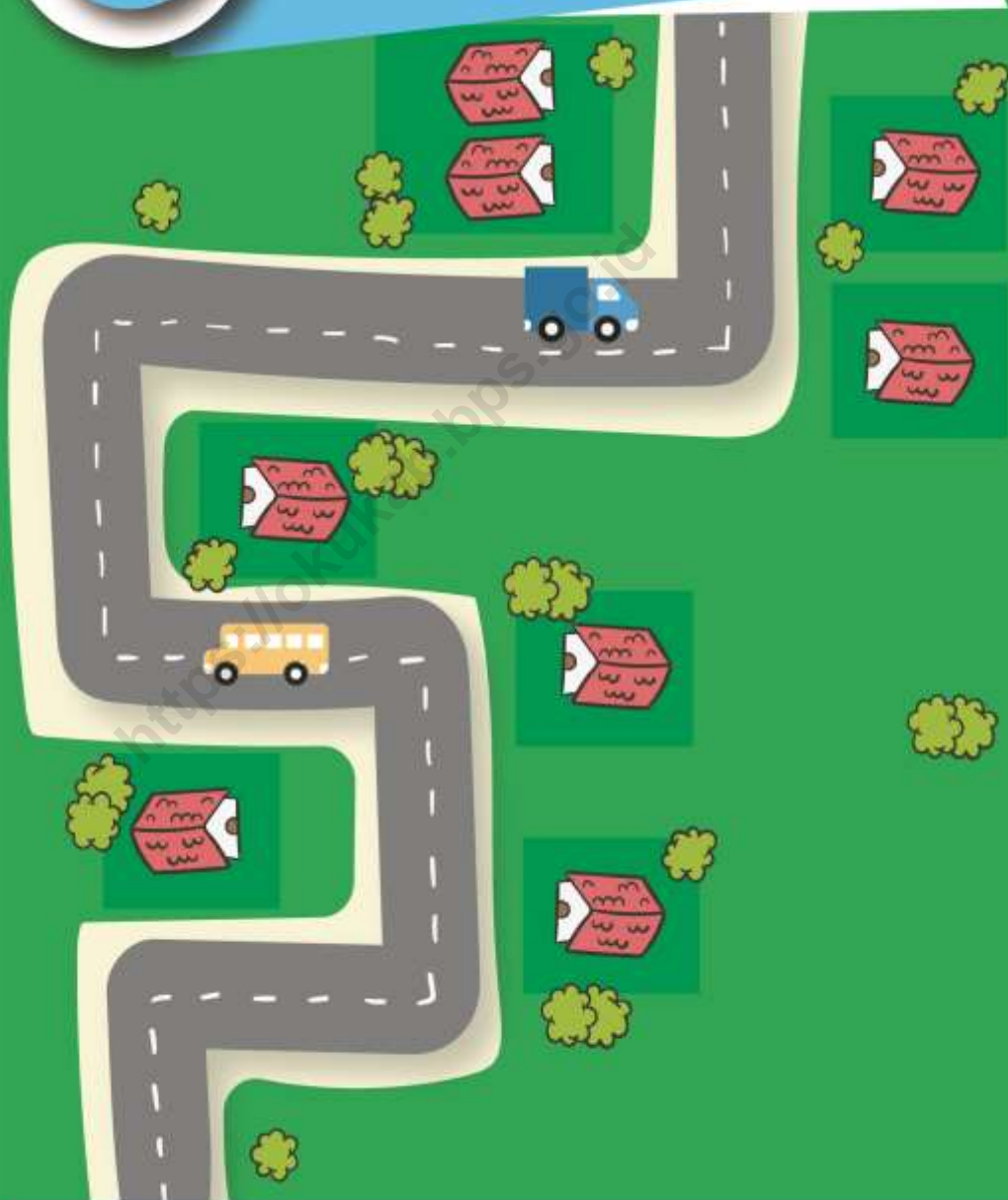
Source: Regional Office of Tourism of Ogan Komering Ulu Regency



# 9

## Transportasi dan Komunikasi

### Transportation and Communication





## PENJELASAN TEKNIS

1. **Kendaraan bermotor** adalah setiap kendaraan yang digerakkan oleh peralatan teknik yang ada pada kendaraan tersebut, biasanya digunakan untuk angkutan orang atau barang di atas jalan raya selain kendaraan yang berjalan di atas rel. Kendaraan bermotor yang dicatat adalah semua jenis kendaraan kecuali kendaraan bermotor TNI/Polri dan Korps Diplomatik.
2. **Mobil penumpang** adalah setiap kendaraan bermotor yang dilengkapi dengan tempat duduk untuk sebanyak-banyaknya delapan orang, tidak termasuk tempat duduk untuk pengemudi, baik dilengkapi atau tidak dilengkapi bagasi.
3. **Mobil bis** adalah setiap kendaraan bermotor yang dilengkapi dengan tempat duduk untuk lebih dari delapan orang, tidak termasuk tempat duduk untuk pengemudi, baik dilengkapi atau tidak dilengkapi bagasi.
4. **Mobil truk** adalah setiap kendaraan bermotor yang digunakan untuk angkutan barang, selain mobil

## TECHNICAL NOTES

1. **Motor vehicles** are any kind of vehicles motorized by machine set up in those vehicles, they are usually used for transporting peoples or goods on roads except vehicles moving along a railway line. The data cover all kinds of motor vehicles except those belong to Kabupaten Ogan Komering Ulu Army Force Kabupaten Ogan Komering Ulun State Police and Diplomatic Corps.
2. **Passenger cars** are any motor vehicles with no more than eight seats, excluding seat for driver, it can be with or without hoot.
3. **Buses** are large passenger cars having seats for more than eight passengers, excluding seat for driver, it can be with or without hoot.
4. **Trucks** are any motor vehicles used to transport goods excluding passenger cars, buses, and

## TRANSPORTATION AND COMMUNICATION

penumpang, mobil bis dan kendaraan bermotor roda dua.

motorcycles.

5. **Kantor Pos** adalah tempat pemberi pelayanan komunikasi tertulis dan atau surat elektronik, layanan paket, layanan logistik, layanan transaksi keuangan, dan layanan keagenan pos untuk kepentingan umum. Rumah pos berfungsi sama seperti kantor pos dan kantor pos pembantu, bedanya rumah pos biasanya terletak di daerah terpencil.

5. **Post Office** is a service provider facility of written communication and or electronic mail, parcel service, logistics services, financial transaction services, and postal services to the public. Postal house has the same function as the post office and subsidiary of post office, the difference is that postal house is usually located in remote areas.

**ULASAN*****DESCRIPTION***

Jumlah kantor Pos yang ada di Kabupaten Ogan Komering Ulu adalah 7 buah yang tersebar di masing-masing 7 kecamatan.

The Post Office in Ogan Komering Ulu Regency are 7 office which located in 7 subdistricts in Ogan Komering Ulu.

<https://okukab.bps.go.id>



## 9.1 TRANSPORTASI/TRANSPORTATION

**Tabel**  
**Table** 9.1.1

**Panjang Jalan Menurut Kecamatan dan Pemerintahan yang Berwenang Mengelolanya di Kabupaten Ogan Komering Ulu (km), 2017**  
***Length of Roads by Subdistrict and Level of Government Authority in Ogan Komering Ulu Regency (km), 2017***

| Kecamatan<br><i>Subdistrict</i> | Pemerintahan yang Berwenang Mengelola<br><i>Level of Government Authority</i> |                             |                                       |                        |
|---------------------------------|---|-----------------------------|---------------------------------------|------------------------|
|                                 | Negara<br><i>State</i>  | Provinsi<br><i>Province</i> | Kabupaten/Kota<br><i>Regency/City</i> | Jumlah<br><i>Total</i> |
| (1)                             | (2)   | (3)                         | (4)                                   | (5)                    |
| 1 Lengkiti                      | -   | -                           | 73,493                                | 73,493                 |
| 2 Sosoh Buay Rayap              | -   | -                           | 95,55                                 | 95,55                  |
| 3 Pengandonan                   | -   | -                           | 37,385                                | 37,385                 |
| 4 Semidang Aji                  | -   | -                           | 67,950                                | 67,950                 |
| 5 Ulu Ogan                      | -   | -                           | 25,550                                | 25,550                 |
| 6 Muara Jaya                    | -   | -                           | 8                                     | 8                      |
| 7 Peninjauan                    | -   | -                           | 99,6                                  | 99,6                   |
| 8 Lubuk Batang                  | -   | -                           | 123,4                                 | 123,4                  |
| 9 Sinar Peninjauan              | -   | -                           | 113,650                               | 113,650                |
| 10 Kedaton Peninjauan<br>Raya   | -   | -                           | 5,7                                   | 5,7                    |
| 11 Baturaja Timur               | -   | -                           | 250,897                               | 250,897                |
| 12 Lubuk Raja                   | -   | -                           | 129,95                                | 129,95                 |
| 13 Baturaja Barat               | -   | -                           | -                                     | -                      |
| <b>Jumlah/Total</b>             | -   | -                           | <b>1 031,125</b>                      | <b>1 031,125</b>       |

Sumber: Dinas Pekerjaan Umum (Bina Marga) Kabupaten Ogan Komering Ulu

Source: Public Work (Bina Marga) Service of Ogan Komering Ulu Regency

**Tabel**  
**Table** 9.1.2

**Panjang Jalan Menurut Kecamatan dan Jenis Permukaan Jalan di Kabupaten Ogan Komering Ulu (km), 2016**  
***Length of Roads by Subdistrict and Type of Road Surface in Ogan Komering Ulu Regency (km), 2016***

|    |                                 | Jenis Permukaan Jalan/ <i>Type of Road Surface</i> |                                      |                         |                        |
|----|---------------------------------|--|--------------------------------------|-------------------------|------------------------|
|    |                                 | Aspal<br><i>Pavement</i>                           | Tidak<br>Diaspal<br><i>Not Paved</i> | Lainnya<br><i>Other</i> | Jumlah<br><i>Total</i> |
|    | Kecamatan<br><i>Subdistrict</i> | (2)  | (3)                                  | (4)                     | (5)                    |
|    | (1)                             |  |                                      |                         |                        |
| 1  | Lengkiti                        | 25,1   | 6,59                                 | 41,8                    | 73,49                  |
| 2  | Sosoh Buay Rayap                | 22,15  | 17                                   | 56,4                    | 95,55                  |
| 3  | Pengandonan                     | 1  | 1,03                                 | 35,36                   | 37,39                  |
| 4  | Semidang Aji                    | 3,45   | 3                                    | 61,5                    | 67,95                  |
| 5  | Ulu Ogan                        | 12,55  | 13                                   | 0                       | 25,55                  |
| 6  | Muara Jaya                      | 0,8  | 1,2                                  | 6                       | 8                      |
| 7  | Peninjauan                      | 15,1   | 14                                   | 70,5                    | 99,6                   |
| 8  | Lubuk Batang                    | 27,5   | 23                                   | 72,9                    | 123,4                  |
| 9  | Sinar Peninjauan                | 18,15  | 14,2                                 | 78,8                    | 111,15                 |
| 10 | Kedaton Peninjauan<br>Raya      | 1  | 0,2                                  | 4,5                     | 5,7                    |
| 11 | Baturaja Timur                  | 146,50   | 26,65                                | 77,74                   | 250,9                  |
| 12 | Lubuk Raja                      | 52,12  | 13,77                                | 59,06                   | 124,95                 |
| 13 | Baturaja Barat                  | -  | -                                    | -                       | -                      |
|    | <b>Jumlah/<i>Total</i></b>      | <b>325,42</b>                                      | <b>133,65</b>                        | <b>564,56</b>           | <b>1023,63</b>         |

Sumber: Dinas Pekerjaan Umum (Bina Marga) Kabupaten Ogan Komering Ulu

Source: *Public Work (Bina Marga) Service of Ogan Komering Ulu Regency*

**Tabel**  
**Table** 9.1.3

**Panjang Jalan Menurut Kecamatan dan Kondisi Jalan di Kabupaten Ogan Komering Ulu (km), 2017**  
***Length of Roads by Subdistrict and Road Condition in Ogan Komering Ulu Regency (km), 2017***

|    | Kecamatan<br><i>Subdistrict</i> | Kondisi Jalan/ <i>Road Condition</i> |                           |                         |  |
|----|---------------------------------|--------------------------------------|---------------------------|-------------------------|--|
|    |                                 | Baik<br><i>Good</i>                  | Sedang<br><i>Moderate</i> | Rusak<br><i>Damaged</i> | Rusak Berat<br><i>Severely Damaged</i> |
|    | (1)                             | (2)                                  | (3)                       | (4)                     | (5)                                    |
| 1  | Lengkiti                        | 31,496                               | 9,553                     | 15,070                  | 17,374                                 |
| 2  | Sosoh Buay Rayap                | 65,003                               | 9,455                     | 10,689                  | 10,404                                 |
| 3  | Pengandonan                     | 12,170                               | 3,739                     | 3,739                   | 17,739                                 |
| 4  | Semidang Aji                    | 53,145                               | 3,77                      | 3,395                   | 7,64                                   |
| 5  | Ulu Ogan                        | 12,708                               | 2,555                     | 2,428                   | 7,86                                   |
| 6  | Muara Jaya                      | 4                                    | 0,8                       | 0,8                     | 2,4                                    |
| 7  | Peninjauan                      | 34,6                                 | 21,896                    | 14,978                  | 28,126                                 |
| 8  | Lubuk Batang                    | 46,507                               | 26,430                    | 18,8                    | 31,663                                 |
| 9  | Sinar Peninjauan                | 67,515                               | 11,425                    | 16,879                  | 17,829                                 |
| 10 | Kedaton Peninjauan Raya         | 1,37                                 | 0,82                      | 0,41                    | 3,1                                    |
| 11 | Baturaja Timur                  | 188,27                               | 7,42                      | 42,117                  | 13,09                                  |
| 12 | Lubuk Raja                      | 67,865                               | 11,894                    | 18,994                  | 31,197                                 |
| 13 | Baturaja Barat                  | -                                    | -                         | -                       | -                                      |
|    | <b>Jumlah/Total</b>             | <b>584,648</b>                       | <b>109,757</b>            | <b>148,297</b>          | <b>188,422</b>                         |

Sumber: Dinas Pekerjaan Umum (Bina Marga) Kabupaten Ogan Komering Ulu

Source: Public Work (Bina Marga) Service of Ogan Komering Ulu Regency

**Tabel 9.1.4** Jumlah Kendaraan Bermotor Menurut Kecamatan dan Jenis Kendaraan di Kabupaten Ogan Komering Ulu, 2017  
**Table** *Number of Motor Vehicles by Subdistrict and Type of Vehicle in Ogan Komering Ulu Regency, 2017*

|    | Kecamatan<br><i>Subdistrict</i> | Jenis Kendaraan/ <i>Type of Vehicle</i>         |                     |                       |                                       |
|----|---------------------------------|---|---------------------|-----------------------|---------------------------------------|
|    |                                 | Mobil<br>Penumpang<br><i>Passenger<br/>Cars</i> | Bus<br><i>Buses</i> | Truk<br><i>Trucks</i> | Sepeda<br>Motor<br><i>Motorcycles</i> |
|    | (1)                             | (2)   | (3)                 | (4)                   | (5)                                   |
| 1  | Lengkiti                        | ...   | 2                   | 59                    | ...                                   |
| 2  | Sosoh Buay Rayap                | ...   | 1                   | 44                    | ...                                   |
| 3  | Pengandonan                     | ...   | 4                   | 17                    | ...                                   |
| 4  | Semidang Aji                    | ...   | 5                   | 69                    | ...                                   |
| 5  | Ulu Ogan                        | ...   | 5                   | 18                    | ...                                   |
| 6  | Muara Jaya                      | ...   | -                   | 7                     | ...                                   |
| 7  | Peninjauan                      | ...   | 7                   | 317                   | ...                                   |
| 8  | Lubuk Batang                    | ...   | 3                   | 165                   | ...                                   |
| 9  | Sinar Peninjauan                | ...   | 1                   | 75                    | ...                                   |
| 10 | Kedaton Peninjauan Raya         | ...   | ..                  | ...                   | ...                                   |
| 11 | Baturaja Timur                  | ...   | 159                 | 1 377                 | ...                                   |
| 12 | Lubuk Raja                      | ...   | 3                   | 139                   | ...                                   |
| 13 | Baturaja Barat                  | ...   | 3                   | 198                   | ...                                   |
|    | <b>Jumlah/Total</b>             | ...   | <b>193</b>          | <b>2 485</b>          | ...                                   |

Sumber: Dinas Perhubungan Kabupaten Ogan Komering Ulu

Source: *Transportation Service of Ogan Komering Ulu Regency*

9.2 KOMUNIKASI/COMMUNICATION

**Tabel 9.2.1** Jumlah Kantor Pos Pembantu Menurut Kecamatan di Kabupaten Ogan Komering Ulu, 2014-2017  
**Table** *Number of Auxiliary Post Office by Subdistrict in Ogan Komering Ulu Regency, 2014-2017*

|    | Kecamatan<br><i>Subdistrict</i> | 2014     | 2015     | 2016     | 2017     |
|----|---------------------------------|----------|----------|----------|----------|
|    | (1)                             | (2)      | (3)      | (4)      | (5)      |
| 1  | Lengkiti                        | -        | -        | -        | -        |
| 2  | Sosoh Buay Rayap                | 1        | 1        | 1        | 1        |
| 3  | Pengandonan                     | 1        | 1        | 1        | 1        |
| 4  | Semidang Aji                    | -        | -        | -        | -        |
| 5  | Ulu Ogan                        | 1        | 1        | 1        | 1        |
| 6  | Muara Jaya                      | -        | -        | -        | -        |
| 7  | Peninjauan                      | 1        | 1        | 1        | 1        |
| 8  | Lubuk Batang                    | 1        | 1        | 1        | 1        |
| 9  | Sinar Peninjauan                | -        | -        | -        | -        |
| 10 | Kedaton Peninjauan<br>Raya      | -        | -        | -        | -        |
| 11 | Baturaja Timur                  | 1        | 1        | 1        | 1        |
| 12 | Lubuk Raja                      | 1        | 1        | 1        | 1        |
| 13 | Baturaja Barat                  | -        | -        | -        | -        |
|    | <b>Jumlah/Total</b>             | <b>7</b> | <b>7</b> | <b>7</b> | <b>7</b> |

Sumber: Kantor Pos, Baturaja

Source: *Post Office of Baturaja*

# 10

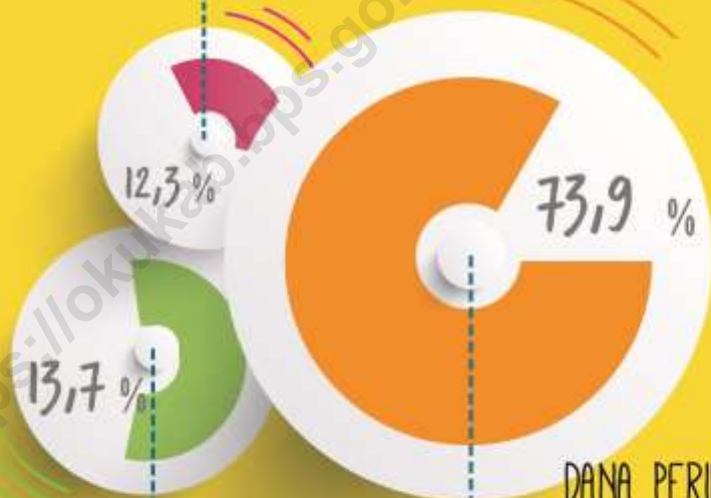
## Keuangan dan Harga

### Local Finance and Price

#### PENDAPATAN ASLI DAERAH

Original Local Government Revenue

**RP. 171,9 MILIAR**



**DANA PERIMBANGAN**  
Balanced Budget

**RP. 1,031 TRILIUN**

#### PENDAPATAN LAIN YANG SAH

Other Legal Revenue

**RP. 192,4 MILIAR**



**PENJELASAN TEKNIS**

1. **Realisasi Penerimaan dan Pengeluaran Pemerintah Kabupaten** adalah realisasi/perhitungan APBD kabupaten pada tiap tahun anggaran.
2. **Pendapatan Asli Daerah (PAD)** adalah pendapatan yang diperoleh daerah yang dipungut berdasarkan peraturan daerah sesuai dengan peraturan perundang-undangan, guna keperluan daerah yang bersangkutan dalam membiayai kegiatannya.
3. **Dana Perimbangan** adalah dana yang bersumber dari pendapatan APBN yang dialokasikan kepada Daerah untuk mendanai kebutuhan daerah dalam rangka pelaksanaan desentralisasi.
4. **Lain-lain Pendapatan yang Sah** adalah pendapatan lainnya dari pemerintah pusat dan atau dari instansi pusat, serta dari daerah lainnya.

**TECHNICAL NOTES**

1. **Actual revenue and expenditure of Regency Government** is the realization/regency budget calculations for every fiscal year.
2. **Original Local Government Revenue** is revenue that withheld based on local regulations in accordance with the legislation, for the purposes of financing their activities.
3. **Balanced Budget** is the fund coming from the state budget that allocated to regions to fund their needs in the context of decentralization.
4. **Other Legal Revenue** is other income that coming from the central government and or from the central agencies, as well as from other local government.



| ULASAN   | DESCRIPTION  |
|--|--|
| <p>Realisasi pendapatan APBD Kabupaten Ogan Komering Ulu 2017 berasal dari penerimaan pendapatan asli daerah (PAD), dana pendapatan transfer dan pendapatan lainnya. Realisasi pendapatan asli daerah (PAD) tahun 2017 sebesar 171,910 Milyar rupiah, dengan pendapatan pajak daerah sebesar Rp. 38,559 milyar. Untuk penerimaan pendapatan transfer di Kabupaten Ogan Komering Ulu tahun 2017, kontribusi dana perimbangan khususnya dari Dana Alokasi Umum (DAU) sebesar Rp. 631,233 milyar merupakan sumbangan terbesar dari penerimaan yang lainnya.</p> | <p><i>Realization of income, Ogan Komering Ulu regency 2017 revenues derived from local revenue (PAD), income transfer and other income. Realized revenue (PAD) in the year 2017 amounted to 171,910 Billion rupiahs where income from Local taxes equal to 38,559 Billion Rupiahs. For income transfer of Ogan Komering Ulu Regency 2017, the contribution of balanced fund specially from central allocation fund was 631,233 billion rupiahs.</i></p> |

**Tabel**  
**Table** 10.1

**Realisasi Pendapatan Pemerintah Kabupaten Ogan Komering Ulu Menurut Jenis Pendapatan (ribu rupiah), 2014-2017**  
**Actual Revenues of Government of Ogan Komering Ulu Regency by Source of Revenues (thousand rupiahs), 2014-2017**

| Jenis Pendapatan<br>Source of Revenues |   | 2014                  | 2015                  | 2016                 | 2017                    |
|--|---|-----------------------|-----------------------|----------------------|-------------------------|
| (1)                                    |   | (2)                   | (3)                   | (4)                  | (5)                     |
| <b>1.</b>                              | <b>Pendapatan Asli Daerah (PAD)/Original Local Government Revenue</b>   | <b>79 344 461,05</b>  | <b>98 756 154,91</b>  | <b>87 611 199,26</b> | <b>171 910 616,59</b>   |
| 1.1                                    | Pajak Daerah/Local Taxes  | 23 886 691,41         | 27 485 642,55         | 26 338 589,96        | 38 559 592,29           |
| 1.2                                    | Retribusi Daerah/Rebtributions  | 6 406 546,80          | 3 604 601,27          | 2 815 597,18         | 2 081 296,97            |
| 1.3                                    | Hasil Perusahaan Milik Daerah dan Pengelolaan Kekayaan Daerah yang Dipisahkan <i>Income of Regional Gov. Corporate and Management of Separated Reg. Gov. Wealth</i> | 262 221,88            | 2 871 739,84          | 3 224 126,58         | 3 061 123,69            |
| 1.4                                    | Lain-lain PAD yang Sah/ <i>Other Original Local Gov. Revenue</i>  | 48 789 000,96         | 64 794 171,24         | 55 232 885,54        | 128 208 603,64          |
| <b>2.</b>                              | <b>Dana Perimbangan<br/>Balanced Budget</b>   | <b>888 714 166,95</b> | <b>773 046 266,13</b> | <b>939 928 247</b>   | <b>1 031 818 532,78</b> |
| 2.1                                    | Bagi Hasil Pajak/ <i>Tax Sharing</i>  | 69 760 828,73         | 193 633 944,13        | 77 744 845,83        | 65 366 677,62           |
| 2.2                                    | Bagi Hasil Bukan Pajak/Sumber Daya Alam/ <i>Non Tax/Natural Resources Sharing</i>   | 240 915 947,21        | *)                    | 91 826 069,04        | 121 771 176,44          |
| 2.3                                    | Dana Alokasi Umum<br><i>General Allocation Funds</i>  | 568 771 201,00        | 568 562 563,00        | 635 551 932,00       | 631 233 579,00          |
| 2.4                                    | Dana Alokasi Khusus<br><i>Special Allocation Funds</i>  | 9 266 190,00          | 10 849 790,00         | 134 805 400,85       | 213 447 099,72          |

**Table**      **10.1**      **Lanjutan**  
**Table**                      **Continued**

| <b>Jenis Pendapatan</b>   |   | <b>2014</b>             | <b>2015</b>             | <b>2016</b>             | <b>2017</b>             |
|---------------------------|---|-------------------------|-------------------------|-------------------------|-------------------------|
| <b>Source of Revenues</b> |   |                         |                         |                         |                         |
|                           | (1)   | (2)                     | (3)                     | (4)                     | (5)                     |
| <b>3</b>                  | <b>Lain-lain Pendapatan yang Sah/Other Legal Revenue</b>  | <b>115 642 275,71</b>   | <b>162 991 277,33</b>   | <b>165 475 021,54</b>   | <b>192 412 873,42</b>   |
| 3.1                       | Pendapatan Hibah/Grants   | -                       | -                       | 3 108 970,19            | -                       |
| 3.2                       | Dana Darurat<br>Emergency Funds   |                         |                         |                         |                         |
| 3.3                       | Dana Bagi Hasil Pajak dari Provinsi dan Pemerintah Daerah Lainnya/tax sharing from province and other local governments                 | 25 069 165,75           | 7 860 550,33            | 34 389 152,55           | 68 887 427,42           |
| 3.4                       | Dana Penyesuaian dan Otonomi Daerah<br>Autonomous Region and Balancing Funds  | -                       | 107 419 393,00          | 88 382 767,00           | 7 500 000,00            |
| 3.5                       | Bantuan Keuangan dari Provinsi atau Pemerintah Daerah Lainnya/financial assistance from province and other local government governments | 27 959 143,96           | 8 308 980,00            | 39 594 131,80           | -                       |
| 3.6                       | Lainnya/Other Funds   | 62 613 966,00           | 39 402 354,00           | -                       | 116 025 446,00          |
| <b>Jumlah/Total</b>       |   | <b>1 083 700 903,70</b> | <b>1 034 793 698,36</b> | <b>1 193 014 468,52</b> | <b>1 396 142 022,79</b> |

Keterangan/Note: \*) Data rincian 2.1 dan 2.2 digabung

Sumber: Badan Keuangan dan Aset Daerah Ogan Komering Ulu

Source: Region Financial Board and Assets of Ogan Komering Ulu Regency

**Tabel**  
**Table** 10.2

**Realisasi Belanja Pemerintah Kabupaten Ogan Komering Ulu Menurut Jenis Belanja (ribu rupiah), 2014-2017**  
**Actual Expenditures of Government of Ogan Komering Ulu Regency by Kind of Expenditures (thousand rupiahs), 2014-2017**

| Jenis Belanja<br><i>Kind of Expenditures</i> |   | 2014                   | 2015                   | 2016                   | 2017                   |
|--|---|------------------------|------------------------|------------------------|------------------------|
| (1)  |   | (2)                    | (3)                    | (4)                    | (5)                    |
| 1.   | <b>Belanja Tidak Langsung /Indirect Expenditure</b>   | <b>469 070 827,10</b>  | <b>616 799 632,97</b>  | <b>724 861 826,70</b>  | <b>672 842 730,15</b>  |
| 1.1  | Belanja Pegawai/ <i>Personnel expenditure</i>   | 437 800 858,83         | 513 472 719,79         | 549 078 054,66         | 466 122 484,05         |
| 1.2  | Belanja Bunga/ <i>Retributions</i>  |                        |                        |                        |                        |
| 1.3  | Belanja Subsidi/ <i>Subsidies Expenditure</i>   |                        |                        |                        |                        |
| 1.4  | Belanja Hibah/ <i>Grant</i>   | 9 216 773,56           | 43 064 873,90          | 8 405 484,16           | 10 969 686,92          |
| 1.5  | Belanja Bantuan Sosial/ <i>Social Expenditure</i>   | 605 000,00             |                        |                        |                        |
| 1.6  | Belanja Bagi Hasil kepada Provinsi/Kabupaten/Kota <i>Sharing Fund Expenditure to Provincial/District/City and Village Government</i>                                      |                        |                        |                        |                        |
| 1.7  | Belanja Bantuan Keuangan kepada Provinsi/ Kabupaten/ Kota dan Pemerintah Desa <i>Financial Assistance Expenditure to Provincial/ District/City and Village Government</i> | 21 448 194,71          | 59 833 826,28          | 167 246 632,38         | 195 610 296,35         |
| 1.8  | Belanja Tidak Terduga/ <i>Unpredicted Expenditure</i>   | 133 797,00             | 428 213,00             | 131 655,50             | 140 262,83             |
| 2.   | <b>Belanja Langsung/Direct Expenditure</b>  | <b>562 663 924,10</b>  | <b>528 501 692,36</b>  | <b>435 664 317,54</b>  | <b>709 115 631,93</b>  |
| 2.1  | Belanja Pegawai/ <i>Personnel expenditure</i>   | 26 236 752,90          | 30 344 926,10          | 21 327 639,50          | 26 185 240,30          |
| 2.2  | Belanja Barang dan Jasa/ <i>Goods and Services Expenditure</i>  | 245 562 782,12         | 274 680 477,69         | 246 558 867,19         | 344 062 927,85         |
| 2.3  | Belanja Modal / <i>Capital expenditure</i>  | 290 864 389,08         | 223 476 288,58         | 167 777 810,85         | 338 867 463,78         |
| <b>Jumlah/Total</b>                          |   | <b>1031 734 751,19</b> | <b>1145 301 325,33</b> | <b>1160 526 144,24</b> | <b>1381 958 362,08</b> |

Sumber: Survei Statistik Keuangan Daerah  
Source: *Financial Statistics of Provincial Government Survey*



# 11

## Pengeluaran Penduduk dan Konsumsi Makanan

*Population Expenditure and Consumption*



Pengeluaran rata-rata perkapita sebulan  
*Average Expenditure per capita per month*

**Rp 1 041 788**



**PENJELASAN TEKNIS**

1. **Pengeluaran rata-rata per kapita** adalah biaya yang dikeluarkan untuk konsumsi semua anggota rumah tangga selama sebulan baik yang berasal dari pembelian, pemberian maupun produksi sendiri dibagi dengan banyaknya anggota rumah tangga dalam rumah tangga tersebut.

**TECHNICAL NOTES**

1. **Per capita Average Expenditure** is the cost spent for all household members consumption during the month, whether from purchasing, giving or own production, divided by the number of household members in the household.

<https://okukab.bps.go.id>



**ULASAN**

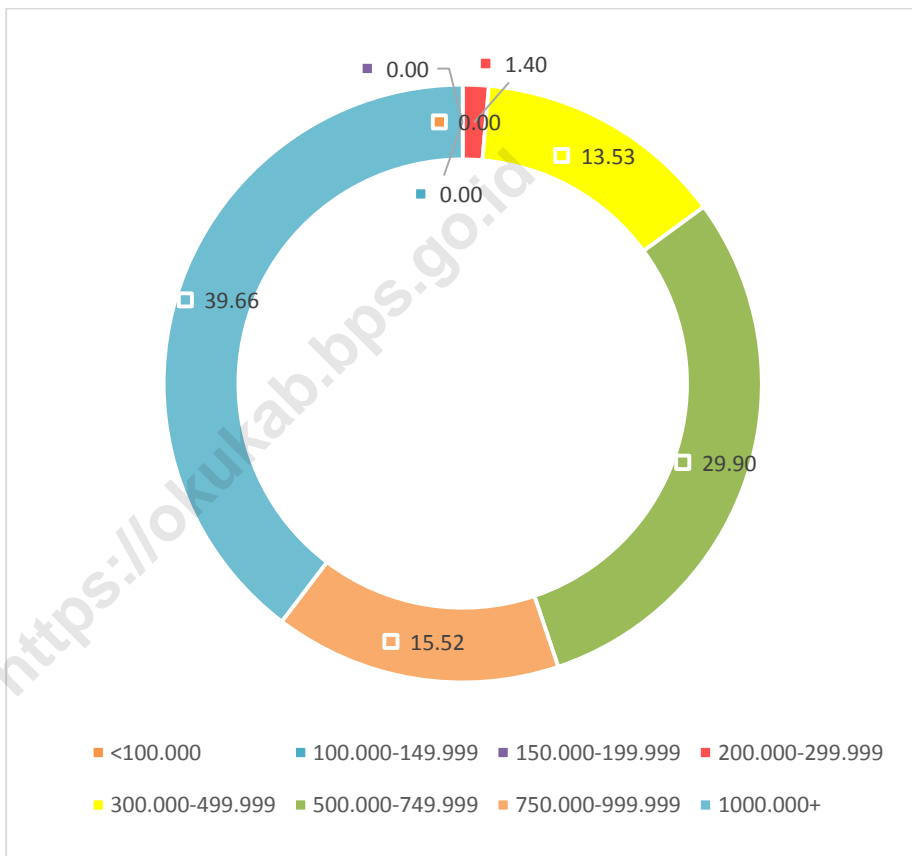
**DESCRIPTION**

Pengeluaran dan konsumsi penduduk di kabupaten Ogan Komering Ulu tahun 2017 untuk pengeluaran barang makanan sebesar 478.995 rupiah. Untuk pengeluaran dan konsumsi barang bukan makanan di tahun 2017 sebesar 562.793 rupiah.

*Expenditure and Consumption of The Population in Ogan Komering Ulu regency in 2017 for food expenditure amounted to 478.995 rupiahs. For expenditure and consumption of non- food goods in 2017 amounted to 562.793.*

<https://okukab.bps.go.id>

**Gambar 9** **Persentase Penduduk Menurut Golongan Pengeluaran Per Kapita Sebulan di Kabupaten Ogan Komering Ulu, 2017**  
**Percentage of Population by Expenditure Per Capita Per Month in Ogan Komering Ulu Regency, 2017**



Sumber : Badan Pusat Statistik Kabupaten Ogan Komering Ulu

Source : Badan Pusat Statistik of Ogan Komering Ulu Regency

**Tabel** 11.1 **Persentase Pengeluaran Penduduk Menurut Golongan Pengeluaran Per Kapita Sebulan di Kabupaten Ogan Komering Ulu (rupiah), 2017**  
**Table** 11.1 **Percentage of Population by Expenditure Per Capita Per Month in Ogan Komering Ulu Regency (rupiahs), 2017**

| <b>Golongan Pengeluaran<br/>Expenditure Class</b> | <b>Persentase Penduduk/<br/>Percentage<br/>of Population</b> |
|---|--|
| (1)   | (2)  |
| < 100.000   | 0,00   |
| 100.000 - 149.999                                 | 0,00   |
| 150.000-199.999                                   | 0,00   |
| 200.000 - 299.999                                 | 1,40   |
| 300.000 - 499.999                                 | 13,53  |
| 500.000 - 749.999                                 | 29,90  |
| 750.000 - 999.999                                 | 15,52  |
| 1000.000 +  | 39,66  |
| <b>Jumlah/Total</b>                               | <b>100</b>   |

Sumber: Survey Sosial Ekonomi Nasional, Maret

Source: National Socio-Economic Survey,, March

PENGELUARAN PENDUDUK DAN KONSUMSI MAKANAN

**Tabel**  
**Table** 11.2

**Pengeluaran Rata-rata Perkapita Sebulan Menurut Golongan Pengeluaran dan Kelompok Barang di Kabupaten Ogan Komering Ulu (rupiah), 2017**  
*Average Expenditure Per Capita Per Month by Expenditure Class and Commodity Group in Ogan Komering Ulu Regency (rupiahs), 2017*

| Golongan Pengeluaran<br><i>Expenditure Class</i> | Kelompok Barang/ <i>Commodity Group</i> |                                  |                        |
|--|---|----------------------------------|------------------------|
|  | Makanan/ <i>Food</i>                    | Bukan Makanan<br><i>Non Food</i> | Jumlah<br><i>Total</i> |
| (1)  | (2)                                     | (3)                              | (4)                    |
| < 100.000  | -                                       | -                                | -                      |
| 100.000 - 149.999                                | -                                       | -                                | -                      |
| 150.000-199.999                                  | -                                       | -                                | -                      |
| 200.000 - 299.999                                | 80 155                                  | 190 533                          | 270 688                |
| 300.000 - 499.999                                | 129 356                                 | 292 629                          | 421 984                |
| 500.000 - 749.999                                | 201 157                                 | 410 424                          | 611 581                |
| 750.000 - 999.999                                | 351 377                                 | 535 968                          | 887 345                |
| 1000.000 +                                       | 871 653                                 | 793 392                          | 1 665 045              |
| <b>Jumlah/<i>Total</i></b>                       | <b>478 995</b>                          | <b>562 793</b>                   | <b>1 041 788</b>       |

Sumber: Survey Sosial Ekonomi Nasional, Maret

Source: National Socio-Economic Survey, March

**Tabel 11.3** Pengeluaran Rata-rata Perkapita Sebulan Menurut Kelompok Makanan di Kabupaten Ogan Komering Ulu (rupiah), 2017  
**Table** *Average Expenditure Per Capita Per Month by Food Group in Ogan Komering Ulu Regency (rupiahs), 2017*

| Kelompok Makanan<br><i>Food Group</i>                          | Pengeluaran Rata-rata Perkapita Sebulan<br><i>/Average Expenditure Per Capita Per Month</i> |
|--|---|
| (1)  | (2)   |
| Padi-padian/ <i>Cereals</i>                                    | 72 962  |
| Umbi-umbian/ <i>Tubers</i>                                     | 6 313   |
| Ikan/ <i>Fish</i>  | 51 970  |
| Daging/ <i>Meat</i>  | 26 896  |
| Telur dan susu/ <i>Eggs and milk</i>                           | 36 525  |
| Sayur-sayuran/ <i>Vegetables</i>                               | 57 228  |
| Kacang-kacangan/ <i>Legumes</i>                                | 11 084  |
| Buah-buahan/ <i>Fruits</i>                                     | 22 876  |
| Minyak dan lemak/ <i>Oil and fats</i>                          | 11 191  |
| Bahan minuman/ <i>Beverage stuffs</i>                          | 20 249  |
| Bumbu-bumbuan/ <i>Spices</i>                                   | 10 207  |
| Konsumsi lainnya/ <i>Miscellaneous food items</i>              | 14 382  |
| Makanan dan minuman jadi<br><i>Prepared food and beverages</i> | 144 083   |
| Tembakau dan sirih/ <i>Tobacco and betel</i>                   | 76 826  |
| <b>Jumlah/Total</b>  | <b>562 793</b>  |

Sumber: Survey Sosial Ekonomi Nasional, Maret

Source: National Socio-Economic Survey, March

PENGELUARAN PENDUDUK DAN KONSUMSI MAKANAN

**Pengeluaran Rata-rata Perkapita Sebulan Menurut Kelompok Bukan Makanan di Kabupaten Ogan Komering Ulu (rupiah), 2017**

**Tabel 11.4**  
**Table**

| <b>Kelompok Makanan</b><br><i>Food Group</i>                                     | <b>Pengeluaran Rata-rata Perkapita</b><br><i>Sebulan/Average Expenditure Per Capita</i><br><i>Per Month</i> |
|--|---|
| (1)  | (2)   |
| Perumahan, bahan bakar, penerangan, air<br><i>Housing and household facility</i> | 242 092   |
| Aneka barang dan jasa/ <i>Goods and services</i>                                 | 109 581   |
| Pakaian, alas kaki, dan tutup kepala<br><i>Clothing, footwear, and headgear</i>  | 29 927  |
| Barang yang tahan lama/ <i>Durable goods</i>                                     | 36 413  |
| Pajak pemakaian dan premi asuransi<br><i>Taxes and insurances</i>                | 43 934  |
| Keperluan pesta dan upacara<br><i>Parties and ceremonies</i>                     | 17 048  |
| <b>Jumlah/Total</b>  | <b>478 995</b>  |

Sumber: Survey Sosial ekonomi Nasional, Maret

Source: National Socio-Economic Survey, March



# 12

## Pendapatan Regional

Regional Income

*Empat Sektor dengan Kontribusi Terbesar*  
Top Four Industries that has Biggest Contribution

**PERTANIAN,  
KEHUTANAN,  
DAN PERIKANAN**

*Agriculture, Forestry  
and Fishing*



19 %

**INDUSTRI  
PENGOLAHAN**

*Manufacturing*



17,61%

**PERDAGANGAN  
BESAR DAN  
ECERAN**

*Wholesale and  
Retail Trade*



16,86%

**PERTAMBANGAN  
DAN PENGGALIAN**

*Mining and Quarrying*



13,47%







**PENJELASAN TEKNIS**

1. Penghitungan statistik neraca nasional mengikuti buku petunjuk yang diterbitkan oleh Perserikatan Bangsa Bangsa (PBB) dikenal sebagai Sistem Neraca Nasional (SNN). SNN adalah rekomendasi internasional tentang bagaimana menyusun ukuran aktivitas ekonomi yang sesuai dengan standar neraca baku yang didasarkan pada prinsip-prinsip ekonomi. Rekomendasi yang dimaksud dinyatakan dalam sekumpulan konsep, definisi, klasifikasi, dan aturan neraca yang disepakati secara internasional dalam mengukur indikator tertentu seperti Produk Domestik Regional Bruto (PDRB). Salah satu bentuk adaptasi pencatatan statistik nasional adalah melakukan perubahan tahun dasar PDRB Kabupaten Ogan Komering Ulu dari tahun 2000 ke 2010. Perubahan tahun dasar PDRB dilakukan seiring dengan mengadopsi rekomendasi PBB yang tertuang dalam Sistem Neraca Nasional 2008 (SNA 2008).

2. Produk Domestik Bruto pada tingkat nasional serta Produk Domestik Regional Bruto (PDRB) pada tingkat regional (provinsi) menggambarkan kemampuan suatu

**TECHNICAL NOTES**

1. *The method used to estimate national accounts statistics is based on the standard guidelines formed by United Nation known as System of National Accounts (SNA). SNA is the internationally agreed standard set of recommendations on how to compile measures of economic activity in accordance with strict accounting conventions based on economic principles. The recommendations are expressed in term of a set of concepts, definitions, classifications and accounting rules that comprise the internationally agreed standard for measuring indicators such as Gross Regional Domestic Product (GRDP). One of the improvement in the national statistical system is to rebase GRDP form base year 2000 to 2010 in order to capture current economic condition. It is in line with the United Nations (UN) recommendation on 2008 SNA.*

2. *The basic measure of the value added arising from economic activity is known as Gross Domestic Product at the national level and Gross Regional Domestic Product*

## REGIONAL INCOME

wilayah untuk menciptakan nilai tambah pada suatu waktu tertentu. Untuk menyusun PDB maupun PDRB digunakan 2 pendekatan, yaitu lapangan usaha dan pengeluaran. Keduanya menyajikan komposisi data nilai tambah dirinci menurut sumber kegiatan ekonomi (lapangan usaha) dan menurut komponen penggunaannya. PDB maupun PDRB dari sisi lapangan usaha merupakan penjumlahan seluruh komponen nilai tambah bruto yang mampu diciptakan oleh sektor-sektor ekonomi atas berbagai aktivitas produksinya. Sedangkan dari sisi pengeluaran menjelaskan tentang penggunaan dari nilai tambah tersebut.

3. PDRB menurut lapangan usaha mengalami perubahan klasifikasi dari 9 lapangan usaha menjadi 17 lapangan usaha. PDRB menurut lapangan usaha dirinci menurut total nilai tambah dari seluruh sektor ekonomi yang mencakup lapangan usaha Pertanian, Kehutanan, dan Perikanan; Pertambangan dan Penggalian; Industri Pengolahan; Perdagangan Listrik dan Gas; Pengadaan Air, Pengelolaan Sampah, Limbah dan Daur Ulang; Konstruksi; Perdagangan Besar dan Eceran,

*(GRDP) at the regional level (provinces/regencies/municipalities). To compile these statistics, two approaches have been used, i.e. "production approach" and "expenditure approach". The first approach is to measure value added produced by various kinds of economic activities, while the second approach is to measure final uses of the country's output. In other words, GDP/GRDP is the sum of total value added produced by all economic industries (activities) and the way of using it.*

3. *GRDP by industry classification changes from 9 sectors to 17 industries. GRDP by industry is classified by types of economic activities such as Agriculture, Forestry and Fishing; Mining and Quarrying; Manufacturing; Electricity and Gas; Water supply, Sewerage, Waste Management and Remediation Activities; Construction; Wholesale and Retail Trade; Repair of Motor Vehicles and Motorcycles; Transportation and Storage; Accommodation and Food Service Activities; Information and*

Reparasi Mobil dan Sepeda Motor; Transportasi dan Pergudangan; Penyediaan Akomodasi dan Makan Minum; Informasi dan Komunikasi; Jasa Keuangan dan Asuransi; Real Estat; Jasa Perusahaan; Administrasi Pemerintahan, Pertahanan dan Jaminan Sosial Wajib; Jasa Pendidikan; Jasa Kesehatan dan Kegiatan Sosial; dan Jasa lainnya.

*Communication; Financial and Insurance Activities; Real Estate Activities; Business Activities; Public Administration; Defence and Compulsory Social Security; Education; Human Health and Social Work Activities; and Other Services Activities.*

4. PDRB menurut pengeluaran mengalami perubahan klasifikasi dimana pengeluaran konsumsi Lembaga Non Profit yang Melayani Rumah Tangga (LNPRT) yang sebelumnya termasuk bagian dari pengeluaran konsumsi rumah tangga menjadi komponen terpisah. Sehingga klasifikasi PDRB menurut pengeluaran dirinci menjadi 7 komponen yaitu komponen pengeluaran konsumsi rumah tangga, pengeluaran konsumsi LNPRT, pengeluaran konsumsi pemerintah, pembentukan modal tetap bruto, perubahan inventori, ekspor barang dan jasa, dan impor barang dan jasa.

4. *GRDP by expenditure classification changes where consumption expenditure Non-profit Institutions Serving Households (NPISH) previously included as part of household consumption expenditure is taken out into separate component. So that, GRDP by type of expenditures is classified into: household consumption expenditure, NPISH consumption expenditure, government consumption expenditure, gross fixed capital formation, changes in inventories, exports of goods and services, and imports of goods and services.*

5. Pengeluaran konsumsi rumah tangga mencakup berbagai pengeluaran konsumsi akhir rumah tangga atas barang dan jasa untuk memenuhi kebutuhan individu

5. *Household consumption expenditures consist of expenditures incurred by households, which are used for both individual or collective needs.*

## REGIONAL INCOME

ataupun kelompok secara langsung. Pengeluaran rumah tangga di sini mencakup makanan dan minuman selain restoran; pakaian, alas kaki dan jasa perawatannya; perumahan dan perlengkapan rumah tangga; kesehatan dan pendidikan; transportasi dan komunikasi; restoran dan hotel serta lainnya.

6. Pengeluaran Konsumsi Pemerintah terdiri dari Pengeluaran Konsumsi Individu dan Pengeluaran Konsumsi Kolektif. Barang dan jasa individu merupakan barang dan jasa privat, dimana ciri-ciri barang privat adalah  
a) Scarcity, yaitu ada kelangkaan/keterbatasan dalam jumlah; b) Excludable consumption, yaitu konsumsi suatu barang dapat dibatasi hanya pada mereka yang memenuhi persyaratan tertentu (biasanya harga); c) Rivalrous competition, yaitu konsumsi oleh satu konsumen akan mengurangi atau menghilangkan kesempatan pihak lain untuk melakukan hal serupa. Contoh barang dan jasa yang dihasilkan pemerintah dan tergolong sebagai barang dan jasa individu adalah jasa pelayanan kesehatan pemerintah di rumah sakit/puskesmas dan jasa pendidikan di sekolah/universitas negeri. Sedangkan barang dan jasa

*Household consumptions are classified into food and beverages other than restaurants; clothing, footwear, and related maintenance services; housing and household equipment; health and education; transport and communication; restaurants and hotels; and others.*

6. *Government consumption expenditure consists of Individual Consumption Expenditure and Collective Consumption Expenditure. Individual goods and services are private goods and services, which the characteristics of private goods is a) Scarcity, that there is a scarcity/limited in number; b) Excludable consumption, the consumption of goods can be limited only to those who meet certain requirements (usually the price); c) Rivalrous competition, ie consumption by the consumer will reduce or eliminate the chance of another party to do so. Examples of goods and services produced by government and classified as goods and services of individuals is the government health services in hospitals/health centers and education services in schools/universities. Collective goods and services equivalent to*

kolektif ekuivalen dengan barang publik yang memiliki ciri a) Non rivalry, yaitu penggunaan satu konsumen terhadap suatu barang tidak mengurangi kesempatan konsumen lain untuk juga mengkonsumsi barang tersebut; b) Non excludable, yaitu apabila suatu barang publik tersedia, maka tidak ada yang dapat menghalangi siapapun untuk memperoleh manfaat dari barang tersebut atau dengan kata lain setiap orang memiliki akses ke barang tersebut. Contoh barang dan jasa yang dihasilkan pemerintah dan tergolong sebagai barang dan jasa kolektif adalah jasa pertahanan yang dilakukan TNI dan keamanan yang dilakukan kepolisian.

*public goods characterized by a) Non-rivalry, namely the use of a consumer for an item does not reduce the chance of another consumer to also consume goods; b) Non-excludable, i.e. when a public good available, then nothing can hinder anyone to benefit from the goods or in other words everyone has access to the goods. Examples of goods and services produced by government and classified as collective goods and services is carried military defense services and the police's security.*

7. Laju pertumbuhan Produk Domestik Regional Bruto diperoleh dari perhitungan PDRB atas dasar harga konstan. Diperoleh dengan cara mengurangi nilai PDRB pada tahun ke-n terhadap nilai pada tahun ke n-1 (tahun sebelumnya), dibagi dengan nilai pada tahun ke n-1, dikalikan dengan 100 persen. Laju pertumbuhan menunjukkan perkembangan agregat pendapatan dari satu waktu tertentu terhadap waktu sebelumnya.

7. *Growth rate of Gross Regional Domestic Product is derived from GRDP at constant market prices. It is obtained by subtracting the value of GRDP year n with the value of GRDP year n-1, divided by the value of GRDP year n-1 then multiplied by 100 percent. The growth rate of GRDP explains the income growth during the given period.*

**ULASAN**

**DESCRIPTION**

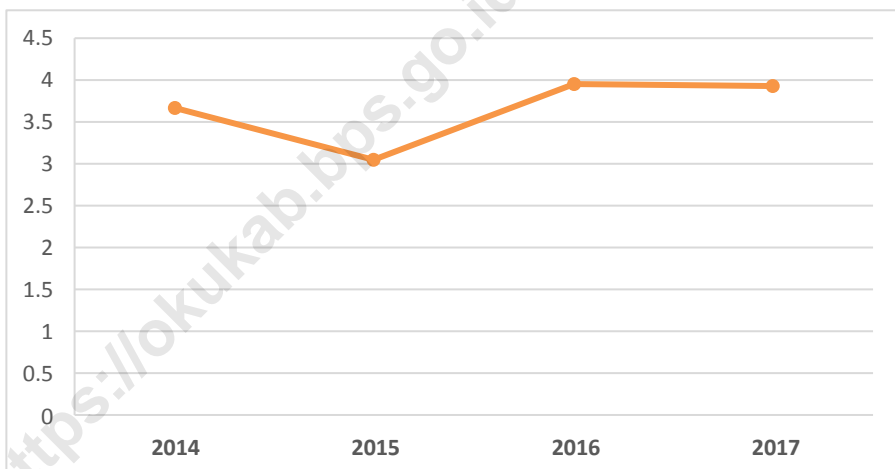
Produk Domestik Regional Bruto (PDRB) adalah kumulatif nilai tambah bruto dari seluruh lapangan usaha. Namun dari hitungan –hitungan tersebut PDRB dapat diartikan sebagai kemampuan suatu wilayah untuk menghasilkan barang dan jasa dari seluruh kegiatan ekonomi yang ada, karenanya PDRB merupakan cerminan perekonomian suatu wilayah. Dimana PDRB atas dasar harga berlaku dapat digunakan untuk melihat struktur ekonomi sedangkan PDRB atas dasar harga konstan digunakan untuk melihat pertumbuhan ekonomi.

PDRB atas dasar harga berlaku Kabupaten Ogan Komering Ulu tahun 2017 terhitung sebesar 12.389,03 miliar rupiah. Angka tersebut menggambarkan besarnya nilai tambah barang dan jasa yang dihitung dengan harga di tahun 2017. Sedangkan untuk PDRB atas dasar harga konstan sebesar 8.892,49 miliar rupiah.

*Gross Regional Domestic Products (GRDP) is gross value added of the whole field of business. But from the count – a count of a region to produce goods and services of all exiting economic activities, thus GRDP is a reflection of the economy of a region. Where GRDP at current prices can be used to view the structure of the economy, while GRDP at constant price can be used to show an economic growth.*

*GRDP at current prices Ogan Komering Ulu regency in 2017 accounted for 12.389,03 billion rupiah. This figure illustrates the valueadded goods and services calculated in 2017 prices. As for GRDP at constant prices amounted to 8.892,49 billion rupiah..*

**Gambar 10** Laju Pertumbuhan Produk Domestik Regional Bruto Atas Dasar Harga Konstan 2010 Menurut Lapangan Usaha di Kabupaten Ogan Komering Ulu (persen) , 2014-2017  
*Growth Rate of Gross Regional Domestic Product at 2010 Constant Market Prices by Industry in Ogan Komering Ulu Regency (percent), 2014-2017*





**Tabel**  
**Table** 12.1

**Produk Domestik Regional Bruto Atas Dasar Harga Berlaku Menurut Lapangan Usaha di Kabupaten Ogan Komering Ulu (miliar rupiah), 2014-2017**  
**Gross Regional Domestic Product at Current Market Prices by Industry in Ogan Komering Ulu Regency (billion rupiahs), 2014-2017**

|     | Lapangan Usaha  | 2014            | 2015             | 2016*            | 2017**           |
|-----|---|-----------------|------------------|------------------|------------------|
|     | (1)   | (3)             | (4)              | (5)              | (6)              |
| A   | Pertanian Kehutanan & Perikanan                             | 2.706,81        | 2.619,55         | 2.478,56         | 2.353,36         |
| B   | Pertambangan & Penggalian                                   | 1.773,66        | 1.682,25         | 1.652,19         | 1.668,57         |
| C   | Industri Pengolahan   | 1.416,40        | 1.653,39         | 1.875,97         | 2.181,57         |
| D   | Pengadaan Listrik & Gas                                     | 4,38            | 5,47             | 6,93             | 8,87             |
| E   | Pengadaan Air Pengelolaan Sampah Limbah & Daur Ulang        | 11,53           | 13,27            | 16,73            | 21,04            |
| F   | Konstruksi  | 1.176,92        | 1.250,64         | 1.461,82         | 1.646,53         |
| G   | Perdagangan Besar & Eceran; Reparasi Mobil & Sepeda Motor   | 1.159,65        | 1.452,37         | 1.821,21         | 2.088,73         |
| H   | Transportasi & Pergudangan                                  | 146,39          | 180,12           | 226,22           | 272,80           |
| I   | Penyediaan Akomodasi & Makan Minum                          | 170,08          | 207,36           | 249,76           | 301,55           |
| J   | Informasi & Komunikasi                                      | 68,00           | 75,88            | 86,47            | 98,10            |
| K   | Jasa Keuangan & Asuransi                                    | 251,88          | 274,52           | 320,28           | 357,25           |
| L   | Real Estat  | 385,35          | 449,95           | 498,24           | 550,69           |
| M N | Jasa Perusahaan   | 9,97            | 11,13            | 12,31            | 13,68            |
| O   | Administrasi Pemerintahan Pertahanan & Jaminan Sosial Wajib | 236,18          | 274,14           | 283,52           | 265,84           |
| P   | Jasa Pendidikan   | 271,35          | 295,77           | 300,91           | 305,44           |
| Q   | Jasa Kesehatan & Kegiatan Sosial                            | 107,84          | 124,94           | 130,76           | 138,67           |
| R S | Jasa lainnya  | 93,51           | 103,87           | 112,74           | 116,33           |
| T U |   |                 |                  |                  |                  |
|     | <b>PDRB</b>   | <b>9 989,90</b> | <b>10 674,63</b> | <b>11 534,62</b> | <b>12 389,03</b> |

Sumber : Badan Pusat Statistik Kabupaten Ogan Komering Ulu

Source : BPS – Statistics of Ogan Komering Ulu Regency

Keterangan : \*) Angka Sementara

\*\*) Angka Sangat Sementara

**Tabel**  
**Table** 12.2

**Produk Domestik Regional Bruto Atas Dasar Harga Konstan  
2010 Menurut Lapangan Usaha di Kabupaten Ogan  
Komerling Ulu (miliar rupiah), 2014-2017**  
**Gross Regional Domestic Product at 2010 Constant Market  
Prices by Industry in Ogan Komerling Ulu Regency (billion  
rupiahs), 2014-2017**

| Lapangan Usaha/Industry |  | 2014            | 2015            | 2016*           | 2017**          |
|-------------------------|--|-----------------|-----------------|-----------------|-----------------|
| (1)                     |  | (2)             | (3)             | (4)             | (5)             |
| A                       | Pertanian Kehutanan & Perikanan                                      | 2.335,00        | 2.386,89        | 2.359,70        | 2.288,89        |
| B                       | Pertambangan & Penggalian  | 1.261,41        | 1.239,58        | 1.259,20        | 1.283,62        |
| C                       | Industri Pengolahan  | 1.106,79        | 1.172,75        | 1.280,11        | 1.405,95        |
| D                       | Pengadaan Listrik & Gas  | 4,51            | 4,53            | 4,63            | 4,72            |
| E                       | Pengadaan Air<br>Pengelolaan Sampah<br>Limbah & Daur Ulang           | 10,31           | 10,83           | 10,94           | 11,07           |
| F                       | Konstruksi   | 853,64          | 854,39          | 908,19          | 980,13          |
| G                       | Perdagangan Besar & Eceran; Reparasi Mobil & Sepeda Motor            | 977,44          | 1.012,50        | 1.102,92        | 1.202,17        |
| H                       | Transportasi & Pergudangan   | 116,57          | 129,72          | 139,00          | 149,24          |
| I                       | Penyediaan Akomodasi & Makan Minum                                   | 121,15          | 133,07          | 146,91          | 162,33          |
| J                       | Informasi & Komunikasi   | 67,56           | 73,34           | 78,31           | 83,74           |
| K                       | Jasa Keuangan & Asuransi   | 210,47          | 220,69          | 236,99          | 252,28          |
| L                       | Real Estat   | 333,63          | 355,76          | 384,86          | 416,53          |
| M N                     | Jasa Perusahaan  | 7,67            | 8,03            | 8,51            | 9,03            |
| O                       | Administrasi<br>Pemerintahan<br>Pertahanan & Jaminan<br>Sosial Wajib | 172,46          | 190,75          | 191,70          | 193,43          |
| P                       | Jasa Pendidikan  | 232,92          | 251,55          | 255,32          | 258,40          |
| Q                       | Jasa Kesehatan & Kegiatan Sosial                                     | 95,04           | 102,13          | 103,46          | 104,70          |
| R S<br>T U              | Jasa lainnya   | 81,15           | 84,46           | 85,40           | 86,26           |
| <b>PDRB</b>             |  | <b>7 987,73</b> | <b>8 230,96</b> | <b>8 556,15</b> | <b>8 892,49</b> |

Sumber : Badan Pusat Statistik Kabupaten Ogan Komerling Ulu

Source : BPS – Statistics of Ogan Komerling Ulu Regency

Keterangan : \*) Angka Sementara

\*\*) Angka Sangat Sementara

**Tabel**  
**Table** 12.3

**Distribusi Persentase Produk Domestik Regional Bruto Atas Dasar Harga Berlaku Menurut Lapangan Usaha di Kabupaten Ogan Komering Ulu (persen), 2014-2017**  
**Percentage Distribution of Gross Regional Domestic Product at Current Market Prices by Industry in Ogan Komering Ulu Regency (percent), 2014-2017**

|          | Lapangan Usaha/Industry                                     | 2014          | 2015          | 2016*         | 2017**        |
|----------|---|---------------|---------------|---------------|---------------|
|          | (1)   | (2)           | (4)           | (5)           | (6)           |
| A        | Pertanian Kehutanan & Perikanan                             | 27,10         | 24,54         | 21,49         | 19,00         |
| B        | Pertambangan & Penggalian                                   | 17,75         | 15,76         | 14,32         | 13,47         |
| C        | Industri Pengolahan   | 14,18         | 15,49         | 16,26         | 17,61         |
| D        | Pengadaan Listrik & Gas                                     | 0,04          | 0,05          | 0,06          | 0,07          |
| E        | Pengadaan Air Pengelolaan Sampah Limbah & Daur Ulang        | 0,12          | 0,12          | 0,15          | 0,17          |
| F        | Konstruksi  | 11,78         | 11,72         | 12,67         | 13,29         |
| G        | Perdagangan Besar & Eceran; Reparasi Mobil & Sepeda Motor   | 11,61         | 13,61         | 15,79         | 16,86         |
| H        | Transportasi & Pergudangan                                  | 1,47          | 1,69          | 1,96          | 2,20          |
| I        | Penyediaan Akomodasi & Makan Minum                          | 1,70          | 1,94          | 2,17          | 2,43          |
| J        | Informasi & Komunikasi                                      | 0,68          | 0,71          | 0,75          | 0,79          |
| K        | Jasa Keuangan & Asuransi                                    | 2,52          | 2,57          | 2,78          | 2,88          |
| L        | Real Estat  | 3,86          | 4,22          | 4,32          | 4,45          |
| M, N     | Jasa Perusahaan   | 0,10          | 0,10          | 0,11          | 0,11          |
| O        | Administrasi Pemerintahan Pertahanan & Jaminan Sosial Wajib | 2,36          | 2,57          | 2,46          | 2,15          |
| P        | Jasa Pendidikan   | 2,72          | 2,77          | 2,61          | 2,47          |
| Q        | Jasa Kesehatan & Kegiatan Sosial                            | 1,08          | 1,17          | 1,13          | 1,12          |
| R,S, T,U | Jasa lainnya  | 0,94          | 0,97          | 0,98          | 0,94          |
|          | <b>PDRB</b>   | <b>100,00</b> | <b>100,00</b> | <b>100,00</b> | <b>100,00</b> |

Sumber : Badan Pusat Statistik Kabupaten Ogan Komering Ulu

Source : BPS – Statistics of Ogan Komering Ulu Regency

Keterangan : \*) Angka Sementara

\*\*) Angka Sangat Sementara

**Tabel**  
**Table** 12.4

**Laju Pertumbuhan Produk Domestik Regional Bruto Atas Dasar Harga Konstan 2010 Menurut Lapangan Usaha di Kabupaten Ogan Komering Ulu (persen) , 2014-2017**  
**Growth Rate of Gross Regional Domestic Product at 2010 Constant Market Prices by Industry in Ogan Komering Ulu Regency (percent) , 2014-2017**

| Lapangan Usaha/Industry |  | 2014        | 2015        | 2016*       | 2017**      |
|-------------------------|--|-------------|-------------|-------------|-------------|
| (1)                     |  | (2)         | (3)         | (4)         | (5)         |
| A                       | Pertanian Kehutanan & Perikanan                                      | 3,74        | 2,22        | -1,14       | -3,00       |
| B                       | Pertambangan & Penggalian  | -4,76       | -1,73       | 1,58        | 1,94        |
| C                       | Industri Pengolahan  | 7,53        | 5,96        | 9,15        | 9,83        |
| D                       | Pengadaan Listrik & Gas  | 9,58        | 0,51        | 2,05        | 2,06        |
| E                       | Pengadaan Air<br>Pengelolaan Sampah<br>Limbah & Daur Ulang           | 5,19        | 5,04        | 1,02        | 1,13        |
| F                       | Konstruksi   | 4,32        | 0,09        | 6,30        | 7,92        |
| G                       | Perdagangan Besar & Eceran; Reparasi Mobil & Sepeda Motor            | 4,64        | 3,59        | 8,93        | 9,00        |
| H                       | Transportasi & Pergudangan   | 7,48        | 11,28       | 7,15        | 7,37        |
| I                       | Penyediaan Akomodasi & Makan Minum                                   | 5,50        | 9,84        | 10,40       | 10,50       |
| J                       | Informasi & Komunikasi   | 7,93        | 8,56        | 6,78        | 6,93        |
| K                       | Jasa Keuangan & Asuransi   | 3,87        | 4,85        | 7,38        | 6,45        |
| L                       | Real Estat   | 6,82        | 6,63        | 8,18        | 8,23        |
| M N                     | Jasa Perusahaan  | 6,03        | 4,62        | 6,08        | 6,03        |
| O                       | Administrasi<br>Pemerintahan<br>Pertahanan & Jaminan<br>Sosial Wajib | 5,74        | 10,61       | 0,49        | 0,91        |
| P                       | Jasa Pendidikan  | 18,48       | 7,99        | 1,50        | 1,21        |
| Q                       | Jasa Kesehatan & Kegiatan Sosial                                     | 8,82        | 7,46        | 1,30        | 1,19        |
| R S T U                 | Jasa lainnya   | 3,09        | 4,07        | 1,11        | 1,01        |
| <b>PDRB</b>             |  | <b>3,67</b> | <b>3,05</b> | <b>3,95</b> | <b>3,93</b> |

Sumber : Badan Pusat Statistik Kabupaten Ogan Komering Ulu

Source : BPS – Statistics of Ogan Komering Ulu Regency

Keterangan : \*) Angka Sementara

\*\*) Angka Sangat Sementara

**Indeks Harga Implisit Produk Domestik Regional Bruto Menurut Lapangan Usaha di Kabupaten Ogan Komering Ulu (2010=100),**

**Tabel 12.5 2014-2017**

**Table** *Implicit Price Index of Gross Regional Domestic Product by Industry in Ogan Komering Ulu Regency (2010=100), 2014-2017*

| Lapangan Usaha/Industry |  | 2014          | 2015          | 2016*         | 2017**        |     |
|-------------------------|--|---------------|---------------|---------------|---------------|-----|
|                         |  | (1)           | (2)           | (3)           | (4)           | (5) |
| A                       | Pertanian Kehutanan & Perikanan                            | 115,92        | 109,75        | 105,04        | 102,82        |     |
| B                       | Pertambangan & Penggalian                                  | 140,61        | 135,71        | 131,21        | 129,99        |     |
| C                       | Industri Pengolahan  | 127,97        | 140,98        | 146,65        | 155,17        |     |
| D                       | Pengadaan Listrik & Gas                                    | 97,14         | 120,62        | 149,80        | 187,89        |     |
| E                       | Pengadaan Air<br>Pengelolaan Sampah<br>Limbah & Daur Ulang | 111,80        | 122,46        | 152,90        | 190,14        |     |
| F                       | Konstruksi   | 137,87        | 146,38        | 160,96        | 167,99        |     |
| G                       | Perdagangan Besar & Eceran; Reparasi Mobil & Sepeda Motor  | 118,64        | 143,44        | 165,13        | 173,75        |     |
| H                       | Transportasi & Pergudangan                                 | 125,58        | 138,85        | 162,75        | 182,79        |     |
| I                       | Penyediaan Akomodasi & Makan Minum                         | 140,39        | 155,83        | 170,01        | 185,77        |     |
| J                       | Informasi & Komunikasi                                     | 100,65        | 103,46        | 110,41        | 117,15        |     |
| K                       | Jasa Keuangan & Asuransi                                   | 119,67        | 124,39        | 135,15        | 141,61        |     |
| L                       | Real Estat   | 115,50        | 126,48        | 129,46        | 132,21        |     |
| M N                     | Jasa Perusahaan<br>Administrasi                            | 129,96        | 138,69        | 144,61        | 144,61        |     |
| O                       | Pemerintahan<br>Pertahanan & Jaminan<br>Sosial Wajib       | 136,95        | 143,72        | 147,90        | 137,43        |     |
| P                       | Jasa Pendidikan  | 116,50        | 117,58        | 117,85        | 118,20        |     |
| Q                       | Jasa Kesehatan & Kegiatan Sosial                           | 113,46        | 122,34        | 126,39        | 132,45        |     |
| R S                     | Jasa lainnya   | 115,23        | 122,98        | 132,02        | 134,86        |     |
| T U                     |  |               |               |               |               |     |
| <b>PDRB</b>             |  | <b>125,07</b> | <b>129,14</b> | <b>134,81</b> | <b>139,32</b> |     |

Sumber : Badan Pusat Statistik Kabupaten Ogan Komering Ulu

Source : BPS – Statistics of Ogan Komering Ulu Regency

Keterangan : \*) Angka Sementara

\*\*) Angka Sangat Sementara

**Laju Implisit Produk Domestik Regional Bruto Menurut Lapangan Usaha di Kabupaten Ogan Komering Ulu, 2014-**

**Tabel 12.6 2017**

**Table *Implicit Growth Rate of Gross Regional Domestic Product by Industry in Ogan Komering Ulu Regency, 2014-2017***

| Lapangan Usaha/Industry |  | 2014        | 2015        | 2016*       | 2017**      |
|-------------------------|--|-------------|-------------|-------------|-------------|
| (1)                     |  | (2)         | (3)         | (4)         | (5)         |
| A                       | Pertanian Kehutanan & Perikanan                                      | 0,03        | -5,33       | -4,29       | -2,11       |
| B                       | Pertambangan & Penggalian  | 2,26        | -3,48       | -3,32       | -0,93       |
| C                       | Industri Pengolahan  | 8,09        | 10,17       | 3,95        | 5,88        |
| D                       | Pengadaan Listrik & Gas  | 11,44       | 24,18       | 24,19       | 25,43       |
| E                       | Pengadaan Air<br>Pengelolaan Sampah<br>Limbah & Daur Ulang           | 12,00       | 9,54        | 24,85       | 24,35       |
| F                       | Konstruksi   | 8,90        | 6,17        | 9,96        | 4,37        |
| G                       | Perdagangan Besar & Eceran; Reparasi Mobil & Sepeda Motor            | 5,79        | 20,91       | 15,12       | 5,22        |
| H                       | Transportasi & Pergudangan   | 10,68       | 10,57       | 17,21       | 12,31       |
| I                       | Penyediaan Akomodasi & Makan Minum                                   | 10,53       | 11,00       | 9,10        | 9,27        |
| J                       | Informasi & Komunikasi   | 2,15        | 2,79        | 6,71        | 6,10        |
| K                       | Jasa Keuangan & Asuransi   | 4,18        | 3,95        | 8,64        | 4,78        |
| L                       | Real Estat   | 9,52        | 9,50        | 2,36        | 2,12        |
| M N                     | Jasa Perusahaan  | 6,59        | 6,72        | 4,27        | 4,75        |
| O                       | Administrasi<br>Pemerintahan<br>Pertahanan & Jaminan<br>Sosial Wajib | 12,01       | 4,94        | 2,91        | -7,08       |
| P                       | Jasa Pendidikan  | 0,12        | 0,93        | 0,23        | 0,30        |
| Q                       | Jasa Kesehatan & Kegiatan Sosial                                     | 5,19        | 7,82        | 3,31        | 4,80        |
| R S<br>T U              | Jasa lainnya   | 5,68        | 6,73        | 7,35        | 2,15        |
| <b>PDRB</b>             |  | <b>4,12</b> | <b>3,70</b> | <b>3,95</b> | <b>3,34</b> |

Source : BPS – Statistics of Ogan Komering Ulu Regency

Keterangan : \*) Angka Sementara  
\*\*) Angka Sangat Sementara



13

# Perbandingan antar Kabupaten/Kota

Regency/ Municipality Comparison

## INDEKS PEMBANGUNAN MANUSIA

Human Development Index

KABUPATEN OGAN KOMERING ULU 2017

Ogan Komering Ulu Regency 2017

68,28



Palembang, Prabumulih, Lubuk Linggau

rendah

sedang

tinggi

sangat tinggi

00 60 70 80 100

OKU, OKI, Muara Enim, Lahat, Musirawas, Banyuasin, OKU Selatan  
OKU Timur, Ogan Ilir, Empat Lawang, PALI, Musirawas Utara,  
Kota Pagar Alam

IPM Provinsi Sumatera Selatan 2017 : 68,86

HDI of South Sumatra Province 2017





**PENJELASAN TEKNIS**

1. **Indeks Pembangunan Manusia (IPM)** menjelaskan bagaimana penduduk dapat mengakses hasil pembangunan dalam memperoleh pendapatan, kesehatan, pendidikan dan sebagainya. IPM diperkenalkan oleh UNDP pada tahun 1990 dan dipublikasikan secara berkala dalam laporan tahunan Human Development Report (HDR). IPM dibentuk oleh 3 (tiga) dimensi dasar: Umur panjang dan hidup sehat; pengetahuan; dan standar hidup layak.
2. **Penduduk miskin** adalah penduduk yang memiliki rata-rata pengeluaran per kapita per bulan di bawah Garis Kemiskinan.

**TECHNICAL NOTES**

1. ***The Human Development Index (HDI)** explains how people can access development results in obtaining income, health, education and so forth. HDI was introduced by United Nations Development Programme (UNDP) in 1990 and published periodically in the annual report of the Human Development Report. HDI was formed by three basic dimensions: a long and healthy life; knowledge; and a decent standard of living.*
2. *A person whose expenditure per capita per month is below the poverty line is considered to be poor.*

**ULASAN**

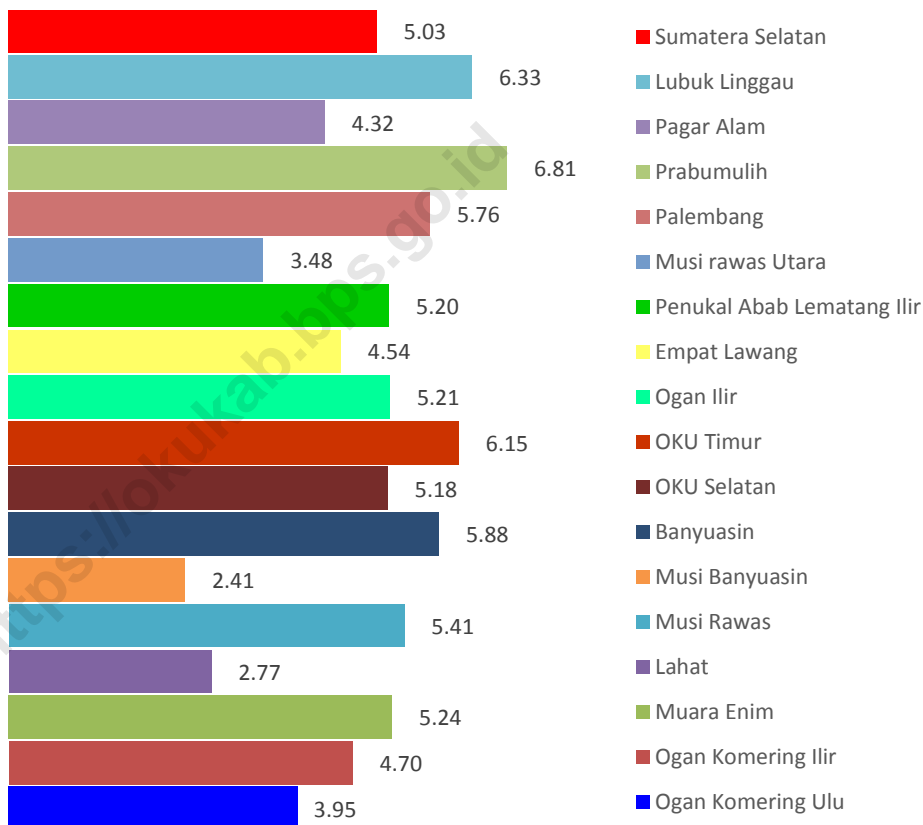
Kabupaten/kota dengan persentase penduduk miskin paling tinggi adalah Kabupaten Musirawas Utara, yaitu mencapai 19,49 persen. Sedangkan kabupaten/kota yang persentase penduduk miskin-nya paling rendah adalah Kabupaten OKU Selatan dan Kota Pagar Alam dengan persentase penduduk miskin masing-masing sekitar 10,98 persen dan 8,89 persen.

**DESCRIPTION**

*Regency/municipality with the highest percentage of poor people is Musirawas Utara Regency, which reached 19,49 percent. While regency/municipality that the percentage of poor people is the lowest its OKU Selatan Regency and Pagar Alam Municipality with the percentage of poor people each about 10,98 percent and 8,89 Percent.*

<https://okukab.bps.go.id>

**Gambar 11** Laju Pertumbuhan Produk Domestik Regional Bruto Atas Dasar Harga Konstan 2010 Menurut Kabupaten/Kota di Provinsi Sumatera Selatan (persen), 2017  
**Picture** *Growth Rate of Gross Regional Domestic Product at 2010 Constant Market Prices by Regency/City in Sumatera Selatan Province (percent), 2017*



**Tabel 13.1** Jumlah Penduduk Menurut Kabupaten/Kota di Provinsi Sumatera Selatan (ribu), 2013-2017  
**Table 13.1** Population by Regency/City in Sumatera Selatan Province (thousand), 2013-2017

| Kabupaten/Kota<br>Regency/City | 2013            | 2014            | 2015            | 2016            | 2017            |
|--------------------------------|-----------------|-----------------|-----------------|-----------------|-----------------|
| (1)                            | (2)             | (3)             | (4)             | (5)             | (6)             |
| <b>Kabupaten/Regency</b>       |                 |                 |                 |                 |                 |
| 1. Ogan Komering Ulu           | 340,00          | 344,93          | 349,79          | 354,49          | 359,09          |
| 2. Ogan Komering Ilir          | 764,90          | 776,26          | 787,51          | 798,48          | 809,20          |
| 3. Muara Enim                  | 755,80          | 590,98          | 600,40          | 609,61          | 618,76          |
| 4. Lahat                       | 384,60          | 389,03          | 393,24          | 397,42          | 401,49          |
| 5. Musi Rawas                  | 551,50          | 378,99          | 384,33          | 389,24          | 394,38          |
| 6. Musi Banyuasin              | 592,40          | 602,03          | 611,51          | 620,74          | 629,79          |
| 7. Banyuasin                   | 788,30          | 800,00          | 811,50          | 822,58          | 833,63          |
| 8. OKU Selatan                 | 334,70          | 339,42          | 344,07          | 348,57          | 352,93          |
| 9. OKU Timur                   | 634,70          | 642,21          | 649,39          | 656,57          | 663,48          |
| 10. Ogan Ilir                  | 398,30          | 403,83          | 409,17          | 414,50          | 419,77          |
| 11. Empat Lawang               | 231,70          | 234,88          | 238,12          | 241,34          | 244,31          |
| 12. Penukal Abab Lematang Ilir | ...             | 176,94          | 179,53          | 182,22          | 184,67          |
| 13. Musi rawas Utara           | ...             | 180,27          | 182,83          | 185,32          | 187,64          |
| <b>Kota/City</b>               |                 |                 |                 |                 |                 |
| 1. Palembang                   | 1.535,90        | 1.558,49        | 1.580,52        | 1602,07         | 1623,10         |
| 2. Prabumulih                  | 171,80          | 174,48          | 177,08          | 179,56          | 182,13          |
| 3. Pagar Alam                  | 131,10          | 132,50          | 133,86          | 135,33          | 136,61          |
| 4. Lubuk Linggau               | 213,00          | 216,27          | 219,47          | 222,87          | 226,00          |
| <b>Sumatera Selatan</b>        | <b>7.828,70</b> | <b>7.941,50</b> | <b>8.052,32</b> | <b>8.160,90</b> | <b>8.266,98</b> |

Sumber : Proyeksi Penduduk Kabupaten Ogan Komering Ulu

Source : Ogan Komerang Ulu Population Projection

**Tabel**  
**Table** 13.2

**Laju Pertumbuhan Produk Domestik Regional Bruto Atas Dasar Harga Konstan 2010 Menurut Kabupaten/Kota di Provinsi Sumatera Selatan (persen), 2013-2017**  
**Growth Rate of Gross Regional Domestic Product at 2010 Constant Market Prices by Regency/City in Sumatera Selatan Province (percent), 2013-2017**

| <b>Kabupaten/Kota</b><br><b>Regency/City</b> | <b>2013</b> | <b>2014</b> | <b>2015</b> | <b>2016</b> | <b>2017</b> |
|--|-------------|-------------|-------------|-------------|-------------|
| (1)  | (2)         | (2)         | (3)         | (4)         | (6)         |
| <b>Kabupaten/Regency</b>                     |             |             |             |             |             |
| 1. Ogan Komering Ulu                         | 4,46        | 3,67        | 3,05        | 3,95        | 3,93        |
| 2. Ogan Komering Ilir                        | 6,36        | 5,07        | 4,81        | 4,70        | 4,86        |
| 3. Muara Enim                                | 6,76        | 3,14        | 7,62        | 5,24        | 8,72        |
| 4. Lahat                                     | 4,83        | 3,84        | 2,14        | 2,77        | 3,92        |
| 5. Musi Rawas                                | 5,88        | 7,37        | 5,13        | 5,41        | 5,21        |
| 6. Musi Banyuasin                            | 3,95        | 4,67        | 2,29        | 2,41        | 3,02        |
| 7. Banyuasin                                 | 6,18        | 5,14        | 5,56        | 5,88        | 5,08        |
| 8. OKU Selatan                               | 5,2         | 5,51        | 4,54        | 5,18        | 4,52        |
| 9. OKU Timur                                 | 6,96        | 5,20        | 6,05        | 6,15        | 2,67        |
| 10. Ogan Ilir                                | 7,26        | 6,66        | 4,43        | 5,12        | 5,13        |
| 11. Empat Lawang                             | 5,39        | 4,23        | 4,50        | 4,54        | 3,71        |
| 12. Penukal Abab Lematang Ilir               | 6,71        | -0,01       | 4,44        | 5,20        | 5,97        |
| 13. Musi rawas Utara                         | 2,1         | 9,92        | 3,34        | 3,48        | 4,08        |
| <b>Kota/City</b>                             |             |             |             |             |             |
| 1. Palembang                                 | 5,85        | 5,25        | 5,45        | 5,76        | 6,16        |
| 2. Prabumulih                                | 5,07        | 11,51       | 4,84        | 6,81        | 5,27        |
| 3. Pagar Alam                                | 5,7         | 4,57        | 4,33        | 4,32        | 4,79        |
| 4. Lubuk Linggau                             | 3,37        | 6,30        | 6,00        | 6,33        | 6,28        |
| <b>Sumatera Selatan</b>                      | <b>5,31</b> | <b>4,79</b> | <b>4,42</b> | <b>5,04</b> | <b>5,51</b> |

Sumber : Diolah dari berbagai hasil Sensus, Survei, dan berbagai Sumber lainnya

Source : Based on Census, Surveys, and Otthers Sources

**Tabel**  
**Table** 13.3

**Persentase Penduduk Miskin Menurut Kabupaten/Kota di Provinsi Sumatera Selatan (Orang), 2013-2017**  
**Percentage of Poor Population Among Regency/Municipality in Sumatera Selatan Province, 2013-2017**

| <b>Kabupaten/Kota</b><br><b>Regency/City</b> | <b>2013</b>  | <b>2014</b>  | <b>2015</b>  | <b>2016</b>  | <b>2017</b>  |
|--|--------------|--------------|--------------|--------------|--------------|
| (1)  | (3)          | (4)          | (5)          | (6)          | (7)          |
| <b>Kabupaten/Regency</b>                     |              |              |              |              |              |
| 1. Ogan Komering Ulu                         | 12,31        | 11,96        | 13,22        | 13,29        | 12,95        |
| 2. Ogan Komering Ilir                        | 15,82        | 15,30        | 17,08        | 16,03        | 15,75        |
| 3. Muara Enim                                | 14,26        | 13,76        | 14,54        | 13,56        | 13,19        |
| 4. Lahat                                     | 18,61        | 18,02        | 18,02        | 17,11        | 16,81        |
| 5. Musi Rawas                                | 17,85        | 17,28        | 15,13        | 14,30        | 14,24        |
| 6. Musi Banyuasin                            | 18,02        | 17,38        | 18,35        | 17,27        | 16,75        |
| 7. Banyuasin                                 | 12,28        | 11,88        | 12,45        | 11,72        | 11,47        |
| 8. OKU Selatan                               | 11,57        | 11,21        | 11,58        | 10,95        | 10,98        |
| 9. OKU Timur                                 | 10,28        | 10,13        | 11,24        | 11,29        | 11,00        |
| 10. Ogan Ilir                                | 13,86        | 13,38        | 14,43        | 13,80        | 13,58        |
| 11. Empat Lawang                             | 13,10        | 12,89        | 13,33        | 12,54        | 12,44        |
| 12. Penukal Abab Lematang Ilir               | ...          | ...          | 14,88        | 14,26        | 14,53        |
| 13. Musi rawas Utara                         | ...          | ...          | 19,73        | 20,00        | 19,49        |
| <b>Kota/City</b>                             |              |              |              |              |              |
| 1. Palembang                                 | 13,36        | 12,93        | 12,85        | 12,04        | 11,40        |
| 2. Prabumulih                                | 11,23        | 10,86        | 12,12        | 11,44        | 11,42        |
| 3. Pagar Alam                                | 9,00         | 8,90         | 9,64         | 9,19         | 8,89         |
| 4. Lubuk Linggau                             | 14,37        | 13,90        | 15,16        | 13,99        | 13,12        |
| <b>Sumatera Selatan</b>                      | <b>14,06</b> | <b>13,62</b> | <b>14,25</b> | <b>13,54</b> | <b>13,19</b> |

Sumber : Survei Sosial Ekonomi Nasional

Source : National Socio Economic Survey

**Tabel 13.4** **Indeks Pembangunan Manusia Menurut Kabupaten/Kota di Provinsi Sumatera Selatan , 2013-2017**  
**Table** **Human Development Index (HDI) by Regency/City in Sumatera Selatan Province, 2013-2017**

| Kabupaten/Kota<br>Regency/City | 2013         | 2014         | 2015         | 2016         | 2017         |
|--------------------------------|--------------|--------------|--------------|--------------|--------------|
| (1)                            | (2)          | (3)          | (4)          | (5)          | (6)          |
| <b>Kabupaten/Regency</b>       |              |              |              |              |              |
| 1. Ogan Komering Ulu           | 65,51        | 66,21        | 67,18        | 67,47        | 68,28        |
| 2. Ogan Komering Ilir          | 63,52        | 63,87        | 64,73        | 65,44        | 66,11        |
| 3. Muara Enim                  | 64,34        | 65,02        | 65,82        | 66,71        | 67,63        |
| 4. Lahat                       | 64,15        | 64,52        | 65,25        | 65,75        | 66,38        |
| 5. Musi Rawas                  | 62,23        | 63,19        | 64,11        | 64,75        | 65,31        |
| 6. Musi Banyuasin              | 64,18        | 64,93        | 65,76        | 66,45        | 66,96        |
| 7. Banyuasin                   | 62,42        | 63,21        | 64,15        | 65,01        | 65,85        |
| 8. OKU Selatan                 | 61,58        | 61,94        | 62,57        | 63,42        | 63,96        |
| 9. OKU Timur                   | 66,09        | 66,74        | 67,17        | 67,38        | 67,84        |
| 10. Ogan Ilir                  | 63,64        | 64,49        | 65,35        | 65,45        | 65,63        |
| 11. Empat Lawang               | 62,74        | 63,17        | 63,55        | 64,00        | 64,21        |
| 12. Penukal Abab Lematang Ilir | 59,69        | 59,89        | 60,83        | 61,66        | 62,58        |
| 13. Musi rawas Utara           | 60,56        | 61,34        | 62,32        | 63,05        | 63,18        |
| <b>Kota/City</b>               |              |              |              |              |              |
| 1. Palembang                   | 75,49        | 76,02        | 76,29        | 76,59        | 77,22        |
| 2. Prabumulih                  | 71,87        | 72,20        | 73,19        | 73,38        | 73,58        |
| 3. Pagar Alam                  | 64,14        | 64,75        | 65,37        | 65,96        | 66,81        |
| 4. Lubuk Linggau               | 72,55        | 72,84        | 73,17        | 73,57        | 73,67        |
| <b>Sumatera Selatan</b>        | <b>66,16</b> | <b>66,75</b> | <b>67,46</b> | <b>68,24</b> | <b>68,86</b> |

Sumber : Badan Pusat Statistik Kabupaten Ogan Komering Ulu

Source : BPS – Statistics of Ogan Komering Ulu Regency



**Tabel 13.5** Jumlah Rumah Tangga Menurut Kabupaten/Kota di Provinsi Sumatera Selatan, 2013-2017  
**Table 13.5** Number of Households by Regency/City in Sumatera Selatan Province, 2013-2017

| Kabupaten/Kota<br>Regency/City | 2013             | 2014             | 2015             | 2016             | 2017             |
|--------------------------------|------------------|------------------|------------------|------------------|------------------|
| (1)                            | (2)              | (3)              | (4)              | (5)              | (6)              |
| <b>Kabupaten/Regency</b>       |                  |                  |                  |                  |                  |
| 1. Ogan Komering Ulu           | 81 793           | 82 987           | 84 166           | 85 298           | 86 406           |
| 2. Ogan Komering Ilir          | 195 058          | 197 960          | 200 680          | 203 475          | 206 207          |
| 3. Muara Enim                  | 139 033          | 141 277          | 143 563          | 145 765          | 147 954          |
| 4. Lahat                       | 97 285           | 98 398           | 99 459           | 100 518          | 101 548          |
| 5. Musi Rawas                  | 94 649           | 95 989           | 97 314           | 98 557           | 99 860           |
| 6. Musi Banyuasin              | 144 485          | 146 827          | 149 097          | 151 348          | 153 556          |
| 7. Banyuasin                   | 193 194          | 196 064          | 198 808          | 201 521          | 204 229          |
| 8. OKU Selatan                 | 88 636           | 89 884           | 91 056           | 92 247           | 93 398           |
| 9. OKU Timur                   | 162 238          | 164 163          | 165 971          | 167 804          | 169 571          |
| 10. Ogan Ilir                  | 96 177           | 97 517           | 98 765           | 100 052          | 101 325          |
| 11. Empat Lawang               | 54 001           | 54 736           | 55 488           | 56 239           | 56 932           |
| 12. Penukal Abab Lematang Ilir | 41 640           | 42 298           | 42 927           | 43 571           | 44 158           |
| 13. Musi rawas Utara           | 45 038           | 45 658           | 46 292           | 46 922           | 47 510           |
| <b>Kota/City</b>               |                  |                  |                  |                  |                  |
| 1. Palembang                   | 347 010          | 352 107          | 356 834          | 361 699          | 366 448          |
| 2. Prabumulih                  | 41 739           | 42 388           | 43 016           | 43 619           | 44 243           |
| 3. Pagar Alam                  | 32 847           | 33 194           | 33 517           | 33 884           | 34 204           |
| 4. Lubuk Linggau               | 50 602           | 51 375           | 52 116           | 52 923           | 53 666           |
| <b>Sumatera Selatan</b>        | <b>1 905 425</b> | <b>1 932 822</b> | <b>1 959 069</b> | <b>1 985 442</b> | <b>2 011 215</b> |

Sumber : Badan Pusat Statistik Kabupaten Ogan Komering Ulu

Source : BPS – Statistics of Ogan Komering Ulu Regency

# DATA

## MENCERDASKAN BANGSA

*Enlighten The Nation*



**BADAN PUSAT STATISTIK**  
**KABUPATEN OGAN KOMERING ULU**  
*Statistics of Ogan Komering Ulu Regency*  
Jl. Dr. Moh. Hatta No.987A Ogan Komering Ulu 32111  
Telp: (0733) 320259 - Email : [bps1601@ops.go.id](mailto:bps1601@ops.go.id)  
Homepage: <http://www.okukab.bps.go.id>

