

Katalog/Catalogue: 1102001.1572

# KOTA SUNGAI PENUH DALAM ANGKA

*Sungai Penuh Municipality in Figures*

# 2018

<https://sungaipenuhkota.bps.go.id>



**BADAN PUSAT STATISTIK KOTA SUNGAI PENUH**  
*Statistics of Sungai Penuh Municipality*

# KOTA SUNGAI PENUH DALAM ANGKA

*Sungai Penuh Municipality in Figures*

# 2018

<https://sungaipenuhkrainia.com>



# **Kota Sungai Penuh Dalam Angka**

## ***Sungai Penuh Municipality in Figures***

### **2018**

**ISBN:** 978-602-347-046-4

**No. Publikasi/Publication Number:** 15720.1802

**Katalog/Catalog:** 1102001.1572

**Ukuran Buku/Book Size:** 14,8 cm x 21 cm

**Jumlah Halaman/Number of Pages:** xlviii + 428 halaman /pages

**Naskah/Manuscript:**

Badan Pusat Statistik Kota Sungai Penuh  
*Statistics of Sungai Penuh Municipality*

**Ilustrasi Cover/Cover Illustration:**

Badan Pusat Statistik Kota Sungai Penuh  
*Statistics of Sungai Penuh Municipality*

**Diterbitkan oleh/Published by:**

© BPS Kota Sungai Penuh/*Statistics of Sungai Penuh Municipality*

**Dicetak oleh/Printed by:**

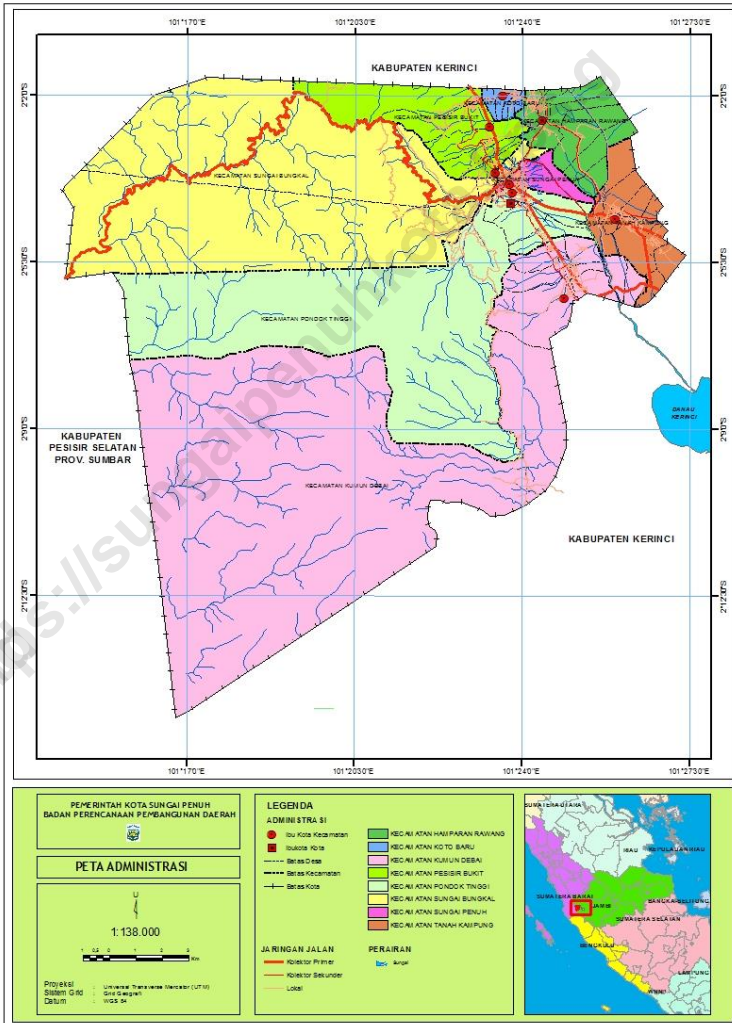
CV. SALIM MEDIA INDONESIA

**Dilarang mengumumkan, mendistribusikan, mengomunikasikan, dan/atau menggandakan sebagian atau seluruh isi buku ini untuk tujuan komersial tanpa izin tertulis dari Badan Pusat Statistik**

*Prohibited to announce, distribute, communicate, and/or copy part or all of this book for commercial purpose without permission from BPS-Statistics Indonesia*

# PETA WILAYAH KOTA SUNGAI PENUH

## MAP OF SUNGAI PENUH MUNICIPALITY



**KEPALA BPS KOTA SUNGAI PENUH**  
*CHIEF STATISTICIAN OF SUNGAI PENUH MUNICIPALITY*



**EDY SUBAGIYO, S.P., M.E.**

<https://sungaipenuhkota.bps.go.id>



## KATA PENGANTAR

Kota Sungai Penuh Dalam Angka 2018 merupakan publikasi tahunan yang diterbitkan oleh BPS Kota Sungai Penuh. Disadari bahwa publikasi ini belum sepenuhnya memenuhi harapan pihak pemakai data khususnya para perencana, namun diharapkan dapat membantu melengkapi penyusunan rencana pembangunan di Kota Sungai Penuh.

Publikasi ini dapat terwujud berkat kerja sama dan bantuan dari berbagai pihak baik instansi pemerintah maupun swasta. Kepada semua pihak yang telah memberikan bantuan disampaikan penghargaan dan terima kasih yang sebesar - besarnya.

Walaupun publikasi ini telah disiapkan sebaik-baiknya, namun disadari masih ada kekurangan dan kesalahan yang terjadi. Untuk perbaikan publikasi ini, tanggapan dan saran yang bersifat konstruktif dari para pemakai sangat diharapkan.

Sungai Penuh, 16 Agustus 2018

Kepala Badan Pusat Statistik

Kota Sungai Penuh

Edy Subagiyo, S.P., M.E.



## **PREFACE**

*Sungai Penuh Municipality in Figures 2018 is an annual publication written by Statistics of Sungai Penuh Municipality. Honestly, this publication has not perfect yet and has not filled the user's hope, especially for the planners yet, but hopely it can help to equip compilation of development planning in this municipality.*

*This comprehensive publication has been made possible with the assistance and contribution from several governmental institutions and private organizations. To all parties who have been involved in the preparation of this publication, I would like to express my sincerest appreciation and gratitude.*

*Comments and constructive suggestions for the improvement of this publication are always welcome.*

*Sungai Penuh, 16 August 2018*

*Chief Statistician of  
Sungai Penuh Municipality*

*Edy Subagiyo, S.P., M.E.*



## DAFTAR ISI/CONTENTS

halaman  
page

<b>PETA WILAYAH KOTA SUNGAI PENUH</b> .....	iv
<b>MAP OF SUNGAI PENUH MUNICIPALITY</b> .....	iv
<b>KEPALA BPS KOTA SUNGAI PENUH</b> .....	v
<b>CHIEF STATISTICIAN OF SUNGAI PENUH MUNICIPALITY</b> .....	v
<b>KATA PENGANTAR/PREFACE</b> .....	viii
<b>DAFTAR ISI/CONTENTS</b> .....	ix
<b>DAFTAR TABEL/LIST OF TABLES</b> .....	xi
<b>DAFTAR GAMBAR/LIST OF FIGURES</b> .....	xlvii
<b>PENJELASAN UMUM/EXPLANATORY NOTES</b> .....	l
<b>1 Geografi dan Iklim/Geography and Climate</b> .....	1
1.1 Geografi/Geography .....	9
1.2 Iklim/Climate .....	19
<b>2 Pemerintahan/Government</b> .....	23
2.1 Wilayah Administratif/Administrative Area .....	28
2.2 Dewan Perwakilan Rakyat Daerah/The Regional House Of Representative .....	29
2.3 Pegawai Negeri Sipil/Civil Servants .....	35
<b>3 Kependudukan dan Ketenagakerjaan/Population and Employment</b> .....	47
3.1 Kependudukan/Population .....	58
3.2 Ketenagakerjaan/Employment .....	63
<b>4 Sosial/Social</b> .....	73
4.1 Pendidikan/Education .....	81
4.2 Kesehatan/Health .....	104
4.3 Agama/Religion .....	<b>Error! Bookmark not defined.</b>
4.4 Kriminalitas/Crime .....	144
4.5 Kemiskinan/Poverty .....	<b>Error! Bookmark not defined.</b>
4.6 Olahraga/Sport .....	161
4.7 Administrasi/Administration .....	167

4.8	Penelitian/ <i>Research</i> .....	178
<b>5</b>	<b>Pertanian/<i>Agriculture</i></b> .....	<b>185</b>
5.1	Tanaman Pangan/ <i>Food Crops</i> .....	197
5.2	Hortikultura/ <i>Horticulture</i> .....	213
5.3	Perkebunan/ <i>Estate Corps</i> .....	220
5.4	Peternakan/ <i>Livestock</i> .....	236
5.5	Perikanan/ <i>Fishery</i> .....	<b>Error! Bookmark not defined.</b>
5.6	Kehutanan/ <i>Forestry</i> .....	258
<b>6</b>	<b>Industri dan Energi/<i>Industry and Energy</i></b> .....	<b>261</b>
6.1	Industri/ <i>Industry</i> .....	268
6.2	Energi/ <i>Energy</i> .....	273
<b>7</b>	<b>Perdagangan dan Koperasi/<i>Trade and Cooperation</i></b> .....	<b>283</b>
7.1	Perdagangan/ <i>Trade</i> .....	288
7.2	Koperasi/ <i>Cooperative</i> .....	300
<b>8</b>	<b>Hotel dan Pariwisata/<i>Hotel and Tourism</i></b> .....	<b>307</b>
8.1	Hotel/ <i>Hotel</i> .....	314
8.2	Pariwisata/ <i>Tourism</i> .....	316
<b>9</b>	<b>Transportasi dan Komunikasi/<i>Transportation and Communication</i></b> .....	<b>327</b>
9.1	Transportasi/ <i>Transportation</i> .....	332
9.2	Komunikasi/ <i>Communication</i> .....	336
<b>10</b>	<b>Keuangan Daerah dan Harga/<i>Local Finance and Price</i></b> .....	<b>343</b>
10.1	Keuangan Daerah/ <i>Local Finance</i> .....	347
10.2	Harga/ <i>Price</i> .....	368
<b>11</b>	<b>Pengeluaran Penduduk dan Konsumsi Makanan/<i>Population Expenditure and Food Consumption</i></b> .....	<b>381</b>
<b>12</b>	<b>Pendapatan Regional/<i>Regional Income</i></b> .....	<b>389</b>

## DAFTAR TABEL/LIST OF TABLES

halaman  
page

### **1 GEOGRAFI DAN IKLIM/GEOGRAPHY AND CLIMATE**

#### **1.1 GEOGRAFI/GEOGRAPHY**

- 1.1.1 Luas Wilayah Menurut Kecamatan di Kota Sungai Penuh, 2017/*Total Area by Subdistrict in Sungai Penuh Municipality, 2017* ....9
- 1.1.2 Tinggi Wilayah di Atas Permukaan Laut (DPL) Menurut Kecamatan di Kota Sungai Penuh, 2017/*Height Above Mean Sea Level (AMSL) by Subdistrict in Sungai Penuh, 2017* .....10
- 1.1.3 Batas-batas Wilayah Kecamatan di Kota Sungai Penuh, 2017/*Subdistrict Borders in Sungai Penuh, 2017* .....11
- 1.1.4 Luas Wilayah, Luas TNKS, dan Luas Hunian/Budidaya Menurut Kecamatan di Kota Sungai Penuh, 2017 (Ha)/*Area, TNKS Area, and Dwelling Area by Subdistrict in Sungai Penuh, 2017 (Ha)* .....13
- 1.1.5 Luas Wilayah dan Luas Hunian/Budidaya Menurut Desa/Kelurahan di Kota Sungai Penuh, 2017/*Area and Dwelling Area by Rural/Urban Village in Sungai Penuh Municipality, 2017* .....14
- 1.1.6 Luas Wilayah Di Atas Permukaan Laut (DPL) Menurut Kecamatan di Kota Sungai Penuh, 2017/*Total Area Above The Sea Level by Subdistrict in Sungai Penuh, 2017* .....17
- 1.1.7 Penyebaran Jenis Tanah di Kota Sungai Penuh, 2017/*Distribution of Land Type in Sungai Penuh, 2017*.....18

#### **1.2 IKLIM/CLIMATE**

- 1.2.1 Rata-rata Suhu Udara, Kelembaban Udara, Tekanan Udara, Kecepatan Angin, Curah Hujan, dan Penyinaran Matahari di Stasiun Meteorologi Depati Parbo, 2017/*Average of Temperature,*

	<i>Humidity, Atmospheric Pressure, Wind Velocity, Rainfall and Duration Irradiating of Sun in Depati Parbo Meteorological Station, 2017</i> .....	19
1.2.2	Rata-rata Suhu dan Kelembaban Udara Menurut Bulan di Stasiun Meteorologi Depati Parbo, 2017/ <i>Average Temperature and Humidity by Month in Depati Parbo Meteorological Station, 2017</i> ....	20
1.2.3	Jumlah Curah Hujan, hari Hujan, dan Kelembaban Relatif menurut Bulan di Stasiun Meteorologi Depati Parbo, 2017/ <i>Number of Rainfall, Number of Rainy Days, and Relative Humidity by Month in Depati Parbo Meteorological Station, 2017</i> .....	21
1.2.4	Rata-rata Tekanan Udara, Kecepatan Angin, dan Penyinaran Matahari menurut Bulan di Stasiun Meteorologi Depati Parbo, 2017/ <i>Average of Atmospheric Pressure, Wind Speed, and Irradiating of Sun by Month in Depati Parbo Meteorological Station, 2017</i> .....	22

## **2 PEMERINTAHAN/GOVERNMENT**

### **2.1 WILAYAH ADMINISTRATIF/ADMINISTRATIVE AREA**

2.1.1	Jumlah Desa/Kelurahan Menurut Kecamatan di Kota Sungai Penuh, 2017/ <i>Number of Villages by Subdistrict in Sungai Penuh Municipality, 2017</i> .....	28
-------	---	----

### **2.2 DEWAN PERWAKILAN RAKYAT DAERAH/THE REGIONAL HOUSE OF REPRESENTATIVE**

2.2.1	Jumlah Anggota Dewan Perwakilan Rakyat Daerah Menurut Partai Politik dan Jenis Kelamin di Kota Sungai Penuh, 2017/ <i>Number of Members of The Regional House of Representatives by Political Parties and Sex in Sungai Penuh Municipality, 2017</i> .....	29
2.2.2	Jumlah Anggota Dewan Perwakilan Rakyat Daerah Menurut Kelompok Umur dan Jenis Kelamin di Kota Sungai Penuh, 2017/ <i>Number of Members of The Regional House of</i>	

	<i>Representatives by Age Group and Sex in Sungai Penuh Municipality, 2017</i> .....	30
2.2.3	Jumlah Anggota Dewan Perwakilan Rakyat Daerah Menurut Pendidikan Terakhir dan Jenis Kelamin di Kota Sungai Penuh, 2017/ <i>Number of Members of The Regional House of Representatives by Education Attainment and Sex in Sungai Penuh Municipality, 2017</i> .....	31
<b>2.3</b>	<b>PEGAWAI NEGERI SIPIL/CIVIL SERVANTS</b>	
2.3.1	Nama-nama Walikota di Kota Sungai Penuh, 2017/ <i>Name of Mayor in Sungai Penuh Municipality, 2017</i> .....	35
2.3.2	Nama-nama Camat di Kota Sungai Penuh, 2017/ <i>Name of Chief in Sungai Penuh Municipality, 2017</i> .....	36
2.3.3	Jumlah Pegawai Negeri Sipil Daerah di Kantor Kecamatan Menurut Jenis Kelamin di Kota Sungai Penuh, 2017/ <i>Number of Civil Servants in Subdistrict Office by Sex in Sungai Penuh Municipality, 2017</i> .....	37
2.3.4	Jumlah Pegawai Negeri Sipil Menurut Dinas/Instansi Pemerintah dan Jenis Kelamin di Kota Sungai Penuh, 2017/ <i>Number of Civil Servants by Institution/Office and Sex in Sungai Penuh Municipality, 2017</i> .....	388
2.3.5	Jumlah Pegawai Negeri Sipil Menurut Pendidikan Tertinggi yang Ditamatkan dan Jenis Kelamin di Kota Sungai Penuh, 2017/ <i>Number of Civil Servants by Educational Attainment and Sex in Sungai Penuh Municipality, 2017</i> .....	40
2.3.6	Jumlah Pegawai Negeri Sipil Menurut Golongan Kepangkatan dan Jenis Kelamin di Kota Sungai Penuh, 2017/ <i>Number of Civil Servants by Hierarchy and Sex in Sungai Penuh Municipality, 2017</i> .....	41
2.3.7	Jumlah Personel POLRI dan Jajaran Menurut Golongan Kepangkatan dan Jenis Kelamin di Kota Sungai Penuh, 2017/ <i>Number of Police by Type of Faction/Rank in Sungai Penuh Municipality, 2017</i> .....	42

2.3.8	Jumlah Aparat Pengadilan Negeri Sungai Penuh Menurut Jenis Kelamin, 2017/ <i>Number of Court Personnel in Sungai Penuh Court of Justice 2017</i> .....	43
2.3.9	Jumlah Aparat Pengadilan Agama Sungai Penuh Menurut Jenis Kelamin, 2017/ <i>Number of Religious Court Personnel in Sungai Penuh, 2017</i> .....	44
2.3.10	Jumlah Personil Satuan Polisi Pamong Praja (Satpol PP) Kota Sungai Penuh, 2017/ <i>Number of Police Civil Service Unit Personnel Sungai Penuh Municipality, 2017</i> .....	45

### **3 KEPENDUDUKAN DAN KETENAGAKERJAAN/*POPULATION AND EMPLOYMENT***

#### **3.1 KEPENDUDUKAN/*POPULATION***

3.1.1	Jumlah Penduduk dan Laju Pertumbuhan Penduduk Menurut Kecamatan di Kota Sungai Penuh 2010, 2015, dan 2017/ <i>Population and Population Growth Rate by Subdistrict in Sungai Penuh Municipality, 2010, 2015, and 2017</i> .....	58
3.1.2	Jumlah Penduduk dan Rasio Jenis Kelamin Menurut Kecamatan di Kota Sungai Penuh, 2017/ <i>Population and Sex Ratio by Subdistrict in Sungai Penuh Municipality, 2017</i> .....	59
3.1.3	Jumlah Penduduk Menurut Kelompok Umur dan Jenis Kelamin di Kota Sungai Penuh, 2017/ <i>Population by Age Group and Sex in Sungai Penuh Municipality, 2017</i> .....	60
3.1.4	Distribusi dan Kepadatan Penduduk Menurut Kecamatan di Kota Sungai Penuh, 2017/ <i>Population Distribution and Density by Subdistrict in Sungai Penuh Municipality, 2017</i> .....	61
3.1.5	Jumlah Penduduk, Rumah Tangga, dan Rata-rata Penduduk per Rumah Tangga Menurut Kecamatan di Kota Sungai Penuh, 2017/ <i>Population, Household, and Population per Household by Subdistrict in Sungai Penuh Municipality, 2017</i> .....	62

### **3.2 KETENAGAKERJAAN/EMPLOYMENT**

- 3.2.1 Jumlah Penduduk Berumur 15 Tahun Keatas Menurut Kecamatan dan Jenis Kegiatan Selama Seminggu yang Lalu di Kota Sungai Penuh, 2014 – 2017/*Population Aged 15 Years and Over by Subdistrict and Type of Activity During The Previous Week in Sungai Penuh Municipality, 2014 – 2017* .....63
- 3.2.2 Jumlah Penduduk Berumur 15 Tahun Keatas Menurut Jenis Kegiatan Selama Seminggu yang Lalu dan Jenis Kelamin di Kota Sungai Penuh, 2017/*Population Aged 15 Years and Over by Type of Activity During The Previous Week and Sex in Sungai Penuh Municipality, 2017*.....64
- 3.2.3 Jumlah Penduduk Berumur 15 Tahun Keatas Menurut Tingkat Pendidikan yang Ditamatkan dan Jenis Kegiatan Selama Seminggu yang Lalu di Kota Sungai Penuh, 2017/*Population Aged 15 Years and Over by Educational Attainment and Type of Activity in Sungai Penuh Municipality, 2017*.....65
- 3.2.4 Jumlah Penduduk Berumur 15 Tahun Keatas yang Bekerja Selama Seminggu yang Lalu Menurut Kelompok Umur dan Jenis Kelamin di Kota Sungai Penuh, 2017/*Population Aged 15 Years and Over who Worked During The Previous Week by Age Group and Sex in Sungai Penuh Municipality, 2017* .....66
- 3.2.5 Jumlah Penduduk Berumur 15 Tahun Keatas yang Bekerja Selama Seminggu yang Lalu Menurut Lapangan Usaha dan Jenis Kelamin di Kota Sungai Penuh, 2017/*Population Aged 15 Years and Over who Worked During The Previous Week by Main Industry and Sex in Sungai Penuh Municipality, 2017* .....67
- 3.2.6 Jumlah Penduduk Berumur 15 Tahun Keatas yang Bekerja Selama Seminggu yang Lalu Menurut Status Pekerjaan Utama dan Jenis Kelamin di Kota Sungai Penuh, 2017/*Population Aged 15 Years and Over who Worked During The Previous Week by Main Employment Status and Sex in Sungai Penuh Municipality, 2017*.....68

3.2.7	Jumlah Pencari Kerja Menurut Tingkat Pendidikan yang Ditatamkan di Kota Sungai Penuh, 2017/ <i>Number of Job Seeker by Educational Attainment in Sungai Penuh Municipality, 2017</i> .....	69
3.2.8	Jumlah Pencari Kerja Menurut Klasifikasi Jabatan di Kota Sungai Penuh, 2017/ <i>Number of Job Seeker by Classification of Positions in Sungai Penuh Municipality, 2017</i> .....	70
3.2.9	Jumlah Pencari Kerja yang Telah dan Belum Ditempatkan di Kota Sungai Penuh, 2017/ <i>Number of Job Seeker who Got Job and Still Not Get Job Yet in Sungai Penuh Municipality, 2017</i> .....	71
3.2.10	Jumlah Pasar Tenaga Kerja yang Tercatat pada Dinas Penanaman Modal, PTSP, dan Tenaga Kerja di Kota Sungai Penuh 2017/ <i>Number of Vacancies Registered at Capital Investment, One Stop Integrated Service, and Manpower Service in Sungai Penuh Municipality, 2017</i> .....	72

## **4 SOSIAL/SOCIAL**

### **4.1 PENDIDIKAN/EDUCATION**

4.1.1	Angka Partisipasi Murni (APM) dan Angka Partisipasi kasar (APK) Menurut Jenjang Pendidikan di Kota Sungai Penuh, 2017/ <i>Net Enrolment Rate and Gross Enrolment Rate by Educational Level in Sungai Penuh Municipality, 2017</i> .....	81
4.1.2	Jumlah Sekolah dan Murid Kelompok Belajar Menurut Kecamatan di Kota Sungai Penuh, 2017/ <i>Number of Study Groups and Students by Subdistrict in Sungai Penuh Municipality, 2017</i> .....	82
4.1.3	Jumlah Murid dan Guru Kelompok Belajar Menurut Kecamatan di Kota Sungai Penuh, 2017/ <i>Number of Students and Teachers at Study Group by Subdistrict in Sungai Penuh Municipality, 2017</i> .....	83
4.1.4	Jumlah Sekolah dan Murid Tempat Penitipan Anak Menurut Kecamatan di Kota Sungai Penuh, 2017/ <i>Number of Daycares and Students by Subdistrict in Sungai Penuh Municipality, 2017</i> .....	84



4.1.5	Jumlah Murid dan Guru Tempat Penitipan Anak Menurut Kecamatan di Kota Sungai Penuh, 2017/ <i>Number of Students and Teachers at Daycare by Subdistrict in Sungai Penuh Municipality, 2017</i> .....	85
4.1.6	Jumlah Sekolah dan Murid Satuan PAUD Sejenis Menurut Kecamatan di Kota Sungai Penuh, 2017/ <i>Number of Early Childhood Education Programs and Students by Subdistrict in Sungai Penuh Municipality, 2017</i> .....	86
4.1.7	Jumlah Murid dan Guru Satuan PAUD Sejenis Menurut Kecamatan di Kota Sungai Penuh, 2017/ <i>Number of Students and Teachers at Early Childhood Education Programs by Subdistrict in Sungai Penuh Municipality, 2017</i> .....	87
4.1.8	Jumlah Sekolah dan Murid Taman Kanak-kanak Menurut Kecamatan di Kota Sungai Penuh, 2017/ <i>Number of Kindergartens and Students by Subdistrict in Sungai Penuh Municipality, 2017</i> .....	88
4.1.9	Jumlah Murid dan Guru Taman Kanak-kanak Menurut Kecamatan di Kota Sungai Penuh, 2017/ <i>Number of Students and Teachers at Kindergarten by Subdistrict in Sungai Penuh Municipality, 2017</i> .....	89
4.1.10	Jumlah Sekolah, Ruang Kelas, Murid dan Guru Sekolah Dasar Negeri Menurut Kecamatan di Kota Sungai Penuh, 2017/2018/ <i>Number of Schools, Classrooms, Students, and Teachers at Public Elementary Schools by Subdistrict in Sungai Penuh Municipality, 2017/2018</i> .....	90
4.1.11	Jumlah Murid Sekolah Dasar Negeri Menurut Kecamatan dan Kelas di Kota Sungai Penuh, 2017/2018/ <i>Number of Public Elementary School Students by Subdistrict and Classroom in Sungai Penuh Municipality, 2017/2018</i> .....	91
4.1.12	Jumlah Sekolah, Ruang Kelas, Murid dan Guru Sekolah Dasar Swasta Menurut Kecamatan di Kota Sungai Penuh, 2017/2018/ <i>Number of Schools, Classrooms, Students, and</i>	

	<i>Teachers at Private Elementary Schools by Subdistrict in Sungai Penuh Municipality, 2017/2018</i> .....	92
4.1.13	Jumlah Murid Sekolah Dasar Swasta Menurut Kecamatan dan Kelas di Kota Sungai Penuh, 2017/2018/ <i>Number of Private Elementary School Students by Subdistrict and Classroom in Sungai Penuh Municipality, 2017/2018</i> .....	93
4.1.14	Jumlah Sekolah, Ruang Kelas, Murid dan Guru SMP Negeri Menurut Kecamatan di Kota Sungai Penuh, 2017/2018/ <i>Number of Schools, Classrooms, Students, and Teachers at Public Junior High Schools by Subdistrict in Sungai Penuh Municipality, 2017/2018</i> .....	94
4.1.15	Jumlah Murid SMP Negeri Menurut Kecamatan dan Kelas di Kota Sungai Penuh, 2017/2018/ <i>Number of Public Junior High School Students by Subdistrict and Classroom in Sungai Penuh Municipality, 2017/2018</i> .....	95
4.1.16	Jumlah Sekolah, Ruang Kelas, Murid dan Guru Madrasah Ibtidaiyah (MI) Menurut Kecamatan di Kota Sungai Penuh, 2017/ <i>Number of School, Classroom, Student, and Teachers at Madrasah Ibtidaiyah (MI) by Subdistrict in Sungai Penuh Municipality, 2017</i> .....	96
4.1.17	Jumlah Sekolah, Ruang Kelas, Murid dan Guru Madrasah Tsanawiyah (MTs) Menurut Kecamatan di Kota Sungai Penuh, 2017/ <i>Number of School, Classroom, Student, and Teachers at Madrasah Tsanawiyah (MTs) by Subdistrict in Sungai Penuh Municipality, 2017</i> .....	97
4.1.18	Jumlah Sekolah, Ruang Kelas, Murid dan Guru Madrasah Aliyah (MA) Menurut Kecamatan di Kota Sungai Penuh, 2017/ <i>Number of School, Classroom, Student, and Teachers at Madrasah Aliyah (MA) by Subdistrict in Sungai Penuh Municipality, 2017</i> .....	98
4.1.19	Jumlah Mahasiswa IAIN Kerinci Berdasarkan Tahun Masuk Dirinci menurut Program Studi, 2017/2018/ <i>Number of Students at IAIN Kerinci by Year and Major, 2017/2018</i> .....	99

4.1.20	Jumlah Mahasiswa dan Dosen STIE Sakti Alam Kerinci per Semester menurut Jurusan dan Jenis Kelamin di Kota Sungai Penuh, 2017/2018/ <i>Number of Students and Lecturers at Even Semester of STIE Sakti Alam Kerinci by Major and Sex in Sungai Penuh Municipality, 2017/2018</i> .....	100
4.1.21	Jumlah Mahasiswa dan Dosen STIA NUSA per Semester menurut Jurusan dan Jenis Kelamin di Kota Sungai Penuh, 2017/2018/ <i>Number of Students and Lecturers at Even Semester of STIA NUSA by Major and Sex in Sungai Penuh Municipality, 2017/2018</i> .....	101
4.1.22	Jumlah Mahasiswa dan Dosen AMIK Depati Parbo per Semester menurut Jenis Kelamin di Kota Sungai Penuh, 2017/2018/ <i>Number of Students and Lecturers at Even Semester of AMIK Depati Parbo by Sex in Sungai Penuh Municipality, 2017/2018</i> .....	102
4.1.23	Jumlah Mahasiswa dan Dosen AKPER Bina Insani Sakti Sungai Penuh per Semester menurut Jenis Kelamin di Kota Sungai Penuh, 2017/2018/ <i>Number of Students and Lecturers at Odd Semester of AKPER Bina Insani Sakti by Sex in Sungai Penuh Municipality, 2017/2018</i> .....	103

## **4.2 KESEHATAN/HEALTH**

4.2.1	Jumlah Fasilitas Kesehatan Menurut Kecamatan di Kota Sungai Penuh, 2017/ <i>Number of Health Facilities by Subdistrict in Sungai Penuh Municipality, 2017</i> .....	104
4.2.2	Jumlah Tenaga Medis yang Praktek di Kota Sungai Penuh, 2017/ <i>Number of Practical Medical Health in Sungai Penuh Municipality, 2017</i> .....	106
4.2.3	Jumlah Tenaga Kesehatan Menurut Kecamatan di Kota Sungai Penuh, 2017/ <i>Number of Health Personnel by Subdistrict in Sungai Penuh Municipality, 2017</i> .....	107

4.2.4	Jumlah Tenaga Medis, Paramedis, dan Tata Usaha Menurut Pendidikan di Kota Sungai Penuh, 2017/ <i>Number of Medical Health, Paramedic, and Administration by Education in Sungai Penuh Municipality, 2017</i> .....	108
4.2.5	Jumlah Puskesmas dan Kunjungan Pasien Menurut Kecamatan di Kota Sungai Penuh, 2017/ <i>Number of Public Health Center and Patients by Subdistrict in Sungai Penuh Municipality, 2017</i> .....	110
4.2.6	Jumlah Puskesmas dan Kunjungan Rawat Jalan, Rawat Inap, dan Kunjungan Gangguan Jiwa Menurut Kecamatan di Kota Sungai Penuh, 2016/ <i>Number of Public Health Center and Outpatient Visits, Impatient Visits, and Mental Disorder Patient Visits by Subdistrict in Sungai Penuh Municipality, 2016</i> .....	111
4.2.7	Daftar 10 Penyakit Terbesar dari Puskesmas di Kota Sungai Penuh, 2017/ <i>10 Biggest Disease from Public Health Center in Sungai Penuh Municipality, 2017</i> .....	112
4.2.8	Target dan Pencapaian Imunisasi Bayi dan Ibu Hamil menurut Jenis Imunisasi di Kota Sungai Penuh, 2017/ <i>Target and Realization of Shild and Pregnant Women Gets Medical Injection by Kind of Injection in Sungai Penuh Municipality, 2017</i> .....	113
4.2.9	Pencapaian Jumlah Sasaran yang Mendapat Imunisasi Lengkap di Kota Sungai Penuh, 2015-2017/ <i>Realization of Complete Injection in Sungai Penuh Municipality, 2015-2017</i> .....	114
4.2.10	Jumlah Bayi Lahir, Bayi Berat Lahir Rendah (BBLR), BBLR Dirujuk, dan Bergizi Buruk di Kota Sungai Penuh, 2014-2017/ <i>Number of Births, Babies with Low Birth Weight (LBW), Treated LBW, and Malnutrion Cases in Sungai Penuh Municipality, 2014-2017</i> .....	115
4.2.11	Jumlah Ibu Hamil, Melakukan Kunjungan K1, Melakukan Kunjungan K4, Kurang Energi Kronis (KEK), dan Mendapat tablet Zat besi (Fe) di Kota Sungai Penuh, 2014-2017/ <i>Number of Pregnant Women, Those with One Visit and Four Visits of</i>	

	<i>Antenatal Care, Chronic Energy Deficiency (CED), and Receiving Iron Supplement in Sungai Penuh Municipality, 2014-2017.....</i>	115
4.2.12	Jumlah Kasus IMS, DBD, Diare, TB, dan Malaria Menurut Kecamatan di Kota Sungai Penuh, 2017/ <i>Number of Cases of Sexually Transmitted Infection, Dengue Fever, Diarrhea, Tuberculosis (TB) and Malaria by Subdistrict in Sungai Penuh Municipality, 2017.....</i>	117
4.2.13	Jumlah Klinik Keluarga Berencana (KKB) dan Pos Pelayanan Keluarga Berencana Desa (PPKBD) Menurut Kecamatan di Kota Sungai Penuh, 2017/ <i>Number of Family Planning Clinics and Village Family Planning Service Units by Subdistrict in Sungai Penuh Municipality, 2017.....</i>	118
4.2.14	Jumlah Peserta KB Baru Menurut Kecamatan dan Jenis Kontrasepsi yang Digunakan di Kota Sungai Penuh, 2017/ <i>Number of New Birth Control Acceptor by Subdistrict and Type of Contraceptive Used in Sungai Penuh Municipality, 2017.....</i>	119
4.2.15	Jumlah Pasangan Usia Subur dan Peserta KB Aktif Menurut Kecamatan di Kota Sungai Penuh, 2017/ <i>Number of Eligible Couples and Family Planning Participants by Subdistrict in Sungai Penuh Municipality, 2017.....</i>	121
4.2.16	Jumlah Tenaga Medis menurut Keahlian di R.S.U Mayjen H.A Thalib, 2017/ <i>Number of Practical Medical Health by Skill in Mayjen H.A Thalib Public Hospital, 2017.....</i>	123
4.2.17	Pola Penyakit untuk Semua Golongan Umur Kasus Rawat Inap di R.S.U Mayjen H.A Thalib, 2017/ <i>Kind of Disease in All Age Group with Stay Overnight Case in Mayjen H.A Thalib Public Hospital, 2017.....</i>	126
4.2.18	Pola Penyakit untuk Semua Golongan Umur Kasus Rawat Jalan di R.S.U Mayjen H.A Thalib, 2017/ <i>Kind of Disease in All Age Group with Out Patient Case in Mayjen H.A Thalib Public Hospital, 2017...127</i>	127

4.2.19	Jumlah Tempat Tidur menurut Ruangan di R.S.U Mayjen H.A Thalib, 2017/ <i>Number of Beds by Room in Mayjen H.A Thalib Public Hospital, 2017</i> .....	128
4.2.20	Jumlah Tenaga Medis menurut Keahlian di R.S Pembantu 02.09.04 DKT, 2017/ <i>Number of Medical Health Personnel by Skill in DKT Hospital, 2017</i> .....	129
4.2.21	Jumlah Tenaga Medis di R.S Pembantu 02.09.04 DKT, 2015 - 2017/ <i>Number of Medical Health Personnel in DKT Hospital, 2015 – 2017</i> .....	130
4.2.22	Pola Penyakit untuk Semua Golongan Umur Kasus Rawat Inap di R.S Pembantu 02.09.04 DKT, 2017/ <i>Kind of Disease in All Age Group with Stay Overnight Case in DKT Hospital, 2017</i> .....	131
4.2.23	Pola Penyakit untuk Semua Golongan Umur Kasus Rawat Jalan di R.S Pembantu 02.09.04 DKT, 2017/ <i>Kind of Disease in All Age Group with Out Patient Case in DKT Hospital, 2017</i> .....	132
4.2.24	Jumlah Tempat Tidur menurut Ruangan di R.S Pembantu 02.09.04 DKT, 2017/ <i>Number of Beds by Room in DKT Hospital, 2017</i> .....	133

### **4.3 AGAMA/RELIGION**

4.3.1	Jumlah Pemeluk Agama Menurut Kecamatan dan Agama yang Dianut di Kota Sungai Penuh, 2017/ <i>Population by Subdistrict and Religion in Sungai Penuh Municipality, 2017</i> .....	134
4.3.2	Jumlah Tempat Ibadah menurut Kecamatan dan Jenisnya di Kota Sungai Penuh, 2017/ <i>Number of Centres for Religions Workshop by Subdistrict and Kind in Sungai Penuh Municipality, 2017</i> .....	134
4.3.3	Jumlah Jemaah Haji yang Berangkat dan Kembali Menurut Jenis Kelamin di Kota Sungai Penuh, 2010 – 2017/ <i>Number of Moslem Pilgrims Departed and Arrived by Sex in Sungai Penuh Municipality, 2010-2017</i> .....	136
4.3.4	Jumlah Jemaah Haji yang Berangkat dan Kembali Menurut Kecamatan dan Jenis Kelamin di Kota Sungai Penuh, 2017/ <i>Number</i>	

	<i>of Moslem Pilgrims Departed and Arrived by Subdistrict and Sex in Sungai Penuh Municipality, 2017</i> .....	137
4.3.5	Banyaknya Tanah Wakaf Menurut Kecamatan di Kota Sungai Penuh, 2017/ <i>Number of Waqf Land by Subdistrict in Sungai Penuh Municipality, 2017</i> .....	138
4.3.6	Perkembangan Besarnya Ongkos Naik Haji (ONH) di Kota Sungai Penuh, 2010 – 2017/ <i>Progress of Moslem Pilgrims Costs in Sungai Penuh Municipality, 2010 – 2017</i> .....	138
4.3.7	Jumlah Thalak dan Cerai Gugat Menurut Kecamatan di Kota Sungai Penuh, 2015 – 2017/ <i>Number of Divorces and Reconciliations by Subdistrict in Sungai Penuh Municipality, 2015 – 2017</i> .....	140
4.3.8	Faktor Terjadinya Perceraian Menurut Bulan di Kota Sungai Penuh, 2017/ <i>Causal Factor of Separation by Month in Sungai Penuh Municipality, 2017</i> .....	141
4.3.9	Jumlah Perkara yang Diterima Menurut Bulan di Kota Sungai Penuh, 2017/ <i>Number of Criminal Accepted by Month in Sungai Penuh Municipality, 2017</i> .....	142
4.3.10	Jumlah Perkara yang Diputuskan Menurut Bulan di Kota Sungai Penuh, 2017/ <i>Number of Criminal Resolved by Month in Sungai Penuh Municipality, 2017</i> .....	143

#### **4.4 KRIMINALITAS/CRIME**

4.4.1	Jumlah Perkara dan Terdakwa yang Masuk dan Diputuskan Menurut Bulan di Pengadilan Negeri Sungai Penuh, 2017/ <i>Number of Criminal Cases and Accused that Disposed by Month in Sungai Penuh Court of Justice , 2017</i> .....	144
4.4.2	Jumlah Terdakwa dalam Perkara Pidana Kejahatan yang Diajukan ke Sidang Pengadilan Menurut Bulan dan Jenis Hukuman di Pengadilan Negeri Sungai Penuh, 2015-2017/ <i>Number of Defendants in Criminal Cases Processed by Court of Justice by</i>	

	<i>Month and Kind of Penalization in Sungai Penuh Court of Justice, 2015-2017</i> .....	145
4.4.3	Jumlah Perkara dalam perkara Putusan Pidana Kejahatan Menurut Bulan dan Jenis Kelamin di Kota Sungai Penuh, 2017/ <i>Number of Defendant in Criminals Cases Processed by Month and Sex in Sungai Penuh Municipality, 2017</i> .....	147
4.4.4	Perkara Pidana Umum Ringan/Pelanggaran yang Diputuskan dan Dieksekusi Menurut Bulan di Kejaksaan Negeri Sungai Penuh, 2017/ <i>Number of Criminal Cases and Accused that Disposed and Executed by Month in Sungai Penuh Attorney, 2017</i> .....	148
4.4.5	Perkara Pidana Umum yang Dapat Diselesaikan di Kejaksaan Negeri Sungai Penuh dengan Acara Pemeriksaan Biasa/Singkat, 2017/ <i>General Criminal Case that was Solved with Ordinary/Brief Investigation in Sungai Penuh Attorney, 2017</i> .....	150
4.4.6	Perkara Tindak Pidana Khusus yang Diputuskan dan Dieksekusi di Kejaksaan Negeri Sungai Penuh, 2017/ <i>Special Criminal Cases that Disposed and Executed in Sungai Penuh Attorney, 2017</i> .....	151
4.4.7	Jumlah Narapidana Menurut Bulan di Rumah Tahanan Negara Kelas IIB Kota Sungai Penuh, 2017/ <i>Number of Prisoners by Month in Rehabilitation Institute Sungai Penuh Municipality, 2017</i> .....	153
4.4.8	Jumlah Tahanan Menurut Bulan di Kota Sungai Penuh, 2017/ <i>Number of Prisoners by Month in Sungai Penuh Municipality, 2017</i> .....	154
4.4.9	Jumlah Tahanan Kepolisian Menurut Bulan di Kota Sungai Penuh, 2017/ <i>Number of Prisoners by Month in Sungai Penuh Municipality, 2017</i> .....	155
4.4.10	Jumlah Pelanggaran Lalu Lintas dan Denda Pelanggaran Menurut Bulan di Kota Sungai Penuh, 2017/ <i>Number of Traffic Violation and Fine by Month in Sungai Penuh Municipality, 2017</i> .....	156
4.4.11	Jumlah Kecelakaan Lalu Lintas dan Kerugian Materil Dalam Wilayah Hukum Kepolisian Resort Kerinci Menurut Bulan,	



	<i>2017/Number of Traffic Accident and Material Loss by Month in Kerinci Police Resort, 2017 .....</i>	<i>157</i>
4.4.12	Jumlah Kejahatan dan Pelanggaran Dalam Wilayah Hukum Kepolisian Resort Kerinci Menurut Bulan, 2017/ <i>Number of Crimes and Violation by Month in Kerinci Police Resort, 2017.....</i>	<i>158</i>
<b>4.5</b>	<b>KEMISKINAN/POVERTY</b>	
4.5.1	Garis Kemiskinan dan Penduduk Miskin di Kota Sungai Penuh, 2010–2017/ <i>Poverty Line and Number of Poor People in Sungai Penuh Municipality, 2010–2017.....</i>	<i>159</i>
4.5.2	Jumlah Keluarga Menurut Kecamatan dan Klasifikasi Keluarga di Kota Sungai Penuh, 2017/ <i>Number of Families by Subdistrict and Families Classification in Sungai Penuh Municipality, 2017.....</i>	<i>160</i>
<b>4.6</b>	<b>OLAHRAGA/SPORT</b>	
4.6.1	Jumlah Perkumpulan Olahraga Menurut Kecamatan dan Jenis Olahraga di Kota Sungai Penuh, 2017/ <i>Number of Sport Clubs by Subdistrict and Type of Sport in Sungai Penuh Municipality, 2017 ...</i>	<i>161</i>
4.6.2	Jumlah Prasarana/Fasilitas Olahraga Menurut Kecamatan di Kota Sungai Penuh, 2017/ <i>Number of Sport Facility by Subdistrict in Sungai Penuh Municipality, 2017.....</i>	<i>163</i>
4.6.3	Jumlah Organisasi Pemuda Menurut Kecamatan di Kota Sungai Penuh, 2017/ <i>Number of Youth Organization by Subdistrict in Sungai Penuh Municipality, 2017.....</i>	<i>165</i>
4.6.4	Jumlah Perkumpulan Seni Menurut Kecamatan dan Jenis Kesenian di Kota Sungai Penuh, 2017/ <i>Number of Art Clubs by Subdistrict and Type of Art in Sungai Penuh Municipality, 2017.....</i>	<i>166</i>
<b>4.7</b>	<b>ADMINISTRASI/ADMINISTRATION</b>	
4.7.1	Jumlah Penerbitan Akte Kelahiran Menurut Bulan di Kota Sungai Penuh, 2015 – 2017/ <i>Number of Birth Letter Issued by Month in Sungai Penuh Municipality, 2015 – 2017 .....</i>	<i>167</i>

4.7.2	Jumlah Penerbitan Akte Nikah (Non Muslim) Menurut Bulan di Kota Sungai Penuh, 2015 – 2017/ <i>Number of Marriage Letter Issued (Non Moslem) by Month in Sungai Penuh Municipality, 2015 – 2017</i> .....	168
4.7.3	Jumlah Kartu Tanda Penduduk yang Diterbitkan Menurut Bulan di Kota Sungai Penuh, 2015 – 2017/ <i>Number of Identity Card Issued by Month in Sungai Penuh Municipality, 2015 – 2017</i> .....	169
4.7.4	Jumlah Kartu Tanda Penduduk yang Diterbitkan Menurut Kecamatan di Kota Sungai Penuh, 2015 – 2017/ <i>Number of Identity Card Issued by Subdistrict in Sungai Penuh Municipality, 2015 – 2017</i> .....	170
4.7.5	Jumlah Kartu Keluarga yang Diterbitkan Menurut Bulan di Kota Sungai Penuh, 2015 – 2017/ <i>Number of Family Card Issued by Month in Sungai Penuh Municipality, 2015 – 2017</i> .....	171
4.7.6	Jumlah Kartu Keluarga yang Diterbitkan Menurut Kecamatan di Kota Sungai Penuh, 2015 – 2017/ <i>Number of Family Card Issued by Subdistrict in Sungai Penuh Municipality, 2015 – 2017</i> .....	172
4.7.7	Jumlah Surat Izin Mengemudi (SIM) yang Dikeluarkan Menurut Bulan dan Jenis di Satlantas Polres Kerinci, 2017/ <i>Number of Driving Licences Issued by Kind and Month in Traffic Section of Kerinci Police Resort, 2017</i> .....	173
4.7.8	Jumlah Perpanjangan Surat Izin Mengemudi (SIM) yang Dikeluarkan Menurut Bulan dan Jenis di Satlantas Polres Kerinci, 2017/ <i>Number of Driving Licences Extension by Kind and Month in Traffic Section of Kerinci Police Resort, 2017</i> .....	174
4.7.9	Jumlah Sertifikasi Tanah yang Dikeluarkan Menurut Kecamatan dan Jenis Hak Atas Tanah di Kota Sungai Penuh, 2017/ <i>Number of Land Certificates Issued by Subdistrict and Kind of Land Rights in Sungai Penuh Municipality, 2017</i> .....	175

4.7.10	Jumlah Pengunjung Perpustakaan Menurut Bulan di Kota Sungai Penuh, 2017/ <i>Number of Library Visitors by Month in Sungai Penuh Municipality, 2017</i> .....	176
4.7.11	Jumlah Koleksi Bahan Pustaka di Perpustakaan Kota Sungai Penuh, 2017/ <i>Number of Library Collection in Sungai Penuh Municipality, 2017</i> .....	177

#### **4.8 PENELITIAN/RESEARCH**

4.8.1	Jumlah Peneliti Lokal Menurut Bulan di Kota Sungai Penuh, 2014 – 2017/ <i>Number of Local Researcher by Month in Sungai Penuh Municipality, 2014 – 2017</i> .....	178
-------	---	-----

#### **4.9 SOSIAL LAINNYA/Other social**

4.9.1	Jumlah Lembaga Swadaya Masyarakat (LSM) di Kota Sungai Penuh, 2015 – 2017/ <i>Number of Non Governmental Organization in Sungai Penuh Municipality, 2015 – 2017</i> .....	179
4.9.2	Lembaga Swadaya Masyarakat (LSM) di Kota Sungai Penuh, 2017/ <i>Non Governmental Organization in Sungai Penuh Municipality, 2017</i> .....	180
4.9.3	Banyaknya Bencana yang Terjadi Menurut Bulan di Kota Sungai Penuh, 2017/ <i>Number of Disaster by Month in Sungai Penuh Municipality, 2017</i> .....	182
4.9.4	Banyaknya Bencana yang Terjadi Menurut Kecamatan di Kota Sungai Penuh, 2017/ <i>Number of Disaster by Subdistrict in Sungai Penuh Municipality, 2017</i> .....	183

### **5 PERTANIAN/AGRICULTURE**

#### **5.1 TANAMAN PANGAN/FOOD CROPS**

5.1.1	Luas Lahan Sawah Menurut Kecamatan dan Jenis Pengairan di Kota Sungai Penuh (hektar), 2017/ <i>Area of Wetland by Subdistrict and Type of Irrigation in Sungai Penuh Municipality, 2017</i> .....	197
-------	---	-----

5.1.2	Luas Lahan Tegal/Kebun, Ladang/Huma, dan Lahan yang Sementara Tidak Diusahakan Menurut Kecamatan di Kota Sungai Penuh (hektar), 2017/ <i>Area of Dry Field/Garden, Shifting Cultivation, Land and Temporarily Unused Land by Subdistrict in Sungai Penuh Municipality (hectar), 2017</i> .....	198
5.1.3	Luas Panen Padi Sawah dan Padi Ladang Menurut Kecamatan di Kota Sungai Penuh (hektar), 2017/ <i>Harvested Area of Wetland and Dryland Paddy by Subdistrict in Sungai Penuh Municipality (hectar), 2017</i> .....	199
5.1.4	Luas Panen Jagung, Kedelai, Kacang Tanah, Kacang Hijau, Ubi Kayu, dan Ubi Jalar Menurut Kecamatan di Kota Sungai Penuh (hektar), 2017/ <i>Harvested Area of Maize, Soybean, Peanut, Mungbean, Cassava, and Sweet Potato by Subdistrict in Sungai Penuh Municipality (hectar), 2017</i> .....	200
5.1.5	Luas Tanam dan Luas Panen Tanaman Bahan Makanan Menurut Jenis Tanaman di Kota Sungai Penuh (hektar), 2017/ <i>Planted Area and Harvested Area of by Kind of Food Corps in Sungai Penuh Municipality (hectar), 2017</i> .....	201
5.1.6	Luas Panen, Produksi, dan Rata-rata Produksi Tanaman Bahan Makanan Menurut Jenis Tanaman di Kota Sungai Penuh, 2017/ <i>Harvested Area, Production, and Yield Rate of Food Corps by Kind of Food Corps in Sungai Penuh Municipality, 2017</i> .....	202
5.1.7	Luas Tanam dan Luas Panen Tanaman Padi Sawah Menurut Kecamatan di Kota Sungai Penuh (hektar), 2017/ <i>Planted Area and Harvested Area of Wetland Paddy by Subdistrict in Sungai Penuh Municipality (hectar), 2017</i> .....	203
5.1.8	Luas Panen, Produksi, dan Rata-rata Produksi Tanaman Padi Sawah Menurut Kecamatan di Kota Sungai Penuh, 2017/ <i>Harvested Area, Production, and Yield Rate of Wetland Paddy by Subdistrict in Sungai Penuh Municipality, 2017</i> .....	204

5.1.9	Luas Tanam dan Luas Panen Tanaman Jagung Menurut Kecamatan di Kota Sungai Penuh (hektar), 2017/ <i>Planted Area and Harvested Area of Maize by Subdistrict in Sungai Penuh Municipality (hectar), 2017</i> .....	205
5.1.10	Luas Panen, Produksi, dan Rata-rata Produksi Tanaman Jagung Menurut Kecamatan di Kota Sungai Penuh, 2017/ <i>Harvested Area, Production, and Yield Rate of Maize by Subdistrict in Sungai Penuh Municipality, 2017</i> .....	206
5.1.11	Luas Tanam dan Luas Panen Tanaman Ubi Kayu Menurut Kecamatan di Kota Sungai Penuh (hektar), 2017/ <i>Planted Area and Harvested Area of Cassava by Subdistrict in Sungai Penuh Municipality (hectar), 2017</i> .....	207
5.1.12	Luas Panen, Produksi, dan Rata-rata Produksi Ubi Kayu Menurut Kecamatan di Kota Sungai Penuh, 2017/ <i>Harvested Area, Production, and Yield Rate of Cassava by Subdistrict in Sungai Penuh Municipality, 2017</i> .....	208
5.1.13	Luas Tanam dan Luas Panen Tanaman Ubi Jalar Menurut Kecamatan di Kota Sungai Penuh (hektar), 2017/ <i>Planted Area and Harvested Area of Sweet Potatoes by Subdistrict in Sungai Penuh Municipality (hectar), 2017</i> .....	209
5.1.14	Luas Panen, Produksi, dan Rata-rata Produksi Tanaman Ubi Jalar menurut Kecamatan di Kota Sungai Penuh, 2017/ <i>Harvested Area, Production, and Yield Rate of Sweet Potatoes by Subdistrict in Sungai Penuh Municipality, 2017</i> .....	210
5.1.15	Luas Tanam dan Luas Panen Tanaman Kacang Tanah Menurut Kecamatan di Kota Sungai Penuh (hektar), 2017/ <i>Planted Area and Harvested Area of Peanuts by Subdistrict in Sungai Penuh Municipality (hectar), 2017</i> .....	211
5.1.16	Luas Panen, Produksi, dan Rata-rata Produksi Tanaman Kacang Tanah Menurut Kecamatan di Kota Sungai Penuh, 2017/ <i>Harvested</i>	

<i>Area, Production, and Yield Rate of Peanuts by Subdistrict in Sungai Penuh Municipality, 2017</i> .....	212
--	-----

## **5.2 HORTIKULTURA/HORTICULTURE**

5.2.1 Luas Panen Tanaman Sayuran Menurut Kecamatan dan Jenis Sayuran di Kota Sungai Penuh (Ha), 2017/ <i>Harvested Area of Vegetables by Subdistrict and Kind of Plant in Sungai Penuh Municipality (Ha), 2017</i> .....	213
5.2.2 Produksi Tanaman Sayuran Menurut Kecamatan dan Jenis Sayuran di Kota Sungai Penuh (ha), 2017/ <i>Production of Vegetables by Subdistrict and Kind of Plant in Sungai Penuh Municipality (ha), 2017</i> .....	214
5.2.3 Luas Tanam dan Luas Panen Tanaman Sayur-sayuran Menurut Jenis Tanaman Sayuran di Kota Sungai Penuh (hektar), 2017/ <i>Planted Area and Harvested Area of Vegetables by Kind of Vegetables in Sungai Penuh Municipality (hectar), 2017</i> .....	215
5.2.4 Luas Panen, Produksi, dan Rata-rata Produksi Tanaman Sayur-sayuran Menurut Jenis Sayuran di Kota Sungai Penuh, 2017/ <i>Harvested Area, Production, and Yield Rate of Vegetables by Kind of Vegetables in Sungai Penuh Municipality, 2017</i> .....	216
5.2.5 Produksi Buah-buahan Menurut Kecamatan dan Jenis Buah di Kota Sungai Penuh, 2017 (Kuintal)/ <i>Production of Fruits by Subdistrict and Kind of Fruits in Sungai Penuh Municipality, 2017 (Kuintal)</i> .....	217
5.2.6 Luas Tanam dan Luas Panen Tanaman Buah-buahan Menurut Jenis Buah Kota Sungai Penuh (hektar), 2017/ <i>Planted Area and Harvested Area of Fruits by Kind of Fruits in Sungai Penuh Municipality (hectar), 2017</i> .....	218
5.2.7 Luas Panen, Produksi, dan Rata-rata Produksi Tanaman Buah-buahan Menurut Jenis Buah di Kota Sungai Penuh,	

2017/ <i>Harvested Area, Production, and Yield Rate of Fruits by Kind of Fruits in Sungai Penuh Municipality, 2017</i> .....	219
--	-----

### **5.3 PERKEBUNAN/ESTATE CORPS**

5.3.1 Luas Areal Tanam, Produksi, Rata-rata Produksi, dan Jumlah Petani Cassiavera Menurut Kecamatan di Kota Sungai Penuh, 2017/ <i>Planted Area, Production, Yield Rate and Number of Cassiavera Farmers by Subdistrict in Sungai Penuh Municipality, 2017</i> .....	220
5.3.2 Luas Areal Tanam dan Komposisi Tanaman Cassiavera Menurut Kecamatan di Kota Sungai Penuh, 2017/ <i>Planted Area and Composition of Cassiavera Crops by Subdistrict in Sungai Penuh Municipality, 2017</i> .....	221
5.3.3 Luas Areal Tanam, Produksi, Rata-rata Produksi, dan Jumlah Petani Kopi Arabika Menurut Kecamatan di Kota Sungai Penuh, 2017/ <i>Planted Area, Production, Yield Rate and Number of Arabican Coffee Farmers by Subdistrict in Sungai Penuh Municipality, 2017</i> .....	222
5.3.4 Luas Areal Tanam dan Komposisi Tanaman Kopi Arabika Menurut Kecamatan di Kota Sungai Penuh, 2017/ <i>Planted Area and Composition of Arabican Coffee Crops by Subdistrict in Sungai Penuh Municipality, 2017</i> .....	223
5.3.5 Luas Areal Tanam, Produksi, Rata-rata Produksi, dan Jumlah Petani Kopi Robusta Menurut Kecamatan di Kota Sungai Penuh, 2017/ <i>Planted Area, Production, Yield Rate and Number of Robusta Coffee Farmers by Subdistrict in Sungai Penuh Municipality, 2017</i> ..	224
5.3.6 Luas Areal Tanam dan Komposisi Tanaman Kopi Robusta Menurut Kecamatan di Kota Sungai Penuh, 2017/ <i>Planted Area and Composition of Robusta Coffee Crops by Subdistrict in Sungai Penuh Municipality, 2017</i> .....	225

5.3.7	Luas Areal Tanam, Produksi, Rata-rata Produksi, dan Jumlah Petani Cengkeh Menurut Kecamatan di Kota Sungai Penuh, 2017/ <i>Planted Area, Production, Yield Rate and Number of Clove Farmers by Subdistrict in Sungai Penuh Municipality, 2017</i> .....	226
5.3.8	Luas Areal Tanam dan Komposisi Tanaman Cengkeh Menurut Kecamatan di Kota Sungai Penuh, 2017/ <i>Planted Area and Composition of Clove Crops by Subdistrict in Sungai Penuh Municipality, 2017</i> .....	227
5.3.9	Luas Areal Tanam, Produksi, Rata-rata Produksi, dan Jumlah Petani Kemiri Menurut Kecamatan di Kota Sungai Penuh, 2017/ <i>Planted Area, Production, Yield Rate and Number of Hazelnut Farmers by Subdistrict in Sungai Penuh Municipality, 2017</i> .....	228
5.3.10	Luas Areal Tanam dan Komposisi Tanaman Kemiri Menurut Kecamatan di Kota Sungai Penuh, 2017/ <i>Planted Area and Composition of Hazelnut Crops by Subdistrict in Sungai Penuh Municipality, 2017</i> .....	229
5.3.11	Luas Areal Tanam, Produksi, Rata-rata Produksi, dan Jumlah Petani Tebu Menurut Kecamatan di Kota Sungai Penuh, 2017/ <i>Planted Area, Production, Yield Rate and Number of Cane Farmers by Subdistrict in Sungai Penuh Municipality, 2017</i> .....	230
5.3.12	Luas Areal Tanam dan Komposisi Tanaman Tebu Menurut Kecamatan di Kota Sungai Penuh, 2017/ <i>Planted Area and Composition of Cane Crops by Subdistrict in Sungai Penuh Municipality, 2017</i> .....	231
5.3.13	Luas Areal Tanam, Produksi, Rata-rata Produksi, dan Jumlah Petani Pinang Menurut Kecamatan di Kota Sungai Penuh, 2017/ <i>Planted Area, Production, Yield Rate and Number of Areca Farmers by Subdistrict in Sungai Penuh Municipality, 2017</i> .....	232
5.3.14	Luas Areal Tanam dan Komposisi Tanaman Pinang Menurut Kecamatan di Kota Sungai Penuh, 2017/ <i>Planted Area and</i>	



	<i>Composition of Areca Crops by Subdistrict in Sungai Penuh Municipality, 2017</i> .....	233
5.3.15	Luas Areal Tanam, Produksi, Rata-rata Produksi, dan Jumlah Petani Kakao Menurut Kecamatan di Kota Sungai Penuh, 2017/ <i>Planted Area, Production, Yield Rate and Number of Cocoa Farmers by Subdistrict in Sungai Penuh Municipality, 2017</i> .....	234
5.3.16	Luas Areal Tanam dan Komposisi Tanaman Kakao Menurut Kecamatan di Kota Sungai Penuh, 2017/ <i>Planted Area and Composition of Cocoa Crops by Subdistrict in Sungai Penuh Municipality, 2017</i> .....	235
<b>5.4</b>	<b>PETERNAKAN/LIVESTOCK</b>	
5.4.1	Perkembangan Jumlah Ternak Menurut Jenis Ternak di Kota Sungai Penuh, 2017/ <i>Trend of Livestock by Kind of Livestock in Sungai Penuh Municipality, 2017</i> .....	236
5.4.2	Populasi Ternak Unggas Menurut Jenis Ternak di Kota Sungai Penuh, 2017/ <i>Population of Poultry by Kind of Livestock in Sungai Penuh Municipality, 2017</i> .....	238
5.4.3	Populasi Ternak Menurut Jenis Ternak dan Kecamatan di Kota Sungai Penuh, 2017/ <i>Population of Livestock by Kind of Livestock and Subdistrict in Sungai Penuh Municipality, 2017</i> .....	239
5.4.4	Jumlah Pemotongan Ternak Menurut Jenis Ternak dan Kecamatan di Kota Sungai Penuh, 2017/ <i>Number of Livestock Slaughtered by Kind of Livestock and Subdistrict in Sungai Penuh Municipality, 2017</i> .....	<b>Error! Bookmark not defined.</b>
5.4.5	Jumlah Produksi Daging Ternak Menurut Jenis Ternak dan Kecamatan di Kota Sungai Penuh, 2017 (Kg)/ <i>Number of Livestock Meat Production by Kind of Livestock and Subdistrict in Sungai Penuh Municipality, 2017 (Kg)</i> .....	<b>Error! Bookmark not defined.</b>
5.4.6	Jumlah Konsumsi Daging Ternak Besar Menurut Jenis Ternak dan Kecamatan di Kota Sungai Penuh, 2017 (Kg)/ <i>Number of Large</i>	

*Livestock Meat Consumption by Kind of Livestock and Subdistrict in Sungai Penuh Municipality, 2017 (Kg) ....Error! Bookmark not defined.*

- 5.4.7 Jumlah Konsumsi Daging Unggas Menurut Jenis Ternak dan Kecamatan di Kota Sungai Penuh, 2017 (Kg)/*Number of Poultry Meat Consumption by Kind of Livestock and Subdistrict in Sungai Penuh Municipality, 2017 (Kg).....Error! Bookmark not defined.*
- 5.4.8 Jumlah Konsumsi Telur Unggas Menurut Jenis Ternak dan Kecamatan di Kota Sungai Penuh, 2017 (Kg)/*Number of Poultry Eggs Consumption by Kind of Livestock and Subdistrict in Sungai Penuh Municipality, 2017 (Kg).....Error! Bookmark not defined.*
- 5.4.9 Jumlah Kebutuhan Daging Unggas, Telur, dan Ikan menurut Kecamatan di Kota Sungai Penuh, 2017/*Total Needs of Poultry Meats, Eggs, and Fish by Subdistrict in Sungai Penuh Municipality, 2017 .....Error! Bookmark not defined.*

## **5.5 PERIKANAN/FISHERY**

- 5.5.1 Jumlah Produksi Ikan menurut Kecamatan dan Jenis Ikan di Kota Sungai Penuh, 2017 (ton)/*Number of Fishery Production by Subdistrict and Kind of Fish in Sungai Penuh Municipality, 2017 (ton) .....Error! Bookmark not defined.*
- 5.5.2 Produksi Benih Ikan Menurut Sumber Benih dan Kecamatan di Kota Sungai Penuh, 2017 (ekor)/*Number of Fish Seed Production by Kind and Subdistrict in Sungai Penuh Municipality, 2017 (tail)Error! Bookmark not defined.*
- 5.5.3 Luas Areal dan Produksi Budidaya Ikan Dalam Kolam menurut Kecamatan di Kota Sungai Penuh, 2017 (ton)/*Fishery Conservancy Area and Production by Subdistrict in Sungai Penuh Municipality, 2017 (ton) .....Error! Bookmark not defined.*
- 5.5.4 Jumlah Produksi Budidaya Ikan menurut Kecamatan dan Jenis Ikan di Kota Sungai Penuh, 2017 (ton)/*Number of Fishery Production by Subdistrict and Kind of Fish in Sungai Penuh Municipality, 2017 (ton) .....Error! Bookmark not defined.*

- 5.5.5 Jumlah Produksi dan Nilai Perikanan Darat menurut Kecamatan di Kota Sungai Penuh, 2017/*Number of Fishery Production and Value by Subdistrict in Sungai Penuh Municipality, 2017***Error! Bookmark not defined.**
- 5.5.6 Jumlah Kebutuhan Daging Unggas, Telur, dan Ikan menurut Kecamatan di Kota Sungai Penuh, 2017 (kg/tahun)/*Total Needs of Poultry Meats, Eggs, and Fish by Subdistrict in Sungai Penuh Municipality, 2017 (kg/year)* ..... **Error! Bookmark not defined.**

## 5.6 KEHUTANAN/FORESTRY

- 5.6.1 Luas Kawasan Hutan di Kota Sungai Penuh, 2017/*Forestry Area in Sungai Penuh Municipality, 2017* .....258
- 5.6.2 Luas Kawasan Lindung di Kota Sungai Penuh, 2017/*Conservatory Area in Sungai Penuh Municipality, 2017*.....259

## 6 INDUSTRI DAN ENERGI/INDUSTRY AND ENERGY

### 6.1 INDUSTRI/INDUSTRY

- 6.1.1 Jumlah Unit Usaha Mikro Kecil Menengah (UMKM) menurut Kecamatan di Kota Sungai Penuh, 2017/*Number of Work Unit Micro Small Indsutry bu Subdistrict in Sungai Penuh Municipality, 2017*..... **Error! Bookmark not defined.**
- 6.1.2 Jumlah Unit Usaha, Tenaga Kerja, Aset, dan Omset Unit Usaha Mikro Kecil Menengah (UMKM) Menurut Kecamatan di Kota Sungai Penuh, 2017/*Number of Establishment, Employees, Investment, and Production Value by Subdistrict in Sungai Penuh Municipality, 2017*..... **Error! Bookmark not defined.**
- 6.1.3 Jumlah Unit Usaha, Tenaga Kerja, Investasi, Produksi dan Bahan Baku Industri Kecil dan Menengah Menurut Cabang Industri di Kota Sungai Penuh, 2017/*Number of Establishment, Employees, Investment, Production Value, and Production Value by Branch of Industry in Sungai Penuh Municipality, 2017***Error! Bookmark not defined.**

- 6.1.4 Jumlah Unit Usaha dan Tenaga Kerja Industri Kecil dan Menengah Menurut Kecamatan di Kota Sungai Penuh, 2017/*Number of Establishment and Employees Small and Medium Industries by Subdistrict in Sungai Penuh Municipality, 2017***Error! Bookmark not defined.**
- 6.1.5 Jumlah Unit Usaha, Nilai Investasi dan Produksi Industri Kecil dan Menengah Menurut Kecamatan di Kota Sungai Penuh, 2017/*Number of Establishment, Investment, and Production Value Small and Medium Industries by Subdistrict in Sungai Penuh Municipality, 2017* .....**Error! Bookmark not defined.**

**6.2 ENERGI/ENERGY**

- 6.2.1 Jumlah Penggunaan Listrik PT. PLN (Persero) menurut Jenis Pemakaian pada Cabang/Ranting PLN Sungai Penuh, 2017/*Number of Electricity Consumption of State Electricity Company by Kind of Consumption at Branch Level in Sungai Penuh, 2017* .....273
- 6.2.2 Jumlah Pelanggan Listrik PT. PLN (Persero) dan Tarifnya menurut Jenis Pemakaian pada Cabang/Ranting PLN Sungai Penuh, 2017/*Number of Electricity Consumers of State Electricity Company and Charge by Kind of Consumption at Branch Level in Sungai Penuh, 2017* .....274
- 6.2.3 Banyaknya Konsumen, Produksi, Disalurkan, Penjualan, dan Nilai Penjualan Air Minum PDAM Tirta Sakti menurut Bulan di Kota Sungai Penuh, 2017/*Number of Consumers, Production, Distribution, Sale, and Value of Water Supply PDAM Tirta Sakti by Month in Sungai Penuh Municipality, 2017* .....275
- 6.2.4 Banyaknya Konsumen, Produksi, Disalurkan, Penjualan, dan Nilai Penjualan Air Minum PDAM Tirta Sakti menurut Kecamatan di Kota Sungai Penuh, 2017/*Number of Consumers, Production, Distribution, Sale, and Value of Water Supply PDAM Tirta Sakti by Subdistrict in Sungai Penuh Municipality, 2017* .....277

6.2.5	Banyaknya Konsumen, Penjualan, dan Tarif Rata-rata Air Minum PDAM Tirta Sakti menurut Golongan Pengguna Air di Kota Sungai Penuh, 2017/ <i>Number of Consumers, Sale, and Average Price of PDAM Tirta Sakti by Group of Consumer in Sungai Penuh Municipality, 2017</i> .....	279
6.2.6	Perkembangan Konsumen Air Minum PDAM Tirta Sakti menurut Kecamatan di Kota Sungai Penuh, 2014-2017/ <i>Growth of Water Supply Consumers PDAM Tirta Sakti by Subdistrict in Sungai Penuh Municipality, 2014-2017</i> .....	280
6.2.7	Perkembangan Tenaga Kerja PDAM Tirta Sakti menurut Bulan di Kota Sungai Penuh, 2014-2017/ <i>Growth of PDAM Tirta Sakti Employee by Month in Sungai Penuh Municipality, 2014-2017</i> .....	281

## **7 PERDAGANGAN DAN KOPERASI/ TRADE AND COOPERATION**

### **7.1 PERDAGANGAN/TRADE**

7.1.1	Jumlah Surat Izin Usaha Perdagangan (SIUP) yang Diterbitkan menurut Bulan dan Klasifikasi Perusahaan/Usaha di Kota Sungai Penuh, 2017/ <i>Number of Accomplishment Trading Admission Letters that were Published by Month and Classification in Sungai Penuh Municipality, 2017</i> .....	289
7.1.2	Jumlah Sarana Perdagangan Menurut Jenisnya Berdasarkan Penerbitan Tanda Daftar Perusahaan (TDP) di Kota Sungai Penuh, 2015-2017/ <i>Number of Trading Facilities by Type of Facility in Sungai Penuh Municipality, 2015-2017</i> .....	290
7.1.3	Jumlah Penerbitan Tanda Daftar Perusahaan (TDP) menurut Kecamatan dan Jenis Saran Perdagangan di Kota Sungai Penuh, 2017/ <i>Number of Publishing Company Registration by Subdistrict and Type of Trading Facilities in Sungai Penuh Municipality, 2017</i> ..	291
7.1.4	Jumlah Penerbitan Tanda Daftar Perusahaan (TDP) menurut Bulan dan Jenis Saran Perdagangan di Kota Sungai Penuh, 2017/ <i>Number</i>	

	<i>of Publishing Company Registration by Month and Type of Trading Facilities in Sungai Penuh Municipality, 2017</i> .....	292
7.1.5	Jumlah Izin yang Diterbitkan oleh Kantor Pelayanan Perizinan Terpadu menurut Bulan dan Jenis Izin di Kota Sungai Penuh, 2017/ <i>Number of Licenses Issued by the Office of Integrated Licensing Services by Month and Kind in Sungai Penuh Municipality, 2017</i> .....	293
7.1.6	Posisi Stok Beras Pemerintah pada Perum BULOG Sub Divre Kerinci menurut Bulan di Kota Sungai Penuh, 2017 (kg)/ <i>Government Rice Stock at Sub Logistic Depot of Kerinci by Month in Sungai Penuh Municipality, 2017 (kg)</i> .....	295
7.1.7	Jumlah Penerimaan Beras pada Perum BULOG Sub Divre Kerinci menurut Bulan di Kota Sungai Penuh, 2017 (kg)/ <i>Number of Rice Received at Sub Logistic Depot of Kerinci by Month in Sungai Penuh Municipality, 2017 (kg)</i> .....	296
7.1.8	Penyaluran Beras oleh Perum BULOG Sub Divre Kerinci menurut Bulan di Kota Sungai Penuh, 2017 (kg)/ <i>Rice Distribution at Sub Logistic Depot of Kerinci by Month in Sungai Penuh Municipality, 2017 (kg)</i> .....	297
<b>7.2</b>	<b>KOPERASI/COOPERATIVE</b>	
7.2.1	Jumlah Koperasi menurut Kecamatan dan Jenis Koperasi di Kota Sungai Penuh, 2017/ <i>Number of Cooperative by Kind of Cooperative and Subdistrict in Sungai Penuh Municipality, 2017</i> .....	300
7.2.2	Jumlah Simpanan Koperasi Menurut Kecamatan dan Jenis Simpanan di Kota Sungai Penuh, 2017/ <i>Number of Cooperative by Subdistrict and Kind of Saving in Sungai Penuh Municipality, 2017</i>	302
7.2.3	Jumlah Koperasi Unit Desa (KUD) dan Anggotanya menurut Kecamatan di Kota Sungai Penuh, 2017/ <i>Number of Village Cooperative Unit and Member by Subdistrict in Sungai Penuh Municipality, 2017</i> .....	303

- 7.2.4 Jumlah Koperasi Non KUD dan Anggotanya menurut Kecamatan di Kota Sungai Penuh, 2017/*Number of Non Village Cooperative Unit and Member by Subdistrict in Sungai Penuh Municipality, 2017* .....304
- 7.2.5 Jumlah Kegiatan Usaha yang Telah Dikelola Koperasi menurut Kegiatan di Kota Sungai Penuh, 2017/*Number of Cooperative Business Activity by Activity in Sungai Penuh Municipality, 2017* .....305
- 7.2.6 Jumlah Kader Koperasi yang Dididik/Dilatih menurut Jenis Pelatihan di Kota Sungai Penuh, 2017/*Number of Educated/Trained Cooperative Cadre by Training Type in Sungai Penuh Municipality, 2017* .....306

## **8 HOTEL DAN PARIWISATA/HOTEL AND TOURISM**

### **8.1 HOTEL**

- 8.1.1 Jumlah Akomodasi Hotel di Kota Sungai Penuh, 2017/*Number of Hotel Accomodations in Sungai Penuh Municipality, 2017* .....314
- 8.1.2 Jumlah Kamar, Tempat Tidur, dan Tamu Akomodasi Hotel di Kota Sungai Penuh, 2017/*Number of Rooms, Beds, and Visitors of Hotel Accomodations in Sungai Penuh Municipality, 2017* .....315

### **8.2 PARIWISATA/TOURISM**

- 8.2.1 Nama dan Jarak ke Objek Wisata di Kota Sungai Penuh, 2017/*Number and Distance of Tourism Object in Sungai Penuh Municipality, 2017* .....316
- 8.2.2 Nama Rumah Makan/Restoran di Kota Sungai Penuh, 2017/*Number of Restaurants in Sungai Penuh Municipality, 2017* ..317
- 8.2.3 Agen Travel Angkutan Darat di Kota Sungai Penuh, 2017/*Travel Agents in Sungai Penuh Municipality, 2017* .....320
- 8.2.4 Jumlah Benda Cagar Budaya Menurut Kecamatan di Kota Sungai Penuh, 2017/*Number of Culture Heritage Object by Subdistrict in Sungai Penuh Municipality, 2017* .....322

8.2.5	Benda Cagar Budaya di Kota Sungai Penuh, 2017/ <i>Cultural Heritage Object in Sungai Penuh Municipality, 2017</i> .....	323
8.2.6	Jumlah Kunjungan Wisatawan Domestik dan Internasional ke Objek Wisata Menurut Bulan di Kota Sungai Penuh, 2017/ <i>Number of Domestic and International Tourist Visit in Tourism Object Sungai Penuh Municipality, 2017</i> .....	325

## **9 TRANSPORTASI DAN KOMUNIKASI/TRANSPORTATION AND COMMUNICATION**

### **9.1 TRANSPORTASI/TRANSPORTATION**

9.1.1	Panjang Jalan Menurut Jenis Permukaan dan Pemerintahan yang Berwenang Mengelolanya di Kota Sungai Penuh (km), 2017/ <i>Length of Roads by Roads Surface Type and Level of Government Authority in Sungai Penuh Municipality (km), 2017</i> .....	332
9.1.2	Panjang Jalan Menurut Kondisi Jalan dan Pemerintahan yang Berwenang Mengelolanya di Kota Sungai Penuh (km), 2017/ <i>Length of Roads by Roads Condition and Level of Government Authority in Sungai Penuh Municipality (km), 2017</i> .....	333
9.1.3	Panjang Jalan Menurut Kelas Jalan dan Pemerintahan yang Berwenang Mengelolanya di Kota Sungai Penuh (km), 2017/ <i>Length of Roads by Roads Class and Level of Government Authority in Sungai Penuh Municipality (km), 2017</i> .....	334
9.1.4	Jumlah Sarana Lalu Lintas Dinas Perhubungan Kota Sungai Penuh, 2015-2017/ <i>Number of Traffic Facilities of Transportation Office of Sungai Penuh Municipality, 2015-2017</i> .....	335

### **9.2 KOMUNIKASI/COMMUNICATION**

9.2.1	Banyaknya Pengiriman Surat Biasa, Surat Dinas, dan Paket Biasa menurut Bulan di Kota Sungai Penuh, 2017/ <i>Number of Ordinary Mail, Official Mail, and Regular Package in Sungai Penuh Municipality, 2017</i> .....	336
-------	--	-----



9.2.2	Banyaknya Pengiriman Pos Ekspres, Surat Kilat Khusus, dan Paket Kilat Khusus menurut Bulan di Kota Sungai Penuh, 2017/ <i>Number of Express Mail, Special Express Mail, and Special Express Package in Sungai Penuh Municipality, 2017</i> .....	337
9.2.3	Arus Lalu Lintas Surat Biasa yang Dikirim dan Diterima menurut Bulan di Kota Sungai Penuh, 2017/ <i>Flow of Ordinary Mail in Sungai Penuh Municipality, 2017</i> .....	338
9.2.4	Arus Lalu Lintas Surat Kilat Khusus yang Dikirim dan Diterima menurut Bulan di Kota Sungai Penuh, 2017/ <i>Flow of Special Express Mail in Sungai Penuh Municipality, 2017</i> .....	339
9.2.5	Aktivitas Penabung melalui Kantor Pos Dirinci menurut Bulan di Kota Sungai Penuh, 2017/ <i>Number of Saving at Post Office by Month in Sungai Penuh Municipality, 2017</i> .....	340
9.2.6	Pendapatan PT Pos Indonesia menurut Bulan di Pos Induk Kota Sungai Penuh, 2017/ <i>PT Pos Indonesia Income by Month in Sungai Penuh Municipality, 2017</i> .....	341

## **10 KEUANGAN DAERAH DAN HARGA/LOCAL FINANCE AND PRICE**

### **10.1 KEUANGAN DAERAH/LOCAL FINANCE**

10.1.1	Realisasi Pendapatan Pemerintah Kota Sungai Penuh Menurut Jenis Pendapatan (rupiah), 2015–2017/ <i>Actual Revenues of Government of Sungai Penuh Municipality by Source of Revenues (rupiahs), 2015–2017</i> .....	347
10.1.2	Realisasi Belanja Pemerintah Kota Sungai Penuh Menurut Jenis Belanja (rupiah), 2015–2017/ <i>Actual Expenditure of Government of Sungai Penuh Municipality by Kind of Expenditures (rupiahs), 2015–2017</i> .....	348
10.1.3	Realisasi Pemasukan PBB menurut Bulan di Kota Sungai Penuh, 2017/ <i>Income Realization of Tax of Rural and Urban Land and Buildings by Month in Sungai Penuh Municipality, 2017</i> .....	349

10.1.4	Realisasi Pemasukan Pajak menurut Jenis Pajak dan Bulan di Kota Sungai Penuh, 2017/ <i>Income Realization of Tax by Kind of Tax and Month in Sungai Penuh Municipality, 2017</i> .....	350
10.1.5	Jumlah Pengeluaran Uang Kartal melalui Bank Jambi menurut Bulan di Kota Sungai Penuh, 2017 (Juta Rupiah)/ <i>Number of Kartal Money Issued by Jambi Bank by Month in Sungai Penuh Municipality, 2017 (Million Rupiahs)</i> .....	353
10.1.6	Posisi Dana Investasi Bank Jambi cabang Sungai Penuh menurut Sektor Ekonomi di Kota Sungai Penuh, 2013 – 2017 (Juta Rupiah)/ <i>Investment Position of Jambi Bank by Economic Sectors in Sungai Penuh Municipality, 2013 – 2017 (Million Rp)</i> .....	354
10.1.7	Jumlah Tabungan di Bank Jambi Cabang Sungai Penuh menurut Bulan di Kota Sungai Penuh, 2017 (Juta Rupiah)/ <i>Number of Savings in Jambi Bank Branch Sungai Penuh by Month in Sungai Penuh Municipality, 2017 (Million Rp)</i> .....	355
10.1.8	Posisi Dana Bank Jambi Cabang Sungai Penuh menurut Bulan di Kota Sungai Penuh, 2017 (Juta Rupiah)/ <i>Fund Position in Jambi Bank Branch Sungai Penuh by Month in Sungai Penuh Municipality, 2017 (Million Rp)</i> .....	356
10.1.9	Jumlah Pengeluaran Uang Kartal melalui BNI Cabang Sungai Penuh menurut Bulan di Kota Sungai Penuh, 2017/ <i>Number of Kartal Money Issued by BNI Branch Sungai Penuh by Month in Sungai Penuh Municipality, 2017</i> .....	357
10.1.10	Posisi Dana Investasi BNI cabang Sungai Penuh menurut Sektor Ekonomi di Kota Sungai Penuh, 2017 (Juta Rupiah)/ <i>Investment Position of BNI Branch Sungai Penuh by Economic Sectors in Sungai Penuh Municipality, 2017 (Million Rp)</i> .....	358
10.1.11	Jumlah Tabungan di BNI Cabang Sungai Penuh menurut Bulan di Kota Sungai Penuh, 2017/ <i>Number of Savings in BNI Branch Sungai Penuh by Month in Sungai Penuh Municipality, 2017</i> .....	359

10.1.12	Posisi Dana BNI Cabang Sungai Penuh menurut Bulan di Kota Sungai Penuh, 2017/ <i>Fund Position in BNI Branch Sungai Penuh by Month in Sungai Penuh Municipality, 2017</i> .....	362
10.1.13	Jumlah BRI Unit dan Pegawai menurut Kecamatan di Kota Sungai Penuh, 2017/ <i>Number of BRI Unit and Employees by Subdistrict in Sungai Penuh Municipality, 2017</i> .....	363
10.1.14	Jumlah Pengeluaran Uang Kartal melalui BRI Cabang Sungai Penuh menurut Bulan di Kota Sungai Penuh, 2017/ <i>Number of Kartal Money Issued by BRI Branch Sungai Penuh by Month in Sungai Penuh Municipality, 2017</i> .....	364
10.1.15	Posisi Dana Investasi BRI cabang Sungai Penuh menurut Sektor Ekonomi di Kota Sungai Penuh, 2014-2017 (Juta Rupiah)/ <i>Investment Position of BRI Branch Sungai Penuh by Economic Sectors in Sungai Penuh Municipality, 2014-2017 (Million Rp)</i> .....	365
10.1.16	Jumlah Tabungan di BRI Cabang Sungai Penuh menurut Bulan di Kota Sungai Penuh, 2017/ <i>Number of Savings in BRI Branch Sungai Penuh by Month in Sungai Penuh Municipality, 2017</i> .....	366
10.1.17	Posisi Dana BRI Cabang Sungai Penuh menurut Bulan di Kota Sungai Penuh, 2017/ <i>Fund Position in BRI Branch Sungai Penuh by Month in Sungai Penuh Municipality, 2017</i> .....	367

## **10.2 HARGA/PRICE**

10.2.1	Harga Rata-rata Eceran Semen di Pasar Sungai Penuh menurut Bulan di Kota Sungai Penuh, 2017 (zak)/ <i>Average of Retail Price of Cement in Sungai Penuh Market by Month in Sungai Penuh Municipality, 2017</i> .....	368
10.2.2	Harga Rata-rata Eceran Garam di Pasar Sungai Penuh menurut Bulan di Kota Sungai Penuh, 2017 (Kg)/ <i>Average of Retail Price of Salt Sungai Penuh Market by Month in Sungai Penuh Municipality, 2017 (Kg)</i> .....	369

10.2.3	Harga Rata-rata Eceran Beras Payo di Pasar Sungai Penuh menurut Bulan di Kota Sungai Penuh, 2017 (Rp/Kg)/ <i>Average of Retail Price of Payo Rice Sungai Penuh Market by Month in Sungai Penuh Municipality, 2017 (Rp/Kg)</i> .....	370
10.2.4	Harga Rata-rata Eceran Daging Sapi di Pasar Sungai Penuh menurut Bulan di Kota Sungai Penuh, 2017 (Rp/Kg)/ <i>Average of Retail Price of Beef Sungai Penuh Market by Month in Sungai Penuh Municipality, 2017 (Rp/Kg)</i> .....	371
10.2.5	Harga Rata-rata Eceran Daging Ayam di Pasar Sungai Penuh menurut Bulan di Kota Sungai Penuh, 2017 (Rp/Kg)/ <i>Average of Retail Price of Chicken Meat Sungai Penuh Market by Month in Sungai Penuh Municipality, 2017 (Rp/Kg)</i> .....	372
10.2.6	Harga Rata-rata Eceran Telur Ayam di Pasar Sungai Penuh menurut Bulan di Kota Sungai Penuh, 2017 (Rp/Kg)/ <i>Average of Retail Price of Chicken Eggs Sungai Penuh Market by Month in Sungai Penuh Municipality, 2017 (Rp/Kg)</i> .....	373
10.2.7	Harga Rata-rata Eceran Ikan Mujair di Pasar Sungai Penuh menurut Bulan di Kota Sungai Penuh, 2017 (Rp/Kg)/ <i>Average of Retail Price of Fish Sungai Penuh Market by Month in Sungai Penuh Municipality, 2017 (Rp/Kg)</i> .....	374
10.2.8	Harga Rata-rata Eceran Susu Kental Manis (Indomilk) di Pasar Sungai Penuh menurut Bulan di Kota Sungai Penuh, 2017 (Rp/Kaleng)/ <i>Average of Retail Price of Sweetened Condensed Milk Sungai Penuh Market by Month in Sungai Penuh Municipality, 2017 (Rp/Can)</i> .....	375
10.2.9	Harga Rata-rata Eceran Susu Bubuk di Pasar Sungai Penuh menurut Bulan di Kota Sungai Penuh, 2017 (Rp/400 gram)/ <i>Average of Retail Price of Milk Powder Sungai Penuh Market by Month in Sungai Penuh Municipality, 2017 (Rp/400 gram)</i> .....	376

10.2.10	Harga Rata-rata Minyak Goreng Bimoli di Pasar Sungai Penuh menurut Bulan di Kota Sungai Penuh, 2017 (Rp/600ml)/ <i>Average of Retail Price of Frying Oil in Sungai Penuh Market by Month in Sungai Penuh Municipality, 2017 (Rp/600ml)</i> .....	377
10.2.11	Harga Rata-rata Gula Pasir di Pasar Sungai Penuh menurut Bulan di Kota Sungai Penuh, 2017 (Rp/Kg)/ <i>Average of Retail Price of Sugar in Sungai Penuh Market by Month in Sungai Penuh Municipality, 2017 (Rp/Kg)</i> .....	378
10.2.12	Harga Rata-rata Minyak Tanah di Pasar Sungai Penuh menurut Bulan di Kota Sungai Penuh, 2017 (Rp/Kg)/ <i>Average of Retail Price of Kerosene in Sungai Penuh Market by Month in Sungai Penuh Municipality, 2017 (Rp/Kg)</i> .....	379

## **11 PENGELUARAN PENDUDUK DAN KONSUMSI MAKANAN/POPULATION EXPENDITURE AND FOOD CONSUMPTION**

11.1	Persentase Penduduk Menurut Golongan Pengeluaran Per Kapita Sebulan di Kota Sungai Penuh, 2017/ <i>Percentage of Population by Expenditure Per Capita Per Month Class in Sungai Penuh Municipality, 2017</i> .....	385
11.2	Rata-rata Pengeluaran dan Persentase Rata-rata Pengeluaran per Kapita Sebulan menurut Kelompok Makanan di Kota Sungai Penuh, 2017/ <i>Average Expenditure and Percentage of Average Expenditure Per Month by Food Group in Sungai Penuh Municipality, 2017</i> .....	386
11.3	Rata-rata Pengeluaran dan Persentase Rata-rata Pengeluaran per Kapita Sebulan menurut Kelompok Bukan Makanan di Kota Sungai Penuh, 2017/ <i>Average Expenditure and Percentage of Average Expenditure Per Month by Non-Food Group in Sungai Penuh Municipality, 2017</i> .....	387

## **12 PENDAPATAN REGIONAL/REGIONAL INCOME**

- 12.1 Produk Domestik Regional Bruto Atas Dasar Harga Berlaku Menurut Lapangan Usaha Kota Sungai Penuh (2010=0), 2015 - 2017 (Juta Rupiah)/*Gross Domestic Regional Product at Current Market Price by Industrial Origin of Sungai Penuh (2010=0), 2015 - 2017 (Million Rupiah)*..... 399
- 12.2 Produk Domestik Regional Bruto Atas Dasar Harga Konstan Menurut Lapangan Usaha Kota Sungai Penuh (2010=0), 2015 - 2017 (Juta Rupiah)/*Gross Domestic Regional Product at Constant Market Price by Industrial Origin of Sungai Penuh (2010=0), 2015 - 2017 (Million Rupiah)*..... 405
- 12.3 Distribusi Persentase Produk Domestik Regional Bruto Atas Dasar Harga Berlaku Kota Sungai Penuh (2010=0), 2015 - 2017/ *Percentage Distribution of Gross Domestic Regional Product at Current Market Price of Sungai Penuh (2010=0), 2015 - 2017* ..... 411
- 12.4 Laju Pertumbuhan Produk Domestik Regional Bruto Atas Dasar Harga Konstan Kota Sungai Penuh (2010=0), 2015 - 2017/ *Growth Rate of Gross Domestic Regional Product at Constant Market Price of Sungai Penuh (2010=0), 2015 - 2017 (Million Rupiah)* ..... 417
- 12.5 Laju Implisit Produk Domestik Regional Bruto Atas Dasar Harga Konstan Kota Sungai Penuh (2010=0), 2015 - 2017/ *Implicit Rate of Gross Domestic Regional Product at Constant Market Price of Sungai Penuh (2010=0), 2015 - 2017 (Million Rupiah)* ..... 423

<https://sungaipenuhkota.bps.go.id>

## DAFTAR GAMBAR/LIST OF FIGURES

halaman  
page

1	Luas Wilayah Menurut Kecamatan di Kota Sungai Penuh (km <sup>2</sup> ), 2015 <i>Total Area by Subdistrict in Sungai Penuh Municipality (square.km), 2015</i> .....	8
2	Jumlah Anggota Dewan Perwakilan Rakyat Daerah Menurut Partai Politik di Kota Sungai Penuh, 2015 <i>Number of Members of The Regional House of Representatives by Political Partiers in Sungai Penuh Municipality, 2015</i> .....	27
3	Produksi Industri Kecil dan Menengah Menurut Cabang Industri di Kota Sungai Penuh, 2015 <i>Production of Small and Medium Industry by Branch of Industry in Sungai Penuh Municipality, 2015</i> .....	266
4	Tenaga Kerja Industri Kecil dan Menengah Menurut Cabang Industri di Kota Sungai Penuh, 2015 <i>Work of Employees of Small and Medium Industry by Branch of Industry in Sungai Penuh Municipality, 2015</i> .....	267
5	Pelanggan Air Minum PDAM di Kota Sungai Penuh, 2015 <i>Number of Consumers of PDAM Drinking Water in Sungai Penuh Municipality, 2015</i> .....	267
6	Perusahaan yang Mendaftar Menurut Jenis Perusahaan di Kota Sungai Penuh, 2015 <i>Number of Trades Registered by Type in Sungai Penuh Municipality, 2015</i> .....	288
7	Kondisi Jalan di Kota Sungai Penuh, 2015 <i>Road Conditions in Sungai Penuh Municipality, 2015</i> .....	331
8	Realisasi Penerimaan PBB di Kota Sungai Penuh, 2015 <i>Income Realization of PBB in Sungai Penuh Municipality, 2015</i> .....	346



<https://sungaipenuhkota.bps.go.id>

## PENJELASAN UMUM/EXPLANATORY NOTES

Tanda-tanda, satuan-satuan, dan lain-lainnya yang digunakan dalam publikasi ini adalah sebagai berikut:

*Symbols, measurement units, and acronyms which are used in this publication, are as follows:*

### 1. TANDA-TANDA/SYMBOLS

Data tidak tersedia/ <i>Data not available</i>	:	...
Tidak ada atau nol / <i>Null or zero</i>	:	—
Data dapat diabaikan/ <i>Data negligible</i>	:	0
Tanda decimal/ <i>Decimal point</i>	:	,
Data tidak dapat ditampilkan/ <i>Not applicable</i>	:	NA
Angka perkiraan/ <i>Estimated figures</i>	:	e
Angka sementara/ <i>Preliminary figures</i>	:	x
Angka sangat sementara/ <i>Very preliminary figures</i>	:	xx
Angka diperbaiki/ <i>Revised figures</i>	:	r

### 2. SATUAN/UNITS

barel/ <i>barrel</i>	:	158,99 liter/ <i>litres</i> = 1/6,2898 m <sup>3</sup>
hektar (ha)/ <i>hectare (ha)</i>	:	10 000 m <sup>2</sup>
kilometer (km)/ <i>kilometres (km)</i>	:	1 000 meter/ <i>meters</i> (m)
knot/ <i>knot</i>	:	1,8523 km/jam (km/hour)
kuintal/ <i>quintal</i>	:	100 kg
KWh	:	1 000 Watt <i>hour</i>
MWh	:	1 000 KWh
liter (untuk beras)/ <i>litre (for rice)</i>	:	0,80 kg
ons/ <i>ounce</i>	:	28,31 gram/ <i>grams</i>
ton	:	1 000 kg

Satuan lain: buah, dus, butir, helai/lembar, kaleng, batang, pulsa, ton kilometer (ton-km), jam, menit, persen (%).

*Other units: unit, pack, pieces, sheet, tin, pulse, ton-kilometres(ton-km), hour, minute, percent (%).*

Perbedaan angka di belakang koma disebabkan oleh pembulatan angka.

*The difference in decimal numbers is caused by rounding.*

<https://sungaipenuhkota.bps.go.id>

<https://sungaipenuhkota.bps.go.id>

# BAB 1

## GEOGRAFI DAN IKLIM GEOGRAPHY AND CLIMATE

Rata-Rata Hari Hujan  
(*Rainy Days*)

**18 hari**

Rata-Rata Curah Hujan  
(*Number of Percipitation*)

**150,6 mm<sup>3</sup>**



<https://sungaipenuhkota.bps.go.id>

**PENJELASAN TEKNIS**

1. Secara astronomis, Kota Sungai Penuh terletak antara  $1^{\circ} 40'$  -  $2^{\circ} 26'$  Lintang Selatan dan antara  $101^{\circ} 08'$  -  $101^{\circ} 50'$  Bujur Timur.
2. Berdasarkan posisi geografisnya, Kota Sungai Penuh memiliki batas-batas: Utara – Kabupaten Kerinci; Selatan - Kabupaten Kerinci; Barat – Kabupaten Bengkulu Utara (Provinsi Bengkulu) dan Kabupaten Pesisir Selatan (Provinsi Sumatera Barat); Timur - Kabupaten Kerinci.
3. Sejak tahun 2012, Kota Sungai Penuh berkembang menjadi 8 kecamatan dengan 65 desa dan 4 kelurahan, yaitu:
  - Kecamatan Tanah Kampung: Dusun Baru Debai, Pendung Hiang, Koto Padang, Mekar Jaya, Koto DUmo, Sembilan, Tanjung Karang, Koto Panap, Koto Baru Tanah Kampung, Koto Pudung, Koto Baru Tanah Kampung, Koto Pudung, Koto Tengah, Koto Tengah, Koto Tuo, dan Tanjung Bunga.
  - Kecamatan Kumun Debai: Renah Kayu Embun, Air Teluh, Kumun

**TECHNICAL NOTES**

1. *Astronomically, Sungai Penuh Municipality is located between  $1^{\circ} 40'$  -  $2^{\circ} 26'$  South latitude, and between  $101^{\circ} 08'$  -  $101^{\circ} 50'$  East longitude.*
2. *In terms of geographic position, Sungai Penuh Municipality has boundaries as follows: North – Kerinci Regency; South - Kerinci Regency; West –Bengkulu Utara Regency (Bengkulu Province) and Pesisir Selatan Regency (Sumatera Barat Province); East - Kerinci Regency.*
3. *Since 2012, Sungai Penuh Municipality has 8 subdistricts spreading over 65 rural and 4 urban villages. These include:*
  - *Tanah Kampung Subdistrict: Dusun Baru Debai, Pendung Hiang, Koto Padang, Mekar Jaya, Koto DUmo, Sembilan, Tanjung Karang, Koto Panap, Koto Baru Tanah Kampung, Koto Pudung, Koto Baru Tanah Kampung, Koto Pudung, Koto Tengah, Koto Tengah, Koto Tuo, and Tanjung Bunga.*
  - *Kumun Debai Subdistrict: Renah Kayu Embun, Air Teluh, Kumun Mudik, Muara Jaya, Kumun Hilir,*

## GEOGRAPHY AND CLIMATE

- Mudik, Muara Jaya, Kumun Hilir, Ulu Air, Sandaran Galeh, Pinggir Air, dan Debai
- Kecamatan Sungai Penuh: Gedang, Pasar Baru, Kelurahan Sungai Penuh, Kelurahan Pasar Sungai Penuh, dan Amar Sakti.
  - Kecamatan Hamparan Rawang: Tanjung Muda, Tanjung, Paling Serumpun, Simpang Tiga Rawang, Dusun Diilir, Kampung Diilir, Koto Teluk, Cempaka, Koto Beringin, Maliki Air, Kampung Dalam, Larik Kemahan, dan Koto Dian.
  - Kecamatan Pesisir Bukit: Koto Renah, Koto Keras, Koto Bento, Koto Tengah, Koto Lolo, Koto Dua, Seberang, Sumur Gedang, dan Sungai Liuk.
  - Kecamatan Pondok Tinggi: Sungai Jernih, Koto Lebu, Karya Bakti, Lawang Agung, Kelurahan Pondok Tinggi, Permanti, Pondok Agung, dan Aur Duri.
  - Kecamatan Sungai Bungkal: Sumur Anyir, Pelayang Raya, Talang Lindung, Sungai Ning, Koto Tinggi, dan Kelurahan Dusun Baru.
  - Kecamatan Koto Baru: Baru Sri Menanti, Koto Limau Manis, Koto Ulu Air, Sandaran Galeh, Pinggir Air, and Debai
  - Sungai Penuh Subdistrict: Gedang, Pasar Baru, Kelurahan Sungai Penuh Urban Village, Pasar Sungai Penuh Urban Village, and Amar Sakti.
  - Hamparan Rawang Subdistrict: Tanjung Muda, Tanjung, Paling Serumpun, Simpang Tiga Rawang, Dusun Diilir, Kampung Diilir, Koto Teluk, Cempaka, Koto Beringin, Maliki Air, Kampung Dalam, Larik Kemahan, and Koto Dian.
  - Pesisir Bukit Subdistrict: Koto Renah, Koto Keras, Koto Bento, Koto Tengah, Koto Lolo, Koto Dua, Seberang, Sumur Gedang, and Sungai Liuk.
  - Pondok Tinggi Subdistrict: Sungai Jernih, Koto Lebu, Karya Bakti, Lawang Agung, Kelurahan Pondok Tinggi, Permanti, Pondok Agung, and Aur Duri.
  - Sungai Bungkal Subdistrict: Sumur Anyir, Pelayang Raya, Talang Lindung, Sungai Ning, Koto Tinggi, and Dusun Baru Urban Village.
  - Koto Baru Subdistrict: Baru Sri Menanti, Koto Limau Manis, Koto Baru, Permai Indah, Kampung Tengah, and Dujung Sakti.



Baru, Permai Indah, Kampung  
Tengah, dan Dujung Sakti.

4. Jarak Ibukota Kota Sungai Penuh dengan ibukota kabupaten lain di Provinsi Jambi:

- Jambi:
  - Via Bungo: 491.60 Km
  - Via Sarolangun: 421.29 Km
- Muara Bulian: 362.36 Km
- Muara Sabak: 550.73 Km
- Kuala Tungkal: 549.99 Km
- Sarolangun: 242.00 Km
- Bangko: 164.18 Km
- Bungo: 240.00 Km
- Tebo: 285.80 Km

4. *Distance between Capital City of Sungai Penuh to capital city of other regency in Jambi Province:*

- Jambi:
  - Via Bungo: 491.60 Km
  - Via Sarolangun: 421.29 Km
- Muara Bulian: 362.36 Km
- Muara Sabak: 550.73 Km
- Kuala Tungkal: 549.99 Km
- Sarolangun: 242.00 Km
- Bangko: 164.18 Km
- Bungo: 240.00 Km
- Tebo: 285.80 Km

**ULASAN**

Kota Sungai Penuh merupakan dataran tinggi dengan ketinggian berada di antara 500 – 1.500 meter diatas permukaan laut, terletak pada posisi 1<sup>0</sup> 40' - 2<sup>0</sup> 26' Lintang Selatan dan antara 101<sup>0</sup> 08' - 101<sup>0</sup> 50' Bujur Timur. Luas wilayah Kota Sungai Penuh adalah berupa dataran seluas 391,50 km<sup>2</sup>.

Sejak 2012, wilayah administrasi Kota Sungai Penuh pecah menjadi 8 kecamatan dengan 65 desa dan 4 kelurahan. Luas dataran masing-masing Kecamatan, yaitu: Tanah Kampung (11,00 km<sup>2</sup>), Kumun Debai (142,00 km<sup>2</sup>), Sungai Penuh (3,35 km<sup>2</sup>), Pondok Tinggi (90,95 km<sup>2</sup>), Sungai Bungkal (110,95 km<sup>2</sup>), Hambaran Rawang (12,15 km<sup>2</sup>), Pesisir Bukit (19,46 km<sup>2</sup>), serta Koto Baru (1,64 km<sup>2</sup>).

Berdasarkan elevasi (ketinggian dari permukaan laut), dataran di Kota Sungai Penuh terdiri dari:

500 m -1.000 m = 15,25 %

1.000 m keatas = 84,75 %

Jarak antara Ibukota Kota Sungai Penuh ke daerah kecamatan:

1. Sungai Penuh – Tanah Kampung: 6 Km
2. Sungai Penuh – Kumun: 6 Km
3. Sungai Penuh – Sungai Penuh: 2 Km

**DESCRIPTION**

*Sungai Penuh Municipality is an area with average high around 500 – 1,500 meters of sea surface, it is located between 1<sup>0</sup> 40' - 2<sup>0</sup> 26' north latitude, 101<sup>0</sup>08' - 101<sup>0</sup>50' east longitude. Sungai Penuh Municipality area is shaped in land by 391.50 km<sup>2</sup>.*

*Since 2012, Sungai Penuh Municipality is divided into 8 Subdistricts consist of 65 rural villages and 4 urban villages. The land area of each Subdistrict is Tanah Kampung (11,00 km<sup>2</sup>), Kumun Debai (142,00 km<sup>2</sup>), Sungai Penuh (3,35 km<sup>2</sup>), Pondok Tinggi (90,95 km<sup>2</sup>), Sungai Bungkal (110,95 km<sup>2</sup>), Hambaran Rawang (12,15 km<sup>2</sup>), Pesisir Bukit (19,46 km<sup>2</sup>), and Koto Baru (1,64 km<sup>2</sup>).*

*Based on elevation (high of sea surface), land in Sulawesi Tengah Province consists of:*

*500 m-1000 m = 15.25 %*

*1,000 m and over = 84.75 %*

*Distance between Municipality Capital to Subdistrict:*

- 1. Sungai Penuh – Tanah Kampung: 6 Km*
- 2. Sungai Penuh – Kumun: 6 Km*
- 3. Sungai Penuh – Sungai Penuh: 2 Km*

4. Sungai Penuh – Simpang Tiga Rawang: 5 km
5. Sungai Penuh – Sungai Liuk: 4,5 Km
6. Sungai Penuh – Dusun Baru: 2 Km
7. Sungai Penuh – Pondok Tinggi: 1 Km
8. Sungai Penuh – Koto Baru: 6 Km

Wilayah Kota Sungai Penuh bagian utara dan selatan berbatasan dengan Kabupaten Kerinci, bagian barat berbatasan dengan Kabupaten Bengkulu Utara (Provinsi Bengkulu) dan Kabupaten Pesisir Selatan (Provinsi Sumatera Barat), dan bagian Timur berbatasan dengan Kabupaten Kerinci.

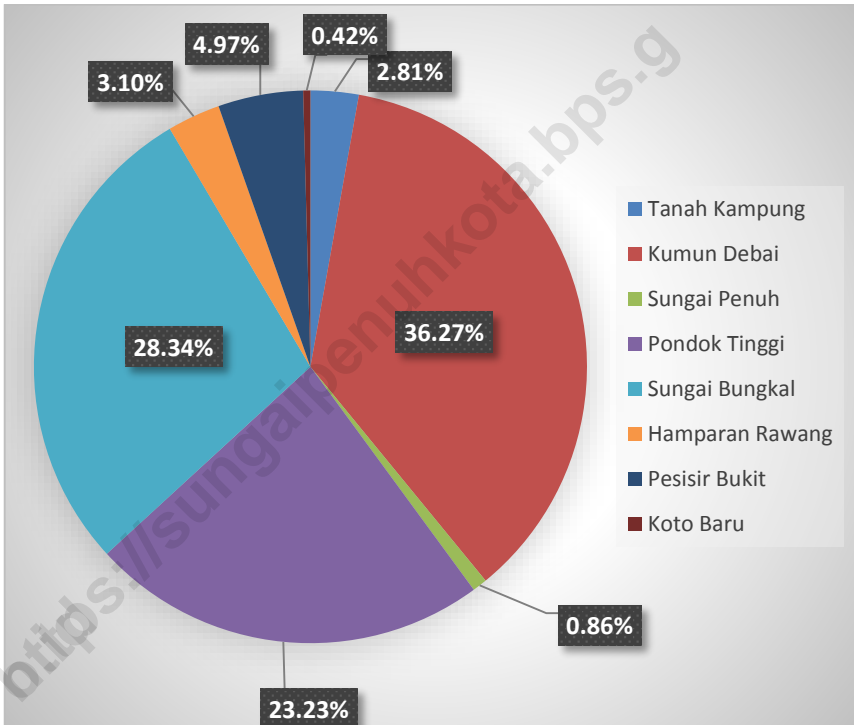
Selama tahun 2017, curah hujan di Kota Sungai Penuh rata-rata mencapai 150,6 mm<sup>3</sup> dengan suhu minimum sebesar 19,8°C dan suhu maksimum mencapai 28,9°C.

4. *Sungai Penuh – Simpang Tiga Rawang: 5 km*
5. *Sungai Penuh – Sungai Liuk: 4.5 Km*
6. *Sungai Penuh – Dusun Baru: 2 Km*
7. *Sungai Penuh – Pondok Tinggi: 1 Km*
8. *Sungai Penuh – Koto Baru: 6 Km*

*Territorial Boundaries of Sungai Penuh Municipality in northern, southern, and eastern area bordered by Kerinci Regency, and western area bordered by Bengkulu Utara Regency (Bengkulu Province) and Pesisir Selatan Regency (Sumatera Barat Province).*

*During 2017, precipitation in Sungai Penuh Municipality is about 150.6 mm<sup>3</sup> with minimum temperature about 19.8°C and maximum temperature about 28.9°C*

**Gambar 1** Luas Wilayah Menurut Kecamatan di Kota Sungai Penuh (km<sup>2</sup>), 2017  
**Picture** Total Area by Subdistrict in Sungai Penuh Municipality (square.km) ,2017



## 1.1 GEOGRAFI/*GEOGRAPHY*

**Tabel 1.1.1** Luas Wilayah Menurut Kecamatan di Kota Sungai Penuh, 2017  
**Table** *Total Area by Subdistrict in Sungai Penuh Municipality, 2017*

	Kecamatan <i>Subdistrict</i>	Luas (km <sup>2</sup> ) <i>Total Area (square.km)</i>	Persentase <i>Percentage</i>
	(1)	(2)	(3)
1.	Tanah Kampung	11.00	2.81
2.	Kumun Debai	142.00	36.27
3.	Sungai Penuh	3.35	0.86
4.	Pondok Tinggi	90.95	23.23
5.	Sungai Bungkal	110.95	28.34
6.	Hamparan Rawang	12.15	3.10
7.	Pesisir Bukit	19.46	4.97
8.	Koto Baru	1.64	0.42
<b>Kota Sungai Penuh</b>		<b>391.5</b>	<b>100,00</b>

Sumber/*Source*: Badan Perencanaan Pembangunan Daerah Kota Sungai Penuh / *Development Planning Agency of Sungai Penuh Municipality*

**Tabel 1.1.2** Tinggi Wilayah di Atas Permukaan Laut (DPL) Menurut Kecamatan di Kota Sungai Penuh, 2017  
**Table** Height Above Mean Sea Level (AMSL) by Subdistrict in Sungai Penuh, 2017

Kecamatan Subdistrict	Ibukota Kecamatan Capital of Subdistrict	Tinggi/Height (meter)
(1)	(2)	(3)
1. Tanah Kampung	Koto Panap	500-1000
2. Kumun Debai	Ulu Air	500-1000
3. Sungai Penuh	Pasar Sungai Penuh	500-1000
4. Pondok Tinggi	Aur Duri	500-1000
5. Sungai Bungkal	Koto Tinggi	500-1000
6. Hamparan Rawang	Simpang Tiga Rawang	500-1000
7. Pesisir Bukit	Sungai Liuk	500-1000
8. Koto Baru	Permai Indah	500-1000

Sumber/Source: Badan Perencanaan Pembangunan Daerah Kota Sungai Penuh / Development Planning Agency of Sungai Penuh Municipality

**Tabel 1.1.3 Batas-batas Wilayah Kecamatan di Kota Sungai Penuh, 2017**  
**Table Subdistrict Borders in Sungai Penuh, 2017**

<b>Kecamatan</b>		<b>Batas Wilayah</b>	
<b>Subdistrict</b>		<b>Borders</b>	
(1)		(2)	
1.	Tanah Kampung	Utara/ <i>North</i>	Kec. Hamparan Rawang
		Selatan/ <i>South</i>	Kec. Sitingau Laut, Kab. Kerinci
		Timur/ <i>East</i>	Kec. Sitingau Laut, Kab. Kerinci
		Barat/ <i>West</i>	Kec. Kumun Debai dan Kec. Pondok Tinggi
2.	Kumun Debai	Utara/ <i>North</i>	Kec. Pondok Tinggi
		Selatan/ <i>South</i>	Kec. Keliling Danau, Kab. Kerinci
		Timur/ <i>East</i>	Kec. Tanah Kampung
		Barat/ <i>West</i>	Kab. Pesisir Selatan, Prov. Sumatera Barat
3.	Sungai Penuh	Utara/ <i>North</i>	Kec. Hamparan Rawang
		Selatan/ <i>South</i>	Kec. Pondok Tinggi
		Timur/ <i>East</i>	Kec. Hamparan Rawang
		Barat/ <i>West</i>	Kec. Koto Baru
4.	Pondok Tinggi	Utara/ <i>North</i>	Kec. Sungai Penuh dan Kec. Sungai Bungkal
		Selatan/ <i>South</i>	Kec. Kumun Debai
		Timur/ <i>East</i>	Kec. Tanah Kampung
		Barat/ <i>West</i>	Kab. Pesisir Selatan, Prov. Sumatera Barat

**Lanjutan Tabel/Continued Tabel 1.1.3**

<b>Kecamatan Subdistrict</b>		<b>Batas Wilayah Borders</b>
<b>(1)</b>		<b>(2)</b>
5. Sungai Bungkal	Utara/ <i>North</i>	Kec. Pesisir Bukit
	Selatan/ <i>South</i>	Kec. Pondok Tinggi
	Timur/ <i>East</i>	Kec. Sungai Penuh
	Barat/ <i>West</i>	Kab. Pesisir Selatan, Prov. Sumatera Barat
6. Hamparan Rawang	Utara/ <i>North</i>	Kec. Depati VII, Kab. Kerinci
	Selatan/ <i>South</i>	Kec. Sungai Penuh dan Kec. Tanah Kampung
	Timur/ <i>East</i>	Kec. Air Hangat Timur, Kab. Kerinci
	Barat/ <i>West</i>	Kec. Koto Baru
7. Pesisir Bukit	Utara/ <i>North</i>	Kec. Depati VII, Kab. Kerinci
	Selatan/ <i>South</i>	Kec. Sungai Bungkal
	Timur/ <i>East</i>	Kec. Koto Baru
	Barat/ <i>West</i>	Kec. Sungai Bungkal
8. Koto Baru	Utara/ <i>North</i>	Kec. Depati VII, Kab. Kerinci
	Selatan/ <i>South</i>	Kec. Pesisir Bukit
	Timur/ <i>East</i>	Kec. Hamparan Rawang
	Barat/ <i>West</i>	Kec. Pesisir Bukit

Sumber/Source: Badan Perencanaan Pembangunan Daerah Kota Sungai Penuh / *Development Planning Agency of Sungai Penuh Municipality*



**Tabel 1.1.4 Luas Wilayah, Luas TNKS, dan Luas Hunian/Budidaya Menurut Kecamatan di Kota Sungai Penuh, 2017 (Ha)**  
**Table Area, TNKS Area, and Dwelling Area by Subdistrict in Sungai Penuh, 2017 (Ha)**

<b>Kecamatan Subdistrict</b>	<b>Luas Wilayah Area</b>	<b>Luas TNKS TNKS</b>	<b>Luas Hunian/Budidaya Dwelling Area</b>
(1)	(2)	(3)	(4)
1. Tanah Kampung	1 100	-	1 100
2. Kumun Debai	14 200	11 032	3 168
3. Sungai Penuh	335	-	335
4. Pondok Tinggi	9 095	4 600	4 495
5. Sungai Bungkal	11 095	7 167	3 928
6. Hamparan Rawang	1 215	-	1 215
7. Pesisir Bukit	1 946	379	1 567
8. Koto Baru	164	-	164

Sumber/Source: Badan Perencanaan Pembangunan Daerah Kota Sungai Penuh / *Development Planning Agency of Sungai Penuh Municipality*

**Tabel 1.1.5 Luas Wilayah dan Luas Hunian/Budidaya Menurut Desa/Kelurahan di Kota Sungai Penuh, 2017 (Ha)**  
**Table Area and Dwelling Area by Rural/Urban Village in Sungai Penuh Municipality, 2017 (Ha)**

Kecamatan/Desa/Kelurahan <i>Subdistrict/Rural/Urban Village</i>	Luas Wilayah <i>Area</i>
(1)	(2)
<b>1. Tanah Kampung</b>	<b>1 100</b>
Dusun Baru Debai	69
Pendung Hiang	55
Koto Padang	38
Mekar Jaya	26
Koto Dumo	54
Sembilan	48
Tanjung Karang	73
Koto Panap	80
Koto Baru Tanah Kampung	25
Koto Pudung	116
Koto Tengah	33
Koto Tuo	43
Tanjung Bungo	440
<b>2. Kumun Debai</b>	<b>14 200</b>
Renah Kayu Embun	10 357
Air Teluh	1 288
Kumun Mudik	364
Muara Jaya	205
Kumun Hilir	205
Ulu Air	1 107
Sandaran Galeh	256
Pinggir Air	232
Debai	186
<b>3. Sungai Penuh</b>	<b>335</b>
Gedang	137
Pasar Baru	46
Kelurahan Sungai Penuh	52
Kelurahan Pasar Sungai Penuh	51
Amar Sakti	49

Lanjutan Tabel/*Continued Tabel 1.1.5*

Kecamatan/Desa/Kelurahan <i>Subdistrict/Rural/Urban Village</i>	Luas Wilayah <i>Area</i>
(1)	(2)
<b>4. Pondok Tinggi</b>	<b>9 095</b>
Sungai Jernih	8 208
Koto Lebu	154
Karya Bakti	210
Lawang Agung	159
Kelurahan Pondok Tinggi	126
Permanti	62
Pondok Agung	44
Aur Duri	132
<b>5. Sungai Bungkal</b>	<b>11 095</b>
Sumur Anyir	494
Pelayang Raya	961
Talang Lindung	4 303
Sungai Ning	4 916
Koto Tinggi	146
Kelurahan Dusun Baru	275
<b>6. Hamparan Rawang</b>	<b>1 215</b>
Tanjung Muda	114
Tanjung	290
Paling Serumpun	66
Simpang Tiga Rawang	86
Dusun Diilir	50
Kampung Diilir	43
Koto Teluk	178
Cempaka	40
Koto Beringin	44
Maliki Air	42
Kampung Dalam	48
Larik Kemahan	153
Koto Dian	61

Lanjutan Tabel/*Continued Tabel 1.1.5*

<b>Kecamatan/Desa/Kelurahan</b> <i>Subdistrict/Rural/Urban Village</i>	<b>Luas Wilayah</b> <i>Area</i>
(1)	(2)
<b>7. Pesisir Bukit</b>	<b>1 946</b>
Koto Renah	482
Koto Keras	119
Koto Bento	197
Koto Tengah	227
Koto Lolo	64
Koto Dua	88
Seberang	345
Sumur Gedang	64
Sungai Liuk	360
<b>8. Koto Baru</b>	<b>164</b>
Baru Sri Menanti	22
Koto Limau Manis	31
Koto Baru	34
Permai Indah	32
Kampung Tengah	24
Dujung Sakti	21
<b>Kota Sungai Penuh</b>	<b>39 150</b>
<b>Tahun 2015</b>	<b>39 150</b>

Sumber/*Source*: Badan Perencanaan Pembangunan Daerah Kota Sungai Penuh / *Development Planning Agency of Sungai Penuh Municipality*

**Tabel 1.1.6 Luas Wilayah Di Atas Permukaan Laut (DPL) Menurut Kecamatan di Kota Sungai Penuh, 2017**  
**Total Area Above The Sea Level by Subdistrict in Sungai Penuh, 2017**

Kecamatan Subdistrict	Luas Wilayah menurut Posisi Ketinggian dari Permukaan Laut (Ha) Total Area by Height Position from Sea Level			Jumlah Total
	100-500 Mdpl	500-1000 Mdpl	>1000 Mdpl	
(1)	(2)	(3)	(4)	(5)
1. Tanah Kampung	-	1.100	-	1 100
2. Kumun Debai	200	1.050	12.950	14 200
3. Sungai Penuh	-	335	-	335
4. Pondok Tinggi	-	310	8.785	9 095
5. Sungai Bungkal	-	770	10.325	11 095
6. Hampanan Rawang	-	1.215	-	1 215
7. Pesisir Bukit	-	1.216	730	1 946
8. Koto Baru	-	164	-	164
<b>Kota Sungai Penuh</b>	<b>200</b>	<b>6.160</b>	<b>32.790</b>	<b>39 150</b>

Sumber/Source: Badan Perencanaan Pembangunan Daerah Kota Sungai Penuh / Development Planning Agency of Sungai Penuh Municipality

**Tabel 1.1.7 Penyebaran Jenis Tanah di Kota Sungai Penuh, 2017**  
**Table Distribution of Land Type in Sungai Penuh, 2017**

Jenis Tanah Kind of Land		Harkat	Luas (Ha) Area	Persentase (%) Percentage
(1)		(2)	(3)	(4)
1.	Andosol		12.564	32.09
2.	Latosol		15.577	39.79
3.	Podsolik		5.594	14.29
4.	Alluvial		5.415	13.89
5.	Komplek Podsolik – Latosol dan Litosol		-	-
6.	Lomplek Latosol – Litosol		-	-
<b>Kota Sungai Penuh</b>			<b>39.150</b>	<b>100.00</b>

Sumber/Source: Badan Perencanaan Pembangunan Daerah Kota Sungai Penuh / Development Planning Agency of Sungai Penuh Municipality

## 1.2 IKLIM/*CLIMATE*

**Tabel 1.2.1 Rata-rata Suhu Udara, Kelembaban Udara, Tekanan Udara, Kecepatan Angin, Curah Hujan, dan Penyinaran Matahari di Stasiun Meteorologi Depati Parbo, 2017**  
***Average of Temperature, Humidity, Atmospheric Pressure, Wind Velocity, Rainfall and Duration Irradiating of Sun in Depati Parbo Meteorological Station, 2017***

Uraian <i>Description</i>	Rata-rata <i>Average</i>
(1)	(2)
Suhu/ <i>Temperature</i> (°C)	
Maksimum/ <i>Maximum</i>	28.9
Minimum/ <i>Minimum</i>	18.6
Rata-rata/ <i>Average</i>	22.9
Kelembaban Relatif (persen)/ <i>Relative Humidity (percent)</i>	80
Tekanan Udara/ <i>Atmospheric Pressure</i> (mb)	1014.5
Kecepatan Angin/ <i>Wind Velocity</i> (knot)	9
Curah Hujan/ <i>Precipitation</i> (mm <sup>3</sup> )	150.6
Penyinaran Matahari (persen)/ <i>Duration of Sunshine (percent)</i>	46

Sumber/*Source*: Stasiun Meteorologi Depati Parbo / *Depati Parbo Meteorological Station*

**Tabel 1.2.2 Rata-rata Suhu dan Kelembaban Udara Menurut Bulan di Stasiun Meteorologi Depati Parbo, 2017**  
**Average Temperature and Humidity by Month in Depati Parbo Meteorological Station, 2017**

Bulan/Month	Suhu Udara/Temperature (°C)			Kelembaban Udara Humidity (%)		
	Maks Max	Min	Rata-rata Average	Maks Max	Min	Rata-rata Average
(1)	(2)	(3)	(4)	(5)	(6)	(7)
Januari/January	27.7	18.0	22.4	92	65	76
Februari/February	27.7	18.2	21.6	95	68	81
Maret/March	29.2	18.5	22.6	94	60	81
April/April	29.6	18.9	23.0	94	62	82
Mei/May	29.0	19.5	24.3	96	65	81
Juni/June	29.1	18.5	23.0	94	64	82
Juli/July	29.2	18.2	23.8	94	63	78
Agustus/August	28.8	18.4	22.4	95	67	79
September/September	29.2	18.8	22.9	95	62	82
Oktober/October	29.9	18.1	22.7	93	61	82
November/November	29.1	19.3	22.9	94	67	85
Desember/December	28.5	19.2	23.4	92	68	80
Rata-rata/Average	28.9	18.6	22.9	94	64.3	80.75

Sumber/Source: Stasiun Meteorologi Depati Parbo / Depati Parbo Meteorological Station



**Tabel 1.2.3** Jumlah Curah Hujan, hari Hujan, dan Kelembaban Relatif menurut Bulan di Stasiun Meteorologi Depati Parbo, 2017  
**Table** *Number of Rainfall, Number of Rainy Days, and Relative Humidity by Month in Depati Parbo Meteorological Station, 2017*

Bulan Month	Curah Hujan Number of Precipitation (mm3)	Hari Hujan Rainy Days	Kelembaban Relatif Relative Humidity (%)
(1)	(2)	(3)	(4)
Januari/January	141.0	16	44
Februari/February	203.2	21	38
Maret/March	132.6	15	44
April/April	101.5	14	43
Mei/May	283.2	23	52
Juni/June	91.5	12	51
Juli/July	95.2	19	58
Agustus/August	121.1	16	54
September/September	136.7	17	46
Oktober/October	183.0	18	45
November/November	202.9	24	37
Desember/December	114.8	17	41
<b>Rata-rata/Average</b>	<b>150.6</b>	<b>17.7</b>	<b>46</b>
<b>Tahun 2016</b>	<b>167.5</b>	<b>18</b>	<b>82</b>

Sumber/Source: Stasiun Meteorologi Depati Parbo / Depati Parbo Meteorological Station

**Tabel 1.2.4 Rata-rata Tekanan Udara, Kecepatan Angin, dan Penyinaran Matahari menurut Bulan di Stasiun Meteorologi Depati Parbo, 2017**  
***Average of Atmospheric Pressure, Wind Speed, and Irradiating of Sun by Month in Depati Parbo Meteorological Station, 2017***

<b>Bulan Month</b>	<b>TekananUdara Atmospheric Pressure (mb)</b>	<b>Kecepatan Angin Wind Velocity (knot)</b>	<b>Penyinaran Matahari Duration of Sunshine (%)</b>
(1)	(2)	(3)	(4)
Januari/January	1014.0	9	44
Februari/February	1014.6	6	38
Maret/March	1014.6	5	44
April/April	1014.9	5	43
Mei/May	1014.5	5	52
Juni/June	1015.0	5	51
Juli/July	1015.4	6	58
Agustus/August	1014.7	5	54
September/September	1015.1	7	46
Oktober/October	1014.8	5	45
November/November	1013.0	5	37
Desember/December	1014.0	5	41
<b>Rata-rata/Average</b>	<b>1014.6</b>	<b>6</b>	<b>46</b>
<b>Tahun 2016</b>	<b>1017.5</b>	<b>7</b>	<b>48</b>

Sumber/Source: Stasiun Meteorologi Depati Parbo / Depati Parbo Meteorological Station

# BAB 2

## PEMERINTAHAN GOVERNMENT



Jumlah PNS seluruh Dinas/Instansi Pemerintah  
Number of Civil Servants by Institution/Office

Laki-Laki

**1.252**

Perempuan

**1.545**

<https://sungaipenuhkota.bps.go.id>

## PENJELASAN TEKNIS

## TECHNICAL NOTES

- |  |   |
|--|---|
| <p>1. Anggota Dewan Perwakilan Rakyat Daerah (DPRD) dipilih melalui pemilihan umum (pemilu) dan dilantik dalam masa jabatan lima tahun.</p>  | <p>1. <i>Regional House of Representatives (DPRD) members are elected through a general election and appointed for a five-years membership.</i></p>   |
| <p>2. Susunan pemerintahan Kota Sungai Penuh periode 2017 – 2021 terdiri dari walikota, wakil walikota, dan DPRD dibantu oleh pemerintah daerah.</p>   | <p>2. <i>The government structure of the Sungai Penuh Municipality period 2017 – 2021 consists of mayor, vice mayor, and DPRD assisted by local government</i></p>  |
| <p>3. Anggota DPRD Kota Sungai Penuh menurut partai politik masa bakti 2015 – 2019 dengan komposisi keanggotaan sebagai berikut:</p> <ul style="list-style-type: none"> <li>- Partai Demokrat: 5 orang</li> <li>- Partai Gerindra: 3 orang</li> <li>- Partai Amanat Nasional: 3 orang</li> <li>- PDI-Perjuangan: 3 orang</li> <li>- Partai Hanura: 3 orang</li> <li>- Partai Golkar: 2 orang</li> <li>- Partai Keadilan Sejahtera: 2 orang</li> <li>- Partai Persatuan Pembangunan: 2 orang</li> <li>- Partai Kebangkitan bangsa: 1 orang</li> <li>- Partai Nasdem: 1 orang</li> </ul> | <p>3. <i>Number of Sungai Penuh Municipality Parliament member for 2015-2019 period by composition:</i></p> <ul style="list-style-type: none"> <li>- <i>Partai Demokrat: 5 persons</i></li> <li>- <i>Partai Gerindra: 3 persons</i></li> <li>- <i>Partai Amanat Nasional: 3 persons</i></li> <li>- <i>PDI-Perjuangan: 3 persons</i></li> <li>- <i>Partai Hanura: 3 persons</i></li> <li>- <i>Partai Golkar: 2 persons</i></li> <li>- <i>Partai Keadilan Sejahtera: 2 persons</i></li> <li>- <i>Partai Persatuan Pembangunan: 2 persons</i></li> <li>- <i>Partai Kebangkitan bangsa: 1 person</i></li> <li>- <i>Partai Nasdem: 1 person</i></li> </ul> |

**ULASAN**

**DESCRIPTION**

Kota Sungai Penuh sebelumnya merupakan bagian dari Kabupaten Kerinci. Kemudian, melalui Undang-undang Nomor 25 tahun 2008, Kota Sungai Penuh resmi dibentuk. Sejak berdirinya, Kota Sungai Penuh telah terjadi perkembangan yang cukup signifikan dalam bidang pemerintahan, dimana pada awalnya terdiri dari 5 (lima) kecamatan dengan 65 desa dan 4 kelurahan dan kemudian pada tahun 2012 dimekarkan menjadi 8 kecamatan.

Jumlah wakil rakyat yang duduk pada lembaga legislatif, yaitu Dewan Perwakilan Rakyat Daerah (DPRD) sebanyak 25 orang yang seluruhnya laki-laki. Sebagian besar wakil rakyat pada lembaga ini memiliki pendidikan tertinggi S1.

Secara organisasi, lembaga wakil rakyat periode 2015 – 2019 ini terdiri dari lima fraksi, yaitu Fraksi Partai Demokrat, Fraksi PDI Perjuangan, Fraksi Merah Putih, Fraksi Karya Pembangunan, dan Fraksi Suara Rakyat. Fraksi Partai Demokrat memiliki anggota sebanyak 5 orang, Fraksi PDI Perjuangan sebanyak 4 orang, Fraksi Merah Putih sebanyak 8 orang, Fraksi Karya Pembangunan 4 orang, dan Fraksi Suara Rakyat 4 orang.

Dalam menjalankan fungsinya,

*Sungai Penuh was previously a part of Kerinci Regency. Through Law 25/2008 it was broaden into an autonomous municipality. Since the establishment, Sungai Penuh's governmental system has occurred a significant developments. Bireuen formerly consists of 5 subdistrict with 65 rural vilages and 4 urban. In 2012 it was broaden into 8 Subdistrict.*

*Sungai Penuh House of Representatives (DPRD) has 25 members and all of them is men. Most of the members in these institutions have a bachelor degree background.*

*In an organizational structure, Bireuen House of Representatives (DPRD) period 2015 – 2019 consists of 5 fractions, named Demokrat Party, PDI Perjuangan, Merah Putih, Karya Pembangunan, dan Suara Rakyat fraction. Demokrat Party has 5 members, PDI Perjuangan has 4 members, Merah Putih has 4 members, Karya Pembangunan has 4 members and Suara Rakyat has 25 members.*

*To perform it duties, Sungai Penuh*

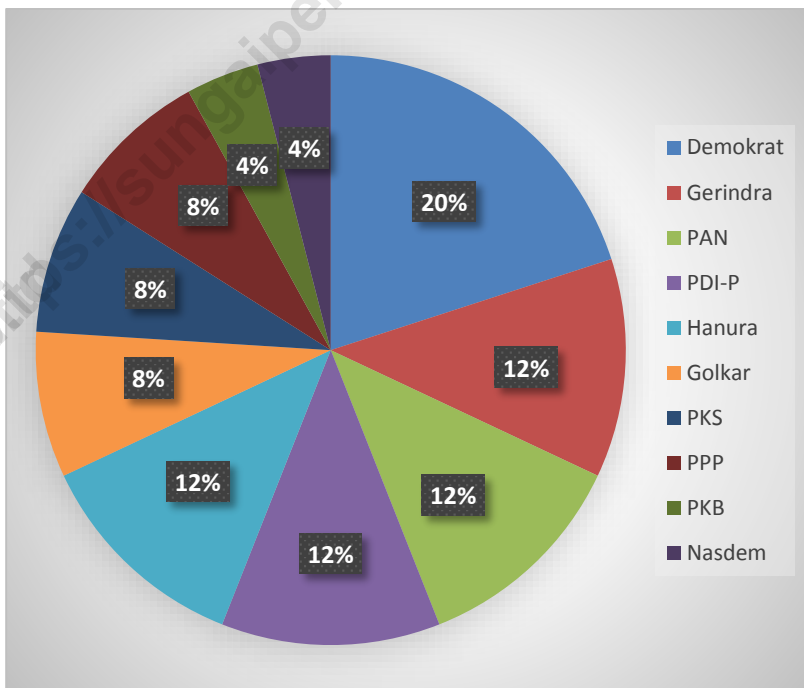
DPRD Kota Sungai Penuh dibentuk 3 komisi yaitu,

- Komisi I: Pemerintahan
- Komisi II: Perekonomian dan Keuangan
- Komisi III: Pembangunan

*House of Representatives (DPRD) formed three commissions.*

- *Commission I: Government,*
- *Commission II: Economy and Finance ,*
- *Commission III: Development*

**Gambar 2** Jumlah Anggota Dewan Perwakilan Rakyat Daerah Menurut Partai Politik di Kota Sungai Penuh, 2017  
*Picture* **Number of Members of The Regional House of Representatives by Political Partiiess in Sungai Penuh Municipality, 2017**



2.1 WILAYAH ADMINISTRATIF/*ADMINISTRATIVE AREA*

**Tabel 2.1.1 Jumlah Desa/Kelurahan Menurut Kecamatan di Kota Sungai Penuh, 2017**  
**Number of Villages by Subdistrict in Sungai Penuh Municipality, 2017**

	<b>Kecamatan Subdistrict</b>	<b>Desa Village</b>	<b>Kelurahan Village</b>	<b>Jumlah Total</b>
	(1)	(2)	(3)	(4)
1.	Tanah Kampung	13	-	13
2.	Kumun Debai	9	-	9
3.	Sungai Penuh	3	2	5
4.	Pondok Tinggi	7	1	8
5.	Sungai Bungkal	5	1	6
6.	Hamparan Rawang	13	-	13
7.	Pesisir Bukit	9	-	9
8.	Koto Baru	6	-	6
	<b>Kota Sungai Penuh</b>	<b>65</b>	<b>4</b>	<b>69</b>
	<b>Tahun 2015</b>	<b>65</b>	<b>4</b>	<b>69</b>

Sumber/Source: Dinas Badan Perencanaan Pembangunan Daerah Kota Sungai Penuh / *Development Planning Agency of Sungai Penuh Municipality*



## 2.2 DEWAN PERWAKILAN RAKYAT DAERAH

### *THE REGIONAL HOUSE OF REPRESENTATIVE*

**Tabel 2.2.1** Jumlah Anggota Dewan Perwakilan Rakyat Daerah Menurut Partai Politik dan Jenis Kelamin di Kota Sungai Penuh, 2017  
*Number of Members of The Regional House of Representatives by Political Parties and Sex in Sungai Penuh Municipality, 2017*

Partai Politik <i>Political Parties</i>	Jenis Kelamin/Sex		
	Laki-Laki <i>Male</i>	Perempuan <i>Female</i>	Jumlah <i>Total</i>
(1)	(2)	(3)	(4)
1. Partai Demokat	5	-	5
2. Partai Gerindra	3	-	3
3. Partai Amanat Nasional	3	-	3
4. PDI-Perjuangan	3	-	3
5. Partai Hanura	3	-	3
6. Partai Golkar	2	-	2
7. Partai Keadilan Sejahtera	2	-	2
8. Partai Persatuan Pembangunan	2	-	2
9. Partai Kebangkitan Bangsa	1	-	1
10. Partai Nasdem	1	-	1
<b>Kota Sungai Penuh</b>	<b>25</b>	<b>-</b>	<b>25</b>
<b>Tahun 2016</b>	<b>25</b>	<b>-</b>	<b>25</b>
<b>Tahun 2015</b>	<b>25</b>	<b>-</b>	<b>25</b>

Sumber/Source: Sekretariat Dewan Perwakilan Rakyat Daerah Kota Sungai Penuh / *Parliament Secretary of Sungai Penuh Municipality*

**Tabel 2.2.2** Jumlah Anggota Dewan Perwakilan Rakyat Daerah Menurut Kelompok Umur dan Jenis Kelamin di Kota Sungai Penuh, 2017  
**Number of Members of The Regional House of Representatives by Age Group and Sex in Sungai Penuh Municipality, 2017**

Kelompok Umur <i>Age Group</i>	Jenis Kelamin/Sex		
	Laki-Laki <i>Male</i>	Perempuan <i>Female</i>	Jumlah <i>Total</i>
(1)	(2)	(3)	(4)
1. 21 - 35	2	-	2
2. 36 - 49	6	-	6
3. 50 - 59	12	-	12
4. 60+	5	-	5
<b>Kota Sungai Penuh</b>	<b>25</b>	<b>-</b>	<b>25</b>
<b>Tahun 2016</b>	<b>25</b>	<b>-</b>	<b>25</b>
<b>Tahun 2015</b>	<b>25</b>	<b>-</b>	<b>25</b>

Sumber/Source: Sekretariat Dewan Perwakilan Rakyat Daerah Kota Sungai Penuh / *Parliament Secretary of Sungai Penuh Municipality*

**Tabel 2.2.3 Jumlah Anggota Dewan Perwakilan Rakyat Daerah Menurut Pendidikan Terakhir dan Jenis Kelamin di Kota Sungai Penuh, 2017**  
***Number of Members of The Regional House of Representatives by Education Attainment and Sex in Sungai Penuh Municipality, 2017***

Pendidikan Terakhir <i>Education Attainment</i>	Jenis Kelamin/Sex		
	Laki-Laki <i>Male</i>	Perempuan <i>Female</i>	Jumlah <i>Total</i>
(1)	(2)	(3)	(4)
1. < SMA	-	-	-
2. SMA	7	-	7
3. D1 – D3	1	-	1
4. S1	14	-	14
5. S2 – S3	3	-	3
<b>Kota Sungai Penuh</b>	<b>25</b>	<b>-</b>	<b>25</b>
<b>Tahun 2016</b>	<b>25</b>	<b>-</b>	<b>25</b>
<b>Tahun 2015</b>	<b>25</b>	<b>-</b>	<b>25</b>

Sumber/Source: Sekretariat Dewan Perwakilan Rakyat Daerah Kota Sungai Penuh / *Parliament Secretary of Sungai Penuh Municipality*

**Tabel 2.2.4** Daftar Nama-nama Anggota Dewan Perwakilan Rakyat Daerah Kota Sungai Penuh, 2017  
**Table** **Name List of Parliament Members in Sungai Penuh Municipality, 2017**

	<b>Nama Name</b>	<b>Kedudukan Dalam Dewan Position in Parliament</b>	<b>Asal Partai Party</b>
	(1)	(2)	(3)
1.	Fikar Azami, SH, MH	Ketua	Demokrat
2.	Burhanuddin, S.Pd	Wakil Ketua	Gerindra
3.	Satmar Lendan, DPT	Wakil Ketua	PAN
4.	Aspar Nasir, DPT	Anggota	Demokrat
5.	Fajran, SP, M.Si	Anggota	Demokrat
6.	Drs. H. Syahmil Amsi	Anggota	Demokrat
7.	Drs. Mulyadi Yacoub	Anggota	Demokrat
8.	Azhar Hamzah	Anggota	Gerindra
9.	Maswan, SE	Anggota	Gerindra
10.	Karnaini, SH	Anggota	PAN
11.	Zulhadri, SP	Anggota	PAN
12.	Hardizal, S.Sos, M.H	Anggota	PDI-P
13.	Fahrudin, S.Pd	Anggota	PDI-P
14.	Damrat, S.Pd	Anggota	PDI-P
15.	Syafriadi, SH	Anggota	Hanura
16.	Pasran K. S.Pd	Anggota	Hanura
17.	Afdiansyah, ST	Anggota	Hanura
18.	Desriato, A.Md	Anggota	Golkar
19.	H. Yuzalis Rusli, DPT	Anggota	Golkar
20.	H. Alber Wandri	Anggota	PKS
21.	H. Damri Miftah	Anggota	PKS
22.	Armadi Yusuf, S.Sos, DPT	Anggota	PPP
23.	Andi Oktavian, SE	Anggota	PPP
24.	H. M. Arip Al-Malik	Anggota	PKB
25.	Muhammad Sanusi, SH	Anggota	Nasdem

Sumber/Source: Sekretariat Dewan Perwakilan Rakyat Daerah Kota Sungai Penuh / *Parliament Secretary of Sungai Penuh Municipality*

**Tabel 2.2.5 Susunan Anggota Dewan Perwakilan Rakyat Daerah Kota Sungai Penuh dalam Komisi, 2017**  
**Table Formation of Parliament Members in Commissions in Sungai Penuh Municipality, 2017**

Komisi>Nama Commission/Name	Jabatan Position	Bidang Tugas Part of Duty
(1)	(2)	(3)
Komisi I:		
1. Syafriadi, SH	Ketua	
2. Karnaini, SH	Wakil Ketua	
3. Desriato, A.Md	Sekretaris	
4. H. Alber Wandri	Anggota	
5. Andi Oktavian, SE	Anggota	
6. Drs. H. Syahmil Amsyi	Anggota	
7. Pasran K. S.Pd	Anggota	
8. Damrat, S.Pd	Anggota	
Komisi II:		
1. Zulhadri, SP	Ketua	
2. M. Sanusi, SH	Wakil Ketua	
3. Armadi Yusuf, S.Sos	Sekretaris	
4. Drs. Mulyadi Yacoub	Anggota	
5. H. M. Arip Al-Malik	Anggota	
6. Maswan, SE	Anggota	
Komisi III:		
1. Hardizal, S.Sos, M.H	Ketua	
2. Azhar Hamzah	Wakil Ketua	
3. Afdiansyah, ST	Sekretaris	
4. Fajran, SP, M.Si	Anggota	
5. Aspar Nasir, DPT	Anggota	
6. Fahrudin, S.Pd	Anggota	
7. H. Yuzarlis Rusli, DPT	Anggota	
8. H. Damri Miftah	Anggota	

Sumber/Source: Sekretariat Dewan Perwakilan Rakyat Daerah Kota Sungai Penuh / Parliament Secretary of Sungai Penuh Municipality

**Tabel 2.2.6 Daftar Anggota Dewan Perwakilan Rakyat Daerah Menurut Fraksi di Kota Sungai Penuh, 2017**  
**List of Parliament Members by Fraction in Sungai Penuh Municipality, 2017**

	<b>Fraksi Fraction</b>	<b>Anggota Members</b>	<b>Jabatan Position</b>
	(1)	(2)	(3)
1.	Fraksi Partai Demokrat	Fikar Azami, SH Aspar Nasir, DPT Fajran, SP, M.Si Drs. H. Syahmil Amsi Drs. Mulyadi Yacoub	Ketua Wakil Ketua Sekretaris Anggota Anggota
2.	Fraksi Merah Putih	Zulhadri, SP H. Damri Miftah Azhar Hamzah Burhanuddin, S.Pd Satmar Lendan, DPT Karnaini, SH Maswan, SE H. Alber Wandri	Ketua Wakil Ketua Sekretaris Anggota Anggota Anggota Anggota
3.	Fraksi Suara Rakyat	Syafriadi, SH Pasran K. S.Pd Afdiansyah, ST H. M. Arip Al Malik	Ketua Wakil Ketua Sekretaris Anggota
4.	Fraksi PDI-Perjuangan	Hardizal, S.Sos, M.H Fahrudin, S.Pd Muhammad Sanusi, SH Damrat, S.Pd	Ketua Wakil Ketua Sekretaris Anggota
5.	Fraksi Karya Pembangunan	H. Yuzalis Rusli, DPT Andi Oktavian, SE Desriato, A.Md Armadi	Ketua Wakil Ketua Sekretaris Anggota

Sumber/Source: Sekretariat Dewan Perwakilan Rakyat Daerah Kota Sungai Penuh / *Parliament Secretary of Sungai Penuh Municipality*

## 2.3 PEGAWAI NEGERI SIPIL/CIVIL SERVANTS

**Tabel 2.3.1 Nama-nama Walikota di Kota Sungai Penuh, 2017**  
**Table Name of Mayor in Sungai Penuh Municipality, 2017**

	Nama Name	Lama Menjabat Long Serving		Keterangan Description
		Mulai Since	Sampai Until	
	(1)	(2)	(3)	(4)
1.	H. Masril Muhammad	2008	2009	Pejabat
2.	Hasvia Hasyimi	2009	2011	Pejabat
3.	H. Akmal Thaib	2011	2011	Pejabat
4.	H. Asyafri Jaya Bakri	2011	Sekarang	Walikota

Sumber/Source: Bagian Pemerintahan – Setda Kota Sungai Penuh / Government Division – Regional Secretary of Sungai Penuh Municipality

GOVERNMENT

**Tabel 2.3.2 Nama-nama Camat di Kota Sungai Penuh, 2017**  
**Table Name of Chief in Sungai Penuh Municipality, 2017**

	<b>Kecamatan Subdistrict</b>	<b>Nama Camat NIP</b>	<b>Pangkat/ Golongan</b>	<b>Lama Menjabat Long Serving</b>
	(1)	(2)	(3)	(4)
1.	Tanah Kampung	Ajidan, SP 19620812 198702 1 003	Pembina Tk. I IVb	1 Tahun 3 Bulan
2.	Kumun Debai	Bovi Handriyanto, S.Pd, MM 19820812 200604 1 001	Penata Tk. I III d	9 Bulan
3.	Sungai Penuh	Yempurna, SH 19641126 199303 1 002	Pembina Tk. I IVb	1 Tahun
4.	Pondok Tinggi	Agusti Irawan, SE 19720802 199401 1 001	Penata Tk. I III d	1 Tahun
5.	Sungai Bungkal	Erizal Risman, S.Pd 19640719 198405 1 001	Pembina IVa	1 Tahun
6.	Hamparan Rawang	Sev Eka Putra, S.Pd, ME 19780907 200012 1 002	Penata Tk. I III d	1 Tahun 3 Bulan
7.	Pesisir Bukit	Azudin, SE 19720503 199406 1 001	Pembina IVa	1 Tahun
8.	Koto Baru	Desrizal, S.Pd, MM 19730720 199903 1 003	Penata Tk. I III d	1 Tahun 3 Bulan

Sumber/Source: Bagian Pemerintahan – Setda Kota Sungai Penuh / Government Division – Regional Secretary of Sungai Penuh Municipality



**Tabel 2.3.3 Jumlah Pegawai Negeri Sipil Daerah di Kantor Kecamatan Menurut Jenis Kelamin di Kota Sungai Penuh, 2017**  
**Table Number of Civil Servants in Subdistrict Office by Sex in Sungai Penuh Municipality, 2017**

Kecamatan <i>Subdistrict</i>	Jenis Kelamin/ <i>Sex</i>		
	Laki-Laki <i>Male</i>	Perempuan <i>Female</i>	Jumlah <i>Total</i>
(1)	(2)	(3)	(4)
1. Tanah Kampung	12	6	18
2. Kumun Debai	7	5	12
3. Sungai Penuh	11	6	17
4. Pondok Tinggi	9	8	17
5. Sungai Bungkal	9	8	17
6. Hampan Rawang	9	3	12
7. Pesisir Bukit	10	3	13
8. Koto Baru	7	2	9
<b>Kota Sungai Penuh</b>	<b>74</b>	<b>41</b>	<b>115</b>
<b>2016</b>	<b>78</b>	<b>40</b>	<b>118</b>

Sumber/*Source*: Badan Kepegawaian dan Sumber Daya Manusia Kota Sungai Penuh / *Employee and Human Resources Board of Sungai Penuh Municipality*

**Tabel 2.3.4 Jumlah Pegawai Negeri Sipil Menurut Dinas/Instansi Pemerintah dan Jenis Kelamin di Kota Sungai Penuh, 2017**  
**Number of Civil Servants by Institution/Office and Sex in Sungai Penuh Municipality, 2017**

Dinas/Instansi Pemerintahan <i>Institution/Office</i>	Jenis Kelamin/Sex		
	Laki-Laki <i>Male</i>	Perempuan <i>Female</i>	Jumlah <i>Total</i>
(1)	(2)	(3)	(4)
<b>Sekretariat / <i>Secretariat</i> :</b>			
1. Sekretariat Daerah	44	30	74
2. Sekretariat DPRD	25	9	34
<b>Dinas / <i>Institution</i></b>			
1. Dinas Pendidikan	416	873	1 289
2. Dinas Kesehatan	103	296	389
3. Dinas Pekerjaan Umum dan Penataan Ruang	43	12	55
4. Dinas Perumahan, Kawasan Pemukiman, dan Pertanahan	20	8	28
5. Satuan Polisi Pamong Praja	18	2	20
6. Dinas Pemadam Kebakaran dan Penyelamatan	17	1	18
7. Dinas Sosial	14	8	22
8. Dinas Pengendalian Penduduk dan Keluarga Berencana	13	9	22
9. Dinas Pemberdayaan Perempuan dan Perlindungan Anak	7	8	15
10. Dinas Ketahanan Pangan	8	10	18
11. Dinas Lingkungan Hidup	21	10	31
12. Dinas Kependudukan dan Catatan Sipil	15	9	24
13. Dinas Pemberdayaan Masyarakat dan Desa	20	5	25
14. Dinas Perhubungan	19	4	23
15. Dinas Komunikasi, Informatika, dan Statistik	16	6	22
16. Dinas Koperasi, Usaha Kecil, dan Menengah	11	15	26
17. Dinas Penanaman Modal, PTSP, dan Tenaga Kerja	23	12	35
18. Dinas Pemuda dan Olahraga	18	5	23

Lanjutan Tabel/*Continued Tabel 2.3.5*

Dinas/Instansi Pemerintahan <i>Institution/Office</i>	Jenis Kelamin/ <i>Sex</i>		
	Laki-Laki <i>Male</i>	Perempuan <i>Female</i>	Jumlah <i>Total</i>
(1)	(2)	(3)	(4)
<b>Dinas / Institution</b>			
19. Dinas Perpustakaan dan Kearsipan	12	12	24
20. Dinas Tanaman Pangan, Hortikultura, dan Perkebunan	52	32	84
21. Dinas Peternakan dan Perikanan	19	13	32
22. Dinas Kebudayaan dan Pariwisata	22	12	34
23. Dinas Perdagangan dan Perindustrian	29	15	44
<b>Badan/Agency</b>			
1. Inspektorat	21	20	41
2. Badan Perencanaan Pembangunan Daerah	25	11	36
3. Badan Keuangan Daerah	24	20	44
4. Badan Kepegawaian dan Sumber Daya Manusia	21	12	33
5. Badan Penelitian dan Pengembangan	13	10	23
6. Badan Penanggulangan Bencana Daerah	24	5	29
<b>Kantor/Office</b>			
1. Kantor Kesatuan Bangsa dan Politik	9	5	14
2. Komisi Pemilihan Umum	4	0	4
3. Kantor Kecamatan	74	41	115
4. Kantor Kelurahan	32	15	47
<b>Tahun 2017</b>	<b>1 252</b>	<b>1 545</b>	<b>2 797</b>
<b>Tahun 2016</b>	<b>1 317</b>	<b>1 569</b>	<b>2 886</b>
<b>Tahun 2015</b>	<b>746</b>	<b>402</b>	<b>1 148</b>

Sumber/*Source*: Badan Kepegawaian dan Sumber Daya Manusia Kota Sungai Penuh / *Employee and Human Resources Board of Sungai Penuh Municipality*

**Tabel 2.3.5** Jumlah Pegawai Negeri Sipil Menurut Pendidikan Tertinggi yang Ditamatkan dan Jenis Kelamin di Kota Sungai Penuh, 2017  
**Number of Civil Servants by Educational Attainment and Sex in Sungai Penuh Municipality, 2017**

Pendidikan Terakhir <i>Educational Attainment</i>	Jenis Kelamin/Sex		
	Laki-Laki <i>Male</i>	Perempuan <i>Female</i>	Jumlah <i>Total</i>
(1)	(2)	(3)	(4)
Sampai dengan SD <i>Up to Primary School</i>	3	-	3
SLTP/Sederajat <i>General/Vocational Junior High School</i>	3	1	4
SMA/Sederajat <i>General/Vocational Senior High School</i>	212	267	479
Diploma I,II <i>Diploma I,II</i>	100	208	308
Diploma III/Sarjana Muda <i>Diploma III/Bachelor</i>	122	270	392
Tingkat Sarjana/Doktor/Ph.d <i>University Graduates</i>	812	799	1 611
<b>Jumlah/Total</b>	<b>1 525</b>	<b>1 545</b>	<b>2 797</b>
<b>2016</b>	<b>1 317</b>	<b>1 569</b>	<b>2 886</b>
<b>2015</b>	<b>1 597</b>	<b>1 889</b>	<b>3 486</b>

Sumber/Source: Badan Kepegawaian dan Sumber Daya Manusia Kota Sungai Penuh / *Employee and Human Resources Board of Sungai Penuh Municipality*

**Tabel 2.3.6 Jumlah Pegawai Negeri Sipil Menurut Golongan  
Kepegangatan dan Jenis Kelamin di Kota Sungai Penuh, 2017**  
*Number of Civil Servants by Hierarchy and Sex in Sungai  
Penuh Municipality, 2017*

Golongan Kepegangatan <i>Hierarchy</i>	Jenis Kelamin/ <i>Sex</i>		
	Laki-Laki <i>Male</i>	Perempuan <i>Female</i>	Jumlah <i>Total</i>
(1)	(2)	(3)	(4)
<b>Golongan I/Range I</b>			
1. I/A (Juru Muda)	1	-	1
2. I/B (Juru Muda Tingkat I)	-	-	-
3. I/C (Juru)	1	-	1
4. I/D (Juru Tingkat I)	-	-	-
<b>Golongan II/Range II</b>			
1. II/A (Pengatur Muda)	25	10	35
2. II/B (Pengatur Muda Tingkat I)	21	20	41
3. II/C (Pengatur)	68	81	149
4. II/D (Pengatur Tingkat I)	45	75	120
<b>Golongan III/Range III</b>			
1. III/A (Penata Muda)	212	304	516
2. III/B (Penata Muda Tingkat I)	225	269	494
3. III/C (Penata)	133	149	282
4. III/D (Penata Tingkat I)	173	164	337
<b>Golongan III/Range III</b>			
1. III/A (Penata Muda)	263	419	682
2. III/B (Penata Muda Tingkat I)	61	53	114
3. III/C (Penata)	22	1	23
4. III/D (Penata Tingkat I)	2	-	2
<b>Jumlah/Total</b>	<b>1 252</b>	<b>1 545</b>	<b>2 797</b>
<b>2016</b>	<b>1 317</b>	<b>1 569</b>	<b>2 886</b>
<b>2015</b>	<b>1 597</b>	<b>1 889</b>	<b>3 486</b>

Sumber/Source: Badan Kepegawainan dan Sumber Daya Manusia Kota Sungai Penuh / *Employee and Human Resources Board of Sungai Penuh Municipality*

**Tabel 2.3.7 Jumlah Personel POLRI dan Jajaran Menurut Golongan Kepangkatan dan Jenis Kelamin di Kota Sungai Penuh, 2017**  
**Number of Police by Type of Faction/Rank in Sungai Penuh Municipality, 2017**

Golongan Kepangkatan <i>Hierarchy</i>	Jenis Kelamin/Sex		
	Laki-Laki <i>Male</i>	Perempuan <i>Female</i>	Jumlah <i>Total</i>
(1)	(2)	(3)	(4)
1. AKBP	1	-	1
2. KOMPOL	3	-	3
3. AKP	3	-	3
4. IPTU	19	1	20
5. IPDA	29	-	29
6. AIPTU	34	-	34
7. AIPDA	38	-	38
8. BRIPKA	97	-	97
9. BRIGADIR	163	2	165
10. BRIPTU	71	11	82
11. BRIPDA	-	-	-
<b>Jumlah/Total</b>	<b>458</b>	<b>14</b>	<b>472</b>
<b>2016</b>			<b>257</b>

Sumber/Source: Kepolisian Resort Kerinci/Kerinci Police Resort

**Tabel 2.3.8 Jumlah Aparat Pengadilan Negeri Sungai Penuh Menurut Jenis Kelamin, 2017**  
**Number of Court Personnel in Sungai Penuh Court of Justice 2017**

	Profesi <i>Profession</i>	Aparat <i>Personnel</i>		Jumlah <i>Total</i>
		Laki-laki <i>Male</i>	Perempuan <i>Female</i>	
	(1)	(4)	(5)	(6)
1.	Ketua	1	-	1
2.	Wakil Ketua	1	-	1
3.	Hakim	1	1	2
4.	Panitera	1	-	1
5.	Wakil Panitera	1	-	1
6.	Sekretaris	1	-	1
7.	Kasubbag Kepegawaian, organisasi dan tata laksana	1	-	1
8.	Kasubbag Umum dan Keuangan	-	1	1
9.	Kasubbag Perencanaan Teknologi	1	-	1
10.	Informasi dan Pelaporan	1	-	1
11.	Panitera Muda Perdata	1	-	1
12.	Panitera Muda Pidana	1	-	1
13.	Panitera Muda Hukum	1	-	1
14.	Panitera Pengganti	9	-	9
15.	Juru Sita Pengganti	1	-	1
<b>Jumlah/Total</b>		<b>22</b>	<b>2</b>	<b>24</b>
<b>2016</b>		<b>18</b>	<b>3</b>	<b>21</b>
<b>2015</b>		<b>20</b>	<b>2</b>	<b>22</b>

Sumber/Source: Kantor Pengadilan Negeri Sungai Penuh/Sungai Penuh Court of Justice

**Tabel 2.3.9 Jumlah Aparat Pengadilan Agama Sungai Penuh Menurut Jenis Kelamin, 2017**  
**Number of Religious Court Personnel in Sungai Penuh, 2017**

	Profesi <i>Profession</i>	Aparat <i>Personnel</i>		Jumlah <i>Total</i>
		Laki-laki <i>Male</i>	Perempuan <i>Female</i>	
	(1)	(4)	(5)	(6)
1.	Ketua	-	-	-
2.	Wakil Ketua	1	-	1
3.	Hakim	3	2	5
4.	Panitera	1	-	1
5.	Wakil Panitera	1	-	1
6.	Panmud Gugatan	1	-	1
7.	Panmud Permohonan	1	-	1
8.	Panmud Hukum	1	-	1
9.	Panitera Pengganti	1	2	3
10.	Jurusita	2	-	2
11.	Sekretaris	-	-	-
12.	Kasubbag Kepegawaian	1	-	1
13.	Kasubbag Perancangan dan IT	1	-	1
14.	Kasubbag Umum dan Saubbag Keuangan	-	1	1
15.	Staf	1	1	2
<b>Jumlah/Total</b>		<b>15</b>	<b>6</b>	<b>21</b>
<b>2016</b>		<b>18</b>	<b>7</b>	<b>25</b>

Sumber/Source: Kantor Pengadilan Agama Sungai Penuh/Sungai Penuh Court of Justice



**Tabel 2.3.10 Jumlah Personil Satuan Polisi Pamong Praja (Satpol PP) Kota Sungai Penuh, 2017**  
**Number of Police Civil Service Unit Personnel Sungai Penuh Municipality, 2017**

Tempat Tugas <i>Place of Duty</i>	Dewasa <i>Adult</i>	
	Laki-laki <i>Male</i>	Perempuan <i>Female</i>
(1)	(2)	(3)
Kantor Kabupaten	175	25
Kecamatan		
Tanah Kampung	3	-
Kumun Debai	2	-
Sungai Penuh	2	-
Pondok Tinggi	1	1
Sungai Bungkal	2	-
Hampan Rawang	2	-
Pesisir Bukit	2	-
Koto Baru	2	-
<b>Kota Sungai Penuh</b>	<b>191</b>	<b>26</b>
<b>2016</b>	<b>184</b>	<b>20</b>

Sumber/Source: Kantor Satuan Polisi Pamong Praja Kota Sungai Penuh/Police Civil Service Office of Sungai Penuh

<https://sungaipenuhkota.bps.go.id>

# BAB 3

## KEPENDUDUKAN DAN KETENAGAKERJAAN POPULATION AND EMPLOYMENT



**Jumlah Pencari Kerja yang Telah dan Belum Ditempatkan  
Number of Job Seeker who Got Job and Still Not Get Job  
Yet**

<https://sungaipenuhkota.bps.go.id>

**PENJELASAN TEKNIS**

1. Sumber utama data kependudukan adalah sensus penduduk yang dilaksanakan setiap sepuluh tahun sekali. Sensus penduduk telah dilaksanakan sebanyak enam kali sejak Indonesia merdeka, yaitu tahun 1961, 1971, 1980, 1990, 2000, dan 2010.

Di dalam sensus penduduk, pencacahan dilakukan terhadap seluruh penduduk yang berdomisili di wilayah teritorial Indonesia termasuk warga negara asing kecuali anggota korps diplomatik negara sahabat beserta keluarganya.

Metode pengumpulan data dalam sensus dilakukan dengan wawancara antara petugas sensus dengan responden dan juga melalui *e-census*. Pencatatan penduduk menggunakan konsep usual residence, yaitu konsep di mana penduduk biasa bertempat tinggal. Bagi penduduk yang bertempat tinggal tetap dicacah di mana mereka biasa tinggal, sedangkan untuk penduduk yang tidak bertempat tinggal tetap dicacah di tempat di mana mereka ditemukan petugas sensus pada malam 'Hari Sensus'. Termasuk penduduk yang tidak bertempat tinggal tetap adalah

**TECHNICAL NOTES**

1. *The main source of demographic data is population census, which is conducted every ten years. Population Census has been conducted six times since Indonesia's independence: 1961, 1971, 1980, 1990, 2000, and 2010.*

*The population census enumerates all residents who domicile in the entire territory of Indonesia including foreign citizens except the diplomatic corps members and their families.*

*The method of data collection in a population census involves interviewing respondents and conducting e-census. Enumeration of the population uses the concept of "usual residence", which is the concept of "places where people usually live". De jure was applied to the permanent residents, while de facto was applied to non-permanent residents. The permanent residents were enumerated in place where they normally live, the non-permanent residents were enumerated where they were found by the enumerators, on the night of 'Census Date'. The non permanent residents include homeless people, ship crew, boat people, remote*

tuna wisma, awak kapal berbendera Indonesia, penghuni perahu/rumah apung, masyarakat terpencil/terasing, dan pengungsi. Bagi mereka yang mempunyai tempat tinggal tetap dan sedang bepergian ke luar wilayah lebih dari enam bulan, tidak dicacah di tempat tinggalnya, tetapi dicacah di tempat tujuannya. Untuk tahun yang tidak dilaksanakan sensus penduduk, data kependudukan diperoleh dari hasil proyeksi penduduk. Proyeksi penduduk merupakan suatu perhitungan ilmiah yang didasarkan pada asumsi dari komponen-komponen perubahan penduduk, yaitu kelahiran, kematian, dan migrasi. Proyeksi penduduk Indonesia 2010–2035 menggunakan data dasar penduduk hasil SP2010.

2. **Penduduk Indonesia** adalah semua orang yang berdomisili di wilayah teritorial Indonesia selama 6 bulan atau lebih dan atau mereka yang berdomisili kurang dari 6 bulan tetapi bertujuan menetap.
3. **Laju pertumbuhan penduduk** adalah angka yang menunjukkan persentase penambahan penduduk dalam jangka waktu tertentu.

*area community, and internally displaced persons. Those who had permanent residence and had been travelling away from their home for six months or more were not enumerated in their permanent place, but in the place where they were during the census.*

*For the periods where the population census is not conducted, population projection is done to estimate population during those years. The population projection is an estimate based on the demographic components, such as birth, death, and migration. Indonesia's 2010–2035 population projection used the 2010 Population Census as the base population.*

2. **The population of Indonesia** are all residents of the entire territory of Indonesia who have stayed for six months or longer, and those who intended to stay more than six months even though their length of stay is less than six months.
3. **The growth rate of population** is the number that show percentage of population growth within a specified period.

4. **Kepadatan penduduk** adalah rasio banyaknya penduduk per kilometer persegi.
  5. **Rasio jenis kelamin** adalah perbandingan antara penduduk laki-laki dan penduduk perempuan pada suatu wilayah dan waktu tertentu. Biasanya dinyatakan dengan banyaknya penduduk laki-laki untuk 100 penduduk perempuan.
  6. **Distribusi penduduk** adalah pola persebaran penduduk di suatu wilayah, baik berdasarkan batas-batas geografis maupun berdasarkan batas-batas administrasi pemerintahan.
  7. **Komposisi penduduk** adalah pola persebaran penduduk menurut karakteristiknya, contoh: penduduk menurut kelompok umur, penduduk menurut jenis kelamin
  8. **Rumah tangga** adalah seseorang atau sekelompok orang yang mendiami sebagian atau seluruh bangunan fisik/sensus dan biasanya tinggal bersama serta pengelolaan makan dari satu dapur. Yang dimaksud makan dari satu dapur adalah jika pengurusan kebutuhan sehari-harinya dikelola bersama-sama menjadi satu.
4. **Population density** is ratio of population per square kilometer.
  5. **Sex ratio** is the ratio of males population to females population in a given area and time, usually expressed as the number of males for every 100 females.
  6. **Population distribution** is the pattern of population distribution in an area, either by geographic boundaries or by government administrative boundaries.
  7. **Population composition** is the pattern of population distribution by its characteristics, example: population by age group, population by sex
  8. **Household** is an individual or group of people living in a physical/census building unit or part of it and usually commit on a common provision for food and other essentials of living. Common provision for food means one organising daily needs for all of household members.

## POPULATION AND EMPLOYMENT

9. **Anggota rumah tangga** adalah semua orang yang biasanya bertempat tinggal di suatu rumah tangga, baik yang berada di rumah pada waktu pencacahan maupun yang sementara tidak ada.
  10. **Rata-rata anggota rumah tangga** adalah angka yang menunjukkan rata-rata jumlah anggota rumah tangga per rumah tangga.
  11. **Penduduk usia kerja** adalah penduduk yang berumur 15 tahun ke atas.
  12. **Angkatan kerja** adalah penduduk usia kerja (15 tahun ke atas) yang bekerja, punya pekerjaan namun sementara tidak bekerja, dan pengangguran.
  13. **Bekerja** adalah kegiatan ekonomi yang dilakukan oleh seseorang dengan maksud memperoleh atau membantu memperoleh pendapatan atau keuntungan dan lamanya bekerja paling sedikit 1 jam secara terus menerus dalam seminggu yang lalu (termasuk pekerja keluarga tanpa upah yang membantu dalam suatu usaha/kegiatan ekonomi).
9. **Household member** are those who usually lives in a household regardless of their location at the time of enumeration.
  10. **Average household size** is the average number of household members per household.
  11. **Working age population** is persons of 15 years and over.
  12. **Labor force or economically active** are persons of 15 years and over, who in the previous week were working, temporarily absent from work but having jobs, and unemployment.
  13. **Working** is economic activity conducted by a person and intended to earn income by doing work or helping to do work at least one hour continuously during the reference week (including unpaid family worker/s for any economic activity).



14. **Jumlah jam kerja seluruhnya** adalah jumlah jam kerja yang digunakan untuk bekerja (tidak termasuk jam kerja istirahat resmi dan jam kerja yang digunakan untuk hal-hal di luar pekerjaan).
14. **Unemployment Total working hours** is the total hours spent by an employee to perform all jobs (excluding the time used for other activities which are not classified as work).
15. **Lapangan usaha** adalah bidang kegiatan dari pekerjaan/tempat bekerja di mana seseorang bekerja. Klasifikasi lapangan usaha mengikuti Klasifikasi Baku Lapangan Usaha Indonesia (KBLI) dalam 1 digit.
15. **Industry** is field of a person's activity or establishment. The classification of industries follows the Indonesia Standard Industrial Classification (KBLI) in one digit.
16. **Status pekerjaan** adalah kedudukan seseorang dalam unit usaha/kegiatan dalam melakukan pekerjaan.
16. **Employment status** is the status of a person at his place of work or establishment where he was employed.
17. **Berusaha sendiri tanpa dibantu orang lain** adalah bekerja atau berusaha dengan menanggung risiko secara ekonomis, yaitu dengan tidak kembalinya ongkos produksi yang telah dikeluarkan dalam rangka usahanya tersebut, serta tidak menggunakan pekerja dibayar maupun pekerja tak dibayar, termasuk yang sifat pekerjaannya memerlukan teknologi atau keahlian khusus.
17. **Own-account worker** is a person who works at his own risk without assisted by paid per mount worker or unpaid worker include technical job or skill job.
18. **Berusaha dibantu buruh tidak tetap/buruh tidak dibayar** adalah bekerja atau berusaha atas risiko
18. **Employer assisted by temporary workers/unpaid worker** is a person who works at his own risk and

## POPULATION AND EMPLOYMENT

sendiri, dan menggunakan buruh/pekerja tak dibayar dan atau buruh/pekerja tidak tetap.

*assisted by temporary worker/unpaid worker.*

19. **Berusaha dibantu buruh tetap/buruh dibayar** adalah berusaha atas risiko sendiri dan mempekerjakan paling sedikit satu orang buruh/pekerja tetap yang dibayar.

19. ***Employer assisted by permanent workers/paid workers*** is a person who does his business at her/his own risk at least one assisted by paid permanent worker.

20. **Buruh/karyawan/pegawai** adalah seseorang yang bekerja pada orang lain atau instansi/kantor/perusahaan secara tetap dengan menerima upah/gaji baik berupa uang maupun barang. Buruh yang tidak mempunyai majikan tetap, tidak digolongkan sebagai buruh/karyawan, tetapi sebagai pekerja bebas. Seseorang dianggap memiliki majikan tetap jika memiliki 1 (satu) majikan (orang/rumah tangga) yang sama dalam sebulan terakhir, khusus pada sektor bangunan batasannya tiga bulan. Apabila majikannya instansi/lembaga, boleh lebih dari satu.

20. ***Employee*** is a person who work permanently for other people or institution/office/ company and gains some money/cash or goods as wage/salary. Labor who have no permanent employer is not categorized as a laborer/worker/employee but casual worker. A laborers in general is considered to have a permanent employer if he has the same employer during the past month, particularly for building construction sector is 3 months. If the employer is an institution, more than 1 (one) employer is allowed.

21. **Pekerja bebas** adalah seseorang yang bekerja pada orang lain/majikan/institusi yang tidak tetap (lebih dari 1 majikan dalam sebulan terakhir) di usaha pertanian

21. ***Casual employee*** is a person who does not work permanently for other people/employer/ institution (more than 1 employer during the last 1 month) in agricultural sector,

baik berupa usaha rumah tangga maupun bukan usaha rumah tangga, ataupun di nonpertanian atas dasar balas jasa dengan menerima upah atau imbalan baik berupa uang maupun barang, dan baik dengan sistem pembayaran harian maupun borongan

*either home industry or not home industry, or in non-agricultural sector based on remuneration paid with money or goods, and based on daily or contact payment system.*

22. **Pekerja tak dibayar** adalah seseorang yang bekerja membantu usaha untuk memperoleh penghasilan/keuntungan yang dilakukan oleh salah seorang anggota rumah tangga atau bukan anggota rumah tangga tanpa mendapat upah/gaji baik berupa uang maupun barang.

22. **Unpaid worker** is a person who intended to work without pay, either with money or good, in an establishment run by other members of the family, relative or neighbour.

**ULASAN****DESCRIPTION****Kependudukan**

Penduduk Kota Sungai Penuh tahun 2017 berdasarkan proyeksi penduduk adalah sebanyak 88.918 jiwa yang terdiri atas 44.102 jiwa penduduk laki-laki dan 43.699 jiwa penduduk perempuan. Dibandingkan dengan jumlah penduduk tahun 2016 hasil proyeksi, penduduk Kota Sungai Penuh mengalami pertumbuhan sebesar 1,07 persen. Sementara itu besarnya angka rasio jenis kelamin tahun 2017 penduduk laki-laki terhadap penduduk perempuan sebesar 98,40.

Kepadatan penduduk di Kota Sungai Penuh tahun 2017 mencapai 227,12 jiwa/km<sup>2</sup> dengan rata-rata jumlah penduduk per rumah tangga 4 orang. Jumlah ini meningkat dari tahun sebelumnya yaitu sebesar 224,70 jiwa/km<sup>2</sup>. Kepadatan penduduk di 8 kecamatan cukup beragam dengan kepadatan penduduk tertinggi terletak di kecamatan Koto Baru dengan kepadatan sebesar 5.196,34 jiwa/km<sup>2</sup>.

**Ketenagakerjaan**

Jumlah Pencari Kerja Terdaftar di Kota Sungai Penuh Pada Dinas Penanaman Modal, PTSP, dan Tenaga Kerja Kota Sungai Penuh pada tahun 2017 sebesar 1.485 pekerja. Jumlah ini

**Population**

*Sungai Penuh Municipality population based population projections for 2017 were 88.918 people consisting of 44.102 inhabitants of the males and 43.906 females. This compares with a total Sungai Penuh population in 2016, the population growth of Sungai Penuh Municipality are 1.07 percent. While the magnitude of the sex ratio in 2017 the male population towards the female population are 98.40.*

*Population density of Sungai Penuh Municipality in 2017 reached 227.12 people/km<sup>2</sup> with the average number of residents per household are 4 people. Population density in 8 Subdistrict are quite diverse with the highest population density of subdistrict is located in Koto Baru Subdistrict with the number of density are 5.196,34 people/km<sup>2</sup>.*

**Employment**

*Number of job seekers registered in Capital Investment, One Stop Integrated Service, and Manpower Service of Sungai Penuh Municipality were 1.485 employee. This number is decreased*

meningkat dari tahun sebelumnya. Dari 1.485 pencari kerja yang terdaftar, sebesar 573 orang telah ditempatkan bekerja, yaitu pada bulan Februari, Maret, April, Mei, Juni, Agustus, September, Oktober, November, dan Desember masing-masing sebanyak 5, 15, 70, 5, 100, 100, 25, 90, 123, dan 40 orang.

Dari sisi jenis kelamin, pencari kerja laki-laki yang terdaftar lebih banyak dibandingkan perempuan. Jumlah pencari pekerja terdaftar pada tahun 2017, terdiri atas sebanyak 373 laki-laki dan 186 perempuan.

Proporsi terbesar pencari kerja yang mendaftar pada Dinas Penanaman Modal, PTSP, dan Tenaga Kerja berpendidikan terakhir Sarjana yaitu sebesar 42,82 persen (636 pencari kerja).

*from the year before. From 1.485 job seekers who registered, 573 have been assigned to work in February, March, April, May, June, August, September, October, November and December of 5, 15, 70, 5, 100, 100, 25, 90, 123, and 40 respectively.*

*In terms of sex, male job seekers are listed more than women. The number of registered seekers in 2017, comprised of 373 men and 186 women.*

*The largest proportion of job seekers enrolled in Capital Investment, One Stop Integrated Service, and Manpower Service of Sungai Penuh Municipality were university graduate by 42.82 percent (636 job seekers).*

## 3.1 KEPENDUDUKAN/POPULATION

**Tabel 3.1.1 Jumlah Penduduk dan Laju Pertumbuhan Penduduk Menurut Kecamatan di Kota Sungai Penuh 2010, 2016, dan 2017**  
**Population and Population Growth Rate by Subdistrict in Sungai Penuh Municipality, 2010, 2016, and 2017**

Kecamatan Subdistrict	Jumlah Penduduk Population			Laju Pertumbuhan Penduduk per Tahun Annual Population Growth Rate (%)	
	2010	2016	2017	2010-2017	2016-2017
(1)	(2)	(3)	(4)	(5)	(6)
1. Tanah Kampung		8 689	8 737		0.55
2. Kumun Debai		8 577	8 602		0.29
3. Sungai Penuh		9 996	10 037		0.41
4. Pondok Tinggi		17 061	17 282		1.29
5. Sungai Bungkal		10 125	10 210		0.83
6. Hamparan Rawang		13 950	14 159		1.49
7. Pesisir Bukit		11 163	11 369		1.84
8. Koto Baru		8 410	8 522		1.33
<b>Kota Sungai Penuh</b>		<b>87 971</b>	<b>88 918</b>		<b>1.07</b>

Sumber/Source: Proyeksi Penduduk Indonesia 2010–2035/Indonesia Population Projection 2010–2035

**Tabel 3.1.2 Jumlah Penduduk dan Rasio Jenis Kelamin Menurut Kecamatan di Kota Sungai Penuh, 2017**  
**Population and Sex Ratio by Subdistrict in Sungai Penuh Municipality, 2017**

Kecamatan Subdistrict	Jenis Kelamin Sex			Rasio Jenis Kelamin Sex Ratio
	Laki-Laki Male	Perempuan Female	Jumlah Total	
(1)	(2)	(3)	(4)	(5)
1. Tanah Kampung	4 313	4 424	8737	97.49
2. Kumun Debai	4 262	4 340	8602	98.20
3. Sungai Penuh	4 980	5 057	10037	98.48
4. Pondok Tinggi	8 615	8 667	17282	99.40
5. Sungai Bungkal	5 182	5 028	10210	103.06
6. Hampan Rawang	6 966	7 193	14159	96.84
7. Pesisir Bukit	5 486	5 833	11319	94.05
8. Koto Baru	4 298	4 224	8522	101.75
<b>Kota Sungai Penuh</b>	<b>44 102</b>	<b>44 816</b>	<b>88 918</b>	<b>98.40</b>
<b>2016</b>	<b>43 699</b>	<b>44 272</b>	<b>87 971</b>	<b>98.71</b>
<b>2015</b>	<b>43 226</b>	<b>43 906</b>	<b>87 132</b>	<b>98.45</b>

Sumber/Source: Proyeksi Penduduk Indonesia 2010–2035/Indonesia Population Projection 2010–2035

**Tabel 3.1.3** Jumlah Penduduk Menurut Kelompok Umur dan Jenis Kelamin di Kota Sungai Penuh, 2017  
**Table** Population by Age Group and Sex in Sungai Penuh Municipality, 2017

Kelompok Umur Age Group	Jenis Kelamin Sex			Rasio Jenis Kelamin Sex Ratio
	Laki-Laki Male	Perempuan Female	Jumlah Total	
(1)	(2)	(3)	(4)	(5)
0 – 4	3814	3493	7307	109.19
5 – 9	3896	3721	7617	104.70
10 – 14	4109	3937	8046	104.37
15 – 19	3596	3609	7205	99.64
20 – 24	3044	2956	6000	102.98
25 – 29	3276	3168	6444	103.41
30 – 34	3695	3721	7416	99.30
35 – 39	3730	3636	7366	102.59
40 – 44	3256	3161	6417	103.01
45 – 49	2868	3025	5893	94.81
50 – 54	2571	2826	5397	90.98
55 – 59	2406	2686	5092	89.58
60 – 64	1574	1606	3180	98.01
65 – 69	1009	1245	2254	81.04
70 – 74	630	885	1515	71.19
75+	628	1141	1769	55.04
<b>Kota Sungai Penuh</b>	<b>44 102</b>	<b>44 816</b>	<b>88 918</b>	<b>98.40</b>
<b>2016</b>	<b>43 699</b>	<b>44 272</b>	<b>87 971</b>	<b>98.71</b>
<b>2015</b>	<b>43 226</b>	<b>43 906</b>	<b>87 132</b>	<b>98.45</b>

Sumber/Source: Badan Pusat Statistik Kota Sungai Penuh/BPS-Statistics of Sungai Penuh Municipality



**Tabel 3.1.4 Distribusi dan Kepadatan Penduduk Menurut Kecamatan di Kota Sungai Penuh, 2017**  
**Population Distribution and Density by Subdistrict in Sungai Penuh Municipality, 2017**

Kecamatan Subdistrict	Luas Wilayah Area (Km <sup>2</sup> )	Penduduk Population	Persentase Penduduk Percentage of Total Population	Kepadatan Penduduk per Km <sup>2</sup> Population Density per Sq.Km
(1)	(2)	(3)	(4)	(5)
1. Tanah Kampung	11.00	8 737	9.83	794.27
2. Kumun Debai	142.00	8 602	9.67	60.58
3. Sungai Penuh	3.35	10 037	11.29	2996.12
4. Pondok Tinggi	90.95	17 282	19.44	190.02
5. Sungai Bungkal	110.95	10 210	11.48	92.02
6. Hamparan Rawang	12.15	14 159	15.92	1165.35
7. Pesisir Bukit	19.46	11 369	12.79	584.22
8. Koto Baru	1.64	8 522	9.58	5196.34
<b>Kota Sungai Penuh</b>	<b>391.3</b>	<b>88 918</b>	<b>100</b>	<b>227.12</b>
<b>2016</b>	<b>391.50</b>	<b>87 971</b>	<b>100.00</b>	<b>224.70</b>
<b>2015</b>	<b>391.50</b>	<b>87 132</b>	<b>100.00</b>	<b>222.56</b>

Sumber/Source: Badan Pusat Statistik Kota Sungai Penuh/BPS-Statistics of Sungai Penuh Municipality

POPULATION AND EMPLOYMENT

**Tabel 3.1.5** Jumlah Penduduk, Rumah Tangga, dan Rata-rata Penduduk per Rumah Tangga Menurut Kecamatan di Kota Sungai Penuh, 2017  
*Population, Household, and Population per Household by Subdistrict in Sungai Penuh Municipality, 2017*

Kecamatan Subdistrict	Penduduk Population	Rumah Tangga Household	Rata-rata Penduduk per Rumah Tangga Population per Household
(1)	(2)	(3)	(4)
1. Tanah Kampung	8 737	2661	3.28
2. Kumun Debai	8 602	2633	3.27
3. Sungai Penuh	10 037	2672	3.76
4. Pondok Tinggi	17 282	4152	4.16
5. Sungai Bungkal	10 210	2533	4.03
6. Hamparan Rawang	14 159	3842	3.69
7. Pesisir Bukit	11 369	2785	4.08
8. Koto Baru	8 522	2031	4.20
<b>Kota Sungai Penuh</b>	<b>88 918</b>	<b>23 309</b>	<b>3.81</b>
<b>2016</b>	<b>87 971</b>	<b>23 061</b>	<b>3.81</b>
<b>2015</b>	<b>87 132</b>	<b>22 841</b>	<b>3.81</b>

Sumber/Source: Badan Pusat Statistik Kota Sungai Penuh/BPS-Statistics of Sungai Penuh Municipality

3.2 KETENAGAKERJAAN/*EMPLOYMENT*

**Tabel 3.2.1** Jumlah Penduduk Berumur 15 Tahun Keatas Menurut Kecamatan dan Jenis Kegiatan Selama Seminggu yang Lalu di Kota Sungai Penuh, 2014 – 2017  
*Population Aged 15 Years and Over by Subdistrict and Type of Activity During The Previous Week in Sungai Penuh Municipality, 2014 – 2017*

Tahun Year	Angkatan Kerja/ <i>Economically Active</i>			Bukan Angkatan Kerja <i>Economically Inactive</i>	Jumlah <i>Total</i>
	Bekerja <i>Working</i>	Pengangguran Terbuka <sup>1</sup> <i>Unemployment<sup>1</sup></i>	Jumlah <i>Total</i>		
(1)	(2)	(3)	(4)	(5)	(6)
2014	36 667	4 442	41 109	21 738	62 847
2015	39 364	3 508	42 872	21 090	63 962
2016*	...	...	...	...	...
2017					

<sup>1</sup> 1. Mencari pekerjaan/*Looking for work*

2. Mempersiapkan usaha/*Establishing a new business/firm*

3. Merasa tidak mungkin mendapat pekerjaan/*Feeling hopeless in looking for work (discouraged job seekers)*

Sumber/*Source*: Survei Angkatan Kerja Nasional Agustus/ *August National Labor Force Survey*

\*Terkait dengan jumlah sampel Sakernas Agustus hanya 50.000 rumah tangga maka data ketenagakerjaan hanya dapat ditampilkan di level nasional dan provinsi.

**Tabel 3.2.2** Jumlah Penduduk Berumur 15 Tahun Keatas Menurut Jenis Kegiatan Selama Seminggu yang Lalu dan Jenis Kelamin di Kota Sungai Penuh, 2017  
*Population Aged 15 Years and Over by Type of Activity During The Previous Week and Sex in Sungai Penuh Municipality, 2017*

Kegiatan Utama <i>Main Activity</i>	Jenis Kelamin/Sex		
	Laki-laki <i>Male</i>	Perempuan <i>Female</i>	Jumlah <i>Total</i>
(1)	(2)	(3)	(4)
<b>Angkatan Kerja/<i>Economically Active</i></b>			
Bekerja/ <i>Working</i>	...	...	...
Pengangguran Terbuka/ <i>Unemployment</i>	...	...	...
<b>Bukan Angkatan Kerja <i>Economically Inactive</i></b>			
Sekolah/ <i>Attending School</i>	...	...	...
Mengurus Rumah Tangga/ <i>Housekeeping</i>	...	...	...
Lainnya/ <i>Others</i>	...	...	...
<b>Jumlah/<i>Total</i></b>			
<b>Tingkat Partisipasi Angkatan Kerja <i>Economically Active Participation Rate</i></b>			
<b>Tingkat Pengangguran/<i>Unemployment Rate</i></b>			

Sumber/*Source*: Survei Angkatan Kerja Nasional Agustus/ *August National Labor Force Survey*

\*Terkait dengan jumlah sampel Sakernas Agustus hanya 50.000 rumah tangga maka data ketenagakerjaan hanya dapat ditampilkan di level nasional dan provinsi.

**Tabel 3.2.3** Jumlah Penduduk Berumur 15 Tahun Keatas Menurut Tingkat Pendidikan yang Ditamatkan dan Jenis Kegiatan Selama Seminggu yang Lalu di Kota Sungai Penuh, 2017  
*Population Aged 15 Years and Over by Educational Attainment and Type of Activity in Sungai Penuh Municipality, 2017*

Pendidikan Terakhir <i>Educational Attainment</i>	Angkatan Kerja/ <i>Economically Active</i>		
	Bekerja <i>Working</i>	Pengangguran Terbuka <i>Unemployment</i>	Jumlah <i>Total</i>
(1)	(2)	(3)	(4)
Tidak/Belum Pernah Sekolah <i>No Schooling</i>	...	...	...
Belum Tamat SD <i>Did not Complete Elementary School</i>	...	...	...
Sampai dengan SD <i>Up to Primary School</i>	...	...	...
SLTP/Sederajat <i>General/Vocational Junior High School</i>	...	...	...
SMA/Sederajat <i>General/Vocational Senior High School</i>	...	...	...
Diploma I,II, III, Akademi, Universitas <i>Diploma I,II, III, Academy, University</i>	...	...	...
<b>Jumlah/Total</b>			
<b>2015</b>	<b>39 364</b>	<b>3 508</b>	<b>41 957</b>

Sumber/Source: Survei Angkatan Kerja Nasional Agustus/ *August National Labor Force Survey*

\*Terkait dengan jumlah sampel Sakernas Agustus hanya 50.000 rumah tangga maka data ketenagakerjaan hanya dapat ditampilkan di level nasional dan provinsi. Data tenaga kerja untuk level kabupaten/kota tersedia hingga tahun 2015.

**Tabel 3.2.4** Jumlah Penduduk Berumur 15 Tahun Keatas yang Bekerja Selama Seminggu yang Lalu Menurut Kelompok Umur dan Jenis Kelamin di Kota Sungai Penuh, 2017  
**Table** Jumlah Penduduk Berumur 15 Tahun Keatas yang Bekerja Selama Seminggu yang Lalu Menurut Kelompok Umur dan Jenis Kelamin di Kota Sungai Penuh, 2017  
*Population Aged 15 Years and Over who Worked During The Previous Week by Age Group and Sex in Sungai Penuh Municipality, 2017*

Kelompok Umur Age Group	Jenis Kelamin/Sex		
	Laki-laki Male	Perempuan Female	Jumlah Total
(1)	(2)	(3)	(4)
15 – 19	...	...	...
20 – 24	...	...	...
25 – 29	...	...	...
30 – 34	...	...	...
35 – 39	...	...	...
40 – 44	...	...	...
45 – 49	...	...	...
50 – 54	...	...	...
55 – 59	...	...	...
60+	...	...	...
<b>Jumlah/Total</b>			
<b>2015</b>	<b>23 863</b>	<b>15 501</b>	<b>39 364</b>

Sumber/Source: Survei Angkatan Kerja Nasional Agustus/ August National Labor Force Survey

\*Terkait dengan jumlah sampel Sakernas Agustus hanya 50.000 rumah tangga maka data ketenagakerjaan hanya dapat ditampilkan di level nasional dan provinsi. Data tenaga kerja untuk level kabupaten/kota tersedia hingga tahun 2015.

**Tabel 3.2.5 Jumlah Penduduk Berumur 15 Tahun Keatas yang Bekerja Selama Seminggu yang Lalu Menurut Lapangan Usaha dan Jenis Kelamin di Kota Sungai Penuh, 2017**  
***Population Aged 15 Years and Over who Worked During The Previous Week by Main Industry and Sex in Sungai Penuh Municipality, 2017***

	Lapangan Pekerjaan <i>Main Industry</i>	Jenis Kelamin/Sex		
		Laki-laki <i>Male</i>	Perempuan <i>Female</i>	Jumlah <i>Total</i>
	(1)	(2)	(3)	(4)
1.	Pertanian, Kehutanan, Perkebunan, dan Perikanan <i>Agriculture, Forestry, Hunting, and Fishery</i>	...	...	...
2.	Industri Pengolahan <i>Manufacturing Industry</i>	...	...	...
3.	Perdagangan Besar, Eceran, Rumah Makan, dan Hotel <i>Wholesale Trade, Retail Trade, Restaurants, and Hotel</i>	...	...	...
4.	Jasa Kemasyarakatan <i>Community, Social, and Personal Service</i>	...	...	...
5.	Lainnya (Pertambangan dan Penggalian, Listrik, Gas, dan Air, Pergudangan dan Komunikasi, Keuangan dan Ausransi, Usaha, Persewaan bangunan , Tanah, dan Jasa Kemasyarakatan <i>Others (Mining and Quarrying, Electricity, Gas, and Water, Construction, Transportation, Storages and Communication, Financing, Insurance, Real Estate and Business Service)</i>	...	...	...
<b>Jumlah/Total</b>				
	<b>2015</b>	<b>23 863</b>	<b>15 501</b>	<b>39 364</b>

Sumber/Source: Survei Angkatan Kerja Nasional Agustus/ *August National Labor Force Survey*

\*Terkait dengan jumlah sampel Sakernas Agustus hanya 50.000 rumah tangga maka data ketenagakerjaan hanya dapat ditampilkan di level nasional dan provinsi. Data tenaga kerja untuk level kabupaten/kota tersedia hingga tahun 2015.

POPULATION AND EMPLOYMENT

**Tabel 3.2.6** Jumlah Penduduk Berumur 15 Tahun Keatas yang Bekerja Selama Seminggu yang Lalu Menurut Status Pekerjaan Utama dan Jenis Kelamin di Kota Sungai Penuh, 2017  
*Population Aged 15 Years and Over who Worked During The Previous Week by Main Employment Status and Sex in Sungai Penuh Municipality, 2017*

Status Pekerjaan Utama <i>Main Employment Status</i>	Jenis Kelamin/Sex		
	Laki-laki <i>Male</i>	Perempuan <i>Female</i>	Jumlah <i>Total</i>
(1)	(2)	(3)	(4)
1. Berusaha Sendiri Tanpa Bantuan Orang Lain <i>Own account worker</i>	...	...	...
2. Berusaha Dibantu Buruh Tidak Tetap/Buruh Dibayar <i>Employer assisted by temporary worker/unpaid worker</i>	...	...	...
3. Berusaha Dibantu Buruh Tetap/Buruh Dibayar <i>Employer assisted by permanent worker/paid worker</i>	...	...	...
4. Buruh/Karyawan/Pegawai <i>Regular Employee</i>	...	...	...
5. Pekerja Bebas Di Pertanian <i>Casual Employee in Agriculture</i>	...	...	...
6. Pekerja Bebas Di Non Pertanian <i>Casual Employee Not in Agriculture</i>	...	...	...
7. Pekerja Keluarga/Tak Dibayar <i>Family Worker/Unpaid worker</i>	...	...	...
<b>Jumlah/Total</b>	<b>23 863</b>	<b>15 501</b>	<b>39 364</b>

Sumber/Source: Survei Angkatan Kerja Nasional Agustus/ August National Labor Force Survey

\*Terkait dengan jumlah sampel Sakernas Agustus hanya 50.000 rumah tangga maka data ketenagakerjaan hanya dapat ditampilkan di level nasional dan provinsi. Data tenaga kerja untuk level kabupaten/kota tersedia hingga tahun 2015.



**Tabel 3.2.7** Jumlah Pencari Kerja Menurut Tingkat Pendidikan yang Ditamatkan di Kota Sungai Penuh, 2017  
**Table** Number of Job Seeker by Educational Attainment in Sungai Penuh Municipality, 2017

Pendidikan Terakhir <i>Educational Attainment</i>	Pencari Kerja/ <i>Job Seeker</i>		
	Laki-laki <i>Male</i>	Perempuan <i>Female</i>	Jumlah <i>Total</i>
(1)	(2)	(3)	(4)
Sampai dengan SD <i>Up to Primary School</i>	1	-	1
SLTP/Sederajat <i>General/Vocational Junior High School</i>	4	2	6
SMA/Sederajat <i>General/Vocational Senior High School</i>	435	158	593
Diploma I,II <i>Diploma I,II</i>	6	18	24
Diploma III/Sarjana Muda <i>Diploma III/Bachelor</i>	91	124	215
Tingkat Sarjana <i>University Graduates</i>	317	319	636
Tingkat Master <i>Magister</i>	5	5	10
Tingkat Doktor/Ph.d <i>Post Graduate/Ph.d</i>	-	-	-
<b>Jumlah/Total</b>	<b>859</b>	<b>626</b>	<b>1485</b>
<b>2016</b>	<b>486</b>	<b>440</b>	<b>926</b>
<b>2015</b>	<b>906</b>	<b>1 012</b>	<b>1 918</b>

Sumber/Source: Dinas Penanaman Modal, PTSP, dan Tenaga Kerja Kota Sungai Penuh/ *Capital Investment, One Stop Integrated Service, and Manpower Service of Sungai Penuh Municipality*

**Tabel 3.2.8 Jumlah Pencari Kerja Menurut Klasifikasi Jabatan di Kota Sungai Penuh, 2017**  
**Table Number of Job Seeker by Classification of Positions in Sungai Penuh Municipality, 2017**

Klasifikasi Jabatan <i>Classification of Positions</i>	Pencari Kerja/ <i>Job Seeker</i>		
	Laki-laki <i>Male</i>	Perempuan <i>Female</i>	Jumlah <i>Total</i>
(1)	(2)	(3)	(4)
Peneliti Kimia dan Teknisi IPA <i>Chemistry Researcher and Science Technician</i> Ahli Teknik Mesin/ <i>Machine Technician Expert</i>	4	5	9
Ahli Teknik Lainnya/ <i>Other Technician</i>	83	28	111
Dokter/ <i>Doctor</i>	1	14	15
Apoteker/ <i>Pharmacist</i>	1	5	6
Ahli Gizi/ <i>Nutritionist</i>	7	6	13
Ekonomi/ <i>Economist</i>	90	58	148
Akuntansi/ <i>Accountant</i>	-	3	3
Perawat/ <i>Nurse</i>	34	109	143
Ahli Hukum/ <i>Law Expert</i>	18	6	24
Pengajar SMA/ <i>Senior High School Teacher</i>	130	109	239
Pengajar SMP/ <i>Junior High School Teacher</i>	-	1	1
Pengajar SD/ <i>Elementary School Teacher</i>	11	31	42
Ahli Ilmu Sosial Lainnya/ <i>Social Science Expert</i>	19	16	35
Industri Kertas/ <i>Paper Industry</i>	194	80	274
Pertanian dan Tukang/Peralatan Mesin <i>Agriculture and Machine Skilled Laborer</i> Tidak Terdefinisi/ <i>Unidentified</i>	267	155	422
	-	-	-
<b>Jumlah/<i>Total</i></b>	<b>859</b>	<b>626</b>	<b>1 485</b>
<b>2016</b>	<b>486</b>	<b>440</b>	<b>926</b>

Sumber/*Source*: Dinas Penanaman Modal, PTSP, dan Tenaga Kerja Kota Sungai Penuh/ *Capital Investment, One Stop Integrated Service, and Manpower Service of Sungai Penuh Municipality*

**Tabel 3.2.9** Jumlah Pencari Kerja yang Telah dan Belum Ditempatkan di Kota Sungai Penuh, 2017  
**Table** Number of Job Seeker who Got Job and Still Not Get Job Yet in Sungai Penuh Municipality, 2017

Keterangan <i>Description</i>	Pencari Kerja/ <i>Job Seeker</i>		
	Laki-laki <i>Male</i>	Perempuan <i>Female</i>	Jumlah <i>Total</i>
(1)	(2)	(3)	(4)
Sisa Pencari Kerja Tahun Lalu	486	440	926
Pencari Kerja yang terdaftar	373	186	559
Yang Telah Ditempatkan	182	296	478
Yang Belum Ditempatkan	677	330	1007
Yang Dihapuskan	-	-	-
Sisa Lowongan Tahun Lalu	-	-	-
Pendaftaran Lowongan	1	1	2
Penghapusan Lowongan	-	-	-
Sisa Lowongan yang Belum Terpenuhi	1	1	2
<b>Jumlah/Total</b>	<b>1720</b>	<b>1254</b>	<b>2974</b>
<b>2016</b>	<b>2 435</b>	<b>2 540</b>	<b>4 975</b>
<b>2015</b>	<b>1 125</b>	<b>1 174</b>	<b>2 299</b>

Sumber/Source: Dinas Penanaman Modal, PTSP, dan Tenaga Kerja Kota Sungai Penuh/ *Capital Investment, One Stop Integrated Service, and Manpower Service of Sungai Penuh Municipality*

POPULATION AND EMPLOYMENT

**Tabel 3.2.10 Jumlah Pasar Tenaga Kerja yang Tercatat pada Dinas Penanaman Modal, PTSP, dan Tenaga Kerja di Kota Sungai Penuh 2017**  
**Number of Vacancies Registered at Capital Investment, One Stop Integrated Service, and Manpower Service in Sungai Penuh Municipality, 2017**

<b>Bulan Month</b>	<b>Pendaftaran Registered</b>	<b>Permintaan Demand</b>	<b>Pengiriman Tasking</b>	<b>Penempatan Placed</b>	<b>Penghapusan Wiped Out</b>
(1)	(2)	(3)	(4)	(5)	(6)
Januari/January	12	-	-	-	-
Februari/February	13	-	-	5	-
Maret/March	38	-	-	15	-
April/April	78	-	-	70	-
Mei/May	13	-	-	5	-
Juni/June	9	-	-	100	-
Juli/July	311	-	-	-	-
Agustus/August	81	-	-	100	-
September/September	71	-	-	25	-
Oktober/October	22	-	-	90	-
November/November	31	-	-	123	-
Desember/December	18	-	-	40	-
<b>Jumlah/Total</b>	<b>697</b>	<b>-</b>	<b>-</b>	<b>573</b>	<b>-</b>
<b>2016</b>	<b>213</b>	<b>-</b>	<b>-</b>	<b>260</b>	<b>1 205</b>
<b>2015</b>	<b>322</b>	<b>-</b>	<b>-</b>	<b>63</b>	<b>-</b>

Sumber/Source: Dinas Penanaman Modal, PTSP, dan Tenaga Kerja Kota Sungai Penuh/ Capital Investment, One Stop Integrated Service, and Manpower Service of Sungai Penuh Municipality

An illustration of a school building with a brown roof and orange walls, surrounded by green trees and a path where four students are walking. The students are carrying backpacks and are walking away from the viewer towards the building. The background is a light blue sky and green grass with small yellow flowers.

## Angka Partisipasi Murni Net Enrolment Rate

SD/MI/Sederajat  
*Elementary School*

95,29

SMP/MTs/Sederajat  
*Junior High School*

72,62

SMA/SMK/MA/Sederajat  
*Senior High School*

80,31

<https://sungaipenuhkota.bps.go.id>

## PENJELASAN TEKNIS

1. **Tidak/belum pernah sekolah** adalah mereka yang tidak pernah atau belum pernah terdaftar dan tidak pernah atau belum pernah aktif mengikuti pendidikan di suatu jenjang pendidikan formal. Termasuk juga yang tamat/belum tamat taman kanak-kanak tetapi tidak melanjutkan ke sekolah dasar.
2. **Masih bersekolah** adalah mereka yang terdaftar dan aktif mengikuti pendidikan formal dan nonformal (Paket A, B, atau C), baik pendidikan dasar, menengah maupun pendidikan tinggi. Bagi mahasiswa yang sedang cuti dianggap masih bersekolah.
3. **Tidak bersekolah lagi** adalah mereka yang pernah terdaftar dan aktif mengikuti pendidikan di suatu jenjang pendidikan formal dan nonformal (Paket A, B, atau C), tetapi pada saat pencacahan tidak lagi terdaftar dan tidak aktif mengikuti pendidikan.
4. **Tamat sekolah** adalah menyelesaikan pelajaran yang ditandai dengan lulus ujian akhir pada kelas atau tingkat terakhir suatu jenjang pendidikan di sekolah

## TECHNICAL NOTES

1. **Not/never attending school** is someone who has never attended or never been registered in a formal education, such as primary, secondary, and tertiary education. Those who just completed kindergarten are considered as never attended school.
2. **Attending school** is someone who is currently attending primary, secondary, or tertiary education, including package A, package B, or package C. College student who postpones his/her study is considered as attending school.
3. **Not attending school anymore** is someone who had enrolled and participated in formal and non-formal education in the past including package A, package B, or package C, but currently does not attend school.
4. **Completed particular level of education** is someone who has completed particular level of education in private or public school and accepting graduation

negeri maupun swasta dengan mendapatkan tanda tamat belajar/ijazah. Seseorang yang belum mengikuti pelajaran pada kelas tertinggi tetapi telah mengikuti ujian akhir dan lulus dianggap tamat sekolah.

*certificate. Someone who has never attended the highest grade but passed the final exam is considered as completed particular level of education.*

5. **Rumah Sakit** adalah tempat pemeriksaan dan perawatan kesehatan, biasanya berada di bawah pengawasan dokter/tenaga medis, yang melayani penderita yang sakit untuk berobat rawat jalan atau rawat inap.

5. **Hospital** is a place for health check, usually controlled/supervised by doctors/medical personnel to serve the ill patients to get outpatient or inpatient treatment services.

6. **Puskesmas (Pusat Kesehatan Masyarakat)** adalah unit pelaksana teknis dinas kesehatan kabupaten/kota yang mempunyai fungsi utama sebagai penyelenggara pelayanan kesehatan tingkat pertama. Wilayah kerja puskesmas maksimal adalah satu kecamatan dan untuk dapat menjangkau wilayah kerjanya, puskesmas mempunyai jaringan pelayanan yang meliputi unit Puskesmas Pembantu (Pustu), unit Puskesmas Keliling (Puskel), dan unit bidan desa/komunitas (Peraturan Menteri Kesehatan RI No. 75 Tahun 2014 Tentang Pusat Kesehatan Masyarakat).

6. **Public Health Center** is technical implementation unit of regency health department that have the primary function as a first-level health care providers. The working area standard of public health center is one district and to reach their working areas, public health centers have a service network covering subsidiary of public health center, mobile public health center units, and midwife units (Regulation of the Minister of Health of Indonesia Number 75 Year 2014 about Public Health Center).

7. **Imunisasi** adalah memasukkan

7. **Immunization** is putting enervated



kuman atau racun penyakit tertentu yang sudah dilemahkan (vaksin) ke dalam tubuh dengan cara disuntik atau diminum (diteteskan dalam mulut) dengan maksud agar terjadi kekebalan tubuh terhadap penyakit tersebut.

8. **BCG (Bacillus Calmette Guerin)** merupakan vaksinasi untuk mencegah penyakit TBC, diberikan pada bayi baru lahir atau anak, dengan suntikan pada kulit pangkal lengan atas. Bekas suntikan kemudian akan membentuk tonjolan kecil jaringan parut pada kulit lengan atas. Suntikan BCG diberikan kepada anak sebanyak 1 kali.

9. **DPT (Difteri, Pertusis, Tetanus)** merupakan vaksin untuk mencegah penyakit Difteri, Pertusis, dan Tetanus yang diberikan pada bayi berumur 3 bulan ke atas, dengan suntikan pada paha, diulang 1 bulan dan 2 bulan kemudian, sehingga suntikan imunisasi DPT lengkap pada balita berjumlah 3 kali (kadang-kadang selang waktu antar suntikan bisa lebih dari 1 bulan).

10. **Peristiwa tindak pidana yang dilaporkan** ialah setiap peristiwa

*microbe of a certain disease into human body by injection or drinking (dropping into mouth) to make the body immune to that disease.*

8. **BCG (Bacillus Calmette Guerin)** is a vaccine to prevent TBC disease, given to newborns or children, by injection at the base of the skin of the upper arm. Injection site will form little bumps of scar tissue in the skin of the upper arm. BCG injections given to children 1 times.

9. **DPT (Diphtheria, Pertussis, Tetanus)** is a vaccine to prevent the diphtheria, pertussis, and tetanus disease, given to infants aged 3 months and above, with a shot in the thigh, repeated one month and two months later, so that the complete DPT immunization shots at toddler totaling 3 times (sometimes the time interval between injections can be more than 1 month).

10. **Reported crime incidence** includes all criminal cases reported and

yang diterima kepolisian dari laporan masyarakat, atau peristiwa dimana pelakunya tertangkap tangan oleh kepolisian.

*received by police office, and all crimes caught by police.*

11. **Jumlah tindak pidana** menggambarkan jumlah kasus tindak pidana yang terjadi pada kurun waktu tertentu.

11. **Crime total** refers to the number of criminal cases occurring during a given period.

12. Untuk mengukur kemiskinan, BPS menggunakan konsep kemampuan memenuhi kebutuhan dasar (*basic needs approach*). Dengan pendekatan ini, kemiskinan dipandang sebagai ketidakmampuan dari sisi ekonomi untuk memenuhi kebutuhan dasar makanan dan bukan makanan yang diukur dari sisi pengeluaran. Metode yang digunakan adalah menghitung Garis Kemiskinan (GK), yang terdiri dari dua komponen yaitu Garis Kemiskinan Makanan (GKM) dan Garis Kemiskinan Non-Makanan (GKNM). Penghitungan Garis Kemiskinan dilakukan secara terpisah untuk daerah perkotaan dan perdesaan.

12. To measure poverty, BPS-Statistics Indonesia has used the concept of basic needs approach. Therefore, poverty is viewed as economic inability to fulfill food and non-food basic needs which are measured by consumption/expenditure. The method used is calculating poverty line, which consists of two components that are Food Poverty Line (FPL) and Non-Food Poverty Line (NFPL). The poverty line was calculated separately for urban and rural areas.

13. **Penduduk miskin** adalah penduduk yang memiliki rata-rata pengeluaran per kapita per bulan di bawah Garis Kemiskinan.

13. A person whose expenditure per capita per month is below the poverty line is considered to be poor.

**ULASAN****DESCRIPTION****Pendidikan**

Sektor pendidikan merupakan faktor yang sangat penting dalam menunjang pembangunan di Kota Sungai Penuh. Dari hasil Survei Sosial Ekonomi Nasional Maret 2017, diketahui bahwa Angka Partisipasi Murni (APM) dan Angka Partisipasi Kasar (APK) Kota Sungai Penuh rata-rata meningkat dari tahun sebelumnya. APM untuk sekolah dasar/ sederajat, SMP/ sederajat, dan SMA/ sederajat pada tahun 2016 berturut-turut adalah 99,41; 94,11; dan 80,16.

Berdasarkan data dari Dinas Pendidikan Kota Sungai Penuh, sekolah negeri dan swasta yang ada di Kota Sungai Penuh pada tahun 2017 terdiri dari Kelompok Belajar sebanyak 62 buah, Tempat Penitipan Anak sebanyak 3 buah, SPS (Satuan PAUD Sejenis) sebanyak 24 buah, taman kanak-kanak sebanyak 34 buah, sekolah dasar negeri/swasta sebanyak 73 buah, SMP negeri/swasta sebanyak 13 buah, SMA negeri/swasta sebanyak 7 buah, dan SMK negeri sebanyak 5 buah.

Dalam menunjang kegiatan pendidikan di perguruan tinggi, di Kota Sungai Penuh juga terdapat beberapa perguruan tinggi negeri maupun swasta

**Population**

*Education sector is one of most important factor to support the development of Sungai Penuh Municipality. From the result of Socio Economic Survey March 2017, it is known that Net Enrollment Rate (NER) and Gross Enrollment Rate (GER) of Sungai Penuh Municipality increased form the previous year. NER for elementary school, junior high school, and senior high school in 2017 in 2017 consecutively is 99.41, 94.11, and 80.16.*

*According to Education Service of Sungai Penuh Municipality, there were many public and private school in 2017. They were 62 units of study group, 3 units of daycare, 24 units of early childhood education program, 34 units of kindergarten, 73 units of elementary school, 13 units of junior high school, 7 units of senior high school, and 5 units of vocational senior school.*

*To support education in university level, there were several public and private institutions in Sungai Penuh Municipality, such as STAIN Kerinci,*

## SOCIAL

yaitu, STAIN Kerinci, STKIP Muhammadiyah, STIE Sakti Alam Kerinici, STIA Nusa, AMIK Depati Parbo, dan AKPER Yayasan Bina Insani Sakti Sungai Penuh.

### **Kesehatan**

Sarana kesehatan di Kota Sungai Penuh terdiri dari 1 rumah sakit umum, 1 rumah sakit pembantu, dan sejumlah puskesmas yang tersebar di seluruh kecamatan di Kota Sungai Penuh. Di samping itu, terdapat pula tenaga medis dan kesehatan yang membantu menyediakan pelayanan kesehatan masyarakat. Jumlah tenaga medis yang membuka praktek menurut Dinas Kesehatan Kota Sungai Penuh terdiri dari 14 orang dokter spesialis praktek, 10 orang dokter umum praktek, 4 orang dokter gigi praktek, 7 orang bidan praktek, serta 7 buah klinik/rumah bersalin.

*STKIP Muhammadiyah, STIE Sakti Alam Kerinici, STIA Nusa, AMIK Depati Parbo, and AKPER Yayasan Bina Insani Sakti Sungai Penuh.*

### **Health**

*Health equipment in Sungai Penuh consists of one public hospital, one private hospital, and several public health center spread out through subdistrict in Sungai Penuh Municipality. In addition, there were also medical health who help to give public health service. Number of practical health personnel according to Public Health Service of Sungai Penuh Municipality were 14 practical specialist doctors, 10 practical doctors, 4 practical dentists, 7 practical midwives, and 7 units of bish center.*

4.1 .PENDIDIKAN/*EDUCATION*

**Tabel 4.1.1** Angka Partisipasi Murni (APM) dan Angka Partisipasi kasar (APK) Menurut Jenjang Pendidikan di Kota Sungai Penuh, 2016  
*Net Enrolment Rate and Gross Enrolment Rate by Educational Level in Sungai Penuh Municipality, 2016*

Jenjang Pendidikan <i>Educational Level</i>	APM <i>Net Enrolment Rate</i>	APK <i>Gross Enrolment Rate</i>
(1)	(2)	(3)
1. SD/MI/Sederajat <i>Elementary School</i>	99.41	109,61
2. SMP/MTs/Sederajat <i>Junior High School</i>	94.11	99,8
3. SMA/SMK/MA/Sederajat <i>Senior High School</i>	80.16	88,38

Sumber/Source: Survei Sosial Ekonomi Nasional, Maret 2017/*National Socio Economic Survey Kor, March 2017*

**Tabel 4.1.2** Jumlah Sekolah dan Murid Kelompok Belajar Menurut Kecamatan di Kota Sungai Penuh, 2016  
**Table** Number of Study Groups and Students by Subdistrict in Sungai Penuh Municipality, 2016

Kecamatan Subdistrict	Sekolah School	Jumlah Murid Number of Students		
		Laki-laki Male	Perempuan Female	Jumlah Total
(1)	(2)	(3)	(4)	(5)
1. Tanah Kampung	13	172	121	293
2. Kumun Debai	8	126	134	260
3. Sungai Penuh	1	7	9	16
4. Pondok Tinggi	7	135	42	177
5. Sungai Bungkal	5	43	55	98
6. Hamparan Rawang	15	204	187	391
7. Pesisir Bukit	7	98	100	198
8. Koto Baru	6	121	26	147
<b>Kota Sungai Penuh</b>	<b>62</b>	<b>906</b>	<b>674</b>	<b>1 580</b>
<b>2015</b>	<b>61</b>	<b>834</b>	<b>849</b>	<b>1 683</b>

Sumber/Source: Dinas Pendidikan Kota Sungai Penuh/Education Service of Sungai Penuh Municipality

**Tabel 4.1.3** Jumlah Murid dan Guru Kelompok Belajar Menurut Kecamatan di Kota Sungai Penuh, 2016  
**Table** *Number of Students and Teachers at Study Group by Subdistrict in Sungai Penuh Municipality, 2016*

Kecamatan Subdistrict	Murid Student	Jumlah Guru Number of Teachers			Rasio Murid Guru Student Teacher Ratio
		Laki-laki Male	Perempuan Female	Jumlah Total	
(1)	(2)	(3)	(4)	(5)	(6)
1. Tanah Kampung	293	-	45	45	1:7
2. Kumun Debai	260	-	32	32	1:8
3. Sungai Penuh	16	-	4	4	1:4
4. Pondok Tinggi	177	-	20	20	1:9
5. Sungai Bungkal	98	-	13	13	1:8
6. Hamparan Rawang	391	-	54	54	1:7
7. Pesisir Bukit	198	-	22	22	1:9
8. Koto Baru	147	-	19	19	1:8
<b>Kota Sungai Penuh</b>	<b>1 580</b>	<b>-</b>	<b>209</b>	<b>209</b>	<b>1:8</b>
<b>2015</b>	<b>1 683</b>	<b>1</b>	<b>216</b>	<b>217</b>	<b>1:8</b>

Sumber/Source: Dinas Pendidikan Kota Sungai Penuh/Education Service of Sungai Penuh Municipality

**Tabel 4.1.4** Jumlah Sekolah dan Murid Tempat Penitipan Anak Menurut Kecamatan di Kota Sungai Penuh, 2016  
**Table** Number of Daycares and Students by Subdistrict in Sungai Penuh Municipality, 2016

Kecamatan Subdistrict	Sekolah School	Jumlah Murid Number of Students		
		Laki-laki Male	Perempuan Female	Jumlah Total
(1)	(2)	(3)	(4)	(5)
1. Tanah Kampung	-	-	-	-
2. Kumun Debai	-	-	-	-
3. Sungai Penuh	-	-	-	-
4. Pondok Tinggi	1	5	3	8
5. Sungai Bungkal	1	6	4	10
6. Hamparan Rawang	-	-	-	-
7. Pesisir Bukit	1	7	9	16
8. Koto Baru	-	-	-	-
<b>Kota Sungai Penuh</b>	<b>3</b>	<b>18</b>	<b>16</b>	<b>34</b>
<b>2015</b>	<b>3</b>	<b>16</b>	<b>14</b>	<b>30</b>

Sumber/Source: Dinas Pendidikan Kota Sungai Penuh/Education Service of Sungai Penuh Municipality



**Tabel 4.1.5** Jumlah Murid dan Guru Tempat Penitipan Anak Menurut Kecamatan di Kota Sungai Penuh, 2016  
**Table** *Number of Students and Teachers at Daycare by Subdistrict in Sungai Penuh Municipality, 2016*

Kecamatan Subdistrict	Murid Student	Jumlah Guru Number of Teachers			Rasio Guru Murid Student Teacher Ratio
		Laki-laki Male	Perempuan Female	Jumlah Total	
(1)	(2)	(3)	(4)	(5)	(6)
1. Tanah Kampung	-	-	-	-	-
2. Kumun Debai	-	-	-	-	-
3. Sungai Penuh	-	-	-	-	-
4. Pondok Tinggi	8	-	2	2	1 : 4
5. Sungai Bungkal	10	-	2	2	1 : 5
6. Hamparan Rawang	-	-	-	-	-
7. Pesisir Bukit	16	-	3	3	1 : 5
8. Koto Baru	-	-	-	-	-
<b>Kota Sungai Penuh</b>	<b>34</b>	<b>-</b>	<b>7</b>	<b>7</b>	<b>1 : 5</b>
<b>2015</b>	<b>30</b>	<b>-</b>	<b>6</b>	<b>6</b>	<b>1 : 5</b>

Sumber/Source: Dinas Pendidikan Kota Sungai Penuh/Education Service of Sungai Penuh Municipality

**Tabel 4.1.6** Jumlah Sekolah dan Murid Satuan PAUD Sejenis Menurut Kecamatan di Kota Sungai Penuh, 2016  
**Table** *Number of Early Childhood Education Programs and Students by Subdistrict in Sungai Penuh Municipality, 2016*

Kecamatan Subdistrict	Sekolah School	Jumlah Murid Number of Students		
		Laki-laki Male	Perempuan Female	Jumlah Total
(1)	(2)	(3)	(4)	(5)
1. Tanah Kampung	-	-	-	-
2. Kumun Debai	5	83	85	168
3. Sungai Penuh	-	-	-	-
4. Pondok Tinggi	1	15	21	36
5. Sungai Bungkal	2	18	24	42
6. Hamparan Rawang	7	107	95	202
7. Pesisir Bukit	7	83	114	197
8. Koto Baru	2	27	31	58
<b>Kota Sungai Penuh</b>	<b>24</b>	<b>333</b>	<b>376</b>	<b>703</b>
<b>2015</b>	<b>24</b>	<b>358</b>	<b>342</b>	<b>700</b>

Sumber/Source: Dinas Pendidikan Kota Sungai Penuh/Education Service of Sungai Penuh Municipality

**Tabel 4.1.7** Jumlah Murid dan Guru Satuan PAUD Sejenis Menurut Kecamatan di Kota Sungai Penuh, 2016  
**Table** *Number of Students and Teachers at Early Childhood Education Programs by Subdistrict in Sungai Penuh Municipality, 2016*

Kecamatan Subdistrict	Murid Student	Jumlah Guru Number of Teachers			Rasio Guru Murid Student Teacher Ratio
		Laki-laki Male	Perempuan Female	Jumlah Total	
(1)	(2)	(3)	(4)	(5)	(6)
1. Tanah Kampung	-	-	-	-	-
2. Kumun Debai	168	-	22	22	1 : 8
3. Sungai Penuh	-	-	-	-	-
4. Pondok Tinggi	36	-	5	5	1 : 7
5. Sungai Bungkal	42	-	6	6	1 : 7
6. Hamparan Rawang	202	-	26	26	1 : 8
7. Pesisir Bukit	197	-	20	20	1 : 10
8. Koto Baru	58	-	8	8	1 : 7
<b>Kota Sungai Penuh</b>	<b>703</b>	-	<b>87</b>	<b>87</b>	<b>1 : 8</b>
<b>2015</b>	<b>700</b>	-	<b>90</b>	<b>90</b>	<b>1 : 8</b>

Sumber/Source: Dinas Pendidikan Kota Sungai Penuh/Education Service of Sungai Penuh Municipality

**Tabel 4.1.8** Jumlah Sekolah dan Murid Taman Kanak-kanak Menurut Kecamatan di Kota Sungai Penuh, 2016  
**Table** Number of Kindergartens and Students by Subdistrict in Sungai Penuh Municipality, 2016

Kecamatan Subdistrict	Sekolah School	Jumlah Murid Number of Students		
		Laki-laki Male	Perempuan Female	Jumlah Total
(1)	(2)	(3)	(4)	(5)
1. Tanah Kampung	2	31	34	65
2. Kumun Debai	3	39	36	75
3. Sungai Penuh	5	231	229	460
4. Pondok Tinggi	8	160	168	328
5. Sungai Bungkal	4	158	136	294
6. Hamparan Rawang	7	134	125	259
7. Pesisir Bukit	3	108	95	203
8. Koto Baru	2	136	122	258
<b>Kota Sungai Penuh</b>	<b>34</b>	<b>997</b>	<b>945</b>	<b>1 942</b>
<b>2015</b>	<b>36</b>	<b>975</b>	<b>872</b>	<b>1 847</b>

Sumber/Source: Dinas Pendidikan Kota Sungai Penuh/Education Service of Sungai Penuh Municipality

**Tabel 4.1.9** Jumlah Murid dan Guru Taman Kanan-kanak Menurut Kecamatan di Kota Sungai Penuh, 2016  
**Table** *Number of Students and Teachers at Kindergarten by Subdistrict in Sungai Penuh Municipality, 2016*

Kecamatan Subdistrict	Murid Student	Jumlah Guru Number of Teachers			Rasio Guru Murid Student Teacher Ratio
		Laki-laki Male	Perempuan Female	Jumlah Total	
(1)	(2)	(3)	(4)	(5)	(6)
1. Tanah Kampung	65	-	5	5	1 : 13
2. Kumun Debai	75	-	9	9	1 : 8
3. Sungai Penuh	460	-	33	33	1 : 14
4. Pondok Tinggi	328	-	30	30	1 : 11
5. Sungai Bungkal	294	-	29	29	1 : 10
6. Hamparan Rawang	259	-	25	25	1 : 10
7. Pesisir Bukit	203	-	17	17	1 : 12
8. Koto Baru	258	-	23	23	1 : 11
<b>Kota Sungai Penuh</b>	<b>1 942</b>	<b>-</b>	<b>171</b>	<b>171</b>	<b>1 : 11</b>
<b>2015</b>	<b>1 847</b>	<b>-</b>	<b>176</b>	<b>176</b>	<b>1 : 11</b>

Sumber/Source: Dinas Pendidikan Kota Sungai Penuh/Education Service of Sungai Penuh Municipality

**Tabel 4.1.10 Jumlah Sekolah, Ruang Kelas, Murid dan Guru Sekolah Dasar Negeri Menurut Kecamatan di Kota Sungai Penuh, 2017/2018**  
**Number of Schools, Classrooms, Students, and Teachers at Public Elementary Schools by Subdistrict in Sungai Penuh Municipality, 2017/2018**

	Kecamatan <i>Subdistrict</i>	Sekolah <i>Schools</i>	Ruang Kelas <i>Classroom</i>	Murid <i>Students</i>	Jumlah Guru <i>Number of Teachers</i>		Rasio Guru Murid <i>Student Teacher Ratio</i>
					PNS	GTT	
	(1)	(2)	(3)	(4)	(5)	(6)	(7)
1.	Tanah Kampung	10		812	76	29	1:8
2.	Kumun Debai	9		753	76	30	1:7
3.	Sungai Penuh	7		1 550	69	24	1:17
4.	Pondok Tinggi	9		1 362	84	36	1:11
5.	Sungai Bungkal	9		823	72	30	1:8
6.	Hampanan Rawang	11		1 239	91	47	1:9
7.	Pesisir Bukit	9		1 209	82	44	1:10
8.	Koto Baru	4		716	41	46	1:8
<b>Kota Sungai Penuh</b>		<b>68</b>		<b>8 464</b>	<b>591</b>	<b>286</b>	<b>1 : 10</b>
<b>2016/2017</b>		<b>68</b>	<b>492</b>	<b>8 464</b>	<b>517</b>	<b>309</b>	<b>1 : 10</b>
<b>2015/2016</b>		<b>68</b>	<b>488</b>	<b>8 777</b>	<b>597</b>	<b>321</b>	<b>1 : 10</b>

Sumber/Source: Dinas Pendidikan Kota Sungai Penuh/Education Service of Sungai Penuh Municipality

**Tabel 4.1.11 Jumlah Murid Sekolah Dasar Negeri Menurut Kecamatan dan Kelas di Kota Sungai Penuh, 2017/2018**  
**Table Number of Public Elementary School Students by Subdistrict and Classroom in Sungai Penuh Municipality, 2017/2018**

Kecamatan Subdistrict	Kelas Classroom						Jumlah
	I	II	III	IV	V	VI	
(1)	(2)	(3)	(4)	(5)	(6)	(7)	(8)
1. Tanah Kampung	99	117	140	140	153	129	778
2. Kumun Debai	103	96	133	114	103	111	660
3. Sungai Penuh	283	252	318	266	264	213	1 596
4. Pondok Tinggi	188	205	213	221	198	218	1 243
5. Sungai Bungkal	130	111	177	142	155	132	847
6. Hamparan Rawang	188	214	201	193	236	194	1 226
7. Pesisir Bukit	211	190	194	215	215	224	1 249
8. Koto Baru	76	97	118	112	112	113	628
<b>Kota Sungai Penuh</b>	<b>1 278</b>	<b>1 282</b>	<b>1 494</b>	<b>1 403</b>	<b>1 436</b>	<b>1 334</b>	<b>8 227</b>
<b>2016/2017</b>	<b>1 308</b>	<b>1 497</b>	<b>1 457</b>	<b>1 494</b>	<b>1 388</b>	<b>1 320</b>	<b>8 464</b>
<b>2015/2016</b>	<b>1 521</b>	<b>1 515</b>	<b>1 550</b>	<b>1 374</b>	<b>1 367</b>	<b>1 450</b>	<b>8 777</b>

Sumber/Source: Dinas Pendidikan Kota Sungai Penuh/Education Service of Sungai Penuh Municipality

**Tabel 4.1.12 Jumlah Sekolah, Ruang Kelas, Murid dan Guru Sekolah Dasar Swasta Menurut Kecamatan di Kota Sungai Penuh, 2017/2018**  
**Number of Schools, Classrooms, Students, and Teachers at Private Elementary Schools by Subdistrict in Sungai Penuh Municipality, 2017/2018**

Kecamatan Subdistrict	Sekolah Schools	Ruang Kelas Classroom	Murid Students	Jumlah Guru Number of Teachers		Rasio Guru Murid Student Teacher Ratio
				PNS	GTT	
(1)	(2)	(3)	(4)	(5)	(6)	(7)
1. Tanah Kampung	-		-	-	-	-
2. Kumun Debai	-		-	-	-	-
3. Sungai Penuh	2		17	-	25	1:1
4. Pondok Tinggi	1		277	12	4	1:17
5. Sungai Bungkal	2		452	-	29	1:16
6. Hampanan Rawang	-		-	-	-	-
7. Pesisir Bukit	-		-	-	-	-
8. Koto Baru	-		-	-	-	-
<b>Kota Sungai Penuh</b>	<b>5</b>	<b>48</b>	<b>746</b>	<b>12</b>	<b>58</b>	<b>1 : 11</b>
<b>2016/2017</b>	<b>5</b>	<b>48</b>	<b>1 052</b>	<b>54</b>	<b>62</b>	<b>1:9</b>

Sumber/Source: Dinas Pendidikan Kota Sungai Penuh/Education Service of Sungai Penuh Municipality



**Tabel 4.1.13 Jumlah Murid Sekolah Dasar Swasta Menurut Kecamatan dan Kelas di Kota Sungai Penuh, 2017/2018**  
**Table** *Number of Private Elementary School Students by Subdistrict and Classroom in Sungai Penuh Municipality, 2017/2018*

Kecamatan Subdistrict	Kelas Classroom						Jumlah
	I	II	III	IV	V	VI	
(1)	(2)	(3)	(4)	(5)	(6)	(7)	(8)
1. Tanah Kampung	-	-	-	-	-	-	-
2. Kumun Debai	-	-	-	-	-	-	-
3. Sungai Penuh	104	87	79	72	46	47	435
4. Pondok Tinggi	47	48	40	43	54	45	277
5. Sungai Bungkal	104	78	85	69	61	55	452
6. Hampan Rawang	-	-	-	-	-	-	-
7. Pesisir Bukit	-	-	-	-	-	-	-
8. Koto Baru	-	-	-	-	-	-	-
<b>Kota Sungai Penuh</b>	<b>255</b>	<b>213</b>	<b>204</b>	<b>184</b>	<b>161</b>	<b>147</b>	<b>1 164</b>
<b>2016/2017</b>	<b>209</b>	<b>205</b>	<b>187</b>	<b>160</b>	<b>141</b>	<b>150</b>	<b>1 052</b>

Sumber/Source: Dinas Pendidikan Kota Sungai Penuh/Education Service of Sungai Penuh Municipality

**Tabel 4.1.14 Jumlah Sekolah, Ruang Kelas, Murid dan Guru SMP Negeri Menurut Kecamatan di Kota Sungai Penuh, 2017/2018**  
**Number of Schools, Classrooms, Students, and Teachers at Public Junior High Schools by Subdistrict in Sungai Penuh Municipality, 2017/2018**

Kecamatan Subdistrict	Sekolah Schools	Ruang Kelas Classroom	Murid Students	Jumlah Guru Number of Teachers		Rasio Guru Murid Student Teacher Ratio
				PNS	GTT	
(1)	(2)	(3)	(4)	(5)	(6)	(7)
1. Tanah Kampung	1		217	30	19	1:4
2. Kumun Debai	1		244	27	9	1:7
3. Sungai Penuh	3		1 494	55	17	1:21
4. Pondok Tinggi	2		639	30	30	1:11
5. Sungai Bungkal	1		688	48	20	1:10
6. Hampanan Rawang	1		408	36	20	1:7
7. Pesisir Bukit	2		274	39	20	1:5
8. Koto Baru	1		287	17	18	1:8
<b>Kota Sungai Penuh</b>	<b>12</b>		<b>4 251</b>	<b>282</b>	<b>153</b>	<b>1 : 10</b>
<b>2016/2017</b>	<b>13</b>	<b>238</b>	<b>4 463</b>	<b>593</b>	<b>...</b>	<b>...</b>
<b>2015/2016</b>	<b>13</b>	<b>203</b>	<b>4 335</b>	<b>435</b>	<b>145</b>	<b>1 : 8</b>

Sumber/Source: Dinas Pendidikan Kota Sungai Penuh/Education Service of Sungai Penuh Municipality

**Tabel 4.1.15 Jumlah Murid SMP Negeri Menurut Kecamatan dan Kelas di Kota Sungai Penuh, 2017/2018**  
**Number of Public Junior High School Students by Subdistrict and Classroom in Sungai Penuh Municipality, 2017/2018**

Kecamatan Subdistrict	Kelas Classroom			Jumlah
	I	II	III	
(1)	(2)	(3)	(4)	(5)
1. Tanah Kampung	62	74	81	217
2. Kumun Debai	75	83	86	244
3. Sungai Penuh	236	231	269	736
4. Pondok Tinggi	116	116	119	351
5. Sungai Bungkal	210	255	223	688
6. Hamparan Rawang	122	123	163	408
7. Pesisir Bukit	72	77	125	274
8. Koto Baru	104	105	78	287
<b>Kota Sungai Penuh</b>	<b>997</b>	<b>1 064</b>	<b>1 144</b>	<b>3 205</b>
<b>2016/2017</b>	<b>1 453</b>	<b>1 535</b>	<b>1 475</b>	<b>4 463</b>
<b>2015/2016</b>	<b>1 507</b>	<b>1 476</b>	<b>1 352</b>	<b>4 335</b>

Sumber/Source: Dinas Pendidikan Kota Sungai Penuh/Education Service of Sungai Penuh Municipality

**Tabel 4.1.16 Jumlah Sekolah, Ruang Kelas, Murid dan Guru Madrasah Ibtidaiyah (MI) Menurut Kecamatan di Kota Sungai Penuh, 2016/2017**  
**Number of School, Classroom, Student, and Teachers at Madrasah Ibtidaiyah (MI) by Subdistrict in Sungai Penuh Municipality, 2016/2017**

	<b>Kecamatan Subdistrict</b>	<b>Sekolah Schools</b>	<b>Murid Students</b>	<b>Guru Teachers</b>	<b>Rasio Guru Murid Student Teacher Ratio</b>
	(1)	(2)	(3)	(4)	(5)
1.	Tanah Kampung	1	30	15	1:2
2.	Kumun Debai	2	51	63	1:1
3.	Sungai Penuh	-	-	-	-
4.	Pondok Tinggi	2	72	16	1:5
5.	Sungai Bungkal	1	54	13	1:4
6.	Hampan Rawang	1	109	21	1:5
7.	Pesisir Bukit	1	114	22	1:5
8.	Koto Baru	1	214	17	1:13
	<b>Kota Sungai Penuh</b>	<b>9</b>	<b>644</b>	<b>167</b>	<b>1:4</b>
	<b>2015</b>	<b>10</b>	<b>823</b>	<b>148</b>	<b>1:3</b>

Sumber/Source: Kantor Kementerian Agama Kota Sungai Penuh/Religion Ministry of Sungai Penuh

**Tabel 4.1.17 Jumlah Sekolah, Ruang Kelas, Murid dan Guru Madrasah Tsanawiyah (MTs) Menurut Kecamatan di Kota Sungai Penuh, 2016/2017**  
***Number of School, Classroom, Student, and Teachers at Madrasah Tsanawiyah (MTs) by Subdistrict in Sungai Penuh Municipality, 2016/2017***

Kecamatan Subdistrict	Sekolah Schools	Murid Students	Guru Teachers	Rasio Guru Murid Student Teacher Ratio
(1)	(2)	(3)	(4)	(5)
1. Tanah Kampung	1	204	26	1:7
2. Kumun Debai	-	-	-	-
3. Sungai Penuh	1	980	65	1:15
4. Pondok Tinggi	-	-	-	-
5. Sungai Bungkal	-	-	-	-
6. Hamparan Rawang	1	317	53	1:6
7. Pesisir Bukit	-	-	-	-
8. Koto Baru	-	-	-	-
<b>Kota Sungai Penuh</b>	<b>3</b>	<b>1 501</b>	<b>144</b>	<b>1:11</b>
<b>2015</b>	<b>4</b>	<b>1 369</b>	<b>129</b>	<b>1:8</b>

Sumber/Source: Kantor Kementerian Agama Kota Sungai Penuh/Religion Ministry of Sungai Penuh

**Tabel 4.1.18 Jumlah Sekolah, Ruang Kelas, Murid dan Guru Madrasah Aliyah (MA) Menurut Kecamatan di Kota Sungai Penuh, 2016/2017**  
**Number of School, Classroom, Student, and Teachers at Madrasah Aliyah (MA) by Subdistrict in Sungai Penuh Municipality, 2016/2017**

Kecamatan Subdistrict	Sekolah Schools	Murid Students	Guru Teachers	Rasio Guru Murid Student Teacher Ratio
(1)	(2)	(3)	(4)	(5)
1. Tanah Kampung	-	-	-	-
2. Kumun Debai	-	-	-	-
3. Sungai Penuh	2	392	70	1:6
4. Pondok Tinggi	-	-	-	-
5. Sungai Bungkal	-	-	-	-
6. Hamparan Rawang	1	71	18	1:4
7. Pesisir Bukit	1	930	51	1:18
8. Koto Baru	-	-	-	-
<b>Kota Sungai Penuh</b>	<b>4</b>	<b>1 393</b>	<b>139</b>	<b>1:10</b>
<b>2015</b>	<b>3</b>	<b>1 348</b>	<b>115</b>	<b>1:12</b>

Sumber/Source: Kantor Kementerian Agama Kota Sungai Penuh/Religion Ministry of Sungai Penuh

**Tabel 4.1.19 Jumlah Mahasiswa IAIN Kerinci Berdasarkan Tahun Masuk**  
**Table Dirinci menurut Program Studi, 2017/2018**  
**Number of Students at IAIN Kerinci by Year and Major,**  
**2017/2018**

	Program Study Major	Mahasiswa/Students 2017		
		L	P	Total
	(1)	(2)	(3)	(4)
	<b>Fakultas Syari'ah</b>	304	290	594
1	Hukum Keluarga	100	93	193
2	Hukum Ekonomi Syariah	204	197	401
	<b>Fakultas Tarbiyah dan Ilmu Keguruan</b>	1 804	1 177	2 981
3	Pendidikan Agama Islam (PAI)	272	252	524
4	Bimbingan Konseling Islam (BKI)	265	295	560
5	Manajemen Pendidikan Islam (MPI)	89	53	142
6	Bahasa Arab (PBA)	69	44	113
7	Pendidikan Bahasa Inggris (PBI)	263	128	391
8	Tadris Biologi (PBIO)	579	325	904
9	Pendidikan Matematika (PMTK)	267	80	347
	<b>Fakultas Ekonomi dan Bisnis Islam</b>	512	415	927
10	Ekonomi Syariah (ES)	162	137	299
11	Perbankan Syariah (PbS)	350	278	628
	<b>Fakultas Adab dan Dakwah</b>	39	78	117
12	Ilmu Al-Quran dan Tafsir	11	31	42
13	Manajemen Dakwah (MD)	28	47	75
	<b>Jumlah Mahasiswa/ Total</b>	<b>2 659</b>	<b>1 960</b>	<b>4 619</b>
	<b>2016/2017</b>	<b>1 396</b>	<b>2 025</b>	<b>3 421</b>

Sumber/Source: IAIN Kerinci/IAIN Kerinci

**Tabel 4.1.20** Jumlah Mahasiswa dan Dosen STIE Sakti Alam Kerinci per Semester menurut Jurusan dan Jenis Kelamin di Kota Sungai Penuh, 2016/2017  
**Number of Students and Lecturers at Even Semester of STIE Sakti Alam Kerinci by Major and Sex in Sungai Penuh Municipality, 2016/2017**

Semester Semester	Jurusan/Major					
	Ekonomi Pembangunan		Manajemen		Akuntansi	
	L	P	L	P	L	P
(1)	(2)	(3)	(4)	(5)	(6)	(7)
I	71	37	136	147	34	54
II						
III	82	44	182	121	26	43
IV						
V	95	32	142	124	15	47
VI						
VII	27	13	24	21	8	6
VIII						
XI	10	8	18	12	2	-
X						
Dosen Tetap	4	12	14	7	4	5
Dosen Luar Biasa	4	4	3	3	-	-
<b>Jumlah Mahasiswa Number of Students</b>	<b>285</b>	<b>134</b>	<b>502</b>	<b>425</b>	<b>85</b>	<b>150</b>
<b>2015/2016</b>	<b>381</b>	<b>156</b>	<b>480</b>	<b>333</b>	<b>79</b>	<b>126</b>

Sumber/Source: STIE Sakti Alam Kerinci/STIE Sakti Alam Kerinci



**Tabel 4.1.21 Jumlah Mahasiswa dan Dosen STIA NUSA per Semester menurut Jurusan dan Jenis Kelamin di Kota Sungai Penuh, 2017/2018**  
***Number of Students and Lecturers at Even Semester of STIA NUSA by Major and Sex in Sungai Penuh Municipality, 2017/2018***

Semester Semester	S.1/D.3	Jurusan/Major			
		Administrasi Negara		Administrasi Niaga	
		L	P	L	P
(1)	(2)	(3)	(4)	(5)	(6)
I	250/8	103	147	7	1
II					
III	231/14	95	136	9	5
IV					
V	295/5	120	175	1	4
VI					
VII	140/2	62	78	1	1
VIII					
IX	2/0	1	1	-	-
X					
Dosen Tetap	22	8	4	6	4
Dosen Luar Biasa	41	23	12	8	6
<b>Jumlah Mahasiswa Number of Students</b>		<b>381</b>	<b>507</b>	<b>18</b>	<b>11</b>
<b>2016/2017</b>		<b>735</b>	<b>539</b>	<b>43</b>	<b>35</b>

Sumber/Source: STIA NUSA/STIA NUSA

**Tabel 4.1.22 Jumlah Mahasiswa dan Dosen AMIK Depati Parbo per Semester menurut Jenis Kelamin di Kota Sungai Penuh, 2017/2018**  
**Number of Students and Lecturers at Even Semester of AMIK Depati Parbo by Sex in Sungai Penuh Municipality, 2017/2018**

Semester Semester	Jenis Kelamin/Sex		
	Laki-laki Male	Perempuan Female	Jumlah Total
(1)	(2)	(3)	(4)
Manajemen Informatika			
I	81	32	113
II	81	32	113
III	83	26	109
IV	83	26	109
V	102	42	144
VI	102	42	144
Dosen Tetap	6	12	18
Dosen Luar Biasa	11	13	24
<b>Jumlah Mahasiswa Number of Students</b>	<b>532</b>	<b>200</b>	<b>732</b>
<b>2016/2017</b>	<b>742</b>	<b>324</b>	<b>1066</b>
<b>2015/2016</b>	<b>526</b>	<b>292</b>	<b>818</b>

Sumber/Source: AMIK Depati Parbo/AMIK Depati Parbo

**Tabel 4.1.23 Jumlah Mahasiswa dan Dosen AKPER Bina Insani Sakti Sungai Penuh per Semester menurut Jenis Kelamin di Kota Sungai Penuh, 2017/2018**  
***Number of Students and Lecturers at Odd Semester of AKPER Bina Insani Sakti by Sex in Sungai Penuh Municipality, 2017/2018***

Semester <i>Semester</i>	Jenis Kelamin/ <i>Sex</i>		
	Laki-laki <i>Male</i>	Perempuan <i>Female</i>	Jumlah <i>Total</i>
(1)	(2)	(3)	(4)
I	27	67	94
II	25	67	92
III	29	75	104
IV	22	62	84
V	30	99	129
VI	32	72	104
Dosen Tetap		14	
Dosen Luar Biasa		15	
<b>Jumlah Mahasiswa <i>Number of Students</i></b>		<b>280</b>	
<b>2017/2018</b>	<b>79</b>	<b>199</b>	<b>278</b>
<b>2016/2017</b>	<b>78</b>	<b>219</b>	<b>307</b>

Sumber/*Source*: AKPER Yayasan Bina Insani Sakti Sungai Penuh

## 4.2 KESEHATAN/HEALTH

**Tabel 4.2.1 Jumlah Fasilitas Kesehatan Menurut Kecamatan di Kota Sungai Penuh, 2017**  
**Number of Health Facilities by Subdistrict in Sungai Penuh Municipality, 2017**

Kecamatan Subdistrict	Puskesmas Public Health Center	Posyandu Maternal & Child Health Center	Klinik/Balai Kesehatan Clinic/Health Center	Polindes Village Maternity
(1)	(2)	(3)	(4)	(5)
1. Tanah Kampung	1	13	-	-
2. Kumun Debai	1	11	-	-
3. Sungai Penuh	2	6	3	-
4. Pondok Tinggi	1	12	1	-
5. Sungai Bungkal	1	9	4	-
6. Hamparan Rawang	1	13	-	-
7. Pesisir Bukit	2	9	-	-
8. Koto Baru	1	6	-	-
<b>Kota Sungai Penuh</b>	<b>10</b>	<b>79</b>	<b>8</b>	<b>-</b>
<b>2016</b>	<b>9</b>	<b>78</b>	<b>-</b>	<b>-</b>
<b>2015</b>	<b>9</b>	<b>78</b>	<b>-</b>	<b>5</b>

Sumber/Source: Dinas Kesehatan Kota Sungai Penuh/Public Health Service of Sungai Penuh Municipality

Lanjutan Tabel/*Continued Tabel 4.2.1*

Kecamatan <i>Subdistrict</i>	Poskesdes	Puskesmas Pembantu	Posbindu Lansia	Pos TB	Pos PTM
(1)	(6)	(7)	(8)	(9)	(10)
1. Tanah Kampung	4	-	13	-	6
2. Kumun Debai	2	1	4	-	5
3. Sungai Penuh	-	-	5	-	5
4. Pondok Tinggi	-	-	7	-	4
5. Sungai Bungkal	1	1	6	-	7
6. Hamparan Rawang	2	-	13	-	12
7. Pesisir Bukit	-	-	9	-	9
8. Koto Baru	-	-	6	-	6
<b>Kota Sungai Penuh</b>	<b>9</b>	<b>2</b>	<b>63</b>	<b>-</b>	<b>54</b>
<b>2016</b>	<b>9</b>	<b>6</b>	<b>54</b>	<b>5</b>	<b>52</b>

Sumber/*Source*: Dinas Kesehatan Kota Sungai Penuh/*Public Health Service of Sungai Penuh Municipality*

**Tabel 4.2.2 Jumlah Tenaga Medis yang Praktek di Kota Sungai Penuh, 2017**  
**Table** **Number of Practical Medical Health in Sungai Penuh Municipality, 2017**

Tenaga Kesehatan <i>Medical Health Personnel</i>	Jumlah (Orang) <i>Total</i>	
	2016 (2)	2017 (3)
(1)		
1. Dokter Spesialis Praktek	18	14
2. Dokter Umum Praktek	60	10
3. Dokter Gigi Praktek	20	4
4. Bidan Praktek	55	7
5. Rumah Sakit Swasta	1	1
6. Klinik/Rumah Bersalin	7	7

Sumber/Source: Dinas Kesehatan Kota Sungai Penuh/Public Health Service of Sungai Penuh Municipality

**Tabel 4.2.3 Jumlah Tenaga Kesehatan Menurut Kecamatan di Kota Sungai Penuh, 2017**  
**Table** *Number of Health Personnel by Subdistrict in Sungai Penuh Municipality, 2017*

Kecamatan Subdistrict	Tenaga Medis Medical Personnel	Tenaga Keperawatan Nursing Personnel	Tenaga Kebidanan Midwifery Personnel	Tenaga Kefarmasian Pharmacy Personnel
(1)	(2)	(3)	(4)	(5)
1. Tanah Kampung	2	18	15	2
2. Kumun Debai	3	19	10	2
3. Sungai Penuh	6	29	12	3
4. Pondok Tinggi	3	6	13	1
5. Sungai Bungkal	-	4	2	1
6. Hampan Rawang	3	21	13	2
7. Pesisir Bukit	3	15	13	2
8. Koto Baru	4	14	7	3
<b>Kota Sungai Penuh</b>	<b>24</b>	<b>126</b>	<b>85</b>	<b>16</b>
<b>2016</b>	<b>18</b>	<b>125</b>	<b>65</b>	<b>17</b>
<b>2015</b>	<b>8</b>	<b>70</b>	<b>44</b>	<b>8</b>

Sumber/Source: Dinas Kesehatan Kota Sungai Penuh/Public Health Service of Sungai Penuh Municipality

**Tabel 4.2.4 Jumlah Tenaga Medis, Paramedis, dan Tata Usaha Menurut Pendidikan di Kota Sungai Penuh, 2017**  
**Number of Medical Health, Paramedic, and Administration by Education in Sungai Penuh Municipality, 2017**

	Tenaga Kesehatan <i>Medical Health Personnel</i>	Jumlah (Orang) <i>Total</i>	
		2016	2017
	(1)	(2)	(3)
1.	Dokter Spesialis	1	-
2.	Dokter Umum	20	19
3.	Dokter Gigi	5	6
4.	Farmasi/Apoteker		
	- Apoteker	12	10
	- S-2 Farmasi (Apoteker)	1	3
	- S-1 Farmasi (Non Apoteker)	1	
5.	Asisten Apoteker		
	- SMF	3	17
	- D3 Farmasi	17	
	- D3 Analisis Farmasi dan Makanan	1	
6.	Kebidanan		
	- D-I	2	83
	- D-III	167	
	- D-IV	14	
7.	Keperawatan		135
	I. Keperawatan Umum		
	- SPK	8	
	- D-III	315	
	- D-IV	1	
	- Profesi Ners	46	
	II. Keperawatan Gigi		
	- SPRG	4	
	- D3 Kesehatan Gigi dan Mulut	14	
8.	Kesehatan Lingkungan		
	- SPPH (D-1 Kesehatan Lingkungan)	8	22
	- AKL (D-3 Kesehatan Lingkungan)	21	
9.	APK-TS (DIII)	2	
10.	Gizi		
	- S1 Gizi	6	8
	- AKZI (DIII Gizi)	11	



Lanjutan Tabel/*Continued Tabel 4.2.4*

	Tenaga Kesehatan <i>Medical Health Personnel</i>	Jumlah (Orang) <i>Total</i>	
		2016 (2)	2017 (3)
11.	AKFIS (DIII Fisioterapi)	1	
12.	SGP	-	
13.	SPAG	-	
14.	Analisis Kesehatan		
	- SMAK	1	
	- AAK (D3 Analisis Kesehatan)	19	
	- DIV	4	
15.	SPKU	-	
16.	LCPK	-	
17.	<i>Crash Program/LCPK SLTA</i>	-	
18.	Tata Usaha		
	- S1: Kimia, Adm. Negara, Ekonomi Manajemen. Ekonomi Pembangunan, Biologi)	12	6
	- DIII: Manajemen Informatika	1	
	- SMA/SMK	36	
	- SMP	-	
	- SD/Sederajat	-	
19.	Kesehatan Masyarakat		22
	- S1 Kesmas	39	
	- S2 Kesmas	7	
20.	AKNES	-	
21.	AKPRO/ATRO	-	
22.	ATEM	-	

Sumber/*Source*: Dinas Kesehatan Kota Sungai Penuh/*Public Health Service of Sungai Penuh Municipality*

**Tabel 4.2.5** Jumlah Puskesmas dan Kunjungan Pasien Menurut Kecamatan di Kota Sungai Penuh, 2017  
**Table** *Number of Public Health Center and Patients by Subdistrict in Sungai Penuh Municipality, 2017*

	Kecamatan <i>Subdistrict</i>	Puskesmas <i>Public Health</i>	Pasien (Orang) <i>Patient</i>
	(1)	(2)	(3)
1.	Tanah Kampung	1	7 405
2.	Kumun Debai	1	20 196
3.	Sungai Penuh	2	45 015
4.	Pondok Tinggi	1	1 315
5.	Sungai Bungkal	1	1 814
6.	Hamparan Rawang	2	11 231
7.	Pesisir Bukit	2	5 073
8.	Koto Baru	1	6 849
	<b>Kota Sungai Penuh</b>	<b>11</b>	
	<b>2016</b>	<b>9</b>	<b>70 489</b>
	<b>2015</b>	<b>9</b>	<b>85 048</b>

Sumber/Source: Dinas Kesehatan Kota Sungai Penuh/*Public Health Service of Sungai Penuh Municipality*

**Tabel 4.2.6** Jumlah Puskesmas dan Kunjungan Rawat Jalan, Rawat Inap, dan Kunjungan Gangguan Jiwa Menurut Kecamatan di Kota Sungai Penuh, 2016  
**Table** *Number of Public Health Center and Outpatient Visits, Inpatient Visits, and Mental Disorder Patient Visits by Subdistrict in Sungai Penuh Municipality, 2016*

Kecamatan <i>Subdistrict</i>	Puskesmas <i>Public Health</i>	Kunjungan <i>Visits</i>		
		Rawat Jalan <i>Outpatient</i>	Rawat Inap <i>Inpatient</i>	Gangguan Jiwa <i>Mental Disorder</i>
(1)	(2)			
1. Tanah Kampung	1	6 153	494	32
2. Kumun Debai	1	3 839	64	4
3. Sungai Penuh	2	28 017	108	171
4. Pondok Tinggi	-	-	-	-
5. Sungai Bungkal	1	516	-	-
6. Hampan Rawang	1	20 268	1 627	956
7. Pesisir Bukit	2	3 241	-	-
8. Koto Baru	1	4 816	183	-
<b>Kota Sungai Penuh</b>	<b>9</b>	<b>66 850</b>	<b>2 476</b>	<b>1 163</b>
<b>2015</b>	<b>9</b>	<b>...</b>	<b>...</b>	<b>...</b>

Sumber/Source: Dinas Kesehatan Kota Sungai Penuh/*Public Health Service of Sungai Penuh Municipality*

**Tabel 4.2.7 Daftar 10 Penyakit Terbesar dari Puskesmas di Kota Sungai Penuh, 2017**  
**10 Biggest Disease from Public Health Center in Sungai Penuh Municipality, 2017**

	<b>Nama Penyakit</b> <i>Name of Disease</i>	<b>Pasien (Orang)</b> <i>Patient</i>	<b>Persentase (%)</b> <i>Percentage</i>
	(1)	(2)	(3)
1.	Gastritis	3 920	21.82
2.	Influenza	3 089	17.20
3.	Bronkritis Akut	2 233	12.43
4.	Atritis Rematoid	1 545	8.60
5.	Hipertensi Esensial	1 423	7.92
6.	Dermatitis Kontak Alergi (DKA)	1 422	7.92
7.	Gangguan Spikotik	1 384	7.70
8.	Faringitis	1 307	7.28
9.	Ispa	1 284	7.15
10.	Hipertensi	356	1.98
<b>Jumlah/Total</b>		<b>17 963</b>	<b>100</b>
<b>2016</b>		<b>23 708</b>	<b>100.00</b>
<b>2015</b>		<b>35 326</b>	<b>100.00</b>

Sumber/Source: Dinas Kesehatan Kota Sungai Penuh/Public Health Service of Sungai Penuh Municipality

**Tabel 4.2.8 Target dan Pencapaian Imunisasi Bayi dan Ibu Hamil menurut Jenis Imunisasi di Kota Sungai Penuh, 2017**  
**Target and Realization of Shild and Pregnant Women Gets Medical Injection by Kind of Injection in Sungai Penuh Municipality, 2017**

	Jenis Imunisasi <i>Kind of Injection</i>	Target (%) <i>Target</i>	Realisasi <i>Realization</i>	Persentase Pencapaian <i>Attainment</i>
	(1)	(2)	(3)	(4)
1.	BCG	95	1 583	94.7
2.	HB 0	80	1 647	98.6
3.	DPT/HB-Hib (1)	95	1 779	94.5
4.	DPT/HB-Hib (2)	90	1 769	94.0
5.	DPT/HB-Hib (3)	90	1 774	94.3
6.	Polio 1	95	1 59	95.2
7.	Polio 2	90	1 777	94.4
8.	Polio 3	90	1 762	94.4
9.	Polio 4	90	-	93.6
10.	Hepatitis B1	-	-	-
11.	Hepatitis B2	-	-	-
12.	Hepatitis B3	-	2 047	-
13.	Campak	90	411	108.8
14.	TT 1 (Ibu Hamil)	-	691	23.6
15.	TT 2 (Ibu Hamil)	-	538	39.6
16.	TT 3 (Ibu Hamil)	-	277	30.9
17.	TT 4 (Ibu Hamil)	-	152	15.9
18.	TT 5 (Ibu Hamil)	-	1 658	8.7
19.	TT 2+(Ibu Hamil)	80	629	95.1
20.	TT 1 (Caten)	-	473	2.7
21.	TT 2 (Caten)	-	1 578	2.1
22.	DT 1 (Kelas 1 SD) Campak	-		96
23.	DT 2 (Kelas 2 SD)	-		

Sumber/Source: Dinas Kesehatan Kota Sungai Penuh/Public Health Service of Sungai Penuh Municipality

**Tabel 4.2.9 Pencapaian Jumlah Sasaran yang Mendapat Imunisasi Lengkap di Kota Sungai Penuh, 2015-2017**  
**Realization of Complete Injection in Sungai Penuh Municipality, 2015-2017**

Sasaran Imunisasi <i>Target</i>		2015	2016	2017
(1)	(2)	(3)	(4)	(4)
1.	Bayi	1 352	1398	1 647
2.	Ibu Hamil	1 193	...	2 069
3.	Calon Penganten	319	...	1 238
4.	Anak SD Kelas 1	1 576	1 534	1 575
5.	Anak SD Kelas 2 s.d 3 (DT)	2 057	1 018	-
6.	Anak SD Kelas 3 s.d 4 (TT)	--	1 039	-
<b>Jumlah/Total</b>		<b>6 497</b>	...	...

Sumber/Source: Dinas Kesehatan Kota Sungai Penuh/Public Health Service of Sungai Penuh Municipality

**Tabel 4.2.10 Jumlah Bayi Lahir, Bayi Berat Lahir Rendah (BBLR), BBLR Dirujuk, dan Bergizi Buruk di Kota Sungai Penuh, 2014-2017**  
***Number of Births, Babies with Low Birth Weight (LBW), Treated LBW, and Malnutrition Cases in Sungai Penuh Municipality, 2014-2017***

Tahun Year	Bayi Lahir	BBLR/LBW		Gizi Buruk Malnutrition
		Jumlah Total	Dirujuk Treated	
(1)	(2)	(3)	(4)	(5)
2014	1 867	11	--	4
2015	1 545	17	--	4
2016	1 523	30	--	6
2017	1 610	12	...	-

Sumber/Source: Dinas Kesehatan Kota Sungai Penuh/Public Health Service of Sungai Penuh Municipality

**Tabel 4.2.11 Jumlah Ibu Hamil, Melakukan Kunjungan K1, Melakukan Kunjungan K4, Kurang Energi Kronis (KEK), dan Mendapat tablet Zat besi (Fe) di Kota Sungai Penuh, 2014-2017**  
***Number of Pregnant Women, Those with One Visit and Four Visits of Antenatal Care, Chronic Energy Deficiency (CED), and Receiving Iron Supplement in Sungai Penuh Municipality, 2014-2017***

Tahun Year	Jumlah Ibu Hamil Pregnant Women	Melakukan Kunjungan K1 One Visit	Melakukan Kunjungan K4 Four Visit	Kurang Energi Kronis (KEK) Chronic Energy Deficiency (CED)	Mendapat Zat Besi (Fe) Receiving Iron Supplement
(1)	(2)	(3)	(4)	(5)	(6)
2014	2 077	1 855	2 002	59	1 996
2015	1 701	1 698	1 642	28	1 624
2016	1 678	1 680	1 598		1 633
2017	1 936	1 878	1 778		1 878

Sumber/Source: Dinas Kesehatan Kota Sungai Penuh/Public Health Service of Sungai Penuh Municipality



**Tabel 4.2.12 Jumlah Kasus IMS, DBD, Diare, TB, dan Malaria Menurut Kecamatan di Kota Sungai Penuh, 2017**  
**Number of Cases of Sexually Transmitted Infection, Dengue Fever, Diarrhea, Tuberculosis (TB) and Malaria by Subdistrict in Sungai Penuh Municipality, 2017**

Kecamatan Subdistrict	IMS Sexually Transmitted Infection	DBD Dengue Fever	Diare Diarrhea	TB Tuberculosis	Malaria
(1)	(2)	(3)	(4)	(5)	(6)
1. Tanah Kampung	-	5	127	5	-
2. Kumun Debai	1	10	210	9	-
3. Sungai Penuh	2	2	670	35	-
4. Hamparan Rawang	-	6	155	6	-
5. Pesisir Bukit	-	7	58	3	-
6. Sungai Bungkal	-	2	47	-	-
7. Pondok Tinggi	-	1	28	-	-
8. Koto Baru	1	3	123	10	-
<b>Kota Sungai Penuh</b>	<b>4</b>	<b>36</b>	<b>1 418</b>	<b>68</b>	<b>-</b>
<b>2016</b>	<b>-</b>	<b>38</b>	<b>1 386</b>	<b>55</b>	<b>-</b>
<b>2015</b>	<b>-</b>	<b>29</b>	<b>936</b>	<b>45</b>	<b>-</b>

Sumber/Source: Dinas Kesehatan Kota Sungai Penuh/Public Health Service of Sungai Penuh Municipality

**Tabel 4.2.13 Jumlah Klinik Keluarga Berencana (KKB) dan Pos Pelayanan Keluarga Berencana Desa (PPKBD) Menurut Kecamatan di Kota Sungai Penuh, 2017**  
**Number of Family Planning Clinics and Village Family Planning Service Units by Subdistrict in Sungai Penuh Municipality, 2017**

Kecamatan Subdistrict		KKB Family Planning Clinics	PPKBD Village Family Planning Service Units
(1)		(2)	(3)
1.	Tanah Kampung	5	13
2.	Kumun Debai	5	9
3.	Sungai Penuh	5	5
4.	Pondok Tinggi	4	8
5.	Sungai Bungkal	7	6
6.	Hamparan Rawang	6	13
7.	Pesisir Bukit	6	9
8.	Koto Baru	6	6
<b>Kota Sungai Penuh</b>		<b>44</b>	<b>69</b>
<b>2016</b>		<b>39</b>	<b>69</b>

Sumber/Source: Dinas Pengendalian Penduduk dan KB Kota Sungai Penuh/Population Control and Family Planning Service of Sungai Penuh Municipality

**Tabel 4.2.14 Jumlah Peserta KB Baru Menurut Kecamatan dan Jenis Kontrasepsi yang Digunakan di Kota Sungai Penuh, 2017**  
**Table Number of New Birth Control Acceptor by Subdistrict and Type of Contraceptive Used in Sungai Penuh Municipality, 2017**

Kecamatan Subdistrict		IUD	IMPLAN	MOP	MOW
(1)		(2)	(3)	(4)	(5)
1.	Tanah Kampung	32	60	-	-
2.	Kumun Debai	22	58	-	-
3.	Sungai Penuh	30	71	-	3
4.	Pondok Tinggi	14	10	-	-
5.	Sungai Bungkal	47	16	-	-
6.	Hampan Rawang	12	9	-	-
7.	Pesisir Bukit	44	103	-	-
8.	Koto Baru	8	30	-	-
<b>Kota Sungai Penuh</b>		<b>209</b>	<b>357</b>	<b>-</b>	<b>3</b>
<b>2016</b>		<b>267</b>	<b>324</b>	<b>-</b>	<b>15</b>
<b>2015</b>		<b>1 867</b>	<b>3 015</b>	<b>6</b>	<b>184</b>

Lanjutan Tabel/*Continued Tabel 4.2.13*

	Kecamatan <i>Subdistrict</i>	SUNTIK	PIL	KONDOM	Jumlah
	(1)	(6)	(7)	(8)	(9)
1.	Tanah Kampung	26	13	1	132
2.	Kumun Debai	66	44	11	201
3.	Sungai Penuh	135	115	11	365
4.	Pondok Tinggi	133	142	-	299
5.	Sungai Bungkal	42	40	5	150
6.	Hamparan Rawang	107	6	-	134
7.	Pesisir Bukit	110	33	-	290
8.	Koto Baru	138	63	-	239
	<b>Kota Sungai Penuh</b>	<b>757</b>	<b>456</b>	<b>28</b>	<b>1 810</b>
	<b>2016</b>	<b>893</b>	<b>555</b>	<b>72</b>	<b>2 126</b>
	<b>2015</b>	<b>4 190</b>	<b>4 460</b>	<b>138</b>	<b>13 860</b>

Sumber/*Source*: Dinas Pengendalian Penduduk dan KB Kota Sungai Penuh/*Population Control and Family Planning Service of Sungai Penuh Municipality*

**Tabel 4.2.15 Jumlah Pasangan Usia Subur dan Peserta KB Aktif Menurut Kecamatan di Kota Sungai Penuh, 2017**  
**Number of Eligible Couples and Family Planning Participants by Subdistrict in Sungai Penuh Municipality, 2017**

Kecamatan Subdistrict	Jumlah PUS Eligible Couple	Peserta KB Aktif Family Planning Participants			
		IUD	MOP	MOW	Kondom Condom
(1)	(2)	(3)	(4)	(5)	(6)
1. Tanah Kampung	2 139	490	-	7	3
2. Kumun Debai	1 819	280	-	8	14
3. Sungai Penuh	1 640	290	-	38	16
4. Pondok Tinggi	3 173	266	-	58	123
5. Sungai Bungkal	1 865	295	-	24	7
6. Hamparan Rawang	3 128	335	-	22	85
7. Pesisir Bukit	2 163	221	-	50	14
8. Koto Baru	1 803	158	-	17	4
<b>Kota Sungai Penuh</b>	<b>17 802</b>	<b>2 335</b>	<b>-</b>	<b>224</b>	<b>266</b>
<b>2016</b>		<b>2 195</b>	<b>1</b>	<b>219</b>	<b>168</b>

Lanjutan Tabel/*Continued Tabel 4.2.15*

Kecamatan <i>Subdistrict</i>	Peserta KB Aktif <i>Family Planning Participants</i>			Jumlah <i>Total</i>
	Implan <i>Implants</i>	Suntikan <i>Injection</i>	Pil <i>Pill</i>	
(1)	(7)	(8)	(9)	(10)
1. Tanah Kampung	914	221	194	1 829
2. Kumun Debai	644	526	254	1 723
3. Sungai Penuh	244	490	329	1 407
4. Pondok Tinggi	306	759	897	2 409
5. Sungai Bungkal	312	340	581	1 559
6. Hampan Rawang	1 248	508	437	2 636
7. Pesisir Bukit	470	779	226	1 760
8. Koto Baru	600	482	197	1 458
<b>Kota Sungai Penuh</b>	<b>4 739</b>	<b>4 102</b>	<b>3 115</b>	<b>14 781</b>
<b>2016</b>	<b>3 621</b>	<b>4 097</b>	<b>4 147</b>	<b>14 448</b>

Sumber/*Source*: Dinas Pengendalian Penduduk dan KB Kota Sungai Penuh/*Population Control and Family Planning Service of Sungai Penuh Municipality*

**Tabel 4.2.16 Jumlah Tenaga Medis menurut Keahlian di R.S.U Mayjen H.A Thalib, 2017**  
**Table** **Number of Practical Medical Health by Skill in Mayjen H.A Thalib Public Hospital, 2017**

Tenaga Kesehatan <i>Medical Health Personnel</i>	PNS/ CPNS	Honoror K2	TKHL	BKO	Jumlah (Orang)
(1)	(2)	(3)	(4)	(5)	(6)
Magister Kesehatan (Mkes, MPH, MKM)	1	-	-	-	1
Magister Sains (M.Si)	1	-	-	-	1
MARS	-	-	-	-	-
Magister Management (MM)	2	-	-	-	2
Magister Kesehatan Masyarakat (MKM)	1	-	-	-	1
Dokter Spesialis Penyakit Dalam	4	-	-	-	4
Dokter Spesialis Bedah	3	-	-	-	3
Dokter Spesialis Mata	2	-	-	-	2
Dokter Spesialis Anak	1	-	-	-	1
Dokter Spesialis Syaraf	1	-	-	-	1
Dokter Spesialis Paru	2	-	-	-	2
Dokter Spesialis Anastesi	1	-	-	-	1
Dokter Spesialis Obstetri & Ginekologi	3	-	-	-	3
Dokter Spesialis Othodenty	1	-	-	-	1
Dokter Spesialis Konservasi Gigi	1	-	-	-	1
Dokter Spesialis THT-KL	1	-	-	-	1
Dokter Umum	8	-	7	-	15
Dokter Gigi	5	-	-	-	5
Apoteker (Apt)	13	-	1	-	14
Ners (profesi)	6	-	10	-	16
Sarjana Keperawatan (S.Kep)	1	-	3	-	4
Sarjana Gizi (S.GZ)	-	-	6	-	6
Sarjana Farmasi	-	-	2	-	2
Sarjana Kesehatan Masyarakat (SKM)	8	-	4	-	12

Lanjutan Tabel/Continued Tabel 4.2.16

Tenaga Kesehatan Medical Health Personnel	PNS/ CPNS	Honoror K2	TKHL	BKO	Jumlah (Orang)
(1)	(2)	(3)	(4)	(5)	(6)
Sarjana Ekonomi/ Akuntansi(SE/S.AK)	19	-	4	-	23
Sarjana Komputer (S.Kom)	-	-	1	-	1
Sarjana Sosial (S.Sos)	21	-	-	-	21
Sarjana Psikologi (S.Psi)	-	-	1	-	1
Sarjana Pendidikan (S.Pd)	2	-	-	-	2
Sarjana Teknik Informatika (ST)	-	-	1	-	1
Sarjana Sistem Informatika (S.Kom)	-	-	1	-	1
D.IV Fisioterapi	-	-	1	-	1
D.IV Analisis Kesehatan	-	-	6	-	6
D.IV Kebidanan	-	-	2	-	2
D.III Keperawatan	81	-	134	-	215
D.III Kebidanan	10	-	34	-	44
D.III Keperawatan Gigi	-	-	3	-	3
D.III Kesehatan Gigi	4	-	-	-	4
D.III Farmasi	4	-	7	-	11
D.III Kesehatan Lingkungan	1	-	-	-	1
D.III Perekam Medis Kesehatan	3	-	7	-	10
D.III Analisis Kesehatan	9	-	8	-	17
D.III Gizi	6	-	1	-	7
D.III Rontgen	5	-	8	-	13
D.III Radio Optic	2	-	-	-	2
D.III Anestesi	-	-	1	-	1
D.III Teknik Elektro Medik	-	-	-	-	-
D.III Fisioterapi	7	-	5	-	12
D.III Manajemen Informatika	1	-	5	-	6
D.III Administrasi/Ekonomi Akuntansi (A.Md)	4	-	3	-	7



Lanjutan Tabel/*Continued Tabel 4.2.16*

Tenaga Kesehatan <i>Medical Health Personnel</i>	PNS/ CPNS	Honorar K2	TKHL	BKO	Jumlah (Orang)
(1)	(2)	(3)	(4)	(5)	(6)
D.I Gizi	2	-	-	-	2
D.I English Com	1	-	-	-	1
Sekolah Menengah Farmasi (SMF)	7	-	1	-	8
Sekolah Menengah Analis Kesehatan (SMAK)	2	-	1	-	3
Sekolah Perawat Kesehatan (SPK)	-	-	-	-	-
SPPH	5	-	-	-	5
SPRG	1	-	-	-	1
SPP-SPMA	-	-	-	-	-
SMA/SMU	15	3	45	-	63
SMEA	1	-	-	-	1
STM	3	-	-	-	3
MAN	-	-	2	-	2
SMK/SMK BOGA	-	-	9	-	9
SMKK	1	1	1	-	3
LCPK-SMA	2	-	-	-	2
LCPK/SLTP	-	-	-	-	-
Sekolah Teknik (ST)	-	-	1	-	1
SMP	1	-	3	-	4
SD	3	-	-	-	3
<b>Jumlah Seluruh Karyawan/Ti RSU MHAT</b>	<b>289</b>	<b>4</b>	<b>329</b>	<b>-</b>	<b>622</b>
<b>2016</b>	<b>293</b>	<b>5</b>	<b>307</b>	<b>-</b>	<b>605</b>

Sumber/*Source*: R.S.U mayjen H.A. Thalib/*Mayjen H.A. Thalib Public Hospital*

**Tabel 4.2.17 Pola Penyakit untuk Semua Golongan Umur Kasus Rawat Inap di R.S.U Mayjen H.A Thalib, 2017**  
*Kind of Disease in All Age Group with Stay Overnight Case in Mayjen H.A Thalib Public Hospital, 2017*

Golongan Sebab Sakit <i>Disease Causes</i>	Kode Diagnosa	Kasus Baru/ <i>New Cases</i>	
		Jumlah <i>Total</i>	Persentase (%) <i>Percentage</i>
(1)	(2)	(3)	(4)
Dyspepsia	K 30	1 149	25
Gea	A 09	1 001	22
Colik Abdomen	R10.4	506	11
Vertigo	R 42	334	7
PPOK	J44.9	330	7
Gastritis	K 29.7	150	3
Anemia	D64.9	183	4
Hypertensi	I 10	219	5
Cedera Kepala Ringan	S 06.0	134	3
Partus Normal	O 80.9	606	13
<b>Jumlah/Total</b>		<b>4 612</b>	<b>100</b>
<b>2016</b>		<b>3 401</b>	<b>100</b>

Sumber/Source: R.S.U mayjen H.A. Thalib/Mayjen H.A. Thalib Public Hospital

**Tabel 4.2.18 Pola Penyakit untuk Semua Golongan Umur Kasus Rawat Jalan di R.S.U Mayjen H.A Thalib, 2017**  
***Kind of Disease in All Age Group with Out Patient Case in Mayjen H.A Thalib Public Hospital, 2017***

Golongan Sebab Sakit <i>Disease Causes</i>	Kode Diagnosa	Kasus Baru/ <i>New Cases</i>	
		Jumlah <i>Total</i>	Persentase (%) <i>Percentage</i>
(1)	(2)	(3)	(4)
CAD	I 25.1	972	11
CHF	I 50.9	1 562	17
Katarak	H 26.9	940	10
Dyspepsia	K 30	437	5
DM	E 14.9	972	11
Pulpitis	I 81.2	1 138	13
Cerumen	H 61.2	623	7
Parkinson	G 20	1 108	12
ppok	J 44.9	747	8
Back Pain	M 54.5	530	437
<b>Jumlah/<i>Total</i></b>		<b>9 029</b>	<b>100</b>
<b>2016</b>		<b>6 947</b>	<b>100.00</b>

Sumber/*Source*: R.S.U mayjen H.A. Thalib/*Mayjen H.A. Thalib Public Hospital*

**Tabel 4.2.19 Jumlah Tempat Tidur menurut Ruangan di R.S.U Mayjen H.A Thalib, 2017**  
**Number of Beds by Room in Mayjen H.A Thalib Public Hospital, 2017**

Instalasi <i>Installation</i>	Jumlah Tempat Tidur <i>Number of Beds</i>
(1)	(2)
Penyakit Dalam	27
Bedah	16
Kesehatan Anak	16
Kebidanan	17
Kelas Utama (Bukit Khayangan)	2
Kelas Utama (Danau Kaco)	3
Kelas Utama (Gunung Kerinci)	4
Kelas Utama (Danau Kerinci)	12
THT/Mata	4
ICU	4
Peritonologi	8
Neurologi	8
Kelas Utama (Danau Lingkat)	7
Suite Room	2
Jantung	6
Paru-Paru	14
<b>Jumlah/Total</b>	<b>150</b>
<b>2016</b>	<b>160</b>
<b>2015</b>	<b>153</b>

Sumber/Source: R.S.U mayjen H.A. Thalib/Mayjen H.A. Thalib Public Hospital

**Tabel 4.2.20 Jumlah Tenaga Medis menurut Keahlian di R.S Pembantu**  
**Table 02.09.04 DKT, 2017**  
**Number of Medical Health Personnel by Skill in DKT**  
**Hospital, 2017**

<b>Tenaga Kesehatan</b> <b>Medical Health Personnel</b>	<b>Jumlah (Orang)</b>
(1)	(2)
Magister Kesehatan (Mkes, MPH, MKM)	-
Dokter Spesialis Penyakit Dalam	3
Dokter Spesialis Bedah	3
Dokter Spesialis Mata	-
Dokter Spesialis Syaraf	1
Dokter Spesialis Obstetri & Ginetik	1
Dokter Umum	11
Dokter Gigi	1
Farmasi/Apoteker	1
Sarjana Kesehatan Masyarakat (SKM)	-
S1 Lainnya	1
AKFAR	3
AKPER	27
AKBID	1
AKL	-
Rekam Medik	-
Akademi Analisis Kesehatan (AAK)	2
AKZI	-
AKG	-
D.III Lainnya	2
D.I	-
D.I English Com	-
SMF	-
SPK	-
SMAK	-
SPPH	-
SPRG	-
SMA Lainnya	10
SMP	2
SD Sederajat	-

Sumber/Source: R.S DKT/DKT Hospital

**Tabel 4.2.21 Jumlah Tenaga Medis di R.S Pembantu 02.09.04 DKT, 2015 - 2017**  
**Table** **Number of Medical Health Personnel in DKT Hospital, 2015 – 2017**

<b>Tenaga Kesehatan Medical Health Personnel</b>	<b>2015</b>	<b>2016</b>	<b>2017</b>
(1)	(2)	(3)	(4)
Dokter Spesialis	8	7	8
Dokter Umum	12	11	11
Dokter Gigi	1	1	1
Bidan	1	1	1
Perawat	24	25	27
Paramedis Pembantu	-	-	-
Paramedis Nonperawat	15	15	15
Tenaga Nonmedis/TU	4	4	5
Apoteker	1	1	1
<b>Jumlah/Total</b>	<b>66</b>	<b>65</b>	<b>69</b>

Sumber/Source: R.S DKT/DKT Hospital

**Tabel 4.2.22 Pola Penyakit untuk Semua Golongan Umur Kasus Rawat Inap di R.S Pembantu 02.09.04 DKT, 2017**  
**Kind of Disease in All Age Group with Stay Overnight Case in DKT Hospital, 2017**

Golongan Sebab Sakit <i>Disease Causes</i>	Kode Diagnosa	Kasus Baru/ <i>New Cases</i>	
		Jumlah <i>Total</i>	Persentase (%) <i>Percentage</i>
(1)	(2)	(3)	(4)
Gea	A 09	-	-
Febris	R 50.9	240	49.18
Post SCTP	O 89.9	-	-
Gastritis	K 29.7	107	21.92
Purtus Sulit	O 83.9	-	-
CKR	S 06.0	-	-
Hypertensi	I 10	36	7.38
Purtus Normal	O 80.9	-	-
Dyspepsia	K 30	105	21.52
Colik Abdomen	R 10.4	-	-
TB. Paru	A 15.0	-	-
Asma Bronchial	J 45.9	-	-
Asfixia	R 09	-	-
Penurunan Kesadaran	R 40	-	-
Vertigo	R 42	-	-
Anemia	D 64.9	-	-
Appendicitis	K 37	-	-
KDS	R 56.0	-	-
Hemiperase	G 81.9	-	-
Stroke	I 64	-	-
<b>Jumlah/ Total</b>		<b>488</b>	<b>100.00</b>
<b>2016</b>		<b>590</b>	<b>100.00</b>

Sumber/Source: R.S DKT/DKT Hospital

**Tabel 4.2.23 Pola Penyakit untuk Semua Golongan Umur Kasus Rawat Jalan di R.S Pembantu 02.09.04 DKT, 2017**  
**Kind of Disease in All Age Group with Out Patient Case in DKT Hospital, 2017**

Golongan Sebab Sakit <i>Disease Causes</i>	Kode Diagnosa	Kasus Baru/ <i>New Cases</i>	
		Jumlah <i>Total</i>	Persentase (%) <i>Percentage</i>
(1)	(2)	(3)	(4)
Gangguan Refraksi dan Akomodasi	H 52	28	4.60
Pemeriksaan Kesehatan Umum	Z 00.0	-	-
Cerumen	H 61.2	-	-
Penyakit Pulpa dan Pariapikal	K 04	-	-
Infeksi Saluran Nafas Bagian Atas Akut Lainnya	J 00 – J 01 J 05 – J06	109	17.90
Katarak dan Gangguan Lain Lensa	H 25 – H 28	-	-
Hypertensi	I 10	108	17.73
Dyspepsia	K 30	155	25.45
TB. Paru	A 16.9	-	-
Cepagia	R 51	-	-
Bronkitis Akut & Bronkiolitis Akut	J 20 – J 21	-	-
Diabetes Melitus	E 14.9	-	-
Epilepsi	G 40 –G 41	-	-
Konjungtivitis dan Gangguan Lain Konjungtiva	H 10 – H 13	16	2.63
Gastritis dan Duodenis	K 29	193	31.69
Osteoarthritis	M 15 – M 19	-	-
Rhinitis	J 31	-	-
Reumathoid Arthritis	M 06.9	-	-
LBP	M 40	-	-
Ischialgia	M 54.3	-	-
<b>Jumlah/ Total</b>		<b>609</b>	<b>100</b>
<b>2016</b>		<b>704</b>	<b>100.00</b>
<b>2015</b>		<b>589</b>	<b>100.00</b>

Sumber/Source: R.S DKT/DKT Hospital



**Tabel 4.2.24 Jumlah Tempat Tidur menurut Ruangan di R.S Pembantu**  
**Table 02.09.04 DKT, 2017**  
**Number of Beds by Room in DKT Hospital, 2017**

<b>Instalasi Installation</b>	<b>Jumlah Kamar Number of Rooms</b>	<b>Jumlah Tempat Tidur Number of Beds</b>
(1)	(2)	(2)
Pavilion	3	3
VIP	5	5
Kelas I	7	7
Kelas II.A	4	10
Kelas II.B	-	-
Zaal Anak	1	3
<b>Jumlah/Total</b>	<b>20</b>	<b>28</b>
<b>2016</b>	<b>18</b>	<b>28</b>
<b>2015</b>	<b>20</b>	<b>32</b>

Sumber/Source: R.S DKT/DKT Hospital

## 4.3 AGAMA/RELIGION

**Tabel 4.3.1 Jumlah Pemeluk Agama Menurut Kecamatan dan Agama yang Dianut di Kota Sungai Penuh, 2016**  
**Population by Subdistrict and Religion in Sungai Penuh Municipality, 2016**

	<b>Kecamatan Subdistrict</b>	<b>Islam Islam</b>	<b>Protestan Christian</b>	<b>Katolik Catholic</b>	<b>Hindu Hindu</b>	<b>Budha Buddha</b>	<b>Lainnya Other</b>
	(1)	(2)	(3)	(4)	(5)	(6)	(7)
1.	Tanah Kampung	10 650	-	-	-	46	-
2.	Kumun Debai	11 210	5	-	-	-	-
3.	Sungai Penuh	9 690	30	58	8	-	-
4.	Hamparan Rawang	18 029	35	45	4	-	-
5.	Pesisir Bukit	7 758	358	16	4	-	-
6.	Sungai Bungkal	16 613	-	-	-	-	-
7.	Pondok Tinggi	12 191	22	6	-	-	10
8.	Koto Baru	11 346	-	-	-	-	-
<b>Kota Sungai Penuh</b>		<b>97 487</b>	<b>450</b>	<b>125</b>	<b>16</b>	<b>46</b>	<b>10</b>

Sumber/Source: Kantor Kementerian Agama Kota Sungai Penuh/Department of Religions Affairs of Sungai Penuh Municipality

**Tabel 4.3.2** Jumlah Tempat Ibadah menurut Kecamatan dan Jenisnya di Kota Sungai Penuh, 2016  
**Table** Number of Centres for Religions Workshop by Subdistrict and Kind in Sungai Penuh Municipality, 2016

Kecamatan Subdistrict	Islam Islam			Protestan/ Katolik Christian/ Catholic	Budha Buddha	Lainnya Other
	Masjid Mosque	Langgar Private Mosque	Musholla Small Mosque			
(1)	(2)	(3)	(4)	(5)	(6)	(7)
1. Tanah Kampung	10	20	4	-	-	-
2. Kumun Debai	12	-	16	-	-	-
3. Sungai Penuh	4	-	14	1	1	-
4. Hamparan Rawang	12	-	19	-	-	-
5. Pesisir Bukit	7	-	15	-	-	-
6. Sungai Bungkal	19	-	5	-	-	-
7. Pondok Tinggi	5	-	11	-	-	-
8. Koto Baru	4	-	40	-	-	-
<b>Kota Sungai Penuh</b>	<b>73</b>	<b>20</b>	<b>142</b>	<b>1</b>	<b>1</b>	<b>-</b>
<b>2015</b>	<b>65</b>	<b>12</b>	<b>71</b>	<b>1</b>	<b>1</b>	<b>-</b>

Sumber/Source: Kantor Kementerian Agama Kota Sungai Penuh/Department of Religions Affairs of Sungai Penuh Municipality

**Tabel 4.3.3** Jumlah Jemaah Haji yang Berangkat dan Kembali Menurut Jenis Kelamin di Kota Sungai Penuh, 2010 – 2016  
**Number of Moslem Pilgrims Departed and Arrived by Sex in Sungai Penuh Municipality, 2010-2016**

Tahun Year	Berangkat Departed			Kembali Arrived		
	Laki-laki Male	Perempuan Female	Jumlah Total	Laki-laki Male	Perempuan Female	Jumlah Total
(1)	(2)	(3)	(4)	(5)	(6)	(7)
2010	137	201	338	136	201	337
2011	125	177	302	124	176	300
2012	133	194	327	131	193	324
2013	92	121	213	92	121	213
2014	29	44	73	28	44	72
2015	47	71	118	45	71	116
2016	44	51	95	44	50	94

Sumber/Source: Kantor Kementerian Agama Kota Sungai Penuh/Department of Religions Affairs of Sungai Penuh Municipality

**Tabel 4.3.4** Jumlah Jemaah Haji yang Berangkat dan Kembali Menurut Kecamatan dan Jenis Kelamin di Kota Sungai Penuh, 2016  
**Table** *Number of Moslem Pilgrims Departed and Arrived by Subdistrict and Sex in Sungai Penuh Municipality, 2016*

Kecamatan Subdistrict	Berangkat Departed			Kembali Arrived		
	L Male	P Female	Jumlah Total	L Male	P Female	Jumlah Total
(1)	(2)	(3)	(4)	(5)	(6)	(7)
Tanah Kampung	6	5	11	6	4	10
Kumun Debai	7	6	13	7	6	13
Sungai Penuh	11	15	26	11	15	26
Pondok Tinggi	6	6	12	6	6	12
Sungai Bungkal	5	7	12	5	7	12
Hampanan Rawang	3	6	9	3	6	9
Pesisir Bukit	2	3	5	2	3	5
Koto Baru	4	3	7	4	3	7
Kota Sungai Penuh	44	51	95	44	50	94

Sumber/Source: Kantor Kementerian Agama Kota Sungai Penuh/Department of Religions Affairs of Sungai Penuh Municipality

**Tabel 4.3.5 Banyaknya Tanah Wakaf Menurut Kecamatan di Kota Sungai Penuh, 2016**  
**Number of Waqf Land by Subdistrict in Sungai Penuh Municipality, 2016**

Kecamatan Subdistrict	Sudah Pengesahan Agraria <i>Legalized by Agrarian Affairs</i>		Belum Pengesahan Agraria <i>Unlegalized by Agrarian Affairs</i>	
	Banyak Lokasi <i>Number of Location</i>	Luas Area (m <sup>2</sup> )	Banyak Lokasi <i>Number of Location</i>	Luas Area (m <sup>2</sup> )
(1)	(2)	(3)	(5)	(6)
Tanah Kampung	...	...	...	...
Kumun Debai	...	...	...	...
Sungai Penuh	...	...	...	...
Pondok Tinggi	...	...	...	...
Sungai Bungkal	...	...	...	...
Hamparan Rawang	...	...	...	...
Pesisir Bukit	...	...	...	...
Koto Baru	...	...	...	...

Sumber/Source: Kantor Kementerian Agama Kota Sungai Penuh/Department of Religions Affairs of Sungai Penuh Municipality

**Tabel 4.3.6 Perkembangan Besarnya Ongkos Naik Haji (ONH) di Kota Sungai Penuh, 2010 – 2016**  
***Progress of Moslem Pilgrims Costs in Sungai Penuh Municipality, 2010 – 2016***

<b>Tahun Year</b>	<b>Keppres</b>	<b>Jumlah (Rp) Total</b>
(1)	(2)	(3)
2010	No. 53 Tahun 2010	30 713 500
2011	No. 51 Tahun 2011	33 691 150
2012	No. 67 Tahun 2012	32 500 000
2013	No. 31 Tahun 2013	33 000 000
2014	No. 49 Tahun 2014	36 000 000
2015	No. 64 Tahun 2015	33 962 500
2016	No. 21 Tahun 2016	32 113 606

Sumber/Source: Kantor Kementerian Agama Kota Sungai Penuh/Department of Religions Affairs of Sungai Penuh Municipality

**Tabel 4.3.7 Jumlah Thalak dan Cerai Gugat Menurut Kecamatan di Kota Sungai Penuh, 2016 – 2017**  
**Number of Divorces and Reconciliations by Subdistrict in Sungai Penuh Municipality, 2016 – 2017**

Kecamatan Subdistrict	2016		2017	
	Thalak Divorces	Cerai Gugat Reconciliations	Thalak Divorces	Cerai Gugat Reconciliations
(1)	(2)	(3)	(4)	(5)
1. Tanah Kampung	-	9	-	6
2. Kumun Debai	5	7	2	5
3. Sungai Penuh	7	14	5	20
4. Pondok Tinggi	7	16	3	19
5. Sungai Bungkal	10	16	1	6
6. Hamparan Rawang	5	8	3	19
7. Pesisir Bukit	3	12	4	17
8. Koto Baru	2	2	-	6
<b>Kota Sungai Penuh</b>	<b>39</b>	<b>84</b>	<b>18</b>	<b>98</b>

Sumber/Source: Kantor Pengadilan Agama Sungai Penuh/Religions Court Office of Sungai Penuh



**Tabel 4.3.8** Faktor Terjadinya Perceraian Menurut Bulan di Kota Sungai Penuh, 2017  
**Table** *Causal Factor of Separation by Month in Sungai Penuh Municipality, 2017*

	Bulan Month	Moral Attitude	Meninggalkan Kewajiban Unresponsibility	Berselisih Disagree	Jumlah Total
	(1)	(2)	(3)	(4)	(5)
1.	Januari/January	-	-	9	9
2.	Februari/February	-	-	6	6
3.	Maret/March	-	-	5	5
4.	April/April	-	-	11	11
5.	Mei/May	-	-	3	3
6.	Juni/June	-	-	5	5
7.	Juli/July	-	-	10	10
8.	Agustus/August	-	-	10	10
9.	September/September	-	-	13	13
10.	Oktober/October	-	-	18	18
11.	November/November	-	-	9	9
12.	Desember/December	-	-	4	4
	<b>Jumlah/Total</b>	-	-	<b>93</b>	<b>93</b>
	<b>2016</b>	-	<b>66</b>	<b>22</b>	<b>88</b>
	<b>2015</b>	<b>168</b>	<b>77</b>	-	<b>245</b>

Sumber/Source: Kantor Pengadilan Agama Sungai Penuh/Religions Court Office of Sungai Penuh

**Tabel 4.3.9** Jumlah Perkara yang Diterima Menurut Bulan di Kota Sungai Penuh, 2017  
**Table** *Number of Criminal Accepted by Month in Sungai Penuh Municipality, 2017*

	Bulan Month	Sisa Awal Bulan Remains	Perkara Diterima Criminal Accepted		Jumlah Total
			Permohonan Applications	Gugatan Suing	
	(1)	(2)	(3)	(4)	(5)
1.	Januari/January	-	-	9	9
2.	Februari/February	-	-	6	6
3.	Maret/March	-	-	5	5
4.	April/April	-	1	11	12
5.	Mei/May	-	-	3	3
6.	Juni/June	-	-	5	5
7.	Juli/July	-	1	10	12
8.	Agustus/August	-	-	10	10
9.	September/September	-	1	13	14
10.	Oktober/October	-	-	18	18
11.	November/November	-	1	9	10
12.	Desember/December	-	-	4	4
<b>Jumlah/Total</b>		-	<b>4</b>	<b>93</b>	<b>97</b>
<b>2016</b>		-	<b>14</b>	<b>128</b>	<b>142</b>
<b>2015</b>		-	<b>18</b>	<b>275</b>	<b>293</b>

Sumber/Source: Kantor Pengadilan Agama Sungai Penuh/Religions Court Office of Sungai Penuh

**Tabel 4.3.10 Jumlah Perkara yang Diputuskan Menurut Bulan di Kota Sungai Penuh, 2017**  
**Table Number of Criminal Resolved by Month in Sungai Penuh Municipality, 2017**

Bulan Month	Perkara Diputuskan Criminal Resolved			Dicabut Cancel	Sisa Akhir Final Remains
	Permohonan Applications	Gugatan Suing	Jumlah Total		
(1)	(2)	(3)	(4)	(5)	(6)
1. Januari/January	-	9	9	-	-
2. Februari/February	-	6	6	-	-
3. Maret/March	-	5	5	-	-
4. April/April	1	11	12	-	-
5. Mei/May	-	3	3	-	-
6. Juni/June	-	5	5	-	-
7. Juli/July	1	10	12	-	-
8. Agustus/August	-	10	10	-	-
9. September/September	1	13	14	-	-
10. Oktober/October	1	18	19	-	-
11. November/November	4	9	13	-	-
12. Desember/December	-	4	4	-	-
<b>Jumlah/Total</b>	<b>8</b>	<b>93</b>	<b>101</b>	<b>-</b>	<b>-</b>
<b>2016</b>	<b>6</b>	<b>88</b>	<b>94</b>	<b>7</b>	<b>87</b>
<b>2015</b>	<b>15</b>	<b>240</b>	<b>256</b>	<b>53</b>	<b>38</b>

Sumber/Source: Kantor Pengadilan Agama Sungai Penuh/Religions Court Office of Sungai Penuh

## 4.4 KRIMINALITAS/CRIME

**Tabel 4.4.1** Jumlah Perkara dan Terdakwa yang Masuk dan Diputuskan Menurut Bulan di Pengadilan Negeri Sungai Penuh, 2017  
**Table** *Number of Criminal Cases and Accused that Disposed by Month in Sungai Penuh Court of Justice , 2017*

Bulan Month	Sisa Bulan Lalu Remains		Diputuskan Resolved	
	Perkara Criminal Case	Terdakwa Defendant	Perkara Criminal Case	Terdakwa Defendant
(1)	(2)	(3)	(4)	(5)
1. Januari/January	20	20	9	9
2. Februari/February	25	28	12	12
3. Maret/March	22	21	9	12
4. April/April	26	38	6	6
5. Mei/May	33	16	20	22
6. Juni/June	16	10	12	13
7. Juli/July	10	13	3	3
8. Agustus/August	13	29	4	4
9. September/September	21	26	8	11
10. Oktober/October	20	28	10	11
11. November/November	24	29	12	13
12. Desember/December	23	21	14	14
<b>Jumlah/Total</b>	<b>253</b>	<b>279</b>	<b>119</b>	<b>130</b>
<b>2016</b>	<b>115</b>	<b>144</b>	<b>105</b>	<b>148</b>
<b>2015</b>	<b>129</b>	<b>142</b>	<b>92</b>	<b>102</b>

Sumber/Source: Kantor Pengadilan Negeri Sungai Penuh/Sungai Penuh Court of Justice

**Tabel 4.4.2** Jumlah Terdakwa dalam Perkara Pidana Kejahatan yang Diajukan ke Sidang Pengadilan Menurut Bulan dan Jenis Hukuman di Pengadilan Negeri Sungai Penuh, 2016-2017  
**Table** *Number of Defendants in Criminal Cases Processed by Court of Justice by Month and Kind of Penalization in Sungai Penuh Court of Justice, 2016-2017*

Bulan Month	Mati/ Seumur Hidup Dead		Penjara Prison		Dibebaskan Free	
	2016	2017	2016	2017	2016	2017
(1)	(2)	(3)	(4)	(5)	(6)	(7)
1. Januari/January	-	-	9	9	-	-
2. Februari/February	-	-	8	4	-	-
3. Maret/March	-	-	8	5	-	-
4. April/April	-	-	3	1	-	-
5. Mei/May	-	-	9	-	-	-
6. Juni/June	-	-	20	2	-	-
7. Juli/July	-	-	4	2	-	-
8. Agustus/August	-	-	17	9	-	-
9. September/September	-	-	8	3	-	-
10. Oktober/October	-	-	5	3	-	-
11. November/November	-	-	12	5	-	-
12. Desember/December	-	-	9	2	-	-
<b>Jumlah/Total</b>	-	-	<b>112</b>	<b>46</b>	-	-

Lanjutan Tabel/*Continued Tabel 4.4.2*

Bulan Month	Bersyarat/Percobaan Conditional		Denda Fine	
	2016	2017	2016	2017
(1)	(8)	(9)	(10)	(11)
1. Januari/ <i>January</i>	-	-	-	-
2. Februari/ <i>February</i>	-	-	-	-
3. Maret/ <i>March</i>	2	-	-	-
4. April/ <i>April</i>	-	-	-	-
5. Mei/ <i>May</i>	-	-	-	-
6. Juni/ <i>June</i>	-	-	-	-
7. Juli/ <i>July</i>	-	-	-	-
8. Agustus/ <i>August</i>	-	-	-	-
9. September/ <i>September</i>	-	-	-	-
10. Oktober/ <i>October</i>	-	-	-	-
11. November/ <i>November</i>	-	-	-	-
12. Desember/ <i>December</i>	-	-	-	-
<b>Jumlah/Total</b>	<b>2</b>	-	-	-

Sumber/*Source*: Kantor Pengadilan Negeri Sungai Penuh/*Sungai Penuh Court of Justice*

**Tabel 4.4.3** Jumlah Perkara dalam perkara Putusan Pidana Kejahatan Menurut Bulan dan Jenis Kelamin di Kota Sungai Penuh, 2017  
**Table** *Number of Defendant in Criminals Cases Processed by Month and Sex in Sungai Penuh Municipality, 2017*

Bulan Month	Jumlah Perkara Number of Criminal Cases	Terdakwa Defendant		
		Laki-laki Male	Perempuan Female	Jumlah Total
(1)	(2)	(3)	(4)	(5)
1. Januari/January	9	11	1	12
2. Februari/February	4	4	-	4
3. Maret/March	5	7	2	9
4. April/April	1	1	-	1
5. Mei/May	1	1	-	1
6. Juni/June	2	1	1	2
7. Juli/July	2	2	-	2
8. Agustus/August	9	7	5	12
9. September/September	3	3	-	3
10. Oktober/October	3	2	1	3
11. November/November	5	5	1	6
12. Desember/December	2	2	-	2
<b>Jumlah/Total</b>	<b>46</b>	<b>46</b>	<b>11</b>	<b>57</b>
<b>2016</b>	<b>115</b>	<b>140</b>	<b>9</b>	<b>149</b>
<b>2015</b>	<b>92</b>	<b>91</b>	<b>11</b>	<b>102</b>

Sumber/Source: Kantor Pengadilan Negeri Sungai Penuh/Sungai Penuh Court of Justice

**Tabel 4.4.4** Perkara Pidana Umum Ringan/Pelanggaran yang Diputuskan dan Dieksekusi Menurut Bulan di Kejaksaan Negeri Sungai Penuh, 2017  
*Number of Criminal Cases and Accused that Disposed and Executed by Month in Sungai Penuh Attorney, 2017*

Bulan <i>Month</i>	Jumlah yang Diputuskan <i>Disposed</i>		
	Hukuman Badan <i>Imprisonment</i>	Denda <i>Fine</i>	Uang Pengganti <i>Cost</i>
(1)	(2)	(3)	(4)
1. Januari/ <i>January</i>	-	-	-
2. Februari/ <i>February</i>	-	-	-
3. Maret/ <i>March</i>	-	-	-
4. April/ <i>April</i>	-	-	-
5. Mei/ <i>May</i>	-	-	-
6. Juni/ <i>June</i>	-	-	-
7. Juli/ <i>July</i>	-	-	-
8. Agustus/ <i>August</i>	-	-	-
9. September/ <i>September</i>	-	-	-
10. Oktober/ <i>October</i>	-	-	-
11. November/ <i>November</i>	-	-	-
12. Desember/ <i>December</i>	-	-	-
<b>Jumlah/Total</b>	-	-	-
<b>2016</b>	-	-	-
<b>2015</b>	-	<b>32 172 000</b>	-

Sumber/Source: Kantor Kejaksaan Negeri Sungai Penuh/Sungai Penuh Attorney



Lanjutan Tabel/*Continued Tabel 4.5.4*

Bulan Month	Jumlah Pelaksanaan Putusan Solved		
	Hukuman Badan Imprisonment	Denda Fine	Uang Pengganti Cost
(1)	(2)	(3)	(4)
1. Januari/ <i>January</i>	-	-	-
2. Februari/ <i>February</i>	-	-	-
3. Maret/ <i>March</i>	-	-	-
4. April/ <i>April</i>	-	-	-
5. Mei/ <i>May</i>	-	-	-
6. Juni/ <i>June</i>	-	-	-
7. Juli/ <i>July</i>	-	-	-
8. Agustus/ <i>August</i>	-	-	-
9. September/ <i>September</i>	-	-	-
10. Oktober/ <i>October</i>	-	-	-
11. November/ <i>November</i>	-	-	-
12. Desember/ <i>December</i>	-	-	-
<b>Jumlah/Total</b>	-	-	-
<b>2016</b>	-	-	-
<b>2015</b>	-	<b>21 942 000</b>	-

Sumber/*Source*: Kantor Kejaksaan Negeri Sungai Penuh/*Sungai Penuh Attorney*

**Tabel 4.4.5 Perkara Pidana Umum yang Dapat Diselesaikan di Kejaksaan Negeri Sungai Penuh dengan Acara Pemeriksaan Biasa/Singkat, 2017**  
**General Criminal Case that was Solved with Ordinary/Brief Investigation in Sungai Penuh Attorney, 2017**

Tidak Pidana <i>Crimes</i>	Jumlah Perkara (Masuk dan Tunggakan) <i>Total Law Suits</i>	Banyaknya Perkara yang Masuk <i>Number of Filed Suits</i>	Perkara yang Telah Diselesaikan <i>Number of Law Suits Solved</i>	Sisa Perkara yang Belum Selesai <i>Number of Law Suits Unsolved</i>
(1)	(2)	(3)	(4)	(5)
1. Narkotik/Psikoterapi <i>Narcotics</i>	24	24	20	4
2. Pemerksaan <i>Rape</i>	6	6	6	-
3. Perampokan <i>Robbery</i>	21	21	21	-
4. Pencurian <i>Robbing</i>	26	26	26	-
5. TPUL	41	41	36	5
<b>Jumlah/Total</b>	<b>110</b>	<b>110</b>	<b>101</b>	<b>9</b>
<b>2016</b>	-	<b>108</b>	<b>108</b>	-
<b>2015</b>	-	<b>68</b>	<b>68</b>	-

Sumber/Source: Kantor Kejaksaan Negeri Sungai Penuh/Sungai Penuh Attorney

**Tabel 4.4.6** Perkara Tindak Pidana Khusus yang Diputuskan dan Dieksekusi di Kejaksaan Negeri Sungai Penuh, 2017  
**Table** *Special Criminal Cases that Disposed and Executed in Sungai Penuh Attorney, 2017*

Tindak Pidana <i>Crimes</i>	Jumlah yang Diputuskan dan Berkekuatan Hukum Tetap <i>Disposed</i>	
	Hukuman Badan <i>Imprisonment</i>	Uang Pengganti <i>Cost</i>
(1)	(2)	(3)
1. Ekonomi	-	-
2. Korupsi	9	339 852 550
3. HAM	-	-
<b>Jumlah/Total</b>	<b>9</b>	<b>339 852 550</b>
<b>2016</b>	<b>3</b>	<b>655 709 090</b>
<b>2015</b>	<b>1</b>	<b>191 779 520</b>

Sumber/Source: Kantor Kejaksaan Negeri Sungai Penuh/Sungai Penuh Attorney

Lanjutan Tabel/*Continued Tabel 4.5.6*

Tindak Pidana <i>Crimes</i>	Jumlah Pelaksanaan Putusan <i>Executed</i>		Perkara yang Diajukan Upaya Hukum	Keterangan
	Hukuman Badan <i>Imprisonment</i>	Uang Pengganti (Rp) <i>Cost</i>		
(1)	(4)	(5)	(6)	(7)
1. Ekonomi	-	-	3	up. kasasi
2. Korupsi	9	339 852 550	-	-
-3. HAM	-	-	-	-
<b>Jumlah/Total</b>	<b>9</b>	<b>339 852 550</b>	<b>-</b>	<b>-</b>
<b>2016</b>	<b>3</b>	<b>327 856 550</b>	<b>-</b>	Dua orang menjalani subsidaair 1 bulan penjara
<b>2015</b>	<b>-</b>	<b>-</b>	<b>-</b>	

Sumber/*Source*: Kantor Kejaksaan Negeri Sungai Penuh/*Sungai Penuh Attorney*

**Tabel 4.4.7 Jumlah Narapidana Menurut Bulan di Rumah Tahanan Negara Kelas IIB Kota Sungai Penuh, 2017**  
**Number of Prisoners by Month in Rehabilitation Institute Sungai Penuh Municipality, 2017**

Bulan Month	Dewasa Adult		Anak-anak Child	
	Laki-laki Male	Perempuan Female	Laki-laki Male	Perempuan Female
(1)	(2)	(3)	(4)	(5)
1. Januari/January	98	1	1	-
2. Februari/February	90	1	1	-
3. Maret/March	86	3	1	-
4. April/April	91	3	-	-
5. Mei/May	88	2	-	-
6. Juni/June	90	2	1	-
7. Juli/July	88	3	2	-
8. Agustus/August	87	2	3	-
9. September/September	84	5	-	-
10. Oktober/October	92	4	2	-
11. November/November	89	2	2	-
12. Desember/December	86	2	2	-
<b>Jumlah/Total</b>	<b>1 069</b>	<b>30</b>	<b>16</b>	<b>-</b>
<b>2016</b>	<b>968</b>	<b>5</b>	<b>6</b>	<b>-</b>
<b>2015</b>	<b>882</b>	<b>11</b>	<b>13</b>	<b>-</b>

Sumber/Source: Rumah Tahanan Negara Kelas IIB/Rehabilitation Institute

**Tabel 4.4.8 Jumlah Tahanan Menurut Bulan di Kota Sungai Penuh, 2017**  
**Table Number of Prisoners by Month in Sungai Penuh Municipality, 2017**

Bulan Month	Dewasa Adult		Anak-anak Child	
	Laki-laki Male	Perempuan Female	Laki-laki Male	Perempuan Female
(1)	(2)	(3)	(4)	(5)
1. Januari/January	28	3	-	-
2. Februari/February	24	4	-	-
3. Maret/March	28	3	-	-
4. April/April	31	5	-	-
5. Mei/May	20	2	1	-
6. Juni/June	12	6	1	-
7. Juli/July	13	6	2	-
8. Agustus/August	28	8	4	-
9. September/September	25	4	3	-
10. Oktober/October	30	3	1	-
11. November/November	33	2	-	-
12. Desember/December	28	4	-	-
<b>Jumlah/Total</b>	<b>300</b>	<b>50</b>	<b>12</b>	<b>-</b>
<b>2016</b>	<b>334</b>	<b>18</b>	<b>8</b>	<b>-</b>

Sumber/Source: Rumah Tahanan Negara Kelas IIB/Rehabilitation Institute

**Tabel 4.4.9 Jumlah Tahanan Kepolisian Menurut Bulan di Kota Sungai Penuh, 2017**  
**Table** **Number of Prisoners by Month in Sungai Penuh Municipality, 2017**

Bulan Month	Dewasa Adult		Anak-anak Child	
	Laki-laki Male	Perempuan Female	Laki-laki Male	Perempuan Female
(1)	(2)	(3)	(4)	(5)
1. Januari/January	17	1	-	-
2. Februari/February	20	-	-	-
3. Maret/March	18	2	-	-
4. April/April	13	2	-	-
5. Mei/May	10	2	-	-
6. Juni/June	24	5	1	-
7. Juli/July	17	4	1	-
8. Agustus/August	7	4	4	-
9. September/September	15	2	-	-
10. Oktober/October	8	2	-	-
11. November/November	12	2	-	-
12. Desember/December	8	2	-	-
<b>Jumlah/Total</b>	<b>169</b>	<b>28</b>	<b>6</b>	<b>-</b>
<b>2016</b>	<b>135</b>	<b>1</b>	<b>-</b>	<b>-</b>
<b>2015</b>	<b>93</b>	<b>3</b>	<b>5</b>	<b>-</b>

Sumber/Source: Kepolisian Resort Kerinci/Kerinci Police Resort

**Tabel 4.4.10 Jumlah Pelanggaran Lalu Lintas dan Denda Pelanggaran Menurut Bulan di Kota Sungai Penuh, 2017**  
**Number of Traffic Violation and Fine by Month in Sungai Penuh Municipality, 2017**

	<b>Bulan Month</b>	<b>Jumlah Pelanggaran Traffic Violation</b>	<b>Denda Pelanggaran Lalu Lintas (Rp) Fine</b>
	(1)	(2)	(3)
1.	Januari/January	34	1 700 000
2.	Februari/February	62	3 100 000
3.	Maret/March	85	12 750 000
4.	April/April	66	9 900 000
5.	Mei/May	83	12 450 000
6.	Juni/June	183	27 450 000
7.	Juli/July	67	10 850 000
8.	Agustus/August	205	30 750 000
9.	September/September	274	41 100 000
10.	Oktober/October	842	126 300 000
11.	November/November	689	103 350 000
12.	Desember/December	1 822	273 300 000
	<b>Jumlah/Total</b>	<b>4 412</b>	<b>653 000 000</b>
	<b>2016</b>	<b>2 229</b>	<b>111 450 000</b>
	<b>2015</b>	<b>835</b>	<b>41 750 000</b>

Sumber/Source: Kepolisian Resort Kerinci/Kerinci Police Resort



**Tabel 4.4.11 Jumlah Kecelakaan Lalu Lintas dan Kerugian Materiil Dalam Wilayah Hukum Kepolisian Resort Kerinci Menurut Bulan, 2017**  
**Number of Traffic Accident and Material Loss by Month in Kerinci Police Resort, 2017**

Bulan Month	Kejadian Kecelakaan Accident	Akibat Kecelakaan Effect of Accident			Jumlah Kerugian (Rp) Total Loss
		Meninggal Deaths	Luka Berat Injuries	Luka Ringan Minor Injuries	
(1)	(2)	(3)	(4)	(5)	(6)
1. Januari/January	-	-	-	-	-
2. Februari/February	3	2	3	-	10 000 000
3. Maret/March	-	-	-	-	-
4. April/April	-	-	-	-	-
5. Mei/May	1	1	-	2	5 000 000
6. Juni/June	1	-	1	2	1 000 000
7. Juli/July	-	-	-	-	-
8. Agustus/August	1	1	-	-	5 000 000
9. September/September	1	1	1	1	1 000 000
10. Oktober/October	-	-	-	-	-
11. November/November	-	-	-	-	-
12. Desember/December	2	1	-	3	5 000 000
<b>Jumlah/Total</b>	<b>9</b>	<b>6</b>	<b>5</b>	<b>8</b>	<b>27 000 000</b>
<b>2016</b>	<b>8</b>	<b>3</b>	<b>5</b>	<b>2</b>	<b>22 350 000</b>
<b>2015</b>	<b>16</b>	<b>13</b>	<b>17</b>	<b>8</b>	<b>120 900 000</b>

Sumber/Source: Kepolisian Resort Kerinci/Kerinci Police Resort

**Tabel 4.4.12 Jumlah Kejahatan dan Pelanggaran Dalam Wilayah Hukum  
Kepolisian Resort Kerinci Menurut Bulan, 2017**  
*Number of Crimes and Violation by Month in Kerinci Police  
Resort, 2017*

Bulan Month	Kejahatan dan Pelanggaran Crimes and Violation		
	Dilaporkan Reported	Diselesaikan Settled	Persentase Percentage
(1)	(2)	(3)	(4)
1. Januari/January	22	15	68.18
2. Februari/February	26	13	50.00
3. Maret/March	18	10	55.56
4. April/April	27	15	55.56
5. Mei/May	23	13	56.52
6. Juni/June	13	8	61.53
7. Juli/July	21	15	71.42
8. Agustus/August	16	16	100
9. September/September	20	15	75.00
10. Oktober/October	25	21	84.00
11. November/November	14	14	100
12. Desember/December	18	13	72.22
<b>Jumlah/Total</b>	<b>243</b>	<b>169</b>	<b>69.14</b>
<b>2016</b>	<b>212</b>	<b>130</b>	<b>61.32</b>

Sumber/Source: Kepolisian Resort Kerinci/Kerinci Police Resort

## 4.5 KEMISKINAN/POVERTY

**Tabel 4.5.1** Garis Kemiskinan dan Penduduk Miskin di Kota Sungai Penuh, 2010–2016  
**Table** *Poverty Line and Number of Poor People in Sungai Penuh Municipality, 2010–2016*

Tahun Year	Garis Kemiskinan per Kapita per Bulan Poverty Line (rupiah)	Penduduk Miskin Number of Poor People	
		Jumlah (000) Total	Persentase Percentage
(1)	(2)	(3)	(4)
2010	225 456	3.0	3.64
2011	233 934	2.9	3.42
2012	253 297	3.1	3.66
2013	274 586	2.8	3.30
2014	287 101	2.9	3.33
2015	295 969	3.0	3.43
2016	317.556	2.9	3.13

Sumber/Source: Survei Sosial Ekonomi Nasional/National Socio Economic Survey

**Tabel 4.5.2 Jumlah Keluarga Menurut Kecamatan dan Klasifikasi Keluarga di Kota Sungai Penuh, 2017**  
**Number of Families by Subdistrict and Families Classification in Sungai Penuh Municipality, 2017**

Kecamatan Subdistrict	Prasejahtera Preprosperus Family	Keluarga Sejahtera Prosperus Family				Jumlah Total
		I	II	III	III+	
(1)	(2)	(3)	(4)	(5)	(6)	(7)
1. Tanah Kampung	136	595	2 741			3 472
2. Kumun Debai	187	1 341	1 647			3 175
3. Sungai Penuh	233	998	1 199			2 430
4. Hamparan Rawang	216	1 305	2 766			4 287
5. Pesisir Bukit	60	257	2 957			3 274
6. Sungai Bungkal	133	1 454	929			2 516
7. Pondok Tinggi	115	1 514	2 563			4 192
8. Koto Baru	85	720	1 670			2 473
<b>Jumlah/Total</b>	<b>1 163</b>	<b>8 184</b>	<b>16 472</b>			<b>25 819</b>
<b>2016</b>	<b>1 443</b>	<b>15 725</b>	<b>8 510</b>	...	...	...
<b>2015</b>	<b>990</b>	<b>4 179</b>	<b>10 354</b>	<b>9 046</b>	<b>1 412</b>	<b>25 978</b>

Sumber/Source: Dinas Pengendalian Penduduk dan KB Kota Sungai Penuh/Population Control and Family Planning Service of Sungai Penuh Municipality

4.6 OLAHRAGA/*SPORT*

**Tabel 4.6.1** Jumlah Perkumpulan Olahraga Menurut Kecamatan dan Jenis Olahraga di Kota Sungai Penuh, 2017  
*Number of Sport Clubs by Subdistrict and Type of Sport in Sungai Penuh Municipality, 2017*

Kecamatan <i>Subdistrict</i>	Jumlah Perkumpulan Olahraga <i>Number of Sport Clubs</i>			
	Bola Kaki <i>Football</i>	Bola Volly <i>Vollyball</i>	Bulu Tangkis <i>Badminton</i>	Bola Basket <i>Basketball</i>
(1)	(2)	(3)	(4)	(5)
1. Tanah Kampung	11	5	8	-
2. Kumun Debai	3	3	4	-
3. Sungai Penuh	2	4	8	6
4. Pondok Tinggi	2	8	6	-
5. Sungai Bungkal	1	2	2	-
6. Hampanan Rawang	7	5	8	-
7. Pesisir Bukit	3	7	7	-
8. Koto Baru	5	1	4	-
<b>Jumlah/Total</b>	<b>34</b>	<b>35</b>	<b>47</b>	<b>6</b>
<b>2016</b>	<b>18</b>	<b>27</b>	<b>39</b>	<b>15</b>
<b>2015</b>	<b>18</b>	<b>27</b>	<b>39</b>	<b>15</b>

Lanjutan Tabel/*Continued Tabel 4.7.1*

Kecamatan <i>Subdistrict</i>	Jumlah Perkumpulan Olahraga <i>Number of Sport Clubs</i>			
	Tenis <i>Tennis</i>	Tenis Meja <i>Table Tennis</i>	Takraw <i>Takraw</i>	Futsal <i>Futsal</i>
(1)	(6)	(7)	(8)	(9)
1. Tanah Kampung	-	2	-	3
2. Kumun Debai	-	1	1	3
3. Sungai Penuh	8	1	-	7
4. Pondok Tinggi	-	1	-	7
5. Sungai Bungkal	-	1	1	3
6. Hamparan Rawang	-	1	4	7
7. Pesisir Bukit	-	2	3	2
8. Koto Baru	-	-	-	1
<b>Jumlah/Total</b>	<b>8</b>	<b>9</b>	<b>9</b>	<b>33</b>
<b>2016</b>	<b>2</b>	<b>17</b>	<b>12</b>	<b>23</b>
<b>2015</b>	<b>2</b>	<b>17</b>	<b>12</b>	<b>23</b>

Sumber/Source: Dinas Kepemudaan dan Olahraga Kota Sungai Penuh/Youth and Sport of Sungai Penuh Municipality

**Tabel 4.6.2 Jumlah Prasarana/Fasilitas Olahraga Menurut Kecamatan di Kota Sungai Penuh, 2017**  
**Number of Sport Facility by Subdistrict in Sungai Penuh Municipality, 2017**

Kecamatan Subdistrict	Jumlah Fasilitas Number of Facility				
	Lapangan Bola Kaki	Lapangan Bola Volly	Lapangan Bulu Tangkis	Tenis Meja	Lapangan Bola Basket
(1)	(2)	(3)	(4)	(5)	(6)
1. Tanah Kampung	4	7	6	-	1
2. Kumun Debai	1	4	3	-	3
3. Sungai Penuh	-	3	2	-	2
4. Pondok Tinggi	-	6	3	-	1
5. Sungai Bungal	-	8	2	-	2
6. Hampanan Rawang	3	5	2	-	1
7. Pesisir Bukit	2	8	1	-	3
8. Koto Baru	-	1	1	-	1
<b>Kota Sungai Penuh</b>	<b>10</b>	<b>42</b>	<b>20</b>	<b>-</b>	<b>14</b>
<b>2016</b>	<b>11</b>	<b>41</b>	<b>18</b>	<b>39</b>	<b>13</b>

Lanjutan Tabel/*Continued Tabel 4.7.2*

Kecamatan <i>Subdistrict</i>	Jumlah Fasilitas <i>Number of Facility</i>				
	Tenis Lapangan	Takraw	Kolam Renang	Futsal	Silat
(1)	(7)	(8)	(9)	(10)	(11)
1. Tanah Kampung	-	3	-	-	-
2. Kumun Debai	-	2	1	2	-
3. Sungai Penuh	-	2	-	2	5
4. Pondok Tinggi	-	3	1	-	-
5. Sungai Bungkal	-	3	1	1	1
6. Hamparan Rawang	-	4	-	1	-
7. Pesisir Bukit	1	8	-	1	-
8. Koto Baru	-	2	-	1	-
<b>Jumlah/Total</b>	<b>1</b>	<b>27</b>	<b>3</b>	<b>8</b>	<b>6</b>
<b>2016</b>	<b>4</b>	<b>10</b>	<b>3</b>	<b>6</b>	<b>5</b>

Sumber/*Source*: Dinas Kepemudaan dan Olahraga Kota Sungai Penuh/*Youth and Sport of Sungai Penuh Municipality*



**Tabel 4.6.3 Jumlah Organisasi Pemuda Menurut Kecamatan di Kota Sungai Penuh, 2017**  
**Table** *Number of Youth Organization by Subdistrict in Sungai Penuh Municipality, 2017*

Kecamatan Subdistrict	Jumlah Quantity
(1)	(2)
1. Tanah Kampung	13
2. Kumun Debai	9
3. Sungai Penuh	6
4. Pondok Tinggi	8
5. Sungai Bungkal	5
6. Hampan Rawang	15
7. Pesisir Bukit	15
8. Koto Baru	8
<b>Kota Sungai Penuh</b>	<b>79</b>
<b>2016</b>	<b>71</b>

Sumber/Source: Dinas Kepemudaan dan Olahraga Kota Sungai Penuh/Youth and Sport of Sungai Penuh Municipality

**Tabel 4.6.4** Jumlah Perkumpulan Seni Menurut Kecamatan dan Jenis Kesenian di Kota Sungai Penuh, 2016  
**Table** Number of Art Clubs by Subdistrict and Type of Art in Sungai Penuh Municipality, 2016

Kecamatan <i>Subdistrict</i>	Jumlah Perkumpulan Seni <i>Number of Art Clubs</i>		
	Seni Tari <i>Dance</i>	Seni Musik <i>Music</i>	Teater <i>Teather</i>
(1)	(2)	(3)	(4)
1. Tanah Kampung	1	3	-
2. Kumun Debai	4	3	-
3. Sungai Penuh	6	4	1
4. Pondok Tinggi	3	4	-
5. Sungai Bungkal	3	5	-
6. Hamparan Rawang	5	3	-
7. Pesisir Bukit	3	2	-
8. Koto Baru	-	1	-
<b>Jumlah/Total</b>	<b>25</b>	<b>26</b>	<b>1</b>
<b>2015</b>	<b>21</b>	<b>14</b>	<b>1</b>

Sumber/Source: Dinas Kepemudaan dan Olahraga Kota Sungai Penuh/Youth and Sport of Sungai Penuh Municipality

#### 4.7 ADMINISTRASI/ADMINISTRATION

**Tabel 4.7.1** Jumlah Penerbitan Akte Kelahiran Menurut Bulan di Kota Sungai Penuh, 2015 – 2017  
**Table** *Number of Birth Letter Issued by Month in Sungai Penuh Municipality, 2015 – 2017*

	Bulan Month	2015	2016	2017
	(1)	(2)	(3)	(4)
1.	Januari/January	183	419	221
2.	Februari/February	138	211	158
3.	Maret/March	144	239	257
4.	April/April	205	296	158
5.	Mei/May	179	450	180
6.	Juni/June	135	363	104
7.	Juli/July	98	172	246
8.	Agustus/August	173	308	257
9.	September/September	195	298	290
10.	Oktober/October	169	403	230
11.	November/November	225	4 524	237
12.	Desember/December	225	181	198
	<b>2016</b>	<b>2 069</b>	<b>7 864</b>	<b>2 536</b>

Sumber/Source: Kantor Catatan Sipil Kota Sungai Penuh/ Civil Administration Office of Sungai Penuh Municipality

**Tabel 4.7.2 Jumlah Penerbitan Akte Nikah (Non Muslim) Menurut Bulan di Kota Sungai Penuh, 2015 – 2017**  
**Number of Marriage Letter Issued (Non Moslem) by Month in Sungai Penuh Municipality, 2015 – 2017**

	Bulan Month	2015	2016	2017
	(1)	(2)	(3)	(4)
1.	Januari/January	-	-	2
2.	Februari/February	-	-	-
3.	Maret/March	-	-	2
4.	April/April	1	-	1
5.	Mei/May	1	-	-
6.	Juni/June	-	-	-
7.	Juli/July	-	2	-
8.	Agustus/August	-	-	-
9.	September/September	-	-	-
10.	Oktober/October	-	1	-
11.	November/November	-	1	-
12.	Desember/December	-	-	--
	<b>Jumlah/Total</b>	<b>2</b>	<b>4</b>	<b>5</b>

Sumber/Source: Kantor Catatan Sipil Kota Sungai Penuh/ Civil Administration Office of Sungai Penuh Municipality

**Tabel 4.7.3** Jumlah Kartu Tanda Penduduk yang Diterbitkan Menurut Bulan di Kota Sungai Penuh, 2015 – 2017  
**Table** Number of Identity Card Issued by Month in Sungai Penuh Municipality, 2015 – 2017

	Bulan Month	2015	2016	2017
	(1)	(2)	(3)	(4)
1.	Januari/January	3 445	300	-
2.	Februari/February	5 511	777	-
3.	Maret/March	4 677	529	-
4.	April/April	4 899	741	-
5.	Mei/May	4 552	2 100	2 114
6.	Juni/June	4 990	3 132	945
7.	Juli/July	4 531	89	2 355
8.	Agustus/August	3 987	30	1 632
9.	September/September	5 001	10	365
10.	Oktober/October	4 461	-	1 057
11.	November/November	5 677	-	1 396
12.	Desember/December	4 569	-	1 613
	<b>Jumlah/Total</b>	<b>56 300</b>	<b>7 708</b>	<b>11 477</b>

Sumber/Source: Kantor Catatan Sipil Kota Sungai Penuh/ Civil Administration Office of Sungai Penuh Municipality

**Tabel 4.7.4** Jumlah Kartu Tanda Penduduk yang Diterbitkan Menurut Kecamatan di Kota Sungai Penuh, 2015 – 2017  
**Table** Number of Identity Card Issued by Subdistrict in Sungai Penuh Municipality, 2015 – 2017

Kecamatan Subdistrict	2015	2016	2017
(1)	(2)	(3)	(4)
1. Tanah Kampung	6 267	454	2 2260
2. Kumun Debai	6 145	418	1 501
3. Sungai Penuh	20 751	815	873
4. Pondok Tinggi	9 027	2 505	1 200
5. Sungai Bungkal	11 191	816	1 095
6. Hamparan Rawang	798	660	1 212
7. Pesisir Bukit	1 447	516	1 678
8. Koto Baru	674	1 573	1 692
<b>Jumlah/Total</b>	<b>56 300</b>	<b>7 757</b>	<b>11 477</b>

Sumber/Source: Kantor Catatan Sipil Kota Sungai Penuh/ Civil Administration Office of Sungai Penuh Municipality

**Tabel 4.7.5 Jumlah Kartu Keluarga yang Diterbitkan Menurut Bulan di Kota Sungai Penuh, 2015 – 2017**  
**Table** *Number of Family Card Issued by Month in Sungai Penuh Municipality, 2015 – 2017*

	Bulan Month	2015	2016	2017*
	(1)	(2)	(3)	(4)
1.	Januari/January	851	823	823
2.	Februari/February	727	753	753
3.	Maret/March	700	786	786
4.	April/April	1071	870	870
5.	Mei/May	709	849	849
6.	Juni/June	731	533	533
7.	Juli/July	459	454	454
8.	Agustus/August	692	1086	1086
9.	September/September	701	1788	1788
10.	Oktober/October	787	1309	1309
11.	November/November	630	639	639
12.	Desember/December	900	597	597
	<b>Jumlah/Total</b>	<b>8 958</b>	<b>10 487</b>	<b>10 457</b>

Sumber/Source: Kantor Catatan Sipil Kota Sungai Penuh/ Civil Administration Office of Sungai Penuh Municipality

**Tabel 4.7.6** Jumlah Kartu Keluarga yang Diterbitkan Menurut Kecamatan di Kota Sungai Penuh, 2015 – 2017  
**Table** Number of Family Card Issued by Subdistrict in Sungai Penuh Municipality, 2015 – 2017

Kecamatan Subdistrict	2015	2016	2017*
(1)	(2)	(3)	(4)
1. Tanah Kampung	1 216	1 016	1 016
2. Kumun Debai	1 062	904	904
3. Sungai Penuh	1 115	1 069	1 069
4. Pondok Tinggi	2 274	1 449	1 449
5. Sungai Bungkal	1 038	937	937
6. Hamparan Rawang	1 408	1 383	1 383
7. Pesisir Bukit	1 128	872	872
8. Koto Baru	1 605	1 043	1 043
Jumlah/Total	9 077	10 442	10 442

Sumber/Source: Kantor Catatan Sipil Kota Sungai Penuh/ Civil Administration Office of Sungai Penuh Municipality

\*Jumlah KK menurut bulan dan menurut kecamatan masih belum sesuai



**Tabel 4.7.7** Jumlah Surat Izin Mengemudi (SIM) yang Dikeluarkan Menurut Bulan dan Jenis di Satlantas Polres Kerinci, 2017  
**Table** Number of Driving Licences Issued by Kind and Month in Traffic Section of Kerinci Police Resort, 2017

Bulan Month	Jenis SIM Kind of Driving Licenses					C
	A		B			
	A	A.U	B.I	B.I.U	B.II	
	(2)	(3)	(4)	(5)	(6)	
(1)	(2)	(3)	(4)	(5)	(6)	(7)
1. Januari/January	197	-	-	-	-	318
2. Februari/February	136	-	-	-	-	160
3. Maret/March	142	-	-	-	-	147
4. April/April	28	-	-	-	-	34
5. Mei/May	415	-	-	-	-	135
6. Juni/June	195	-	-	-	-	160
7. Juli/July	195	-	-	-	-	160
8. Agustus/August	236	-	-	-	-	419
9. September/September	163	-	-	-	-	205
10. Oktober/October	216	-	-	-	-	274
11. November/November	133	-	-	-	-	177
12. Desember/December	293	-	-	-	-	283
<b>Jumlah/Total</b>	<b>2 349</b>	-	-	-	-	<b>2 472</b>
<b>2016</b>						
<b>2015</b>	<b>2 606</b>	-	<b>9</b>	<b>64</b>	-	<b>3 393</b>

Sumber/Source: Kepolisian Resort Kerinci/Kerinci Police Resort

**Tabel 4.7.8** Jumlah Perpanjangan Surat Izin Mengemudi (SIM) yang Dikeluarkan Menurut Bulan dan Jenis di Satlantas Polres Kerinci, 2017  
**Table** *Number of Driving Licences Extension by Kind and Month in Traffic Section of Kerinci Police Resort, 2017*

Bulan Month	Jenis SIM Kind of Driving Licenses					C
	A		B			
	A	A.U	B.I	B.I.U	B.II	
	(2)	(3)	(4)	(5)	(6)	
(1)	(2)	(3)	(4)	(5)	(6)	(7)
1. Januari/January	192	-	1	7	-	200
2. Februari/February	209	-	-	2	-	881
3. Maret/March	174	-	1	4	-	171
4. April/April	174	-	-	-	-	165
5. Mei/May	159	-	1	4	-	115
6. Juni/June	125	-	2	3	-	93
7. Juli/July	128	-	2	3	-	93
8. Agustus/August	187	-	1	-	-	239
9. September/September	115	-	3	-	-	96
10. Oktober/October	151	-	-	2	-	131
11. November/November	111	-	-	4	-	110
12. Desember/December	137	-	-	-	-	126
<b>Jumlah/Total</b>	<b>1 862</b>	<b>-</b>	<b>11</b>	<b>29</b>	<b>-</b>	<b>2 420</b>

Sumber/Source: Kepolisian Resort Kerinci/Kerinci Police Resort

**Tabel 4.7.9 Jumlah Sertifikasi Tanah yang Dikeluarkan Menurut Kecamatan dan Jenis Hak Atas Tanah di Kota Sungai Penuh, 2017**  
**Number of Land Certificates Issued by Subdistrict and Kind of Land Rights in Sungai Penuh Municipality, 2017**

Kecamatan <i>Subdistrict</i>	Hak Milik	Hak Pakai	Hak Guna Bangunan <i>Concession</i>	Hak Guna Usaha	Hipotik
(1)	(2)	(3)	(4)	(5)	(6)
1. Tanah Kampung	1 108	1	-	-	-
2. Kumun Debai	534	9	-	-	-
3. Sungai Penuh	744	16	13	-	-
4. Pondok Tinggi	1 372	17	2	-	-
5. Sungai Bungkal	864	10	-	-	-
6. Hamparan Rawang	773	5	-	-	-
7. Pesisir Bukit	845	7	-	-	-
8. Koto Baru	356	3	-	-	-
<b>Kota Sungai Penuh</b>	<b>6 597</b>	<b>68</b>	<b>15</b>	<b>-</b>	<b>-</b>
<b>2016</b>	<b>1 469</b>	<b>-</b>	<b>-</b>	<b>-</b>	<b>-</b>

Sumber/Source: Badan Pertanahan Nasional Kota Sungai Penuh / National Land Board of Sungai Penuh Municipality

**Tabel 4.7.10 Jumlah Pengunjung Perpustakaan Menurut Bulan di Kota Sungai Penuh, 2017**  
**Number of Library Visitors by Month in Sungai Penuh Municipality, 2017**

<b>Bulan</b>	<b>Pengunjung</b>
<b>Month</b>	<b>Visitor</b>
(1)	(2)
1. Januari/ <i>January</i>	187
2. Februari/ <i>February</i>	233
3. Maret/ <i>March</i>	435
4. April/ <i>April</i>	337
5. Mei/ <i>May</i>	204
6. Juni/ <i>June</i>	166
7. Juli/ <i>July</i>	131
8. Agustus/ <i>August</i>	208
9. September/ <i>September</i>	255
10. Oktober/ <i>October</i>	323
11. November/ <i>November</i>	249
12. Desember/ <i>December</i>	281
<b>Jumlah/Total</b>	<b>3 009</b>
<b>2016</b>	<b>3 391</b>

Sumber/Source: Dinas Perpustakaan dan Kearsipan Kota Sungai Penuh/Library and Filing Services of Sungai Penuh Municipality

**Tabel 4.7.11 Jumlah Koleksi Bahan Pustaka di Perpustakaan Kota Sungai Penuh, 2017**  
**Table** **Number of Library Collection in Sungai Penuh Municipality, 2017**

<b>Bahan Pustaka</b> <b>Material Library</b>	<b>Jumlah</b> <b>Total</b>	<b>Satuan</b> <b>Unit</b>
(1)	(2)	(3)
Karya Umum	37	153
Filsafat dan Psikologi	31	82
Agama	235	926
Ilmu-Ilmu Sosial	139	529
Bahasa	36	86
Ilmu-Ilmu Alam dan Matematika	48	218
Teknologi dan Ilmu-Ilmu Terapan	238	783
Kesenian, Hiburan dan Olahraga	57	176
Kesusteraan	43	157
Geografi dan Sejarah	56	130

Sumber/Source: Dinas Perpustakaan dan Kearsipan Kota Sungai Penuh/Library and Filing Services of Sungai Penuh Municipality

## 4.8 PENELITIAN/RESEARCH

**Tabel 4.8.1** Jumlah Peneliti Lokal Menurut Bulan di Kota Sungai Penuh, 2014 – 2017  
**Table** **Number of Local Researcher by Month in Sungai Penuh Municipality, 2014 – 2017**

	Bulan Month	2014	2015	2016	2017
	(1)	(2)	(3)	(4)	(5)
1.	Januari/January	14	39	19	47
2.	Februari/February	19	19	9	14
3.	Maret/March	34	37	22	26
4.	April/April	15	16	30	23
5.	Mei/May	3	11	14	17
6.	Juni/June	15	22	9	7
7.	Juli/July	17	1	13	23
8.	Agustus/August	83	29	32	35
9.	September/September	65	39	1	38
10.	Oktober/October	34	52	9	29
11.	November/November	22	44	5	16
12.	Desember/December	18	10	7	19
	<b>Jumlah/Total</b>	<b>339</b>	<b>319</b>	<b>170</b>	<b>294</b>

Sumber/Source: Kantor Kesatuan Bangsa dan Politik Kota Sungai Penuh/ National Unity and Politics Office of Sungai Penuh Municipality

#### 4.9 SOSIAL LAINNYA/*OTHER SOCIAL*

**Tabel 4.9.1 Jumlah Lembaga Swadaya Masyarakat (LSM) di Kota Sungai Penuh, 2015 – 2017**  
**Number of Non Governmental Organization in Sungai Penuh Municipality, 2015 – 2017**

Kecamatan <i>Subdistrict</i>	2015	2016	2017
(1)	(2)	(3)	(4)
1. Tanah Kampung	-	2	2
2. Kumun Debai	2	2	-
3. Sungai Penuh	4	4	1
4. Pondok Tinggi	2	3	2
5. Sungai Bungkal	7	7	-
6. Hamparan Rawang	1	1	1
7. Pesisir Bukit	3	4	-
8. Koto Baru	-	-	-
<b>Kota Sungai Penuh</b>	<b>19</b>	<b>23</b>	<b>6</b>

Sumber/Source: Kantor Kesatuan Bangsa dan Politik Kota Sungai Penuh/ *National Unity and Politics Office of Sungai Penuh Municipality*

**Tabel 4.9.2 Lembaga Swadaya Masyarakat (LSM) di Kota Sungai Penuh, 2017**  
**Table Non Governmental Organization in Sungai Penuh Municipality, 2017**

	LSM Name of Non Governmental Organization	Keterangan Details		
		Alamat Address	Pengurus Manager	Tanggal Berdiri Date Established
	(1)	(2)	(3)	(4)
1.	Pedulii Ekonomi Rakyat Untuk Keadilan dan Transparansi (Parekat)	Jl. Batu Gong RT 3 Desa Ulu Air Kec. Kumun Debai	Zulkifli	12 November 2009
2.	Segar Bangsa	Jl. Hamparan Rawang Desa Maliki Air	Alfadli, S.Ag	28 Oktober 2003
3.	Kelompok Peduli Bersama	Jl. Yos Sudarso Desa Gedang	Elmizar	16 Desember 2009
4.	Gerakan Rakyat Membangun (Gerbang)	Jl. Muradi Koto Renah RT. 5 No. 40	Iwan Suhadi	30 Maret 2009
5.	Anak Negeri Peduli Alam Sakti (Andalas)	Jl. KH Ahmad Dahlan No. 43 Koto Renah	Abdul Hamid	12 September 2011
6.	Bina Potensia Aditya Mahatva Yodha	Jl. Tanah Mendapo Lingk. 5 No. 50 Kel. Sungai Penuh	Budi Vrihaspati J	31 Agustus 2004
7.	Pedulii Lingkungan dan Pariwisata (Pelita)	Jl. Soekarno Hatta, Desa Pelayang Raya	Hariza Emiyati	23 April 2010
8.	Laskar Anti Korupsi (LAKI)	Jl. Veteran No. 42 RT. 07 Kel. Dusun Baru	Eka	15 September 2009
9.	Tim Operasional Pemberantas Korupsi (Topeksi)	Jl. Depati Parbo No. 39 RT. II Desa Karya Bakti	A. Razak Kubra, SmHk	19 Desember 2011
10.	Penerus PerjuanganPerintis Kemerdakaan RI (PPKRI-BN)	RT 7/LK. II Kel. Dusun Baru	Irwanto	2 September 2008
11.	Gerakan Eskort Reintegrasi Aparatur Masyarakat (Geram)	Jl. Raya Muradi, Desa Koto Renah	Doni Efendi	31 Juli 2012
12.	DPK Lembaga Investasi Tindak Pidana Korupsi Hukum Kinerja Aparatus Negara RI (DPK LI-TIPIKOR)	Desa Talang Lindung	Indra	7 Maret 2013
13.	Lembaga Pengawasan dan Investigasi Tindak Pidana Korupsi (LPI) TIPIKOR Kota Sungai Penuh (LPI-TIPIKOR)	Desa Talang Lindung	Septi Aksa Rio	1 Mei 2014
14.	Byker Community Indonesia (GEBICI)	Jl. Ahmad Yani No. 5 RT 3 Lk. I Kec. Sungai Penuh	Popi Syah Sah Putra	7 April 2014
15.	LSM Komunitas Rakyat Madani	Jl. Depati Parbo RT 6 Desa Kumun Hilir	Abidin	



Lanjutan Tabel/*Continued Tabel 4.10.2*

	LSM <i>Name of Non Governmental Organization</i>	Keterangan <i>Details</i>		
		Alamat <i>Address</i>	Pengurus <i>Manager</i>	Tahun <i>Year</i>
	(1)	(2)	(3)	(4)
16.	LSM Kajian Pembangunan Daerah (LSM-KPD)	Jl. Kamarudin No. 10 Desa Koto Tinggi	Drs. Mat Ramawi, MM	30 September 2014
17.	LSM Gerakan Muda Peduli Aspirasi Rakyat (Gempar)	Jl. S Hasanudin Kel. Pondok Tinggi		10 Januari 2012
18.	LSM Komunitas Peduli Organik (KOMPROMI)	Jl. Soekarno Hatta RT 8 Jembatan 1	Suardi, Sp	30 Desember 2014
19.	LSM Lembaga Hijau Conservation	Jl. M.H Thamrin No. 2 Koto Pinang, Desa Sumur Anyir	Niko Fesdiamon, A.Md	6 Juni 2014
20.	LSM Tindak Pidana Korupsi (TIPIKOR) Daerah	Jl. Depati Parbo No. 62 Kec. Pondok Tinggi	Syafrjadi	3 Februari 2017
21.	LSM Forum Rakyat Jambi (Forjam)	Jl. Stadion Pancasila No. 177 Tanah Kampung	Raflis	27 Februari 2017
22.	LSM Semut Merah	Desa Koto Panap	Adli Agnopiandi	27 April 2017
23.	LSM Kawasan Wisata Alam Sakti dan Hijau (LSM-KASAH)	Jl. Muradi No. 22 Desa Koto Keras	Zulman Anwar, SE	8 Agustus 2005
23	Solidaritas Masyarakat untuk Kemanusiaan dan Advokasi (SOMAS)	Jln. Yos Sudarso	Zefri Efdison, S.Kom, MM	2 Mei 2006
24	Lingkar Survey Seblat (LSS)	RT.03 Desa Koto Mudik, Kec. Air Hangat	Syafrizal, SE	18 November 2011
25	Komite Olahraga Nasional Indonesia (KONI)	Jl. Muradi No. 23 Desa Koto Renah	Suprawad, STi	29 September 2011
26	Lembaga Pengawas Independen Indonesia (LPII)	Desa Koto Keras, Kec. Pesisir Bukit	M. Hadi Suroto, Z	15 September 2012
27	Lakar Muda (LASDA)	Jl. Stadion Pancasila No. 117 Koto Padang	Adam Kurniawan	15 Februari 2017
28	LSM GARANSI	Jl. Mandopo Tunggal Koto Teluk	Yuhannis Miftah	10 November 2015
29	Perisai Kobra (Perisai Komunitas Bela Rakyat)	Jl. Kol. M. RT 04 Dusun Baru Jaya Desa Aur Duri	Jhon Afriza	19 Mei 2017
30	Gabungan Aliansi Sakti (GASAK)	Desa Koto Padang, RT 03 Kec. Tanah Kampung	M. Sidik	26 Oktober 2011
31	Pergerakan Aktifis Sejati (LSM Petisi Sakti)	Jl. Prof Dr Isman Yakub 86C RT 06 Aur Duri	Indra Wirawan	11 Juli 2017
32	Lembaga Swadaya Masyarakat Anti Korupsi (LSM-AK)	Plaza Kincai RT. 09 LK. III Kel. Pasar Sungai Penuh	Ahmad Sabri, DPT	14 September 2017
33	Lembaga Swadaya Masyarakat Cakrawala Nusantara (LSM-CN)	RT 011 Cinto Rio Desa Baru Debai Kec. Tanah Kampung	Ruslan	11 Agustus 2016

Sumber/Source: Kantor Kesatuan Bangsa dan Politik Kota Sungai Penuh/ *National Unity and Politics Office of Sungai Penuh Municipality*

**Tabel 4.9.3 Banyaknya Bencana yang Terjadi Menurut Bulan di Kota Sungai Penuh, 2017**  
**Number of Disaster by Month in Sungai Penuh Municipality, 2017**

	Bulan Month	Jenis Bencana Kind of Disaster			
		Kebakaran Fire	Banjir Flood	Tanah Longsor Landslide	Angin Putting Beliung Tornado
	(1)	(2)	(3)	(4)	(5)
1.	Januari/January	-	4	1	-
2.	Februari/February	2	-	-	-
3.	Maret/March	-	-	-	1
4.	April/April	-	1	2	-
5.	Mei/May	1	4	-	-
6.	Juni/June	-	1	1	-
7.	Juli/July	1	-	-	-
8.	Agustus/August	1	-	-	-
9.	September/September	-	-	-	-
10.	Oktober/October	1	-	-	-
11.	November/November	-	-	-	-
12.	Desember/December	-	-	-	-
<b>Kota Sungai Penuh</b>		<b>6</b>	<b>10</b>	<b>4</b>	<b>1</b>
<b>2016</b>		<b>8</b>	<b>29</b>	<b>12</b>	<b>2</b>

Sumber/Source: Badan Penanggulangan Bencana Daerah Kota Sungai Penuh/Regional Disaster Management Agency of Sungai Penuh Municipality

**Tabel 4.9.4 Banyaknya Bencana yang Terjadi Menurut Kecamatan di Kota Sungai Penuh, 2017**  
**Number of Disaster by Subdistrict in Sungai Penuh Municipality, 2017**

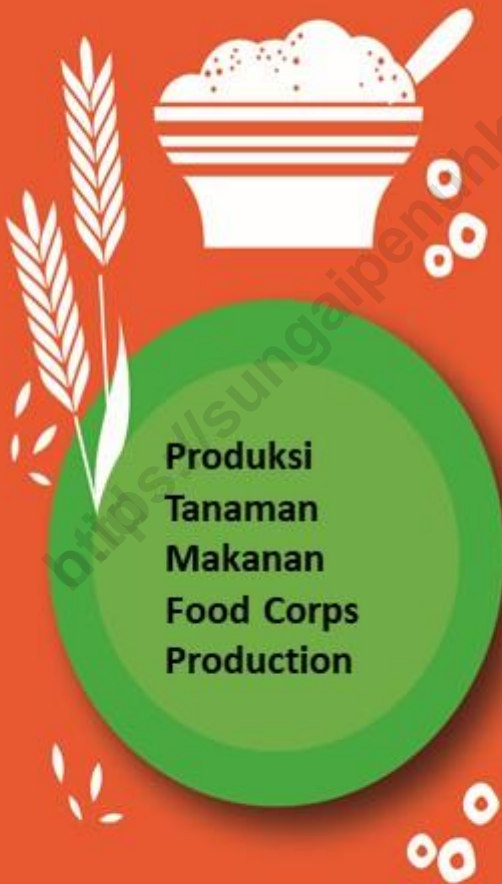
Kecamatan <i>Subdistrict</i>	Jenis Bencana <i>Kind of Disaster</i>			
	Kebakaran <i>Fire</i>	Banjir <i>Flood</i>	Tanah Longsor <i>Landslide</i>	Angin Putting Beliung <i>Tornado</i>
(1)	(2)	(3)	(4)	(5)
1. Tanah Kampung	1	4	2	-
2. Kumun Debai	2	-	-	-
3. Sungai Penuh	2	-	-	-
4. Pondok Tinggi	1	3	1	-
5. Sungai Bungkal	3	2	2	-
6. Hamparan Rawang	2	3	1	1
7. Pesisir Bukit	1	-	-	-
8. Koto Baru	1	2	-	-
<b>Kota Sungai Penuh</b>	<b>13</b>	<b>14</b>	<b>6</b>	<b>1</b>
<b>2016</b>	<b>8</b>	<b>29</b>	<b>12</b>	<b>2</b>

Sumber/Source: Badan Penanggulangan Bencana Daerah Kota Sungai Penuh/Regional Disaster Management Agency of Sungai Penuh Municipality

<https://sungaipenuhkota.bps.go.id>

# BAB 5

## PERTANIAN AGRICULTURE



48.381 ton



879 ton



613 ton



1.715 ton



3 ton

<https://sungaipenuhkota.bps.go.id>

## PENJELASAN TEKNIS

1. **Lahan sawah** adalah lahan pertanian yang berpetak-petak dan dibatasi oleh pematang (galengan), saluran untuk menahan/menyalurkan air, yang biasanya ditanami padi sawah tanpa memandang dari mana diperoleh atau status lahan tersebut. Lahan yang dimaksud termasuk lahan yang terdaftar di Pajak Bumi Bangunan, luran Pembangunan Daerah, lahan bengkok, lahan serobotan, lahan rawa yang ditanami padi dan lahan bekas tanaman tahunan yang telah dijadikan sawah, baik yang ditanami padi, palawija atau tanaman semusim lainnya.
2. **Tegal/Kebun** adalah lahan pertanian bukan sawah (lahan kering) yang ditanami tanaman semusim atau tahunan dan terpisah dengan halaman sekitar rumah serta penggunaannya tidak berpindah pindah.
3. **Ladang/Huma** adalah lahan pertanian bukan sawah (lahan kering) yang biasanya ditanami tanaman semusim dan penggunaannya hanya semusim atau dua musim, kemudian akan

## TECHNICAL NOTES

1. **Wetland** is agricultural land that separated by small dykes to resist water, where the main crop is usually wetland paddy without considering where it is got from or the status of the land. It includes the land that is registered at land income tax office, regional development contribution, 'bengkok' land, illegal ownership, swamps for rice cultivation, and annual crop land mark that has been used as rice field, which are both planted with paddy, secondary crops or the other seasonal crops.
2. **Dry field/Garden** is an dryland (unirrigated land) which is planted with seasonal or annual crops and separately from the yard around the house without shifting
3. **Unirrigated agricultural field /Shifting cultivation land** is dryland (unirrigated land) that usually is cultivated for seasonal crops and utilized only for one or two seasons, then it will be left

ditinggalkan bila sudah tidak subur lagi (berpindah-pindah). Kemungkinan lahan ini beberapa tahun kemudian akan dikerjakan kembali jika sudah subur.

4. **Lahan yang sementara tidak diusahakan** adalah lahan yang biasanya diusahakan tetapi untuk sementara (lebih dari 1 (satu) tahun tetapi kurang dari atau sama dengan 2 (dua) tahun) tidak diusahakan, termasuk lahan sawah yang tidak diusahakan selama lebih dari 2 (dua) tahun.

5. Data pokok tanaman pangan yang dikumpulkan adalah luas panen dan produktivitas (hasil per hektar). Produksi tanaman pangan merupakan hasil perkalian antara luas panen dengan produktivitas. Pengumpulan data luas panen dilakukan setiap bulan dengan pendekatan area kecamatan di seluruh wilayah Indonesia. Pengumpulan data produktivitas dilakukan melalui pengukuran langsung pada plot ubinan berukuran 2½ m x 2½ m. Pengumpulan data produktivitas dilakukan setiap subround (empat bulanan) pada waktu panen petani.

*when it is not fertile (shifting). Maybe, this land will be used again in a few years if it has been fertile.*

4. **Temporarily unused land** is land that is regularly used but temporarily (more than a year but less or equal than two years) is unused, it includes wetland that is not cultivated more than two years.

5. *The main food crops data collected consists of harvested area and productivity (yield per hectare). Food crops production is generated by harvested area multiplied by productivity. The harvested area data is collected every month using Subdistrict area approach in all Subdistrict in Indonesia. The productivity data collection is conducted by a direct measurement in 2½m x 2½m crop cutting plot. The productivity measurement is conducted in every subround (four monthly) at the time when farmers are harvesting their crops.*



6. Data produksi padi dan palawija yang disajikan adalah dalam kualitas: gabah kering giling (padi), pipilan kering (jagung), biji kering (kedelai dan kacang tanah), dan umbi basah (ubi kayu dan ubi jalar).
6. *Production of paddy and secondary crops data are presented in the form of: dry unhusked rice (paddy), dry loose maize (maize), dry shells crops (soybeans and peanuts), and fresh roots (cassava and sweet potatoes).*
7. **Tanaman sayuran dan buah-buahan semusim**  
**Tanaman sayuran semusim** adalah tanaman sumber vitamin, garam mineral dan lain-lain yang dikonsumsi dari bagian tanaman yang berupa daun, bunga, buah, dan umbinya, yang berumur kurang dari satu tahun.  
**Tanaman buah-buahan semusim** adalah tanaman sumber vitamin, garam mineral, dan lain-lain yang dikonsumsi dari bagian tanaman yang berupa buah, berumur kurang dari satu tahun, tidak berbentuk pohon/rumpun tetapi menjalar dan berbatang lunak.
7. ***Seasonal vegetable and fruit plants***  
***Seasonal vegetable plants*** are plants which are the sources of vitamin, mineral salt, etc, consumed from the part of the plant in the form of leaf, flower, fruit, and root with the age of less than one year.  
***Seasonal fruit plants*** are plants which are the sources of vitamin, mineral salt, etc, consumed from the part of the plant in the form of fruits. These plants are creeps with the age of less than one year.
8. **Tanaman buah-buahan dan sayuran tahunan**  
**Tanaman buah-buahan tahunan** adalah tanaman sumber vitamin, garam mineral, dan lain-lain yang dikonsumsi dari bagian tanaman yang berupa buah dan merupakan tanaman tahunan.
8. ***Annual fruit and vegetable plants***  
***Annual fruit plants*** are plants which are the sources of vitamin, contained mineral salt, etc, consumed from the part of plant in the form of fruit and more than one year of age.

**Tanaman sayuran tahunan** adalah tanaman sumber vitamin, garam mineral, dan lain-lain yang dikonsumsi dari bagian tanaman yang berupa daun, bunga atau buah yang berumur lebih dari satu tahun.

*Annual vegetable plants are plants which are the sources of vitamin, contained mineral salt, etc, consumed from the part of the plant in the form of vegetable and more than one year of age.*

9. **Tanaman biofarmaka** adalah tanaman yang bermanfaat untuk obat-obatan, kosmetik, dan kesehatan yang dikonsumsi atau digunakan dari bagian-bagian tanaman seperti daun, batang, buah, umbi (rimpang) ataupun akar.

9. *Medicinal plants are plants which are useful for medicine. It is consumed from part of the plant such as leaf, flower, fruit, tuber, and root.*

10. **Tanaman hias** adalah tanaman yang mempunyai nilai keindahan baik bentuk, warna daun, tajuk maupun bunganya, sering digunakan untuk penghias pekarangan dan lain sebagainya.

10. *Ornamental plants are plants which have a beauty value, either in shape, colour of leaf or crown of flower, and they are often used as a yard decorator.*

11. **Luas panen tanaman hortikultura** adalah luas tanaman sayuran, buah-buahan, biofarmaka, dan tanaman hias yang diambil hasilnya/dipanen pada periode pelaporan.

11. *Harvested area of horticulture is area which vegetable, fruit, medicinal and ornamental plant of crop harvested during the period of report.*

12. **Luas panen untuk tanaman sayuran** adalah luas tanaman yang dipanen sekaligus/habis/dibongkar dan luas tanaman yang dipanen berkali-kali (lebih dari satu kali)/belum habis.

12. *Harvested area of vegetables is area of entirely plant harvested/demolished and plant harvested several times/undemolished.*

**Tanaman yang dipanen sekaligus/habis/dibongkar** adalah tanaman yang sehabis panen langsung dibongkar/dicabut, terdiri dari bawang merah, bawang putih, bawang daun, kentang, kol/kubis, kembang kol, petsai/sawi, wortel, lobak, dan kacang merah.

**Tanaman yang dipanen berkali-kali (lebih dari satu kali)/belum habis** adalah tanaman yang pemanenannya lebih dari satu kali dan biasanya dibongkar apabila panen terakhir sudah tidak memadai lagi, terdiri dari: kacang panjang, cabe besar, cabe rawit, jamur, tomat, terung, buncis, ketimun, labu siam, kangkung, bayam, melon, semangka, dan blewah.

**Entirely plants harvested/demolished** are plants usually harvested once and demolished to be substituted by other plants, consisting of: shallots, garlic, leeks, potato, cabbage, cauli flower, mustard green, carrots, 191ana ta radish, and red kidney beans.

**Plants harvested several times/undemolished** are plants usually harvested more than once and demolished in the case that the last harvest was economically not profitable. They consist of: yard long beans, chili, small chili, mushroom, tomatoes, egg plant, frech beans, cucumber, pumpkin/chajota, swamp cabbage, spinach, melon, watermelon, and blewah.

13. Produksi hortikultura adalah hasil menurut bentuk produk dari setiap tanaman sayuran, buah-buahan, biofarmaka dan tanaman hias yang diambil berdasarkan luas yang dipanen/tanaman yang menghasilkan pada bulan/triwulan laporan.

14. Data Statistik Kehutanan Kota Sungai Penuh sebagian besar merupakan data sekunder yang bersumber dari Dinas Pertanian, Perkebunan, dan Kehutanan.

13. *Horticulture production is the standard production quantity form of vegetable, fruit, medicinal and ornamental plant based on harvested area/the number of production plants reported monthly/quarterly.*

14. *Most of forestry statistics are secondary data obtained from the Agriculture Department.*

15. Kawasan hutan adalah wilayah tertentu yang berupa hutan, yang ditunjuk dan atau ditetapkan oleh pemerintah untuk dipertahankan keberadaannya sebagai hutan tetap. Hal ini untuk menjamin kepastian hukum mengenai status kawasan hutan, letak batas dan luas suatu wilayah tertentu yang sudah ditunjuk menjadi kawasan hutan tetap.
15. *Forest Area is a specific territory of forest ecosystem determined and or decided by the government as a permanent forest. Such decision is important to maintain the size of forest area and to ensure its legitimation and boundary demarcation of permanent forest.*
16. Kawasan hutan Indonesia ditetapkan oleh Menteri Kehutanan dalam bentuk Surat Keputusan Menteri Kehutanan tentang Penunjukan Kawasan Hutan dan Perairan Provinsi. Penunjukan Kawasan Hutan ini disusun berdasarkan hasil pemaduserasian antara Rencana Tata Ruang Wilayah Provinsi (RTRWP) dengan Tata Guna Hutan Kesepakatan (TGHK).
16. *Indonesian forest area is determined by the Minister of Forestry in the format of Ministerial Decree on the Designation of Provincial Forest Area and Inland Water, Coastal and Marine Ecosystem. The designation of Forest Area is formulated based on integrated and harmonized of Provincial Spatial Planning (RTRWP) and Forest Land Use by Concensus (TGHK).*
17. Berdasarkan Undang-Undang No. 41 Tahun 1999 tentang Kehutanan, kawasan hutan dibagi ke dalam kelompok Hutan Konservasi, Hutan Lindung, dan Hutan Produksi.
17. *In accordance to the Act on Forestry No. 41/1999, forest area is categorized as Conservation Forest, Protection Forest and Production Forest.*
18. Hutan Konservasi adalah kawasan hutan dengan ciri khas tertentu, yang mempunyai fungsi pokok
18. *Conservation Forest is a forest area having specific characteristic established for the purposes of*

pengawetan keanekaragaman tumbuhan dan satwa serta ekosistemnya.

*conservation of animal and plant species as well as their ecosystem.*

19. Hutan Lindung adalah kawasan hutan yang mempunyai fungsi pokok sebagai perlindungan sistem penyangga kehidupan untuk mengatur tata air, mencegah banjir, mengendalikan erosi, mencegah intrusi air laut, dan memelihara kesuburan tanah.
19. *Protection Forest is a forest area designated to serve life support system, maintain hydrological system, prevent of flood, erosion control, seawater intrusion, and maintain soil fertility.*
20. Hutan Produksi adalah kawasan hutan yang mempunyai fungsi pokok memproduksi hasil hutan. Hutan produksi terdiri dari Hutan Produksi Tetap (HP), Hutan Produksi Terbatas (HPT), dan Hutan Produksi yang dapat dikonversi.
20. *Production Forest is a forest area designated mainly to promote sustainable forest production. Production forest is classified as permanent production forest, limited production forest, and convertible production forest.*
21. Data populasi ternak dan jumlah pemotongan ternak bersumber dari Dinas Peternakan dan Perikanan Kota Sungai Penuh.
21. *Data of domestic livestock population and the number of animals slaughtered are obtain from the Livestock and Fishery Service.*
22. Data perikanan merupakan data sekunder yang bersumber dari Dinas Peternakan dan Perikanan Kota Sungai Penuh. Statistik perikanan dibedakan atas data Perikanan Tangkap dan Perikanan Budidaya. Perikanan Tangkap diklasifikasikan atas penangkapan
22. *Fishery Statistics are secondary data obtained from the Livestock and Fishery Service. Fishery statistics are categorized into capture fisheries and aquaculture. Capture fisheries are further classified into marine capture fisheries and inland open water*

## AGRICULTURE

ikan di laut dan penangkapan ikan di perairan umum. Perikanan Budidaya diklasifikasikan atas jenis budidaya yaitu budidaya laut, tambak, kolam, karamba, jaring apung, dan sawah.

*capture fisheries. Aquaculture are further classified into several types of culture: marine culture, brackish water pond, fresh water pond, cage, floating net, and fish breeding in paddy fields.*

**ULASAN****DESCRIPTION****Tanaman Pangan**

Subsektor tanaman pangan merupakan salah satu subsektor pada sektor pertanian. Subsektor ini mencakup tanaman padi, jagung, ubi kayu, ubi jalar, dan kacang kedelai.

Pada tahun 2017, produksi padi tercatat sebesar 48.381 ton dengan luas panen sebesar 8.058 ha. Sementara produktivitasnya mencapai 6 ton per ha.

Produksi palawija didominasi oleh komoditas ubi kayu sebesar 1.715 ton dan produksi paling kecil adalah dari komoditas kacang tanah yaitu sebesar 3 ton.

**Perkebunan**

Terdapat berbagai jenis tanaman yang diusahakan oleh perkebunan rakyat, seperti cassiavera, kopi, cengkeh, kemiri, tebu, pinang, dan kakao. Adapun komoditas perkebunan yang paling menonjol di Kota Sungai Penuh adalah komoditas cassiavera yang dalam tahun 2017 jumlah produksinya mencapai 225 ton dengan luas tanam sebesar 315 ha.

**Peternakan**

Populasi ternak dibagi menjadi tiga, yaitu ternak besar, ternak kecil, dan

**Food Crops**

*Food crops subsector is one of the subsector in the agricultural sector. This subsector includes crops of paddy, maize, cassava, sweet potatoes, and soybeans.*

*In 2017, total paddy production were 48,381 tons with number of harvested area were 8,058 ha. While productivity reached 6 tons per ha.*

*Productivity of pulses is dominated by commodity cassava by 1,715 tons and the least productivity is commodity peanut by 3 tons.*

**Estate Crops**

*There are various types of crops grown by smallholder such as cassiavera, coffee, clove, hazelnut, cane, areca, and cacao. While the most prominent estate crops commodity in Sungai Penuh Municipality is cassiavera with 225 tons of production in 315 ha harvested area for 2017.*

**Livestocks**

*Livestock population is divided into*

uanggas. Populasi ternak besar terdiri dari sapi, kerbau, dan kuda. Sedangkan populasi ternak kecil terdiri dari kambing dan domba. Adapun populasi ternak unggas terdiri dari ayam buras, ayam petelur, broiler, itik, dan puyuh.

Populasi ternak besar di Kota Sungai Penuh pada tahun 2016 sebesar 5.057 ekor yang terdiri dari 4.614 ekor sapi, 365 ekor kerbau, dan 78 ekor kuda. Jumlah ini mengalami kenaikan sebesar 19.32 persen dari tahun sebelumnya.

Lain halnya dengan populasi ternak besar, populasi ternak kecil pada akhir tahun 2016 adalah sebesar 20.016 ekor. Jumlah ini menurun sebesar 5,60 persen dari tahun sebelumnya yang hanya berjumlah 21.204 ekor di akhir tahun 2015. Untuk populasi unggas di tahun 2016 adalah sebesar 856.717 ekor, populasi terbesar adalah ayam buras sebesar 406.388 ekor.

### **Perikanan**

Data perikanan tahun 2016 mencatat bahwa produksi terbesar perikanan berasal dari ikan nilai yaitu sebesar 142,00 ton meningkat tajam dari tahun 2015 yang hanya sekitar 70,89, kemudian di susul oleh ikan lele sebesar 88,0 tons.

*three groups, namely large, small, and fowl livestock. Large livestock population consists of cow, buffaloe, and horses. Small livestock consists of goats and sheeps. While fowl livestock consists of chicken, horn, broiler, duck, and quill.*

*Large livestock population in Sungai Penuh Municipality in 2017 were 5,057 with details 4,614 cows, 365 buffaloes, and 78 horses. This number is increased from the year before by 19.32 percent.*

*Different from large livestock, small livestock in the last 2017 were 20,016. This number decreased by 5.60 percent from 2015 that were 21,204. And for poultry population in 2017 were 856.717 while the largest population is chicken by 406,388.*

### **Fishery**

*Fishery data in 2017 noted that the largest fishery production come from parrot fish by 142.00 tons incread sharply from 70.89 tons in 2015 and then catfish in the second place by 88.00 tons.*



5.1 TANAMAN PANGAN/*FOOD CROPS*

**Tabel 5.1.1** Luas Lahan Sawah Menurut Kecamatan dan Jenis Pengairan di Kota Sungai Penuh (hektar), 2017  
**Table** *Area of Wetland by Subdistrict and Type of Irrigation in Sungai Penuh Municipality, 2017*

	Kecamatan <i>Subdistrict</i>	Irigasi <i>Irrigation</i>	Non Irigasi <i>Non Irrigation</i>	Jumlah <i>Total</i>
	(1)	(2)	(3)	(4)
1.	Tanah Kampung	604	330	934
2.	Kumun Debai	91	406	497
3.	Sungai Penuh	237	-	237
4.	Pondok Tinggi	319	20	339
5.	Sungai Bungkal	73	2	75
6.	Hampan Rawang	-	1 040	1 040
7.	Pesisir Bukit	204	72	276
8.	Koto baru	80	41	121
<b>Kota Sungai Penuh</b>		<b>1 608</b>	<b>1 911</b>	<b>3 519</b>
<b>2016</b>		<b>1 671</b>	<b>1 848</b>	<b>3 519</b>
<b>2015</b>		<b>2 688</b>	<b>1 492</b>	<b>4 180</b>

Sumber/Source: Dinas Tanaman Pangan, Hortikultura, dan Perkebunan Kota Sungai Penuh/*Agriculture Department of Sungai Penuh Municipality*

**Tabel 5.1.2 Luas Lahan Tegal/Kebun, Ladang/Huma, dan Lahan yang Sementara Tidak Diusahakan Menurut Kecamatan di Kota Sungai Penuh (hektar), 2017**  
**Area of Dry Field/Garden, Shifting Cultivation, Land and Temporarily Unused Land by Subdistrict in Sungai Penuh Municipality (hectar), 2017**

Kecamatan Subdistrict	Tegal/Kebun Dry Field/Garden	Ladang/Huma Shifting Cultivation	Sementara Tidak Diusahakan Temporarily Unused
(1)	(2)	(3)	(4)
1. Tanah Kampung	73	18	19
2. Kumun Debai	3 000	881	1 177
3. Sungai Penuh	13	-	83
4. Pondok Tinggi	350	125	250
5. Sungai Bungkal	134	406	29
6. Hamparan Rawang	8	-	325
7. Pesisir Bukit	1 131	2 478	115
8. Koto baru	-	3	1
<b>Sungai Penuh</b>	<b>4 709</b>	<b>3 911</b>	<b>1 999</b>
<b>2016</b>	<b>4 715</b>	<b>4 011</b>	<b>868</b>
<b>2015</b>	<b>4 629</b>	<b>3 952</b>	<b>2 139</b>

Sumber/Source: Dinas Tanaman Pangan, Hortikultura, dan Perkebunan Kota Sungai Penuh/Agriculture Department of Sungai Penuh Municipality

**Tabel 5.1.3 Luas Panen Padi Sawah dan Padi Ladang Menurut Kecamatan di Kota Sungai Penuh (hektar), 2017**  
**Table** *Harvested Area of Wetland and Dryland Paddy by Subdistrict in Sungai Penuh Municipality (hectar), 2017*

Kecamatan <i>Subdistrict</i>	Padi Sawah <i>Wetland Paddy</i>	Padi Ladang <i>Dryland Paddy</i>
(1)	(2)	(3)
1. Tanah Kampung	2 348	-
2. Kumun Debai	1 183	-
3. Sungai Penuh	529	-
4. Pondok Tinggi	693	-
5. Sungai Bungkal	271	-
6. Hamparan Rawang	1 785	-
7. Pesisir Bukit	804	-
8. Koto baru	445	-
<b>Kota Sungai Penuh</b>	<b>8 058</b>	<b>-</b>
<b>2016</b>	<b>11 371</b>	<b>-</b>
<b>2015</b>	<b>9 863</b>	<b>-</b>

Sumber/Source: Dinas Tanaman Pangan, Hortikultura, dan Perkebunan Kota Sungai Penuh/Agriculture Department of Sungai Penuh Municipality

**Tabel 5.1.4 Luas Panen Jagung, Kedelai, Kacang Tanah, Kacang Hijau, Ubi Kayu, dan Ubi Jalar Menurut Kecamatan di Kota Sungai Penuh (hektar), 2017**  
**Harvested Area of Maize, Soybean, Peanut, Mungbean, Cassava, and Sweet Potato by Subdistrict in Sungai Penuh Municipality (hectar), 2017**

Kecamatan Subdistrict	Jagung Maize	Kedelai Soybean	Kacang Tanah Peanut	Kacang Hijau Mungbean	Ubi Kayu Cassava	Ubi Jalar Sweet Potato
(1)	(2)	(3)	(4)	(5)	(6)	(7)
1. Tanah Kampung	7	-	-	-	-	-
2. Kumun Debai	39	-	-	-	4	6
3. Sungai Penuh	-	-	-	-	-	-
4. Pondok Tinggi	36	-	-	-	5	4
5. Sungai Bungkal	64	5	4	-	40	2
6. Hampanan Rawang	-	-	-	-	-	-
7. Pesisir Bukit	7	-	-	-	15	6
8. Koto baru	-	-	-	-	-	-
<b>Kota Sungai Penuh</b>	<b>153</b>	<b>5</b>	<b>4</b>	<b>-</b>	<b>64</b>	<b>18</b>
<b>2016</b>	<b>55</b>	<b>-</b>	<b>5</b>	<b>-</b>	<b>54</b>	<b>24</b>
<b>2015</b>	<b>73</b>	<b>-</b>	<b>-</b>	<b>-</b>	<b>54</b>	<b>25</b>

Sumber/Source: Dinas Tanaman Pangan, Hortikultura, dan Perkebunan Kota Sungai Penuh/Agriculture Department of Sungai Penuh Municipality

**Tabel 5.1.5 Luas Tanam dan Luas Panen Tanaman Bahan Makanan Menurut Jenis Tanaman di Kota Sungai Penuh (hektar), 2017**  
**Table Planted Area and Harvested Area of by Kind of Food Corps in Sungai Penuh Municipality (hectar), 2017**

Jenis Tanaman <i>Kind of Corps</i>		Sisa Tanam Akhir Tahun Lalu <i>Remains Plant Last Year</i>	Luas Tanam <i>Planted Area</i>	Luas Panen <i>Harvested Area</i>
(1)		(2)	(3)	(4)
1.	Padi Sawah	2 831	8 099	8 058
2.	Padi Ladang	-	-	-
3.	Jagung	19	338	153
4.	Ubi Kayu	8	69	64
5.	Ubi Jalar	7	22	18
6.	Kacang Tanah	1	3	4

Sumber/Source: Dinas Tanaman Pangan, Hortikultura, dan Perkebunan Kota Sungai Penuh/Agriculture Department of Sungai Penuh Municipality

**Tabel 5.1.6 Luas Panen, Produksi, dan Rata-rata Produksi Tanaman Bahan Makanan Menurut Jenis Tanaman di Kota Sungai Penuh, 2017**  
**Table 5.1.6 Harvested Area, Production, and Yield Rate of Food Corps by Kind of Food Corps in Sungai Penuh Municipality, 2017**

Jenis Tanaman <i>Kind of Corps</i>		Luas Panen (Ha) <i>Harvested Area</i>	Produksi (Ton) <i>Production</i>	Rata-rata Produksi (Ku/Ha) <i>Yield Rate</i>
(1)		(2)	(3)	(4)
1.	Padi Sawah	8 058	48 381	60.04
2.	Padi Ladang	-	-	-
3.	Jagung	153	879	57.40
4.	Ubi Kayu	64	1 715	267.98
5.	Ubi Jalar	18	613	340.65
6.	Kacang Tanah	4	3	7.14

Sumber/Source: Dinas Tanaman Pangan, Hortikultura, dan Perkebunan Kota Sungai Penuh/Agriculture Department of Sungai Penuh Municipality

**Tabel 5.1.7 Luas Tanam dan Luas Panen Tanaman Padi Sawah Menurut Kecamatan di Kota Sungai Penuh (hektar), 2017**  
**Table** *Planted Area and Harvested Area of Wetland Paddy by Subdistrict in Sungai Penuh Municipality (hectar), 2017*

	Kecamatan <i>Subdistrict</i>	Sisa Tanam Akhir Tahun Lalu <i>Remains Plant Last Year</i>	Luas Tanam <i>Planted Area</i>	Luas Panen <i>Harvested Area</i>
	(1)	(2)	(3)	(4)
1.	Tanah Kampung	893	2 286	2 348
2.	Kumun Debai	340	1 312	1 183
3.	Sungai Penuh	181	628	529
4.	Pondok Tinggi	323	699	693
5.	Sungai Bungkal	92	250	271
6.	Hamparan Rawang	354	1 945	1 785
7.	Pesisir Bukit	327	722	804
8.	Koto baru	321	257	445

Sumber/Source: Dinas Tanaman Pangan, Hortikultura, dan Perkebunan Kota Sungai Penuh/Agriculture Department of Sungai Penuh Municipality

**Tabel 5.1.8 Luas Panen, Produksi, dan Rata-rata Produksi Tanaman Padi Sawah Menurut Kecamatan di Kota Sungai Penuh, 2017**  
**Table Harvested Area, Production, and Yield Rate of Wetland Paddy by Subdistrict in Sungai Penuh Municipality, 2017**

	Kecamatan <i>Subdistrict</i>	Luas Panen (Ha) <i>Harvested Area</i>	Produksi (Ton) <i>Production</i>	Rata-rata Produksi (Ku/Ha) <i>Yield Rate</i>
	(1)	(2)	(3)	(4)
1.	Tanah Kampung	2 348	14 100	60.05
2.	Kumun Debai	1 183	7 105	60.06
3.	Sungai Penuh	529	3 177	60.06
4.	Pondok Tinggi	693	4 162	60.06
5.	Sungai Bungkal	271	1 627	60.04
6.	Hamparan Rawang	1 785	10 717	60.04
7.	Pesisir Bukit	804	4 827	60.04
8.	Koto baru	445	2 672	60.04
<b>Kota Sungai Penuh</b>		<b>8 058</b>	<b>48 387</b>	<b>60.04</b>
<b>2016</b>		<b>11 371</b>	<b>68 292</b>	<b>60.05</b>
<b>2015</b>		<b>9 863</b>	<b>58 279</b>	<b>59.1</b>

Sumber/Source: Dinas Tanaman Pangan, Hortikultura, dan Perkebunan Kota Sungai Penuh/Agriculture Department of Sungai Penuh Municipality



**Tabel 5.1.9 Luas Tanam dan Luas Panen Tanaman Jagung Menurut Kecamatan di Kota Sungai Penuh (hektar), 2017**  
**Table** *Planted Area and Harvested Area of Maize by Subdistrict in Sungai Penuh Municipality (hectar), 2017*

Kecamatan <i>Subdistrict</i>	Sisa Tanam Akhir Tahun Lalu <i>Remains Plant Last Year</i>	Luas Tanam <i>Planted Area</i>	Luas Panen <i>Harvested Area</i>
(1)	(2)	(3)	(4)
1. Tanah Kampung	-	14	7
2. Kumun Debai	3	60	39
3. Sungai Penuh	-	4	-
4. Pondok Tinggi	1	92	36
5. Sungai Bungkal	1	122	64
6. Hampan Rawang	-	-	-
7. Pesisir Bukit	2	45	7
8. Koto baru	-	1	-
<b>Kota Sungai Penuh</b>	<b>7</b>	<b>338</b>	<b>153</b>
<b>2016</b>	<b>19</b>	<b>140</b>	<b>55</b>
<b>2015</b>	<b>24</b>	<b>110</b>	<b>73</b>

Sumber/Source: Dinas Tanaman Pangan, Hortikultura, dan Perkebunan Kota Sungai Penuh/Agriculture Department of Sungai Penuh Municipality

**Tabel 5.1.10 Luas Panen, Produksi, dan Rata-rata Produksi Tanaman Jagung Menurut Kecamatan di Kota Sungai Penuh, 2017**  
**Table Harvested Area, Production, and Yield Rate of Maize by Subdistrict in Sungai Penuh Municipality, 2017**

	<b>Kecamatan Subdistrict</b>	<b>Luas Panen (Ha) Harvested Area</b>	<b>Produksi (Ton) Production</b>	<b>Rata-rata Produksi (Ku/Ha) Yield Rate</b>
	(1)	(2)	(3)	(4)
1.	Tanah Kampung	7	40	57.37
2.	Kumun Debai	39	224	57.40
3.	Sungai Penuh	-	-	-
4.	Pondok Tinggi	36	207	57.41
5.	Sungai Bungkal	64	368	57.50
6.	Hamparan Rawang	-	-	-
7.	Pesisir Bukit	7	40	57.40
8.	Koto baru	-	-	-
<b>Kota Sungai Penuh</b>		<b>153</b>	<b>879</b>	<b>57.40</b>
<b>2016</b>		<b>55</b>	<b>299</b>	<b>54.28</b>
<b>2015</b>		<b>73</b>	<b>275</b>	<b>37.7</b>

Sumber/Source: Dinas Tanaman Pangan, Hortikultura, dan Perkebunan Kota Sungai Penuh/Agriculture Department of Sungai Penuh Municipality

**Tabel 5.1.11 Luas Tanam dan Luas Panen Tanaman Ubi Kayu Menurut Kecamatan di Kota Sungai Penuh (hektar), 2017**  
**Table** *Planted Area and Harvested Area of Cassava by Subdistrict in Sungai Penuh Municipality (hectar), 2017*

Kecamatan <i>Subdistrict</i>	Sisa Tanam Akhir Tahun Lalu <i>Remains Plant Last Year</i>	Luas Tanam <i>Planted Area</i>	Luas Panen <i>Harvested Area</i>
(1)	(2)	(3)	(4)
1. Tanah Kampung	-	-	-
2. Kumun Debai	2	6	4
3. Sungai Penuh	2	-	-
4. Pondok Tinggi	-	7	5
5. Sungai Bungkal	10	41	40
6. Hamparan Rawang	-	-	-
7. Pesisir Bukit	4	15	15
8. Koto baru	-	-	-
<b>Kota Sungai Penuh</b>	<b>18</b>	<b>69</b>	<b>64</b>
<b>2016</b>	<b>16</b>	<b>50</b>	<b>54</b>
<b>2015</b>	<b>16</b>	<b>50</b>	<b>54</b>

Sumber/Source: Dinas Tanaman Pangan, Hortikultura, dan Perkebunan Kota Sungai Penuh/Agriculture Department of Sungai Penuh Municipality

**Tabel 5.1.12 Luas Panen, Produksi, dan Rata-rata Produksi Ubi Kayu Menurut Kecamatan di Kota Sungai Penuh, 2017**  
**Table Harvested Area, Production, and Yield Rate of Cassava by Subdistrict in Sungai Penuh Municipality, 2017**

	<b>Kecamatan Subdistrict</b>	<b>Luas Panen (Ha) Harvested Area</b>	<b>Produksi (Ton) Production</b>	<b>Rata-rata Produksi (Ku/Ha) Yield Rate</b>
	(1)	(2)	(3)	(4)
1.	Tanah Kampung	-	-	-
2.	Kumun Debai	4	107	267.98
3.	Sungai Penuh	-	-	267.96
4.	Pondok Tinggi	5	134	267.98
5.	Sungai Bungkal	40	1 072	267.99
6.	Hamparan Rawang	-	-	-
7.	Pesisir Bukit	15	402	267.97
8.	Koto baru	-	-	-
<b>Kota Sungai Penuh</b>		<b>64</b>	<b>1 715</b>	<b>267.98</b>
<b>2016</b>		<b>54</b>	<b>1 047</b>	<b>193.93</b>
<b>2015</b>		<b>54</b>	<b>1 042</b>	<b>193.0</b>

Sumber/Source: Dinas Tanaman Pangan, Hortikultura, dan Perkebunan Kota Sungai Penuh/Agriculture Department of Sungai Penuh Municipality

**Tabel 5.1.13 Luas Tanam dan Luas Panen Tanaman Ubi Jalar Menurut Kecamatan di Kota Sungai Penuh (hektar), 2017**  
**Table** *Planted Area and Harvested Area of Sweet Potatoes by Subdistrict in Sungai Penuh Municipality (hectar), 2017*

Kecamatan <i>Subdistrict</i>	Sisa Tanam Akhir Tahun Lalu <i>Remains Plant Last Year</i>	Luas Tanam <i>Planted Area</i>	Luas Panen <i>Harvested Area</i>
(1)	(2)	(3)	(4)
1. Tanah Kampung	-	-	-
2. Kumun Debai	3	7	6
3. Sungai Penuh	-	1	-
4. Pondok Tinggi	1	4	4
5. Sungai Bungkal	1	3	2
6. Hamparan Rawang	-	-	-
7. Pesisir Bukit	2	7	6
8. Koto baru	-	-	-
<b>Kota Sungai Penuh</b>	<b>7</b>	<b>22</b>	<b>18</b>
<b>2016</b>	<b>7</b>	<b>22</b>	<b>24</b>
<b>2015</b>	<b>10</b>	<b>24</b>	<b>25</b>

Sumber/Source: Dinas Tanaman Pangan, Hortikultura, dan Perkebunan Kota Sungai Penuh/Agriculture Department of Sungai Penuh Municipality

**Tabel 5.1.14 Luas Panen, Produksi, dan Rata-rata Produksi Tanaman Ubi Jalar menurut Kecamatan di Kota Sungai Penuh, 2017**  
**Table Harvested Area, Production, and Yield Rate of Sweet Potatoes by Subdistrict in Sungai Penuh Municipality, 2017**

Kecamatan Subdistrict	Luas Panen (Ha) Harvested Area	Produksi (Ton) Production	Rata-rata Produksi (Ku/Ha) Yield Rate
(1)	(2)	(3)	(4)
1. Tanah Kampung	-	-	-
2. Kumun Debai	6	204	340.60
3. Sungai Penuh	-	-	-
4. Pondok Tinggi	4	136	340.65
5. Sungai Bungkal	2	68	340.64
6. Hamparan Rawang	-	-	-
7. Pesisir Bukit	6	204	340.70
8. Koto baru	-	-	-
<b>Kota Sungai Penuh</b>	<b>18</b>	<b>613</b>	<b>340.65</b>
<b>2016</b>	<b>24</b>	<b>593</b>	<b>247.27</b>
<b>2015</b>	<b>25</b>	<b>566</b>	<b>226.4</b>

Sumber/Source: Dinas Tanaman Pangan, Hortikultura, dan Perkebunan Kota Sungai Penuh/Agriculture Department of Sungai Penuh Municipality

**Tabel 5.1.15 Luas Tanam dan Luas Panen Tanaman Kacang Tanah Menurut Kecamatan di Kota Sungai Penuh (hektar), 2017**  
**Table** *Planted Area and Harvested Area of Peanuts by Subdistrict in Sungai Penuh Municipality (hectar), 2017*

Kecamatan <i>Subdistrict</i>	Sisa Tanam Akhir Tahun Lalu <i>Remains Plant Last Year</i>	Luas Tanam <i>Planted Area</i>	Luas Panen <i>Harvested Area</i>
(1)	(2)	(3)	(4)
1. Tanah Kampung	-	-	-
2. Kumun Debai	-	-	-
3. Sungai Penuh	-	-	-
4. Pondok Tinggi	-	-	-
5. Sungai Bungkal	1	3	4
6. Hampan Rawang	-	-	-
7. Pesisir Bukit	-	-	-
8. Koto baru	-	-	-
<b>Kota Sungai Penuh</b>	<b>1</b>	<b>3</b>	<b>4</b>
<b>2016</b>	<b>1</b>	<b>8</b>	<b>9</b>
<b>2015</b>	<b>1</b>	<b>8</b>	<b>9</b>

Sumber/Source: Dinas Tanaman Pangan, Hortikultura, dan Perkebunan Kota Sungai Penuh/Agriculture Department of Sungai Penuh Municipality

**Tabel 5.1.16 Luas Panen, Produksi, dan Rata-rata Produksi Tanaman Kacang Tanah Menurut Kecamatan di Kota Sungai Penuh, 2017**  
*Harvested Area, Production, and Yield Rate of Peanuts by Subdistrict in Sungai Penuh Municipality, 2017*

Kecamatan <i>Subdistrict</i>	Luas Panen (Ha) <i>Harvested Area</i>	Produksi (Ton) <i>Production</i>	Rata-rata Produksi (Ku/Ha) <i>Yield Rate</i>
(1)	(2)	(3)	(4)
1. Tanah Kampung	-	-	-
2. Kumun Debai	-	-	-
3. Sungai Penuh	-	-	-
4. Pondok Tinggi	-	-	-
5. Sungai Bungkal	4	3	7.14
6. Hamparan Rawang	-	-	-
7. Pesisir Bukit	-	-	-
8. Koto baru	-	-	-
<b>Kota Sungai Penuh</b>	<b>4</b>	<b>3</b>	<b>7.14</b>
<b>2016</b>	<b>9</b>	<b>11</b>	<b>12.22</b>
<b>2015</b>	<b>-</b>	<b>11</b>	<b>12.22</b>

Sumber/Source: Dinas Tanaman Pangan, Hortikultura, dan Perkebunan Kota Sungai Penuh/Agriculture Department of Sungai Penuh Municipality



5.2 HORTIKULTURA/*HORTICULTURE*

**Tabel 5.2.1 Luas Panen Tanaman Sayuran Menurut Kecamatan dan Jenis Sayuran di Kota Sungai Penuh (Ha), 2017**  
**Table** *Harvested Area of Vegetables by Subdistrict and Kind of Plant in Sungai Penuh Municipality (Ha), 2017*

	Kecamatan <i>Subdistrict</i>	Bawang Merah <i>Shallot</i>	Cabai <i>Chilli</i>	Kentang <i>Potato</i>	Kubis <i>Cabbage</i>	Kol	Lainnya <i>Others</i>
	(1)	(2)	(3)	(4)	(5)	(6)	(7)
1.	Tanah Kampung	-	-	-	-	-	-
2.	Kumun Debai	-	42	20	-	-	-
3.	Sungai Penuh	-	3	-	-	-	-
4.	Pondok Tinggi	11	10	19	-	2	-
5.	Sungai Bungkal	-	-	-	-	-	-
6.	Hampan Rawang	-	-	-	-	-	-
7.	Pesisir Bukit	-	-	4	4	13	-
8.	Koto Baru	-	-	-	-	1	-
<b>Kota Sungai Penuh</b>		<b>11</b>	<b>55</b>	<b>43</b>	<b>4</b>	<b>16</b>	<b>...</b>
<b>2016</b>		<b>4</b>	<b>16</b>	<b>11</b>	<b>43</b>	<b>55</b>	<b>...</b>
<b>2015</b>		<b>24.00</b>	<b>111.00</b>	<b>127.00</b>	<b>4.00</b>	<b>-</b>	<b>...</b>

Sumber/*Source*: Dinas Tanaman Pangan, Hortikultura, dan Perkebunan Kota Sungai Penuh/*Agriculture Department of Sungai Penuh Municipality*

**Tabel 5.2.2** **Produksi Tanaman Sayuran Menurut Kecamatan dan Jenis Sayuran di Kota Sungai Penuh (ha), 2017**  
**Production of Vegetables by Subdistrict and Kind of Plant in Sungai Penuh Municipality (ha), 2017**

Kecamatan Subdistrict	Bawang Merah Shallot	Cabai Chilli	Kentang Potato	Kubis Cabbage	Kol	Lainnya Others
(1)	(2)	(3)	(4)	(5)	(6)	(7)
1. Tanah Kampung	-	-	-	-	-	-
2. Kumun Debai	-	623	31	5	338	-
3. Sungai Penuh	29	7	1	10	20.3	-
4. Pondok Tinggi	180	281	-	-	-	-
5. Sungai Bungkal	117	130	-	12	108.5	-
6. Hamparan Rawang	-	-	-	40.5	74.2	-
7. Pesisir Bukit	11	124	38.5	16	54	-
8. Koto Baru	-	-	-	-	5.7	-
<b>Kota Sungai Penuh</b>	<b>337</b>	<b>1 165</b>	<b>70.5</b>	<b>83.5</b>	<b>600.7</b>	<b>...</b>
<b>2016</b>	<b>83.50</b>	<b>600.70</b>	<b>984.90</b>	<b>70.50</b>	<b>-</b>	<b>...</b>
<b>2015</b>	<b>83.50</b>	<b>600.70</b>	<b>984.90</b>	<b>70.50</b>	<b>-</b>	<b>...</b>

Sumber/Source: Dinas Tanaman Pangan, Hortikultura, dan Perkebunan Kota Sungai Penuh/Agriculture Department of Sungai Penuh Municipality

**Tabel 5.2.3 Luas Tanam dan Luas Panen Tanaman Sayur-sayuran Menurut Jenis Tanaman Sayuran di Kota Sungai Penuh (hektar), 2017**  
***Planted Area and Harvested Area of Vegetables by Kind of Vegetables in Sungai Penuh Municipality (hectar), 2017***

Jenis Sayuran <i>Kind of Vegetables</i>		Sisa Tanam Akhir Tahun Lalu <i>Remains Plant Last Year</i>	Luas Tanam <i>Planted Area</i>	Luas Panen <i>Harvested Area</i>
(1)		(2)	(3)	(4)
1.	Kentang	13		44
2.	Kol	-		-
3.	Kubis	1		2
4.	Bawang Merah	2		52
5.	Cabe Besar	17		115
6.	Buncis	2		13
7.	Tomat	2		16
8.	Kacang Panjang	4		19
9.	Kangkung	5		34
10.	Bayam	4		47
11.	Daun Bawang	5		3
12.	Sawi/Petsai	1		7
13.	Ketimun	2		1
14.	Terung	6		11
15.	Kacang Merah	1		2
16.	Cabe Rawit	5		19
<b>Kota Sungai Penuh</b>		<b>70</b>		<b>416</b>
<b>2016</b>		<b>70</b>	<b>350</b>	<b>371</b>
<b>2015</b>		<b>153</b>	<b>395</b>	<b>576</b>

Sumber/Source: Dinas Tanaman Pangan, Hortikultura, dan Perkebunan Kota Sungai Penuh/Agriculture Department of Sungai Penuh Municipality

**Tabel 5.2.4 Luas Panen, Produksi, dan Rata-rata Produksi Tanaman Sayur-sayuran Menurut Jenis Sayuran di Kota Sungai Penuh, 2017**  
**Harvested Area, Production, and Yield Rate of Vegetables by Kind of Vegetables in Sungai Penuh Municipality, 2017**

Jenis Sayuran <i>Kind of Vegetables</i>		Luas Panen (Ha) <i>Harvested Area</i>	Produksi (Kuintal) <i>Production</i>	Rata-rata Produksi (Ku/Ha) <i>Yield Rate</i>
(1)	(2)	(3)	(4)	
1.	Kentang	44	6 634	150.77
2.	Kol	-	-	-
3.	Kubis	2	700	350.00
4.	Bawang Merah	52	3 372	64.85
5.	Cabe Besar	115	11 639	101.00
6.	Buncis	13	775	59.62
7.	Tomat	16	1 424	89.00
8.	Kacang Panjang	19	1 359	71.53
9.	Kangkung	34	1 454	42.76
10.	Bayam	47	1 291	27.47
11.	Daun Bawang	34	1 139	33.50
12.	Sawi/Petsai	7	730	104.29
13.	Ketimun	1	45	45.00
14.	Terung	11	478	43.45
15.	Kacang Merah	2	130	65.00
16.	Cabe Rawit	19	1 373	72.26
<b>Kota Sungai Penuh</b>		<b>416</b>	<b>32 543</b>	<b>1 320.50</b>
<b>2016</b>		<b>371</b>	<b>25 556</b>	<b>68.88</b>
<b>2015</b>		<b>548</b>	<b>27 112</b>	<b>49.47</b>

Sumber/Source: Dinas Tanaman Pangan, Hortikultura, dan Perkebunan Kota Sungai Penuh/Agriculture Department of Sungai Penuh Municipality

**Tabel 5.2.5** Produksi Buah-buahan Menurut Kecamatan dan Jenis Buah di Kota Sungai Penuh, 2017 (Kuintal)  
**Table** *Production of Fruits by Subdistrict and Kind of Fruits in Sungai Penuh Municipality, 2017 (Kuintal)*

	Kecamatan <i>Subdistrict</i>	Jeruk <i>Orange</i>	Pisang <i>Banana</i>	Pepaya <i>Papaya</i>	Nangka <i>Jackfruit</i>	Alpukat <i>Avocado</i>	Lainnya <i>Others</i>
	(1)	(2)	(3)	(4)	(5)	(6)	(7)
1.	Tanah Kampung	246	67	267	1 041	93	
2.	Kumun Debai	14	140	14	351	154	
3.	Sungai Penuh	-	16	20	124	54	
4.	Pondok Tinggi	75	846	34	175	115	
5.	Sungai Bungkal	764	454	120	96	87	
6.	Hampan Rawang	-	27	16	400	12	
7.	Pesisir Bukit	384	180	132	217	440	
8.	Koto Baru	-	68	-	174	-	
<b>Kota Sungai Penuh</b>		<b>1 483</b>	<b>1 798</b>	<b>603</b>	<b>2 578</b>	<b>955</b>	
<b>2016</b>		<b>1 549</b>	<b>2 770</b>	<b>1 168</b>	<b>2 363</b>	<b>1 329</b>	...
<b>2015</b>		<b>1 376</b>	<b>2 031</b>	<b>1 252</b>	<b>1 777</b>	<b>947</b>	...

Sumber/Source: Dinas Tanaman Pangan, Hortikultura, dan Perkebunan Kota Sungai Penuh/Agriculture Department of Sungai Penuh Municipality

**Tabel 5.2.6 Luas Tanam dan Luas Panen Tanaman Buah-buahan Menurut Jenis Buah Kota Sungai Penuh (hektar), 2017**  
**Planted Area and Harvested Area of Fruits by Kind of Fruits in Sungai Penuh Municipality (hectar), 2017**

Jenis Sayuran <i>Kind of Vegetables</i>	Sisa Tanam Akhir Tahun Lalu (Pohon) <i>Remains Plant Last Year</i>	Luas Tanam (pohon) <i>Planted Area</i>	Luas Panen (pohon) <i>Harvested Area</i>
(1)	(2)	(3)	(4)
1. Alpukat	4 096		1 245
2. Mangga	1 430		643
3. Rambutan	1 746		476
4. Duku/Langsat	495		104
5. Jeruk	8 510		2 413
6. Durian	3 230		933
7. Jambu Air	1 796		849
8. Sirsak	9 903		4 643
9. Belimbing	304		127
10. Pisang	10 281		5 672
11. Nanas	312		113
12. Nangka	4 650		1 765
13. Papaya	3 220		1 397
14. Manggis	2 025		955
15. Jambu Biji	1 414		424
16. Sawo	130		15
17. Sukun	331		51
<b>Kota Sungai Penuh</b>	<b>53 873</b>		<b>21 825</b>
<b>2016</b>	<b>53 873</b>	<b>7 682</b>	<b>21 825</b>
<b>2015</b>	<b>48 925</b>	<b>17 538</b>	<b>20 778</b>

Sumber/Source: Dinas Tanaman Pangan, Hortikultura, dan Perkebunan Kota Sungai Penuh/Agriculture Department of Sungai Penuh Municipality

**Tabel 5.2.7 Luas Panen, Produksi, dan Rata-rata Produksi Tanaman Buah-buahan Menurut Jenis Buah di Kota Sungai Penuh, 2017**  
**Harvested Area, Production, and Yield Rate of Fruits by Kind of Fruits in Sungai Penuh Municipality, 2017**

Jenis Sayuran <i>Kind of Vegetables</i>		Luas Panen (Pohon) <i>Harvested Area</i>	Produksi (Kuintal) <i>Production</i>	Rata-rata Produksi (Kuintal/Pohon) <i>Yield Rate</i>
(1)		(2)	(3)	(4)
1.	Alpukat	1 245	955	0.62
2.	Mangga	643	556	0.87
3.	Rambutan	476	347	0.98
4.	Duku/Langsar	104	26	1.39
5.	Jeruk	2 413	1 483	0.47
6.	Durian	933	195	0.83
7.	Jambu Air	849	241	0.44
8.	Sirsak	4 643	1 465	0.32
9.	Belimbing	127	90	0.93
10.	Pisang	5 672	1 798	0.31
11.	Nanas	113	7	0.11
12.	Nangka	1 765	2 578	0.86
13.	Papaya	1 397	603	0.81
14.	Manggis	955	703	0.90
15.	Jambu Biji	424	312	0.62
16.	Sawo	15	7	0.87
17.	Sukun	51	39	0.83
<b>Kota Sungai Penuh</b>		<b>21 825</b>	<b>11 405</b>	<b>12.16</b>
<b>2016</b>		<b>21 825</b>	<b>13 748</b>	<b>0.63</b>
<b>2015</b>		<b>20 778</b>	<b>10 886</b>	<b>0.52</b>

Sumber/Source: Dinas Tanaman Pangan, Hortikultura, dan Perkebunan Kota Sungai Penuh/Agriculture Department of Sungai Penuh Municipality

5.3 PERKEBUNAN/ESTATE CORPS

**Tabel 5.3.1 Luas Areal Tanam, Produksi, Rata-rata Produksi, dan Jumlah Petani Cassiavera Menurut Kecamatan di Kota Sungai Penuh, 2017**  
*Planted Area, Production, Yield Rate and Number of Cassiavera Farmers by Subdistrict in Sungai Penuh Municipality, 2017*

Kecamatan Subdistrict	Luas Tanam Planted Area (Ha)	Produksi Production (Ton)	Rata-rata Produksi Yield Rate(Kg/Ha)	Jumlah Petani (KK) Farmers
(1)	(2)	(3)	(4)	(5)
1. Tanah Kampung	-	-	-	-
2. Kumun Debai	68	52	1 4486	210
3. Sungai Penuh	-	-	-	-
4. Pondok Tinggi	43	50	1 515	37
5. Sungai Bungkal	75	82	1 822	83
6. Hampan Rawang	-	-	-	-
7. Pesisir Bukit	129	41	1 139	101
8. Koto Baru	-	-	-	-
<b>Kota Sungai Penuh</b>	<b>315</b>	<b>225</b>	<b>5 962</b>	<b>431</b>
<b>2016</b>	<b>321</b>	<b>225</b>	<b>5 962</b>	<b>431</b>
<b>2015</b>	<b>329</b>	<b>225</b>	<b>5 962</b>	<b>443</b>

Sumber/Source: Dinas Tanaman Pangan, Hortikultura, dan Perkebunan Kota Sungai Penuh/Agriculture Department of Sungai Penuh Municipality



**Tabel 5.3.2 Luas Areal Tanam dan Komposisi Tanaman Cassiavera Menurut Kecamatan di Kota Sungai Penuh, 2017**  
**Table** *Planted Area and Composition of Cassiavera Crops by Subdistrict in Sungai Penuh Municipality, 2017*

Kecamatan Subdistrict	Luas Tanam Planted Area (Ha)	Komposisi Tanaman (Ha) Crops Composition		
		TBM	TM	TT/R
(1)	(2)	(3)	(4)	(5)
1. Tanah Kampung	-	-	-	-
2. Kumun Debai	68	33	35	-
3. Sungai Penuh	-	-	-	-
4. Pondok Tinggi	43	10	33	-
5. Sungai Bungkal	76	30	45	1
6. Hamparan Rawang	-	-	-	-
7. Pesisir Bukit	129	93	36	-
8. Koto Baru	-	-	-	-
<b>Kota Sungai Penuh</b>	<b>316</b>	<b>166</b>	<b>149</b>	<b>1</b>
<b>2016</b>	<b>321</b>	<b>166</b>	<b>149</b>	<b>6</b>
<b>2015</b>	<b>329</b>	<b>166</b>	<b>149</b>	<b>14</b>

Sumber/Source: Dinas Tanaman Pangan, Hortikultura, dan Perkebunan Kota Sungai Penuh/Agriculture Department of Sungai Penuh Municipality

**Tabel 5.3.3 Luas Areal Tanam, Produksi, Rata-rata Produksi, dan Jumlah Petani Kopi Arabika Menurut Kecamatan di Kota Sungai Penuh, 2017**  
**Planted Area, Production, Yield Rate and Number of Arabican Coffee Farmers by Subdistrict in Sungai Penuh Municipality, 2017**

Kecamatan Subdistrict	Luas Tanam Planted Area (Ha)	Produksi Production (Ton)	Rata-rata Produksi Yield Rate(Kg/Ha)	Jumlah Petani (KK) Farmers
(1)	(2)	(3)	(4)	(5)
1. Tanah Kampung	-	-	-	-
2. Kumun Debai	247	35	467	491
3. Sungai Penuh	-	-	-	-
4. Pondok Tinggi	147	8	421	279
5. Sungai Bungkal	159	8	320	374
6. Hampan Rawang	-	-	-	-
7. Pesisir Bukit	48	19	613	166
8. Koto Baru	-	-	-	-
<b>Kota Sungai Penuh</b>	<b>601</b>	<b>70</b>	<b>1821</b>	<b>1310</b>
<b>2016</b>	<b>436</b>	<b>70</b>	<b>1 863</b>	<b>933</b>
<b>2015</b>	<b>461</b>	<b>70</b>	<b>1 863</b>	<b>933</b>

Sumber/Source: Dinas Tanaman Pangan, Hortikultura, dan Perkebunan Kota Sungai Penuh/Agriculture Department of Sungai Penuh Municipality

**Tabel 5.3.4 Luas Areal Tanam dan Komposisi Tanaman Kopi Arabika Menurut Kecamatan di Kota Sungai Penuh, 2017**  
**Table** *Planted Area and Composition of Arabican Coffee Crops by Subdistrict in Sungai Penuh Municipality, 2017*

Kecamatan Subdistrict	Luas Tanam Planted Area (Ha)	Komposisi Tanaman (Ha) Crops Composition		
		TBM	TM	TT/R
(1)	(2)	(3)	(4)	(5)
1. Tanah Kampung	-	-	-	-
2. Kumun Debai	247	117	75	55
3. Sungai Penuh	-	-	-	-
4. Pondok Tinggi	147	115	19	13
5. Sungai Bungkal	159	102	25	32
6. Hamparan Rawang	-	-	-	-
7. Pesisir Bukit	48	13	3	4
8. Koto Baru	-	-	-	-
<b>Kota Sungai Penuh</b>	<b>601</b>	<b>347</b>	<b>150</b>	<b>104</b>
<b>2016</b>	<b>436</b>	<b>184</b>	<b>148</b>	<b>104</b>
<b>2015</b>	<b>461</b>	<b>209</b>	<b>148</b>	<b>104</b>

Sumber/Source: Dinas Tanaman Pangan, Hortikultura, dan Perkebunan Kota Sungai Penuh/Agriculture Department of Sungai Penuh Municipality

**Tabel 5.3.5 Luas Areal Tanam, Produksi, Rata-rata Produksi, dan Jumlah Petani Kopi Robusta Menurut Kecamatan di Kota Sungai Penuh, 2017**  
***Planted Area, Production, Yield Rate and Number of Robusta Coffee Farmers by Subdistrict in Sungai Penuh Municipality, 2017***

Kecamatan Subdistrict	Luas Tanam Planted Area (Ha)	Produksi Production (Ton)	Rata-rata Produksi Yield Rate(Kg/Ha)	Jumlah Petani (KK) Farmers
(1)	(2)	(3)	(4)	(5)
1. Tanah Kampung	-	-	-	-
2. Kumun Debai	58	18	900	123
3. Sungai Penuh	-	-	-	-
4. Pondok Tinggi	12	1	500	57
5. Sungai Bungkal	197	50	625	227
6. Hampan Rawang	-	-	-	-
7. Pesisir Bukit	101	36	500	113
8. Koto Baru	-	-	-	-
<b>Kota Sungai Penuh</b>	<b>368</b>	<b>105</b>	<b>2 525</b>	<b>520</b>
<b>2016</b>	<b>368</b>	<b>105</b>	<b>2 525</b>	<b>520</b>
<b>2015</b>	<b>368</b>	<b>105</b>	<b>2 525</b>	<b>520</b>

Sumber/Source: Dinas Tanaman Pangan, Hortikultura, dan Perkebunan Kota Sungai Penuh/Agriculture Department of Sungai Penuh Municipality

**Tabel 5.3.6 Luas Areal Tanam dan Komposisi Tanaman Kopi Robusta Menurut Kecamatan di Kota Sungai Penuh, 2017**  
**Table** *Planted Area and Composition of Robusta Coffee Crops by Subdistrict in Sungai Penuh Municipality, 2017*

Kecamatan Subdistrict	Luas Tanam Planted Area (Ha)	Komposisi Tanaman (Ha) Crops Composition		
		TBM	TM	TT/R
(1)	(2)	(3)	(4)	(5)
1. Tanah Kampung	-	-	-	-
2. Kumun Debai	58	5	20	33
3. Sungai Penuh	-	-	-	-
4. Pondok Tinggi	12	1	2	9
5. Sungai Bungkal	197	70	80	47
6. Hamparan Rawang	-	-	-	-
7. Pesisir Bukit	101	20	72	9
8. Koto Baru	-	-	-	-
<b>Kota Sungai Penuh</b>	<b>368</b>	<b>96</b>	<b>174</b>	<b>98</b>
<b>2016</b>	<b>368</b>	<b>96</b>	<b>174</b>	<b>98</b>
<b>2015</b>	<b>368</b>	<b>96</b>	<b>174</b>	<b>98</b>

Sumber/Source: Dinas Tanaman Pangan, Hortikultura, dan Perkebunan Kota Sungai Penuh/Agriculture Department of Sungai Penuh Municipality

**Tabel 5.3.7 Luas Areal Tanam, Produksi, Rata-rata Produksi, dan Jumlah Petani Cengkeh Menurut Kecamatan di Kota Sungai Penuh, 2017**  
**Planted Area, Production, Yield Rate and Number of Clove Farmers by Subdistrict in Sungai Penuh Municipality, 2017**

Kecamatan Subdistrict	Luas Tanam Planted Area (Ha)	Produksi Production (Ton)	Rata-rata Produksi Yield Rate(Kg/Ha)	Jumlah Petani (KK) Farmers
(1)	(2)	(3)	(4)	(5)
1. Tanah Kampung	-	-	-	-
2. Kumun Debai	9	1	500	10
3. Sungai Penuh	3	1	1000	10
4. Pondok Tinggi	-	-	-	-
5. Sungai Bungkal	20	2	500	20
6. Hamparan Rawang	-	-	-	-
7. Pesisir Bukit	11	2	500	12
8. Koto Baru	-	-	-	-
<b>Kota Sungai Penuh</b>	<b>43</b>	<b>6</b>	<b>2 500</b>	<b>52</b>
<b>2016</b>	<b>43</b>	<b>6</b>	<b>2 000</b>	<b>43</b>
<b>2015</b>	<b>43</b>	<b>6</b>	<b>2 000</b>	<b>52</b>

Sumber/Source: Dinas Tanaman Pangan, Hortikultura, dan Perkebunan Kota Sungai Penuh/Agriculture Department of Sungai Penuh Municipality

**Tabel 5.3.8 Luas Areal Tanam dan Komposisi Tanaman Cengkeh Menurut Kecamatan di Kota Sungai Penuh, 2017**  
**Table** *Planted Area and Composition of Clove Crops by Subdistrict in Sungai Penuh Municipality, 2017*

Kecamatan Subdistrict	Luas Tanam Planted Area (Ha)	Komposisi Tanaman (Ha) Crops Composition		
		TBM	TM	TT/R
(1)	(2)	(3)	(4)	(5)
1. Tanah Kampung	-	-	-	-
2. Kumun Debai	9	-	2	7
3. Sungai Penuh	3	-	1	2
4. Pondok Tinggi	-	-	-	-
5. Sungai Bungkal	20	-	4	16
6. Hamparan Rawang	-	-	-	-
7. Pesisir Bukit	11	2	4	5
8. Koto Baru	-	-	-	-
<b>Kota Sungai Penuh</b>	<b>43</b>	<b>2</b>	<b>11</b>	<b>30</b>
<b>2016</b>	<b>43</b>	<b>2</b>	<b>11</b>	<b>30</b>
<b>2015</b>	<b>43</b>	<b>2</b>	<b>11</b>	<b>30</b>

Sumber/Source: Dinas Tanaman Pangan, Hortikultura, dan Perkebunan Kota Sungai Penuh/Agriculture Department of Sungai Penuh Municipality

**Tabel 5.3.9 Luas Areal Tanam, Produksi, Rata-rata Produksi, dan Jumlah Petani Kemiri Menurut Kecamatan di Kota Sungai Penuh, 2017**  
***Planted Area, Production, Yield Rate and Number of Hazelnut Farmers by Subdistrict in Sungai Penuh Municipality, 2017***

	<b>Kecamatan Subdistrict</b>	<b>Luas Tanam Planted Area (Ha)</b>	<b>Produksi Production (Ton)</b>	<b>Rata-rata Produksi Yield Rate(Kg/Ha)</b>	<b>Jumlah Petani (KK) Farmers</b>
	(1)	(2)	(3)	(4)	(5)
1.	Tanah Kampung	1	-	-	10
2.	Kumun Debai	13	7	875	62
3.	Sungai Penuh	-	-	-	-
4.	Pondok Tinggi	2	1	500	15
5.	Sungai Bungkal	25	6	375	52
6.	Hamparan Rawang	-	-	-	-
7.	Pesisir Bukit	55	20	465	81
8.	Koto Baru	-	-	-	-
	<b>Kota Sungai Penuh</b>	<b>96</b>	<b>34</b>	<b>2 215</b>	<b>220</b>
	<b>2016</b>	<b>96</b>	<b>34</b>	<b>2 215</b>	<b>210</b>
	<b>2015</b>	<b>96</b>	<b>34</b>	<b>2 215</b>	<b>220</b>

Sumber/Source: Dinas Tanaman Pangan, Hortikultura, dan Perkebunan Kota Sungai Penuh/Agriculture Department of Sungai Penuh Municipality



**Tabel 5.3.10 Luas Areal Tanam dan Komposisi Tanaman Kemiri Menurut Kecamatan di Kota Sungai Penuh, 2017**  
**Table** *Planted Area and Composition of Hazelnut Crops by Subdistrict in Sungai Penuh Municipality, 2017*

Kecamatan Subdistrict	Luas Tanam Planted Area (Ha)	Komposisi Tanaman (Ha) Crops Composition		
		TBM	TM	TT/R
(1)	(2)	(3)	(4)	(5)
1. Tanah Kampung	1	1	-	-
2. Kumun Debai	13	-	8	5
3. Sungai Penuh	-	-	-	-
4. Pondok Tinggi	2	-	2	-
5. Sungai Bungkal	25	4	6	5
6. Hamparan Rawang	-	-	-	-
7. Pesisir Bukit	55	-	43	12
8. Koto Baru	-	-	-	-
<b>Kota Sungai Penuh</b>	<b>96</b>	<b>5</b>	<b>59</b>	<b>22</b>
<b>2016</b>	<b>96</b>	<b>5</b>	<b>69</b>	<b>22</b>
<b>2015</b>	<b>96</b>	<b>5</b>	<b>69</b>	<b>22</b>

Sumber/Source: Dinas Tanaman Pangan, Hortikultura, dan Perkebunan Kota Sungai Penuh/Agriculture Department of Sungai Penuh Municipality

**Tabel 5.3.11 Luas Areal Tanam, Produksi, Rata-rata Produksi, dan Jumlah Petani Tebu Menurut Kecamatan di Kota Sungai Penuh, 2017**  
*Planted Area, Production, Yield Rate and Number of Cane Farmers by Subdistrict in Sungai Penuh Municipality, 2017*

Kecamatan Subdistrict	Luas Tanam Planted Area (Ha)	Produksi Production (Ton)	Rata-rata Produksi Yield Rate(Kg/Ha)	Jumlah Petani (KK) Farmers
(1)	(2)	(3)	(4)	(5)
1. Tanah Kampung	-	-	-	-
2. Kumun Debai	-	-	-	-
3. Sungai Penuh	1	2	2000	3
4. Pondok Tinggi	-	-	-	-
5. Sungai Bungkal	2	4	2000	7
6. Hampan Rawang	-	-	-	-
7. Pesisir Bukit	-	-	-	-
8. Koto Baru	-	-	-	-
<b>Kota Sungai Penuh</b>	<b>3</b>	<b>6</b>	<b>4 000</b>	<b>10</b>
<b>2016</b>	<b>3</b>	<b>6</b>	<b>4 000</b>	<b>10</b>
<b>2015</b>	<b>3</b>	<b>6</b>	<b>4 000</b>	<b>10</b>

Sumber/Source: Dinas Tanaman Pangan, Hortikultura, dan Perkebunan Kota Sungai Penuh/Agriculture Department of Sungai Penuh Municipality

**Tabel 5.3.12 Luas Areal Tanam dan Komposisi Tanaman Tebu Menurut Kecamatan di Kota Sungai Penuh, 2017**  
**Table** *Planted Area and Composition of Cane Crops by Subdistrict in Sungai Penuh Municipality, 2017*

Kecamatan Subdistrict	Luas Tanam Planted Area (Ha)	Komposisi Tanaman (Ha) Crops Composition		
		TBM	TM	TT/R
(1)	(2)	(3)	(4)	(5)
1. Tanah Kampung	-	-	-	-
2. Kumun Debai	-	-	-	-
3. Sungai Penuh	1	-	1	-
4. Pondok Tinggi	-	-	-	-
5. Sungai Bungkal	2	-	2	-
6. Hamparan Rawang	-	-	-	-
7. Pesisir Bukit	-	-	-	-
8. Koto Baru	-	-	-	-
<b>Kota Sungai Penuh</b>	<b>3</b>	<b>-</b>	<b>3</b>	<b>-</b>
<b>2016</b>	<b>3</b>	<b>-</b>	<b>3</b>	<b>-</b>
<b>2015</b>	<b>3</b>	<b>-</b>	<b>3</b>	<b>-</b>

Sumber/Source: Dinas Tanaman Pangan, Hortikultura, dan Perkebunan Kota Sungai Penuh/Agriculture Department of Sungai Penuh Municipality

**Tabel 5.3.13 Luas Areal Tanam, Produksi, Rata-rata Produksi, dan Jumlah Petani Pinang Menurut Kecamatan di Kota Sungai Penuh, 2017**  
**Planted Area, Production, Yield Rate and Number of Areca Farmers by Subdistrict in Sungai Penuh Municipality, 2017**

Kecamatan Subdistrict	Luas Tanam Planted Area (Ha)	Produksi Production (Ton)	Rata-rata Produksi Yield Rate(Kg/Ha)	Jumlah Petani (KK) Farmers
(1)	(2)	(3)	(4)	(5)
1. Tanah Kampung	-	-	-	-
2. Kumun Debai	16	6	667	38
3. Sungai Penuh	-	-	-	-
4. Pondok Tinggi	6	3	750	10
5. Sungai Bungkal	20	10	769	52
6. Hamparan Rawang	-	-	-	-
7. Pesisir Bukit	25	18	1 125	79
8. Koto Baru	-	-	-	-
<b>Kota Sungai Penuh</b>	<b>67</b>	<b>37</b>	<b>3 311</b>	<b>179</b>
<b>2016</b>	<b>67</b>	<b>37</b>	<b>3 311</b>	<b>179</b>
<b>2015</b>	<b>67</b>	<b>37</b>	<b>3 311</b>	<b>179</b>

Sumber/Source: Dinas Tanaman Pangan, Hortikultura, dan Perkebunan Kota Sungai Penuh/Agriculture Department of Sungai Penuh Municipality

**Tabel 5.3.14 Luas Areal Tanam dan Komposisi Tanaman Pinang Menurut Kecamatan di Kota Sungai Penuh, 2017**  
**Planted Area and Composition of Areca Crops by Subdistrict in Sungai Penuh Municipality, 2017**

Kecamatan Subdistrict	Luas Tanam Planted Area (Ha)	Komposisi Tanaman (Ha) Crops Composition		
		TBM	TM	TT/R
(1)	(2)	(3)	(4)	(5)
1. Tanah Kampung	-	-	-	-
2. Kumun Debai	16	7	9	-
3. Sungai Penuh	-	-	-	-
4. Pondok Tinggi	6	2	4	-
5. Sungai Bungkal	20	6	3	1
6. Hamparan Rawang	-	-	-	-
7. Pesisir Bukit	25	7	16	2
8. Koto Baru	-	-	-	-
<b>Kota Sungai Penuh</b>	<b>67</b>	<b>22</b>	<b>42</b>	<b>3</b>
<b>2016</b>	<b>67</b>	<b>22</b>	<b>42</b>	<b>3</b>
<b>2015</b>	<b>67</b>	<b>22</b>	<b>42</b>	<b>3</b>

Sumber/Source: Dinas Tanaman Pangan, Hortikultura, dan Perkebunan Kota Sungai Penuh/Agriculture Department of Sungai Penuh Municipality

**Tabel 5.3.15 Luas Areal Tanam, Produksi, Rata-rata Produksi, dan Jumlah Petani Kakao Menurut Kecamatan di Kota Sungai Penuh, 2017**  
*Planted Area, Production, Yield Rate and Number of Cocoa Farmers by Subdistrict in Sungai Penuh Municipality, 2017*

Kecamatan Subdistrict	Luas Tanam Planted Area (Ha)	Produksi Production (Ton)	Rata-rata Produksi Yield Rate(Kg/Ha)	Jumlah Petani (KK) Farmers
(1)	(2)	(3)	(4)	(5)
1. Tanah Kampung	-	-	-	-
2. Kumun Debai	11	3	-	25
3. Sungai Penuh	-	-	-	-
4. Pondok Tinggi	10	5	500	20
5. Sungai Bungkal	37	11	500	113
6. Hamparan Rawang	-	-	-	-
7. Pesisir Bukit	65	11	478	106
8. Koto Baru	-	-	-	-
<b>Kota Sungai Penuh</b>	<b>123</b>	<b>30</b>	<b>1 478</b>	<b>264</b>
<b>2016</b>	<b>88</b>	<b>27</b>	<b>1 478</b>	<b>181</b>
<b>2015</b>	<b>88</b>	<b>27</b>	<b>1 478</b>	<b>181</b>

Sumber/Source: Dinas Tanaman Pangan, Hortikultura, dan Perkebunan Kota Sungai Penuh/Agriculture Department of Sungai Penuh Municipality

**Tabel 5.3.16 Luas Areal Tanam dan Komposisi Tanaman Kakao Menurut Kecamatan di Kota Sungai Penuh, 2017**  
**Planted Area and Composition of Cocoa Crops by Subdistrict in Sungai Penuh Municipality, 2017**

Kecamatan Subdistrict	Luas Tanam Planted Area (Ha)	Komposisi Tanaman (Ha) Crops Composition		
		TBM	TM	TT/R
(1)	(2)	(3)	(4)	(5)
1. Tanah Kampung	-	-	-	-
2. Kumun Debai	11	5	6	-
3. Sungai Penuh	-	-	-	-
4. Pondok Tinggi	10	-	10	-
5. Sungai Bungkal	37	15	22	-
6. Hamparan Rawang	-	-	-	-
7. Pesisir Bukit	65	42	23	-
8. Koto Baru	-	-	-	-
<b>Kota Sungai Penuh</b>	<b>123</b>	<b>62</b>	<b>61</b>	<b>-</b>
<b>2016</b>	<b>88</b>	<b>33</b>	<b>55</b>	<b>-</b>
<b>2015</b>	<b>88</b>	<b>33</b>	<b>55</b>	<b>-</b>

Sumber/Source: Dinas Tanaman Pangan, Hortikultura, dan Perkebunan Kota Sungai Penuh/Agriculture Department of Sungai Penuh Municipality

5.4 PETERNAKAN/LIVESTOCK

**Tabel 5.4.1 Perkembangan Jumlah Ternak Menurut Jenis Ternak di Kota Sungai Penuh, 2017\***  
**Trend of Livestock by Kind of Livestock in Sungai Penuh Municipality, 2017\***

	Jenis Ternak <i>Kind of Livestock</i>	Stok Awal Tahun <i>First Stock</i>	Lahir <i>Birth</i>	Datang dari Luar <i>Incoming</i>	Dipotong <i>Slaughter</i>
	(1)	(2)	(3)	(4)	(5)
1.	Sapi/ <i>Cow</i>	3 644	1 927	2 165	2 648
2.	Kerbau/ <i>Buffalo</i>	360	33	836	718
3.	Kuda/ <i>Horse</i>	76	8	5	8
4.	Kambing/ <i>Goat</i>	15 437	7 369	865	2 395
5.	Domba/ <i>Sheep</i>	5 766	2 230	80	930
6.	Ayam Buras/ <i>Chicken</i>	450 775	667 813	42 500	450 000
7.	Ayam Petelur/ <i>Horn</i>	133 810	-	135 000	120 000
8.	Broiler/ <i>Broiler</i>	207 390	-	320 000	580 000
9.	Itik/ <i>Duck</i>	181 178	95 590	5 500	49 500
10.	Puyuh/ <i>Quill</i>	-	-	-	-

Sumber/Source: Dinas peternakan dan perikanan Kota Sungai Penuh / *Livestock and fishery department of Sungai Penuh Municipality*



Lanjutan Tabel/*Continued Tabel 5.4.1*

Jenis Ternak <i>Kind of Livestock</i>		Pindah ke Luar Kabupaten <i>Outgoing</i>	Mati/Hilang <i>Death/Loss</i>	Stok Akhir Tahun <i>Last Stock</i>
(1)		(6)	(7)	(8)
1.	Sapi/ <i>Cow</i>	382	92	4 614
2.	Kerbau/ <i>Buffalo</i>	140	6	365
3.	Kuda/ <i>Horse</i>	3	-	78
4.	Kambing/ <i>Goat</i>	5 770	1 429	14 077
5.	Domba/ <i>Sheep</i>	900	307	5 939
6.	Ayam Buras/ <i>Chicken</i>	197 200	107 500	406 388
7.	Ayam Petelur/ <i>Horn</i>	35 000	481	113 329
8.	Broiler/ <i>Broiler</i>	185 000	-	158 100
9.	Itik/ <i>Duck</i>	37000	16 868	178 900
10.	Puyuh/ <i>Quill</i>	-	-	-

Sumber/Source: Dinas peternakan dan perikanan Kota Sungai Penuh / *Livestock and fishery department of Sungai Penuh Municipality*

**Tabel 5.4.2 Populasi Ternak Unggas Menurut Jenis Ternak di Kota Sungai Penuh, 2017\***  
**Table** **Population of Poultry by Kind of Livestock in Sungai Penuh Municipality, 2017\***

	<b>Jenis Ternak Kind of Livestock</b>	<b>Populasi (ekor) Population</b>	<b>Pemotongan (ekor) Slaughter</b>	<b>Hasil Lain/Telur (butir) Other</b>
	(1)	(2)	(3)	(4)
1.	Ayam Kampung/ <i>Chicken</i>	406 388	450 000	195 717
2.	Ayam Ras Petelur/ <i>Horn</i>	113 329	120 000	856 765
3.	Ayam Broiler/ <i>Broiler</i>	158 100	580 000	-
4.	Itik/ <i>Duck</i>	178 900	49 500	927 257
5.	Puyuh/ <i>Quill</i>	-	-	-

Sumber/Source: Dinas peternakan dan perikanan Kota Sungai Penuh / *Livestock and fishery department of Sungai Penuh Municipality*

**Tabel 5.4.3** Populasi Ternak Menurut Jenis Ternak dan Kecamatan di Kota Sungai Penuh, 2017  
**Table** *Population of Livestock by Kind of Livestock and Subdistrict in Sungai Penuh Municipality, 2017*

Jenis Ternak <i>Kind of Livestock</i>	Populasi Ternak <i>Livestock Population</i>			
	Tanah Kampung	Kumun Debai	Sungai Penuh	Pondok Tinggi
(1)	(2)	(3)	(4)	(5)
1. Sapi/ <i>Cow</i>	820	193	406	361
2. Kerbau/ <i>Buffalo</i>	25	45	10	25
3. Kuda/ <i>Horse</i>	-	-	2	-
4. Kambing/ <i>Goat</i>	3 850	2 125	1 950	972
5. Domba/ <i>Sheep</i>	1 250	331	552	305
6. Ayam Buras/ <i>Chicken</i>	9 850	8 077	6 522	9 120
7. Ayam Petelur/ <i>Horn</i>	7 450	11 240	9 600	4 580
8. Broiler/ <i>Broiler</i>	6 175	10 300	12 520	4 175
9. Itik/ <i>Duck</i>	8 570	9 425	6 522	1 925
10. Puyuh/ <i>Quill</i>	-	-	-	-

Sumber/Source: Dinas peternakan dan perikanan Kota Sungai Penuh / *Livestock and fishery department of Sungai Penuh Municipality*

Lanjutan Tabel/*Continued Tabel 5.4.3*

Jenis Ternak <i>Kind of Livestock</i>	Populasi Ternak <i>Livestock Population</i>				Jumlah
	Sungai Bungal	Hamparan Rawang	Pesisir Bukit	Koto Baru	
(1)	(6)	(7)	(8)	(9)	(10)
1. Sapi/ <i>Cow</i>	400	1 672	510	252	4 614
2. Kerbau/ <i>Buffalo</i>	18	82	45	15	315
3. Kuda/ <i>Horse</i>	-	27	33	10	72
4. Kambing/ <i>Goat</i>	780	7 030	1 005	365	14 077
5. Domba/ <i>Sheep</i>	432	345	425	108	3 748
6. Ayam Buras/ <i>Chicken</i>	2 450	7 085	7 365	4 122	57 594
7. Ayam Petelur/ <i>Horn</i>	4 850	13 560	4 581	3 375	59 236
8. Broiler/ <i>Broiler</i>	4 356	8 559	5 448	2 885	54 418
9. Itik/ <i>Duck</i>	2 450	12 300	4 152	4 152	49 996
10. Puyuh/ <i>Quill</i>	-	-	-	-	-

Sumber/Source: Dinas peternakan dan perikanan Kota Sungai Penuh / *Livestock and fishery department of Sungai Penuh Municipality*

**Tabel 5.4.4 Jumlah Pemotongan Ternak Menurut Jenis Ternak dan Kecamatan di Kota Sungai Penuh, 2016**  
**Table Number of Livestock Slaughtered by Kind of Livestock and Subdistrict in Sungai Penuh Municipality, 2016**

Jenis Ternak <i>Kind of Livestock</i>	Pemotongan Ternak <i>Livestock Slaughtered</i>			
	Tanah Kampung	Kumun Debai	Sungai Penuh	Pondok Tinggi
(1)	(2)	(3)	(4)	(5)
1. Sapi/ <i>Cow</i>	40	24	2 464	35
2. Kerbau/ <i>Buffalo</i>	2	-	716	-
3. Kuda/ <i>Horse</i>	-	-	8	-
4. Kambing/ <i>Goat</i>	80	70	1 880	75
5. Domba/ <i>Sheep</i>	-	-	930	632
6. Ayam Buras/ <i>Chicken</i>	120	110	448 720	150
7. Ayam Petelur/ <i>Horn</i>	-	-	120 000	-
8. Broiler/ <i>Broiler</i>	-	-	580 000	-
9. Itik/ <i>Duck</i>	450	300	47 180	320
10. Puyuh/ <i>Quill</i>	-	-	-	-

Sumber/Source: Dinas peternakan dan perikanan Kota Sungai Penuh / *Livestock and fishery department of Sungai Penuh Municipality*

Lanjutan Tabel/*Continued Tabel 5.4.4*

Jenis Ternak <i>Kind of Livestock</i>	Populasi Ternak <i>Livestock Population</i>				Jumlah
	Sungai Bungkal	Hamparan Rawang	Pesisir Bukit	Koto Baru	
(1)	(6)	(7)	(8)	(9)	(10)
1. Sapi/ <i>Cow</i>	20	30	20	15	2 648
2. Kerbau/ <i>Buffalo</i>	-	-	-	-	718
3. Kuda/ <i>Horse</i>	-	-	-	-	8
4. Kambing/ <i>Goat</i>	65	90	70	65	2 395
5. Domba/ <i>Sheep</i>	596	128	732	504	3 522
6. Ayam Buras/ <i>Chicken</i>	200	350	200	150	450 000
7. Ayam Petelur/ <i>Horn</i>	-	-	-	-	120 000
8. Broiler/ <i>Broiler</i>	-	-	-	-	580 000
9. Itik/ <i>Duck</i>	250	450	300	250	49 500
10. Puyuh/ <i>Quill</i>	-	-	-	-	-

Sumber/*Source*: Dinas Peternakan dan Perikanan Kota Sungai Penuh / *Livestock and Fishery Department of Sungai Penuh Municipality*

**Tabel 5.4.5** Jumlah Produksi Daging Ternak Menurut Jenis Ternak dan Kecamatan di Kota Sungai Penuh, 2016 (Kg)  
**Table** *Number of Livestock Meat Production by Kind of Livestock and Subdistrict in Sungai Penuh Municipality, 2016 (Kg)*

Jenis Ternak <i>Kind of Livestock</i>	Produksi Daging <i>Meat Production</i>			
	Tanah Kampung	Kumun Debai	Sungai Penuh	Pondok Tinggi
(1)	(2)	(3)	(4)	(5)
1. Sapi/ <i>Cow</i>	6 228.00	3 736.80	383 644.80	5 449.50
2. Kerbau/ <i>Buffalo</i>	329.20	-	117 853.60	-
3. Kuda/ <i>Horse</i>	-	-	1 176.00	-
4. Kambing/ <i>Goat</i>	891.20	779.80	20 943.20	835.50
5. Domba/ <i>Sheep</i>	-	-	10 248.60	-
6. Ayam Buras/ <i>Chicken</i>	87.60	80.30	327 565.60	109.50
7. Ayam Petelur/ <i>Horn</i>	-	-	99 600.00	-
8. Broiler/ <i>Broiler</i>	-	-	481 400.00	-
9. Itik/ <i>Duck</i>	450.00	300.00	47 180.00	320.00
10. Puyuh/ <i>Quill</i>	-	-	-	-

Lanjutan Tabel/*Continued Tabel 5.4.5*

Jenis Ternak <i>Kind of Livestock</i>	Produksi Daging <i>Meat Production</i>				
	Sungai Bungkal	Hampan Rawang	Pesisir Bukit	Koto Baru	Jumlah
(1)	(6)	(7)	(8)	(9)	(10)
1. Sapi/ <i>Cow</i>	3 114.00	4 671.00	3 114.00	2 335.00	412 293.10
2. Kerbau/ <i>Buffalo</i>	-	-	-	-	118 182.80
3. Kuda/ <i>Horse</i>	-	-	-	-	1 176.00
4. Kambing/ <i>Goat</i>	724.10	1 002.60	779.80	724.10	26 680.30
5. Domba/ <i>Sheep</i>	-	-	-	-	10 248.60
6. Ayam Buras/ <i>Chicken</i>	146.00	255.50	146.00	109.50	328 500.00
7. Ayam Petelur/ <i>Horn</i>	-	-	-	-	99 600.00
8. Broiler/ <i>Broiler</i>	-	-	-	-	481 400.00
9. Itik/ <i>Duck</i>	250.00	450.00	300.00	250.00	49 500.00
10. Puyuh/ <i>Quill</i>	-	-	-	-	-

Sumber/*Source*: Dinas Peternakan dan Perikanan Kota Sungai Penuh / *Livestock and Fishery Department of Sungai Penuh Municipality*



**Tabel 5.4.6** Jumlah Konsumsi Daging Ternak Besar Menurut Jenis Ternak dan Kecamatan di Kota Sungai Penuh, 2016 (Kg)  
**Table** *Number of Large Livestock Meat Consumption by Kind of Livestock and Subdistrict in Sungai Penuh Municipality, 2016 (Kg)*

Jenis Ternak <i>Kind of Livestock</i>	Konsumsi Daging <i>Large Livestock Meat Consumption</i>			
	Tanah Kampung	Kumun Debai	Sungai Penuh	Pondok Tinggi
(1)	(2)	(3)	(4)	(5)
1. Sapi/ <i>Cow</i>	43 411.42	43 419.11	46 416.71	73 087.68
2. Kerbau/ <i>Buffalo</i>	12 443.76	12 445.96	13 305.22	20 950.38
3. Kuda/ <i>Horse</i>	123.82	123.85	132.40	208.47
4. Kambing/ <i>Goat</i>	2 809.24	2 809.73	3 003.71	4 729.64
5. Domba/ <i>Sheep</i>	1 079.10	1 079.29	1 153.80	1 816.78

Lanjutan Tabel/*Continued Tabel 5.4.6*

Jenis Ternak <i>Kind of Livestock</i>	Produksi Daging <i>Poultry Meat Production</i>				
	Sungai Bungkal	Hampan Rawang	Pesisir Bukit	Koto Baru	Jumlah
(1)	(6)	(7)	(8)	(9)	(10)
1. Sapi/ <i>Cow</i>	42 162.42	57 407.91	48 491.47	37 281.71	391 678.43
2. Kerbau/ <i>Buffalo</i>	12 085.74	16 455.82	13 900.09	10 686.70	112 273.67
3. Kuda/ <i>Horse</i>	120.36	163.75	138.32	106.34	1 117.31
4. Kambing/ <i>Goat</i>	2 728.41	3 714.98	3 138.01	2 412.57	25 346.29
5. Domba/ <i>Sheep</i>	1 048.05	1 427.02	1 205.39	926.73	9 736.16

Sumber/*Source*: Dinas Peternakan dan Perikanan Kota Sungai Penuh / *Livestock and Fishery Department of Sungai Penuh Municipality*

**Tabel 5.4.7** Jumlah Konsumsi Daging Unggas Menurut Jenis Ternak dan Kecamatan di Kota Sungai Penuh, 2016 (Kg)  
**Table** *Number of Poultry Meat Consumption by Kind of Livestock and Subdistrict in Sungai Penuh Municipality, 2016 (Kg)*

Jenis Ternak <i>Kind of Livestock</i>	Konsumsi Daging Ternak <i>Poultry Meat Consumption</i>			
	Tanah Kampung	Kumun Debai	Sungai Penuh	Pondok Tinggi
(1)	(2)	(3)	(4)	(5)
1. Ayam Buras/ <i>Chicken</i>	34 588.58	34 594.71	36 983.08	58 233.50
2. Ayam Petelur/ <i>Horn</i>	10 487.13	10 487.13	11 213.14	17 656.19
3. Broiler/ <i>Broiler</i>	50 687.80	50 687.80	54 196.82	85 338.23
4. Itik/ <i>Duck</i>	4 534.42	4 534.42	4 848.33	7 634.17
5. Puyuh/ <i>Quill</i>	-	-	-	-

Lanjutan Tabel/*Continued Tabel 5.4.7*

Jenis Ternak <i>Kind of Livestock</i>	Konsumsi Daging <i>Poultry Meat Consumption</i>				
	Sungai Bungkal	Hampan Rawang	Pesisir Bukit	Koto Baru	Jumlah
(1)	(6)	(7)	(8)	(9)	(10)
1. Ayam Buras/ <i>Chicken</i>	33 593.43	45 740.46	38 636.57	29 704.66	312 074.99
2. Ayam Petelur/ <i>Horn</i>	10 185.40	13 868.34	11 714.47	9 006.34	94 619.60
3. Broiler/ <i>Broiler</i>	49 229.45	67 030.31	56 619.93	43 530.67	457 329.99
4. Itik/ <i>Duck</i>	4 403.96	5 996.39	5 065.10	3 894.16	40 911.75
5. Puyuh/ <i>Quill</i>	-	-	-	-	-

Sumber/*Source*: Dinas Peternakan dan Perikanan Kota Sungai Penuh / *Livestock and Fishery Department of Sungai Penuh Municipality*

**Tabel 5.4.8 Jumlah Konsumsi Telur Unggas Menurut Jenis Ternak dan Kecamatan di Kota Sungai Penuh, 2016 (Kg)**  
**Table**  
**Number of Poultry Eggs Consumption by Kind of Livestock and Subdistrict in Sungai Penuh Municipality, 2016 (Kg)**

Jenis Ternak <i>Kind of Livestock</i>	Konsumsi Telur Unggas <i>Poultry Eggs Consumption</i>			
	Tanah Kampung	Kumun Debai	Sungai Penuh	Pondok Tinggi
(1)	(2)	(3)	(4)	(5)
1. Ayam Buras/ <i>Chicken</i>	9 841.61	9 843.36	10 522.93	16 569.39
2. Ayam Petelur/ <i>Horn</i>	107 725.00	107 744.07	115 182.59	181 366.33
3. Broiler/ <i>Broiler</i>	-	-	-	-
4. Itik/ <i>Duck</i>	89 711.29	89 727.17	95 921.82	151 038.35
5. Puyuh/ <i>Quill</i>	-	-	-	-

Lanjutan Tabel/*Continued Tabel 5.4.8*

Jenis Ternak <i>Kind of Livestock</i>	Konsumsi Telur Unggas <i>Poultry Eggs Consumption</i>				
	Sungai Bungkal	Hampan Rawang	Pesisir Bukit	Koto Baru	Jumlah
(1)	(6)	(7)	(8)	(9)	(10)
1. Ayam Buras/ <i>Chicken</i>	9 558.46	13 014.70	10 993.40	8 451.97	88 795.82
2. Ayam Petelur/ <i>Horn</i>	104 625.62	142 457.16	120 332.34	92 514.19	971 947
3. Broiler/ <i>Broiler</i>	-	-	-	-	-
4. Itik/ <i>Duck</i>	87 130.18	118 635.55	100 210.43	77 044.01	809 419
5. Puyuh/ <i>Quill</i>	-	-	-	-	-

Sumber/*Source*: Dinas Peternakan dan Perikanan Kota Sungai Penuh / *Livestock and Fishery Department of Sungai Penuh Municipality*

**Tabel 5.4.9** Jumlah Kebutuhan Daging Unggas, Telur, dan Ikan menurut Kecamatan di Kota Sungai Penuh, 2016  
**Table** *Total Needs of Poultry Meats, Eggs, and Fish by Subdistrict in Sungai Penuh Municipality, 2016*

Kecamatan Subdistrict	Kebutuhan Needs	
	Daging Unggas (kg) Poultry Meat	Telur (butir) Eggs
(1)	(2)	(3)
1. Tanah Kampung	79 079.91	98 293.27
2. Kumun Debai	79 093.91	98 310.68
3. Sungai Penuh	84 554.54	105 097.92
4. Pondok Tinggi	133 139.31	165 487.03
5. Sungai Bungkal	79 804.68	95 465.25
6. Hampan Rawang	104 576.46	129 984.50
7. Pesisir Bukit	88 334.83	109 796.79
8. Koto Baru	67 913.79	84 414.22
<b>Kota Sungai Penuh</b>	<b>716 497.43</b>	<b>886 849.66</b>
<b>2015</b>	<b>628 116.65</b>	<b>877 061.94</b>

Sumber/Source: Dinas peternakan dan perikanan Kota Sungai Penuh / *Livestock and fishery department of Sungai Penuh Municipality*

**5.5 PERIKANAN/FISHERY**

**Tabel 5.5.1 Jumlah Produksi Ikan menurut Kecamatan dan Jenis Ikan di Kota Sungai Penuh, 2016 (ton)**  
**Number of Fishery Production by Subdistrict and Kind of Fish in Sungai Penuh Municipality, 2016 (ton)**

	Kecamatan Subdistrict	Jenis Ikan Kind of Fish			Jumlah
		Nilai	Lele	Semah	
	(1)	(2)	(3)	(4)	(5)
1.	Tanah Kampung	18	5	-	23.0
2.	Kumun Debai	20	3	-	23.0
3.	Sungai Penuh	2	2.6	-	4.6
4.	Pondok Tinggi	40	10.6	-	50.60
5.	Sungai Bungkal	40	17.5	-	57.5
6.	Hamparan Rawang	9	30.1	-	39.10
7.	Pesisir Bukit	13	14.6	-	27.6
8.	Koto Baru	-	4.6	-	4.6
<b>Kota Sungai Penuh</b>		<b>142.0</b>	<b>88.0</b>	<b>-</b>	<b>230.0</b>
<b>2015</b>		<b>70.89</b>	<b>78.70</b>	<b>6.41</b>	<b>130.59</b>

Sumber/Source: Dinas peternakan dan perikanan Kota Sungai Penuh / Livestock and fishery department of Sungai Penuh Municipality



**Tabel 5.5.2** Produksi Benih Ikan Menurut Sumber Benih dan Kecamatan di Kota Sungai Penuh, 2016 (ekor)  
**Table** *Number of Fish Seed Production by Kind and Subdistrict in Sungai Penuh Municipality, 2016 (tail)*

Kecamatan Subdistrict	Sumber Benih Source of Seed				Jumlah Total
	BBI Fish Breeding Centers	UPR	Alam Nature	Luar Daerah Outside Area	
(1)	(2)	(3)	(4)	(5)	(6)
1. Tanah Kampung	-	-	-	-	-
2. Kumun Debai	-	-	-	-	-
3. Sungai Penuh	-	-	-	-	-
4. Pondok Tinggi	-	-	-	-	-
5. Sungai Bungkal	-	842 417	-	-	842 417
6. Hamparan Rawang	-	-	-	-	-
7. Pesisir Bukit	-	-	-	-	-
8. Koto Baru	-	-	-	-	-
<b>Kota Sungai Penuh</b>	-	<b>842 417</b>	-	-	<b>842 417</b>

Sumber/Source: Dinas peternakan dan perikanan Kota Sungai Penuh / Livestock and fishery department of Sungai Penuh Municipality

**Tabel 5.5.3 Luas Areal dan Produksi Budidaya Ikan Dalam Kolam menurut Kecamatan di Kota Sungai Penuh, 2016 (ton)**  
**Table** *Fishery Conservancy Area and Production by Subdistrict in Sungai Penuh Municipality, 2016 (ton)*

Kecamatan <i>Subdistrict</i>		Luas (ha) <i>Area</i>	Produksi (ton) <i>Production</i>
(1)		(2)	(3)
1.	Tanah Kampung	10.3	23
2.	Kumun Debai	7.6	23
3.	Sungai Penuh	12.2	4.6
4.	Pondok Tinggi	9	50.6
5.	Sungai Bungkal	15	57.5
6.	Hamparan Rawang	15.8	39.1
7.	Pesisir Bukit	5.3	27.6
8.	Koto Baru	5	4.6
<b>Kota Sungai Penuh</b>		<b>80.20</b>	<b>230.00</b>
<b>2015</b>		<b>80.20</b>	<b>230.00</b>

Sumber/Source: Dinas peternakan dan perikanan Kota Sungai Penuh / *Livestock and fishery department of Sungai Penuh Municipality*

**Tabel 5.5.4 Jumlah Produksi Budidaya Ikan menurut Kecamatan dan Jenis Ikan di Kota Sungai Penuh, 2016 (ton)**  
**Number of Fishery Production by Subdistrict and Kind of Fish in Sungai Penuh Municipality, 2016 (ton)**

Kecamatan Subdistrict	Jenis Ikan Kind of Fish			
	Nilai	Lele	Semah	Jumlah
(1)	(2)	(3)	(4)	(5)
1. Tanah Kampung	18	5	-	23.0
2. Kumun Debai	20	3	-	23.0
3. Sungai Penuh	2	2.6	-	4.6
4. Pondok Tinggi	40	10.6	-	50.60
5. Sungai Bungkal	40	17.5	-	57.5
6. Hampan Rawang	9	30.1	-	39.10
7. Pesisir Bukit	13	14.6	-	27.6
8. Koto Baru	-	4.6	-	4.6
<b>Kota Sungai Penuh</b>	<b>142.0</b>	<b>88.0</b>	-	<b>230.0</b>
<b>2015</b>	<b>111.40</b>	<b>118.60</b>	-	<b>230.00</b>

Sumber/Source: Dinas peternakan dan perikanan Kota Sungai Penuh / *Livestock and fishery 255ana tau255t of Sungai Penuh Municipality*

**Tabel 5.5.5 Jumlah Produksi dan Nilai Perikanan Darat menurut Kecamatan di Kota Sungai Penuh, 2016**  
**Table** **Number of Fishery Production and Value by Subdistrict in Sungai Penuh Municipality, 2016**

	Kecamatan Subdistrict	Produksi (ton) Production	Nilai (Rp000) Value
	(1)	(2)	(3)
1.	Tanah Kampung	48.41	...
2.	Kumun Debai	46.13	...
3.	Sungai Penuh	10.49	...
4.	Pondok Tinggi	83.71	...
5.	Sungai Bungkal	94.67	...
6.	Hamparan Rawang	70.39	...
7.	Pesisir Bukit	27.6	...
8.	Koto Baru	4.6	...
	<b>Kota Sungai Penuh</b>	<b>385.8</b>	...
	<b>2015</b>	<b>230.00</b>	5 750 000

Sumber/Source: Dinas peternakan dan perikanan Kota Sungai Penuh / *Livestock and fishery 256* *tau256t of Sungai Penuh Municipality*

**Tabel 5.5.6 Jumlah Kebutuhan Daging Unggas, Telur, dan Ikan menurut Kecamatan di Kota Sungai Penuh, 2016 (kg/tahun)**  
***Total Needs of Poultry Meats, Eggs, and Fish by Subdistrict in Sungai Penuh Municipality, 2016 (kg/year)***

	Kecamatan Subdistrict	Kebutuhan Needs
		Ikan Fish
	(1)	(2)
1.	Tanah Kampung	270 994
2.	Kumun Debai	297 398
3.	Sungai Penuh	307 470
4.	Pondok Tinggi	668 134
5.	Sungai Bungkal	310 653
6.	Hampanan Rawang	333 438
7.	Pesisir Bukit	330 247
8.	Koto Baru	211 933
<b>Kota Sungai Penuh</b>		<b>2 730 267.00</b>
<b>2015</b>		<b>628 116.65</b>

Sumber/Source: Dinas peternakan dan perikanan Kota Sungai Penuh / *Livestock and fishery department of Sungai Penuh Municipality*

**5.6 KEHUTANAN/FORESTRY**

**Tabel 5.6.1 Luas Kawasan Hutan di Kota Sungai Penuh, 2017**  
**Table Forestry Area in Sungai Penuh Municipality, 2017**

	<b>Jenis Kawasan Kind of Area</b>	<b>Luas (ha) Area</b>	<b>Kecamatan Subdistrict</b>
	(1)	(2)	(3)
1.	Kawasan Lindung	-	-
2.	TNKS	23 177.60	Sungai Penuh, Pesisir Bukit, Kumun Debai
3.	Hutan Kota	5.60	Sungai Bungkal

**Tabel 5.6.2 Luas Kawasan Lindung di Kota Sungai Penuh, 2017**  
**Table Conservatory Area in Sungai Penuh Municipality, 2017**

Jenis Kawasan <i>Kind of Area</i>	Luas (ha) <i>Area</i>	Kecamatan <i>Subdistrict</i>
(1)	(2)	(3)
1. Kawasan Lindung	-	
2. TNKS	23 177.60	Sungai Penuh, Pesisir Bukit, Kumun Debai
3. Hutan Kota	16 177.70	Sungai Penuh, Pondok TingSungai Bungkal, Pesisir BukKumun Debai
4. HP3M	941.00	Kumun Debai
5. Hutan Rakyat	3 326.00	Kumun Debai, Pesisir Bukit

<https://sungaipenuhkota.bps.go.id>



# BAB 6

## INDUSTRI DAN ENERGI INDUSTRY AND ENERGY

Jumlah Pelanggan Listrik PT. PLN (Persero)  
Number of Electricity Consumers of State Electricity  
Company



Sosial/Sekolah **1.265**

Rumah Tangga **61.051**

Perdagangan **2.537**

Industri **8**

Pemerintahan **686**

<https://sungaipenuhkota.bps.go.id>

## PENJELASAN TEKNIS

1. **Industri manufaktur** adalah suatu kegiatan ekonomi yang melakukan kegiatan mengubah suatu barang dasar secara mekanis, kimia, atau dengan tangan sehingga menjadi barang jadi/setengah jadi, dan atau barang yang kurang nilainya menjadi barang yang lebih tinggi nilainya, dan sifatnya lebih dekat kepada pemakai akhir. Termasuk dalam kegiatan ini adalah jasa industry dan pekerjaan perakitan.
2. **Perusahaan atau usaha industri** adalah suatu unit (kesatuan) usaha yang melakukan kegiatan ekonomi, bertujuan menghasilkan barang atau jasa, terletak pada suatu bangunan atau lokasi tertentu, dan mempunyai catatan administrasi tersendiri mengenai produksi dan struktur biaya serta ada seorang atau lebih yang bertanggung jawab atas usaha tersebut.
3. Industri manufaktur dikelompokkan ke dalam 4 golongan berdasarkan banyaknya pekerja, yaitu: industri besar (100 orang pekerja atau lebih), industri sedang/menengah (20–99 orang pekerja), industri kecil (5–19 orang pekerja), dan industri mikro (1–4 orang pekerja).

## TECHNICAL NOTES

1. **Manufacturing industry** is defined as an economic activity processing basic goods mechanically, chemicals or manually into final or intermediate goods. It is also defined as processing of lower value goods into higher value goods as final or intermediate products. The activities also include services for manufacturing and assembling.
2. **A manufacturing establishment** is defined as a production unit engaged in economic activity, producing goods or services, located in a building or in a certain location, keeping a business record concerning the production and cost structure, and having a person or more that are responsible to those activities.
3. *Manufacturing industries are categorized into four groups, based on the number of employees: large scale manufacturing (100 employees or more), medium scale manufacturing (20–99 employees), small scale manufacturing (5–19 employees), and micro industry (1–4*

- employees).
4. Pelanggan adalah individu atau kelompok, baik rumah tangga, perusahaan atau institusi non profit yang membeli air bersih dari perusahaan air bersih.
  5. Air disalurkan adalah volume air bersih dari perusahaan air bersih
4. *Customers are individuals or groups, whether household, company or non-profit institutions that buy water supply from water supply establishment.*
  5. *Distributed water is the volume of water supply from water supply establishment.*

**ULASAN****DESCRIPTION****Industri**

Jumlah unit Usaha Mikro Kecil Menengah (UMKM) di Kota Sungai Penuh pada tahun 2016 berjumlah 8.009 usaha dengan rincian 6.767 usaha mikro, 1.075 usaha kecil, dan 167 usaha menengah. Jumlah usaha UMKM terbesar berada di Kecamatan Sungai Penuh yaitu sebanyak 20.38 persen dan paling kecil di Kumun Debai yang hanya sebesar 7.59 persen.

Jumlah usaha industri kecil dan menengah pada tahun 2016 menurut Dinas Koperasi dan Usaha Kecil Menengah Kota Sungai Penuh adalah sebesar 659 usaha yang didominasi oleh cabang industri kerajinan yaitu sebesar 59,79 persen. Penyerapan tenaga kerja terbesar terdapat di industri kerajinan sebesar 2.470 orang dengan produksi sebesar Rp277.644.785,-.

**Energi**

Pada subbab energi ini akan dibahas terkait sumber daya air dan energi listrik di Kota Sungai Penuh pada tahun 2017. Jika dibandingkan dengan data tahun 2016, jumlah pelanggan air minum PDAM stabil. Jumlah pelanggan terbesar berasal dari kategori rumah tangga dengan persentase sebesar

**Population**

*Number of Micro Small Medium Enterprises (SMEs) in Sungai Penuh Municipality in 2016 were 8,009 units consists of 6,767 micro, 1,075 small business, and 167 medium sized businesses. The largest number of SME business is located in Sungai Penuh Subdistrict by 20.38 percent and the smallest in Kumun Debai which is only 7.59 percent.*

*Number of small and medium industrial enterprises in 2016 according to Cooperative and Small and Medium Enterprise Service of Sungai Penuh Municipality were 659 enterprises. Dominated by handycraft industry by 59,79 percent. And the most employment contained in the food industry by 2.470 people with production Rp277.644.785,-.*

**Energy**

*The following section will discuss about water resources and electric energy in Sungai Penuh Municipality in 2017. Compared with data in the year before, the number of customers of drinking water has been stabil. The largest customer is household category by 88,78 percent from 13,736 customers*

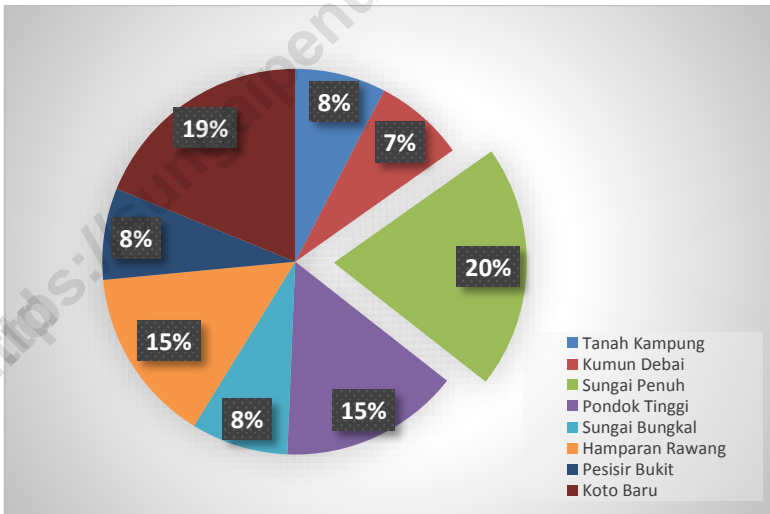
88,78 persen dari 13.736 pelanggan.

Jumlah air yang disalurkan terbanyak terjadi di bulan Januari sebesar 392.706 ribu m<sup>3</sup> dengan penyaluran air terbanyak selama setahun ke pelanggan kategori rumah tangga.

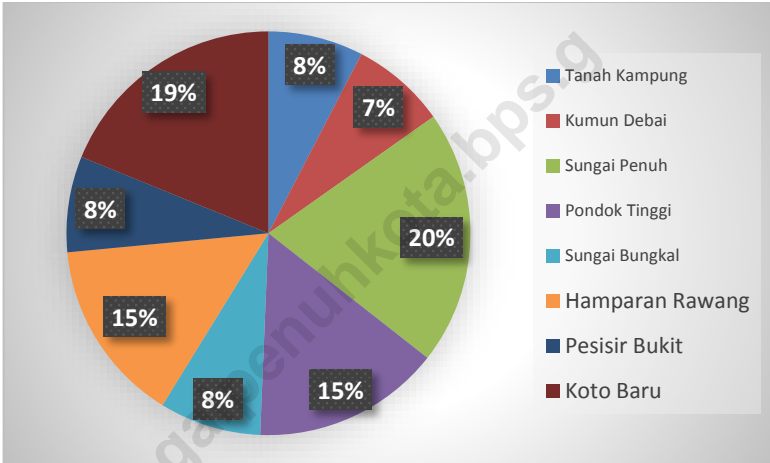
of PDAM drinking water.

The amount of water is chanelled in January amounted to 392.706 thousand m<sup>3</sup> with the highest number of water distribution over the past year to household category.

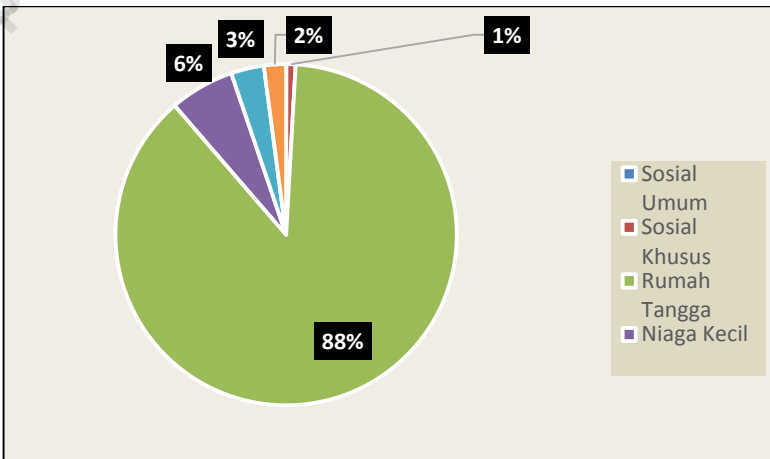
**Gambar 3** Usaha Mikro Kecil Menengah menurut Kecamatan di Kota Sungai Penuh, 2017  
*Picture* **Micro Small Medium Industry by Subdistrict in Sungai Penuh Municipality, 2017**



**Gambar 4** Tenaga Kerja Usaha Mikro Kecil Menengah Menurut Kecamatan di Kota Sungai Penuh, 2017  
**Picture** *Micro, Small and Medium Industry by Subdistrict in Sungai Penuh Municipality, 2017*



**Gambar 5** Pelanggan Air Minum PDAM di Kota Sungai Penuh, 2017  
**Picture** *Number of Consumers of PDAM Drinking Water in Sungai Penuh Municipality, 2017*



## 6.1 INDUSTRI/INDUSTRY

**Tabel 6.1.1** Jumlah Unit Usaha Mikro Kecil Menengah (UMKM) menurut Kecamatan di Kota Sungai Penuh, 2016  
**Table** Number of Work Unit Micro Small Medium Indsutry by Subdistrict in Sungai Penuh Municipality, 2016

	Kecamatan Subdistrict	Unit Usaha Work Unit			Jumlah Total
		Mikro Micro	Kecil Small	Menengah Medium	
	(1)	(2)	(3)	(4)	(5)
1.	Tanah Kampung	565	45	-	610
2.	Kumun Debai	559	48	1	608
3.	Sungai Penuh	928	584	120	1 632
4.	Pondok Tinggi	914	260	33	1 207
5.	Sungai Bungkal	567	74	10	651
6.	Hamparan Rawang	1 169	8	1	1 178
7.	Pesisir Bukit	563	50	2	615
8.	Koto baru	1 502	6	-	1 508
<b>Kota Sungai Penuh</b>		<b>6 767</b>	<b>1 075</b>	<b>167</b>	<b>8 009</b>
<b>2015</b>		<b>6 776</b>	<b>1 088</b>	<b>154</b>	<b>8 018</b>

Sumber/Source: Dinas Koperasi dan Usaha Kecil Menengah Kota Sungai Penuh/Cooperative and Small and Medium Enterprise of Sungai Penuh Municipality



**Tabel 6.1.2** Jumlah Unit Usaha, Tenaga Kerja, Aset, dan Omset Unit Usaha Mikro Kecil Menengah (UMKM) Menurut Kecamatan di Kota Sungai Penuh, 2016  
*Number of Establishment, Employees, Investment, and Production Value of Work Unit Micro Small Medium by Subdistrict in Sungai Penuh Municipality, 2016*

Kecamatan Subdistrict	Unit Usaha Work Unit	Tenaga Kerja Employee	Aset Aset	Omset Income
(1)	(2)	(3)	(4)	(5)
1. Tanah Kampung	610	1 093	9 477 983 875	5 903 835 400
2. Kumun Debai	608	1 160	13 457 893 100	9 926 965 000
3. Sungai Penuh	1 632	3 210	500 024 570 550	493 270 779 154
4. Pondok Tinggi	1 207	1 945	98 326 090 433	63 304 040 623
5. Sungai Bungkal	651	1 066	24 253 093 140	18 775 214 800
6. Hampan Rawang	1 178	1 416	4 751 282 670	6 044 742 000
7. Pesisir Bukit	615	825	13 902 823 143	11 306 125 585
8. Koto baru	1 508	1 544	4 476 198 693	4 148 949 250
<b>Kota Sungai Penuh</b>	<b>8 009</b>	<b>12 259</b>	<b>668 669 935 604</b>	<b>612 680 651 812</b>
<b>2015</b>	<b>8 108</b>	<b>12 274</b>	<b>662 624 361 357</b>	<b>481 460 606 482</b>

Sumber/Source: Dinas Koperasi dan Usaha Kecil Menengah Kota Sungai Penuh/Cooperative and Small and Medium Enterprise of Sungai Penuh Municipality

**Tabel 6.1.3 Jumlah Unit Usaha, Tenaga Kerja, Investasi, Produksi dan Bahan Baku Industri Kecil dan Menengah Menurut Cabang Industri di Kota Sungai Penuh, 2016**  
***Number of Establishment, Employees, Investment, Production Value, and Production Value of Small and Medium Industry by Branch of Industry in Sungai Penuh Municipality, 2016***

Cabang Industri <i>Branch of Industry</i>	Unit Usaha <i>Work Unit</i>	Tenaga Kerja <i>Employee</i>	Nilai/Value (Rp000)		
			Investasi <i>Investment</i>	Produksi <i>Production</i>	Bahan Baku/ Bahan Produksi
(1)	(2)	(3)	(4)	(5)	(6)
1. Kerajinan	394	2 470	4 590 000	277 644 785	162 740 131
2. Pangan	265	1 191	1 640 015	8 852 632	28 947 700
<b>Kota Sungai Penuh</b>	<b>659</b>	<b>2 470</b>	<b>6 230 015</b>	<b>286 497 417</b>	<b>191 687 831</b>

Sumber/Source: Dinas Perdagangan dan Perindustrian Kota Sungai Penuh/*Industry and Trade Agency of Sungai Penuh Municipality*

**Tabel 6.1.4** Jumlah Unit Usaha dan Tenaga Kerja Industri Kecil dan Menengah Menurut Kecamatan di Kota Sungai Penuh, 2016  
**Table** *Number of Establishment and Employees Small and Medium Industries by Subdistrict in Sungai Penuh Municipality, 2016*

Kecamatan <i>Subdistrict</i>	Unit Usaha <i>Work Unit</i>	Bentuk Usaha <i>Form of Establishment</i>	Tenaga Kerja <i>Employee</i>	
			Laki-laki <i>Male</i>	Perempuan <i>Female</i>
(1)	(2)	(3)	(4)	(5)
1. Tanah Kampung	170	Perorangan/Kel	146	641
2. Kumun Debai	91	Perorangan/Kel	39	493
3. Sungai Penuh	74	Perorangan/Kel	165	141
4. Pondok Tinggi	114	Perorangan/Kel	68	453
5. Sungai Bungkal	68	Perorangan/Kel	58	282
6. Hampan Rawang	101	Perorangan/Kel	118	686
7. Pesisir Bukit	77	Perorangan/Kel	128	334
8. Koto baru	8	Perorangan/Kel	6	67
<b>Kota Sungai Penuh</b>	<b>703</b>	<b>-</b>	<b>728</b>	<b>3 097</b>

Sumber/Source: Dinas Perdagangan dan Perindustrian Kota Sungai Penuh/*Industry and Trade Agency of Sungai Penuh Municipality*

**Tabel 6.1.5 Jumlah Unit Usaha, Nilai Investasi dan Produksi Industri Kecil dan Menengah Menurut Kecamatan di Kota Sungai Penuh, 2016**  
***Number of Establishment, Investment, and Production Value Small and Medium Industries by Subdistrict in Sungai Penuh Municipality, 2016***

Kecamatan <i>Subdistrict</i>	Unit Usaha <i>Work Unit</i>	Nilai Investasi (000) <i>Investment Value</i>	Production <i>Employee</i>	
			Nilai (000) <i>Value</i>	Satuan <i>Unit</i>
(1)	(2)	(3)	(4)	(5)
1. Tanah Kampung	170	1 374 950	3 404 506	Stel
2. Kumun Debai	91	600 440	19 187 888	Bungkus
3. Sungai Penuh	74	2 407 500	1 802 967	Bungkus
4. Pondok Tinggi	114	889 700	12 476 590	Bungkus
5. Sungai Bungkal	68	653 250	2 404 543	Kg
6. Hamparan Rawang	101	855 650	3 074 258	Bungkus
7. Pesisir Bukit	77	795 695	4 355 238	Bungkus
8. Koto baru	8	171 200	64 623	Buah
<b>Kota Sungai Penuh</b>	<b>703</b>	<b>7 748 385</b>	<b>46 770 613</b>	-

Sumber/Source: Dinas Perdagangan dan Perindustrian Kota Sungai Penuh/Industry and Trade Agency of Sungai Penuh Municipality

## 6.2 ENERGI/ENERGY

**Tabel 6.2.1 Jumlah Penggunaan Listrik PT. PLN (Persero) menurut pada Cabang/Ranting PLN Sungai Penuh, 2017**  
**Number of Electricity Consumption of State Electricity Company by Kind of Consumption at Branch Level in Sungai Penuh, 2017**

Jenis Pemakaian <i>Kind of Consumption</i>		Golongan <i>Rate Group</i>	Jumlah Penggunaan (Kwh) <i>Number of Consumption</i>
(1)		(2)	(3)
1.	Sosial/Sekolah	S	2 128 112
2.	Rumah Tangga	R	63 705 060
3.	Perdagangan	B	8 507 174
4.	Industri	I	1 451 081
5.	Pemerintahan	P	4 419 127
6.	Penerangan Jalan	PJU	-
7.	Komunikasi	-	-
8.	Hilang/Susut Dalam Jaringan	-	-
9.	Penerangan Sementara	-	-
<b>Kota Sungai Penuh</b>			
		<b>2016</b>	<b>6 893 731</b>
		<b>2015</b>	<b>5 951 642</b>

Sumber/Source: Perusahaan Listrik Negara Ranting Sungai Penuh / *State Electricity Company Branch Sungai Penuh*

**Tabel 6.2.2 Jumlah Pelanggan Listrik PT. PLN (Persero) dan Tarifnya menurut Jenis Pemakaian pada Cabang/Ranting PLN Sungai Penuh, 2017**  
***Number of Electricity Consumers of State Electricity Company and Charge by Kind of Consumption at Branch Level in Sungai Penuh, 2017***

Jenis Pemakaian <i>Kind of Consumption</i>	Golongan <i>Rate Group</i>	Jumlah Pelanggan <i>Number of Consumer</i>		Tarif (Rp) <i>Price</i>	
		2016	2017	2016	2017
(1)	(2)	(3)	(4)	(5)	(6)
1. Sosial/Sekolah	S	1 227	1 265	664	667
2. Rumah Tangga	R	59 214	61 051	584	837
3. Perdagangan	B	2 382	2 537	1 110	1 142
4. Industri	I	8	8	1 047	1 061
5. Pemerintahan	P	636	686	1 330	1 422
6. Penerangan Jalan	PJU	63 467	-	692	-
7. Komunikasi		-	-	-	-
8. Lainnya		-	-	-	-
- M.JBST		-	-	-	-
- M.P2TL		-	-	-	-

Sumber/Source: Perusahaan Listrik Negara Ranting Sungai Penuh / State Electricity Company Branch Sungai Penuh

**Tabel 6.2.3 Banyaknya Konsumen, Produksi, Disalurkan, Penjualan, dan Nilai Penjualan Air Minum PDAM Tirta Sakti menurut Bulan di Kota Sungai Penuh, 2017**  
***Number of Consumers, Production, Distribution, Sale, and Value of Water Supply PDAM Tirta Sakti by Month in Sungai Penuh Municipality, 2017***

	Bulan Month	Konsumen Consumers	Produksi (ribu m3) Production	Disalurkan (ribu m3) Distribution
	(1)	(2)	(3)	(4)
1.	Januari/January	12 014	414 698	392 706
2.	Februari/February	12 044	407 823	386 196
3.	Maret/March	12 074	408 545	386 880
4.	April/April	12 087	351 066	332 449
5.	Mei/May	12 108	364 393	345 069
6.	Juni/June	12 124	327 736	310 356
7.	Juli/July	12 142	408 479	387 184
8.	Agustus/August	12 165	345 645	326 080
9.	September/September	12 184	336 327	317 290
10.	Oktober/October	12 207	349 960	330 151
11.	November/November	12 227	407 645	384 571
12.	Desember/December	12 244	369 526	348 609
	<b>Kota Sungai Penuh</b>	<b>13 736</b>	<b>4 491 843</b>	<b>4 247 541</b>
	<b>2016</b>	<b>13 736</b>	<b>4 910 365</b>	<b>4 649 964</b>
	<b>2015</b>	<b>13 397</b>	<b>4 152 100</b>	<b>3 922 677</b>

Sumber/Source: PDAM Tirta Sakti/ Tirta Sakti Water Supply Company

Lanjutan Tabel/*Continued Tabel 6.2.5*

	Bulan <i>Month</i>	Dijual (ribu m3) <i>Sale</i>	Nilai Penjualan (ribu m3) <i>Value</i>
	(1)	(5)	(6)
1.	Januari/ <i>January</i>	201 075	707 821 300
2.	Februari/ <i>February</i>	210 947	749 982 900
3.	Maret/ <i>March</i>	201 955	711 493 600
4.	April/ <i>April</i>	212 499	757 048 900
5.	Mei/ <i>May</i>	204 786	721 600 200
6.	Juni/ <i>June</i>	205 550	722 107 900
7.	Juli/ <i>July</i>	219 398	770 606 900
8.	Agustus/ <i>August</i>	198 933	690 793 600
9.	September/ <i>September</i>	204 722	716 031 300
10.	Oktober/ <i>October</i>	197 153	686 423 400
11.	November/ <i>November</i>	200 007	695 809 400
12.	Desember/ <i>December</i>	197 588	685 922 200
	<b>Kota Sungai Penuh</b>	<b>2 454 613</b>	<b>8 615 641 600</b>
	<b>2016</b>	<b>2 753 566</b>	<b>7 080 793 200</b>
	<b>2015</b>	<b>2 586 030</b>	<b>7 534 996 260</b>

Sumber/*Source*: PDAM Tirta Sakti/ *Tirta Sakti Water Supply Company*



**Tabel 6.2.4 Banyaknya Konsumen, Produksi, Disalurkan, Penjualan, dan Nilai Penjualan Air Minum PDAM Tirta Sakti menurut Kecamatan di Kota Sungai Penuh, 2017**  
***Number of Consumers, Production, Distribution, Sale, and Value of Water Supply PDAM Tirta Sakti by Subdistrict in Sungai Penuh Municipality, 2017***

	Kecamatan <i>Subdistrict</i>	Konsumen <i>Consumers</i>	Produksi (ribu m3) <i>Production</i>	Disalurkan (ribu m3) <i>Distribution</i>
	(1)	(2)	(3)	(4)
1.	Tanah Kampung	1 810	311 040	298 598
2.	Kumun Debai	-	-	-
3.	Sungai Penuh	12 244	4 491 843	4 247 541
4.	Pondok Tinggi	-	-	-
5.	Sungai Bungkal	-	-	-
6.	Hamparan Rawang	-	-	-
7.	Pesisir Bukit	-	-	-
8.	Koto baru	-	-	-
	<b>Kota Sungai Penuh</b>	<b>15 054</b>	<b>4 802 883</b>	<b>4 546 139</b>
	<b>2016</b>	<b>13 736</b>	...	...
	<b>2015</b>	<b>13 397</b>	<b>4 152 099</b>	<b>3 922 676</b>

Sumber/Source: PDAM Tirta Sakti/ *Tirta Sakti Water Supply Company*

Lanjutan Tabel/*Continued Tabel 6.2.4*

Kecamatan <i>Subdistrict</i>		Dijual (ribu m3) <i>Sold</i>	Nilai Penjualan (ribu m3) <i>Value</i>
(1)		(5)	(6)
1.	Tanah Kampung	209 018	-
2.	Kumun Debai	-	-
3.	Sungai Penuh	2 474 808	783 547 200
4.	Pondok Tinggi	-	-
5.	Sungai Bungkal	-	-
6.	Hamparan Rawang	-	-
7.	Pesisir Bukit	-	-
8.	Koto baru	-	-
<b>Kota Sungai Penuh</b>		<b>2 683 826</b>	<b>783 547 200</b>
<b>2016</b>		<b>2 753 566</b>	<b>7 080 793 200</b>
<b>2015</b>		<b>2 466 032</b>	<b>7 534 995 540</b>

Sumber/*Source*: PDAM Tirta Sakti/ *Tirta Sakti Water Supply Company*

**Tabel 6.2.5 Banyaknya Konsumen, Penjualan, dan Tarif Rata-rata Air Minum PDAM Tirta Sakti menurut Golongan Pengguna Air di Kota Sungai Penuh, 2017**  
***Number of Consumers, Sale, and Average Price of PDAM Tirta Sakti by Group of Consumer in Sungai Penuh Municipality, 2017***

Golongan Pengguna Air <i>Group of Consumer</i>		Konsumen <i>Consumers</i>	Produksi yang Dijual (m3) <i>Sale</i>	Tarif Rata-rata/m3 <i>Average Price</i>
(1)		(2)	(3)	(4)
1.	Sosial Umum	3	25	2 140
2.	Sosial Khusus	106	2 202	2 026
3.	Rumah Tangga 1	-	-	-
4.	Rumah Tangga 2	10 749	159 752	3 741
5.	Niaga Kecil	748	11 765	5 804
6.	Niaga Besar	382	7 236	7 564
7.	Terminal Air	-	-	-
8.	IP	256	16 608	4 994
<b>Kota Sungai Penuh</b>		<b>12 244</b>	<b>197 588</b>	
<b>2016</b>		<b>13 736</b>	<b>2 457 639</b>	
<b>2015</b>		<b>13 397</b>	<b>2 586 248</b>	

Sumber/Source: PDAM Tirta Sakti/ *Tirta Sakti Water Supply Company*

**Tabel 6.2.6** Perkembangan Konsumen Air Minum PDAM Tirta Sakti menurut Kecamatan di Kota Sungai Penuh, 2014-2017  
**Table** Growth of Water Supply Consumers PDAM Tirta Sakti by Subdistrict in Sungai Penuh Municipality, 2014-2017

Kecamatan Subdistrict	2014	2015	2016	2017
(1)	(2)	(3)	(4)	(5)
1. Tanah Kampung	1 460	1 689	1 581	1 591
2. Kumun Debai	520	523	679	691
3. Sungai Penuh	2 367	2 732	2 813	2 894
4. Pondok Tinggi	1 554	2 502	2 568	2 567
5. Sungai Bungkal	1 170	731	1 352	1 392
6. Hamparan Rawang	2 380	1 983	2339	2 539
7. Pesisir Bukit	2 429	2 077	1217	1 247
8. Koto baru	1 115	1 160	1187	1 207
<b>Kota Sungai Penuh</b>	<b>12 995</b>	<b>13 397</b>	<b>13 736</b>	<b>14 128</b>

Sumber/Source: PDAM Tirta Sakti/ Tirta Sakti Water Supply Company

**Tabel 6.2.7 Perkembangan Tenaga Kerja PDAM Tirta Sakti menurut Bulan di Kota Sungai Penuh, 2014-2017**  
**Table**  
***Growth of PDAM Tirta Sakti Employee by Month in Sungai Penuh Municipality, 2014-2017***

	<b>Bulan Month</b>	<b>2014</b>	<b>2015</b>	<b>2016</b>	<b>2017</b>
	(1)	(2)	(3)	(4)	(5)
1.	Januari/ <i>January</i>	97	94	97	97
2.	Februari/ <i>February</i>	97	93	97	97
3.	Maret/ <i>March</i>	97	94	97	97
4.	April/ <i>April</i>	97	94	97	96
5.	Mei/ <i>May</i>	97	94	97	96
6.	Juni/ <i>June</i>	97	94	97	95
7.	Juli/ <i>July</i>	97	94	97	94
8.	Agustus/ <i>August</i>	97	94	97	97
9.	September/ <i>September</i>	97	94	97	99
10.	Oktober/ <i>October</i>	97	94	97	99
11.	November/ <i>November</i>	97	94	97	102
12.	Desember/ <i>December</i>	97	94	97	102

Sumber/Source: PDAM Tirta Sakti/ *Tirta Sakti Water Supply Company*

<https://sungaipenuhkota.bps.go.id>

# BAB 7

## PERDAGANGAN DAN KOPERASI TRADE AND COOPERATIVE



SIUP **252**      IMB **46**

SITU **566**      TDG **6**

TDP **349**      TDI **67**

HO **68**      IUJK **32**

**Jumlah Izin yang diterbitkan  
Kantor Pelayanan Perizinan  
Terpadu**

**Number of Licenses Issued by  
the Office of Integrated  
Licensing Services**

<https://sungaipehuhkota.bps.g>



**PENJELASAN TEKNIS**

1. **Perusahaan** adalah suatu badan yang melakukan kegiatan ekonomi, bertujuan menghasilkan barang/jasa, terletak di suatu bangunan fisik pada lokasi tertentu, dan mempunyai catatan administrasi tersendiri mengenai produksi dan struktur biaya, serta ada seorang atau lebih yang bertanggung jawab atas resiko usaha. Badan usaha perusahaan dapat berbetuk PT, CV, Firma, PT (Persero), Perusahaan Umum (Perum) atau Perusahaan Jawatan.
  
2. **Perseroan terbatas (PT)** adalah suatu badan untuk menjalankan usaha yang memiliki modal terdiri dari saham-saham yang pemiliknya memiliki bagian sebanyak saham yang dimilikinya. Karena modalnya terdiri dari saham-saham yang dapat diperjualbelikan, perubahan kepemilikan perusahaan dapat dilakukan tanpa perlu membubarkan perusahaan.

**TECHNICAL NOTES**

1. **Enterprise** is an entity conducting economic activities to provide goods/services, located in a physical building at a particular location, and maintain business records regarding production and cost structure, as well as at least one person who is responsible for business risk. Companies can form a business entity PT, CV, Firm, PT (Persero), Public Company or Bureau Company.
  
2. **A joint stock company** is a business entity where different stocks can be bought and owned by shareholders. Each shareholder owns company stock in proportion, evidenced by his or her shares (certificates of ownership). This allows for the unequal ownership of a business with some shareholders owning a bigger proportion of a company than others do. Shareholders are able to transfer their shares to others without any edeect to the continued existence of the company.

3. **Persekutuan Komanditer (*commanditaire vennootschap atau CV*)** adalah suatu persekutuan yang didirikan oleh seorang atau beberapa orang yang mempercayakan uang atau barang kepada seorang atau beberapa orang yang menjalankan perusahaan dan bertindak sebagai pemimpin.
3. ***Commanditaire (Commanditaire Vennootschap or CV)*** is an alliance founded by an individual or individuals who entrusted money or goods to an individual or individuals who run the company an dact as a leader.
4. **Koperasi** adalah organisasi bisnis yang dimiliki dan dioperasikan oleh orang seorang demi kepentingan bersama. Koperasi melandaskan kegiatan berdasarkan prinsip gerakan ekonomi rakyat yang berdasarkan asas kekeluargaan.
4. ***Cooperatives*** are business organizations owned and operated by the individual for the common interest. Cooperatives base its activities on the principle of people's economic movement based on the principle of kinship.

**ULASAN**

**DESCRIPTION**

**Perdagangan**

Pada tahun 2017, tercatat 341 Tanda Daftar Perusahaan dengan berbagai macam badan hukum diterbitkan oleh Dinas Penanaman Modal, PTSP, dan Tenaga Kerja Kota Sungai Penuh. Jumlah usaha perseorangan memiliki persentase terbesar sebanyak 58,45 persen dari total perusahaan yang terdaftar.

Sektor perdagangan termasuk ke dalam sektor utama pendukung perekonomian Kota Sungai Penuh. Pada tahun 2017, pedagang kecil masih menjadi favorit dalam sektor perdagangan. Hal ini terlihat dari 60 persen SIUP yang diterbitkan oleh Dinas Penanaman Modal, PTSP, dan Tenaga Kerja Kota Sungai Penuh adalah untuk pedagang kecil.

**Koperasi**

Jumlah koperasi pada tahun 2017 mengalami peningkatan yaitu sebesar 147 koperasi. Jenis koperasi paling banyak adalah koperasi pegawai negeri sebanyak 42 unit. Jumlah ini tetap dari tahun lalu.

Jumlah simpanan koperasi pada tahun 2017 ini mengalami peningkatan menjadi Rp. 269.799.130.000,- dari Rp24.448.169.000,- di tahun

**Trade**

*In 2017, there were 341 companies with enrolled in Capital Investment, One Stop Integrated Service, and Manpower Service of Sungai Penuh Municipality. Individual businesses have the largest percentage of all, as much as 58.45 percent of the total companies registered.*

*Trade sector is one of the important sector that support development of economy of Sungai Penuh Municipality. In 2015, small traders still favorite in the trade sector. This proved by 60 percent of licence issued by Capital Investment, One Stop Integrated Service, and Manpower Service of Sungai Penuh Municipality is for small traders.*

**Cooperative**

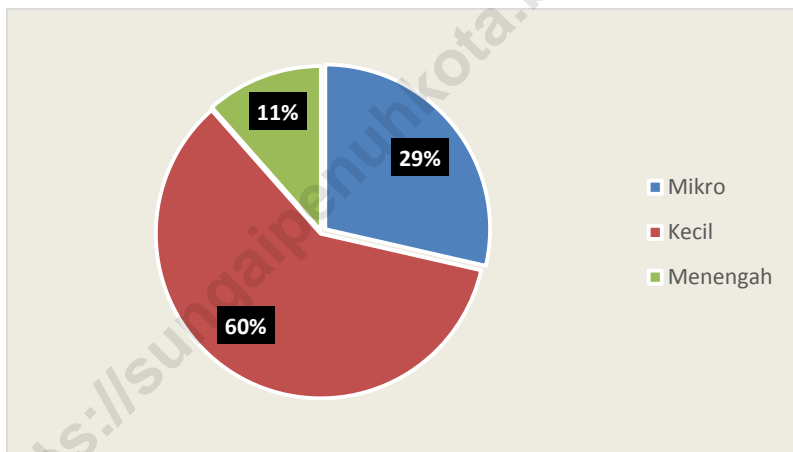
*The number of cooperatives in 2017 increased to 147 cooperatives. The largest number of cooperatives are cooperative of civil servants by 42 units. This number is constant from last year which also amounted to 41 units.*

*Total deposits of cooperatives in 2017 had increased to Rp.269.799.130.000,- from Rp.24,448,169,000, in the year before.*

sebelumnya. Sementara jumlah anggota koperasi, pada tahun 2017 ini mengalami penurunan menjadi 10.329 orang.

While number of member of cooperatives was decrease, in 2017 the number of member were 10.329.

**Gambar 6** SIUP yang Diterbitkan di Kota Sungai Penuh, 2017  
**Picture** Accomplishment Trading Admission Letters that were Published in Sungai Penuh Municipality, 2017



## 7.1 PERDAGANGAN/TRADE

**Tabel 7.1.1** Jumlah Surat Izin Usaha Perdagangan (SIUP) yang Diterbitkan menurut Bulan dan Klasifikasi Perusahaan/Usaha di Kota Sungai Penuh, 2017  
**Table** *Number of Accomplishment Trading Admission Letters that were Published by Month and Classification in Sungai Penuh Municipality, 2017*

	Bulan Month	Klasifikasi Perusahaan/Usaha Trading Classification				Jumlah Total
		Besar Big	Menengah Middle	Kecil Small	Mikro Micro	
	(1)	(2)	(3)	(4)	(5)	(6)
1.	Januari/January	-	2	4	4	10
2.	Februari/February	-	10	24	14	48
3.	Maret/March	-	3	29	3	35
4.	April/April	-	-	12	12	24
5.	Mei/May	-	3	24	5	32
6.	Juni/June	-	-	6	3	9
7.	Juli/July	-	1	9	1	11
728.	Agustus/August	-	1	7	3	11
9.	September/September	-	3	12	1	16
10.	Oktober/October	-	-	9	9	18
11.	November/November	-	5	10	10	25
12.	Desember/December	-	1	5	7	13
<b>Kota Sungai Penuh</b>		-	<b>29</b>	<b>151</b>	<b>72</b>	<b>252</b>
<b>2016</b>		-	<b>48</b>	<b>234</b>	<b>48</b>	<b>330</b>
<b>2015</b>		-	<b>30</b>	<b>131</b>	<b>22</b>	<b>183</b>

Sumber/Source: Dinas Penanaman Modal, PTSP, dan Tenaga Kerja Kota Sungai Penuh/ *Capital Investment, One Stop Integrated Service, and Manpower Service of Sungai Penuh Municipality*

**Tabel 7.1.2 Jumlah Sarana Perdagangan Menurut Jenisnya Berdasarkan Penerbitan Tanda Daftar Perusahaan (TDP) di Kota Sungai Penuh, 2015-2017**  
**Number of Trading Facilities by Type of Facility in Sungai Penuh Municipality, 2015-2017**

Jenis Sarana Perdagangan Type of Trading Facilities	2015	2016	2017
(1)	(2)	(3)	(4)
1. PT	9	17	18
2. Koperasi	-	1	1
3. CV	55	116	126
4. Fa	-	-	-
5. Perusahaan	-	-	-
6. Perusahaan Perseorangan (PO)	102	207	204
7. Bentuk Usaha Lainnya	-	-	-
<b>Kota Sungai Penuh</b>	<b>166</b>	<b>341</b>	<b>349</b>

Sumber/Source: Dinas Penanaman Modal, PTSP, dan Tenaga Kerja Kota Sungai Penuh/ Capital Investment, One Stop Integrated Service, and Manpower Service of Sungai Penuh Municipality

**Tabel 7.1.3** Jumlah Penerbitan Tanda Daftar Perusahaan (TDP) menurut Kecamatan dan Jenis Saran Perdagangan di Kota Sungai Penuh, 2017\*  
*Number of Publishing Company Registration by Subdistrict and Type of Trading Facilities in Sungai Penuh Municipality, 2017\**

Kecamatan <i>Subdistrict</i>	Fasilitas Perdagangan <i>Type of Trading Facilities</i>					
	PT <i>PT</i>	Koperasi <i>Cooperation</i>	CV	Fa	PO	Lainnya
(1)	(2)	(3)	(4)	(5)	(6)	(6)
1. Tanah Kampung	1	-	14	-	11	-
2. Kumun Debai	1	-	11	-	4	-
3. Sungai Penuh	7	-	19	-	129	-
4. Pondok Tinggi	-	-	19	-	28	-
5. Sungai Bungkal	4	-	17	-	16	-
6. Hamparan Rawang	2	1	15	-	10	-
7. Pesisir Bukit	1	-	15	-	8	-
8. Koto baru	-	-	6	-	1	-
<b>Kota Sungai Penuh</b>	<b>17</b>	<b>1</b>	<b>116</b>	<b>-</b>	<b>207</b>	<b>-</b>
<b>2016</b>	<b>17</b>	<b>1</b>	<b>116</b>	<b>-</b>	<b>207</b>	<b>-</b>
<b>2015</b>	<b>9</b>	<b>-</b>	<b>55</b>	<b>-</b>	<b>102</b>	<b>-</b>

Sumber/Source: Dinas Penanaman Modal, PTSP, dan Tenaga Kerja Kota Sungai Penuh/ *Capital Investment, One Stop Integrated Service, and Manpower Service of Sungai Penuh Municipality*

**Tabel 7.1.4** Jumlah Penerbitan Tanda Daftar Perusahaan (TDP) menurut Bulan dan Jenis Saran Perdagangan di Kota Sungai Penuh, 2017  
**Number of Publishing Company Registration by Month and Type of Trading Facilities in Sungai Penuh Municipality, 2017**

Kecamatan <i>Subdistrict</i>	Fasilitas Perdagangan <i>Type of Trading Facilities</i>					Jumlah
	PT <i>PT</i>	Koperasi <i>Cooperation</i>	CV	Fa	PO	
(1)	(2)	(3)	(4)	(5)	(6)	(6)
1. Januari/ <i>January</i>	-	-	3	-	7	10
2. Februari/ <i>February</i>	2	1	34	-	27	64
3. Maret/ <i>March</i>	5	-	20	-	24	49
4. April/ <i>April</i>	3	-	7	-	20	30
5. Mei/ <i>May</i>	1	-	25	-	24	50
6. Juni/ <i>June</i>	-	-	6	-	13	19
7. Juli/ <i>July</i>	-	-	8	-	10	18
8. Agustus/ <i>August</i>	-	-	1	-	13	14
9. September/ <i>September</i>	1	-	8	-	13	22
10. Oktober/ <i>October</i>	2	-	2	-	18	22
11. November/ <i>November</i>	3	-	8	-	21	32
12. Desember/ <i>December</i>	1	-	4	-	14	19
<b>Kota Sungai Penuh</b>	<b>18</b>	<b>1</b>	<b>126</b>	<b>-</b>	<b>204</b>	<b>349</b>
<b>2016</b>	<b>17</b>	<b>1</b>	<b>116</b>	<b>-</b>	<b>207</b>	<b>341</b>
<b>2015</b>	<b>9</b>	<b>-</b>	<b>55</b>	<b>-</b>	<b>102</b>	<b>166</b>

Sumber/*Source*: Dinas Penanaman Modal, PTSP, dan Tenaga Kerja Kota Sungai Penuh/ *Capital Investment, One Stop Integrated Service, and Manpower Service of Sungai Penuh Municipality*



**Tabel 7.1.5** Jumlah Izin yang Diterbitkan oleh Kantor Pelayanan Perizinan Terpadu menurut Bulan dan Jenis Izin di Kota Sungai Penuh, 2017  
**Table** *Number of Licenses Issued by the Office of Integrated Licensing Services by Month and Kind in Sungai Penuh Municipality, 2017*

Bulan Month	Jenis Izin Kind of Licences				
	SITU	SIUP	TDP	TDG	TDI
(1)	(2)	(3)	(4)	(5)	(6)
1. Januari/January	39	10	10	-	-
2. Februari/February	8	48	64	-	5
3. Maret/March	139	35	49	-	2
4. April/April	43	24	30	-	3
5. Mei/May	59	32	50	1	1
6. Juni/June	35	9	19	-	-
7. Juli/July	35	11	18	1	2
8. Agustus/August	46	11	14	2	-
9. September/September	30	16	22	-	2
10. Oktober/October	37	18	22	-	13
11. November/November	73	25	32	-	5
12. Desember/December	22	13	19	2	34
<b>Kota Sungai Penuh</b>	<b>566</b>	<b>252</b>	<b>349</b>	<b>6</b>	<b>67</b>
<b>2016</b>	<b>824</b>	<b>330</b>	<b>341</b>	<b>5</b>	<b>85</b>

Lanjutan Tabel/*Continued Tabel 7.1.5*

Bulan Month	Jenis Izin Kind of Licences				
	HO	IMB	IUJK	REKLAME	IZIN PERUSAHAAN ANGKUTAN UMUM
(1)	(7)	(8)	(9)	(10)	(11)
1. Januari/January	14	6	1	-	-
2. Februari/February	23	7	-	-	-
3. Maret/March	25	6	4	-	-
4. April/April	6	1	5	-	-
5. Mei/May	-	9	9	-	-
6. Juni/June	-	1	4	-	-
7. Juli/July	-	1	2	-	-
8. Agustus/August	-	-	1	-	-
9. September/September	-	6	2	-	-
10. Oktober/October	-	5	1	-	-
11. November/November	-	3	2	-	-
12. Desember/December	-	1	1	-	-
<b>Kota Sungai Penuh</b>	<b>68</b>	<b>46</b>	<b>32</b>	<b>-</b>	<b>-</b>
<b>2016</b>	<b>224</b>	<b>98</b>	<b>50</b>	<b>6</b>	<b>1</b>

Sumber/Source: Dinas Penanaman Modal, PTSP, dan Tenaga Kerja Kota Sungai Penuh/ *Capital Investment, One Stop Integrated Service, and Manpower Service of Sungai Penuh Municipality*

**Tabel 7.1.6** Posisi Stok Beras Pemerintah pada Perum BULOG Sub Divre Kerinci menurut Bulan di Kota Sungai Penuh, 2017 (kg)  
**Table** *Government Rice Stock at Sub Logistic Depot of Kerinci by Month in Sungai Penuh Municipality, 2017 (kg)*

	Bulan Month	Stok Awal First Stock	Pemasukan Received	Persediaan Stock	Penyaluran Distribution	Stok Akhir Last Stock
	(1)	(2)	(3)	(4)	(5)	(6)
1.	Januari/ January	891 007	-	891 007	20 845	870 162
2.	Februari/ February	870 162	-	870 162	950	869 212
3.	Maret/ March	869 212	42 041	911 253	10 735	900 518
4.	April/ April	900 518	2 000	902 518	124 360	778 158
5.	Mei/ May	778 158	12 800	790 958	621 290	169 668
6.	Juni/ June	169 668	1 144 000	1 313 668	765 540	548 128
7.	Juli/ July	548 128	199 995	748 123	327 675	420 448
8.	Agustus/ August	420 448	372 214	792 662	12 180	780 482
9.	September/ September	780 482	331 836	1 112 318	93 994	1 018 324
10.	Oktober/ October	1 018 324	700 000	1 718 324	456 070	1 260 686
11.	November/ November	1 260 686	450 000	1 710 686	1 068 300	630 036
12.	Desember/ December	630 036	506	630 542	230 870	399 672

Sumber/Source: Perum BULOG Sub Divre Kerinci/Sub Logistic Depot of Kerinci

**Tabel 7.1.7 Jumlah Penerimaan Beras pada Perum BULOG Sub Divre Kerinci menurut Bulan di Kota Sungai Penuh, 2017 (kg)**  
**Number of Rice Received at Sub Logistic Depot of Kerinci by Month in Sungai Penuh Municipality, 2017 (kg)**

	Bulan Month	Stok Awal First Stock	Penerimaan/Received		
			Divre Sumatera Barat	Pengadaan Supplying	Lain-lain Other
	(1)	(2)	(3)	(4)	(5)
1.	Januari/January	891 007	-	-	-
2.	Februari/February	870 162	-	-	-
3.	Maret/March	869 212	32 041	10 000	-
4.	April/April	900 518	-	2 000	-
5.	Mei/May	778 158	-	12 800	-
6.	Juni/June	169 668	999 000	145 000	-
7.	Juli/July	548 128	-	199 995	-
8.	Agustus/August	420 448	368 164	4 050	-
9.	September/September	780 482	331 836	-	-
10.	Oktober/October	1 018 324	-	6 000	700 000
11.	November/November	1 260 686	-	-	450 000
12.	Desember/December	630 036	506	-	-

Sumber/Source: Perum BULOG Sub Divre Kerinci/Sub Logistic Depot of Kerinci

**Tabel 7.1.8** Penyaluran Beras oleh Perum BULOG Sub Divre Kerinci menurut Bulan di Kota Sungai Penuh, 2017 (kg)  
*Rice Distribution at Sub Logistic Depot of Kerinci by Month in Sungai Penuh Municipality, 2017 (kg)*

Bulan Month	Penyaluran/Distribution						
	Karyawan Employee	Bencana Alam/ Disaster		Rutan Jail	OPM	BKP/ CPPD	Move Reg
		Pemkab Kerinci	Pemkot Sungai Penuh				
(1)	(2)	(3)	(4)	(5)	(6)	(7)	(8)
1. Januari/ January	630	715	-	-	-	-	-
2. Februari/ February	830	120	-	-	-	-	-
3. Maret/ March	630	105	-	-	-	-	-
4. April/ April	740	60	-	-	-	-	-
5. Mei/ May	740	150	-	-	-	-	-
6. Juni/ June	860	180	-	-	-	-	-
7. Juli/ July	810	165	-	-	-	-	-
8. Agustus/ August	810	120	-	-	-	-	-
9. September/ September	830	90	-	-	-	-	-
10. Oktober/ October	710	-	-	-	-	-	-
11. November/ November	950	-	-	-	-	-	-
12. Desember/ December	830	-	-	-	-	-	-
<b>Kota Sungai Penuh</b>			-	-	-	-	-
<b>2016</b>	<b>730</b>	<b>1 734</b>	<b>50</b>	<b>-</b>	<b>653 205.5</b>	<b>1 494</b>	<b>-</b>
<b>2015</b>		<b>3 835</b>	<b>1 849</b>	<b>-</b>	<b>230 238</b>	<b>4 999</b>	<b>500 000</b>

Sumber/Source: Perum BULOG Sub Divre Kerinci/Sub Logistic Depot of Kerinci

Lanjutan Tabel/*Continued Tabel 7.1.6*

Bulan <i>Month</i>	Penyaluran/ <i>Distribution</i>			
	Raskin		Raskin Ke-13	
	Pemkab	Pemko	Pemkab	Pemko
(1)	(9)	(10)	(11)	(12)
1. Januari/ <i>January</i>	-	-	-	-
2. Februari/ <i>February</i>	-	-	-	-
3. Maret/ <i>March</i>	-	-	-	-
4. April/ <i>April</i>	-	121 560	-	-
5. Mei/ <i>May</i>	495 000	125 400	-	-
6. Juni/ <i>June</i>	764 010	-	-	-
7. Juli/ <i>July</i>	326 700	-	-	-
8. Agustus/ <i>August</i>	11 250	-	-	-
9. September/ <i>September</i>	9 945	81 225	-	-
10. Oktober/ <i>October</i>	310 365	144 995	-	-
11. November/ <i>November</i>	1 046 610	20 740	-	-
12. Desember/ <i>December</i>	230 040	-	-	-
<b>Kota Sungai Penuh</b>			-	-
<b>2016</b>	<b>3 548 700</b>	<b>548 820</b>	-	-
<b>2015</b>	<b>3 908 550</b>	<b>1 640 385</b>	-	-

Sumber/*Source*: Perum BULOG Sub Divre Kerinci/*Sub Logistic Depot of Kerinci*

Lanjutan Tabel/*Continued Tabel 7.1.6*

Bulan Month	Penyaluran/ <i>Distribution</i>			
	Raskin Ke-14		Raskin Ke-15	
	Pemkab	Pemko	Pemkab	Pemko
(1)	(13)	(14)	(15)	(16)
1. Januari/ <i>January</i>	-	-	-	-
2. Februari/ <i>February</i>	-	-	-	-
3. Maret/ <i>March</i>	-	-	-	-
4. April/ <i>April</i>	-	-	-	-
5. Mei/ <i>May</i>	-	-	-	-
6. Juni/ <i>June</i>	-	-	-	-
7. Juli/ <i>July</i>	-	-	-	-
8. Agustus/ <i>August</i>	-	-	-	-
9. September/ <i>September</i>	-	-	-	-
10. Oktober/ <i>October</i>	-	-	-	-
11. November/ <i>November</i>	-	-	-	-
12. Desember/ <i>December</i>	-	-	-	-
<b>Kota Sungai Penuh</b>	-	-	-	-
<b>2016</b>	-	-	-	-
<b>2015</b>	-	-	-	-

Sumber/*Source*: Perum BULOG Sub Divre Kerinci/*Sub Logistic Depot of Kerinci*

## 7.2 KOPERASI/COOPERATIVE

**Tabel 7.2.1** Jumlah Koperasi menurut Kecamatan dan Jenis Koperasi di Kota Sungai Penuh, 2017  
**Table** *Number of Cooperative by Kind of Cooperative and Subdistrict in Sungai Penuh Municipality, 2017*

Kecamatan Subdistrict	Jenis Koperasi Kind of Cooperative				
	KUD	KPN	KOPKAR	KOPPAS	KOPWAN
(1)	(2)	(3)	(4)	(5)	(6)
1. Tanah Kampung	-	2	-	-	1
2. Kumun Debai	-	4	1	-	1
3. Sungai Penuh	1	24	5	2	2
4. Pondok Tinggi	1	1	-	-	2
5. Sungai Bungkal	-	1	-	-	5
6. Hampan Rawang	1	2	-	-	6
7. Pesisir Bukit	-	7	-	-	1
8. Koto baru	-	1	-	-	3
<b>Kota Sungai Penuh</b>	<b>3</b>	<b>42</b>	<b>6</b>	<b>2</b>	<b>21</b>
<b>2016</b>	<b>3</b>	<b>41</b>	<b>6</b>	<b>2</b>	<b>21</b>
<b>2015</b>	<b>3</b>	<b>41</b>	<b>7</b>	<b>2</b>	<b>21</b>

Sumber/Source: Dinas Koperasi dan Usaha Kecil Menengah Kota Sungai Penuh/Cooperative and Small and Medium Enterprise Agency of Sungai Penuh Municipality



Lanjutan Tabel/*Continued Tabel 7.2.1*

Kecamatan <i>Subdistrict</i>	Jenis Koperasi <i>Kind of Cooperative</i>				Jumlah <i>Total</i>
	KSU	KSP	Koperasi tani	Kop. Kerajinan dan Lainnya	
(1)	(7)	(8)	(9)	(10)	(11)
1. Tanah Kampung	1	-	1	3	8
2. Kumun Debai	5	1	1	1	14
3. Sungai Penuh	12	4	-	14	64
4. Pondok Tinggi	1	-	3	1	9
5. Sungai Bungkal	2	2	2	2	14
6. Hamparan Rawang	2	-	1	5	16
7. Pesisir Bukit	2	4	-	-	14
8. Koto baru	2	-	-	2	8
<b>Kota Sungai Penuh</b>	<b>27</b>	<b>11</b>	<b>7</b>	<b>28</b>	<b>147</b>
<b>2016</b>	<b>27</b>	<b>9</b>	<b>7</b>	<b>25</b>	<b>142</b>
<b>2015</b>	<b>17</b>	<b>9</b>	<b>3</b>	<b>30</b>	<b>133</b>

Sumber/*Source*: Dinas Koperasi dan Usaha Kecil Menengah Kota Sungai Penuh/*Cooperative and Small and Medium Enterprise Agency of Sungai Penuh Municipality*

**Tabel 7.2.2 Jumlah Simpanan Koperasi Menurut Kecamatan dan Jenis Simpanan di Kota Sungai Penuh, 2017**  
**Number of Cooperative by Subdistrict and Kind of Saving in Sungai Penuh Municipality, 2017**

Kecamatan Subdistrict	Jenis Simpanan (Rp000) Kind of Saving			
	Pokok Principal	Wajib Mandatory	Sukarela Voluntary	Lainnya Other
(1)	(2)	(3)	(4)	(5)
1. Tanah Kampung	7 600	249 282	18 940	1 889 947
2. Kumun Debai	891 000	1 219 301	383 184	25 444 767
3. Sungai Penuh	952 680	11 464 200	33 062 967	76 040 414
4. Pondok Tinggi	29 650	806 428	410 324	7 305 787
5. Sungai Bungkal	119 370	303 347	533 796	6 770 804
6. Hampanan Rawang	2 454 950	4 424 552	770 691	61 241 724
7. Pesisir Bukit	145 050	2 585 540	602 424	24 254 281
8. Koto baru	6 050	19 506	250 000	5 140 520
<b>Kota Sungai Penuh</b>	<b>4 606 350</b>	<b>21 072 210</b>	<b>36 032 326</b>	<b>208 088 244</b>
<b>2016</b>	<b>1 417 397</b>	<b>16 027 186</b>	<b>4 658 337</b>	<b>2 345 249</b>
<b>2015</b>	<b>1 145 397</b>	<b>14 805 766</b>	<b>3 588 797</b>	<b>2 232 549</b>

Sumber/Source: Dinas Koperasi dan Usaha Kecil Menengah Kota Sungai Penuh/Cooperative and Small and Medium Enterprise Agency of Sungai Penuh Municipality

**Tabel 7.2.3 Jumlah Koperasi Unit Desa (KUD) dan Anggotanya menurut Kecamatan di Kota Sungai Penuh, 2017**  
**Number of Village Cooperative Unit and Member by Subdistrict in Sungai Penuh Municipality, 2017**

Kecamatan Subdistrict	KUD Village Cooperative Unit	
	Jumlah Koperasi Cooperative	Jumlah Anggota Member
(1)	(2)	(3)
1. Tanah Kampung	-	-
2. Kumun Debai	-	-
3. Sungai Penuh	1	150
4. Pondok Tinggi	1	335
5. Sungai Bungkal	-	-
6. Hamparan Rawang	1	180
7. Pesisir Bukit	-	-
8. Koto baru	-	-
<b>Kota Sungai Penuh</b>	<b>3</b>	<b>665</b>
<b>2016</b>	<b>3</b>	<b>665</b>
<b>2015</b>	<b>3</b>	<b>665</b>

Sumber/Source: Dinas Koperasi dan Usaha Kecil Menengah Kota Sungai Penuh/Cooperative and Small and Medium Enterprise Agency of Sungai Penuh Municipality

**Tabel 7.2.4 Jumlah Koperasi Non KUD dan Anggotanya menurut Kecamatan di Kota Sungai Penuh, 2017**  
**Number of Non Village Cooperative Unit and Member by Subdistrict in Sungai Penuh Municipality, 2017**

Kecamatan Subdistrict	Non KUD Non Village Cooperative Unit	
	Jumlah Koperasi Cooperative	Jumlah Anggota Member
(1)	(2)	(3)
1. Tanah Kampung	8	381
2. Kumun Debai	14	628
3. Sungai Penuh	63	5 818
4. Pondok Tinggi	8	296
5. Sungai Bungkal	14	619
6. Hampan Rawang	15	724
7. Pesisir Bukit	14	723
8. Koto baru	8	475
<b>Kota Sungai Penuh</b>	<b>144</b>	<b>9 664</b>
<b>2016</b>	<b>139</b>	<b>9 812</b>
<b>2015</b>	<b>133</b>	<b>9 964</b>

Sumber/Source: Dinas Koperasi dan Usaha Kecil Menengah Kota Sungai Penuh/Cooperative and Small and Medium Enterprise Agency of Sungai Penuh Municipality

**Tabel 7.2.5 Jumlah Kegiatan Usaha yang Telah Dikelola Koperasi menurut Kegiatan di Kota Sungai Penuh, 2017**  
**Number of Cooperative Business Activity by Activity in Sungai Penuh Municipality, 2017**

Kegiatan Usaha <i>Business Activity</i>	Jumlah Kegiatan Usaha <i>Number of Business Activity</i>		Nilai (Rp000) <i>Value</i>
	KOP/KUD	LKM/Non KUD	
(1)	(2)	(3)	(4)
1. Simpan Pinjam	1422	4	125 821 000
2. KUT	-	-	-
3. Penyaluran Pupuk	-	-	-
4. P3KUM	3	-	447 000
5. Penyaluran BBM	12	3	2 250 000
6. Agribisnis	-	-	-
7. Pengadaan Pangan	-	-	-
8. Ulat Sutra	-	-	-
9. Pemasaran Cassiavera	-	-	-
10. MAP	2	-	Macet
11. PLN	1	-	27 000
12. Usaha Peternakan Itik	-	-	-
13. Usaha Penggemukan Sapi	-	-	-
14. Industri Kecil	16	-	57 000
15. Telkom	1	-	25 000
16. Radio Swasta	-	-	-
17. Foto Copy	2	-	17 000
18. Mesin tepung	-	-	-
19. PDAM	1	-	89 000
20. Bansos	10	-	1 266 400
<b>Kota Sungai Penuh</b>	<b>190</b>	<b>7</b>	<b>129 999 440</b>
<b>2016</b>	<b>190</b>	<b>7</b>	<b>129 999 440</b>
<b>2015</b>	<b>177</b>	<b>17</b>	<b>4 178 440</b>

Sumber/Source: Dinas Koperasi dan Usaha Kecil Menengah Kota Sungai Penuh/Cooperative and Small and Medium Enterprise Agency of Sungai Penuh Municipality

**Tabel 7.2.6 Jumlah Kader Koperasi yang Dididik/Dilatih menurut Jenis Pelatihan di Kota Sungai Penuh, 2017**  
**Number of Educated/Trained Cooperative Cadre by Training Type in Sungai Penuh Municipality, 2017**

Jenis Pelatihan Training Type	KUD Village Cooperative Unit	Non KUD Non Village Cooperative Unit	Jumlah Total
(1)	(2)	(3)	(4)
1. Pengurus	-	53	53
2. Badan Pemeriksa	-	15	15
3. Manager	-	-	-
4. Juru Buku	-	12	12
5. Karyawan Koperasi	-	7	7
6. KSK	-	-	-
7. Lainnya	-	25	25
<b>Kota Sungai Penuh</b>	-	<b>112</b>	<b>112</b>
<b>2016</b>	-	<b>98</b>	<b>98</b>
<b>2015</b>	-	<b>68</b>	<b>68</b>

Sumber/Source: Dinas Koperasi dan Usaha Kecil Menengah Kota Sungai Penuh/Cooperative and Small and Medium Enterprise Agency of Sungai Penuh Municipality

# BAB 8

## HOTEL DAN PARIWISATA HOTEL AND TOURISM



Wisatawan Domestik  
Domestic Tourist  
**28.021**

Wisatawan Internasional  
International Tourist  
**105**

<https://sungaipenuhkota.bps.go.id>



**PENJELASAN TEKNIS**

1. **Wisatawan mancanegara** (wisman) ialah setiap pengunjung yang mengunjungi suatu negara di luar tempat tinggalnya, didorong oleh satu atau beberapa keperluan tanpa bermaksud memperoleh penghasilan di tempat yang dikunjungi dan lamanya kunjungan tersebut tidak lebih dari satu tahun (12 bulan). Definisi ini mencakup 2 (dua) kategori wisatawan mancanegara, yaitu :
  - a. Wisatawan (turis) ialah setiap pengunjung seperti definisi di atas yang tinggal paling sedikit 24 jam, akan tetapi tidak lebih dari 1 (satu) tahun di tempat yang dikunjungi, dengan maksud antara lain: berlibur, rekreasi, olah raga, bisnis, menghadiri pertemuan, studi, dan kunjungan dengan alasan kesehatan.
  - b. *Excursionist* ialah setiap pengunjung seperti definisi di atas yang tinggal kurang dari 24 jam di tempat yang dikunjungi (termasuk "Cruise passengers"). *Cruise Passengers* ialah setiap pengunjung yang tiba di suatu negara di mana mereka tidak menginap di akomodasi yang tersedia di negara tersebut,

**TECHNICAL NOTES**

1. **An International Visitor** is any person visiting a country other than his usual place of residence for any reason other than for earning income in the country visited, and the length of stay is no more than one year (12 months). This definition covers two categories of foreign visitors, namely :
  - a. "Tourist" is any visitor staying for at least 24 hours, but no more than one year, in the country visited, with the intention of visiting, and for any of these purposes: Pleasure, recreation and sports, Business, visiting friends and relatives, missions, attending meetings, conferences, visit for health reasons and study.
  - b. "Excursionist" is any visitor staying less than 24 hours in the country visited including, "Cruise Passengers", i.e. visitors arriving in a country without staying in any accommodation available in the visited country.

misalnya dengan kapal laut.

2. **Rata-rata lama tinggal** adalah rata-rata waktu tinggal wisatawan mancanegara di Indonesia untuk satu kali kunjungan.
  3. Usaha penyediaan akomodasi adalah usaha yang menyediakan pelayanan penginapan yang dapat dilengkapi dengan pelayanan pariwisata lainnya. Usaha penyediaan akomodasi dapat berupa hotel, vila, pondok wisata, bumi perkemahan, persinggahan 310ana ta, dan akomodasi lainnya yang digunakan untuk tujuan pariwisata.
  4. **Hotel** adalah penyediaan akomodasi secara harian berupa kamar-kamar di dalam satu bangunan yang dapat dilengkapi dengan jasa pelayanan makan dan minum, kegiatan hiburan 310ana tau fasilitas lainnya. Hotel terdiri dari hotel berbintang dan hotel non- bintang.
  5. **Hotel bintang** adalah usaha penyediaan jasa pelayanan penginapan, makan minum serta jasa lainnya bagi umum dengan menggunakan sebagian atau seluruh bangunan. Usaha ini
2. **Average length of stay** is the average stay duration of foreign visitor in Indonesia for one trip.
  3. *The business of providing accommodation is a business that provides specialty services that can be equipped with other tourism services. It includes hotel, villa, cottage, camping, caravan stop, and other accommodation that are used for tourism purposes.*
  4. **Hotel** is a daily supply of accommodation rooms within a building which can be equipped with eating and drinking services, entertainment activities and/or other facilities. Hotel consists of a classified hotel and a non-classified hotel.
  5. **A star hotel** is the business of providing an accommodation, eating and drinking as well as other services for the public by using a building or a part of a building. It is managed commercially and meets

dikelola secara komersial serta memenuhi ketentuan persyaratan sebagai hotel bintang (termasuk berlian) yang ditetapkan dalam surat keputusan instansi yang membinanya. Misalnya hotel bintang lima, hotel bintang empat dan seterusnya.

6. **Hotel non bintang/melati** adalah usaha penyediaan akomodasi yang memenuhi ketentuan sebagai hotel melati yang ditetapkan dalam surat keputusan instansi yang membinanya. Termasuk motel. (KBLI 2009)

7. **Banyaknya kamar** adalah kamar yang siap untuk dijual pada saat pencacahan (tidak termasuk kamar pribadi, kamar penjaga malam, kamar pegawai hotel, dan kamar yang sedang dalam perbaikan).

8. **Banyaknya tempat tidur** adalah banyaknya tempat tidur yang tersedia dan siap pakai, tidak termasuk tempat tidur yang ada di gudang (persediaan untuk extra bed). Tempat tidur ukuran king size atau single dihitung satu tempat tidur. Jumlah tempat tidur yang tersedia dihitung dalam arti jumlah fisik tempat tidur.

*specified requirements as a star hotel (including diamonds) set forth in the decree of fostering agency. For example, five star hotel, four star hotel, and so on.*

6. **Non star hotel** is a business of providing accommodation that meet the requirements as the budget hotels that set out in a decision letter. Including motels. (KBLI 2009)

7. **The number of rooms** is the rooms are ready for sale in the enumeration date (not including the private room, the night watchman, servant rooms, and rooms that are under construction).

8. **Number of beds** is the number of beds available and ready to use, not including the bed in the warehouse (inventory for extra bed). King size bed or a single are calculated one bed. The number of beds available is calculated in terms of the number of physical bed.

9. **Tingkat penghunian kamar hotel** adalah persentase banyaknya malam kamar yang dihuni terhadap banyaknya malam kamar yang tersedia.
9. **Room occupancy rate** is the number of room-nights occupied divided by the number of room-nights available, multiplied by 100 percent.
10. **Rata-rata lamanya tamu menginap** adalah banyaknya malam tempat tidur yang terpakai (malam tamu) dengan banyaknya tamu yang menginap di hotel atau akomodasi lainnya.
10. **Average length of stay** is the number of bed-nights used (guest night) divided by the number of guests coming to spend the night at the accommodation.

**ULASAN****DESCRIPTION****Hotel dan Pariwisata**

Pariwisata merupakan sektor ekonomi penting di Indonesia. Perkembangan pariwisata tidak hanya didukung oleh alam dan budaya Indonesia, tetapi juga akomodasi yang disediakan untuk wisatawan. Salah satu sarana pokok pariwisata adalah hotel. Hotel menyediakan tempat menginap sementara bagi tamu yang datang dari berbagai tempat. Hotel juga berfungsi sebagai tempat pertemuan, pesta dan kegiatan lainnya. Selain hotel, terdapat juga akomodasi tambahan seperti restoran, rumah makan, fasilitas olahraga, dan lainnya.

Kota Sungai Penuh memiliki 11 buah hotel dan penginapan. Selain itu, pada tahun 2017 sebanyak 58 rumah makan dan restoran dan 28 agen travel angkutan darat yang tercatat di Dinas Pariwisata Kota Sungai Penuh.

Selama tahun 2017, sebanyak 28.126 wisatawan domestik dan internasional berkunjung ke objek wisata yang ada di Kota Sungai Penuh. Jumlah pengunjung terbanyak terjadi pada akhir tahun, yaitu pada bulan Desember.

**Hotel and Tourism**

*Tourism is an important economic sector in Indonesia. The development of tourism is not only supported by the Indonesian nature and culture, but also the accommodation that provided for tourists. One of the main means of tourism is the hotel. Hotel provides a place to stay while guests who come from different places. The hotel also serves as a meeting places, oarties, and other activities. Besides hotels, there are also additional accommodation such as restaurants, sports facilities, and more.*

*Sungai Penuh Municipality has 11 units of hotels and inns. Besides that, there were 58 restaurants and 20 travel agent for land transportation recorded in Tourism Service of Sungai Penuh Municipality.*

*During 2017, 28,126 domestic and international tourist visited tourism object in Sungai Penuh Municipality. The largest visitor is in December.*

## 8.1 HOTEL

**Tabel 8.1.1 Jumlah Akomodasi Hotel di Kota Sungai Penuh, 2015**  
**Table Number of Hotel Accomodations in Sungai Penuh Municipality, 2015**

Nama Hotel <i>Hotel Name</i>	Tahun Mulai Beroperasi <i>Operated Since</i>	Alamat <i>Address</i>	Tenaga Kerja <i>Employee</i>		
			L <i>Male</i>	P <i>Female</i>	Jumlah <i>Total</i>
(1)	(2)	(3)	(4)	(5)	(6)
1. Kayu Manis	1973	Jl. RE. Martadinata (0748) 21640	2	-	2
2. Yani	1982	Jl. Muradi No. 01 (0748) 21409	3	1	4
3. Aroma	1983	Jl. Imam Bonjol No. 01 (0748) 21142	6	4	10
4. Busana	1986	Jl. RE. Martadinata (0748) 21122	3	2	5
5. Matahari	1990	Jl. Jend Ahmad Yani (0748) 21061	...	...	...
6. Masgo Kencana	1992	Jl. RE. Martadinata 0813 6647 9874	3	2	5
7. Puri Asri	2001	Jl. Kamarudin No. 22 (0748) 324 604	...	...	...
8. Jaya Wisata	2002	Jl. RE. Martadinata (0748) 21221	9	4	13
9. Jaya Wisata 2	2002	Jl. Pelita II No. 01 (0748) 323 668	2	2	4
10. Mahkota	2006	Jl. RE. Martadinata (0748) 21640	14	2	16
11. Kerinci	2013	Jl. Muradi	11	3	14

Sumber/Source: Survei Perusahaan/Usaha Jasa Akomodasi/*Accommodation Services Establishment Survey*

\*Data kondisi 2015

**Tabel 8.1.2 Jumlah Kamar, Tempat Tidur, dan Tamu Akomodasi Hotel di Kota Sungai Penuh, 2017**  
**Number of Rooms, Beds, and Visitors of Hotel Accomodations in Sungai Penuh Municipality, 2017**

Nama Hotel <i>Hotel Name</i>	Jumlah <i>Total</i>		Tamu <i>Visitors</i>	
	Kamar <i>Rooms</i>	Tempat Tidur <i>Beds</i>	WNI	WNA
(1)	(2)	(3)	(4)	(5)
1. Kayu Manis	18	45	...	...
2. Yani	15	39	...	...
3. Aroma	45	91	...	...
4. Busana	22	44	...	...
5. Matahari	10	45	...	...
6. Masgo Kencana	45	100	...	...
7. Puri Asri	17	94	...	...
8. Jaya Wisata	26	38	...	...
9. Jaya Wisata 2	10	12	...	...
10. Mahkota	34	59	...	...
11. Kerinci	28	34	...	...

Sumber/Source: Survei Perusahaan/Usaha Jasa Akomodasi/Accommodation Services Establishment Survey

## 8.2 PARIWISATA/TOURISM

**Tabel 8.2.1 Nama dan Jarak ke Objek Wisata di Kota Sungai Penuh, 2017**  
**Table Number and Distance of Tourism Object in Sungai Penuh Municipality, 2017**

Objek Wisata <i>Tourism Object</i>	Alamat <i>Address</i>	Jarak dari Sungai Penuh (Km) <i>Distance from Sungai Penuh</i>
(1)	(2)	(3)
1. Bukit Khayangan	Desa Sungai Jernih	8
2. Bukit Semancik	Desa Sungai Jernih	3
3. Panorama Bukit Tapan	Desa Sungai Ning	10
4. Bukit Tiok/Bukit Puti Mengurai	Kec. Sungai Bungkal	1
5. Taman Bunga Puti Senang	Talang Lindung	5
6. Batu Sorban	Sungai Liuk	5
7. Batu Gong	Desa Koto Beringin	5
8. Rumah Larik	Pasar Sungai Penuh	0.6
9. Masjid Agung	Pondok Tinggi	0.6
10. Masjid Raya Rawang	Maliki Air	4
11. Tabuh Larangan	Pondok Tinggi	0.6

Sumber/Source: Dinas Kebudayaan dan Pariwisata Kota Sungai Penuh/ Culture and Tourism Service of Sungai Penuh



**Tabel 8.2.2 Nama Rumah Makan/Restoran di Kota Sungai Penuh, 2017**  
**Table Number of Restaurants in Sungai Penuh Municipality, 2017**

Nama Rumah Makan <i>Restaurants Name</i>	Alamat <i>Address</i>
(1)	(2)
1. Rumah Makan Minang Soto	Jl. Muradi, Kec. Sungai Bungkal
2. Rumah Makan Saiyo	Jl. RE Martadinata Kec. Pondok Tinggi
3. RM Sari Manggis	Jl. RE Martadinata Kec. Pondok Tinggi
4. RM Konco Lamo	Jl. A. Thalib Kec. Sungai Penuh
5. RM Keluarga	Jl. A. Thalib Kec. Sungai Penuh
6. RM Upit 1	Jl. A. Thalib Kec. Sungai Penuh
7. RM Upit 2	Jl. RE Martadinata Kec. Pondok Tinggi
8. RM Upit 3	Jl. Muradi, Kec. Sungai Bungkal
9. RM Sakato	Jl. A. Thalib Kec. Sungai Penuh
10. RM Simpang Lima	Kec. Sunga Bungkal
11. RM Marantama 1	Jl. RE Martadinata Kec. Pondok Tinggi
12. RM Marantama 2	Jl. Stadion Pancasila, Kec. Pondok Tinggi
13. RM Marantama 3	Desa Koto Keras, Kec. Pesisir Bukit
14. RM Soto Padang	Jl. RE Martadinata Kec. Pondok Tinggi
15. Lesehan Gallery	Jl. Muradi, Kec. Sungai Bungkal
16. RM Danau Lingkat	Jl. Depati Parbo, Kec. Pondok Tinggi
17. RM Beras Payo Kerman Sakti	Jl. RE Martadinata Kec. Pondok Tinggi
18. RM Ilok Rupo	Jl. Sudirman, Kec. Pondok Tinggi
19. RM Bang Haji	Jl. Sudirman, Kec. Pondok Tinggi
20. RM Danau Kaco	Jl. Depati Parbo, Kec. Pondok Tinggi

Lanjutan Tabel/*Continued Tabel 8.2.2*

Nama Rumah Makan <i>Restaurants Name</i>		Alamat <i>Address</i>
(1)	(2)	
21. RM Cabang Jujun		Jl. Stadion Pancasila, Kec. Pondok Tinggi
22. Randang Minang		Jl. Stadion Pancasila, Kec. Pondok Tinggi
23. RM Pondok Baru		Jl. Yos Sudarso, Kec. Sungai Penuh
24. RM Ikan Bakar		Jl. RE Martadinata Kec. Pondok Tinggi
25. RM Ikan Semah		Jl. RE Martadinata Kec. Pondok Tinggi
26. RM Ayah		Jl. RE Martadinata Kec. Pondok Tinggi
27. Dendeng Batokok		Jl. RE Martadinata Kec. Pondok Tinggi
28. RM Asmara		Jl. Dr. Wahidin, Kec. Sungai Penuh
29. RM Makan Teguh		Jl. Sisingamangaraja, Kec. Sungai Penuh
30. RM Pak WO		Jl. Sisingamangaraja, Kec. Sungai Penuh
31. RM Pusako Jaya		Jl. Depati Parbo, Kec. Pondok Tinggi
32. RM Alam Kincai		Jl. Depati Parbo, Kec. Pondok Tinggi
33. RM Ibu Suri 1		Jl. Depati Parbo No. 38A, Kec. Pondok Tinggi
34. RM Ibu Suri 2		Jl. Depati Parbo No. 212, Kec. Pondok Tinggi
35. RM Basamo		Jl. RE Martadinata Kec. Pondok Tinggi
36. Ampera Minang Alami		Jl. RE Martadinata Kec. Pondok Tinggi
37. Ampera Neneng		Jl. Stadion Pancasila, Kec. Pondok Tinggi
38. Dndeng Batokok		Jl. Soekarno Hatta No. 18 Kec. Sungai Bungkal
39. RM Sari Bungo		Jl. Muradi, Kec. Sungai Bungakl
40. RM Salero Bundo		Jl. Babussalam, Kec. Sungai Penuh

Lanjutan Tabel/*Continued Tabel 7.2.1*

Nama Rumah Makan <i>Restaurants Name</i>	Alamat <i>Address</i>
(1)	(2)
41. Rm Teguh 2	Terminal, Kec. Sungai Penuh
42. RM Amperada	Terminal, Kec. Sungai Penuh
43. Ampera Tanpa aNama	Jl. Tengku Umar, Kec. Sungai Penuh
44. Dendeng Batokok Annisa	Jl. Muradi, Kec. Sungai Bungkal
45. Ampera Alang Bangkeh	Jl. Tengku Umar, Kec. Sungai Penuh
46. Ampera Arnie	Jl. RE Martadinata Kec. Pondok Tinggi
47. Café Mini	Jl. Muradi, Kec. Sungai Bungkal
48. Dapur Bunda	Jl. Muradi, Kec. Sungai Bungkal
49. Café Tiga Putri	Jl. Dr. Wahidin, Kec. Sungai Penuh
50. Lamanda	Jl. Muradi, Kec. Sungai Bungkal
51. Café Raina	Jl. Muradi, Kec. Sungai Bungkal
52. Selera Sea Food	Jl. Wahid Hasyim Kec. Sungai Penuh
53. Café Annisa	Jl. Wahid Hasyim Kec. Sungai Penuh
54. Q2 Lombok Ijo	Jl. Arif Rahman Hakim Kec. Sungai Penuh
55. Faiha Café	Jl. Sumur Pinang Desa Gedang, Kec. Sungai Penuh
56. Soto Cabang Semurup	Jl. Depati Parbo, Kec. Pondok Tinggi
57. Panorama Café dan Butik	Jl. Siak Lengih, Kec. Sungai Bungkal
58. Mie Aceh	Jl. RE Martadinata Kec. Pondok Tinggi

Sumber/Source: Dinas Kebudayaan dan Pariwisata Kota Sungai Penuh/ *Culture and Tourism Service of Sungai Penuh*

**Tabel 8.2.3 Agen Travel Angkutan Darat di Kota Sungai Penuh, 2017**  
**Table Travel Agents in Sungai Penuh Municipality, 2017**

<b>Agen Travel Travel Agent</b>	<b>Alamat Address</b>
(1)	(2)
1. PO Gunung Kerinci	Jl. Muradi No. 12, Kec. Sungai Bungkal
2. PO Safa Marwa	Jl. Yos Sudarso No. 20, Kec. Sungai Penuh
3. PO Kerinci Utama	Jl. Depati Parbo, Kec. Pondok Tinggi
4. CV PO Agung Jaya	Jl. Muradi No. 20
5. CV PO Kelinci Putih	Jl. Pancasila, Kec. Pondok Tinggi
6. CV PO Megis Indah	Jl. Pancasila, Kec. Pondok Tinggi
7. CV PO Bunga Laurencia	Jl. Usman Khalid Kel. Pasar Sungai Penuh, Kec. Sungai Penuh
8. CV PO Punai Indah	Jl. Pancasila, Kec. Pondok Tinggi
9. CV PO Oki Transport	Jl Muradi, Desa Koto Renah, Kec. Pesisir Bukit
10. CV Cahaya Kerinci	Jl. Muradi, Depan Pos Kota, Kec. Sungai Penuh
11. CV PO Ayu Transport	Jl. Yos Sudarso, Desa Gedang, Kec. Sungai Penuh
12. CV PO Kerinci Permata	Jl. Depati Parbo, Kec. Pondok Tinggi
13. CV PO Anak Anum Kerinci	Jl. Jend. Sriwijaya
14. CV PO Penawar Rindu	Jl. Pancasila, Kec. Pondok Tinggi
15. CV PO Famili Kerinci	Jl. Pancasila, Kec. Pondok Tinggi

Lanjutan Tabel/*Continued Tabel 8.2.3*

<b>Agen Travel Travel Agent</b>	<b>Alamat Address</b>
(1)	(2)
16. CV PO Kerinci Mulya	Jl. Koto Baru Semurup
17. PO Erlindo	Jl. Lima Luhah, Kel. Sungai Penuh, Kec. Sungai Penuh
18. PO Rinai	Jl. H. Kamaruddin, Desa Koto Tinggi, Kec. Sungai Bungkal
19. Kerinci Permata	Jl. Depati Parbo No.13
20. Ratu Kerinci	Jl. Depati Parbo No. 77
21. Alam Kerinci	Rawang No. 33
22. Bintang Mutiara Kerinci	Simpang Masjid Raya
23. Ceria Kerinci	
24. Family Raya	Jl. Depati Parbo
25. Masgo Kerinci Pelopor	
26. Panca Rasa	
27. PUMA	
28. Zacky Transporrt	

Sumber/Source: Dinas Perhubungan Kota Sungai Penuh/ *Transportation Service of Sungai Penuh Municipality*

**Tabel 8.2.4 Jumlah Benda Cagar Budaya Menurut Kecamatan di Kota Sungai Penuh, 2017**  
**Number of Culture Heritage Object by Subdistrict in Sungai Penuh Municipality, 2017**

	Kecamatan Subdistrict	Jumlah Benda Cagar Budaya Number of Culture Heritage
	(1)	(2)
1.	Tanah Kampung	1
2.	Kumun Debai	5
3.	Sungai Penuh	7
4.	Pondok Tinggi	5
5.	Sungai Bungkal	2
6.	Hamparan Rawang	6
7.	Pesisir Bukit	7
8.	Koto Baru	-
	<b>Kota Sungai Penuh</b>	<b>33</b>

Sumber/Source: Dinas Kebudayaan dan Pariwisata Kota Sungai Penuh/ Culture and Tourism Service of Sungai Penuh

**Tabel 8.2.5 Benda Cagar Budaya di Kota Sungai Penuh, 2017**  
**Table Cultural Heritage Object in Sungai Penuh Municipality, 2017**

	<b>Nama Benda Cagar Budaya</b>	<b>Letak Location</b>	<b>Jumlah</b>
	(1)	(2)	(3)
1.	Tabuh Sigantau Alam	Larik Dasira (Kec. Sungai Penuh)	1
2.	Tabuh Larangan	Larik Baru (Kec. Sungai Penuh)	1
3.	Lumbung (Biloik) Padi	Larik Dasira (Kec. Sungai Penuh)	1
4.	Komplek Menhir	Larik Pemangku Rajo (Kec. Sungai Penuh)	1
5.	Lesung Batu	Larik Pemangku Rajo (Kec. Sungai Penuh)	1
6.	Rumah Larik	Larik Rio Jayo (Kec. Sungai Penuh)	1
7.	Makam Siak Lengih	Koto Pandan (Kec. Sungai Penuh)	1
8.	Masjid Agung Pondok Tinggi	Karya Bhakti (Kec. Pondok Tinggi)	1
9.	Makam Sutan Kamat Gelar Depati Payung Panjang Rambut Terawang	Karya Bhakti (Kec. Pondok Tinggi)	1
10.	Makam Nenek Baju Besi	Karya Bhakti (Kec. Pondok Tinggi)	1
11.	Makam Nunyan Bungkok Gelar Depati Payung Negeri Kecik Tanah Jambi	Karya Bhakti (Kec. Pondok Tinggi)	1
12.	Makam Siak Dukun	Karya Bhakti (Kec. Pondok Tinggi)	1
13.	Masjid Raya Rawang	Rawang (Kec. Hamparan Rawang)	1
14.	Makam Nenek Datuk Hitam (Laki-laki)	Kampung Diilir (Kec. Hamparan Rawang)	1
15.	Makam Nenek Kayo Hitam (Perempuan)	Kampung Diilir (Kec. Hamparan Rawang)	1
16.	Makam Depati Mudo Negalo Tarawan Lidah	Hamparan Rawang	1
17.	Makam Datuk Cepati	Hamparan Rawang	1
18.	Tanah Sebingkeh	Hamparan Rawang	1
19.	Makam Nenek Moyang Puti Rio Makso	Kumun Debai	1
20.	Makam Nenek Moyang Depati Nyampai Kecik	Kumun Debai	1

Lanjutan Tabel/*Continued Tabel 8.2.5*

	<b>Nama Benda Cagar Budaya</b>	<b>Letak Location</b>	<b>Jumlah</b>
	(1)	(2)	(3)
21.	Batu Gong Nenek Betung	Koto Beringin Ulu Air (Kec. Kumun Debai)	1
22.	Jirad Sari Puteh	Koto Tuo Muara Jaya (Kec. Kumun Debai)	1
23.	Masjid Intan	Muara Jaya (Kec. Kumun Debai)	1
24.	Makam Syeikh H. Muhammad Sekin	Koto Pudung (Kec. Tanah Kampung)	1
25.	Komplek Menhir	Desa Dusun Bernik (Kec. Sungai Bungkal)	1
26.	Lesung Batu	Desa Dusun Bernik (Kec. Sungai Bungkal)	1
27.	Batu Sorban	Sumur Gedang (Kec. Pesisir Bukit)	1
28.	Gong Bisu	Koto Baru (Kec. Koto Baru)	1
29.	Sumur Gedang	Koto Keras (Kec. Pesisir Bukit)	1
30.	Makam Rio Suku Dano Tuo Sirah Mato	Koto Tuo (Kec. Pesisir Bukit)	1
31.	Makam Bujang Paniang (Bujang Penyayang)	Koto Lolo (Kec. Pesisir Bukit)	1
32.	Makam Tamae (ahli Syariat)	Koto Lolo (Kec. Pesisir Bukit)	1
33.	Makam Siak Alim	Sungai Liuk (Kec. Pesisir Bukit)	1

Sumber/*Source*: Dinas Kebudayaan dan Pariwisata Kota Sungai Penuh/ *Culture and Tourism Service of Sungai Penuh*



**Tabel 8.2.6** Jumlah Kunjungan Wisatawan Domestik dan Internasional ke Objek Wisata Menurut Bulan di Kota Sungai Penuh, 2017  
**Table** *Number of Domestic and International Tourist Visit in Tourism Object Sungai Penuh Municipality, 2017*

	<b>Objek Wisata Tourism Object</b>	<b>Wisatawan Domestik Domestic Tourist</b>	<b>Wisatawan Internasional International Tourist</b>
	(1)	(2)	(3)
1.	Januari/ <i>January</i>	2 725	11
2.	Februari/ <i>February</i>	2 422	6
3.	Maret/ <i>March</i>	1 754	6
4.	April/ <i>April</i>	1 833	12
5.	Mei/ <i>May</i>	1 814	16
6.	Juni/ <i>June</i>	421	4
7.	Juli/ <i>July</i>	6 716	4
8.	Agustus/ <i>August</i>	2 125	20
9.	September/ <i>September</i>	1 622	6
10.	Oktober/ <i>October</i>	1 826	8
11.	November/ <i>November</i>	1 921	7
12.	Desember/ <i>December</i>	2 842	5
	<b>Jumlah/Total</b>	<b>28 021</b>	<b>105</b>
	<b>2016</b>	<b>26 893</b>	<b>233</b>

Sumber/Source: Dinas Kebudayaan dan Pariwisata Kota Sungai Penuh/ *Culture and Tourism Service of Sungai Penuh*

<https://sungaipenuhkota.bps.go.id>

# BAB 9

## TRANSPORTASI DAN KOMUNIKASI

## TRANSPORTATION AND COMMUNICATION

Rusak Berat  
*Severely Damaged*

14,46 %

Rusak ringan  
*Damaged*

22,08 %

Baik  
*Good*

63,45%

<https://sungaipenuhkota.bps.go.id>

**PENJELASAN TEKNIS**

1. **Kantor Pos** adalah tempat pemberi pelayanan komunikasi tertulis dan atau surat elektronik, layanan paket, layanan logistik, layanan transaksi keuangan, dan layanan keagenan pos untuk kepentingan umum. Rumah pos berfungsi sama seperti kantor pos dan kantor pos pembantu, bedanya rumah pos biasanya terletak di daerah terpencil.
2. **Telekomunikasi** adalah setiap pemancaran, pengiriman dan atau tau penerimaan dari setiap informasi dalam bentuk tanda-tanda, isyarat, tulisan, gambar, suara dan bunyi melalui sistem kawat, optik, radio atau sistem elektromagnetik lainnya.

**TECHNICAL NOTES**

1. **Post Office** is a service provider facility of written communication and or electronic mail, parcel service, logistics services, financial transaction services, and postal services to the public. Postal house has the same function as the post office and subsidiary of post office, the difference is that postal house is usually located in remote areas.
2. **Telecommunication** includes every transmitting, delivering and or receiving from every information of marking, signal, article, picture, sound and voice through strand of wire system, optic, radio or other electromagnetic system.

**ULASAN**

**DESCRIPTION**

**Transportasi**

Jalan sebagai bagian sistem transportasi nasional mempunyai peranan penting terutama dalam mendukung bidang ekonomi, sosial budaya, serta lingkungan. Dengan pemerataan pembangunan jalan diharapkan akan tercapainya keseimbangan pembangunan antardaerah dan mendukung kelancaran distribusi barang dan jasa dari suatu daerah ke daerah lainnya sehingga perekonomian nasional dapat berjalan stabil sepanjang waktu.

Panjang jalan di seluruh wilayah Kota Sungai Penuh tahun 2017 mencapai 192.724 Km. Sebesar 63,45 persen jalan berada dalam kondisi baik dan 14,46 persen berada dalam kondisi rusak berat.

**Komunikasi**

Kegiatan kantor pos meliputi aktifitas pengiriman dan penerimaan surat, paket, dan wesel pos. Pada tahun 2017, pengiriman paket biasa mengalami kenaikan sebesar 1,40 persen. Sedangkan pengiriman paket kilat khusus mengalami penurunan jika dibandingkan dengan tahun lalu.

**Transportation**

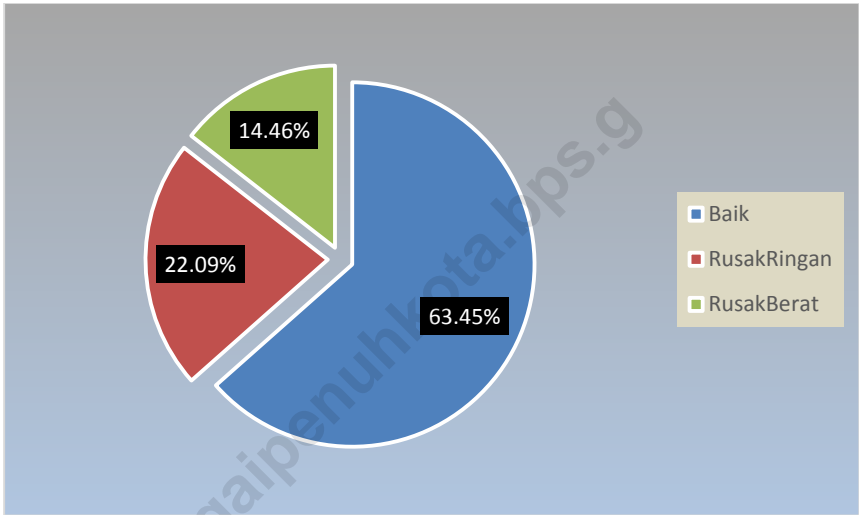
*Road as part of the national transportation system has an important role, especially in supporting the economic, social, cultural, and environmental. Ewuitable development is expected to achieve balanced development between regions and support the distribution of goods and services from one region to another smoothly. So that the national economy can stable over time.*

*The length of roads around the area of Sungai Penuh Municipality in 2017 reached 192,724 km. About 63.45 percent road were in good condition and 14.46 were severely damaged.*

**Communication**

*Post office activities include activities of sending and receiving letters, packages, and postal orders. By 2017, the number of ordinary packages delivery were increased by 1.40 percent. While special packages delivery were decreased compared to last year.*

**Gambar 7** Kondisi Jalan di Kota Sungai Penuh, 2017  
**Picture** Road Conditions in Sungai Penuh Municipality, 2017



9.1 TRANSPORTASI/TRANSPORTATION

**Tabel 9.1.1 Panjang Jalan Menurut Jenis Permukaan dan Pemerintahan yang Berwenang Mengelolanya di Kota Sungai Penuh (km), 2017**  
***Length of Roads by Roads Surface Type and Level of Government Authority in Sungai Penuh Municipality (km), 2017***

Tipe Permukaan <i>Road Surface Type</i>	Pemerintahan yang Berwenang Mengelola <i>Level of Government Authority</i>			
	Negara <i>State</i>	Provinsi <i>Province</i>	Kota <i>Municipality</i>	Jumlah <i>Total</i>
(1)	(2)	(3)	(4)	(5)
1. Diaspal	-	-	-	-
2. Kerikil	-	-	-	-
3. Tanah	--	-	-	-
4. Tidak Dirinci	-	-	192 724	192 724
<b>Jumlah/Total</b>			<b>192 724</b>	<b>192 724</b>
<b>2016</b>	-	-	<b>213,610</b>	<b>213,610</b>
<b>2015</b>	<b>40,939</b>	<b>4,850</b>	<b>196,969</b>	<b>242,758</b>

Sumber/Source: Dinas Pekerjaan Umum Kota Sungai Penuh/*Public Works Service of Sungai Penuh Municipality*



**Tabel 9.1.2 Panjang Jalan Menurut Kondisi Jalan dan Pemerintahan yang Berwenang Mengelolanya di Kota Sungai Penuh (km), 2017**  
***Length of Roads by Roads Condition and Level of Government Authority in Sungai Penuh Municipality (km), 2017***

Kondisi Jalan <i>Roads Condition</i>	Pemerintahan yang Berwenang Mengelola <i>Level of Government Authority</i>			
	Negara <i>State</i>	Provinsi <i>Province</i>	Kota <i>Municipality</i>	Jumlah <i>Total</i>
(1)	(2)	(3)	(4)	(5)
1. Baik	-	-	122 290	122 290
2. Sedang	-	-	-	-
3. Rusak Ringan	-	-	42 564	42 564
4. Rusak Berat	-	-	27 870	27 870
<b>Jumlah/Total</b>	-	-	<b>192 724</b>	<b>192 724</b>
<b>2016</b>	-	-	<b>213,610</b>	<b>213,610</b>
<b>2015</b>	<b>40,939</b>	<b>4,850</b>	<b>196,969</b>	<b>242,758</b>

Sumber/Source: Dinas Pekerjaan Umum Kota Sungai Penuh/Public Works Service of Sungai Penuh Municipality

**Tabel 9.1.3 Panjang Jalan Menurut Kelas Jalan dan Pemerintahan yang Berwenang Mengelolanya di Kota Sungai Penuh (km), 2017**  
**Table Length of Roads by Roads Class and Level of Government Authority in Sungai Penuh Municipality (km), 2017**

Kelas Jalan Roads Class	Pemerintahan yang Berwenang Mengelola Level of Government Authority			Jumlah Total
	Negara State	Provinsi Province	Kota Municipality	
(1)	(2)	(3)	(4)	(5)
1. Kelas I	-	-	-	-
2. Kelas II	-	-	-	-
3. Kelas III	-	-	-	-
4. Kelas III A	-	-	-	-
5. Kelas III B	-	-	-	-
6. Kelas III C	-	-	-	-
7. Kelas Tidak Dirinci	-	-	192 724	-
<b>Jumlah/Total</b>	-	-	<b>192 724</b>	-
<b>2016</b>	-	-	<b>213,610</b>	-
<b>2015</b>	<b>40,939</b>	<b>4,850</b>	<b>196,969</b>	<b>242,758</b>

Sumber/Source: Dinas Pekerjaan Umum Kota Sungai Penuh/Public Works Service of Sungai Penuh Municipality

**Tabel 9.1.4 Jumlah Sarana Lalu Lintas Dinas Perhubungan Kota Sungai Penuh, 2015-2017**  
**Number of Traffic Facilities of Transportation Office of Sungai Penuh Municipality, 2015-2017**

Jenis Sarana Lalu Lintas <i>Roads Class</i>	Satuan <i>Unit</i>	Tahun <i>Year</i>		
		2015	2016	2017
(1)		(2)	(3)	(4)
1. Lampu Lalu Lintas	Unit	6	6	6
2. Jembatan Penyeberangan	Unit	1	1	1
3. <i>Uninterrupted Power Supply</i>	Buah	-	-	-
4. RPPJ	Buah	38	38	41
5. Rambu Lalu Lintas	Buah	433	433	609
6. Marka Jalan	M <sup>2</sup>	14 923	15 063	16 805
7. <i>Zebra Cross</i>	Titik	9	11	24
8. Beton Pemisah Jalan	Buah	177	177	177
9. Cermin Lalu Lintas	Buah	18	26	56
10. Pagar Lalu Lintas	Meter	-	-	-
11. <i>Traffic Cone</i>	Buah	-	-	-
12. <i>Deliniator</i>	Buah	-	-	250
13. <i>Guardrail</i>	Meter	300	380	976

Sumber/Source: Dinas Perhubungan Kota Sungai Penuh/Transportation Service of Sungai Penuh Municipality

9.2 KOMUNIKASI/COMMUNICATION

**Tabel 9.2.1 Banyaknya Pengiriman Surat Biasa, Surat Dinas, dan Paket Biasa menurut Bulan di Kota Sungai Penuh, 2017**  
**Number of Ordinary Mail, Official Mail, and Regular Package in Sungai Penuh Municipality, 2017**

	<b>Bulan Month</b>	<b>Surat Biasa Ordinary Mail</b>	<b>Surat Dinas Official Mail</b>	<b>Paket Biasa Regular Package</b>
	(1)	(2)	(3)	(4)
1.	Januari/January	1 592	434	173
2.	Februari/February	1 318	518	144
3.	Maret/March	1 574	447	157
4.	April/April	1 280	345	107
5.	Mei/May	1 409	389	171
6.	Juni/June	1 135	356	150
7.	Juli/July	1 319	457	160
8.	Agustus/August	3 932	416	153
9.	September/September	2 063	348	133
10.	Oktober/October	5 339	460	137
11.	November/November	1 246	639	123
12.	Desember/December	1 359	522	110
	<b>Kota Sungai Penuh</b>	<b>23 566</b>	<b>5 331</b>	<b>1 718</b>
	<b>2016</b>	...	<b>4 569</b>	<b>1 223</b>
	<b>2015</b>	...	<b>240</b>	<b>1 118</b>

Sumber/Source: Kantor Pos Sungai Penuh/Sungai Penuh Post Office

\*Surat biasa tidak tercatat/Ordinary mail are not recorded

**Tabel 9.2.2** Banyaknya Pengiriman Pos Ekspres, Surat Kilat Khusus, dan Paket Kilat Khusus menurut Bulan di Kota Sungai Penuh, 2017  
*Number of Express Mail, Special Express Mail, and Special Express Package in Sungai Penuh Municipality, 2017*

	Bulan Month	Pos Ekspres Express Mail	Surat Kilat Khusus Special Express Mail	Paket Kilat Khusus Special Express Package
	(1)	(2)	(3)	(4)
1.	Januari/January	2	1 198	40
2.	Februari/February	21	815	141
3.	Maret/March	27	824	245
4.	April/April	18	700	231
5.	Mei/May	29	720	283
6.	Juni/June	17	589	234
7.	Juli/July	17	772	187
8.	Agustus/August	32	1 177	278
9.	September/September	39	1 006	281
10.	Oktober/October	21	181	255
11.	November/November	17	644	219
12.	Desember/December	15	697	219
<b>Kota Sungai Penuh</b>		<b>255</b>	<b>9 323</b>	<b>2 613</b>
<b>2016</b>		<b>1 729</b>	<b>12 193</b>	<b>503</b>
<b>2015</b>		<b>607</b>	<b>18 268</b>	<b>8 751</b>

Sumber/Source: Kantor Pos Sungai Penuh/Sungai Penuh Post Office

**Tabel 9.2.3 Arus Lalu Lintas Surat Biasa yang Dikirim dan Diterima menurut Bulan di Kota Sungai Penuh, 2017**  
**Table Flow of Ordinary Mail in Sungai Penuh Municipality, 2017**

	<b>Bulan Month</b>	<b>Surat Biasa Dikirim Ordinary Mail Sent</b>	<b>Surat Biasa Diterima Ordinary Mail Received</b>
	(1)	(2)	(3)
1.	Januari/January	1 592	1 321
2.	Februari/February	1 318	1 128
3.	Maret/March	1 574	1 439
4.	April/April	1 280	1 212
5.	Mei/May	1 409	1 321
6.	Juni/June	1 135	1 115
7.	Juli/July	1 319	1 215
8.	Agustus/August	3 932	2 932
9.	September/September	2 063	2 052
10.	Oktober/October	5 339	5 425
11.	November/November	1 246	1 321
12.	Desember/December	1 359	1 445
	<b>Kota Sungai Penuh</b>	<b>23 566</b>	<b>21 926</b>
	<b>2016</b>	...	...
	<b>2015</b>	...	...

Sumber/Source: Kantor Pos Sungai Penuh/Sungai Penuh Post Office

\*Surat biasa tidak tercatat/Ordinary mail are not recorded

**Tabel 9.2.4 Arus Lalu Lintas Surat Kilat Khusus yang Dikirim dan Diterima menurut Bulan di Kota Sungai Penuh, 2017**  
**Table Flow of Special Express Mail in Sungai Penuh Municipality, 2017**

	<b>Bulan Month</b>	<b>Surat Kilat Khusus Dikirim Special Express Mail Sent</b>	<b>Surat Kilat Khusus Diterima Special Express Mail Received</b>
	(1)	(2)	(3)
1.	Januari/January	1 198	1 200
2.	Februari/February	815	1 113
3.	Maret/March	824	1 214
4.	April/April	700	1 315
5.	Mei/May	720	1 191
6.	Juni/June	589	1 222
7.	Juli/July	772	875
8.	Agustus/August	1 177	1 721
9.	September/September	1 006	1 722
10.	Oktober/October	781	621
11.	November/November	644	725
12.	Desember/December	697	720
	<b>Kota Sungai Penuh</b>	<b>9 923</b>	<b>13 369</b>
	<b>2015</b>	<b>12 246</b>	<b>49 981</b>
	<b>2015</b>	<b>17 526</b>	...

Sumber/Source: Kantor Pos Sungai Penuh/Sungai Penuh Post Office

**Tabel 9.2.5** **Aktivitas Penabung melalui Kantor Pos Dirinci menurut Bulan di Kota Sungai Penuh, 2017**  
**Number of Saving at Post Office by Month in Sungai Penuh Municipality, 2017**

	<b>Bulan Month</b>	<b>Jumlah Transaksi (orang) Number of Transaction</b>	<b>Jumlah (Rp) Total Value</b>
	(1)	(2)	(3)
1.	Januari/January	15	5 000 000
2.	Februari/February	3	3 500 000
3.	Maret/March	3	7 000 000
4.	April/April	2	2 500 000
5.	Mei/May	9	4 900 000
6.	Juni/June	6	2 250 000
7.	Juli/July	51	22 550 000
8.	Agustus/August	20	10 000 000
9.	September/September	18	21 220 000
10.	Oktober/October	12	20 000 000
11.	November/November	7	2 000 000
12.	Desember/December	3	5 500 000
	<b>Kota Sungai Penuh</b>	<b>149</b>	<b>106 420 000</b>
	<b>2016</b>	<b>4 006</b>	<b>54 182 164 828</b>
	<b>2015</b>	<b>2 071</b>	<b>14 990 902 297*</b>

Sumber/Source: Kantor Pos Sungai Penuh/Sungai Penuh Post Office

\*Tidak termasuk Desember



**Tabel 9.2.6 Pendapatan PT Pos Indonesia menurut Bulan di Pos Induk Kota Sungai Penuh, 2017**  
**PT Pos Indonesia Income by Month in Sungai Penuh Municipality, 2017**

	Bulan Month	Pendapatan (Rp) Income		
		Penjualan Benda Pos Sale of Post Things	Bea Pos Paket Cost of Package	Bea Wesel Cost of Wesel
	(1)	(2)	(3)	(4)
1.	Januari/January	1 532 000	62 335 918	10 209 000
2.	Februari/February	2 295 000	58 162 736	9 958 000
3.	Maret/March	2 345 000	62 884 911	11 177 000
4.	April/April	1 000 000	55 284 175	10 463 000
5.	Mei/May	2 636 000	63 498 132	10 792 000
6.	Juni/June	1 110 000	63 419 985	18 670 000
7.	Juli/July	3 975 000	61 458 826	8 297 000
8.	Agustus/August	2 062 500	128 066 080	18 779 000
9.	September/September	1 080 000	95 326 383	9 048 000
10.	Oktober/October	2 102 500	150 331 692	10 357 000
11.	November/November	1 817 500	59 814 576	10 621 000
12.	Desember/December	3 427 500	78 452 908	8 918 000
<b>Kota Sungai Penuh</b>		<b>25 383 000</b>	<b>939 036 322</b>	<b>137 289 000</b>
<b>2016</b>		<b>20 999 000</b>	<b>-</b>	<b>70 359 000</b>
<b>2015</b>		<b>-</b>	<b>-</b>	<b>408 000 000</b>

Sumber/Source: Kantor Pos Sungai Penuh/Sungai Penuh Post Office

<https://sungaipenuhkota.bps.go.id>

# BAB 10

## KEUANGAN DAERAH DAN HARGA LOCAL FINANCE AND PRICE

Realisasi pendapatan pemerintah Kota Sungai Penuh  
*Actual revenues of Government Sungai Penuh Municipality*

**2016**

Rp. 707.134.635.517,20

**2017**

Rp. 686.309.619.248,62

**2015**

Rp. 658.638.231.200,84



<https://sungaipenuhkota.bps.go.id>

**PENJELASAN TEKNIS**

1. **Pendapatan Asli Daerah (PAD)** adalah pendapatan yang diperoleh daerah yang dipungut berdasarkan peraturan daerah sesuai dengan peraturan perundang-undangan, guna keperluan daerah yang bersangkutan dalam membiayai kegiatannya.
2. **Dana Perimbangan** adalah dana yang bersumber dari pendapatan APBN yang dialokasikan kepada Daerah untuk mendanai kebutuhan daerah dalam rangka pelaksanaan desentralisasi.
3. **Lain-lain Pendapatan yang Sah** adalah pendapatan lainnya dari pemerintah pusat dan atau dari instansi pusat, serta dari daerah lainnya.

**TECHNICAL NOTES**

1. **Original Local Government Revenue** is revenue that withheld based on local regulations in accordance with the legislation, for the purposes of financing their activities.
2. **Balanced Budget** is the fund coming from the state budget that allocated to regions to fund their needs in the context of decentralization.
3. **Other Legal Revenue** is other income that coming from the central government and or from the central agencies, as well as from other local government.

**ULASAN**

**DESCRIPTION**

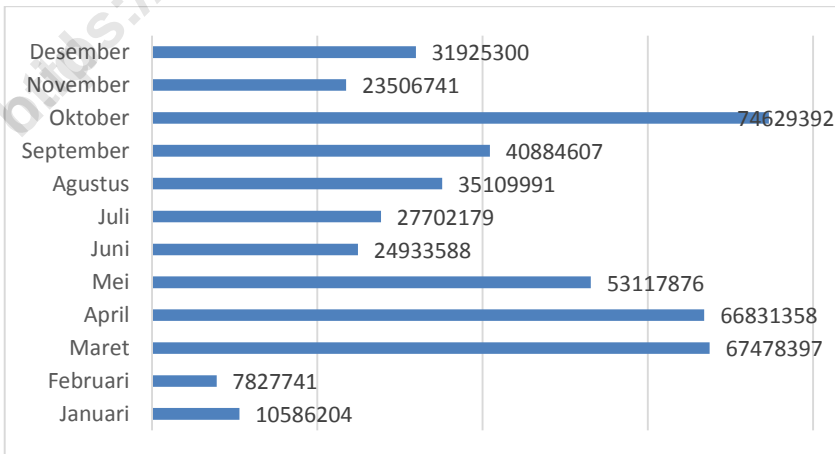
Anggaran Pendapatan dan Belanja Daerah (APBD) otonom Kota Sungai Penuh terdiri dari pendapatan, belanja, dan pembiayaan. Realisasi pendapatan pemerintah Kota Sungai Penuh selama tahun 2017 yang terbesar berasal dari dana perimbangan yaitu sebesar 81,78 persen dari total realisasi.

*Autonomy Regional Budget of Sungai Penuh Municipality consist of receipt, expenses, and finance. The biggest realization of local revenue of Sungai Penuh Municipality during 2017 were come from balanced budget by 81.78 percent from total of realization.*

Realisasi penerimaan PBB Kota Sungai Penuh pada tahun 2017 sebesar Rp.464.533.374,- dan realisasi penerimaan PBB paling besar terjadi pada bulan Oktober yaitu sebesar Rp.74.629.392,-

*Realization of PBB in Sungai Penuh Municipality in 2017 were Rp.464.533.374,- and the biggest income realization were Rp.74.629.392,- in October.*

**Gambar 8 Realisasi Penerimaan PBB di Kota Sungai Penuh, 2017**  
**Picture Income Realization of PBB in Sungai Penuh Municipality, 2017**



## 10.1 KEUANGAN DAERAH/LOCAL FINANCE

**Tabel 10.1.1 Realisasi Pendapatan Pemerintah Kota Sungai Penuh Menurut Jenis Pendapatan (rupiah), 2016–2017**  
**Table Actual Revenues of Government of Sungai Penuh Municipality by Source of Revenues (rupiahs), 2016–2017**

Jenis Pendapatan Source of Revenues		2016	2017
(1)		(2)	(3)
<b>1.</b>	<b>Pendapatan Asli Daerah (PAD)/Original Local Government Revenue</b>	<b>36 632 476 994.33</b>	<b>31 533 232 386.13</b>
1.1	Pajak Daerah/Local Taxes	6 291 629 478.00	7 241 153 884.00
1.2	Retribusi Daerah/Retributions	2 950 566 253.00	3 260 708 745.00
1.3	Hasil Perusahaan Milik Daerah dan Pengelolaan Kekayaan Daerah yang Dipisahkan Income of Regional Gov. Corporate and Management of Separated Reg. Gov. Wealth	7 294 713 593.15	9 282 767 163.99
1.4	Lain-lain PAD yang Sah/Other Original Local Gov. Revenue	20 095 567 670.18	11 748 602 539.14
<b>2.</b>	<b>Dana Perimbangan/Balanced Budget</b>	<b>590 421 034 074.00</b>	<b>561 309 821 992.00</b>
2.1	Bagi Hasil Pajak/Tax Sharing	} 45 658 264 699.00	10 539 102 975.00
2.2	Bagi Hasil Bukan Pajak/Sumber Daya Alam/Non Tax/Natural Resources Sharing		40 885 844 400.00
2.3	Dana Alokasi Umum General Allocation Funds	425 686 742 000.00	419 516 054 000.00
2.4	Dana Alokasi Khusus Special Allocation Funds	119 076 027 375.00	90 368 820 617.00
<b>3</b>	<b>Lain-lain Pendapatan yang Sah/Other Legal Revenue</b>	<b>80 081 124 448.87</b>	<b>93 466 564 870.49</b>
3.1	Pendapatan Hibah/Grants	6 500 000 000.00	396 000 000.00
3.2	Dana Darurat/Emergency Funds	-	-
3.3	Dana Bagi Hasil Pajak dari Provinsi dan Pemerintah Daerah Lainnya/tax sharing from province and other local governments	27 778 584 329.87	34 897 924 670.49
3.4	Dana Penyesuaian dan Otonomi Daerah Otonomous Region and Balancing Funds	45 802 540 119.00	51 032 640 200.00
3.5	Bantuan Keuangan dari Provinsi atau Pemerintah Daerah Lainnya/financial assistance from province and other local government/governments	-	7 140 000 000.00
3.6	Lainnya/Other Funds	-	-
<b>Jumlah/Total</b>		<b>707 134 635 517.20</b>	<b>686 309 619 248.62</b>

Sumber/Source: Badan Keuangan Daerah Kota Sungai Penuh/Regional Financial Board of Sungai Penuh Municipality

**Tabel 10.1.2 Realisasi Belanja Pemerintah Kota Sungai Penuh Menurut Jenis Belanja (rupiah), 2016–2017**  
**Actual Expenditure of Government of Sungai Penuh Municipality by Kind of Expenditures (rupiahs), 2016–2017**

Jenis Belanja		2016	2017
Kind of Expenditures			
(1)		(2)	(3)
<b>1.</b>	<b>Belanja Tidak Langsung/ Indirect Expenditures</b>	333 001 924 959.00	
1.1	Belanja Pegawai/Personnel Expenditures	275 266 449 992.00	
1.2	Belanja Bunga/Retributions	-	
1.3	Belanja Subsidi/Subsidies	329 292 000.00	
1.4	Belanja Hibah/Grant	2 775 281 667.00	
1.5	Belanja Bantuan Sosial/Social Expenditures	1 309 921 430.00	
1.6	Belanja Bagi Hasil Kepada Provinsi/Kabupaten/Kota dan Pemerintahan Desa <i>Sharing Fund Expenditure to Provincial/District/City and Village Government</i>	-	
1.7	Belanja Bantuan Keuangan Kepada Provinsi/Kabupaten/Kota dan Pemerintah Desa <i>Financial Assistance Expenditure to Provincial/District/City and Village Government</i>	53 189 654 822.00	
1.8	Belanja Tidak terduga/Unpredicted Expenditures	131 325 048.00	
<b>2.</b>	<b>Belanja Langsung/Direct Expenditures</b>		
2.1	Belanja Pegawai/Personnel Expenditures	56 918 795 050.00	
2.2	Belanja Barang dan Jasa/Good and Services Expenditures	140 521 200 942.76	
2.3	Belanja Modal/Capital Expenditures	212 004 597 663.00	
<b>Jumlah/Total</b>		<b>742 446 518 614.76</b>	

Sumber/Source: Badan Keuangan Daerah Kota Sungai Penuh/Regional Financial Board of Sungai Penuh Municipality



**Tabel 10.1.3 Realisasi Pemasukan PBB menurut Bulan di Kota Sungai Penuh, 2017**  
**Income Realization of Tax of Rural and Urban Land and Buildings by Month in Sungai Penuh Municipality, 2017**

Bulan Month	Perkotaan/Perdesaan Urban/Rural	Pertambangan Mining
(1)	(2)	(3)
1. Januari/January	10 586 204.00	-
2. Februari/February	7 827 741.00	-
3. Maret/March	67 478 397.00	-
4. April/April	66 831 358.00	-
5. Mei/May	53 117 876.00	-
6. Juni/June	24 933 588.00	-
7. Juli/July	27 702 179.00	-
8. Agustus/August	35 109 991.00	-
9. September/September	40 884 607.00	-
10. Oktober/October	74 629 392.00	-
11. November/November	23 506 741.00	-
12. Desember/December	31 925 300.00	-
<b>Kota Sungai Penuh</b>	<b>464 533 374.00</b>	-
<b>2016</b>	<b>361 308 052.00</b>	-
<b>2015</b>	<b>345 837 445.00</b>	-

Sumber/Source: Badan Keuangan Daerah Kota Sungai Penuh/Regional Financial Board of Sungai Penuh Municipality

**Tabel 10.1.4 Realisasi Pemasukan Pajak menurut Jenis Pajak dan Bulan di Kota Sungai Penuh, 2017**  
**Income Realization of Tax by Kind of Tax and Month in Sungai Penuh Municipality, 2017**

Bulan Month	Jenis Pajak/Kind of Tax		
	Hotel	Restoran Restaurant	Hiburan Entertainment
(1)	(2)	(3)	(4)
1. Januari/January	14 931 599.00	41 742 250.00	920 000.00
2. Februari/February	21 047 843.00	40 410 250.00	3 331 000.00
3. Maret/March	18 468 299.00	100 085 719.00	2 292 004.00
4. April/April	19 513 300.00	80 958 859.00	2 018 000.00
5. Mei/May	28 997 951.00	124 122 499.00	5 066 004.00
6. Juni/June	19 182 100.00	56 100 405.00	-
7. Juli/July	15 310 544.00	73 043 010.00	2 338 004.00
8. Agustus/August	19 920 800.00	122 047 390.00	3 296 000.00
9. September/September	14 483 957.00	87 439 699.00	1 743 000.00
10. Oktober/October	18 213 222.00	77 273 687.00	2 951 075.00
11. November/November	15 702 252.00	115 123 519.00	2 168 100.00
12. Desember/December	16 519 506.00	239 951 067.00	3 492 009.00
<b>Kota Sungai Penuh</b>	<b>222 291 373.00</b>	<b>1 158 328 754.00</b>	<b>29 615 196.00</b>
<b>2016</b>	<b>254 345 602.00</b>	<b>1 132 629 158.00</b>	<b>25 461 500.00</b>

Lanjutan Tabel/*Continued Tabel* 10.1.4

Bulan <i>Month</i>	Jenis Pajak/ <i>Kind of Tax</i>		
	Reklame <i>Advertising</i>	Penerangan Jalan <i>Street Lightning</i>	Air Tanah <i>Ground Water</i>
(1)	(5)	(6)	(7)
1. Januari/ <i>January</i>	26 817 000.00	222 423 114.00	-
2. Februari/ <i>February</i>	23 994 000.00	182 161 392.00	-
3. Maret/ <i>March</i>	34 180 000.00	216 488 137.00	-
4. April/ <i>April</i>	23 762 000.00	223 586 324.00	-
5. Mei/ <i>May</i>	8 064 600.00	255 715 104.00	-
6. Juni/ <i>June</i>	32 559 500.00	278 484 745.00	-
7. Juli/ <i>July</i>	12 824 000.00	291 364 759.00	177 000.00
8. Agustus/ <i>August</i>	51 411 000.00	310 468 629.00	102 000.00
9. September/ <i>September</i>	23 541 000.00	295 186 565.00	102 000.00
10. Oktober/ <i>October</i>	24 843 000.00	308 899 617.00	75 000.00
11. November/ <i>November</i>	42 001 000.00	290 649 062.00	-
12. Desember/ <i>December</i>	2 430 000.00	289 127 283.00	-
<b>Kota Sungai Penuh</b>	<b>306 427 100.00</b>	<b>3 164 554 731.00</b>	<b>456 000.00</b>
<b>2016</b>	<b>310 518 700.00</b>	<b>2 291 044 850.00</b>	<b>11 580 000.00</b>

Lanjutan Tabel/*Continued Tabel 10.1.4*

Bulan Month	Jenis Pajak/ <i>Kind of Tax</i>		
	Mineral Bukan Logam dan Batuan <i>Non-Metal and Rocky Minerals</i>	Pajak Bumi dan Bangunan Pedesaan dan Perkotaan <i>Tax of Rural and Urban Land and Buildings</i>	Bea Perolehan Hak Atas Tanah dan Bangunan (BPHTB) <i>Acquisition of Land and Building Rights</i>
(1)	(8)	(9)	(10)
1. Januari/ <i>January</i>	131 598 600.00	10 586 204.00	16 250 000.00
2. Februari/ <i>February</i>	69 528 990.00	7 827 741.00	40 900 000.00
3. Maret/ <i>March</i>	15 766 000.00	67 478 397.00	76 994 00.000
4. April/ <i>April</i>	5 735 000.00	66 831 358.00	78 150 000.00
5. Mei/ <i>May</i>	5 395 100.00	53 117 876.00	43 585 000.00
6. Juni/ <i>June</i>	2 641 720.00	24 933 588.00	23 337 500.00
7. Juli/ <i>July</i>	20 555 452.00	27 702 179.00	36 250 000.00
8. Agustus/ <i>August</i>	70 399 670.00	35 109 991.00	98 409 600.00
9. September/ <i>September</i>	77 822 104.00	40 884 607.00	108 320 000.00
10. Oktober/ <i>October</i>	176 177 914.00	74 629 392.00	73 382 850.00
11. November/ <i>November</i>	226 241 228.00	23 506 741.00	54 138 350.00
12. Desember/ <i>December</i>	300 413 028.00	31 925 300.00	142 955 250.00
<b>Kota Sungai Penuh</b>	<b>1 102 274 806.00</b>	<b>464 533 374.00</b>	<b>792 672 550.00</b>
<b>2016</b>	<b>1 491 045 316.00</b>	<b>361 308 052.00</b>	<b>413 696 300.00</b>

Sumber/Source: Badan Keuangan Daerah Kota Sungai Penuh/*Regional Financial Board of Sungai Penuh Municipality*

**Tabel 10.1.5 Jumlah Pengeluaran Uang Kartal melalui Bank Jambi menurut Bulan di Kota Sungai Penuh, 2017 (Juta Rupiah)**  
**Table Number of Kartal Money Issued by Jambi Bank by Month in Sungai Penuh Municipality, 2017 (Million Rupiahs)**

	<b>Bulan Month</b>	<b>Debet Debit</b>	<b>Kredit Credit</b>	<b>Jumlah Total</b>
	(1)	(2)	(3)	(4)
1.	Januari/ <i>January</i>	58 919	69 906	128 825
2.	Februari/ <i>February</i>	51 122	54 846	105 968
3.	Maret/ <i>March</i>	56 580	53 481	110 061
4.	April/ <i>April</i>	59 638	58 298	117 936
5.	Mei/ <i>May</i>	74 315	73 366	147 681
6.	Juni/ <i>June</i>	119 608	122 819	242 427
7.	Juli/ <i>July</i>	93 655	92 410	186 065
8.	Agustus/ <i>August</i>	92 345	91 921	184 266
9.	September/ <i>September</i>	79 747	78 106	157 853
10.	Oktober/ <i>October</i>	80 288	80 266	160 554
11.	November/ <i>November</i>	62 166	59 592	121 758
12.	Desember/ <i>December</i>	125 399	113 072	238 471

Sumber/Source: Bank Jambi Cabang Sungai Penuh/*Jambi Bank Branch Sungai Penuh*

**Tabel 10.1.6 Posisi Dana Investasi Bank Jambi cabang Sungai Penuh menurut Sektor Ekonomi di Kota Sungai Penuh, 2013 – 2017 (Juta Rupiah)**  
*Investment Position of Jambi Bank by Economic Sectors in Sungai Penuh Municipality, 2013 – 2017 (Million Rp)*

Sektor Ekonomi Economic Sectors	2013	2014	2015	2016	2017
(1)	(2)	(3)	(4)	(5)	(6)
1. Pertanian, Perburuhan, dan Sarana Pertanian	-	-	-	2 250	3 952
2. Pertambangan dan Penggalian	178	112	-	-	-
3. Perindustrian	-	-	147	1 040	555
4. Listrik, Gas, dan Air Minum	-	-	-	-	-
5. Konstruksi	82	765	262	1 523	3 342
6. Perdagangan	2 000	1 750	1 497	13 560	28 509
7. Perhubungan	-	-	-	-	203
8. Jasa Dunia Usaha	71	46	282	784	2 941
9. Jasa Sosial Masyarakat	633	337	-	3 074	4 057
10. Lain-lain	208 910	249 668	284 352	339 282	508 171
<b>Kota Sungai Penuh</b>	<b>211 874</b>	<b>252 678</b>	<b>286 540</b>	<b>361 513</b>	<b>551 730</b>

Sumber/Source: Bank Jambi Cabang Sungai Penuh/Jambi Bank Branch Sungai Penuh

**Tabel 10.1.7 Jumlah Tabungan di Bank Jambi Cabang Sungai Penuh menurut Bulan di Kota Sungai Penuh, 2017 (Juta Rupiah)**  
**Table Number of Savings in Jambi Bank Branch Sungai Penuh by Month in Sungai Penuh Municipality, 2017 (Million Rp)**

	<b>Bulan Month</b>	<b>Jumlah Penabung Number of Savers</b>	<b>Saldo Balance</b>
	(1)	(2)	(3)
1.	Januari/January	30 168	54 011
2.	Februari/February	30 768	54 650
3.	Maret/March	30 992	56 260
4.	April/April	31 347	59 314
5.	Mei/May	31 735	67 065
6.	Juni/June	32 174	75 354
7.	Juli/July	32 375	77 530
8.	Agustus/August	30 597	79 434
9.	September/September	30 945	78 322
10.	Oktober/October	31 191	75 974
11.	November/November	31 470	79 564
12.	Desember/December	31 729	111 792
	<b>2017</b>	<b>31 290</b>	<b>72 439.17</b>
	<b>2016</b>	<b>30 012</b>	<b>75 417.16</b>

Sumber/Source: Bank Jambi Cabang Sungai Penuh/Jambi Bank Branch Sungai Penuh

**Tabel 10.1.8 Posisi Dana Bank Jambi Cabang Sungai Penuh menurut Bulan di Kota Sungai Penuh, 2017 (Juta Rupiah)**  
**Fund Position in Jambi Bank Branch Sungai Penuh by Month in Sungai Penuh Municipality, 2017 (Million Rp)**

	<b>Bulan Month</b>	<b>Giro Giro</b>	<b>Deposito Deposit</b>	<b>Tabungan Savings</b>	<b>Jumlah Total</b>
	(1)	(2)	(3)	(2)	(3)
1.	Januari/January	203 334	185 019	54 011	442 364
2.	Februari/February	261 796	184 069	54 650	500 515
3.	Maret/March	329 625	185 708	56 260	571 593
4.	April/April	207 929	342 091	59 314	609 334
5.	Mei/May	223 004	462 294	67 065	752 363
6.	Juni/June	183 168	442 045	75 354	700 567
7.	Juli/July	175 619	322 827	77 530	575 976
8.	Agustus/August	141 780	274 467	79 434	495 681
9.	September/September	166 659	458 842	78 322	703 823
10.	Oktober/October	188 339	409 950	75 974	674 263
11.	November/November	268 023	431 359	79 564	778 946
12.	Desember/December	118 144	221 319	111 792	451 255
	<b>2017</b>	<b>205 618.30</b>	<b>326 665.83</b>	<b>72 439.37</b>	<b>604 723.33</b>
	<b>2016</b>	<b>103 391.27</b>	<b>184 256.00</b>	<b>75 417.16</b>	<b>363 064.43</b>

Sumber/Source: Bank Jambi Cabang Sungai Penuh/Jambi Bank Branch Sungai Penuh



**Tabel 10.1.9 Jumlah Pengeluaran Uang Kartal melalui BNI Cabang Sungai Penuh menurut Bulan di Kota Sungai Penuh, 2017 (Juta Rupiah)**  
**Number of Kartal Money Issued by BNI Branch Sungai Penuh by Month in Sungai Penuh Municipality, 2017 (Million Rupiah)**

	<b>Bulan Month</b>	<b>Debet Debit</b>	<b>Kredit Credit</b>	<b>Jumlah Total</b>
	(1)	(2)	(3)	(4)
1.	Januari/January	850.00	23 041.00	23 891.00
2.	Februari/February	3 600.00	16 910.00	20 510.00
3.	Maret/March	7 111.00	17 294.00	24 405.00
4.	April/April	16 137.50	16 113.00	32 250.50
5.	Mei/May	10 490.50	15 250.00	25 740.50
6.	Juni/June	62 392.00	11 400.00	73 792.00
7.	Juli/July	16 000.00	87 650.00	103 650.00
8.	Agustus/August	35 542.00	16 010.00	51 552.00
9.	September/September	12 591.00	17 934.00	30 525.00
10.	Oktober/October	1 013.00	11 575.00	12 588.00
11.	November/November	3 448.00	20 881.00	24 329.00
12.	Desember/December	13 103.50	6 665.00	19 768.50
	<b>2017</b>	<b>182 278.50</b>	<b>260 723.00</b>	<b>443 001.50</b>
	<b>2016</b>	<b>27 745.00</b>	<b>26 600.00</b>	<b>54 345.00</b>

Sumber/Source: BNI Cabang Sungai Penuh/BNI Branch Sungai Penuh

**Tabel 10.1.10** Posisi Dana Investasi BNI cabang Sungai Penuh menurut Sektor Ekonomi di Kota Sungai Penuh, 2017 (Juta Rupiah)  
**Table** Investment Position of BNI Branch Sungai Penuh by Economic Sectors in Sungai Penuh Municipality, 2017 (Million Rp)

Sektor Ekonomi Economic Sectors	2014	2015	2017
(1)	(2)	(3)	(4)
1. Pertanian, Perburuhan, dan Sarana Pertanian	8 509.50	5 687.50	10 656.23
2. Pertambangan dan Penggalian	80.30	-	-
3. Perindustrian	124.50	51.70	3 540.00
4. Listrik, Gas, dan Air Minum	4 240.70	-	-
5. Konstruksi	5 456.40	2 108.50	800.00
6. Perdagangan	32 554.10	47 544.40	137 310.64
7. Perhubungan	750.00	-	-
8. Jasa Dunia Usaha	992.90	504.80	300.00
9. Jasa Sosial Masyarakat	756.80	2 175.40	2 105.00
10. Lain-lain	4 766.20	547.60	-
<b>Kota Sungai Penuh</b>	<b>58 231.19</b>	<b>58 620.78</b>	<b>154 711.87</b>

Sumber/Source: BNI Cabang Sungai Penuh/BNI Branch Sungai Penuh

**Tabel 10.1.11 Jumlah Tabungan di BNI Cabang Sungai Penuh menurut Bulan di Kota Sungai Penuh, 2017**  
**Number of Savings in BNI Branch Sungai Penuh by Month in Sungai Penuh Municipality, 2017**

	<b>Bulan Month</b>	<b>Jumlah Penabung Taplus Number of Taplus Savers</b>	<b>Saldo (Juta Rupiah) Balance (Million Rupiah)</b>
	(1)	(2)	(3)
1.	Januari/January	-	-
2.	Februari/February	-	-
3.	Maret/March	17 405	146 078.34
4.	April/April	17 605	138 640.42
5.	Mei/May	17 847	131 434.52
6.	Juni/June	17 213	144 187.00
7.	Juli/July	17 285	142 543.69
8.	Agustus/August	17 363	153 475.81
9.	September/September	17 486	157 545.87
10.	Oktober/October	17 588	151 916.79
11.	November/November	17 649	155 576.42
12.	Desember/December	17 898	235 109.48
	<b>2017</b>	<b>17 534</b>	<b>155 650.83</b>
	<b>2016</b>	<b>17 418</b>	<b>191 372.00</b>

Lanjutan Tabel/*Continued Tabel* 10.1.11

	Bulan Month	Jumlah Penabung Taplus Bisnis Number of Business Taplus Savers	Saldo (Juta Rupiah) Balance (Million Rupiah)
	(1)	(4)	(5)
1.	Januari/January	-	-
2.	Februari/February	-	-
3.	Maret/March	1 237	62 708.59
4.	April/April	1 245	58 518.66
5.	Mei/May	1 253	61 379.54
6.	Juni/June	1 219	89 567.39
7.	Juli/July	1 222	81 355.73
8.	Agustus/August	1 229	82 104.98
9.	September/September	1 237	78 063.53
10.	Oktober/October	1 244	73 399.55
11.	November/November	1 264	72 363.62
12.	Desember/December	1 280	80 650.33
	<b>2017</b>	<b>1 243</b>	<b>74 011.19</b>
	<b>2016</b>	<b>1 221</b>	<b>79 840.00</b>

Lanjutan Tabel/*Continued Tabel* 10.1.11

	Bulan Month	Jumlah Penabung Total Number of Savers	Saldo (Juta Rupiah) Balance (Million Rupiah)
	(1)	(6)	(7)
1.	Januari/January	-	-
2.	Februari/February	-	-
3.	Maret/March	18 642	208 786.93
4.	April/April	18 850	197 159.08
5.	Mei/May	19 100	192 814.06
6.	Juni/June	18 432	233754.39
7.	Juli/July	18 507	223 899.42
8.	Agustus/August	18 592	235 580.79
9.	September/September	18 723	235 609.40
10.	Oktober/October	18 832	225 316.34
11.	November/November	18 913	227 940.04
12.	Desember/December	19 178	315 759.81
	<b>2017</b>	<b>18 777</b>	<b>229 662.03</b>
	<b>2016</b>	<b>18 639</b>	<b>271 212</b>

Sumber/Source: BNI Cabang Sungai Penuh/BNI Branch Sungai Penuh

**Tabel 10.1.12 Posisi Dana BNI Cabang Sungai Penuh menurut Bulan di Kota Sungai Penuh, 2017 (Juta Rupiah)**  
**Fund Position in BNI Branch Sungai Penuh by Month in Sungai Penuh Municipality, 2017 (Million Rupiah)**

	<b>Bulan Month</b>	<b>Giro Giro</b>	<b>Deposito Deposit</b>	<b>Tabungan Savings</b>	<b>Jumlah Total</b>
	(1)	(2)	(3)	(2)	(3)
1.	Januari/January	8 743.58	93 386.78	268 322.45	370 452.81
2.	Februari/February	13 285.41	95 361.84	259 309.57	367 956.82
3.	Maret/March	21 980.80	94 779.62	249 995.34	366 755.76
4.	April/April	10 963.30	104 448.94	242 886.53	358 298.77
5.	Mei/May	15 398.04	104 172.49	236 132.68	355 703.21
6.	Juni/June	43 800.22	86 215.58	280 474.23	410 490.03
7.	Juli/July	145 897.86	88 156.71	269 996.91	504 051.48
8.	Agustus/August	105 689.47	114 351.68	282 253.13	502 294.28
9.	September/September	60 386.16	119 372.75	276 780.61	456 539.52
10.	Oktober/October	52 097.56	119 977.77	270 905.85	442 981.18
11.	November/November	40 326.51	120 217.25	273 377.80	433 921.56
12.	Desember/December	73 633.55	90 903.31	370 285.35	534 822.21
	<b>2017</b>	<b>47 514.45</b>	<b>86 883.00</b>	<b>229 424.03</b>	<b>363 821.50</b>
	<b>2016</b>	<b>32 238.90</b>	<b>94 019.07</b>	<b>314 180.40</b>	<b>440 438.37</b>

Sumber/Source: BNI Cabang Sungai Penuh/BNI Branch Sungai Penuh

**Tabel 10.1.13 Jumlah BRI Unit dan Pegawai menurut Kecamatan di Kota Sungai Penuh, 2017**  
**Table** *Number of BRI Unit and Employees by Subdistrict in Sungai Penuh Municipality, 2017*

<b>Kecamatan Subdistrict</b>	<b>BRI Unit Branch</b>	<b>Pegawai Employees</b>
(1)	(2)	(3)
1. Tanah Kampung	-	-
2. Kumun Debai	-	-
3. Sungai Penuh	1	22
4. Pondok Tinggi	1	21
5. Sungai Bungkal	1	64
6. Hampan Rawang	-	-
7. Pesisir Bukit	-	-
8. Koto Baru	-	-
<b>Kota Sungai Penuh</b>	<b>3</b>	<b>107</b>
<b>2016</b>	<b>3</b>	<b>106</b>

Sumber/Source: BRI Cabang Sungai Penuh/BRI Branch Sungai Penuh

**Tabel 10.1.14 Jumlah Pengeluaran Uang Kartal melalui BRI Cabang Sungai Penuh menurut Bulan di Kota Sungai Penuh, 2017 (Juta Rupiah)**  
**Number of Kartal Money Issued by BRI Branch Sungai Penuh by Month in Sungai Penuh Municipality, 2017 (Million Rupiah)**

	<b>Bulan Month</b>	<b>Setoran Saving</b>	<b>Disposisi Disposition</b>	<b>Mutasi Mutation</b>
	(1)	(2)	(3)	(4)
1.	Januari/January	128 243	123 551	251 794
2.	Februari/February	123 546	121334	244 880
3.	Maret/March	129 442	125 776	255 218
4.	April/April	127 886	124 553	252 439
5.	Mei/May	130 124	128 988	259 112
6.	Juni/June	124 775	121 229	246 004
7.	Juli/July	131 001	127 644	258 645
8.	Agustus/August	124 990	125 055	250 045
9.	September/September	127 667	125 008	252 675
10.	Oktober/October	129 775	124 556	254 331
11.	November/November	129 556	128 667	258 223
12.	Desember/December	129 557	127 445	257 002
	<b>2017</b>	128 047	125 445	253 364
	<b>2016</b>	<b>126 653</b>	<b>119 450</b>	<b>246 103</b>

Sumber/Source: BRI Cabang Sungai Penuh/BRI Branch Sungai Penuh



**Tabel 10.1.15** Posisi Dana Investasi BRI cabang Sungai Penuh menurut Sektor Ekonomi di Kota Sungai Penuh, 2014-2017 (Juta Rupiah)  
*Investment Position of BRI Branch Sungai Penuh by Economic Sectors in Sungai Penuh Municipality, 2014-2017 (Million Rp)*

Sektor Ekonomi <i>Economic Sectors</i>	2014	2015	2016	2017
(1)	(2)	(3)	(4)	(5)
1. Pertanian, Perburuhan, dan Sarana Pertanian	7 169	524	524	765
2. Pertambangan dan Penggalian	500	-	1 282	1 434
3. Perindustrian	4 335	5 096	5 803	7 234
4. Listrik, Gas, dan Air Minum	103	20	20	25
5. Konstruksi	110	4	4	10
6. Perdagangan	93 051	154 407	228 268	249 766
7. Perhubungan	2 536	809	1 359	2 235
8. Jasa Dunia Usaha	3 981	7 475	8 025	9 124
9. Jasa Sosial Masyarakat	100	-	160	232
10. Lain-lain	6 330	790	1 524	2 323
<b>Kota Sungai Penuh</b>	<b>118 215</b>	<b>169 125</b>	<b>169 125</b>	<b>273 148</b>

Sumber/Source: BRI Cabang Sungai Penuh/BRI Branch Sungai Penuh

**Tabel 10.1.16 Jumlah Tabungan di BRI Cabang Sungai Penuh menurut Bulan di Kota Sungai Penuh, 2017**  
**Number of Savings in BRI Branch Sungai Penuh by Month in Sungai Penuh Municipality, 2017**

<b>Bulan</b> <b>Month</b>	<b>Jumlah Penabung Taplus</b> <b>Number of Taplus Savers</b>	<b>Saldo (Juta Rupiah)</b> <b>Balance (Million Rupiah)</b>
(1)	(2)	(3)
1. Januari/January	76 310	549 234
2. Februari/February	76 859	539 182
3. Maret/March	77 632	537 528
4. April/April	78 507	529 142
5. Mei/May	85 033	619 645
6. Juni/June	85 849	639 399
7. Juli/July	86 651	623 859
8. Agustus/August	88 820	652 404
9. September/September	89 212	653 884
10. Oktober/October	95 694	666 572
11. November/November	95 871	673 986
12. Desember/December	97 735	671 051
<b>2017</b>	<b>86 181</b>	<b>612 991</b>
<b>2016</b>	<b>75 938</b>	<b>566 824</b>

Sumber/Source: BRI Cabang Sungai Penuh/BRI Branch Sungai Penuh

**Tabel 10.1.17** Posisi Dana BRI Cabang Sungai Penuh menurut Bulan di Kota Sungai Penuh, 2017 (Juta Rupiah)  
**Fund Position in BRI Branch Sungai Penuh by Month in Sungai Penuh Municipality, 2017 (Million Rupiah)**

	<b>Bulan Month</b>	<b>Giro Giro</b>	<b>Deposito Deposit</b>	<b>Tabungan Savings</b>	<b>Jumlah Total</b>
	(1)	(2)	(3)	(2)	(3)
1.	Januari/ <i>January</i>	23 274	171 910	354 050	549 234
2.	Februari/ <i>February</i>	16 202	181 048	341 932	539 182
3.	Maret/ <i>March</i>	17 593	182 475	337 460	537 528
4.	April/ <i>April</i>	18 312	182 074	328 756	529 142
5.	Mei/ <i>May</i>	20 193	245 112	354 340	619 645
6.	Juni/ <i>June</i>	20 092	255 711	363 596	639 399
7.	Juli/ <i>July</i>	24 998	230 868	367 993	623 859
8.	Agustus/ <i>August</i>	35 339	251 219	365 846	652 404
9.	September/ <i>September</i>	35 334	252 390	366 160	653 884
10.	Oktober/ <i>October</i>	40 510	258 239	367 823	666 572
11.	November/ <i>November</i>	41 432	261 497	371 057	673 986
12.	Desember/ <i>December</i>	40 056	206 396	424 599	671 051
	<b>2017</b>	<b>27 778</b>	<b>223 245</b>	<b>361 968</b>	<b>612 991</b>
	<b>2016</b>	<b>19 579</b>	<b>163 598</b>	<b>383 647</b>	<b>566 824</b>

Sumber/Source: BRI Cabang Sungai Penuh/BRI Branch Sungai Penuh

10.2 HARGA/PRICE

**Tabel 10.2.1 Harga Rata-rata Eceran Semen di Pasar Sungai Penuh menurut Bulan di Kota Sungai Penuh, 2017 (zak)**  
**Average of Retail Price of Cement in Sungai Penuh Market by Month in Sungai Penuh Municipality, 2017**

Bulan Month	Harga Price
(1)	(2)
Januari/January	64 000
Februari/February	64 000
Maret/March	64 000
April/April	64 000
Mei/May	61 000
Juni/June	63 000
Juli/July	64 000
Agustus/August	64 000
September/September	65 000
Oktober/October	64 000
November/November	63 000
Desember/December	64 000
<b>Desember 2016</b>	<b>63 000</b>
<b>Desember 2015</b>	<b>63 000</b>

Sumber/Source: Dinas Perdagangan dan Perindustrian Kota Sungai Penuh/ Trade and Industry Agency of Sungai Penuh Municipality

**Tabel 10.2.2 Harga Rata-rata Eceran Garam di Pasar Sungai Penuh menurut Bulan di Kota Sungai Penuh, 2017 (Kg)**  
**Table Average of Retail Price of Salt Sungai Penuh Market by Month in Sungai Penuh Municipality, 2017 (Kg)**

Bulan Month	Harga Price
(1)	(2)
Januari/January	4 000
Februari/February	2 750
Maret/March	4 000
April/April	4 000
Mei/May	4 000
Juni/June	4 000
Juli/July	4 000
Agustus/August	2 740
September/September	3 000
Oktober/October	3 000
November/November	3 000
Desember/December	3 000
<b>Desember 2016</b>	<b>3 000</b>
<b>Desember 2015</b>	<b>3 000</b>

Sumber/Source: Dinas Perdagangan dan Perindustrian Kota Sungai Penuh/ Trade and Industry Agency of Sungai Penuh Municipality

**Tabel 10.2.3 Harga Rata-rata Eceran Beras Payo di Pasar Sungai Penuh menurut Bulan di Kota Sungai Penuh, 2017 (Rp/Kg)**  
**Average of Retail Price of Payo Rice Sungai Penuh Market by Month in Sungai Penuh Municipality, 2017 (Rp/Kg)**

Bulan Month	Harga Price
(1)	(2)
Januari/January	14 200
Februari/February	3 975
Maret/March	14 200
April/April	14 200
Mei/May	14 200
Juni/June	14 200
Juli/July	14 200
Agustus/August	14 200
September/September	14 200
Oktober/October	14 200
November/November	14 200
Desember/December	14 200
<b>Desember 2016</b>	<b>12 900</b>
<b>Desember 2015</b>	<b>13 733</b>

Sumber/Source: Dinas Perdagangan dan Perindustrian Kota Sungai Penuh/ Trade and Industry Agency of Sungai Penuh Municipality

**Tabel 10.2.4 Harga Rata-rata Eceran Daging Sapi di Pasar Sungai Penuh menurut Bulan di Kota Sungai Penuh, 2017 (Rp/Kg)**  
**Table Average of Retail Price of Beef Sungai Penuh Market by Month in Sungai Penuh Municipality, 2017 (Rp/Kg)**

Bulan Month	Harga Price
(1)	(2)
Januari/January	130 000
Februari/February	130 000
Maret/March	123 400
April/April	120 000
Mei/May	120 000
Juni/June	120 000
Juli/July	120 000
Agustus/August	120 000
September/September	120 000
Oktober/October	120 000
November/November	120 000
Desember/December	120 000
<b>Desember 2016</b>	<b>130 000</b>
<b>Desember 2015</b>	<b>120 000</b>

Sumber/Source: Dinas Perdagangan dan Perindustrian Kota Sungai Penuh/ Trade and Industry Agency of Sungai Penuh Municipality

**Tabel 10.2.5 Harga Rata-rata Eceran Daging Ayam di Pasar Sungai Penuh menurut Bulan di Kota Sungai Penuh, 2017 (Rp/Kg)**  
**Average of Retail Price of Chicken Meat Sungai Penuh Market by Month in Sungai Penuh Municipality, 2017 (Rp/Kg)**

Bulan Month	Harga Price	
	Ayam Kampung Chicken	Ayam Ras Broiler
(1)	(2)	(3)
Januari/January	74 175	37 325
Februari/February	65 000	36 250
Maret/March	65 000	35 000
April/April	65 000	35 000
Mei/May	65 000	34 960
Juni/June	74 200	38 200
Juli/July	65 000	36 000
Agustus/August	65 000	35 540
September/September	65 000	36 000
Oktober/October	65 000	35 075
November/November	65 000	36 000
Desember/December	65 000	35 000
<b>Desember 2016</b>	<b>75 000</b>	<b>36 000</b>
<b>Desember 2015</b>	<b>70 000</b>	<b>34 000</b>

Sumber/Source: Dinas Perdagangan dan Perindustrian Kota Sungai Penuh/ Trade and Industry Agency of Sungai Penuh Municipality



**Tabel 10.2.6 Harga Rata-rata Eceran Telur Ayam di Pasar Sungai Penuh menurut Bulan di Kota Sungai Penuh, 2017 (Rp/Kg)**  
**Average of Retail Price of Chicken Eggs Sungai Penuh Market by Month in Sungai Penuh Municipality, 2017 (Rp/Kg)**

Bulan Month	Harga Price	
	Ayam Kampung Chicken	Ayam Ras Broiler
(1)	(2)	(3)
Januari/January	2 000	1 400
Februari/February	2 000	1 400
Maret/March	2 000	1 400
April/April	2 000	1 400
Mei/May	2 000	1 400
Juni/June	1 820	1 400
Juli/July	2 000	1 400
Agustus/August	2 000	1 400
September/September	2 000	1 400
Oktober/October	2 000	1 400
November/November	2 000	1 400
Desember/December	2 000	1 400
<b>Desember 2016</b>	<b>2 000</b>	<b>1 400</b>
<b>Desember 2015</b>	<b>1 300</b>	<b>1 700</b>

Sumber/Source: Dinas Perdagangan dan Perindustrian Kota Sungai Penuh/ Trade and Industry Agency of Sungai Penuh Municipality

**Tabel 10.2.7 Harga Rata-rata Eceran Ikan Mujair di Pasar Sungai Penuh menurut Bulan di Kota Sungai Penuh, 2017 (Rp/Kg)**  
**Table Average of Retail Price of Fish Sungai Penuh Market by Month in Sungai Penuh Municipality, 2017 (Rp/Kg)**

Bulan Month	Harga Price
(1)	(2)
Januari/January	35 000
Februari/February	35 000
Maret/March	35 000
April/April	35 000
Mei/May	35 000
Juni/June	35 000
Juli/July	35 000
Agustus/August	35 000
September/September	35 000
Oktober/October	35 000
November/November	35 000
Desember/December	35 000
<b>Desember 2016</b>	<b>30 000</b>
<b>Desember 2015</b>	<b>35 000</b>

Sumber/Source: Dinas Perdagangan dan Perindustrian Kota Sungai Penuh/ Trade and Industry Agency of Sungai Penuh Municipality

**Tabel 10.2.8 Harga Rata-rata Eceran Susu Kental Manis (Indomilk) di Pasar Sungai Penuh menurut Bulan di Kota Sungai Penuh, 2017 (Rp/Kaleng)**  
*Average of Retail Price of Sweetened Condensed Milk Sungai Penuh Market by Month in Sungai Penuh Municipality, 2017 (Rp/Can)*

Bulan Month	Harga Price
(1)	(2)
Januari/January	10 000
Februari/February	10 000
Maret/March	10 000
April/April	10 000
Mei/May	10 000
Juni/June	10 000
Juli/July	10 000
Agustus/August	10 000
September/September	10 000
Oktober/October	10 000
November/November	10 000
Desember/December	10 000
<b>Desember 2016</b>	<b>10 000</b>
<b>Desember 2015</b>	<b>10 000</b>

Sumber/Source: Dinas Perdagangan dan Perindustrian Kota Sungai Penuh/ Trade and Industry Agency of Sungai Penuh Municipality

**Tabel 10.2.9 Harga Rata-rata Eceran Susu Bubuk di Pasar Sungai Penuh menurut Bulan di Kota Sungai Penuh, 2017 (Rp/400 gram)**  
***Average of Retail Price of Milk Powder Sungai Penuh Market by Month in Sungai Penuh Municipality, 2017 (Rp/400 gram)***

Bulan Month	Harga Price
(1)	(2)
Januari/January	40 000
Februari/February	40 000
Maret/March	40 000
April/April	40 000
Mei/May	40 000
Juni/June	40 000
Juli/July	40 000
Agustus/August	40 000
September/September	40 000
Oktober/October	40 000
November/November	40 000
Desember/December	40 000
<b>Desember 2016</b>	<b>40 000</b>
<b>Desember 2015</b>	<b>40 000</b>

Sumber/Source: Dinas Perdagangan dan Perindustrian Kota Sungai Penuh/ Trade and Industry Agency of Sungai Penuh Municipality

**Tabel 10.2.10** Harga Rata-rata Minyak Goreng Bimoli di Pasar Sungai Penuh menurut Bulan di Kota Sungai Penuh, 2017 (Rp/1000ml)  
*Average of Retail Price of Frying Oil in Sungai Penuh Market by Month in Sungai Penuh Municipality, 2017 (Rp/1000ml)*

Bulan Month	Harga Price
(1)	(2)
Januari/January	14 000
Februari/February	14 250
Maret/March	15 000
April/April	15 000
Mei/May	15 000
Juni/June	14 000
Juli/July	15 000
Agustus/August	15 000
September/September	15 000
Oktober/October	15 000
November/November	15 000
Desember/December	15 000
<b>Desember 2016</b>	<b>14 000</b>
<b>Desember 2015</b>	<b>16 000</b>

Sumber/Source: Dinas Perdagangan dan Perindustrian Kota Sungai Penuh/ Trade and Industry Agency of Sungai Penuh Municipality

**Tabel 10.2.11 Harga Rata-rata Gula Pasir di Pasar Sungai Penuh menurut Bulan di Kota Sungai Penuh, 2017 (Rp/Kg)**  
**Average of Retail Price of Sugar in Sungai Penuh Market by Month in Sungai Penuh Municipality, 2017 (Rp/Kg)**

Bulan Month	Harga Price
(1)	(2)
Januari/January	14 000
Februari/February	14 000
Maret/March	13 940
April/April	14 000
Mei/May	13 340
Juni/June	15 000
Juli/July	13 000
Agustus/August	13 000
September/September	13 000
Oktober/October	13 000
November/November	13 000
Desember/December	13 000
<b>Desember 2016</b>	<b>14 000</b>
<b>Desember 2015</b>	<b>13 000</b>

Sumber/Source: Dinas Perdagangan dan Perindustrian Kota Sungai Penuh/ Trade and Industry Agency of Sungai Penuh Municipality

**Tabel 10.2.12** Harga Rata-rata Minyak Tanah di Pasar Sungai Penuh menurut Bulan di Kota Sungai Penuh, 2017 (Rp/Kg)  
**Table** *Average of Retail Price of Kerosene in Sungai Penuh Market by Month in Sungai Penuh Municipality, 2017 (Rp/Kg)*

Bulan Month	Harga Price
(1)	(2)
Januari/January	11 250
Februari/February	11 250
Maret/March	7 200
April/April	7 200
Mei/May	11 250
Juni/June	7 200
Juli/July	11 250
Agustus/August	11 250
September/September	11 250
Oktober/October	7 200
November/November	11 250
Desember/December	11 250
<b>Desember 2016</b>	<b>7 200</b>
<b>Desember 2015</b>	<b>11 200</b>

Sumber/Source: Dinas Perdagangan dan Perindustrian Kota Sungai Penuh/ Trade and Industry Agency of Sungai Penuh Municipality

<https://sungaipenuhkota.bps.go.id>



# BAB 11

## PENGELUARAN PENDUDUK DAN KONSUMSI MAKANAN POPULATION EXPENDITURE AND FOOD CONSUMPTION



Rata-rata pengeluaran per kapita per bulan di Kota Sungai Penuh, 2016  
*Average expenditure per kapita per month in Sungai Penuh Municipality*

**Non Makanan**  
*Non-foods*  
**Rp.490.837**



<https://sungaipenuhkota.bps.go.id>

**PENJELASAN TEKNIS**

1. **Pengeluaran rata-rata per kapita** adalah biaya yang dikeluarkan untuk konsumsi semua anggota rumah tangga selama sebulan baik yang berasal dari pembelian, pemberian maupun produksi sendiri dibagi dengan banyaknya anggota rumah tangga dalam rumah tangga tersebut.

**TECHNICAL NOTES**

1. ***Per capita Average Expenditure*** is the cost spent for all household members consumption during the month, whether from purchasing, giving or own production, divided by the number of household members in the household.

**ULASAN**

**DESCRIPTION**

Penduduk Kota Sungai Penuh pada tahun 2017 sebagian besar termasuk ke dalam golongan pengeluaran perkapita Rp500.000,- – Rp749.999,- sebulan yaitu sekitar 27,26 persen. Pengeluaran makanan perkapita sebulan paling banyak digunakan untuk makanan dan minuman jadi sebesar Rp114.118,- (22,35%), rokok sebesar Rp80.455,- (15,75%), dan padi-padian sebesar Rp78.171,- (15,31%). Untuk pengeluaran non makanan, sekitar 52,72 persen pengeluaran perumahan dan fasilitas rumahtangga, 22,34 persen pengeluaran barang dan jasa, 9,49 persen barang tahan lama, 8,93 persen untuk pengeluaran untuk pakaian, alas kaki dan tutup kepala, 4,25 persen untuk pajak, pungutan dan asuransi serta 2,29 persen pengeluaran pesta dan upacara.

*Residents of Sungai Penuh Municipality are mostly belongs to the class of per capita expenditure of Rp500,000,- – Rp749,999,- a month which is about 27,76 percent. A month per capita expenditures are used for food and drink as much as Rp114,118,- (22.35%), cigarettes Rp80,455,- (15,75%), and grains for Rp78,171,- (15.31%). For non food expenditures, approximately 52.72 percent of expenditure for housing and household amenities, 22.34 percent of expenditure for goods and services, 9.49 percent for durable goods, 8.93 percent for clothing, footwear, and headgear, 4.25 percent for taxes, fees and insurance, and 2.29 percent expense for parties and ceremonies.*

**Tabel 11.1** **Persentase Penduduk Menurut Golongan Pengeluaran Per Kapita Sebulan di Kota Sungai Penuh, 2017\***  
*Percentage of Population by Expenditure Per Capita Per Month Class in Sungai Penuh Municipality, 2017\**

<b>Golongan Pengeluaran</b> <i>Expenditure Class</i> <b>(rupiah)</b>	<b>Persentase Penduduk</b> <i>Percentage of Population</i>
(1)	(2)
< 150 000	-
150 000–199 999	-
200 000–299 999	1.11
300 000–499 999	14.73
500 000–749 999	27.26
750 000–999 999	25.33
1 000 000–1 499 999	18.57
>= 1 500 000	13.00
<b>Jumlah/Total</b>	<b>100.00</b>

Sumber/Source: Survei Sosial Ekonomi Nasional, Maret/National Socioeconomic Survey, March

**Tabel 11.2 Rata-rata Pengeluaran dan Persentase Rata-rata Pengeluaran per Kapita Sebulan menurut Kelompok Makanan di Kota Sungai Penuh, 2017\***  
**Average Expenditure and Percentage of Average Expenditure Per Month by Food Group in Sungai Penuh Municipality, 2017\***

Kelompok Makanan <i>Food Group</i>	Rata-rata Pengeluaran <i>Average Expenditure</i>	Persentase Rata-rata Pengeluaran <i>Percentage of Average Expenditure</i>
(1)	(2)	(3)
Padi-padian/ <i>Cereals</i>	78 171	15.31
Umbi-umbian/ <i>Tubers</i>	9 673	1.89
Ikan/Udang/Cumi/Kerang <i>Fish/Prawn/Squid/Clam</i>	53 674	10.51
Daging/ <i>Meat</i>	20 343	3.98
Telur dan Susu/ <i>Eggs and Milk</i>	25 342	4.96
Sayur-sayuran/ <i>Vegetables</i>	58 165	11.39
Kacang-kacangan/ <i>Legumes</i>	7 003	1.37
Buah-buahan/ <i>Fruits</i>	20 199	3.96
Minyak dan Kelapa/ <i>Oil and Coconut</i>	19 632	3.84
Bahan Minuman/ <i>Beverage Stuffs</i>	13 978	2.74
Bumbu-bumbuan/ <i>Spices</i>	4 242	0.83
Konsumsi Lainnya/ <i>Miscellaneous Food Items</i>	5 677	1.11
Makanan dan Minuman Jadi <i>Prepared food and Beverages</i>	114 118	22.35
Rokok/ <i>Cigarette</i>	80 455	15.75
<b>Jumlah/Total</b>	<b>510 671</b>	<b>100.00</b>
<b>2016</b>	<b>510 671</b>	<b>100.00</b>
<b>2015</b>	<b>468 859</b>	<b>100.00</b>

Sumber/Source: Survei Sosial Ekonomi Nasional, Maret/National Socioeconomic Survey, March

**Tabel 11.3 Rata-rata Pengeluaran dan Persentase Rata-rata Pengeluaran per Kapita Sebulan menurut Kelompok Bukan Makanan di Kota Sungai Penuh, 2017\***  
***Average Expenditure and Percentage of Average Expenditure Per Month by Non-Food Group in Sungai Penuh Municipality, 2017\****

<b>Kelompok Bukan Makanan Non-Food Group</b>	<b>Rata-rata Pengeluaran Average Expenditure</b>	<b>Persentase Rata-rata Pengeluaran Percentage of Average Expenditure</b>
(1)	(2)	(3)
Perumahan dan Fasilitas Rumah Tangga <i>Housing and Household Facility</i>	258 754	52.72
Aneka Barang dan Jasa <i>Goods and Services</i>	109 640	22.34
Pakaian, Alas Kaki, dan Tutup Kepala <i>Clothing, Footwear, and Headgear</i>	43 810	8.93
Barang yang Tahan Lama <i>Durable Goods</i>	46 561	9.49
Pajak, Pungutan, dan Asuransi <i>Taxes and Insurances</i>	20 854	4.25
Keperluan Pesta dan Upacara <i>Parties and Ceremonies</i>	11 219	2.29
<b>Jumlah/Total</b>	<b>490 837</b>	<b>100.00</b>
<b>2016</b>	<b>490 837</b>	<b>100.00</b>
<b>2015</b>	<b>427 295</b>	<b>100.00</b>

Sumber/Source: Survei Sosial Ekonomi Nasional, Maret/National Socioeconomic Survey, March

<https://sungaipenuhkota.bps.go.id>



Laju pertumbuhan PDRB  
Kota Sungai Penuh  
*Growth rate of GRDP of  
Sungai Penuh Municipality*

2013

8,45%

2012

7,09%

2014

7,54%

2015

7,06%

2016

6,51%

<https://sungaipenuhkota.bps.go.id>

**PENJELASAN TEKNIS**

1. Penghitungan statistik neraca nasional mengikuti buku petunjuk yang diterbitkan oleh Perserikatan Bangsa Bangsa (PBB) dikenal sebagai Sistem Neraca Nasional (SNN). SNN adalah rekomendasi internasional tentang bagaimana menyusun ukuran aktivitas ekonomi yang sesuai dengan standar neraca baku yang didasarkan pada prinsip-prinsip ekonomi. Rekomendasi yang dimaksud dinyatakan dalam sekumpulan konsep, definisi, klasifikasi, dan aturan neraca yang disepakati secara internasional dalam mengukur indikator tertentu seperti Produk Domestik Bruto (PDB). Salah satu bentuk adaptasi pencatatan statistik nasional adalah melakukan perubahan tahun dasar PDB Indonesia dari tahun 2000 ke 2010. Perubahan tahun dasar PDB dilakukan seiring dengan mengadopsi rekomendasi PBB yang tertuang dalam Sistem Neraca Nasional 2008 (SNA 2008).

2. Produk Domestik Bruto pada tingkat nasional serta Produk Domestik Regional Bruto (PDRB) pada tingkat regional (provinsi) menggambarkan kemampuan suatu wilayah untuk menciptakan nilai

**TECHNICAL NOTES**

1. *The method used to estimate national accounts statistics is based on the standard guidelines formed by United Nation known as System of National Accounts (SNA). SNA is the internationally agreed standard set of recommendations on how to compile measures of economic activity in accordance with strict accounting conventions based on economic principles. The recommendations are expressed in term of a set of concepts, definitions, classifications and accounting rules that comprise the internationally agreed standard for measuring indicators such as Gross Domestic Product (GDP). One of the improvement in the national statistical system is to rebase GDP form base year 2000 to 2010 in order to capture current economic condition. It is in line with the United Nations (UN) recommendation on 2008 SNA.*

2. *The basic measure of the value added arising from economic activity is known as Gross Domestic Product at the national level and Gross Regional Domestic Product (GRDP) at the regional level*

## REGIONAL INCOME

tambah pada suatu waktu tertentu. Untuk menyusun PDB maupun PDRB digunakan 2 pendekatan, yaitu lapangan usaha dan pengeluaran. Keduanya menyajikan komposisi data nilai tambah dirinci menurut sumber kegiatan ekonomi (lapangan usaha) dan menurut komponen penggunaannya. PDB maupun PDRB dari sisi lapangan usaha merupakan penjumlahan seluruh komponen nilai tambah bruto yang mampu diciptakan oleh sektor-sektor ekonomi atas berbagai aktivitas produksinya. Sedangkan dari sisi pengeluaran menjelaskan tentang penggunaan dari nilai tambah tersebut.

3. PDB menurut lapangan usaha mengalami perubahan klasifikasi dari 9 lapangan usaha menjadi 17 lapangan usaha. PDB menurut lapangan usaha dirinci menurut total nilai tambah dari seluruh sektor ekonomi yang mencakup lapangan usaha Pertanian, Kehutanan, dan Perikanan; Pertambangan dan Penggalian; Industri Pengolahan; Pengadaan Listrik dan Gas; Pengadaan Air, Pengelolaan Sampah, Limbah dan Daur Ulang; Konstruksi; Perdagangan Besar dan Eceran, Reparasi Mobil dan Sepeda Motor;

*(provinces/regencies/municipalities). To compile these statistics, two approaches have been used, i.e. "production approach" and "expenditure approach". The first approach is to measure value added produced by various kinds of economic activities, while the second approach is to measure final uses of the country's output. In other words, GDP/GRDP is the sum of total value added produced by all economic industries (activities) and the way of using it.*

3. *GDP by industry classification changes from 9 sectors to 17 industries. GDP by industry is classified by types of economic activities such as Agriculture, Forestry and Fishing; Mining and Quarrying; Manufacturing; Electricity and Gas; Water supply, Sewerage, Waste Management and Remediation Activities; Construction; Wholesale and Retail Trade; Repair of Motor Vehicles and Motorcycles; Transportation and Storage; Accommodation and Food Service Activities; Information and*

Transportasi dan Pergudangan; Penyediaan Akomodasi dan Makan Minum; Informasi dan Komunikasi; Jasa Keuangan dan Asuransi; Real Estat; Jasa Perusahaan; Administrasi Pemerintahan, Pertahanan dan Jaminan Sosial Wajib; Jasa Pendidikan; Jasa Kesehatan dan Kegiatan Sosial; dan Jasa lainnya.

*Communication; Financial and Insurance Activities; Real Estate Activities; Business Activities; Public Administration; Defence and Compulsory Social Security; Education; Human Health and Social Work Activities; and Other Services Activities.*

4. PDB menurut pengeluaran mengalami perubahan klasifikasi dimana pengeluaran konsumsi Lembaga Non Profit yang Melayani Rumah Tangga (LNPRT) yang sebelumnya termasuk bagian dari pengeluaran konsumsi rumah tangga menjadi komponen terpisah. Sehingga klasifikasi PDB menurut pengeluaran dirinci menjadi 7 komponen yaitu komponen pengeluaran konsumsi rumah tangga, pengeluaran konsumsi LNPRT, pengeluaran konsumsi pemerintah, pembentukan modal tetap bruto, perubahan inventori, ekspor barang dan jasa, dan impor barang dan jasa.

4. *GDP by expenditure classification changes where consumption expenditure Non-profit Institutions Serving Households (NPISH) previously included as part of household consumption expenditure is taken out into separate component. So that, GDP by type of expenditures is classified into: household consumption expenditure, NPISH consumption expenditure, government consumption expenditure, gross fixed capital formation, changes in inventories, exports of goods and services, and imports of goods and services.*

5. Pengeluaran konsumsi rumah tangga mencakup berbagai pengeluaran konsumsi akhir rumah tangga atas barang dan jasa untuk memenuhi kebutuhan individu ataupun kelompok secara langsung.

5. *Household consumption expenditures consist of expenditures incurred by households, which are used for both individual or collective needs. Household consumptions are*

## REGIONAL INCOME

Pengeluaran rumah tangga di sini mencakup makanan dan minuman selain restoran; pakaian, alas kaki dan jasa perawatannya; perumahan dan perlengkapan rumah tangga; kesehatan dan pendidikan; transportasi dan komunikasi; restoran dan hotel serta lainnya.

6. Pengeluaran Konsumsi Pemerintah terdiri dari Pengeluaran Konsumsi Individu dan Pengeluaran Konsumsi Kolektif. Barang dan jasa individu merupakan barang dan jasa privat, dimana ciri-ciri barang privat adalah  
a) ScarMunicipality, yaitu ada kelangkaan/keterbatasan dalam jumlah; b) Excludable consumption, yaitu konsumsi suatu barang dapat dibatasi hanya pada mereka yang memenuhi persyaratan tertentu (biasanya harga); c) Rivalrous competition, yaitu konsumsi oleh satu konsumen akan mengurangi atau menghilangkan kesempatan pihak lain untuk melakukan hal serupa. Contoh barang dan jasa yang dihasilkan pemerintah dan tergolong sebagai barang dan jasa individu adalah jasa pelayanan kesehatan pemerintah di rumah sakit/puskesmas dan jasa pendidikan di sekolah/universitas negeri. Sedangkan barang dan jasa kolektif ekuivalen dengan barang

*classified into food and beverages other than restaurants; clothing, footwear, and related maintenance services; housing and household equipment; health and education; transport and communication; restaurants and hotels; and others.*

6. *Government consumption expenditure consists of Individual Consumption Expenditure and Collective Consumption Expenditure. Individual goods and services are private goods and services, which the characteristics of private goods is a) ScarMunicipality, that there is a scarMunicipality/limited in number; b) Excludable consumption, the consumption of goods can be limited only to those who meet certain requirements (usually the price); c) Rivalrous competition, ie consumption by the consumer will reduce or eliminate the chance of another party to do so. Examples of goods and services produced by government and classified as goods and services of individuals is the government health services in hospitals/health centers and education services in schools/universities. Collective goods and services equivalent to*

publik yang memiliki ciri a) Non rivalry, yaitu penggunaan satu konsumen terhadap suatu barang tidak mengurangi kesempatan konsumen lain untuk juga mengkonsumsi barang tersebut; b) Non excludable, yaitu apabila suatu barang publik tersedia, maka tidak ada yang dapat menghalangi siapapun untuk memperoleh manfaat dari barang tersebut atau dengan kata lain setiap orang memiliki akses ke barang tersebut. Contoh barang dan jasa yang dihasilkan pemerintah dan tergolong sebagai barang dan jasa kolektif adalah jasa pertahanan yang dilakukan TNI dan keamanan yang dilakukan kepolisian.

*public goods characterized by a) Non-rivalry, namely the use of a consumer for an item does not reduce the chance of another consumer to also consume goods; b) Non-excludable, i.e. when a public good available, then nothing can hinder anyone to benefit from the goods or in other words everyone has access to the goods. Examples of goods and services produced by government and classified as collective goods and services is carried military defense services and the police's security.*

7. Pembentukan Modal Tetap Bruto (PMTB) mencakup pengadaan, pembuatan, dan pembelian barang modal. Barang modal dimaksud adalah barang-barang yang digunakan untuk proses produksi, tahan lama atau yang mempunyai umur pemakaian lebih dari satu tahun seperti bangunan, mesin-mesin dan alat angkutan. Termasuk pula di sini perbaikan besar (berat) yang sifatnya memperpanjang umur atau mengubah bentuk atau kapasitas barang modal tersebut. Pengeluaran barang modal untuk

7. *Gross Fixed Capital Formation (GFCF) includes procurement, manufacture, and the purchase of capital goods. Capital goods are goods which are used for the production process, durable or have a service life of more than one year such as buildings, machinery, and transportation equipment. Including here: huge improvement that are to extend the life or changing the shape or the capacity of the capital goods. Capital expenditures for military purposes are also covered*

## REGIONAL INCOME

keperluan militer juga dicakup sebagai PMTB. Klasifikasi komponen PMTB dibagi menjadi 6 sub komponen yaitu Konstruksi; Mesin dan Peralatan; Kendaraan; Peralatan Lainnya; Cultivated Biological Resources (CBR) dan Produk Kekayaan Intelektual.

8. Ekspor barang dan jasa merupakan transaksi perdagangan barang dan jasa dari penduduk (residen) ke bukan penduduk (nonresiden). Impor barang dan jasa adalah transaksi perdagangan dari bukan penduduk ke penduduk. Ekspor atau impor barang terjadi pada saat terjadi perubahan hak kepemilikan barang antara penduduk dengan bukan penduduk (dengan atau tanpa perpindahan fisik barang tersebut). Pada PDB dengan tahun dasar 2010, ekspor dan impor barang dirinci menjadi nonmigas dan migas.
9. Produk Domestik Bruto maupun agregat turunannya disajikan dalam 2 (dua) versi penilaian, yaitu atas dasar "harga berlaku" dan atas dasar "harga konstan". Disebut sebagai harga berlaku karena seluruh agregat dinilai dengan menggunakan harga pada tahun berjalan, sedangkan harga konstan

as GFCF. GFCF component are classified into six sub-components: Construction; Machinery and Equipment; vehicle; Other equipment; Cultivated Biological Resources (CBR) and Intellectual Property Product.

8. Exports of goods and services consist of transactions of goods and services from residents to non-residents. Imports of goods and services consist of transaction of goods and services from non-residents to residents. Exports and imports of goods occur when there are changes in ownership of goods between residents and non-residents (with or without physical movements of goods across frontiers). On the GDP at 2010 basic year, exports and imports of goods specified into nonoil and gas and oil and gas.
9. GDP and its aggregations are presented in two forms: at current market prices and at constant base year market prices. In presenting current market prices, all aggregates are valued at current market prices, while base year constant market prices are shown by valuing all aggregates at fixed



penilaiannya didasarkan kepada harga satu tahun dasar tertentu, dalam publikasi ini digunakan harga tahun 2010.

*base year prices. Year of 2010 is used as the base year in this publication.*

10. Laju pertumbuhan Produk Domestik Bruto diperoleh dari perhitungan PDB atas dasar harga konstan. Diperoleh dengan cara mengurangi nilai PDB pada tahun ke-n terhadap nilai pada tahun ke n-1 (tahun sebelumnya), dibagi dengan nilai pada tahun ke n-1, dikalikan dengan 100 persen. Laju pertumbuhan menunjukkan perkembangan agregat pendapatan dari satu waktu tertentu terhadap waktu sebelumnya.

*10. Growth rate of Gross Domestic Product is derived from GDP at constant market prices. It is obtained by subtracting the value of GDP year n with the value of GDP year n-1, divided by the value of GDP year n-1 then multiplied by 100 percent. The growth rate of GDP explains the income growth during the given period.*

**ULASAN**

Penghitungan Produk Domestik regional Bruto (PDRB) dilakukan atas dasar harga berlaku (ADHB) dan juga atas dasar harga konstan (ADHK). PDRB ADHB Kota Sungai Penuh tahun 2017 mencapai 6.384,30 miliar rupiah, sedangkan PDRB ADHK, dengan tahun 2010 menjadi tahun dasarnya, mencapai 4.192,56 miliar rupiah.

Pertumbuhan ekonomi Kota Sungai penuh dapat dilihat dari nilai PDRB ADHK. Pertumbuhan ekonomi di Kota Sungai Penuh pada tahun 2016 sebesar 6.51 persen. Namun, pada tahun 2017 pertumbuhan ekonomi Kota Sungai Penuh mengalami sedikit penurunan sebesar 0,25 persen menjadi 6.24 persen.

Sektor perekonomian Kota Sungai Penuh pada tahun 2017 didominasi oleh Sektor perdagangan besar dan eceran, reparasi mobil dan motor yaitu sebesar 28.48 persen dan diikuti oleh sektor informasi dan komunikasi sebesar 14.33 persen. Sedangkan sektor yang memberikan kontribusi paling kecil adalah sektor pengadaan listrik dan gas.

**DESCRIPTION**

*Gross Regional Domestic Product (GRDP) is calculated at current price and constant price. GRDP of Sungai Penuh Municipality at current price in 2017 reached 6.384,30 billion rupiahs, while GRDP at constant price, 2010 as base year, reached 4.192,56 billion rupiahs.*

*Economic growth of Sungai Penuh Municipality can be seen from the growth of GRDP at constant price. Economic growth of Sungai Penuh Municipality in 2016 was 6.51 percent. However, economic growth in 2017 was decreased by 0.25 percent became 6.24 percent.*

*Economy sector of Sungai Penuh Municipality in 2017 was dominated by wholesale and retail trade, repair of cars and motorcycles sector by 28.48 percent. Then, it is followed by information and communication sector by 14.33 percent. While the lowest contribution was procurement of electricity and gas sector.*

**Tabel 12.1** Produk Domestik Regional Bruto Atas Dasar Harga Berlaku Menurut Lapangan Usaha Kota Sungai Penuh (2010=0), 2016 - 2017 (Juta Rupiah)  
**Gross Domestic Regional Product at Current Market Price by Industrial Origin of Sungai Penuh (2010=0), 2015 - 2017 (Million Rupiah)**

LAPANGAN USAHA		2016	2017
<i>Industrial Origin</i>			
(1)	(2)	(3)	
<b>A.</b>	<b>Pertanian, Kehutanan, dan Perikanan</b>	367,687.21	346,272.56
	<i>Agriculture, Forestry, and Fishery</i>		
1.	Pertanian, Peternakan, Perburuan dan Jasa Pertanian	364,469.60	342,791.73
	<i>Agriculture, Livestock, Hunt &amp; Agriculture Service</i>		
a.	Tanaman Pangan / <i>Crops</i>	240,619.93	211,680.22
b.	Tanaman Hortikultura Semusim	23,852.89	23,925.74
	<i>Seasonal Horticultural Crops</i>		
c.	Perkebunan Semusim	865.36	906.20
	<i>Seasonal Plantation</i>		
d.	Tanaman Hortikultura Tahunan dan Lainnya	10,744.68	12,083.41
	<i>Annual Horticultural Crops &amp; Others</i>		
e.	Perkebunan Tahunan	13,452.78	15,464.82
	<i>Annual Plantation</i>		
f.	Peternakan / <i>Livestock</i>	52,764.93	54,390.60
g.	Jasa Pertanian dan Perburuan	22,169.03	24,340.74
	<i>Agricultural Service and Hunting</i>		
2.	Kehutanan dan Penebangan Kayu	223.19	227.80
	<i>Forestry and Logging</i>		
3.	Perikanan	2,994.42	3,253.03
	<i>Fishery</i>		

Lanjutan Tabel/*Continued Tabel 12.1*

LAPANGAN USAHA		2016	2017
<i>Industrial Origin</i>			
	(1)	(2)	(3)
<b>B.</b>	<b>Pertambangan dan Penggalian</b>	50,212.60	54,089.06
	<i>Mining and Quarrying</i>		
1.	Pertambangan Minyak, Gas dan Panas Bumi <i>Oil, Gas and Geothermal Mining</i>	0.00	0.00
2.	Pertambangan Batubara dan Lignit <i>Coal and Lignite Mining</i>	0.00	0.00
3.	Pertambangan Bijih Logam <i>Metal Ore Mining</i>	0.00	0.00
4.	Pertambangan dan Penggalian Lainnya <i>Other Mining and Quarrying</i>	50,212.60	54,089.06
<b>C.</b>	<b>Industri Pengolahan</b>	36,892.55	41,356.56
	<i>Manufacturing Industry</i>		
1.	Industri Batubara dan Pengilangan Migas <i>The Coal and Oil Refining Industry</i>	0.00	0.00
	a. Industri Batu Bara / <i>The Coal Industry</i>	0.00	0.00
	b. Industri Pengilangan Migas / <i>Oil Refining Industry</i>	0.00	0.00
2.	Industri Makanan dan Minuman <i>Food and Beverage Industry</i>	29,411.36	33,416.15
3.	Pengolahan Tembakau / <i>Tobacco Processing</i>	0.00	0.00
4.	Industri Tekstil dan Pakaian Jadi <i>Textile and Apparel</i>	334.32	379.69
5.	Industri Kulit, Barang dari Kulit dan Alas Kaki <i>Leather, Leather Goods, and Footwear Industry</i>	0.00	0.00
6.	Industri Kayu, Barang dari Kayu dan Gabus dan Bahan Ayaman dari Bambu, Rotan dan Sejenisnya / <i>Timber, Wood and Cork Products, and Wickwerwork of Bamboo, Rattan and The Like Industry</i>	899.69	967.91

Lanjutan Tabel/*Continued Tabel* 12.1

	LAPANGAN USAHA	2016	2017
	<i>Industrial Origin</i>		
	(1)	(2)	(3)
7.	Industri Kertas dan Barang dari Kertas, Percetakan dan Reproduksi Media Rekaman / Paper and Paper Product, Printing and <i>Reproduction of Recorded Media Industry</i>	1,325.83	1,418.52
8.	Industri Kimia, Farmasi dan Obat Tradisional Chemical, Pharmaceutical, and <i>Traditional Medicine Industry</i>	8.04	8.61
9.	Industri Karet, Barang dari Karet dan Plastik <i>Rubber, Rubber Product, and Plastic Industry</i>	391.82	411.10
10.	Industri Barang Galian bukan Logam <i>Non Metallic Mineral Products Industry</i>	2,270.93	2,331.94
11.	Industri Logam Dasar <i>Basic Metal Industry</i>	0.00	0.00
12.	Industri Barang dari Logam, Komputer, Barang Elektronik, Optik dan Peralatan Listrik <i>Industrial Goods from Metal, Computer, Electronical Goods, Optical and Electrical Equipment</i>	380.90	404.76
13.	Industri Mesin dan Perlengkapan YTDL <i>Industrial Machinery and Equipment</i>	405.00	459.45
14.	Industri Alat Angkutan <i>Transport Industry</i>	0.00	0.00
15.	Industri Furnitur <i>Furniture Industry</i>	1,100.69	1,167.62
16.	Industri Pengolahan Lainnya, Jasa Reparasi dan Pemasangan Mesin dan Peralatan <i>Other Manufacturing Industries, Repair Services, and Installation of Machinery and Equipment</i>	363.97	390.82

Lanjutan Tabel/*Continued Tabel 12.1*

	LAPANGAN USAHA	2016	2017
	<i>Industrial Origin</i>		
	(1)	(2)	(3)
D.	Pengadaan Listrik dan Gas <i>Procurement of Electricity and Gas</i>	1,167.48	1,365.64
1.	Ketenagalistrikan <i>Electrification</i>	1,165.53	1,363.47
2.	Pengadaan Gas dan Produksi Es	1.96	2.17
E.	Pengadaan Air, Pengelolaan Sampah, Limbah dan Daur Ulang <i>Water Supply, Waste Management, Waste and Recycling</i>	18,757.37	20,137.07
F.	Konstruksi <i>Construction</i>	648,659.59	708,562.62
G.	Perdagangan Besar dan Eceran; Reparasi Mobil dan Sepeda Motor <i>Wholesale and Retail Trade; Repair of Cars and Motorcycles</i>	1,628,472.15	1,857,443.92
1.	Perdagangan Mobil, Sepeda Motor dan Reparasinya <i>Cars Trade, Motorcycles and Reparation</i>	35,811.15	38,966.88
2.	Perdagangan Besar dan Eceran, Bukan Mobil dan Sepeda Motor <i>Wholesale and Retail Trade, Not Cars and Motorcycles</i>	1,592,660.99	1,818,477.03
H.	Transportasi dan Pergudangan <i>Transportation and Warehousing</i>	178,306.14	195,896.84
1.	Angkutan Rel <i>Railway Transport</i>	0.00	0.00
2.	Angkutan Darat <i>Road Transport</i>	170,852.61	187,430.27

Lanjutan Tabel/*Continued Tabel* 12.1

LAPANGAN USAHA		2016	2017
<i>Industrial Origin</i>			
	(1)	(2)	(3)
3.	Angkutan Laut <i>Sea Transport</i>	0.00	0.00
4.	Angkutan Sungai, Danau dan Penyeberangan <i>Stream, Lake and Ferry Transport</i>	0.00	0.00
5.	Angkutan Udara <i>Air Transport</i>	0.00	0.00
6.	Pergudangan dan Jasa Penunjang Angkutan, Pos dan Kurir <i>Warehousing and Transportation Support Services, Postal and Couriers</i>	7,453.53	8,466.57
I.	<b>Penyediaan Akomodasi dan Makan Minum</b> <b><i>Accommodation and Eating and Drinking Provider</i></b>	67,143.65	74,315.00
1.	Penyediaan Akomodasi <i>Accommodation Provider</i>	6,874.78	7,830.26
2.	Penyediaan Makan Minum <i>Eating and Drinking Provider</i>	60,268.87	66,484.73
J.	<b>Informasi dan Komunikasi</b> <b><i>Information and Communication</i></b>	792,881.26	915,080.96
K.	<b>Jasa Keuangan dan Asuransi</b> <b><i>Financial and Insurance Services</i></b>	275,027.53	312,722.03
1.	Jasa Perantara Keuangan <i>Financial Intermediary Services</i>	216,409.49	247,335.30
2.	Asuransi dan Dana Pensiun <i>Insurance and Pension Funds</i>	24,481.63	26,307.51
3.	Jasa Keuangan Lainnya <i>Other Financial Services</i>	32,948.44	37,796.03
4.	Jasa Penunjang Keuangan <i>Financial Support Services</i>	1,187.98	1,283.19

Lanjutan Tabel/*Continued Tabel 12.1*

LAPANGAN USAHA		2016	2017
<i>Industrial Origin</i>			
	(1)	(2)	(3)
L.	Real Estate	167,837.50	184,605.96
M,N	Jasa Perusahaan	322,100.06	371,548.04
	<i>Bussines Service</i>		
O.	Administrasi Pemerintahan, Pertahanan dan	388,132.32	411,204.94
	Jaminan Sosial Wajib		
	<i>Government, Defence and Compulsory</i>		
	<i>Social Security Adminitration</i>		
P.	Jasa Pendidikan	538,329.07	610,462.58
	<i>Education Services</i>		
Q.	Jasa Kesehatan dan Kegiatan Sosial	129,267.57	143,232.48
	<i>Health and Social Services</i>		
R,S,T,U	Jasa lainnya	120,605.54	136,006.41
	<i>Other Services</i>		
	<b>PRODUK DOMESTIK REGIONAL BRUTO</b>	<b>5,731,479.59</b>	<b>6,384,302.65</b>
	<b>GROSS DOMESTIC REGIONAL PRODUCT</b>		



**Tabel 12.2** Produk Domestik Regional Bruto Atas Dasar Harga Konstan Menurut Lapangan Usaha Kota Sungai Penuh (2010=0), 2016 - 2017 (Juta Rupiah)  
**Gross Domestic Regional Product at Constant Market Price by Industrial Origin of Sungai Penuh (2010=0), 2016 – 2017 (Million Rupiah)**

LAPANGAN USAHA <i>Industrial Origin</i>		2016	2017
(1)		(2)	(3)
<b>A.</b>	Pertanian, Kehutanan, dan Perikanan <i>Agriculture, Forestry, and Fishery</i>	235,062.09	228,572.17
1.	Pertanian, Peternakan, Perburuan dan Jasa Pertanian <i>Agriculture, Livestock, Hunt &amp; Agriculture Service</i>	232,943.57	226,364.30
	a. Tanaman Pangan / <i>Crops</i>	150,293.06	139,630.32
	b. Tanaman Hortikultura Semusim <i>Seasonal Horticultural Crops</i>	14,059.73	14,906.30
	c. Perkebunan Semusim <i>Seasonal Plantation</i>	538.40	566.19
	d. Tanaman Hortikultura Tahunan dan Lainnya <i>Annual Horticultural Crops &amp; Others</i>	6,898.19	7,579.04
	e. Perkebunan Tahunan <i>Annual Plantation</i>	8,370.95	8,992.91
	f. Peternakan / <i>Livestock</i>	40,671.91	41,794.45
	g. Jasa Pertanian dan Perburuan <i>Agricultural Service and Hunting</i>	12,111.32	12,895.09
2.	Kehutanan dan Penebangan Kayu <i>Forestry and Logging</i>	166.27	169.20
3.	Perikanan <i>Fishery</i>	1,952.25	2,038.67

Lanjutan Tabel/*Continued Tabel 12.2*

	(1)	(2)	(3)
<b>B.</b>	<b>Pertambangan dan Penggalian</b>	33,267.81	35,722.40
	<i>Mining and Quarrying</i>		
1.	Pertambangan Minyak, Gas dan Panas Bumi <i>Oil, Gas and Geothermal Mining</i>	0.00	0.00
2.	Pertambangan Batubara dan Lignit <i>Coal and Lignite Mining</i>	0.00	0.00
3.	Pertambangan Bijih Logam <i>Metal Ore Mining</i>	0.00	0.00
4.	Pertambangan dan Penggalian Lainnya <i>Other Mining and Quarrying</i>	33,267.81	35,722.40
<b>C.</b>	<b>Industri Pengolahan</b>	27,806.03	29,618.04
	<i>Manufacturing Industry</i>		
1.	Industri Batubara dan Pengilangan Migas <i>The Coal and Oil Refining Industry</i>	0.00	0.00
	a. Industri Batu Bara / <i>The Coal Industry</i>	0.00	0.00
	b. Industri Pengilangan Migas / <i>Oil Refining Industry</i>	0.00	0.00
2.	Industri Makanan dan Minuman <i>Food and Beverage Industry</i>	22,053.57	23,754.87
3.	Pengolahan Tembakau / <i>Tobacco Processing</i>	0.00	0.00
4.	Industri Tekstil dan Pakaian Jadi <i>Textile and Apparel</i>	259.30	278.40
5.	Industri Kulit, Barang dari Kulit dan Alas Kaki <i>Leather, Leather Goods, and Footwear Industry</i>	0.00	0.00
6.	Industri Kayu, Barang dari Kayu dan Gabus dan Bahan Ayaman dari Bambu, Rotan dan Sejenisnya / <i>Timber, Wood and Cork Products,</i> <i>and Wickwerwork of Bamboo, Rattan and The Like Industry</i>	668.52	676.94

Lanjutan Tabel/*Continued Tabel 12.2*

LAPANGAN USAHA		2016	2017
<i>Industrial Origin</i>			
(1)		(2)	(3)
7.	Industri Kertas dan Barang dari Kertas, Percetakan dan Reproduksi Media Rekaman / Paper and Paper Product, Printing and <i>Reproduction of Recorded Media Industry</i>	955.81	1,001.02
8.	Industri Kimia, Farmasi dan Obat Tradisional Chemical, Pharmaceutical, and <i>Traditional Medicine Industry</i>	6.54	6.58
9.	Industri Karet, Barang dari Karet dan Plastik <i>Rubber, Rubber Product, and Plastic Industry</i>	314.49	315.15
10.	Industri Barang Galian bukan Logam <i>Non Metallic Mineral Products Industry</i>	1,830.43	1,817.43
11.	Industri Logam Dasar <i>Basic Metal Industry</i>	0.00	0.00
12.	Industri Barang dari Logam, Komputer, Barang Elektronik, Optik dan Peralatan Listrik <i>Industrial Goods from Metal, Computer, Electronical Goods, Optical and Electrical Equipment</i>	296.24	304.19
13.	Industri Mesin dan Perlengkapan YTDL <i>Industrial Machinery and Equipment</i>	339.00	351.66
14.	Industri Alat Angkutan <i>Transport Industry</i>	0.00	0.00
15.	Industri Furnitur <i>Furniture Industry</i>	798.14	814.74
16.	Industri Pengolahan Lainnya, Jasa Reparasi dan Pemasangan Mesin dan Peralatan <i>Other Manufacturing Industries, Repair Services, and Installation of Machinery and Equipment</i>	284.01	297.05

Lanjutan Tabel/*Continued Tabel 12.2*

	LAPANGAN USAHA <i>Industrial Origin</i>	2016	2017
	(1)	(2)	(3)
D.	Pengadaan Listrik dan Gas <i>Procurement of Electricity and Gas</i>	966.72	979.02
1.	Ketenagalistrikan <i>Electrification</i>	965.86	978.13
2.	Pengadaan Gas dan Produksi Es <i>Gas Procurement and Ice Production</i>	0.86	0.89
E.	Pengadaan Air, Pengelolaan Sampah, Limbah dan Daur Ulang <i>Water Supply, Waste Management, Waste and Recycling</i>	14,204.57	14,585.82
F.	Konstruksi <i>Construction</i>	517,488.07	549,520.59
G.	Perdagangan Besar dan Eceran; Reparasi Mobil dan Sepeda Motor <i>Wholesale and Retail Trade; Repair of Cars and Motorcycles</i>	1,011,693.00	1,082,684.04
1.	Perdagangan Mobil, Sepeda Motor dan Reparasinya <i>Cars Trade, Motorcycles and Reparation</i>	23,400.31	24,179.55
2.	Perdagangan Besar dan Eceran, Bukan Mobil dan Sepeda Motor <i>Wholesale and Retail Trade, Not Cars and Motorcycles</i>	988,292.69	1,058,504.49
H.	Transportasi dan Pergudangan <i>Transportation and Warehousing</i>	146,115.39	156,797.32
1.	Angkutan Rel <i>Railway Transport</i>	0.00	0.00
2.	Angkutan Darat <i>Road Transport</i>	140,972.18	151,274.54

Lanjutan Tabel/*Continued Tabel 12.2*

	LAPANGAN USAHA <i>Industrial Origin</i>	2016	2017
	(1)	(2)	(3)
3.	Angkutan Laut <i>Sea Transport</i>	0.00	0.00
4.	Angkutan Sungai, Danau dan Penyeberangan <i>Stream, Lake and Ferry Transport</i>	0.00	0.00
5.	Angkutan Udara <i>Air Transport</i>	0.00	0.00
6.	Pergudangan dan Jasa Penunjang Angkutan, Pos dan Kurir <i>Warehousing and Transportation Support Services, Postal and Couriers</i>	5,143.21	5,522.78
I.	<b>Penyediaan Akomodasi dan Makan Minum</b> <i>Accommodation and Eating and Drinking Provider</i>	45,166.45	47,892.37
1.	Penyediaan Akomodasi <i>Accommodation Provider</i>	4,617.09	4,972.44
2.	Penyediaan Makan Minum <i>Eating and Drinking Provider</i>	40,549.36	42,919.93
J.	<b>Informasi dan Komunikasi</b> <i>Information and Communication</i>	582,503.30	625,230.24
K.	<b>Jasa Keuangan dan Asuransi</b> <i>Financial and Insurance Services</i>	201,388.12	219,317.86
1.	Jasa Perantara Keuangan <i>Financial Intermediary Services</i>	160,603.34	176,019.93
2.	Asuransi dan Dana Pensiun <i>Insurance and Pension Funds</i>	17,604.33	18,127.18
3.	Jasa Keuangan Lainnya <i>Other Financial Services</i>	22,271.98	24,220.77
4.	Jasa Penunjang Keuangan <i>Financial Support Services</i>	908.47	949.99

Lanjutan Tabel/*Continued Tabel 12.2*

	LAPANGAN USAHA <i>Industrial Origin</i>	2016	2017
	(1)	(2)	(3)
L.	Real Estate	110,091.50	116,474.98
M.N	Jasa Perusahaan <i>Bussines Service</i>	230,883.53	250,726.37
O.	Administrasi Pemerintahan, Pertahanan dan Jaminan Sosial Wajib <i>Government, Defence and Compulsory Social Security Adminitration</i>	224,364.08	230,098.16
P.	Jasa Pendidikan <i>Education Services</i>	369,983.87	397,041.17
Q.	Jasa Kesehatan dan Kegiatan Sosial <i>Health and Social Services</i>	101,712.41	107,350.49
R,S,T,U	Jasa lainnya <i>Other Services</i>	93,770.16	99,954.18
	<b>PRODUK DOMESTIK REGIONAL BRUTO</b>	<b>3,946,467.11</b>	<b>4,192,565.22</b>
	<b>GROSS DOMESTIC REGIONAL PRODUCT</b>	<b>3,946,467.11</b>	<b>4,192,565.22</b>

**Tabel 12.3** Distribusi Persentase Produk Domestik Regional Bruto Atas Dasar Harga Berlaku Kota Sungai Penuh (2010=0), 2016 - 2017 (Persen)  
**Table** *Percentage Distribution of Gross Domestic Regional Product at Current Market Price of Sungai Penuh (2010=0), 2016 - 2017 (Percent)*

LAPANGAN USAHA		2016	2017
<i>Industrial Origin</i>			
(1)		(2)	(3)
<b>A.</b>	Pertanian, Kehutanan, dan Perikanan <i>Agriculture, Forestry, and Fishery</i>	6.42	5.42
1.	Pertanian, Peternakan, Perburuan dan Jasa Pertanian <i>Agriculture, Livestock, Hunt &amp; Agriculture Service</i>	6.36	5.37
	a. Tanaman Pangan / <i>Crops</i>	4.20	3.32
	b. Tanaman Hortikultura Semusim <i>Seasonal Horticultural Crops</i>	0.42	0.37
	c. Perkebunan Semusim <i>Seasonal Plantation</i>	0.02	0.01
	d. Tanaman Hortikultura Tahunan dan Lainnya <i>Annual Horticultural Crops &amp; Others</i>	0.19	0.19
	e. Perkebunan Tahunan <i>Annual Plantation</i>	0.23	0.24
	f. Peternakan / <i>Livestock</i>	0.92	0.85
	g. Jasa Pertanian dan Perburuan <i>Agricultural Service and Hunting</i>	0.39	0.38
2.	Kehutanan dan Penebangan Kayu <i>Forestry and Logging</i>	0.00	0.00
3.	Perikanan <i>Fishery</i>	0.05	0.05

Lanjutan Tabel/Continued Tabel 12.3

LAPANGAN USAHA		2016	2017
<i>Industrial Origin</i>			
(1)	(2)	(3)	
<b>B.</b>	<b>Pertambangan dan Penggalian</b>	0.88	0.85
	<i>Mining and Quarrying</i>		
1.	Pertambangan Minyak, Gas dan Panas Bumi <i>Oil, Gas and Geothermal Mining</i>		
2.	Pertambangan Batubara dan Lignit <i>Coal and Lignite Mining</i>		
3.	Pertambangan Bijih Logam <i>Metal Ore Mining</i>		
4.	Pertambangan dan Penggalian Lainnya <i>Other Mining and Quarrying</i>	0.88	0.85
<b>C.</b>	<b>Industri Pengolahan</b>	0.64	0.65
	<i>Manufacturing Industry</i>		
1.	Industri Batubara dan Pengilangan Migas <i>The Coal and Oil Refining Industry</i>		
	a. Industri Batu Bara / <i>The Coal Industry</i>		
	b. Industri Pengilangan Migas / <i>Oil Refining Industry</i>		
2.	Industri Makanan dan Minuman <i>Food and Beverage Industry</i>	0.51	0.52
3.	Pengolahan Tembakau / <i>Tobacco Processing</i>		
4.	Industri Tekstil dan Pakaian Jadi <i>Textile and Apparel</i>	0.01	0.01
5.	Industri Kulit, Barang dari Kulit dan Alas Kaki <i>Leather, Leather Goods, and Footwear Industry</i>		
6.	Industri Kayu, Barang dari Kayu dan Gabus dan Bahan Ayaman dari Bambu, Rotan dan Sejenisnya / <i>Timber, Wood and Cork Products, and Wickwerwork of Bamboo, Rattan and The Like In</i>	0.02	0.02



Lanjutan Tabel/*Continued Tabel* 12.3

LAPANGAN USAHA		2016	2017
<i>Industrial Origin</i>			
(1)	(2)	(3)	
7.	Industri Kertas dan Barang dari Kertas, Percetakan dan Reproduksi Media Rekaman / <i>Paper and Paper Product, Printing and Reproduction of Recorded Media Industry</i>	0.02	0.02
8.	Industri Kimia, Farmasi dan Obat Tradisional <i>Chemical, Pharmaceutical, and Traditional Medicine Industry</i>	0.00	0.00
9.	Industri Karet, Barang dari Karet dan Plastik <i>Rubber, Rubber Product, and Plastic Industry</i>	0.01	0.01
10.	Industri Barang Galian bukan Logam <i>Non Metallic Mineral Products Industry</i>	0.04	0.04
11.	Industri Logam Dasar <i>Basic Metal Industry</i>		
12.	Industri Barang dari Logam, Komputer, Barang Elektronik, Optik dan Peralatan Listrik <i>Industrial Goods from Metal, Computer, Electronical Goods, Optical and Electrical Equipment</i>	0.01	0.01
13.	Industri Mesin dan Perlengkapan YTDL <i>Industrial Machinery and Equipment</i>	0.01	0.01
14.	Industri Alat Angkutan <i>Transport Industry</i>		
15.	Industri Furnitur <i>Furniture Industry</i>	0.02	0.02
16.	Industri Pengolahan Lainnya, Jasa Reparasi dan Pemasangan Mesin dan Peralatan <i>Other Manufacturing Industries, Repair Services, and Installation of Machinery and Equipment</i>	0.01	0.01

Lanjutan Tabel/*Continued Tabel 12.3*

LAPANGAN USAHA		2016	2017
<i>Industrial Origin</i>			
	(1)	(2)	(3)
D.	Pengadaan Listrik dan Gas <i>Procurement of Electricity and Gas</i>	0.02	0.02
1.	Ketenagalistrikan <i>Electrification</i>	0.02	0.02
2.	Pengadaan Gas dan Produksi Es <i>Gas Procurement and Ice Production</i>	0.00	0.00
E.	Pengadaan Air, Pengelolaan Sampah, Limbah dan Daur Ulang <i>Water Supply, Waste Management, Waste and Recycling</i>	0.33	0.32
F.	Konstruksi <i>Construction</i>	11.32	11.10
G.	Perdagangan Besar dan Eceran; Reparasi Mobil dan Sepeda Motor <i>Wholesale and Retail Trade; Repair of Cars and Motorcycles</i>	28.41	29.09
1.	Perdagangan Mobil, Sepeda Motor dan Reparasinya <i>Cars Trade, Motorcycles and Reparation</i>	0.62	0.61
2.	Perdagangan Besar dan Eceran, Bukan Mobil dan Sepeda Motor <i>Wholesale and Retail Trade, Not Cars and Motorcycle</i>	27.79	28.48
H.	Transportasi dan Pergudangan <i>Transportation and Warehousing</i>	3.11	3.07
1.	Angkutan Rel <i>Railway Transport</i>		
2.	Angkutan Darat <i>Road Transport</i>	2.98	2.94

Lanjutan Tabel/*Continued Tabel 12.3*

LAPANGAN USAHA		2016	2017
<i>Industrial Origin</i>			
	(1)	(2)	(3)
3.	Angkutan Laut <i>Sea Transport</i>		
4.	Angkutan Sungai, Danau dan Penyeberangan <i>Stream, Lake and Ferry Transpot</i>		
5.	Angkutan Udara <i>Air Transport</i>		
6.	Pergudangan dan Jasa Penunjang Angkutan, Pos dan Kurir <i>Warehousing and Transportation Support Services, Postal and Couries</i>	0.13	0.13
<b>I.</b>	<b>Penyediaan Akomodasi dan Makan Minum</b> <b><i>Accommodation and Eating and Drinking Provider</i></b>	1.17	1.16
1.	Penyediaan Akomodasi <i>Accommodation Provider</i>	0.12	0.12
2.	Penyediaan Makan Minum <i>Eating and Drinking Provider</i>	1.05	1.04
<b>J.</b>	<b>Informasi dan Komunikasi</b> <b><i>Information and Communication</i></b>	13.83	14.33
<b>K.</b>	<b>Jasa Keuangan dan Asuransi</b> <b><i>Financial and Inmsurance Services</i></b>	4.80	4.90
1.	Jasa Perantara Keuangan <i>Financial Intermediary Services</i>	3.78	3.87
2.	Asuransi dan Dana Pensiun	0.43	0.41
3.	Jasa Keuangan Lainnya <i>Other Financial Services</i>	0.57	0.59
4.	Jasa Penunjang Keuangan <i>Financial Support Services</i>	0.02	0.02

Lanjutan Tabel/*Continued Tabel 12.3*

LAPANGAN USAHA		2016	2017
<i>Industrial Origin</i>			
	(1)	(2)	(3)
L.	Real Estate	2.93	2.89
M.N	Jasa Perusahaan <i>Bussines Service</i>	5.62	5.82
O.	Administrasi Pemerintahan, Pertahanan dan Jaminan Sosial Wajib <i>Government, Defence and Compulsory Social Security Adminitration</i>	6.77	6.44
P.	Jasa Pendidikan <i>Education Services</i>	9.39	9.56
Q.	Jasa Kesehatan dan Kegiatan Sosial <i>Health and Social Services</i>	2.26	2.24
R,S,T,U	Jasa lainnya <i>Other Services</i>	2.10	2.13
PRODUK DOMESTIK REGIONAL BRUTO		100.00	100.00
<i>GROSS DOMESTIC REGIONAL PRODUCT</i>			

**Tabel 12.4 Laju Pertumbuhan Produk Domestik Regional Bruto Atas Dasar Harga Konstan Kota Sungai Penuh (2010=0), 2016-2017**  
**Growth Rate of Gross Domestic Regional Product at Constant Market Price of Sungai Penuh (2010=0), 2016 - 2017**

LAPANGAN USAHA		2016	2017
<i>Industrial Origin</i>			
	(1)	(2)	(3)
A.	Pertanian, Kehutanan, dan Perikanan <i>Agriculture, Forestry, and Fishery</i>	7.48	-2.76
1.	Pertanian, Peternakan, Perburuan dan Jasa Pertanian <i>Agriculture, Livestock, Hunt &amp; Agriculture Service</i>	7.52	-2.82
	a. Tanaman Pangan / <i>Crops</i>	9.51	-7.09
	b. Tanaman Hortikultura Semusim <i>Seasonal Horticultural Crops</i>	5.63	6.02
	c. Perkebunan Semusim <i>Seasonal Plantation</i>	4.60	5.16
	d. Tanaman Hortikultura Tahunan dan Lainnya <i>Annual Horticultural Crops &amp; Others</i>	5.18	9.87
	e. Perkebunan Tahunan <i>Annual Plantation</i>	5.52	7.43
	f. Peternakan / <i>Livestock</i>	2.77	2.76
	g. Jasa Pertanian dan Perburuan <i>Agricultural Service and Hunting</i>	5.16	6.47
2.	Kehutanan dan Penebangan Kayu <i>Forestry and Logging</i>	1.33	1.76
3.	Perikanan <i>Fishery</i>	3.30	4.43

Lanjutan Tabel/Continued Tabel 12.4

	LAPANGAN USAHA <i>Industrial Origin</i>	2016	2017
	(1)	(2)	(3)
<b>B.</b>	<b>Pertambangan dan Penggalian</b> <i>Mining and Quarrying</i>	5.34	7.38
1.	Pertambangan Minyak, Gas dan Panas Bumi <i>Oil, Gas and Geothermal Mining</i>		
2.	Pertambangan Batubara dan Lignit <i>Coal and Lignite Mining</i>		
3.	Pertambangan Bijih Logam <i>Metal Ore Mining</i>		
4.	Pertambangan dan Penggalian Lainnya <i>Other Mining and Quarrying</i>	5.34	7.38
<b>C.</b>	<b>Industri Pengolahan</b> <i>Manufacturing Industry</i>	6.24	6.52
1.	Industri Batubara dan Pengilangan Migas <i>The Coal and Oil Refining Industry</i>		
	a. Industri Batu Bara / <i>The Coal Industry</i>		
	b. Industri Pengilangan Migas / <i>Oil Refining Industry</i>		
2.	Industri Makanan dan Minuman <i>Food and Beverage Industry</i>	7.79	7.71
3.	Pengolahan Tembakau / <i>Tobacco Processing</i>		
4.	Industri Tekstil dan Pakaian Jadi <i>Textile and Apparel</i>	6.95	7.37
5.	Industri Kulit, Barang dari Kulit dan Alas Kaki <i>Leather, Leather Goods, and Footwear Industry</i>		
6.	Industri Kayu, Barang dari Kayu dan Gabus dan Bahan Ayaman dari Bambu, Rotan dan Sejenisnya / <i>Timber, Wood and Cork Products, and Wickwerwork of Bamboo, Rattan and The Like In</i>	-7.98	1.26

Lanjutan Tabel/*Continued Tabel 12.4*

LAPANGAN USAHA		2016	2017
<i>Industrial Origin</i>			
(1)		(2)	(3)
7.	Industri Kertas dan Barang dari Kertas, Percetakan dan Reproduksi Media Rekaman / Paper and Paper Product, Printing and <i>Reproduction of Recorded Media Industry</i>	-6.95	4.73
8.	Industri Kimia, Farmasi dan Obat Tradisional Chemical, Pharmaceutical, and <i>Traditional Medicine Industry</i>	1.24	0.72
9.	Industri Karet, Barang dari Karet dan Plastik <i>Rubber, Rubber Product, and Plastic Industry</i>	-2.63	0.21
10.	Industri Barang Galian bukan Logam <i>Non Metallic Mineral Products Industry</i>	5.02	-0.71
11.	Industri Logam Dasar <i>Basic Metal Industry</i>		
12.	Industri Barang dari Logam, Komputer, Barang Elektronik, Optik dan Peralatan Listrik <i>Industrial Goods from Metal, Computer, Electronical Goods, Optical and Electrical Equipment</i>	6.17	2.68
13.	Industri Mesin dan Perlengkapan YTDL <i>Industrial Machinery and Equipment</i>	4.58	3.73
14.	Industri Alat Angkutan <i>Transport Industry</i>		
15.	Industri Furnitur <i>Furniture Industry</i>	3.33	2.08
16.	Industri Pengolahan Lainnya, Jasa Reparasi dan Pemasangan Mesin dan Peralatan <i>Other Manufacturing Industries, Repair Services, and Installation of Machinery and Equipment</i>	5.91	4.59

Lanjutan Tabel/Continued Tabel 12.4

LAPANGAN USAHA		2016	2017
<i>Industrial Origin</i>			
	(1)	(2)	(3)
D.	Pengadaan Listrik dan Gas <i>Procurement of Electricity and Gas</i>	-0.23	1.27
1.	Ketenagalistrikan <i>Electrification</i>	-0.24	1.27
2.	Pengadaan Gas dan Produksi Es <i>Gas Procurement and Ice Production</i>	5.83	3.82
E.	Pengadaan Air, Pengelolaan Sampah, Limbah dan Daur Ulang <i>Water Supply, Waste Management, Waste and Recycling</i>	5.91	2.68
F.	Konstruksi <i>Construction</i>	4.20	6.19
G.	Perdagangan Besar dan Eceran; Reparasi Mobil dan Sepeda Motor <i>Wholesale and Retail Trade; Repair of Cars and Motorcycles</i>	6.51	7.02
1.	Perdagangan Mobil, Sepeda Motor dan Reparasinya <i>Cars Trade, Motorcycles and Reparation</i>	3.60	3.33
2.	Perdagangan Besar dan Eceran, Bukan Mobil dan Sepeda Motor <i>Wholesale and Retail Trade, Not Cars and Motorcycle</i>	6.58	7.10
H.	Transportasi dan Pergudangan <i>Transportation and Warehousing</i>	6.87	7.31
1.	Angkutan Rel <i>Railway Transport</i>		
2.	Angkutan Darat <i>Road Transport</i>	6.85	7.31



Lanjutan Tabel/*Continued Tabel* 12.4

LAPANGAN USAHA		2016	2017
<i>Industrial Origin</i>			
	(1)	(2)	(3)
3.	Angkutan Laut <i>Sea Transport</i>		
4.	Angkutan Sungai, Danau dan Penyeberangan <i>Stream, Lake and Ferry Transport</i>		
5.	Angkutan Udara <i>Air Transport</i>		
6.	Pergudangan dan Jasa Penunjang Angkutan, Pos dan Kurir <i>Warehousing and Transportation Support Services, Postal and Couriers</i>	7.37	7.38
I.	<b>Penyediaan Akomodasi dan Makan Minum</b> <i>Accommodation and Eating and Drinking Provider</i>	5.53	6.04
1.	Penyediaan Akomodasi <i>Accommodation Provider</i>	6.82	7.70
2.	Penyediaan Makan Minum <i>Eating and Drinking Provider</i>	5.39	5.85
J.	<b>Informasi dan Komunikasi</b> <i>Information and Communication</i>	8.21	7.34
K.	<b>Jasa Keuangan dan Asuransi</b> <i>Financial and Insurance Services</i>	8.40	8.90
1.	Jasa Perantara Keuangan <i>Financial Intermediary Services</i>	8.54	9.60
2.	Asuransi dan Dana Pensiun <i>Insurance and Pension Funds</i>	2.88	2.97
3.	Jasa Keuangan Lainnya <i>Other Financial Services</i>	12.26	8.75
4.	Jasa Penunjang Keuangan <i>Financial Support Services</i>	6.54	4.57

Lanjutan Tabel/*Continued Tabel 12.4*

LAPANGAN USAHA		2016	2017
<i>Industrial Origin</i>			
	(1)	(2)	(3)
L.	Real Estate	5.79	5.80
M.N	Jasa Perusahaan <i>Bussines Service</i>	8.43	8.59
O.	Administrasi Pemerintahan, Pertahanan dan Jaminan Sosial Wajib <i>Government, Defence and Compulsory Social Security Adminitration</i>	2.48	2.56
P.	Jasa Pendidikan <i>Education Services</i>	8.06	7.31
Q.	Jasa Kesehatan dan Kegiatan Sosial	4.44	5.54
R,S,T,U	Jasa lainnya <i>Other Services</i>	5.71	6.59
<b>PRODUK DOMESTIK REGIONAL BRUTO</b>		<b>6.51</b>	<b>6.24</b>
<b>GROSS DOMESTIC REGIONAL PRODUCT</b>			

**Tabel 12.5 Laju Implisit Produk Domestik Regional Bruto Atas Dasar Harga Konstan Kota Sungai Penuh (2010=0), 2016 - 2017**  
**Table** *Implicit Rate of Gross Domestic Regional Product at Constant Market Price of Sungai Penuh (2010=0), 2016 - 2017*

LAPANGAN USAHA <i>Industrial Origin</i>		2016	2017
(1)		(2)	(3)
<b>A.</b>	<b>Pertanian, Kehutanan, dan Perikanan</b> <i>Agriculture, Forestry, and Fishery</i>	4.03	-3.15
1.	Pertanian, Peternakan, Perburuan dan Jasa Pertanian <i>Agriculture, Livestock, Hunt &amp; Agriculture Service</i>	4.03	-3.21
	a. Tanaman Pangan / <i>Crops</i>	2.17	-5.31
	b. Tanaman Hortikultura Semusim <i>Seasonal Horticultural Crops</i>	9.08	-5.39
	c. Perkebunan Semusim <i>Seasonal Plantation</i>	11.58	-0.42
	d. Tanaman Hortikultura Tahunan dan Lainnya <i>Annual Horticultural Crops &amp; Others</i>	8.44	2.36
	e. Perkebunan Tahunan <i>Annual Plantation</i>	10.53	7.01
	f. Peternakan / <i>Livestock</i>	5.26	0.31
	g. Jasa Pertanian dan Perburuan <i>Agricultural Service and Hunting</i>	7.51	3.12
2.	Kehutanan dan Penebangan Kayu <i>Forestry and Logging</i>	4.19	0.30
3.	Perikanan <i>Fishery</i>	4.44	4.03

Lanjutan Tabel/*Continued Tabel 12.5*

LAPANGAN USAHA		2016	2017
<i>Industrial Origin</i>			
	(1)	(2)	(3)
<b>B.</b>	<b>Pertambangan dan Penggalian</b>	2.15	0.32
	<i>Mining and Quarrying</i>		
1.	Pertambangan Minyak, Gas dan Panas Bumi <i>Oil, Gas and Geothermal Mining</i>		
2.	Pertambangan Batubara dan Lignit <i>Coal and Lignite Mining</i>		
3.	Pertambangan Bijih Logam <i>Metal Ore Mining</i>		
4.	Pertambangan dan Penggalian Lainnya <i>Other Mining and Quarrying</i>	2.15	0.32
<b>C.</b>	<b>Industri Pengolahan</b>	4.53	5.24
	<i>Manufacturing Industry</i>		
1.	Industri Batubara dan Pengilangan Migas <i>The Coal and Oil Refining Industry</i>		
	a. Industri Batu Bara / <i>The Coal Industry</i>		
	b. Industri Pengilangan Migas / <i>Oil Refining Industry</i>		
2.	Industri Makanan dan Minuman <i>Food and Beverage Industry</i>	5.06	5.48
3.	Pengolahan Tembakau / <i>Tobacco Processing</i>		
4.	Industri Tekstil dan Pakaian Jadi <i>Textile and Apparel</i>	4.30	5.78
5.	Industri Kulit, Barang dari Kulit dan Alas Kaki <i>Leather, Leather Goods, and Footwear Industry</i>		
6.	Industri Kayu, Barang dari Kayu dan Gabus dan Bahan Ayaman dari Bambu, Rotan dan Sejenisnya / <i>Timber, Wood and Cork Products, and Wickwerwork of Bamboo, Rattan and The Like In</i>	2.71	6.24

Lanjutan Tabel/*Continued Tabel* 12.5

LAPANGAN USAHA		2016	2017
<i>Industrial Origin</i>			
	(1)	(2)	(3)
7.	Industri Kertas dan Barang dari Kertas, Percetakan dan Reproduksi Media Rekaman / Paper and Paper Product, Printing and <i>Reproduction of Recorded Media Industry</i>	3.67	2.16
8.	Industri Kimia, Farmasi dan Obat Tradisional Chemical, Pharmaceutical, and <i>Traditional Medicine Industry</i>	1.66	6.38
9.	Industri Karet, Barang dari Karet dan Plastik <i>Rubber, Rubber Product, and Plastic Industry</i>	1.25	4.70
10.	Industri Barang Galian bukan Logam <i>Non Metallic Mineral Products Industry</i>	1.75	3.42
11.	Industri Logam Dasar <i>Basic Metal Industry</i>		
12.	Industri Barang dari Logam, Komputer, Barang Elektronik, Optik dan Peralatan Listrik <i>Industrial Goods from Metal, Computer, Electronical Goods, Optical and Electrical Equipment</i>	2.05	3.49
13.	Industri Mesin dan Perlengkapan YTDL <i>Industrial Machinery and Equipment</i>	1.73	9.36
14.	Industri Alat Angkutan <i>Transport Industry</i>		
15.	Industri Furnitur <i>Furniture Industry</i>	2.68	3.92
16.	Industri Pengolahan Lainnya, Jasa Reparasi dan Pemasangan Mesin dan Peralatan <i>Other Manufacturing Industries, Repair Services, and Installation of Machinery and Equipment</i>	6.62	2.66

Lanjutan Tabel/*Continued Tabel 12.5*

LAPANGAN USAHA		2016	2017
<i>Industrial Origin</i>			
	(1)	(2)	(3)
D.	Pengadaan Listrik dan Gas <i>Procurement of Electricity and Gas</i>	4.89	15.50
1.	Ketenagalistrikan <i>Electrification</i>	4.88	15.52
2.	Pengadaan Gas dan Produksi Es <i>Gas Procurement and Ice Production</i>	5.76	7.06
E.	Pengadaan Air, Pengelolaan Sampah, Limbah dan Daur Ulang <i>Water Supply, Waste Management, Waste and Recycling</i>	5.76	4.55
F.	Konstruksi <i>Construction</i>	3.91	2.87
G.	Perdagangan Besar dan Eceran; Reparasi Mobil dan Sepeda Motor <i>Wholesale and Retail Trade;</i>	14.05	6.58
1.	Perdagangan Mobil, Sepeda Motor dan Reparasinya <i>Cars Trade, Motorcycles and Reparation</i>	6.07	5.31
2.	Perdagangan Besar dan Eceran, Bukan Mobil dan Sepeda Motor <i>Wholesale and Retail Trade, Not Cars and Motorcycle.</i>	14.25	6.60
H.	Transportasi dan Pergudangan <i>Transportation and Warehousing</i>	5.80	2.38
1.	Angkutan Rel <i>Railway Transport</i>		
2.	Angkutan Darat <i>Road Transport</i>	5.85	2.23

Lanjutan Tabel/*Continued Tabel* 12.5

LAPANGAN USAHA		2016	2017
<i>Industrial Origin</i>			
(1)		(2)	(3)
3.	Angkutan Laut <i>Sea Transport</i>		
4.	Angkutan Sungai, Danau dan Penyeberangan <i>Stream, Lake and Ferry Transport</i>		
5.	Angkutan Udara <i>Air Transport</i>		
6.	Pergudangan dan Jasa Penunjang Angkutan, Pos dan Kurir <i>Warehousing and Transportation Support Services, Postal and Couriers</i>	4.55	5.78
I.	<b>Penyediaan Akomodasi dan Makan Minum</b> <i>Accommodation and Eating and Drinking Provider</i>	5.52	4.38
1.	Penyediaan Akomodasi <i>Accommodation Provider</i>	7.08	5.76
2.	Penyediaan Makan Minum <i>Eating and Drinking Provider</i>	5.35	4.22
J.	<b>Informasi dan Komunikasi</b> <i>Information and Communication</i>	9.56	7.53
K.	<b>Jasa Keuangan dan Asuransi</b> <i>Financial and Insurance Services</i>	3.51	4.41
1.	Jasa Perantara Keuangan <i>Financial Intermediary Services</i>	2.83	4.28
2.	Asuransi dan Dana Pensiun <i>Insurance and Pension Funds</i>	0.99	4.36
3.	Jasa Keuangan Lainnya <i>Other Financial Services</i>	10.35	5.48
4.	Jasa Penunjang Keuangan <i>Financial Support Services</i>	7.05	3.29

Lanjutan Tabel/*Continued Tabel 12.5*

LAPANGAN USAHA		2016	2017
<i>Industrial Origin</i>			
	(1)	(2)	(3)
L.	Real Estate	8.57	3.96
M.N	Jasa Perusahaan <i>Bussines Service</i>	5.19	6.22
O.	Administrasi Pemerintahan, Pertahanan dan Jaminan Sosial Wajib <i>Government, Defence and Compulsory Social Security Adminitration</i>	3.93	3.30
P.	Jasa Pendidikan <i>Education Services</i>	6.52	5.67
Q.	Jasa Kesehatan dan Kegiatan Sosial <i>Health and Social Services</i>	5.59	4.98
R,S,T,U	Jasa lainnya <i>Other Services</i>	5.02	5.79
PRODUK DOMESTIK REGIONAL BRUTO		7.96	4.85
<i>GROSS DOMESTIC REGIONAL PRODUCT</i>			



# DATA

MENCERDASKAN BANGSA

-----*Enlighten The Nation*-----



**BADAN PUSAT STATISTIK  
KOTA SUNGAI PENUH**  
*Statistic of Sungai Penuh Municipality*

Jl. Jend Basuki Rahmat, Kec. Pesisir Bukit  
Kota Sungai Penuh, 37111 Telp/Fax (0748) 23308

e-mail : [bps1572@bps.go.id](mailto:bps1572@bps.go.id) Home page : [sungaipeuhkota.bps.go.id](http://sungaipeuhkota.bps.go.id)

ISBN 978-602-347-046-4



9 786023 470464