

KABUPATEN BUNGO DALAM ANGKA 2018

Bungo Regency in Figures



KABUPATEN BUNGO DALAM ANGKA 2018

Bungo Regency in Figures



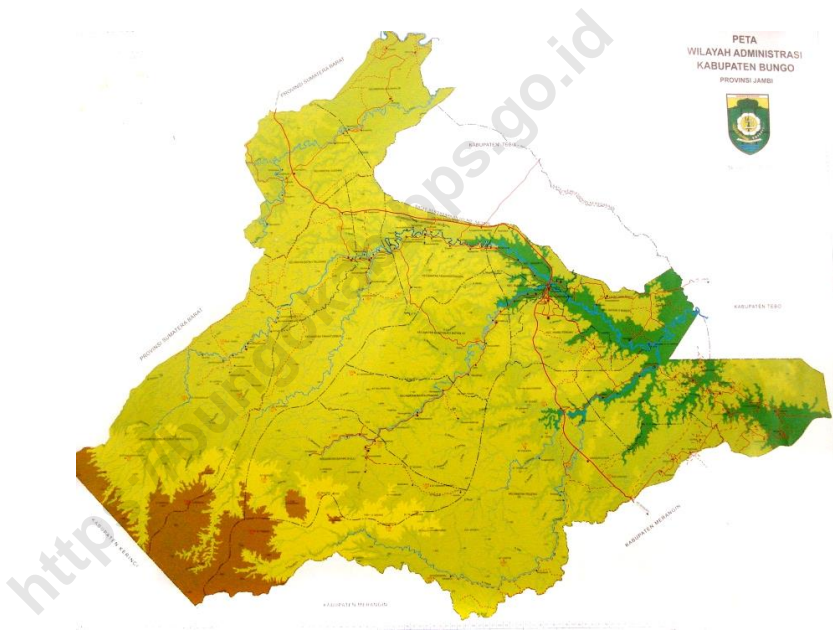
KABUPATEN BUNGO DALAM ANGKA 2018
Bungo Regency in Figures 2018

ISSN	:	0215-3912
No. Publikasi <i>Publication Number</i>	:	15090.1804
Katalog BPS <i>BPS Catalogue</i>	:	1102001.1509
Ukuran Buku <i>Book Size</i>	:	14.8 cm x 21 cm
Jumlah Halaman <i>Number of Pages</i>	:	xxxii + 461 halaman/pages
Naskah <i>Manuscript</i>	:	Badan Pusat Statistik Kabupaten Bungo <i>Statistics of Bungo Regency</i>
Penyunting <i>Editor</i>	:	Badan Pusat Statistik Kabupaten Bungo <i>Statistics of Bungo Regency</i>
Gambar Kover oleh <i>Cover Designed by</i>	:	Badan Pusat Statistik Kabupaten Bungo <i>Statistics of Bungo Regency</i>
Diterbitkan Oleh <i>Published by</i>	:	© Badan Pusat Statistik Kabupaten Bungo © Statistics of Bungo Regency
Dicetak oleh <i>Printed by</i>	:	CV. Mella Offset

Dilarang mengumumkan, mendistribusikan, mengomunikasikan, dan/atau menggandakan sebagian atau seluruh isi buku ini untuk tujuan komersial tanpa izin tertulis dari Badan Pusat Statistik
Prohibited to announce, distribute, communicate, and/or copy part or all of this book for commercial purpose without permission from BPS-Statistics Indonesia

PETA WILAYAH KABUPATEN BUNGO

Map of Bungo Regency





KEPALA BPS KABUPATEN BUNGO

AHMAD FAUZIE, SE

Nip. 19660114 199402 1 001



**BADAN PUSAT STATISTIK
KABUPATEN BUNGO**

KATA PENGANTAR

Publikasi **Bungo Dalam Angka 2018** ini merupakan kelanjutan dari publikasi tahun sebelumnya, dan sebagai upaya mengembangkan perstatistikan daerah dalam menyediakan data terpadu untuk berbagai kepentingan.

Data statistik yang disajikan dalam publikasi ini bersumber dari kegiatan rutin, survei dan sensus yang dilaksanakan oleh BPS Kabupaten Bungo, serta dilengkapi dengan data sekunder yang dikelola oleh instansi pemerintah dan swasta di wilayah Kabupaten Bungo.

Pada kesempatan ini, kami ucapkan terima kasih kepada segenap jajaran Pemerintah Daerah Kabupaten Bungo yang telah membantu demi terwujudnya publikasi ini. Selanjutnya kepada semua pihak yang telah memberikan bantuan, disampaikan penghargaan dan terima kasih yang sebesar-besarnya.

Saran dan kritik dari berbagai pihak untuk perbaikan publikasi ini sangat kami harapkan. Akhirnya, semoga publikasi ini dapat membantu dalam memenuhi kebutuhan data statistik dan bermanfaat bagi para pemakai.

Muara Bungo, Agustus 2018
Badan Pusat Statistik Kabupaten Bungo
Kepala,

AHMAD FAUZIE, SE

Nip. 19660114 199402 1 001



BPS-STATISTICS OF BUNGO REGENCY

PREFACE

*The **Bungo In Figure 2018** is a continuous publication of the previous year, as an effort to improve regional statistic which provide integrated information for any kind of purposes.*

The statistical data presented in this publication are compiled from routine actities, survey and census conducted by BPS-Statistics of Bungo Regency and equipped with secondary data managed by regional government and the private instances in Bungo Regency.

On this occation, we would like to express our sincere thanks to the all apparatus of Government of Bungo Regency who have helped the realization of this publication. Further, we appreciate and gratitude to all those who have provided assistance.

Any suggestions and critism to improve this publication are welcome. Last but not least, I hope this publication will be able to fulfill the needs of statistics for each party and useful for all users.

Muara Bungo, August 2018
BPS-Statistics of Bungo Regency

AHMAD FAUZIE, SE

Nip. 19660114 199402 1 001

DAFTAR ISI/CONTENTS

	Halaman <i>Page</i>
Kata Pengantar Kepala BPS Kabupaten Bungo <i>Preface Chief of BPS Bungo Regency</i>	vi
Daftar Isi/Contents	vii
Daftar Tabel/List of Tables	viii
Daftar Gambar/List of Figures	xxx
Penjelasan Umum/Explanatory Notes	xxxii
1. Geografi dan Iklim/Geography and Climate	1
2. Pemerintahan/Government	21
3. Penduduk dan Tenaga Kerja/Population and Employment	63
4. Sosial/Social	95
5. Pertanian/Agriculture	221
6. Industri Pengolahan, Energi dan Air Minum Manufacturing Industry, Energy and Water Supply	307
7. Perdagangan/Trade	333
8. Transportasi dan Komunikasi/Transportation and Communication	355
9. Hotel, Restoran dan Pariwisata/Hotel, Restaurant and Tourism	381
10. Keuangan dan Harga/Finance and Price	409
11. Produk Domestik Regional Bruto Gross Domestic Regional Product	441

DAFTAR TABEL/LIST OF TABLES

Halaman
Page

1. GEOGRAFI DAN IKLIM		
GEOGRAPHY AND CLIMATE		
1.1 KEADAAN GEOGRAFI/GEOGRAPHY CONDITION		
1.1.1	Batas Wilayah Kecamatan di Kabupaten Bungo, 2017 <i>Boundaries of Subdistrict Area in Bungo Regency, 2017</i>	14
1.1.2	Luas Daerah dan Pembagian Unit Administrasi Menurut Kecamatan di Kabupaten Bungo, 2017 <i>Total Area and Number of Regional Administration by Subdistricts in Bungo Regency, 2017</i>	17
1.1.3	Nama Ibukota Kecamatan dan Jarak ke Ibukota Kabupaten Bungo, 2017 <i>Name of Subdistricts Capital and the Distance to Bungo Regency Capital, 2017</i>	18
1.1.4	Nama-nama Sungai yang Melintasi Kecamatan di Kabupaten Bungo, 2017 <i>Name of Rivers Cross Subdistricts in Bungo Regency, 2017</i>	19
1.2 KEADAAN IKLIM/CLIMATE CONDITION		
1.2.1	Jumlah Curah Hujan dan Banyaknya Hari Hujan Menurut Bulan di Kabupaten Bungo, 2017 <i>Number of Rainfall and Raindays by Month in Bungo Regency, 2017</i>	20
2. PEMERINTAHAN/GOVERNMENT		
2.1 WILAYAH ADMINISTRATIF/ADMINISTRATIVE AREA		
2.1.1	Banyaknya Desa/Kelurahan dan Klasifikasinya Menurut Kecamatan di Kabupaten Bungo, 2018 <i>Villages and the Classification by Subdistricts in Bungo Regency, 2018</i>	33
2.1.2	Banyaknya Desa, Kelurahan, Kampung, Rukun Warga (RW), dan Rukun Tetangga (RT) Menurut Kecamatan di Kabupaten Bungo, 2018 <i>Number of Rural Villages, Urban Villages, Subvillages, Communes, and Neighbourhood by Subdistricts in Bungo Regency, 2018</i>	34
2.2 PEGAWAI NEGERI/CIVIL SERVANTS		
2.2.1	Jumlah Pegawai Negeri Sipil Daerah Menurut Unit Organisasi dan Golongan di Lingkungan Pemerintah Daerah Kabupaten Bungo, 2018 <i>Number of Regional Civil Servants by Organization Units and Range of Bungo Regional Government, 2018</i>	35
2.2.2	Jumlah Pegawai Negeri Sipil Daerah Menurut Eselon di Lingkungan Pemerintah Daerah Kabupaten Bungo, 2018 <i>Number of Regional Civil Servants by Echelon of Bungo Regional Government, 2018</i>	39
2.2.3	Jumlah Pegawai Negeri Sipil Daerah Menurut Golongan Kepangkatan dan Jenis Kelamin di Lingkungan Pemerintah Kabupaten Bungo, 2018	

	<i>Number of Regional Civil Servants by Hierarchy and Sex of Bungo Regional Government, 2018</i>	43
2.2.4	Jumlah Pegawai Negeri Sipil Daerah Menurut Tingkat Pendidikan dan Jenis Kelamin di Lingkungan Pemerintah Kabupaten Bungo, 2018 <i>Number of Regional Civil Servants by Educational Level and Sex of Bungo Regional Government, 2018</i>	44
2.2.5	Jumlah Pegawai Negeri Sipil di Instansi Vertikal Menurut Unit Organisasi dan Jenis Kelamin di Kabupaten Bungo, 2017 <i>Number of Civil Servants of Vertical Instance by Organization Units and Sex in Bungo Regency, 2018</i>	45
2.2.6	Jumlah Pegawai Negeri Sipil di Instansi Vertikal Menurut Golongan dan Jenis Kelamin di Kabupaten Bungo, 2018 <i>Number of Civil Servants of Vertical Instances by Hierarchy and Sex in Bungo Regency, 2018</i>	46
2.2.7	Jumlah Pegawai Negeri Sipil di Instansi Vertikal Menurut Tingkat Pendidikan dan Jenis Kelamin di Kabupaten Bungo, 2018 <i>Number of Civil Servants of Vertical Instances by Educational Level and Sex in Bungo Regency, 2019</i>	47
2.3	DEWAN PERWAKILAN RAKYAT DAERAH REGIONAL HOUSE OF REPRESENTATIVE	
2.3.1	Jumlah Anggota Dewan Perwakilan Rakyat Daerah Kabupaten Bungo Menurut Partai Politik dan Jenis Kelamin di Kabupaten Bungo, 2018 <i>Number of Representatives in the Regional House of Representative of Bungo Regency by Party and Sex in Bungo Regency, 2018</i>	48
2.3.2	Jumlah Anggota Dewan Perwakilan Rakyat Daerah Kabupaten Bungo Menurut Fraksi dan Jenis Kelamin di Kabupaten Bungo, 2018 <i>Number of Representatives of the Regional House of Representative of Bungo Regency by Fraction and Sex in Bungo Regency, 2018</i>	49
2.3.3	Susunan Anggota Komisi, Kedudukan dalam Dewan, Fraksi dan Bidang Tugas Dewan Perwakilan Rakyat Daerah Kabupaten Bungo, Masa Bakti 2014-2019 <i>Composition of Commission Members, Position and Field Assignment in the Regional House of Representative of Bungo Regency, Period of Duty 2014-2019</i>	50
2.3.4	Anggota Fraksi di Dewan Perwakilan Rakyat Daerah Kabupaten Bungo, Masa Bakti 2014-2019 <i>Fraction Members in the Regional House of Representative and the Position of Bungo Regency, Period of Duty 2014-2019</i>	52
2.3.5	Jumlah Kegiatan Rapat dan Kunjungan Kerja Dewan Perwakilan Rakyat Daerah Kabupaten Bungo Tahun, 2017 <i>Number of Regional House of Representative's Meeting and Working Visit in Bungo Regency, 2017</i>	53
2.4	ADMINISTRASI/ADMINISTRATION	
2.4.1	Banyaknya Sertifikat Tanah yang Dikeluarkan Menurut Kecamatan dan Jenis Hak atas Tanah di Kabupaten Bungo, 2017 <i>Number of Land Certificates Issued by Subdistricts and Kind of Land Rights in</i>	

	<i>Bungo Regency, 2016</i>	54
2.4.2	Jumlah Pelayanan Perizinan dan Bukan Perizinan yang Diproses di Kabupaten Bungo, 2015 <i>Number of Licensing and Non Licensing Services Processed in Bungo Regency, 2015</i>	55
2.4.3	Jumlah Akta kelahiran, Akta Kematian, dan Akta Nikah yang Diproses Menurut Kecamatan di Kabupaten Bungo, 2016 <i>Number of Birth Certificate, Death Certificate, and Marriage Certificate by Subdistricts in Bungo Regency, 2016</i>	58
2.4.4	Jumlah Surat Izin Mengemudi (SIM) yang Dikeluarkan Menurut Bulan dan Jenis Kelamin di Kabupaten Bungo, 2017 <i>Number of Driver's Licence Issued Every Month by Sex in Bungo Regency, 2017</i>	59
2.4.5	Jumlah Perpanjangan Surat Izin Mengemudi (SIM) yang Dikeluarkan Tiap Bulan di Kabupaten Bungo, 2016 <i>Number of Driver's Licence Extension Issued Each Month in Bungo Regency, 2016</i>	60
2.4.6	Jumlah Penerbitan Surat Izin Mengemudi (SIM) Baru yang Dikeluarkan Tiap Bulan di Kabupaten Bungo, 2016 <i>Number of New Driver's Licence Issued Each Month in Bungo Regency, 2016</i>	61
2.5	PEMILIHAN UMUM/GENERAL ELECTION	
2.5.1	Banyaknya Pemilih yang Terdaftar dalam Pemilu Legislatif Dewan Perwakilan Rakyat (DPR) Menurut Kecamatan di Kabupaten Bungo, 2009 dan 2014 <i>Number of Registered Voters in the General Election of the House of Representative by Subdistricts in Bungo Regency, 2009 and 2014</i>	62
3.	PENDUDUK DAN TENAGA KERJA POPULATION AND EMPLOYMENT	
3.1	PENDUDUK/POPULATION	
3.1.1	Jumlah Penduduk Menurut Kecamatan, Jenis Kelamin dan Rasio Jenis Kelamin di Kabupaten Bungo, 2016 <i>Population by Subdistricts, Sex and Sex Ratio in Bungo Regency, 2016</i>	78
3.1.2	Jumlah Penduduk Menurut Kelompok Umur dan Jenis Kelamin di Kabupaten Bungo, 2015 <i>Population by Age Group and Sex in Bungo Regency, 2016</i>	79
3.1.3	Luas, Jumlah Penduduk dan Kepadatan Penduduk Menurut Kecamatan di Kabupaten Bungo, 2016 <i>Area, Population and Population Density by Subdistricts in Bungo Regency, 2016</i>	80
3.1.4	Banyaknya Penduduk dan Rumah Tangga Menurut Kecamatan di Kabupaten Bungo, 2016 <i>Number of Population and Household by Subdistricts in Bungo Regency, 2016</i> ..	81
3.1.5	Data Tahapan Keluarga Sejahtera Menurut Kecamatan di Kabupaten Bungo, 2016 <i>Data of Prosperous Family Level by Subdistricts in Bungo Regency, 2016</i>	82
3.2	TENAGA KERJA/EMPLOYMENT	
3.2.1	Jumlah Penduduk Berumur 15 Tahun ke Atas yang Bekerja, Mencari Pekerjaan	

	dan Bukan Angkatan Kerja di Kabupaten Bungo, Agustus 2017 <i>Total of Population Aged 15 Years and Over that Working, Unemployment and Not in Labor Force in Bungo Regency, August 2017</i>	84
3.2.2	Penduduk Berumur 15 Tahun Ke Atas yang Bekerja Menurut Pendidikan Tertinggi yang Ditamatkan di Kabupaten Bungo, Agustus 2017 <i>Working Population Aged 15 Years and Over by Educational Attainment in Bungo Regency, August 2017</i>	85
3.2.3	Jumlah Penduduk Berumur 15 Tahun ke Atas yang Bekerja Selama Seminggu yang Lalu Menurut Lapangan Usaha, Agustus 2017 <i>Total Population Aged 15 and Over Who Worked DuringThe Previous Week by Main Industry, August 2017</i>	86
3.2.4	Banyaknya Pendaftaran, Penempatan dan Permintaan Tenaga Kerja Menurut Jenis Kelamin dan Bulan di Kabupaten Bungo, 2017 <i>Number of Registration, Placement, and Labor Demand by Sex and Month in Bungo Regency, 2017</i>	87
3.2.5	Banyaknya Perusahaan dan Tenaga Kerja yang Terdaftar Menurut Sektor di Kabupaten Bungo, 2017 <i>Number of Registered Establishment and Employees by Sectors in Bungo Regency, 2017</i>	88
3.2.6	Banyaknya Pencari Kerja Menurut Jenis Jabatan dan Jenis Kelamin di Kabupaten Bungo, 2017 <i>Number of Job Applicants by Occupation and Sex in Bungo Regency, 2017</i>	89
3.2.7	Banyaknya Pencari Kerja yang Belum dan Sudah Ditempatkan Menurut Jenis Kelamin di Kabupaten Bungo, 2017 <i>Number of Job Seekers Have Not and Placed By Sex in Bungo Regency, 2017</i>	90
3.3	TRANSMIGRASI/TRANSMIGRATION	
3.3.1	Jumlah Transmigrasi Menurut Lokasi dan Tahun Penempatan di Kabupaten Bungo, 2017 <i>Number of Transmigrants by Location and Placement Years in Bungo Regency, 2017</i>	91
4.	SOSIAL/SOCIAL	
4.1	PENDIDIKAN/EDUCATION	
4.1.1	Banyaknya Sekolah, Guru dan Murid Taman Kanak-kanak (TK) di Lingkungan Dinas Pendidikan Menurut Kecamatan di Kabupaten Bungo, Tahun Ajaran 2017/2018 <i>Number of Schools, Teachers and Students in Kindergarten under Education Service by Subdistricts in Bungo Regency, School Year 2017/2018</i>	123
4.1.2	Banyaknya Sekolah, Guru dan Murid Sekolah Dasar (SD) Negeri di Lingkungan Dinas Pendidikan Menurut Kecamatan di Kabupaten Bungo, Tahun Ajaran 2017/2018 <i>Number of Schools, Teachers and Students in Public Elementary School under Education Service by Subdistricts in Bungo Regency, School Year 2017/2018</i>	124
4.1.3	Banyaknya Sekolah, Guru, dan Murid Sekolah Dasar (SD) Swasta di Lingkungan Dinas Pendidikan Menurut Kecamatan di Kabupaten Bungo, Tahun Ajaran 2016/2017 <i>Number of Schools, Teachers and Students in Private Elementary School under</i>	

	<i>Education Service by Subdistricts in Bungo Regency, Year School 2016/2017</i>	125
4.1.4	Banyaknya Guru, Murid, dan Rasio Guru-Murid Sekolah Dasar (SD) di Lingkungan Dinas Pendidikan Menurut Kecamatan di Kabupaten Bungo, Tahun Ajaran 2016/2017 <i>Number of Teachers, Students, and Teacher-Student Ratio in Elementary School under Education Service by Subdistricts in Bungo Regency, School Year 2016/2017.....</i>	126
4.1.5	Banyaknya Peserta Ujian Akhir Sekolah Dasar (SD) dan yang Lulus Menurut Kecamatan dan Status Sekolah di Kabupaten Bungo, Tahun Ajaran 2016/2017 <i>Number of Participants in Elementary School Final Examination and the Graduate by Subdistricts and School Status in Bungo Regency, School Year 2016/2017</i>	127
4.1.6	Banyaknya Sekolah, Guru dan Murid Sekolah Menengah Pertama (SMP) Negeri di Lingkungan Dinas Pendidikan Menurut Kecamatan di Kabupaten Bungo, Tahun Ajaran 2016/2017 <i>Number of Schools, Teachers and Students in Public Junior High School under Education Service by Subdistricts in Bungo Regency, School Year 2016/2017</i>	128
4.1.7	Banyaknya Sekolah, Guru dan Murid Sekolah Menengah Pertama (SMP) Swasta di Lingkungan Dinas Pendidikan Menurut Kecamatan di Kabupaten Bungo, Tahun Ajaran 2016/2017 <i>Number of Schools, Teachers and Students in Private Junior High School under Education Service by Subdistricts in Bungo Regency, School Year 2016/2017</i>	129
4.1.8	Banyaknya Murid, Guru, dan Rasio Guru-Murid Sekolah Menengah Pertama (SMP) di Lingkungan Dinas Pendidikan Menurut Kecamatan di Kabupaten Bungo, Tahun Ajaran 2016/2017 <i>Number of Students, Teachers, and Teacher-Student Ratio in Junior High School under Education Service by Subdistricts in Bungo Regency, School Year 2016/2017</i>	130
4.1.9	Banyaknya Peserta Ujian Akhir Sekolah Menengah Pertama (SMP) dan yang Lulus Menurut Kecamatan dan Status Sekolah di Kabupaten Bungo, Tahun Ajaran 2016/2017 <i>Number of Participants in Junior High School Final Examination and the Graduate by Subdistricts and School Status in Bungo Regency, School Year 2016/2017.....</i>	131
4.1.10	Banyaknya Sekolah, Guru dan Murid Sekolah Menengah Umum (SMU) Negeri di Lingkungan Dinas Pendidikan Menurut Kecamatan di Kabupaten Bungo, Tahun Ajaran 2016/2017 <i>Number of Schools, Teachers and Students in Public Senior High School under Education Service by Subdistricts in Bungo Regency, School Year 2016/2017</i>	132
4.1.11	Banyaknya Sekolah, Guru dan Murid Sekolah Menengah Umum (SMU) Swasta di Lingkungan Dinas Pendidikan Menurut Kecamatan di Kabupaten Bungo, Tahun Ajaran 2016/2017 <i>Number of Schools, Teachers and Students in Private Senior High School under Education Service by Subdistricts in Bungo Regency, School Year 2016/2017</i>	133
4.1.12	Banyaknya Guru, Murid, dan Rasio Guru-Murid Sekolah Menengah Umum (SMU) di Lingkungan Dinas Pendidikan Menurut Kecamatan di Kabupaten Bungo, Tahun Ajaran 2016/2017 <i>Number of Teachers, Students, and Teacher-Student Ratio in Senior High School under Education Service by Subdistricts in Bungo Regency, School Year</i>	

	<i>2016/2017</i>	134
4.1.13	Banyaknya Peserta Ujian Akhir Sekolah Menengah Umum (SMU) dan yang Lulus Menurut Kecamatan dan Status Sekolah di Kabupaten Bungo, Tahun Ajaran 2017/2018 <i>Number of Participants in Senior High School Final Examination and the Graduate by Subdistricts and School Status in Bungo Regency, School Year 2017/2018</i>	135
4.1.14	Banyaknya Sekolah, Guru, dan Murid Sekolah Menengah Kejuruan (SMK) Negeri di Lingkungan Dinas Pendidikan Menurut Kecamatan di Kabupaten Bungo, 2017/2018 <i>Number of Schools, Teacher, and Students in Public Vocational Senior High School under Education Service by Subdistricts in Bungo Regency, 2016/2017 ...</i>	136
4.1.15	Banyaknya Sekolah, Guru, dan Murid Sekolah Menengah Kejuruan (SMK) Swasta di Lingkungan Dinas Pendidikan Menurut Kecamatan di Kabupaten Bungo, 2017/2018 <i>Number of Schools, Teachers and Students in Private Vocational Senior High School under Education Service by Subdistricts in Bungo Regency, 2017/2018 ...</i>	137
4.1.16	Banyaknya Murid, Guru, dan Rasio Guru-Murid Sekolah Menengah Kejuruan (SMK) di Lingkungan Dinas Pendidikan Menurut Kecamatan di Kabupaten Bungo, Tahun Ajaran 2017/2018 <i>Number of Students, Teachers, and Teacher-Student Ratio in Vocational Senior High School under Education Service by Subdistricts in Bungo Regency, School Year 2017/2018</i>	138
4.1.17	Banyaknya Peserta Ujian Akhir Sekolah Menengah Kejuruan (SMK) dan yang Lulus Menurut Kecamatan dan Status Sekolah di Kabupaten Bungo, Tahun Ajaran 2017/2018 <i>Number of Participants Vocational Senior High School Final Examination and the Graduate by Subdistricts and School Status in Bungo Regency, School Year 2017/2018</i>	139
4.1.18	Banyaknya Sekolah, Guru, dan Murid Madrasah Ibtidaiyah (MI) Negeri dibawah Kementerian Agama Menurut Kecamatan di Kabupaten Bungo, Tahun Ajaran 2017/2018 <i>Number of Schools, Teachers and Students in Madrasah Ibtidaiyah under Ministry of Religious Affairs by Subdistricts in Bungo Regency, School Year 2017/2018</i>	140
4.1.19	Banyaknya Sekolah, Guru, dan Murid Madrasah Ibtidaiyah (MI) Swasta di Lingkungan Kementerian Agama Menurut Kecamatan di Kabupaten Bungo, Tahun Ajaran 2017/2018 <i>Number of Schools, Teachers and Students in Private Madrasah Ibtidaiyah under Ministry of Religious Affairs by Subdistricts in Bungo Regency, School Year 2017/2018</i>	141
4.1.20	Banyaknya Guru, Murid dan Rasio Guru-Murid Madrasah Ibtidaiyah (MI) di Lingkungan Kementerian Agama Menurut Kecamatan di Kabupaten Bungo, Tahun Ajaran 2017/2018 <i>Number of Students, Teachers, and Teacher-Student Ratio in Madrasah Ibtidaiyah under Ministry of Religious Affairs by Subdistricts in Bungo Regency, School Year 2017/2018</i>	142
4.1.21	Banyaknya Peserta Ujian Akhir Madrasah Ibtidaiyah (MI) dan yang Lulus Menurut Kecamatan dan Status Sekolah di Kabupaten Bungo, Tahun Ajaran	

	2017/2018 <i>Number of Participants in Madrasah Ibtidaiyah Final Examination and the Graduate by Subdistricts and School Status in Bungo Regency, School Year 2017/2018</i>	143
4.1.22	Banyaknya Sekolah, Guru, dan Murid Madrasah Tsanawiyah (MTs) Negeri di Lingkungan Kementerian Agama Menurut Kecamatan di Kabupaten Bungo, Tahun Ajaran 2017/2018 <i>Number of Schools, Teachers and Students in Public Madrasah Tsanawiyah under Ministry of Religious Affairs by Subdistricts in Bungo Regency, School Year 2017/2018</i>	144
4.1.23	Banyaknya Sekolah, Guru, dan Murid Madrasah Tsanawiyah (MTs) Swasta di Lingkungan Kementerian Agama Menurut Kecamatan di Kabupaten Bungo, Tahun Ajaran 2017/2018 <i>Number of Schools, Teachers and Students in Private Madrasah Tsanawiyah under Ministry of Religious Affairs by Subdistricts in Bungo Regency, School Year 2017/2018</i>	145
4.1.24	Banyaknya Murid, Guru, dan Rasio Guru-Murid Madrasah Tsanawiyah (MTs) di Lingkungan Kementerian Agama Menurut Kecamatan di Kabupaten Bungo, Tahun Ajaran 2017/2018 <i>Number of Students, Teachers, and Teacher-Student Ratio in Madrasah Tsanawiyah under Ministry of Religious Affairs by Subdistricts in Bungo Regency, School Year 2017/2018</i>	146
4.1.25	Banyaknya Peserta Ujian Akhir Madrasah Tsanawiyah (MTs) dan yang Lulus Menurut Kecamatan dan Status Sekolah di Kabupaten Bungo, Tahun Ajaran 2017/2018 <i>Number of Participants in Madrasah Tsanawiyah Final Examination and the Graduate by Subdistricts and School Status in Bungo Regency, School Year 2017/2018</i>	147
4.1.26	Banyaknya Sekolah, Guru dan Murid Madrasah Aliyah (MA) Negeri di Lingkungan Kementerian Agama Menurut Kecamatan di Kabupaten Bungo, Tahun Ajaran 2017/2018 <i>Number of Schools, Teachers and Students in Public Madrasah Aliyah under Ministry of Religious Affairs by Subdistricts in Bungo Regency, School Year 2017/2018</i>	148
4.1.27	Banyaknya Sekolah, Guru dan Murid Madrasah Aliyah (MA) Swasta di Lingkungan Kementerian Agama Menurut Kecamatan di Kabupaten Bungo, Tahun Ajaran 2017/2018 <i>Number of Schools, Teachers and Students in Private Madrasah Aliyah under Ministry of Religious Affairs by Subdistricts in Bungo Regency, School Year 2017/2018</i>	149
4.1.28	Banyaknya Guru, Murid dan Rasio Guru-Murid Madrasah Aliyah (MA) di Lingkungan Kementerian Agama Menurut Kecamatan di Kabupaten Bungo, Tahun Ajaran 2017/2018 <i>Number of Students, Teachers, and Teacher-Student Ratio in Madrasah Aliyah under Ministry of Religious Affairs by Subdistricts in Bungo Regency, School Year 2017/2018</i>	150
4.1.29	Banyaknya Peserta Ujian Akhir Madrasah Aliyah (MA) dan yang Lulus Menurut Kecamatan dan Status Sekolah di Kabupaten Bungo, Tahun Ajaran 2017/2018 <i>Number of Participants in Madrasah Aliyah Final Examination and the</i>	

	<i>Graduate by Subdistricts and School Status in Bungo Regency, School Year 2017/2018</i>	151
4.1.30	Banyaknya Sekolah, Guru dan Murid Madrasah Diniyah Takmiliah di Lingkungan Kementerian Agama Menurut Kecamatan di Kabupaten Bungo, Tahun Ajaran 2017/2018 <i>Number of Schools, Teachers and Students in Kindergarten under Ministry of Religious Affairs by Subdistricts in Bungo Regency, 2017/2018</i>	152
4.1.31	Banyaknya Perguruan Tinggi, Mahasiswa dan Tenaga Edukatif Negeri dan Swasta Menurut Kecamatan di Kabupaten Bungo, Tahun Ajaran 2016/2017 <i>Number of Public and Private College/Universities, Students and Lecturers by Subdistricts in Bungo Regency, School Year 2016/2017</i>	153
4.1.32	Banyaknya Mahasiswa Universitas Muara Bungo (UMB) Menurut Jurusan dan Jenis Kelamin, Tahun Ajaran 2016/2017 <i>Number of Students at Muara Bungo University by Program and Sex, School Year 2016/2017</i>	154
4.1.33	Banyaknya Tenaga Pengajar Universitas Muara Bungo (UMB) Menurut Status dan Jenis Kelamin Tahun, Tahun Ajaran 2016/2017 <i>Number of Lecturers of Muara Bungo University by Status and Sex, School Year 2016/2017</i>	155
4.1.34	Banyaknya Mahasiswa Sekolah Tinggi Ilmu Administrasi (STIA) Setih Setio Muara Bungo Menurut Jurusan dan Jenis Kelamin, Tahun Ajaran 2017/2018 <i>Number of Students of Setih Setio Administration College Muara Bungo by Program and Sex, School Year 2017/2018</i>	156
4.1.35	Banyaknya Tenaga Pengajar Sekolah Tinggi Ilmu Administrasi (STIA) Setih Setio Muara Bungo Menurut Status dan Jenis Kelamin, Tahun Ajaran 2017/2018 <i>Number of Lecturers of Setih Setio Administration College Muara Bungo by Status and Sex, School Year 2017/2018</i>	157
4.1.36	Banyaknya Mahasiswa Akademi Keperawatan (AKPER) Setih Setio Muara Bungo Menurut Semester dan Jenis Kelamin, Tahun Ajaran 2017/2018 <i>Number of Students of Setih Setio Nursing Academy Muara Bungo by Semester and Sex, School Year 2017/2018</i>	158
4.1.37	Banyaknya Tenaga Pengajar AKPER Setih Setio Muara Bungo Menurut Status dan Jenis Kelamin, Tahun Ajaran 2017/2018 <i>Number of Lecturers of Setih Setio Nursing Academy Muara Bungo by Status and Sex, School Year 2017/2018</i>	159
4.1.38	Banyaknya Mahasiswa Akademi Kebidanan (AKBID) Muara Bungo Menurut Semester dan Jenis Kelamin, Tahun Ajaran 2017/2018 <i>Number of Students of Muara Bungo Obstetrics Academy by Semester and Sex, School Year 2017/2018</i>	160
4.1.39	Banyaknya Tenaga Pengajar AKBID Muara Bungo Menurut Status dan Jenis Kelamin, Tahun Ajaran 2017/2018 <i>Number of Lecturers of Obstetrics Academy Muara Bungo by Semester and Sex, School Year 2017/2018</i>	161
4.1.40	Banyaknya Mahasiswa Sekolah Tinggi Ilmu Tarbiyah (STIT) YAPIMA Menurut Semester dan Jenis Kelamin, Tahun Ajaran 2017/2018 <i>Number of Students of YAPIMA College of Islamic Education Muara Bungo by Semester and Sex, School Year 2017/2017</i>	162
4.1.41	Banyaknya Tenaga Pengajar STIT YAPIMA Menurut Status dan Jenis Kelamin, Tahun Ajaran 2017/2018	

	<i>Number of Lecturers of YAPIMA College of Islamic Education Muara Bungo by Semester and Sex, School Year 2017/2018.....</i>	163
4.1.42	Banyaknya Mahasiswa Sekolah Tinggi Agama Islam (STAI) YASNI Menurut Semester dan Jenis Kelamin, Tahun Ajaran 2017/2018 <i>Number of Students at YASNI College of Islam Religion Muara Bungo by Semester and Sex, School Year 2017/2018.....</i>	164
4.1.43	Banyaknya Tenaga Pengajar Sekolah Tinggi Agama Islam (STAI) YASNI Muara Bungo Menurut Status dan Jenis Kelamin, Tahun Ajaran 2017/2018 <i>Number of Lecturers at YASNI College of Islam Religion Muara Bungo by Semester and Sex, School Year 2017/2018.....</i>	165
4.1.44	Banyaknya Lembaga Kursus, Siswa dan Guru Dirinci Menurut Jenis Kursus di Kabupaten Bungo, 2017 <i>Number of Course Institute, Students and Teachers by Kind of Course in Bungo Regency, 2017.....</i>	166
4.1.45	Banyaknya Kelompok Belajar, Anggota dan Guru Menurut Jenis Paket di Kabupaten Bungo, 2017 <i>Number of Study Group, Members and Teachers by Kind of Package in Bungo Regency, 2017.....</i>	167
4.1.46	Banyaknya Kelompok Belajar dan Anggota Menurut Jenis Paket di Kabupaten Bungo, 2018 <i>Number of Study Group and Members by Subdistricts and Kind of Package in Bungo Regency, 2018.....</i>	168
4.2	KESEHATAN/HEALTH	
4.2.1	Banyaknya Rumah Sakit, Puskesmas, Puskesmas Pembantu di Kabupaten Bungo, 2017 <i>Number of Hospitals, Public Health Centres, Public Health Subcentres in Bungo Regency, 2017.....</i>	170
4.2.2	Banyaknya Tenaga Kesehatan Menurut Kecamatan di Kabupaten Bungo, 2017 <i>Number of Health Workers by Subdistricts in Bungo Regency, 2017.....</i>	171
4.2.3	Banyaknya Tenaga Kesehatan Menurut Tempat Tugas di Kabupaten Bungo, 2017 <i>Number of Health Workers by Place of Duty in Bungo Regency, 2017.....</i>	172
4.2.4	Pencapaian Banyaknya Bayi dan Ibu Hamil yang Diimunisasi Menurut Jenisnya di Kabupaten Bungo, 2013-2017 <i>Number of Infants and Expecting Mothers Immunized by Kind of Immunization in Bungo Regency, 2013-2017.....</i>	174
4.2.5	Pencapaian Jumlah Sasaran yang Mendapat Imunisasi Lengkap di Kabupaten Bungo, 2013-2017 <i>Number of Complete Immunization Target in Bungo Regency, 2013-2017.....</i>	175
4.2.6	Banyaknya Penderita Gigitan Hewan Rabies/Tersangka Rabies, Observasi Rabies, Pemakaian Var dan Sar Menurut Puskesmas di Kabupaten Bungo, 2017 <i>Number of Rabies-Animal Bite Patients/Rabies Suspects, Rabies Observation, Using Var and Sar by Public Health Centres in Bungo Regency, 2017.....</i>	176
4.2.7	Banyaknya Kasus Rabies yang Diperiksa Dirinci per Bulan di Kabupaten Bungo, 2017 <i>Number of Rabies Cases Examined by Month in Bungo Regency, 2017.....</i>	178
4.2.8	Jumlah Kasus Baru Pasien Rawat Jalan Penyakit Tertentu di Rumah Sakit Umum Daerah H Hanafie Muara Bungo Menurut Kelompok Umur di	

	Kabupaten Bungo, 2017 <i>Number of New Outpatient Cases with Certain Disease in H Hanafie Public Hospital Muara Bungo by Age Group, 2017</i>	179
4.2.9	Jumlah Kasus Baru Pasien dan Kematian Pasien Rawat Inap Penyakit Tertentu di Rumah Sakit Umum Daerah H Hanafie Muara Bungo Menurut Kelompok Umur, 2017 <i>Number of New Patient Cases and Death of Inpatient with Certain Disease in H Hanafie Regional Public Hospital Muara Bungo, 2017</i>	180
4.2.10	Perkembangan Jumlah Fasilitas Tempat Tidur di Rumah Sakit Umum Daerah H Hanafie Muara Bungo, 2013-2017 <i>Number of Bed Facilities in H Hanafie Regional Public Hospital Muara Bungo, 2013-2017</i>	181
4.2.11	Jumlah Kasus Baru Rawat Jalan Menurut 28 Jenis Penyakit yang Diamati dan Kelompok Umur di Rumah Sakit Umum Daerah H Hanafie Muara Bungo, 2017 <i>Number of New Outpatient Cases by 28 Kind of Observed Disease and Age Group in H Hanafie Regional Public Hospital Muara Bungo, 2017</i>	182
4.2.12	Jumlah Pasien dan Kematian Rawat Inap Menurut 25 Jenis Penyakit yang Diamati dan Kelompok Umur di Rumah Sakit Umum Daerah H Hanafie Muara Bungo, 2017 <i>Number of Patients and Death of Inpatient by 25 Kind of Observed Disease and Age Group in H Hanafie Regional Public Hospital Muara Bungo, 2017</i>	184
4.2.13	Perkembangan Jumlah Pasien di Rumah Sakit Umum Daerah H Hanafie Muara Bungo Menurut Jenis Penyakit, 2014-2017 <i>Number of Patient in H Hanafie Regional Public Hospital Muara Bungo by Kind of Disease, 2014-2017</i>	186
4.2.14	Banyaknya Akseptor KB Aktif Menurut Kecamatan dan Jenis Kontrasepsi di Kabupaten Bungo, 2017 <i>Number of Active Family Planning Acceptors by Subdistricts and Contraceptive Method in Bungo Regency, 2017</i>	187
4.2.15	Banyaknya Akseptor KB Baru Menurut Kecamatan dan Jenis Kontrasepsi di Kabupaten Bungo, 2017 <i>Number of New Family Planning Acceptors by Subdistricts and Contraceptive Method in Bungo Regency, 2017</i>	189
4.3	KRIMINALITAS/CRIMINALITY	
4.3.1	Banyaknya Tahanan yang Masuk, Diselesaikan dan Sisa Bulan Laporan Kejaksaaan Negeri Dirinci Per Bulan di Kabupaten Bungo, 2017 <i>Number of Prisoners in, Resolved, and the Rest of Reported Month at State Procecutors Office by Month in Bungo Regency, 2017</i>	191
4.3.2	Banyaknya Tambahan Narapidana pada Lembaga Pemasyarakatan Muara Bungo Menurut Lamanya Hukuman dan Jenis Kelamin, 2017 <i>Number of Addition Prisoners at Penitentiary of Muara Bungo by Length of Sentence and Sex, 2017</i>	193
4.3.3	Banyaknya Tahanan Lembaga Pemasyarakatan Muara Bungo Dirinci Menurut Jenis Kejahatan, Pelanggaran dan Status, 2017 <i>Number of Prisoners at Penitentiary of Muara Bungo By Type of Crime, Violation and Status, 2017</i>	195
4.3.4	Banyaknya Kecelakaan Lalu Lintas dan Jumlah Korban Menurut Jenis Per Bulan	

	di Kabupaten Bungo, 2017	
	<i>Number of Traffic Accidents and Victims by Month in Bungo Regency, 2017</i>	197
4.3.5	Banyaknya Pelanggaran Lalu Lintas dan Dendanya Dalam Wilayah Hukum Kepolisian Resort Bungo, 2017	
	<i>Number of Traffic Violations and Fine by Month in Jurisdiction of Bungo Police Resort, 2017</i>	198
4.3.6	Banyaknya Kejahatan dan Pelanggaran Menurut Bulan di Wilayah Kabupaten Bungo, 2017	
	<i>Number of Crime and Violations by Month in Bungo Regency, 2017</i>	199
4.3.7	Banyaknya Tahanan Kepolisian Dewasa dan Anak-anak Menurut Bulan dan Jenis Kelamin, 2017	
	<i>Number of Adult and Children Police Prisoners by Month and Sex, 2017</i>	200
4.3.8	Jumlah Perkara dan Terdakwa yang Diputuskan Pengadilan Negeri Muara Bungo Menurut Jenis Perkara per Bulan, 2017	
	<i>Number of Cases and Defendants Decided by the State Court of Muara Bungo by Kind of Cases and Month, 2017</i>	201
4.3.9	Jumlah Terdakwa yang Diselesaikan Pengadilan Negeri Muara Bungo Menurut Kelompok Umur dan Jenis Kelamin per Bulan, 2017	
	<i>Number of Cases Resolved by the State Court of Muara Bungo by Group of Age and Sex per Month, 2017</i>	202
4.3.10	Jumlah Perkara Menurut Jenis Pidana/Hukuman yang Dijatuhkan Pengadilan Negeri Muara Bungo per Bulan, 2017	
	<i>Number of Cases by Type of Punishment Imposed by the State Court of Muara Bungo by Month, 2017</i>	204
4.3.11	Jumlah Perkara dan Terdakwa yang Masuk dan Diselesaikan Pengadilan Negeri Muara Bungo per Bulan, 2017	
	<i>Number of Cases and Defendants Entered and Finished at State Court of Muara Bungo, 2017</i>	206
4.3.12	Jumlah Terdakwa Menurut Sikap terhadap Keputusan Pengadilan Negeri Muara Bungo per Bulan, 2017	
	<i>Number of Defendant by Stance Against Conviction of State Court of Muara Bungo every Month, 2017</i>	208
4.4	AGAMA/RELIGION	
4.4.1	Banyaknya Pemeluk Agama Menurut Kecamatan di Kabupaten Bungo, 2017	
	<i>Number of Adherent by Subdistricts in Bungo Regency, 2017</i>	209
4.4.2	Banyaknya Tempat Ibadah Menurut Kecamatan dan Jenisnya di Kabupaten Bungo, 2017	
	<i>Number of Worship Places by Subdistricts and Type in Bungo Regency, 2017</i>	210
4.4.3	Jumlah Jemaah Haji yang Diberangkatkan dari Kabupaten Bungo Menurut Kecamatan dan Jenis Kelamin, 2017	
	<i>Number of Hajj Pilgrims Departed from Bungo Regency by Subdistricts and Sex, 2017.....</i>	211
4.4.4	Jumlah Jemaah Haji Menurut Kecamatan dan Jenis Pekerjaan di Kabupaten Bungo, 2017	
	<i>Number of Hajj Pilgrims by Subdistricts and Kind of Job in Bungo Regency, 2017</i>	212
4.4.5	Banyaknya Tanah Wakaf Menurut Kecamatan di Kabupaten Bungo, 2017	
	<i>Number of Waqf Land by Subdistricts in Bungo Regency, 2017</i>	214
4.4.6	Banyaknya Perkara yang Diputuskan oleh Pengadilan Agama Bungo Menurut	

	Jenisnya, 2017	
	<i>Number of Cases Decided by Religious Court of Muara Bungo by Kind, 2016</i>	215
4.4.7	Jumlah Talak, Cerai dan Rujuk Menurut Kecamatan di Kabupaten Bungo, 2016 <i>Number of Divorce, Separation and Reconciliation by Subdistricts in Bungo Regency, 2017</i>	217
4.4.8	Jumlah Nikah, Biaya yang Diterima dari Nikah, Talak, Cerai, dan Rujuk Menurut Kecamatan di Kabupaten Bungo, 2017 <i>Number of Marriage, Cost Received from Marriage, Divorce, and Reconciliation by Subdistricts in Bungo Regency, 2017</i>	218
4.5	SOSIAL LAINNYA/ OTHER SOCIAL	
4.5.1	Jumlah Lembaga Swadaya Masyarakat (LSM) di Kabupaten Bungo, 2017 <i>The Number of Non-Governmental Organization in Bungo Regency, 2017</i>	219
4.5.2	Jumlah Personil Satuan Polisi Pamong Praja (Satpol PP) di Kabupaten Bungo, 2017 <i>Number of Police Civil Service Unit Personnel in Bungo Regency, 2017</i>	220
	5. PERTANIAN/AGRICULTURE	
5.1	TANAMAN PANGAN/FOOD CROPS	
5.1.1	Luas Lahan Sawah, Lahan Bukan Sawah dan Lahan bukan Pertanian Menurut Kecamatan di Kabupaten Bungo (ha), 2017 <i>Total Area of Wetland, Not Wetland and Non Agriculture by Subdistricts in Bungo Regency (ha), 2017.....</i>	246
5.1.2	Luas Lahan Sawah Menurut Kecamatan dan Jenis Pengairan (ha), 2017 <i>Wetland Area by Subdistricts and Kind of Irrigation (ha), 2017</i>	247
5.1.3	Luas Lahan Pertanian Bukan Sawah Menurut Kecamatan dan Penggunaannya di Kabupaten Bungo (ha), 2017 <i>Not Wetland Agricultural Area by Subdistricts and Utilization in Bungo Regency (ha), 2017.....</i>	248
5.1.4	Luas Panen, Produksi dan Produktivitas Padi Sawah Menurut Kecamatan di Kabupaten Bungo, 2017 <i>Harvested Area, Production and Productivity of Wetland Paddy by Subdistricts in Bungo Regency, 2017</i>	251
5.1.5	Luas Panen, Produksi dan Produktivitas Padi Ladang Menurut Kecamatan di Kabupaten Bungo, 2017 <i>Harvested Area, Production and Productivity of Dryland Paddy by Subdistricts in Bungo Province, 2017</i>	252
5.1.6	Luas Panen, Produksi dan Produktivitas Jagung Menurut Kecamatan di Kabupaten Bungo, 2017 <i>Harvested Area, Production and Productivity of Maize, by Subdistricts in Bungo Regency, 2017</i>	253
5.1.7	Luas Panen, Produksi dan Produktivitas Kedelai Menurut Kecamatan, 2017 <i>Harvested Area, Production and Productivity of Soy Bean by Subdistricts in Bungo Regency, 2017</i>	254
5.1.8	Luas Panen, Produksi dan Produktivitas Kacang Tanah Menurut Kecamatan di Kabupaten Bungo, 2017 <i>Harvested Area, Production and Productivity of Peanut, by Subdistricts in Bungo Regency, 2017</i>	255

5.1.9	Luas Panen, Produksi dan Produktivitas Kacang Hijau Menurut Kecamatan di Kabupaten Bungo, 2017 <i>Harvested Area, Production and Productivity of Mung Bean by Subdistricts in Bungo Regency, 2017</i>	256
5.1.10	Luas Panen, Produksi dan Produktivitas Ubi Kayu Menurut Kecamatan, 2017 <i>Harvested Area, Production and Productivity of Cassava by Subdistricts in Bungo Regency, 2017</i>	257
5.1.11	Luas Panen, Produksi dan Produktivitas Ubi Jalar Menurut Kecamatan di Kabupaten Bungo, 2017 <i>Harvested Area, Production and Productivity of Sweet Potato by Subdistricts in Bungo Regency, 2017</i>	258
5.2	HORTIKULTURA/HORTICULTURE	
5.2.1	Luas Panen Tanaman Sayuran dan Buah-Buahan Semusim Menurut Kecamatan dan Jenis Tanaman di Kabupaten Bungo (ha), 2017 <i>Harvested Area of Seasonal Vegetables and Fruits by Subdistricts and Kind of Plant in Bungo Regency (ha), 2017</i>	259
5.2.2	Produksi Tanaman Sayuran dan Buah-Buahan Semusim Menurut Kecamatan dan Jenis Tanaman di Kabupaten Bungo (ton), 2017 <i>Production of Seasonal Vegetables and Fruits by Subdistricts and Kind of Plant in Bungo Regency (ton), 2017</i>	262
5.2.3	Luas Panen Tanaman Biofarmaka Menurut Kecamatan dan Jenis Tanaman di Kabupaten Bungo (m ²), 2017 <i>Harvested Area of Medicinal Plant by Subdistricts and Kind of Plant in Bungo Regency (m²), 2017</i>	265
5.2.4	Produksi Tanaman Biofarmaka Menurut Kecamatan dan Jenis Tanaman di Kabupaten Bungo (kg), 2017 <i>Production of Medicinal Plant by Subdistricts and Kind of Plant in Bungo Regency (kg), 2017</i>	266
5.2.5	Produksi Sayuran dan Buah-Buahan Tahunan Menurut Kecamatan dan Jenis Tanaman di Kabupaten Bungo (ton), 2017 <i>Production of Annual Fruits and Vegetables by Subdistricts and Kind of Plant in Bungo Regency (ton), 2017</i>	267
5.3	PERKEBUNAN/PLANTATION	
5.3.1	Jumlah Perusahaan Perkebunan Besar Kelapa Sawit Menurut Kecamatan di Kabupaten Bungo, 2017 <i>Number of Large Oil Palm Plantation Companies by Subdistricts in Bungo Regency, 2017</i>	272
5.3.2	Luas Areal Tanaman Perkebunan Menurut Kecamatan dan Jenis Tanama di Kabupaten Bungo (ha), 2017 <i>Planted Area of Estate Crops by Subdistricts and Kind of Crops in Bungo Regency (ha), 2017</i>	273
5.3.3	Produksi Tanaman Perkebunan Menurut Kecamatan dan Jenis Tanaman di Kabupaten Bungo (ton), 2017 <i>Production of Estate Crops by Subdistricts and Kind of Crops in Bungo Regency (ton), 2017</i>	276
5.3.4	Luas Tanaman Perkebunan Karet Menurut Kecamatan dan Komposisi	

	Tanaman di Kabupaten Bungo (ha), 2017 <i>Planted Area of Rubber Plantation by Subdistricts and Composition of Plantation in Bungo Regency (ha), 2017</i>	279
5.3.5	Luas Tanaman Perkebunan Kelapa Sawit Menurut Kecamatan dan Komposisi Tanaman di Kabupaten Bungo (ha), 2017 <i>Planted Area of Oil Palm Plantation Crops by Subdistricts and Composition of Plantation in Bungo Regency (ha), 2017</i>	280
5.4	KEHUTANAN/FORESTRY	
5.4.1	Produksi Kayu Hutan dan Hasil Hutan Lainnya Menurut Jenis Produksi di Kabupaten Bungo, 2014-2017 <i>Wood and Other Forest Product by Kind of Product in Bungo Regency, 2014- 2017</i>	281
5.4.2	Luas Kawasan Hutan Menurut Fungsinya di Kabupaten Bungo (ha), 2007-2017 <i>Forest Area by Function in Bungo Regency (ha), 2007-2017</i>	282
5.5	PETERNAKAN/LIVESTOCK	
5.5.1	Populasi Ternak Besar Menurut Kecamatan di Kabupaten Bungo (ekor), 2017 <i>Large Livestock Population by Subdistricts in Bungo Regency (heads), 2017</i>	283
5.5.2	Populasi Ternak Kecil Menurut Kecamatan di Kabupaten Bungo (ekor), 2017 <i>Small Livestock Population by Subdistricts in Bungo Regency (heads), 2017</i>	284
5.5.3	Populasi Unggas Menurut Kecamatan di Kabupaten Bungo (ekor), 2017 <i>Poultry Population by Subdistricts in Bungo Regency (heads), 2017</i>	285
5.5.4	Pemotongan Ternak Besar Menurut Jenis Dirinci per Kecamatan di Kabupaten Bungo (ekor), 2017 <i>Number of Large Livestock Slaughtered by Kind and Subdistricts in Bungo Regency (heads), 2017</i>	286
5.5.5	Pemotongan Ternak Kecil Menurut Jenis Dirinci per Kecamatan di Kabupaten Bungo (ekor), 2017 <i>Number of Small Livestock Slaughtered by Kind and Subdistricts in Bungo Regency (heads), 2017</i>	287
5.5.6	Pemotongan Unggas Menurut Jenis dan Kecamatan di Kabupaten Bungo (ekor), 2017 <i>Poultry Population by Kind and Subdistricts in Bungo Regency (heads), 2017</i>	288
5.5.7	Produksi Daging Ternak Besar Menurut Jenis Dirinci per Kecamatan di Kabupaten Bungo (kg), 2017 <i>Production of Large Livestock Slaughtered by Kind and Subdistricts in Bungo Regency (kg), 2017</i>	289
5.5.8	Produksi Daging Ternak Kecil Menurut Jenis Dirinci per Kecamatan di Kabupaten Bungo (kg), 2017 <i>Number of Small Livestock Slaughtered by Kind and Subdistricts in Bungo Regency (kg), 2017</i>	290
5.5.9	Produksi Daging Unggas Menurut Jenis dan Kecamatan di Kabupaten Bungo (kg), 2017 <i>Poultry Population by Kind and Subdistricts in Bungo Regency (kg), 2017</i>	291
5.5.10	Produksi Telur Unggas Menurut Jenis dan Kecamatan di Kabupaten Bungo (kg), 2017 <i>Poultry Eggs Production by Kind and Subdistricts in Bungo Regency (kg), 2017</i>	292

5.5.11	Produksi Kulit Ternak Besar Menurut Jenis Dirinci per Kecamatan di Kabupaten Bungo (kg), 2017 <i>Leather Production of Large Livestock Slaughtered by Kind and Subdistricts in Bungo Regency (kg), 2017</i>	293
5.5.12	Produksi Kulit Ternak Kecil Menurut Jenis Dirinci per Kecamatan di Kabupaten Bungo (kg), 2017 <i>Leather Production of Small Livestock by Kind and Subdistricts in Bungo Regency (kg), 2017</i>	294
5.5.13	Konsumsi Daging Ternak Besar Menurut Jenis Dirinci per Kecamatan di Kabupaten Bungo (kg), 2017 <i>Consumption of Large Livestock Slaughtered by Kind and Subdistricts in Bungo Regency (kg), 2017</i>	295
5.5.14	Konsumsi Daging Ternak Kecil Menurut Jenis Dirinci per Kecamatan di Kabupaten Bungo (kg), 2017 <i>Consumption of Small Livestock Slaughtered by Kind and Subdistricts in Bungo Regency (kg), 2017</i>	296
5.5.15	Konsumsi Daging Unggas Menurut Jenis dan Kecamatan di Kabupaten Bungo (kg), 2017 <i>Consumption of Poultry Meat by Kind and Subdistricts in Bungo Regency (kg), 2017</i>	297
5.5.16	Konsumsi Telur Unggas Menurut Jenis dan Kecamatan di Kabupaten Bungo (kg), 2017 <i>Consumption of Poultry Eggs by Kind and Subdistricts in Bungo Regency (kg), 2017</i>	298
5.6	PERIKANAN/FISHERY	
5.6.1	Banyaknya Rumah Tangga Perikanan Menurut Jenis dan Kecamatan di Kabupaten Bungo, 2017 <i>Number of Fisheries Household by Kind and Subdistricts in Bungo Regency, 2017</i>	299
5.6.2	Produksi Benih Ikan Menurut Sumber Benih dan Kecamatan di Kabupaten Bungo (ribu ekor), 2017 <i>Number of Fish Seed Production by Kind and Subdistricts in Bungo Regency (thousand heads), 2017</i>	301
5.6.3	Produksi dan Nilai Ikan Menurut Jenis Usaha dan Kecamatan di Kabupaten Bungo, 2017 <i>Fish Production and Value by Type of Fisheries and Subdistricts in Bungo Regency, 2017</i>	302
5.6.4	Jumlah Usaha Penangkapan Ikan Menurut Jenis Alat Tangkap dan Kecamatan di Kabupaten Bungo, 2017 <i>Number of Fishing by Type of Fishing Tools and Subdistricts in Bungo Regency, 2017</i>	304
5.6.5	Banyaknya Keramba dan Jaring Apung, Produksi dan Nilai Produksi Menurut Jenis dan Kecamatan di Kabupaten Bungo, 2017 <i>Number of Fish Cage and Floating Cage Net, Production and Value by Subdistricts in Bungo Regency, 2017</i>	305

6. INDUSTRI PENGOLAHAN, ENERGI DAN AIR MINUM MANUFACTURING INDUSTRY, ENERGY AND WATER SUPPLY

6.1	INDUSTRI PENGOLAHAN/MANUFACTURING INDUSTRY	
6.1.1	Banyaknya Perusahaan, Tenaga Kerja, Investasi dan Nilai Produksi menurut Kelompok Industri Pengolahan Besar dan Sedang di Kabupaten Bungo, 2017 <i>Number of Establishment, Labor, Investment, and Production Value by Kind of Large and Medium Manufacturing Industry in Bungo Regency, 2017</i>	314
6.1.2	Banyaknya Industri Pengolahan Besar dan Sedang Menurut Kecamatan di Kabupaten Bungo, 2017 <i>Number of Large and Medium Manufacturing Industry by Subdistricts in Bungo Regency, 2017</i>	315
6.1.3	Banyaknya Unit Usaha, Tenaga Kerja, Investasi dan Nilai Produksi Kecil dan Rumah Tangga di Kabupaten Bungo, 2013-2017 <i>Number of Work Unit, Labor, Investment and Production Small Industry in Bungo Regency, 2013-2017</i>	316
6.1.4	Banyaknya Industri Kecil dan Rumah Tangga di Kabupaten Bungo, 2015-2017 <i>Number of Small Industry in Bungo Regency, 2015-2017</i>	317
6.2	ENERGI/ENERGY	
6.2.1	Produksi dan Distribusi Listrik oleh PT Perusahaan Listrik Negara (PLN) di Kabupaten Bungo, 2017 <i>Production and Distribution of Electricity by State Electricity Company in Bungo Regency, 2017</i>	318
6.2.2	Tenaga Listrik yang Tersambung Menurut Jenis Pemakaian di Kabupaten Bungo (Kwh), 2017 <i>Electrical Power Distributed by Kind of Consumption in Bungo Regency (Kwh), 2017</i>	319
6.2.3	Jumlah Pelanggan Listrik Menurut Golongan Tarif di Kabupaten Bungo, 2017 <i>Number of Electrical Costumers by Tarif Class in Bungo Regency, 2017</i>	320
6.2.4	Potensi dan Penyebaran Bahan Tambang Berdasarkan Cadangan Persediaan di Kabupaten Bungo, 2017 <i>Potency and Spreading of Minerals Based on Reservation in Bungo Regency, 2017</i>	321
6.2.5	Produksi Batubara Menurut Kecamatan di Kabupaten Bungo (ton), 2017 <i>Production of Coal by Subdistricts in Bungo Regency (ton), 2017</i>	324
6.2.6	Perkembangan Izin Usaha Pertambangan di Kabupaten Bungo, 2015-2017 <i>Growth of Mining License in Bungo Regency, 2015-2017</i>	325
6.3	AIR MINUM/WATER SUPPLY	
6.3.1	Banyaknya Pelanggan, Produksi, Disalurkan, Penjualan dan Nilai Penjualan Air Minum Menurut Kecamatan di Kabupaten Bungo, 2017 <i>Number of Customer, Production, Distribution, Sales and Value of Sanitary Water Sale by Subdistricts in Bungo Regency, 2017</i>	326
6.3.2	Banyaknya Pelanggan, Produksi, Disalurkan, Penjualan dan Nilai Penjualan Air Minum Menurut Jenis Pelanggan di Kabupaten Bungo, 2017	

	<i>Number of Customer, Production, Distribution, Sales and Value of Sanitary Water Sale by Kind of Costumer in Bungo Regency, 2017</i>	327
6.3.3	Perkembangan Konsumen Air Minum di Kabupaten Bungo, 2013-2017 <i>Growth of Sanitary Water Consumers in Bungo Regency, 2013-2017</i>	328
6.3.4	Jumlah Pelanggan PDAM se-Provinsi Jambi Menurut Kecamatan, 2015-2017 <i>Number of Water Supply Establishment Customer by Kind of Customer in Jambi Province, 2015-2017.....</i>	329
6.3.5	Jumlah Air Minum yang disalurkan Menurut Jenis Konsumen di Provinsi Jambi, 2015-2017 <i>Number of Water Supply Distributed by Kind of Customer in Jambi Municipality, 2015-2017.....</i>	330
6.3.6	Jumlah Pelanggan, Air Minum yang Disalurkan dan Nilainya, 2017 <i>Number of Customer and Water Supply Distributed by Value, 2017.....</i>	331
6.3.7	Jumlah Pekerja Perusahaan Daerah Air Minum Menurut Kabupaten/ Kota Provinsi Jambi, 2017 <i>Number of Employment in Water Supply Corporation by Regency/Municipality, 2017.....</i>	332

7. PERDAGANGAN/TRADE

7.1	Volume dan Nilai Komoditi Ekspor di Kabupaten Bungo, 2017 <i>Volume and Value of Export Commodities in Bungo Regency, 2017</i>	341
7.2	Perkembangan Volume Ekspor Menurut Jenis Komoditi di Kabupaten Bungo, 2015-2017 <i>Trend of Export Volume by Kind of Commodities in Bungo Regency, 2015-2017</i>	342
7.3	Perkembangan Nilai Ekspor Menurut Jenis Komoditi di Kabupaten Bungo (ribu rupiah), 2015-2017 <i>Growth of Export Value by Kind of Commodities in Bungo Regency (thousand rupiahs), 2015-2017</i>	343
7.4	Banyaknya Tanda Terdaftar Perusahaan Baru yang Diterbitkan Dirinci Menurut Jenis Perusahaan di Kabupaten Bungo, 2017 <i>Number of New Registered Sign of Establishment Issued by Type of Establishment in Bungo Regency, 2017</i>	344
7.5	Banyaknya Surat Izin Usaha Perdagangan yang Diterbitkan Dirinci per Kecamatan di Kabupaten Bungo, 2017 <i>Number of Trading Liscence by Subdistricts in Bungo Regency, 2017</i>	345
7.6	Banyaknya Surat Izin Usaha Perdagangan yang Diterbitkan Dirinci per Bulan di Kabupaten Bungo, 2017 <i>Number of Trading Liscence Issued by Month in Bungo Regency, 2017</i>	346
7.7	Inventarisasi Sarana/Prasarana Perdagangan Menurut Kecamatan dan Jenisnya di Kabupaten Bungo, 2017 <i>Trading Infrastructures by Subsectors and Kind in Bungo Regency, 2017</i>	347
7.8	Banyaknya Tenaga Kerja Sektor Informal Sektor Perdagangan Menurut Kecamatan di Kabupaten Bungo, 2017 <i>Number of Labor in Informal Trading Sector by Subdistricts in Bungo Regency, 2017.....</i>	348

7.9	Perkembangan Harga BBM Premium, Solar dan Pertamina Dirinci per Bulan di Kabupaten Bungo (rupiah), 2017 <i>Price Trend of Premium, Diesel and Pertamina by Month in Bungo Regency (rupiahs), 2017</i>	349
7.10	Pengadaan, Penyaluran dan Stok Beras pada Bulog Sub Divre Wilayah II Bute Dirinci Per Bulan (kg), 2017 <i>Supply, Distribution and Stock of Rice in State Logistics Agency (Bulog) Subdivision Bute by Month (kg), 2017</i>	350
7.11	Sumber Pengadaan Beras pada Bulog Sub Divre Wilayah II Bute Dirinci Per Bulan (kg), 2017 <i>Source of Rice Supply in State Logistics Agency Subdivision Bute by Month (kg), 2017</i>	351
7.12	Penyaluran Beras pada Bulog Sub Divre Wilayah II Bute Dirinci per Bulan (kg), 2017 <i>Distribution of Rice in State Logistics Agency Subdivision Bute by Month (kg), 2017</i>	352

8. TRANSPORTASI DAN KOMUNIKASI

TRANSPORTATION AND COMMUNICATION

8.1	TRANSPORTASI/TRANSPORTATION	
8.1.1	Panjang Jalan Menurut Kecamatan dan Pemerintahan yang Berwenang di Kabupaten Bungo (km), 2017 <i>Length of Roads by Authorized Government in Bungo Regency (km), 2017</i>	362
8.1.2	Panjang Jalan Kabupaten Menurut Kecamatan dan Kondisi Jalan di Kabupaten Bungo (km), 2017 <i>Regency Road Length by Subdistricts and Condition in Bungo Regency (km), 2017</i>	363
8.1.3	Panjang Jalan Kabupaten Menurut Kecamatan dan Jenis Permukaan (km), 2017 <i>Regency Road Street Length by Subdistricts and Kind of Surface (km), 2017</i>	364
8.1.4	Banyaknya Jembatan Menurut Kecamatan dan Jenis Konstruksi (unit), 2017 <i>Number of Bridges by Subdistricts and Kind of Construction (unit), 2017</i>	365
8.1.5	Banyaknya Bus dan Penumpang melalui Terminal Bus Tipe A Muara Bungo, 2017 <i>Number of Bus and Passenger in Type A Bus Station Muara Bungo, 2017</i>	366
8.1.6	Banyaknya Angkutan Umum dan Penumpang Melalui Terminal Bungo Baru Muara Bungo per Bulan, 2017 <i>Number of Public Transport and Passenger through Bungo Baru Station of Muara Bungo Each Month, 2017</i>	367
8.1.7	Banyaknya Truk dan Barang melalui Terminal Truk Muara Bungo per Bulan, 2017 <i>Number of Trucks and Freight through Truck Station Muara Bungo Each Month, 2017</i>	368
8.1.8	Perusahaan Organda di Muara Bungo, 2017 <i>Transportation Establishment in Muara Bungo, 2017</i>	369
8.1.9	Banyaknya Kendaraan yang Menjalani Uji dan Mutasi melalui Kantor Samsat Muara Bungo, 2017 <i>Number of Vehicles that Undergo Examination and Mutation through One</i>	

	<i>Roof System Office Muara Bungo, 2017</i>	370
8.1.10	Banyaknya Kendaraan Angkutan Barang Menurut Daya Angkut/ Tonase di Kabupaten Bungo, 2017 <i>Number of Freight Vehicles by Carrying Capacity/Tonnage in Bungo Regency, 2017.....</i>	371
8.1.11	Banyaknya Kendaraan Bermotor Menurut Jenisnya di Kabupaten Bungo, 2017 <i>Number of Vehicles by Kind in Bungo Regency, 2017</i>	372
8.1.12	Jumlah Lalu Lintas Udara dan Penumpang melalui Bandar Udara Muara Bungo per Bulan, 2017 <i>Number of Air Traffic and Passenger via Muara Bungo Airport Each Month, 2017.....</i>	373
8.1.13	Lalu Lintas Barang Angkutan Udara melalui Bandar Udara Muara Bungo per Bulan, 2017 <i>Aircraft Freight Traffic in Muara Bungo Airport Each Month, 2017.....</i>	374
8.2	KOMUNIKASI/COMMUNICATION	
8.2.1	Lalu Lintas Surat yang Dikirim dan Diterima Melalui Kantor Pos Muara Bungo Menurut Jenis Surat per Bulan, 2017 <i>Letters Traffic Sent and Received Through Muara Bungo Post Office by Kind of Letters Each Month, 2017</i>	375
8.2.2	Banyaknya Pembayaran Pensiunan Pemerintah Pusat dan Daerah Melalui Kantor Pos Muara Bungo per Bulan, 2017 <i>Number of Central and Local Government Retirement Payment Through Muara Bungo Post Office Each Month, 2017</i>	378
8.2.3	Perkembangan Saluran Telepon Terpasang Menurut Jenis Pemakai, 2014-2016 <i>Trend of Telephone Line Installed by Type of User, 2015-2017</i>	379
8.2.4	Banyaknya Saluran Telepon Terpasang Menurut Kecamatan di Kabupaten Bungo, 2014-2017 <i>Number of Telephone Line Installed by Subdistricts in Bungo Regency, 2014-2017.....</i>	380

9. HOTEL, RESTORAN DAN PARIWISATA

HOTEL, RESTAURANT AND TOURISM

9.1	HOTEL/HOTEL	
9.1.1	Daftar Hotel/Penginapan, Banyak Kamar dan Tempat Tidur, serta Jarak dari Terminal Bus di Kabupaten Bungo, 2017 <i>List of Hotel/Inn, Number of Rooms and Beds, and Distance from Bus Station in Bungo Regency, 2017.....</i>	396
9.1.2	Nama-nama Hotel/Penginapan dan Banyaknya Tenaga Kerja di Kabupaten Bungo, 2017 <i>Name of Hotel/Inn and Number of Labor in Bungo Regency, 2017.....</i>	397
9.1.3	Daftar Hotel/Penginapan, Alamat dan Jenis Kelas di Kabupaten Bungo, 2017 <i>List of Hotel/Inn, Address and Type of Class in Bungo Regency, 2017</i>	398
9.1.4	Banyaknya Akomodasi Hotel Menurut Kecamatan di Kabupaten Bungo, 2017 <i>Numbers of Accomodation by Subdistricts in Bungo Regency, 2017</i>	401

9.1.5	Rata-rata Lama Menginap Tamu Asing dan Domestik Menurut Kecamatan di Kabupaten Bungo (hari), 2017 <i>Average Length of Stay of Foreign and Domestic Guests by Subdistricts in Bungo Regency (days), 2017</i>	402
9.1.6	Persentase Tingkat Penghunian Kamar Hotel dan Akomodasi Lainnya Menurut Kecamatan di Kabupaten Bungo, 2017 <i>Percentage Room Occupancy Rate of Hotel and Others Accomodation by Subdistricts in Bungo Regency, 2017</i>	403
9.2	RESTORAN/RESTAURANT	
9.2.1	Banyaknya Rumah Makan/Restoran, Meja dan Kursi di Kabupaten Bungo, 2017 <i>Numbers of Restaurants, Tables and Chairs by Subdistricts in Bungo Regency, 2017</i>	404
9.3	PARIWISATA/TOURISM	
9.3.1	Objek Wisata di Kabupaten Bungo, 2017 <i>Tourism Object in Bungo Regency, 2017</i>	405
 10. KEUANGAN DAN HARGA/FINANCE AND PRICE		
10.1	KEUANGAN DAERAH/FINANCES	
10.1.1	Ringkasan Anggaran Pendapatan dan Belanja Daerah Kabupaten Bungo (ribu rupiah), 2017 <i>Summary of Revenue and Expenditure Budget of Bungo Regency (thousand rupiahs), 2017</i>	415
10.1.2	Penerimaan Retribusi Daerah Menurut Jenisnya di Kabupaten Bungo (ribu rupiah), 2015-2017 <i>Regional Retribution Acceptance by Type in Bungo Regency (thousand rupiahs), 2015-2017</i>	418
10.1.3	Jumlah Penerimaan Pajak Daerah Menurut Jenisnya di Kabupaten Bungo (ribu rupiah), 2015-2017 <i>Regional Taxes Acceptance by Type in Bungo Regency (thousand rupiahs), 2015-2017</i>	419
10.1.4	Hasil Pungutan PBB Menurut Kecamatan dan Sektor di Kabupaten Bungo, 2017 <i>Property Tax Charges by Subdistricts and Sector in Bungo Regency, 2017</i>	420
10.1.5	Realisasi Pemasukan Pajak Bumi Bangunan Menurut Bulan dan Sektor di Kabupaten Bungo, 2017 <i>Revenue of Property Tax Charges by Month and Sector in Bungo Regency, 2017</i>	422
10.2	PERBANKAN DAN KOPERASI/BANKING AND COOPERATIVE	
10.2.1	Kantor Bank Umum Menurut Statusnya di Kabupaten Bungo, 2017 <i>Public Bank Office by Status in Bungo Regency, 2017</i>	424
10.2.2	Banyaknya Penabung dan Jumlah Tabungan pada Bank Pemerintah Menurut Bulan di Kabupaten Bungo, 2017 <i>Number of Depositor and Savings Amount at Government Banks by Month in</i>	

	<i>Bungo Regency, 2017</i>	425
10.2.3	Posisi Giro Triwulanan pada Bank-bank Pemerintah (juta rupiah), 2017 <i>Quarterly Giro Position in Government Banks (million rupiahs), 2017</i>	426
10.2.4	Posisi Deposito Triwulanan pada Bank-bank Pemerintah (juta rupiah), 2017 <i>Quarterly Deposits Position in Government Banks (million rupiahs), 2017</i>	427
10.2.5	Posisi Pinjaman pada Bank-bank Pemerintah Menurut Jenis Pinjaman , (juta rupiah), 2017 <i>Quarterly Loan Position in Government Banks by Kind of Loan (million rupiahs), 2017</i>	428
10.2.6	Banyaknya KUK Perbankan Yang Disalurkan Beberapa Bank Pemerintah Menurut Sektor Ekonomi per Akhir Periode di Kabupaten Bungo (juta rupiah), 2017 <i>Number of Small Enterprise Credit Distributed by Several Government Bank by Economic Sector at the End of Period in Bungo Regency (million rupiahs), 2017</i>	429
10.2.7	Banyaknya Koperasi Menurut Jenis dan Kecamatan di Kabupaten Bungo, 2017 <i>Number of Cooperative by Type and Subdistricts in Bungo Regency, 2017</i>	431
10.2.8	Perkembangan Keadaan Koperasi Menurut Kecamatan di Kabupaten Bungo, 2017 <i>Condition of Cooperative by Subdistricts in Bungo Regency, 2017</i>	435

11. PRODUK DOMESTIK REGIONAL BRUTO/ GROSS DOMESTIC REGIONAL PRODUCT

11.1	Produk Domestik Regional Bruto Atas Dasar Harga Berlaku Menurut Lapangan Usaha Kabupaten Bungo (juta rupiah), 2016-2018 <i>Gross Domestic Regional Product at Current Market Price by Industrial Origin of Bungo Regency (million rupiahs), 2016-2018</i>	442
11.2	Produk Domestik Regional Bruto Atas Dasar Harga Konstan Menurut Lapangan Usaha Kabupaten Bungo (juta rupiah),2016-2018 <i>Gross Domestic Regional Product at Constant Market Price by Industrial Origin of Bungo Regency (million rupiahs), 2016-2018</i>	444
11.3	Distribusi Persentase Produk Domestik Regional Bruto Atas Dasar Harga Berlaku Menurut Lapangan Usaha Kabupaten Bungo (juta rupiah), 2016-2018 <i>Percentage Distribution of Gross Domestic Regional Product at Current Market Price by Industrial Origin of Bungo Regency (million rupiahs), 2016-2018</i>	446
11.4	Distribusi Persentase Produk Domestik Regional Bruto Atas Dasar Harga Konstan Menurut Lapangan Usaha Kabupaten Bungo (juta rupiah), 2016-2018 <i>Percentage Distribution of Gross Domestic Regional Product at Constant Market Price by Industrial Origin of Bungo Regency (million rupiahs), 2016-2018</i>	448
11.5	Laju Pertumbuhan Produk Domestik Regional Bruto Atas Dasar Harga Berlaku Menurut Lapangan Usaha Kabupaten Bungo (juta rupiah), 2016-2018 <i>Growth Rate of Gross Domestic Regional Product at Current Market Price by Industrial Origin of Bungo Regency (million rupiahs), 2016-2018</i>	450
11.6	Laju Pertumbuhan Produk Domestik Regional Bruto Atas Dasar Harga Konstan Menurut Lapangan Usaha Kabupaten Bungo, 2016-2018 <i>Growth Rate of Gross Domestic Regional Product at Constant Market Price by</i>	

	<i>Industrial Origin of Bungo Regency, 2016-2018</i>	452
11.7	Perkembangan Beberapa Agregat Pendapatan dan Pendapatan Per Kapita Atas Dasar Harga Berlaku Kabupaten Bungo, 2016-2018 <i>Trend Of Several Aggregates on Income and per Capita Income at Current Market Prices of Bungo Regency, 2016-2018</i>	454
11.8	Perkembangan Beberapa Agregat Pendapatan dan Pendapatan Per Kapita Atas Dasar Harga Konstan Kabupaten Bungo, 2016-2018 <i>Trend Of Several Aggregates on Income and per Capita Income at Constant Market Prices of Bungo Regency, 2016-2018</i>	455
11.9	Indeks Perkembangan Produk Domestik Regional Bruto Atas Dasar Harga Berlaku Menurut Lapangan Usaha Kabupaten Bungo, 2016-2018 <i>Trend Indices of Gross Domestic Regional Product at Current Market Price by Industrial Origin of Bungo Regency, 2016-2018</i>	456
11.10	Indeks Berantai Produk Domestik Regional Bruto Atas Dasar Harga Berlaku Menurut Lapangan Usaha Kabupaten Bungo, 2016-2018 <i>Trend Indices of Gross Domestic Regional Product at Current Market Price by Industrial Origin of Bungo Regency, 2016-2018</i>	458
11.11	Indeks Implisit Produk Domestik Regional Bruto Menurut Lapangan Usaha Kabupaten Bungo, 2016-2018 <i>Implicite Indices of Gross Domestic Regional Product by Industrial Origin of Bungo Regency, 2016-2018</i>	460

DAFTAR GAMBAR/LIST OF FIGURES

		Halaman <i>Page</i>
1.1	Persentase Luas Daerah Menurut Kecamatan di Kabupaten Bungo, 2017 <i>Percentage of Total Area by Subdistricts in Bungo Regency, 2017</i>	13
2.1	Persentase Banyaknya Desa/Kelurahan pada Tiap Kecamatan terhadap Total Desa/Kelurahan di Kabupaten Bungo, 2017 <i>Percentage of Village/Urban Village Number Each Subdistricts Compared to Total Amount in Bungo Regency, 2017</i>	32
3.1	Piramida Penduduk Kabupaten Bungo, 2017 <i>Population Pyramid of Bungo Regency, 2017</i>	76
3.2	Jumlah Penduduk Menurut Kecamatan di Kabupaten Bungo, 2017 <i>Population by Subdistricts in Bungo Regency, 2017</i>	77
4.1	Banyaknya Sekolah SD/MI, SMP/MTs, SMU/MA/SMK di Kabupaten Bungo, 2017 <i>Number of Elementary School, Junior High School, Senior High School/Vocational Senior High School in Bungo Regency, 2017</i>	121
4.2	Banyaknya Akseptor KB Menurut Jenis Alat Kontrasepsi di Kabupaten Bungo, 2017 <i>Number of Family Planning Acceptor by Contraceptive Methods in Bungo Regency, 2017</i>	122
5.1	Produktivitas Padi dan Palawija di Kabupaten Bungo, 2017 <i>Productivity of Paddy and Palawija in Bungo Regency, 2017</i>	242
5.2	Persentase Luas Lahan Bukan Sawah di Kabupaten Bungo, 2017 <i>Percentage of Non-Wetland Area in Bungo Regency 2017</i>	244
5.3	Produksi Padi, Jagung, Kedelai, dan Kacang Tanah di Kabupaten Bungo, Tahun 2013-2017 <i>Production of Paddy, Maize, Soybean and Peanut in Bungo Regency, 2013-2017</i>	245
6.1	Jumlah Produksi Batubara Kabupaten Bungo 2017 <i>Number of Coal Production of Bungo regency, 2017</i>	313
7.1	Inventarisasi sarana/prasarana perdagangan menurut kecamatan dan jenis nya di Kabupaten Bungo, 2016 <i>Inventory of trade facilities / infrastructure according to sub-districts and types in Bungo Regency, 2017</i>	340
8.1	Panjang Jalan Aspal dan Belum Diaspal Menurut Kecamatan di Kabupaten Bungo, 2017 <i>Length of Asphalted and Non-Asphalted Roads by Subdistricts in Bungo Regency, 2017</i>	361
9.1	Banyaknya Rumah Makan/Restoran di Kabupaten Bungo, 2017 <i>Number of Accomodation by Subdistricts in Bungo Regency, 2017</i>	395
10.1	Posisi Giro pada Bank Rakyat Indonesia (BRI), Bank Negara Indonesia (BNI), Bank Mandiri, Bank Pembangunan Daerah (BPD) Jambi Cabang Bungo Menurut Bulan, 2017 <i>Current Account Position at BRI, BNI, Mandiri, and BPD Branch Muara Bungo by Month, 2017</i>	413

10.2	Jumlah Koperasi di Kabupaten Bungo Menurut Kecamatan, 2017 <i>Number of Cooperative by Subdistricts in Bungo Regency, 2017</i>	414
11.1	Struktur Perekonomian Kabupaten Bungo, 2017 <i>The Economic Structure of Bungo Regency, 2017</i>	441

<https://bungokab.bps.go.id>

PENJELASAN UMUM/EXPLANATORY NOTES

Tanda-tanda, satuan-satuan dan lain-lainnya yang digunakan dalam publikasi ini adalah sebagai berikut/*Symbols, measurement units, and acronyms which are used in this publications, are as follows:*

1. TANDA-TANDA/SYMBOLS

Data tidak tersedia/ <i>Data not available</i>	:
Tidak ada atau nol/ <i>Null or zero</i>	:	-
Data dapat diabaikan/ <i>Data negligible</i>	:	0
Tanda desimal/ <i>Decimal point</i>	:	,
Data tidak dapat ditampilkan/ <i>Not applicable</i>	:	NA

2. SATUAN/UNITS

barel/ <i>barrel</i>	:	158,99 liter/ <i>litres</i> = 1/6,2898 m ³
hektar (ha)/ <i>hectare (ha)</i>	:	10 000 m ²
kilometer (km)/ <i>kilometres (km)</i>	:	1 000 meter / <i>metres (m)</i>
knot/ <i>knot</i>	:	1,8523 km/jam (<i>km/hour</i>)
kuintal/ <i>quintal</i>	:	100 kg
liter (untuk beras)/ <i>litre (for rice)</i>	:	0,80 kg
MMSCF	:	1/35,3 m ³
metrik ton (m.ton)/ <i>metric ton (m.ton)</i>	:	0,98421 long ton = 1 000 kg
ons/ <i>ounce</i>	:	28,31 gram/ <i>grams</i>
ton	:	1 000 kg

Satuan lain: buah, dus, butir, helai/lembar, kaleng, batang, pulsa, ton kilometer (ton-km), jam, menit, persen (%).

Other unit: unit, pack, pieces, sheet, tin, pulse, ton-kilometres (ton-km), hour, minute, percent (%).

Perbedaan angka di belakang koma disebabkan oleh pembulatan angka.

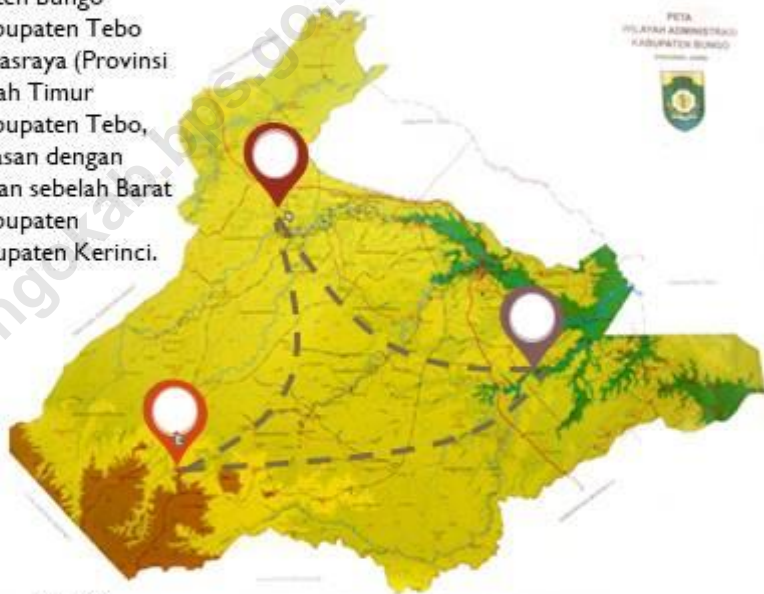
The difference in decimal Numbers is caused by rounding.

Batas Kabupaten

Sebelah Utara Kabupaten Bungo berbatasan dengan Kabupaten Tebo dan Kabupaten Dharmasraya (Provinsi Sumatera Barat), sebelah Timur berbatasan dengan Kabupaten Tebo, sebelah selatan berbatasan dengan Kabupaten Merangin dan sebelah Barat berbatasan dengan Kabupaten Dharmasraya dan Kabupaten Kerinci.

Luas Wilayah

Luas Wilayah Kabupaten Bungo 4,659 km² yang secara geografis terletak antara 101° 27' sampai 102° 30' Bujur Timur dan antara 01° 08' sampai 01° 55' Lintang Selatan



Keadaan Iklim

Curah hujan pada suatu area antara lain dipengaruhi oleh keadaan iklim, keadaan orografi dan perputaran/pertemuan arus udara. Oleh karena itu jumlah curah hujan menjadi beragam menurut bulan dan letak suatu tempat.

PENJELASAN TEKNIS

1. Secara astronomis, Indonesia terletak antara 60 08' Lintang Utara dan 110 15' Lintang Selatan dan antara 940 45'–1410 05' Bujur Timur dan dilalui oleh garis ekuator atau garis khatulistiwa yang terletak pada garis lintang 00.
2. Berdasarkan posisi geografisnya, negara Indonesia memiliki batas-batas: Utara - Negara Malaysia, Singapura, Filipina, dan Laut Cina Selatan; Selatan - Negara Australia dan Samudera Hindia; Barat - Samudera Hindia; Timur - Negara Papua Nugini, Timor Leste, dan Samudera Pasifik.
3. Berdasarkan letak geografisnya, kepulauan Indonesia berada di antara Benua Asia dan Benua Australia, serta di antara Samudera Hindia dan Samudera Pasifik.

TECHNICAL NOTES

1. *Astronomically, Indonesia is located between 60 08' North latitude and 110 15' South latitude, and between 940 45' and 1410 05' East longitude and lies on equator line located at 00 latitude line.*
2. *In terms of geographic position, Indonesia has boundaries as follows: North - Malaysia, Singapore, Philippines, and South China Sea; South - Australia and Indian Ocean; West - Indian Ocean; East - Papua New Guinea, Timor Leste, and Pacific Ocean.*
3. *In terms of geographic location, Indonesia is located between Asian Continent and Australian Continent, and between Indian Ocean and Pacific Ocean.*

4. Indonesia terdiri dari 34 provinsi yang terletak di lima pulau besar dan empat kepulauan, yaitu:

- Pulau Sumatera: Aceh, Sumatera Utara, Sumatera Barat, Riau, Jambi, Sumatera Selatan, Bengkulu, dan Lampung.
- Kepulauan Riau: Kepulauan Riau.
- Kepulauan Bangka Belitung: Kepulauan Bangka Belitung.
- Pulau Jawa: DKI Jakarta, Jawa Barat, Banten, Jawa Tengah, DI Yogyakarta, dan Jawa Timur.
- Kepulauan Nusa Tenggara (Sunda Kecil): Bali, Nusa Tenggara Barat, dan Nusa Tenggara Timur.
- Pulau Kalimantan: Kalimantan Barat, Kalimantan Tengah, Kalimantan Selatan, Kalimantan Timur, dan Kalimantan Utara.
- Pulau Sulawesi: Sulawesi Utara, Gorontalo, Sulawesi Tengah, Sulawesi Selatan, Sulawesi Barat, dan Sulawesi Tenggara.
- Kepulauan Maluku: Maluku dan Maluku Utara.

4. *Indonesia has 34 provinces spreading over five main islands and four archipelago. These include:*

- *Sumatera Island: Aceh, Sumatera Utara, Sumatera Barat, Riau, Jambi, Sumatera Selatan, Bengkulu, and Lampung.*
- *Riau Archipelago: Kepulauan Riau.*
- *Bangka Belitung Archipelago: Kepulauan Bangka Belitung.*
- *Jawa Island: DKI Jakarta, Jawa Barat, Banten, Jawa Tengah, DI Yogyakarta, and Jawa Timur.*
- *Nusa Tenggara Archipelago (Sunda Kecil): Bali, Nusa Tenggara Barat, and Nusa Tenggara Timur.*
- *Kalimantan Island: Kalimantan Barat, Kalimantan Tengah, Kalimantan Selatan, Kalimantan Timur and Kalimantan Utara.*
- *Sulawesi Island: Sulawesi Utara, Gorontalo, Sulawesi Tengah, Sulawesi Selatan, Sulawesi Barat, and Sulawesi*

- Pulau Papua: Papua dan Papua Barat.

Tenggara.

- *Maluku Archipelago: Maluku and Maluku Utara.*
- *Papua Island: Papua and Papua Barat.*

5. Badan Pusat Statistik (BPS) telah melakukan pendataan Potensi Desa (Podes) sejak tahun 1980. Sejak saat itu, Podes dilaksanakan secara rutin sebanyak 3 kali dalam kurun waktu sepuluh tahun untuk mendukung kegiatan Sensus Penduduk, Sensus Pertanian, ataupun Sensus Ekonomi. Dengan demikian, fakta penting terkait ketersediaan infrastruktur dan potensi yang dimiliki oleh setiap wilayah dapat dipantau perkembangannya secara berkala dan terus menerus.

5. BPS-Statistics Indonesia has already recorded village potential (Podes) since 1980. Since then, Podes regularly implemented 3 (three) times within ten years to support the activities of the Population Census, Agriculture Census, or Economic Census. Thus, important facts related to the availability of infrastructure and the potential possessed by each region can be monitored regularly and continually.

6. Sejak tahun 2008, pendataan Podes mengalami perubahan dengan adanya penambahan kuesioner suplemen kecamatan dan kabupaten/kota. Penambahan kuesioner tersebut bertujuan untuk

6. Since 2008, Podes has been changed especially in providing additional information from subdistrict and regency/municipality, using separate questionnaires. The goal of these changes is to

meningkatkan manfaat data Podes bagi para konsumen data dan pemerintah daerah dalam perencanaan pembangunan wilayah.

provide more benefits for data users and local government in regional development planning.

7. Data Podes merupakan satu-satunya sumber data kewilayahan yang muatannya beragam dan memberi gambaran tentang situasi pembangunan suatu wilayah (regional). Ini berbeda dengan data dari hasil pendekatan rumah tangga yang lebih menekankan pada dimensi aktivitas sektoral. Keduanya sama penting dan menjadi kekayaan BPS.

7. Podes data is the only one source of spatial data consisting of various information and providing a picture of development progress in a region. The Podes data are different from data resulted from household surveys focusing on the dimension of sectoral activities. Both kind of data are important and become the trade mark of BPS on the data richness aspect.

8. Cakupan Wilayah

Pencacahan Podes dilakukan secara sensus terhadap seluruh wilayah administrasi pemerintahan terendah setingkat desa (yaitu desa, kelurahan, nagari, Unit Permukiman Transmigrasi (UPT)) yang masih dibina oleh kementerian terkait.

8. Podes Coverage

Podes enumeration is implemented as a census of the lowest governmental administrative region equivalent to village (i.e. village, sub-district, nagari, and Transmigration Settlement Unit which is still fostered by the relevant ministries). There were

Berdasarkan hasil Podes 2014, ada sebanyak 82.190 wilayah setingkat desa yang tersebar di 511 kabupaten/kota.

82,190 village-level areas spread over 511 regencies/municipalities based on the result of Podes 2014.

9. Metode Pengumpulan Data

Pengumpulan data Podes 2014 dilakukan melalui wawancara langsung oleh petugas terlatih dengan narasumber yang relevan. Petugas adalah aparatur ataupun mitra kerja BPS Kabupaten/Kota, sementara narasumber adalah kepala desa/lurah atau narasumber lain yang memiliki pengetahuan terhadap wilayah target pencacahan.

9. Method of Data Collection

Data collection of Podes 2014 carried out through direct interviews by trained personnel with relevant respondents. The interviewers are BPS Regency/City personnel or partners, meanwhile, the selected respondents are the village head/sub-district head or other respondents who have the knowledge towards the target area of enumeration.

10. Desa/Kelurahan Tepi Laut adalah desa/kelurahan yang sebagian atau seluruh wilayahnya bersinggungan langsung dengan laut, baik berupa pantai maupun tebing karang.

10. Coastal Village/Coastal Sub-District is a village/sub-district which some areas are intersect/directly adjacent to the sea, either gently sloping/flat beach or cliffs/reef.

11. Desa/Kelurahan bukan tepi laut adalah desa/kelurahan yang wilayahnya tidak bersinggungan langsung dengan laut.

11. Non Coastal Village/Non Coastal Sub-District is a village which has no area that intersect/directly adjacent to the

12. Desa/Kelurahan Lereng/Puncak adalah desa/kelurahan yang sebagian besar wilayahnya berada di puncak gunung/pegunungan atau terletak di antara puncak sampai lembah.

13. Desa/Kelurahan lembah adalah desa/kelurahan yang wilayahnya sebagian besar merupakan daerah rendah yang terletak di antara dua gunung/pegunungan atau daerah yang mempunyai kedudukan lebih rendah dibandingkan daerah sekitarnya.

14. Desa/Kelurahan Dataran adalah desa/kelurahan yang sebagian besar wilayahnya tampak datar, rata, dan membentang.

15. Berdasarkan Peraturan Pemerintah Nomor 82 Tahun 2001 tentang Pengolahan Kualitas Air dan Pengendalian Pencemaran Air, klasifikasi mutu air ditetapkan menjadi

sea.

12. Slope/Peak Village/Sub-District is a village/sub-district which the largest part of village/sub-district lies on the highest part of mount/mountain or lies between the peak to the valley.

13. Valley Village/Sub-District area is a village/sub-district with the largest part of the village/sub-district is a low area between two mountains or area that have a position lower than the surrounding areas.

14. Flat Village/Sub-District is a village/sub-district which the largest part of village1/sub-district looked plane, flat, and stretches.

15. Government Regulation Number 82 year 2001 on Water Quality Management and Water Pollution Control states that water quality is classified into

empat kelas, yaitu: Kelas I, Kelas II, Kelas III, dan Kelas IV.

four categories: Class I, Class II, Class III, and Class IV.

16. Kelas I, air yang dapat digunakan untuk air bahan baku air minum dan atau peruntukan lain yang mensyaratkan mutu air yang sama dengan kegunaan tersebut.

16. Class I, water that can be used for drinking and other uses requiring the same water quality category.

17. Kelas II, air yang dapat digunakan untuk prasarana atau sarana rekreasi air, pembudidayaan ikan air tawar, peternakan, air untuk mengairi pertanian, dan atau peruntukan lain yang mensyaratkan mutu air yang sama dengan kegunaan tersebut.

17. Class II, water that can be used for water recreation infrastructure, fresh water fish culture, animal husbandry, watering cropping, and other uses requiring the same water quality category.

18. Kelas III, air yang dapat digunakan untuk pembudidayaan ikan air tawar, peternakan, air untuk mengairi pertanian, dan atau peruntukan lain yang mensyaratkan mutu air yang sama dengan kegunaan tersebut.

18. Class III, water that can be used for fresh water fish culture, animal husbandry, watering cropping, and other uses requiring the same water quality category.

19. Kelas IV, air yang dapat digunakan untuk pertanian dan atau peruntukan lain yang mensyaratkan mutu air yang sama dengan kegunaan tersebut.
19. *Class IV, water that can be used for watering cropping and other uses requiring the same water quality category.*
20. Penentuan status mutu air sungai dilakukan dengan Metode Indeks Pencemaran (IP).
20. *Determination of river water quality status with Pollutant Index Method.*
21. Metode IP: Status mutu air dihitung berdasarkan data sesaat dengan Metode Indeks Pencemaran Keputusan Menteri Lingkungan Hidup Nomor 115 tahun 2003 dibandingkan dengan kriteria mutu air kelas I dan kriteria mutu air kelas II Peraturan Pemerintah Nomor 82 tahun 2001. Status mutu yang diperoleh merupakan status mutu sesaat dan hanya berdasarkan parameter tertentu yang dipantau di tiap sungai dengan jumlah dan jenis yang berbeda.
21. *Pollutant Index Method: Status of water quality is assessed based on the transient data by Pollutant Index Method pursuant to Decree of Minister of Environment Number 115 Year 2003 compared to the water quality criteria Class I and the water quality criteria Class II of Government Regulation Number 82 Year 2001. The quality status obtained is transient quality status and only based on certain parameters monitored at every river at different amount and with different types of parameters.*

ULASAN**DESCRIPTION****1.1. Keadaan Geografi**

Kabupaten Bungo secara geografis terletak antara 101° 27' sampai 102° 30' Bujur Timur, dan antara 01° 08' sampai 01° 55' Lintang Selatan.

Sebelah Utara Kabupaten Bungo berbatasan dengan Kabupaten Tebo dan Kabupaten Dharmasraya (Provinsi Sumatera Barat), sebelah Timur berbatasan dengan Kabupaten Tebo, sebelah selatan berbatasan dengan Kabupaten Merangin dan sebelah Barat berbatasan dengan Kabupaten Dharmasraya dan Kabupaten Kerinci.

Luas Wilayah Kabupaten Bungo 4.659 km² yang terdiri dari:

- Kecamatan Pelepat 1.069,07 km² (22,95%).
- Kecamatan Pelepat Ilir 410,29 km² (8,81%).
- Kecamatan Bathin II Babeko 176,29 km² (3,78%).
- Kecamatan Rimbo Tengah 96,9 km² (2,08%).
- Kecamatan Bungo Dani 35,97 km² (0,77%).
- Kecamatan Pasar Muara Bungo 9,21 km² (0,20%).
- Kecamatan Bathin III 80,46 km² (1,73%).

1.1 Geography Condition

Bungo Regency is geographically located between 101° 27' to 102° 30' East Longitude, and between 01° 08' to 01° 55' South Latitude.

Bungo Regency is bordered by Tebo Regency and Dharmasraya Regency (West Sumatera Barat Province) at northern part, Tebo Regency on eastern part, Merangin Regency on southern part, Dharmasraya Regency and Kerinci Regency on western part.

Total area of Bungo Regency is 4.659 km² consists of:

- *Pelepat Sub district 1.069,07 km² (22,95%).*
- *Pelepat Ilir Sub district 410,29 km² (8,81%).*
- *Bathin II Babeko Sub district 176,29 km² (3,78%).*
- *Rimbo Tengah Sub district 96,9 km² (2,08%).*
- *Bungo Dani Sub district 35,97 km² (0,77%).*
- *Pasar Muara Bungo Sub-district 9,21 km² (0,20%).*
- *Bathin III Sub district 80,46 km² (1,73%).*

- Kecamatan Rantau Pandan 239,61 km² (5,14%).
- Kecamatan Muko-Muko Bathin VII 186,73 km² (4,01%).
- Kecamatan Bathin III Ulu 373,83 km² (8,02%).
- Kecamatan Tanah Sepenggal 106,92 km² (2,30%).
- Kecamatan Tanah Sepenggal Lintas 77,51 km² (1,66%).
- Kecamatan Tanah Tumbuh 236,55 km² (5,08%).
- Kecamatan Limbur Lubuk Mengkuang 932,41 km² (20,01%).
- Kecamatan Bathin II Pelayang 179,84 km² (3,86%).
- Kecamatan Jujuhan 254,12 km² (5,45%).
- Kecamatan Jujuhan Ilir 193,04 km² (4,14%).
- *Rantau Pandan Sub district 239,61 km² (5,14%).*
- *Muko-Muko Bathin VII Sub district 186,73 km² (4,01%).*
- *Bathin III Ulu Sub district 373,83 km² (8,02%).*
- *Tanah Sepenggal Sub district 106,92 km² (2,30%).*
- *Tanah Sepenggal Lintas Sub district 77,51 km² (1,66%).*
- *Tanah Tumbuh Sub district 236,55 km² (5,08%).*
- *Limbur Lubuk Mengkuang Sub district 932,41 km² (20,01%).*
- *Bathin II Pelayang Sub district 179,84 km² (3,86%).*
- *Jujuhan Sub district 254,12 km² (5,45%).*
- *Jujuhan Ilir Sub district 193,04 km² (4,14%).*

1.2. Keadaan Iklim

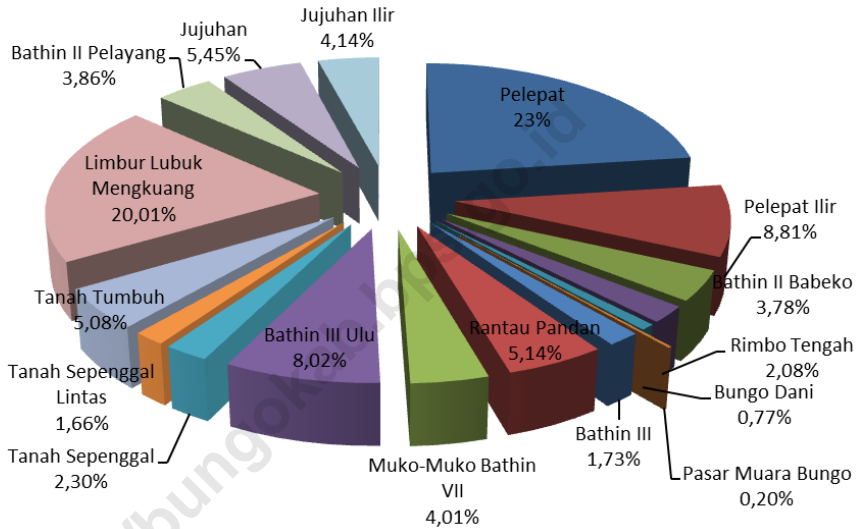
Curah hujan pada suatu area antara lain dipengaruhi oleh keadaan iklim, keadaan orografi dan perputaran/pertemuan arus udara. Oleh karena itu jumlah curah hujan menjadi beragam menurut bulan dan letak suatu tempat.

1.2 Climate Condition

The rainfall in an area is influenced by climatic condition, orography circumstances, and the circling or meeting of air currents. Therefore, the volume of rainfall varied greatly by month and place.

Gambar
Figure 1.1

Persentase Luas Daerah Menurut Kecamatan di
Kabupaten Bungo, 2018
*Percentage of Total Area by Sub districts in Bungo
Regency, 2018*



1.1 KEADAAN GEOGRAFI

GEOGRAPHY CONDITION

Tabel 1.1.1 Batas Wilayah Kecamatan di Kabupaten Bungo, 2017
Table 1.1.1 *Boundaries of Subdistrict Area in Bungo Regency, 2017*

Kecamatan <i>Subdistricts</i>		Batas Wilayah <i>Area Border</i>
(1)		(2)
1. Pelepat	Utara/ <i>North</i> Selatan/ <i>South</i> Timur/ <i>East</i> Barat/ <i>West</i>	Kec. Muko-Muko Bathin VII, Kec. Pelepat Ilir Kab. Kerinci Kab. Merangin Kec. Rantau Pandan, Kec. Bathin III Ulu
2. Pelepat Ilir	Utara/ <i>North</i> Selatan/ <i>South</i> Timur/ <i>East</i> Barat/ <i>West</i>	Kab. Tebo Kec. Pelapat Kab. Merangin Kec. Rimbo Tengah, Kec Bathin II Babeko
3. Bathin II Babeko	Utara/ <i>North</i> Selatan/ <i>South</i> Timur/ <i>East</i> Barat/ <i>West</i>	Kab. Tebo Kec. Rimbo Tengah Kec. Pelepat Ilir Kec. Pasar Muaro Bungo, Kec. Bathin III
4. Rimbo Tengah	Utara/ <i>North</i> Selatan/ <i>South</i> Timur/ <i>East</i> Barat/ <i>West</i>	Kec. Pasar Muaro Bungo Kec. Pelepat Kec. Pelepat Ilir Kec. Bungo Dani
5. Bungo Dani	Utara/ <i>North</i> Selatan/ <i>South</i> Timur/ <i>East</i> Barat/ <i>West</i>	Kec. Muko-Muko Bathin VII Kec. Pasar Muaro Bungo Kec. Rimbo Tengah Kec. Bathin III
6. Pasar Muaro Bungo	Utara/ <i>North</i> Selatan/ <i>South</i> Timur/ <i>East</i> Barat/ <i>West</i>	Kec. Bathin III Kec. Rimbo Tengah Kec. Bathin II Babeko Kec. Bungo Dani

Lanjutan Tabel/*Continued Table 1.1*

Kecamatan <i>Subdistricts</i>		Batas Wilayah <i>Area Border</i>
(1)		(2)
7. Bathin III	Utara/ <i>North</i> Selatan/ <i>South</i> Timur/ <i>East</i> Barat/ <i>West</i>	Kab. Tebo Kec. Pasar Muara Bungo Kec. Bathin II Babeko Kec. Tanah Sepenggal Lintas
8. Rantau Pandan	Utara/ <i>North</i> Selatan/ <i>South</i> Timur/ <i>East</i> Barat/ <i>West</i>	Kec. Tanah Tumbuh Kec. Pelepat Kec. Muko-Muko Bathin VII Kec. Bathin III Ulu
9. Muko-Muko Bathin VII	Utara/ <i>North</i> Selatan/ <i>South</i> Timur/ <i>East</i> Barat/ <i>West</i>	Kec. Tanah Tumbuh, Kec. Tanah Sepenggal Kec. Pelepat Kec. Bungo Dani Kec. Rantau Pandan
10. Bathin III Ulu	Utara/ <i>North</i> Selatan/ <i>South</i> Timur/ <i>East</i> Barat/ <i>West</i>	Kec. Jujuhan Kec. Pelepat, Kab. Kerinci Kec. Rantau Pandan Kab. Kerinci, Prov. Sumatera Barat
11. Tanah Sepenggal	Utara/ <i>North</i> Selatan/ <i>South</i> Timur/ <i>East</i> Barat/ <i>West</i>	Kec. Tanah Sepenggal Lintas Kec. Muko-Muko Bathin VII Kec. Bathin III Kec. Tanah Tumbuh
12. Tanah Sepenggal Lintas	Utara/ <i>North</i> Selatan/ <i>South</i> Timur/ <i>East</i> Barat/ <i>West</i>	Kab. Tebo Kec. Bungo Dani, Kec. Bathin III Kec. Bathin III Kec. Tanah Tumbuh, Kec. Tanah Sepenggal

Lanjutan Tabel/*Continued Table 1.1*

Kecamatan <i>Subdistrict</i>		Batas Wilayah <i>Area Border</i>
(1)		(2)
13. Tanah Tumbuh	Utara/ <i>North</i> Selatan/ <i>South</i> Timur/ <i>East</i> Barat/ <i>West</i>	Kec. Tanah Sepenggal Lintas Kec. Rantau Pandan Kec. Tanah Sepenggal Kec. Bathin II Pelayang, Kec. Limbur Lubuk Mengkuang
14. Limbur Lubuk Mengkuang	Utara/ <i>North</i> Selatan/ <i>South</i> Timur/ <i>East</i> Barat/ <i>West</i>	Kec. Jujuhan Kec. Bathin III Ulu Kec. Tanah Tumbuh Prov. Sumatera Barat
15. Bathin II Pelayang	Utara/ <i>North</i> Selatan/ <i>South</i> Timur/ <i>East</i> Barat/ <i>West</i>	Kec. Jujuhan Kec. Tanah Tumbuh Kec. Tanah Sepenggal Lintas Kec. Jujuhan
16. Jujuhan	Utara/ <i>North</i> Selatan/ <i>South</i> Timur/ <i>East</i> Barat/ <i>West</i>	Kab. Tebo Kec. Limbur Lubuk Mengkuang Kec. Bathin II Pelayang, Kab. Tebo Prov. Sumatera Barat
17. Jujuhan Ilir	Utara/ <i>North</i> Selatan/ <i>South</i> Timur/ <i>East</i> Barat/ <i>West</i>	Kab. Tebo Kab. Jujuhan Kab. Tebo, Kec. Jujuhan Prov. Sumatera Barat

Sumber: Bagian Pemerintahan, Sekretariat Daerah Kabupaten Bungo
Source: Governance Section, Regional Secretariat of Bungo Regency

Tabel 1.1.2 Luas Daerah dan Pembagian Unit Administrasi Menurut Kecamatan di Kabupaten Bungo, 2018
Total Area and Number of Regional Administration by Subdistricts in Bungo Regency, 2018

Kecamatan <i>Subdistricts</i>	Luas Area (<i>km²</i>)	Banyaknya Desa/Kelurahan <i>Number of Villages</i>
(1)	(2)	(3)
Pelepat	1 069,07	15
Pelepat Ilir	410,29	17
Bathin II Babeko	176,29	6
Rimbo Tengah	96,90	4
Bungo Dani	35,97	5
Pasar Muara Bungo	9,21	5
Bathin III	80,46	8
Rantau Pandan	239,61	6
Muko-Muko Bathin VII	186,73	9
Bathin III Ulu	373,83	9
Tanah Sepenggal	106,92	10
Tanah Sepenggal Lintas	77,51	12
Tanah Tumbuh	236,55	11
Limbur Lubuk Mengkuang	932,41	14
Bathin II Pelayang	179,84	5
Jujuhan	254,12	10
Jujuhan Ilir	193,04	7
Bungo	4 659,00	153

Sumber: Bappeda Kabupaten Bungo

Source: Regional Development Planning Board of Bungo Regency

Tabel 1.1.3 Nama Ibukota Kecamatan dan Jarak ke Ibukota Kabupaten Bungo, 2018
Table *Name of Subdistrict Capital and the Distance to the Bungo Regency Capital, 2018*

Kecamatan <i>Subdistricts</i>	Ibu kota Kecamatan <i>Subdistrict Capital</i>	Jarak Ke Ibukota Kabupaten <i>Distance to Regency Capital</i> (Km)
(1)	(2)	(3)
Pelepat	Rantau Kelayang	30
Pelepat Ilir	Kuamang Jaya	25
Bathin II Babeko	Simpang Babeko	17
Rimbo Tengah	Kelurahan Cadika	2
Bungo Dani	Talang Pantai	7
Pasar Muara Bungo	Kelurahan Bungo Timur	5
Bathin III	Kelurahan Manggis	7
Rantau Pandan	Rantau Pandan	30
Muko-Muko Bathin VII	Tanjung Agung	10
Bathin III Ulu	Muara Buat	39
Tanah Sepenggal	Pasar Lubuk Landai	23
Tanah Sepenggal Lintas	Ambacang Gedang	18
Tanah Tumbuh	Tanah Tumbuh	39
Limbur Lubuk Mengkuang	Tuo Limbur	75
Bathin II Pelayang	Pelayang	48
Jujuhan	Rantau Ikil	50
Jujuhan Ilir	Pulau Batu	80

Sumber: Badan Perencanaan Pembangunan Daerah Kabupaten Bungo
Source: Regional Development Planning Board of Bungo Regency

Nama-nama Sungai yang Melintasi Kecamatan di Kabupaten
 Tabel 1.1.4 Bungo, 2018
 Table Name of Rivers Cross Subdistricts in Bungo Regency, 2018

Kecamatan Subdistrict	Nama Sungai Name of Rivers
(1)	(2)
Pelepat	Sungai Baru Pelepat
Pelepat Ilir	Sungai Baru Pelepat, Sungai Kuamang
Bathin II Babeko	Sungai Batang Tebo
Rimbo Tengah	Sungai Mengkuang
Bungo Dani	Sungai Batang Bungo
Pasar Muara Bungo	Sungai Batang Bungo, Sungai Batang Tebo
Bathin III	Sungai Batang Bungo, Sungai Batang Tebo
Rantau Pandan	Sungai Batang Bungo
Muko-Muko Bathin VII	Sungai Batang Bungo
Bathin III Ulu	Sungai Batang Bungo
Tanah Sepenggal	Sungai Batang Tebo
Tanah Sepenggal Lintas	Sungai Batang Tebo
Tanah Tumbuh	Sungai Batang Tebo
Limbur Lubuk Mengkuang	Sungai Batang Tebo
Bathin II Pelayang	Sungai Batang Tebo
Jujuhan	Sungai Batang Jujuhan
Jujuhan Ilir	Sungai Batang Jujuhan

Sumber: Badan Pertanahan Nasional Kabupaten Bungo
 Source: National Land Board of Bungo Regency

1.2 KEADAAN IKLIM

CLIMATE CONDITION

Jumlah Curah Hujan dan Banyaknya Hari Hujan menurut Bulan di Kabupaten Bungo, 2017
 Number of Rainfall and Raindays by Month in Bungo Regency, 2017

Bulan Month	Curah Hujan Rainfall (mm ³)	Hari Hujan Raindays
(1)	(2)	(3)
1. Januari/January	54	3
2. Februari/February	204	8
3. Maret/March	287	12
4. April/April	253	14
5. Mei/May	299	15
6. Juni/June	116	6
7. Juli/July	156	8
8. Agustus/August	172	10
9. September/September	188	13
10. Oktober/October	242	12
11. November/November	373	17
12. Desember/December	216	15
Jumlah/Total	2.561	133

Sumber: Dinas Tanaman Pangan dan Hortikultura Kabupaten Bungo
 Source: Food Crops and Horticulture Services of Bungo Regency

 **Pegawai**

Pegawai Negeri Sipil (PNS) Daerah dalam Wilayah Kabupaten Bungo baik yang bertugas di kantor bupati, sekretariat daerah, sekretariat DPRD, dinas, badan, kantor, rumah sakit, dan lain-lain secara keseluruhan berjumlah 5.408 orang yang terdiri dari 2.632 laki-laki (48.67 persen) dan 2.776 perempuan (51.33 persen).

 **Wilayah Administrasi**

Kabupaten Bungo terdiri dari 17 kecamatan dengan 141 desa dan 12 kelurahan.

**Pemerintahan**

Jumlah Anggota DPRD 35 orang yang terdiri dari 29 laki-laki dan 6 perempuan, yang tergabung dalam 9 fraksi. Fraksi Demokrat mempunyai anggota terbanyak.

**Administrasi Pemerintahan**

Pada tahun 2016, Surat Izin Mengemudi (SIM) yang dikeluarkan sebanyak 7.693 buah.

*Data 2017 tidak tersedia

PENJELASAN TEKNIS**TECHNICAL NOTES**

- | | |
|---|---|
| <p>1. Anggota Dewan Perwakilan Rakyat Daerah (DPRD) dipilih melalui pemilihan umum (pemilu) dan dilantik dalam masa jabatan lima tahun.</p> | <p>1. <i>Regional House of Representatives (DPRD) members are elected through a general election and appointed for a five-year membership.</i></p> |
| <p>2. Susunan pemerintahan Republik Indonesia periode 2014–2019 terdiri dari presiden, wakil presiden, lembaga tinggi negara, kementerian, setingkat menteri, dan Lembaga Pemerintahan Non Kementerian (LPNK).</p> | <p>2. <i>The government structure of the Republic of Indonesia period 2009–2014 consists of president, vice president, state supreme agencies, ministries, ministerial level institutions, and non-ministerial institutions.</i></p> |
| <p>3. Lembaga tinggi negara terdiri dari Majelis Permusyawaratan Rakyat (MPR), Dewan Perwakilan Rakyat (DPR), Badan Pemeriksa Keuangan (BPK), dan Mahkamah Agung (MA), Dewan Perwakilan Daerah (DPD), Mahkamah Konstitusi (MK), dan Komisi Yudisial (KY).</p> | <p>3. <i>State supreme agencies consist of The People’s Consultative Assembly, The House of Representative, The Audit Board of the Republic of Indonesia, Supreme Court, Local Councils, Constitutional Court, and Judicial Commission.</i></p> |
| <p>4. Kementerian terdiri dari kementerian koordinator dan kementerian.</p> | <p>4. <i>Ministries consist of coordinating ministry and departmental ministry.</i></p> |

GOVERNMENT

5. Kementerian koordinator terdiri dari bidang politik, hukum, dan keamanan (Polhukam), bidang perekonomian, bidang pembangunan manusia dan kebudayaan, dan bidang kemaritiman.
 6. Kementerian terdiri dari Kementerian Sekretaris Negara, Kementerian Dalam Negeri, Kementerian Luar Negeri, Kementerian Perencanaan Pembangunan Nasional/Bappenas, Kementerian Pertahanan, Kementerian Hukum dan Hak Asasi Manusia, Kementerian Keuangan, Kementerian Energi dan Sumber Daya Mineral, Kementerian Perindustrian, Kementerian Perdagangan, Kementerian Pertanian, Kementerian Perhubungan, Kementerian Kelautan dan Perikanan, Kementerian Ketenagakerjaan, Kementerian Badan Usaha Milik Negara, Kementerian Koperasi dan UKM,
5. *Coordinating ministries consist of Coordinating Ministry for Political, Legal, and Security Affairs, Coordinating Ministry for the Economy, Coordinating Ministry for Maritime Affairs, and Coordinating Ministry for Human Development and Culture*
 6. *Departmental Ministries consist of State Secretary; Ministry of Home Affairs; Ministry of Foreign Affairs; Ministry of National Development Planning/Chairperson of National Development Planning Agency; Ministry of Defense; Ministry of Justice and Human Rights; Ministry of Finance; Ministry of Energy and Mineral Resources; Ministry of Industry; Ministry of Trade; Ministry of Agriculture; Ministry of Transportation; Ministry of Maritime Affairs and Fisheries; Ministry of Manpower; Ministry of State Owned Enterprises; Ministry of Cooperatives and Small and Medium Enterprises; Ministry of Public Works and*

Kementerian Pekerjaan Umum dan Perumahan Rakyat, Kementerian Lingkungan Hidup dan Kehutanan, Kementerian Agraria dan Tata Ruang/Badan Pertanahan Nasional, Kementerian Kesehatan, Kementerian Kebudayaan dan Pendidikan Dasar Menengah, Kementerian Sosial, Kementerian Agama, Kementerian Pariwisata, Kementerian Komunikasi dan Informatika, Kementerian Pendayagunaan Aparatur Negara dan Reformasi Birokrasi, Kementerian Pemuda dan Olahraga, Kementerian Desa, Pembangunan Daerah Tertinggal dan Transmigrasi, Kementerian Riset Teknologi dan Pendidikan Tinggi, dan Kementerian Pemberdayaan Perempuan dan Perlindungan Anak.

7. Setingkat Menteri terdiri dari Kejaksaan Agung, Tentara Nasional Indonesia, dan Kepolisian Negara Republik Indonesia

Public Housing; Ministry of Environment and Forestry; Ministry of Agrarian Affairs and Spatial Planning/National Land Agency; Ministry of Health; Ministry of Culture and Elementary & Secondary Education; Ministry of Social Services; Ministry of Religious Affairs; Ministry of Tourism; Ministry of Communication and Informatics; Ministry of Empowerment of State Apparatus and Bureaucracy Reform; Ministry of Youth and Sports Affairs; Ministry of Village Development, Disadvantaged Regions and Transmigration; Ministry of Research, Technology, and Higher Education; and Ministry of Women Empowerment and Child Protection

7. *Ministerial Level Officials consist of, Attorney General, Indonesian National Defense Force, and Indonesian National Police.*

GOVERNMENT

8. Lembaga Pemerintah Non Kementerian terdiri dari Arsip Nasional Republik Indonesia, Badan Intelijen Negara, Badan Kepegawaian Negara, Badan Kependudukan dan Keluarga Berencana Nasional, Badan Koordinasi Penanaman Modal, Badan Informasi Geospasial, Badan Meteorologi, Klimatologi, dan Geofisika, Badan Narkotika Nasional, Badan Nasional Penanggulangan Bencana, Badan Nasional Penanggulangan Terorisme, Badan Nasional Penempatan dan Perlindungan Tenaga Kerja Indonesia, Badan Pengawasan Obat dan Makanan, Badan Pengawasan Tenaga Nuklir, Badan Pengawasan Keuangan dan Pembangunan, Badan Pengkajian dan Penerapan Teknologi, Badan Pusat Statistik, Badan SAR Nasional, Badan Standardisasi Nasional, Badan Tenaga Nuklir Nasional, Lembaga Administrasi Negara, Lembaga Ilmu Pengetahuan Indonesia, Lembaga Ketahanan Nasional, Lembaga Kebijakan Pengadaan

8. Non Ministerial Institutions consist of National Archive of the Republic of Indonesia, State Intelligence Board, National Civil Service Agency, National Population and Family Planning Board, Investment Coordinating Board, Geospatial Information Agency, Meteorology, Climatology, and Geophysics Agency, National Narcotics Agency, National Agency for Disaster Management, National Counter Terrorism Agency, The National Authority for The Placement and Protection of Indonesian Overseas Workers, National Agency of Drugs and Foods Control, Nuclear Energy Controlling Board, Audit and Development Supervising Agency, Agency for the Assesment and Application Technology, BPS-Statistics Indonesia, National Search and Rescue Agency, National Standardization Board, National Nuclear Energy Board, National Institute of Administration, National Institute of Science, National Resilience Institute,

Barang/Jasa Pemerintah,
Lembaga Penerbangan dan
Antariksa Nasional, Lembaga
Sandi Negara, dan Perpustakaan
Nasional Republik Indonesia.

*Government Procurement Policy
Board, National Institute of
Space and Aeronautics, National
Crypto Agency, and National
Library of Republic of Indonesia.*

<https://bungokab.bps.go.id>

ULASAN**DESCRIPTION****2.1 Wilayah Administrasi**

Kabupaten Bungo terdiri dari 17 kecamatan dengan 141 desa dan 12 kelurahan. Rincian masing-masing kecamatan sebagai berikut:

1. Kecamatan Pelepat terdiri dari 15 desa definitif, tidak ada kelurahan dan semua desa berstatus desa perdesaan.
2. Kecamatan Pelepat Ilir terdiri dari 17 desa definitif, tidak ada kelurahan dan semua desa merupakan desa perdesaan.
3. Kecamatan Bathin II Babeko terdiri dari 6 desa definitif, tidak ada kelurahan dan semua desa merupakan desa perdesaan.
4. Kecamatan Rimbo Tengah terdiri dari 2 desa definitif dan 2 kelurahan, yaitu Kelurahan Pasir Putih dan Kelurahan Cadika.
5. Kecamatan Bungo Dani terdiri dari 3 desa definitif dan 2 kelurahan, yaitu Kelurahan Sungai Pinang dan Kelurahan Sungai Kerjan.
6. Kecamatan Pasar Muara Bungo terdiri dari 5 kelurahan yaitu Kelurahan Bungo Barat, Kelurahan Bungo Timur, Kelurahan Tanjung Gedang, Kelurahan Batang Bungo, dan

2.1 Administrative Area

Bungo Regency consists of 17 subdistricts with 141 villages and 12 urban villages, the details are as follows:

1. *Pelepat Subdistrict consists of 15 definitive villages, no urban village and all of them are rural villages.*
2. *Pelepat Ilir Subdistrict consists of 17 definitive villages, no urban village and all of them are rural villages.*
3. *Bathin II Babeko Subdistrict consists of 6 definitive villages, no urban village and all of them are rural villages.*
4. *Rimbo Tengah Subdistrict consists of 2 definitive villages and 2 urban villages, which are Pasir Putih Village and Cadika Village.*
5. *Bungo Dani Subdistrict consists of 3 definitive villages and 2 urban villages, which are Sungai Pinang Village and Sungai Kerjan Village.*
6. *Pasar Muara Bungo Subdistrict consists of 5 urban villages that are Bungo Barat Village, Bungo Timur Village, Tanjung Gedang Village, Batang Bungo Village, and*

Kelurahan Jaya Setia.

7. Kelurahan Bathin III terdiri dari 5 desa definitif dan 3 kelurahan, yaitu Kelurahan Manggis, Kelurahan Sungai Binjai dan Kelurahan Taman Agung.
8. Kecamatan Rantau Pandan terdiri dari 6 desa definitif, tidak ada kelurahan dan semua desa berstatus desa perdesaan.
9. Kecamatan Muko-Muko Bathin VII terdiri dari 9 desa definitif, tidak ada kelurahan dan semua desa merupakan desa perdesaan.
10. Kecamatan Bathin III Ulu terdiri dari 9 desa definitif, tidak ada kelurahan dan semua desa merupakan desa perdesaan.
11. Kecamatan Tanah Sepenggal terdiri dari 10 desa definitif, tidak ada kelurahan dan semua desa merupakan desa perdesaan.
12. Kecamatan Tanah Sepenggal Lintas terdiri dari 11 desa definitif, tidak ada kelurahan dan semua desa merupakan desa perdesaan.
13. Kecamatan Tanah Tumbuh terdiri dari 11 desa definitif, tidak ada kelurahan dan semua desa merupakan desa perdesaan.
14. Kecamatan Limbur Lubuk Mengkuang terdiri dari 14 desa definitif, tidak ada kelurahan

Jaya Setia Village.

7. *Bathin III Subdistrict consists of 5 definitive villages and 3 urban villages, which are Manggis Village, Sungai Binjai Village and Taman Agung Village.*
8. *Rantau Pandan Subdistrict consists of 6 definitive villages, no urban village and all of them are rural villages.*
9. *Muko-Muko Bathin VII Subdistrict consists of 9 definitive villages, no urban village and all of them are rural villages.*
10. *Bathin III Ulu Subdistrict consists of 9 definitive villages, no urban village and all of them are rural villages.*
11. *Tanah Sepenggal Subdistrict consists of 10 definitive villages with no urban villages, no urban village and all of them are rural villages.*
12. *Tanah Sepenggal Lintas Subdistrict consists of 11 definitive villages, no urban village and all of them are rural villages.*
13. *Tanah Tumbuh Subdistrict consists of 11 definitive villages, no urban village and all of them are rural villages.*
14. *Limbur Lubuk Mengkuang Subdistrict consists of 14 definitive villages, no urban*

GOVERNMENT

dan semua desa merupakan desa perdesaan.

15. Kecamatan Bathin II Pelayang terdiri dari 5 desa definitif, tidak ada kelurahan dan semua desa merupakan desa perdesaan.
16. Kecamatan Jujuhan terdiri dari 8 desa definitif, tidak ada kelurahan dan semua desa merupakan desa perdesaan.
17. Kecamatan Jujuhan Ilir terdiri dari 7 desa definitif, tidak ada kelurahan dan semua desa merupakan desa perdesaan.

2.2 Pegawai Negeri

Pegawai Negeri Sipil (PNS) Daerah dalam Wilayah Kabupaten Bungo baik yang bertugas di kantor bupati, sekretariat daerah, sekretariat DPRD, dinas, badan, kantor, rumah sakit, dan lain-lain secara keseluruhan berjumlah 5.408 orang yang terdiri dari 2.632 laki-laki (48,67 persen) dan 2.776 perempuan (51,33 persen).

Ditinjau dari segi golongan kepangkatan, pegawai negeri di Kabupaten Bungo terbagi menjadi golongan I sebanyak 47 orang (0,87 persen), golongan II 1.089 orang (20,14 persen), golongan III 2.832 orang (52,37 persen), dan golongan IV 1.440 orang (26,62 persen).

village and all of them are rural villages.

15. *Bathin II Pelayang Subdistrict consists of 5 definitive villages, no urban village and all of them are rural villages.*
16. *Jujuhan Subdistrict consists of 8 definitive villages, no urban village and all of them are rural villages.*
17. *Jujuhan Ilir Subdistrict consists of 7 definitive villages, no urban village and all of them are rural villages.*

2.2 Civil Servants

The regional civil servants in Bungo Regency, who serve in the Regent Office, regional secretary, House of Representative secretary, service office, board office, hospital, etc are 5.408 person in amount, consists of 2.632 male (48,67 percent) and 2.776 female (51,33 percent).

Based on the grade/hierarchy, civil servants in Bungo Regency are classified into grade I with 47 employees (0,87 percent), grade II with 1.089 employees (20,14 percent), grade III 2.832 employees (52,37 percent), and grade IV 1.440 employees (26,62 percent).

Dilihat dari tingkat pendidikan, sebanyak 73,33 persen PNS lulus Diploma dan Universitas, 24,41 persen lulus Sekolah Menengah Atas/ sederajat, 1,48 persen lulus Sekolah Menengah Pertama/ sederajat, dan 0,78 persen lulus Sekolah Dasar/ sederajat.

The education overview shows that 73,33 percent of civil servants finished diploma and university, 24,41 percent finished Senior High School, 1,48 percent finished Junior High School, and 0,78 percent finished Elementary School.

2.3 Dewan Perwakilan Rakyat Daerah

2.3 Regional House of Representative

Jumlah Anggota Dewan Perwakilan Rakyat Daerah Kabupaten Bungo sebanyak 35 orang yang terdiri dari 29 laki-laki dan 6 perempuan, yang tergabung dalam 9 fraksi. Fraksi Demokrat mempunyai anggota terbanyak.

The number of Regional House of Representative member of Bungo Regency are 35 person, consists 26 men and 6 women, grouped into 9 fraction. Demokrat fraction has the largest member.

2.4 Administrasi

2.4 Administration

Pada tahun 2016, Surat Izin Mengemudi (SIM) yang dikeluarkan sebanyak 7.693 buah.

By the year 2016, the driver's licenses issued were 7.693 pieces in amount.

2.5 Pemilihan Umum

2.5 General Election

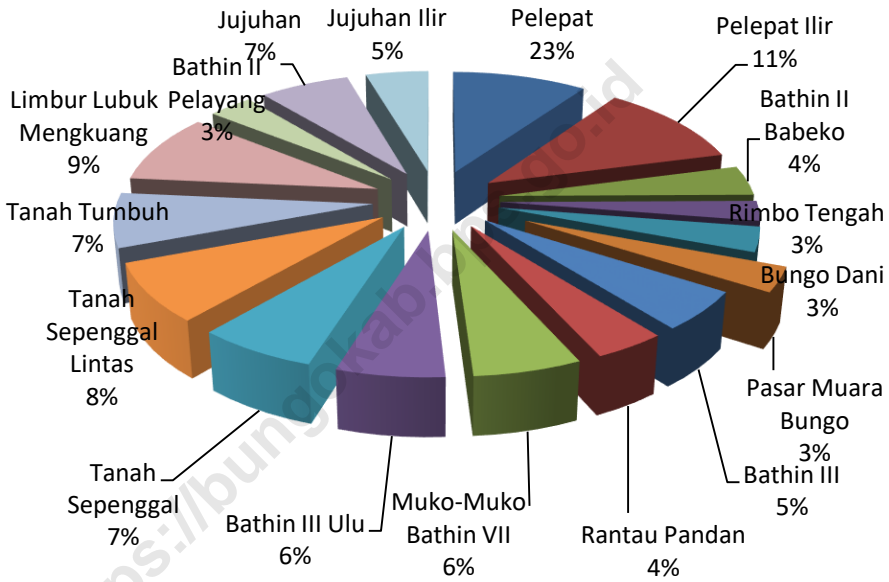
Jumlah pemilih untuk Pemilihan Umum Presiden (Pilpres) 2014 di Kabupaten Bungo sebanyak 240.458 mata pilih, naik 0,68 persen dibandingkan Pemilihan Umum Legislatif (Pileg) 2014.

The number of voters for the Presidential Election 2014 in Bungo Regency were 240.458 voters, increased 0,68 percent compared to Legislative Election at the same year.

Persentase Banyaknya Desa/Kelurahan pada Tiap Kecamatan terhadap Total Desa/Kelurahan di Kabupaten Bungo, 2018

Gambar 2.1
Figure

Percentage of Village/Urban Village Number Each Subdistricts Compared to Total Amount in Bungo Regency, 2018



2.1 WILAYAH ADMINISTRASI ADMINISTRATIVE AREA

Tabel 2.1.1 Banyaknya Desa/Kelurahan dan Klasifikasinya Menurut Kecamatan di Kabupaten Bungo, 2018
Table 2.1.1 *Villages and The Classification by Subdistricts in Bungo Regency, 2018*

Kecamatan <i>Subdistricts</i>	Klasifikasi Desa/Kelurahan <i>Classification of Villages</i>				Jumlah <i>Total</i>
	Swadaya	Swa- karsa	Swa- sembada	Lainnya <i>Others</i>	
(1)	(2)	(3)	(4)	(5)	(6)
Pelepat	15	-	-	-	15
Pelepat Ilir	17	-	-	-	17
Bathin II Babeko	6	-	-	-	6
Rimbo Tengah	4	-	-	-	4
Bungo Dani	5	-	-	-	5
Pasar Muara Bungo	5	-	-	-	5
Bathin III	8	-	-	-	8
Rantau Pandan	6	-	-	-	6
Muko-Muko Bathin VII	9	-	-	-	9
Bathin III Ulu	9	-	-	-	9
Tanah Sepenggal	10	-	-	-	10
Tanah Sepenggal Lintas	12	-	-	-	12
Tanah Tumbuh	11	-	-	-	11
Limbur Lubuk Mengkuang	14	-	-	-	14
Bathin II Pelayang	5	-	-	-	5
Jujuhan	10	-	-	-	10
Jujuhan Ilir	7	-	-	-	7
Bungo	153	-	-	-	153

Sumber: Badan Pemberdayaan Masyarakat, Pemerintahan Dusun, Pemberdayaan Perempuan, dan Keluarga Berencana Kabupaten Bungo

Source: *Community Empowerment, Village Governance, Women Empowerment and Family Planning Board of Bungo Regency*

Tabel 2.1.2 Banyaknya Desa, Kelurahan, Kampung, Rukun Warga (RW), dan Rukun Tetangga (RT) Menurut Kecamatan di Kabupaten Bungo, 2018
Table 2.1.2 *Number of Rural Villages, Urban Villages, Subvillages, Communes, and Neighbourhood by Subdistricts in Bungo Regency, 2018*

Kecamatan <i>Subdistricts</i>	Kelurah- an <i>Urban Villages</i>	Desa <i>Rural Villa- ges</i>	Kam- pung <i>Sub- villages</i>	RW <i>Commu- nes</i>	RT <i>Neigh- bour- hood</i>
(1)	(2)	(3)	(4)	(5)	(6)
Pelepat	-	15	-	53	161
Pelepat Ilir	-	17	-	73	297
Bathin II Babeko	-	6	-	15	43
Rimbo Tengah	2	2	-	25	87
Bungo Dani	2	3	-	28	78
Pasar Muara Bungo	5	-	-	27	78
Bathin III	3	5	-	27	73
Rantau Pandan	-	6	-	22	30
Muko-Muko Bathin VII	-	9	-	43	43
Bathin III Ulu	-	9	-	29	-
Tanah Sepenggal	-	10	-	43	31
Tanah Sepenggal Lintas	-	12	-	53	114
Tanah Tumbuh	-	11	-	37	8
Limbur Lubuk Mengkuang	-	14	-	42	124
Bathin II Pelayang	-	5	-	29	-
Jujuhan	-	10	-	31	87
Jujuhan Ilir	-	7	-	25	58
Bungo	12	141	-	602	1 372

Sumber: Badan Pemberdayaan Masyarakat, Pemerintahan Dusun, Pemberdayaan Perempuan, dan Keluarga Berencana Kabupaten Bungo

Source: *Community Empowerment, Village Governance, Women Empowerment and Family Planning Board of Bungo Regency*

2.2 PEGAWAI NEGERI CIVIL SERVANTS

Jumlah Pegawai Negeri Sipil Daerah Menurut Unit Organisasi dan Golongan di Lingkungan Pemerintah Daerah Kabupaten

Tabel 2.2.1 Bungo, 2018

Table *Number of Civil Servants by Organization Units and Range of Bungo Regional Government, 2018*

Unit Organisasi <i>Organization Units</i>	Golongan/ <i>Range</i>				Jumlah <i>Total</i>
	I	II	III	IV	
(1)	(2)	(3)	(4)	(5)	(6)
1. Sekretariat Daerah	3	40	106	22	171
2. Sekretariat DPRD	0	13	21	3	37
3. Inspektorat	0	3	32	8	43
4. Badan Perencanaan Pembangunan Daerah	0	7	20	7	34
5. Badan Kepegawaian dan Diklat	0	7	31	6	44
6. Badan pengelola keuangan dan aset daerah	0	6	39	2	47
7. Badan pengelola pajak dan retribusi daerah	0	13	36	3	52
8. Badan penanggulangan bencana daerah, kesatuan bangsa dan politik	0	4	18	9	31
9. Dinas pendidikan dan kebudayaan	27	327	1 014	1 215	2 583
10. Dinas kesehatan	0	232	455	15	702

Lanjutan Tabel/*Continued Table*2.2.1

Unit Organisasi <i>Organization Units</i>	Golongan/ <i>Range</i>				Jumlah <i>Total</i>
	I	II	III	IV	
(1)	(2)	(3)	(4)	(5)	(6)
11. Dinas pekerjaan umum dan penataan ruang	3	37	64	4	108
12. Dinas perumahan dan kawasan pemukiman	0	6	19	2	27
13. Dinas tanaman pangan, hortikultura dan perkebunan	0	31	142	22	195
14. Dinas peternakan dan perikanan	0	7	57	11	75
15. Dinas koperasi, usaha kecil & menengah, perindustrian dan perdagangan	0	11	26	7	44
16. Dinas lingkungan hidup	2	9	27	5	43
17. Dinas Pemuda olah raga dan pariwisata	2	6	19	6	33
18. Dinas ketahanan pangan	0	7	15	4	26
19. Dinas Kependudukan dan catatan sipil	0	7	22	4	33
20. Dinas penanaman modal dan pelayanan terpadu satu pintu (PTSP)	0	7	22	4	33
21. Dinas social, pengendalian penduduk, KB, pemberdayaan perempuan & perlindungan anak	1	15	62	10	88
22. Dinas perhubungan	0	27	30	3	60
23. Dinas pemberdayaan masyarakat dan dusun	0	5	22	6	33
24. Dinas perpustakaan dan arsip daerah	0	4	10	4	18
25. Dinas tenaga kerja dan transmigrasi	1	6	32	5	44

Lanjutan Tabel/*Continued Table* 2.2.1

Unit Organisasi <i>Organization Units</i>	Golongan/ <i>Range</i>				Jumlah <i>Total</i>
	I	II	III	IV	
(1)	(2)	(3)	(4)	(5)	(6)
26. Satuan polisi pamong praja dan pemadam kebakaran	1	53	32	3	89
27. RSUD H Hanafie Muara Bungo	2	54	233	24	313
28. Kecamatan Pelepat	0	6	5	2	13
29. Kecamatan Pelepat Ilir	0	7	8	2	17
30. Kecamatan Bathin II Babeko	0	7	7	2	16
31. Kecamatan Rimbo Tengah	0	3	9	4	16
32. Kecamatan Bungo Dani	0	2	10	0	12
33. Kecamatan Pasar Muara Bungo	0	2	17	0	19
34. Kecamatan Bathin III	0	7	10	0	17
35. Kecamatan Rantau Pandan	0	11	9	2	22
36. Kecamatan Muko-Muko Bathin VII	0	8	12	3	23
37. Kecamatan Bathin III Ulu	1	3	9	1	14
38. Kecamatan Tanah Sepenggal	1	15	10	0	2

Lanjutan Tabel/*Continued Table*2.2.1

Unit Organisasi <i>Organization Units</i>	Golongan/ <i>Range</i>				Jumlah <i>Total</i>
	I	II	III	IV	
(1)	(2)	(3)	(4)	(5)	(6)
39. Kecamatan Tanah Sepenggal Lintas	1	10	10	2	23
40. Kecamatan Tanah Tumbuh	0	9	7	1	18
41. Kecamatan Limbur Lubuk Mengkuang	0	7	4	2	13
42. Kecamatan Bathin II Pelayang	0	9	6	2	17
43. Kecamatan Jujuhan	0	4	7	0	11
44. Kecamatan Jujuhan Ilir	0	2	8	0	10
45. Kelurahan Pasir Putih	0	3	9	0	12
46. Kelurahan Cadika	0	2	7	0	9
47. Kelurahan Sungai Kerjan	0	5	6	0	11
48. Kelurahan Sungai Pinang	1	1	10	0	12
49. Kelurahan Bungo Barat	0	3	6	0	9
50. Kelurahan Batang Bungo	0	2	6	0	8
51. Kelurahan Bungo Timur	0	2	7	0	9
52. Kelurahan Jaya Setia	0	2	4	0	6
53. Kelurahan Tanjung Gedang	0	2	5	0	7
54. Kelurahan Manggis	0	7	6	1	14
55. Kelurahan Sungai Binjai	0	1	5	0	6
56. Kelurahan Bungo Taman Agung	1	3	10	0	14
Jumlah/Total	47	1 089	2 832	1 440	5 408

Sumber: Badan Kepegawaian dan Pengembangan SDM Daerah Kabupaten Bungo

Source: *Bungo Regency Human Resources and Human Resources Development Agency*

Tabel 2.2.2 Jumlah Pegawai Negeri Sipil Daerah Menurut Eselon di Lingkungan Pemerintah Daerah Kabupaten Bungo, 2018
Table 2.2.2 *Number of Regional Civil Servants by Echelon of Bungo Regional Government, 2018*

Unit Organisasi <i>Organization Units</i>	Eselon/ <i>Echelon</i>					Jumlah <i>Total</i>
	I	II	III	IV	V	
(1)	(2)	(3)	(4)	(5)	(6)	(7)
1. Sekretariat Daerah	-	7	10	29	-	46
2. Sekretariat DPRD	-	1	3	6	-	10
3. Inspektorat	-	1	4	2	-	7
4. Badan Perencanaan Pembangunan Daerah	-	1	4	13	-	18
5. Badan Kepegawaian dan Diklat	-	1	4	9	-	14
6. Badan Pengelola keuangan dan aset daerah	-	1	4	14	-	19
7. Badan Pengelola pajak dan retribusi daerah	-	1	5	15	-	21
8. Badan Penanggulangan Bencana Daerah, Kesatuan Bangsa dan Politik	-	1	4	13	-	18
9. Dinas Pendidikan dan Kebudayaan	-	1	5	12	-	18
10. Dinas Kesehatan	-	1	5	14	-	20

GOVERNMENT

Lanjutan Tabel/*Continued Table 2.2.2*

Unit Organisasi <i>Organization Units</i>	Eselon/ <i>Echelon</i>					Jumlah <i>Total</i>
	I	II	III	IV	V	
(1)	(2)	(3)	(4)	(5)	(6)	(7)
11. Dinas Pekerjaan Umum dan Penata Ruang	-	1	4	12	-	17
12. Dinas Perumahan dan Kawasan Pemukiman	-	1	1	7	-	9
13. Dinas Tanaman Pangan,Holtikultura dan Perkebunan	-	1	4	12	-	17
14. Dinas Peternakan dan Perikanan	-	1	4	8	-	13
15. Dinas Koperasi,Usaha Kecil & Menengah, perindustrian dan perdagangan	-	1	4	7	-	12
16. Dinas Lingkungan Hidup	-	1	3	9	-	13
17. Dinas Pemuda Olahraga dan Pariwisata	-	1	3	9	-	13
18. Dinas Ketahanan Pangan	-	1	1	7	-	9
19. Dinas Kependudukan dan Pencatatan Sipil	-	1	4	11	-	16
20. Dinas Penanaman Modal dan Pelayanan Terpadu Satu Pintu(PTSP)	-	1	4	10	-	15
21. Dinas Sosial,pengendalian penduduk,KB,Pemberdayaan perempuan & perlindungan anak	-	1	3	9	-	13
22. Dinas perhubungan	-	-	3	8	-	11
23. Dinas Pemberdayaan Masyarakat dan Dusun	-	-	3	8	-	11
24. Dinas Perpustakaan dan Arsip daerah	-	1	3	6	-	10
25. Dinas Tenaga Kerja dan Transmigrasi	-	1	2	7	-	10

Lanjutan Tabel/*Continued Table 2.2.2*

Unit Organisasi <i>Organization Units</i>	Eselon/ <i>Echelon</i>					Jumlah <i>Total</i>
	I	II	III	IV	V	
(1)	(2)	(3)	(4)	(5)	(6)	(7)
26. Kantor Satuan Polisi Pamong Praja dan Pemadam Kebakaran	-	1	2	8	-	11
27. RSUD H Hanafie Muara Bungo	-	-	5	8	-	13
28. Kecamatan Pelepat	-	-	1	4	-	5
29. Kecamatan Pelepat Ilir	-	-	2	6	-	8
30. Kecamatan Bathin II Babeko	-	-	2	6	-	8
31. Kecamatan Rimbo Tengah	-	-	1	6	-	7
32. Kecamatan Bungo Dani	-	-	1	7	-	8
33. Kecamatan Pasar Muara Bungo	-	-	2	7	-	9
34. Kecamatan Bathin III	-	-	2	7	-	9
35. Kecamatan Rantau Pandan	-	-	2	5	-	7
36. Kecamatan Muko-Muko Bathin VII	-	-	1	7	-	8
37. Kecamatan Bathin III Ulu	-	-	1	5	-	6
38. Kecamatan Tanah Sepenggal	-	-	2	4	-	6

Lanjutan Tabel/*Continued Table 2.2.2*

Unit Organisasi <i>Organization Units</i>	Eselon/ <i>Echelon</i>					Jumlah <i>Total</i>
	I	II	III	IV	V	
(1)	(2)	(3)	(4)	(5)	(6)	(7)
39. Kecamatan Tanah Sepenggal Lintas	-	-	2	7	-	9
40. Kecamatan Tanah Tumbuh	-	-	2	5	-	7
41. Kecamatan Limbur Lubuk Mengkuang	-	-	1	2	-	3
42. Kecamatan Bathin II Pelayang	-	-	2	4	-	6
43. Kecamatan Jujuhan	-	-	1	6	-	7
44. Kecamatan Jujuhan Ilir	-	-	2	4	-	6
45. Kelurahan Pasir Putih	-	-	-	5	-	5
46. Kelurahan Cadika	-	-	-	5	-	5
47. Kelurahan Sungai Kerjan	-	-	-	5	-	5
48. Kelurahan Sungai Pinang	-	-	-	5	-	5
49. Kelurahan Bungo Barat	-	-	-	5	-	5
50. Kelurahan Batang Bungo	-	-	-	5	-	5
51. Kelurahan Bungo Timur	-	-	-	4	-	4
52. Kelurahan Jaya Setia	-	-	-	3	-	3
53. Kelurahan Tanjung Gedang	-	-	-	4	-	4
54. Kelurahan Manggis	-	-	-	5	-	5
55. Kelurahan Sungai Binjai	-	-	-	5	-	5
56. Kelurahan Bungo Taman Agung	-	-	-	5	-	5
Jumlah/Total	0	30	128	421	0	579

Sumber: Badan Kepegawaian dan Pengembangan SDM Daerah Kabupaten Bungo

Source: *Bungo Regency Human Resources and Human Resources Development Agency*

Jumlah Pegawai Negeri Sipil Daerah Menurut Golongan
Kepangkatan dan Jenis Kelamin di Lingkungan Pemerintah

Tabel 2.2.3 Kabupaten Bungo, 2018
Table Number of Civil Servants by Hierarchy and Sex of Bungo Regional Government, 2018

Golongan Kepangkatan <i>Hierarchy</i>	Laki-laki <i>Male</i>	Perempuan <i>Female</i>	Jumlah <i>Total</i>
(1)	(2)	(3)	(4)
Golongan I	40	7	47
Golongan II	601	488	1 089
Golongan III	1 308	1 524	2 832
Golongan IV	683	757	1 440
Jumlah/Total	2 632	2 776	5 408
2016	3 074	3 033	6 107
2015	3 148	3 094	6 242
2014	3 153	3 007	6 160
2013	3 203	3 048	6 251

Sumber: Badan Kepegawaian dan Pengembangan SDM Daerah Kabupaten Bungo

Source: *Bungo Regency Human Resources and Human Resources Development Agency*

GOVERNMENT

Jumlah Pegawai Negeri Sipil Daerah Menurut Tingkat Pendidikan dan Jenis Kelamin di Lingkungan Pemerintah

Tabel 2.2.4 Kabupaten Bungo, 2018

Table Number of Regional Civil Servants by Educational Level and Sex of Bungo Regional Government, 2018

Tingkat Pendidikan <i>Educational Level</i>	Laki-laki <i>Male</i>	Perempuan <i>Female</i>	Jumlah <i>Total</i>
(1)	(2)	(3)	(4)
Sekolah Dasar <i>Primary School</i>	40	2	42
Sekolah Menengah Pertama <i>Junior High School</i>	71	9	80
Sekolah Menengah Umum <i>Senior High School</i>	793	527	1 320
Diploma I, II	272	329	601
Diploma III, Akademi <i>Academy</i>	204	573	777
Universitas <i>University</i>	1 251	1 337	2 588
Jumlah/Total	2 631	2 777	5 408
2017	3 074	3 033	6 107
2016	3 148	3 094	6 242
2015	3 153	3 007	6 160
2014	3 203	3 048	6 251

Sumber: Badan Kepegawaian dan Pengembangan SDM Daerah Kabupaten Bungo

Source: Bungo Regency Human Resources and Human Resources Development Agency

Tabel 2.2.5 Jumlah Pegawai Negeri Sipil di Instansi Vertikal Menurut Unit Organisasi dan Jenis Kelamin di Kabupaten Bungo, 2018
Number of Civil Servants of Vertical Instance by Organization Units and Sex in Bungo Regency, 2018

Unit Organisasi <i>Organization Units</i>	Laki-laki <i>Male</i>	Perempuan <i>Female</i>	Jumlah <i>Total</i>
(1)	(2)	(3)	(4)
Kementerian Agama	232	241	473
Kantor Pelayanan Pajak Pratama (termasuk KP2KP Rimbo Bujang dan KP2KP Muaro Tebo)	67	12	79
Kantor Pelayanan Perbendaharaan Negara	12	4	16
Badan Pertanahan Nasional	22	9	31
Kejaksaan Negeri	25	7	32
Pengadilan Negeri	15	9	24
Pengadilan Agama	12	6	18
Lembaga Pemasyarakatan	55	6	61
Badan Pusat Statistik	12	12	24
Komisi Pemilihan Umum	5	7	12
Jumlah/Total	457	313	770
2017	463	314	777
2016	474	318	787
2015	469	318	787
2014	454	309	763

Sumber: Masing-masing Instansi Vertikal

Source: Each Vertical Instance

GOVERNMENT

Jumlah Pegawai Negeri Sipil di Instansi Vertikal Menurut Golongan dan Jenis Kelamin di Kabupaten Bungo, 2018
Number of Civil Servants of Vertical Instance by Hierarchy and Sex in Bungo Regency, 2018

Golongan Kepangkatan <i>Hierarchy</i>	Laki-laki <i>Male</i>	Perempuan <i>Female</i>	Jumlah <i>Total</i>
(1)	(2)	(3)	(4)
Golongan I	1	-	1
Golongan II	94	39	133
Golongan III	312	234	546
Golongan IV	50	40	90
Jumlah/Total	457	313	770
2017	463	314	777
2016	474	318	787
2015	469	318	787
2014	454	309	763

Sumber: Masing-masing Instansi Vertikal
 Source: Each Vertical Instance

Jumlah Pegawai Negeri Sipil di Instansi Vertikal Menurut
Tingkat Pendidikan dan Jenis Kelamin di Kabupaten Bungo,

Tabel 2.2.7 2018

Table *Number of Civil Servants of Vertical Instance by Educational Level and Sex in Bungo Regency, 2018*

Tingkat Pendidikan <i>Educational Level</i>	Laki-laki <i>Male</i>	Perempuan <i>Female</i>	Jumlah <i>Total</i>
(1)	(2)	(3)	(4)
Sekolah Dasar <i>Primary School</i>	-	-	-
Sekolah Menengah Pertama <i>Junior High School</i>	1	-	1
Sekolah Menengah Atas <i>Senior High School</i>	83	40	123
Diploma I, II	23	16	39
Diploma III, Akademi <i>Academy</i>	33	9	42
Universitas <i>University</i>	317	248	565
Jumlah/Total	457	313	770
2017	463	314	777
2016	474	318	787
2015	469	318	787
2014	454	309	763

Sumber: Masing-masing Instansi Vertikal

Source: *Each Vertical Instance*

2.3 DEWAN PERWAKILAN RAKYAT DAERAH REGIONAL HOUSE OF REPRESENTATIVE

Jumlah Anggota Dewan Perwakilan Rakyat Daerah Menurut
Partai Politik dan Jenis Kelamin di Kabupaten Bungo, 2017
Tabel 2.3.1 *Number of Representatives in the Regional House of
Table* *Representative by Party and Sex in Bungo Regency, 2017*

Partai Politik <i>Party</i>	Laki-laki <i>Male</i>	Perempuan <i>Female</i>	Jumlah <i>Total</i>
(1)	(2)	(3)	(4)
Demokrat	3	3	6
Golkar	5	-	5
Hanura	4	-	4
Gerindra	3	-	3
PAN	3	-	3
PDI-P	3	-	3
PKS	3	-	3
PPP	1	1	2
PKB	1	1	2
Nasdem	1	1	2
PKPI	1	-	1
PBB	1	-	1
Jumlah/Total	29	6	35

Sumber: Sekretariat DPRD Kabupaten Bungo

Source: *Regional House of Representative's Secretary of Bungo Regency*

Jumlah Anggota Dewan Perwakilan Rakyat Daerah Kabupaten Bungo Menurut Fraksi dan Jenis Kelamin di Kabupaten Bungo, 2017

Tabel 2.3.2 *Number of Representative of The Regional House of Representative of Bungo Regency by Fraction and Sex in Bungo Regency, 2017*

Fraksi <i>Fraction</i>	Laki-laki <i>Male</i>	Perempuan <i>Female</i>	Jumlah <i>Total</i>
(1)	(2)	(3)	(4)
Demokrat	3	3	6
Golkar	5	-	5
Hanura	4	-	4
PDI-P	4	-	4
PKS	3	-	3
PKB	2	2	4
PAN	3	-	3
Gerindra	3	-	3
Bintang Pembangunan	2	1	3
Jumlah/Total	29	6	35

Sumber: Sekretariat DPRD Kabupaten Bungo

Source: *Regional House of Representative's Secretary of Bungo Regency*

Susunan Anggota Komisi, Kedudukan dalam Dewan dan Bidang Tugas Dewan Perwakilan Rakyat Daerah Kabupaten Bungo, Masa Bakti 2014-2019

Tabel 2.3.3 *Composition of Commission Members, Position and Field Assignment in the Regional House of Representative of Bungo Regency, Period of Duty 2014-2019*

Komisi>Nama <i>Commission/Name</i>	Kedudukan dalam Dewan <i>Position</i>	Bidang Tugas <i>Field Assignment</i>
(1)	(2)	(4)
1. Ria Mayang Sari, S.H.	Ketua	
2. Syarkoni Syam	Wakil Ketua	
3. H. Kamal HG	Wakil Ketua	
<hr/>		
Komisi I		1. Pemerintahan dan Otonomi Daerah;
Bidang Pemerintahan		2. Keamanan dan Ketertiban, Hukum dan Perundang-undangan, Perlindungan Hak Azazi Manusia (HAM);
1. H. Almahfuz, SH	Ketua	3. Aset Daerah;
2. Yahya, S.Pd.I	Wakil Ketua	4. Kepegawaian/Aparatur dan Diklat;
3. Rosmala Dewi, S.E.	Sekretaris	5. Perizinan;
4. Syaiful Acik Bilal, S.Pd.I	Anggota	6. Pertanahan;
5. Z. Arifin, S.H., M.H.	Anggota	7. Kependudukan, Peranan Wanita dan Keluarga Berencana, Catatan Sipil dan Statistik;
6. Ismail HB	Anggota	8. Sosial Politik dan Ormas;
7. Dadang Sukmawan	Anggota	9. Wilayah Lintas Batas, Pantai dan Perairan;
8. Hendri Novriza, S.Sos	Anggota	10. Pencegahan dan Penanggulangan Judi, Prostitusi, Narkoba, Porno Aksi dan Pornografi;
9. Abu Bakar	Anggota	11. Transmigrasi dan Ketenagakerjaan;
10. Hozin, S.Pd.I	Anggota	12. Yayasan dan LSM,
		13. Agama;

Lanjutan Tabel/ *Continued Table 2.3.3*

Komisi>Nama <i>Commission/Name</i>	Kedudukan dalam Dewan <i>Position</i>	Bidang Tugas <i>Field Assigment</i>
(1)	(2)	(4)
Komisi II Bidang Ekonomi dan Keuangan		1. Perindustrian dan Perdagangan; 2. Pertanian, Peternakan, Perkebunan dan Kehutanan; 3. Perikanan dan Kelautan; 4. Ketahanan Pangan dan Logistik;
1) Syaiful Bakhri, S.Pd.I	Ketua	5. Dunia Usaha, Koperasi dan UKM;
2) Al Jupri, S.Pd.I	Wakil Ketua	6. Keuangan Daerah, Perpajakan dan Retribusi;
3) Heriyanto, S.E	Sekretaris	7. BUMD, BUMN dan Perbankan.
4) Waaki Mussolah, A.Md	Anggota	8. Aset Daerah
5) Karwati	Anggota	
6) Sumaryono	Anggota	
7) M. Mahili, HM, S.H., M.H	Anggota	
8) Hermanto, H. Men	Anggota	
9) Jasmi, A.Ma	Anggota	
10) Hamdan	Anggota	
11) Paino, S.E	Anggota	
Komisi III Bidang Pembangunan dan Kesejahteraan Rakyat		1. Perencanaan, Pengendalian dan Pembangunan 2. Tata Ruang 3. Kimpraswil 4. Pos dan Telekomunikasi 5. Pertambangan dan Energi 6. Perumahan Rakyat 7. Perhubungan, Komunikasi dan Informatika 8. Lingkungan Hidup 9. Kedirgantaraan 10. Pembinaan Generasi Muda 11. Kesehatan dan Gizi Masyarakat 12. Sosial Budaya dan Pariwisata 13. Pendidikan
1) H. Mrtunis, S.Pd	Ketua	
2) Gusriyandi Rifa'i	Wakil Ketua	
3) Desmiati, ST	Sekretaris	
4) Leni Elvira Z, S.E.	Anggota	
5) Khairullah HS	Anggota	
6) Asnadi	Anggota	
7) H.M. Rasyidi, HMZ	Anggota	
8) Drs. Winarno	Anggota	
9) Alex Cander	Anggota	
10) Dharmawan	Anggota	
11) Suryani	Anggota	

Sumber: Sekretariat DPRD Kabupaten Bungo

Source: *Regional House of Representative's Secretary of Bungo Regency*

GOVERNMENT

Tabel 2.3.4 Anggota Fraksi di Dewan Perwakilan Rakyat Daerah dan Jabatannya di Kabupaten Bungo, Masa Bakti 2014-2019
Table 2.3.4 *Fraction Members in the Regional House of Representative and the Position in Bungo Regency, Period of Duty 2014-2019*

	Nama/Name	Jabatan/Position	Fraksi/Fraction
	(1)	(2)	(3)
1.	Waaki Mushollah, A. Md	Ketua	Demokrat
2.	Syaiful Acik Bilal, S.Pdi	Wakil Ketua	Demokrat
3.	Leni Elvira Z, SE	Sekretaris	Demokrat
4.	Ria Mayang Sari, SH	Anggota	Demokrat
5.	H. Martunis, S.Pd	Anggota	Demokrat
6.	Karwati	Anggota	Demokrat
7.	H. Almahfuz, SH	Ketua	Golkar
8.	Z. Arifin, SH, MH	Wakil Ketua	Golkar
9.	Khairullah, HS	Sekretaris	Golkar
10.	Sumaryono	Anggota	Golkar
11.	Syarkoni Syam	Anggota	Golkar
12.	Ismail Buzar	Ketua	Hati Nurani
13.	Asnadi	Wakil Ketua	Hati Nurani
14.	Ahmad Fauzan, S.Sos	Sekretaris	Hati Nurani
15.	H. Kamal HG, SE	Anggota	Hati Nurani
16.	Gusriyandi Rifa'i	Ketua	PDI-P
17.	H.M. Rasyidi HMZ	Wakil Ketua	PDI-P
18.	Aljufri, S.Pdi	Sekretaris	PDI-P
19.	Dadang Sukmawan	Anggota	PDI-P
20.	M. Mahili HM, SH, MH	Ketua	PAN
21.	Hendri Novriza, S.Sos	Wakil Ketua	PAN
22.	Drs. Winarno	Anggota	PAN
23.	Abu Bakar	Ketua	GERINDRA
24.	Alex Cander	Sekretaris	GERINDRA
25.	Hermanto H. Men	Anggota	GERINDRA
26.	Jasmi, A.Ma	Ketua	PKS
27.	Hozin, S.Pdi	Sekretaris	PKS
28.	Dharmawan	Anggota	PKS
29.	Rosmala Dewi, SE	Ketua	Restorasi Kebangkitan Bangsa
30.	Hamdan	Wakil Ketua	Restorasi Kebangkitan Bangsa
31.	Syaiful Bakhri, S.Pdi	Sekretaris	Restorasi Kebangkitan Bangsa
32.	Suryani	Anggota	Restorasi Kebangkitan Bangsa
33.	Yahya, S.Pdi	Ketua	Bintang Pembangunan
34.	Desmiati, SE	Sekretaris	Bintang Pembangunan
35.	Paino	Anggota	Bintang Pembangunan

Sumber: Sekretariat DPRD Kabupaten Bungo

Source: *Regional House of Representative's Secretary of Bungo Regency*

Tabel 2.3.5 Jumlah Kegiatan Rapat dan Kunjungan Kerja Dewan Perwakilan Rakyat Daerah Kabupaten Bungo, 2017
Table 2.3.5 *Number of Regional House of Representative's Meeting and Working Visit of Bungo Regency, 2017*

Jenis Kegiatan <i>Type of Activities</i>	Banyaknya <i>Total</i>
(1)	(2)
Rapat	
Rapat Badan Musyawarah (Banmus)	10
Rapat Badan Anggaran (Banggar)	16
Rapat Paripurna	19
Rapat Pimpinan	5
Rapat Pimpinan dg Ketua Fraksi + Komisi	3
Rapat Komisi I	30
Rapat Komisi II	9
Rapat Komisi III	30
Rapat Gabungan Komisi	8
Rapat Paripurna Khusus	-
Rapat Paripurna Istimewa	8
Hearing / Dengar Pendapat	25
Kompetensi Bimtek	14
Peninjauan	
Kunjungan Kerja Ke Kecamatan	
Komisi I	7
Komisi II	2
Komisi III	4
Kunjungan Kerja Ke Luar Daerah	
Komisi I	24
Komisi II	8
Komisi III	31

Sumber: Sekretariat DPRD Kabupaten Bungo

Source: *Regional House of Representative's Secretary of Bungo Regency*

2.4 ADMINISTRASI ADMINISTRATION

Banyaknya Sertifikat Tanah yang Dikeluarkan Menurut Kecamatan dan Jenis Hak Atas Tanah di Kabupaten Bungo,

Tabel 2.4.1 2017
Table Number of Land Certificates Issued by Subdistricts and Kind of Land Rights in Bungo Regency, 2017

Kecamatan <i>Subdistricts</i>	Hak Milik	Hak Pakai	Hak Guna Bangun- an	Hak Guna Usaha	Hipotik
(1)	(2)	(3)	(4)	(5)	(6)
Pelepat
Pelepat Ilir
Bathin II Babeko
Rimbo Tengah
Bungo Dani
Pasar Muara Bungo
Bathin III
Rantau Pandan
Muko-Muko Bathin VII
Bathin III Ulu
Tanah Sepenggal
Tanah Sepenggal Lintas
Tanah Tumbuh
Limbur Lubuk Mengkuang
Bathin II Pelayang
Jujuhan
Jujuhan Ilir
Bungo
2016	98 112	2 793	2 283	75	-

Sumber: Badan Pertanahan Nasional Kabupaten Bungo

Source: *National Land Board of Bungo Regency*

Tabel 2.4.2 Jumlah Pelayanan Perizinan dan Bukan Perizinan yang Diproses di Kabupaten Bungo, 2017
Table 2.4.2 *Number of Licensing and Non Licensing Services Processed in Bungo Regency, 2017*

Jenis/Type	Jumlah/Total
(1)	(2)
1. Izin Tempat Usaha tanpa HO (Izin Gangguan)	...
2. Izin Tempat Usaha dengan HO (Izin Gangguan)	...
3. Izin Reklame	...
4. Surat Keterangan Fiskal	...
5. Izin Usaha Pengelolaan dan Pengusahaan Sarang Burung Walet	...
6. Surat Izin Usaha Perdagangan (SIUP)	...
7. Tanda Daftar Perusahaan (TDP)	...
8. Tanda Daftar Gudang (TDG)	...
9. Izin Peruntukan Penggunaan Tanah	...
10. Pendaftaran Penanaman Modal	...
11. Izin Prinsip Penanaman Modal	...
12. Izin Prinsip Perluasan Penanaman Modal	...
13. Izin Prinsip Perubahan Penanaman Modal	...
14. Tanda Daftar Usaha (TDU) Perjalanan Wisata	...
15. TDU Penyediaan Akomodasi	...
16. TDU Jasa Transportasi Wisata	...
17. TDU Jasa Makanan dan Minuman	...
18. TDU Kawasan Pariwisata	...
19. TDU Daya Tarik Wisata	...
20. TDU Penyelenggaraan Kegiatan Hiburan dan Rekreasi	...
21. TDU Jasa Pramuwisata	...

Lanjutan Tabel/*Continued Table* 2.4.2

Jenis/ <i>Type</i>	Jumlah/ <i>Total</i>
(1)	(2)
22. TDU Penyelenggaraan Pertemuan, Perjalanan Insentif, Konferensi dan Pameran	...
23. TDU Konsultan Pariwisata	...
24. TDU Wisata Tirta	...
25. Izin Usaha Angkutan Barang	...
26. Izin Dispensasi Jalan	...
27. Izin Angkutan Penumpang Umum	...
28. Izin Usaha Industri (IUI)/Tanda Daftar Industri (TDI)	...
29. Izin Mendirikan Bangunan (IMB)	...
30. Izin Hunian Bangunan	...
31. Izin Sewa/Penggunaan Bangunan	...
32. Izin Penempatan Ruko, Toko dan Kios	...
33. Izin Usaha Jasa Konstruksi (IUJK)	...
34. Izin Mendirikan Perusahaan Bengkel Umum untuk Kendaraan Bermotor	...
35. Izin di Bidang Tenaga Kerja	...
36. Izin Penyelenggaraan Klinik Rawat Inap Pelayanan Dasar	...
37. Nomor Pokok Wajib Pajak Daerah (NPWPD)	...

Lanjutan Tabel/*Continued Table* 2.4.2

Jenis/ <i>Type</i>	Jumlah/ <i>Total</i>
(1)	(2)
38. Surat Izin Kerja Perawat (SIK-P)	...
39. Surat Izin Praktek Bidan (SIP-B)	...
40. Surat Izin Praktek Dokter Umum	...
41. Surat Izin Praktek Dokter Spesialis	...
42. Surat Izin Praktek Dokter Gigi	...
43. Izin Optik	...
44. Izin Apotek	...
45. Izin Pedagang Eceran Obat	...
46. Izin Laboratorium	...
47. Surat Daftar Pengobatan Tradisional	...
48. Surat Izin Operasional Pemberantasan Hama/Mobil Tinja	...
49. Izin Pembuangan Limbah Cair	...
50. Surat Izin Pertambangan Rakyat	...

Sumber: Badan Penanaman Modal Daerah dan Pelayanan Perizinan Terpadu Kabupaten Bungo

Source: Integrated Regional Investment and Licensing Service Board of Bungo Regency

GOVERNMENT

Jumlah Akta kelahiran, Akta Kematian, dan Akta Nikah yang Diproses Menurut Kecamatan di Kabupaten Bungo, 2017
 Tabel 2.4.3 Number of Birth Certificate, Death Certificate, and Marriage Certificate Processed by Subdistricts in Bungo Regency, 2017

Kecamatan Subdistricts	Akta Kelahiran Birth Certificate	Akta Kematian Death Certificate	Akta Nikah Marriage Certificate
(1)	(2)	(3)	(4)
Pelepat
Pelepat Ilir
Bathin II Babeko
Rimbo Tengah
Bungo Dani
Pasar Muara Bungo
Bathin III
Rantau Pandan
Muko-Muko Bathin VII
Bathin III Ulu
Tanah Sepenggal
Tanah Sepenggal Lintas
Tanah Tumbuh
Limbur Lubuk Mengkuang
Bathin II Pelayang
Jujuhan
Jujuhan Ilir
Bungo (2017)
2016

Sumber: Dinas Kependudukan dan Pencatatan Sipil Kabupaten Bungo
 Source: Population and Civil Registration Service of Bungo Regency

Tabel 2.4.4 Jumlah Surat Izin Mengemudi (SIM) yang Dikeluarkan Menurut Bulan dan Jenis Kelamin di Kabupaten Bungo, 2017
Table 2.4.4 *Number of Driver's Licence Issued Every Month by Sex in Bungo Regency, 2017*

Bulan <i>Month</i>	Laki-laki <i>Male</i>	Perempuan <i>Female</i>	Jumlah <i>Total</i>
(1)	(2)	(3)	(4)
Januari/ <i>January</i>
Februari/ <i>February</i>
Maret / <i>March</i>
April/ <i>April</i>
Mei/ <i>May</i>
Juni/ <i>June</i>
Juli/ <i>July</i>
Agustus/ <i>August</i>
September/ <i>September</i>
Oktober/ <i>October</i>
November/ <i>November</i>
Desember/ <i>December</i>
Jumlah/<i>Total</i>
2016	6 776	917	7 693

Sumber: Satuan Lalu Lintas Kepolisian Resor Bungo

Source: *Traffic Unit of Police Resort of Bungo*

GOVERNMENT

Jumlah Perpanjangan Surat Izin Mengemudi (SIM) yang
 Dikeluarkan Tiap Bulan di Kabupaten Bungo, 2017
 2.4.5 *Number of Driver's Licence Extension Issued Each Month in
 Bungo Regency, 2017*

Bulan Month	Jenis Sim Type of Driver's Licence						
	A	AU	C	BI	BIU	BII	BIIU
(1)	(2)	(3)	(4)	(5)	(6)	(7)	(8)
Januari/January
Februari/February
Maret /March
April/April
Mei/May
Juni/June
Juli/July
Agustus/August
September/September
Oktober/October
November/November
Desember/December
Jumlah/Total
2016	1 362	8 1 161	156	204	2	53	

Sumber: Satuan Lalu Lintas Kepolisian Resor Bungo

Source: Traffic Unit of Police Resort of Bungo

Tabel 2.4.6 Jumlah Penerbitan Surat Izin Mengemudi (SIM) Baru yang Dikeluarkan Tiap Bulan di Kabupaten Bungo, 2017
Table 2.4.6 *Number of New Driver's Licence Issued Each Month in Bungo Regency, 2017*

Bulan Month	Jenis SIM Type of Driver's Licences						
	A	AU	C	BI	BIU	BII	BIIU
(1)	(2)	(3)	(4)	(5)	(6)	(7)	(8)
Januari/January
Februari/February
Maret /March
April/April
Mei/May
Juni/June
Juli/July
Agustus/August
September/September
Oktober/October
November/November
Desember/December
Jumlah/Total
2016	2 020	6	1 993	230	173	10	45

Sumber: Satuan Lalu Lintas Kepolisian Resor Bungo

Source: Traffic Unit of Police Resort of Bungo

2.5 PEMILIHAN UMUM GENERAL ELECTION

Banyaknya Pemilih yang Terdaftar dalam Pemilu Legislatif Dewan Perwakilan Rakyat (DPR) dan Pemilihan Presiden Menurut Kecamatan di Kabupaten Bungo, 2009 dan 2014

Number Registered Voters in General Election of the House of Representative and Presidential Election by Subdistricts in Bungo Regency, 2009 and 2014

Kecamatan <i>Subdistricts</i>	2009	2014 (Pileg/Legislative)	2014 (Pilpres/Presidential)
(1)	(2)	(3)	(3)
Pelepat	17 487	20 873	21 538
Pelepat Ilir	29 568	34 418	34 751
Bathin II Babeko	7 331	9 201	9 054
Rimbo Tengah	13 965	16 261	16 803
Bungo Dani	15 209	18 042	18 221
Pasar Muara Bungo	15 204	16 015	15 786
Bathin III	11 506	14 357	15 063
Rantau Pandan	6 150	7 389	7 454
Muko-Muko Bathin VII	8 964	9 588	9 918
Bathin III Ulu	5 601	6 382	6 389
Tanah Sepanggal	13 518	16 420	16 439
Tanah Sepanggal Lintas	14 023	16 739	16 823
Tanah Tumbuh	10 343	14 726	14 194
Limbur Lubuk Mengkuang	10 117	11 013	11 323
Bathin II Pelayang	6 422	6 564	6 360
Jujuhan	11 071	12 241	12 015
Jujuhan Ilir	7 365	8 601	8 327
Bungo	203 925	238 830	240 458

Sumber: Komisi Pemilihan Umum Kabupaten Bungo

Source: *The General Election Commission of Bungo Regency*

3

PENDUDUK DAN TENAGA KERJA

175.697



183.893



Rasio Jenis Kelamin

104,66

Kepadatan Penduduk

77,19

PENJELASAN TEKNIS

1. Sumber utama data kependudukan adalah sensus penduduk yang dilaksanakan setiap sepuluh tahun sekali. Sensus penduduk telah dilaksanakan sebanyak enam kali sejak Indonesia merdeka, yaitu tahun 1961, 1971, 1980, 1990, 2000, dan 2010.

Di dalam sensus penduduk, pencacahan dilakukan terhadap seluruh penduduk yang berdomisili di wilayah teritorial Indonesia termasuk warga negara asing kecuali anggota korps diplomatik negara sahabat beserta keluarganya.

Metode pengumpulan data dalam sensus dilakukan dengan wawancara antara petugas sensus dengan responden dan juga melalui *e-census*. Pencatatan penduduk menggunakan konsep usual residence, yaitu konsep di mana penduduk biasa bertempat tinggal. Bagi penduduk yang bertempat tinggal tetap dicacah di mana mereka biasa tinggal,

TECHNICAL NOTES

1. *The main source of demographic data is population census, which is conducted every ten years. Population Census has been conducted six times since Indonesia's independence: 1961, 1971, 1980, 1990, 2000, and 2010.*

The population census enumerates all residents who domicile in the entire territory of Indonesia including foreign citizens except the diplomatic corps members and their families.

The method of data collection in a population census involves interviewing respondents and conducting e-census. Enumeration of the population uses the concept of "usual residence", which is the concept of "places where people usually live". De jure was applied to the permanent residents, while de facto was applied to non-permanent residents. The permanent residents were

sedangkan untuk penduduk yang tidak bertempat tinggal tetap dicacah di tempat di mana mereka ditemukan petugas sensus pada malam 'Hari Sensus'. Termasuk penduduk yang tidak bertempat tinggal tetap adalah tuna wisma, awak kapal berbendera Indonesia, penghuni perahu/rumah apung, masyarakat terpencil/terasing, dan pengungsi. Bagi mereka yang mempunyai tempat tinggal tetap dan sedang bepergian ke luar wilayah lebih dari enam bulan, tidak dicacah di tempat tinggalnya, tetapi dicacah di tempat tujuannya. Untuk tahun yang tidak dilaksanakan sensus penduduk, data kependudukan diperoleh dari hasil proyeksi penduduk. Proyeksi penduduk merupakan suatu perhitungan ilmiah yang didasarkan pada asumsi dari komponen-komponen perubahan penduduk, yaitu kelahiran, kematian, dan migrasi. Proyeksi penduduk Indonesia 2010–2035 menggunakan data dasar penduduk hasil SP2010.

enumerated in place where they normally live, the non-permanent residents were enumerated where they were found by the enumerators, on the night of 'Census Date'. The non permanent residents include homeless people, ship crew, boat people, remote area community, and internally displaced persons. Those who had permanent residence and had been travelling away from their home for six months or more were not enumerated in their permanent place, but in the place where they were during the census.

For the periods where the population census is not conducted, population projection is done to estimate population during those years. The population projection is an estimate based on the demographic components, such as birth, death, and migration. Indonesia's 2010–2035 population projection used the 2010 Population Census as the base population.

2. **Penduduk Indonesia** adalah semua orang yang berdomisili di wilayah teritorial Indonesia selama 6 bulan atau lebih dan atau mereka yang berdomisili kurang dari 6 bulan tetapi bertujuan menetap.
2. *The population of Indonesia are all residents of the entire territory of Indonesia who have stayed for six months or longer, and those who intended to stay more than six months even though their length of stay is less than six months.*
3. **Laju pertumbuhan penduduk** adalah angka yang menunjukkan persentase pertambahan penduduk dalam jangka waktu tertentu.
3. *The growth rate of population is the number that show percentage of population growth within a specified period.*
4. **Kepadatan penduduk** adalah rasio banyaknya penduduk per kilometer persegi.
4. *Population density is ratio of population per square kilometer.*
5. **Rasio jenis kelamin** adalah perbandingan antara penduduk laki-laki dan penduduk perempuan pada suatu wilayah dan waktu tertentu. Biasanya dinyatakan dengan banyaknya penduduk laki-laki untuk 100 penduduk perempuan.
5. *Sex ratio is the ratio of males population to females population in a given area and time, usually expressed as the number of males for every 100 females.*

6. **Distribusi penduduk** adalah pola persebaran penduduk di suatu wilayah, baik berdasarkan batas-batas geografis maupun berdasarkan batas-batas administrasi pemerintahan.
 7. **Komposisi penduduk** adalah pola persebaran penduduk menurut karakteristiknya, contoh: penduduk menurut kelompok umur, penduduk menurut jenis kelamin
 8. **Rumah tangga** adalah seseorang atau sekelompok orang yang mendiami sebagian atau seluruh bangunan fisik/sensus dan biasanya tinggal bersama serta pengelolaan makan dari satu dapur. Yang dimaksud makan dari satu dapur adalah jika pengurusan kebutuhan sehari-harinya dikelola bersama-sama menjadi satu.
 9. **Anggota rumah tangga** adalah semua orang yang biasanya bertempat tinggal di suatu rumah tangga, baik yang berada di rumah pada waktu
6. ***Population distribution** is the pattern of population distribution in an area, either by geographic boundaries or by government administrative boundaries.*
 7. ***Population composition** is the pattern of population distribution by its characteristics, example: population by age group, population by sex*
 8. ***Household** is an individual or group of people living in a physical/census building unit or part of it and usually commit on a common provision for food and other essentials of living. Common provision for food means one organising daily needs for all of household members.*
 9. ***Household member** are those who usually lives in a household regardless of their location at the time of enumeration.*

pencacahan maupun yang sementara tidak ada.

10. **Rata-rata anggota rumah tangga** adalah angka yang menunjukkan rata-rata jumlah anggota rumah tangga per rumah tangga.
11. Istilah migrasi seumur hidup disebut bila provinsi tempat tinggal seseorang pada saat pencacahan berbeda dengan provinsi tempat lahirnya.
12. Istilah migrasi risen disebut bila provinsi tempat tinggal seseorang pada saat pencacahan berbeda dengan provinsi tempat tinggalnya 5 tahun yang lalu.
13. **Penduduk usia kerja** adalah penduduk yang berumur 15 tahun ke atas.
14. **Angkatan kerja** adalah penduduk usia kerja (15 tahun ke atas) yang bekerja, punya pekerjaan namun sementara tidak bekerja, dan pengangguran.
10. ***Average household size** is the average number of household members per household.*
11. *Lifetime migration terminology if someone's province of residence at the time of enumeration was different from his/her province of birthplace.*
12. *Recent migration terminology if someone's province of residence at the time of enumeration was different from his/her province of residence 5 years ago.*
13. **Working age population** is persons of 15 years and over.
14. ***Labor force or economically active** are persons of 15 years and over, who in the previous week were working, temporarily absent from work but having jobs, and unemployment.*

15. **Bekerja** adalah kegiatan ekonomi yang dilakukan oleh seseorang dengan maksud memperoleh atau membantu memperoleh pendapatan atau keuntungan dan lamanya bekerja paling sedikit 1 jam secara terus menerus dalam seminggu yang lalu (termasuk pekerja keluarga tanpa upah yang membantu dalam suatu usaha/kegiatan ekonomi).
15. **Working** is economic activity conducted by a person and intended to earn income by doing work or helping to do work at least one hour continuously during the reference week (including unpaid family worker/s for any economic activity).
16. **Jumlah jam kerja seluruhnya** adalah jumlah jam kerja yang digunakan untuk bekerja (tidak termasuk jam kerja istirahat resmi dan jam kerja yang digunakan untuk hal-hal di luar pekerjaan).
16. **Total working hours** is the total hours spent by an employee to perform all jobs (excluding the time used for other activities which are not classified as work).
17. **Lapangan usaha** adalah bidang kegiatan dari pekerjaan/tempat bekerja di mana seseorang bekerja. Klasifikasi lapangan usaha mengikuti Klasifikasi Baku Lapangan Usaha Indonesia (KBLI) dalam 1 digit.
17. **Industry** is field of a person's activity or establishment. The classification of industries follows the Indonesia Standard Industrial Classification (KBLI) in one digit.

18. **Status pekerjaan** adalah kedudukan seseorang dalam unit usaha/kegiatan dalam melakukan pekerjaan.
18. *Employment status* is the status of a person at his place of work or establishment where he was employed.
19. **Berusaha sendiri tanpa dibantu orang lain** adalah bekerja atau berusaha dengan menanggung risiko secara ekonomis, yaitu dengan tidak kembalinya ongkos produksi yang telah dikeluarkan dalam rangka usahanya tersebut, serta tidak menggunakan pekerja dibayar maupun pekerja tak dibayar, termasuk yang sifat pekerjaannya memerlukan teknologi atau keahlian khusus.
19. *Own-account worker* is a person who works at his own risk without assisted by paid per mount worker or unpaid worker include technical job or skill job.
20. **Berusaha dibantu buruh tidak tetap/buruh tidak dibayar** adalah bekerja atau berusaha atas risiko sendiri, dan menggunakan buruh/pekerja tak dibayar dan atau buruh/pekerja tidak tetap.
20. *Employer assisted by temporary workers/unpaid worker* is a person who works at his own risk and assisted by temporary worker/unpaid worker.
21. **Berusaha dibantu buruh tetap/buruh dibayar** adalah berusaha atas risiko sendiri dan mempekerjakan paling sedikit
21. *Employer assisted by permanent workers/paid workers* is a person who does his business at her/his own risk

satu orang buruh/pekerja tetap yang dibayar.

at least one assisted by paid permanent worker.

22. Buruh/karyawan/pegawai

adalah seseorang yang bekerja pada orang lain atau instansi/kantor/ perusahaan secara tetap dengan menerima upah/gaji baik berupa uang maupun barang. Buruh yang tidak mempunyai majikan tetap, tidak digolongkan sebagai buruh/karyawan, tetapi sebagai pekerja bebas. Seseorang dianggap memiliki majikan tetap jika memiliki 1 (satu) majikan (orang/rumah tangga) yang sama dalam sebulan terakhir, khusus pada sektor bangunan batasannya tiga bulan. Apabila majikannya instansi/lembaga, boleh lebih dari satu.

22. *Employee* is a person who work permanently for other people or institution/office/ company and gains some money/cash or goods as wage/salary. Labor who have no permanent employer is not categorized as a laborer/ worker/employee but casual worker. A laborers in general is considered to have a permanent employer if he has the same employer during the past month, particularly for building construction sector is 3 months. If the employer is an institution, more than 1 (one) employer is allowed.

23. Pekerja bebas adalah seseorang yang bekerja pada orang lain/majikan/institusi yang tidak tetap (lebih dari 1 majikan dalam sebulan terakhir) di usaha pertanian baik berupa usaha rumah tangga maupun bukan usaha rumah tangga, ataupun di

23. *Casual employee* is a person who does not work permanently for other people/employer/ institution (more than 1 employer during the last 1 month) in agricultural sector, either home industry or not home industry,

nonpertanian atas dasar balas jasa dengan menerima upah atau imbalan baik berupa uang maupun barang, dan baik dengan sistem pembayaran harian maupun borongan

or in non-agricultural sector based on remuneration paid with money or goods, and based on daily or contact payment system.

24. **Pekerja tak dibayar** adalah seseorang yang bekerja membantu usaha untuk memperoleh penghasilan/keuntungan yang dilakukan oleh salah seorang anggota rumah tangga atau bukan anggota rumah tangga tanpa mendapat upah/gaji baik berupa uang maupun barang.

24. ***Unpaid worker*** is a person who intended to work without pay either with money or good, in an establishment run by other members of the family, relative or neighbour.

ULASAN

DESCRIPTION

3.1. Penduduk

Data penduduk yang disajikan dalam Bungo Dalam Angka ini merupakan hasil Proyeksi Sensus Penduduk Tahun 2010. Jumlah penduduk Kabupaten Bungo hasil Proyeksi tahun 2016 sebanyak 351.878 jiwa.

Dilihat dari segi kepadatan penduduk, pada tahun 2016 kepadatan penduduk rata-rata per km² Menurut kecamatan adalah :

- Kecamatan Pelepat 31 jiwa/km².
- Kecamatan Pelepat Ilir 127 jiwa/km².
- Kecamatan Bathin II Babeko 74 jiwa/km².
- Kecamatan Rimbo Tengah 284 jiwa/km².
- Kecamatan Bungo Dani 840 jiwa/km².
- Kecamatan Pasar Muara Bungo 2.821 jiwa/km².
- Kecamatan Bathin III 304 jiwa/km².
- Kecamatan Rantau Pandan 44 jiwa/km².
- Kecamatan Muko-Muko Bathin VII 80 jiwa/km².
- Kecamatan Bathin III Ulu 24 jiwa/km².
- Kecamatan Tanah Sepanggal 211 jiwa/km².
- Kecamatan Tanah Sepanggal Lintas 308 jiwa/km².

3.1. Population

Demographic data shown in Bungo in Figures is based on Population Census Projections 2010. Total population of Bungo Regency based on Projections 2016 are 351.878 peoples.

Refer to population density, the population density on average each km² by Subdistricts are:

- *Pelepat Subdistrict is 31 persons/km².*
- *Pelepat Ilir Subdistrict is 127 persons/km².*
- *Bathin II Babeko Subdistrict is 74 persons/km².*
- *Rimbo Tengah Subdistrict is 284 persons/km².*
- *Bungo Dani Subdistrict is 840 persons/km².*
- *Pasar Muara Bungo Subdistrict is 2.821 persons/km².*
- *Bathin III Subdistrict is 304 persons/km².*
- *Rantau Pandan Subdistrict is 44 persons/km².*
- *Muko-Muko Bathin VII Subdistrict is 80 persons/km².*
- *Bathin III Ulu Subdistrict is 24 persons/km².*
- *Tanah Sepanggal Subdistrict is 211 persons/km².*
- *Tanah Sepanggal Lintas Subdistrict is 308 persons/km².*

- Kecamatan Tanah Tumbuh 61 jiwa/km².
 - Kecamatan Limbur Lubuk Mengkuang 17 jiwa/km²
 - Kecamatan Bathin II Pelayang 55 jiwa/km²
 - Kecamatan Jujuhan 64 jiwa/km².
 - Kecamatan Jujuhan Ilir 54 jiwa/km²
- *Tanah Tumbuh Subdistrict is 61 persons/km².*
 - *Limbur Lubuk Mengkuang Subdistrict is 17 persons/km².*
 - *Bathin II Pelayang Subdistrict is 55 persons/km².*
 - *Jujuhan Subdistrict is 64 persons/km².*
 - *Jujuhan Ilir Subdistrict is 54 persons/km².*

3.2. Tenaga Kerja

Tingkat partisipasi angkatan kerja (TPAK) di Kabupaten Bungo pada tahun 2015 mencapai 63,8 persen, dan tingkat pengangguran terbuka sebesar 2,98 persen.

Jumlah pencari kerja yang mendaftarkan diri pada Dinas Tenaga Kerja dan Transmigrasi Kabupaten Bungo tahun 2017 berjumlah 1.525 orang terdiri dari 976 orang laki-laki dan 549 orang perempuan.

3.3. Transmigrasi

Transmigrasi adalah salah satu usaha pemerintah untuk pemerataan penyebaran penduduk. Kabupaten Bungo merupakan salah satu daerah penerima transmigrasi di Propinsi Jambi, pada tahun 1992/1993 telah menerima 728 jiwa. Transmigrasi ini ditempatkan di Trans PIR Kec. Jujuhan II.

3.2 Employment

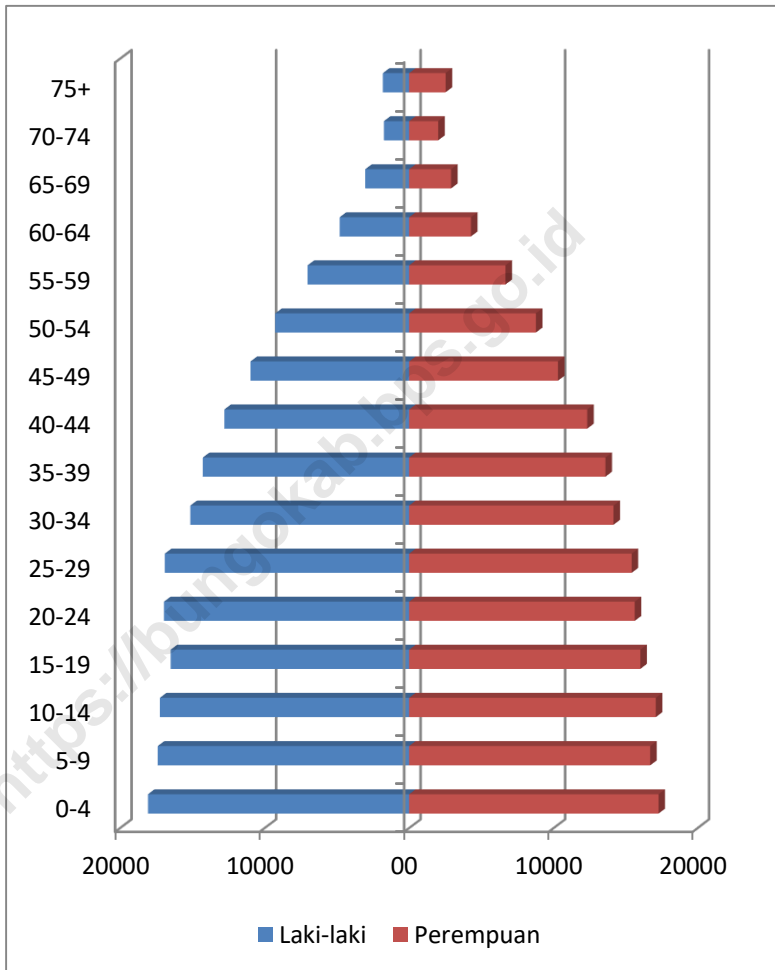
Labor Force Participation Rate(LFPR) 2015 in Bungo Regency are 63,8 percent, and 2,98 percent Unemployment Rate.

Number of job seeker registered in Manpower and Transmigration Service in Bungo Regency 2017 was 1.525 people, consist of 976 male and 549 female.

3.3 Transmigration

Transmigrations is one of government effort to even the distribution of population. Bungo Regency is one of transmigration receiver area in Jambi Province, where 728 people located in this regency at 1992/1993. Most of them placed in Trans PIR Jujuhan II Sub district.

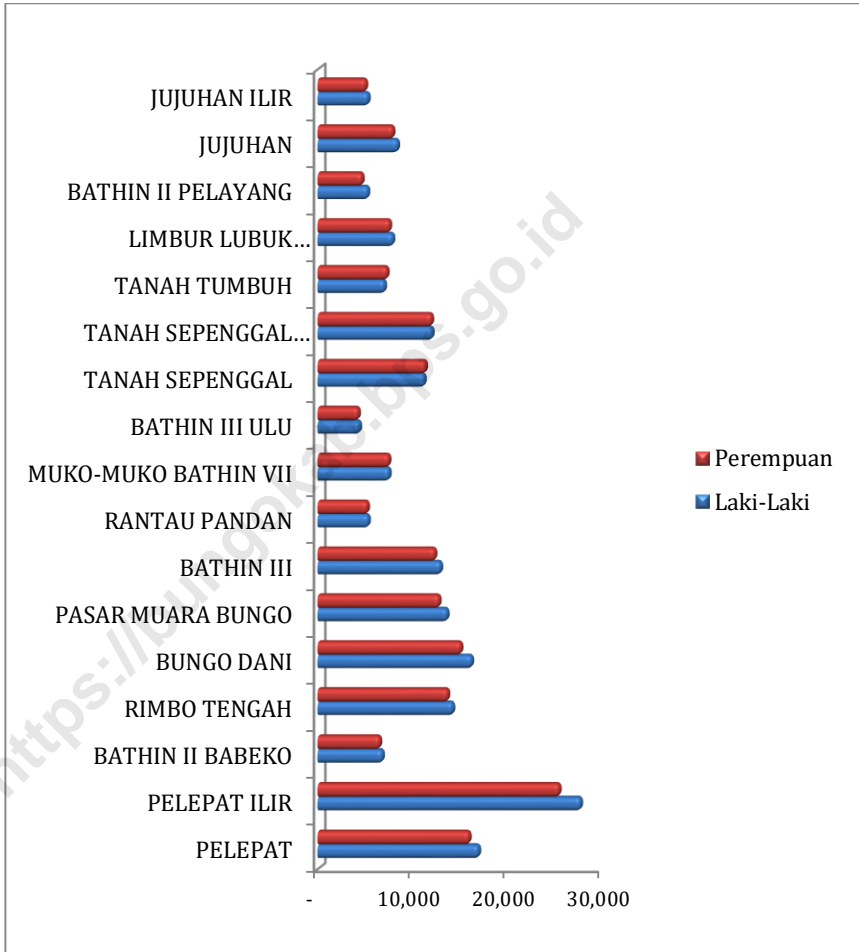
Gambar 3.1 Piramida Penduduk Kabupaten Bungo, 2017
Figure Population Pyramid of Bungo Regency, 2017



Gambar
Figure

3.2

Jumlah Penduduk Menurut Kecamatan di Kabupaten Bungo,
2017
Population by Subdistricts in Bungo Regency, 2017



3.1 PENDUDUK POPULATION

Jumlah Penduduk Menurut Kecamatan, Jenis Kelamin dan Rasio Jenis Kelamin di Kabupaten Bungo, 2017
 3.1.1 *Population by Subdistricts, Sex and Sex Ratio in Bungo Regency, 2017*

Kecamatan <i>Subdistricts</i>	Laki-laki <i>Male</i>	Perem- puan <i>Female</i>	Jumlah <i>Total</i>	Rasio Jenis Kelamin <i>Sex Ratio</i>
(1)	(2)	(3)	(4)	(5)
Pelepat	17,031	16,032	33,063	106.23
Pelepat Ilir	27,767	25,513	53,280	108.83
Bathin II Babeko	6,850	6,569	13,419	104.28
Rimbo Tengah	14,298	13,774	28,072	103.80
Bungo Dani	16,286	15,161	31,447	107.42
Pasar Muara Bungo	13,701	12,859	26,560	106.55
Bathin III	13,019	12,407	25,426	104.93
Rantau Pandan	5,369	5,278	10,647	101.72
Muko-Muko Bathin VII	7,571	7,547	15,118	100.32
Bathin III Ulu	4,440	4,316	8,756	102.87
Tanah Sepanggal	11,286	11,423	22,709	98.80
Tanah Sepanggal Lintas	12,114	12,063	24,177	100.42
Tanah Tumbuh	7,086	7,355	14,441	96.34
Limbur Limbur Mengkuang	7,955	7,622	15,577	104.37
Bathin II Pelayang	5,308	4,719	10,027	112.48
Jujuhan	8,463	7,969	16,432	106.20
Jujuhan Ilir	5,349	5,090	10,439	105.09
Bungo	183,893	175,697	359,590	104.66
2016	179 893	171 985	351 878	104,60
2015	175 997	168 103	344 100	104,70
2014	172 028	164 292	336 320	104,71

Sumber: Hasil Proyeksi Penduduk 2010, Badan Pusat Statistik Kab. Bungo
 Source: *Result of Population Projection, Statistics of Bungo Regency*

Jumlah Penduduk Menurut Kelompok Umur dan Jenis

Tabel 3.1.2 Kelamin di Kabupaten Bungo, 2017

Table Population by Age Group and Sex in Bungo Regency, 2017

Kelompok Umur <i>Age Group</i>	Laki-Laki <i>Male</i>	Perempuan <i>Female</i>	Jumlah <i>Total</i>
(1)	(2)	(3)	(4)
0 – 4	18067	17284	35,351
5 – 9	17395	16705	34,100
10 – 14	17244	17098	34,342
15 – 19	16498	16022	32,520
20 – 24	16959	15632	32,591
25 – 29	16898	15417	32,315
30 – 34	15131	14153	29,284
35 – 39	14270	13595	27,865
40 – 44	12782	12331	25,113
45 – 49	10971	10301	21,272
50 – 54	9263	8771	18,034
55 – 59	7022	6668	13,690
60 – 64	4802	4281	9,083
65 – 70	3034	2902	5,936
70 – 74	1742	2012	3,754
75 +	1815	2525	4,340
Jumlah/Total	183893	175697	359,590

Sumber: Hasil Proyeksi Penduduk 2010, Badan Pusat Statistik Kab. Bungo

Source: Result of Population Projection, Statistics of Bungo Regency

POPULATION AND EMPLOYMENT

Tabel 3.1.3 Luas, Jumlah Penduduk dan Kepadatan Penduduk Menurut Kecamatan di Kabupaten Bungo, 2017
Table 3.1.3 Area, Population and Population Density by Subdistricts in Bungo Regency, 2017

Kecamatan <i>Subdistricts</i>	Luas <i>Area</i> (km ²)	Jumlah Penduduk <i>Population</i>	Kepadatan Penduduk <i>Population Density</i>
(1)	(2)	(3)	(4)
Pelepat	1 069,07	33 063	30.93
Pelepat Ilir	410,29	53 280	129.86
Bathin II Babeko	176,29	13 419	76.12
Rimbo Tengah	96,90	28 072	289.70
Bungo Dani	35,97	31 447	874.26
Pasar Muara Bungo	9,21	26 560	2 883.82
Bathin III	80,46	25 426	316.01
Rantau Pandan	239,61	10 647	44.43
Muko-Muko Bathin VII	186,73	15 118	80.96
Bathin III Ulu	373,83	8 756	23.42
Tanah Sepanggal	106,92	22 709	212.39
Tanah Sepanggal Lintas	77,51	24 177	311.92
Tanah Tumbuh	236,55	14 441	61.05
Limbur Lubuk Mengkuang	932,41	15 577	16.71
Bathin II Pelayang	179,84	10 027	55.76
Jujuhan	254,12	16 432	64.66
Jujuhan Ilir	193,04	10 439	54.08
Bungo	4 658,75	359 590	77.19
2016	4 658,75	351 878	75,53
2015	4 658,75	344 100	73,86
2014	4 658,75	336 320	72,19

Sumber: Hasil Proyeksi Penduduk 2010, Badan Pusat Statistik Kab. Bungo
Source: Result of Population Projection, Statistics of Bungo Regency

Tabel 3.1.4 Banyaknya Penduduk dan Rumah Tangga Menurut Kecamatan di Kabupaten Bungo, 2017
Table 3.1.4 *Number of Population and Household by Subdistricts in Bungo Regency, 2017*

Kecamatan <i>Subdistricts</i>	Jumlah Penduduk <i>Number of Population</i>	Jumlah Rumah Tangga <i>Number of Household</i>
(1)	(2)	(3)
Pelepat	33 063	7 932
Pelepat Ilir	53 280	13 378
Bathin II Babeko	13 419	3 006
Rimbo Tengah	28 072	6 910
Bungo Dani	31 447	6 222
Pasar Muara Bungo	26 560	6 252
Bathin III	25 426	5 188
Rantau Pandan	10 647	2 589
Muko-muko Bathin VII	15 118	3 587
Bathin III Ulu	8 756	2 401
Tanah Sepenggal	22 709	5 880
Tanah Sepenggal Lintas	24 177	5 956
Tanah Tumbuh	14 441	3 963
Limbur Lubuk Mengkuang	15 577	4 297
Bathin II Pelayang	10 027	2 844
Jujuhan	16 432	4 152
Jujuhan Ilir	10 439	3 059
Bungo	359 590	87 616
2016	351 878	85 737
2015	344 100	83 842
2014	336 320	81 986

Sumber: Hasil Proyeksi Penduduk 2010, Badan Pusat Statistik Kab. Bungo
 Source: *Result of Population Projection, Statistics of Bungo Regency*

Tabel 3.1.5 Data Tahapan Keluarga Sejahtera Menurut Kecamatan di Kabupaten Bungo, 2017
Table 3.1.5 Data of Prosperous Family Level by Subdistricts in Bungo Regency, 2017

Kecamatan <i>Subdistricts</i>	Pra Sejahtera <i>Pre-Prosperous</i>	Keluarga Sejahtera/ <i>Prosperous Family</i>	
		I	II
(1)	(2)	(3)	(4)
Pelepat
Pelepat Ilir
Bathin II Babeko
Rimbo Tengah
Bungo Dani
Pasar Muara Bungo
Bathin III
Rantau Pandan
Muko-Muko Bathin VII
Bathin III Ulu
Tanah Sepanggal
Tanah Sepanggal Lintas
Tanah Tumbuh
Limbur Limbur Mengkuang
Bathin II Pelayang
Jujuhan
Jujuhan Ilir
Bungo (2017)
2016
2015	8 672	51 096	25 729
2014

Lanjutan Tabel/ *Continued Table* 3.1.5

Kecamatan <i>Subdistrict</i>	Keluarga Sejahtera/ <i>Prosperous Family</i>		Jumlah <i>Total</i>
	III	III Plus	
(1)	(5)	(6)	(7)
Pelepat
Pelepat Ilir
Bathin II Babeko
Rimbo Tengah
Bungo Dani
Pasar Muara Bungo
Bathin III
Rantau Pandan
Muko-Muko Bathin VII
Bathin III Ulu
Tanah Sepenggal
Tanah Sepenggal Lintas
Tanah Tumbuh
Limbur Limbur Mengkuang
Bathin II Pelayang
Jujuhan
Jujuhan Ilir
Bungo (2017)
2016
2015	85 497
2014

Sumber: Dinas Sosial, Pengendalian Penduduk dan KB, Pemberdayaan Perempuan, dan Perlindungan Anak Kabupaten Bungo

Source: *Office of Social Affairs, Population Control and Family Planning, Women's Empowerment and Child Protection of Bungo District*

3.2 TENAGA KERJA EMPLOYMENT

Jumlah Penduduk Berumur 15 Tahun ke Atas yang Bekerja, Pengangguran dan Bukan Angkatan Kerja di Kabupaten Bungo, Agustus 2017

Tabel 3.2.1 *Total of Population Aged 15 Years and Over that Working, Unemployment and Not in Labor Force in Bungo Regency, August 2017*

Jenis Kegiatan <i>Type of Activities</i>	2016	2017*
(1)	(2)	(3)
Angkatan kerja <i>Economically Active</i>	-	-
Bekerja <i>Working</i>	-	-
Pengangguran <i>Unemployment</i>	-	-
Bukan Angkatan Kerja <i>Economically Inactive</i>	-	-
Sekolah <i>Attending School</i>	-	-
Mengurus Rumah Tangga <i>Housekeeping</i>	-	-
Lainnya <i>Others</i>	-	-
Jumlah/Total	-	-
Tingkat partisipasi Angkatan Kerja (TPAK) <i>Labor Force Participation Rate (LFPR)</i>	-	-
Tingkat Pengangguran Terbuka <i>(Unemployment Rate)</i>	-	-

Sumber: Diolah dari Survei Angkatan Kerja Nasional 2017, BPS Kab. Bungo
Source: Based on National Labor Force Survey, Statistics of Bungo Regency

Penduduk Berumur 15 Tahun Ke Atas yang Bekerja Menurut Pendidikan Tertinggi yang Ditamatkan di Kabupaten Bungo,

Tabel 3.2.2 Agustus 2015

Table Working Population Aged 15 Years and Over by Educational Attainment in Bungo Regency, August 2015

Pendidikan Tertinggi yang Ditamatkan <i>Educational Attainment</i>	Jumlah* <i>Total</i>
(1)	(2)
Tidak/Belum Pernah Sekolah <i>No Schooling</i>	3 304
Tidak/Belum Tamat Sekolah Dasar <i>Did Not Complete/Have Not Yet Completed Primary School</i>	21 661
Sekolah Dasar <i>Primary School</i>	42 710
Sekolah Menengah Pertama <i>Junior High School</i>	30 580
Sekolah Menengah Atas <i>Senior High School</i>	42 320
Diploma I/II/Akademi/Universitas <i>Diploma I/II/Academy/University</i>	14 417
Jumlah/Total	154 992

*Angka tahun 2017 tidak dapat ditampilkan sampai level kabupaten

Sumber: Diolah dari Survei Angkatan Kerja Nasional 2017, BPS Kab. Bungo

Source: Based on National Labor Force Survey, Statistics of Bungo Regency

POPULATION AND EMPLOYMENT

Jumlah Penduduk Berumur 15 Tahun ke Atas yang Bekerja Selama Seminggu yang Lalu Menurut Lapangan Usaha,

Tabel 3.2.3 Agustus 2015

Table *Total Population Aged 15 and Over Who Worked During The Previous Week by Main Industries, Agustus 2015*

Lapangan Usaha <i>Main Industries</i>	2015
(1)	(2)
Pertanian, Peternakan, Kehutanan, dan Perikanan <i>Agriculture, Livestock, Forestry, and Fishery</i>	76 849
Industri Pengolahan <i>Manufacturing Industry</i>	7 824
Perdagangan Besar, Eceran, Rumah Makan dan Hotel <i>Wholesale Trade, Retail Trade, Restaurants and Hotel</i>	26 046
Jasa Kemasyarakatan <i>Community, Social and Personal Services</i>	21 016
Lainnya/Orthers *)	18 640
Jumlah/Total	150 375

*) Pertambangan dan Penggalian, Listrik, Gas dan Air, Bangunan, Angkutan dan Komunikasi, Keuangan, Asuransi, Usaha Persewaan Bangunan, Tanah dan Jasa Perusahaan
Mining and Quarrying, Electricity, Gas and Water Supply, Construction, Transportation and Communication, Financing, Insurance, Real Estate and Business Services.

*Angka tahun 2017 tidak dapat ditampilkan sampai level kabupaten

Sumber: Diolah dari Survei Angkatan Kerja Nasional 2017, BPS Kab. Bungo
Source: Based on National Labor Force Survey, Statistics of Bungo Regency

Banyaknya Pendaftaran, Penempatan dan Permintaan Tenaga Kerja Menurut Jenis Kelamin dan Bulan di Kabupaten Bungo,

Tabel 3.2.4 201

Table *Number of Registration, Placement, and Labor Demand by Sex and Month in Bungo Regency, 2017*

Bulan Month	Pendaftaran Registration			Penempatan Placement			Permintaan Demand		
	Laki- laki Male	Pe- rem- puan Fema- le	Jum- lah Total	Laki- laki Male	Pe- rem- puan Fema- le	Jum- lah Total	Laki- laki Male	Pe- rem- puan Fema- le	Jum- lah Total
	Januari/January	45	31	76	10	11	21	25	15
Februari/February	43	31	74	5	12	17	28	14	42
Maret/March	29	84	113	2	78	80	20	43	63
April/April	41	20	61	4	7	11	20	10	30
Mei/May	39	37	76	7	9	16	37	25	62
Juni/June	34	6	40	9	3	12	25	6	31
Juli/July	94	57	151	56	21	77	35	30	65
Agustus/August	82	84	166	9	14	23	82	40	122
September/September	313	104	417	143	103	246	100	70	170
Oktober/October	164	62	226	9	3	12	85	35	120
November/November	43	19	62	15	25	40	43	19	62
Desember/December	49	14	63	38	26	64	49	14	63
Jumlah/Total	976	549	1 525	307	312	619	549	321	870
2016	823	511	1 334	387	147	534	468	322	790
2015	888	667	1 555	597	289	886	610	297	907
2014	688	551	1 239	506	345	851	2 250	1 788	4 038

Sumber: Dinas Tenaga Kerja dan Transmigrasi Kabupaten Bungo

Source : *Manpower and Transmigration Service of Bungo Regency*

POPULATION AND EMPLOYMENT

Tabel 3.2.5 **Banyaknya Perusahaan dan Tenaga Kerja yang Terdaftar Menurut Sektor di Kabupaten Bungo, 2017**
Table 3.2.5 **Number of Registered Establishment and Employees by Sector in Bungo Regency, 2017**

Sektor <i>Sectors</i>	Jumlah Perusahaan <i>Number of Establishment</i>	Jumlah Tenaga Kerja <i>Number of Employee</i>		
		Laki- laki <i>Male</i>	Perem- puan <i>Female</i>	Jumlah <i>Total</i>
(1)	(2)	(3)	(4)	(5)
Pertanian, Peternakan, Kehutanan, dan Perikanan/ <i>Agriculture, Livestock, Forestry, and Fishery</i>	9	3 688	1 353	5 041
Pertambangan dan Penggalian <i>Mining and Quarrying</i>	3	787	32	819
Industri Pengolahan <i>Manufacturing Industry</i>	15	2 858	198	3 056
Listrik, Gas dan Air Bersih <i>Electricity, Gas and Water Supply</i>	5	72	12	84
Konstruksi/ <i>Construction</i>	-	-	-	-
Perdagangan, Hotel, dan Restoran/ <i>Trade, Hotel, and Restaurant</i>	76	882	301	1 183
Transportasi dan Komunikasi <i>Transport and Communication</i>	2	63	9	72
Keuangan, Real Estat, dan Jasa <i>Perusahaan/Financial, Real Estate and Business Service</i>	50	307	167	474
Jasa-jasa/ <i>Public Service</i>	6	62	89	151
Jumlah/Total	166	8 719	2 161	10 880
2016	168	7 588	2 114	9 702
2015	346	8 770	3 003	11 773
2014	212	6 953	2 957	9 910

Sumber: Dinas Tenaga Kerja dan Transmigrasi Kabupaten Bungo
 Source: Manpower and Transmigration Service of Bungo Regency

Tabel 3.2.6 Banyaknya Pencari Kerja Menurut Jenis Jabatan dan Jenis Kelamin di Kabupaten Bungo, 2017
Table 3.2.6 *Number of Job Applicants by Occupation and Sex in Bungo Regency, 2017*

Jenis Jabatan <i>Explanation</i>	Laki-laki <i>Male</i>	Perempuan <i>Female</i>	Jumlah <i>Total</i>
(1)	(2)	(3)	(4)
Tenaga Profesional Teknis dan Lainnya <i>Professional Technical Employees and Others</i>	48	49	97
Tenaga Kepemimpinan <i>Leader Employees</i>	5	3	8
Tenaga Tata Usaha <i>Administration Employees</i>	134	119	253
Tenaga Usaha Penjualan <i>Marketing Employees</i>	134	79	213
Tenaga Usaha Jasa <i>Service Employees</i>	36	93	129
Tenaga Usaha Pertanian, Perikanan dan Perkebunan <i>Agriculture, Fisheries and Plantation Employees</i>	619	206	825
Lainnya <i>Others</i>	0	0	0
Jumlah/Total	976	549	1 525
2016	911	585	1 496
2015	888	667	1 555
2014	688	551	1 239

Sumber: Dinas Tenaga Kerja dan Transmigrasi Kabupaten Bungo
 Source: *Manpower and Transmigration Service of Bungo Regency*

Tabel 3.2.7 **Banyaknya Pencari Kerja yang Belum dan Sudah Ditempatkan Menurut Jenis Kelamin di Kabupaten Bungo, 2017**
Table 3.2.7 **Number of Job Seekers Have Not Yet and Been Placed By Sex in Bungo Regency, 2017**

Uraian <i>Explanation</i>	Laki-laki <i>Male</i>	Perempuan <i>Female</i>	Jumlah <i>Total</i>
(1)	(2)	(3)	(4)
Sisa Pencari Kerja Tahun Lalu <i>Rest of the Job Seekers Over Last Year</i>	1 529	742	2 271
Pencari Kerja yang Terdaftar <i>Registered Job Applicants</i>	976	549	1 525
Ditempatkan <i>Placed</i>	307	312	619
Dihapuskan <i>Cancelled</i>	-	-	-
Pencari Kerja yang Belum Ditempatkan <i>Job Seekers Not Yet Placed</i>	2 198	973	3 171
Sisa Lowongan Tahun Lalu <i>Rest of the Vacancies Over Last Year</i>	322	249	571
Pendaftaran Lowongan <i>Registered Vacancies</i>	549	321	870
Penghapusan Lowongan <i>Cancelled Vacancies</i>	322	249	571

Sumber: Dinas Tenaga Kerja dan Transmigrasi Kabupaten Bungo
 Source: Manpower and Transmigration Service of Bungo Regency

3.3 TRANSMIGRASI
TRANSMIGRATION

Tabel 3.3.1 Jumlah Transmigrasi Menurut Lokasi dan Tahun Penempatan di Kabupaten Bungo, 2017
Table 3.3.1 *Number of Transmigrants by Location and Placement Years in Bungo Regency, 2017*

Lokasi <i>Location</i>	Tahun Penempatan <i>Placement Year</i>	Jumlah Transmigran <i>Number of Transmigrant</i>	
		Kepala Keluarga <i>Householder</i>	Jiwa <i>Person</i>
(1)	(2)	(3)	(4)
A. TRANS MURNI (TU)			
1. Jujuhan Blok E	1977/1978	408	408
2. Jujuhan Blok FG	1977/1978	392	392
3. Kuamang Kuning I	1983	500	500
4. Kuamang Kuning II	1983	506	506
5. Kuamang Kuning III	1983	430	430
6. Kuamang Kuning IV	1983	500	500
7. Kuamang Kuning V	1984	338	338
8. Kuamang Kuning VI	1984	493	493
9. Kuamang Kuning VII	1984	376	376
10. Kuamang Kuning VIII	1984	435	435
11. Kuamang Kuning IX	1984	442	442
12. Kuamang Kuning X	1985	333	333
13. Kuamang Kuning XIV	1985	296	296
14. Kuamang Kuning XV	1985	497	497
15. Kuamang Kuning XVI	1985	497	497
16. Kuamang Kuning XVII	1985	403	403
17. Kuamang Kuning xviii	1985	276	276
18. Kuamang KuningXIX	1985	466	466
19. Kuamang KuningXX	1986/1987	300	300
20. Dusun Danau	1986	300	300

Lanjutan Tabel/ *Continued Table 3.3.1*

Lokasi <i>Location</i>	Tahun Penempatan <i>Placement Year</i>	Jumlah Transmigran <i>Number of Transmigrant</i>	
		Kepala Keluarga <i>Householder</i>	Jiwa <i>Person</i>
(1)	(2)	(3)	(4)
B. TRANS SWAKARSA MANDIRI (TSM)			
1. Kuamang Kuning I	1997/1998	112	112
2. Kuamang Kuning II	1996/1997	60	60
3. Kuamang Kuning IV	1997/1998	101	101
4. Kuamang Kuning VI	1995/1996	51	51
5. Kuamang Kuning VII	1992&1998	346	346
6. Kuamang Kuning VIII	1992 &1998	211	211
7. Kuamang kuning IX	1997/1998	114	114
8. Kuamang kuning X	1997/1998	75	75
9. Kuamang Kuning XVI	1997/1998	96	96
10. Kuamang Kuning XVII	1996/1997	61	61
11. Kuamang Kuning xviii	1995/1996	29	29
12. Kuamang Kuning XIX	1996&1998	195	195
C . P4HDR			
1. Desa Rantel	1996	250	250
2. Pelepat I	1997	150	150

Lanjutan Tabel/ *Continued Table 3.3.1*

Lokasi <i>Location</i>	Tahun Penempatan <i>Placement Year</i>	Jumlah Transmigran <i>Number of Transmigrant</i>	
		Kepala Keluarga <i>Householder</i>	Jiwa <i>Person</i>
(1)	(2)	(3)	(4)
D. TU - LK			
1. Pelepat II	2006/2007	190	190
2. Rantau pandan I	2002	300	300
3. Rantau pandan II	2003	275	275
4. Rantau npandan III	2003	100	100
5. Rantau pandan IV	2003	275	275
6. Rantau pandan V	2004/2005	210	210
7. Rantau pandan X	2008/2009	200	200
E. TRANS PIR			
1. Jujuhan I	1992/1993	350	350
2. jujuhan II	1992/1993	728	728
3. jujuhan III	1992/1993	350	350
4. jujuhan IV	1993	300	300
5. jujuhan V	1990-1995	300	300
F. TSBD			
1. Jujuhan I	1991/1992	100	300

Sumber: Dinas Tenaga Kerja dan Transmigrasi Kabupaten Bungo

Source: *Manpower and Transmigration Service of Bungo Regency*

Pendidikan

Banyaknya sekolah negeri dan swasta di kabupaten bungo

1. Taman Kanak-Kanak (TK) sebanyak 42 buah
2. Sekolah Dasar (SD) sebanyak 237 buah
3. Sekolah Menengah Pertama (SMP) sebanyak 65 buah
4. Sekolah Menengah Umum (SMU) di tahun 2016 sebanyak 22 buah.



Pendidikan

Kesehatan

Pada tahun 2017 jumlah rumah sakit 6 buah, puskesmas 19 buah dan pustu 61 buah

Di kabupaten bungo pada tahun 2017 terdapat 105 orang dokter dan 1.564 orang tenaga bidan/perawat dan 235 lainnya yang tersebar disetiap kecamatan.

Jumlah akseptor KB baru yang tercatat pada tahun 2017 sebanyak 3.870 akseptor.

Kesehatan

PENJELASAN TEKNIS

1. **Tidak/belum pernah sekolah** adalah mereka yang tidak pernah atau belum pernah terdaftar dan tidak pernah atau belum pernah aktif mengikuti pendidikan di suatu jenjang pendidikan formal. Termasuk juga yang tamat/belum tamat taman kanak-kanak tetapi tidak melanjutkan ke sekolah dasar.
2. **Masih bersekolah** adalah mereka yang terdaftar dan aktif mengikuti pendidikan formal dan nonformal (Paket A, B, atau C), baik pendidikan dasar, menengah maupun pendidikan tinggi. Bagi mahasiswa yang sedang cuti dianggap masih bersekolah.
3. **Tidak bersekolah lagi** adalah mereka yang pernah terdaftar dan aktif mengikuti pendidikan di suatu jenjang pendidikan formal dan

TECHNICAL NOTES

1. **Not/never attending school** is someone who has never attended or never been registered in a formal education, such as primary, secondary, and tertiary education. Those who just completed kindergarten are considered as never attended school.
2. **Attending school** is someone who is currently attending primary, secondary, or tertiary education, including package A, package B, or package C. College student who postpones his/her study is considered as attending school
3. **Not attending school anymore** is someone who had enrolled and participated in formal and non-formal education in the

nonformal (Paket A, B, atau C), tetapi pada saat pencacahan tidak lagi terdaftar dan tidak aktif mengikuti pendidikan.

4. **Tamat sekolah** adalah menyelesaikan pelajaran yang ditandai dengan lulus ujian akhir pada kelas atau tingkat terakhir suatu jenjang pendidikan di sekolah negeri maupun swasta dengan mendapatkan tanda tamat belajar/ijazah. Seseorang yang belum mengikuti pelajaran pada kelas tertinggi tetapi telah mengikuti ujian akhir dan lulus dianggap tamat sekolah.
5. **Dapat membaca dan menulis** artinya dapat membaca dan menulis kata-kata/kalimat sederhana dengan suatu aksara tertentu.
6. **Jalur Pendidikan di Indonesia** terdiri atas 1) pendidikan formal, 2) pendidikan nonformal, dan 3) pendidikan

past including package A, package B, or package C, but currently does not attend school.

4. ***Completed particular level of education*** is someone who has completed particular level of education in private or public school and accepting graduation certificate. Someone who has never attended the highest grade but passed the final exam is considered as completed particular level of education.
5. ***Able to read and write*** is the ability to read and write at least a simple sentence in any letter of alphabets.
6. ***The Education System in Indonesia*** consists of 1) a formal education, 2) non-formal education, and 3)

informal yang ketiganya dapat saling melengkapi dan memperkaya (Undang-Undang No. 20 Tahun 2013 tentang Sistem Pendidikan Nasional).

informal education that all three can be complementary and enriching (Law No. 20 Year 2013 about The National Education System).

7. **Jenjang Pendidikan Formal**

terdiri atas pendidikan dasar, pendidikan menengah, dan pendidikan tinggi. Jenis pendidikan yang diajarkan mencakup pendidikan umum, kejuruan, akademik, profesi, vokasi, keagamaan, dan khusus.

- a. Pendidikan Dasar berbentuk Sekolah Dasar (SD) dan Madrasah Ibtidaiyah (MI) atau bentuk lain yang sederajat serta Sekolah Menengah Pertama (SMP) dan Madrasah Tsanawiyah (MTs), atau bentuk lain yang sederajat.
- b. Pendidikan Menengah berbentuk Sekolah

7. **The Formal Education**

Level consists of primary education, secondary education, and high education. The kind of education that taught consists of general education, vocational, academic, professional, religious, and specific education.

- a. The Primary Education consists of Elementary School and Islamic Elementary School or other equivalent forms and Junior High School and MTs, or other equivalent forms.

- Menengah Atas (SMA), Madrasah Aliyah (MA), Sekolah Menengah Kejuruan (SMK), dan Madrasah Aliyah Kejuruan (MAK), atau bentuk lain yang sederajat.
- c. Pendidikan Tinggi merupakan jenjang pendidikan setelah pendidikan menengah yang mencakup program pendidikan diploma, sarjana, magister, spesialis, dan doktor yang diselenggarakan oleh perguruan tinggi. Perguruan tinggi dapat berbentuk akademi, politeknik, sekolah tinggi, institut, atau universitas.
- b. *The Secondary Education consists of the senior high school, MA, Vocational School, and Vocational Madrasah Aliyah, or other equivalent forms.*
- c. *The High Education consists of the education level after the secondary education that consists of diplomas, bachelor, master, specialist, and doctoral degrees that are held by the college. The colleges can be academy, polytechnic, high school, institute, or university.*

8. **Rumah Sakit** adalah tempat pemeriksaan dan perawatan kesehatan, biasanya berada di bawah pengawasan dokter/tenaga medis, yang melayani penderita yang sakit untuk berobat rawat jalan atau rawat inap.
9. **Rumah Sakit Bersalin** adalah rumah sakit khusus untuk persalinan, dilengkapi pelayanan spesialis pemeriksaan kehamilan, persalinan, rawat inap dan rawat jalan ibu dan anak yang berada di bawah pengawasan dokter spesialis kandungan.
10. **Rumah Bersalin** adalah sarana pelayanan kesehatan dengan izin sebagai rumah bersalin, dilengkapi pelayanan pemeriksaan kehamilan, persalinan serta pemeriksaan ibu dan anak yang berada di bawah pengawasan bidan senior.
8. **Hospital** is a place for health check, usually controlled/supervised by doctors/medical personnel to serve the ill patients to get outpatient or inpatient treatment services.
9. **Maternity Hospital** is a specialized hospital for childbirth, has specialist inspection service to pregnancy, childbirth, hospitalization and outpatient for mothers and children that is under the supervision of an obstetrician.
10. **Maternity House** is health care facility with a license as a maternity house, equipped with prenatal care, childbirth and examination of mothers and children which is under the supervision of a senior midwife.

11. **Poliklinik** adalah sarana kesehatan yang dipakai untuk pelayanan berobat jalan, biasanya berada di bawah pengawasan dokter/tenaga medis.

12. **Puskesmas (Pusat Kesehatan Masyarakat)** adalah unit pelaksana teknis dinas kesehatan kabupaten/ kota yang mempunyai fungsi utama sebagai penyelenggara pelayanan kesehatan tingkat pertama. Wilayah kerja puskesmas maksimal adalah satu kecamatan dan untuk dapat menjangkau wilayah kerjanya, puskesmas mempunyai jaringan pelayanan yang meliputi unit Puskesmas Pembantu (Pustu), unit Puskesmas Keliling (Puskel), dan unit bidan desa/komunitas (Peraturan Menteri Kesehatan RI No. 75 Tahun 2014 Tentang Pusat Kesehatan Masyarakat).

11. **Polyclinic** is a health facility in which to get outpatient services, usually under the control of doctor/medical personnel.

12. **Public Health Center** is technical implementation unit of regency health department that have the primary function as a first-level health care providers. The working area standard of public health center is one district and to reach their working areas, public health centers have a service network covering subsidiary of public health center, mobile public health center units, and midwife units (Regulation of the Minister of Health of Indonesia Number 75 Year 2014 about Public Health Center).

13. **Apotek** adalah suatu tempat tertentu yang digunakan untuk melakukan pekerjaan kefarmasian, dan penyaluran/penjualan obat atau bahan farmasi dan perbekalan kesehatan lainnya kepada masyarakat yang dikelola oleh tenaga apoteker (Peraturan Menteri Kesehatan RI No. 1332 Tahun 2002 Tentang Perubahan Atas Peraturan Menteri Kesehatan RI No. 922/MENKES/PER/X/1993 Tentang Ketentuan dan Tata Cara Pemberian Izin Apotek).

14. **Imunisasi** adalah memasukkan kuman atau racun penyakit tertentu yang sudah dilemahkan (vaksin) ke dalam tubuh dengan cara disuntik atau diminum (diteteskan dalam mulut) dengan maksud agar terjadi kekebalan tubuh terhadap penyakit tersebut.

13. **Pharmacy** is a specific place that is used for pharmaceutical jobs, and distribution/sale of drugs/pharmaceuticals and other medical supplies to people that are administered by trained pharmacist (Regulation of the Minister of Health of Indonesia Number 1332 Year 2002 about the Changes of Regulation of the Minister of Health of Indonesia Number 922/MENKES/PER/X/1993 about Pro-vision and Procedures for Administration of Licensed Pharmacies).

14. **Immunization** is putting enervated microbe of a certain disease into human body by injection or drinking (dropping into mouth) to make the body immune to that disease.

15. **Keluhan kesehatan** adalah keadaan seseorang yang mengalami gangguan kesehatan atau kejiwaan, baik karena penyakit akut, penyakit kronis, kecelakaan, kriminal, atau hal lain.

16. **Mengobati sendiri** adalah upaya oleh anggota rumah tangga/keluarga dengan melakukan pengobatan sendiri tanpa datang ke tempat fasilitas kesehatan atau memanggil dokter/petugas kesehatan ke rumahnya (misal minum obat modern, jamu, kerokan, kompres, kop, pijat) agar sembuh atau menjadi lebih ringan keluhan kesehatannya.

17. **Angka penemuan kasus tuberkulosis** adalah jumlah kasus baru tuberkulosis (TB) dan kasus TB yang didiagnosis kambuh yang diobati dalam program penanggulangan TB

15. **Health complaint** is a condition where a person has health or mental problems because of acute illness, chronically illness, accident, crimes, or others.

16. **Self treatment** is an effort of household members/family to have a health treatment by themselves without visiting health facilities or a doctor/health personnel (for instance, by taking modern medicine, herb medicine, chief with a coin, compress, cupping suction, massage) in order to recover from illness or reduce the health complaint.

17. **The case detection rate for all forms of tuberculosis** is the number of new and replase tuberculosis cases diagnosed and treated in national tuberculosis

nasional dan dilaporkan kepada WHO, dibagi dengan perkiraan WHO terhadap jumlah kasus insiden tuberkulosis pada tahun yang sama, dinyatakan sebagai persentase.

18. **Angka keberhasilan pengobatan tuberkulosis smear positive/Basil Tahan Asam (BTA) positif** adalah proporsi (dinyatakan sebagai persentase) kasus TB BTA positif yang terdaftar di bawah program pengendalian TB nasional pada tahun tertentu yang dinyatakan berhasil menyelesaikan pengobatan. Dengan atau tanpa bukti bakteriologi keberhasilan (“sembuh” dan “menyelesaikan pengobatan” masing-masing).
19. **Kasus kumulatif AIDS** adalah kumulatif kasus AIDS sampai dengan referensi waktu tertentu.

control programmes and notified to WHO, divided by WHO's estimate of the number of incident tuberculosis cases for the same year, expressed as a percentage.

18. **The treatment success rate for new pulmonary smear-positive tuberculosis cases** is the proportion (expressed as a percentage) of new smear-positive tuberculosis cases registered under a national tuberculosis control programme in a given year that successfully completed treatment. With or without bacteriological evidence of success (“cured” and “treatment completed” respectively).
19. **Cummulative AIDS case** is cummulative AIDS cases with reference to a particular time.

20. **BCG (Bacillus Calmette Guerin)** merupakan vaksinasi untuk mencegah penyakit TBC, diberikan pada bayi baru lahir atau anak, dengan suntikan pada kulit pangkal lengan atas. Bekas suntikan kemudian akan membentuk tonjolan kecil jaringan parut pada kulit lengan atas. Suntikan BCG diberikan kepada anak sebanyak 1 kali.

21. **DPT (Difteri, Pertusis, Tetanus)** merupakan vaksin untuk mencegah penyakit Difteri, Pertusis, dan Tetanus yang diberikan pada bayi berumur 3 bulan ke atas, dengan suntikan pada paha, diulang 1 bulan dan 2 bulan kemudian, sehingga suntikan imunisasi DPT lengkap pada balita berjumlah 3 kali (kadang-kadang selang waktu antar suntikan bisa lebih dari 1 bulan).

20. **BCG (Bacillus Calmette Guerin)** is a vaccine to prevent TBC disease, given to newborns or children, by injection at the base of the skin of the upper arm. Injection site will form little bumps of scar tissue in the skin of the upper arm. BCG injections given to children 1 times.

21. **DPT (Diphtheria, Pertussis, Tetanus)** is a vaccine to prevent the diphtheria, pertussis, and tetanus disease, given to infants aged 3 months and above, with a shot in the thigh, repeated one month and two months later, so that the complete DPT immunization shots at toddler totaling 3 times (sometimes the time interval between injections can be more than 1 month).

22. **Luas lantai** adalah luas lantai yang ditempati dan digunakan untuk keperluan sehari-hari (sebatas atap).
23. **Air leding** adalah sumber air yang berasal dari air yang telah melalui proses penjernihan dan penyehatan sebelum dialirkan kepada konsumen melalui instalasi berupa saluran air. Sumber air ini biasanya diusahakan oleh PAM/PDAM/BPAM. Termasuk dalam hal ini air leding yang didapat secara eceran.
24. **Sumur terlindung** adalah air yang berasal dari dalam tanah yang digali dan lingkaran sumur tersebut dilindungi oleh tembok paling sedikit 0,8 meter di atas tanah dan 3 meter ke bawah tanah, serta ada lantai semen sejauh 1 meter dari lingkaran sumur.
22. **Floor area** is the total area which is occupied and utilized daily.
23. **Pipe water** is a water source that comes from water that has been through a process of purification and sanitation before distribute to consumers through an instalation of water lines. This water source is usually distributed by PAM/PDAM/BPAM. This include a pipe water that sold at retail.
24. **Protected wells** is water that comes from the soil were excavated and the circumference of the well was protected by walls at least 0.8 meters above ground and 3 meters underground, and cement floor as far as 1 meter from the well circumference.

25. **Status penguasaan bangunan tempat tinggal milik sendiri** adalah jika tempat tinggal tersebut pada waktu pencacahan betul-betul sudah milik kepala rumah tangga atau salah seorang anggota rumah tangga. Rumah yang dibeli secara angsuran melalui kredit bank atau rumah dengan status sewa beli dianggap rumah milik sendiri.

26. **Peristiwa tindak pidana yang dilaporkan** ialah setiap peristiwa yang diterima kepolisian dari laporan masyarakat, atau peristiwa dimana pelakunya tertangkap tangan oleh kepolisian.

27. **Jumlah tindak pidana** menggambarkan jumlah kasus tindak pidana yang terjadi pada kurun waktu tertentu.

25. ***Own ownership property status*** is a status of dwelling occupied belongs to the head of household or one of the household member. Houses bought through bank credit or houses with leasing status were also categorized as an own property.

26. ***Reported crime incidence*** includes all criminal cases reported and received by police office, and all crimes caught by police.

27. ***Crime total*** refers to the number of criminal cases occurring during a given period.

28. Resiko penduduk terjadi tindak pidana per 100.000 penduduk

$$= \frac{\text{Jumlah tindak pidana tahun } t}{\text{Jumlah penduduk tahun } t} \times 100.000$$

Resiko penduduk terjadi tindak pidana per 100.000 penduduk mengindikasikan peluang penduduk berisiko terkena tindak pidana. Biasanya dinyatakan dalam setiap 100.000 penduduk.

29. Selang waktu terjadi tindak pidana tahun t

$$= \frac{365 \times 24 \times 60 \times 60}{\text{Jumlah tindak pidana tahun } t} \times (\text{detik})$$

Selang waktu terjadi tindak pidana tahun t mengindikasikan selang waktu terjadinya satu tindak kejahatan dengan kejahatan yang lain.

28. Crime rate

$$= \frac{\text{Number of criminal cases year } t}{\text{Total population year } t} \times 100.000$$

Crime rate indicates the probability of population exposed to risk of crime, expressed in every 100,000 people.

29. Crime clock

$$= \frac{365 \times 24 \times 60 \times 60}{\text{Number of criminal cases year } t} \times (\text{second})$$

Crime clock indicates the time interval of occurrence between one crime to another crime.

30. Persentase penyelesaian tindak pidana

$$= \frac{\text{Jumlah tindak pidana yang diselesaikan}}{\text{Jumlah peristiwa tindak pidana yang dilaporkan}} \times 100\%$$

Persentase penyelesaian peristiwa tindak pidana menyatakan persentase penyelesaian tindak pidana oleh polisi. Suatu tindak pidana dinyatakan sebagai kasus yang selesai di tingkat kepolisian, apabila:

1. berkas perkaranya sudah siap untuk diserahkan atau telah diserahkan kepada kejaksaan;
2. dalam hal delik aduan, pengaduannya dicabut dalam tenggang waktu yang telah ditentukan menurut undang-undang;
3. telah diselesaikan oleh kepolisian berdasarkan azas *plichtmatigheid* (kewajiban berdasarkan kewenangan hukum);
4. kasus yang dimaksud tidak termasuk kompetensi

30. Crime clearance rate

$$= \frac{\text{Number of cleared criminal cases}}{\text{Number of reported criminal cases}} \times 100\%$$

Crime clearance rate refers to percentage of crime clearance by police. A criminal case is categorized as a cleared case by police, if:

1. All documents are ready to submit or already submitted to justice court;
2. In the case of attense that warrants complaint, the complaint was withdraw within a given period state in the law;
3. The case was cleared by police based on the principle of *plichtmatigheid* (obligation on the basis of law outhority);
4. The case was not the responsibility of police office;
5. The suspect died;
6. The case was out of date.

kepolisian

5. tersangka meninggal dunia;
6. kasus kadaluwarsa.

31. **Bencana Alam** adalah peristiwa atau serangkaian peristiwa yang mengancam dan mengganggu kehidupan/penghidupan masyarakat yang disebabkan oleh faktor alam antara lain berupa gempa bumi, tsunami, gunung meletus, banjir, kekeringan, angin topan, dan tanah longsor sehingga mengakibatkan kerugian materi maupun non-materi.

32. **Korban meninggal** adalah orang yang dilaporkan tewas atau meninggal dunia akibat bencana.

33. **Korban hilang** adalah orang yang dilaporkan hilang atau tidak ditemukan atau tidak diketahui keberadaannya setelah terjadi bencana.

31. **Natural Disaster** is an event or series of events that threaten and disrupt the lives and livelihoods caused by natural factors such as: earthquake, tsunami, volcanic eruption, flood, flash flood, drought, typhoon/cyclone, and landslide so it can lead to result in loss of material and non-material.

32. **Fatality** is a person reported killed or death in the wake of a disaster.

33. **Missing person** is a person reported missing or who cannot be located or who cannot be accounted for in the wake of a disaster.

34. **Korban luka/sakit** adalah orang yang mengalami luka-luka atau sakit, dalam keadaan luka ringan, luka sedang maupun luka parah/berat, baik yang berobat jalan maupun rawat inap.

35. **Rusak Berat** adalah kriteria kerusakan yang mengakibatkan bangunan roboh atau sebagian besar komponen struktur rusak.

36. **Rusak sedang** adalah kriteria kerusakan yang mengakibatkan sebagian kecil komponen struktur rusak, dan komponen penunjang rusak namun bangunan masih tetap berdiri.

37. **Rusak ringan** adalah kriteria kerusakan yang mengakibatkan sebagian komponen struktur retak (struktur masih bisa digunakan) dan bangunan masih tetap berdiri.

34. **Casualty** is a person suffering injury or illness, in a state of light injury, moderate injury, or heavy injury, which in undergoing treatment as either an outpatient or inpatient.

35. **Severely damaged** is the criteria of damage that resulted most buildings collapsed or damaged its structural components.

36. **Damaged** is the criteria of damage that resulted defective fraction of structural components and supporting components damaged, but the building still stands.

37. **Lightly damaged** is the criteria of damage that resulted partially cracked structural components, but the structure still can be used and the building still stands.

38. Untuk mengukur kemiskinan, BPS menggunakan konsep kemampuan memenuhi kebutuhan dasar (*basic needs approach*). Dengan pendekatan ini, kemiskinan dipandang sebagai ketidakmampuan dari sisi ekonomi untuk memenuhi kebutuhan dasar makanan dan bukan makanan yang diukur dari sisi pengeluaran. Metode yang digunakan adalah menghitung Garis Kemiskinan (GK), yang terdiri dari dua komponen yaitu Garis Kemiskinan Makanan (GKM) dan Garis Kemiskinan Non-Makanan (GKNM). Penghitungan Garis Kemiskinan dilakukan secara terpisah untuk daerah perkotaan dan perdesaan.
38. *To measure poverty, BPS-Statistics Indonesia has used the concept of basic needs approach. Therefore, poverty is viewed as economic inability to fulfill food and non-food basic needs which are measured by consumption/expenditure. The method used is calculating poverty line, which consists of two components that are Food Poverty Line (FPL) and Non-Food Poverty Line (NFPL). The poverty line was calculated separately for urban and rural areas.*
39. **Penduduk miskin** adalah penduduk yang memiliki rata-rata pengeluaran per kapita per bulan di bawah Garis Kemiskinan.
39. *A person whose expenditure per capita per month is below the poverty line is considered to be poor.*

40. **Garis Kemiskinan Makanan (GKM)** merupakan nilai pengeluaran kebutuhan minimum makanan yang disetarakan dengan 2.100 kkalori per kapita per hari. Garis Kemiskinan Non-Makanan (GKNM) adalah kebutuhan minimum untuk perumahan, sandang, pendidikan, kesehatan, dan kebutuhan dasar lainnya.

41. Ukuran Kemiskinan

a. **Head Count Index (HCI- P_0)** adalah persentase penduduk miskin yang berada di bawah Garis Kemiskinan (GK).

b. **Indeks Kedalaman Kemiskinan (Poverty Gap Index- P_1)** merupakan ukuran rata-rata kesenjangan pengeluaran masing-masing penduduk miskin terhadap garis kemiskinan. Semakin tinggi nilai indeks, semakin jauh rata-rata pengeluaran penduduk dari garis kemiskinan.

40. **The Food Poverty Line** refers to the daily minimum requirement of 2,100 kcal per capita per day. The **Non-Food Poverty Line** refers to the minimum requirement for household necessities for clothing, education, health, and other basic individual needs.

41. *Poverty Measures*

a. **Head Count Index (HCI- P_0)** simply measures the percentage of the population that is counted as poor, often denoted by P_0 .

b. **Poverty Gap Index- P_1** measures the extent to which individuals fall below the poverty line (the poverty gaps) as a proportion of the poverty line. Higher value of the index shows that the gap between average expenditure of

- c. **Indeks Keparahan Kemiskinan (Poverty Severity Index-P₂)** memberikan gambaran mengenai penyebaran pengeluaran di antara penduduk miskin. Semakin tinggi nilai indeks, semakin tinggi ketimpangan pengeluaran di antara penduduk miskin.

Foster-Greer-Thorbecke (1984) merumuskan suatu ukuran yang digunakan untuk mengukur tingkat kemiskinan sebagai berikut:

$$P_a = \frac{1}{n} \sum_{i=1}^q \left[\frac{z - y_i}{z} \right]^a$$

dimana:

a=0, 1, 2

z=Garis kemiskinan

y_i=Rata-rata pengeluaran perkapita sebulan penduduk

the poor and the poverty line is wider.

- c. **Poverty Severity Index-P₂**

describes inequality among the poor. This is simply a weighted sum of poverty gaps (as a proportion of the poverty line), where the weights are the proportionate poverty gaps themselves.

Hence, by squaring the poverty gap index, the measure

implicitly puts more weight on observations that fall well below the poverty line.

Higher value of the index shows that inequality among the poor is

yang berada di bawah garis kemiskinan ($i=1,2,\dots,q$), $y_i < z$
 q =Banyaknya penduduk yang berada di bawah garis kemiskinan
 n =Jumlah penduduk

Jika $a=0$, diperoleh *Head Count Index* (P_0), jika $a=1$ diperoleh indeks kedalaman kemiskinan (*Poverty Gap Index*- P_1) dan jika $a=2$ disebut indeks keparahan kemiskinan (*Poverty Severity Index*- P_2).

42. Indeks Pembangunan Manusia (IPM) menjelaskan bagaimana penduduk dapat mengakses hasil

higher.

Foster-Greer-Thorbecke (1984) developed poverty measures that may be written as:

$$P_a = \frac{1}{n} \sum_{i=1}^q \left[\frac{z - y_i}{z} \right]^a$$

where:
 $a=0, 1, 2$
 z =the poverty line
 y_i =Average expenditure per capita per month of the poor ($i=1,2,\dots,q$), $y_i < z$
 q =the number of poor
 n =the total population

if $a=0$ is obtained *Head Count Index* (P_0), if $a=1$ is obtained *Poverty Gap Index*- P_1 , and if $a=2$ is obtained *Poverty Severity Index*- P_2 .

42. The Human Development Index (HDI) explains how people can access development results in

pembangunan dalam memperoleh pendapatan, kesehatan, pendidikan dan sebagainya. IPM diperkenalkan oleh UNDP pada tahun 1990 dan dipublikasikan secara berkala dalam laporan tahunan Human Development Report (HDR). IPM dibentuk oleh 3 (tiga) dimensi dasar: Umur panjang dan hidup sehat; pengetahuan; dan standar

obtaining income, health, education and so forth. HDI was introduced by United Nations Development Programme (UNDP) in 1990 and published periodically in the annual report of the Human Development Report. HDI was formed by three basic dimensions: a long and healthy life; knowledge; and a decent standard of living.

ULASAN**DESCRIPTION****4.1. Pendidikan**

Salah satu program pokok pembangunan Kabupaten Bungo adalah meningkatkan pembangunan sektor pendidikan formal, mulai dari tingkat Sekolah Menengah Pertama (SMP) sampai perguruan tinggi dan pendidikan non formal, berupa pendidikan dan latihan berbagai bidang pengetahuan ketrampilan yang diperlukan untuk pembangunan serta pembinaan generasi muda, serta dalam bidang olah raga dalam mempersiapkan generasi yang sehat jasmani dan rohani.

Jumlah sekolah negeri dan swasta di Kabupaten Bungo tahun 2017:

- Taman Kanak-kanak (TK) sebanyak 42 buah.
- Sekolah Dasar (SD) sebanyak 237 buah.
- Sekolah Menengah Pertama (SMP) sebanyak 65 buah.
- Sekolah Menengah Umum (SMU) sebanyak 22 buah.

Jumlah murid:

- TK sebanyak 2.298 siswa.
- SD sebanyak 42.587 siswa.
- SMP sebanyak 13.053 siswa.
- SMU sebanyak 6.914 siswa.

4.1. Education

One of the basic development programs of Bungo Regency is to increase the development in formal education sector, started from Primary to University also non formal education, such as vocational education and training on various skill knowledge needed for development and coaching young generations, also in sports for preparing healthful physical and spiritual generations.

Number of public and private schools at Bungo Regency in 2017:

- *Kindergardens were 42 in amount.*
- *Elementary Schools were 237 in amount.*
- *Junior High Schools were 65 in amount.*
- *Senior High Schools were 22 in amount.*

Number of students:

- *Kindergardens were 2.298 pupils.*
- *Elementary Schools were 42.587 pupils.*
- *Junior High Schools were 13.053 pupils.*
- *Senior High Schools were 6.914 pupils.*

Rasio guru terhadap murid untuk masing-masing sekolah adalah:

- Taman Kanak-kanak 1:12
- Sekolah Dasar 1:18,6
- SMP 1:13,35
- SMU 1:13,48

4.2. Kesehatan

Penyediaan berbagai sarana kesehatan di Kabupaten Bungo disajikan pada Tabel 4.2.1. Pada tahun 2017 jumlah rumah sakit 6 buah, puskesmas 19 buah dan pusku 61 buah.

Di samping penyediaan sarana kesehatan yang berguna untuk melayani masyarakat dibidang kesehatan sampai ke pelosok desa, juga diperlukan penyediaan tenaga medis/kesehatan lainnya. Di Kabupaten Bungo pada tahun 2016 terdapat 92 orang dokter, dan 1.321 orang tenaga bidan/perawat yang tersebar disetiap kecamatan.

Jumlah akseptor KB baru yang tercatat pada tahun 2017 sebanyak 3.870 akseptor.

4.3. Kriminalitas

Pada tahun 2017, banyaknya tahanan yang sudah diputuskan Pengadilan Negeri Muara Bungo

Teacher to student ratio for each school level were:

- *Kindergarten 1:12*
- *Elementary Schools 1:18,6*
- *Junior High Schools 1:13,35*
- *Senior High Schools 1:13,48*

4.2. Health

The provision of many kind of health facilities in Bungo Regency shown on Table 4.2.1. On 2017 there were 6 hospitals, 19 public health centres and 61 public health subcentres.

Beside of providing useful health facilities for community services in health sector to every remote villages, health or medical workers is also needed. In 2016 at Bungo Regency there were 92 doctors and 1.321 midwives/nurses spreaded in each subdistrict.

Number of new family planning acceptor registered up to 2017 were 3.870 acceptors.

4.3 Criminality

In 2017, there were 250 custody who have decided on Public Court of Muara Bungo. Meanwhile, there

berjumlah 250 orang. Sedangkan yang belum diputuskan pada akhir tahun berjumlah 25 orang.

Banyaknya kejadian kecelakaan Lalu lintas di wilayah Kabupaten Bungo tahun 2016 adalah 111, dengan korban meninggal sebanyak 54 orang, luka berat 59 orang dan luka ringan 135 orang. Sedangkan jumlah pelanggaran lalu lintas yang terjadi selama tahun 2016 sebanyak 6.255.

Jumlah peristiwa kejahatan yang dilaporkan kepada pihak kepolisian di wilayah Kabupaten Bungo berjumlah 975 peristiwa kejahatan dan sebanyak 665 dapat diselesaikan.

4.4. Agama

Sub bab tentang keagamaan meliputi data jumlah penduduk menurut agama (Islam, Protestan, Katolik, Hindu, Budha dan lainnya) serta tempat ibadah (masjid, musholla, gereja, vihara, pura). Disamping itu juga menyajikan data jamaah haji dan tanah wakaf.

were 25 custody who have not resolved yet.

There were 111 traffic accidents during 2016 in Bungo Regency with 54 deaths, 59 serious injured and 135 minor injured. Meanwhile there were 6.255 traffic violations.

Whereas 975 crime cases and violations repoted to the police department in Bungo Regency and 665 crime cases can be resolved.

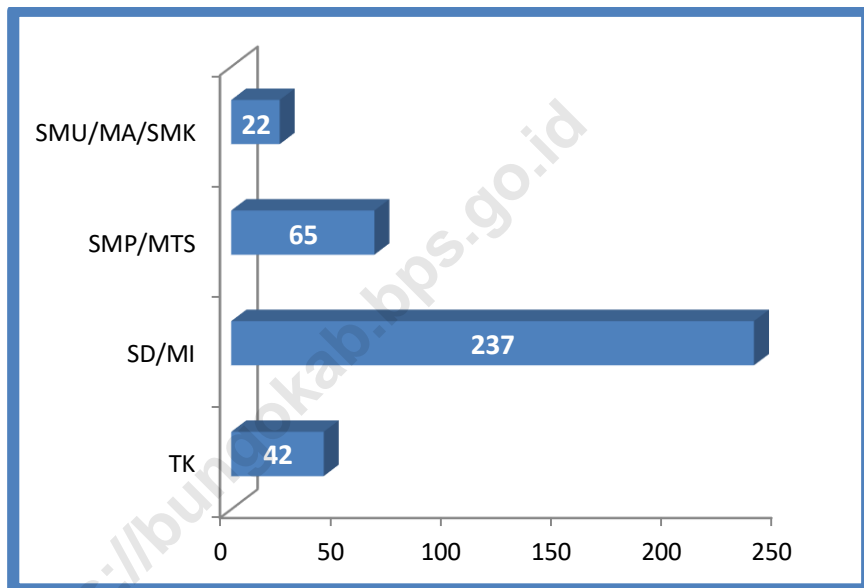
4.4 Religion

This subtopic covered data about number of population by religion (Islam, Protestan, Christian, Buddhist, Hindu, and other) and number of house of worship (mosque, musholla, church, vihara, temple). Besides that, it is also provides information about number of pilgrim and wakaf land.

Gambar

Figure

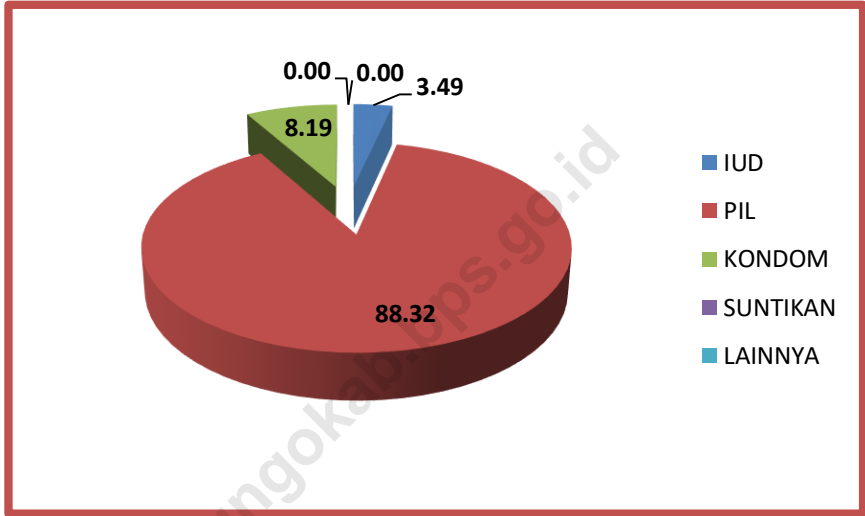
4.1 Banyaknya Sekolah SD/MI, SMP/MTS, SMU/MA/SMK di Kabupaten Bungo, 2017
Number of Elementary School, Junior High School, Senior High School/Vocational Senior High School in Bungo Regency, 2017



Gambar
Figure

4.2

Banyaknya Akseptor KB Menurut Jenis Alat Kontrasepsi di Kabupaten Bungo, 2016*
*Number of Family Planning Acceptor by Contraceptive Methods in Bungo Regency, 2016**



4.1 PENDIDIKAN EDUCATION

Tabel
Table

4.1.1

Banyaknya Sekolah, Guru dan Murid Taman Kanak-kanak (TK) di Lingkungan Dinas Pendidikan Menurut Kecamatan di Kabupaten Bungo, Tahun Ajaran 2017/2018
Number of Schools, Teachers and Students in Kindergarten under Education Service by Subdistricts in Bungo Regency, School Year 2017/2018

Kecamatan <i>Subdistricts</i>	Sekolah <i>Schools</i>	Guru <i>Teachers</i>	Murid <i>Students</i>
(1)	(2)	(3)	(4)
Pelepat	9	27	375
Pelepat Ilir	15	59	551
Bathin II Babeko	-	-	-
Rimbo Tengah	2	9	94
Bungo Dani	2	20	305
Pasar Muara Bungo	4	35	566
Bathin III	-	-	-
Rantau Pandan	1	4	43
Muko-Muko Bathin VII	-	-	-
Bathin III Ulu	-	-	-
Tanah Sepenggal	2	15	166
Tanah Sepenggal Lintas	-	-	-
Tanah Tumbuh	1	2	16
Limbur Lubuk Mengkuang	4	12	100
Bathin II Pelayang	2	6	82
Jujuhan	-	-	-
Jujuhan Ilir	-	-	-
Bungo	42	189	2 298
2016/2017	77	370	3 678
2015/2016	78	372	3 688

Sumber: Dinas Pendidikan Kabupaten Bungo
Source: Education Service of Bungo Regency

Tabel
Table

4.1.2

Banyaknya Sekolah, Guru dan Murid Sekolah Dasar (SD) Negeri di Lingkungan Dinas Pendidikan Menurut Kecamatan di Kabupaten Bungo, Tahun Ajaran 2017/2018
Number of Schools, Teachers and Students in Public Elementary School under Education Service by Subdistricts in Bungo Regency, School Year 2017/2018

Kecamatan <i>Subdistricts</i>	Sekolah <i>Schools</i>	Guru <i>Teachers</i>		Murid <i>Students</i>	
		Laki-laki <i>Male</i>	Perempuan <i>Female</i>	Laki-laki <i>Male</i>	Perempuan <i>Female</i>
(1)	(2)	(3)	(4)	(5)	(6)
Pelepat	26	75	151	2 314	2 131
Pelepat Ilir	25	83	160	2 774	2 501
Bathin II Babeko	7	19	43	559	559
Rimbo Tengah	13	32	135	1 984	1 816
Bungo Dani	11	26	126	1 637	1 464
Pasar Muara Bungo	7	12	90	1 294	1 254
Bathin III	9	19	97	1 368	1 124
Rantau Pandan	10	37	52	773	664
Muko-Muko Bathin VII	14	40	48	856	748
Bathin III Ulu	17	51	83	642	591
Tanah Sepenggal	16	87	83	1 370	1 262
Tanah Sepenggal Lintas	14	68	108	1 371	1 259
Tanah Tumbuh	13	38	71	906	836
Limbur Lubuk Mengkuang	14	49	60	993	995
Bathin II Pelayang	7	15	39	654	588
Jujuhan	14	32	86	1 159	991
Jujuhan Ilir	9	25	48	536	495
Bungo	226	708	1 480	21 190	19 278

Sumber: Dinas Pendidikan Kabupaten Bungo
Source: Education Service of Bungo Regency

Tabel
Table 4.1.3

Banyaknya Sekolah, Guru dan Murid Sekolah Dasar (SD) Swasta di Lingkungan Dinas Pendidikan Menurut Kecamatan di Kabupaten Bungo, Tahun Ajaran 2017/2018
Number of Schools, Teachers and Students in Private Elementary School under Education Service by Subdistricts in Bungo Regency, School Year 2017/2018

Kecamatan <i>Subdistricts</i>	Sekolah <i>Schools</i>	Guru <i>Teachers</i>		Murid <i>Students</i>	
		Laki-laki <i>Male</i>	Perempuan <i>Female</i>	Laki-laki <i>Male</i>	Perempuan <i>Female</i>
(1)	(2)	(3)	(4)	(5)	(6)
Pelepat	1	3	6	118	68
Pelepat Ilir	2	3	13	99	84
Bathin II Babeko	-	-	-	-	-
Rimbo Tengah	3	8	31	497	521
Bungo Dani	-	-	-	-	-
Pasar Muara Bungo	1	1	4	14	9
Bathin III	1	8	5	37	11
Rantau Pandan	-	-	-	-	-
Muko-Muko Bathin VII	-	-	-	-	-
Bathin III Ulu	-	-	-	-	-
Tanah Sepenggal	-	-	-	-	-
Tanah Sepenggal Lintas	-	-	-	-	-
Tanah Tumbuh	-	-	-	-	-
Limbur Lubuk Mengkuang	1	3	4	134	267
Bathin II Pelayang	2	4	8	145	115
Jujuhan	-	-	-	-	-
Jujuhan Ilir	-	-	-	-	-
Bungo	11	30	71	1 044	1 075

Sumber: Dinas Pendidikan Kabupaten Bungo
Source: Education Service of Bungo Regency

Tabel
Table

4.1.4

Banyaknya Guru, Murid, dan Rasio Guru-Murid Sekolah Dasar (SD) di Lingkungan Dinas Pendidikan Menurut Kecamatan di Kabupaten Bungo, Tahun Ajaran 2017/2018

Number of Teachers, Students, and Teachers-Students Ratio in Elementary School under Education Service by Subdistricts in Bungo Regency, School Year 2017/2018

Kecamatan Subdistricts	Guru Teachers	Murid Students	Rasio Guru-Murid Teachers - Students Ratio
(1)	(2)	(3)	(4)
Pelepat	235	1 208	1 : 5
Pelepat Ilir	259	1 737	1 : 7
Bathin II Babeko	62	177	1 : 3
Rimbo Tengah	188	1 238	1 : 6
Bungo Dani	152	971	1 : 6
Pasar Muara Bungo	107	1 438	1 : 13
Bathin III	129	827	1 : 6
Rantau Pandan	89	548	1 : 6
Muko-Muko Bathin VII	124	297	1 : 2
Bathin III Ulu	134	174	1 : 1
Tanah Sepenggal	170	960	1 : 5
Tanah Sepenggal Lintas	176	1 074	1 : 6
Tanah Tumbuh	109	383	1 : 3
Limbur Lubuk Mengkuang	116	612	1 : 5
Bathin II Pelayang	69	300	1 : 4
Jujuhan	118	493	1 : 4
Jujuhan Ilir	73	342	1 : 5
Bungo	2 310	12 779	1 : 5

Sumber: Dinas Pendidikan Kabupaten Bungo

Source: *Education Service of Bungo Regency*

Tabel
Table

4.1.5

Banyaknya Peserta Ujian Akhir Sekolah Dasar (SD) dan yang Lulus Menurut Kecamatan dan Status Sekolah di Kabupaten Bungo, Tahun Ajaran 2017/2018
Number of Participants Elementary School Final Examination and the Graduate by Subdistricts and School Status in Bungo Regency, School Year 2017/2018

Kecamatan <i>Subdistricts</i>	Peserta Ujian Akhir <i>Final Examinees</i>		Peserta yang Lulus <i>Graduate</i>	
	Negeri <i>Public</i>	Swasta <i>Private</i>	Negeri <i>Public</i>	Swasta <i>Private</i>
(1)	(2)	(3)	(4)	(5)
Pelepat	701	-	684	-
Pelepat Ilir	177	-	176	-
Bathin II Babeko	173	-	171	-
Rimbo Tengah	494	93	493	93
Bungo Dani	468	-	463	-
Pasar Muara Bungo	378	-	375	-
Bathin III	348	9	346	9
Rantau Pandan	219	-	218	-
Muko-Muko Bathin VII	255	-	254	-
Bathin III Ulu	198	-	198	-
Tanah Sepenggal	406	-	404	-
Tanah Sepenggal Lintas	368	-	381	-
Tanah Tumbuh	281	-	279	-
Limbur Lubuk Mengkuang	291	15	297	15
Bathin II Pelayang	170	19	161	19
Jujuhan	308	-	304	-
Jujuhan Ilir	177	-	176	-
Bungo	5 430	136	53 830	136

Sumber : Dinas Pendidikan Kabupaten Bungo

Source : *Education Service of Bungo Regency*

Banyaknya Sekolah, Guru dan Murid Sekolah Menengah Pertama (SMP) Negeri di Lingkungan Dinas Pendidikan Menurut Kecamatan di Kabupaten Bungo, Tahun Ajaran

Tabel 4.1.6 2017/2018
Table Number of Schools, Teachers and Students in Public Junior High School under Education Service by Subdistricts in Bungo Regency, School Year 2017/2018

Kecamatan Subdistricts	Sekolah Schools	Guru Teachers		Murid Students	
		Laki- laki Male	Perem- puan Female	Laki- laki Male	Perem- puan Female
(1)	(2)	(3)	(4)	(5)	(6)
Pelepat	6	37	48	602	606
Pelepat Ilir	6	51	61	919	818
Bathin II Babeko	2	13	14	88	89
Rimbo Tengah	3	15	49	647	591
Bungo Dani	2	16	44	497	474
Pasar Muara Bungo	3	29	70	697	741
Bathin III	2	14	38	425	402
Rantau Pandan	3	16	25	274	274
Muko-Muko Bathin VII	3	19	16	172	125
Bathin III Ulu	2	9	15	100	74
Tanah Sepenggal	4	32	33	478	482
Tanah Sepenggal Lintas	4	26	46	547	527
Tanah Tumbuh	2	9	16	179	204
Limbur Lubuk Mengkuang	6	32	34	303	309
Bathin II Pelayang	2	15	9	168	132
Jujuhan	2	20	14	252	241
Jujuhan Ilir	2	12	8	169	173
Bungo	54	365	540	6 517	6 262

Sumber: Dinas Pendidikan Kabupaten Bungo
Source: Education Service of Bungo Regency

Banyaknya Sekolah, Guru dan Murid Sekolah Menengah Pertama (SMP) Swasta di Lingkungan Dinas Pendidikan Menurut Kecamatan di Kabupaten Bungo, Tahun Ajaran 2017/2018

Tabel 4.1.7
Table *Number of Schools, Teachers and Students in Private Junior High School under Education Service by Subdistricts in Bungo Regency, School Year 2017/2018*

Kecamatan <i>Subdistricts</i>	Sekolah <i>Schools</i>	Guru <i>Teachers</i>		Murid <i>Students</i>	
		Laki-laki <i>Male</i>	Perempuan <i>Female</i>	Laki-laki <i>Male</i>	Perempuan <i>Female</i>
(1)	(2)	(3)	(4)	(5)	(6)
Pelepat	1	5	7	25	16
Pelepat Ilir	-	-	-	-	-
Bathin II Babeko	1	2	4	18	8
Rimbo Tengah	3	10	20	71	60
Bungo Dani	-	-	-	-	-
Pasar Muara Bungo	-	-	-	-	-
Bathin III	1	8	2	30	46
Rantau Pandan	1	6	9	-	-
Muko-Muko Bathin VII	-	-	-	-	-
Bathin III Ulu	-	-	-	-	-
Tanah Sepenggal	-	-	-	-	-
Tanah Sepenggal Lintas	-	-	-	-	-
Tanah Tumbuh	-	-	-	-	-
Limbur Lubuk Mengkuang	-	-	-	-	-
Bathin II Pelayang	-	-	-	-	-
Jujuhan	-	-	-	-	-
Jujuhan Ilir	-	-	-	-	-
Bungo	7	31	42	144	130

Sumber: Dinas Pendidikan Kabupaten Bungo
Source: Education Service of Bungo Regency

Banyaknya Guru, Murid, dan Rasio Guru-Murid Sekolah Menengah Pertama (SMP) di Lingkungan Dinas Pendidikan Menurut Kecamatan di Kabupaten Bungo, Tahun Ajaran

Tabel 4.1.8 2017/2018

Table Number of Teachers, Students, and Teachers-Students Ratio in Junior High School under Education Service by Subdistricts in Bungo Regency, School Year 2017/2018

Kecamatan Subdistrict	Guru Teachers	Murid Students	Rasio Guru-Murid Teachers- Students Ratio
(1)	(2)	(3)	(4)
Pelepat	85	1 208	1 : 14
Pelepat Ilir	112	1 737	1 : 15
Bathin II Babeko	27	177	1 : 6
Rimbo Tengah	64	1 238	1 : 19
Bungo Dani	60	971	1 : 16
Pasar Muara Bungo	99	1 438	1 : 14
Bathin III	52	827	1 : 16
Rantau Pandan	41	548	1 : 13
Muko-Muko Bathin VII	35	297	1 : 8
Bathin III Ulu	24	174	1 : 7
Tanah Sepanggal	65	960	1 : 15
Tanah Sepanggal Lintas	72	1 074	1 : 15
Tanah Tumbuh	25	383	1 : 15
Limbur Lubuk Mengkuang	66	612	1 : 9
Bathin II Pelayang	24	290	1 : 12
Jujuhan	34	493	1 : 14
Jujuhan Ilir	20	342	1 : 17
Bungo	905	12 779	1 : 14

Sumber: Dinas Pendidikan Kabupaten Bungo

Source: Education Service of Bungo Regency

Tabel
Table 4.1.9

Banyaknya Peserta Ujian Akhir Sekolah Menengah Pertama (SMP) dan yang Lulus Menurut Kecamatan dan Status Sekolah di Kabupaten Bungo, Tahun Ajaran 2017/2018
Number of Participants Junior High School Final Examination and the Graduate by Subdistricts and School Status in Bungo Regency, School Year 2017/2018

Kecamatan <i>Subdistricts</i>	Peserta Ujian Akhir <i>Final Examinees</i>		Peserta yang Lulus <i>Graduate</i>	
	Negeri <i>Public</i>	Swasta <i>Private</i>	Negeri <i>Public</i>	Swasta <i>Private</i>
(1)	(2)	(3)	(4)	(5)
Pelepat	383	-	383	-
Pelepat Ilir	544	-	544	-
Bathin II Babeko	44	-	44	-
Rimbo Tengah	373	-	373	-
Bungo Dani	299	-	299	-
Pasar Muara Bungo	532	-	532	-
Bathin III	258	-	258	-
Rantau Pandan	178	-	178	-
Muko-Muko Bathin VII	69	-	69	-
Bathin III Ulu	55	-	55	-
Tanah Sepanggal	293	-	293	-
Tanah Sepanggal Lintas	351	-	351	-
Tanah Tumbuh	99	-	99	-
Limbur Lubuk Mengkuang	197	-	197	-
Bathin II Pelayang	112	-	112	-
Jujuhan	154	-	154	-
Jujuhan Ilir	109	-	109	-
Bungo	4 050	-	4 050	-

Sumber : Dinas Pendidikan Kabupaten Bungo

Source : *Education Service of Bungo Regency*

Banyaknya Sekolah, Guru dan Murid Sekolah Menengah Umum (SMU) Negeri di Lingkungan Dinas Pendidikan Menurut Kecamatan di Kabupaten Bungo, Tahun Ajaran

Tabel 4.1.10 2017/2018

Table *Number of Schools, Teachers and Students in Public Senior High School under Education Service by Subdistricts in Bungo Regency, School Year 2017/2018*

Kecamatan Subdistricts	Sekolah Schools	Guru Teachers		Murid Students	
		Laki- laki Male	Perem- puan Female	Laki- laki Male	Perem- puan Female
(1)	(2)	(3)	(4)	(5)	(6)
Pelepat
Pelepat Ilir
Bathin II Babeko
Rimbo Tengah
Bungo Dani
Pasar Muara Bungo
Bathin III
Rantau Pandan
Muko-Muko Bathin VII
Bathin III Ulu
Tanah Sepenggal
Tanah Sepenggal Lintas
Tanah Tumbuh
Limbur Lubuk Mengkuang
Bathin II Pelayang
Jujuhan
Jujuhan Ilir
Bungo

Sumber: Dinas Pendidikan Kabupaten Bungo

Source: *Education Service of Bungo Regency*

Banyaknya Sekolah, Guru dan Murid dan Sekolah Menengah Umum (SMU) Swasta di Lingkungan Dinas Pendidikan Menurut Kecamatan di Kabupaten Bungo, Tahun Ajaran

Tabel 4.1.11 2017/2018

Table *Number of Schools, Teachers and Students in Private Senior High School under Education Service by Subdistricts in Bungo Regency, School Year 2017/2018*

Kecamatan <i>Subdistricts</i>	Sekolah <i>Schools</i>	Guru <i>Teachers</i>		Murid <i>Students</i>	
		Laki-laki <i>Male</i>	Perempuan <i>Female</i>	Laki-laki <i>Male</i>	Perempuan <i>Female</i>
(1)	(2)	(3)	(4)	(5)	(6)
Pelepat
Pelepat Ilir
Bathin II Babeko
Rimbo Tengah
Bungo Dani
Pasar Muara Bungo
Bathin III
Rantau Pandan
Muko-Muko Bathin VII
Bathin III Ulu
Tanah Sepenggal
Tanah Sepenggal Lintas
Tanah Tumbuh
Limbur Lubuk Mengkuang
Bathin II Pelayang
Jujuhan
Jujuhan Ilir
Bungo

Sumber: Dinas Pendidikan Kabupaten Bungo

Source: Education Service of Bungo Regency

Banyaknya Guru, Murid, dan Rasio Guru-Murid Sekolah Menengah Umum (SMU) di Lingkungan Dinas Pendidikan Menurut Kecamatan di Kabupaten Bungo, Tahun Ajaran

Tabel 4.1.12 2017/2018

Table *Number of Teachers, Students, and Teachers-Students Ratio in Senior High School under Education Service by Subdistricts in Bungo Regency, School Year 2017/2018*

Kecamatan Subdistricts	Guru Teachers	Murid Students	Rasio Guru-Murid Teachers- Students Ratio
(1)	(2)	(3)	(4)
Pelepat
Pelepat Ilir
Bathin II Babeko
Rimbo Tengah
Bungo Dani
Pasar Muara Bungo
Bathin III
Rantau Pandan
Muko-Muko Bathin VII
Bathin III Ulu
Tanah Sepenggal
Tanah Sepenggal Lintas
Tanah Tumbuh
Limbur Lubuk Mengkuang
Bathin II Pelayang
Jujuhan
Jujuhan Ilir
Bungo

Sumber: Dinas Pendidikan Kabupaten Bungo

Source: Education Service of Bungo Regency

Tabel
Table 4.1.13

Banyaknya Peserta Ujian Akhir Sekolah Menengah Umum (SMU) dan yang Lulus Menurut Kecamatan dan Status Sekolah di Kabupaten Bungo, Tahun Ajaran 2017/2018
Number of Participants Senior High School Final Examination and the Graduate by Subdistricts and School Status in Bungo Regency, School Year 2017/2018

Kecamatan <i>Subdistricts</i>	Peserta Ujian Akhir <i>Final Examinees</i>		Peserta yang Lulus <i>Graduate</i>	
	Negeri <i>Public</i>	Swasta <i>Private</i>	Negeri <i>Public</i>	Swasta <i>Private</i>
(1)	(2)	(3)	(4)	(5)
Pelepat
Pelepat Ilir
Bathin II Babeko
Rimbo Tengah
Bungo Dani
Pasar Muara Bungo
Bathin III
Rantau Pandan
Muko-Muko Bathin VII
Bathin III Ulu
Tanah Sepenggal
Tanah Sepenggal Lintas
Tanah Tumbuh
Limbur Lubuk Mengkuang
Bathin II Pelayang
Jujuhan
Jujuhan Ilir
Bungo

Sumber : Dinas Pendidikan Kabupaten Bungo
Source : Education Service of Bungo Regency

Banyaknya Sekolah, Guru dan Murid Sekolah Menengah Kejuruan (SMK) Negeri di Lingkungan Dinas Pendidikan Menurut Kecamatan di Kabupaten Bungo, Tahun Ajaran

Tabel 4.1.14 2017/2018
Number of Schools, Teachers and Students in Public Vocational Senior High School under Education Service by Subdistricts in Bungo Regency, School Year 2017/2018

Kecamatan Subdistricts	Sekolah Schools	Guru Teachers		Murid Students	
		Laki- laki Male	Perem- puan Female	Laki- laki Male	Perem- puan Female
(1)	(2)	(3)	(4)	(5)	(6)
Pelepat
Pelepat Ilir
Bathin II Babeko
Rimbo Tengah
Bungo Dani
Pasar Muara Bungo
Bathin III
Rantau Pandan
Muko-Muko Bathin VII
Bathin III Ulu
Tanah Sepenggal
Tanah Sepenggal Lintas
Tanah Tumbuh
Limbur Lubuk Mengkuang
Bathin II Pelayang
Jujuhan
Jujuhan Ilir
Bungo

Sumber: Dinas Pendidikan Kabupaten Bungo
 Source: Education Service of Bungo Regency

Banyaknya Sekolah, Guru dan Murid dan Sekolah Menengah Kejuruan (SMK) Swasta di Lingkungan Dinas Pendidikan Menurut Kecamatan di Kabupaten Bungo, Tahun Ajaran

Tabel 4.1.15 2017/2018

Table *Number of Schools, Teachers and Students in Private Vocational Senior High School under Education Service by Subdistricts in Bungo Regency, School Year 2017/2018*

Kecamatan <i>Subdistricts</i>	Sekolah <i>Schools</i>	Guru <i>Teachers</i>		Murid <i>Students</i>	
		Laki-laki <i>Male</i>	Perempuan <i>Female</i>	Laki-laki <i>Male</i>	Perempuan <i>Female</i>
(1)	(2)	(3)	(4)	(5)	(6)
Pelepat
Pelepat Ilir
Bathin II Babeko
Rimbo Tengah
Bungo Dani
Pasar Muara Bungo
Bathin III
Rantau Pandan
Muko-Muko Bathin VII
Bathin III Ulu
Tanah Sepenggal
Tanah Sepenggal Lintas
Tanah Tumbuh
Limbur Lubuk Mengkuang
Bathin II Pelayang
Jujuhan
Jujuhan Ilir
Bungo

Sumber: Dinas Pendidikan Kabupaten Bungo

Source: *Education Service of Bungo Regency*

Banyaknya Guru, Murid, dan Rasio Guru-Murid Sekolah Menengah Kejuruan (SMK) di Lingkungan Dinas Pendidikan Menurut Kecamatan di Kabupaten Bungo, Tahun Ajaran

Tabel 4.1.16 2017/2018

Table *Number of Students, Teachers, and Teachers-Students Ratio in Vocational Senior High School under Education Service by Subdistricts in Bungo Regency, School Year 2017/2018*

Kecamatan Subdistrict	Guru Teachers	Murid Students	Rasio Guru-Murid Teachers- Students Ratio
(1)	(2)	(3)	(4)
Pelepat
Pelepat Ilir
Bathin II Babeko
Rimbo Tengah
Bungo Dani
Pasar Muara Bungo
Bathin III
Rantau Pandan
Muko-Muko Bathin VII
Bathin III Ulu
Tanah Sepenggal
Tanah Sepenggal Lintas
Tanah Tumbuh
Limbur Lubuk Mengkuang
Bathin II Pelayang
Jujuhan
Jujuhan Ilir
Bungo

Sumber: Dinas Pendidikan Kabupaten Bungo

Source: *Education Service of Bungo Regency*

Tabel
Table

4.1.17

Banyaknya Peserta Ujian Akhir Sekolah Menengah Kejuruan (SMK) dan yang Lulus Menurut Kecamatan dan Status Sekolah di Kabupaten Bungo, Tahun Ajaran 2017/2018
Number of Participants Vocational Senior High School Final Examination and the Graduate by Subdistricts and School Status in Bungo Regency, School Year 2017/2018

Kecamatan <i>Subdistricts</i>	Peserta Ujian Akhir <i>Final Examinees</i>		Peserta yang Lulus <i>Graduate</i>	
	Negeri <i>Public</i>	Swasta <i>Private</i>	Negeri <i>Public</i>	Swasta <i>Private</i>
(1)	(2)	(3)	(4)	(5)
Pelepat
Pelepat Ilir
Bathin II Babeko
Rimbo Tengah
Bungo Dani
Pasar Muara Bungo
Bathin III
Rantau Pandan
Muko-Muko Bathin VII
Bathin III Ulu
Tanah Sepenggal
Tanah Sepenggal Lintas
Tanah Tumbuh
Limbur Lubuk Mengkuang
Bathin II Pelayang
Jujuhan
Jujuhan Ilir
Bungo

Sumber : Dinas Pendidikan Kabupaten Bungo

Source : *Education Service of Bungo Regency*

Tabel
Table

4.1.18

Banyaknya Sekolah, Guru dan Murid Madrasah Ibtidaiyah (MI) Negeri di Lingkungan Kementerian Agama Menurut Kecamatan di Kabupaten Bungo, Tahun Ajaran 2017/2018
Number of Schools, Teachers and Students in Public Madrasah Ibtidaiyah under Ministry of Religious Affairs by Subdistricts in Bungo Regency, School Year 2017/2018

Kecamatan <i>Subdistricts</i>	Sekolah <i>Schools</i>	Guru <i>Teachers</i>		Murid <i>Students</i>	
		Laki-laki <i>Male</i>	Perempuan <i>Female</i>	Laki-laki <i>Male</i>	Perempuan <i>Female</i>
(1)	(2)	(3)	(4)	(5)	(6)
Pelepat
Pelepat Ilir
Bathin II Babeko
Rimbo Tengah
Bungo Dani
Pasar Muara Bungo
Bathin III
Rantau Pandan
Muko-Muko Bathin VII
Bathin III Ulu
Tanah Sepenggal
Tanah Sepenggal Lintas
Tanah Tumbuh
Limbur Lubuk Mengkuang
Bathin II Pelayang
Jujuhan
Jujuhan Ilir
Bungo

Sumber: Kantor Kementerian Agama Kabupaten Bungo

Source: Ministry of Religious Affairs of Bungo Regency

Tabel
Table 4.1.19

Banyaknya Sekolah, Guru dan Murid Madrasah Ibtidaiyah (MI) Swasta di Lingkungan Kementerian Agama Menurut Kecamatan di Kabupaten Bungo, Tahun Ajaran 2017/2018
Number of Schools, Teachers and Students in Private Madrasah Ibtidaiyah under Ministry of Religious Affairs by Subdistricts in Bungo Regency, School Year 2017/2018

Kecamatan <i>Subdistricts</i>	Sekolah <i>Schools</i>	Guru <i>Teachers</i>		Murid <i>Students</i>	
		Laki- laki <i>Male</i>	Perem- puan <i>Female</i>	Laki- laki <i>Male</i>	Perem- puan <i>Female</i>
(1)	(2)	(3)	(4)	(5)	(6)
Pelepat
Pelepat Ilir
Bathin II Babeko
Rimbo Tengah
Bungo Dani
Pasar Muara Bungo
Bathin III
Rantau Pandan
Muko-Muko Bathin VII
Bathin III Ulu
Tanah Sepenggal
Tanah Sepenggal Lintas
Tanah Tumbuh
Limbur Lubuk Mengkuang
Bathin II Pelayang
Jujuhan
Jujuhan Ilir
Bungo

Sumber: Kantor Kementerian Agama Kabupaten Bungo

Source: *Ministry of Religious Affairs of Bungo Regency*

Tabel
Table

4.1.20

Banyaknya Guru, Murid, dan Rasio Guru-Murid Madrasah Ibtidaiyah (MI) di Lingkungan Kementerian Agama Menurut Kecamatan di Kabupaten Bungo, Tahun Ajaran 2017/2018
Number of Teachers, Students, and Teachers-Students Ratio in Madrasah Ibtidaiyah under Ministry of Religious Affairs by Subdistricts in Bungo Regency, School Year 2017/2018

Kecamatan Subdistricts	Guru Teachers	Murid Students	Rasio Guru-Murid Teachers- Students Ratio
(1)	(2)	(3)	(4)
Pelepat
Pelepat Ilir
Bathin II Babeko
Rimbo Tengah
Bungo Dani
Pasar Muara Bungo
Bathin III
Rantau Pandan
Muko-Muko Bathin VII
Bathin III Ulu
Tanah Sepanggal
Tanah Sepanggal Lintas
Tanah Tumbuh
Limbur Lubuk Mengkuang
Bathin II Pelayang
Jujuhan
Jujuhan Ilir
Bungo

Sumber: Kantor Kementerian Agama Kabupaten Bungo
 Source: Ministry of Religious Affairs of Bungo Regency

Banyaknya Peserta Ujian Akhir Madrasah Ibtidaiyah (MI) dan yang Lulus Menurut Kecamatan dan Status Sekolah di Kabupaten Bungo, Tahun Ajaran 2017/2018

Tabel

Table 4.1.21 *Number of Participants Madrasah Ibtidaiyah Final Examination and the Graduate under Ministry of Religious Affairs by Subdistricts and School Status in Bungo Regency, School Year 2017/2018*

Kecamatan Subdistrict	Peserta Ujian Akhir Final Examinees		Peserta yang Lulus Graduate	
	Negeri Public	Swasta Private	Negeri Public	Swasta Private
(1)	(2)	(3)	(4)	(5)
Pelepat
Pelepat Ilir
Bathin II Babeko
Rimbo Tengah
Bungo Dani
Pasar Muara Bungo
Bathin III
Rantau Pandan
Muko-Muko Bathin VII
Bathin III Ulu
Tanah Sepenggal
Tanah Sepenggal Lintas
Tanah Tumbuh
Limbur Lubuk Mengkuang
Bathin II Pelayang
Jujuhan
Jujuhan Ilir
Bungo

Sumber: Kantor Kementerian Agama Kabupaten Bungo

Source: *Ministry of Religious Affairs of Bungo Regency*

Banyaknya Sekolah, Guru dan Murid dan Madrasah Tsanawiyah (MTs) Negeri di Lingkungan Kementerian Agama Menurut Kecamatan di Kabupaten Bungo, Tahun Ajaran 2017/2018

Tabel
Table 4.1.22

Number of Schools, Teachers and Students in Public Madrasah Tsanawiyah (MTs) School under Ministry of Religious Affairs by Subdistricts in Bungo Regency, School Year 2017/2018

Kecamatan <i>Subdistricts</i>	Sekolah <i>Schools</i>	Guru <i>Teachers</i>		Murid <i>Students</i>	
		Laki-laki <i>Male</i>	Perempuan <i>Female</i>	Laki-laki <i>Male</i>	Perempuan <i>Female</i>
(1)	(2)	(3)	(4)	(5)	(6)
Pelepat
Pelepat Ilir
Bathin II Babeko
Rimbo Tengah
Bungo Dani
Pasar Muara Bungo
Bathin III
Rantau Pandan
Muko-Muko Bathin VII
Bathin III Ulu
Tanah Sepenggal
Tanah Sepenggal Lintas
Tanah Tumbuh
Limbur Lubuk Mengkuang
Bathin II Pelayang
Jujuhan
Jujuhan Ilir
Bungo

Sumber: Kantor Kementerian Agama Kabupaten Bungo
Source: *Ministry of Religious Affairs of Bungo Regency*

Tabel
Table 4.1.23

Banyaknya Sekolah, Guru dan Murid dan Madrasah Tsanawiyah (MTs) Swasta di Lingkungan Kementerian Agama Menurut Kecamatan di Kabupaten Bungo, Tahun Ajaran 2017/2018
Number of Schools, Teachers and Students in Private Madrasah Tsanawiyah (MTs) under Ministry of Religious Affairs by Subdistricts in Bungo Regency, School Year 2017/2018

Kecamatan <i>Subdistricts</i>	Sekolah <i>Schools</i>	Guru <i>Teachers</i>		Murid <i>Students</i>	
		Laki-laki <i>Male</i>	Perempuan <i>Female</i>	Laki-laki <i>Male</i>	Perempuan <i>Female</i>
(1)	(2)	(3)	(4)	(5)	(6)
Pelepat
Pelepat Ilir
Bathin II Babeko
Rimbo Tengah
Bungo Dani
Pasar Muara Bungo
Bathin III
Rantau Pandan
Muko-Muko Bathin VII
Bathin III Ulu
Tanah Sepenggal
Tanah Sepenggal Lintas
Tanah Tumbuh
Limbur Lubuk Mengkuang
Bathin II Pelayang
Jujuhan
Jujuhan Ilir
Bungo

Sumber: Kantor Kementerian Agama Kabupaten Bungo
Source: Ministry of Religious Affairs of Bungo Regency

Banyaknya Guru, Murid, dan Rasio Guru-Murid Madrasah Tsanawiyah (MTs) di Lingkungan Kementerian Agama Menurut Kecamatan di Kabupaten Bungo, Tahun Ajaran 2017/2018

Tabel 4.1.24 *Number of Teachers, Students, and Teachers-Students Ratio in Madrasah Tsanawiyah (MTs) under Ministry of Religious Affairs by Subdistricts in Bungo Regency, School Year 2017/2018*

Kecamatan <i>Subdistrict</i>	Guru <i>Teachers</i>	Murid <i>Students</i>	Rasio Guru-Murid <i>Teachers-Students Ratio</i>
(1)	(2)	(3)	(4)
Pelepat
Pelepat Ilir
Bathin II Babeko
Rimbo Tengah
Bungo Dani
Pasar Muara Bungo
Bathin III
Rantau Pandan
Muko-Muko Bathin VII
Bathin III Ulu
Tanah Sepenggal
Tanah Sepenggal Lintas
Tanah Tumbuh
Limbur Lubuk Mengkuang
Bathin II Pelayang
Jujuhan
Jujuhan Ilir
Bungo

Sumber: Kantor Kementerian Agama Kabupaten Bungo

Source: Ministry of Religious Affairs of Bungo Regency

Tabel
Table 4.1.25

Banyaknya Peserta Ujian Akhir Madrasah Tsanawiyah (MTs) dan yang Lulus Menurut Kecamatan dan Status Sekolah di Kabupaten Bungo, Tahun Ajaran 2017/2018
Number of Participants in Madrasah Tsanawiyah Final Examination and the Graduate by Subdistricts and School Status in Bungo Regency, School Year 2017/2018

Kecamatan Subdistricts	Peserta Ujian Akhir Final Examinees		Peserta yang Lulus Graduate	
	Negeri Public	Swasta Private	Negeri Public	Swasta Private
(1)	(2)	(3)	(4)	(5)
Pelepat
Pelepat Ilir
Bathin II Babeko
Rimbo Tengah
Bungo Dani
Pasar Muara Bungo
Bathin III
Rantau Pandan
Muko-Muko Bathin VII
Bathin III Ulu
Tanah Sepenggal
Tanah Sepenggal Lintas
Tanah Tumbuh
Limbur Lubuk Mengkuang
Bathin II Pelayang
Jujuhan
Jujuhan Ilir
Bungo

Sumber: Kantor Kementerian Agama Kabupaten Bungo
Source: Ministry of Religious Affairs of Bungo Regency

Banyaknya Sekolah, Murid dan Guru Madrasah Aliyah (MA) Negeri di Lingkungan Lingkungan Kementerian Agama Menurut Kecamatan di Kabupaten Bungo, Tahun Ajaran

Tabel 4.1.26 2017/2018

Table *Number of Schools, Teachers and Students in Public Madrasah Aliyah (MA) under Ministry of Religious Affairs by Subdistricts in Bungo Regency, School Year 2017/2018*

Kecamatan Subdistricts	Sekolah Schools	Guru Teachers		Murid Students	
		Laki- laki Male	Perem- puan Female	Laki- laki Male	Perem- puan Female
(1)	(2)	(3)	(4)	(5)	(6)
Pelepat
Pelepat Ilir
Bathin II Babeko
Rimbo Tengah
Bungo Dani
Pasar Muara Bungo
Bathin III
Rantau Pandan
Muko-Muko Bathin VII
Bathin III Ulu
Tanah Sepenggal
Tanah Sepenggal Lintas
Tanah Tumbuh
Limbur Lubuk Mengkuang
Bathin II Pelayang
Jujuhan
Jujuhan Ilir
Bungo

Sumber: Kantor Kementerian Agama Kabupaten Bungo

Source: *Ministry of Religious Affairs of Bungo Regency*

Banyaknya Sekolah, Guru dan Murid Madrasah Aliyah (MA) Swasta di Lingkungan Lingkungan Kementerian Agama Menurut Kecamatan di Kabupaten Bungo, Tahun Ajaran

Tabel 4.1.27 2017/2018

Table *Number of Schools, Teachers and Students in Private Madrasah Aliyah (MA) under Ministry of Religious Affairs by Subdistricts in Bungo Regency, School Year 2017/2018*

Kecamatan <i>Subdistricts</i>	Sekolah <i>Schools</i>	Guru <i>Teachers</i>		Murid <i>Students</i>	
		Laki-laki <i>Male</i>	Perempuan <i>Female</i>	Laki-laki <i>Male</i>	Perempuan <i>Female</i>
(1)	(2)	(3)	(4)	(5)	(6)
Pelepat
Pelepat Ilir
Bathin II Babeko
Rimbo Tengah
Bungo Dani
Pasar Muara Bungo
Bathin III
Rantau Pandan
Muko-Muko Bathin VII
Bathin III Ulu
Tanah Sepenggal
Tanah Sepenggal Lintas
Tanah Tumbuh
Limbur Lubuk Mengkuang
Bathin II Pelayang
Jujuhan
Jujuhan Ilir
Bungo

Sumber: Kantor Kementerian Agama Kabupaten Bungo

Source: *Ministry of Religious Affairs of Bungo Regency*

Banyaknya Guru, Murid, dan Rasio Guru-Murid Madrasah Aliyah (MA) di Lingkungan Lingkungan Kementerian Agama Menurut Kecamatan di Kabupaten Bungo, Tahun Ajaran

Tabel 4.1.28 2017/2018

Table Number of Teachers, Students, and Teachers-Students Ratio in Madrasah Aliyah (MA) under Ministry of Religious Affairs by Subdistricts in Bungo Regency, School Year 2017/2018

Kecamatan <i>Subdistrict</i>	Guru <i>Teachers</i>	Murid <i>Students</i>	Rasio Guru-Murid <i>Teachers- Students Ratio</i>
(1)	(2)	(3)	(4)
Pelepat
Pelepat Ilir
Bathin II Babeko
Rimbo Tengah
Bungo Dani
Pasar Muara Bungo
Bathin III
Rantau Pandan
Muko-Muko Bathin VII
Bathin III Ulu
Tanah Sepenggal
Tanah Sepenggal Lintas
Tanah Tumbuh
Limbur Lubuk Mengkuang
Bathin II Pelayang
Jujuhan
Jujuhan Ilir
Bungo

Sumber: Kantor Kementerian Agama Kabupaten Bungo

Source: Ministry of Religious Affairs of Bungo Regency

Tabel
Table 4.1.29

Banyaknya Peserta Ujian Akhir Madrasah Aliyah (MA) dan yang Lulus Menurut Kecamatan dan Status Sekolah di Kabupaten Bungo, Tahun Ajaran 2017/2018
Number of Participants in Madrasah Aliyah (MA) Final Examination and the Graduate by Subdistricts and School Status in Bungo Regency, School Year 2017/2018

Kecamatan <i>Subdistricts</i>	Peserta Ujian Akhir <i>Final Examinees</i>		Peserta yang Lulus <i>Graduate</i>	
	Negeri <i>Public</i>	Swasta <i>Private</i>	Negeri <i>Public</i>	Swasta <i>Private</i>
(1)	(2)	(3)	(4)	(5)
Pelepat
Pelepat Ilir
Bathin II Babeko
Rimbo Tengah
Bungo Dani
Pasar Muara Bungo
Bathin III
Rantau Pandan
Muko-Muko Bathin VII
Bathin III Ulu
Tanah Sepenggal
Tanah Sepenggal Lintas
Tanah Tumbuh
Limbur Lubuk Mengkuang
Bathin II Pelayang
Jujuhan
Jujuhan Ilir
Bungo

Sumber: Kantor Kementerian Agama Kabupaten Bungo
Source: *Ministry of Religious Affairs of Bungo Regency*

Tabel
Table 4.1.30

Banyaknya Sekolah, Guru dan Murid Madrasah Diniyah Takmiliyah di Lingkungan Kementerian Agama Menurut Kecamatan di Kabupaten Bungo, Tahun Ajaran 2017/2018
Number of Schools, Teachers and Students in Islamic Non-formal School under Ministry of Religious Affairs by Subdistricts in Bungo Regency, School Year 2017/2018

Kecamatan <i>Subdistricts</i>	Sekolah <i>Schools</i>	Guru <i>Teachers</i>	Murid <i>Students</i>
(1)	(2)	(3)	(4)
Pelepat
Pelepat Ilir
Bathin II Babeko
Rimbo Tengah
Bungo Dani
Pasar Muara Bungo
Bathin III
Rantau Pandan
Muko-Muko Bathin VII
Bathin III Ulu
Tanah Sepanggal
Tanah Sepanggal Lintas
Tanah Tumbuh
Limbur Lubuk Mengkuang
Bathin II Pelayang
Jujuhan
Jujuhan Ilir
Bungo
2017
2016

Sumber : Kantor Kementerian Agama Kabupaten Bungo
Source : Ministry of Religious Affairs of Bungo Regency

Tabel 4.1.31 Banyaknya Perguruan Tinggi, Mahasiswa dan Tenaga Edukatif Negeri dan Swasta Menurut Kecamatan di Kabupaten Bungo, Tahun Ajaran 2017/2018
Table 4.1.31 *Number of Public and Private College/Universities, Students and Lecturers by Subdistricts in Bungo Regency, School Year 2017/2018*

Kecamatan <i>Subdistricts</i>	Jumlah Perguruan Tinggi <i>Number of Universities</i>		Jumlah Mahasiswa <i>Number of Students</i>		Jumlah Tenaga Edukatif <i>Number of Lecturers</i>	
	Negeri <i>Public</i>	Swasta <i>Private</i>	Negeri <i>Public</i>	Swasta <i>Private</i>	Negeri <i>Public</i>	Swasta <i>Private</i>
	(1)	(2)	(3)	(4)	(5)	(6)
Pelepat
Pelepat Ilir
Bathin II Babeko
Rimbo Tengah
Bungo Dani
Pasar Muara Bungo
Bathin III
Rantau Pandan
Muko-Muko Bathin VII
Bathin III Ulu
Tanah Sepenggal
Tanah Sepenggal Lintas
Tanah Tumbuh
Limbur Lubuk Mengkuang
Bathin II Pelayang
Jujuhan
Jujuhan Ilir
Bungo
2016/2017

Sumber : Masing-masing Perguruan Tinggi

Source : Each College

Tabel 4.1.32 Banyaknya Mahasiswa Universitas Muara Bungo (UMB) Menurut Jurusan dan Jenis Kelamin, Tahun Ajaran 2017/2018
Table 4.1.32 *Number of Students of Muara Bungo University by Program and Sex, School Year 2017/2018*

Program Studi <i>Program</i>	Laki-laki <i>Male</i>	Perempuan <i>Female</i>	Jumlah <i>Total</i>
(1)	(2)	(3)	(4)
1. Akuntansi	102	225	327
2. Manajemen	286	230	516
3. Ilmu Pemerintahan	269	108	377
4. Teknik Sipil	79	9	88
5. Teknik Pertambangan	102	11	113
6. Teknik Elektro	-	-	-
7. Pemanfaatan Budidaya Perikanan	32	20	52
8. Agribisnis	107	41	148
9. Agroteknologi	155	37	192
10. Peternakan	77	19	96
11. Sastra Inggris	19	34	53
Jumlah/ <i>Total</i>	1 228	734	1 962
2016/2017	1 286	715	2 001

Sumber : Universitas Muara Bungo

Source : *Muara Bungo University*

Tabel 4.1.33 **Banyaknya Tenaga Pengajar Universitas Muara Bungo (UMB) Menurut Status dan Jenis Kelamin Tahun Ajaran 2017/2018**
Table 4.1.33 *Number of Lecturers of Muara Bungo University by Status and Sex, School Year 2017/2018*

Status <i>Status</i>	Laki-laki <i>Male</i>	Perempuan <i>Female</i>	Jumlah <i>Total</i>
(1)	(2)	(3)	(4)
1. Dosen Tetap/ <i>Regular Lecturer</i>	49	35	84
2. Dosen Luar Biasa/ <i>Part-Time Lecturer</i>	44	21	65
3. Asisten Dosen/ <i>Lecturer's Asistant</i>	-	-	-
Jumlah/ <i>Total</i>	93	56	149
2016/2017	93	56	149

Sumber: Universitas Muara Bungo

Source: Muara Bungo University

Banyaknya Mahasiswa Sekolah Tinggi Ilmu Administrasi (STIA) Setih Setio Muara Bungo Menurut Jurusan dan Jenis

Tabel 4.1.34 Kelamin, Tahun Ajaran 2017/2018

Table Number of Students of Setih Setio Administration College Muara Bungo by Program and Sex, School Year 2017/2018

Program Studi <i>Program</i>	Laki-laki <i>Male</i>	Perempuan <i>Female</i>	Jumlah <i>Total</i>
(1)	(2)	(3)	(4)
1. Ilmu Administrasi Negara Strata 1 (S1) <i>Public Administration</i>	428	518	946
2. Ilmu Administrasi Niaga Strata 1 (S1) <i>Business Administration</i>	299	281	580
3. Ilmu Administrasi Niaga Diploma III (D3) <i>Business Administration</i>	37	30	67
Jumlah/Total	764	829	1 593
2016/2017	764	829	1 593

Sumber: Sekolah Tinggi Ilmu Administrasi Muara Bungo

Source: Muara Bungo Administration College

Banyaknya Tenaga Pengajar Sekolah Tinggi Ilmu
Administrasi (STIA) Setih Setio Muara Bungo Menurut

Tabel 4.1.35 Status dan Jenis Kelamin, Tahun Ajaran 2017/2018
Table *Number of Lecturers of Setih Setio Administration College
Muara Bungo by Status and Sex, School Year 2017/2018*

Status Status	Laki-laki Male	Perempuan Female	Jumlah Total
(1)	(2)	(3)	(4)
1. Dosen Tetap <i>Regular Lecturer</i>	24	11	35
2. Dosen Luar Biasa <i>Part Time Lecturer</i>	12	2	14
3. Asisten Dosen <i>Asistant Lecturer</i>	-	-	-
Jumlah/Total	36	22	49
2016/2017	36	22	49

Sumber: Sekolah Tinggi Ilmu Administrasi Muara Bungo
Source: Muara Bungo Administration College

Banyaknya Mahasiswa Akademi Keperawatan (AKPER) Setih Setio Muara Bungo Menurut Semester dan Jenis Kelamin,

Tabel 4.1.36 Tahun Ajaran 2017/2018

Table *Number of Students of Setih Setio Nursing Academy Muara Bungo by Semester and Sex, School Year 2017/2018*

Tingkat/Semester <i>Semester</i>	Laki-laki <i>Male</i>	Perempuan <i>Female</i>	Jumlah <i>Total</i>
(1)	(2)	(3)	(4)
1. I – II	5	11	16
2. III – IV	13	32	45
3. V – VI	14	36	50
<i>Jumlah/Total</i>	32	79	111
2016/2017	54	118	172

Sumber : Akademi Keperawatan Setih Setio Muara Bungo

Source : *Setih Setio Nursing Academy Muara Bungo*

Banyaknya Tenaga Pengajar Akademi Keperawatan (AKPER)
Setih Setio Muara Bungo Menurut Status dan Jenis Kelamin,

Tabel 4.1.37 Tahun Ajaran 2017/2018
Table *Number of Lecturers of Setih Setio Nursing Academy Muara Bungo by Status and Sex, School Year 2017/2018*

Status Status	Laki-laki Male	Perempuan Female	Jumlah Total
(1)	(2)	(3)	(4)
1. Dosen Tetap <i>Regular Lecturer</i>	4	5	9
2. Dosen Luar Biasa <i>Part Time Lecturer</i>	7	3	10
3. Asisten Dosen <i>Asistant Lecturer</i>	-	-	-
Jumlah/Total	11	8	19
2016/2017	16	20	36

Sumber : Akademi Keperawatan Setih Setio Muara Bungo

Source : Setih Setio Nursing Academy Muara Bungo

Banyaknya Mahasiswa Akademi Kebidanan (AKBID) Muara Bungo Menurut Semester dan Jenis Kelamin Tahun Ajaran

Tabel 4.1.38 2017/2018

Table *Number of Students of Muara Bungo Obstetrics Academy by Semester and Sex, School Year 2017/2018*

Tingkat/Semester <i>Semester</i>	Laki-laki <i>Male</i>	Perempuan <i>Female</i>	Jumlah <i>Total</i>
(1)	(2)	(3)	(4)
1. I – II	-	78	78
2. III – IV	-	70	70
3. V – VI	-	64	64
Jumlah/ <i>Total</i>	-	212	212
2016/2017	-	212	212

Sumber : Akademi Kebidanan Muara Bungo

Source : *Obstetrics Academy Muara Bungo*

Tabel 4.1.39 Banyaknya Tenaga Pengajar AKBID Muara Bungo Menurut Status dan Jenis Kelamin, Tahun Ajaran 2017/2018
Table 4.1.39 *Number of Lecturers of Obstetrics Academy Muara Bungo by Semester and Sex, School Year 2017/2018*

Status <i>Status</i>	Laki-laki <i>Male</i>	Perempuan <i>Female</i>	Jumlah <i>Total</i>
(1)	(2)	(3)	(4)
1. Dosen Tetap <i>Regular Lecturer</i>	-	19	19
2. Dosen Luar Biasa <i>Part Time Lecturer</i>	-	4	4
3. Asisten Dosen <i>Asistant Lecturer</i>	-	-	-
Jumlah/ <i>Total</i>	-	23	23
2016/2017	-	23	23

Sumber : Akademi Kebidanan Muara Bungo

Source : *Obstetrics Academy Muara Bungo*

Banyaknya Mahasiswa Sekolah Tinggi Ilmu Tarbiyah (STIT)
YAPIMA Muara Bungo Menurut Semester dan Jenis

Tabel 4.1.40 Kelamin, Tahun Ajaran 2017/2018

Table *Number of Students of YAPIMA College of Islamic Education
Muara Bungo by Semester and Sex, School Year 2017/2018*

Tingkat/Semester <i>Semester</i>	Laki-laki <i>Male</i>	Perempuan <i>Female</i>	Jumlah <i>Total</i>
(1)	(2)	(3)	(4)
1. I – II
2. III – IV
3. V – VI
4. VII – VIII
Jumlah/ <i>Total</i>

Sumber : Sekolah Tinggi Ilmu Tarbiyah YAPIMA Muara Bungo

Source : YAPIMACollege of Islamic Education Muara Bungo

Banyaknya Tenaga Pengajar Sekolah Tinggi Ilmu Tarbiyah (STIT) YAPIMA Muara Bungo Menurut Status dan Jenis

Tabel 4.1.41 Kelamin, Tahun Ajaran 2017/2018
Number of Lecturers of YAPIMA College of Islamic Education Muara Bungo by Semester and Sex, School Year 2017/2018

Status Status	Laki-laki Male	Perempuan Female	Jumlah Total
(1)	(2)	(3)	(4)
1. Dosen Tetap <i>Regular Lecturer</i>	3	4	7
2. Dosen Luar Biasa <i>Part Time Lecturer</i>	10	3	13
3. Asisten Dosen <i>Asistant Lecturer</i>	2	3	5
Jumlah/Total	15	10	25
2016/2017	15	10	25

Sumber : Sekolah Tinggi Ilmu Tarbiyah YAPIMA Muara Bungo

Source : YAPIMA College of Islamic Education Muara Bungo

Banyaknya Mahasiswa Sekolah Tinggi Agama Islam (STAI)
YASNI Muara Bungo Menurut Semester dan Jenis Kelamin

Tabel 4.1.42 Tahun Ajaran 2017/2018

Table *Number of Students of YASNI College of Islam Religion
Muara Bungo by Semester and Sex, School Year 2017/2018*

Tingkat/Semester <i>Semester</i>	Laki-laki <i>Male</i>	Perempuan <i>Female</i>	Jumlah <i>Total</i>
(1)	(2)	(3)	(4)
1. I – II
2. III – IV
3. V – VI
4. VII – VIII
<i>Jumlah/Total</i>
2016/2017	373	598	971

Sumber : Sekolah Tinggi Agama Islam YASNI Muara Bungo

Source : YASNI College of Islam Religion Muara Bungo

Banyaknya Tenaga Pengajar Sekolah Tinggi Agama Islam (STAI) YASNI Muara Bungo Menurut Status dan Jenis

Tabel 4.1.43 Kelamin, Tahun Ajaran 2017/2018
Table *Number of Lecturers of YASNI College of Islam Religion Muara Bungo by Semester and Sex, School Year 2017/2018*

Status Status	Laki-laki Male	Perempuan Female	Jumlah Total
(1)	(2)	(3)	(4)
1. Dosen Tetap <i>Regular Lecturer</i>	28	12	40
2. Dosen Luar Biasa <i>Part Time Lecturer</i>	13	2	15
3. Asisten Dosen <i>Asistant Lecturer</i>	3	2	5
Jumlah/Total	44	16	60
2016/2017	44	16	60

Sumber : Sekolah Tinggi Agama Islam YASNI Muara Bungo

Source : *YASNI College of Islam Religion Muara Bungo*

Tabel 4.1.44 Banyaknya Lembaga Kursus, Siswa dan Guru Dirinci Menurut Jenis Kursus di Kabupaten Bungo, 2017
Table 4.1.44 *Number of Course Institute, Students and Teachers by Kind of Course in Bungo Regency, 2017*

Uraian <i>Explanation</i>	Tempat Kursus <i>Course Place</i>	Siswa <i>Students</i>	Guru/ Instruktur <i>Teachers</i>
(1)	(2)	(3)	(4)
Komputer/ <i>Computer</i>	8	80	8
Bahasa Inggris/ <i>English</i>	10	100	10
Menjahit/ <i>Sewing</i>	4	60	4
Bimbingan Belajar/ <i>Tutoring</i>	3	100	10
Kecantikan/ <i>Beauty</i>	5	50	5
Seni Musik/ <i>Music</i>	-	-	-
Otomotif/ <i>Automotive</i>	-	-	-
Mengemudi/ <i>Driving</i>	-	-	-
Elektronika/ <i>Electronics</i>	-	-	-
Desain Grafis/ <i>Graphics Design</i>	-	-	-
Senam/ <i>Gymnastic</i>	-	-	-
Seni Rupa/ <i>Fine Arts</i>	-	-	-
Lainnya/ <i>Others</i>	-	-	-
Jumlah/ <i>Total</i>	30	300	37
2016	28	780	69
2015	37	843	76
2015	37	1 493	84

Sumber: Dinas Pendidikan Kabupaten Bungo
 Source: Education Service of Bungo Regency

Tabel 4.1.45 **Banyaknya Kelompok Belajar, Anggota dan Guru Menurut Jenis Paket di Kabupaten Bungo, 2017**
Table 4.1.45 *Number of Study Group, Members and Teachers by Kind of Package in Bungo Regency, 2017*

Jenis Paket <i>Kind of Package</i>	Kelompok <i>Group</i>	Anggota <i>Members</i>	Guru/ Instruktur <i>Teachers</i>
(1)	(2)	(3)	(4)
Paket A/ <i>Package A</i>	-	-	-
PBH/KF	10	100	10
Lv. II	-	-	-
Lv. III	-	-	-
Lv. IV	-	-	-
Setara SD	7	170	7
Paket B/ <i>Package B</i>	10	245	60
Kelompok Belajar Umum <i>Public Study Group</i>	-	-	-
Magang/KMD/ <i>Clerk</i>	-	-	-
Jumlah/ <i>Total</i>	17	515	77
2016	19	440	...
2015	28	586	148
2014	28	580	150

Sumber: Dinas Pendidikan Kabupaten Bungo
Source: Education Service of Bungo Regency

Tabel 4.1.46 **Banyaknya Kelompok Belajar dan Anggota Menurut Kecamatan dan Jenis Paket di Kabupaten Bungo, 2017**
Table 4.1.46 **Number of Study Group and Members by Subdistricts and Kind of Package in Bungo Regency, 2017**

Kecamatan <i>Subdistricts</i>	Paket A <i>Package A</i>		Paket B <i>Package B</i>	
	Kelompok <i>Group</i>	Anggota <i>Members</i>	Kelompok <i>Group</i>	Anggota <i>Member</i>
(1)	(2)	(3)	(4)	(5)
Pelepat	3	75	-	-
Pelepat Ilir	2	50	-	-
Bathin II Babeko	-	-	-	-
Rimbo Tengah	-	-	-	-
Bungo Dani	-	-	1	25
Pasar Muara Bungo	2	50	1	30
Bathin III	-	-	2	40
Rantau Pandan	-	-	2	40
Muko-Muko Bathin VII	-	-	1	30
Bathin III Ulu	-	-	1	20
Tanah Sepenggal	-	-	-	-
Tanah Sepenggal Lintas	-	-	-	-
Tanah Tumbuh	-	-	-	-
Limbur Lubuk Mengkuang	-	-	-	-
Bathin II Pelayang	-	-	-	-
Jujuhan	-	-	2	60
Jujuhan Ilir	-	-	-	-
Bungo	7	175	10	245
2016	6	120	13	320
2015	2	40	12	230
2014	6	140	22	440

Sumber: Dinas Pendidikan Kabupaten Bungo
 Source: Education Service of Bungo Regency

Lanjutan Tabel/*Continued Table* 4.1.46

Kecamatan <i>Subdistricts</i>	KBU/ <i>General Study Group</i>		KBF/ <i>Functional Study Group</i>	
	Kelompok <i>Group</i>	Anggota <i>Members</i>	Kelompok <i>Group</i>	Anggota <i>Members</i>
(1)	(6)	(7)	(8)	(9)
Pelepat	-	-	-	-
Pelepat Ilir	-	-	-	-
Bathin II Babeko	-	-	-	-
Rimbo Tengah	-	-	-	-
Bungo Dani	-	-	-	-
Pasar Muara Bungo	-	-	-	-
Bathin III	-	-	-	-
Rantau Pandan	-	-	-	-
Muko-Muko Bathin VII	-	-	-	-
Bathin III Ulu	-	-	-	-
Tanah Sepenggal	-	-	-	-
Tanah Sepenggal Lintas	-	-	-	-
Tanah Tumbuh	-	-	-	-
Limbur Lubuk Mengkuang	-	-	-	-
Bathin II Pelayang	-	-	-	-
Jujuhan	-	-	-	-
Jujuhan Ilir	-	-	-	-
Bungo	-	-	-	-
2016	-	-	-	-
2015	-	-	-	-
2014	-	-	-	-

Sumber: Dinas Pendidikan Kabupaten Bungo

Source: Education Service of Bungo Regency

4.2 KESEHATAN HEALTH

Banyaknya Rumah Sakit, Puskesmas, dan Puskesmas

Tabel 4.2.1 *Number of Hospitals, Public Health Centres, and Public Health Subcentres in Bungo Regency, 2017*

Kecamatan Subdistricts	Rumah Sakit Hospitals	Puskes- mas Public Health Centres	Pustu Public Health Subcen- tres	Posyan- du/Inte- grated Health Centres	Klinik/ Balai Kese- hatan Health Clinic	Polin- des Village Mater- nity Clinic
(1)	(2)	(3)	(4)	(5)	(6)	(7)
Pelepat	-	2	7	32	-	-
Pelepat Ilir	-	2	12	23	3	-
Bathin II Babeko	-	1	4	13	-	5
Rimbo Tengah	1	1	4	16	3	3
Bungo Dani	3	1	2	22	1	2
Pasar Muara Bungo	1	1	0	9	4	1
Bathin III	1	1	3	16	-	5
Rantau Pandan	-	1	0	12	-	3
Muko-Muko Bathin VII	-	1	3	18	-	5
Bathin III Ulu	-	1	4	17	-	3
Tanah Sepanggal	-	1	4	12	-	2
Tanah Sepanggal Lintas	-	1	3	12	-	3
Tanah Tumbuh	-	1	1	11	-	6
Limbur Lubuk Mengkuang	-	1	5	14	-	4
Bathin II Pelayang	-	1	2	8	-	1
Jujuhan	-	1	3	17	-	5
Jujuhan Ilir	-	1	4	10	-	3
Bungo	6	19	61	262	13	51

Sumber: Dinas Kesehatan Kabupaten Bungo

Source : Health Service of Bungo Regency

Tabel 4.2.2 Banyaknya Tenaga Kesehatan Menurut Kecamatan di Kabupaten Bungo, 2017
Table 4.2.2 *Numbers of Health Workers by Subdistricts in Bungo Regency, 2017*

Kecamatan <i>Subdistricts</i>	Dokter <i>Doctor</i>	Perawat <i>Nurse</i>	Bidan <i>Midwife</i>	Tenaga	Jumlah <i>Total</i>
				Kesehatan Lainnya <i>Others</i>	
(1)	(2)	(3)	(4)	(5)	(6)
Pelepat	6	44	51	17	118
Pelepat Ilir	3	38	64	19	124
Bathin II Babeko	1	26	34	14	75
Rimbo Tengah	47	306	54	73	480
Bungo Dani	2	46	47	8	103
Pasar Muara Bungo	3	21	24	25	73
Bathin III	1	34	45	25	105
Rantau Pandan	3	9	28	9	49
Muko-Muko Bathin VII	1	26	25	12	64
Bathin III Ulu	3	11	21	11	46
Tanah Sepanggal	1	17	11	8	37
Tanah Sepanggal Lintas	1	42	42	13	98
Tanah Tumbuh	4	27	31	12	74
Limbur Lubuk Mengkuang	6	16	40	9	71
Bathin II Pelayang	2	15	25	9	51
Jujuhan	4	27	41	12	84
Jujuhan Ilir	4	17	16	5	42
Bungo	92	722	599	281	1 694
2016	92	722	599	281	1 694

Sumber: Dinas Kesehatan Kabupaten Bungo

Source : Health Service of Bungo Regency

Tabel 4.2.3 **Banyaknya Tenaga Kesehatan Menurut Tempat Tugas di Kabupaten Bungo, 2017**
Table 4.2.3 **Number of Health Workers by Place of Duty in Bungo Regency, 2017**

Jenis Keahlian <i>Type of Skill</i>	Tempat Tugas/ <i>Place of Duty</i>			
	Dinkes <i>Health Service</i>	Puskesmas <i>Public Health Centres</i>	RS <i>Pemerintah Government Hospital</i>	RS <i>Swasta Private Hospital</i>
(1)	(2)	(3)	(4)	(5)
1. Dokter spesialis	0	0	27	0
2. Dokter umum	2	33	15	9
3. Dokter gigi	0	15	4	0
4. S2 kesehatan masyarakat	9	0	4	0
5. S2 non kesehatan	2	0	4	0
6. S1 profesi (apoteker)	3	2	10	4
7. S1 profesi (nurse keperawatan)	2	19	20	9
8. S1 kesehatan masyarakat	17	28	4	0
9. S1 keperawatan	9	23	7	1
10. S1 Gizi	2	4	9	3
11. S1 Farmasi	1	0	3	0
12. S1 Non kesehatan	10	3	48	0
13. D4 Rontgen	0	0	4	0
14. D4 bidan	1	7	0	4
15. D4 kesehatan lingkungan	0	1	0	0
16. D4 Gizi	0	1	0	0
17. D3 Perawat	18	372	294	73
18. D3 kesehatan lingkungan	12	17	10	1
19. D3 farmasi	2	16	20	7

Lanjutan Tabel/*Continued Table 4.2.3*

Jenis Keahlian <i>Type of Skill</i>	Tempat Tugas/ <i>Place of Duty</i>			
	Dinkes <i>Health Service</i>	Puskesmas <i>Public Health Centres</i>	RS <i>Pemerintah Public Hospital</i>	RS Swasta <i>Private Hospital</i>
(1)	(2)	(3)	(4)	(5)
20. D3 penata rontgen	0	0	7	1
21. D3 elektro medis	0	0	1	0
22. D3 Bidan	8	174	30	86
23. D3 Gizi	1	15	1	3
24. D3 perawat gigi	0	6	3	0
25. D3 analisis kesehatan	3	11	14	2
26. D3 fisio terapi	0	0	2	0
27. D3 anastesi	0	0	0	0
28. D3 refraksionis optision	0	0	3	0
29. D3 rekam medik	1	0	3	5
30. D3 Non kesehatan	4	2	0	0
31. D2 non kesehatan	0	0	3	0
32. D1 BIDAN	1	27	5	0
33. D1 Teknologi tranfusi darah	0	0	2	0
34. D1 ahli gizi	0	1	4	0
35. D1 non kesehatan	0	0	2	0
36. D1 pembantu penilik hygiene	5	6	2	0
37. SPK	2	42	0	2
38. SMF	3	3	0	2
39. SPRG	0	2	0	0
40. SMAK	0	5	9	0
41. SLTA	13	43	91	1
42. SLTP	2	11	0	0
43. SD	0	4	0	0
Jumlah/ <i>Total</i>	133	893	665	213
2016	108	701	478	-

Sumber: Dinas Kesehatan Kabupaten Bungo/ *Health Service of Bungo Regency*

Pencapaian Banyaknya Bayi dan Ibu Hamil yang Diimunisasi

Tabel 4.2.4 Menurut Jenisnya di Kabupaten Bungo, 2013-2017
Table 4.2.4 *Number of Infants and Expecting Mothers Immunized by Kind of Immunization in Bungo Regency, 2013-2017*

Jenis Imunisasi <i>Kind of Immunization</i>	Tahun/Year				
	2013	2014	2015	2016	2017
(1)	(2)	(3)	(4)	(5)	(6)
1. B C G	7 003	6 817	6 964	7 530	7 534
2. D P T 1	6 782	6 624	6 759	7 273	7 299
3. D P T 2	6 782	6 623	6 755	7 108	7 108
4. D P T 3	6 807	6 617	6 761	7 552	7 035
5. Polio 1	7 090	6 845	6 966	7 273	7 120
6. Polio 2	6 861	6 644	6 765	7 167	6 989
7. Polio 3	6 835	6 645	6 762	7 071	6 940
8. Polio 4	6 863	6 631	6 765	7 180	717
9. Campak	6 700	6 585	6 760	4 251	4 350
10. TT 1 (Ibu Hamil)	6 142	4 735	4 942	3 923	3 904
11. TT 2 (Ibu Hamil)	5 681	4 213	4 551	551	1 234
12. TT Ulangan	573	523	550	7 264	7 452
13. Campak Anak SD Kelas I	7 333	7 379	7 748	7 208	7 452
14. DT Anak SD Kelas II	7 301	7 665	6 142	7 333	7 558
15. TD Anak SD Kelas III	7 201	7 353	7 247	7 215	7 222
16. TD Anak SD Kelas VI	-	7 210	6 966	4 251	0
17. TT WUS I	895	491	823	3 923	4 351
18. TT WUS II	585	317	622	551	3 904
19. TT WUS III	180	54	112	220	1 239
20. TT WUS IV	86	45	66	101	681
21. TT WUS V	38	17	27	0	30
22. HB 0 (0-7 HR)	6 488	6 817	6 565	7 366	8 543

Sumber: Dinas Kesehatan Kabupaten Bungo

Source : Health Service of Bungo Regency

Tabel 4.2.5 Pencapaian Jumlah Sasaran yang Mendapat Imunisasi Lengkap di Kabupaten Bungo 2013-2017
Table 4.2.5 *Number of Complete Immunization Target in Bungo Regency, 2013-2017*

Imunisasi <i>Immunization</i>	Tahun/Year				
	2013	2014	2015	2016	2017
(1)	(2)	(3)	(4)	(5)	(6)
1. Bayi <i>Infant</i>	6 949	6 828	6 139	7 172	6 582
2. Ibu Hamil <i>Expecting Mother</i>	7 597	7 511	4 277	4 251	4 351
3. Calon Pengantin <i>Bride Candidate</i>	8 221	7 378	635	976	2467
4. Anak SD Kelas I <i>1st Primary Pupils</i>	7 606	7 747	9 741	7 208	7 558
5. Anak SD Kelas II <i>2nd Primary Pupils</i>	7 552	7 402	7 587	7 333	7 222
6. Anak SD Kelas III <i>3rd Primary Pupils</i>	7 384	7 296	7 478	7 215	0
7. Anak SD Kelas VI <i>6th Primary Pupils</i>	-	-	-	-	-

Sumber: Dinas Kesehatan Kabupaten Bungo

Source : *Health Service of Bungo Regency*

Tabel 4.2.6 **Banyaknya Penderita Gigitan Hewan Rabies/Tersangka Rabies, Observasi Rabies, Pemakaian Var dan Sar Menurut Puskesmas di Kabupaten Bungo, 2017**
Table 4.2.6 **Number of Rabies Animal Bite Patients/Rabies Suspects, Rabies Observation, Using Var and Sar by Public Health Centres in Bungo Regency, 2017**

Puskesmas <i>Public Health Centres</i>	Jumlah/Total		
	Kasus Gigitan HPR /Tersangka HPR Rabies Suspects	Perlakuan/Treatment	
		Hewan Diobservasi Observed Animals	Hewan Tidak Diobservasi Not Observed Animals
(1)	(2)	(3)	(4)
Muara Bungo I	8	1	7
Muara Bungo II	0	0	0
Rantau Kelayang	1	0	1
Kuamang Kuning I	13	9	4
Kuamang Kuning X	0	0	0
Tanah Tumbuh	13	1	12
Lubuk Landai	2	0	2
Rantau Ikil	7	1	6
Rantau Pandan	0	0	0
Tanjung Agung	1	0	1
Limbur Lubuk Mengkuang	0	0	0
Lubuk Landai	2	0	1
Babeko	1	0	1
Kuamang Jaya	0	0	0
Muara Buat	1	0	1
Pulau Batu	5	0	5
Air Gemuruh	1	0	1
Pelayang	3	0	3
Jumlah/Total	58	12	45
2016	47	15	32
2015	65	10	55

Lanjutan Tabel/*Continued Table 4.2.6*

Puskesmas <i>Public Health Centre</i>	Jumlah/ <i>Total</i>		
	Specimen		Vaksin/ Serum <i>Vaccine</i>
	+LAB	+SKB	
(1)	(5)	(6)	(7)
Muara Bungo I	0	7	7
Muara Bungo II	0	0	0
Rantau Keloyang	0	1	1
Kuamang Kuning I	0	4	4
Kuamang Kuning X	0	0	0
Tanah Tumbuh	0	12	12
Tanah sepenggal lintas	0	2	2
Rantau Ikil	0	6	6
Rantau Pandan	0	0	0
Tanjung Agung	0	1	1
Limbur Lubuk Mengkuang	0	0	0
Lubuk landai	1	1	2
Babeko	0	1	1
Kuamang Jaya	0	0	0
Muara Buat	0	1	1
Pulau Batu	0	5	5
Air Gemuruh	0	1	1
Pelayang	0	3	3
<i>Jumlah/Total</i>	0	45	46
2016	-	-	32
2015	-	16	66

Catatan: HPR = Hewan Penderita Rabies/*Rabies Animal Patients*.

+ LAB = Hasil pemeriksaan laboratorium Bukit Tinggi positif dari specimen otak HPR yang dapat diambil dan diperiksa.

+ SKB = Positif karena HPR/tersangka rabies yang mengigit dibunuh, lari, dsb, sehingga petugas peternakan menyatakan positif berdasarkan SKB Tiga Menteri

Sumber: Dinas Kesehatan Kabupaten Bungo/ *Health Service of Bungo Regency*

Tabel 4.2.7 **Banyaknya Kasus Rabies yang Diperiksa Dirinci per Bulan di Kabupaten Bungo, 2017**
Table 4.2.7 **Number of Rabies Cases Examined by Month in Bungo Regency, 2017**

Bulan <i>Month</i>	Kasus Gigitan HPR/ Tersangka HPR <i>Rabies Suspects</i>	Positif Rabies		Pemberian Vaksin Anti Rabies <i>Anti Rabies Vaccine</i>
		Lab	SKB	
(1)	(2)	(3)	(4)	(5)
Januari/ <i>January</i>	9	-	-	9
Februari/ <i>February</i>	1	-	-	1
Maret/ <i>March</i>	2	-	-	1
April/ <i>April</i>	7	-	-	3
Mei/ <i>May</i>	3	-	-	3
Juni/ <i>June</i>	7	-	-	6
Juli/ <i>July</i>	1	-	-	1
Agustus/ <i>August</i>	7	-	-	1
September/ <i>September</i>	3	-	-	3
Oktober/ <i>October</i>	1	-	-	1
November/ <i>November</i>	2	-	-	1
Desember/ <i>December</i>	4	-	-	2
Jumlah/ <i>Total</i>	47	-	-	32
2016	47	-	-	32
2015	66	-	16	66
2014	49	-	32	38

Sumber: Dinas Kesehatan Kabupaten Bungo

Source : Health Service of Bungo Regency

Jumlah Kasus Baru Pasien Rawat Jalan Penyakit Tertentu di Rumah Sakit Umum Daerah H Hanafie Muara Bungo Menurut
Tabel 4.2.8 Kelompok Umur di Kabupaten Bungo, 2017
Table Number of New Outpatient Cases with Certain Disease in H Hanafie Public Hospital Muara Bungo by Age Group, 2017

Nama Penyakit <i>Kind of Diseases</i>	Kelompok Umur (tahun) <i>Age Group (year)</i>					Jumlah <i>Total</i>
	<1	1-4	5-14	15-44	>45	
(1)	(2)	(3)	(4)	(5)	(6)	(7)
Neoplasma Ganas	-	-	-	1	2	3
Diabetes Melitus	-	-	-	8	42	50
Gangguan Mental dan Perilaku	-	-	4	-	1	5
Penyakit Susunan Syaraf	-	2	3	2	-	9
Penyakit Jantung dan Pembuluh Darah	-	-	4	15	6	25
Hipertensi	-	-	22	55	16	93
Glaukoma (Gangguan Penglihatan)	-	-	2	5	19	26
Penyakit Hati/Liver	4	-	-	2	8	14
Gagal Ginjal	-	3	1	19	33	56
Gangguan Prostat	-	-	-	-	0	-
Anemia	4	18	51	82	176	331
<i>Jumlah/Total</i>	8	23	87	189	303	612

Sumber: Rumah Sakit Umum Daerah H Hanafie Muara Bungo
Source : H Hanafie Public Hospital of Bungo Regency

Jumlah Kasus Baru Pasien dan Kematian Pasien Rawat Inap
Penyakit Tertentu di Rumah Sakit Umum Daerah H Hanafie

Tabel 4.2.9 Muara Bungo Menurut Kelompok Umur, 2017

Table Number of New Patient Cases and Death of Inpatient with Certain Disease in H Hanafie Public Hospital Muara Bungo, 2017

Nama Penyakit <i>Kind of Diseases</i>	Kelompok Umur (tahun) <i>Age Group (year)</i>					Jumlah <i>Total</i>	Kematian <i>Death Rate</i>
	<1	1-4	5-14	15-44	>45		
(1)	(2)	(3)	(4)	(5)	(6)	(7)	(8)
Neoplasma Ganas	-	14	28	90	183	315	7
Diabetes Melitus	-	-	-	72	331	403	12
Gangguan Mental dan Perilaku	-	-	-	1	-	1	-
Penyakit Susunan Syaraf	-	1	8	43	20	66	6
Penyakit Jantung dan Pembuluh Darah	-	-	9	58	349	403	13
Hipertensi	-	-	2	5	601	593	15
Glaukoma (Gangguan Penglihatan)	-	-	1	1	3	5	-
Penyakit Hati/Liver	-	-	21	66	66	152	1
Gagal Ginjal	1	-	9	32	114	152	15
Gangguan Prostat	-	-	-	-	55	55	-
Anemia	1	1	72	84	254	398	14
Jumlah/Total	2	16	150	454	1 976	2 542	112
2016	2	16	150	454	1 976	2 542	112
2015	10	20	91	387	870	1 378	108
2014	15	13	33	261	1 068	1 427	78

Sumber: Rumah Sakit Umum Daerah H Hanafie Muara Bungo

Source: *H Hanafie Public Hospital of Bungo Regency*

Tabel 4.2.10 **Perkembangan Jumlah Fasilitas Tempat Tidur di Rumah Sakit Umum Daerah H Hanafie Muara Bungo, 2017**
Table 4.2.10 **Number of Bed Facilities in H Hanafie Public Hospital Muara Bungo, 2017**

Ruangan Room	Tahun Year				
	2013	2014	2015	2016	2017
(1)	(2)	(3)	(4)	(5)	(6)
1. Penyakit Dalam <i>Internal Disease</i>	27	26	28	28	28
2. Bedah/ <i>Surgery</i>	31	28	28	28	28
3. Kebidanan/ <i>Obstetrics</i>	25	17	26	26	26
4. Anak/ <i>Children</i>	18	16	16	16	16
5. Gawat Darurat /Umum <i>Emergency/General</i>	18	18	18	18	18
6. VIP A	8	8	8	8	8
7. ICCU	5	5	5	5	5
8. VIP B	10	10	10	10	10
9. VIP C	20	20	20	20	20
10. VIP D	20	20	20	20	20
11. Perinatologi/ <i>Perinatology</i>	18	10	10	10	10
12. ICU	6	8	8	8	8
Jumlah/Total	206	186	197	197	197

Sumber: Rumah Sakit Umum Daerah H Hanafie Muara Bungo

Source: H Hanafie Public Hospital of Bungo Regency

Jumlah Kasus Baru Rawat Jalan Menurut 28 Jenis Penyakit yang Diamati dan Kelompok Umur di Rumah Sakit Umum Daerah H Hanafie Muara Bungo, 2017

Tabel 4.2.11 *Number of New Outpatient Cases by 28 Kind of Observed Disease and Age Group in H Hanafie Public Hospital Muara Bungo, 2017*

Nama Penyakit <i>Kind of Disease</i>	Kelompok Umur (tahun) <i>Age Group (year)</i>					Jumlah <i>Total</i>
	<1	1-4	5-14	15-44	>45	
(1)	(2)	(3)	(4)	(5)	(6)	(7)
1. Kolera	-	-	-	-	-	-
2. Diare	109	147	67	134	129	586
3. Disentri	-	-	-	-	-	-
4. Tifoid	-	-	-	-	-	-
5. TB Paru BTA+	-	-	-	-	-	-
6. TB Paru Klinis	6	20	26	170	192	414
7. Kusta MB	-	-	-	-	-	-
8. Kusta PB	-	-	-	-	-	-
9. Difteri	-	-	-	-	-	-
10. Batuk Rejan	-	-	-	-	-	-
11. Tetanus	-	-	-	-	-	-
12. Poliomyelitis Akut	-	-	-	-	-	-
13. Campak	-	-	-	-	-	-
14. Hepatitis	-	-	3	16	5	24

Lanjutan Tabel/*Continued Table* 4.2.11

Nama Penyakit <i>Kind of Disease</i>	Kelompok Umur (tahun) <i>Age Group (year)</i>					Jumlah <i>Total</i>
	<1	1-4	5-14	15-44	>45	
(1)	(2)	(3)	(4)	(5)	(6)	(7)
15. Rabies	-	-	-	-	-	-
16. DBD (DHF)	-	-	-	-	-	-
17. Malaria	-	-	1	1	1	3
18. Sifilis	-	-	-	-	-	-
19. Infeksi Konokok	-	-	-	-	-	-
20. Frambosia	-	-	-	-	-	-
21. Filariasis	-	-	-	-	-	-
22. Pneumonia	-	-	-	-	-	-
23. Tetanus Neonatorum	-	-	-	-	-	-
24. Infeksi Meningokok	-	-	-	-	-	-
25. TBC Meningitis dan SS	-	-	-	-	-	-
Jumlah/ <i>Total</i>	115	167	97	321	327	1 027
2016	115	167	97	321	327	1 027
2015	230	373	167	531	414	1 715
2014	236	288	139	566	445	1 670

Sumber: Rumah Sakit Umum Daerah H Hanafie Muara Bungo

Source: H Hanafie Public Hospital of Bungo Regency

Tabel
Table

4.2.12

Jumlah Pasien dan Kematian Rawat Inap Menurut 25 Jenis Penyakit yang Diamati dan Kelompok Umur di Rumah Sakit Umum Daerah H Hanafie Muara Bungo, 2017
Number of Patients and Death of Inpatient by 25 Kind of Observed Disease and Age Group in H Hanafie Regional Public Hospital Muara Bungo, 2017

Nama Penyakit <i>Kind of Disease</i>	Kelompok Umur (tahun) <i>Age Group (year)</i>					Jumlah <i>Total</i>
	<1	1-4	5-14	15-44	>45	
(1)	(2)	(3)	(4)	(5)	(6)	(7)
1. Kolera	-	-	-	-	-	-
2. Diare	98	97	38	101	108	442
3. Disentri	-	-	-	-	-	-
4. Tifoid	1	13	49	64	18	145
5. TB Paru BTA+	-	-	2	18	32	52
6. TB Paru Klinis	-	1	5	29	64	99
7. Kusta MB	-	-	2	-	-	2
8. Kusta PB	-	-	-	-	-	-
9. Difteri	-	-	-	-	-	-
10. Batuk Rejan	-	-	-	-	-	-
11. Tetanus	-	-	-	-	-	-
12. Poliomyelitis Akut	-	-	-	-	-	-
13. Campak	-	-	-	-	-	-
14. Hepatitis	-	-	-	-	-	-

Lanjutan Tabel/*Continued Table* 4.2.12

Nama Penyakit <i>Kind of Disease</i>	Kelompok Umur (tahun) <i>Age Group (year)</i>					Jumlah <i>Total</i>
	<1	1-4	5-14	15-44	>45	
(1)	(2)	(3)	(4)	(5)	(6)	(7)
15. Rabies	-	-	-	-	-	-
16. DBD (DHF)	-	-	-	-	-	-
17. Malaria	-	-	-	-	-	-
18. Sifilis	-	-	-	-	-	-
19. Infeksi Konokok	-	-	-	-	-	-
20. Frambosia	-	-	-	-	-	-
21. Filariasis	-	-	-	-	-	-
22. Pneumonia	-	-	-	-	-	-
23. Tetanus Neonatorum	-	-	-	-	-	-
24. Infeksi Meningokok	-	-	-	-	-	-
25. TBC Meningitis dan SS	-	-	-	-	-	-
Jumlah	99	111	96	212	222	740
2016	99	111	96	212	222	740
2015	205	250	84	362	37	1302
2014	131	177	70	232	430	1 040

Sumber: Rumah Sakit Umum Daerah H Hanafie Muara Bungo

Source: *H Hanafie Public Hospital of Bungo Regency*

Tabel 4.2.13 **Perkembangan Jumlah Pasien di Rumah Sakit Umum Daerah H Hanafie Muara Bungo Menurut Jenis Penyakit, 2013-2017**
Table 4.2.13 **Number of Patient in H Hanafie Regional Public Hospital Muara Bungo by Kind of Disease, 2013-2017**

Ruangan Room	Tahun/Year				
	2013	2014	2015	2016	2017
(1)	(3)	(4)	(5)	(6)	(7)
1. Kulit/Skin	121	331	628
2. Diare	1 046	826	1 538
3. Demam Berdarah	177	36	217
4. Kecelakaan/Accident	4 394	2 273	1 360
5. Keracunan/Intoxication	80	138	-
6. Malaria	44	24	35
7. Infeksi Saluran Pernapasan Atas	200	108	25
8. Radang Telinga Tengah dan Radang Mestoid	-	599	455
9. Bronchitis Menahun dan yang Tidak Tergolongkan Empisema dan Asma	619	685	453
10. TBC dan Penyakit Paru-paru Lain	597	463	468
11. Lainnya	8 223	-	-
Jumlah/Total	15 501	5 483	5 179

Sumber: Rumah Sakit Umum Daerah H Hanafie Muara Bungo

Source: H Hanafie Public Hospital of Bungo Regency

Tabel 4.2.14 **Banyaknya Akseptor KB Aktif Menurut Kecamatan dan Jenis Kontrasepsi di Kabupaten Bungo, 2017**
Table 4.2.14 *Number of Active Family Planning Acceptors by Subdistricts and Contraceptive Method in Bungo Regency, 2017*

Kecamatan <i>Subdistricts</i>	Alat Kontrasepsi <i>Contraceptive Method</i>		
	IUD <i>IUD</i>	Pil <i>Pill</i>	Kondom/ <i>Condom</i>
(1)	(2)	(3)	(4)
Pelepat	0	200	4
Pelepat Ilir	1	726	106
Bathin II Babeko	0	57	1
Rimbo Tengah	36	377	37
Bungo Dani	59	509	54
Pasar Muara Bungo	15	86	23
Bathin III	16	107	2
Rantau Pandan	0	42	0
Muko-Muko Bathin VII	0	312	2
Bathin III Ulu	0	28	18
Tanah Sepenggal	4	236	19
Tanah Sepenggal Lintas	0	112	20
Tanah Tumbuh	1	114	12
Limbur Lubuk Mengkuang	0	41	0
Bathin II Pelayang	0	80	0
Jujuhan	0	193	12
Jujuhan Ilir	3	198	7
Bungo (2017)	135	3 418	317
2016
2015
2014	2 592	18 941	1 131

Lanjutan Tabel/*Continued Table* 4.2.14

Kecamatan <i>Subdistricts</i>	Alat Kontrasepsi <i>Contraceptive Method</i>		
	Suntikan <i>Injection</i>	Lainnya <i>Others</i>	Jumlah <i>Total</i>
(1)	(5)	(6)	(7)
Pelepat	204
Pelepat Ilir	833
Bathin II Babeko	58
Rimbo Tengah	450
Bungo Dani	622
Pasar Muara Bungo	124
Bathin III	125
Rantau Pandan	42
Muko-Muko Bathin VII	314
Bathin III Ulu	46
Tanah Sepanggal	259
Tanah Sepanggal Lintas	132
Tanah Tumbuh	127
Limbur Lubuk Mengkuang	41
Bathin II Pelayang	80
Jujuhan	205
Jujuhan Ilir	208
Bungo (2017)	3 870
2016
2015
2014	22 300	9 936	54 900

Sumber: Badan Pemberdayaan Masyarakat, Pemerintahan Dusun, Perempuan, dan Keluarga Berencana Kabupaten Bungo

Source: *Community, Village Governance, Women Empowerment and Family Planning Board of Bungo Regency*

Tabel 4.2.15 Banyaknya Akseptor KB Baru Menurut Kecamatan dan Jenis Kontrasepsi di Kabupaten Bungo, 2017
Table 4.2.15 *Number of New Family Planning Acceptors by Subdistricts and Contraceptive Method in Bungo Regency, 2017*

Kecamatan <i>Subdistricts</i>	Alat Kontrasepsi <i>Contraceptive Method</i>		
	IUD <i>IUD</i>	Pil <i>Pill</i>	Kondom <i>Condom</i>
(1)	(2)	(3)	(4)
Pelepat
Pelepat Ilir
Bathin II Babeko
Rimbo Tengah
Bungo Dani
Pasar Muara Bungo
Bathin III
Rantau Pandan
Muko-Muko Bathin VII
Bathin III Ulu
Tanah Sepenggal
Tanah Sepenggal Lintas
Tanah Tumbuh
Limbur Lubuk Mengkuang
Bathin II Pelayang
Jujuhan
Jujuhan Ilir
Bungo
2016	140	2 773	273
2015	158	5 309	723
2014	133	6 707	585

Lanjutan Tabel/*Continued Table* 4.2.15

Kecamatan <i>Subdistricts</i>	Alat Kontrasepsi <i>Contraceptive Method</i>		
	Suntikan <i>Injection</i>	Lainnya <i>Others</i>	Jumlah <i>Total</i>
(1)	(5)	(6)	(7)
Pelepat
Pelepat Ilir
Bathin II Babeko
Rimbo Tengah
Bungo Dani
Pasar Muara Bungo
Bathin III
Rantau Pandan
Muko-Muko Bathin VII
Bathin III Ulu
Tanah Sepanggal
Tanah Sepanggal Lintas
Tanah Tumbuh
Limbur Lubuk Mengkuang
Bathin II Pelayang
Jujuhan
Jujuhan Ilir
Bungo
2016	5 958	887	10 031
2015	7 520	966	14 676
2014	10 788	1 023	19 236

Sumber: Badan Pemberdayaan Masyarakat, Pemerintahan Dusun, Pemberdayaan Perempuan, dan Keluarga Berencana Kabupaten Bungo

Source: *Community Empowerment, Village Governance, Women Empowerment and Family Planning Board of Bungo Regency*

4.3 KRIMINALITAS CRIMINALITY

Banyaknya Tahanan yang Masuk, Diselesaikan dan Sisa Bulan Laporan Kejaksaan Negeri Dirinci Per Bulan di Kabupaten Bungo, 2017

Number of Prisoners in, Resolved, and the Rest of Reported Month at State Procecutors Office by Month in Bungo Regency, 2017

Bulan <i>Month</i>	Sisa Bulan Lalu yang Belum Diputuskan <i>Rest of Last Month Undecided</i>	Dilanjutkan dalam Bulan Laporan <i>Continued in Month Reported</i>	Jumlah <i>Total (2)+(3)</i>
(1)	(2)	(3)	(4)
Januari/ <i>January</i>	-	23	23
Februari/ <i>February</i>	-	34	34
Maret/ <i>March</i>	-	17	17
April/ <i>April</i>	-	22	22
Mei/ <i>May</i>	-	15	15
Juni/ <i>June</i>	-	42	42
Juli/ <i>July</i>	-	7	7
Agustus/ <i>August</i>	-	16	16
September/ <i>September</i>	-	26	26
Oktober/ <i>October</i>	-	32	32
November/ <i>November</i>	-	30	30
Desember/ <i>December</i>	10	18	28

Lanjutan Tabel/*Continued Table 4.3.1*

Bulan <i>Month</i>	Yang Diputuskan Pengadilan <i>Decided by Court</i>	Sisa yang Belum Diputuskan <i>Rest of Undecided</i>	Jumlah Putusan yang sudah Dilaksanakan <i>Number of Executed Decision</i>
(1)	(5)	(6)	(7)
Januari/ <i>January</i>	23	-	23
Februari/ <i>February</i>	34	-	34
Maret/ <i>March</i>	17	-	17
April/ <i>April</i>	22	-	22
Mei/ <i>May</i>	15	-	15
Juni/ <i>June</i>	42	-	42
Juli/ <i>July</i>	7	-	7
Agustus/ <i>August</i>	16	-	16
September/ <i>September</i>	26	-	2
Oktober/ <i>October</i>	32	-	32
November/ <i>November</i>	3	10	20
Desember/ <i>December</i>	13	15	13

Sumber: Kejaksaan Negeri Bungo

Source: *State Procecutors Office of Muara Bungo*

Banyaknya Tambahan Narapidana pada Lembaga
Pemasyarakatan Muara Bungo Menurut Lamanya Hukuman
dan Jenis Kelamin, 2017

Tabel 4.3.2 *Number of Addition Prisoners at Penitentiary of Muara Bungo
by Length of Sentence and Sex, 2017*

Bulan Month	Lamanya Hukuman/Length of Sentence			
	Lebih 5 Tahun More Than 5 Years		1-5 Tahun 1-5 Years	
	Laki-laki Male	Perempuan Female	Laki-laki Male	Perempuan Female
(1)	(2)	(3)	(4)	(5)
Januari/January	90	0	135	7
Februari/February	87	0	142	5
Maret /March	90	0	157	6
April /April	91	0	164	6
Mei/May	92	0	167	5
Juni/June	92	0	170	2
Juli/July	89	0	169	4
Agustus/August	88	0	169	4
September/September	88	1	180	8
Oktober/October	102	1	190	8
November/November	114	1	208	7
Desember/December	113	1	201	7
Jumlah/Total	1 136	4	2 052	69
2016	931	0	1619	62

Lanjutan Tabel/*Continued Table 4.3.2*

Bulan Month	Lamanya Hukuman/ <i>Length of Sentence</i>			
	Kurang 1 Tahun <i>Less Than AYear</i>		Jumlah <i>Total</i>	
	Laki-laki <i>Male</i>	Perempuan <i>Female</i>	Laki-laki <i>Male</i>	Perempuan <i>Female</i>
(1)	(6)	(7)	(8)	(9)
Januari/ <i>January</i>	8	1	233	8
Februari/ <i>February</i>	10	0	239	5
Maret / <i>March</i>	17	0	264	6
April/ <i>April</i>	14	1	269	7
Mei/ <i>May</i>	14	0	273	5
Juni / <i>June</i>	16	3	278	5
Juli/ <i>July</i>	11	2	269	6
Agustus/ <i>August</i>	12	3	269	7
September/ <i>September</i>	9	3	277	12
Oktober/ <i>October</i>	14	3	306	12
November/ <i>November</i>	17	1	339	9
Desember/ <i>December</i>	15	1	329	9
Jumlah	157	18	3 345	91
2016	931	0	1619	62

Sumber: Lembaga Pemasyarakatan Muara Bungo

Source: *Penitentiary of Muara Bungo*

Tabel 4.3.3 Banyaknya Tahanan Lembaga Pemasyarakatan Muara Bungo Dirinci Menurut Jenis Kejahatan, Pelanggaran dan Status, 2017
Number of Prisoners at Penitentiary of Muara Bungo By Type of Crime, Violation and Status, 2017

Jenis Kejahatan <i>Type of Crime</i>	Narapidana <i>Prioners</i>		Tahanan <i>Custody</i>		Titipan <i>Surrogate Custody</i>		Jumlah <i>Total</i>	
	Laki-laki <i>Male</i>	Perempuan <i>Female</i>	Laki-laki <i>Male</i>	Perempuan <i>Female</i>	Laki-laki <i>Male</i>	Perempuan <i>Female</i>	Laki-laki <i>Male</i>	Perempuan <i>Female</i>
(1)	(2)	(3)	(4)	(5)	(6)	(7)	(8)	(9)
1. Politik	-	-	-	-	-	-	-	-
2. Terhadap Kepala Negara	-	-	-	-	-	-	-	-
3. Terhadap Ketertiban Umum	-	-	-	-	-	-	-	-
4. Pembakaran	-	-	3	-	-	-	3	-
5. Penyuapan	-	-	-	-	-	-	-	-
6. Mata Uang	-	-	-	-	-	-	-	-
7. Pemalsuan Materai	1	-	-	-	-	-	1	-
8. Kesusilaan	3	1	1	-	-	-	4	1
9. Perjudian	-	-	20	-	-	-	20	-
10. Penculikan	4	-	-	-	-	-	4	-
11. Pembunuhan	13	-	-	-	-	-	13	-
12. Penganiayaan	5	1	-	-	-	-	5	1
13. Pencurian	46	-	14	1	-	-	60	1
14. Perampokan	12	-	3	-	-	-	15	-

Lanjutan Tabel/*Continued Table 4.3.3*

Jenis Kejahatan <i>Type of Crime</i>	Narapidana <i>Prioners</i>		Tahanan <i>Custody</i>		Titipan <i>Surrogate Custody</i>		Jumlah <i>Total</i>	
	Laki- laki <i>Male</i>	Perem- puan <i>Female</i>	Laki- laki <i>Male</i>	Perem- puan <i>Female</i>	Laki- laki <i>Male</i>	Perem- puan <i>Female</i>	Laki- laki <i>Male</i>	Perem- puan <i>Female</i>
	(1)	(2)	(3)	(4)	(5)	(6)	(7)	(8)
15. Pemerasan	4	-	-	-	-	-	4	-
16. Penggelapan	12	1	1	-	-	-	13	1
17. Penipuan	1	-	1	2	-	-	2	2
18. Pengrusakan	-	-	-	-	-	-	-	-
19. Dalam Jabatan	-	-	-	-	-	-	-	-
20. Penadahan	6	-	1	-	-	-	7	-
21. Ekonomi	-	-	-	-	-	-	-	-
22. Pelanggaran KUHP	-	-	-	-	-	-	-	-
23. Pelang. Ekonomi	-	-	-	-	-	-	-	-
24. Narkoba	164	5	21	1	-	-	185	6
25. Korupsi	1	-	-	-	-	-	1	-
26. Perlindungan Anak	54	1	4	1	-	-	58	2
27. Psicotropika	-	-	-	-	-	-	-	-
28. Lainnya	3	-	13	1	-	-	16	1
Jumlah/Total	329	9	82	6	-	-	411	15
2016	246	4	71	6	-	-	317	10
2015	223	14	148	17	-	-	371	31
2014	183	4	72	7	-	-	255	11

Sumber: Lembaga Pemasyarakatan Muara Bungo

Source: *Penitentiary of Muara Bungo*

Tabel 4.3.4 Banyaknya Kecelakaan Lalu Lintas dan Jumlah Korban Menurut Jenis Per Bulan di Kabupaten Bungo, 2017
Number of Traffic Accidents and Victims by Month in Bungo Regency, 2017

Bulan <i>Month</i>	Jumlah Kecelakaan <i>Total Accidents</i>	Korban/ <i>Victims</i>			
		Meninggal Dunia <i>Died</i>	Luka Berat <i>Serious Injuries</i>	Luka Ringan <i>Minor Injuries</i>	Kerugian Materi <i>Material Loss (Rp.000)</i>
(1)	(2)	(3)	(4)	(5)	(6)
Januari/ <i>January</i>
Februari/ <i>February</i>
Maret / <i>March</i>
April/ <i>April</i>
Mei/ <i>May</i>
Juni/ <i>June</i>
Juli/ <i>July</i>
Agustus/ <i>August</i>
September/ <i>September</i>
Oktober/ <i>October</i>
November/ <i>November</i>
Desember/ <i>December</i>
Jumlah/ <i>Total</i>
2016	111	54	59	135	1 102 050
2015	81	55	43	58	468 700
2014	71	64	27	52	896 400

Sumber: Satuan Lalu Lintas Kepolisian Resor Bungo

Source: *Traffic Unit of Police Resort Bungo*

Tabel 4.3.5 Banyaknya Pelanggaran Lalu Lintas dan Dendanya dalam Wilayah Hukum Kepolisian Resor (Polres) Bungo, 2017
Number of Traffic Violations and Fines by Month in Jurisdiction of Bungo Police Resort, 2017

Bulan <i>Month</i>	Jumlah Pelanggaran <i>Total Violations</i>	Denda Pelanggaran <i>/Fine (Rp 000)</i>
(1)	(2)	(3)
Januari/ <i>January</i>
Februari/ <i>February</i>
Maret / <i>March</i>
April/ <i>April</i>
Mei/ <i>May</i>
Juni/ <i>June</i>
Juli/ <i>July</i>
Agustus/ <i>August</i>
September/ <i>September</i>
Oktober/ <i>October</i>
November/ <i>November</i>
Desember/ <i>December</i>
Jumlah/ <i>Total</i>
2016	6 255	-
2015	2 122	-
2014	1 400	-

Sumber: Satuan Lalu Lintas Kepolisian Resor Bungo

Source: *Traffic Unit of Bungo Police Resort*

Banyaknya Kejahatan dan Pelanggaran Menurut Bulan di Wilayah
 Kabupaten Bungo, 2017
 Tabel 4.3.6 *Number of Crimes and Violations by Month in Bungo Regency,
 2017*

Bulan Month	Kejahatan dan Pelanggaran/ <i>Crimes</i>		
	Dilaporkan <i>Reported</i>	Diselesaikan <i>Settled</i>	Persentase <i>Percentage</i>
(1)	(2)	(3)	(4)
Januari/ <i>January</i>	96	56	41,66%
Februari/ <i>February</i>	60	39	35%
Maret / <i>March</i>	92	39	57,60%
April/ <i>April</i>	85	45	47,05%
Mei/ <i>May</i>	80	45	43,75%
Juni/ <i>June</i>	62	47	24,19%
Juli/ <i>July</i>	84	53	36,90%
Agustus/ <i>August</i>	102	41	59,80%
September/ <i>September</i>	87	45	48,27%
Oktober/ <i>October</i>	91	69	24,17%
November/ <i>November</i>	85	81	4,70%
Desember/ <i>December</i>	51	105	105,88%
Jumlah/ <i>Total</i>	975	665	31,79%
2016	973	521	53,55%
2015	1372	633	46,13%
2014	719	368	51,18%

Sumber: Kepolisian Resor Bungo

Source: *Police Resort Bungo*

Tabel 4.3.7 Banyaknya Tahanan Kepolisian Dewasa dan Anak-anak Menurut Bulan dan Jenis Kelamin, 2017
Number of Adult and Children Police Prisoners by Month and Sex, 2017

Bulan <i>Month</i>	Dewasa <i>Adult</i>		Anak-Anak <i>Children</i>		Jumlah <i>Total</i>	
	Laki- Laki <i>Male</i>	Perem- puan <i>Female</i>	Laki- Laki <i>Male</i>	Perem- puan <i>Female</i>	Laki- Laki <i>Male</i>	Perem- puan <i>Female</i>
	(2)	(3)	(4)	(5)	(6)	(7)
(1)	(2)	(3)	(4)	(5)	(6)	(7)
Januari/ <i>January</i>	12	2	-	-	12	2
Februari/ <i>February</i>	9	3	-	-	9	3
Maret/ <i>March</i>	15	3	-	-	15	3
April/ <i>April</i>	24	-	-	-	24	-
Mei/ <i>May</i>	17	-	-	-	17	-
Juni/ <i>June</i>	10	-	-	-	10	-
Juli/ <i>July</i>	15	2	-	-	15	2
Agustus/ <i>August</i>	9	-	-	-	9	-
September/ <i>September</i>	24	-	-	-	24	-
Oktober/ <i>October</i>	7	-	-	-	7	-
November/ <i>November</i>	32	2	-	-	32	2
Desember/ <i>December</i>	9	-	-	-	9	-
Jumlah/ <i>Total</i>	183	12	-	-	183	12
2016	471	31	-	-	-	-
2015	393	33	4	-	397	33
2014	373	14	12	-	385	14

Sumber: Kepolisian Resor Bungo

Source: *Police Resort Bungo*

Tabel 4.3.8 Jumlah Perkara dan Terdakwa yang Diputuskan Pengadilan Negeri Muara Bungo Menurut Jenis Perkara per Bulan, 2017
Number of Cases and Defendants Decided by State Court of Muara Bungo by Type of Cases and Month, 2017

Bulan <i>Month</i>	Biasa <i>Common</i>		Singkat <i>Concise</i>		Cepat <i>Fast</i>	
	Terdak- Perkara <i>Case</i>	wa Defend- ant	Terdak- Perkara <i>Case</i>	wa Defend- ant	Terdak- Perkara <i>Case</i>	wa Defend- ant
(1)	(2)	(3)	(4)	(5)	(6)	(7)
Januari/ <i>January</i>
Februari/ <i>February</i>
Maret / <i>March</i>
April/ <i>April</i>
Mei/ <i>May</i>
Juni/ <i>June</i>
Juli/ <i>July</i>
Agustus/ <i>August</i>
September/ <i>September</i>
Oktober/ <i>October</i>
November/ <i>November</i>
Desember/ <i>December</i>
Jumlah/ <i>Total</i>

Sumber: Pengadilan Negeri Muara Bungo

Source: State Court of Muara Bungo

Jumlah Terdakwa yang Diselesaikan Pengadilan Negeri Muara Bungo Menurut Kelompok Umur dan Jenis Kelamin per Bulan,

Tabel 4.3.9 2017

Table Number of Cases Resolved by State Court of Muara Bungo by Age Group and Sex per Month, 2017

Bulan Month	< 15 Tahun < 15 Year Old		16-20 Tahun 16-20 Year Old	
	Laki-laki Male	Perempuan Female	Laki-laki Male	Perempuan Female
	(1)	(2)	(3)	(4)
Januari/January
Februari/February
Maret /March
April/April
Mei/May
Juni/June
Juli/July
Agustus/August
September/September
Oktober/October
November/November
Desember/December
Jumlah/Total
2015	1	-	49	-

Sumber: Pengadilan Negeri Muara Bungo

Source: State Court of Muara Bungo

Lanjutan Tabel/*Continued Table* 4.3.9

Bulan <i>Month</i>	> 21 Tahun <i>> 21 Year Old</i>		Jumlah <i>Total</i>	
	Laki-laki <i>Male</i>	Perempuan <i>Female</i>	Laki-laki <i>Male</i>	Perempuan <i>Female</i>
(1)	(6)	(7)	(8)	(9)
Januari/ <i>January</i>
Februari/ <i>February</i>
Maret / <i>March</i>
April/ <i>April</i>
Mei/ <i>May</i>
Juni/ <i>June</i>
Juli/ <i>July</i>
Agustus/ <i>August</i>
September/ <i>September</i>
Oktober/ <i>October</i>
November/ <i>November</i>
Desember/ <i>December</i>
Jumlah/ <i>Total</i>
2016	276	9	276	9

Sumber: Pengadilan Negeri Muara Bungo

Source: *State Court of Muara Bungo*

Jumlah Perkara Menurut Jenis Pidana/Hukuman yang
 Dijatuhkan Pengadilan Negeri Muara Bungo per Bulan, 2017
 Number of Cases by Type of Punishment Imposed by State
 Court of Muara Bungo by Month, 2017

Bulan Month	Mati/ Seumur Hidup Death/ Life Senten- ce	Penjara Arrested	Kurungan Confine- ment	Bersyarat/ Percobaan Parole/ Probation	Denda Fine (Rp)
(1)	(2)	(3)	(4)	(5)	(6)
Januari/January
Februari/February
Maret/March
April/April
Mei/May
Juni/June
Juli/July
Agustus/August
September/September
Oktober/October
November/November
Desember/December
Jumlah/Total
2016	1	213	74	-	37 597 000 000

Lanjutan Tabel/*Continued Table* 4.3.10

Bulan <i>Month</i>	Tambah- an <i>Addition</i>	Dikembali- kan ke Orang Tua <i>Returned to Parents</i>	Diserahkan ke Pemda <i>Submitted to Regional Government</i>	Dibebas- kan dari Dakwaan <i>Aquitted</i>	Jumlah <i>Total</i>
(1)	(7)	(8)	(9)	(10)	(10)
Januari/ <i>January</i>
Februari/ <i>February</i>
Maret / <i>March</i>
April/ <i>April</i>
Mei/ <i>May</i>
Juni/ <i>June</i>
Juli/ <i>July</i>
Agustus/ <i>August</i>
September/ <i>September</i>
Oktober/ <i>October</i>
November/ <i>November</i>
Desember/ <i>December</i>
Jumlah/ <i>Total</i>
2016	-	-	-	3	291

Sumber: Pengadilan Negeri Muara Bungo

Source: State Court of Muara Bungo

Jumlah Perkara dan Terdakwa yang Masuk dan Diselesaikan
 Pengadilan Negeri Muara Bungo per Bulan, 2017
 Tabel 4.3.11 Number of Cases and Defendants Entered and Finished at
 State Court of Muara Bungo, 2017

Bulan Month	Sisa Bulan Lalu Rest of Last Month		Masuk Bulan Ini Enter This Month		Jumlah Bulan Ini Total This Month	
	Perkara Case	Terdak- wa Defen- dant	Perkara Case	Terdak- wa Defen- dant	Perkara Case	Terdak- wa Defen- dant
(1)	(2)	(3)	(4)	(5)	(6)	(7)
Januari/January
Februari/February
Maret /March
April/April
Mei/May
Juni/June
Juli/July
Agustus/August
September/September
Oktober/October
November/November
Desember/December

Lanjutan Tabel/*Continued Table* 4.3.11

Bulan <i>Month</i>	Yang Diselesaikan <i>Finished</i>		Sisa Bulan Ini <i>Rest of This Month</i>	
	Perkara <i>Case</i>	Terdakwa <i>Defendant</i>	Perkara <i>Case</i>	Terdakwa <i>Defendant</i>
(1)	(8)	(9)	(10)	(11)
Januari/ <i>January</i>
Februari/ <i>February</i>
Maret/ <i>March</i>
April/ <i>April</i>
Mei/ <i>May</i>
Juni/ <i>June</i>
Juli/ <i>July</i>
Agustus/ <i>August</i>
September/ <i>September</i>
Oktober/ <i>October</i>
November/ <i>November</i>
Desember/ <i>December</i>

Sumber: Pengadilan Negeri Muara Bungo

Source: State Court of Muara Bungo

Jumlah Terdakwa Menurut Sikap terhadap Keputusan
 Pengadilan Negeri Muara Bungo per Bulan, 2017
 Number of Defendant by Stance Against Conviction of State
 Court of Muara Bungo every Month, 2017

Bulan <i>Month</i>	Sikap terhadap Keputusan <i>Stance Against Conviction</i>			Jumlah <i>Total</i>
	Menerima <i>Acceptance</i>	Banding <i>Appeal</i>	Grasi <i>Clemency</i>	
(1)	(2)	(3)	(4)	(5)
Januari/ <i>January</i>
Februari/ <i>February</i>
Maret / <i>March</i>
April/ <i>April</i>
Mei/ <i>May</i>
Juni/ <i>June</i>
Juli/ <i>July</i>
Agustus/ <i>August</i>
September/ <i>September</i>
Oktober/ <i>October</i>
November/ <i>November</i>
Desember/ <i>December</i>
Jumlah/ <i>Total</i>

Sumber: Pengadilan Negeri Muara Bungo

Source: State Court of Muara Bungo

4.4 AGAMA RELIGION

Banyaknya Pemeluk Agama Menurut Kecamatan di Kabupaten

Tabel 4.4.1 Bungo, 2017

Table Number of Adherent by Subdistricts in Bungo Regency, 2016

Kecamatan <i>Subdistricts</i>	Pemeluk Agama <i>Adherent</i>					
	Islam <i>Moslem</i>	Protestan <i>Protestant</i>	Katholik <i>Catholic</i>	Hindu <i>Hindu</i>	Budha <i>Buddha</i>	Lainnya <i>Others</i>
(1)	(2)	(3)	(4)	(5)	(6)	(7)
Pelepat
Pelepat Ilir
Bathin II Babeko
Rimbo Tengah
Bungo Dani
Pasar Muara Bungo
Bathin III
Rantau Pandan
Muko-Muko Bathin VII
Bathin III Ulu
Tanah Sepanggal
Tanah Sepanggal Lintas
Tanah Tumbuh
Limbur Lubuk Mengkuang
Bathin II Pelayang
Jujuhan
Jujuhan Ilir
Bungo
2016	337 104	1 542	1 560	142	232	337 104

Sumber: Kantor Kementerian Agama Kabupaten Bungo

Source: Ministry of Religious Affairs of Bungo Regency

Banyaknya Tempat Ibadah Menurut Kecamatan dan Jenisnya di Kabupaten Bungo, 2017
 Tabel 4.4.2 Number of Worship Places by Subdistricts and Type in Bungo Regency, 2017

Kecamatan <i>Subdistricts</i>	Masjid <i>Mosque</i>	Musholla <i>/Langgar</i>	Gereja <i>Church</i>	Klenteng	Vihara <i>Monastery</i>
(1)	(2)	(3)	(4)	(5)	(6)
Pelepat	26	34	-	-	-
Pelepat Ilir	28	48	-	-	-
Bathin II Babeko	19	25	-	-	-
Rimbo Tengah	20	23	-	-	-
Bungo Dani	18	44	4	1	1
Pasar Muara Bungo	14	18	-	-	-
Bathin III	26	41	-	-	-
Rantau Pandan	22	35	-	-	-
Muko-Muko Bathin VII	18	57	-	-	-
Bathin III Ulu	21	37	-	-	-
Tanah Sepanggal	12	36	-	-	-
Tanah Sepanggal Lintas	15	31	-	-	-
Tanah Tumbuh	16	38	-	-	-
Limbur Lubuk Mengkuang	18	45	-	-	-
Bathin II Pelayang	7	19	-	-	-
Jujuhan	22	38	-	-	-
Jujuhan Ilir	23	31	-	-	-
Bungo	325	600	4	1	1
2016	325	600	4	1	1

Sumber: Kantor Kementerian Agama Kabupaten Bungo

Source: Ministry of Religious Affairs of Bungo Regency

Jumlah Jemaah Haji yang Diberangkatkan dari Kabupaten Bungo Menurut Kecamatan dan Jenis Kelamin, 2017
 Tabel 4.4.3 *Number of Hajj Pilgrims Departed from Bungo Regency by Subdistricts and Sex, 2017*

Kecamatan <i>Subdistricts</i>	Laki-laki <i>Male</i>	Perempuan <i>Female</i>	Jumlah <i>Total</i>
(1)	(2)	(3)	(4)
Pelepat
Pelepat Ilir
Bathin II Babeko
Rimbo Tengah
Bungo Dani
Pasar Muara Bungo
Bathin III
Rantau Pandan
Muko-Muko Bathin VII
Bathin III Ulu
Tanah Sepenggal
Tanah Sepenggal Lintas
Tanah Tumbuh
Limbur Lubuk Mengkuang
Bathin II Pelayang
Jujuhan
Jujuhan Ilir
Bungo
2016
2015	81	105	189
2014	81	105	186

Sumber: Kantor Kementerian Agama Kabupaten Bungo

Source: *Ministry of Religious Affairs of Bungo Regency*

Jumlah Jemaah Haji Menurut Kecamatan dan Jenis Pekerjaan di
 Kabupaten Bungo, 2017
 Tabel 4.4.4 Number of Hajj Pilgrims by Subdistricts and Kind of Job in
 Bungo Regency, 2017

Kecamatan Subdistricts	PNS Civil Servant	Urusan RT Household	Pedagang Merchant	Petani Farmer
(1)	(2)	(3)	(4)	(5)
Pelepat
Pelepat Ilir
Bathin II Babeko
Rimbo Tengah
Bungo Dani
Pasar Muara Bungo
Bathin III
Rantau Pandan
Muko-Muko Bathin VII
Bathin III Ulu
Tanah Sepanggal
Tanah Sepanggal Lintas
Tanah Tumbuh
Limbur Lubuk Mengkuang
Bathin II Pelayang
Jujuhan
Jujuhan Ilir
Bungo
2016
2015	69	66	4	24
2014	69	66	4	24

Lanjutan Tabel/*Continued Table* 4.4.4

Kecamatan <i>Subdistricts</i>	ABRI <i>Army</i>	Pelajar <i>Students</i>	Swasta <i>Private</i>	BUMN
				<i>Government-owned Enterprises</i>
(1)	(6)	(7)	(8)	(9)
Pelepat
Pelepat Ilir
Bathin II Babeko
Rimbo Tengah
Bungo Dani
Pasar Muara Bungo
Bathin III
Rantau Pandan
Muko-Muko Bathin VII
Bathin III Ulu
Tanah Sepanggal
Tanah Sepanggal Lintas
Tanah Tumbuh
Limbur Lubuk Mengkuang
Bathin II Pelayang
Jujuhan
Jujuhan Ilir
Bungo
2016
2015	-	1	17	5
2014	-	1	17	5

Sumber: Kantor Kementerian Agama Kabupaten Bungo

Source: *Ministry of Religious Affairs of Bungo Regency*

Banyaknya Tanah Wakaf Menurut Kecamatan di Kabupaten

Tabel 4.4.5 Bungo, 2017

Table Number of Waqf Land by Subdistricts in Bungo Regency, 2017

Kecamatan Subdistricts	Sudah Pengesahan Agraria <i>Legalized by Agrarian Affairs</i>		Belum Pengesahan Agraria <i>Unlegalized by Agrarian Affairs</i>		Jumlah Total	
	Banyak Lokasi <i>Number of Location</i>	Luas <i>Area (m²)</i>	Banyak Lokasi <i>Number of Location</i>	Luas <i>Area (m²)</i>	Banyak Lokasi <i>Number of Location</i>	Luas <i>Area (m²)</i>
	(1)	(2)	(3)	(4)	(5)	(6)
Pelepat	37	174 400	32	114 963	69	270 044
Pelepat Ilir	51	302 545	10	94 757	61	279 822
Bathin II Babeko	6	4 423	27	124 435	33	115 402
Rimbo Tengah	28	25 227	6	9 556	28	45 840
Bungo Dani	18	261 530	2	1 655	20	31 120
Pasar Muara Bungo	18	8 649	1	416	19	9 065
Bathin III	28	39 625	2	2 100	33	155 582
Rantau Pandan	32	119 350	14	50 684	46	123 520
Muko-Muko Bathin VII	73	231 245	12	108 110	85	462 729
Bathin III Ulu	46	131 354	-	-	46	131 354
Tanah Sepanggal	59	71 530	6	5 475	59	116 765
Tanah Sepanggal Lintas	22	45 890	15	29 360	37	72 040
Tanah Tumbuh	50	97 052	6	8 875	56	135 240
Limbur Lubuk Mengkuang	-	-	77	569 328	52	569 328
Bathin II Pelayang	16	24 609	4	2 425	20	279 979
Jujuhan	21	45 680	50	113 189	67	356 144
Jujuhan Ilir	7	6 844	21	63 616	28	92 220
Bungo	512	1589 953	285	1298 944	759	3246 194
2016	512	1589 953	285	1298 944	759	3246 194
2015	513	1533 899	376	1247 645	889	2 781 544

Sumber: Kantor Kementerian Agama Kabupaten Bungo

Source: Ministry of Religious Affairs of Bungo Regency

Tabel 4.4.6 Banyaknya Perkara yang Diputuskan oleh Pengadilan Agama Muara Bungo Menurut Jenisnya, 2017
Number of Cases Decided by Religious Court of Muara Bungo by Kind, 2017

Jenis Perkara/Uraian <i>Type of Cases/Description</i>	Sisa Tahun Lalu <i>Rest of Last Year</i>	Masuk Tahun Ini <i>Reported this Year</i>	Jumlah Total <i>Total (2)+(3)</i>	Dica-but <i>Revo- ked</i>	Dipu- tuskan <i>Deci- ded</i>	Sisa Tahun Ini <i>Rest of This Year</i>
(1)	(2)	(3)	(4)	(5)	(6)	(7)
1. Izin Poligami	1	2	3	-	2	1
2. Pencegahan perkawinan	-	-	-	-	-	-
3. Penolakan perkawinan	-	-	-	-	-	-
4. Pembatalan Perkawinan	-	-	-	-	-	-
5. Kelalaian kewajiban suami/istri	-	-	-	-	-	-
6. Cerai talak	10	94	104	4	87	13
7. Cerai gugat	25	267	292	6	234	52
8. Harta Bersama	1	3	4	1	3	-
9. Penguasaan anak	-	-	-	-	-	-
10. Nafkah anak oleh ibu karena ayah tak mampu	-	-	-	-	-	-
11. Hak-hak bekas istri/kewajiban suami	-	-	-	-	-	-
12. Pengesahan anak	-	-	-	-	-	-
13. Pencabutan kekuasaan orang tua wali	-	-	-	-	-	-
14. Perwalian	-	5	5	-	4	1
15. Pencabutan kekuasaan wali	-	-	-	-	-	-

Lanjutan Tabel/*Continued Table 4.4.6*

Jenis Perkara/Uraian <i>Type of Cases/Description</i>	Sisa Tahun Lalu <i>Rest of Last Year</i>	Masuk Tahun Ini <i>Reported this Year</i>	Jumlah Total <i>Total (2)+(3)</i>	Dicabut <i>Revo- ked</i>	Diputuskan <i>Deci- ded</i>	Sisa Tahun Ini <i>Rest of This Year</i>
(1)	(2)	(3)	(4)	(5)	(6)	(7)
16. Penunjukan orang lain sebagai wali	-	-	-	-	-	-
17. Ganti rugi terhadap wali	-	-	-	-	-	-
18. Asal usul anak	-	5	5	-	4	1
19. Penolakan kawin campur	-	-	-	-	-	-
20. Isbat nikah	1	119	120	1	118	1
21. Izin kawin	-	-	-	-	-	-
22. Dispensasi kawin	-	8	8	-	7	1
23. Wali adhol	-	1	1	-	1	1
24. Kewarisan	1	2	3	-	2	1
25. Wasiat	-	-	-	-	-	-
26. Hibah	-	-	-	-	-	-
27. Waqah	-	-	-	-	-	-
28. Sedekah	-	-	-	-	-	-
29. Lain-lain	1	1	2	1	1	-
Jumlah/Total	40	507	547	13	463	71
2016	68	289	357	9	318	40
2015	56	368	425	329	28	69
2014	57	314	371	14	301	57

Sumber: Pengadilan Agama Muara Bungo

Source: *Religious Court of Muara Bungo*

Jumlah Talak, Cerai dan Rujuk Menurut Kecamatan di Kabupaten Bungo, 2017
 Tabel 4.4.7 *Number of Divorce, Separation and Reconciliation by Subdistricts in Bungo Regency, 2017*

Kecamatan <i>Subdistricts</i>	Talak <i>Divorce</i>	Cerai <i>Separation</i>	Rujuk <i>Reconciliation</i>
(1)	(2)	(3)	(4)
Pelepat	9	13	-
Pelepat Ilir	25	46	-
Bathin II Babeko	3	10	-
Rimbo Tengah	14	37	-
Bungo Dani	6	27	-
Pasar Muara Bungo	4	18	-
Bathin III	5	28	-
Rantau Pandan	2	4	-
Muko-Muko Bathin VII	2	4	-
Bathin III Ulu	-	-	-
Tanah Sepenggal	-	2	-
Tanah Sepenggal Lintas	2	20	-
Tanah Tumbuh	2	7	-
Limbur Lubuk Mengkuang	1	3	-
Bathin II Pelayang	1	5	-
Jujuhan	5	11	-
Jujuhan Ilir	-	5	-
Bungo	81	240	-
2016	70	197	2
2015	95	240	-
2014	67	207	-

Sumber: Pengadilan Agama Muara Bungo

Source: *Religious Court of Muara Bungo*

Tabel 4.4.8 Jumlah Nikah, Biaya yang Diterima dari Nikah, Talak, Cerai, dan Rujuk Menurut Kecamatan di Kabupaten Bungo, 2017
Number of Marriage, Cost Received from Marriage, Divorce, and Reconciliation by Subdistricts in Bungo Regency, 2017

Kecamatan <i>Subdistricts</i>	Jumlah Nikah <i>Marriage</i>	Biaya yang Diterima <i>Cost Received</i> (Rp 000)
(1)	(2)	(3)
Pelepat
Pelepat Ilir
Bathin II Babeko
Rimbo Tengah
Bungo Dani
Pasar Muara Bungo
Bathin III
Rantau Pandan
Muko-Muko Bathin VII
Bathin III Ulu
Tanah Sepenggal
Tanah Sepenggal Lintas
Tanah Tumbuh
Limbur Lubuk Mengkuang
Bathin II Pelayang
Jujuhan
Jujuhan Ilir
Bungo
2016
2015	2 507	466 020
2014	2 507	466 020

Sumber: Kantor Kementerian Agama Kabupaten Bungo
 Source: *Ministry of Religious Affairs of Bungo Regency*

4.5 SOSIAL LAINNYA

OTHER SOCIAL

Tabel 4.5.1 Jumlah Lembaga Swadaya Masyarakat (LSM) di Kabupaten Bungo, 2017
Table 4.5.1 *Number of Non-Governmental Organization in Bungo Regency, 2017*

Kecamatan <i>Subdistricts</i>	Jumlah/ <i>Total</i>
(1)	(2)
Pelepat	1
Pelepat Ilir	1
Bathin II Babeko	1
Rimbo Tengah	17
Bungo Dani	4
Pasar Muara Bungo	2
2Bathin III	2
Rantau Pandan	1
Muko-Muko Bathin VII	-
Bathin III Ulu	-
Tanah Sepenggal	-
Tanah Sepenggal Lintas	2
Tanah Tumbuh	1
Limbur Lubuk Mengkuang	1
Bathin II Pelayang	-
Jujuhan	-
Jujuhan Ilir	-
Bungo	33
2016	28

Sumber: Badan Penanggulangan Bencana Daerah, Kesatuan Bangsa, dan Politik Kabupaten Bungo

Source: *Regional Disaster Managing, National Unity, and Politics Board of Bungo Regency*

Jumlah Personil Satuan Polisi Pamong Praja (Satpol PP) di
 Kabupaten Bungo, 2017
 Tabel 4.5.2 Number of Police Civil Service Unit Personnel in Bungo Regency,
 2017

Tempat Tugas <i>Place of Duty</i>	Jumlah <i>Total</i>	PNS		Banpol	
		<i>Civil Servant</i>		<i>Police Assistant</i>	
(1)	(2)	Laki- laki <i>Male</i>	Perem- puan <i>Female</i>	Laki- laki <i>Male</i>	Perem- puan <i>Female</i>
		(3)	(4)	(5)	(6)
Kantor Kabupaten	250	33	5	196	16
Kecamatan					
Pelepat	-	-	-	-	-
Pelepat Ilir	-	-	-	-	-
Bathin II Babeko	-	-	-	-	-
Rimbo Tengah	-	-	-	-	-
Bungo Dani	-	-	-	-	-
Pasar Muara Bungo	-	-	-	-	-
Bathin III	-	-	-	-	-
Rantau Pandan	-	-	-	-	-
Muko-Muko Bathin VII	-	-	-	-	-
Bathin III Ulu	-	-	-	-	-
Tanah Sepanggal	-	-	-	-	-
Tanah Sepanggal Lintas	-	-	-	-	-
Tanah Tumbuh	-	-	-	-	-
Limbur Lubuk Mengkuang	-	-	-	-	-
Bathin II Pelayang	-	-	-	-	-
Jujuhan	-	-	-	-	-
Jujuhan Ilir	-	-	-	-	-
Bungo	250	33	5	196	16

Sumber: Kantor Satuan Polisi Pamong Praja Kabupaten Bungo

Source: Police Civil Service Office of Bungo Regency

**PADI SAWAH**

Produksi Sawah di kabupaten Bungo untuk tahun 2017 sebesar 50,82 ton.

**Produksi****PADI LADANG**

Produksi Ladang di kabupaten Bungo untuk tahun 2017 sebesar 27,62 ton.

**PALAWIJA**

Produksi untuk tanaman Palawija antara lain:

1. Produksi Jagung 57,78 ton
2. Produksi Kedelai 14,48 ton
3. Produksi Kacang Tanah 26,74 ton
4. Kacang Hijau 11,37 ton
5. Ubi Kayu 257,49 ton
6. Ubi Jalar 202,85 ton

PENJELASAN TEKNIS

1. **Lahan sawah** adalah lahan pertanian yang berpetak-petak dan dibatasi oleh pematang (galangan), saluran untuk menahan/ menyalurkan air, yang biasanya ditanami padi sawah tanpa memandang dari mana diperoleh atau status lahan tersebut. Lahan yang dimaksud termasuk lahan yang terdaftar di Pajak Bumi Bangunan, luran Pembangunan Daerah, lahan bengkok, lahan serobotan, lahan rawa yang ditanami padi dan lahan bekas tanaman tahunan yang telah dijadikan sawah, baik yang ditanami padi, palawija atau tanaman semusim lainnya.
2. **Tegal/Kebun** adalah lahan pertanian bukan sawah (lahan kering) yang ditanami tanaman semusim atau tahunan dan terpisah dengan halaman sekitar rumah serta penggunaannya tidak berpindah pindah.

TECHNICAL NOTES

1. **Wetland** is agricultural land that separated by small dykes to resist water, where the main crop is usually wetland paddy without considering where it is got from or the status of the land. It includes the land that is registered at land income tax office, regional development contribution, 'bengkok' land, illegal ownership, swamps for rice cultivation, and annual crop land mark that has been used as rice field, which are both planted with paddy, secondary crops or the other seasonal crops.
2. **Dry field/Garden** is an dryland (unirrigated land) which is planted with seasonal or annual crops and separately from the yard around the house without shifting

3. **Ladang/Huma** adalah lahan pertanian bukan sawah (lahan kering) yang biasanya ditanami tanaman semusim dan penggunaannya hanya semusim atau dua musim, kemudian akan ditinggalkan bila sudah tidak subur lagi (berpindah-pindah). Kemungkinan lahan ini beberapa tahun kemudian akan dikerjakan kembali jika sudah subur.
4. **Lahan yang sementara tidak diusahakan** adalah lahan yang biasanya diusahakan tetapi untuk sementara (lebih dari 1 (satu) tahun tetapi kurang dari atau sama dengan 2 (dua) tahun) tidak diusahakan, termasuk lahan sawah yang tidak diusahakan selama lebih dari 2 (dua) tahun.
5. Data pokok tanaman pangan yang dikumpulkan adalah luas panen dan produktivitas (hasil per hektar). Produksi tanaman pangan merupakan hasil perkalian antara luas panen dengan produktivitas. Pengumpulan data luas panen
3. ***Unirrigated agricultural field /Shifting cultivation land*** is dryland (unirrigated land) that usually is cultivated for seasonal crops and utilized only for one or two seasons, then it will be left when it is not fertile (shifting). Maybe, this land will be used again in a few years if it has been fertile.
4. ***Temporarily unused land*** is land that is regularly used but temporarily (more than a year but less or equal than twoyears) is unused, it includes wetland that is not cultivated more than two years.
5. *The main food crops data collected consists of harvested area and productivity (yield per hectare). Food crops production is generated by harvested area multiplied by productivity. The harvested area data is collected every month using sub district*

dilakukan setiap bulan dengan pendekatan area kecamatan di seluruh wilayah Indonesia. Pengumpulan data produktivitas dilakukan melalui pengukuran langsung pada plot ubinan berukuran $2\frac{1}{2}$ m x $2\frac{1}{2}$ m. Pengumpulan data produktivitas dilakukan setiap subround (empat bulanan) pada waktu panen petani.

area approach in all sub district in Indonesia. The productivity data collection is conducted by a direct measurement in $2\frac{1}{2}$ m x $2\frac{1}{2}$ m crop cutting plot. The productivity measurement is conducted in every subround (four monthly) at the time when farmers are harvesting their crops.

6. Data produksi padi dan palawija yang disajikan adalah dalam kualitas: gabah kering giling (padi), pipilan kering (jagung), biji kering (kedelai dan kacang tanah), dan umbi basah (ubi kayu dan ubi jalar).

6. *Production of paddy and secondary crops data are presented in the form of: dry unhusked rice (paddy), dry loose maize (maize), dry shells crops (soybeans and peanuts), and fresh roots (cassava and sweet potatoes).*

7. Tanaman sayuran dan buah-buahan semusim

Tanaman sayuran semusim adalah tanaman sumber vitamin, garam mineral dan lain-lain yang dikonsumsi dari bagian tanaman yang berupa daun, bunga, buah, dan umbinya, yang

7. Seasonal vegetable and fruit plants

Seasonal vegetable plants are plants which are the sources of vitamin, mineral salt, etc, consumed from the part of the plant in the form of leaf, flower, fruit, and root with the

berumur kurang dari satu tahun.

Tanaman buah-buahan semusim adalah tanaman sumber vitamin, garam mineral, dan lain-lain yang dikonsumsi dari bagian tanaman yang berupa buah, berumur kurang dari satu tahun, tidak berbentuk pohon/rumpun tetapi menjalar dan berbatang lunak.

8. **Tanaman buah-buahan dan sayuran tahunan**

Tanaman buah-buahan tahunan adalah tanaman sumber vitamin, garam mineral, dan lain-lain yang dikonsumsi dari bagian tanaman yang berupa buah dan merupakan tanaman tahunan.

Tanaman sayuran tahunan adalah tanaman sumber vitamin, garam mineral, dan lain-lain yang dikonsumsi dari bagian tanaman yang berupa daun dan atau buah yang berumur lebih dari satu tahun.

9. **Tanaman biofarmaka** adalah tanaman yang bermanfaat untuk obat-obatan, kosmetik,

age of less than one year.

Seasonal fruit plants are plants which are the sources of vitamin, mineral salt, etc, consumed from the part of the plant in the form of fruits. These plants are creeps with the age of less than one year.

8. **Annual fruit and vegetable plants**

Annual fruit plants are plants which are the sources of vitamin, contained mineral salt, etc, consumed from the part of plant in the form of fruit and more than one year of age.

Annual vegetable plants are plants which are the sources of vitamin, contained mineral salt, etc, consumed from the part of the plant in the form of vegetable and more than one year of age.

9. **Medicinal plants** are plants which are useful for medicine. It is consumed from part of the

dan kesehatan yang dikonsumsi atau digunakan dari bagian-bagian tanaman seperti daun, batang, buah, umbi (rimpang) ataupun akar.

plant such as leaf, flower, fruit, tuber, and root.

10. **Tanaman hias** adalah tanaman yang mempunyai nilai keindahan baik bentuk, warna daun, tajuk maupun bunganya, sering digunakan untuk penghias pekarangan dan lain sebagainya.

10. **Ornamental plants** are plants which have a beauty value, either in shape, colour of leaf or crown of flower, and they are often used as a yard decorator.

11. **Luas panen tanaman hortikultura** adalah luas tanaman sayuran, buah-buahan, biofarmaka, dan tanaman hias yang diambil hasilnya/dipanen pada periode pelaporan.

11. **Harvested area of horticulture** is area which vegetable, fruit, medicinal and ornamental plant of crop harvested during the period of report.

12. **Luas panen untuk tanaman sayuran** adalah luas tanaman yang dipanen sekaligus/habis/dibongkar dan luas tanaman yang dipanen berkali-kali (lebih dari satu kali)/belum habis.

12. **Harvested area of vegetables** is area of entirely plant harvested/demolished and plant harvested several times/undemolished.

Tanaman yang dipanen sekaligus/ habis/dibongkar adalah tanaman yang sehabis

Entirely plants harvested/demolished are plants usually harvested once and demolished to be substituted by other plants, consisting of: shallots,

panen langsung dibongkar/dicabut, terdiri dari bawang merah, bawang putih, bawang daun, kentang, kol/kubis, kembang kol, petsai/sawi, wortel, lobak, dan kacang merah.

Tanaman yang dipanen berkali-kali (lebih dari satu kali)/belum habis adalah tanaman yang pemanenannya lebih dari satu kali dan biasanya dibongkar apabila panen terakhir sudah tidak memadai lagi, terdiri dari: kacang panjang, cabe besar, cabe rawit, jamur, tomat, terung, buncis, ketimun, labu siam, kangkung, bayam, melon, semangka, dan blewah.

13. **Produksi hortikultura** adalah hasil menurut bentuk produk dari setiap tanaman sayuran, buah-buahan, biofarmaka dan tanaman hias yang diambil berdasarkan luas yang dipanen/tanaman yang menghasilkan pada bulan/triwulan laporan.

garlic, leeks, potato, cabbage, cauli flower, mustard green, carrots, chinese radish, and red kidney beans.

Plants harvested several times/ undemolished are plants usually harvested more than once and demolished in the case that the last harvest was economically not profitable. They consist of : *yard long beans, chili, small chili, mushroom, tomatoes, egg plant, french beans, cucumber, pumpkin/chajota, swamp cabbage, spinach, melon, watermelon, and blewah .*

13. **Horticulture production** is the standard production quantity form of vegetable, fruit, medicinal and ornamental plant based on harvested area/the number of production plants reported monthly/quarterly.

14. Data perkebunan besar dikumpulkan oleh BPS setiap bulan secara lengkap (sensus bulanan) dengan sistem surat pos. Khusus untuk tanaman kelapa, cengkeh, dan kapok, datanya diperoleh dari Direktorat Jenderal Perkebunan. Data perkebunan rakyat juga diperoleh dari Direktorat Jenderal Perkebunan.
14. *Data on estates are collected by the BPS every month on complete basis through a mailing system. Data on coconut, clove, and kapok, as well as on smallholder plantation, are acquired from the Directorate General of Estates.*
15. Penghitungan luas tanaman perkebunan besar adalah pada keadaan akhir tahun dan tidak termasuk yang luasnya kurang dari 5 hektar.
15. *Planted areas of estates refer to condition at the end of the year, and exclude areas less than 5 hectares.*
16. Bentuk produksi perkebunan adalah; karet kering (karet), daun kering (teh dan tembakau), biji kering (kopi dan coklat), kulit kering (kayu manis dan kina), serat kering (rami), bunga kering (cengkeh), refined sugar (tebu dari perkebunan besar), gula mangkok (tebu dari perkebunan rakyat), ekivalen kopra (kopra), biji dan bunga (pala) serta minyak daun (sereh).
16. *Production of estates crops are follows: dry rubber (rubber); dry leaves (tea and tobacco); dry beans (coffee and cocoa); dry bark (cassia vera and cinchona); dry fibre (rosella); dry flowers/buds (cloves); refined sugar (sugar cane from estate); cup sugar (sugar cane from smallholders); copra (copra); seeds and buds (nutmeg); and leaf oil (citronella).*

17. Persediaan akhir tahun produksi perkebunan besar bukan merupakan cadangan penyangga (buffer stock).
18. Data Statistik Kehutanan sebagian besar merupakan data sekunder yang bersumber dari Kementerian Kehutanan.
19. Kawasan hutan adalah wilayah tertentu yang berupa hutan, yang ditunjuk dan atau ditetapkan oleh pemerintah untuk dipertahankan keberadaannya sebagai hutan tetap. Hal ini untuk menjamin kepastian hukum mengenai status kawasan hutan, letak batas dan luas suatu wilayah tertentu yang sudah ditunjuk menjadi kawasan hutan tetap.
20. Kawasan hutan Indonesia ditetapkan oleh Menteri Kehutanan dalam bentuk Surat Keputusan Menteri Kehutanan tentang Penunjukan Kawasan Hutan dan Perairan Provinsi. Penunjukan Kawasan Hutan ini disusun berdasarkan hasil
- 17. The production availability of estates at the end of year is not the buffer stock.*
- 18. Most of forestry statistics are secondary data obtained from the Ministry of Forestry.*
- 19. Forest Area is a specific territory of forest ecosystem determined and or decided by the government as a permanent forest. Such decision is important to maintain the size of forest area and to ensure its legitimation and boundary demarcation of permanent forest.*
- 20. Indonesian forest area is determined by the Minister of Forestry in the format of Ministerial Decree on the Designation of Provincial Forest Area and Inland Water, Coastal and Marine Ecosystem. The designation of Forest Area is*

pemaduserasian antara Rencana Tata Ruang Wilayah Provinsi (RTRWP) dengan Tata Guna Hutan Kesepakatan (TGHK).

formulated based on integrated and harmonized of Provincial Spatial Planning (RTRWP) and Forest Land Use by Concensus (TGHK).

21. Penunjukan kawasan hutan mencakup pula kawasan perairan yang menjadi bagian dari Kawasan Suaka Alam (KSA) dan Kawasan Pelestarian Alam (KPA).

21. The designation of forest area in some cases also cover inland water, coastal and marine ecosystem that may become part of Sanctuary Reserve Area (KSA) and Nature Conservation Area (KPA).

22. Kawasan Suaka Alam (KSA) adalah kawasan dengan ciri khas tertentu, baik di darat maupun di perairan yang mempunyai fungsi pokok sebagai kawasan pengawetan keanekaragaman tumbuhan dan satwa serta ekosistemnya, yang juga berfungsi sebagai wilayah sistem penyangga kehidupan.

22. A Sanctuary Reserve Area is a specific terrestrial or aquatic area having specific criteria for preserving biodiversity plant and animal as well as ecosystem, which also serve as life support system.

23. Kawasan Pelestarian Alam (KPA) adalah kawasan dengan ciri khas tertentu, baik di darat maupun di perairan yang mempunyai fungsi pokok perlindungan sistem penyangga kehidupan,

23. A Nature Conservation area is a specific terrestrial or aquatic area whose main function is to serve life support system and preserve diversity of plant and animal species, as well as to

pengawetan keanekaragaman jenis tumbuhan dan satwa, serta pemanfaatan secara lestari sumber daya alam hayati dan ekosistemnya.

provide a sustainable utilization of living resources and their ecosystems.

24. Berdasarkan Undang-Undang No. 41 Tahun 1999 tentang Kehutanan, kawasan hutan dibagi ke dalam kelompok Hutan Konservasi, Hutan Lindung, dan Hutan Produksi.

24. In accordance to the Act on Forestry No. 41/1999, forest area is categorized as Conservation Forest, Protection Forest and Production Forest.

25. Hutan Konservasi adalah kawasan hutan dengan ciri khas tertentu, yang mempunyai fungsi pokok pengawetan keanekaragaman tumbuhan dan satwa serta ekosistemnya.

25. Conservation Forest is a forest area having specific characteristic established for the purposes of conservation of animal and plant species as well as their ecosystem.

26. Hutan Lindung adalah kawasan hutan yang mempunyai fungsi pokok sebagai perlindungan sistem penyangga kehidupan untuk mengatur tata air, mencegah banjir, mengendalikan erosi, mencegah intrusi air laut, dan memelihara kesuburan tanah.

26. Protection Forest is a forest area designated to serve life support system, maintain hydrological system, prevent of flood, erosion control, seawater intrusion, and maintain soil fertility.

27. Hutan Produksi adalah kawasan hutan yang mempunyai fungsi pokok memproduksi hasil hutan. Hutan produksi terdiri dari Hutan Produksi Tetap (HP), Hutan Produksi Terbatas (HPT), dan Hutan Produksi yang dapat dikonversi.
27. *Production Forest is a forest area designated mainly to promote sustainable forest production. Production forest is classified as permanent production forest, limited production forest, and convertible production forest.*
28. Hutan Konservasi terdiri dari: Kawasan suaka alam berupa Cagar Alam (CA) dan Suaka Margasatwa (SM); kawasan pelestarian alam berupa Taman Nasional (TN), Taman Hutan Raya (THR), dan Taman Wisata Alam (TWA); Taman Buru (TB). Taman Buru adalah kawasan hutan yang ditetapkan sebagai tempat wisata berburu.
28. *Conservation Forest is divided into: Sanctuary Reserve area consists of Strict Nature Reserve and Wildlife Sanctuary. Nature conservation area consists of National Park (TN), Grand Forest Park (THR), and Nature Recreation Park (TWA); Game Hunting Park (TB) Game Hunting Park is forest area devoted for game hunting recreation.*
29. Penetapan lahan kritis mengacu pada lahan yang telah sangat rusak karena kehilangan penutupan vegetasinya, sehingga kehilangan atau berkurang fungsinya sebagai penahan air, pengendali erosi, siklus hara, pengatur iklim
29. *Critical land refers to a piece of land severely damaged due to lost of its vegetation cover so that its functions as water retention, erosion control, nutrient cycling, micro climate regulator and carbon retention are completely depleted. Based*

mikro, dan retensi karbon. Berdasarkan kondisi vegetasinya, kondisi lahan dapat diklasifikasikan sebagai: sangat kritis, kritis, agak kritis, potensial kritis, dan kondisi normal.

upon its vegetation condition, the land could be classified as : very critical, critical, slight critical, potential critical, and normal condition.

30. Reboisasi atau rehabilitasi hutan bertujuan untuk menghutankan kembali kawasan hutan yang kritis di wilayah daerah aliran sungai (DAS) yang dilaksanakan bersama masyarakat secara partisipatif.

30. Reforestation or forest rehabilitation is intended to rehabilitate the critical land inside forest area or watershed to improve their ecological and hydrological functions. The activities were conducted with active participation of local communities who live nearby the target area.

31. Pemanfaatan hasil hutan kayu adalah segala bentuk usaha yang memanfaatkan dan mengusahakan hasil hutan kayu dengan tidak merusak lingkungan dan tidak mengurangi fungsi pokok hutan. Kegiatan ini hanya dapat dilaksanakan pada areal hutan yang memiliki potensi untuk dilakukan kegiatan pemanfaatan hasil hutan kayu dan dapat dilaksanakan setelah diperoleh

31. Commercial utilization of timber as forest product is activities to utilize timber without destructing the environment and undermining the main functions of the forest area. Those activities could only be executed in forest area with high commercial timber value with license.

izin usaha.

32. Izin Usaha Pemanfaatan Hasil Hutan Kayu (IUPHHK) pada hutan alam adalah izin untuk memanfaatkan hutan produksi yang kegiatannya terdiri dari pemanenan atau penebangan, penanaman, pemeliharaan, pengamanan, pengolahan, dan pemasaran hasil hutan kayu. IUPHHK dapat diberikan kepada perorangan, koperasi, badan usaha swasta, dan BUMN/BUMD.
32. *The license to commercially utilize timber in natural forest is license to utilize production forest for which the activities consist of harvesting or felling, planting, tending, protecting, processing, and marketing. The license could be granted to individuals, cooperatives, private companies, state-owned enterprises/local government-owned enterprises.*
33. Produksi hasil hutan utama yang dihasilkan dari hutan adalah kayu bulat. Produksi kayu bulat ini dihasilkan dari hutan alam melalui kegiatan perusahaan Hak Pengusahaan Hutan (HPH/IUPHHK), kegiatan ijin pemanfaatan kayu (IPK) dalam rangka pembukaan wilayah hutan, pembangunan Hutan Tanaman Industri (HTI), serta kegiatan hutan rakyat.
33. *The main product of commercial forest operation is log. The log is harvested from various sources such as natural forest granted to concessionaires (IUPHHK/HPH), land clearing activities (IPK), industrial forest plantation (HTI) and community forest.*
34. Kayu Gergajian merupakan kayu hasil konversi kayu bulat dengan
34. *Sawn Timber Constitutes a sawmill product derived from*

menggunakan mesin gergaji, mempunyai bentuk yang teratur dengan sisi-sisi sejajar dan sudut-sudutnya siku dengan ketebalan tidak lebih dari 6 cm dan kadar air tidak lebih dari 18 persen. Kayu gergajian yang diolah langsung dari kayu bulat, wajib didukung dengan dokumen yang sah.

logs as raw material. The product is characterized with regular forms having parallel sides at right angle to each other, thickness not more than 6 cm and moisture content not to exceed 18 percent. Sawm timber produced directly from logs must be certified by a legal document.

35. Kayu Lapis adalah panel kayu yang tersusun dari lapisan veneer dibagian luarnya, sedangkan dibagian intinya (core) bisa berupa veneer atau material lain, diikat dengan lem kemudian di-press (ditekan) sedemikian rupa sehingga menjadi panel yang kuat. Termasuk dalam artian ini adalah kayu lapis yang dilapisi lagi dengan material lain.

35. Plywood is wood panel consisting of layers pressed together in between veneers; the core may be veneer or some other material, bound together with glue and pressed tightly together to make a strong panel. Included to this definition is plywood covered with other materials.

36. Data populasi ternak bersumber dari Direktorat Jenderal Peternakan dan Kesehatan Hewan Kementerian Pertanian, sedangkan jumlah pemotongan ternak merupakan hasil Survei Laporan Pemotongan Ternak.

36. Data of domestic livestock population are obtain from the Directorate General of Livestock and Animal Health Service, while data on the number of animals slaughtered are based on the quarterly survey

Pengumpulan data pemotongan ternak dilakukan secara lengkap setiap triwulan di seluruh Rumah Potong Hewan (RPH) dan Tempat Pemotongan Hewan (TPH) yang ada di Indonesia. Pada tahun 2013 jumlah Dokumen RPH/TPH hasil pencacahan yang diolah sebanyak 4.033.

37. Data statistik perikanan merupakan data sekunder yang bersumber dari Direktorat Jenderal Perikanan Tangkap dan Direktorat Jenderal Budidaya. Statistik perikanan dibedakan atas data Perikanan Tangkap dan Perikanan Budidaya. Perikanan Tangkap diklasifikasikan atas penangkapan ikan di laut dan penangkapan ikan di perairan umum. Perikanan Budidaya diklasifikasikan atas jenis budidaya yaitu budidaya laut, tambak, kolam, karamba, jaring apung, dan sawah.

conducted by BPS. This survey is a complete enumeration on all slaughterhouses and abattoirs in Indonesia. There are 4.033 covered in 2013.

37. *Fishery Statistics are secondary data obtained from the Directorate General of Capture Fisheries and Directorate General of Aquaculture. Fishery statistics are categorized into capture fisheries and aquaculture. Capture fisheries are further classified into marine capture fisheries and inland open water capture fisheries. Aquaculture are further classified into several types of culture: marine culture, brackish water pond, fresh water pond, cage, floating net, and fish breeding in paddy fields.*

38. Rumah Tangga Perikanan Tangkap adalah rumah tangga yang melakukan kegiatan penangkapan ikan/binatang air lainnya/tanaman air dengan tujuan sebagian/seluruh hasilnya untuk dijual.
38. *A capture fishery household is a household conducting activities in catching fishes/other aquatic animals/aquatic plants, for which the products are wholly or partly to be sold.*
39. Rumah Tangga Perikanan Budidaya adalah rumah tangga yang melakukan kegiatan budidaya ikan/binatang air lainnya/tanaman air dengan tujuan sebagian/seluruh hasilnya untuk dijual.
39. *An aquaculture fishery household is a household conducting activities in culturing fishes/other aquatic animals/aquatic plants, for which the products are wholly or partly to be sold. different types of parameters.*

ULASAN**DESCRIPTION****5. PERTANIAN****5. AGRICULTURE****5.1. Tanaman Pangan****5.1. Food Crops**

Indonesia sebagai negara agraris, ditunjukkan dengan besarnya luas lahan yang digunakan untuk pertanian. Subsektor tanaman bahan makanan merupakan salah satu subsektor pada sektor pertanian. Sub sektor ini mencakup tanaman padi (padi sawah dan padi ladang), jagung, ubi kayu, ubi rambat, kacang tanah dan kedelai.

Indonesia is well known as an agricultural country, as can be seen by the large area utilized for agriculture. Food crops subsector consists of paddy (wet land paddy and dry land paddy), maize, cassavas, sweet potato, peanuts, and soybeans.

Luas panen tanaman padi tahun 2016 sebesar 11.788 hektar. Apabila dibandingkan dengan tahun 2015, luas panen padi naik 2.799 hektar (39,06 persen). Luas panen padi sawah juga mengalami kenaikan sebesar 41,28 persen, demikian juga untuk luas panen padi ladang mengalami penurunan sebesar 8,71 persen. Untuk produksi padi pada tahun 2016 sebesar 57.576 ton atau naik 24,32 persen dibandingkan dengan tahun 2015. Produksi padi pada lahan sawah juga naik sebesar 29,76 persen dari tahun sebelumnya. Lahan bukan sawah (ladang), produksinya juga turun sebesar 12,46 persen. Penurunan produksi ini seiring dengan bertambahnya luas panen padi.

The harvested area of paddy in 2016 was 11.788 hectares. Compared to harvested area in 2015, it reduction by 2.799 hectares (39,06 percent). The harvested area of wet land paddy increased around 41,28 percent, also the dry land paddy, was increased around 8,71 percent. The production of paddy in 2016 was 57.576 tons. It increased by 24,32 percent compare to 2015. The production of wet land paddy increased around 29,76 percent and the dry land paddy also increased around 12,46 percent. This condition was due to the reduction of the harvested area of paddy.

Luas panen jagung pada tahun 2016 adalah sebesar 812 hektar. Dibandingkan dengan luas panen pada tahun 2015, terjadi kenaikan luas panen sebesar 77 hektar atau naik 10,48 persen.

5.2. Hortikultura

Data-data tanaman hortikultura terdapat di tabel 5.2.1-5.2.5.

5.3. Perkebunan

Di Kabupaten Bungo, sebagian besar lahan pertanian digunakan untuk perkebunan yang luasnya lebih dari 100 ribu hektar. Areal perkebunan lebih banyak digunakan untuk perkebunan karet dan kelapa sawit. Luas areal perkebunan karet pada tahun 2016 adalah 101.851 hektar, sementara itu, luas areal perkebunan kelapa sawit sebesar 64.832 hektar.

Produksi komoditas karet pada tahun 2016 sebesar 46.550 ton, sedangkan kelapa sawit sebesar 112.726 ton.

The harvested area of maize in 2015 was 735 hectares. Compared to harvested area in 2014, it reduction by 77 hectares or reduction 10,48 percent.

5.2. Horticulture

Horticulture data can be found in table 5.2.1-5.2.5.

5.3. Estate Crops

In Bungo Regency, most of the agriculture area is used for plantation crops which more than 100 thousands hectares. The planted area of plantation for rubber and oil palm were significantly dominant. Planted area of rubber in 2016 was 98.220 hectares, while planted area of oil palm was 10.542 hectares.

In 2016, the production of rubber was 41.308 tons, meanwhile palm oil was 16.901 tons.

5.4. Kehutanan

Hasil kehutanan Kabupaten Bungo yang terbesar adalah kayu bulat, produksi pada tahun 2013 adalah 19.934,39 m³, dibandingkan pada 2014 turun sebesar 33,20 persen. Komoditas kedua terbesar adalah kayu gergajian sebesar 2.686,49 m³, turun sebesar 70,03 persen dibandingkan dengan tahun 2014.

Data 2016 tidak tersedia

5.5. Peternakan

Ternak besar di Kabupaten Bungo terdiri dari sapi dan kerbau. Pada tahun 2016, seperti tersaji pada tabel 5.5.1, populasi ternak besar menurut jenisnya terdiri dari 30.878 ekor sapi dan 5.095 ekor kerbau.

Ternak kecil terdiri dari kambing, domba dan babi. Populasi ternak kecil pada tahun 2016, populasi ternak kecil menurut jenisnya terdiri dari 40.024 ekor kambing, 27.602 ekor domba dan 150 ekor babi.

Populasi unggas di Kabupaten Bungo yang terdiri dari ayam kampung, ayam pedaging dan itik. Pada tahun 2016, populasi ternak unggas menurut jenisnya terdiri dari 4.157.658 ekor ayam pedaging, dan 182.832 ayam

5.4. Forestry

In 2013, the biggest forestry production in Bungo Regency was logs with 23.854,39 m³, decreased 33,20 percent compared to 2014. The second commodity was sawn timber with 8.963,64 m³, it decreased 70,03 percent compared to 2014.

Data 2016 is not available

5.5. Poultry

The large livestock population in Bungo Regency comprises of cow and buffalo. In 2016, as presented in table 5.5.1, the total stock of these kind reached 30.878 for cow and 5.095 for buffalo.

Small livestock consist of goat, sheep, and swine. The population of small livestock in 2016 as recorded in Table 5.5.2, the total stock of these kinds reached 40.024 for goat, 27.602 for sheep and 150 for pig.

The population of poultry in Bungo Regency which consist of native chicken, broiler and duck. In 2016, The population of poultry was 4.157.658 for broiler and 182.832 for free range chicken.

buras.

5.6. Perikanan

Produksi perikanan darat (kolam, keramba, sawah) di Kabupaten Bungo tahun 2016 adalah 998,31 ton, bila dibandingkan dengan tahun sebelumnya mengalami kenaikan sebesar 49,51 %.

5.6. Fishery

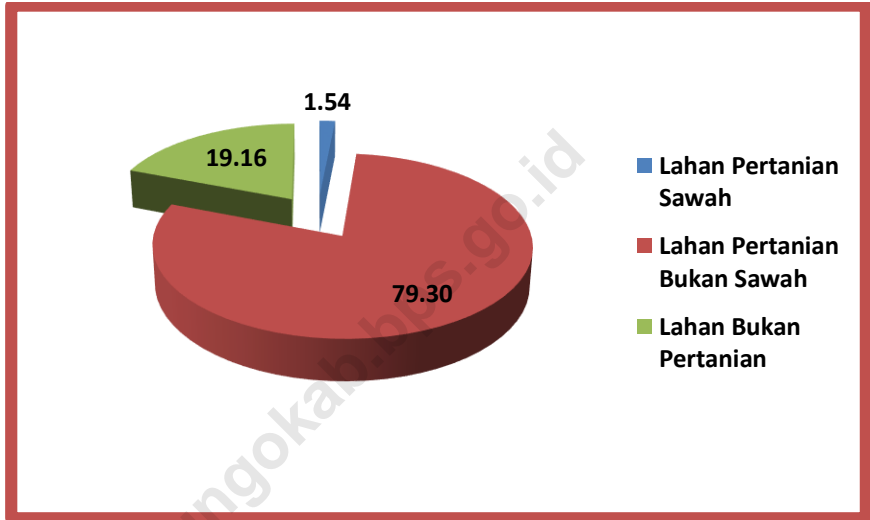
There were 998,31 tons of fishery product in Bungo Regency, increased 49,51 % compare to previous year.

<https://bungokab.bps.go.id>

Gambar
7Figure

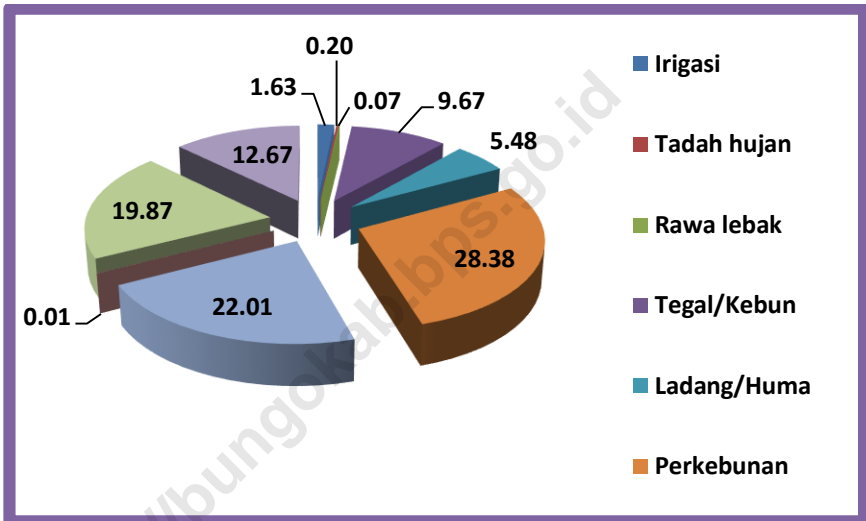
5.1

Persentase Luas Lahan Sawah, Lahan Bukan Sawah dan Lahan bukan Pertanian di Kabupaten Bungo, 2017
Percentage Total Area of Wetland, Not Wetland and Non Agriculture in Bungo Regency, 2017



Gambar 5.2
Figure

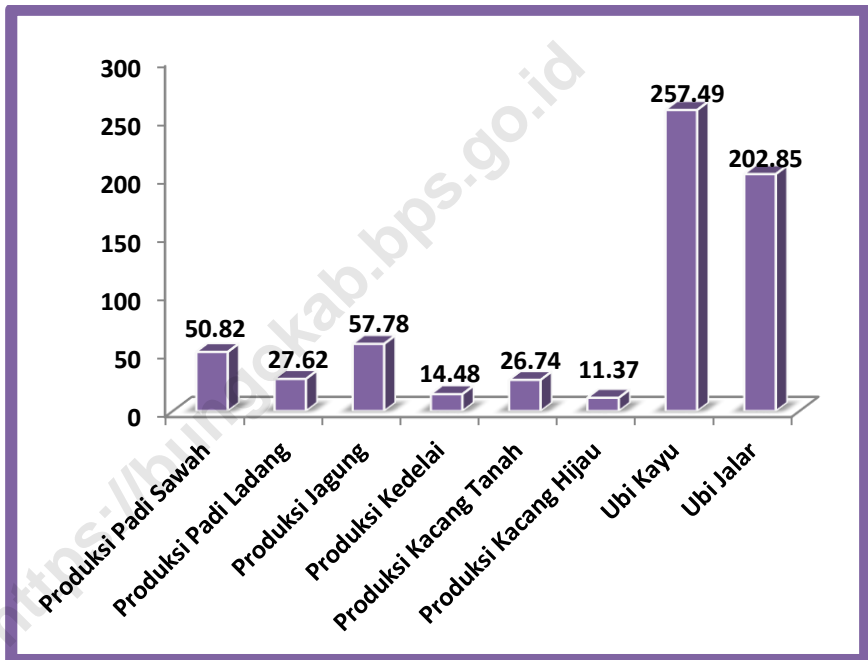
Persentase Luas Lahan Sawah dan Bukan Sawah menurut Jenis Pengairan dan Penggunaannya di Kabupaten Bungo, 2017
Percentage Total Area of Wetland and Non-Wetland Area by Kind of Irrigation and Utilization in Bungo Regency, 2017



Gambar
Figure

5.3

Produksi Padi, Jagung, Kedelai dan Kacang Tanah di
Kabupaten Bungo, 2017
*Production of Paddy, Maize, Soybean and Peanut in Bungo
Regency, 2017*



5.1 TANAMAN PANGAN

FOOD CROPS

Luas Lahan Sawah, Lahan Bukan Sawah dan Lahan bukan Pertanian Menurut Kecamatan di Kabupaten Bungo (ha),

Tabel 5.1.1 2017

Table Total Area of Wetland, Not Wetland and Non Agriculture by Subdistricts in Bungo Regency (ha), 2017

Kecamatan <i>Subdistricts</i>	Lahan Pertanian <i>Agricultural Land</i>		Lahan Bukan	Jumlah <i>Total</i>
	Sawah <i>Wetland</i>	Bukan Sawah <i>Not Wetland</i>	Pertanian <i>Non Agricultural Land</i>	
(1)	(2)	(3)	(4)	(5)
Pelepat	384	73 880	76	74 264
Pelepat Ilir	260	21 264	10 696	32 220
Bathin II Babeko	-	1 146	1 382	2 528
Rimbo Tengah	20	15 484	2 631	18 135
Bungo Dani	193	3 989	2 196	6 378
Pasar Muara Bungo	-	5 329	4 696	10 025
Bathin III	400	6 266	1 376	8 042
Rantau Pandan	551	26 926	5 408	32 885
Muko-Muko Bathin VII	187	27 280	954	28 421
Bathin III Ulu	689	33 575	5 978	40 242
Tanah Sepanggal	1910	11 788	4 140	17 838
Tanah Sepanggal Lintas	697	13 229	665	14 591
Tanah Tumbuh	859	14 750	4 385	19 994
Limbur Lubuk Mengkuang	20	39 574	32 302	71 896
Bathin II Pelayang	118	7 218	1 233	8 569
Jujuhan	145	41 680	2 567	44 392
Jujuhan Ilir	737	26 033	1 668	28 438
Bungo	7 170	369 411	89 280	458 858

Sumber: Diolah dari Laporan Statistik Pertanian Tanaman Pangan, BPS Kabupaten Bungo

Source: Based on Agriculture-Statistical Report of Food Crops, BPS-Statistics of Bungo Regency

Luas Lahan Sawah Menurut Kecamatan dan Jenis Pengairan

Tabel 5.1.2 (ha), 2017

Table Wetland Area by Subdistricts and Kind of Irrigation (ha), 2017

Kecamatan Subdistricts	Irigasi Irrigation	Tadah Hujan Rainfed	Rawa Pasang Surut Tidal Marsh	Rawa Lebak Lowland Swamp
(1)	(2)	(3)	(4)	(5)
Pelepat	214	170	-	-
Pelepat Ilir	231	29	-	-
Bathin II Babeko	-	-	-	-
Rimbo Tengah	-	20	-	-
Bungo Dani	193	-	-	-
Pasar Muara Bungo	-	-	-	-
Bathin III	242	118	-	40
Rantau Pandan	416	135	-	-
Muko-Muko Bathin VII	187	-	-	-
Bathin III Ulu	689	-	-	-
Tanah Sepenggal	1576	158	-	176
Tanah Sepenggal Lintas	681	16	-	-
Tanah Tumbuh	859	-	-	-
Limbur Lubuk Mengkuang	-	20	-	-
Bathin II Pelayang	113	5	-	-
Jujuhan	-	100	-	45
Jujuhan Ilir	737	-	-	-
Bungo	6 130	771	-	261
2016	Na	Na	Na	Na

Sumber: Diolah dari Laporan Statistik Pertanian Tanaman Pangan, BPS Kabupaten Bungo

Source: Based on Agriculture-Statistical Report of Food Crops, BPS-Statistics of Bungo Regency

Tabel 5.1.3 Luas Lahan Pertanian Bukan Sawah menurut Kecamatan dan Penggunaannya di Kabupaten Bungo (ha), 2017
Table 5.1.3 *Not Wetland Agricultural Area by Subdistricts and Utilization in Bungo Regency (ha), 2017*

Kecamatan <i>Subdistricts</i>	Tegal/Kebun <i>Farm/Garden</i>	Ladang/Huma <i>Field</i>	Perkebunan <i>Plantation</i>
(1)	(2)	(3)	(4)
Pelepat	4 878	3 058	11 046
Pelepat Ilir	1 187	565	7 120
Bathin II Babeko	28	-	121
Rimbo Tengah	939	1 685	10 873
Bungo Dani	-	454	2 963
Pasar Muara Bungo	-	486	3 327
Bathin III	661	690	4 645
Rantau Pandan	434	794	4 337
Muko-Muko Bathin VII	2 320	4 003	5 022
Bathin III Ulu	594	1 229	5 176
Tanah Sepenggal	967	1 100	7 453
Tanah Sepenggal Lintas	1 308	109	5 433
Tanah Tumbuh	398	-	7 024
Limbur Lubuk Mengkuang	8 858	1 799	9 688
Bathin II Pelayang	110	45	4 218
Jujuhan	11 437	2 192	12 473
Jujuhan Ilir	2 284	2 428	5 925
Bungo	36 408	20 637	106 844
2016	Na	Na	Na

Lanjutan Tabel/*Continued Table* 5.1.3

Kecamatan <i>Subdistricts</i>	Hutan Rakyat <i>Smallholder Forest</i>	Padang Rumput <i>Meadows</i>	Sementara Tidak Diusahakan <i>Fallowland</i>
(1)	(5)	(6)	(7)
Pelepat	15 568	7	38 755
Pelepat Ilir	-	38	257
Bathin II Babeko	-	-	243
Rimbo Tengah	-	-	1 985
Bungo Dani	323	2	244
Pasar Muara Bungo	10	-	904
Bathin III	-	-	95
Rantau Pandan	5 407	2	5 789
Muko-Muko Bathin VII	142	2	5 986
Bathin III Ulu	19 827	-	6 723
Tanah Sepenggal	-	-	755
Tanah Sepenggal Lintas	-	-	4 160
Tanah Tumbuh	7 263	-	-
Limbur Lubuk Mengkuang	10 492	-	8 402
Bathin II Pelayang	2 731	-	49
Jujuhan	-	-	461
Jujuhan Ilir	11 098	-	-
Bungo	82 861	51	74 811
2016	Na	Na	Na

Lanjutan Tabel/*Continued Table 5.1.3*

Kecamatan <i>Subdistricts</i>	Lainnya <i>Others</i>	Lahan Bukan Pertanian <i>Non Agricultural Land</i>	Jumlah <i>Total</i>
(1)	(8)	(10)	(11)
Pelepat	563	7 903	81 778
Pelepat Ilir	12 085	10 696	31 948
Bathin II Babeko	754	1 382	2 528
Rimbo Tengah	-	2 631	18 113
Bungo Dani	-	1 296	5 282
Pasar Muara Bungo	591	4 696	10 014
Bathin III	160	1 376	7 627
Rantau Pandan	159	5 408	22 330
Muko-Muko Bathin VII	9 803	954	28 232
Bathin III Ulu	19	5 978	39 546
Tanah Sepanggal	1 500	4 140	15 915
Tanah Sepanggal Lintas	2 219	665	13 894
Tanah Tumbuh	44	4 385	19 114
Limbur Lubuk Mengkuang	334	32 302	71 875
Bathin II Pelayang	65	1 233	8 451
Jujuhan	15 114	2 567	44 244
Jujuhan Ilir	4 295	1 668	27 698
Bungo	47 705	89 280	458 597
2016	Na	Na	Na

Sumber: Diolah dari Laporan Statistik Pertanian Tanaman Pangan, BPS Kabupaten Bungo

Source: Based on Agriculture-Statistical Report of Food Crops, BPS-Statistics of Bungo Regency

Tabel 5.1.4 Luas Panen, Produksi dan Produktivitas Padi Sawah Menurut Kecamatan di Kabupaten Bungo, 2017
Table 5.1.4 *Harvested Area, Production and Productivity of Wetland Paddy by Subdistricts in Bungo Regency, 2017*

Kecamatan Subdistricts	Luas Panen Harvested Area (ha)	Produksi Production (ton)	Produktivitas Productivity (kw/ha)
(1)	(2)	(3)	(4)
Pelepat	239	47,69	1 140
Pelepat Ilir	8	43,94	35
Bathin II Babeko	-	-	-
Rimbo Tengah	-	-	-
Bungo Dani	206	55,44	1 142
Pasar Muara Bungo	-	-	-
Bathin III	669	63,42	4 243
Rantau Pandan	607	50,96	3 093
Muko-Muko Bathin VII	119	50,18	597
Bathin III Ulu	1 497	47,73	7 145
Tanah Sepenggall	3 307	50,16	16 588
Tanah Sepenggall Lintas	745	47,92	3 570
Tanah Tumbuh	1 144	50,02	5 723
Limbur Lubuk Mengkuang	-	-	-
Bathin II Pelayang	261	50,47	1 317
Jujuhan	25	57,20	143
Jujuhan Ilir	1 072	51,99	5 573
Bungo	9 899	50,82	50 310
2016	10 123	52.356	51,72
2015	7 165	40 348	56,31
2014	8 382	44 800,52	53,45
2013	6 587	36 011,61	54,67

Catatan: Kualitas produksi gabah kering panen (GKP)

Note: *The production form is harvested-dry unhusked rice*

Sumber: Dinas Tanaman Pangan, Hortikultura, dan Perkebunan Kabupaten Bungo

Source: *Food Crops, Horticulture, and Estate Services of Bungo Regency*

Luas Panen, Produksi dan Produktivitas Padi Ladang Menurut Kecamatan di Kabupaten Bungo, 2017

Tabel

Table 5.1.5 *Harvested Area, Production and Productivity of Dryland Paddy by Subdistricts in Bungo Province, 2017*

Kecamatan <i>Subdistricts</i>	Luas Panen <i>Harvested Area</i> (ha)	Produksi <i>Production</i> (ton)	Produktivitas <i>Productivity (kw/ha)</i>
(1)	(2)	(3)	(4)
Pelepat	1 355	24,89	3 372
Pelepat Ilir	-	-	-
Bathin II Babeko	-	-	-
Rimbo Tengah	-	-	-
Bungo Dani	-	-	-
Pasar Muara Bungo	-	-	-
Bathin III	-	-	-
Rantau Pandan	176	29,39	517
Muko-Muko Bathin VII	132	27,03	357
Bathin III Ulu	38	23,00	87
Tanah Sepenggal	415	37,02	1 537
Tanah Sepenggal Lintas	27	25,50	69
Tanah Tumbuh	-	-	-
Limbur Lubuk Mengkuang	25	25,74	64
Bathin II Pelayang	-	-	-
Jujuhan	21	28,26	59
Jujuhan Ilir	50	24,30	122
Bungo	2 239	27,62	6 184
2016	1 665	5 220	31,54
2015	1 824	5 963	32,69
2014	2 587	8 845,72	34,19
2013	2 296	7 146,41	30,35

Catatan: Kualitas produksi gabah kering panen (GKP)

Note: *The production form is harvested-dry unhusked rice*

Sumber: Dinas Tanaman Pangan, Hortikultura, dan Perkebunan Kabupaten Bungo

Source: *Food Crops, Horticulture, and Estate Services of Bungo Regency*

Tabel 5.1.6 Luas Panen, Produksi dan Produktivitas Jagung Menurut Kecamatan di Kabupaten Bungo, 2017
Harvested Area, Production and Productivity of Maize, by Subdistricts in Bungo Regency, 2017

Kecamatan <i>Subdistricts</i>	Luas Panen <i>Harvested Area</i> (ha)	Produksi <i>Production</i> (ton)	Produktivitas <i>Productivity (kw/ha)</i>
(1)	(2)	(3)	(4)
Pelepat	222	56,95	1 264
Pelepat Ilir	145	56,65	821
Bathin II Babeko	39	51,14	199
Rimbo Tengah	2	55,00	11
Bungo Dani	-	-	-
Pasar Muara Bungo	9	48,59	44
Bathin III	67	53,39	358
Rantau Pandan	119	54,68	651
Muko-Muko Bathin VII	56	52,98	297
Bathin III Ulu	23	54,39	125
Tanah Sepanggal	111	53,50	594
Tanah Sepanggal Lintas	81	52,50	425
Tanah Tumbuh	29	56,86	165
Limbur Lubuk Mengkuang	17	53,58	91
Bathin II Pelayang	14	53,32	75
Jujuhan	71	52,89	376
Jujuhan Ilir	539	63,54	3 425
Bungo	1 544	57,78	8 920
2016	812	4 652	57,92
2015	735	4 037	54,92
2014	1 042	5 872,55	56,36
2013	702	4 192,63	59,72

Catatan: Kualitas produksi pipilan kering

Note: *The production form is dry loose maize*

Sumber: Dinas Tanaman Pangan, Hortikultura, dan Perkebunan Kabupaten Bungo

Source: *Food Crops, Horticulture, and Estate Services of Bungo Regency*

Tabel 5.1.7 **Luas Panen, Produksi dan Produktivitas Kedelai Menurut Kecamatan, 2017**
Table 5.1.7 **Harvested Area, Production and Productivity of Soy Bean by Subdistricts in Bungo Regency, 2017**

Kecamatan <i>Subdistricts</i>	Luas Panen <i>Harvested Area</i> (ha)	Produksi <i>Production</i> (ton)	Produktivitas <i>Productivity (kw/ha)</i>
(1)	(2)	(3)	(4)
Pelepat	65	12,50	81
Pelepat Ilir	8	16,60	13
Bathin II Babeko	-	-	-
Rimbo Tengah	5	-	6
Bungo Dani	14	13,70	19
Pasar Muara Bungo	-	-	-
Bathin III	14	13,70	19
Rantau Pandan	101	15,42	156
Muko-Muko Bathin VII	71	14,50	103
Bathin III Ulu	55	15,11	83
Tanah Sepenggal	20	-	28
Tanah Sepenggal Lintas	-	-	-
Tanah Tumbuh	-	-	-
Limbur Lubuk Mengkuang	3	14,47	4
Bathin II Pelayang	-	-	-
Jujuhan	7	16,60	12
Jujuhan Ilir	-	-	-
Bungo	349	14,48	505
2016	510	842	16,51
2016	718	1 146	15,97
2014	619	914,72	14,78
2013	173	267,11	15,44

Catatan: Kualitas produksi biji kering

Note: *The production form is dry shells*

Sumber: Dinas Tanaman Pangan, Hortikultura, dan Perkebunan Kabupaten Bungo

Source: *Food Crops, Horticulture, and Estate Services of Bungo Regency*

Tabel 5.1.8 Luas Panen, Produksi dan Produktivitas Kacang Tanah Menurut Kecamatan di Kabupaten Bungo, 2017
Table 5.1.8 *Harvested Area, Production and Productivity of Peanut, by Subdistricts in Bungo Regency, 2017*

Kecamatan <i>Subdistricts</i>	Luas Panen <i>Harvested Area</i> (ha)	Produksi <i>Production</i> (ton)	Produktivitas <i>Productivity (kw/ha)</i>
(1)	(2)	(3)	(4)
Pelepat	1	22,68	2
Pelepat Ilir	25	28,72	72
Bathin II Babeko	-	-	-
Rimbo Tengah	-	-	-
Bungo Dani	-	-	-
Pasar Muara Bungo	-	-	-
Bathin III	-	-	-
Rantau Pandan	3	25,34	8
Muko-Muko Bathin VII	6	24,25	15
Bathin III Ulu	-	-	-
Tanah Sepanggal	37	27,57	102
Tanah Sepanggal Lintas	8	27,40	22
Tanah Tumbuh	3	22,85	7
Limbur Lubuk Mengkuang	7	23,47	16
Bathin II Pelayang	-	-	-
Jujuhan	-	-	-
Jujuhan Ilir	9	23,61	21
Bungo	99	26,74	265
2016	49	129	26,33
2015	119	141	11,84
2014	131	267,74	20,44
2013	139	263,91	18,99

Catatan: Kualitas produksi biji kering

Note: *The production form is dry shells*

Sumber: Dinas Tanaman Pangan, Hortikultura, dan Perkebunan Kabupaten Bungo

Source: *Food Crops, Horticulture, and Estate Services of Bungo Regency*

AGRICULTURE

Tabel 5.1.9 Luas Panen, Produksi dan Produktivitas Kacang Hijau Menurut Kecamatan di Kabupaten Bungo, 2017
Table 5.1.9 *Harvested Area, Production and Productivity of Mung Bean by Subdistricts in Bungo Regency, 2017*

Kecamatan <i>Subdistricts</i>	Luas Panen <i>Harvested Area</i> (ha)	Produksi <i>Production</i> (ton)	Produktivitas <i>Productivity (kw/ha)</i>
(1)	(2)	(3)	(4)
Pelepat	2	11,35	2
Pelepat Ilir	6	12,50	8
Bathin II Babeko	1	10,30	1
Rimbo Tengah	-	-	-
Bungo Dani	-	-	-
Pasar Muara Bungo	-	-	-
Bathin III	-	-	-
Rantau Pandan	4	11,50	5
Muko-Muko Bathin VII	8	12,01	10
Bathin III Ulu	-	-	-
Tanah Sepanggal	-	-	-
Tanah Sepanggal Lintas	4	11,35	5
Tanah Tumbuh	1	11,82	1
Limbur Lubuk Mengkuang	3	11,00	3
Bathin II Pelayang	-	-	-
Jujuhan	-	-	-
Jujuhan Ilir	2	6,00	1
Bungo	31	11,37	35
2016	22	26	11,82
2015	17	19	11,00
2014	24	21,55	8,98
2013	34	30.13	8.86

Catatan: Kualitas produksi biji kering

Note: The production form is dry shells

Sumber: Dinas Tanaman Pangan, Hortikultura, dan Perkebunan Kabupaten Bungo

Source: Food Crops, Horticulture, and Estate Services of Bungo Regency

Tabel
Table 5.1.10

Luas Panen, Produksi dan Produktivitas Ubi Kayu Menurut
Kecamatan, 2017
*Harvested Area, Production and Productivity of Cassava by
Subdistricts in Bungo Regency, 2017*

Kecamatan <i>Subdistricts</i>	Luas Panen <i>Harvested Area</i> (ha)	Produksi <i>Production</i> (ton)	Produktivitas <i>Productivity (kw/ha)</i>
(1)	(2)	(3)	(4)
Pelepat	3	267,47	80
Pelepat Ilir	45	284,81	1.282
Bathin II Babeko	1	-	20
Rimbo Tengah	9	187,40	169
Bungo Dani	7	204,00	143
Pasar Muara Bungo	5	210,50	105
Bathin III	4	272,20	109
Rantau Pandan	6	278,33	167
Muko-Muko Bathin VII	27	281,57	760
Bathin III Ulu	65	257,35	1.673
Tanah Sepenggal	8	242,81	194
Tanah Sepenggal Lintas	4	261,18	104
Tanah Tumbuh	12	238,72	286
Limbuk Lubuk Mengkuang	5	220,23	110
Bathin II Pelayang	8	222,00	178
Jujuhan	-	-	-
Jujuhan Ilir	4	261,50	105
Bungo	213	257,49	5.485
2016	93	2.142	230,32
2015	139	3.173	228,30
2014	185	3.283,61	177,49
2013	207	3.734,29	180,40

Catatan: Kualitas produksi umbi basah

Note: *The production form is fresh roots*

Sumber: Dinas Tanaman Pangan, Hortikultura, dan Perkebunan Kabupaten Bungo

Source: *Food Crops, Horticulture, and Estate Services of Bungo Regency*

AGRICULTURE

Tabel 5.1.11 Luas Panen, Produksi dan Produktivitas Ubi Jalar Menurut Kecamatan di Kabupaten Bungo, 2017
Table 5.1.11 *Harvested Area, Production and Productivity of Sweet Potato by Subdistricts in Bungo Regency, 2017*

Kecamatan <i>Subdistricts</i>	Luas Panen <i>Harvested Area</i> (ha)	Produksi <i>Production</i> (ton)	Produktivitas <i>Productivity (kw/ha)</i>
(1)	(2)	(3)	(4)
Pelepat	3	178,67	54
Pelepat Ilir	-	-	-
Bathin II Babeko	-	-	-
Rimbo Tengah	-	-	-
Bungo Dani	2	164,00	33
Pasar Muara Bungo	-	-	-
Bathin III	-	-	-
Rantau Pandan	-	-	-
Muko-Muko Bathin VII	3	190,00	57
Bathin III Ulu	40	210,20	841
Tanah Sepenggall	3	200,00	60
Tanah Sepenggall Lintas	5	195,00	98
Tanah Tumbuh	4	200,00	80
Limbur Lubuk Mengkuang	-	-	-
Bathin II Pelayang	-	-	-
Jujuhan	-	-	-
Jujuhan Ilir	2	180,00	36
Bungo	62	202,85	1.258
2016	25	293	117,20
2015	50	526	105,13
2014	52	489,94	94,22
2013	53	495,19	93,43

Catatan: Kualitas produksi umbi basah

Note: The production form is fresh roots

Sumber: Dinas Tanaman Pangan, Hortikultura, dan Perkebunan Kabupaten Bungo

Source: Food Crops, Horticulture, and Estate Services of Bungo Regency

5.2 HORTIKULTURA/HORTICULTURE

Luas Panen Tanaman Sayuran dan Buah-Buahan Semusim
Menurut Kecamatan dan Jenis Tanaman di Kabupaten Bungo

Tabel 5.2.1 (ha), 2016/7

Table *Harvested Area of Seasonal Vegetables and Fruits by
Subdistricts and Kind of Plant in Bungo Regency (ha), 2017*

Kecamatan <i>Subdistricts</i>	Sawi/ Petai <i>Chinese Cabbage</i>	Kacang Panjang <i>Long Bean</i>	Cabe Besar <i>Chili</i>	Cabe Rawit <i>Cayenne</i>
(1)	(2)	(3)	(4)	(5)
Pelepat	-	7	4	3
Pelepat Ilir	86	25	23	11
Bathin II Babeko	17	6	-	-
Rimbo Tengah	-	10	4	1
Bungo Dani	2	4	3	-
Pasar Muara Bungo	-	14	3	-
Bathin III	-	3	2	2
Rantau Pandan	-	10	6	1
Muko-Muko Bathin VII	-	9	5	5
Bathin III Ulu	-	47	4	29
Tanah Sepanggal	-	7	1	2
Tanah Sepanggal Lintas	-	10	2	1
Tanah Tumbuh	-	6	3	2
Limbur Lubuk Mengkuang	-	9	3	12
Bathin II Pelayang	-	8	2	4
Jujuhan	-	3	1	1
Jujuhan Ilir	-	2	7	1
Bungo	105	180	73	75
2016	104	182	75	73
2015	104	182	75	73
2014	93	214	90	65
2013	72	171	76	94

Lanjutan Tabel/*Continued Table 5.2.1*

Kecamatan <i>Subdistricts</i>	Tomat <i>Tomato</i>	Terung <i>Egg Plant</i>	Ketimun <i>Cucumber</i>	Kangkung <i>Kangkong</i>
(1)	(6)	(7)	(8)	(9)
Pelepat	-	2	3	6
Pelepat Ilir	-	17	23	76
Bathin II Babeko	-	4	9	21
Rimbo Tengah	-	-	12	1
Bungo Dani	2	3	2	1
Pasar Muara Bungo	-	5	13	27
Bathin III	-	1	3	2
Rantau Pandan	-	7	10	2
Muko-Muko Bathin VII	1	6	10	11
Bathin III Ulu	-	34	22	24
Tanah Sepenggal	1	3	3	6
Tanah Sepenggal Lintas	-	4	4	2
Tanah Tumbuh	-	3	6	9
Limbur Lubuk Mengkuang	-	8	-	5
Bathin II Pelayang	-	6	4	-
Jujuhan	-	-	-	1
Jujuhan Ilir	-	1	-	-
Bungo	4	104	124	194
2016	11	71	109	205
2015	11	71	109	205
2014	13	99	127	214
2013	4	94	126	214

Lanjutan Tabel/*Continued Table* 5.2.1

Kecamatan <i>Subdistricts</i>	Bayam <i>Spinach</i>	Semangka <i>Watermelon</i>	Blewah <i>Cantalaupe</i>
(1)	(10)	(11)	(12)
Pelepat	4	2	-
Pelepat Ilir	84	24	-
Bathin II Babeko	20	-	-
Rimbo Tengah	-	-	-
Bungo Dani	2	-	-
Pasar Muara Bungo	27	8	-
Bathin III	2	-	-
Rantau Pandan	2	-	-
Muko-Muko Bathin VII	12	-	-
Bathin III Ulu	27	-	-
Tanah Sepenggal	8	-	-
Tanah Sepenggal Lintas	1	-	-
Tanah Tumbuh	5	-	-
Limbur Lubuk Mengkuang	7	-	-
Bathin II Pelayang	-	-	-
Jujuhan	1	-	-
Jujuhan Ilir	-	3	-
Bungo	202	37	-
2016	182	55	-
2015	182	55	-
2014	192	65	-
2013	156	66	-

Sumber: Dinas Tanaman Pangan, Hortikultura, dan Perkebunan Kabupaten Bungo

Source: *Food Crops, Horticulture, and Estate Services of Bungo Regency*

Produksi Tanaman Sayuran dan Buah-Buahan Semusim
Menurut Kecamatan dan Jenis Tanaman di Kabupaten Bungo

Tabel 5.2.2 (ton), 2017

Table Production of Seasonal Vegetables and Fruits by Subdistricts
and Kind of Plant in Bungo Regency (ton), 2017

Kecamatan <i>Subdistricts</i>	Sawi/ Petsai <i>Chinese Cabbage</i>	Kacang Panjang <i>Long Bean</i>	Cabe Besar <i>Chili</i>	Cabe Rawit <i>Cayenne</i>
(1)	(2)	(3)	(4)	(5)
Pelepat	-	40,5	34,0	27,5
Pelepat Ilir	703,8	159,1	130,4	82,7
Bathin II Babeko	155,0	77,0	-	-
Rimbo Tengah	-	63,5	29,9	4,5
Bungo Dani	1,2	26,0	23,4	-
Pasar Muara Bungo	-	123,0	37,2	-
Bathin III	-	27,7	10,2	17,3
Rantau Pandan	-	68,1	44,2	12,1
Muko-Muko Bathin VII	-	44,8	23,0	42,8
Bathin III Ulu	-	274,0	15,5	132,5
Tanah Sepenggal	-	48,8	3,1	40,2
Tanah Sepenggal Lintas	-	51,9	19,0	25,9
Tanah Tumbuh	-	34,0	20,9	11,0
Limbur Lubuk Mengkuang	-	51,1	22,1	62,7
Bathin II Pelayang	-	64,7	16,6	42,0
Jujuhan	-	15,9	11,1	6,6
Jujuhan Ilir	-	23,0	59,3	7,2
Bungo	860,0	1.193,1	499,9	515,0
2016	937,8	1 966,1	755,5	1 128,1
2015	1 387,7	1 844,80	755,9	669,00
2014	805,00	1 302,40	390,90	243,50
2013	290,50	984,20	524,70	446,90

Lanjutan Tabel/*Continued Table 5.2.2*

Kecamatan <i>Subdistrict</i>	Tomat <i>Tomato</i>	Terung <i>Egg Plant</i>	Ketimun <i>Cucumber</i>	Kangkung <i>Kangkong</i>
(1)	(6)	(7)	(8)	(9)
Pelepat	-	17,0	39,0	30,0
Pelepat Ilir	-	213,8	272,5	621,6
Bathin II Babeko	-	66,0	106,0	185,2
Rimbo Tengah	-	-	70,2	14,8
Bungo Dani	6,2	23,2	11,5	17,0
Pasar Muara Bungo	-	46,5	141,5	167,5
Bathin III	-	9,5	31,7	17,5
Rantau Pandan	-	65,9	65,8	13,0
Muko-Muko Bathin VII	2,7	48,5	50,3	55,4
Bathin III Ulu	-	309,0	184,7	210,7
Tanah Sepenggal	3,0	32,0	39,0	48,8
Tanah Sepenggal Lintas	-	30,9	29,1	10,5
Tanah Tumbuh	-	29,0	41,0	75,6
Limbur Lubuk Mengkuang	-	65,5	-	46,9
Bathin II Pelayang	-	48,1	33,2	-
Jujuhan	-	-	-	8,0
Jujuhan Ilir	-	17,7	-	-
Bungo	11,9	1 022,6	1 115,5	1 522,5
2016	80,6	1 408,8	1 638,1	1 637
2015	46,7	754,70	1 258,00	1 458,00
2014	21,70	454,20	773,80	1 583,98
2013	22,60	744,40	1 141,60	1 171,40

Lanjutan Tabel/*Continued Table 5.2.2*

Kecamatan <i>Subdistrict</i>	Bayam <i>Spinach</i>	Semangka <i>Watermelon</i>	Blewah <i>Cantalaupe</i>
(1)	(10)	(11)	(12)
Pelepat	22,5	30,3	-
Pelepat Ilir	499,0	324,0	-
Bathin II Babeko	125,5	-	-
Rimbo Tengah	-	-	-
Bungo Dani	11,0	-	-
Pasar Muara Bungo	117,0	106,5	-
Bathin III	11,0	-	-
Rantau Pandan	9,0	-	-
Muko-Muko Bathin VII	53,1	-	-
Bathin III Ulu	130,0	-	-
Tanah Sepenggal	32,2	-	-
Tanah Sepenggal Lintas	3,0	-	-
Tanah Tumbuh	29,2	-	-
Limbur Lubuk Mengkuang	36,9	-	-
Bathin II Pelayang	-	-	-
Jujuhan	9,0	-	-
Jujuhan Ilir	-	-	-
Bungo	1 088,4	460,8	-
2016	1 045,3	1.012,5	-
2015	943,50	1 041,4	-
2014	1 007,90	1 064,50	-
2013	697,50	1 222,00	-

Sumber: Dinas Tanaman Pangan, Hortikultura, dan Perkebunan Kabupaten Bungo

Source: *Food Crops, Horticulture, and Estate Services of Bungo Regency*

Tabel 5.2.3 Luas Panen Tanaman Biofarmaka Menurut Kecamatan dan Jenis Tanaman di Kabupaten Bungo (m²), 2017
Harvested Area of Medicinal Plant by Subdistricts and Kind of Plant in Bungo Regency (m²), 2017

Kecamatan <i>Subdistricts</i>	Jahe <i>Ginger</i>	Laos <i>Galangal</i>	Kencur <i>Kaempferia Galanga</i>	Kunyit <i>Turmeric</i>
(1)	(2)	(3)	(4)	(5)
Pelepat	200	170	100	200
Pelepat Ilir	23	19	18	19
Bathin II Babeko	8	0	5	8
Rimbo Tengah	31	39	13	30
Bungo Dani	0	0	20	5
Pasar Muara Bungo	60	60	108	75
Bathin III	8	5	1 350	11
Rantau Pandan	1 400	1 000	0	1 250
Muko-Muko Bathin VII	0	0	0	0
Bathin III Ulu	3	2	0	6
Tanah Sepenggal	0	0	0	0
Tanah Sepenggal Lintas	27	66	28	71
Tanah Tumbuh	28	24	5	28
Limbur Lubuk Mengkuang	35	76	21	197
Bathin II Pelayang	0	0	0	0
Jujuhan	1 650	700	0	650
Jujuhan Ilir	81	86	67	67
Bungo	3 554	2 247	1 645	2 617

Sumber: Dinas Tanaman Pangan, Hortikultura, dan Perkebunan Kabupaten Bungo

Source: *Food Crops, Horticulture, and Estate Services of Bungo Regency*

Produksi Tanaman Biofarmaka Menurut Kecamatan dan Jenis
 Tanaman di Kabupaten Bungo (kg), 2017
 Tabel 5.2.4 *Production of Medicinal Plant by Subdistricts and Kind of Plant in Bungo Regency (kg), 2017*

Kecamatan Subdistricts	Jahe Ginger	Laos Galangal	Kencur Kaempferia Galanga	Kunyit Turmeric
(1)	(2)	(3)	(4)	(5)
Pelepat	200	170	100	200
Pelepat Ilir	31	25	23	26
Bathin II Babeko	11	0	5	11
Rimbo Tengah	41	53	14	35
Bungo Dani	0	0	20	5
Pasar Muara Bungo	60	60	10	75
Bathin III	8	5	8	11
Rantau Pandan	1 047	838	940	1 131
Muko-Muko Bathin VII	0	0	0	0
Bathin III Ulu	3	2	0	6
Tanah Sepenggal	0	0	0	0
Tanah Sepenggal Lintas	27	66	228	71
Tanah Tumbuh	28	24	5	28
Limbuk Lubuk Mengkuang	28	71	21	187
Bathin II Pelayang	0	0	0	0
Jujuhan	1 650	700	0	650
Jujuhan Ilir	81	86	67	67
Bungo	3 215	2 100	1 241	2 503

Sumber: Dinas Tanaman Pangan, Hortikultura, dan Perkebunan Kabupaten Bungo

Source: *Food Crops, Horticulture, and Estate Services of Bungo Regency*

Tabel 5.2.5 Produksi Sayuran dan Buah-Buahan Tahunan Menurut Kecamatan dan Jenis Tanaman di Kabupaten Bungo (ton), 2017
Production of Annual Fruits and Vegetables by Subdistricts and Kind of Plant in Bungo Regency (ton), 2017

Kecamatan <i>Subdistricts</i>	Melinjo <i>Melinjo</i>	Petai <i>Twisted Cluster Bean</i>	Alpukat <i>Avocado</i>	Belimbing <i>Star Fruit</i>
(1)	(2)	(3)	(4)	(5)
Pelepat	18,1	27,2	36,9	9,2
Pelepat Ilir	0,5	2,1	22,2	-
Bathin II Babeko	-	0,8	6,4	0,4
Rimbo Tengah	4,2	4,8	4,4	3,4
Bungo Dani	1,3	9,1	3,9	1,5
Pasar Muara Bungo	10,6	10,6	9,8	2,9
Bathin III	-	-	-	-
Rantau Pandan	-	-	-	-
Muko-Muko Bathin VII	-	20,2	5,7	5,4
Bathin III Ulu	-	73,3	-	6,7
Tanah Sepanggal	-	-	12,4	5,3
Tanah Sepanggal Lintas	1,5	1,5	5,6	0,9
Tanah Tumbuh	3,5	23,8	11,9	10,6
Limbur Lubuk Mengkuang	0,5	4,3	8,5	-
Bathin II Pelayang	-	3,4	-	0,5
Jujuhan	3,4	5,8	2,1	-
Jujuhan Ilir	1,0	6,5	3,5	7,2
Bungo	44,6	193,4	133,3	54,0
2016	48,80	188,50	125,40	60,30
2015	53,30	298,50	110,40	93,60
2014	40,70	288,60	103,40	93,90
2013	125,00	487,20	205,90	174,50

Lanjutan Tabel/*Continued Table* 5.2.5

Kecamatan <i>Subdistricts</i>	Duku <i>Duku</i>	Durian <i>Durian</i>	Jambu Biji <i>Guava</i>	Jambu Air <i>Rose Apple</i>
(1)	(6)	(7)	(8)	(9)
Pelepat	44,3	219,1	38,8	27,5
Pelepat Ilir	-	85,8	3,0	2,0
Bathin II Babeko	-	-	3,0	4,2
Rimbo Tengah	13,8	-	25,8	26,5
Bungo Dani	259,9	200,4	5,8	23,8
Pasar Muara Bungo	13,3	13,9	6,8	17,3
Bathin III	-	-	0,8	0,8
Rantau Pandan	-	-	-	-
Muko-Muko Bathin VII	27,8	15,0	6,8	10,8
Bathin III Ulu	8,6	92,7	1,4	1,7
Tanah Sepenggal	298,1	-	-	-
Tanah Sepenggal Lintas	34,9	-	17,9	4,1
Tanah Tumbuh	257,2	215,6	11,5	32,0
Limbur Lubuk Mengkuang	31,7	110,8	1,6	2,0
Bathin II Pelayang	7,5	-	3,8	2,7
Jujuhan	-	-	4,0	5,2
Jujuhan Ilir	39,2	27,0	55,1	8,8
Bungo	1 036,3	980,3	186,1	169,4
2016	914,80	1 159,30	160,80	157,40
2015	1 849,60	2 955,10	386,10	225,80
2014	81,20	2 363,40	219,60	186,50
2013	2 887,30	4 097,80	575,90	358,00

Lanjutan Tabel/*Continued Table 5.2.5*

Kecamatan <i>Subdistricts</i>	Jeruk Siam <i>Tangerine</i>	Jeruk Besars <i>Pamelo</i>	Mangga <i>Mango</i>	Manggis <i>Mangosteen</i>
(1)	(10)	(11)	(12)	(13)
Pelepat	181,2	-	58,1	17,9
Pelepat Ilir	206,9	0,6	12,1	38,4
Bathin II Babeko	14,9	-	11,9	-
Rimbo Tengah	55,4	-	70,0	5,5
Bungo Dani	16,2	-	43,1	1,0
Pasar Muara Bungo	11,1	-	58,6	7,3
Bathin III	0,6	-	5,6	-
Rantau Pandan	-	-	-	-
Muko-Muko Bathin VII	72,3	-	3,7	16,5
Bathin III Ulu	-	-	8,4	9,5
Tanah Sepanggal	69,0	-	-	-
Tanah Sepanggal Lintas	-	5,7	-	0,4
Tanah Tumbuh	153,9	0,5	247,1	17,9
Limbur Lubuk Mengkuang	75,2	-	6,7	1,5
Bathin II Pelayang	21,6	-	-	-
Jujuhan	50,2	4,6	12,3	5,2
Jujuhan Ilir	-	0,3	46,5	20,1
Bungo	928,5	11,7	584,1	141,2
2016	1 091,50	24,40	510,70	150,90
2015	2 238,00	115,80	975,20	316,60
2014	2 310,40	58,30	603,60	179,00
2013	4 137,70	73,80	494,70	273,60

Lanjutan Tabel/*Continued Table 5.2.5*

Kecamatan <i>Subdistrict</i>	Nangka/ Cempedak <i>Jack Fruit</i>	Nanas <i>Pineapple</i>	Pepaya <i>Pawpaw</i>	Pisang <i>Banana</i>
(1)	(14)	(15)	(16)	(17)
Pelepat	196,7	3,2	50,9	115,9
Pelepat Ilir	27,9	0,3	42,4	190,4
Bathin II Babeko	21,4	-	12,5	14,1
Rimbo Tengah	22,9	2,5	20,5	108,1
Bungo Dani	59,0	-	29,5	272,0
Pasar Muara Bungo	115,6	4,0	11,8	59,5
Bathin III	-	-	0,9	56,6
Rantau Pandan	88,2	1,6	20,5	283,9
Muko-Muko Bathin VII	17,6	-	34,9	56,7
Bathin III Ulu	9,8	0,4	4,8	78,7
Tanah Sepenggal	28,0	-	33,1	17,9
Tanah Sepenggal Lintas	190,5	3,6	118,0	83,8
Tanah Tumbuh	116,1	1,7	54,9	89,9
Limbur Lubuk Mengkuang	33,7	-	24,1	91,1
Bathin II Pelayang	10,0	4,2	36,7	47,9
Jujuhan	39,3	0,4	185,0	301,7
Jujuhan Ilir	92,4	0,6	65,6	51,7
Bungo	1 069,1	22,5	746,1	1 919,9
2016	1 135,00	20,50	733,80	2 149,40
2015	1 854,90	21,00	1 035,50	3 011,10
2014	1 403,20	53,90	726,30	2 140,40
2013	3 264,10	72,50	837,70	2 935,10

Lanjutan Tabel/*Continued Table 5.2.5*

Kecamatan <i>Subdistrict</i>	Rambutan <i>Rambutan</i>	Salak <i>Salacca</i>	Sawo <i>Sapodilla</i>	Sirsak <i>Soursop</i>	Sukun <i>Bread-fruit</i>
(1)	(18)	(19)	(20)	(21)	(22)
Pelepat	74,8	3,7	37,7	10,9	53,8
Pelepat Ilir	55,2	453,3	53,6	2,6	14,0
Bathin II Babeko	3,5	-	43,1	5,2	2,8
Rimbo Tengah	42,8	-	-	-	-
Bungo Dani	73,0	1,1	26,2	11,9	18,5
Pasar Muara Bungo	59,4	-	21,3	10,0	32,4
Bathin III	-	-	8,1	-	6,8
Rantau Pandan	-	-	74,5	-	43,6
Muko-Muko Bathin VII	40,8	-	46,5	7,9	27,4
Bathin III Ulu	11,9	-	7,8	2,5	6,4
Tanah Sepenggal	-	-	117,0	-	-
Tanah Sepenggal Lintas	-	0,1	21,0	4,4	29,4
Tanah Tumbuh	64,5	-	107,8	3,1	22,7
Limbur Lubuk Mengkuang	-	-	27,7	1,6	7,5
Bathin II Pelayang	9,7	-	51,6	-	6,9
Jujuhan	93,3	-	-	26,9	27,4
Jujuhan Ilir	112,1	-	59,5	2,9	5,7
Bungo	641,0	458,2	703,4	89,9	305,3
2016	759,00	372,70	601,90	84,90	322,40
2015	2 024,10	415,70	789,80	70,90	367,30
2014	2 566,20	468,20	449,60	40,70	293,00
2013	3 758,30	1 842,80	626,90	96,70	312,90

Sumber: Dinas Tanaman Pangan, Hortikultura, dan Perkebunan Kabupaten Bungo

Source: *Food Crops, Horticulture, and Estate Services of Bungo Regency*

5.3 PERKEBUNAN/PLANTATION

Jumlah Perusahaan Perkebunan Besar Kelapa Sawit Menurut Kecamatan di Kabupaten Bungo, 2017
Number of Large Oil Palm Plantation Companies by Subdistricts in Bungo Regency, 2017

Kecamatan <i>Subdistricts</i>	Jumlah <i>Total</i>
(1)	(2)
Pelepat	4
Pelepat Ilir	1
Bathin II Babeko	-
Rimbo Tengah	-
Bungo Dani	-
Pasar Muara Bungo	-
Bathin III	-
Rantau Pandan	1
Muko-Muko Bathin VII	1
Bathin III Ulu	1
Tanah Sepenggal	1
Tanah Sepenggal Lintas	-
Tanah Tumbuh	1
Limbur Lubuk Mengkuang	4
Bathin II Pelayang	-
Jujuhan	-
Jujuhan Ilir	-
Bungo	14

Sumber: Dinas Tanaman Pangan, Hortikultura, dan Perkebunan Kabupaten Bungo
 Source: *Food Crops, Horticulture, and Estate Services of Bungo Regency*

Tabel 5.3.2 Luas Areal Tanaman Perkebunan Menurut Kecamatan dan Jenis Tanaman di Kabupaten Bungo (ha), 2017
Planted Area of Estate Crops by Subdistricts and Kind of Crops in Bungo Regency (ha), 2017

Kecamatan <i>Subdistricts</i>	Karet <i>Rubber</i>	Kelapa Sawit <i>Oil Palm</i>	Kelapa <i>Coconut</i>	Kopi <i>Coffee</i>
(1)	(2)	(3)	(4)	(5)
Pelepat	10 435	17 750	153	-
Pelepat Ilir	4 755	14 328	161	-
Bathin II Babeko	9 324	4 616	37	17
Rimbo Tengah	3 289	726	21	-
Bungo Dani	2 686	73	23	2
Pasar Muara Bungo	98	9	13	-
Bathin III	4 798	184	32	-
Rantau Pandan	4 243	5 084	12	2
Muko-Muko Bathin VII	5 822	1 659	54	4
Bathin III Ulu	5 176	312	17	1
Tanah Sepenggal	7 652	1 229	73	-
Tanah Sepenggal Lintas	5 691	72	32	-
Tanah Tumbuh	7 126	2 478	13	24
Limbur Lubuk Mengkuang	8 617	14 374	37	200
Bathin II Pelayang	4 281	77	14	-
Jujuhan	12 291	1 493	12	8
Jujuhan Ilir	5 567	368	4	2
Bungo	101 851	64 832	708	260

Lanjutan Tabel/*Continued Table 5.3.2*

Kecamatan <i>Subdistricts</i>	Kayu Manis <i>Casiavera</i>	Cengkeh <i>Clove</i>	Pinang <i>Areca Palm</i>	Coklat <i>Cacao</i>
(1)	(6)	(7)	(8)	(9)
Pelepat	-	...	5	-
Pelepat Ilir	-	...	2	-
Bathin II Babeko	1	...	9	8
Rimbo Tengah	-	...	7	11
Bungo Dani	-	...	6	2
Pasar Muara Bungo	-	...	4	3
Bathin III	2	...	7	2
Rantau Pandan	9	...	2	-
Muko-Muko Bathin VII	3	...	4	-
Bathin III Ulu	31	...	2	-
Tanah Sepenggal	-	...	6	-
Tanah Sepenggal Lintas	-	...	21	-
Tanah Tumbuh	1	...	16	6
Limbur Lubuk Mengkuang	186	...	3	-
Bathin II Pelayang	-	...	11	-
Jujuhan	3	...	3	1
Jujuhan Ilir	2	...	3	3
Bungo	238	...	111	41

Lanjutan Tabel/*Continued Table 5.3.2*

Kecamatan <i>Subdistricts</i>	Kelapa Hibrida <i>Hybrid Coconut</i>	Tebu <i>Sugar Cane</i>	Aren <i>Sugar Palm</i>	Kemiri <i>Candle- nut</i>	Lada <i>Pepper</i>
(1)	(10)	(11)	(12)	(13)	(14)
Pelepat	-
Pelepat Ilir	-
Bathin II Babeko	-
Rimbo Tengah	-
Bungo Dani	-
Pasar Muara Bungo	-
Bathin III	-
Rantau Pandan	-
Muko-Muko Bathin VII	-
Bathin III Ulu	-
Tanah Sepenggal	-
Tanah Sepenggal Lintas	-
Tanah Tumbuh	-
Limbur Lubuk Mengkuang	-
Bathin II Pelayang	-
Jujuhan	-
Jujuhan Ilir	2
Bungo	2

Sumber: Dinas Tanaman Pangan, Hortikultura, dan Perkebunan Kabupaten Bungo

Source: *Food Crops, Horticulture, and Estate Services of Bungo Regency*

Tabel 5.3.3 **Produksi Tanaman Perkebunan Menurut Kecamatan dan Jenis Tanaman di Kabupaten Bungo (ton), 2017**
Table 5.3.3 **Production of Estate Crops by Subdistricts and Kind of Crops in Bungo Regency (ton), 2017**

Kecamatan <i>Subdistricts</i>	Karet <i>Rubber</i>	Kelapa Sawit <i>Oil Palm</i>	Kelapa <i>Coconut</i>	Kopi <i>Coffee</i>
(1)	(2)	(3)	(4)	(5)
Pelepat	4.340	19.464	120	-
Pelepat Ilir	5.174	58.305	128	-
Bathin II Babeko	7.372	6.429	20	2
Rimbo Tengah	2.400	1.791	13	-
Bungo Dani	1.331	185	27	2
Pasar Muara Bungo	30	16	13	-
Bathin III	1.284	540	17	-
Rantau Pandan	1.485	1.331	9	-
Muko-Muko Bathin VII	2.872	1.485	26	1
Bathin III Ulu	1.284	130	6	3
Tanah Sepanggal	2.796	3.842	37	-
Tanah Sepanggal Lintas	1.832	185	14	-
Tanah Tumbuh	1.988	864	7	6
Limbur Lubuk Mengkuang	1.967	5.290	29	69
Bathin II Pelayang	1.079	300	6	-
Jujuhan	7.612	2.748	6	1
Jujuhan Ilir	2.152	519	1	-
Bungo	46.548	103.424	479	84

Lanjutan Tabel/*Continued Table* 5.3.3

Kecamatan <i>Subdistricts</i>	Kayu Manis <i>Casiavera</i>	Cengkeh <i>Clove</i>	Pinang <i>Areca Palm</i>	Coklat <i>Cacao</i>
(1)	(6)	(7)	(8)	(9)
Pelepat	1	...	1	1
Pelepat Ilir	1	...	1	1
Bathin II Babeko	2	...	2	2
Rimbo Tengah	1	...	1	1
Bungo Dani	2	...	2	2
Pasar Muara Bungo	1	...	1	1
Bathin III	1	...	1	1
Rantau Pandan	1	...	1	1
Muko-Muko Bathin VII	2	...	2	2
Bathin III Ulu	1	...	1	1
Tanah Sepenggal	1	...	1	1
Tanah Sepenggal Lintas	4	...	4	4
Tanah Tumbuh	6	...	6	6
Limbur Lubuk Mengkuang	3	...	3	3
Bathin II Pelayang	3	...	3	3
Jujuhan	1	...	1	1
Jujuhan Ilir	1	...	1	1
Bungo	31	...	31	31

Lanjutan Tabel/*Continued Table* 5.3.3

Kecamatan <i>Subdistricts</i>	Kelapa Hibrida <i>Hybrid Coconut</i>	Tebu <i>Sugar Cane</i>	Aren <i>Sugar Palm</i>	Kemiri <i>Candle- nut</i>	Lada <i>Pepper</i>
(1)	(10)	(11)	(12)	(13)	(14)
Pelepat	-
Pelepat Ilir	-
Bathin II Babeko	-
Rimbo Tengah	-
Bungo Dani	-
Pasar Muara Bungo	-
Bathin III	-
Rantau Pandan	-
Muko-Muko Bathin VII	-
Bathin III Ulu	-
Tanah Sepenggal	-
Tanah Sepenggal Lintas	-
Tanah Tumbuh	-
Limbur Lubuk Mengkuang	-
Bathin II Pelayang	-
Jujuhan	-
Jujuhan Ilir	2
Bungo	2

Sumber: Dinas Tanaman Pangan, Hortikultura, dan Perkebunan Kabupaten Bungo

Source: *Food Crops, Horticulture, and Estate Services of Bungo Regency*

Tabel 5.3.4 Luas Tanaman Perkebunan Karet Menurut Kecamatan dan Komposisi Tanaman di Kabupaten Bungo (ha), 2017
Planted Area of Rubber Plantation by Subdistricts and Composition of Plantation in Bungo Regency (ha), 2017

Kecamatan <i>Subdistricts</i>	Belum Menghasil- kan <i>Immature</i>	Menghasil- kan <i>Already Produced</i>	Tua/Rusak <i>Old/ Damaged</i>	Jumlah <i>Total</i>
(1)	(2)	(3)	(4)	(5)
Pelepat	3 930	4 340	2 165	10 435
Pelepat Ilir	1 713	2 934	108	4 755
Bathin II Babeko	682	6 143	2 499	9 324
Rimbo Tengah	495	2 667	127	3 289
Bungo Dani	572	1 479	635	2 686
Pasar Muara Bungo	23	36	39	98
Bathin III	1 570	1 284	1 944	4 798
Rantau Pandan	1 469	1 485	1 289	4 243
Muko-Muko Bathin VII	2 350	2 872	600	5 822
Bathin III Ulu	2 058	1 619	1 499	5 176
Tanah Sepanggal	4 101	3 107	444	7 652
Tanah Sepanggal Lintas	2 897	2 036	758	5 691
Tanah Tumbuh	3 184	1 988	1 954	7 126
Limbur Lubuk Mengkuang	1 873	1 636	5 105	8 614
Bathin II Pelayang	2 311	1 079	891	4 281
Jujuhan	4 207	6 343	1 741	12 291
Jujuhan Ilir	3 012	2 391	164	5 567
Bungo	36 447	43 439	21 962	101 848

Sumber: Dinas Tanaman Pangan, Hortikultura, dan Perkebunan Kabupaten Bungo

Source: *Food Crops, Horticulture, and Estate Services of Bungo Regency*

Tabel 5.3.5 Luas Tanaman Perkebunan Kelapa Sawit Menurut Kecamatan dan Komposisi Tanaman di Kabupaten Bungo (ha), 2017
Table 5.3.5 *Planted Area of Oil Palm Plantation Crops by Subdistricts and Plant Composition in Bungo Regency (ha), 2017*

Kecamatan <i>Subdistricts</i>	Belum Menghasil- kan <i>Immature</i>	Menghasil- kan <i>Already Produced</i>	Tua/Rusak <i>Old/ Damaged</i>	Jumlah <i>Total</i>
(1)	(2)	(3)	(4)	(5)
Pelepat	549	14 781	2 420	17 750
Pelepat Ilir	963	4 257	9 108	14 328
Bathin II Babeko	982	3 618	16	4 616
Rimbo Tengah	142	534	50	726
Bungo Dani	29	44	-	73
Pasar Muara Bungo	3	6	-	9
Bathin III	67	106	11	184
Rantau Pandan	2 954	2 130	-	5 084
Muko-Muko Bathin VII	734	925	-	1 659
Bathin III Ulu	19	293	-	312
Tanah Sepenggal	162	1 061	6	1 229
Tanah Sepenggal Lintas	20	52	-	72
Tanah Tumbuh	96	2 382	-	2 478
Limbur Lubuk Mengkuang	1 389	4 513	8 472	14 374
Bathin II Pelayang	7	70	-	77
Jujuhan	183	1 310	-	1 493
Jujuhan Ilir	114	254	-	368
Bungo	8 413	36 336	20 083	64 832

Sumber: Dinas Tanaman Pangan, Hortikultura, dan Perkebunan Kabupaten Bungo

Source: *Food Crops, Horticulture, and Estate Services of Bungo Regency*

5.4 KEHUTANAN/FORESTRY

Tabel 5.4.1 **Produksi Kayu Hutan dan Hasil Hutan Lainnya Menurut Jenis Produksi di Kabupaten Bungo, 2014-2017**
Table 5.4.1 **Wood and Other Forest Product by Kind of Product in Bungo Regency, 2014-2017**

Jenis Produksi <i>Kind of Product</i>	Satuan <i>Unit</i>	Produksi/Production			
		2014	2015	2016	2017
(1)	(2)	(3)	(4)	(5)	(6)
1. Kayu Bulat/Logs	m ³	15 934,39
2. Kayu Bulat Kecil (KBK)/Small Logs	m ³	2 293,82
3. Kayu Gergajian Sawn Timber	m ³	2 686,49
4. Tripleks/Plywood	m ³	-
5. Bubur Kertas/Pulp	Ton	-
6. Getah Gaharu Aloes Sap	Ton	-
7. Getah Damar Gum Rosin	Ton	-
8. Rotan/Rattan	Batang	-
9. Arang/Charcoal	Ton	-

Sumber: Dinas Kehutanan Provinsi Jambi

Source: Forestry Service of Jambi Province

Luas Kawasan Hutan Menurut Fungsinya di Kabupaten Bungo

Tabel 5.4.2 (ha), 2008-2017

Table Forest Area by Function in Bungo Regency (ha), 2008-2017

Tahun Year	Fungsi Hutan/Forest Function					Total Luas Hutan Total Forest Area
	Hutan Produksi <i>Production Forest</i>	Hutan Lindung <i>Protected Forest</i>	Hutan Wisata dan Suaka Alam <i>Tourism and Nature Reserves Forest</i>	Hutan Produksi yang Dapat Dikonversi <i>Convertible Production Forest</i>		
(1)	(2)	(3)	(4)	(5)	(6)	
2007	98 225	13 529	71 144	-	182 899	
2008	99 225	13 529	71 144	-	182 899	
2009	99 225	13 529	71 144	-	182 899	
2010	99 225	13 529	71 144	-	182 899	
2011	98 225	13 529	38 800	-	150 554	
2012	98 225	13 529	38 800	-	150 554	
2013	83 625	22 363	38 800	5 765,79	150 554	
2014	
2015	
2016	
2017	

Sumber: Dinas Kehutanan Provinsi Jambi

Source: Forestry Service of Jambi Province

5.5 PETERNAKAN LIVESTOCK

Tabel 5.5.1 Populasi Ternak Besar Menurut Kecamatan di Kabupaten Bungo (ekor), 2017
Table 5.5.1 Large Livestock Population by Subdistricts in Bungo Regency (heads), 2017

Kecamatan <i>Subdistricts</i>	Sapi <i>Cattle</i>	Kerbau <i>Buffalo</i>	Kuda <i>Horse</i>
(1)	(2)	(3)	(4)
Pelepat	1 485	88	1
Pelepat Ilir	6 174	533	1
Bathin II Babeko	1 142	347	-
Rimbo Tengah	429	14	-
Bungo Dani	1 679	485	-
Pasar Muara Bungo	929	155	-
Bathin III	3 340	391	2
Rantau Pandan	353	718	-
Muko-Muko Bathin VII	711	571	-
Bathin III Ulu	145	538	-
Tanah Sepenggal	5 179	161	-
Tanah Sepenggal Lintas	3 179	148	-
Tanah Tumbuh	2 618	211	-
Limbur Lubuk Mengkuang	1 071	43	-
Bathin II Pelayang	180	40	-
Jujuhan	2 110	291	-
Jujuhan Ilir	2 599	321	-
Bungo	33 323	5 055	4
2016	30 878	5 095	4
2015	29 712	5 026	16
2014	28 553	5 577	16
2013	22 791	5 100	16

Sumber: Dinas Peternakan dan Perikanan Kabupaten Bungo

Source: *Livestock and Fishery Service of Bungo Regency*

Tabel 5.5.2 Populasi Ternak Kecil Menurut Kecamatan di Kabupaten Bungo (ekor), 2017
Table 5.5.2 *Small Livestock Population by Subdistricts in Bungo Regency (heads), 2017*

Kecamatan <i>Subdistricts</i>	Kambing <i>Goat</i>	Domba <i>Sheep</i>	Babi <i>Pig</i>
(1)	(2)	(3)	(4)
Pelepat	462	755	-
Pelepat Ilir	3 807	922	-
Bathin II Babeko	1 060	667	-
Rimbo Tengah	329	255	-
Bungo Dani	4 356	805	-
Pasar Muara Bungo	405	277	-
Bathin III	2 753	675	-
Rantau Pandan	4 605	794	-
Muko-Muko Bathin VII	4 302	862	-
Bathin III Ulu	4 562	461	-
Tanah Sepenggal	2 574	620	-
Tanah Sepenggal Lintas	3 427	606	-
Tanah Tumbuh	798	851	-
Limbur Lubuk Mengkuang	1 435	64	-
Bathin II Pelayang	230	401	-
Jujuhan	2 200	398	-
Jujuhan Ilir	3 869	543	-
Bungo	41 174	9 956	-
2016	40 024	9 807	150
2015	40 589	9 689	547
2014	40 904	9 703	688
2013	43 898	8 979	714

Sumber: Dinas Peternakan dan Perikanan Kabupaten Bungo
 Source: *Livestock and Fishery Service of Bungo Regency*

Tabel 5.5.3 Populasi Unggas Menurut Kecamatan di Kabupaten Bungo (ekor), 2017
Poultry Population by Subdistricts in Bungo Regency (heads), 2017

Kecamatan Subdistricts	Angsa Swan	Itik Duck	Ayam Buras Free- Range Chicken	Ayam Pedaging Broiler	Ayam Petelur Laying Pullet
(1)	(2)	(3)	(4)	(5)	(6)
Pelepat	-	2 904	12 341	455 328	-
Pelepat Ilir	-	2 522	12 204	55 493	-
Bathin II Babeko	-	2 567	12 560	418 997	-
Rimbo Tengah	-	2 959	11 589	424 214	-
Bungo Dani	-	2 823	12 035	453 810	-
Pasar Muara Bungo	-	2 566	49 783	338 650	-
Bathin III	-	3 076	9 746	95 334	-
Rantau Pandan	-	3 401	10 873	0	-
Muko-Muko Bathin VII	-	2 217	10 500	106 718	-
Bathin III Ulu	-	2 905	10 404	0	-
Tanah Sepenggal	-	2 911	11 620	513 003	-
Tanah Sepenggal Lintas	-	1 280	18 631	332 010	-
Tanah Tumbuh	-	3 311	9 792	254 225	-
Limbur Lubuk Mengkuang	-	2 793	3 021	85 974	-
Bathin II Pelayang	-	3 835	9 776	308 295	-
Jujuhan	-	2 910	9 557	247 300	-
Jujuhan Ilir	-	3 144	11 722	152 061	-
Bungo	-	48 124	226 154	4 241 412	-
2016	-	38 067	182 832	4 157 658	5 243
2015	-	21 555	180 128	3 770 778	4 380
2014	-	18 322	172 485	3 158 624	4 385
2013	-	21 849	152 006	2 870 072	3 477

Sumber: Dinas Peternakan dan Perikanan Kabupaten Bungo

Source: *Livestock and Fishery Service of Bungo Regency*

Tabel 5.5.4 **Pemotongan Ternak Besar Menurut Jenis Dirinci per Kecamatan di Kabupaten Bungo (ekor), 2017**
Table 5.5.4 **Number of Large Livestock Slaughtered by Kind and Subdistricts in Bungo Regency (heads), 2017**

Kecamatan <i>Subdistricts</i>	Sapi <i>Cow</i>	Kerbau <i>Buffalo</i>	Kuda <i>Horse</i>
(1)	(2)	(3)	(4)
Pelepat	240	37	-
Pelepat Ilir	644	97	-
Bathin II Babeko	86	54	-
Rimbo Tengah	47	20	-
Bungo Dani	1 855	941	-
Pasar Muara Bungo	84	100	-
Bathin III	153	101	-
Rantau Pandan	61	114	-
Muko-Muko Bathin VII	140	90	-
Bathin III Ulu	24	95	-
Tanah Sepenggal	250	39	-
Tanah Sepenggal Lintas	237	97	-
Tanah Tumbuh	240	65	-
Limbur Lubuk Mengkuang	119	33	-
Bathin II Pelayang	34	42	-
Jujuhan	164	67	-
Jujuhan Ilir	216	81	-
Bungo	4 594	2 073	-
2016	4 585	2 052	-
2015	4 507	2 214	-
2014	4 100	2 151	-
2013	2 993	1 531	-

Sumber: Dinas Peternakan dan Perikanan Kabupaten Bungo
 Source: *Livestock and Fishery Service of Bungo Regency*

Tabel 5.5.5 Pematongan Ternak Kecil Menurut Jenis Dirinci per Kecamatan di Kabupaten Bungo (ekor), 2017
Table 5.5.5 *Number of Small Livestock Slaughtered by Kind and Subdistricts in Bungo Regency (heads), 2017*

Kecamatan <i>Subdistricts</i>	Kambing <i>Goat</i>	Domba <i>Sheep</i>	Babi <i>Pig</i>
(1)	(2)	(3)	(4)
Pelepat	637	188	-
Pelepat Ilir	1 040	231	-
Bathin II Babeko	503	167	-
Rimbo Tengah	171	65	-
Bungo Dani	381	200	-
Pasar Muara Bungo	147	69	-
Bathin III	428	171	151
Rantau Pandan	338	196	-
Muko-Muko Bathin VII	496	216	-
Bathin III Ulu	288	116	-
Tanah Sepanggal	408	156	-
Tanah Sepanggal Lintas	353	156	-
Tanah Tumbuh	356	215	-
Limbur Lubuk Mengkuang	398	15	-
Bathin II Pelayang	304	101	-
Jujuhan	405	103	-
Jujuhan Ilir	387	140	-
Bungo	7 040	2 505	151
2016	7 229	2 504	347
2015	7 207	2 492	335
2014	7 445	2 448	311
2013	1 833	1 366	311

Sumber: Dinas Peternakan dan Perikanan Kabupaten Bungo
 Source: *Livestock and Fishery Service of Bungo Regency*

Tabel 5.5.6 Pemotongan Unggas Menurut Jenis dan Kecamatan di Kabupaten Bungo (ekor), 2017
Table 5.5.6 *Poultry Population by Kind and Subdistricts in Bungo Regency (heads), 2017*

Kecamatan Subdistricts	Angsa Swan	Itik Duck	Ayam Buras Free- Range Chicken	Ayam Pedaging Broiler	Ayam Petelur Laying Pullet
(1)	(2)	(3)	(4)	(5)	(6)
Pelepat	-	1 217	2 876	159 422	45 577
Pelepat Ilir	-	190 099	238 708	476 779	352 765
Bathin II Babeko	-	755	2 923	68 750	20 164
Rimbo Tengah	-	967	3 996	66 914	15 045
Bungo Dani	-	656	4 273	59 710	13 002
Pasar Muara Bungo	-	218 525	253 775	953 331	383 727
Bathin III	-	1 265	2 776	76 735	50 633
Rantau Pandan	-	836	3 608	74 405	44 614
Muko-Muko Bathin VII	-	1 459	2 075	69 589	30 826
Bathin III Ulu	-	753	3 511	58 073	41 237
Tanah Sepenggal	-	19 868	3 254	77 237	45 119
Tanah Sepenggal Lintas	-	26 537	9 077	147 589	93 719
Tanah Tumbuh	-	644	2 464	75 051	31 139
Limbur Lubuk Mengkuang	-	1 551	2 573	54 995	31 330
Bathin II Pelayang	-	433	2 473	67 012	26 260
Jujuhan	-	2 909	2 014	70 225	49 526
Jujuhan Ilir	-	1 939	2 727	64 416	57 665
Bungo	-	470 413	542 103	2 620 233	1 332 348
2016	-	469 113	640 839	2 619 231	1 330 418
2015	-	462 603	623 056	2 560 106	1 195 413
2014	-	-	594 414	2 304 060	1 149 502
2013	-	9 820	159 730	2 572 935	82 123

Sumber: Dinas Peternakan dan Perikanan Kabupaten Bungo

Source: *Livestock and Fishery Service of Bungo Regency*

Tabel 5.5.7 **Produksi Daging Ternak Besar Menurut Jenis Dirinci per Kecamatan di Kabupaten Bungo (kg), 2017**
Table 5.5.7 *Production of Large Livestock Slaughtered by Kind and Subdistricts in Bungo Regency (kg), 2017*

Kecamatan <i>Subdistricts</i>	Sapi <i>Cow</i>	Kerbau <i>Buffalo</i>	Kuda <i>Horse</i>
(1)	(2)	(3)	(4)
Pelepat	37 338	6 156	-
Pelepat Ilir	100 193	15 933	-
Bathin II Babeko	13 359	8 872	-
Rimbo Tengah	7 365	3 259	-
Bungo Dani	288 761	154 806	-
Pasar Muara Bungo	13 017	16 476	-
Bathin III	23 978	16 658	-
Rantau Pandan	9 420	18 830	-
Muko-Muko Bathin VII	21 751	14 847	-
Bathin III Ulu	3 768	15 571	-
Tanah Sepanggal	38 878	6 337	-
Tanah Sepanggal Lintas	36 823	15 933	-
Tanah Tumbuh	37 368	10 683	-
Limbur Lubuk Mengkuang	18 497	5 432	-
Bathin II Pelayang	5 309	6 880	-
Jujuhan	25 519	11 045	-
Jujuhan Ilir	33 569	13 398	-
Bungo	714 913	341 116	-
2016	713 371	337 676	-
2015	701 693	364 474	-
2014	638 370	354 055	-
2013	466 010	252 003	-

Sumber: Dinas Peternakan dan Perikanan Kabupaten Bungo

Source: *Livestock and Fishery Service of Bungo Regency*

Tabel 5.5.8 **Produksi Daging Ternak Kecil Menurut Jenis Dirinci per Kecamatan di Kabupaten Bungo (kg), 2017**
Table 5.5.8 **Number of Small Livestock Slaughtered by Kind and Subdistricts in Bungo Regency (kg), 2017**

Kecamatan <i>Subdistricts</i>	Kambing <i>Goat</i>	Domba <i>Sheep</i>	Babi <i>Pig</i>
(1)	(2)	(3)	(4)
Pelepat	7 095	2 073	-
Pelepat Ilir	11 580	2 546	-
Bathin II Babeko	5 600	1 843	-
Rimbo Tengah	1 899	715	-
Bungo Dani	4 240	2 206	-
Pasar Muara Bungo	1 642	764	-
Bathin III	4 767	1 879	7 158
Rantau Pandan	3 762	2 158	-
Muko-Muko Bathin VII	5 527	2 376	-
Bathin III Ulu	3 211	1 273	-
Tanah Sepanggal	4 546	1 721	-
Tanah Sepanggal Lintas	3 934	1 721	-
Tanah Tumbuh	3 970	2 364	-
Limbur Lubuk Mengkuang	4 436	170	-
Bathin II Pelayang	3 382	1 115	-
Jujuhan	4 509	1 139	-
Jujuhan Ilir	6 544	1 539	-
Bungo	80 644	27 602	7 158
2016	80 521	27 602	14 659
2015	80 288	27 456	15 913
2014	82 937	26 977	-
2013	20 419,62	15 053,32	14 772,50

Sumber: Dinas Peternakan dan Perikanan Kabupaten Bungo
 Source: *Livestock and Fishery Service of Bungo Regency*

Tabel 5.5.9 *Produksi Daging Unggas Menurut Jenis dan Kecamatan di Kabupaten Bungo (kg), 2017*
Table 5.5.9 *Poultry Population by Kind and Subdistricts in Bungo Regency (kg), 2017*

Kecamatan <i>Subdistricts</i>	Angsa <i>Swan</i>	Itik <i>Duck</i>	Ayam Buras <i>Free-Range Chicken</i>	Ayam Pedaging <i>Broiler</i>	Ayam Petelur <i>Laying Pullet</i>
(1)	(2)	(3)	(4)	(5)	(6)
Pelepat	-	1 059	2 090	132 320	37 829
Pelepat Ilir	-	165 386	174 257	395 727	292 795
Bathin II Babeko	-	657	2 134	57 063	16 736
Rimbo Tengah	-	841	2 917	55 539	12 487
Bungo Dani	-	571	3 119	49 559	10 792
Pasar Muara Bungo	-	190 117	258 256	791 265	318 493
Bathin III	-	1 101	2 026	63 690	42 226
Rantau Pandan	-	727	2 694	61 756	37 030
Muko-Muko Bathin VII	-	1 269	1 515	57 759	25 585
Bathin III Ulu	-	655	2 563	48 201	34 226
Tanah Sepenggal	-	17 285	2 375	64 105	37 449
Tanah Sepenggal Lintas	-	23 087	6 626	122 499	77 787
Tanah Tumbuh	-	560	1 771	62 292	25 845
Limbur Lubuk Mengkuang	-	1 349	1 878	45 645	26 003
Bathin II Pelayang	-	377	1 640	55 620	21 795
Jujuhan	-	2 531	1 470	58 257	41 107
Jujuhan Ilir	-	1 687	1 991	53 467	47 862
Bungo	-	409 259	469 322	2 174 764	1 106 047
2016	-	408 128	467 811	2 173 962	1 104 250
2015	-	402 465	454 830,88	2 124 888	992.193,0
2014	-	113 246	433 922,22	1 912 370	954.086,7
2013	-	8 543	116 603	2 135 536	68 162

Sumber: Dinas Peternakan dan Perikanan Kabupaten Bungo

Source: *Livestock and Fishery Service of Bungo Regency*

Tabel 5.5.10 **Produksi Telur Unggas Menurut Jenis dan Kecamatan di Kabupaten Bungo (kg), 2017**
Table 5.5.10 **Poultry Eggs Production by Kind and Subdistricts in Bungo Regency (kg), 2017**

Kecamatan <i>Subdistricts</i>	Angsa <i>Swan</i>	Itik <i>Duck</i>	Ayam Buras <i>Free-Range Chicken</i>	Ayam Pedaging <i>Broiler</i>	Ayam Petelur <i>Laying Pullet</i>
(1)	(2)	(3)	(4)	(5)	(6)
Pelepat	-	10 778	5 820	-	0
Pelepat Ilir	-	19 110	5 675	-	0
Bathin II Babeko	-	10 397	5 893	-	0
Rimbo Tengah	-	11 351	5 428	-	0
Bungo Dani	-	9 279	5 694	-	0
Pasar Muara Bungo	-	13 956	6 778	-	5 605,2
Bathin III	-	10 152	4 591	-	0,6
Rantau Pandan	-	11 024	5 113	-	0
Muko-Muko Bathin VII	-	10 272	4 965	-	0
Bathin III Ulu	-	9 448	4 887	-	1.3
Tanah Sepanggal	-	15 714	5 451	-	0
Tanah Sepanggal Lintas	-	14 063	5 971	-	0
Tanah Tumbuh	-	10 664	4 633	-	0
Limbur Lubuk Mengkuang	-	13 471	4 232	-	0
Bathin II Pelayang	-	8 101	4 594	-	0
Jujuhan	-	9 531	4 516	-	0
Jujuhan Ilir	-	10 046	5 496	-	28 379,449
Bungo	-	197 357	89 737	-	33 986,549
2016	-	111 720	86 749	-	28 382
2015	-	94 962	86 750	-	33 147,8
2014	-	397 373	73 208	-	22 336,6
2013	-	843 673	766 538	-	306 731

Sumber: Dinas Peternakan dan Perikanan Kabupaten Bungo
 Source: *Livestock and Fishery Service of Bungo Regency*

Tabel 5.5.11 *Produksi Kulit Ternak Besar Menurut Jenis Dirinci per Kecamatan di Kabupaten Bungo (kg), 2017*
Table 5.5.11 *Leather Production of Large Livestock Slaughtered by Kind and Subdistricts in Bungo Regency (kg), 2017*

Kecamatan <i>Subdistricts</i>	Sapi <i>Cow</i>	Kerbau <i>Buffalo</i>	Kuda <i>Horse</i>
(1)	(2)	(3)	(4)
Pelepat	4 796	935	-
Pelepat Ilir	1 280	2 420	-
Bathin II Babeko	1 716	1 348	-
Rimbo Tengah	946	495	-
Bungo Dani	37 092	23 513	-
Pasar Muara Bungo	1 672	250.	-
Bathin III	3 080	2 530	-
Rantau Pandan	1 210	2 860	-
Muko-Muko Bathin VII	2 794	2 255	-
Bathin III Ulu	484	2 365	-
Tanah Sepenggal	4 994	963	-
Tanah Sepenggal Lintas	4 730	2 420	-
Tanah Tumbuh	2 800	1 623	-
Limbur Lubuk Mengkuang	2 376	825	-
Bathin II Pelayang	682	1 045	-
Jujuhan	3 278	1 678	-
Jujuhan Ilir	4 312	2 035	-
Bungo	78 242	49 560	-
2016	91 634	51 290	-
2015	90 134	55 358	-
2014	82 000	53 775	-
2013	59 860	38 275	-

Sumber: Dinas Peternakan dan Perikanan Kabupaten Bungo

Source: *Livestock and Fishery Service of Bungo Regency*

Produksi Kulit Ternak Kecil Menurut Jenis Dirinci per
Kecamatan di Kabupaten Bungo (kg), 2017

Tabel 5.5.12 *Leather Production of Small Livestock by Kind and Subdistricts in Bungo Regency (kg), 2017*

Kecamatan <i>Subdistricts</i>	Kambing <i>Goat</i>	Domba <i>Sheep</i>	Babi <i>Pig</i>
(1)	(2)	(3)	(4)
Pelepat	2 548	752	-
Pelepat Ilir	4 158	924	-
Bathin II Babeko	2 011	669	-
Rimbo Tengah	682	260	-
Bungo Dani	1 522	801	-
Pasar Muara Bungo	590	277	-
Bathin III	1 712	682	-
Rantau Pandan	1 351	783	-
Muko-Muko Bathin VII	1 984	862	-
Bathin III Ulu	1 153	462	-
Tanah Sepanggal	1 632	625	-
Tanah Sepanggal Lintas	1 412	625	-
Tanah Tumbuh	1 426	858	-
Limbur Lubuk Mengkuang	1 593	62	-
Bathin II Pelayang	1 214	405	-
Jujuhan	1 619	414	-
Jujuhan Ilir	2 350	559	-
Bungo	28 957	10 020	-
2016	28 913	10 020	-
2015	28 829	9 966	-
2014	29 780	9 792	-
2013	9 332	6 264	-

Sumber: Dinas Peternakan dan Perikanan Kabupaten Bungo
Source: *Livestock and Fishery Service of Bungo Regency*

Tabel 5.5.13 Konsumsi Daging Ternak Besar Menurut Jenis Dirinci per Kecamatan di Kabupaten Bungo (kg), 2017
Consumption of Large Livestock Slaughtered by Kind and Subdistricts in Bungo Regency (kg), 2017

Kecamatan <i>Subdistricts</i>	Sapi <i>Cow</i>	Kerbau <i>Buffalo</i>	Kuda <i>Horse</i>
(1)	(2)	(3)	(4)
Pelepat	35 470	5 845	-
Pelepat Ilir	95 183	15 137	-
Bathin II Babeko	12 691	8 428	-
Rimbo Tengah	6 996	3 096	-
Bungo Dani	274 323	147 066	-
Pasar Muara Bungo	12 498	15 653	-
Bathin III	22 778	15 825	-
Rantau Pandan	8 948	17 889	-
Muko-Muko Bathin VII	20 663	14 105	-
Bathin III Ulu	3 579	14 793	-
Tanah Sepenggal	36 934	6 020	-
Tanah Sepenggal Lintas	34 981	15 137	-
Tanah Tumbuh	35 499	10 148	-
Limbur Lubuk Mengkuang	17 572	5 160	-
Bathin II Pelayang	5 043	6 536	-
Jujuhan	24 243	10 492	-
Jujuhan Ilir	31 890	12 729	-
Bungo	679 291	324 059	-

Sumber: Dinas Peternakan dan Perikanan Kabupaten Bungo

Source: *Livestock and Fishery Service of Bungo Regency*

Tabel 5.5.14 **Konsumsi Daging Ternak Kecil Menurut Jenis Dirinci per Kecamatan di Kabupaten Bungo (kg), 2017**
Table 5.5.14 **Consumptions of Small Livestock Slaughtered by Kind and Subdistricts in Bungo Regency (kg), 2017**

Kecamatan <i>Subdistricts</i>	Kambing <i>Goat</i>	Domba <i>Sheep</i>	Babi <i>Pig</i>
(1)	(2)	(3)	(4)
Pelepat	6 740	1 969	-
Pelepat Ilir	11 001	2 418	-
Bathin II Babeko	5 320	1 750	-
Rimbo Tengah	1 804	679	-
Bungo Dani	4 028	2 096	-
Pasar Muara Bungo	1 560	726	-
Bathin III	4 528	1 785	6 800
Rantau Pandan	3 574	2 050	-
Muko-Muko Bathin VII	5 250	2 257	-
Bathin III Ulu	3 050	1 209	-
Tanah Sepanggal	4 319	1 635	-
Tanah Sepanggal Lintas	3 737	1 635	-
Tanah Tumbuh	3 772	2 246	-
Limbur Lubuk Mengkuang	4 214	161	-
Bathin II Pelayang	3 213	1 059	-
Jujuhan	4 284	1 082	-
Jujuhan Ilir	6 216	1 463	-
Bungo	76 610	26 220	6 800

Sumber: Dinas Peternakan dan Perikanan Kabupaten Bungo

Source: *Livestock and Fishery Service of Bungo Regency*

Tabel 5.5.15 **Konsumsi Daging Unggas Menurut Jenis dan Kecamatan di Kabupaten Bungo (kg), 2017**
Table 5.5.15 *Consumption of Poultry Meat by Kind and Subdistricts in Bungo Regency (kg), 2017*

Kecamatan <i>Subdistricts</i>	Angsa <i>Swan</i>	Itik <i>Duck</i>	Ayam Buras/ <i>Free-Range Chicken</i>	Ayam Pedaging/ <i>Broiler</i>	Ayam Petelur/ <i>Laying Pullet</i>
(1)	(2)	(3)	(4)	(5)	(6)
Pelepat
Pelepat Ilir
Bathin II Babeko
Rimbo Tengah
Bungo Dani
Pasar Muara Bungo
Bathin III
Rantau Pandan
Muko-Muko Bathin VII
Bathin III Ulu
Tanah Sepenggal
Tanah Sepenggal Lintas
Tanah Tumbuh
Limbur Lubuk Mengkuang
Bathin II Pelayang
Jujuhan
Jujuhan Ilir
Bungo

Sumber: Dinas Peternakan dan Perikanan Kabupaten Bungo

Source: *Livestock and Fishery Service of Bungo Regency*

Konsumsi Telur Unggas Menurut Jenis dan Kecamatan di Kabupaten Bungo (kg), 2017
 Tabel 5.5.16 *Consumption of Poultry Eggs by Kind and Subdistrict in Bungo Regency (kg), 2017*

Kecamatan <i>Subdistrict</i>	Angsa <i>Swan</i>	Itik <i>Duck</i>	Ayam Buras/ <i>Free- Range Chicken</i>	Ayam Pedagin g/ <i>Broiler</i>	Ayam Petelur/ <i>Laying Pullet</i>
(1)	(2)	(3)	(4)	(5)	(6)
Pelepat
Pelepat Ilir
Bathin II Babeko
Rimbo Tengah
Bungo Dani
Pasar Muara Bungo
Bathin III
Rantau Pandan
Muko-Muko Bathin VII
Bathin III Ulu
Tanah Sepenggal
Tanah Sepenggal Lintas
Tanah Tumbuh
Limbur Lubuk Mengkuang
Bathin II Pelayang
Jujuhan
Jujuhan Ilir
Bungo

Sumber: Dinas Peternakan dan Perikanan Kabupaten Bungo
 Source: *Livestock and Fishery Service of Bungo Regency*

5.6 PERIKANAN

FISHERY

Tabel 5.6.1 Banyaknya Rumah Tangga Perikanan Menurut Jenis dan Kecamatan di Kabupaten Bungo, 2017
Number of Fisheries Household by Kind and Subdistricts in Bungo Regency, 2017

Kecamatan <i>Subdistricts</i>	Jenis Rumah Tangga Perikanan <i>Kind of Fisheries Household</i>		
	Penangkapan <i>Fishing</i>	Kolam <i>Pond</i>	Keramba <i>Cage</i>
(1)	(2)	(3)	(4)
Pelepat	102	95	-
Pelepat Ilir	126	367	-
Bathin II Babeko	107	25	-
Rimbo Tengah	61	91	-
Bungo Dani	52	57	-
Pasar Muara Bungo	77	68	2
Bathin III	154	44	-
Rantau Pandan	189	53	-
Muko-Muko Bathin VII	144	46	-
Bathin III Ulu	217	82	-
Tanah Sepenggal	64	74	-
Tanah Sepenggal Lintas	66	52	-
Tanah Tumbuh	58	61	4
Limbur Lubuk Mengkuang	16	19	-
Bathin II Pelayang	10	13	-
Jujuhan	51	37	-
Jujuhan Ilir	53	85	-
Bungo	1 547	1 269	6
2016	1 547	1 269	6
2015	1 528	1 061	6
2014	1 599	1 038	8
2013	1 574	953	8

Lanjutan Tabel/*Continued Table* 5.6.1

Kecamatan <i>Subdistricts</i>	Jenis Rumah Tangga Perikanan <i>Kind of Fisheries Household</i>		Jumlah <i>Total</i>
	Jaring Apung <i>Floating Cage Net</i>	Mina Padi <i>Paddy Field</i>	
	(1)	(5)	
Pelepat	20	-	20
Pelepat Ilir	43	-	43
Bathin II Babeko	20	-	20
Rimbo Tengah	10	-	10
Bungo Dani	-	-	-
Pasar Muara Bungo	-	-	-
Bathin III	-	-	-
Rantau Pandan	-	-	-
Muko-Muko Bathin VII	-	-	-
Bathin III Ulu	-	-	-
Tanah Sepanggal	-	-	-
Tanah Sepanggal Lintas	-	-	-
Tanah Tumbuh	-	-	-
Limbur Lubuk Mengkuang	-	-	-
Bathin II Pelayang	-	-	-
Jujuhan	-	-	-
Jujuhan Ilir	-	-	-
Bungo	93	-	93
2016	93	-	217
2015	308	-	2 903
2014	328	-	3 092
2013	454	-	2 989

Sumber: Dinas Peternakan dan Perikanan Kabupaten Bungo

Source: *Livestock and Fishery Service of Bungo Regency*

Tabel 5.6.2 *Produksi Benih Ikan Menurut Sumber Benih dan Kecamatan di Kabupaten Bungo (ribu ekor), 2017*
Table 5.6.2 *Number of Fish Seed Production by Kind and Subdistricts in Bungo Regency (thousand heads), 2017*

Kecamatan <i>Subdistrict</i>	Sumber Benih <i>Seed Source</i>				Jumlah <i>Total</i>
	BBI <i>Fish Breeding Centers</i>	UPR	Alam <i>Nature</i>	Luar Daerah <i>Outside Area</i>	
(1)	(2)	(3)	(4)	(5)	(6)
Pelepat	-	828	-	-	-
Pelepat Ilir	-	2 350,20	-	-	-
Bathin II Babeko	-	50	5	-	-
Rimbo Tengah	-	2 650	-	-	-
Bungo Dani	-	170	-	-	-
Pasar Muara Bungo	-	220	8	-	-
Bathin III	-	-	2	-	-
Rantau Pandan	-	300	5	-	-
Muko-Muko Bathin VII	-	-	-	-	-
Bathin III Ulu	-	120	3	-	-
Tanah Sepenggal	-	170	-	-	-
Tanah Sepenggal Lintas	-	155	8	-	-
Tanah Tumbuh	304	930	-	-	-
Limbur Lubuk Mengkuang	-	-	-	-	-
Bathin II Pelayang	-	-	-	-	-
Jujuhan	-	-	6	-	-
Jujuhan Ilir	-	-	-	-	-
Bungo	304	7 943	37	-	-
2016	304	7 943	37	456	8 740
2015	502	6 770	27	460	7 759
2014	586	5 926	37	765	7 314
2013	199	6 569	32	620	7 420

Sumber: Dinas Peternakan dan Perikanan Kabupaten Bungo

Source: *Livestock and Fishery Service of Bungo Regency*

Tabel 5.6.3 **Produksi dan Nilai Ikan Menurut Jenis Usaha dan Kecamatan di Kabupaten Bungo, 2017**
Table 5.6.3 **Fish Production and Value by Type of Fisheries and Subdistricts in Bungo Regency, 2017**

Kecamatan <i>Subdistricts</i>	Budidaya	
	Produksi <i>Production</i> (ton)	Nilai/ <i>Value</i> (Rp .000)
(1)	(2)	(3)
Pelepat
Pelepat Ilir
Bathin II Babeko
Rimbo Tengah
Bungo Dani
Pasar Muara Bungo
Bathin III
Rantau Pandan
Muko-Muko Bathin VII
Bathin III Ulu
Tanah Sepenggal
Tanah Sepenggal Lintas
Tanah Tumbuh
Limbur Lubuk Mengkuang
Bathin II Pelayang
Jujuhan
Jujuhan Ilir
Bungo
2016	764,11	13 945 054,9
2015	714,20	12 813 347,8
2014	836,80	15 507 341,0
2013	712,39	13 042 841,4

Lanjutan Tabel/*Continued Table* 5.6.3

Kecamatan <i>Subdistricts</i>	Perairan Umum		Jumlah	
	Produksi <i>Production</i>	Nilai <i>Value</i>	Produksi <i>Production</i>	Nilai <i>Value</i>
	(ton)	(Rp. 000)	(ton)	(Rp. 000)
(1)	(4)	(5)	(6)	(7)
Pelepat
Pelepat Ilir
Bathin II Babeko
Rimbo Tengah
Bungo Dani
Pasar Muara Bungo
Bathin III
Rantau Pandan
Muko-Muko Bathin VII
Bathin III Ulu
Tanah Sepenggal
Tanah Sepenggal Lintas
Tanah Tumbuh
Limbur Lubuk Mengkuang
Bathin II Pelayang
Jujuhan
Jujuhan Ilir
Bungo
2016	234,20	5 500 999,9	998,31	19 446 054,8
2015	234,60	5 845 610,0	948,80	18 658 957,8
2014	237,50	5 911 226,8	1 074,30	21 418 567,9
2013	236,10	6 061 799,0	948,50	19 104 640,4

Sumber: Dinas Peternakan dan Perikanan Kabupaten Bungo

Source: *Livestock and Fishery Service of Bungo Regency*

Tabel 5.6.4 Jumlah Usaha Penangkapan Ikan Menurut Jenis Alat Tangkap dan Kecamatan di Kabupaten Bungo, 2017
Table 5.6.4 *Number of Fishing by Type of Fishing Tools and Subdistricts in Bungo Regency, 2017*

Kecamatan <i>Subdistricts</i>	Nelayan <i>Fishers</i>	Perahu/Motor		Pancing <i>Fishing Rods</i>	Jaring <i>Net</i>	Alat Lainnya <i>Others</i>
		Jukung <i>Nonpo- wered Boat</i>	Tem- pel <i>Motor Boat</i>			
(1)	(2)	(3)	(4)	(5)	(6)	(7)
Pelepat
Pelepat Ilir
Bathin II Babeko
Rimbo Tengah
Bungo Dani
Pasar Muara Bungo
Bathin III
Rantau Pandan
Muko-Muko Bathin VII
Bathin III Ulu
Tanah Sepenggal
Tanah Sepenggal Lintas
Tanah Tumbuh
Limbur Lubuk Mengkuang
Bathin II Pelayang
Jujuhan
Jujuhan Ilir
Bungo
2016	1 547	744	20	941	623	2 357
2015	1528	740	20	918	608	2 382
2014	1 599	835	21	1 094	799	1 530
2013	1 574	842	20	1 036	776	1 332

Sumber: Dinas Peternakan dan Perikanan Kabupaten Bungo
 Source: *Livestock and Fishery Service of Bungo Regency*

Banyaknya Keramba dan Jaring Apung, Produksi dan Nilai
Produksi Menurut Jenis dan Kecamatan di Kabupaten Bungo,

Tabel 5.6.5 2017

Table Number of Fish Cage and Floating Cage Net, Production and Value by Subdistricts in Bungo Regency, 2017

Kecamatan <i>Subdistricts</i>	Keramba	
	Jumlah/ <i>Total</i> (unit)	Produksi/ <i>Production</i> (ton)
(1)	(2)	(3)
Pelepat	-	-
Pelepat Ilir	-	-
Bathin II Babeko	-	-
Rimbo Tengah	-	-
Bungo Dani	-	-
Pasar Muara Bungo	-	-
Bathin III	-	-
Rantau Pandan	-	-
Muko-Muko Bathin VII	-	-
Bathin III Ulu	-	-
Tanah Sepenggal	-	-
Tanah Sepenggal Lintas	-	-
Tanah Tumbuh	-	-
Limbur Lubuk Mengkuang	-	-
Bathin II Pelayang	-	-
Jujuhan	-	-
Jujuhan Ilir	-	-
Bungo	-	-
2016	-	-
2015	6	2,10
2014	12	3,00
2013	14	6,00

Lanjutan Tabel/ *Continued Table* 5.6.5

Kecamatan <i>Subdistricts</i>	Kolam Jaring Apung <i>Pool Floating Net</i>		Jumlah/ <i>Total</i>	
	Jumlah <i>Total</i>	Produksi <i>Production</i>	Produksi <i>Production</i>	Nilai <i>Value</i>
	(unit)	(ton)	(ton)	(Rp.000)
(1)	(4)	(5)	(6)	(7)
Pelepat
Pelepat Ilir
Bathin II Babeko
Rimbo Tengah
Bungo Dani
Pasar Muara Bungo
Bathin III
Rantau Pandan
Muko-Muko Bathin VII
Bathin III Ulu
Tanah Sepenggal
Tanah Sepenggal Lintas
Tanah Tumbuh
Limbur Lubuk Mengkuang
Bathin II Pelayang
Jujuhan
Jujuhan Ilir
Bungo
2016	167	16,5	18,1	1 375 886,0
2015	447	79,8	81,9	1 269 035,1
2014	348	247,0	250,0	4 782 846,8
2013	711	235	241,00	4 283 652,0

Sumber: Dinas Peternakan dan Perikanan Kabupaten Bungo

Source: *Livestock and Fishery Service of Bungo Regency*

INDUSTRI
PENGOLAHAN

ENERGI

AIR
MINUMBanyak
Pelanggan

10.323 Pelanggan

Energi Terjual

105,766 GWH

Banyak Unit
Usaha

2.018 Unit

*Data 2017 tidak tersedia

PENJELASAN TEKNIS

1. Pengumpulan data industri besar dan sedang dilakukan melalui Survei Industri Besar dan Sedang yang dilaksanakan setiap tahun secara lengkap (sensus) sejak tahun 1975. Survei Industri Besar dan Sedang mencakup semua perusahaan industri yang mempunyai tenaga kerja 20 orang atau lebih dengan menggunakan kuesioner II A.
2. Klasifikasi industri yang digunakan dalam survei ini berdasar kepada Klasifikasi Baku Lapangan Usaha Indonesia (KBLI). KBLI adalah klasifikasi lapangan usaha yang berdasar kepada *International Standard Industrial Classification of All Economic Activities* (ISIC) revisi 4 yang telah disesuaikan dengan kondisi Indonesia.
3. **Industri manufaktur** adalah suatu kegiatan ekonomi yang melakukan kegiatan mengubah suatu barang dasar secara

TECHNICAL NOTES

1. *Data collection of large and medium scale manufacturing is conducted through The Large and Medium Manufacturing Establishment Survey that has been done annually for all industries (census) since 1975. Large and Medium Manufacturing Establishment Survey covers all manufactures/industries with 20 workers or more by questionnaire II A.*
2. *The industrial clasification adopted in this survey refers to the Klasifikasi Baku Lapangan Usaha Indonesia (KBLI). KBLI is classification of economic activities based on the International Standard Industrial Classification of All Economic Activities (ISIC rev 4) that has been modified according to the local condition in Indonesia.*
3. **Manufacturing industry** is defined as an economic activity processing basic goods

mekanis, kimia, atau dengan tangan sehingga menjadi barang jadi/setengah jadi, dan atau barang yang kurang nilainya menjadi barang yang lebih tinggi nilainya, dan sifatnya lebih dekat kepada pemakai akhir. Termasuk dalam kegiatan ini adalah jasa industri dan pekerjaan perakitan.

mechanically, chemicals or manually into final or intermediate goods. It is also defined as processing of lower value goods into higher value goods as final or intermediate products. The activities also include services for manufacturing and assembling.

4. **Jasa industri** adalah kegiatan industri yang melayani keperluan pihak lain. Pada kegiatan ini bahan baku disediakan oleh pihak lain sedangkan pihak pengolah hanya melakukan pengolahannya dengan mendapat imbalan sebagai balas jasa (upah maklon).

4. **Services for manufacturing** is defined as a manufacturing activity which serving other manufacturing establishments. In this case, raw materials are supplied by others while the workers are paid as a compensation for processing raw materials.

5. **Perusahaan atau usaha industri** adalah suatu unit (kesatuan) usaha yang melakukan kegiatan ekonomi, bertujuan menghasilkan barang atau jasa, terletak pada suatu bangunan atau lokasi tertentu, dan mempunyai catatan administrasi tersendiri mengenai produksi

5. **A manufacturing establishment** is defined as a production unit engaged in economic activity, producing goods or services, located in a building or in a certain location, keeping a business record concerning the production and cost structure, and having a person or more

dan struktur biaya serta ada seorang atau lebih yang bertanggung jawab atas usaha tersebut.

that are responsible to those activities.

6. Industri manufaktur dikelompokkan ke dalam 4 golongan berdasarkan banyaknya pekerja, yaitu: industri besar (100 orang pekerja atau lebih), industri sedang/menengah (20–99 orang pekerja), industri kecil (5–19 orang pekerja), dan industri mikro (1–4 orang pekerja).

6. Manufacturing industries are categorized into four groups, based on the number of employees: large scale manufacturing (100 employees or more), medium scale manufacturing (20–99 employees), small scale manufacturing (5–19 employees), and micro industry (1–4 employees).

7. Pelanggan adalah individu atau kelompok, baik rumah tangga, perusahaan atau institusi non profit yang membeli air bersih dari perusahaan air bersih.

7. Customers are individuals or groups, whether household, company or non-profit institutions that buy water supply from water supply establishment.

8. Air disalurkan adalah volume air bersih dari perusahaan air bersih

8. Distributed water is the volume of water supply from water supply establishment.

ULASAN

6.1. Industri Pengolahan

Industri kecil dan rumah tangga di Kabupaten Bungo setiap tahun mengalami peningkatan baik jumlah unit usaha, tenaga kerja, nilai investasi maupun produksinya.

Jumlah perusahaan industri kecil dan rumah tangga di Kabupaten Bungo tahun 2016 sebanyak 2.018 unit usaha dengan jumlah tenaga kerja sebanyak 6.057 orang.

*Data 2017 tidak tersedia

6.2. Energi

Perkembangan perlistrikan di Kabupaten Bungo meningkat sesuai dengan lajunya perkembangan pembangunan. Listrik yang terjual dikelompokkan Menurut 6 (enam) golongan: sosial/sekolah, rumah tangga, perdagangan, industri, pemerintahan dan penerangan jalan. Data rinci dapat dilihat pada Tabel 6.2.2.

6.3. Air Minum

Produksi Air Minum oleh PDAM Bungo tahun 2016 sebesar 3.669.940 m³ mengalami kenaikan sebesar 1,16 persen dibandingkan tahun 2015.

*Data 2017 tidak tersedia

DESCRIPTION

6.1. Manufacturing Industry

Small industry in Bungo Regency has increased each year on unit, labor, investment and production.

The amount of small and household Industry in Bungo Regency were 2.018 unit with total of 6.057 labor.

**Data 2017 is not available*

6.2. Energi

The growth of electricity in Bungo Regency rised equally with development growth. The electricity sold was classified in 6 (six) level: social/school, household, trade, manufacturing industries, government and street lighting. The detail is shown on table 6.2.2.

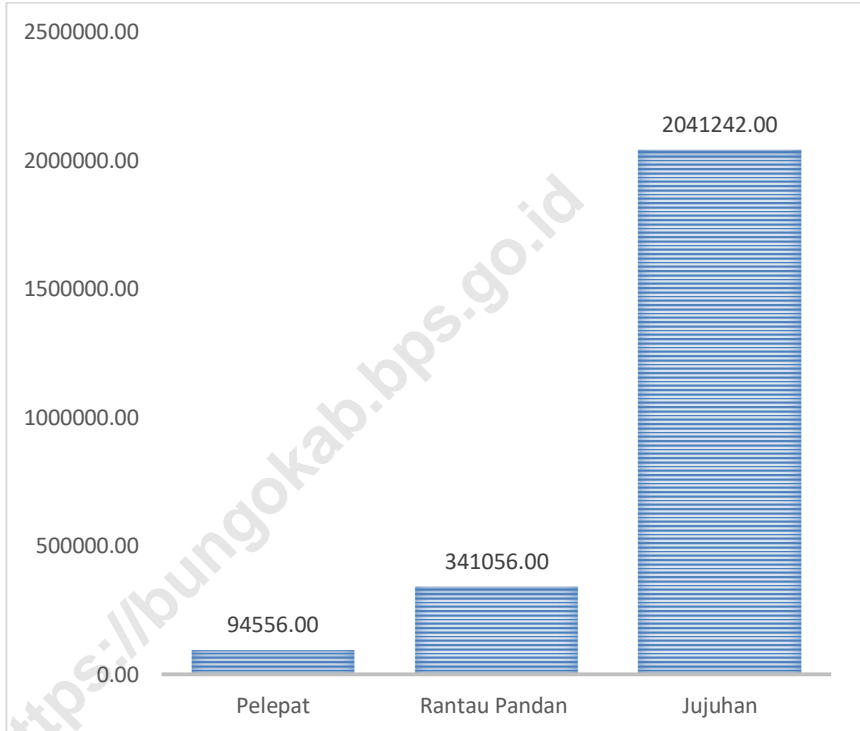
6.3. Water Supply

The drinking water production by Regional Water Company of Bungo in 2016 was 3.669.940 m³, increased 1,16 percent compared with 2015.

**Data 2017 is not available*

Gambar
Figure

6.1 Jumlah Produksi Batubara Kabupaten Bungo 2015
Number of Coal Production of Bungo Regency, 2015



6.1 INDUSTRI PENGOLAHAN

MANUFACTURING INDUSTRY

Banyaknya Perusahaan, Tenaga Kerja, Investasi dan Nilai Produksi Menurut Kelompok Industri Pengolahan Besar dan Sedang di Kabupaten Bungo, 2017

Number of Establishment, Labor, Investment, and Production Value by Kind of Large and Medium Manufacturing Industry in Bungo Regency, 2017

Kelompok Industri <i>Group of Industry</i>	Unit Usaha <i>Work Unit</i>	Tenaga Kerja <i>Labor</i>	Investasi (Rp.000) <i>Investment</i>	Nilai Produksi (Rp.000) <i>Product- ion</i>
(1)	(2)	(3)	(4)	(5)
1. Makanan, Minuman, dan Tembakau
2. Tekstil, Barang Kulit, dan Alas Kaki
3. Barang Kayu dan Hasil Hutan Lain
4. Kertas dan Barang Cetak
5. Pupuk, Kimia dan Barang dari Karet
6. Semen dan Barang Galian Bukan Logam
7. Logam Dasar Besi dan Baja
8. Alat Angkutan, Mesin dan Peralatan
9. Barang Lainnya
<i>Jumlah/Total</i>

Sumber : Dinas Koperasi, UMKM, Perindustrian dan Perdagangan Kabupaten Bungo

Source : *Cooperation, SME's, Industry, and Trade Service of Bungo Regency*

Banyaknya Industri Pengolahan Besar dan Sedang Menurut Kecamatan di Kabupaten Bungo, 2017
 Tabel 6.1.2 *Number of Large and Medium Manufacturing Industry by Subdistricts in Bungo Regency, 2017*

Kecamatan <i>Subdistricts</i>	Industri Hasil Pertanian dan Kehutanan	Industri Aneka (IA)	Industri Logam, Mesin, Kimia	Jumlah
(1)	(2)	(3)	(4)	(5)
Pelepat
Pelepat Ilir
Bathin II Babeko
Rimbo Tengah
Bungo Dani
Pasar Muara Bungo
Bathin III
Rantau Pandan
Muko-Muko Bathin VII
Bathin III Ulu
Tanah Sepenggal
Tanah Sepenggal Lintas
Tanah Tumbuh
Limbur Lubuk Mengkuang
Bathin II Pelayang
Jujuhan
Jujuhan Ilir
<i>Jumlah/Total</i>
2016	22	22

Sumber : Dinas Koperasi, UMKM, Perindustrian dan Perdagangan Kabupaten Bungo

Source : *Cooperation, SME's, Industry, and Trade Service of Bungo Regency*

Banyaknya Unit Usaha, Tenaga Kerja, Investasi dan Nilai
Produksi Kecil dan Rumah Tangga di Kabupaten Bungo, 2012-

Tabel 6.1.3 2017

Table *Number of Work Unit, Labor, Investment and Production Small Industry in Bungo Regency, 2012-2017*

Tahun Year	Unit Usaha Work Unit	Tenaga Kerja Labor	Investasi (Rp.000) Investment	Produksi (Rp.000) Production
(1)	(2)	(3)	(4)	(5)
2017
2016	2 018	6 057	170 900 000	148 000 000
2015	1 867	5 457	170 700 000	147 000 000
2014	1 007	4 805	72 900 000	56 700 000
2013	1 610	6 842	131 309 074	87 221 562
2012	1 193	5 068	97 265 981	64 608 565

Sumber : Dinas Koperasi, UMKM, Perindustrian dan Perdagangan
Kabupaten Bungo

Source : *Cooperation, SME's, Industry, and Trade Service of Bungo Regency*

Banyaknya Industri Kecil dan Rumah Tangga di Kabupaten

Tabel 6.1.4 Bungo, 2015-2017

Table Number of Small Industry in Bungo Regency, 2015-2017

Kecamatan Subdistricts	2015	2016	2017
(1)	(2)	(3)	(4)
Pelepat
Pelepat Ilir
Bathin II Babeko
Rimbo Tengah
Bungo Dani
Pasar Muara Bungo
Bathin III
Rantau Pandan
Muko-Muko Bathin VII
Bathin III Ulu
Tanah Sepenggal
Tanah Sepenggal Lintas
Tanah Tumbuh
Limbur Lubuk Mengkuang
Bathin II Pelayang
Jujuhan
Jujuhan Ilir
Jumlah

Sumber : Dinas Koperasi, UMKM, Perindustrian dan Perdagangan Kabupaten Bungo

Source : Cooperation, SME's, Industry, and Trade Service of Bungo Regency

6.2 ENERGI

ENERGY

Tabel 6.2.1 **Produksi dan Distribusi Listrik oleh PT Perusahaan Listrik Negara (PLN) di Kabupaten Bungo, 2017**
Table 6.2.1 *Production and Distribution of Electricity by State Electricity Company in Bungo Regency, 2017*

Uraian <i>Explanation</i>	Satun Unit	2016	2017
(1)	(2)	(3)	(4)
Energi Jual <i>Energy Sold</i>	GWH	105,766	...
Harga Jual Rata-rata <i>Average Selling Price</i>	Rp/kwh	1 155,11	...
Pendapatan Penjualan <i>Sales Revenue</i>	Juta Rp	122 171 374,39	...
Daya Tersambung <i>Connected Power</i>	MVA
Jumlah Pelanggan <i>Number of Costumers</i>	Pelanggan	41 341	...
Susut Distribusi <i>Distribution Loss</i>	%	12,44	...

Sumber: PT PLN (Persero) Regional S2JB Area Muara Bungo
 Source: *State Electricity Company of Regional S2JB Muara Bungo*

Tenaga Listrik yang Tersambung Menurut Jenis Pemakaian di Kabupaten Bungo (Kwh), 2017
 Tabel 6.2.2 *Electrical Power Distributed by Kind of Comsumption in Bungo Regency (Kwh), 2017*

Jenis Pemakaian <i>Kind of Comsumption</i>	2017
(1)	(2)
Pelayanan Sosial <i>Social Services</i>	...
Rumah Tangga <i>Household</i>	...
Bisnis <i>Commercial</i>	...
Industri <i>Industry</i>	...
Kantor Pemerintah (G) <i>Number of Costumers</i>	...
Penerangan Jalan (J) <i>Street Ligthting</i>	...

Sumber: PT PLN (Persero) Regional S2JB Area Muara Bungo
 Source : *State Electricity Company of Regional S2JB Muara Bungo*

Tabel 6.2.3 Jumlah Pelanggan Listrik Menurut Golongan Tarif di Kabupaten Bungo, 2017
Table 6.2.3 *Number of Electrical Costumers by Tarif Class in Bungo Regency, 2017*

Golongan Tarif Tarif Class	2017
(1)	(2)
• Pelayanan Sosial <i>Social Services</i>	...
• Rumah Tangga <i>Household</i>	...
• Bisnis <i>Commercial</i>	...
• Industri <i>Industries</i>	...
• Kantor Pemerintah (G) <i>Number of Costumers</i>	...
• Penerangan Jalan (J) <i>Street Ligthting</i>	...

Tabel 6.2.4 Potensi dan Penyebaran Bahan Tambang Berdasarkan Cadangan Persediaan di Kabupaten Bungo, 2017
Table 6.2.4 *Potency and Spreading of Minerals Based on Reservation in Bungo Regency, 2017*

Jenis Tambang	Lokasi	Potensi	Keterangan
(1)	(2)	(3)	(4)
1. Batubara	Rantau Pandan, Bathin III Ulu, Muko-Muko Bathin VII
	Jujuhan
	Pelepat
2. Mineral logam	
- Tembaga	Pelepat
	Bathin III Ulu
	Limbur Lbk. M
- Timbal	Pelepat
	Bathin III Ulu
	Limbur Lbk. M
- Perak	Pelepat
	Bathin III Ulu
	Limbur Lbk. M
- Bijih Besi	Pelepat

Lanjutan Tabel/*Continued Table* 6.2.4

Jenis Tambang	Lokasi	Potensi	Keterangan
(1)	(2)	(3)	(4)
- Emas	Rantau Pandan
	Limbur Lubuk
	Mengkuang
	Tanah Sepenggal
	Bungo Dani
	Pelepat
	
- Mangan	Bathin III Ulu
	Limbur Lbk. M
• Mineral	
Bukan Logam	
- Pasir Kuarsa	Bungo Dani
	Rimbo Bujang
- Kaolin	Limbur Lubuk
	Rantau Pandan
	Bathin II Pelayang
	Bathin III Ulu
	Pelepat
	
- Bentonit	Limbur Lbk. M
	Rantau Pandan
	Pelepat

Lanjutan Tabel/*Continued Table* 6.2.4

Jenis Tambang	Lokasi	Potensi	Keterangan
(1)	(2)	(3)	(4)
• Batuan			
- Granit	Rantau Pandan
	Bathin III Ulu
	Pelepat
- Andesit	Pelepat
- Oker	Limbur Lubuk
	
- Obsidian	Limbur Lubuk
	Mengkuang

Sumber: Dinas Energi dan Sumber Daya Mineral Provinsi Jambi

Source: *Energy and Mineral Resources Service of Jambi Province*

Tabel 6.2.5 Produksi Batubara Menurut Kecamatan di Kabupaten Bungo (ton), 2017
Table 6.2.5 *Production of Coal by Subdistricts in Bungo Regency (ton), 2017*

Kecamatan Subdistricts	2017
(1)	(2)
Pelepat	...
Pelepat Ilir	...
Bathin II Babeko	...
Rimbo Tengah	...
Bungo Dani	...
Pasar Muara Bungo	...
Bathin III	...
Rantau Pandan	...
Muko-Muko Bathin VII	...
Bathin III Ulu	...
Tanah Sepanggal	...
Tanah Sepanggal Lintas	...
Tanah Tumbuh	...
Limbur Lubuk Mengkuang	...
Bathin II Pelayang	...
Jujuhan	...
Jujuhan Ilir	...
Jumlah	...

Sumber: Dinas Energi dan Sumber Daya Mineral Provinsi Jambi

Source: *Energy and Mineral Resources Service of Jambi Province*

Perkembangan Izin Usaha Pertambangan di Kabupaten Bungo,

Tabel 6.2.6 2015-2017

Table Growth of Mining License in Bungo Regency, 2015-2017

Tahun Year	Izin Usaha Pertambangan		Izin Pertambangan Rakyat
	Eksplorasi <i>Exploration</i>	Produksi <i>Production</i>	<i>Lisence of Household Mining</i>
(1)	(2)	(3)	(4)
2017
2016
2015	-	-	1

Sumber: Dinas Energi dan Sumber Daya Mineral Provinsi Jambi

Source: Energy and Mineral Resources Service of Jambi Province

6.3 AIR MINUM**WATER SUPPLY**

Banyaknya Pelanggan, Produksi, Disalurkan, Penjualan dan Nilai Penjualan Air Minum Menurut Kecamatan di Kabupaten

Tabel 6.3.1 Bungo, 2017

Table Number of Customer, Production, Distribution, Sale and Value of Sanitary Water Sales by Subdistricts in Bungo Regency, 2017

Kecamatan <i>Subdistricts</i>	Pelangan <i>Customers</i>	Produksi <i>Production (m³)</i>	Disalurkan <i>Distributed (m³)</i>	Dijual <i>Sold (m³)</i>	Nilai <i>Value (Rp. 000)</i>
(1)	(2)	(3)	(4)	(5)	(6)
Pelepat
Pelepat Ilir
Bathin II Babeko
Rimbo Tengah
Bungo Dani
Pasar Muara Bungo
Bathin III
Rantau Pandan
Muko-Muko Bathin VII
Bathin III Ulu
Tanah Sepanggal
Tanah Sepanggal Lintas
Tanah Tumbuh
Limbur Lubuk Mengkuang
Bathin II Pelayang
Jujuhan
Jujuhan Ilir
Bungo
2016	10 323	3 669 940	3 410 714	1 819 487	6 881 454
2015	9 369	3 627 930	3 430 744	1 172 462	5 968 314
2014	8 479	2 843 768	2 547 045	1 762 884	5 968 314

Sumber: PDAM Pancuran Telago Kabupaten Bungo

Source: Regional Water Company Pancuran Telago of Bungo Regency

Banyaknya Pelanggan, Produksi, Disalurkan, Penjualan dan Nilai Penjualan Air Minum Menurut Jenis Pelanggan di Kabupaten Bungo, 2017
Tabel 6.3.2 *Number of Customer, Production, Distribution, Sales and Value of Sanitary Water Sales by Kind of Customer in Bungo Regency, 2017*

Jenis Pelanggan <i>Kind of Costumer</i>	Banyaknya <i>Amount</i>	Disalurkan <i>Distributed</i> (m ³)	Nilai Penjualan <i>Value</i> (Rp)
(1)	(2)	(3)	(4)
Sosial <i>Social</i>
Rumah tangga <i>Household</i>
Bisnis/Niaga <i>Business</i>
Industri <i>Industry</i>
Pemerintah <i>Government</i>
Lainnya <i>Other</i>

Sumber: PDAM Pancuran Telago Kabupaten Bungo

Source: Regional Water Company Pancuran Telago of Bungo Regency

Tabel 6.3.3 Perkembangan Konsumen Air Minum di Kabupaten Bungo, 2013-2017
Table 6.3.3 Growth of Sanitary Water Consumers in Bungo Regency, 2013-2017

Kecamatan Subdistricts	Tahun/Year				
	2013	2014	2015	2016	2017
(1)	(2)	(3)	(4)	(5)	(6)
Pelepat	-	77	62	59	...
Pelepat Ilir	149	66	60	59	...
Bathin II Babeko	-	-	-	-	...
Pasar Muara Bungo	2 726	4 892			...
Bathin III	1 718				...
Bungo Dani	1 349		3 996	3 605	...
Rimbo Tengah	311				...
Rantau Pandan	-	-	-	-	...
Muko-Muko Bathin VII	235	605	668	648	...
Bathin III Ulu	-	-	-	-	...
Tanah Sepenggal	584	2 581	3 843	4 975	...
Tanah Sepenggal Lintas	360	91	316	266	...
Tanah Tumbuh	160	167	179	172	...
Limbur Lubuk Mengkuang	-	-	-	-	...
Bathin II Pelayang	-	-	-	-	...
Jujuhan	-	-	245	233	...
Jujuhan Ilir	-	-	-	306	...
Jumlah/Total	7 160	8 479	9 369	10 323	...

Sumber: PDAM Pancuran Telago Kabupaten Bungo

Source: Regional Water Company Pancuran Telago of Bungo Regency

INDUSTRI PENGOLAHAN, ENERGI DAN AIR MINUM

Jumlah Pelanggan PDAM Menurut Kecamatan di Kabupaten Bungo, 2014-2017
 Tabel 6.3.4 Number of Water Supply Establishment Customer by Kind of Customer in Bungo Regency, 2014-2017

Jenis Konsumen <i>Kind of Customer</i>	Kabupaten Bungo / <i>Bungo Regency</i>			
	2014	2015	2016	2017
(1)	(2)	(3)	(4)	(5)
Social / social				
Umum / Public				
Khusus / Private	109	123	134	...
Non Niaga / Non Commercial				
Rumag Tangga Household	7 572	8 445	9 696	...
Instansi Pemerintahan Government	480	440	98	...
Niaga / Commercial				
Kecil / small	309	350	} 392	...
Besar / Large	6	6		
Industri / Industry				
Kecil / Small	3	3	3	...
Besar / Large				
Khusus / Special				
Pelabuhan / Port				
Lainnya / others	-	-	-	...
Jumlah/Total	8 479	9 367	10 323	...

Sumber : PDAM Kabupaten Bungo

Source : Water Supply Establishment of Bungo Regency

Tabel 6.3.5 Jumlah Air Minum yang disalurkan Menurut Jenis Konsumen di Kabupaten Bungo, 2015-2017
Table 6.3.5 *Number of Water Supply Distributed by Kind of Customer in Bungo Regency, 2015-2017*

Jenis Konsumen <i>Kind of Customer</i>	Kabupaten Bungo / <i>Bungo Regency</i>		
	2015	2016	2017
(1)	(2)	(3)	(4)
Social / social			
Umum / Public			
Khusus / Private	118 851
Non Niaga / Non Commercial			
Rumag Tangga <i>Household</i>	1 507 798
Instansi Pemerintahan <i>Government</i>	139 370
Niaga / Commercial			
Kecil / small	67 393		
Besar / Large	15 698
Industri / Industry			
Kecil / Small	1 289		
Besar / Large	
Khusus / Special			
Pelabuhan / Port			
Lainnya / others	-
Jumlah/Total	1 850 399

Sumber : PDAM Kabupaten Bungo

Source : *Water Supply Establishment of Bungo Regency*

Tabel 6.3.6 Jumlah Pelanggan, Air Minum yang Disalurkan dan Nilainya, 2017
Table 6.3.6 *Number of Customer and Water Supply Distributed by Value, 2017*

Jenis Konsumen <i>Kind of Costumer</i>	Pelanggan <i>Customer</i>	Air Disalurkan <i>Supply Distributed</i>	Nilai <i>Value (Rp)</i>
(1)	(2)	(3)	(4)
1. Kerinci
2. Merangin
3. Sarolangun
4. Batang hari
5. Muaro Jambi
6. Tanjung Jabung Timur
7. Tanjung Jabung Barat
8. Tebo
9. Bungo
10. Kota Jambi
11. Sungai Penuh
Jumlah / Total

Sumber : PDAM Kabupaten Bungo

Source : *Water Supply Establishment of Bungo Regency*

Jumlah Pekerja Perusahaan Daerah Air Minum Menurut
 Kabupaten/ Kota Provinsi Jambi, 2017
 Tabel
 Table 6.3.7 *Number of Employment in Water Supply Corporation by
 Regency/Municipality, 2017*

Jenis Konsumen <i>Kind of Costumer</i>	Pelanggan <i>Customer</i>	Air Disalurkan <i>Supply Distributed</i>	Nilai <i>Value (Rp)</i>
(1)	(2)	(3)	(4)
1. Kerinci
2. Merangin
3. Sarolangun
4. Batang hari
5. Muaro Jambi
6. Tanjung Jabung Timur
7. Tanjung Jabung Barat
8. Tebo
9. Bungo
10. Kota Jambi
11. Sungai Penuh
Jumlah / Total

Sumber : PDAM Kabupaten / Kota se-Provinsi Jambi

Source : *Water Supply Corp of Each Regency/Municipality in Jambi Province*

INVENTARISASI SARANA PERDAGANGAN 2016



*Data 2017 tidak tersedia

PENJELASAN TEKNIS**TECHNICAL NOTES**

- | | |
|---|--|
| <p>1. Sistem pencatatan Statistik Ekspor dan Impor adalah “General Trade” dengan wilayah pencatatan meliputi seluruh wilayah kepabeanan Indonesia.</p> | <p>1. <i>The recording of export and import statistics is based on General Trade System covering all Indonesian customs areas.</i></p> |
| <p>2. Pengesahan dokumen kepabeanan ekspor dan impor dilakukan oleh Bea dan Cukai berdasarkan Persetujuan Muat/Bongkar Barang.</p> | <p>2. <i>The legalization of customs export and import documents is conducted by the Customs and Excise Office.</i></p> |
| <p>3. Data ekspor berasal dari dokumen kepabeanan BC 3.0 atau yang disebut dokumen Pemberitahuan Ekspor Barang (PEB) yang diisi oleh eksportir.</p> | <p>3. <i>The export data are compiled based on customs export documents BC 3.0 or known as Export Declarations (PEB), filled by exporters.</i></p> |
| <p>4. Data impor berasal dari dokumen kepabeanan BC 2.0 atau yang disebut dokumen Pemberitahuan Impor Barang (PIB), Pemberitahuan Impor Barang Khusus (PIBK), Pemberitahuan Pabean Free Trade Zone (PPFTZ) dan dokumen kepabeanan BC 2.3 yang mencatat impor barang dari Luar Negeri ke Kawasan</p> | <p>4. <i>The import data are compiled based on customs import documents BC 2.0 or known as Import Declarations Form (PIB), Import Declarations Form for Special Commodity (PIBK), Customs Declaration Form for Free Trade Zone (PPFTZ), and customs import documents BC 2.3 which records import goods from foreign country to</i></p> |

Berikat.

Bounded Zones Area.

- | | |
|--|--|
| <p>5. Barang-barang yang dikirim ke luar negeri untuk diolah dicatat sebagai ekspor, sedangkan hasil olahan yang dikembalikan ke Indonesia dicatat sebagai impor.</p> | <p>5. <i>Goods send abroad for processing purposes are recorded as export while its product sent to Indonesia are recorded as import.</i></p> |
| <p>6. Barang-barang luar negeri yang diolah di dalam negeri dicatat sebagai barang impor meskipun barang olahan tersebut akan kembali ke luar negeri.</p> | <p>6. <i>Foreign goods processed in Indonesia are still recorded as imports although the products will be sent to abroad.</i></p> |
| <p>7. Barang-barang yang tidak dicakup dalam pencatatan:</p> <ul style="list-style-type: none"> a. Pakaian dan barang-barang perhiasan penumpang. b. Barang-barang bawaan penumpang dari/ke luar negeri untuk dipakai sendiri, kecuali lemari es, pesawat televisi, dan sebagainya. c. Barang-barang untuk keperluan perwakilan kedutaan suatu negara. d. Barang-barang ekspedisi dan ekshibisi atau pameran. e. Barang-barang untuk militer yang diimpor langsung oleh angkatan bersenjata | <p>7. <i>The following goods are not included in the statistics:</i></p> <ul style="list-style-type: none"> a. <i>Clothings and passengers' jewelry.</i> b. <i>Luggage of passengers for own use, except refrigerators, television sets, etc.</i> c. <i>Goods imported/exported for the use of foreign representative countries/embassies.</i> d. <i>Goods for expeditions, and shows or exhibitions.</i> e. <i>Military goods directly imported by the Armed Forces.</i> |

- f. Pembungkus/peti kemas untuk diisi kembali.
- g. Uang dan surat-surat berharga.
- h. Barang-barang contoh
8. Sistem pengolahan dokumen impor/ekspor Indonesia adalah sistem "Carry Over" yaitu dokumen ditunggu selama satu bulan, setelah bulan berjalan, sedangkan dokumen-dokumen yang terlambat akan diolah pada bulan berikutnya. Dengan demikian dokumen bulan-bulan sebelumnya yang terlambat diterima dan masuk pada bulan berjalan, diperlakukan sebagai dokumen bulan pengolahan.
9. **Pelabuhan Muat** adalah pelabuhan darimana barang diangkut ke luar negeri atau diekspor
10. **Negara tujuan** adalah negara tujuan akhir yang diketahui untuk barang ekspor yang dikirim ke luar negeri
- f. *Packings/containers to be refilled.*
- g. *Bank notes and securities*
- h. *Sample goods*
8. *The carry-over system is used in processing Indonesian export and import documents. Documents are processed one month after the current month, while those received later will be processed for the succeeding month. This means previous documents received in the current month will be treated as processed documents.*
9. ***Port of loading** is port where the goods are transported out of the country or exported.*
10. ***Country of destination** is country that is known to export goods sent abroad.*

11. **Jenis komoditi** adalah barang ekspor yang dicatat sesuai kode Harmonized System (HS)

11. **Type commodity** is exported goods recorded based on Harmonized System (HS) code.

<https://bungokab.bps.go.id>

ULASAN**DESCRIPTION****1. PERDAGANGAN****1. TRADING**

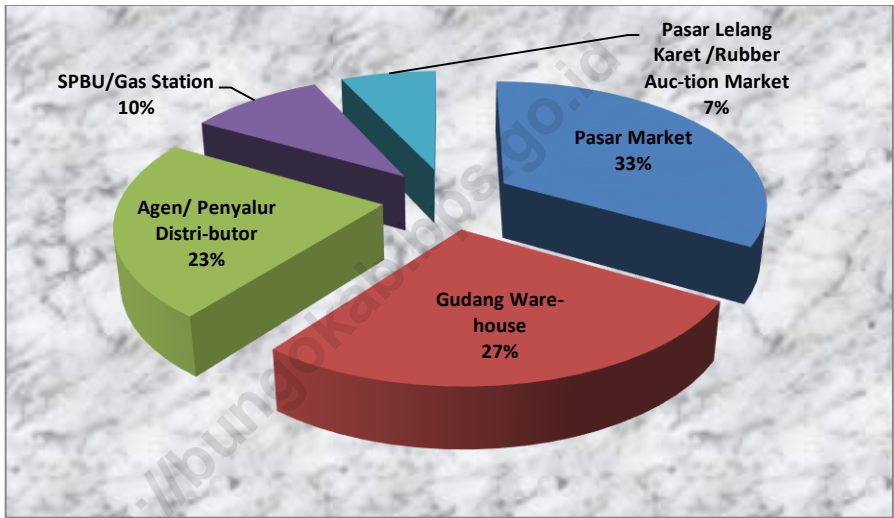
Total nilai ekspor Kabupaten Bungo tahun 2013 sebesar 3,9 miliar rupiah atau menurun sebesar 29,65 persen dibandingkan dengan tahun sebelumnya. Nilai ekspor pada tahun 2013 yang terbesar adalah komoditi karet yang mencapai 2,9 miliar rupiah (73,32 persen dari total ekspor).

Total export value of Bungo Regency in 2013 was 3,9 billion rupiahs or decreased about 29,65 percent compared to the previous year. The dominant export commodity in 2013 was crumb rubber that reached 2,9 billion rupiahs (73,32 percent from total export).

Data 2014 - 2017 tidak tersedia.

Data 2014 - 2017 is not available.

Gambar 7.1 Inventarisasi Sarana/Prasarana Perdagangan Menurut Kecamatan dan Jenisnya di Kabupaten Bungo, 2016
Figure 7.1 *Trading Infrastructures by Subdistricts and Kind in Bungo Regency, 2016*



Tabel Volume dan Nilai Komoditi Ekspor di Kabupaten Bungo, 2017
Table 7.1 *Volume and Value of Export Commodities in Bungo Regency, 2017*

Komoditi <i>Commodities</i>	Satuan <i>Measurement Unit</i>	Volume <i>Volume</i>	Nilai (Rp.000) <i>Value</i>
(1)	(2)	(3)	(4)
Karet <i>Crumb Rubber</i>
Kopi <i>Coffee</i>
Kayu Gergajian <i>Sawn Timber</i>
Rotan <i>Rattan</i>
Minyak Mentah Kelapa Sawit <i>Crude Palm Oil</i>

Sumber: Dinas Koperasi, UMKM, Perindustrian dan Perdagangan Kabupaten Bungo

Source: *Cooperative, SME's, Industry and Trade Service of Bungo Regency*

Tabel 7.2 Perkembangan Volume Ekspor Menurut Jenis Komoditi di Kabupaten Bungo, 2015-2017
Table 7.2 *Trend of Export Volume by Kind of Commodities in Bungo Regency, 2015-2017*

Komoditi <i>Commodities</i>	Tahun / Year		
	2015	2016	2017
(1)	(2)	(3)	(4)
Karet (ton) <i>Crumb Rubber</i>
Kopi (ton) <i>Coffee</i>
Kayu Gergajian (m ³) <i>Sawn Timber</i>
Rotan <i>Rattan</i>
Minyak Mentah Kelapa Sawit (ton) <i>Crude Palm Oil</i>

Sumber: Dinas Koperasi, UMKM, Perindustrian dan Perdagangan Kabupaten Bungo

Source: *Cooperative, SME's, Industry, and Trade Service of Bungo Regency*

Tabel 7.3 Perkembangan Nilai Ekspor Menurut Jenis Komoditi di Kabupaten Bungo (ribu rupiah), 2015-2017
Growth of Export Value by Kind of Commodities in Bungo Regency (thousand rupiahs), 2015-2017

Komoditi <i>Commodities</i>	Tahun/Year		
	2015	2016	2017
(1)	(2)	(3)	(4)
1. Karet <i>Crumb Rubber</i>
2. Kopi <i>Coffee</i>
3. Kayu Gergajian <i>Sawn Timber</i>
4. Rotan <i>Rattan</i>
5. Minyak Mentah Kelapa Sawit <i>Crude Palm Oil</i>

Sumber: Dinas Koperasi, UMKM, Perindustrian dan Perdagangan Kabupaten Bungo

Source: Cooperative, SME's, Industry, and Trade Service of Bungo Regency

Tabel 7.4 Banyaknya Tanda Terdaftar Perusahaan Baru yang Diterbitkan
Table 7.4 Dirinci Menurut Jenis Perusahaan di Kabupaten Bungo, 2017
*Number of New Registered Sign of Establishment Issued by
 Type of Establishment in Bungo Regency, 2017*

Jenis Perusahaan <i>Type of Establishment</i>	Jumlah Perusahaan <i>Number of Establishment</i>
(1)	(2)
1. Perseroan Terbatas (PT)	...
2. Koperasi	...
3. Perseroan Komanditer (CV)	...
4. Firma (Fa)	...
5. Perorangan (PO)	...
6. Badan Usaha Lain	...
Jumlah/ <i>Total</i>	...
2015	...
2014	...
2013	624
2012	702

Sumber: Dinas Koperasi, UMKM, Perindustrian dan Perdagangan Kabupaten Bungo

Source: *Cooperative, SME's, Industry, and Trade Service of Bungo Regency*

Tabel 7.5 Banyaknya Surat Izin Usaha Perdagangan yang Diterbitkan Dirinci per Kecamatan di Kabupaten Bungo, 2017
Number of Trading Liscence Issued by Subdistricts in Bungo Regency, 2017

Kecamatan <i>Subdistricts</i>	Perusahaan <i>Establishment</i>			Jumlah <i>Total</i>
	Kecil <i>Small</i>	Menengah <i>Medium</i>	Besar <i>Large</i>	
(1)	(2)	(3)	(4)	(5)
Pelepat
Pelepat Ilir
Bathin II Babeko
Rimbo Tengah
Bungo Dani
Pasar Muara Bungo
Bathin III
Rantau Pandan
Muko-muko Bathin VII
Bathin III Ulu
Tanah Sepenggal
Tanah Sepenggal Lintas
Tanah Tumbuh
Limbur Lubuk Mengkuang
Bathin II Pelayang
Jujuhan
Jujuhan Ilir
Bungo
2015
2014
2013	466	110	37	613
2012	510	115	46	671

Sumber: Dinas Koperasi, UMKM, Perindustrian dan Perdagangan Kabupaten Bungo

Source: *Cooperative, SME's, Industry, and Trade Service of Bungo Regency*

Tabel 7.6 Banyaknya Surat Izin Usaha Perdagangan yang Diterbitkan
 Dirinci per Bulan di Kabupaten Bungo, 2017
Table 7.6 *Number of Trading Liscence Issued by Month in Bungo Regency, 2017*

Bulan <i>Month</i>	Perusahaan <i>Establishment</i>			Jumlah <i>Total</i>
	Kecil <i>Small</i>	Menengah <i>Medium</i>	Besar <i>Large</i>	
(1)	(2)	(3)	(4)	(5)
Januari/ <i>January</i>
Februari/ <i>February</i>
Maret/ <i>March</i>
April/ <i>April</i>
Mei/ <i>May</i>
Juni/ <i>June</i>
Juli/ <i>July</i>
Agustus/ <i>August</i>
September/ <i>September</i>
Oktober/ <i>October</i>
November/ <i>November</i>
Desember/ <i>December</i>
Jumlah/ <i>Total</i>

Sumber: Dinas Koperasi, UMKM, Perindustrian dan Perdagangan Kabupaten Bungo

Source: *Cooperative, SME's, Industry, and Trade Service of Bungo Regency*

Tabel 7.7 Inventarisasi Sarana/Prasarana Perdagangan Menurut Kecamatan dan Jenisnya di Kabupaten Bungo, 2017
Table 7.7 *Trading Infrastructures by Subdistricts and Kind in Bungo Regency, 2017*

Kecamatan <i>Subdistricts</i>	Pasar <i>Market</i>	Gudang <i>Ware- house</i>	Agen/ Penyalur <i>Distri- butor</i>	SPBU <i>Gas Station</i>	Pasar Lelang Karet <i>Rubber Auc- tion Market</i>
(1)	(2)	(3)	(4)	(5)	(6)
Pelepat
Pelepat Ilir
Bathin II Babeko
Rimbo Tengah
Bungo Dani
Pasar Muara Bungo
Bathin III
Rantau Pandan
Muko-muko Bathin VII
Bathin III Ulu
Tanah Sepenggal
Tanah Sepenggal Lintas
Tanah Tumbuh
Limbur Lubuk Mengkuang
Bathin II Pelayang
Jujuhan
Jujuhan Ilir
Bungo
2016	48	39	33	14	10
2015
2014
2013	51	39	33	13	13

Sumber: Dinas Koperasi, UMKM, Perindustrian dan Perdagangan Kabupaten Bungo

Source: *Cooperative, SME's, Industry, and Trade Service of Bungo Regency*

Tabel 7.8 Banyaknya Tenaga Kerja Sektor Informal Perdagangan Menurut Kecamatan di Kabupaten Bungo, 2017
Table 7.8 *Number of Labor in Informal Trading Sector by Subdistricts in Bungo Regency, 2017*

Kecamatan <i>Subdistricts</i>	Jumlah <i>Total</i>
(1)	(2)
Pelepat	...
Pelepat Ilir	...
Bathin II Babeko	...
Rimbo Tengah	...
Bungo Dani	...
Pasar Muara Bungo	...
Bathin III	...
Rantau Pandan	...
Muko-muko Bathin VII	...
Bathin III Ulu	...
Tanah Sepenggal	...
Tanah Sepenggal Lintas	...
Tanah Tumbuh	...
Limbur Lubuk Mengkuang	...
Bathin II Pelayang	...
Jujuhan	...
Jujuhan Ilir	...
Bungo	...
2016	...
2015	...
2014	...
2013	2 137

Sumber: Dinas Koperasi, UMKM, Perindustrian dan Perdagangan Kabupaten Bungo

Source: *Cooperative, SME's, Industry, and Trade Service of Bungo Regency*

Tabel 7.9 **Perkembangan Harga BBM Premium, Solar dan Pertamina Dirinci per Bulan di Kabupaten Bungo (rupiah), 2017**
Table 7.9 **Price Trend of Premium, Solar and Pertamina by Month in Bungo Regency (rupiahs), 2017**

Bulan Month	Premium	Solar	Pertamax
(1)	(2)	(3)	(4)
Januari/January
Februari/February
Maret/March
April/April
Mei/May
Juni/June
Juli/July
Agustus/August
September/September
Oktober/October
November/November
Desember/December

Sumber: Dinas Koperasi, UMKM, Perindustrian dan Perdagangan Kabupaten Bungo

Source: Cooperative, SME's, Industry, and Trade Service of Bungo Regency

Tabel 7.10 Pengadaan, Penyaluran dan Stok Beras pada Bulog Sub Divre
Table 7.10 Wilayah II Bute dirinci Per Bulan (kg), 2017
*Supply, Distribution and Stock of Rice in State Logistics Agency
 Subdivision Bute by Month (kg), 2017*

Bulan <i>Month</i>	Stok Awal <i>First Stock</i>	Pemasukan <i>Input</i>	Jumlah <i>Total</i>	Penyaluran <i>Distribution</i>	Stok Akhir <i>End Stock</i>
(1)	(2)	(3)	(4)	(5)	(6)
Januari <i>January</i>	1 038 418	0	1 038 418	840	1 037 578
Februari <i>February</i>	1 035 578	0	1 037 578	16 900	1 020 678
Maret <i>March</i>	1 020 678	0	1 020 678	49 610	971 068
April <i>April</i>	971 066	0	971 068	152 145	818 923
Mei <i>May</i>	818 923	212 000	1 030 923	830 777	200 146
Juni <i>June</i>	200 146	748 000	948 146	776 950	171 196
Juli <i>July</i>	171 196	371 070	542 266	331 290	210 976
Agustus <i>August</i>	210 976	680 925	891 901	393 375	498 526
September <i>September</i>	498 526	328 000	826 526	457 257	369 251
Oktober <i>October</i>	369 251	1 069 070	1438 321	1 006 350	431 971
November <i>November</i>	431 971	450 000	881 971	449 005	432 966
Desember <i>December</i>	432 966	422 540	855 506	181 560	673 946

Sumber: Perum Bulog Sub Divre Wil II Bute

Source: *State Logistics Agency (Bulog) Regional Division Area II Bute*

Tabel 7.11 Sumber Pengadaan Beras pada Bulog Sub Divre Wilayah II Bute Dirinci Per Bulan (kg), 2017
Table 7.11 *Source of Rice Supply in State Logistics Agency Suvdivision Bute by Month (kg), 2017*

Bulan Month	Sub Drive Bute Logistical Depot	Luar Propinsi (Move Nas) Out of Province	Lainnya Others	Jumlah Total
(1)	(2)	(3)	(4)	(5)
Januari/January	0	0	0	0
Februari/February	0	0	0	0
Maret / March	0	0	0	0
April / April	0	0	0	0
Mei / May	12 000	200 000	0	212 000
Juni / June	0	736 000	12 000	748 000
Juli/ July	0	371 070	0	371 070
Agustus/August	0	680 925	0	680 925
September/September	4 995	323 005	0	328 000
Oktober/October	7 065	887 000	175 005	1 069 070
November/November	0	450 000	0	450 000
Desember/December	0	350 000	72 540	422 540
Jumlah/Total	24 060	3 998 000	259 545	4 281 605

Sumber: Perum Bulog Sub Divre Wil II Bute

Source: State Logistics Agency (Bulog) Regional Division Area II Bute

Tabel 7.12 **Penyaluran Beras pada Bulog Sub Divre Wilayah II Bute Dirinci Per Bulan (kg), 2017**
Table 7.12 **Distribution of Rice in State Logistics Agency Suvdivision Bute by Month (kg), 2017**

Bulan <i>Month</i>	ABRI <i>Indonesian Armed Force</i>	Pegawai Negeri <i>Civil Servant</i>	Karyawan Sub Divre II <i>Sub Divre II Employee</i>	Jaminan Sosial Bencana Alam <i>Social Purpose of Disaster</i>
(1)	(2)	(3)	(4)	(5)
Januari/ <i>January</i>	-	-	700	-
Februari/ <i>February</i>	-	-	610	16 150
Maret / <i>March</i>	-	-	610	49 000
April / <i>April</i>	-	-	620	-
Mei / <i>May</i>	-	-	640	8000
Juni / <i>June</i>	-	-	620	-
Juli/ <i>July</i>	-	-	580	-
Agustus/ <i>August</i>	-	-	600	-
September/ <i>September</i>	-	-	600	1 000
Oktober/ <i>October</i>	-	-	600	-
November/ <i>November</i>	103 000	72 540	530	-
Desember/ <i>December</i>			640	-
JumlahTotal	103 000	72 540	7 350	74 150

Lanjutan Tabel/*Continued Table 7.12*

Bulan <i>Month</i>	Kehakiman <i>Judiciary</i>	Operasi Pasar Khusus (Raskin) <i>Specific Purpose</i>	Operasi Pasar Murni <i>Common Purpose</i>	Lainnya <i>Others</i>
(1)	(6)	(7)	(8)	(9)
Januari/ <i>January</i>	-	-	-	140
Februari/ <i>February</i>	-	-	-	140
Maret/ <i>March</i>	-	-	-	-
April/ <i>April</i>	-	151 245	-	280
Mei/ <i>May</i>	-	818 145	-	3 992
Juni/ <i>June</i>	12 000	764 190	-	140
Juli/ <i>July</i>	-	330 570	-	140
Agustus/ <i>August</i>	-	392 535	-	240
September/ <i>September</i>	-	455 535	-	140
Oktober/ <i>October</i>	175 005	830 745	-	-
November/ <i>November</i>	-	448 335	-	140
Desember/ <i>December</i>	-	-	5 000	380
Jumlah/ <i>Total</i>	187 005	4 191 300	5 000	5 732

Sumber: Perum Bulog Sub Divre Wil II Bute

Source: State Logistics Agency (Bulog) Regional Division Area II Bute

8

TRANSPORTASI DAN KOMUNIKASI

Lalu lintas udara dan penumpang yang melalui Bandar Udara Bungo pada tahun 2017

- Pesawat: 652 keberangkatan
- Penumpang: 35.305 orang



PENJELASAN TEKNIS

1. **Wisatawan mancanegara** (wisman) ialah setiap pengunjung yang mengunjungi suatu negara di luar tempat tinggalnya, didorong oleh satu atau beberapa keperluan tanpa bermaksud memperoleh penghasilan di tempat yang dikunjungi dan lamanya kunjungan tersebut tidak lebih dari satu tahun (12 bulan). Definisi ini mencakup 2 (dua) kategori wisatawan mancanegara, yaitu :
 - a. Wisatawan (turis) ialah setiap pengunjung seperti definisi di atas yang tinggal paling sedikit 24 jam, akan tetapi tidak lebih dari 1 (satu) tahun di tempat yang dikunjungi, dengan maksud antara lain: berlibur, rekreasi, olah raga, bisnis, menghadiri pertemuan, studi, dan kunjungan dengan alasan kesehatan.
 - b. *Excursionist* ialah setiap pengunjung seperti definisi di atas yang tinggal kurang dari 24 jam di tempat yang dikunjungi (termasuk "Cruise passengers"). Cruise Passengers ialah setiap pengunjung yang tiba di suatu negara di mana mereka tidak menginap di akomodasi yang tersedia di negara tersebut,

TECHNICAL NOTES

1. **An International Visitor** is any person visiting a country other than his usual place of residence for any reason other than for earning income in the country visited, and the length of stay is no more than one year (12 months). This definition covers two categories of foreign visitors, namely :
 - a. "Tourist" is any visitor staying for at least 24 hours, but no more than one year, in the country visited, with the intention of visiting, and for any of these purposes: Pleasure, recreation and sports, Business, visiting friends and relatives, missions, attending meetings, conferences, visit for health reasons and study.
 - b. "Excursionist" is any visitor staying less than 24 hours in the country visited including, "Cruise Passengers", i.e. visitors arriving in a country without staying in any accommodation available in the visited country.

misalnya dengan kapal laut.

1. **Rata-rata lama tinggal** adalah rata-rata waktu tinggal wisatawan mancanegara di Indonesia untuk satu kali kunjungan.
 2. Usaha penyediaan akomodasi adalah usaha yang menyediakan pelayanan penginapan yang dapat dilengkapi dengan pelayanan pariwisata lainnya. Usaha penyediaan akomodasi dapat berupa hotel, vila, pondok wisata, bumi perkemahan, persinggahan karavan, dan akomodasi lainnya yang digunakan untuk tujuan pariwisata.
 3. **Hotel** adalah penyediaan akomodasi secara harian berupa kamar-kamar di dalam satu bangunan yang dapat dilengkapi dengan jasa pelayanan makan dan minum, kegiatan hiburan dan atau fasilitas lainnya. Hotel terdiri dari hotel berbintang dan hotel non- bintang.
 4. **Hotel bintang** adalah usaha penyediaan jasa pelayanan penginapan, makan minum serta jasa lainnya bagi umum dengan menggunakan sebagian atau seluruh bangunan. Usaha ini
1. **Average length of stay** is the average stay duration of foreign visitor in Indonesia for one trip.
 2. *The business of providing accommodation is a business that provides specialty services that can be equipped with other tourism services. It includes hotel, villa, cottage, camping, caravan stop, and other accommodation that are used for tourism purposes.*
 3. **Hotel** is a daily supply of accommodation rooms within a building which can be equipped with eating and drinking services, entertainment activities and/or other facilities. Hotel consists of a classified hotel and a non-classified hotel.
 4. **A star hotel** is the business of providing an accommodation, eating and drinking as well as other services for the public by using a building or a part of a building. It is managed

dikelola secara komersial serta memenuhi ketentuan persyaratan sebagai hotel bintang (termasuk berlian) yang ditetapkan dalam surat keputusan instansi yang membinanya. Misalnya hotel bintang lima, hotel bintang empat dan seterusnya.

commercially and meets specified requirements as a star hotel (including diamonds) set forth in the decree of fostering agency. For example, five star hotel, four star hotel, and so on.

5. **Tingkat penghunian kamar hotel** adalah persentase banyaknya malam kamar yang dihuni terhadap banyaknya malam kamar yang tersedia.
6. **Rata-rata lamanya tamu menginap** adalah banyaknya malam tempat tidur yang terpakai (malam tamu) dengan banyaknya tamu yang menginap di hotel atau akomodasi lainnya.

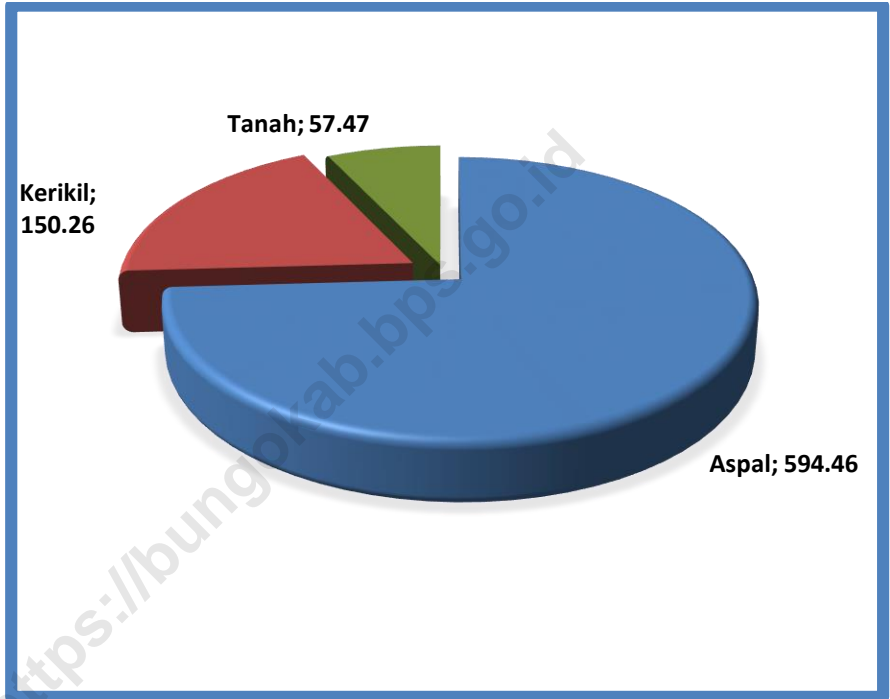
5. **Room occupancy rate** is the number of room-nights occupied divided by the number of room-nights available, multiplied by 100 percent.
6. **Average length of stay** is the number of bed-nights used (guest night) divided by the number of guests coming to spend the night at the accommodation.

ULASAN	DESCRIPTION
<p>8.1. Transportasi</p> <p>Jalan merupakan prasarana pengangkutan darat yang penting untuk memperlancar kegiatan perekonomian. Tersedianya jalan yang berkualitas akan meningkatkan usaha pembangunan khususnya dalam upaya memudahkan mobilitas penduduk dan memperlancar lalu lintas barang dari satu daerah ke daerah lain.</p> <p>Panjang jalan di Kabupaten Bungo tahun 2016 adalah 802,19 km, yang diaspal sebesar 74,10 persen, meningkat 0,43 persen dibanding tahun lalu.</p> <p>*Data 2017 tidak tersedia</p>	<p>8.1 Transportation</p> <p><i>Road is one of the most important infrastructures in supporting economic activities. The availability of quality road will be able to support people mobility and the distribution of trade from one region to another.</i></p> <p><i>The total length of roads in Bungo Regency in 2016 reached 802,19 km, consist of 74,10 percent asphalted roads, increased 0,43 percent from the previous year.</i></p> <p><i>*Data 2017 is not available</i></p>
<p>8.2. Komunikasi</p> <p>Lalu lintas surat melalui kantor Pos Bungo pada tahun 2016 meliputi: surat dikirim sebesar 14.999 buah, dan surat diterima pada tahun 2017 sebesar 32.979 buah.</p> <p>*Data 2017 tidak tersedia</p>	<p>8.2 Communication</p> <p><i>The mail traffic through Bungo Post Office in 2016 was: letter sent reached 14.999 sets, and letter received in 2017 32.979 sets.</i></p> <p><i>*Data 2017 is not available</i></p>

Gambar
Figure

8.1

Panjang Jalan Kabupaten Menurut Kecamatan dan Jenis Permukaan (km), 2016
Regency Road Length by Subdistricts and Kind of Surface (km), 2016



*Data 2017 tidak tersedia

*Data 2017 is not available

8.1 TRANSPORTASI
TRANSPORTATION

Tabel 8.1.1 Panjang Jalan menurut Kecamatan dan Pemerintahan yang Berwenang di Kabupaten Bungo (km), 2017
Table 8.1.1 *Length of Roads by Authorized Government in Bungo Regency (km), 2017*

Kecamatan <i>Subdistricts</i>	Negara <i>State</i>	Provinsi <i>Province</i>	Kabupaten <i>Regency</i>
(1)	(2)	(3)	(4)
Pelepat
Pelepat Ilir
Bathin II Babeko
Rimbo Tengah
Bungo Dani
Pasar Muara Bungo
Bathin III
Rantau Pandan
Bathin III Ulu
Muko-muko Bathin VII
Tanah Sepenggal
Tanah Sepenggal Lintas
Tanah Tumbuh
Bathin II Pelayang
Limbur Lubuk Mengkuang
Jujuhan
Jujuhan Ilir
Bungo
2016	122,20	90,33	802,19
2015	122,20	90,33	968,06
2014	122,20	90,33	968,06

Sumber: Dinas Pekerjaan Umum Kabupaten Bungo
Source: Public Works Service of Bungo Regency

Tabel 8.1.2 Panjang Jalan Kabupaten Menurut Kecamatan dan Kondisi Jalan di Kabupaten Bungo (km), 2017
Regency Road Length by Subdistricts and Condition in Bungo Regency (km), 2017

Kecamatan <i>Subdistricts</i>	Kondisi Jalan/Road Condition				Jumlah Total
	Baik Good	Sedang <i>Mode- rate</i>	Rusak <i>Damaged</i>	Rusak Berat <i>Severely Damaged</i>	
(1)	(2)	(3)	(4)	(5)	(6)
Pelepat
Pelepat Ilir
Bathin II Babeko
Rimbo Tengah
Bungo Dani
Pasar Muara Bungo
Bathin III
Rantau Pandan
Bathin III Ulu
Muko-muko Bathin VII
Tanah Sepanggal
Tanah Sepanggal Lintas
Tanah Tumbuh
Bathin II Pelayang
Limbur Lubuk Mengkuang
Jujuhan
Jujuhan Ilir
Bungo
2016	448,66	231,20	116,39	5,94	802,19
2015	409,90	268,75	116,75	6,79	802,19
2014	477,33	89,56	110,13	291,04	968,06

Sumber: Dinas Pekerjaan Umum Kabupaten Bungo

Source: *Public Works Service of Bungo Regency*

TRANSPORTATION AND COMMUNICATION

Tabel 8.1.3 Panjang Jalan Kabupaten Menurut Kecamatan dan Jenis Permukaan (km), 2017
 Regency Road Length by Subdistricts and Kind of Surface (km), 2017

Kecamatan Subdistricts	Jenis Permukaan Jalan Kind of Road Surface			Jumlah Total
	Aspal Asphalted	Kerikil	Tanah	
(1)	(2)	(3)	(4)	(5)
Pelepat
Pelepat Ilir
Bathin II Babeko
Rimbo Tengah
Bungo Dani
Pasar Muara Bungo
Bathin III
Rantau Pandan
Bathin III Ulu
Muko-muko Bathin VII
Tanah Sepenggal
Tanah Sepenggal Lintas
Tanah Tumbuh
Bathin II Pelayang
Limbur Lubuk Mengkuang
Jujuhan
Jujuhan Ilir
Bungo
2016	594,46	150,26	57,47	802,19
2015	594,46	150,26	57,47	802,19
2014	530,70	118,83	318,54	968,07

Sumber: Dinas Pekerjaan Umum Kabupaten Bungo
 Source: Public Works Service of Bungo Regency

Tabel 8.1.4 Banyaknya Jembatan Menurut Kecamatan dan Jenis Konstruksi (unit), 2017
Table 8.1.4 *Number of Bridges by Subdistricts and Kind of Construction (unit), 2017*

Kecamatan <i>Subdistricts</i>	Jenis Konstruksi/ <i>Kind of Construction</i>				
	Rangka	Beton <i>Concrete</i>	Kayu <i>Wood</i>	Gantung <i>Suspension</i>	Darurat <i>Emergency</i>
(1)	(2)	(3)	(4)	(5)	(6)
Pelepat
Pelepat Ilir
Bathin II Babeko
Rimbo Tengah
Bungo Dani
Pasar Muara Bungo
Bahtin III
Rantau Pandan
Bathin III Ulu
Muko-muko Bathin VII
Tanah Sepenggal
Tanah Sepenggal L
Tanah Tumbuh
Bathin II Pelayang
Limbur Lubuk Mengkuang
Jujuhan
Jujuhan Ilir
Bungo
2016	12	172	17	25	33
2015	12	170	17	18	33
2014	12	170	17	18	33

Sumber: Dinas Pekerjaan Umum Kabupaten Bungo

Source: *Public Works Service of Bungo Regency*

TRANSPORTATION AND COMMUNICATION

Tabel 8.1.5 **Banyaknya Bus dan Penumpang melalui Terminal Bus Tipe A Muara Bungo, 2017**
Table 8.1.5 **Number of Bus and Passenger in Type A Bus Station Muara Bungo, 2017**

Bulan Month	Kendaraan/Vehicle		Penumpang/Passenger	
	Datang Arrival	Berangkat Departure	Datang Arrival	Berangkat Departure
(1)	(2)	(3)	(4)	(5)
Januari/January	1 264	1 264	30 232	30 232
Februari/February	1 295	1 295	17 368	17 368
Maret/March	1 725	1 725	20 684	20 684
April/April	1 754	1 754	26 201	26 201
Mei/May	1 653	1 653	28 330	28 330
Juni/June	2 293	2 293	53 180	53 180
Juli/July	2 944	2 944	74 327	74 327
Agustus/August	1 302	1 302	24 353	24 535
September/September	1 169	1 169	-	643
Oktober/October	1 181	1 181	-	1 326
November/November	1 001	1 001	-	1 117
Desember/December	1 157	1 157	-	1 753
Jumlah/Total	18 738	18 738	274 675	279 696
2016	32 967	32 967	859 467	859 467
2015	32 473	32 473	870 141	870 141
2014	25 653	25 653	676 811	801 457
2013	31 982	31 982	801 457	816 860

Sumber: Dinas Perhubungan, Komunikasi dan Informatika Kabupaten Bungo

Source : Transportation, Communication and Information Service of Bungo Regency

Tabel 8.1.6 Banyaknya Angkutan Umum dan Penumpang Melalui Terminal Bungo Baru Muara Bungo per Bulan, 2017
Table 8.1.6 *Number of Public Transport and Passenger through Bungo Baru Station of Muara Bungo Each Month, 2017*

Bulan Month	Kendaraan/Vehicle		Penumpang/Passenger	
	Datang Arrival	Berangkat Departure	Datang Arrival	Berangkat Departure
(1)	(2)	(3)	(4)	(5)
Januari/January
Februari/February
Maret/March
April/April
Mei/May
Juni/June
Juli/July
Agustus/August
September/September
Oktober/October
November/November
Desember/December
Jumlah/Total
2016
2015
2014	836	836	4 176	4 176
2013	19 387	19 387	19 387	19 387

Sumber: Dinas Perhubungan, Komunikasi dan Informatika Kabupaten Bungo

Source : *Transportation, Communication and Information Service of Bungo Regency*

TRANSPORTATION AND COMMUNICATION

Banyaknya Truk dan Barang melalui Terminal Truk Muara Bungo per Bulan, 2017
 Tabel 8.1.7 *Number of Trucks and Freight through Truck Station Muara Bungo Each Month, 2017*

Bulan Month	Kendaraan/Vehicle	
	Datang Arrival	Berangkat Departure
(1)	(2)	(3)
Januari/January	-	-
Februari/February	280	280
Maret/March	300	300
April/April	300	300
Mei/May	310	310
Juni/June	200	200
Juli/July	280	280
Agustus/August	300	300
September/September	300	300
Oktober/October	290	290
November/November	290	290
Desember/December	300	300
Jumlah/Total	3 310	3 310
2016	3 310	3 310
2015	0	0

Sumber: Dinas Perhubungan, Komunikasi dan Informatika Kabupaten Bungo

Source : *Transportation, Communication and Information Service of Bungo Regency*

Tabel 8.1.8 Perusahaan Organda di Muara Bungo, 2017
Table 8.1.8 *Transportation Establishment in Muara Bungo, 2017*

Nama Perusahaan <i>Name of Bus Establishment</i>	Trayek/Route	Jumlah Armada <i>Numbers of Motor Vehicles</i>
(1)	(2)	(3)
1. PO. Restu Ibu	Muara Bungo – Jambi	...
2. PO. Restu Ibu	Muara Bungo – Padang	...
3. PO. Bungo Permai	Muara Bungo – Jambi	...
4. PO. Penawar Rindu	Muara Bungo – Kerinci Muara Bungo – Jambi	...
5. PO. Becek Bersaudara	Muara Bungo – Bangko – Sarolangun	...
6. PO. Batang Kara	Muara Bungo – Jambi Muara Bungo - Bangko	...
7.		
8.		
9.		
10.		
Jumlah/Total		...
2016		39
2015		43

Sumber: Dinas Perhubungan, Komunikasi dan Informatika Kabupaten Bungo

Source : *Transportation, Communication and Information Service of Bungo Regency*

Tabel 8.1.9 **Banyaknya Kendaraan yang Menjalani Uji dan Mutasi melalui Kantor Samsat Muara Bungo, 2017**
Table 8.1.9 **Number of Vehicles that Undergo Examination and Mutation through One Roof System Office Muara Bungo, 2017**

Bulan Month	Uji Pertama First Exam- ination	Uji Ulang Reexam- ination	Mutasi Masuk Ingoing Mutati- on	Numpang From Outside Area	Jumlah Total
(1)	(2)	(3)	(4)	(5)	(6)
Januari/January	24	202	5	6	237
Februari/February	30	222	2	4	254
Maret/March	39	323	8	13	383
April/April	33	301	11	15	360
Mei/May	30	371	3	15	419
Juni/June	21	251	2	8	282
Juli/July	14	255	2	8	282
Agustus/August	22	307	1	20	350
September/September	26	280	1	19	326
Oktober/October	18	0	0	32	400
November/November	28	384	0	37	449
Desember/December	33	284	0	27	344
Jumlah/Total	318	3 180	35	204	4 086
2016
2015
2014	437	2 907	24	101	3 469
2013	492	3 273	42	158	3 965

Sumber: Dinas Perhubungan, Komunikasi dan Informatika Kabupaten Bungo

Source : Transportation, Communication and Information Service of Bungo Regency

Tabel 8.1.10 Banyaknya Kendaraan Angkutan Barang Menurut Daya Angkut/ Tonase di Kabupaten Bungo, 2017
Table 8.1.10 *Number of Freight Vehicles by Carrying Capacity/Tonnage in Bungo Regency, 2017*

Daya Angkut/Tonnage (kg)	Umum Public	Pribadi Private	Dinas Government-owned	Jumlah Total
(1)	(2)	(3)	(4)	(5)
1. 0 – 500	-	-	-	-
2. 501 – 1.000	41	1 662	-	1 703
3. 1.001 – 1.500	41	1 662	1	1 703
4. 1.501 – 2.000	-	-	2	-
5. 2.001 – 2.500	-	-	3	-
6. 2.501 – 3.000	-	-	5	-
7. 3.001 – 3.500	-	-	4	-
8. 3.501 – 4.000	1 102	729	2	1 831
9. 4.000 lebih	1 102	729	-	1 831
<i>Jumlah/Total</i>	2 286	4 782	17	7 068
2016	498	1 213	17	1 728
2015	498	1 213	17	1 728
2014	936	4 612	19	5 567
2013	662	3 845	17	4 523

Sumber: Dinas Perhubungan, Komunikasi dan Informatika Kabupaten Bungo

Source : *Transportation, Communication and Information Service of Bungo Regency*

TRANSPORTATION AND COMMUNICATION

Banyaknya Kendaraan Bermotor Menurut Jenisnya di

Tabel 8.1.11 Kabupaten Bungo, 2017

Table Number of Vehicles by Kind in Bungo Regency, 2017

Jenis Kendaraan <i>Vehicles</i>	Pemerintah <i>Government</i>	Swasta <i>Private</i>	Jumlah <i>Total</i>
(1)	(2)	(3)	(4)
Mobil Penumpang <i>Passenger Vehicles</i>
Mobil Beban <i>Freight Vehicles</i>
Bus <i>Bus</i>
Sepeda Motor <i>Motorcycle</i>
Jumlah/ <i>Total</i>

Sumber: Satuan Lalu Lintas Kepolisian Resort Bungo

Source : Traffic Unit of Bungo Police Resort

Tabel 8.1.12 Jumlah Lalu Lintas Udara dan Penumpang melalui Bandar Udara Muara Bungo per Bulan, 2017
Table 8.1.12 *Number of Air Traffic and Passenger via Muara Bungo Airport Each Month, 2017*

Bulan Month	Jumlah Pesawat Planes		Penumpang Passengers	
	Datang Arrival	Berangkat Departure	Datang Arrival	Berangkat Departure
(1)	(2)	(3)	(4)	(5)
Januari/January	42	42	2 343	2 330
Februari/February	40	40	1 801	2 195
Maret/March	34	34	2 313	2 489
April/April	60	60	2 648	2 959
Mei/May	58	58	2 778	2 820
Juni/June	52	52	3 754	3 621
Juli/July	62	62	2 254	3 621
Agustus/August	62	62	2 856	3 182
September/September	60	60	2 821	3 128
Oktober/October	60	60	2 970	3 128
November/November	60	60	2 988	3 270
Desember/December	62	62	3 231	3 369
Jumlah/Total	652	652	32 767	35 305
2016	106	106	11 354	10 463

Sumber: Dinas Perhubungan, Komunikasi dan Informatika Kabupaten Bungo

Source : *Transportation, Communication and Information Service of Bungo Regency*

TRANSPORTATION AND COMMUNICATION

Lalu Lintas Barang Angkutan Udara melalui Bandar Udara Muar.
 Bungo per Bulan, 2017
 Aircraft Freight Traffic in Muara Bungo Airport Each Month,
 2017

Tabel
 Table 8.1.13

Bulan Month	Bagasi/Baggage (kg)		Barang/Freight (kg)	
	Bongkar Unloading	Muat Loading	Bongkar Unloading	Muat Loading
(1)	(2)	(3)	(4)	(5)
Januari/January	21 586	17 851	512	206
Februari/February	14 792	15 186	937	32
Maret/March	19 455	16 256	16 256	105
April/April	22 216	18 646	18 646	65
Mei/May	24 704	18 362	546	65
Juni/June	25 111	20 078	749	84
Juli/July	27 057	30 709	975	79
Agustus/August	20 875	32 227	1 095	518
September/September	22 978	80 050	1 056	171
Oktober/October	23 083	18 243	1 575	126
November/November	25 053	20 461	981	316
Desember/December	25 205	21 158	1 450	290
Jumlah/Total	272 115	240 236	10 764	2 097
2016	114 926	92 735	0	0

Sumber: Dinas Perhubungan, Komunikasi dan Informatika Kabupaten Bungo

Source : Transportation, Communication and Information Service of Bungo Regency

8.2 KOMUNIKASI

COMMUNICATION

Tabel 8.2.1 **Lalu Lintas Surat yang Dikirim dan Diterima Melalui Kantor Pos Muara Bungo Menurut Jenis Surat per Bulan, 2017**
Letters Traffic Sent and Received Through Muara Bungo Post Office by Kind of Letters Each Month, 2017

Bulan Month	Surat Pos Standar Standard Letters		Surat Pos Luar Negeri Overseas Letters	
	Kirim Sent	Terima Received	Kirim Sent	Terima Received
(1)	(2)	(3)	(4)	(5)
Januari/January	...	2 813	1	1
Februari/February	...	2 664	-	2
Maret/March	...	3 314	5	3
April/April	...	2 966	2	1
Mei/May	...	2 084	-	1
Juni/June	...	1 916	-	1
Juli/July	...	3 466	3	2
Agustus/August	...	2 896	-	3
September/September	...	2 510	4	1
Oktober/October	...	2 909	-	1
November/November	...	2 698	1	4
Desember/December	...	2 743	1	1
Jumlah/Total	...	32 979	17	21
2016	14	752
2015	7 195	23 874	10	-

Lanjutan Tabel/ *Continued Table 8.2.1*

Bulan Month	Surat Pos			
	Terdaftar/Tercatat/Paket Pos Luar Negeri <i>Registered/Recorded Letter/Overseas Parcel</i>		Surat Pos Kilat Khusus <i>Special Dispatch Post Letter</i>	
	Kirim <i>Send</i>	Terima <i>Received</i>	Kirim <i>Send</i>	Terima <i>Received</i>
(1)	(6)	(7)	(8)	(9)
Januari/ <i>January</i>	9	10	1 168	19 466
Februari/ <i>February</i>	7	17	975	23 426
Maret/ <i>March</i>	9	4	924	31 516
April/ <i>April</i>	5	34	752	24 197
Mei/ <i>May</i>	4	75	765	21 866
Juni/ <i>June</i>	2	14	571	17 543
Juli/ <i>July</i>	12	58	798	24 303
Agustus/ <i>August</i>	19	66	786	19 428
September/ <i>September</i>	5	56	877	20 976
Oktober/ <i>October</i>	12	47	827	18 794
November/ <i>November</i>	12	63	743	14 412
Desember/ <i>December</i>	11	86	708	21 448
Jumlah/ <i>Total</i>	107	530	9 894	257 375
2016	14 985	352 581
2015	58	562	134 701	220 590

Lanjutan Tabel/*Continued Table 8.2.1*

Bulan <i>Month</i>	Surat Pos Dinas Bebas Bea <i>Free Official Post Letter</i>	
	Kirim <i>Sent</i>	Terima <i>Received</i>
(1)	(10)	(11)
Januari/ <i>January</i>	...	35
Februari/ <i>February</i>	...	50
Maret/ <i>March</i>	...	56
April/ <i>April</i>	...	49
Mei/ <i>May</i>	...	45
Juni/ <i>June</i>	...	29
Juli/ <i>July</i>	...	77
Agustus/ <i>August</i>	...	64
September/ <i>September</i>	...	144
Oktober/ <i>October</i>	31	163
November/ <i>November</i>	57	102
Desember/ <i>December</i>	62	...
Jumlah/ <i>Total</i>	150	814
2016	...	887
2015	530	499

Sumber: PT Pos Indonesia-Muara Bungo

Source : PT Pos Indonesia-Muara Bungo

TRANSPORTATION AND COMMUNICATION

Tabel 8.2.2 **Banyaknya Pembayaran Pensiunan Pemerintah Pusat dan Daerah Melalui Kantor Pos Muara Bungo per Bulan, 2017**
Table 8.2.2 **Number of Central and Local Government Retirement Payment through Muara Bungo Post Office Each Month, 2017**

Bulan Month	Pensiunan Pusat Central Pension		Pensiunan Daerah Regional Pension	
	Banyak Total	Nilai/Value (rupiah)	Banyak Total	Nilai/Value (rupiah)
(1)	(2)	(3)	(4)	(5)
Januari/January	159	317 806 200	731	1 465 064 800
Februari/February	160	319 178 700	723	1 441 440 200
Maret/March	162	326 822 700	721	1 436 040 300
April/April	162	326 353 900	724	1 445 491 500
Mei/May	162	327 741 000	720	1 449 129 300
Juni/June	161	324 948 500	717	1 397 420 200
Juli/July	165	337 165 100	718	1 443 720 900
Agustus/August	166	340 625 400	712	1 434 411 900
September/September	166	342 125 700	714	1 448 371 700
Oktober/October	165	339 945 000	706	1 432 148 000
November/November	162	335 042 100	703	1 426 905 500
Desember/December	162	337 617 300	622	1 304 921 500
Jumlah/Total	1 952	3 975 371 600	8 511	17 125 065 800
2016	1 555	3 055 021 500	8 113	16 418 583 000

Sumber: PT Pos Indonesia-Muara Bungo

Source : PT Pos Indonesia-Muara Bungo

Perkembangan Saluran Telepon Terpasang Menurut Jenis
 Tabel 8.2.3 Pemakai, 2017
 Table Trend of Telephone Line Installed by Type of User, 2017

Jenis Pemakai <i>Kind of User</i>	Tahun/Year		
	2015	2016	2017
(1)	(2)	(3)	(4)
1. Bisnis/ <i>Business</i>
2. Rumah Tangga/ <i>Household</i>
3. Sosial/ <i>Social</i>
4. Pemerintah/ <i>Government</i>
5. Wartel/ <i>Telephone Café</i>
6. Warnet/ <i>Internet Café</i>
Jumlah/ <i>Total</i>
Sisa Nomor Kosong
Kapasitas Sentral
Internet Speedy

Sumber: PT Telekomunikasi Indonesia, Tbk-Muara Bungo
 Source : *Telecommunication Corporation-Muara Bungo*

TRANSPORTATION AND COMMUNICATION

Tabel 8.2.4 **Banyaknya Saluran Telepon Terpasang Menurut Kecamatan di Kabupaten Bungo, 2015/2016**
Table 8.2.4 **Number of Telephone Line Installed by Subdistricts in Bungo Regency, 2015/2016**

Kecamatan <i>Subdistricts</i>	Tahun/Year			
	2014	2015	2016	2017
(1)	(3)	(4)	(5)	(6)
Pelepat	-
Pelepat Ilir	166
Bathin II Babeko	-
Rimbo Tengah	692
Pasar Muara Bungo	1 577
Bungo Dani	906
Bathin III	186
Rantau Pandan	-
Muko-Muko Bathin VII	-
Bathin III Ulu	-
Tanah Sepenggal	-
Tanah Sepenggal Lintas	-
Tanah Tumbuh	-
Limbur Lubuk Mengkuang	-
Bathin II Pelayang	-
Jujuhan	31
Jujuhan Ilir	-
Jumlah/Total	3 558

Sumber: PT Telekomunikasi Indonesia, Tbk-Muara Bungo

Source : Telecommunication Corporation-Muara Bungo



2017

PENJELASAN TEKNIS

Kendaraan bermotor adalah setiap kendaraan yang digerakkan oleh peralatan teknik yang ada pada kendaraan tersebut, biasanya digunakan untuk angkutan orang atau barang di atas jalan raya selain kendaraan yang berjalan di atas rel. Kendaraan bermotor yang dicatat adalah semua jenis kendaraan kecuali kendaraan bermotor TNI/Polri dan Korps Diplomatik.

Mobil penumpang adalah setiap kendaraan bermotor yang dilengkapi dengan tempat duduk untuk sebanyak-banyaknya delapan orang, tidak termasuk tempat duduk untuk pengemudi, baik dilengkapi atau tidak dilengkapi bagasi.

Mobil bis adalah setiap kendaraan bermotor yang dilengkapi dengan tempat duduk untuk lebih dari delapan orang, tidak termasuk tempat duduk untuk

TECHNICAL NOTES

Motor vehicles are any kind of vehicles motorized by machine set up in those vehicles, they are usually used for transporting peoples or goods on roads except vehicles moving along a railway line. The data cover all kinds of motor vehicles except those belong to Indonesia Army Force Indonesian State Police and Diplomatic Corps.

Passenger cars are any motor vehicles with no more than eight seats, excluding seat for driver, it can be with or without hoot.

Buses are large passenger cars having seats for more than eight passengers, excluding seat for driver, it can be with or without hoot.

HOTEL, RESTAURANT AND TOURISM

pengemudi, baik dilengkapi atau tidak dilengkapi bagasi.

Mobil truk adalah setiap kendaraan bermotor yang digunakan untuk angkutan barang, selain mobil penumpang, mobil bis dan kendaraan bermotor roda dua.

Kereta api adalah kendaraan dengan tenaga gerak (listrik, diesel atau tenaga uap) yang berjalan sendiri maupun dirangkaikan dengan kendaraan lain, yang akan atau sedang bergerak di atas rel, terdiri dari kereta penumpang dan kereta barang.

Kilometer penumpang adalah jumlah kilometer dari semua penumpang yang berangkat. Besaran ini merupakan penjumlahan jarak asal tujuan masing-masing penumpang.

Rata-rata jarak perjalanan per penumpang adalah rata-rata yang ditempuh oleh setiap

***Trucks** are any motor vehicles used to transport goods excluding passenger cars, buses, and motorcycles.*

***Train** is a coach or a number of coaches joined together, moving along a railway line. It can be passenger train or freight train.*

***Passenger kilometer** is total kilometers of all departing passenger. This measurement is the sum of distance between the place of origin and the place of destination taken by all passengers.*

***Mean distance of journey per passenger** is mean distance*

HOTEL, RESTORAN DAN PARIWISATA

penumpang, atau jumlah kilometer penumpang dibagi dengan jumlah penumpang berangkat.

taken by each passenger or total of passenger-kilometer divided by the number of departing passengers.

Kilometer ton adalah jumlah kilometer semua ton yang diangkut. Besaran ini merupakan hasil penjumlahan jarak asal tujuan masing-masing barang dalam ton.

***Ton-kilometer** is total kilometer of all cargoes carried. This is the sum of distance from area of origin to area of destination for each ton of cargoes.*

Rata-rata jarak angkut barang adalah rata-rata jarak yang ditempuh oleh setiap ton barang atau jumlah kilometer ton dibagi dengan ton dimuat.

***Mean distance of cargoes loaded** is mean distance of each ton of cargoes loaded or total ton-kilometer divided by total ton of cargoes loaded.*

Kunjungan kapal adalah kapal yang datang di pelabuhan baik untuk berlabuh di perairan maupun bersandar di dermaga.

***Ship call** is a ship arriving at a port either for mooring or berthing.*

Gross Ton (GT) adalah volume ruangan kapal dalam m³, kecuali terowongan, lubang poros baling-baling, tempat jangkar, dan alas ganda.

***Gross Ton (GT)** is total volume of all room in a ship (m³), excluding the volume of tunnel, the axle of propellers, the anchor, and the chain locker.*

Sertifikat Operator Pesawat Udara adalah tanda bukti

Aircraft Operator Certificate

HOTEL, RESTAURANT AND TOURISM

terpenuhinya standar dan prosedur dalam pengoperasian pesawat udara oleh perusahaan angkutan udara niaga.

Sertifikat Pengoperasian Pesawat Udara adalah tanda bukti terpenuhinya standar dan prosedur dalam pengoperasian pesawat udara untuk kegiatan angkutan udara bukan niaga.

Kantor Pos adalah tempat pemberi pelayanan komunikasi tertulis dan atau surat elektronik, layanan paket, layanan logistik, layanan transaksi keuangan, dan layanan keagenan pos untuk kepentingan umum. Rumah pos berfungsi sama seperti kantor pos dan kantor pos pembantu, bedanya rumah pos biasanya terletak di daerah terpencil.

Telekomunikasi adalah setiap pemancaran, pengiriman dan atau penerimaan dari setiap

(AOC) is clearance of compliance to the standards and procedures in aircraft operations by the commercial air transport companies.

Operating Certificate (OC) is clearance of compliance to the standards and procedures in aircraft operations for non commercial air transport activities.

Post Office is a service provider facility of written communication and or electronic mail, parcel service, logistics services, financial transaction services, and postal services to the public. Postal house has the same function as the post office and subsidiary of post office, the difference is that postal house is usually located in remote areas.

Telecommunication includes every transmitting, delivering and or receiving from every

HOTEL, RESTORAN DAN PARIWISATA

informasi dalam bentuk tanda-tanda, isyarat, tulisan, gambar, suara dan bunyi melalui sistem kawat, optik, radio atau sistem elektromagnetik lainnya.

Jaringan telekomunikasi adalah rangkaian perangkat telekomunikasi dan kelengkapannya yang digunakan dalam bertelekomunikasi.

Telepon tetap kabel dalam Susenas disebut **telepon rumah** adalah jaringan telekomunikasi menggunakan perangkat telepon tetap dengan kabel yang secara umum diatur oleh standar-standar teknis dengan menggunakan suatu nomor telepon, dikenal pula sebagai Public Switched Telephone Network (PSTN). Pada umumnya dimanfaatkan untuk telepon rumah dan jaringan internet, memiliki kemampuan menghantarkan sinyal dengan kuat dan jelas

information of marking, signal, article, picture, sound and voice through strand of wire system, optic, radio or other electromagnetic system.

Telecommunication network is peripheral network of telecommunication and its equipment used in the means of telecommunication.

*Fixed line telephone based on Susenas called **home phone** is a telecommunication network using fixed line telephone device which is generally regulated by technical standards, using a phone number, also known as the Public Switched Telephone Network (PSTN). It is generally used for home phone and Internet networks, has the ability to deliver a strong and clear signal with a relatively low cost.*

dengan biaya yang relatif lebih murah.

Telepon bergerak seluler adalah perangkat telekomunikasi elektronik yang mempunyai kemampuan dasar yang sama dengan telepon tetap kabel, namun dapat dibawa ke mana-mana (portable, mobile) dan tidak perlu disambungkan dengan jaringan telekomunikasi kabel. Selain berfungsi sebagai telepon, telepon seluler modern biasanya mendukung layanan tambahan seperti Short Messages Services (SMS), Multimedia Messages Service (MMS), e-mail dan akses Internet, aplikasi bisnis dan permainan, serta fotografi. Saat ini, Indonesia mempunyai dua sistem jaringan telepon bergerak seluler yaitu Global System for Mobile Telecommunications (GSM) dan CDMA.

Internet adalah sebuah jaringan komputer publik di

Cellular mobile phone is an electronic telecommunication device which has the same basic capabilities with fixed cables, but can be taken anywhere (portable, mobile) and does not need to be connected to the wired telecommunications networks. In addition to functioning as a telephone, modern mobile phone typically supports additional services such as Short Messages Services (SMS), Multimedia Messages Service (MMS), e-mail and access to the Internet, business applications and games, as well as photography. Currently, Indonesia has two cellular mobile telephone network system that are GSM (Global System for Mobile Telecommunications) and Code Division Multiple Access (CDMA).

The internet is a worldwide

HOTEL, RESTORAN DAN PARIWISATA

seluruh dunia. Internet menyediakan akses ke sejumlah layanan komunikasi termasuk World Wide Web dan membawa email, berita, hiburan dan file data.

Penyiaran Radio mencakup penyiaran sinyal suara melalui studio penyiaran radio dan fasilitas untuk transmisi program yang berhubungan dengan masyarakat, termasuk mengumpulkan dan menyalurkan program melalui kabel atau satelit, internet (stasiun radio internet), termasuk penyiaran data yang terintegasi dengan penyiaran radio.

Penyiaran dan pemrograman televisi mencakup pembuatan program saluran televisi lengkap dari komponen program yang dibeli (seperti film, dokumenter, dan lain-lain), komponen program yang dihasilkan sendiri (seperti berita lokal, laporan langsung) atau kombinasi keduanya,

public computer network. It provides access to a number of communication services including the World Wide Web and carries e-mail, news, entertainment and data files.

Radio broadcasting includes voice signals broadcasting through radio broadcasting studios and facilities for the programs transmission related to community, including collecting and distributing programs via cable or satellite, internet (internet radio station), including integrated data broadcasting with radio broadcasting.

Broadcasting and television programming includes the manufacture of a complete television channel program from purchased program components (such as films, documentaries, etc.), own produced program components (such as local news, live reports) or a

HOTEL, RESTAURANT AND TOURISM

pemrograman dari saluran video atas dasar permintaan, dan penyiaran data yang diintegrasikan dengan siaran televisi. Program televisi lengkap dapat disiarkan sendiri atau melalui distribusi pihak ke tiga, seperti perusahaan kabel atau provider televisi satelit. Pemrograman dapat bersifat umum atau khusus (misalnya format terbatas seperti program berita, olah raga, pendidikan atau program yang ditujukan untuk anak muda), dapat dibuat dengan bebas tersedia untuk pemakai atau dapat hanya tersedia atas dasar langganan.

Penerbitan surat kabar, jurnal, dan buletin/Majalah mencakup usaha penerbitan surat kabar dan surat kabar iklan, jurnal, buletin, majalah umum dan teknis, komik termasuk penerbitan jadwal radio dan televisi, dan sebagainya.

combination of both, the programming of the video channel on the basis of demand, and data broadcasting integrated with television broadcasting. Complete television program can broadcast their own or through a third party distribution, such as cable companies or satellite television providers. Programming can be general or specific (e.g. limited formats such as news programs, sports, education or programs aimed at young people), can be made freely available to users or can only available on a subscription basis.

Newspapers, journals, and bulletin/ magazine publishing include newspapers and newspaper advertisements, journals, bulletin, general and technical magazines, comic, including radio and television schedule publishing, and so on.

Koran atau surat kabar adalah suatu penerbitan yang ringan dan mudah dibuang, biasanya dicetak pada kertas berbiaya rendah yang disebut kertas koran, yang berisi berita-berita terkini dalam berbagai topik. Topiknya bisa berupa even politik, kriminalitas, olahraga, tajuk rencana, dan cuaca. Jenis surat kabar umum biasanya diterbitkan setiap hari, kecuali pada hari-hari libur. Surat kabar sore juga umum di beberapa negara. Selain itu, juga terdapat surat kabar mingguan yang biasanya lebih kecil dan kurang prestisius dibandingkan dengan surat kabar harian dan isinya biasanya lebih bersifat hiburan.

Tabloid adalah istilah suatu format surat kabar yang lebih kecil (597 mm × 375 mm) dari ukuran standar koran harian. Istilah ini biasanya dikaitkan dengan penerbitan surat kabar reguler non harian (bisa mingguan, dwimingguan, dll),

Newspaper is a lightweight publication but easily disposed of, usually printed on low-cost paper called newsprint, containing the latest news on various topics. Topics can include political events, crime, sports, editorials, and weather. Common types of newspapers are usually published daily, except on holidays. Afternoon newspapers are also common in some countries. In addition, there is also a weekly newspaper that is usually smaller and less prestigious than the daily newspaper and its contents are usually more entertainment.

Tabloid is a smaller term format of newspaper (597 mm × 375 mm) than a standard size daily newspaper. This term is usually associated with the publishing of non-daily regular newspapers (can be weekly, biweekly, etc.), which

HOTEL, RESTAURANT AND TOURISM

yang terfokus pada hal-hal yang lebih “tidak serius”, terutama masalah selebritas, olah raga, kriminal, dll.

Jurnal adalah majalah yang khusus memuat artikel dalam suatu bidang ilmu tertentu.

Buletin adalah publikasi organisasi yang mengangkat perkembangan suatu topik atau aspek tertentu dan diterbitkan/dipublikasikan secara teratur (berkala) dalam waktu yang relatif singkat (harian hingga bulanan). Buletin ditujukan kepada khalayak yang lebih sempit, yang berkaitan dengan bidang tertentu saja. Tulisan dalam buletin umumnya singkat dan padat (mirip berita), menggunakan bahasa yang formal, dan banyak istilah teknis berkaitan dengan bidang tersebut.

Majalah adalah penerbitan berkala yang berisi bermacam-macam artikel dalam subyek yang bervariasi. Majalah biasa

focus on the things that are “not too serious”, especially the problem of celebrity, sports, crime, etc.

Journal is a special magazine that publish an article in a particular field of science.

Bulletin is a publication of an organization that raised the development of a particular topic or aspect and issued/published regularly (periodically) in a relatively short time (daily to monthly). Bulletin is addressed to a narrower audience, which relates to a particular field. Posts in bulletin are generally short and concise (similar to news), using formal language and a lot of technical terms related to the field.

Magazine is a periodical publication containing a variety of articles on varied subjects. Regular magazine published weekly, biweekly or monthly. Magazines usually

HOTEL, RESTORAN DAN PARIWISATA

diterbitkan mingguan, dwimingguan atau bulanan. Majalah biasanya memiliki artikel mengenai topik populer yang ditujukan kepada masyarakat umum dan ditulis dengan gaya bahasa yang mudah dimengerti oleh banyak orang.

Oplah adalah jumlah barang yang tercetak dalam satuan eksemplar.

Bioskop adalah pertunjukkan yang diperlihatkan dengan gambar (film) yang disorot sehingga dapat bergerak. Bioskop juga diartikan sebagai tempat untuk menonton pertunjukkan film dengan menggunakan layar lebar, dimana gambar film diproyeksikan ke layar menggunakan proyektor.

have articles on popular topics which are addressed to the general public and written in a style that is easily understood by many people.

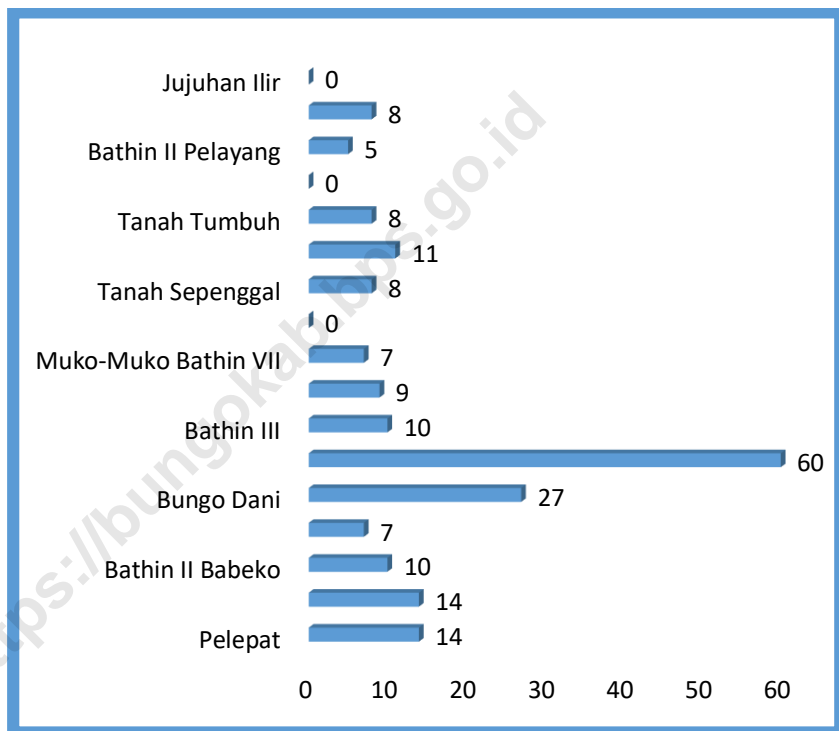
The circulation is the number of items printed in units of copies.

Cinema is a show that is shown with the image (film) highlighted so it can move. Cinema also be interpreted as a place to watch the shows using a wide screen movies, where the film images projected onto a screen using a projector.

ULASAN	DESCRIPTION
<ul style="list-style-type: none">• Hotel Perhotelan di kabupaten Bungo pada tahun 2016 mencatat jumlah kamar 538 unit atau mengalami peningkatan sebesar 5,70 persen dan jumlah tempat tidur 887 unit atau mengalami kenaikan sebesar 5,97 persen dibanding tahun sebelumnya.	<ul style="list-style-type: none">• Hotel <i>Hotel in Bungo Regency over 2016 listed number of rooms 538 units or increased by 5,70 percent and number of beds 837 units or increased by 5,97 percent respectively, compared to previous year.</i>
<ul style="list-style-type: none">• Restoran Jumlah rumah makan pada tahun 2016 mengalami penambahan sebesar 17 buah atau 9,40 persen, dibandingkan dengan tahun sebelumnya.	<ul style="list-style-type: none">• Restaurant <i>The number of restaurants in 2016 increased 17 in amount or 9,40 percent than the last year.</i>
<ul style="list-style-type: none">• Pariwisata Pembangunan kepariwisataan diarahkan pada peningkatan peran pariwisata dalam kegiatan ekonomi yang dapat meningkatkan lapangan kerja serta kesempatan berusaha. Jenis obyek wisata di Kabupaten Bungo dapat dilihat pada Tabel 9.3.1.	<ul style="list-style-type: none">• Tourism <i>The development of tourism is aimed to increased the tourism role on economic activity. Therefore, the government of Bungo Regency is encouraging the development of tourism to expand job opportunities. List of tourism places is showed in Table 9.3.1.</i>

HOTEL, RESTORAN DAN PARIWISATA

Gambar 9.1 Banyaknya Rumah Makan/Restoran Menurut Kecamatan di Kabupaten Bungo, 2016
Figure 9.1 *Numbers of Accomodation by Subdistricts in Bungo Regency, 2016*



*Data 2017 tidak tersedia

*Data 2017 is not available

HOTEL, RESTAURANT AND TOURISM

HOTEL/HOTEL

Daftar Hotel/Penginapan, Banyak Kamar dan Tempat Tidur, serta Jarak dari Terminal Bus di Kabupaten

Tabel 9.1.1 Bungo, 2017

Table List of Hotel/Inn, Number of Rooms and Beds, and Distance from Bus Station in Bungo Regency, 2017

Nama Hotel/Penginapan Names of Hotel/Inn	Jumlah Total		Jarak dari Terminal Bus (km) Distance from Bus Station
	Kamar Rooms	Tempat Tidur Beds	(4)
(1)	(2)	(3)	(4)
Hotel One	18	36	5
Hotel Swarnabhumi	38	72	5
Hotel Amaris	99	183	5
Hotel Indra	9	20	5
Hotel Nora	10	20	5
Hotel Ketayo	3	4	5
Hotel Anda	31	47	5
Hotel Merlin Mini	3	6	6
Penginapan Bunga	9	9	5
Hotel Pelangi	31	75	5
Hotel Ibunda	12	22	6
Hotel Bintang	25	41	5
Ayudia Pala Hotel	20	34	4
Hotel Semagi	70	153	5
Hotel Bungo Plaza	84	112	5
Hotel Bungo Palm	10	15	5
Hotel Assyifa	7	11	5
Hotel S. Marsya	11	18	5
Hotel Sepakat	5	7	5
Wisma Lintas	7	7	12
Mitra Hotel Bungo	11	11	3
Ratu Balqis Hotel	7	7	42
Permata Hotel	10	15	5
Sentosa Hotel	30	40	3
Jumlah/Total	560	965	

Sumber: Diolah dari Survei Hotel Tahunan-BPS Kabupaten Bungo

Source: Based on Annual Hotel Survey-BPS-Statistics of Bungo Regency

HOTEL, RESTORAN DAN PARIWISATA

Tingkat Penghunian Kamar (TPK) Hotel Berbintang di
Kabupaten Bungo, 2017
Tabel 9.1.2 Room Occupancy Rate (TPK) Star Hotels in Bungo
Regency, 2017

Bulan <i>Month</i>	Malam Kamar <i>Night room</i>		TPK <i>TPK</i>
	Tersedia <i>Available</i>	Terpakai <i>Used</i>	
(1)	(2)	(3)	(4)
Januari	7316	2774	37,92
Februari	6608	3795	57,43
Maret	7192	3924	54,56
April	6990	3442	49,24
Mei	7316	3989	54,52
Juni	6900	2826	40,96
Juli	7223	3869	53,57
Agustus	6944	4835	69,63
September	6720	4379	65,16
Oktober	7006	3891	55,54
November	6900	2848	41,28
Desember	7192	2457	34,16
<i>Jumlah/Total</i>	84 307	43 029	51,04

Sumber: Diolah dari Survei Hotel Tahunan-BPS Kabupaten Bungo
Source: *Based on Annual Hotel Survey-BPS-Statistics of Bungo Regency*

HOTEL, RESTAURANT AND TOURISM

Tabel 9.1.3 Daftar Hotel/Penginapan, Alamat dan Jenis Kelas di Kabupaten Bungo, 2017
Table 9.1.3 *List of Hotel/Inn, Address and Type of Class in Bungo Regency, 2017*

Nama Hotel/Losmen <i>Name of Hotel/Inn</i>	Alamat <i>Address</i>	Kelas <i>Class</i>
(1)	(2)	(3)
1. Hotel One	Jl. H.Hoesen Sa'ad No.07 Bungo Barat, Pasar Muara Bungo Telp.(0747) 21087	Melati 1
2. Hotel Swarnabhumi	Jl. Sultan Thaha No.139 Bungo Barat, Pasar Muara Bungo Telp. (0747) 21043 Fax. 21405	Melati 1
3. Hotel Amaris	Jl. Sultan Thaha No.103 Bungo Timur, Pasar Muara Bungo Telp. (0747) 321556 Fax.321551	Bintang 2
4. Hotel Indra	Jl. Prof. Sri Soedewi, SH, Pasir Putih, Rimbo Tengah Telp. (0747) 21140	Melati 1
5. Hotel Nora	Jl. Sudirman RT.001 RW.003 Bungo Barat, Pasar Muara Bungo Telp. (0747) 21123	Melati 1
6. Hotel Ketayo	Jl. M.Yamin, SH No.440 Bungo Barat, Pasar Muara Bungo, Telp. (0747) 21329	Melati 1
7. Hotel Anda	Jl. Lintas Sumatera Batang Bungo, Pasar Muara Bungo Telp. (0747) 21226	Melati 1

HOTEL, RESTORAN DAN PARIWISATA

Lanjutan Tabel/*Continued Table* 9.1.3

Nama Hotel/Losmen <i>Name of Hotel/Inn</i>	Alamat <i>Address</i>	Kelas <i>Class</i>
(1)	(2)	(3)
8. Hotel Merlin Mini	Jl. Kesuma No.5 Bungo Timur, Pasar Muara Bungo Telp. (0747) 21328	Melati 1
9. Penginapan Bunga	Jl. Lebai Hasan Sungai Pinang, Bungo Dani	Melati 1
10. Hotel Pelangi	Jl. Sudirman No.52 Batang Bungo, Pasar Muara Bungo Telp. (0747) 21777	Melati 1
11. Hotel Bunda	Jl. Lebai Hasan No.82 Batang Bungo, Pasar Muara Bungo Telp.(0747) 21604	Melati 1
12 Hotel Bintang	Jl. Lebai Hasan Sungai Pinang Bungo Dani Telp.(0747)22278	Melati 1
13. Hotel Ayudia Pala	Jl. M. Saidi No.661B Bungo Barat, Pasar Muara Bungo Telp.(0747) 322563	Melati 1
14. Hotel Semagi	Jl. Lintas Sumatera No.68 Batang Bungo, Pasar Muara Bungo Telp.(0747) 322245/322246 Fax. 21133	Bintang 3
15. Hotel Bungo Plaza	Jl. Lintas Sumatera Bungo Barat, Pasar Muara Bungo Telp.(0747)323888	Bintang 3

HOTEL, RESTAURANT AND TOURISM

Lanjutan Tabel/*Continued Table 9.1.3*

Nama Hotel/Losmen <i>Name of Hotel/Inn</i>	Alamat <i>Address</i>	Kelas <i>Class</i>
(1)	(2)	(3)
16. Hotel Bungo Palm	Jl. M Saidi No.661 RT.001 RW.001 Bungo Barat, Pasar Muara Bungo Telp.(0747)321666,321900	Melati 1
17. Assyifa Hotel	Jl.Lintas Sumatera KM.3 Sungai Kerjan, Bungo Dani	Melati 1
18. Hotel S. Marsya	Jl. Rangkayo Hitam No. 7, Cadika, Rimbo Tengah	Melati 1
19. Hotel Sepakat	Jl. Bachsan No. 64 Bungo Timur Pasar Muara Bungo	Melati 1
20. Mitra Hotel Bungo	Jl. RM. Thaher No. 10	Melati 1
21. Ratu Balqis Hotel	Jl. Lintas Sumatera Dusun Sirih Sekapur Perkembangan, Jujuhan	Melati 1
22. Wisma Lintas	Jl. Lintas Sumatera KM.9 Ds. Air Gemuruh	Melati 1
23. Permata Hotel	Jl. Rangkayo Hitam, Cadika, Rimbo Tengah	Melati 1
24. Sentosa Hotel	Jl. Lintas Sumatera Bathin III Manggis	Melati 1

Sumber: Diolah dari Survei Hotel Tahunan-BPS Kabupaten Bungo

Source: *Based on Annual Hotel Survey-BPS-Statistics of Bungo Regency*

HOTEL, RESTORAN DAN PARIWISATA

Banyaknya Akomodasi Hotel Menurut Kecamatan di
Kabupaten Bungo, 2017

Tabel
Table 9.1.4 *Numbers of Accomodation by Subdistricts in Bungo Regency, 2017*

Kecamatan Subdistricts	Hotel Hotel		Jumlah Kamar Number of Rooms		Jumlah Tempat Tidur Number of Beds	
	2016	2017	2016	2017	2016	2017
(1)	(2)	(3)	(4)	(5)	(6)	(7)
Pelepat	-	-	-	-	-	-
Pelepat Ilir	-	-	-	-	-	-
Bathin II Babeko	-	-	-	-	-	-
Rimbo Tengah	3	4	27	40	46	64
Bungo Dani	3	3	42	41	63	61
Pasar Muara Bungo	14	14	447	435	740	786
Bathin III	1	2	22	37	28	47
Rantau Pandan	-	-	-	-	-	-
Muko-Muko Bathin VII	-	-	-	-	-	-
Bathin III Ulu	-	-	-	-	-	-
Tanah Sepanggal	-	-	-	-	-	-
Tanah Sepanggal Lintas	-	-	-	-	-	-
Tanah Tumbuh	-	-	-	-	-	-
Limbur Lubuk	-	-	-	-	-	-
Mengkuang	-	-	-	-	-	-
Bathin II Pelayang	-	-	-	-	-	-
Jujuhan	-	1	-	7	-	7
Jujuhan Ilir	-	-	-	-	-	-
Bungo	21	24	538	560	877	965

Sumber: Diolah dari Survei Hotel Tahunan-BPS Kabupaten Bungo
Source: *Based on Annual Hotel Survey-BPS-Statistics of Bungo Regency*

HOTEL, RESTAURANT AND TOURISM

Rata-rata Lama Menginap Bulanan pada Hotel
Berbintang dan Non Bintang di Kabupaten Bungo,

Tabel 9.1.5 2016 - 2017
*Table Average Length of Stay of Foreign and Domestic
Guests by Subsdistrict in Bungo Regency (days), 2016*

Bulan Month (1)	Hotel Berbintang Classified Hotel		Hotel non Bintang Non Classified Hotel	
	2016 (2)	2017 (3)	2016 (4)	2017 (5)
Januari	2,37	2,37	2,05	2,05
Februari	2,94	2,94	0,99	0,99
Maret	2,72	2,72	0,90	0,90
April	0,82	0,82	1,07	1,07
Mei	1,14	1,14	1,05	1,05
Juni	0,78	0,78	0,97	0,97
Juli	1,25	1,25	0,48	0,48
Agustus	0,77	0,77	0,98	0,98
September	1,42	1,42	0,98	0,98
Oktober	0,97	0,97	1,07	1,07
November	2,46	2,46	1,59	1,59
Desember	0,92	0,92	0,52	0,52
BUNGO	1,60	1,60	1,06	1,06

Sumber: Diolah dari Survei Hotel Tahunan-BPS Kabupaten Bungo
Source: Based on Annual Hotel Survey-BPS-Statistics of Bungo Regency

HOTEL, RESTORAN DAN PARIWISATA

Tabel 9.1.6 Persentase Tingkat Penghunian Kamar Hotel dan Akomodasi Lainnya di Kabupaten Bungo, 2017
Percentage Room Occupancy Rate of Hotel and Others Accomodation in Bungo Regency, 2017

Bulan Month	Hotel Berbintang Classified Hotel		Hotel non Bintang Non Classified Hotel	
	2016 (2)	2017 (3)	2016 (4)	2017 (5)
Januari	51,89	51,89	25,88	25,88
Februari	93,11	93,11	13,96	13,96
Maret	92,23	92,23	17,78	17,78
April	35,40	35,40	15,77	15,77
Mei	58,92	58,92	14,87	14,87
Juni	38,44	38,44	9,79	9,79
Juli	60,92	60,92	17,25	17,25
Agustus	29,47	29,47	15,52	15,52
September	36,75	36,75	14,02	14,02
Oktober	24,19	24,19	14,08	14,08
November	52,81	52,81	16,29	16,29
Desember	25,03	25,03	13,57	13,57
BUNGO	51,15	51,15	15,78	15,78

Sumber: Diolah dari Survei Hotel Tahunan-BPS Kabupaten Bungo
 Source: Based on Annual Hotel Survey-BPS-Statistics of Bungo Regency

HOTEL, RESTAURANT AND TOURISM

• **RESTORAN**
RESTAURANT

Banyaknya Rumah Makan/Restoran, Meja dan Kursi di
Kabupaten Bungo, 2017
Tabel 9.2.1 *Numbers of Restaurants, Tables and Chairs by*
Subdistricts in Bungo Regency, 2017

Kecamatan <i>Subdistricts</i>	Rumah Makan /Restoran <i>Rstaurant</i>	Meja <i>Tables</i>	Kursi <i>Chairs</i>
(1)	(2)	(3)	(4)
Pelepat
Pelepat Ilir
Bathin II Babeko
Rimbo Tengah
Bungo Dani
Pasar Muara Bungo
Bathin III
Rantau Pandan
Muko-Muko Bathin VII
Bathin III Ulu
Tanah Sepanggal
Tanah Sepanggal Lintas
Tanah Tumbuh
Limbur Lubuk Mengkuang
Bathin II Pelayang
Jujuhan
Jujuhan Ilir
Bungo

Sumber: Dinas Kebudayaan, Pariwisata, Pemuda dan Olahraga Kabupaten Bungo

Source: *Culture, Tourism, Youth and Sport Service of Bungo Regency*

PARIWISATA
TOURISM

Tabel 9.3.1 Objek Wisata di Kabupaten Bungo, 2017
Table 9.3.1 *Tourism Object in Bungo Regency, 2017*

Objek Wisata <i>Tourism Object</i>	Lokasi/ Kecamatan <i>Location/ Subdistricts</i>	Jarak dari Ibukota Kabupaten <i>Distance from Capital Of Regency</i> (km)	Jumlah Pengunjung <i>Number of Visitors</i> (orang/person)
(1)	(2)	(3)	(4)
Wisata Alam Dam Semagi	Bathin II Pelayang	35	...
Air Terjun Tegan Kiri	Rantau Pandan	36	...
Taman Angso Duo	Muara Bungo	0	...
Taman Hutan Cadika	Rimbo Tengah	3	...
Pemancingan Saung Kuring	Rimbo Tengah	4	...
Dam Sungai Arang	Bungo Dani	10	...
Dam Tapus	Tanah Tumbuh	30	...
Air Terjun Renah Sungai Ipuh	Limbur Lubuk Mengkuang	48	...
Air Panas Renah Sungai Ipuh	Limbur Lubuk Mengkuang	45	...
Air Terjun Rantau Tipu	Limbur Lubuk Mengkuang	45	...
Goa Gending	Limbur Lubuk Mengkuang	45	...

HOTEL, RESTAURANT AND TOURISM

Lanjutan Tabel/*Continued Table* 9.3.1

Objek Wisata <i>Tourism Object</i>	Lokasi/ Kecamatan <i>Location/ Subdistricts</i>	Jarak dari Ibukota Kabupaten <i>Distance from Capital Of Regency</i> (km)	Jumlah Pengunjung <i>Number of Visitors</i> (orang/person)
(1)	(2)	(3)	(4)
Air Terjun Renah Sungai Besar	Limbur Lubuk Mengkuang	48	...
Air Terjun Telago Jando	Bathin III Ulu	55	...
Batu Tapak Sembilan	Bathin III Ulu	60	...
Batu Gelogo Buto	Bathin III Ulu Pandan	65	...
Air Terjun Dusun Beringin	Pelepat	25	...
Air Terjun Tebing Tinggi	Muko-Muko Bathin VII	20	...
Semagi Waterpark	Rimbo Tengah	9	...

Sumber: Dinas Kebudayaan, Pariwisata, Pemuda dan Olahraga Kabupaten Bungo

HOTEL, RESTORAN DAN PARIWISATA

Lanjutan Tabel/*Continued Table* 9.3.1

Objek Wisata <i>Tourism Object</i>	Lokasi/ Kecamatan <i>Location/ Subdistricts</i>	Jarak dari Ibukota Kabupaten <i>Distance from Capital Of Regency</i> (km)	Jumlah Pengunjung <i>Number of Visitors</i> (orang/person)
(1)	(2)	(3)	(4)
Air Terjun Sungai Layang	Rantau Pandan	25	...
Air Terjun Sungai Tenang	Rantau Pandan	47	...
Goa Alam	Rantau Pandan	47	...
Air Terjun Sei. inum	Bathin III Ulu	57	...
Air Terjun Pancuran Gading	Bathin III Ulu	60	...
Air Terjun Empat	Punjung Pelepat	40	...
Goa Batu Luah Muaro	Pelepat	40	...

Sumber: Dinas Kebudayaan, Pariwisata, Pemuda dan Olahraga Kabupaten Bungo

Source: *Culture, Tourism, Youth and Sport Service of Bungo Regency*

REALISASI BELANJA DAERAH TAHUN 2017

Transfer Pemerintah Pusat
Rp. 0,-

Belanja Operasional
Rp. 693.006.179.615,-



Belanja Tak Terduga
Rp. 2.965.961.408,-

Belanja Modal
Rp. 156.057.609.902,-



<https://bungokab.bps.go.id>

PENJELASAN TEKNIS

1. **Realisasi Penerimaan dan Pengeluaran Pemerintah Provinsi** adalah realisasi/perhitungan APBD Provinsi pada tiap tahun anggaran.
2. **Pendapatan Asli Daerah (PAD)** adalah pendapatan yang diperoleh daerah yang dipungut berdasarkan peraturan daerah sesuai dengan peraturan perundang-undangan, guna keperluan daerah yang bersangkutan dalam membiayai kegiatannya.
3. **Dana Perimbangan** adalah dana yang bersumber dari pendapatan APBN yang dialokasikan kepada Daerah untuk mendanai kebutuhan daerah dalam rangka pelaksanaan desentralisasi.
4. **Lain-lain Pendapatan yang Sah** adalah pendapatan lainnya dari pemerintah pusat dan atau dari instansi pusat, serta dari daerah lainnya.

TECHNICAL NOTES

1. **Actual revenue and expenditure of Provincial Government** is the realization/provincial budget calculations for every fiscal year.
2. **Original Local Government Revenue** is revenue that withheld based on local regulations in accordance with the legislation, for the purposes of financing their activities.
3. **Balanced Budget** is the fund coming from the state budget that allocated to regions to fund their needs in the context of decentralization.
4. **Other Legal Revenue** is other income that coming from the central government and or from the central agencies, as well as from other local government.

ULASAN**DESCRIPTION****10.1 Keuangan**

Menurut data dari Bagian Keuangan Sekretariat Daerah Kabupaten Bungo, Anggaran Pendapatan dan Belanja Daerah Kabupaten Bungo tahun 2017 terdiri dari Pendapatan dan Pengeluaran.

Uraian dari Pendapatan Kabupaten Bungo 2017 terdiri atas:

1. Pendapatan Asli Daerah (PAD) sebesar Rp 183 133 678 700,00
2. Bagian Pendapatan Transfer sebesar Rp 909 063 377 858,-
3. Lain-lain Pendapatan yang Sah sebesar Rp 188 822 631 064,01

10.2 Perbankan dan Koperasi

Jumlah bank yang berada di Kabupaten Bungo sebanyak 3 bank Badan Usaha Milik Negara, 1 Badan Usaha Milik Daerah, dan 9 bank swasta umum.

Jumlah koperasi yang ada di Kabupaten Bungo pada tahun 2016 sebanyak 297.

*Data 2017 tidak tersedia

10.1 Finances

According to data collected from Finance Section of Regional Secretary Bungo Regency, Revenue and Expenditure Budget of Bungo Regency in 2016 consist of Income and Expenditure.

The Income of Bungo Regency detailed as below:

1. *Native Regional Income was Rp 183 133 678 700,00*
2. *Proportion from Balancing Fund was Rp 909 063 377 858,-*
3. *Others Legal Income was Rp 188 822 631 064,01*

10.2 Banking and Cooperative

The number of banks in Bungo Regency are 3 state government owned, 1 regional government owned, and 9 public private banks.

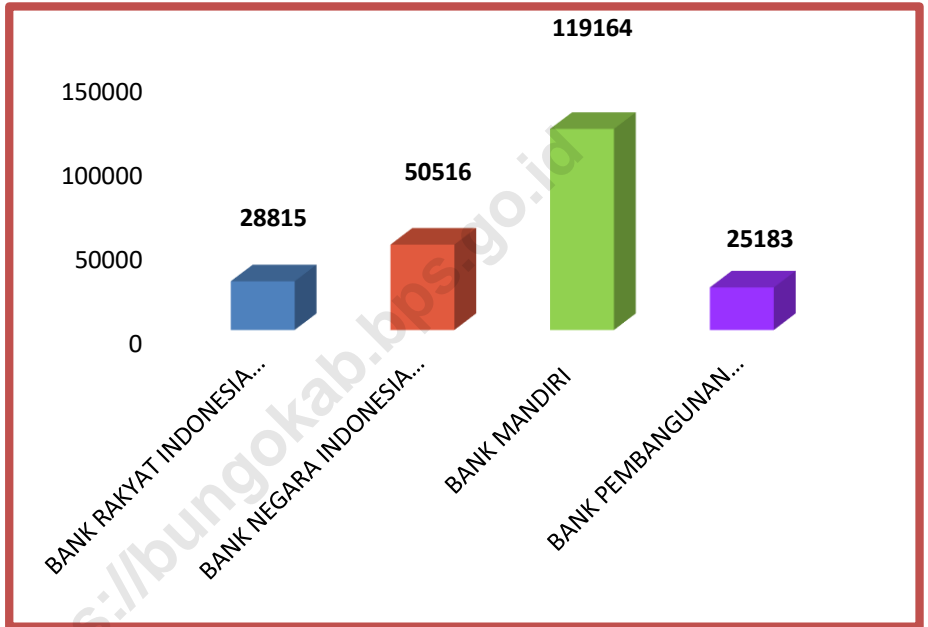
The number of cooperative in Bungo Regency in 2016 was 297 in amount.

**Data 2017 is not available*

Posisi Giro pada Bank Rakyat Indonesia (BRI), Bank Negara Indonesia (BNI), Bank Mandiri, Bank Pembangunan Daerah (BPD) Jambi Cabang Bungo, 2016

Gambar 10.1
Figure

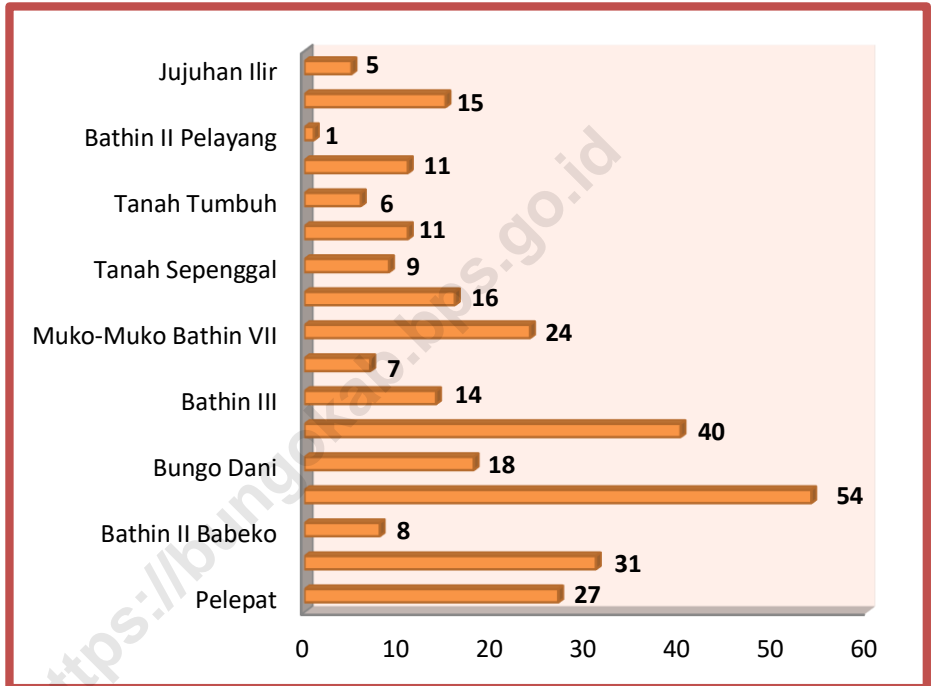
Quarterly Giro at BRI, BNI, Mandiri, and BPD Branch Muara Bungo, 2016



*Data 2017 tidak tersedia

*Data 2017 is not available

Gambar 10.2 Jumlah Koperasi Menurut Kecamatan di Kabupaten Bungo, 2016
Figure 10.2 Number of Cooperative by Subdistricts in Bungo Regency, 2016



*Data 2017 tidak tersedia
*Data 2017 is not available

10.1 KEUANGAN**10.1 FINANCES**

Tabel 10.1.1 Ringkasan Anggaran Pendapatan dan Belanja Daerah
Table 10.1.1 Kabupaten Bungo, 2017
*Summary of Revenue and Expenditure Budget of Bungo
 Regency, 2017*

No.	Pendapatan Daerah <i>Regional Revenue</i>	Jumlah <i>Total</i>	
		Anggaran <i>Budget</i>	Realisasi <i>Realization</i>
(1)	(2)	(3)	(4)
I	<u>PENDAPATAN</u>	1.289.830.094.925,07	1.281.019.687.622,01
1.1	<u>PENDAPATAN ASLI DAERAH</u>	172.891.533.006,19	183.133.678.700,00
	a. Pajak Daerah	39.156.800.000	45.389.522.996
	b. Retribusi Daerah	4.026.727.948	3.794.376.569
	c. Hasil Pengelolaan Kekayaan Daerah	4.230.472.927,41	4.230.472.927,41
	d. Lain-lain Pendapatan	125.477.532.130,78	129.719.306.207,59
1.2.	<u>TRANSFER PEMERINTAH PUSAT-DANA PERIMBANGAN</u>	912.626.019.049,38	909.063.377.858
	a. Dana Bagi Hasil Pajak	16.774.420.894	23.458.926.529
	b. Dana Bagi Hasil Bukan Pajak	50.933.816.155,38	53.451.786.364
	c. Dana Alokasi Umum (DAU)	635.999.293.000	635.999.293.000
	d. Dana Alokasi Khusus (DAK)	208.918.489.000	196.153.371.965
1.3	<u>TRANSFER PEMERINTAH PUSAT-LAINNYA</u>
1.4	<u>TRANSFER PEMERINTAHAN PROPINSI</u>
1.5	<u>LAIN-LAIN PENDAPATAN SAH</u>	204.312.542.869,50	188.822.631.064,01
	<u>JUMLAH PENDAPATAN</u>	1.289.830.094.925,07	1.281.019.687.622,01

Lanjutan Tabel/*Continued Table* 10.1.1

No.	Pendapatan Daerah <i>Regional Revenue</i>	Jumlah <i>Total</i>	
		Anggaran <i>Budget</i>	Realisasi <i>Realization</i>
(1)	(2)	(3)	(4)
II	<u>BELANJA</u>	1.312.917.637.309,50	1.190.415.102.747
2.1	<u>BELANJA OPERASI</u>	755.612.776.415,57	693.006.179.615
	1. Belanja Pegawai	526.686.394.786	465.041.000.762
	2. Belanja Barang	332.855.349.520,43	297.666.186.408
	3. Belanja Bunga	0	0
	4. Belanja Subsidi	606.744.000	549.450.000
	5. Belanja Hibah	12.775.600.000	12.740.600.000
	6. Belanja Bantuan Sosial	0	0
	7. Belanja Bantuan Keuangan	210.793.954.020	210.669.830.445
2.2	<u>BELANJA MODAL</u>	176.461.466.843	156.057.609.902
	1. Belanja Tanah
	2. Belanja Peralatan dan Mesin	27.729.939.288	18.960.154.579
	3. Belanja Gedung dan Bangunan	69.263.966.433	67.701.829.344
	4. Belanja Jalan, Irigasi dan Jaringan	63.137.434.897,5	56.527.438.771
	5. Belanja Aset Tetap Lainnya	16.889.692.725	12.874.957.208
2.3	<u>BELANJA TAK TEDUGA</u>	3.708.746.609,57	2.965.961.408
	<u>JUMLAH BELANJA</u>	<u>1.312.917.637.309,50</u>	<u>1.190.415.102.747</u>

Lanjutan Tabel/*Continued Table* 10.1.1

No.	Pendapatan Daerah <i>Regional Revenue</i>	Jumlah <i>Total</i>	
		Anggaran <i>Budget</i>	Realisasi <i>Realization</i>
(1)	(2)	(3)	(4)
III	<u>PEMBIAYAAN</u>	34.031.157.412,43	34.031.157.412,43
3.1	<u>PENERIMAAN PEMBIAYAAN</u>	34.031.157.412,43	34.031.157.412,43
	Sisa Lebih Perhitungan Anggaran Tahun yang Lalu	34.031.157.412,43	34.031.157.412,43
	Penerimaan Kembali Penyertaan modal	0	0
3.2	<u>PENGELUARAN PEMBIAYAAN</u>	10.943.615.028	10.943.615.028
	Penyertaan Modal	10.943.615.028	10.943.615.028
	Pembayaran Utang Pokok Jatuh Tempo	0	0
	<u>JUMLAH PEMBIAYAAN</u>	34.031.157.412,43	34.031.157.412,43
	Sisa Lebih Pembiayaan Anggaran (SILPA)	0	113.692.127.259,44

Sumber: Badan Pengelola Keuangan dan Aset Daerah Kabupaten Bungo

Source: *Finance and Asset Management Board of Bungo Regency*

Tabel 10.1.2 **Penerimaan Retribusi Daerah Menurut Jenisnya di Kabupaten Bungo (ribu rupiah), 2015-2017**
Table 10.1.2 **Regional Retribution Acceptance by Type in Bungo Regency (thousand rupiahs), 2015-2017**

Jenis Retribusi <i>Type of Retribution</i>	2015	2016	2017
(1)	(2)	(3)	(4)
1. Potong Hewan	65 360 000	57 000 000	...
2. I M B	186 468 750	261 900 000	...
3. KTP & AKTE	-	384 740 000	...
4. Pasar	795 077 361	654 895 717	...
5. Parkir	403 130 000	385 520 000	...
6. Kebersihan	387 485 200	545 950 500	...
7. Pelayanan Kesehatan	275 398 000	365 442 800	...
8. Alat Pemadam Kebakaran	115 987 333	102 048 383	...
9. Usaha Angkutan Jalan	-	-	...
10. Pengujian Kendaraan Bermoto	339 000 000	286 801 100	...
11. Pemakaian Kekayaan Daerah	737 594 136	220 754 795	...
12. Ganti Rugi Galian Jalan	-	-	...
13. Terminal	116 748 000	124 697 000	...
14. Penyedotan Kakus	26 500 000	30 300 000	...
15. Jual Ternak	124 620 000	390 130 000	...
16. Jual Benih Ikan	30 000 000	17 000 000	...
17. Izin Gangguan/HO	99 761 170	144 872 262	...
18. Izin Trayek	-	-	...
19. Lain-lain	70 393 514 044,62	79 119 611 849,76	...
Jumlah	74 096 644 994,62	83 091 664 406,76	...

Sumber: Badan Pengelola Keuangan dan Aset Daerah Kabupaten Bungo

Source: Finance and Asset Management Board of Bungo Regency

Tabel 10.13 Jumlah Penerimaan Pajak Daerah Menurut Jenisnya di Kabupaten Bungo (ribu rupiah), 2015-2017
Regional Taxes Acceptance by Type in Bungo Regency (thousand rupiahs), 2015-2017

Jenis Pajak <i>Type of Taxes</i>	2015	2016	2017
(1)	(2)	(3)	(4)
Pajak Hotel	1 004 148 533	1 164 386 629	...
Pajak Restoran	2 068 291 660	1 639 661 610	...
Pajak Hiburan	494 731 998	422 398 210	...
Pajak Reklame	1 366 832 931	1 414 698 889	...
Pajak Penerangan Jalan	15 170 251 191	15 891 640 656	...
Pajak Galian C	1 264 928 551	1 034 315 565	...
Pajak Parkir	115 364 600	143 905 610	...
Pajak Air Bawah Tanah	18 520 440	20 435 460	...
Pajak Sarang Burung Walet	68 300 000	65 050 000	...
Pajak Lingkungan	2 649 155 193	2 944 373 528	...
Pajak Bea Perolehan Hak atas Tanah dan Bangunan	1 788 672 168	2 940 057 405	...
Pajak Mineral Bukan Logam dan Batuan	-	-	...
Jumlah/Total	26 009 197 265	27 680 923 562	...

Sumber: Badan Pengelola Keuangan dan Aset Daerah Kabupaten Bungo
 Source: *Finance and Asset Management Board of Bungo Regency*

Tabel 10.1.4 Hasil Pungutan PBB Menurut Kecamatan dan Sektor di Kabupaten Bungo (rupiah), 2017
 Table 10.1.4 Property Tax Charges by Subdistrict and Sector in Bungo Regency (rupiahs), 2017

Kecamatan <i>Subdistricts</i>	Rencana Penerimaan <i>Acceptance Plan</i>	Sektor/ <i>Sector</i>	
		Pedesaan <i>Rural</i>	Perkotaan <i>Urban</i>
(1)	(2)	(3)	(4)
Pelepat
Pelepat Ilir
Bathin II Babeko
Rimbo Tengah
Bungo Dani
Pasar Muara Bungo
Bathin III
Rantau Pandan
Muko-Muko Bathin VII
Bathin III Ulu
Tanah Sepenggal
Tanah Sepenggal Lintas
Tanah Tumbuh
Limbur Lubuk Mengkuang
Bathin II Pelayang
Jujuhan
Jujuhan Ilir
Bungo
2016	2 800 000 000	-	-

Lanjutan Tabel/*Continued Table* 10 1 4

Kecamatan Subdistricts	Jumlah <i>Total</i>	Persentase <i>Percentage</i> (%)	Sisa Rencana <i>Rest of the Plan</i>
(1)	(5)	(6)	(7)
Pelepat
Pelepat Ilir
Bathin II Babeko
Rimbo Tengah
Bungo Dani
Pasar Muara Bungo
Bathin III
Rantau Pandan
Muko-Muko Bathin VII
Bathin III Ulu
Tanah Sepanggal
Tanah Sepanggal Lintas
Tanah Tumbuh
Limbur Lubuk Mengkuang
Bathin II Pelayang
Jujuhan
Jujuhan Ilir
Bungo
2016	2 944 373 528	105,16	(144 373 528)

Sumber: Dinas Pendapatan Daerah Kabupaten Bungo

Source: *Regional Revenue Service of Bungo Regency*

Tabel 10.15 Realisasi Pemasukan Pajak Bumi Bangunan Menurut Bulan dan Sektor di Kabupaten Bungo (rupiah), 2017
 Table 10.15 Revenue of Property Tax Charges by Month and Sector in Bungo Regency (rupiahs), 2017

Bulan Month	Pedesaan/ Perkotaan Rural/Urban	Perkebunan Plantation	Kehutanan Forestry
(1)	(2)	(3)	(4)
Januari/January
Februari/February
Maret/March
April/April
Mei/May
Juni/June
Juli/July
Agustus/August
September/September
Oktober/October
November/November
Desember/December
Jumlah/Total

Lanjutan Tabel/*Continued Table* 10 1 5

Kecamatan <i>Subdistricts</i>	Pertambangan <i>Mining</i>		Jumlah <i>Total</i>
	Migas <i>Oil and Gas</i>	Non Migas <i>Non Oil and Gas</i>	
(1)	(5)	(6)	(7)
Januari/ <i>January</i>
Februari/ <i>February</i>
Maret/ <i>March</i>
April/ <i>April</i>
Mei/ <i>May</i>
Juni/ <i>June</i>
Juli/ <i>July</i>
Agustus/ <i>August</i>
September/ <i>September</i>
Oktober/ <i>October</i>
November/ <i>November</i>
Desember/ <i>December</i>
Jumlah/ <i>Total</i>

Sumber: Dinas Pendapatan Daerah Kabupaten Bungo

Source: *Regional Revenue Service of Bungo Regency*

10.2 PERBANKAN DAN KOPERASI BANKING AND COOPERATIVE

Kantor Bank Umum Menurut Statusnya di Kabupaten Bungo,

Tabel 10 2 1 2017

Table Public Bank Office by Status in Bungo Regency, 2017

Status Kantor <i>Office Status</i>	Kantor Pusat <i>Head Office</i>	Kantor Cabang <i>Branch</i>	Cabang Pembantu <i>Small Branch</i>	Kantor Kas <i>Cash Office</i>	Jumlah <i>Total</i>
(1)	(2)	(3)	(4)	(5)	(6)
BUMN/Stateowned					
– BRI	-	1	9	4	14
– BNI	-	1	2	1	4
– Mandiri	-	1	-	1	2
BUMD/Regional Government-owned					
– Bank Jambi	-	1	-	1	2
Bank Swasta Nasional National Private Banks					
– Danamon	-	1	-	-	1
– Panin	-	1	-	-	1
– BCA	-	1	-	-	1
– Syariah Mandiri	-	1	-	-	1
– Batang Hari	-	1	-	-	1
– Sinar Mas	-	1	-	-	1
– Muamalat	-	1	-	-	1
– Ulamm Syariah	-	1	-	-	1
– Mega Syariah	-	1	-	-	1
Jumlah/Total	-	13	11	7	31

Sumber: BPS Kabupaten Bungo

Source: BPS-Statistics of Bungo Regency

Tabel 10.2.2 Banyaknya Penabung dan Jumlah Tabungan pada Bank Pemerintah di Kabupaten Bungo, 2017
Table 10.2.2 *Number of Depositor and Savings Amount at Government Banks in Bungo Regency, 2017*

Bank <i>Bank</i>	Jumlah Penabung <i>Depositors</i>	Jumlah Tabungan <i>Saving Amount</i> (juta rupiah/ <i>million rupiahs</i>)
(1)	(2)	(3)
Bank Rakyat Indonesia (BRI)	32 348	164 550 000 000
Bank Negara Indonesia (BNI)
Bank Mandiri
Bank Pembangunan Daerah Jambi

Sumber: Beberapa Bank Pemerintah Cab Muara Bungo

Source: *Several Government Bank Muara Bungo Branch*

Tabel 10.2.3 Posisi Giro Triwulanan pada Bank-Bank Pemerintah (juta rupiah), 2017
Table 10.2.3 Quarterly Giro Position in Government Banks (million rupiahs), 2017

Periode <i>Period</i>	BRI	BNI	Bank Mandiri	Bank Jambi
(1)	(2)	(3)	(4)	(5)
1. Januari-Maret <i>January-March</i>	14 519 000 000
2. April-Juni <i>April-June</i>	15 131 000 000
3. Juli-September <i>July-September</i>	25 797 000 000
4. Oktober- Desember <i>October- December</i>	37 419 000 000
Posisi Akhir 2017 <i>Last Position 2017</i>	92 866 000 000
2016	28 815	50 516	119 164	25 183
2015	20 501	75 294	113 176	27 483
2014	11 918	91 370	31 760	52 897

Sumber: Bank Pemerintah Kabupaten Bungo

Source: Government Bank of Bungo Regency

Tabel 10.2.4 Posisi Deposito Triwulanan pada Bank-Bank Pemerintah (juta rupiah), 2017
Table 10.2.4 Quarterly Deposits Position in Government Banks (million rupiahs), 2017

Periode <i>Period</i>	BRI	BNI	Bank Mandiri	Bank Jambi
(1)	(2)	(3)	(4)	(5)
Januari-Maret <i>January-March</i>	24 086 000 000
April-Juni <i>April-June</i>	23 771 000 000
Juli-September <i>July-September</i>	26 377 000 000
Oktober- Desember <i>October- December</i>	42 352 000 000
Posisi Akhir 2017 <i>Last Position 2017</i>	116 586 000 000
2016	45 897	144 800	185 041	357 773
2015	38 437	90 242	210 609	113 665
2014	17 213	75 437	46 339	71 005

Sumber: Bank Pemerintah Kabupaten Bungo

Source: Government Bank of Bungo Regency

Tabel 10.2.5 **Posisi Pinjaman pada Bank-Bank Pemerintah menurut Jenis Pinjaman , (juta rupiah), 2017**
Table 10.2.5 **Quarterly Loan Position in Government Banks by Kind of Loan (million rupiahs), 2017**

Jenis Pinjaman <i>Kind of Loan</i>	BRI	BNI	Bank Mandiri	Bank Jambi
(1)	(2)	(3)	(4)	(5)
1. Investasi <i>Investment</i>	30 932 566 162
2. Modal Kerja <i>Working Capital</i>	260 730 248 077
3. Konsumsi <i>Consumption</i>	234 445 005 452
Posisi Akhir 2016 <i>Last Position 2016</i>	526 107 819 691

Sumber: Beberapa Bank Pemerintah Cab Muara Bungo
 Source: Several Government Bank Muara Bungo Branch

Banyaknya KUK Perbankan Yang Disalurkan Beberapa Bank Pemerintah Menurut Sektor Ekonomi per Akhir Periode di Kabupaten Bungo (juta rupiah), 2017

Number of Small Enterprise Credit Distributed by Several Government Bank by Economic Sector at the End of Period in Bungo Regency (million rupiahs), 2017

Sektor Ekonomi <i>Economic Sector</i>	BRI	BNI
(1)	(2)	(3)
Pertanian <i>Agriculture</i>	819 000 000	...
Perindustrian <i>Manufacturing Industry</i>	-	...
Listrik, Gas dan Air <i>Electricity, Gas and Water Supply</i>	-	...
Konstruksi <i>Construction</i>	-	...
Perdagangan, Restoran dan Hotel <i>Trade, Restoran and Hotel</i>	236 000 000	...
Transportasi dan Komunikasi <i>Transportation and Communication</i>	-	...
Jasa-jasa <i>Services</i>	14 000 000	...
Lainnya <i>Others</i>	41 000 000	...
Jumlah/ <i>Total</i>	1 110 000 000	...

Lanjutan Tabel/*Continued Table* 10 2 6

Sektor Ekonomi <i>Economic Sectors</i>	Bank Mandiri	Bank Jambi
(1)	(4)	(5)
1. Pertanian <i>Agriculture</i>
2. Perindustrian <i>Manufacturing Industry</i>
3. Listrik dan Gas <i>Electricity and Natural Gas</i>
<i>Mining</i>
4. Konstruksi <i>Construction</i>
5. Perdagangan, Restoran dan Hotel <i>Trade, Restoran and Hotel</i>
6. Transportasi dan Komunikasi <i>Transportation and Communication</i>
7. Jasa-jasa <i>Services</i>
8. Lainnya <i>Others</i>
Jumlah/ <i>Total</i>

Sumber: Beberapa Bank Pemerintah Cab Muara Bungo

Source: Several Government Bank Muara Bungo Branch

Tabel 10.2.7 Banyaknya Koperasi Menurut Jenis dan Kecamatan di Kabupaten Bungo, 2016
Number of Cooperative by Type and Subdistricts in Bungo Regency, 2016

Jenis Koperasi <i>Type of Cooperative</i>	Pelepat	Pelepat Ilir	Bathin II Babeko	Rimbo Tengah	Bungo Dani
(1)	(2)	(3)	(4)	(5)	(6)
1. K P N	-	-	1	24	5
2. K S U	1	-	-	2	1
3. Koppas	-	-	-	-	-
4. K S P	-	-	-	1	-
5. Primkopad	-	-	-	-	-
6. Primkopol	-	-	-	-	-
7. Kopkar	2	1	-	2	-
8. Primkoptama	-	-	-	-	-
9. Kop Pensiunan TNI	-	-	-	-	-
10. Primkoveri	-	-	-	-	-
11. K A I	-	-	-	-	-
12. K J A	-	-	-	-	-
13. Koperasi Pemuda	-	-	-	-	-
14. Koperasi Angkutan	-	-	-	-	-
15. K P U	-	-	-	-	-
16. Kopwan	-	-	-	1	-
17. Kopinra	-	-	-	-	-
18. Koperasi Mahasiswa	-	-	-	-	-
19. Koperasi Perumahan	-	-	-	-	-
20. Kopontren	-	-	1	2	-
21. Kopti	-	-	-	-	-
22. Koperasi Telekom	-	-	-	-	-
23. Kop Pedagang Kaki Lima	-	-	-	-	-
24. Koperasi lainnya	18	17	5	20	11
25. KUD	6	13	1	2	1
Jumlah/Total	27	31	8	54	18
2016	27	31	8	54	18

*Data 2017 tidak tersedia

*Data 2017 is not available

Lanjutan Tabel/*Continued Table* 10 2 7

Jenis Koperasi <i>Kind of Cooperative</i>	Pasar Muara Bungo	Bathin III	Rantau Pandan	Muko- Muko Bathin VII	Bathin III Ulu
(1)	(7)	(8)	(9)	(10)	(11)
1. K P N	3	3	1	-	-
2. K S U	3	2	-	1	1
3. Koppas	1	-	-	1	-
4. K S P	1	-	-	-	-
5. Primkopad	1	-	-	-	-
6. Primkopol	-	-	-	-	-
7. Kopkar	3	-	-	-	-
8. Primkoptama	-	-	-	-	-
9. Kop Pensiunan TNI	-	-	-	-	-
10. Primkoveri	-	-	-	-	-
11. K A I	-	-	-	-	-
12. K J A	-	-	-	-	-
13. Koperasi Pemuda	-	-	-	-	-
14. Koperasi Angkutan	-	-	-	-	-
15. K P U	-	-	-	-	-
16. Kopwan	1	1	-	2	-
17. Kopinra	-	1	-	-	-
18. Koperasi Mahasiswa	-	-	-	-	-
19. Koperasi Perumahan	-	-	-	-	-
20. Kopontren	-	-	1	-	2
21. Kopti	-	-	-	-	-
22. Koperasi Telekom	-	-	-	-	-
23. Kop Pedagang Kaki Lima	-	-	-	-	-
24. Koperasi lainnya	27	6	4	19	10
25. KUD	-	1	1	1	3
<i>Jumlah/Total</i>	40	14	7	24	16
2016	40	14	7	24	16

*Data 2017 tidak tersedia

*Data 2017 is not available

Lanjutan Tabel/*Continued Table* 10 2 7

Jenis Koperasi <i>Kind of Cooperative</i>	Tanah Sepenggal	Tanah Sepenggal Lintas	Tanah Tumbuh	Limbur Lubuk Mengkuang
(1)	(12)	(13)	(14)	(15)
1. K P N	1	-	1	-
2. K S U	-	-	-	-
3. Koppas	-	-	-	-
4. K S P	-	-	-	-
5. Primkopad	-	-	-	-
6. Primkopol	-	-	-	-
7. Kopkar	1	-	-	2
8. Primkoptama	-	-	-	-
9. Kop Pensiunan TNI	-	-	-	-
10. Primkoveri	-	-	-	-
11. K A I	-	-	-	-
12. K J A	-	-	-	-
13. Koperasi Pemuda	-	-	-	-
14. Koperasi Angkutan	-	-	-	-
15. K P U	-	-	-	-
16. Kopwan	-	-	-	-
17. Kopinra	-	-	-	-
18. Koperasi Mahasiswa	-	-	-	-
19. Koperasi Perumahan	-	-	-	-
20. Kopontren	-	1	-	-
21. Kopti	-	-	-	-
22. Koperasi Telekom	-	-	-	-
23. Kop Pedagang Kaki Lima	-	-	-	-
24. Koperasi lainnya	5	8	5	6
25. KUD	2	2	-	3
Jumlah/ <i>Total</i>	9	11	6	11
2016	9	11	6	11

*Data 2017 tidak tersedia

*Data 2017 is not available

Lanjutan Tabel/*Continued Table* 10 2 7

Jenis Koperasi <i>Kind of Cooperative</i>	Bathin II Pelayang	Jujuhan	Jujuhan Ilir	Jumlah
(1)	(16)	(17)	(18)	(20)
1. K P N	-	1	-	40
2. K S U	-	2	2	15
3. Koppas	-	-	-	2
4. K S P	-	-	-	2
5. Primkopad	-	-	-	1
6. Primkopol	-	-	-	-
7. Kopkar	-	1	-	12
8. Primkoptama	-	-	-	-
9. Kop Pensiunan TNI	-	-	-	-
10. Primkoveri	-	-	-	-
11. K A I	-	-	-	-
12. K J A	-	-	-	-
13. Koperasi Pemuda	-	-	-	-
14. Koperasi Angkutan	-	-	-	-
15. K P U	-	-	-	-
16. Kopwan	-	-	-	5
17. Kopinra	-	-	-	1
18. Koperasi Mahasiswa	-	-	-	-
19. Koperasi Perumahan	-	-	-	-
20. Kopontren	-	-	-	7
21. Kopti	-	-	-	-
22. Koperasi Telekom	-	-	-	-
23. Kop Pedagang Kaki Lima	-	-	-	-
24. Koperasi lainnya	-	8	2	171
25. KUD	1	3	1	41
Jumlah/ <i>Total</i>	1	15	5	297
2016	1	15	5	297

Sumber: Dinas Koperasi, UMKM, Perindustrian dan Perdagangan Kabupaten Bungo

Source: *Cooperative, SMEs, Industry, and Trade Service of Bungo Regency*

*Data 2017 tidak tersedia / *Data 2017 is not available*

Tabel 10 2 8 Perkembangan Keadaan Koperasi Menurut Kecamatan di Kabupaten Bungo, 2017
Condition of Cooperative by Subdistricts in Bungo Regency, 2017

Kecamatan <i>Subdistricts</i>	Koperasi <i>Cooperative</i> (Unit)	Anggota <i>Member</i> (orang/ <i>person</i>)	Modal/ <i>Capital</i> (Rp 000)	
			Modal Sendiri <i>Equity</i>	Dari Luar <i>From Others</i>
(1)	(2)	(3)	(4)	(5)
Pelepat
Pelepat Ilir
Bathin II Babeko
Rimbo Tengah
Bungo Dani
Pasar Muara Bungo
Bathin III
Rantau Pandan
Muko-Muko Bathin VII
Bathin III Ulu
Tanah Sepenggal
Tanah Sepenggal Lintas
Tanah Tumbuh
Limbur Lubuk Mengkuang
Bathin II Pelayang
Jujuhan
Jujuhan Ilir
Bungo
2016	298	28,338	102,403,403	45,352,561
2015
2014

Lanjutan Tabel/*Continued Table* 10 2 8

Kecamatan <i>Subdistricts</i>	Volume Usaha <i>Omzet</i> (Rp 000)	Sisa Hasil Usaha <i>Net Income</i> (Rp 000)	Aset Assets (Rp 000)
(1)	(6)	(7)	(8)
Pelepat
Pelepat Ilir
Bathin II Babeko
Rimbo Tengah
Bungo Dani
Pasar Muara Bungo
Bathin III
Rantau Pandan
Muko-Muko Bathin VII
Bathin III Ulu
Tanah Sepenggal
Tanah Sepenggal Lintas
Tanah Tumbuh
Limbur Lubuk Mengkuang
Bathin II Pelayang
Jujuhan
Jujuhan Ilir
Bungo
2016	77,730,104	13,090,887	9,075,182,775
2015
2014

Sumber: Dinas Koperasi, UMKM, Perindustrian dan Perdagangan
Kabupaten Bungo

Source: *Cooperative, SMEs, Industry, and Trade Service of Bungo Regency*

TAHUN 2017



PDRB Kabupaten Bungo atas dasar dasar harga berlaku 2010 pada tahun 2017 mencapai 16,01 triliun rupiah.

PENJELASAN TEKNIS

1. **Pengeluaran rata-rata per kapita** adalah biaya yang dikeluarkan untuk konsumsi semua anggota rumah tangga selama sebulan baik yang berasal dari pembelian, pemberian maupun produksi sendiri dibagi dengan banyaknya anggota rumah tangga dalam rumah tangga tersebut.

TECHNICAL NOTES

1. ***Per capita Average Expenditure** is the cost spent for all household members consumption during the month, whether from purchasing, giving or own production, divided by the number of household members in the household.*

ULASAN

DESCRIPTION

11. PENDAPATAN REGIONAL**11. REGIONAL INCOME**

Produk Domestik Regional Bruto (PDRB) merupakan salah satu indikator yang dapat digunakan untuk mengukur kemakmuran suatu wilayah. Penghitungan PDRB setiap tahun selalu mengalami perbaikan. Untuk lebih menyesuaikan diri dengan perkembangan situasi, Badan Pusat Statistik telah melakukan perubahan tahun dasar perhitungan dari tahun 2000 menjadi tahun 2010.

Gross Regional Domestic Product (GRDP) constitutes one of the indicator to measure welfare of a region. The calculation of GRDP in each year is always improved. For over conforms to the situation developing, BPS-Statistics has made changesto the calculation of the base year 2000 to the year 2010.

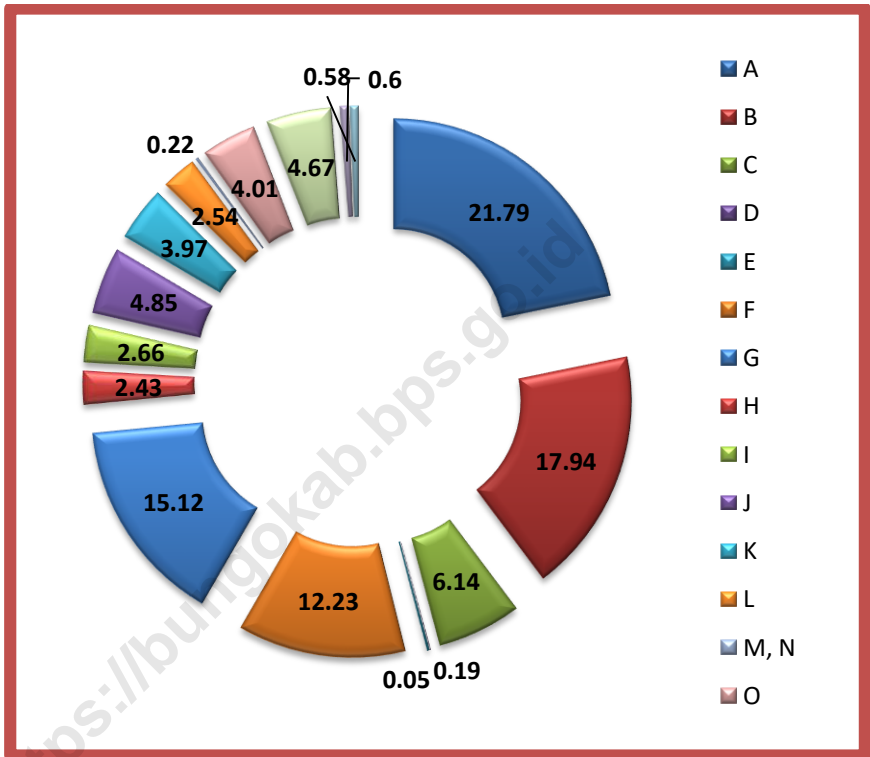
Pada tahun 2017, total nilai PDRB atas dasar harga berlaku mencapai 16,009 triliun rupiah, sedangkan PDRB atas dasar harga konstan tahun 2017 sebesar 11.487 triliun rupiah.

In 2017, total value of GRDP at current market price reached 14,351 trillion rupiahs, meanwhile GRDP at constant market price was 10,871 trillion rupiahs.

Laju pertumbuhan ekonomi suatu daerah menunjukkan tingkat pencapaian kinerja ekonomi makro dimana perkembangan dua puluh satu lapangan usaha akan dapat diamati. Pertumbuhan ekonomi Kabupaten Bungo pada tahun 2017 sebesar 5.67 persen.

The rate of economic growth in a region indicates the performance level of macro-economic whereas the development of twenty one industries will be observed. The economic growth of Bungo Regency reached 10,51 percents in 2017.

Gambar Struktur Perekonomian Kabupaten Bungo, 2017
 Figure 11.1 The Economic Structure of Bungo Regency, 2017



GROSS DOMESTIC REGIONAL PRODUCT

Tabel 11.1 Produk Domestik Regional Bruto Atas Dasar Harga Berlaku Menurut Lapangan Usaha Kabupaten Bungo (juta rupiah), 2015-2017
 Table 11.1 *Gross Domestic Regional Product at Current Market Price by Industrial Origin of Bungo Regency (million rupiahs), 2015-2017*

	Lapangan Usaha <i>Industry</i>	2015	2016*	2017**
	(1)	(2)	(3)	(4)
A	Pertanian, Kehutanan dan Perikanan/ <i>Agricultural, Forestry and Fishery</i>	2 607 879.5	3 130 257.9	3 487 822.7
B	Pertambangan dan Penggalian/ <i>Mining and Quarrying</i>	2 597 547.5	2 434 623.3	2 872 620.2
C	Industri Pengolahan/ <i>Manufacturing</i>	844 157.5	917 353.4	983 576.3
D	Pengadaan Listrik dan Gas/ <i>Electricity and Gas</i>	5 258.5	6 787.0	8 655.1
E	Pengadaan Air, Pengelolaan Sampah, Limbah, dan Daur Ulang/ <i>Water supply, Sewerage, Waste Management,</i>	26 938.7	28 928.6	30 226.6
F	Konstruksi/ <i>Construction</i>	1 656 890.2	1 806 040.8	1 957 977.4
G	Perdagangan Besar dan Eceran; Reparasi Mobil dan Sepeda Motor/ <i>Wholesale and Retail Trade; Repair of Motor Vehicles and Motorcycles</i>	1 885 893.8	2 205 271.5	2 420 914.7
H	Transportasi dan Pergudangan/ <i>Transportation and Storage</i>	304 689.8	349 768.5	388 583.1
I	Penyediaan Akomodasi dan Makan Minum/ <i>Accommodation and Food Service Activities</i>	344 190.4	384 483.0	425 143.0

PRODUK DOMESTIK REGIONAL BRUTO

J	Informasi dan Komunikasi/ <i>Information and Communication</i>	568 669.1	679 062.5	777 062.6
K	Jasa Keuangan dan Asuransi/ <i>Financial and Insurance Activities</i>	547 502.2	589 263.7	636 150.1
L	Real Estate/ <i>Real Estate Activities</i>	320 668.2	369 555.4	407 393.9
M, N	Jasa Perusahaan / Business Activities	28 139.7	31 735.3	34 656.2
O	Administrasi Pemerintahan, Pertahanan dan Jaminan Sosial Wajib / <i>Public Administration and Defense; Compulsory Social Security</i>	496 349.2	570 064.0	642 660.3
P	Jasa Pendidikan/ <i>Education</i>	594 832.5	674 159.2	747 726.2
Q	Jasa Kesehatan dan Kegiatan Sosial/ <i>Human Health and Social Work Activities</i>	76 378.1	87 415.3	96 097.4
R, S, T, U	Jasa Lainnya/ <i>Other Services Activities</i>	79 954.0	86 369.2	92 097.7
Produk Domestik Regional Bruto <i>Gross Domestic Regional Product</i>		12 985 938.9	14 351 138.4	16 009 363.8

Catatan * Angka sementara/*Preliminary figures*
/Note:

**Angka sangat sementara/*Very preliminary figures*

Sumber: PRDB Menurut Lapangan Usaha - BPS Kabupaten Bungo

Source: *GDRB by Industrial Origin - BPS-Statistics of Bungo Regency*

GROSS DOMESTIC REGIONAL PRODUCT

Tabel 11.2 Produk Domestik Regional Bruto Atas Dasar Harga Konstan Menurut Lapangan Usaha Kabupaten Bungo (juta rupiah), 2015-2017
Table *Gross Domestic Regional Product at Constant Market Price by Industrial Origin of Bungo Regency (million rupiahs), 2015-2017*

	Lapangan Usaha <i>Industry</i>	2015	2016*	2017**
	(1)	(2)	(3)	(4)
A	Pertanian, Kehutanan dan Perikanan/ <i>Agricultural, Forestry and Fishery</i>	1 995 056.8	2 151 590.9	2 258 196.5
B	Pertambangan dan Penggalian/ <i>Mining and Quarrying</i>	2 639 459.3	2 642 219.6	2 830 837.6
C	Industri Pengolahan/ <i>Manufacturing</i>	690 742.4	729 546.9	757 684.5
D	Pengadaan Listrik dan Gas/ <i>Electricity and Gas</i>	4 306.0	4 375.8	4 577.5
E	Pengadaan Air, Pengelolaan Sampah, Limbah, dan Daur Ulang/ <i>Water supply, Sewerage, Waste Management,</i>	21 478.6	22 597.6	23 205.5
F	Konstruksi/ <i>Construction</i>	1 212 230.8	1 291 393.8	1 376 496.6
G	Perdagangan Besar dan Eceran; Reparasi Mobil dan Sepeda Motor/ <i>Wholesale and Retail Trade; Repair of Motor Vehicles and Motorcycles</i>	1 226 282.5	1 315 141.4	1 377 796.0
H	Transportasi dan Pergudangan/ <i>Transportation and Storage</i>	242 437.8	262 933.1	282 516.5
I	Penyediaan Akomodasi dan Makan Minum/ <i>Accommodation and Food Service Activities</i>	247 497.9	263 457.3	280 948.1
J	Informasi dan Komunikasi/ <i>Information and Communication</i>	456 809.6	501 967.6	540 468.5
K	Jasa Keuangan dan Asuransi/ <i>Financial and Insurance Activities</i>	404 084.0	415 463.5	420 659.7

PRODUK DOMESTIK REGIONAL BRUTO

L	Real Estate/ <i>Real Estate Activities</i>	238 727.1	250 395.6	263 491.3
M, N	Jasa Perusahaan / <i>Business Activities</i>	21 019.6	21 815.7	22 496.3
O	Administrasi Pemerintahan, Pertahanan dan Jaminan Sosial Wajib / <i>Public Administration and Defense; Compulsory Social Security</i>	316 091.6	332 033.2	346 045.0
P	Jasa Pendidikan/ <i>Education</i>	483 404.3	520 602.0	548 714.5
Q	Jasa Kesehatan dan Kegiatan Sosial/ <i>Human Health and Social Work Activities</i>	66 775.6	74 280.8	79 814.7
R, S, T, U	Jasa Lainnya/ <i>Other Services Activities</i>	67 404.3	71 223,5	74 001.3
Produk Domestik Regional Bruto <i>Gross Domestic Regional Product</i>		10 333 808.1	10 871 038.4	11 487 950.1

Catatan * Angka sementara/*Preliminary figures*
/Note:

**Angka sangat sementara/*Very preliminary figures*

Sumber: PRDB Menurut Lapangan Usaha - BPS Kabupaten Bungo
Source: *GDRB by Industrial Origin - BPS-Statistics of Bungo Regency*

GROSS DOMESTIC REGIONAL PRODUCT

Distribusi Persentase Produk Domestik Regional Bruto Atas Dasar Harga Berlaku Menurut Lapangan Usaha Kabupaten Bungo (juta rupiah), 2015-2017
Percentage Distribution of Gross Domestic Regional Product at Current Market Price by Industrial Origin of Bungo Regency (million rupiahs), 2015-2017

	Lapangan Usaha <i>Industry</i>	2015	2016*	2017**
	(1)	(2)	(3)	(4)
A	Pertanian, Kehutanan dan Perikanan/ <i>Agricultural, Forestry and Fishery</i>	20.08	21.81	21.79
B	Pertambangan dan Penggalian/ <i>Mining and Quarrying</i>	20.00	16.96	17.94
C	Industri Pengolahan/ <i>Manufacturing</i>	6.50	6.39	6.14
D	Pengadaan Listrik dan Gas/ <i>Electricity and Gas</i>	0.04	0.05	0.05
E	Pengadaan Air, Pengelolaan Sampah, Limbah, dan Daur Ulang/ <i>Water supply, Sewerage, Waste Management,</i>	0.21	0.20	0.19
F	Konstruksi/ <i>Construction</i>	12.76	12.58	12.23
G	Perdagangan Besar dan Eceran; Reparasi Mobil dan Sepeda Motor/ <i>Wholesale and Retail Trade; Repair of Motor Vehicles and Motorcycles</i>	14.52	15.37	15.12
H	Transportasi dan Pergudangan/ <i>Transportation and Storage</i>	2.35	2.44	2.43
I	Penyediaan Akomodasi dan Makan Minum/ <i>Accommodation and Food Service Activities</i>	2.65	2.68	2.66
J	Informasi dan Komunikasi/ <i>Information and Communication</i>	4.38	4.73	4.85
K	Jasa Keuangan dan Asuransi/ <i>Financial and Insurance Activities</i>	4.22	4.11	3.97

PRODUK DOMESTIK REGIONAL BRUTO

L	Real Estate/ <i>Real Estate Activities</i>	2.47	2.58	2.54
M, N	Jasa Perusahaan / <i>Business Activities</i>	0.22	0.22	0.22
	Administrasi Pemerintahan, O Pertahanan dan Jaminan Sosial Wajib / <i>Public Administration and Defense; Compulsory Social Security</i>	3.82	3.97	4.01
P	Jasa Pendidikan/ <i>Education</i>	4.58	4.70	4.67
	Jasa Kesehatan dan Kegiatan Q Sosial/ <i>Human Health and Social Work Activities</i>	0.59	0.61	0.60
R, S, T, U	Jasa Lainnya/ <i>Other Services Activities</i>	0.62	0.60	0.58
Produk Domestik Regional Bruto <i>Gross Domestic Regional Product</i>		100.00	100.00	100.00

Catatan * Angka sementara/*Preliminary figures*
/Note:

**Angka sangat sementara/*Very preliminary figures*

Sumber: PRDB Menurut Lapangan Usaha - BPS Kabupaten Bungo

Source: *GDRB by Industrial Origin - BPS-Statistics of Bungo Regency*

GROSS DOMESTIC REGIONAL PRODUCT

Tabel 11.4 **Distribusi Persentase Produk Domestik Regional Bruto Atas Dasar Harga Konstan Menurut Lapangan Usaha Kabupaten Bungo (juta rupiah), 2015-2017**
Table 11.4 **Percentage Distribution of Gross Domestic Regional Product at Constant Market Price by Industrial Origin of Bungo Regency (million rupiahs), 2015-2017**

	Lapangan Usaha <i>Industry</i>	2015	2016*	2017**
	(1)	(2)	(3)	(4)
A	Pertanian, Kehutanan dan Perikanan/ <i>Agricultural, Forestry and Fishery</i>	19,31	19,79	-
B	Pertambangan dan Penggalian/ <i>Mining and Quarrying</i>	25,54	24,31	-
C	Industri Pengolahan/ <i>Manufacturing</i>	6,68	6,71	-
D	Pengadaan Listrik dan Gas/ <i>Electricity and Gas</i>	0,04	0,04	-
E	Pengadaan Air, Pengelolaan Sampah, Limbah, dan Daur Ulang/ <i>Water supply, Sewerage, Waste Management,</i>	0,21	0,21	-
F	Konstruksi/ <i>Construction</i>	11,73	11,88	-
G	Perdagangan Besar dan Eceran; Reparasi Mobil dan Sepeda Motor/ <i>Wholesale and Retail Trade; Repair of Motor Vehicles and Motorcycles</i>	11,87	12,10	-
H	Transportasi dan Pergudangan/ <i>Transportation and Storage</i>	2,35	2,42	-
I	Penyediaan Akomodasi dan Makan Minum/ <i>Accommodation and Food Service Activities</i>	2,40	2,42	-
J	Informasi dan Komunikasi/ <i>Information and Communication</i>	4,42	4,62	-

PRODUK DOMESTIK REGIONAL BRUTO

K	Jasa Keuangan dan Asuransi/ <i>Financial and Insurance Activities</i>	3,91	3,82	-
L	Real Estate/ <i>Real Estate Activities</i>	2,31	2,30	-
M, N	Jasa Perusahaan / <i>Business Activities</i>	0,20	0,20	-
O	Administrasi Pemerintahan, Pertahanan dan Jaminan Sosial Wajib / <i>Public Administration and Defense; Compulsory Social Security</i>	3,06	3,05	-
P	Jasa Pendidikan/ <i>Education</i>	4,68	4,79	-
Q	Jasa Kesehatan dan Kegiatan Sosial/ <i>Human Health and Social Work Activities</i>	0,65	0,68	-
R, S, T, U	Jasa Lainnya/ <i>Other Services Activities</i>	0,65	0,66	-
Produk Domestik Regional Bruto <i>Gross Domestic Regional Product</i>		100,00	100,00	-

Catatan * Angka sementara/*Preliminary figures*
/Note:

**Angka sangat sementara/*Very preliminary figures*

Sumber: PRDB Menurut Lapangan Usaha - BPS Kabupaten Bungo

Source: *GDRB by Industrial Origin - BPS-Statistics of Bungo Regency*

GROSS DOMESTIC REGIONAL PRODUCT

Tabel 11.5 Laju Pertumbuhan Produk Domestik Regional Bruto Atas Dasar Harga Berlaku Menurut Lapangan Usaha Kabupaten Bungo (persen), 2015-2017
Table 11.5 *Growth Rate of Gross Domestic Regional Product at Current Market Price by Industrial Origin of Bungo Regency (percent), 2015-2017*

	Lapangan Usaha <i>Industry</i>	2015	2016*	2017**
	(1)	(2)	(3)	(4)
A	Pertanian, Kehutanan dan Perikanan/ <i>Agricultural, Forestry and Fishery</i>	19,42	7.85	4.95
B	Pertambangan dan Penggalian/ <i>Mining and Quarrying</i>	-8,32	.10	7.14
C	Industri Pengolahan/ <i>Manufacturing</i>	8,95	5.62	3.86
D	Pengadaan Listrik dan Gas/ <i>Electricity and Gas</i>	24,17	1.62	4.61
E	Pengadaan Air, Pengelolaan Sampah, Limbah, dan Daur Ulang/ <i>Water supply, Sewerage, Waste Management,</i>	7,90	5.21	2.69
F	Konstruksi/ <i>Construction</i>	9,62	6.53	6.59
G	Perdagangan Besar dan Eceran; Reparasi Mobil dan Sepeda Motor/ <i>Wholesale and Retail Trade; Repair of Motor Vehicles and Motorcycles</i>	21,33	7.25	4.76
H	Transportasi dan Pergudangan/ <i>Transportation and Storage</i>	17,76	8.45	7.45
I	Penyediaan Akomodasi dan Makanan dan Minum/ <i>Accommodation and Food Service Activities</i>	10,59	6.45	6.64
J	Informasi dan Komunikasi/ <i>Information and Communication</i>	18,28	9.89	7.67
K	Jasa Keuangan dan Asuransi/ <i>Financial and Insurance Activities</i>	6,90	2.82	1.25

PRODUK DOMESTIK REGIONAL BRUTO

L	Real Estate/ <i>Real Estate Activities</i>	14,97	4.89	5.23
M, N	Jasa Perusahaan / <i>Business Activities</i>	11,70	3.79	3.12
O	Administrasi Pemerintahan, Pertahanan dan Jaminan Sosial Wajib / <i>Public Administration and Defense; Compulsory Social Security</i>	24,65	5.04	4.22
P	Jasa Pendidikan/ <i>Education</i>	14,46	7.69	5.40
Q	Jasa Kesehatan dan Kegiatan Sosial/ <i>Human Health and Social Work Activities</i>	18,09	11.24	7.45
R, S, T, U	Jasa Lainnya/ <i>Other Services Activities</i>	10,88	5.67	3.90
Produk Domestik Regional Bruto <i>Gross Domestic Regional Product</i>		9,97	5.20	5.67

Catatan * Angka sementara/*Preliminary figures*
/Note:

**Angka sangat sementara/*Very preliminary figures*

Sumber: PRDB Menurut Lapangan Usaha - BPS Kabupaten Bungo

Source: *GDRB by Industrial Origin - BPS-Statistics of Bungo Regency*

GROSS DOMESTIC REGIONAL PRODUCT

Laju Pertumbuhan Produk Domestik Regional Bruto
Atas Dasar Harga Konstan 2010 Menurut Lapangan Usaha
Kabupaten Bungo, 2015-2017
*Growth Rate of Gross Domestic Regional Product at Constant
100 Market Price by Industrial Origin of Bungo Regency, 2015-
2016*

	Lapangan Usaha <i>Industry</i>	2015	2016*	2017**
	(1)	(2)	(3)	(4)
A	Pertanian, Kehutanan dan Perikanan/ <i>Agricultural, Forestry and Fishery</i>	7.30	7.85	4.95
B	Pertambangan dan Penggalian/ <i>Mining and Quarrying</i>	-0.26	0.10	7.14
C	Industri Pengolahan/ <i>Manufacturing</i>	5.70	5.62	3.86
D	Pengadaan Listrik dan Gas/ <i>Electricity and Gas</i>	7.65	1.62	4.61
E	Pengadaan Air, Pengelolaan Sampah, Limbah, dan Daur Ulang/ <i>Water supply, Sewerage, Waste Management,</i>	4.48	5.21	2.69
F	Konstruksi/ <i>Construction</i>	6.52	6.53	6.59
G	Perdagangan Besar dan Eceran; Reparasi Mobil dan Sepeda Motor/ <i>Wholesale and Retail Trade; Repair of Motor Vehicles and Motorcycles</i>	9.06	7.25	4.76
H	Transportasi dan Pergudangan/ <i>Transportation and Storage</i>	7.95	8.45	7.45
I	Penyediaan Akomodasi dan Makan Minum/ <i>Accommodation and Food Service Activities</i>	6.91	6.45	6.64
J	Informasi dan Komunikasi/ <i>Information and Communication</i>	9.40	9.89	1.25
K	Jasa Keuangan dan Asuransi/	2.47	2.82	5.23

PRODUK DOMESTIK REGIONAL BRUTO

	<i>Financial and Insurance Activities</i>			
L	Real Estate/ <i>Real Estate Activities</i>	4.04	4.89	3.12
M, N	Jasa Perusahaan / <i>Business Activities</i>	4.20	3.79	4.22
	Administrasi Pemerintahan, Pertahanan dan Jaminan Sosial Wajib / <i>Public Administration and Defense; Compulsory Social Security</i>	5.15	5.04	5.40
O	Jasa Pendidikan/ <i>Education</i>	8.80	7.69	7.45
	Jasa Kesehatan dan Kegiatan Sosial/ <i>Human Health and Social Work Activities</i>	15.40	11.24	3.90
Q	Jasa Lainnya/ <i>Other Services</i>	6.78	5.67	4.95
R, S, T, U	<i>Activities</i>			
Produk Domestik Regional Bruto <i>Gross Domestic Regional Product</i>		5.13	5.20	5.67

Catatan/No * Angka sementara/*Preliminary figures*
te:

**Angka sangat sementara/*Very preliminary figures*

Sumber PRDB Menurut Lapangan Usaha - BPS Kabupaten Bungo
r:

Source: *GDRB by Industrial Origin - BPS-Statistics of Bungo Regency*

GROSS DOMESTIC REGIONAL PRODUCT

Perkembangan Beberapa Agregat Pendapatan dan Pendapatan Per Kapita Atas Dasar Harga Berlaku Kabupaten Bungo,

Tabel 11.7 2015-2017

Table Trend Of Several Aggregates on Income and per Capita Income At Current Market Prices of Bungo Regency, 2015-2017

Uraian <i>Explanation</i>	2015	2016*	2017**
(1)	(2)	(3)	(4)
1. Produk Domestik Regional Bruto (juta rupiah) <i>Gross Domestic Regional Product (million rupiahs)</i>	12.985.938,9	14.351.138,4	-
2. Penyusutan Barang-barang Modal (juta rupiah) <i>Depreciation of Capital Goods (million rupiahs)</i>	Na	Na	-
3. Produk Domestik Regional Neto (juta rupiah) <i>Nett Domestic Regional Product (million rupiahs)</i>	Na	Na	-
4. Pajak Tak Langsung Neto (juta rupiah) <i>Nett Indirect Taxes (million rupiahs)</i>	Na	Na	-
5. PDRN Atas Dasar Biaya Faktor (juta rupiah) <i>Nett Domestic Regional Product at Factor Cost (million rupiahs)</i>	Na	Na	-
6. Jumlah Penduduk Pertengahan Tahun (jiwa) <i>Mid-year Population (People)</i>	344.100	351.878	-
7. PDRB Per Kapita (rupiah) <i>Per Capita Gross Domestic Regional Product (rupiahs)</i>	37.738.851,8	40.784.415,0	-
8. Pendapatan Regional Per Kapita (rupiah) <i>Per Capita Regional Income (Rupiahs)</i>	Na	Na	-

Catatan/Note: * Angka sementara/Preliminary figures

**Angka sangat sementara/Very preliminary figures

Sumber: PRDB Menurut Lapangan Usaha - BPS Kabupaten Bungo

Source: GDRB by Industrial Origin - BPS-Statistics of Bungo Regency

PRODUK DOMESTIK REGIONAL BRUTO

Perkembangan Beberapa Agregat Pendapatan dan Pendapatan Per Kapita Atas Dasar Harga Konstan Kabupaten Bungo, 2015-2017
Tabel 11.8 2015-2017
Trend Of Several Aggregates on Income and per Capita Income at Constant Market Prices of Bungo Regency, 2015-2017

Uraian <i>Explanation</i>	2015	2016*	2017**
(1)	(2)	(3)	(4)
1. Produk Domestik Regional Bruto (juta rupiah) <i>Gross Domestic Regional Product (million rupiahs)</i>	10.333.808,1	10.871.038,4	-
2. Penyusutan Barang-barang Modal (juta rupiah) <i>Depreciation of Capital Goods (million rupiahs)</i>	Na	Na	-
3. Produk Domestik Regional Neto (juta rupiah) <i>Nett Domestic Regional Product (million rupiahs)</i>	Na	Na	-
4. Pajak Tak Langsung Neto (juta rupiah) <i>Nett Indirect Taxes (million rupiahs)</i>	Na	Na	-
5. PDRN Atas Dasar Biaya Faktor (juta rupiah) <i>Nett Domestic Regional Product at Factor Cost (million rupiahs)</i>	Na	Na	-
6. Jumlah Penduduk Pertengahan Tahun (jiwa) <i>Mid-year Population (People)</i>	344.100	351.878	-
7. PDRB Per Kapita (rupiah) <i>Per Capita Gross Domestic Regional Product (rupiahs)</i>	30.031.409,9	30.894.339,6	-
8. Pendapatan Regional Per Kapita (rupiah) <i>Per Capita Regional Income (Rupiahs)</i>	Na	Na	-

Catatan/Note: * Angka sementara/*Preliminary figures*

**Angka sangat sementara/*Very preliminary figures*

Sumber: PRDB Menurut Lapangan Usaha - BPS Kabupaten Bungo

Source: *GDRB by Industrial Origin - BPS-Statistics of Bungo Regency*

GROSS DOMESTIC REGIONAL PRODUCT

Indeks Perkembangan Produk Domestik Regional Bruto Atas Dasar Harga Berlaku Menurut Lapangan Usaha

Tabel 11.9 Kabupaten Bungo, 2015-2017

Table Trend Indices of Gross Domestic Regional Product at Current Market Price by Industrial Origin of Bungo Regency, 2015-2017

	Lapangan Usaha <i>Industry</i>	2015	2016*	2017**
	(1)	(2)	(3)	(4)
A	Pertanian, Kehutanan dan Perikanan/ <i>Agricultural, Forestry and Fishery</i>	178,85	214,68	-
B	Pertambangan dan Penggalian/ <i>Mining and Quarrying</i>	140,29	131,49	-
C	Industri Pengolahan/ <i>Manufacturing</i>	183,62	199,54	-
D	Pengadaan Listrik dan Gas/ <i>Electricity and Gas</i>	210,93	272,25	-
E	Pengadaan Air, Pengelolaan Sampah, Limbah, dan Daur Ulang/ <i>Water supply, Sewerage, Waste Management,</i>	153,41	164,75	-
F	Konstruksi/ <i>Construction</i>	252,42	275,14	-
G	Perdagangan Besar dan Eceran; Reparasi Mobil dan Sepeda Motor/ <i>Wholesale and Retail Trade; Repair of Motor Vehicles and Motorcycles</i>	225,32	263,47	-
H	Transportasi dan Pergudangan/ <i>Transportation and Storage</i>	183,96	211,18	-
I	Penyediaan Akomodasi dan Makan Minum/ <i>Accommodation and Food Service Activities</i>	216,26	241,58	-
J	Informasi dan Komunikasi/ <i>Information and Communication</i>	201,42	240,52	-

PRODUK DOMESTIK REGIONAL BRUTO

K	Jasa Keuangan dan Asuransi/ <i>Financial and Insurance</i> <i>Activities</i>	216,65	233,17	-
L	Real Estate/ <i>Real Estate</i> <i>Activities</i>	170,68	196,70	-
M, N	Jasa Perusahaan / Business <i>Activities</i>	155,43	175,29	-
O	Administrasi Pemerintahan, Pertahanan dan Jaminan Sosial Wajib / <i>Public Administration</i> <i>and Defense; Compulsory Social</i> <i>Security</i>	222,85	255,95	-
P	Jasa Pendidikan/ <i>Education</i>	166,12	188,28	-
Q	Jasa Kesehatan dan Kegiatan Sosial/ <i>Human Health and Social</i> <i>Work Activities</i>	196,92	225,38	-
R, S, T, U	Jasa Lainnya/ <i>Other Services</i> <i>Activities</i>	155,48	167,96	-
Produk Domestik Regional Bruto <i>Gross Domestic Regional Product</i>		184,99	204,44	-

Catatan * Angka sementara/*Preliminary figures*
/Note:

**Angka sangat sementara/*Very preliminary figures*

Sumber: PRDB Menurut Lapangan Usaha - BPS Kabupaten Bungo

Source: *GDRB by Industrial Origin - BPS-Statistics of Bungo Regency*

GROSS DOMESTIC REGIONAL PRODUCT

Tabel 11.10 **Indeks Berantai Produk Domestik Regional Bruto Atas Dasar Harga Berlaku Menurut Lapangan Usaha Kabupaten Bungo, 2015-2017**
Table 11.10 **Trend Indices of Gross Domestic Regional Product at Current Market Price by Industrial Origin of Bungo Regency, 2015-2017**

	Lapangan Usaha <i>Industry</i>	2015	2016*	2017**
	(1)	(2)	(3)	(4)
	Pertanian, Kehutanan dan			
A	Perikanan/ <i>Agricultural, Forestry and Fishery</i>	119,42	120,03	-
	Pertambangan dan			
B	Penggalian/ <i>Mining and Quarrying</i>	91,68	93,73	-
	Industri			
C	Pengolahan/ <i>Manufacturing</i>	108,95	108,67	-
	Pengadaan Listrik dan			
D	Gas/ <i>Electricity and Gas</i>	124,17	129,07	-
	Pengadaan Air, Pengelolaan			
E	Sampah, Limbah, dan Daur Ulang/ <i>Water supply, Sewerage, Waste Management,</i>	107,90	107,39	-
F	Konstruksi/ <i>Construction</i>	109,62	109,00	-
	Perdagangan Besar dan Eceran; Reparasi Mobil dan Sepeda			
G	Motor/ <i>Wholesale and Retail Trade; Repair of Motor Vehicles and Motorcycles</i>	121,33	116,94	-
	Transportasi dan			
H	Pergudangan/ <i>Transportation and Storage</i>	117,76	114,79	-
	Penyediaan Akomodasi dan			
I	Makan Minum/ <i>Accommodation and Food Service Activities</i>	110,59	111,71	-
	Informasi dan			
J	Komunikasi/ <i>Information and Communication</i>	118,28	119,41	-

PRODUK DOMESTIK REGIONAL BRUTO

K	Jasa Keuangan dan Asuransi/ <i>Financial and Insurance Activities</i>	106,90	107,63	-
L	Real Estate/ <i>Real Estate Activities</i>	114,97	115,25	-
M, N	Jasa Perusahaan / Business Activities	111,70	112,78	-
	Administrasi Pemerintahan, Pertahanan dan Jaminan Sosial			
O	Wajib / <i>Public Administration and Defense; Compulsory Social Security</i>	124,65	114,85	-
P	Jasa Pendidikan/ <i>Education</i>	114,46	113,34	-
	Jasa Kesehatan dan Kegiatan			
Q	Sosial/ <i>Human Health and Social Work Activities</i>	118,09	114,45	-
R, S, T, U	Jasa Lainnya/ <i>Other Services Activities</i>	110,88	108,02	-
Produk Domestik Regional Bruto <i>Gross Domestic Regional Product</i>		109,97	110,51	-

Catatan * Angka sementara/*Preliminary figures*
/Note:

** Angka sangat sementara/*Very preliminary figures*

Sumber: PRDB Menurut Lapangan Usaha - BPS Kabupaten Bungo

Source: *GDRB by Industrial Origin - BPS-Statistics of Bungo Regency*

GROSS DOMESTIC REGIONAL PRODUCT

Tabel 11.11 Indeks Implisit Produk Domestik Regional Bruto Menurut Lapangan Usaha Kabupaten Bungo, 2015-2017
Table 11.11 *Implicite Indices of Gross Domestic Regional Product by Industrial Origin of Bungo Regency, 2015-2017*

	Lapangan Usaha <i>Industry</i>	2015	2016*	2017**
	(1)	(2)	(3)	(4)
A	Pertanian, Kehutanan dan Perikanan/ <i>Agricultural, Forestry and Fishery</i>	130,72	145.49	154.45
B	Pertambangan dan Penggalian/ <i>Mining and Quarrying</i>	98,41	92.14	101.48
C	Industri Pengolahan/ <i>Manufacturing</i>	122,21	125.74	129.81
D	Pengadaan Listrik dan Gas/ <i>Electricity and Gas</i>	122,12	155.10	189.08
E	Pengadaan Air, Pengelolaan Sampah, Limbah, dan Daur Ulang/ <i>Water supply, Sewerage, Waste Management,</i>	125,42	128.02	130.26
F	Konstruksi/ <i>Construction</i>	136,68	139.85	142.24
G	Perdagangan Besar dan Eceran; Reparasi Mobil dan Sepeda Motor/ <i>Wholesale and Retail Trade; Repair of Motor Vehicles and Motorcycles</i>	153,79	167.68	175.71
H	Transportasi dan Pergudangan/ <i>Transportation and Storage</i>	125,68	133.03	137.54
I	Penyediaan Akomodasi dan Makan Minum/ <i>Accommodation and Food Service Activities</i>	139,07	145.94	151.32
J	Informasi dan Komunikasi/ <i>Information and Communication</i>	124,49	135.28	143.78
K	Jasa Keuangan dan Asuransi/ <i>Financial and Insurance Activities</i>	135,49	141.83	151.23
L	Real Estate/ <i>Real Estate Activities</i>	134,32	147.59	154.61

PRODUK DOMESTIK REGIONAL BRUTO

M, N	Jasa Perusahaan / Business Activities	133,87	145.47	154.05
	Administrasi Pemerintahan,			
O	Pertahanan dan Jaminan Sosial	157,03	171.69	185.72
	Wajib / <i>Public Administration and</i>			
	<i>Defense; Compulsory Social Security</i>			
P	Jasa Pendidikan/ <i>Education</i>	123,05	129.50	136.27
	Jasa Kesehatan dan Kegiatan			
Q	Sosial/ <i>Human Health and Social</i>	114,38	117.68	120.40
	<i>Work Activities</i>			
R, S,	Jasa Lainnya/ <i>Other Services</i>	118,62	121.26	124.45
T, U	<i>Activities</i>			
Produk Domestik Regional Bruto				
<i>Gross Domestic Regional Product</i>		125,66	132.01	139.36

Catatan * Angka sementara/*Preliminary figures*
/Note:

**Angka sangat sementara/*Very preliminary figures*

Sumber: PRDB Menurut Lapangan Usaha - BPS Kabupaten Bungo

Source: *GDRB by Industrial Origin - BPS-Statistics of Bungo Regency*



DATA

MENCERDASKAN BANGSA

Enlighten The Nation



**BADAN PUSAT STATISTIK
KABUPATEN BUNGO**

Statistics of Bungo Regency

Jl. RM Thaher Muara Bungo 37214

Telp. (0747) 21120, Fax. (0747) 21120

Homepage: <http://bungokab.bps.go.id> E-mail: bps1509@bps.go.id

ISSN 0021-5392



9 770021 539124