

KABUPATEN TANJUNG JABUNG BARAT DALAM ANGKA

TANJUNG JABUNG BARAT REGENCY IN FIGURES

2018



**BADAN PUSAT STATISTIK
KABUPATEN TANJUNG JABUNG BARAT**
BPS-Statistics of Tanjung Jabung Barat Regency

KABUPATEN TANJUNG JABUNG BARAT DALAM ANGKA

TANJUNG JABUNG BARAT REGENCY IN FIGURES

2018



TANJUNG JABUNG BARAT DALAM ANGKA 2018
TANJUNG JABUNG BARAT IN FIGURE 2018

ISBN : 978-602-71247-5-2

No. Publikasi / Publication Number : 15070.1803

Katalog BPS / BPS Catalogue : 1102001.1507

Ukuran Buku / Book Size : 21 x 15 cm

Jumlah Halaman / Number of Page : xlii + 412 + 2

Naskah / Manuscript :

BPS Kabupaten Tanjung Jabung Barat

BPS – Statistics of Tanjung Jabung Barat Regency

Penyunting / Editor :

BPS Kabupaten Tanjung Jabung Barat

BPS – Statistics of Tanjung Jabung Barat Regency

Gambar dan Grafik / Charts :

BPS Kabupaten Tanjung Jabung Barat

BPS – Statistics of Tanjung Jabung Barat Regency

Gambar Kulit / Cover design :

BPS Kabupaten Tanjung Jabung Barat

BPS – Statistics of Tanjung Jabung Barat Regency

Diterbitkan oleh / Published by :

© BPS Kabupaten Tanjung Jabung Barat

BPS – Statistics of Tanjung Jabung Barat Regency

Dicetak Oleh / Printed by :

CV Jaya Abadi

Dilarang mengumumkan, mendistribusikan, mengomunikasikan, dan/atau mengganggakan sebagian atau seluruh isi buku ini untuk tujuan komersial tanpa izin tertulis dari Badan Pusat Statistik

Prohibited to announce, distribute, communicate, and/or copy part or all of this book for commercial purpose without permission from BPS-Statistics Indonesia

KEPALA BPS KABUPATEN TANJUNG JABUNG BARAT
CHIEF STATISTICIAN OF TANJUNG JABUNG BARAT MUNICIPALITY



Ir. Edy Akson, M.Si



KATA PENGANTAR
KEPALA BADAN PUSAT STATISTIK
KABUPATEN TANJUNG JABUNG BARAT

“Kabupaten Tanjung Jabung Barat dalam Angka 2018” ini adalah publikasi tahunan yang diterbitkan oleh Badan Pusat Statistik Kabupaten Tanjung Jabung Barat. Publikasi ini merupakan lanjutan dari publikasi tahun sebelumnya yang dimaksudkan untuk mengembangkan perstatistikan daerah dan menyediakan data atau informasi yang terpadu bagi berbagai keperluan daerah.

Data statistik yang disajikan dalam publikasi ini bersumber dari kegiatan rutin BPS Kabupaten Tanjung Jabung Barat dan data sekunder yang dihimpun dari dinas atau instansi dalam Kabupaten Tanjung Jabung Barat.

Kepada semua pihak yang telah turut mewujudkan kerja sama dan bantuannya baik instansi pemerintah maupun swasta, pada kesempatan ini disampaikan penghargaan dan ucapan terima kasih yang sebesar-besarnya.

Semoga publikasi ini bermanfaat bagi para pemakai.

Kuala Tungkal, Agustus 2018

BADAN PUSAT STATISTIK
KABUPATEN TANJUNG JABUNG BARAT

Kepala,

IR. EDY AKSON

NIP. 19660808 199401 1 001



PREFACE
HEAD OF CENTRAL STATISTICAL BOARD OF
TANJUNG JABUNG BARAT REGENCY

“Tanjung Jabung Barat Regency in Figures 2018” is annually publication which published by BPS - Statistic of Tanjung Jabung Barat Regency. This Publication continued issue of kind published annually as work to improve regional statistic and supplied data or information, which be useful in analyzing and solving problems in this region.

The sources of data are basically compiled from regular activities and additional to secondary data that compiled from other institutions in Tanjung Jabung Barat Regency.

To all those involved in the preparation of this book, I would like to express my sincerest appreciation and graduated. Comments and suggestions are requested from users this publication to provide valuable inputs to ensure more accurate estimate.

We hope this publication will be useful to it users.

Kuala Tungkal, August 2018

CENTRAL STATISTICS BOARD OF
TANJUNG JABUNG BARAT REGENCY

Head,

IR. EDY AKSON

NIP. 19660808 199401 1 001

DAFTAR ISI
CONTENTS

	Halaman / Page
Peta Wilayah Kabupaten Tanjung Jabung Barat	iii
<i>Map Of Tanjung Jabung Barat Figure</i>	iii
<i>Lambang Daerah</i>	v
<i>Regional Symbols</i>	v
<i>Kepala BPS Kabupaten Tanjung Jabung Barat</i>	vi
<i>Chief Statistician Of Tanjung Jabung Barat Figure</i>	vi
Kata Pengantar Kepala Badan Pusat Statistik Kabupaten Tanjung Jabung Barat	vii
<i>Preface by Head of Central Statistical Board of Tanjung Jabung Barat Regency</i>	viii
Daftar Isi / Contents	ix
Daftar Gambar / Figureic List	x
Daftar Tabel / List of Table	xii
Penjelasan Umum / Explanatory Notes	xl
Daftar Singkatan / List Of Abbreviations	xli
Bab I Keadan Geografi dan Iklim / <i>GeoFigurey and Climate Condition</i>	1-20
Bab II Pemerintahan / <i>Government</i>	21-82
Bab III Kependudukan dan Ketenagakerjaan / <i>Population and Employment</i>	83-122
Bab IV Sosial / <i>Social</i>	123-222
Bab V Pertanian / <i>Agricultural</i>	223-286
Bab VI Industri dan energi / <i>Industry and Energy</i>	287-308
Bab VII Perdagangan dan Koperasi / <i>Trading and Cooperation</i>	309-324
Bab VIII Hotel dan Pariwisata / <i>Hotel and Tourism</i>	325-336
Bab IX Transportasi dan Komunikasi / <i>Transportation and Communication</i>	337-362
Bab X Keuangan Daerah dan Harga / <i>Local Finance and Price</i>	363-384
Bab XI Pengeluaran Penduduk dan Konsumsi Makanan / <i>Population Expenditure and Food Consumption</i>	385-392
Bab XII Pendapatan Regional / <i>Regional Income</i>	393-412

DAFTAR GAMBAR

List of Figure

		Halaman Pages
<u>Gambar</u> : 3.1.1 <i>Figure</i>	Banyaknya Penduduk Kabupaten Tanjung Jabung Barat Menurut Kecamatan dan Jenis Kelamin, 2017 <i>Population by District and Sex in Tanjung Jabung Barat Regency in 2017</i>	89
<u>Gambar</u> : 3.1.2 <i>Figure</i>	Piramida Penduduk Kabupaten Tanjung Jabung Barat Tahun 2017 <i>Population Pyramide in Tanjung Jabung Barat Regency, 2017</i>	94
<u>Gambar</u> : 4.1.1 <i>Figure</i>	Angka Partisipasi Sekolah di Kabupaten Tanjung Jabung Barat Tahun 2015 - 2017 <i>School Enrollment Rate in Tanjung Jabung Barat Regency, 2015 - 2017</i>	134
<u>Gambar</u> : 5.1.1 <i>Figure</i>	Luas Lahan Sawah Menurut Jenis Pengairan Kabupaten Tanjung Jabung Barat Tahun 2017 <i>Wetland Area by Irrigation Type in Tanjung Jabung barat regency, 2017</i>	232
<u>Gambar</u> : 9.1.1 <i>Figure</i>	Banyaknya Kedatangan dan Keberangkatan Kendaraan Umum Melalui Terminal Pembengis Kuala Tungkal Menurut Bulan, Kendaraan dan Penumpang, 2017 <i>Number of Arrival and Departure Through Pembengis Station, Kuala Tungkal by Month Passengers and Vehicle, 2017</i>	332
<u>Gambar</u> : 9.1.2 <i>Figure</i>	Perkembangan Bongkar dan Muat Barang di Pelabuhan Kuala Tungkal Kabupaten Tanjung Jabung Barat, 2017 <i>Series of Unloaded and Loaded of Goods in Tanjung Jabung Barat Regency, 2017</i>	337
<u>Gambar</u> : 10.1 <i>Figure</i>	Posisi Simpanan Dana Masyarakat Rupiah dan Valuta Asing Bank Umum dan BPR di Kabupaten Tanjung Jabung Barat (Juta Rupiah) Tahun 2017 <i>Outstanding of Private Deposit in Rupiah and Foreign Currency of Commercial & Rural Banks in Tanjung Jabung Barat Regency (Million Rupiah) by Period, 2017</i>	360

Gambar : 10.2 <i>Figure</i>	Posisi Kredit Usaha Kecil (KUK) Menurut Sektor Ekonomi pada Bank Umum di Kabupaten Tanjung Jabung Barat Tahun 2017 <i>Position of Small Scale Business Credits by Economic Sectors at Commercial Banks in Tanjung Jabung Barat Regency by Period in 2017</i>	363
Gambar : 12.1 <i>Figure</i>	Produk Domestik Regional Bruto Kabupaten Tanjung Jabung Barat Menurut Lapangan Usaha Atas Dasar Harga Konstan dan Berlaku Tahun 2014-2017 <i>Gross Domestic Product by Industrial Origin in Tanjung Jabung Barat Regency at Constant and Current Market Prices, 2014 -2017</i>	381

<https://tanjabbar.kab.bps.go.id>

DAFTAR TABEL
LIST OF TABLE

Halaman / Page

Bab I. Keadaan Geografi dan Iklim / Geography and Climate Condition

1.1.1	Luas Wilayah Menurut Kecamatan di Kabupaten Tanjung Jabung Barat, 2017 <i>Land Area by District in Tanjung Jabung Barat Regency, 2017</i>	8
1.1.2	Tinggi Wilayah Ibu Kota Kecamatan Di Atas Permukaan Laut (DPL) menurut Kecamatan di Kabupaten Tanjung Jabung Barat, 2017 <i>Altitude of District Capitals of Sea Level by District in Tanjung Jabung Barat Regency, 2017</i>	9
1.1.3	Jarak dari Ibu Kota Kabupaten ke Ibukota Kecamatan di Kabupaten Tanjung Jabung Barat, 2017 <i>Distances from Capital City of Regency to District Capitals in Tanjung Jabung Barat Regency, 2017</i>	10
1.1.4	Jarak dari Ibu Kota Kabupaten (Kuala Tungkal) ke Beberapa Kota di Provinsi Jambi, 2017 <i>Distances from Capital City of Regency (Kuala Tungkal) to Several City in Jambi Province, 2017</i>	11
1.1.5	Luas Tanah Menurut Ketinggian Di Atas Permukaan Laut (DPL) dan Kecamatan di Kabupaten Tanjung Jabung Barat, 2017 <i>Land Area by Altitude of Sea Level Height and District in Tanjung Jabung Barat Regency, 2017</i>	12
1.1.6	Penyebaran Jenis Tanah Menurut Kecamatan di Kabupaten Tanjung Jabung Barat Tahun 2017 <i>Spreading of Ground Type by District at Tanjung Jabung Barat Regency, 2017</i>	13
1.1.7	Klasifikasi dan Luas Lereng Menurut Kecamatan di Kabupaten Tanjung Jabung Barat Tahun 2017 <i>Classification and Width of Valley by District in Tanjung Jabung Barat, 2017</i>	15
1.1.8	Klasifikasi dan Luas Tekstur Menurut Kecamatan di Kabupaten Tanjung Jabung Barat Tahun 2017 <i>Classification and Width of Texture by District in Tanjung Jabung Barat 2017</i>	16

1.1.9	Klasifikasi Luas Kedalaman Efektif Menurut Kecamatan di Kabupaten Tanjung Jabung Barat Tahun 2017 (Ha) <i>Classification of Effective Width Depth by District in Tanjung Jabung Barat Regency, 2017</i>	17
1.2.1	Jumlah Curah Hujan dan Hari Hujan Menurut Bulan di Kabupaten Tanjung Jabung Barat Tahun 2017 <i>Number of Rainfall and Randsays by Month at Tanjung Jabung Barat Regency, 2017</i>	18
Bab II. Pemerintahan / Government		
2.1.1	Banyaknya Desa, Kelurahan, Dusun dan Rukun Tetangga (RT) Menurut Kecamatan di Kabupaten Tanjung Jabung Barat, 2017 <i>Number of Rural Village, Urban Village, Subvillage and Cluster of Village by District in Tanjung Jabung Barat Regency, 2017</i>	23
2.1.2	Nama Kecamatan dan Desa/Kelurahan di Kabupaten Tanjung Jabung Barat Tahun 2017 <i>District and Village Names in Tanjung Jabung Barat Regency, 2017</i>	24
2.2.1	Banyaknya Anggota DPRD Menurut Partai Politik dan Jenis Kelamin Kabupaten Tanjung Jabung Barat, 2017 <i>Number of Parliament Members by Political Party and Sex in Tanjung Jabung Barat Regency, 2017</i>	29
2.2.2	Banyaknya Keputusan DPRD Menurut Jenis Keputusan di Kabupaten Tanjung Jabung Barat, 2017 <i>Number of Parliament Decision by Kind of Decision in Tanjung Jabung Barat Regency, 2017</i>	30
2.2.3	Nama-Nama Anggota Tetap DPRD Kabupaten Tanjung Jabung Barat Menurut Jabatan dan Fraksi Tahun 2017 <i>Names of Parliament Members of Tanjung Jabung Barat Regency by Position and Fraction, 2017</i>	31
2.2.4	Susunan Komisi Dewan Perwakilan Rakyat Daerah Kabupaten Tanjung Jabung Barat Tahun 2017 <i>Formation of Parliament Commission of Tanjung Jabung Barat Regency in 2017</i>	33
2.2.5	Komposisi Keanggotaan DPRD Kabupaten Tanjung Jabung Barat, 2017 <i>Composition of Parliament Members of Tanjung Jabung Barat Regency, 2017</i>	34
2.2.6	Banyaknya Kegiatan Rapat DPRD Kabupaten Tanjung Jabung Barat, 2017 <i>Number of Parliament's Meetings in Tanjung Jabung Barat Regency, 2017</i>	36

2.3.1	Jumlah Pegawai Pemerintah Daerah (PEMDA) Kabupaten Tanjung Jabung Barat Menurut Status Kepegawaian Tahun 2017 <i>Number of Local Government Employees by Officer Status in Tanjung Jabung Barat Regency, 2017</i>	37
2.3.2	Banyaknya Pegawai Negeri Sipil (PNS) Menurut Dinas Instansi dan Golongan di Pemerintah Daerah (PEMDA) Kabupaten Tanjung Jabung Barat, 2017 <i>Number of Local Government Employees by Service Agencies and Official Status in Tanjung Jabung Barat Regency, 2017</i>	38
2.3.3	Banyaknya Pegawai Negeri Sipil Menurut Tingkat Pendidikan yang Ditamatkan dan Jenis Kelamin di Kabupaten Tanjung Jabung Barat 2017 <i>Number of Local Government Employees by Education Level and Sex in Tanjung Jabung Barat Regency, 2017</i>	43
2.3.4	Nama-Nama Bupati Kabupaten Tanjung Jabung Barat dari Tahun 1965 Sampai Sekarang <i>Names of Chiefs of Tanjung Jabung Barat Regency from 1965 until Now</i>	44
2.3.5	Nama-Nama Sekretaris Wilayah/Daerah Tanjung Jabung Barat yang Tercatat dari Tahun 1965 - 2017 <i>Names of Regional Secretary of Tanjung Jabung Barat Regency from 1965-2017</i>	45
2.3.6	Nama-Nama Pejabat Pemerintah di Lingkungan Sekretariat Daerah Kabupaten Tanjung Jabung Barat Keadaan Akhir Tahun 2017 <i>Names of Chiefs of Secretary Local Government Area on Tanjung Jabung Barat Regency Condition End of 2017</i>	46
2.3.7	Nama-Nama Kepala Dinas/Instansi/Lembaga Pemerintah di Kabupaten Tanjung Jabung Barat Tahun 2017 <i>Names of Government's Institution Leader of Tanjung Jabung Barat Regency, 2017</i>	48
2.3.8	Nama-nama Camat di Kabupaten Tanjung Jabung Barat Tahun 2017 <i>Names of District Chief in Tanjung Jabung Barat Regency, 2017</i>	50
2.3.9	Jumlah Anggota Satgas Linmas Kecamatan dan Kabupaten Tanjung Jabung Barat Tahun 2017 <i>Number of Civil Defense Task Unit at District and Regency Level in Tanjung Jabung Barat Regency, 2017</i>	51
2.3.10	Banyaknya Surat Nikah yang Dikeluarkan Menurut Kecamatan di Kabupaten Tanjung Jabung Barat, 2017 <i>Number of Marriage Certificate Issued by District in Tanjung Jabung Barat Regency, 2017</i>	52

2.3.11	Banyaknya Akta Kelahiran yang Dikeluarkan Menurut Kecamatan di Kabupaten Tanjung Jabung Barat, 2013-2017 <i>Number of Birth Certificate Issued by District in Tanjung Jabung Barat Regency, 2013-2017</i>	53
2.3.12	Banyaknya Sertifikat Tanah yang Dikeluarkan Menurut Kecamatan di Kabupaten Tanjung Jabung Barat. 2012-2016 <i>Number of Land Certificate Issued by District in Tanjung Jabung Barat Regency. 2012-2016</i>	54
2.3.13	Banyaknya Persil Tanah yang Diberikan Berdasarkan Surat Keputusan Hak Milik Tanah di KabupatenTanjung Jabung Barat 2005-2016 <i>Number of Plots of Land Based on Ownership Right Decision in Tanjung Jabung Barat Regency. 2005-2016</i>	55
2.3.14	Banyaknya Persil Tanah yang Diberikan Berdasarkan Surat Keputusan Hak Pakai Tanah di Kabupaten Tanjung Jabung Barat Tahun 2005-2016 <i>Number of Plots of Land Based on Right Users Recommendation in Tanjung Jabung Barat Regency. 2005-2016</i>	56
2.3.15	Banyaknya Persil Tanah yang Diberikan Berdasarkan Surat Keputusan Hak Guna Bangunan di KabupatenTanjung Jabung Barat 2000-2017 <i>Number of Plots of Land Based on Construction Registration in Tanjung Jabung Barat Regency. 2000-2017</i>	57
2.3.16	Banyaknya Persil Tanah yang Diberikan Berdasarkan Surat Keputusan Hak Milik dalam Rangka Pelaksanaan Restribusi Objek Landreform di Kabupaten Tanjung Jabung Barat Tahun 2006-2017 <i>Number of Plots of Land Based on Construction Registration in Tanjung Jabung Barat Regency. 2000-2012</i>	58
2.3.17	Jumlah Izin Mendirikan Bangunan (IMB) Yang Dikeluarkan di Kabupaten Tanjung Jabung Barat Tahun 2017 <i>Number of Building License Recommendation in Tanjung Jabung Barat Regency, 2017</i>	59
2.3.18	Banyaknya Tanah Kas Desa (TKD) Menurut Kecamatan di Kabupaten Tanjung Jabung Barat Tahun 2017 <i>Number of Cash Land Village by District in Tanjung Jabung Barat Regency, 2017</i>	60
2.3.19	Komoditi TKD Menurut Kecamatan di Kabupaten Tanjung Jabung Barat Tahun 2017 <i>Cash Land Village Commodity By District in Tanjung Jabung Barat Regency in 2017</i>	61

2.4.1	Banyaknya Kecelakaan, Akibat Kecelakaan Menurut Jenis Per Bulan di Kabupaten Tanjung Jabung Barat Tahun 2016 <i>Number of Traffic Accident by Month and Kind of Accident in Tanjung Jabung Barat Regency, 2016</i>	62
2.4.2	Banyaknya Peristiwa Kecelakaan dan Pelanggaran yang Dilaporkan dan Diselesaikan Per Bulan di Kabupaten Tanjung Jabung Barat Tahun 2017 <i>Number of Traffic Accident and Crime Reported by Month in Tanjung Jabung Barat Regency in 2017</i>	63
2.4.3	Kerugian Material Akibat Kecelakaan Lalu Lintas di Kabupaten Tanjung Jabung Barat Tahun 2009-2017 <i>Lost Cost of Traffic Accident Result in Tanjung Jabung Barat Regency, 2009-2017</i>	64
2.4.4	Banyaknya SIM yang Diberikan Menurut Jenis SIM Per Bulan di Kabupaten Tanjung Jabung Barat Tahun 2016 <i>Number of Driving Licenses Issued by Kind and Month in Tanjung Jabung Barat Regency, 2016</i>	65
2.4.5	Banyaknya SIM yang Diberikan Setiap Bulan Menurut Jenis Kelamin di Kabupaten Tanjung Jabung Barat Tahun 2016 <i>Number of Driving Licenses Issued by Month and Sex in Tanjung Jabung Barat Regency in 2016</i>	66
2.4.6	Banyaknya Perkara yang Diterima dan Diselesaikan Menurut Bulan di Kabupaten Tanjung Jabung Barat, 2017 <i>Number of Case Received dan Case Settled by Month in Tanjung Jabung Barat Regency, 2017</i>	67
2.4.7	Banyaknya Tahanan Kepolisian Dewasa dan Anak-Anak Menurut Jenis Kelamin Per Bulan di Polres Kabupaten Tanjung Jabung Barat Tahun 2017 <i>Number of Police Prisoners by Month. Sex and Age Group in Tanjung Jabung Barat Police Resort in 2017</i>	68
2.4.8	Banyaknya Tahanan Per Bulan Sisa Bulan Lalu. Tahanan Yang Masuk. dan Tahanan yang Diselesaikan di Kejaksaan Negeri Kuala Tungkal Tahun 2017 <i>Number of Prisoner at Month Rest of Last Month. Reported this Month and Settled Finished at Publics Prosecutors Office of Kuala Tungkal, 2017</i>	69
2.4.9	Banyaknya Tahanan Bidang Tindak Pidana Khusus Per Bulan, Sisa Bulan Lalu, Tahanan Yang Masuk, dan Tahanan yang Diselesaikan di Kejaksaan Negeri Kuala Tungkal Tahun 2017 <i>The number of prisoners Special Crime Division at Month Rest of Last Month, Reported this Month and Settled Finished at Publics Prosecutors Office of Kuala Tungkal, 2017</i>	70

2.4.10	Banyaknya Perkara. Terdakwa. Tertuduh dalam Tindak Pidana Kejahatan Menurut Jenis Kelamin yang Mendapat Keputusan Pengadilan Negeri Kuala Tungkal Tahun 2017 <i>Number Accused and Criminal Cases by Sex That Been Disposed by Kuala Tungkal Court of Justice, 2017</i>	71
2.4.11	Banyaknya Terdakwa/Tertuduh Tindak Pidana Kejahatan yang Mendapat Keputusan Pengadilan Negeri Menurut Kelompok Umur Dirinci Per Bulan di Kabupaten Tanjung Jabung Barat Tahun 2017 <i>Number of Accused of Criminal Resolved by Court by Age Group and Month in Tanjung Jabung Barat Regency, 2017</i>	72
2.4.12	Banyaknya Terdakwa/Tertuduh yang Perkaranya Telah Diselesaikan Menurut Bulan dan Sikap Terhadap Keputusan di Kabupaten Tanjung Jabung Barat Tahun 2017 <i>Number of Accused Solved by Month and Attitude to Decision in Tanjung Jabung Barat Regency, 2017</i>	73
2.4.13	Banyaknya Narapidana Menurut Bulan dan Jenis Kelamin di Kabupaten Tanjung Jabung Barat, 2017 <i>Number of Prisoners by Month and Sex in Tanjung Jabung Barat Regency, 2017</i>	74
2.4.14	Banyaknya Tambahan Narapidana Dewasa, Pemuda, dan Anak-Anak Berdasarkan Putusan Pengadilan Negeri Menurut Jenis Kelamin di Kabupaten Tanjung Jabung Barat Tahun 2017 <i>Number of Prisoners Adult. Youth and Children Based On Court Decision by Age Group and Sex in Tanjung Jabung Barat Regency, 2017</i>	75
2.4.15	Banyaknya Tambahan Narapidana Berdasarkan Putusan Pengadilan Negeri Menurut Jenis Kelamin dan Lama di Penjara/Dikurung di Kabupaten Tanjung Jabung Barat Tahun 2017 <i>Number of Prisoners Addition Based On Court Decision by Sex and Time in Jail in Tanjung Jabung Barat Regency, 2017</i>	76
2.4.16	Banyaknya Tambahan Narapidana Berdasarkan Putusan Pengadilan Negeri Menurut Jenis Kejahatan/Pelanggaran dan Jenis Kelamin di Kabupaten Tanjung Jabung Tahun 2017 <i>Number of Prisoners Addition Base on Court Decision by Kind of Crime and Sex in Tanjung Jabung Barat Regency, 2017</i>	77
2.4.17	Jumlah Perkara dan Yang Diputuskan Per Bulan di Pengadilan Agama Kuala Tungkal Tahun 2017 <i>Number of Problem and Resolved by Month in Islamic Court of Kuala Tungkal 2017</i>	78

2.4.18	Banyaknya Nikah, Talak, Cerai, dan Rujuk Menurut Kecamatan di Kabupaten Tanjung Jabung Barat Tahun 2017 <i>Number of Marriages Divorces Separations and Reconciliation by District in Tanjung Jabung Barat Regency in 2017</i>	79
--------	---	----

Bab III. Penduduk Dan Tenaga Kerja /Population And Manpower

3.1.1	Luas Wilayah dan Jumlah Penduduk Menurut Kecamatan di Kabupaten Tanjung Jabung Barat 2017 <i>Land Area, Number of Population, and Density of Population by District in Tanjung Jabung Barat Regency, 2017</i>	90
3.1.2	Jumlah Penduduk dan Laju Pertumbuhan Penduduk Menurut Kecamatan di Kabupaten Tanjung Jabung Barat, 2000, dan 2017 <i>Number of Population and Population Growth by District in Tanjung Jabung Barat Regency, 2000, and 2017</i>	91
3.1.3	Banyaknya Penduduk Menurut Kecamatan dan Jenis Kelamin di Kabupaten Tanjung Jabung Barat, 2017 <i>Number of Population by District and Sex in Tanjung Jabung Barat Regency, 2017</i>	92
3.1.4	Banyaknya Penduduk, Rumah Tangga, dan Rata-rata Anggota Rumah Tangga di Kabupaten Tanjung Jabung Barat, 2000, dan 2017 <i>Number of Population, Household, and Average of Household Members in Tanjung Jabung Barat Regency, 2000, and 2017</i>	93
3.1.5	Banyaknya Penduduk Menurut Kelompok Umur dan Jenis Kelamin di Kabupaten Tanjung Jabung Barat, 2017 <i>Number of Population by Age Groups and Sex in Tanjung Jabung Barat Regency, 2017</i>	95
3.1.6	Banyaknya Penduduk Menurut Kelompok Umur Sasaran Program dan Jenis Kelamin di Kabupaten Tanjung Jabung Barat, 2017 <i>Number of Population by Program Target Age Groups and Sex in Tanjung Jabung Barat Regency, 2017</i>	96
3.1.7	Proporsi Penduduk Perempuan Usia 25 Tahun Ke Atas Yang Pernah Kawin Menurut Usia Perkawinan Pertama di Kabupaten Tanjung Jabung Barat, 2017 <i>Proportion of Female Population 25 Years Old and Upper by SMAM in Tanjung Jabung Barat Regency, 2017</i>	97
3.1.8	Persentase Penduduk Usia 10 Tahun Keatas Menurut Status Perkawinan di Kabupaten Tanjung Jabung Barat, 2017 <i>Percentage of Population 10 Years Old and Upper by Marriage Status in Tanjung Jabung Barat Regency, 2017</i>	98

3.1.9	Banyaknya Penduduk, Kepadatan dan Penyebaran Penduduk serta Luas Wilayah Menurut Kecamatan dalam Kabupaten Tanjung Jabung Barat 2017 <i>Population, Density, Spread and Area by District in Tanjung Jabung Barat Regency in 2017</i>	99
3.1.10	Banyaknya Desa, Kelurahan dan Penduduk Menurut Kecamatan di Kabupaten Tanjung Jabung Barat Tahun 2017 <i>Number of Villages and Population by District Tanjung Jabung Barat Regency in 2017</i>	100
3.1.11	Banyaknya Penduduk, Rumah Tangga, dan Rata-Rata Anggota Rumah Tangga Menurut Kecamatan di Kabupaten Tanjung Jabung Barat Tahun 2017 <i>Number of Population, Household and Average Household Members by District in Tanjung Jabung Barat Regency in 2017</i>	101
3.1.12	Banyaknya Penduduk Kabupaten Tanjung Jabung Barat Menurut Kecamatan, Daerah Kelurahan dan Daerah Pedesaan Tahun 2017 <i>Number of Population Tanjung Jabung Barat Regency by District, Urban and Rural 2017</i>	102
3.2.1	Penduduk Berumur 15 Tahun Keatas Menurut Jenis Kegiatan Utama di Kabupaten Tanjung Jabung Barat, 2015-2017 <i>Population Aged 15 Years and Over by Main Activities in Tanjung Jabung Barat Regency, 2015-2017</i>	103
3.2.2	Penduduk Berumur 15 Tahun Keatas Menurut Jenis Kegiatan Utama dan Jenis Kelamin di Kabupaten Tanjung Jabung Barat, 2017 <i>Population Aged 15 Years and Over by Kind of Main Activities and Sex in Tanjung Jabung Barat Regency, 2017</i>	104
3.2.3	Penduduk Berumur 15 Tahun Keatas Menurut Jenis Kegiatan Utama dan Pendidikan yang Ditamatkan di Kabupaten Tanjung Jabung Barat, 2017 <i>Population Aged 15 Years and Over by Kind of Main Activities and Education Attained in Tanjung Jabung Barat Regency, 2017</i>	105
3.2.4	Penduduk Berumur 15 Tahun Keatas yang Bekerja Menurut Kelompok Umur dan Jenis Kelamin di Kabupaten Tanjung Jabung Barat, 2017 <i>Population Aged 15 Years and Over Who Worked Ages Group and Sex in Tanjung Jabung Barat Regency, 2017</i>	106
3.2.5	Penduduk Berumur 15 Tahun Keatas yang Bekerja Menurut Lapangan Usaha dan Jenis Kelamin di Kabupaten Tanjung Jabung Barat, 2017 <i>Population Aged 15 Years and Over Who Worked by Economic Sectors and Sex in Tanjung Jabung Barat Regency, 2017</i>	107

3.2.6	Penduduk Berumur 15 Tahun Keatas yang Bekerja Jam Kerja Seminggu yang Lalu dan Jenis Kelamin di Kabupaten Tanjung Jabung Barat, 2017 <i>Population Aged 15 Years and Over by Work Hours a Week Ago in Tanjung Jabung Barat Regency, 2017</i>	108
3.2.7	Jumlah Pencari Kerja Menurut Tingkat Pendidikan yang Ditamatkan dan Jenis Kelamin di Kabupaten Tanjung Jabung Barat, 2017 <i>Number of Job Seekers by Education Attained and Sex in Tanjung Jabung Barat Regency, 2017</i>	109
3.2.8	Jumlah Pencari Kerja yang Terdaftar dan yang Dapat Ditempatkan Menurut Tingkat Pendidikan yang Ditamatkan dan Jenis Kelamin di Kabupaten Tanjung Jabung Barat, 2017 <i>Number of Registered Job Seekers and That Can be Placed by Education Attained and Sex in Tanjung Jabung Barat Regency, 2017</i>	110
3.2.9	Jumlah Pencari Kerja yang Terdaftar dan yang Dapat Ditempatkan menurut Tingkat Pendidikan yang Ditamatkan dan Jenis Kelamin di Kabupaten Tanjung Jabung Barat, 2017 <i>Number of Job Seekers Registered in Depart. of Manpower Office of Tanjung Jabung Barat Regency by Sex and Education Status, 2017</i>	111
3.2.10	Banyaknya Pencari Kerja yang Mendaftar pada Kantor Depnaker Kabupaten Tanjung Jabung Barat Per Bulan Menurut Jenis Kelamin dan Kelompok Umur Tahun 2017 <i>Number of Job Seekers Registered in Depart of Manpower Office Tanjung Jabung Barat Regency by Month, Sex and Age Group in 2017</i>	112
3.2.11	Banyaknya Pencari Kerja, Permintaan, Penghapusan dan Penempatan Menurut Bulan dan Jenis Kelamin di Kabupaten Tanjung Jabung Barat Tahun 2017 <i>Number of Workers Seeking, Placement, Cancelled and Application by Moth and Sex in Tanjung Jabung Barat Regency, 2017</i>	113
3.2.12	Banyaknya Pencari Kerja yang Mendaftar pada Kantor Depnaker Kabupaten Tanjung Jabung Barat Menurut Tingkat Pendidikan dan Jenis Kelamin, 2017 <i>Number of Job Seekers Registered in Depart of Manpower Office Tanjung Jabung Barat Regency by Education Status and Sex, 2017</i>	114
3.2.14	Banyaknya Perusahaan dan Tenaga Kerja Menurut Kewarganegaraan dan Jenis Kelamin per Kecamatan di Kabupaten Tanjung Jabung Barat Tahun 2017 <i>Number of Establishment and Employers by District, Sex and Citizens in Tanjung Jabung Barat Regency, 2017</i>	116

3.2.15	Banyaknya Tenaga Kerja yang Sudah Dilatih dengan Sarana BLK (Non Institusional) di Kabupaten Tanjung Jabung Barat Menurut Jenis Pekerjaan Tahun Anggaran 2013 - 2017 <i>Number of Employers Trained by Non-Institutional Facilities (BLK) by Kind of Works in Tanjung Jabung Barat Regency 2013 - 2017</i>	117
--------	---	-----

Bab IV. Sosial /Social

4.1.1	Angka Partisipasi Sekolah di Kabupaten Tanjung Jabung Barat 2009-2017 <i>School Participation Rates in Tanjung Jabung Barat Regency, 2009-2017</i>	135
4.1.2	Angka Partisipasi Murni (APM) dan Angka Partisipasi Kasar (APK) Menurut Jenjang Pendidikan di Kabupaten Tanjung Jabung Barat 2017 <i>Nett Participation Rates and Gross Participation Rates by Education Level in Tanjung Jabung Barat Regency, 2017</i>	136
4.1.3	Banyaknya Sekolah, Murid, Guru dan Rasio Murid-Guru Taman Kanak-Kanak/ Raudhatul Athfal/Bustanul Athfal di Kabupaten Tanjung Jabung Barat, 2009-2017 <i>Number of School, Pupil, Teacher and Pupil Teacher Ratio of Kindergarten and Islamic Kindergarten in Tanjung Jabung Barat Regency, 2009-2017</i>	137
4.1.4	Banyaknya Sekolah, Murid, Guru dan Rasio Murid-Guru Taman Kanak-kanak Menurut Kecamatan di Kabupaten Tanjung Jabung Barat, 2017 <i>Number of School, Pupil, Teacher and Pupil Teacher Ratio of Kindergarten by District in Tanjung Jabung Barat Regency, 2017</i>	138
4.1.5	Banyaknya Sekolah, Murid, Guru dan Rasio Murid-Guru Raudhatul Athfal/ Bustanul Athfal Menurut Kecamatan di Kabupaten Tanjung Jabung Barat, 2017 <i>Number of School, Pupil, Teacher and Pupil Teacher Ratio of Islamic Kindergarten by District in Tanjung Jabung Barat Regency, 2017</i>	139
4.1.6	Banyaknya Sekolah, Murid, Guru dan Rasio Murid-Guru Sekolah Dasar (SD) Menurut Kecamatan di Kabupaten Tanjung Jabung Barat 2017 <i>Number of School, Pupil, Teacher and Pupil Teacher Ratio of Elementary School by District in Tanjung Jabung Barat Regency, 2017</i>	140
4.1.7	Banyaknya Sekolah, Murid, Guru dan Rasio Murid-Guru Madrasah Ibtidaiyah (MI) Menurut Kecamatan di Kabupaten Tanjung Jabung Barat 2017 <i>Number of School, Pupil, Teacher and Pupil Teacher Ratio of Islamic Elementary School by District in Tanjung Jabung Barat Regency, 2017</i>	141

4.1.8	Banyaknya Sekolah, Murid, Guru dan Rasio Murid-Guru Sekolah Menengah Pertama (SMP) Menurut Kecamatan di Kabupaten Tanjung Jabung Barat 2017 <i>Number of School, Pupil, Teacher and Pupil Teacher Ratio of Junior High School by District in Tanjung Jabung Barat Regency, 2017</i>	142
4.1.9	Banyaknya Sekolah, Murid, Guru dan Rasio Murid-Guru Madrasah Tsanawiyah (MTs) Menurut Kecamatan di Kabupaten Tanjung Jabung Barat 2017 <i>Number of School, Pupil, Teacher and Pupil Teacher Ratio of Islamic Junior High School by District in Tanjung Jabung Barat Regency, 2017</i>	143
4.1.10	Banyaknya Sekolah, Murid, Guru dan Rasio Murid-Guru Sekolah Menengah Atas Menurut Jenis Sekolah di Kabupaten Tanjung Jabung Barat 2017 <i>Number of School, Pupil, Teacher and Pupil Teacher Ratio of Senior High School by Kind of School in Tanjung Jabung Barat Regency, 2017</i>	144
4.1.11	Banyaknya Sekolah, Murid, Guru dan Rasio Murid-Guru Sekolah Menengah Kejuruan (SMK) di Kabupaten Tanjung Jabung Barat 2017 <i>Number of School, Pupil, Teacher and Pupil Teacher Ratio of Vocational High School in Tanjung Jabung Barat Regency, 2017</i>	145
4.1.12	Banyaknya Sekolah, Murid, Guru dan Rasio Murid-Guru Madrasah Aliyah (MA) Menurut Kecamatan di Kabupaten Tanjung Jabung Barat 2017 <i>Number of School, Pupil, Teacher and Pupil Teacher Ratio of Islamic Senior High School by District in Tanjung Jabung Barat Regency, 2017</i>	146
4.1.13	Banyaknya Gedung Sekolah, Murid dan Guru Menurut Tingkat Sekolah dalam Kabupaten Tanjung Jabung Barat Tahun 2017/2017 <i>Number of School, Student and Teacher by District at Tanjung Jabung Barat Regency in 2017/2017</i>	147
4.1.14	Banyaknya SD Menurut Kecamatan, Status Sekolah, Gedung Dan Ruang di Kabupaten Tanjung Jabung Barat Tahun 2017/2017 <i>Number of Elementary School's Teachers by Status of School and District in Tanjung Jabung Barat Regency in 2017/2017</i>	148
4.1.15	Banyaknya Guru Sekolah Dasar Menurut Status Sekolah dan Kecamatan dalam Kab Tanjung Jabung Barat Tahun 2017/2017 <i>Number of Elementary School's Teachers by Status of School and District in Tanjung Jabung Barat Regency, 2017/2017</i>	149
4.1.16	Banyaknya Murid Sekolah Dasar Menurut Status Sekolah dan Kecamatan di Kabupaten Tanjung Jabung Barat Tahun 2017/2017 <i>Number of Elementary School by Status of School and District at Tanjung Jabung Barat Regency in 2017/2017</i>	150

4.1.17	Banyaknya Murid SD Negeri dan Swasta Menurut Kecamatan dan Kelas di Kabupaten Tanjung Jabung Barat Tahun 2017/2017 <i>Number of Government and Private Elementary School's Pupils by District and Class in Tanjung Jabung Barat Regency 2017/2017</i>	151
4.1.18	Banyaknya Pengikut Ujian Akhir SD dan Jumlah yang Lulus Menurut Kecamatan di Kabupaten Tanjung Jabung Barat Tahun 2017/2017 <i>Number of Pupils Attended at Final Examination of Elementary and Passed by District in Tanjung Jabung Barat Regency in 2017/2017</i>	154
4.1.19	Banyaknya SMP Menurut Kecamatan, Status Sekolah Gedung dan Ruang di Kabupaten Tanjung Jabung Barat Tahun 2017/2017 <i>Number of Junior High School by Status Building and Classroom in Tanjung Jabung Barat Regency in 2017/2017</i>	155
4.1.20	Banyaknya Guru SMP Menurut Kecamatan dan Status Sekolah di Kabupaten Tanjung Jabung Barat Tahun 2017/2017 <i>Number of Teachers of Junior High School by District and Status of School in Tanjung Jabung Barat Regency, 2017/2017</i>	156
4.1.21	Banyaknya Murid SMP Menurut Kecamatan dan Status Sekolah di Kabupaten Tanjung Jabung Barat Tahun 2017/2017 <i>Number of Pupils of Junior High School by District and Status of School in Tanjung Jabung Barat Regency, 2017/2017</i>	157
4.1.22	Banyaknya Murid SMP Negeri dan Swasta Menurut Kecamatan dan Kelas di Kabupaten Tanjung Jabung Barat Tahun 2017/2017 <i>Number of Government and Private Junior High School's Pupils by District and Class Room in Tanjung Jabung Barat Regency in 2017/2017</i>	158
4.1.23	Banyaknya Pengikut Ujian Akhir SMP dan Jumlah yang Lulus Menurut Kecamatan di Kabupaten Tanjung Jabung Barat Tahun 2017/2017 <i>Number of Pupils Attended at Final Examination of Junior High School and Passed by District in Tanjung Jabung Barat Regency in 2017/2017</i>	160
4.1.24	Banyaknya SMA Menurut Kecamatan, Status Sekolah Gedung dan Ruang di Kabupaten Tanjung Jabung Barat Tahun 2017/2017 <i>Number of Senior High School by Status Building and Classroom in Tanjung Jabung Barat Regency in 2017/2017</i>	161
4.1.25	Banyaknya Guru SMA Menurut Kecamatan dan Status Sekolah di Kabupaten Tanjung Jabung Barat Tahun 2017/2017 <i>Number of Teachers of Senior High School by District and Status of School in Tanjung Jabung Barat Regency, 2017/2017</i>	162
4.1.26	Banyaknya Murid SMA Menurut Kecamatan dan Status Sekolah di Kabupaten Tanjung Jabung Barat Tahun 2017/2017 <i>Number of Pupils of Senior High School by District and Status of School in Tanjung Jabung Barat Regency, 2017/2017</i>	163

4.1.27	Banyaknya Murid SMA Negeri dan Swasta Menurut Kecamatan dan Kelas di Kabupaten Tanjung Jabung Barat Tahun 2017/2017 <i>Number of Government and Private Senior High School's Pupils by District and Classroom in Tanjung Jabung Barat Regency in 2017/2017</i>	164
4.1.28	Banyaknya Pengikut Ujian Akhir SMA dan Jumlah yang Lulus Menurut Kecamatan di Kabupaten Tanjung Jabung Barat Tahun 2017/2017 <i>Number of Pupils Attended at Final Examination of Senior High School and Passed by District in T anjung Jabung Barat Regency in 2017/2017</i>	166
4.1.29	Banyaknya SMK Menurut Kecamatan, Status Sekolah Gedung dan Ruang di Kabupaten Tanjung Jabung Barat Tahun 2017/2017 <i>Number of Vocational School by Status Building and Classroom in Tanjung Jabung Barat Regency in 2017/2017</i>	167
4.1.30	Banyaknya Guru SMK Menurut Kecamatan dan Status Sekolah di Kabupaten Tanjung Jabung Barat Tahun 2017/2017 <i>Number of Teachers of Vocational High School by District and Status of School in Tanjung Jabung Barat Regency, 2017/2017</i>	168
4.1.31	Banyaknya Murid SMK Menurut Kecamatan dan Status Sekolah di Kabupaten Tanjung Jabung Barat Tahun 2017/2017 <i>Number of Pupils of Vocational High School by District and Status of School in Tanjung Jabung Barat Regency, 2017/2017</i>	169
4.1.32	Banyaknya Murid SMK Negeri dan Swasta Menurut Kecamatan dan Kelas di Kabupaten Tanjung Jabung Barat Tahun 2017/2017 <i>Number of Government and Private Vocational High School's Pupils by District and Classroom in Tanjung Jabung Barat Regency in 2017/2017</i>	170
4.1.33	Banyaknya Pengikut Ujian Akhir SMK dan Jumlah yang Lulus Menurut Kecamatan di Kabupaten Tanjung Jabung Barat Tahun 2017/2017 <i>Number of Pupils Attended at Final Examination of Vocational High School and Passed by District in Tanjung Jabung Barat Regency in 2017/2017</i>	172
4.1.34	Banyaknya Sekolah Madrasah Ibtidaiyah Menurut Kecamatan, Status, Gedung dan Lokal di Kabupaten Tanjung Jabung Barat Tahun 2017 <i>Number Elementary Islamic School by Status, District and Rooms in Tanjung Jabung Barat, 2017</i>	173
4.1.35	Banyaknya Guru Madrasah Ibtidaiyah Menurut Status Sekolah dan Kecamatan di Kabupaten Tanjung Jabung Barat Tahun 2017 <i>Number of Elementary Islamic School Teachers by District and Status in Tanjung Jabung Barat Regency, 2017</i>	174

4.1.36	Banyaknya Murid Madrasah Ibtidaiyah Menurut Status Sekolah dan Kecamatan di Kabupaten Tanjung Jabung Barat Tahun 2017 <i>Number of Elementary Islamic School Pupils by District and Status in Tanjung Jabung Barat Regency, 2017</i>	175
4.1.37	Banyaknya Sekolah Madrasah Tsanawiyah Menurut Kecamatan, Status, Gedung dan Lokal di Kabupaten Tanjung Jabung Barat Tahun 2017 <i>Number of Junior Islamic School by District, Status and Rooms in Tanjung Jabung Barat Regency in 2017</i>	176
4.1.38	Banyaknya Guru Madrasah Tsanawiyah Menurut Kecamatan dan Status Sekolah di Kabupaten Tanjung Jabung Barat, 2017 <i>Number of Junior Islamic School Teachers by District and Status in Tanjung Jabung Barat Regency, 2017</i>	177
4.1.39	Banyaknya Murid Madrasah Tsanawiyah Menurut Kecamatan dan Status Sekolah di Kabupaten Tanjung Jabung Barat, 2017 <i>Number of Junior Islamic School Pupils by District and Status in Tanjung Jabung Barat Regency, 2017</i>	178
4.1.40	Banyaknya Sekolah Madrasah Aliyah Menurut Kecamatan, Status, Gedung dan Lokal dalam Kabupaten Tanjung Jabung Barat, 2017 <i>Number Senior Islamic School by District, Status and Rooms in Tanjung Jabung Barat Regency in 2017</i>	179
4.1.41	Banyaknya Guru Madrasah Aliyah Menurut Kecamatan dan Status Sekolah di Kabupaten Tanjung Jabung Barat, 2017 <i>Number of Senior Islamic School Teachers by District and Status in Tanjung Jabung Barat Regency in 2017</i>	180
4.1.42	Banyaknya Murid Madrasah Aliyah Menurut Kecamatan dan Status Sekolah di Kabupaten Tanjung Jabung Barat, 2017 <i>Number of Senior Islamic School Pupils by District and Status in Tanjung Jabung Barat Regency in 2017</i>	181
4.1.43	Banyaknya Pesantren, Santri dan Guru Menurut Kecamatan di Kabupaten Tanjung Jabung Barat Tahun 2017 <i>Number of Moslem Boarding, Pupils and Teachers by District in Tanjung Jabung Barat Regency, 2017</i>	182
4.1.44	Banyaknya Madrasah Diniyah, Murid dan Guru Menurut Kecamatan di Kabupaten Tanjung Jabung Barat Tahun 2017 <i>Number of Moslem Boarding, Pupils and Teachers by District in Tanjung Jabung Barat Regency, 2017</i>	183

4.1.45	Jumlah Fakultas, Mahasiswa dan Tenaga Edukatif Reguler dan Ekstensi Lingkungan Dinas Pendidikan Tinggi di Kabupaten Tanjung Jabung Barat Tahun 2017 <i>Number of Faculty, College Student, Reguler and Extension Lecture in Ministry of National Education at Tanjung Jabung Barat Regency, 2017</i>	184
4.1.46	Banyaknya Tenaga Pengajar/Dosen pada Perguruan Tinggi di Kabupaten Tanjung Jabung Barat Menurut Status Pengajar/ Dosen Tahun 2017/2017 <i>Number of Teaching Staff at University/Academy in Tanjung Jabung Barat Regency by Status of Teachers in 2017/2017</i>	185
4.1.47	Banyaknya Mahasiswa pada Perguruan Tinggi Kabupaten Tanjung Jabung Barat Menurut Jenis Kelamin Tahun 2000/2001 - 2017/2017 <i>Number of Students at University/Academy in Tanjung Jabung Barat Regency by Sex, 2000/2001 - 2017/2017</i>	186
4.1.48	Banyaknya Gugus Depan, Peserta Didik, Pembina Pramuka, dan Pelatih Pramuka di Kabupaten Tanjung Jabung Barat Tahun 2017 <i>Number of Group, Scouts Member, Builder and Coach by District in Tanjung Jabung Barat Regency, 2017</i>	187
4.2.1	Banyaknya Fasilitas Kesehatan di Kabupaten Tanjung Jabung Barat, 2017 <i>Number of Health Facilities in Tanjung Jabung Barat Regency, 2017</i>	188
4.2.2	Banyaknya Tenaga Kesehatan pada Puskesmas Menurut Unit Kerja dan Sarana Pelayanan Kesehatan di Kabupaten Tanjung Jabung Barat, 2017 <i>Number of Physicians, Midwife and Nurse at Centre Public Health in Tanjung Jabung Barat Regency, 2017</i>	189
4.2.3	Banyaknya Tenaga Kesehatan Menurut Sarana Pelayanan Kesehatan Banyaknya Fasilitas Kesehatan di Kabupaten Tanjung Jabung Barat, 2017 <i>Number of Health Personnel by Kind of Health Service in Tanjung Jabung Barat Regency, 2017</i>	191
4.2.4	Banyaknya Dokter Spesialis, Dokter Umum, dan Dokter Gigi di Sarana Pelayanan Kesehatan Kabupaten Tanjung Jabung Barat, 2017 <i>Number of Specialist Doctors, General Practitioners and Dentists in Health Service Facilities in Tanjung Jabung Barat Regency, 2017</i>	193
4.2.5	Banyaknya Kelahiran menurut Penolong Kelahiran di Kabupaten Tanjung Jabung Barat, 2017 <i>Number of Births according to Helper in Tanjung Jabung Barat Regency, 2017</i>	194
4.2.6	Banyaknya Balita yang Pernah Mendapat Imunisasi Menurut Jenis Imunisasi dan Kecamatan di Kabupaten Tanjung Jabung Barat, 2017 <i>Number of Toddler Immunization Ever Received by Type and District Immunization in Tanjung Jabung Barat Regency, 2017</i>	195

4.2.7	Jumlah Kasus 10 Penyakit Terbanyak di Kabupaten Tanjung Jabung Barat, 2017 <i>Most Diseases Number of Cases 10 in Tanjung Jabung Barat Regency, 2017</i>	197
4.2.8	Jumlah Bayi Lahir, Bayi Berat Badan Lahir Rendah (BBLR), BBLR Dirujuk, dan Bergizi Buruk di Kabupaten Tanjung Jabung Barat, 2009-2017 <i>Number of Infants Born, Infant Low Birth Weight (LBW), LBW Referred, and Bad Nutritious in Tanjung Jabung Barat Regency, 2009-2017</i>	198
4.2.9	Jumlah Ibu Hamil, Melakukan Kunjungan K1, Melakukan Kunjungan K4, KEK, dan Mendapat Tablet Zat Besi (Fe) di Kabupaten Tanjung Jabung Barat, 2012-2017 <i>Number of Pregnant Women, Do visit K1, K4 Conducting Visits, KEK, and Tablet Gets Iron (Fe) in Jabung Tanjung Barat Regency, 2012-2017</i>	199
4.2.10	Banyaknya Penderita Penyakit Menurut Kecamatan dan Jenis Penyakit di Kabupaten Tanjung Jabung Barat Tahun 2017 <i>Number of Diseases Patient by District and Kind of Diseases in Tanjung Jabung Barat Regency, 2017</i>	200
4.2.11	Banyaknya Penderita Demam Berdarah Dengue dan Penderita yang Meninggal Menurut Kecamatan di Kabupaten Tanjung Jabung Barat Tahun 2017 <i>Number of Dengue Hemorrhagic Fever's Patient by District in Tanjung Jabung Barat Regency, 2017</i>	201
4.1.12	Jumlah Remaja Usia 15-24 yang Mendapatkan Penyuluhan HIV/AIDS Menurut Kecamatan di Kabupaten Tanjung Jabung Barat, 2017 <i>Number of Teen age 15-24 years old Getting Counseling HIV / AIDS by District in Tanjung Jabung Barat Regency, 2017</i>	202
4.2.13	Banyaknya Klinik KB, Puskesmas dan Puskesmas Pembantu Menurut Kecamatan di Kabupaten Tanjung Jabung Barat Tahun 2017 <i>Number of Family Planning Clinic, Centre of Public Health and Sub Centre of Public Health by District in Tanjung Jabung Barat Regency, 2017</i>	203
4.2.14	Banyaknya Klinik Keluarga Berencana (KB), dan Pos Pelayanan Keluarga Berencana Desa (PPKBD) Menurut Kecamatan di Kabupaten Tanjung Jabung Barat, 2017 <i>Number of Family Planning Clinic, and the Postal Village Family Planning Services According to the District In Tanjung Jabung Barat Regency, 2017</i>	204

4.2.15	Banyaknya Pasangan Usia Subur (PUS) dan Peserta KB Aktif Menurut Kecamatan di Kabupaten Tanjung Jabung Barat, 2017 <i>Number of Fertile Pairs Age(EFA) and Active Participants Family Planning by the District in Tanjung Jabung Barat Regency, 2017</i>	205
4.2.16	Jumlah Akseptor KB Baru Menurut Kecamatan dan Alat Kontrasepsi yang Digunakan di Kabupaten Tanjung Jabung Barat Tahun 2017 <i>Number of New Family Planning Acceptor by District and Contraceptive Method Used in Tanjung Jabung Barat Regency in 2017</i>	207
4.2.17	Banyaknya Peserta Asuransi Kesehatan (ASKES) di Kabupaten Tanjung Jabung Barat Tahun 2017 <i>Number of Insurance Acceptors in Tanjung Jabung Barat Regency, 2017</i>	208
4.3.1	Jumlah Penduduk Menurut Kecamatan dan Agama di Kabupaten Tanjung Jabung Barat, 2017 <i>Number of Population by District and Religious in Tanjung Jabung Barat Regency, 2017</i>	209
4.3.2	Banyaknya Tempat Peribadatan Menurut Kecamatan di Kabupaten Tanjung Jabung Barat, 2017 <i>Number of Population by District and Religious in Tanjung Jabung Barat Regency, 2017</i>	210
4.3.3	Banyaknya Jemaah Haji yang Diberangkatkan Menurut Kecamatan dan Jenis Kelamin di Kabupaten Tanjung Jabung Barat Tahun 2017 <i>Number of Moslem Pilgrims Departed by District in Tanjung Jabung Barat Regency in 2017</i>	212
4.3.4	Banyaknya Ulama, Muballigh/Khotib Menurut Kecamatan di Kabupaten Tanjung Jabung Barat Tahun 2017 <i>Number of Preachers, Moslem Propagator by District in Tanjung Jabung Barat Regency, 2017</i>	213
4.3.5	Banyaknya Tanah Wakaf Menurut Kecamatan, Status, Lokasi dan Luas di Kabupaten Tanjung Jabung Barat Tahun 2017 <i>Number of Land as Gifts by District, Status, Location and Areas in Tanjung Jabung Barat Regency, 2017</i>	214

Bab V. Pertanian /Agricultural

5.1.1	Luas Lahan Sawah Dirinci Menurut Jenis Pengairan dan Kecamatan di Kabupaten Tanjung Jabung Barat, 2017 <i>Land Area by Kind of Irrigation and District in Tanjung Jabung Barat Regency, 2017</i>	232
-------	---	-----

5.1.2	Luas Panen, Produksi, dan Produktivitas Padi (Padi Sawah dan Padi Ladang) Menurut Kecamatan di Kabupaten Tanjung Jabung Barat Tahun 2017 <i>Harvest Area, Production and Yield Rate of Paddy (Wetland Paddy and Dry Land Paddy) by District in Tanjung Jabung Barat Regency in 2017</i>	233
5.1.3	Luas Panen, Produksi, dan Produktivitas Jagung dan Kedelai Menurut Kecamatan di Kabupaten Tanjung Jabung Barat, 2017 <i>Harvest Area, Production and Yield Rate of Maize and Soya Beans by District in Tanjung Jabung Barat Regency, 2017</i>	234
5.1.4	Luas Panen, Produksi, dan Produktivitas Kacang Tanah dan Kacang Hijau Menurut Kecamatan di Kabupaten Tanjung Jabung Barat, 2017 <i>Harvest Area, Production and Yield Rate of Peanuts and Small Green by District in Tanjung Jabung Barat Regency, 2017</i>	235
5.1.5	Luas Panen, Produksi, dan Produktivitas Ubi Kayu dan Ubi Jalar Menurut Kecamatan di Kabupaten Tanjung Jabung Barat, 2017 <i>Harvest Area, Production and Yield Rate of Cassava and Sweet Potatoes by District in Tanjung Jabung Barat Regency, 2017</i>	236
5.2.1	Luas Panen Tanaman Sayuran Menurut Kecamatan dan Jenis Sayuran di Kabupaten Tanjung Jabung Barat (Ha), 2017 <i>Vegetables Plant Harvest Area by District and Kind of Vegetables in Tanjung Jabung Barat Regency (Ha), 2017</i>	237
5.2.2	Produksi Tanaman Sayuran Menurut Kecamatan dan Jenis Sayuran di Kabupaten Tanjung Jabung Barat (Ton), 2017 <i>Production of Vegetables Plant by District and Kind of Vegetables in Tanjung Jabung Barat Regency (Ton), 2017</i>	238
5.2.3	Produksi Buah-buahan Menurut Kecamatan dan Jenis Buah di Kabupaten Tanjung Jabung Barat (Ton), 2017 <i>Production of Fruits Plant by District and Kind of Fruits in Tanjung Jabung Barat Regency (Ton), 2017</i>	239
5.2.4	Luas Panen, Produksi dan Rata-Rata Produksi Tanaman Sayuran Menurut Kecamatan di Kabupaten Tanjung Jabung Barat Tahun 2017 <i>Harvest Area, Production and Yield Rate of Vegetables by District in Tanjung Jabung Barat Regency, 2017</i>	240
5.2.5	Jumlah Pohon, Produksi dan Rata-Rata Produksi Buah-Buahan Menurut Kecamatan di Kabupaten Tanjung Jabung Barat Tahun 2017 <i>Number of Tree, Production and Yield Rate of Fruits by District in Tanjung Jabung Barat Regency, 2017</i>	241

5.2.6	Produksi Tanaman Bahan Makanan Komoditi Sayur-sayuran di Kabupaten Tanjung Jabung Barat (Ton) Tahun 2017 <i>Production of Vegetables (Ton) in Tanjung Jabung Barat Regency, 2017</i>	242
5.2.7	Luas Lahan Kering Menurut Kecamatan dan Penggunaannya di Kabupaten Tanjung Jabung Barat Tahun 2017 <i>Area of Dry Land by District and Used in Tanjung Jabung barat regency, 2017</i>	243
5.3.1	Luas Tanaman Perkebunan Menurut Kecamatan dan Jenis Tanaman di Kabupaten Tanjung Jabung Barat (Ha), 2017 <i>Planted Area of Holder State by District and Kind of Plants in Tanjung Jabung Barat Regency (Ha), 2017</i>	244
5.3.2	Produksi Tanaman Perkebunan Menurut Kecamatan dan Jenis Tanaman di Kabupaten Tanjung Jabung Barat (Ton), 2017 <i>Production of Holder State by District and Kind of Plants in Tanjung Jabung Barat Regency (Ton), 2017</i>	245
5.3.3	Luas (Ha) dan Produksi Tanaman (Ton) Perkebunan Rakyat Dirinci Menurut Kecamatan dan Jenis Tanaman di Kabupaten Tanjung Jabung Barat Tahun 2017 <i>Planted Area (Ha) and Production (Ton) of Smallholder Estate by District and Kind of Plant in Tanjung Jabung Barat Regency, 2017</i>	246
5.3.4	Luas (Ha) dan Produksi Tanaman (Ton) Perkebunan Besar Swasta Menurut Jenis Tanaman dan Kecamatan di Kabupaten Tanjung Jabung Barat Tahun 2017 <i>Planted Area (Ha) and Production (Ton) of Bigholder Estate by District and Kind of Plant in Tanjung Jabung Barat Regency in 2017</i>	249
5.4.1	Populasi Ternak Besar dan Ternak Kecil di Kabupaten Tanjung Jabung Barat Menurut Jenis Ternak (Ekor) Tahun 2017 <i>Population of Big and Small Livestock by District in Tanjung Jabung Barat Regency, 2017</i>	250
5.4.2	Perkembangan Populasi Ternak Gaduhan di Kabupaten Tanjung Jabung Barat Menurut Kecamatan dan Jenis Ternak (Ekor) Tahun 2017 <i>Population of Carried Livestock by Sex, Kind of Livestock and District in Tanjung Jabung Barat Regency, 2017</i>	251
5.4.3	Jumlah Pematangan Ternak di Kabupaten Tanjung Jabung Barat Menurut Kecamatan dan Jenis Ternak (Ekor) Tahun 2017 <i>Number of Livestock Slaughtered by District and Kind of Livestock in Tanjung Jabung Barat Regency, 2017</i>	252

5.4.4	Produksi Daging Ternak Besar Menurut Kecamatan dan Jenis Ternak di KabupatenTanjung Jabung Barat (Kg) Tahun 2017 <i>Production of Meat Big Livestock and Small Livestock by District and Kind of Livestock in Tanjung Jabung Barat Regency, 2017</i>	253
5.4.5	Populasi Unggas Menurut Kecamatan dan Jenis Unggas di Kabupaten Tanjung Jabung Barat (Ekor), 2017 <i>Population of Poultry by District and Kind of Poultry in Tanjung Jabung Barat Regency, 2017</i>	254
5.4.6	Produksi Daging Ayam dan Telur di Kabupaten Tanjung Jabung Barat Tahun 2003-2017 <i>Production of Chicken Meat and Egg in Tanjung Jabung Barat Regency, 2003 – 2017</i>	255
5.4.7	Produksi Daging Ternak Unggas di Kabupaten Tanjung Jabung Barat Menurut Kecamatan dan Jenis Ternak (Kg) Tahun 2017 <i>Production of Fowls Meat in Tanjung Jabung Barat Regency by District and Kind of Title, 2017</i>	256
5.5.1	Produksi Perikanan Tangkap Menurut Kecamatan dan Subsektor di Kabupaten Tanjung Jabung Barat (ton), 2009-2017 <i>Trap Fisheries Production by District and Kind of Fisheries in Tanjung Jabung Barat Regency (ton), 2009-2017</i>	257
5.5.2	Jumlah Rumah Tangga Perikanan Laut Menurut Kecamatan dan Jenis Alat Tangkap di Kabupaten Tanjung Jabung Barat Tahun 2017 <i>Number of Sea Fisheries Household by District and Boats in Tanjung Jabung Barat Regency, 2017</i>	258
5.5.3	Jumlah Armada Penangkap Ikan Laut Menurut Kecamatan dan Ukuran Perahu/Kapal di Kabupaten Tanjung Jabung Barat Tahun 2017 <i>Number of Fish Trap Net by District and Size of Boat/Ship in Tanjung Jabung Barat Regency, 2017</i>	259
5.5.4	Jumlah Alat Tangkap Perikanan Laut Menurut Kecamatan di Kabupaten Tanjung Jabung Barat Tahun 2017 <i>Number of Sea Fisheries Trap Net by District in Tanjung Jabung Barat Regency, 2017</i>	260
5.5.5	Jumlah Tenaga Kerja Perikanan Laut Menurut Kecamatan dan Jenis Alat di Kabupaten Tanjung Jabung Barat (Orang) Tahun 2017 <i>Number of Fishers by District and Kind of Trap Net in Tanjung Jabung Barat Regency (Person), 2017</i>	261

5.5.6	Produksi Perikanan Laut Menurut Jenis Alat di Kabupaten Tanjung Jabung Barat (Ton) Tahun 2017 <i>Sea Fisheries Production by District and Kind of Trap Net in Tanjung Jabung Barat Regency (Ton), 2017</i>	262
5.5.7	Produksi Perikanan Laut Menurut Kecamatan dan Jenis Ikan di Kabupaten Tanjung Jabung Barat (Ton) Tahun 2017 <i>Sea Fisheries Production by District and Kind of Fishing Tanjung Jabung Barat Regency (Ton) in 2017</i>	263
5.5.8	Nilai Produksi Perikanan Laut Menurut Kecamatan dan Jenis Ikan di Kabupaten Tanjung Jabung Barat (Ribuan Rupiah) Tahun 2017 <i>Production Values of Sea Fisheries by District and Kind of Fishing Tanjung Jabung Barat Regency (Thousands of Rupiah) in 2017</i>	265
5.5.9	Rumah Tangga Perikanan Perairan Umum Menurut Kecamatan dan Jenis Alat di Kabupaten Tanjung Jabung Barat Tahun 2017 <i>Number of General Water Fisheries Household by Kind of Trap and District in Tanjung Jabung Barat Regency in 2017</i>	267
5.5.10	Jumlah Alat Tangkap Perairan Umum, Produksi dan Jenis Alat Menurut Kecamatan di Kabupaten Tanjung Jabung Barat Tahun 2017 <i>Number of General Water Fisheries Trap Net, Production, and Kind of Trap Net by District in Tanjung Jabung Barat Regency in 2017</i>	270
5.5.11	Nilai Produksi Perikanan Perairan Umum Menurut Jenis Ikan dan Kecamatan di Kabupaten Tanjung Jabung Barat (Ton) Tahun 2017 <i>General Water Fisheries Production Value by Kind of Fish and District in Tanjung Jabung Barat Regency (Ton), 2017</i>	273
5.5.12	Rumah Tangga Budidaya Kolam dan Luas Pemeliharaan Menurut Kecamatan di Kabupaten Tanjung Jabung Barat Tahun 2017 <i>Number of Fresh Water Household and Breeding Area by District in Tanjung Jabung Barat Regency in 2017</i>	274
5.6.1	Produksi Hasil Hutan dan Hasil Ikutan Menurut Jenis Produksi di Kabupaten Tanjung Jabung Barat Tahun 2017 <i>Woods and By Product By Kind of Product in Tanjung Jabung Barat Regency, 2017</i>	277
5.6.2	Produksi Hasil Hutan dan Hasil Ikutan Menurut Jenis Produksi di Kabupaten Tanjung Jabung Barat Tahun 2017 <i>Production and by Product of Woods by Kind of Product in Tanjung Jabung Barat Regency, 2017</i>	278

Bab VI. Perindustrian, Pertambangan dan Energi / Industry, Mining, and Energy

6.1.1	Jumlah Perusahaan Industri dan Tenaga Kerja Menurut Kode Industri di Kabupaten Tanjung Jabung Barat, 2017 <i>Number of Manufacturing Establishment and Labor by Industrial Code in Tanjung Jabung Barat Regency at 2017</i>	282
6.1.2	Banyaknya Perusahaan Industri dan Jumlah Tenaga Kerja Menurut Jenis Industri di Kabupaten Tanjung Jabung Barat Tahun 2009-2017 <i>Number of Manufacturing Establishment and Labour by Kind of Industry in Tanjung Jabung Barat Regency in 2009-2017</i>	283
6.1.3	Banyaknya Perusahaan Industri dan Jumlah Tenaga Kerja Menurut Jenis Industri/Sektor di Kabupaten Tanjung Jabung Barat Tahun 2017 <i>Number of Manufacturing Establishment and Labour by Kind/Sector of Industry in Tanjung Jabung Barat Regency in 2017</i>	284
6.2.1	Potensi Bahan Galian Menurut Kecamatan di Kabupaten Tanjung Jabung Barat Tahun, 2017 <i>Potency of Dig Substance by District in Tanjung Jabung Barat Regency, 2017</i>	288
6.2.2	Luas Potensi Bahan Galian Menurut Kecamatan di Kabupaten Tanjung Jabung Barat, 2017 <i>Potency of Dig Substance Area by District in Tanjung Jabung Barat Regency, 2017</i>	289
6.2.3	Daya Terpasang, Produksi, dan Distribusi Listrik PT.PLN (Persero) pada Ranting PLN di Kabupaten Tanjung Jabung Barat, 2012-2017 <i>Installed Electric Power, Production and Distribution of Electric Power of Government Electricity in Tanjung Jabung Barat Regency, 2017</i>	290
6.2.4	Banyaknya Pelanggan Perusahaan Listrik Negara (PLN) Menurut Kecamatan di Kabupaten Tanjung Jabung Barat, Tahun 2012-2017 <i>Number of Government Electricity Consumer by District in Tanjung Jabung Barat Regency, 2012-2017</i>	291
6.2.5	Banyaknya Pelanggan Perusahaan Listrik Negara (PLN) Menurut Penggunaan di Kabupaten Tanjung Jabung Barat Tahun 2012-2017 <i>Number of Government Electricity Consumer by Kind of Used in Tanjung Jabung Barat Regency, 2012-2017</i>	292
6.2.6	Banyaknya Mesin Pembangkit Tenaga Listrik Yang Dimiliki PLN dan Kekuatannya Menurut Kecamatan di KabupatenTanjung Jabung Barat Tahun 2017 <i>Number of Electrical Machinery and Power by District in Tanjung Jabung Barat Regency, 2017</i>	293

6.2.7	Nilai dan Produksi Tenaga Listrik Menurut Penggunaan di Kabupaten Tanjung Jabung Barat Tahun 2017 <i>Production Electricity and Value by Used in Tanjung Jabung Barat Regency, 2017</i>	294
6.2.8	Nilai dan Produksi Air Bersih Per Bulan di Kabupaten Tanjung Jabung Barat Tahun 2017 <i>Production and Value of Water Supply by Month in Tanjung Jabung Barat Regency in 2017</i>	295
6.2.9	Banyaknya Pelanggan PDAM Tirta Pengabuan Kuala Tungkal menurut Jenis Konsumen Tahun 2012-2017 <i>Number of Water Supply Consumers by Kind of Customer in Tanjung Jabung Barat Regency 2012 – 2017</i>	296
6.2.10	Banyaknya Pelanggan Air Bersih Menurut Jenis Pelanggan di Kabupaten Tanjung Jabung Barat Tahun 2012 – 2017 <i>Number of Water Supply Consumers by Kind of Consumers in Tanjung Jabung Barat Regency, 2012 – 2017</i>	297

Bab VII. Perdagangan / Trading

7.1	Banyaknya Perusahaan Berbadan Hukum yang Mengurus Ijin di Kantor Perijinan Kabupaten Tanjung Jabung Barat Tahun 2017 <i>Number of Regulated Companies Law That Permit in Licensing Office of Tanjung Jabung Barat Regency, 2017</i>	301
7.2	Jumlah Penerbitan Surat Izin Usaha Perdagangan (SIUP) di Kabupaten Tanjung Jabung Barat Menurut Jenis Perusahaan dan Kewarganegaraan Pemilik Tahun 2017 <i>Number of Trade License by Kind of Establishment and Owners Citizen in Tanjung Jabung Barat Regency, 2017</i>	302
7.3	Jumlah Penerbitan Surat Izin Usaha Perdagangan (SIUP) di Kabupaten Tanjung Jabung Barat Menurut Jenis Usaha Perusahaan Tahun 2002 – 2017 <i>Number of Permit Trading Issued in Tanjung Jabung Barat Regency, 2002 - 2017</i>	303
7.4	Realisasi Ekspor Kabupaten Tanjung Jabung Barat Per Triwulan Selama Tahun 2017 <i>Export Realization Every Three Months of Tanjung Jabung Barat Regency in 2017</i>	304
7.5	Posisi Stock Beras Pemerintah pada Sub Divre Bulog Wilayah I Tanjung Jabung Barat Tahun 2017 <i>Supplies of Government Rice at Sub Logistical Depot of Tanjung Jabung Barat Regency, 2017</i>	305

7.6	Penerimaan Beras Pemerintah pada Sub Divre Bulog Wilayah I Kabupaten Tanjung Jabung Barat Tahun 2017 <i>Government Rice Stock at Sub Logistical Depot of Tanjung Jabung Barat Regency in 2017</i>	306
7.7	Penyaluran Beras Pemerintah pada Sub Divre Bulog Wilayah I Kabupaten Tanjung Jabung Barat Tahun 2017 <i>Distribution of Government Rice at Sub Logistical Depot of Tanjung Jabung Barat Regency, 2017</i>	307
7.8	Banyaknya Kader Koperasi yang Telah Dilatih/Dididik Menurut Jenis Latihan dan Koperasi di Kabupaten Tanjung Jabung Barat Tahun 2017 <i>Number of Cooperative Cadres Trained by Kind of Training and Cooperative in Tanjung Jabung Barat Regency, 2017</i>	308
7.9	Banyaknya Koperasi dan Anggota Koperasi Menurut Kecamatan dan Jenis Koperasi di Kabupaten Tanjung Jabung Barat Tahun 2017 <i>Number of Cooperative and Members by District and Kind of Cooperative in Tanjung Jabung Barat Regency, 2017</i>	309
7.10	Banyaknya KUD, Jumlah Simpanan, Permodalan, Volume Usaha dan Sisa Hasil Usaha Menurut Kecamatan di Kabupaten Tanjung Jabung Barat Tahun 2017 <i>Number of Village Cooperative, Saving, Capital, Omzet and Balance by District in Tanjung Jabung Barat Regency, 2017</i>	310
7.11	Banyaknya Koperasi, Jumlah Simpanan, Permodalan, Volume Usaha dan Sisa Hasil Usaha Menurut Kecamatan di Kabupaten Tanjung Jabung Barat Tahun 2017 <i>Number of Cooperative, Saving, Capital, Omzet and Balance by District in Tanjung Jabung Barat Regency, 2017</i>	311
7.12	Banyaknya Koperasi Primer, Gabungan dan Induk Serta Jumlah Anggota Menurut Jenis Koperasi di Kabupaten Tanjung Jabung Barat Tahun 2017 <i>Number of Primary, Union and Principal Cooperatives in Tanjung Jabung Barat Regency, 2017</i>	312

Bab VIII. Transportasi, Komunikasi dan Parawisata / Transportation, Communication and Tourism

8.1	Banyaknya Hotel di Kabupaten Tanjung Jabung Barat (Unit) 2012-2017 <i>Number of Hotel in Tanjung Jabung Barat Regency, 2012- 2017</i>	317
8.2	Banyaknya Kamar dan Tempat Tidur Per Hotel Penginapan di Kabupaten Tanjung Jabung Barat (Buah/Unit) Tahun 2017 <i>Number of Rooms and Beds by Hotel/Inn in Tanjung Jabung Barat Regency, 2017</i>	318

8.3	Besarnya Tarif Kamar Hotel/Penginapan Per Malam/Orang di Kabupaten Tanjung Jabung Barat Menurut Hotel/Penginapan, Jenis Kamar dan Tingkatan (Rupiah), 2017	319
8.4	Banyaknya Karyawan Hotel/Penginapan di Kabupaten Tanjung Jabung Barat Menurut Hotel/Penginapan dan Tingkat Pendidikan Tahun 2017 <i>Number of Hotels/Inn Employer by Hotel/ Inn and Education of Employer in West Tanjung Jabung Regency, 2017</i>	320
8.5	Banyaknya Kapal dan ABK Asing Yang Datang dan Berangkat Melalui Pelabuhan di Kabupaten Tanjung Jabung Barat Tahun 2017 <i>Number of Incoming Foreign and ABK Ship and Leave Passing Harbour in Tanjung Jabung Regency, 2017</i>	321

Bab IX. Transportasi dan Komunikasi / *Transportation and Communication*

9.1.1	Panjang Jalan Menurut Pemerintahan yang Berwenang di Kabupaten Tanjung Jabung Barat (km), 2007-2017 <i>Length of Roads By Government Authorities in Tanjung Jabung Barat Regency in 2007-2017</i>	325
9.1.2	Panjang Jalan Kabupaten Tanjung Jabung Barat Menurut Kecamatan dan Jenis Permukaan Jalan (Km) Tahun 2017 <i>Length of Roads by District and Surface Type in Tanjung Jabung Barat Regency (Km) in 2017</i>	326
9.1.3	Panjang Jalan di KabupatenTanjung Jabung Barat Menurut Kecamatan dan Kondisi Jalan (Km), 2017 <i>Length of Roads by District and Condition in Tanjung Jabung Barat Regency (Km), 2017</i>	327
9.1.4	Panjang Jalan Kabupaten Tanjung Jabung Barat Menurut Kecamatan dan Kelas Jalan (Km), 2017 <i>Length of Roads by District and Class in Tanjung Jabung Barat Regency, 2017</i>	329
9.1.5	Banyaknya Jembatan dan Gorong-Gorong Menurut Kecamatan dan Jenis Konstruksi di Kabupaten Tanjung Jabung Barat (Unit) Tahun 2017 <i>Number of Bridge and Small Bridge by District and Construction in Tanjung Jabung Barat Regency (Units), 2017</i>	331
9.1.6	Banyaknya Kedatangan dan Keberangkatan Kendaraan Umum Melalui Terminal Pembengis Kuala Tungkal Menurut Bulan, Kendaraan dan Penumpang Tahun 2017 <i>Number of Arrival and Departure Through Pembengis Station, Kuala Tungkal by Month Passengers and Vehicle, 2017</i>	333

9.1.7	Lalu Lintas Kapal, Penumpang dan Barang Melalui Dermaga LLASDP di Kabupaten Tanjung Jabung Barat Tahun 2017 <i>Number of Ships, Cargo and Passengers Arriving/Departing Through LLASDP Harbour in Tanjung Jabung Barat Regency, 2017</i>	334
9.1.8	Arus Penumpang yang Datang dan Yang Berangkat Pada Pelayaran Luar Negeri, Antar Pulau dan Lokal Per Bulan di Pelabuhan Kuala Tungkal Kab. Tanjung Jabung Barat Tahun 2017 <i>Number of Arrival and Departure of Passenger on foreign, inter-island, local shipping by Month in Kuala Tungkal Harbor in Tanjung Jabung Barat Regency, 2017</i>	335
9.1.9	Jumlah Bongkar dan Muat Barang Per Bulan di Pelabuhan Kuala Tungkal Kabupaten Tanjung Jabung Barat (Ton/M ²) Tahun 2017 <i>Number of Unloaded and Loaded of Goods by Month and Harbour in Tanjung Jabung Barat Regency in 2017</i>	336
9.1.10	Bongkar dan Muat Barang Menurut Bulan di Pelabuhan Kuala Tungkal Kabupaten Tanjung Jabung Barat (Ton), 2017 <i>Cargo Loaded and Unloaded by Month and Harbour in Tanjung Jabung Barat Regency in 2017</i>	338
9.1.11	Arus Barang Keluar (Muat) Menurut Jenis Pelayaran di Pelabuhan Kuala Tungkal Kabupaten Tanjung Jabung Barat (Ton), 2017 <i>Number of Cargo Loaded by Harbour and Kind of Line in Kuala Tungkal Harbour Tanjung Jabung Barat Regency in 2017</i>	339
9.1.12	Lalu Lintas Barang Antar Pulau (Bongkar) Menurut Jenis Barang di Pelabuhan Kuala Tungkal Kabupaten Tanjung Jabung Barat (Ton), 2017 <i>Inter-Island Cargo Unloaded by Kind of Goods in Kuala Tungkal Harbour Tanjung Jabung Barat Regency in 2017</i>	340
9.1.13	Lalu Lintas Barang Antar Pulau (Muat) Menurut Jenis Barang di Pelabuhan Kuala Tungkal Kabupaten Tanjung Jabung Barat Tahun 2017 <i>Inter-Island Cargo Loaded by Kind of Goods and Harbor in Tanjung Jabung Barat Regency in 2017</i>	341
9.1.14	Lalu Lintas Barang Keluar Negeri (Ekspor) dari Pelabuhan di Kabupaten Tanjung Jabung Barat Menurut Jenis Barang (Ton) Tahun 2017 <i>Number of Export Tanjung Jabung Barat Regency by Kind of Goods and Harbour in 2017</i>	343
9.1.15	Lalu Lintas Barang ke Dalam Negeri (Impor) dari Pelabuhan di Kabupaten Tanjung Jabung Barat Menurut Jenis Barang (Ton) Tahun 2017 <i>Number of Import Tanjung Jabung Barat Regency by Kind of Goods and Harbour in 2017</i>	344

9.2.1	Produksi Pos menurut Jenisnya di Kabupaten Tanjung Jabung Barat 2006-2017 <i>Post Production by Kind of Post in Tanjung Jabung Barat Regency, 2006-2017</i>	345
9.2.2	Lalu-Lintas Surat Pos Sekabupaten Tanjung Jabung Barat Tahun 2017 <i>Number of Letters Send and Received in Tanjung Jabung Barat Regency in 2017</i>	346

Bab X. Keuangan Dan Harga / Financial And Prices

10.1	Realisasi Penerimaan Daerah Kabupaten Tanjung Jabung Barat Per Bulan (Rupiah), 2017 <i>Realization of Regional Government Income by Month in Tanjung Jabung Barat Regency, 2017</i>	349
10.2	Realisasi Pengeluaran Daerah Menurut Jenis Pengeluaran di Kabupaten Tanjung Jabung Barat (Juta Rupiah), 2012-2017 <i>Realization of Local Expenditure by Kind of Expenditure in Tanjung Jabung Barat Regency (Million Rupiah), 2012-2017</i>	353
10.3	Realisasi Penerimaan Pajak dari di Kabupaten Tanjung Jabung Barat Per Bulan <i>Realization of Taxes by Month in Tanjung Jabung Barat Regency</i>	354
10.4	Realisasi Penerimaan PBB dari Sektor Pedesaan/Perkotaan di Kabupaten Tanjung Jabung Barat Tahun Anggaran 2012-2017 <i>Realization of Land and Development Contribution Receipt from Rural-Urban Sector in Tanjung Jabung Barat Regency, 2012-2017</i>	358
10.5	Target, Realisasi dan Persentase Pencapaian PBB di Kabupaten Tanjung Jabung Barat Menurut Sektor (Rupiah), 2017 <i>Target, Realization and Percentage of Land Development Contribution Receipt by Sector in Tanjung Jabung Barat Regency, 2017</i>	359
10.6	Posisi Simpanan Dana Masyarakat Rupiah dan Valuta Asing Bank Umum dan BPR di Kabupaten Tanjung Jabung Barat (Juta Rupiah) Tahun 2017 <i>Outstanding of Private Deposit in Rupiah and Foreign Currency of Commercial & Rural Banks in Tanjung Jabung Barat Regency (Million Rupiah) by Period, 2017</i>	361
10.7	Posisi Tabungan Pada Bank Umum dan BPR di Kabupaten Tanjung Jabung Barat Tahun 2017 <i>Position of Savings at Commercial Bank and Rural Bank in Tanjung Jabung Barat Regency by Period in 2017</i>	362

10.8	Posisi Pinjaman Mikro, Kecil dan Menengah yang Diberikan Bank Umum dan BPR Menurut Sektor Ekonomi di Kabupaten Tanjung Jabung Barat Tahun 2017 <i>Outstanding of Micro, Small and Medium Credits of Commercial and Rural Bank by Economic Sectors Based on Project Location in Tanjung Jabung Barat Regency by Period in 2017</i>	364
------	--	-----

Bab XI. Pengeluaran Penduduk Dan Konsumsi Makanan / Population Expenditure And Food Consumption

11.1	Persentase Penduduk Menurut Golongan Pengeluaran Per Kapita Sebulan di Kabupaten Tanjung Jabung Barat, 2017 <i>Percentage of Population by Expenditure Per Capita Per Month Class in Tanjung Jabung Barat Regency, 2017</i>	369
11.2	Rata-Rata Pengeluaran per Kapita Sebulan Menurut Kelompok Makanan di Kabupaten Tanjung Jabung Barat, 2017 (Rupiah) <i>Average Monthly per Capita Expenditure by Food Class in Tanjung Jabung Barat Regency, 2017 (Rupiah)</i>	370
11.3	Rata-Rata Pengeluaran per Kapita Sebulan Menurut Kelompok Non Makanan di Kabupaten Tanjung Jabung Barat, 2017 (Rupiah) <i>Average Monthly per Capita Expenditure by Food Class in Tanjung Jabung Barat Regency, 2017 (Rupiah)</i>	371

Bab XII. Pendapatan Regional /Regional Income

12.1	Produk Domestik Regional Bruto Kabupaten Tanjung Jabung Barat Menurut Lapangan Usaha Atas Dasar Harga Berlaku Tahun 2012 – 2017 <i>Gross Domestic Regional Product By Industrial Origin in Tanjung Jabung Barat Regency at Current Market Prices, 2012 - 2017</i>	382
12.2	Produk Domestik Regional Bruto Kabupaten Tanjung Jabung Barat Menurut Lapangan Usaha Atas Dasar Harga Konstan Tahun 2012 – 2017 <i>Gross Domestic Regional Product By Industrial Origin in Tanjung Jabung Barat Regency At Constant Market Prices, 2012 – 2017</i>	384
12.3	Distribusi Persentase Produk Domestik Regional Bruto Kabupaten Tanjung Jabung Barat Menurut Lapangan Usaha Atas Dasar Harga Berlaku Tahun 2012–2017 <i>Percentage Distribution of Gross Domestic Regional Product By Industrial Origin in Tanjung Jabung Barat Regency at Current Market Prices, 2012 – 2017</i>	386
12.4	Laju Pertumbuhan Produk Domestik Regional Bruto Kabupaten Tanjung Jabung Barat Menurut Lapangan Usaha Atas Dasar Harga Konstan Tahun 2012 – 2017 <i>Growth of Gross Domestic Regional Product by Industrial Origin in Tanjung Jabung Barat Regency at Constant Market Prices, 2012-2017</i>	388

PENJELASAN UMUM
EXPLANATORY NOTES

Tanda-tanda, satuan-satuan dan lain-lainnya yang digunakan dalam publikasi ini adalah sebagai berikut:

Symbols measurement unit and other acronyms which are used in this publication, are as follows:

TANDA-TANDA / SYMBOLS

Data belum tersedia / <i>Data not yet available</i>	: ...
Data tidak tersedia / <i>Data not available</i>	: -
Data dapat diabaikan / <i>Data negligible</i>	: 0
Tanda desimal / <i>Decimal point</i>	: ,
Angka sementara / <i>Final Value</i>	: x)
Angka sangat sementara / <i>Preliminary Value</i>	: xx)
Angka diperbaiki / <i>Revised Value</i>	: xxx)
Angka perkiraan / <i>Estimated Value</i>	: r)
Rupiah / <i>Rupiahs</i>	: e)
Dolar Amerika / <i>US Dollars</i>	: Rp.
Meter / <i>meter</i>	: \$
Meter persegi / <i>meter per square</i>	: m ²
Meter kubik / <i>meter cubic</i>	: m ³
Kilometer / <i>kilometer</i>	: km
Kilometer persegi / <i>kilometer per square</i>	: km ²
Hektar / <i>hectare</i>	: ha

SATUAN / UNITS

Kilometer (km) / <i>kilometers (km)</i>	: 1000 meter/meters (m)
Kuintal (kw) / <i>quintal (ql)</i>	: 100 kg
Ton / <i>ton</i>	: 1000 kg

Satuan lain: buah, bungkus, persen (%)
Others units: unit, pack, percent's (%)

Daftar Singkatan
List Of Abbreviations

DPL	:	Diatas permukaan laut
RT	:	Rumah Tangga
DPRD	:	Dewan Perwakilan Rakyat Daerah
PEMDA	:	Pemerintahan Daerah
PNS	:	Pegawai Negeri Sipil
Honda	:	Honor Daerah
BKD	:	Badan Kepegawaian Daerah
KPU	:	Komisi Pemilihan Umum
UPTD	:	Unit Pelaksana Teknis Daerah
SD	:	Sekolah Dasar
SLTP	:	Sekolah Lanjutan Tingkat Pertama
SLTA	:	Sekolah Lanjutan Tingkat Atas
S1	:	Strata-1
S2	:	Strata-2
S3	:	Strata-3
IMB	:	Izin Mendirikan Bangunan
TKD	:	Tanah Kas Desa
SIM	:	Surat Izin Mengemudi
BPS	:	Badan Pusat Statistik
TPAK	:	Tingkat Partisipasi Angkatan Kerja
TPT	:	Tingkat Pengangguran Terbuka
SAKERNAS	:	Survei Angkatan Kerja Nasional
SUSENAS	:	Survei Sosial Ekonomi Nasional
APM	:	Angka Partisipasi Murni
APK	:	Angka Partisipasi Kasar
MI	:	Madrasah Ibtidaiyah
MTS	:	Madrasah Tsanawiyah
MA	:	Madrasah Aliyah
STAI	:	Sekolah Tinggi Agama Islam
KB	:	Keluarga Berencana
PPKBD	:	Pos Pelayanan Keluarga Berencana Desa
PUS	:	Pasangan Usia Subur
ASKES	:	Asuransi Kesehatan
PLN	:	Perusahaan Listrik Negara
KUD	:	Koperasi Unit Desa
PDRB	:	Produk Domestik Regional Bruto

<https://tanjabbarkab.bps.go.id>

Keadaan Geografi



Terdiri dari **13** Kecamatan

Terletak antara **0°53' – 01°41' LS** dan
103° 23' - 104°21' BT

Luas Wilayah

5009,83 Km²

Sebesar **67,28 %** tanah bertekstur halus
sisanya berupa lahan gambut

Sumber: BAPEDA Kabupaten Tanjung Jabung Barat
Badan Pertanahan Nasional Kabupaten Tanjung Jabung Barat

1

GEOGRAFI DAN IKLIM

GEOGRAPHY AND CLIMATE

Jarak Ibukota Kabupaten dengan Ibukota

Provinsi Jambi yaitu sebesar **125** km.

Rata-rata waktu tempuh yang dibutuhkan

±3 jam perialanan



Sumber: Bagian Pemerintahan Sekretariat Daerah Kabupaten Tanjung Jabung Barat

Keadaan Iklim



Bulan desember merupakan jumlah hujan terbesar

pada tahun 2017 dengan **22** Hari jumlah hujan

serta curah hujan sebesar **781** mm³

PENJELASAN TEKNIS

1. Secara astronomis, Indonesia terletak antara 60 08' Lintang Utara dan 110 15' Lintang Selatan dan antara 940 45'–1410 05' Bujur Timur dan dilalui oleh garis ekuator atau garis khatulistiwa yang terletak pada garis lintang 00.
2. Berdasarkan posisi geografisnya, negara Indonesia memiliki batas-batas: Utara - Negara Malaysia, Singapura, Filipina, dan Laut Cina Selatan; Selatan - Negara Australia dan Samudera Hindia; Barat - Samudera Hindia; Timur - Negara Papua Nugini, Timor Leste, dan Samudera Pasifik.
3. Berdasarkan letak geografisnya, kepulauan Indonesia berada di antara Benua Asia dan Benua Australia, serta di antara Samudera Hindia dan Samudera Pasifik.
4. Indonesia terdiri dari 34 provinsi yang terletak di lima pulau besar dan empat kepulauan, yaitu:
 - Pulau Sumatera: Aceh, Sumatera Utara, Sumatera Barat, Riau, Jambi, Sumatera Selatan, Bengkulu, dan Lampung.
 - Kepulauan Riau: Kepulauan Riau.
 - Kepulauan Bangka Belitung: Kepulauan Bangka Belitung.

TECHNICAL NOTES

1. *Astronomically, Indonesia is located between 60 08' North latitude and 110 15' South latitude, and between 940 45' and 1410 05' East longitude and lies on equator line located at 00 latitude line.*
2. *In terms of geographic position, Indonesia has boundaries as follows: North - Malaysia, Singapore, Philippines, and South China Sea; South - Australia and Indian Ocean; West - Indian Ocean; East - Papua New Gunea, Timor Leste, and Pasific Ocean.*
3. *In terms of geographic location, Indonesia is located between Asian Continent and Australian Continent, and between Indian Ocean and Pasific Ocean.*
4. *Indonesia has 34 provinces spreading over five main islands and four archipelago. These include:*
 - *Sumatera Island: Aceh, Sumatera Utara, Sumatera Barat, Riau, Jambi, Sumatera Selatan, Bengkulu, and Lampung.*
 - *Riau Archipelago: Kepulauan Riau.*
 - *Bangka Belitung Archipelago: Kepulauan Bangka Belitung.*

- Pulau Jawa: DKI Jakarta, Jawa Barat, Banten, Jawa Tengah, DI Yogyakarta, dan Jawa Timur.
 - Kepulauan Nusa Tenggara (Sunda Kecil): Bali, Nusa Tenggara Barat, dan Nusa Tenggara Timur.
 - Pulau Kalimantan: Kalimantan Barat, Kalimantan Tengah, Kalimantan Selatan, Kalimantan Timur, dan Kalimantan Utara.
 - Pulau Sulawesi: Sulawesi Utara, Gorontalo, Sulawesi Tengah, Sulawesi Selatan, Sulawesi Barat, dan Sulawesi Tenggara.
 - Kepulauan Maluku: Maluku dan Maluku Utara.
 - Pulau Papua: Papua dan Papua Barat.
5. Badan Pusat Statistik (BPS) telah melakukan pendataan Potensi Desa (Podes) sejak tahun 1980. Sejak saat itu, Podes dilaksanakan secara rutin sebanyak 3 kali dalam kurun waktu sepuluh tahun untuk mendukung kegiatan Sensus Penduduk, Sensus Pertanian, ataupun Sensus Ekonomi. Dengan demikian, fakta penting terkait ketersediaan infrastruktur dan potensi yang dimiliki oleh setiap wilayah dapat dipantau perkembangannya secara berkala dan terus menerus.
- *Jawa Island: DKI Jakarta, Jawa Barat, Banten, Jawa Tengah, DI Yogyakarta, and Jawa Timur.*
 - *Nusa Tenggara Archipelago (Sunda Kecil): Bali, Nusa Tenggara Barat, and Nusa Tenggara Timur.*
 - *Kalimantan Island: Kalimantan Barat, Kalimantan Tengah, Kalimantan Selatan, Kalimantan Timur and Kalimantan Utara.*
 - *Sulawesi Island: Sulawesi Utara, Gorontalo, Sulawesi Tengah, Sulawesi Selatan, Sulawesi Barat, and Sulawesi Tenggara.*
 - *Maluku Archipelago: Maluku and Maluku Utara.*
 - *Papua Island: Papua and Papua Barat.*
5. *BPS-Statistics Indonesia has already recorded village potential (Podes) since 1980. Since then, Podes regularly implemented 3 (three) times within ten years to support the activities of the Population Census, Agriculture Census, or Economic Census. Thus, important facts related to the availability of infrastructure and the potential possessed by each region can be monitored regularly and continually.*

6. Sejak tahun 2008, pendataan Podes mengalami perubahan dengan adanya penambahan kuesioner suplemen kecamatan dan kabupaten/kota. Penambahan kuesioner tersebut bertujuan untuk meningkatkan manfaat data Podes bagi para konsumen data dan pemerintah daerah dalam perencanaan pembangunan wilayah.
6. *Since 2008, Podes has been changed especially in providing additional information from subdistrict and regency/municipality, using separate questionnaires. The goal of these changes is to provide more benefits for data users and local government in regional development planning.*
7. Data Podes merupakan satu-satunya sumber data kewilayahan yang muatannya beragam dan memberi gambaran tentang situasi pembangunan suatu wilayah (regional). Ini berbeda dengan data dari hasil pendekatan rumah tangga yang lebih menekankan pada dimensi aktivitas sektoral. Keduanya sama penting dan menjadi kekayaan BPS.
7. *Podes data is the only one source of spatial data consisting of various information and providing a picture of development progress in a region. The Podes data are different from data resulted from household surveys focusing on the dimension of sectoral activities. Both kind of data are important and become the trade mark of BPS on the data richness aspect.*
8. Cakupan Wilayah
- Pencacahan Podes dilakukan secara sensus terhadap seluruh wilayah administrasi pemerintahan terendah setingkat desa (yaitu desa, kelurahan, nagari, Unit Permukiman Transmigrasi (UPT)) yang masih dibina oleh kementerian terkait. Berdasarkan hasil Podes 2014, ada sebanyak 82.190 wilayah setingkat
8. *Podes Coverage*
- Podes enumeration is implemented as a census of the lowest governmental administrative region equivalent to village (i.e. village, sub-district, nagari, and Transmigration Settlement Unit which is still fostered by the relevant ministries). There were 82,190 village-level areas spread over 511*

desa yang tersebar di 511 kabupaten/kota.

regencies/municipalities based on the result of Podes 2014.

9. Metode Pengumpulan Data

Pengumpulan data Podes 2014 dilakukan melalui wawancara langsung oleh petugas terlatih dengan narasumber yang relevan. Petugas adalah aparatur ataupun mitra kerja BPS Kabupaten/Kota, sementara narasumber adalah kepala desa/lurah atau narasumber lain yang memiliki pengetahuan terhadap wilayah target pencacahan.

9. *Method of Data Collection*

Data collection of Podes 2014 carried out through direct interviews by trained personnel with relevant respondents. The interviewers are BPS Regency/City personnel or partners, meanwhile, the selected respondents are the village head/sub-district head or other respondents who have the knowledge towards the target area of enumeration.

10. Desa/Kelurahan Tepi Laut adalah desa/kelurahan yang sebagian atau seluruh wilayahnya bersinggungan langsung dengan laut, baik berupa pantai maupun tebing karang.

10. Coastal Village/Coastal Sub-District is a village/sub-district which some areas are intersect/directly adjacent to the sea, either gently sloping/flat beach or cliffs/reef.

11. Desa/Kelurahan bukan tepi laut adalah desa/kelurahan yang wilayahnya tidak bersinggungan langsung dengan laut.

11. Non Coastal Village/Non Coastal Sub-District is a village which has no area that intersect/directly adjacent to the sea.

12. Desa/Kelurahan Lereng/Puncak adalah desa/kelurahan yang sebagian besar wilayahnya berada di puncak gunung/pegunungan atau terletak di antara puncak sampai lembah.

12. Slope/Peak Village/Sub-District is a village/sub-district which the largest part of village/sub-district lies on the highest part of mount/mountain or lies between the peak to the valley.

13. Desa/Kelurahan lembah adalah desa/kelurahan yang wilayahnya

13. Valley Village/Sub-District area is a village/sub-district with the largest

sebagian besar merupakan daerah rendah yang terletak di antara dua gunung/pegunungan atau daerah yang mempunyai kedudukan lebih rendah dibandingkan daerah sekitarnya.

part of the village/sub-district is a low area between two mountains or area that have a position lower than the surrounding areas.

14. Desa/Kelurahan Dataran adalah desa/kelurahan yang sebagian besar wilayahnya tampak datar, rata, dan membentang.

14. Flat Village/Sub-District is a village/sub-district which the largest part of village1/sub-district looked plane, flat, and stretches.

15. Berdasarkan Peraturan Pemerintah Nomor 82 Tahun 2001 tentang Pengolahan Kualitas Air dan Pengendalian Pencemaran Air, klasifikasi mutu air ditetapkan menjadi empat kelas, yaitu: Kelas I, Kelas II, Kelas III, dan Kelas IV.

15. Government Regulation Number 82 year 2001 on Water Quality Management and Water Pollution Control states that water quality is classified into four categories: Class I, Class II, Class III, and Class IV.

16. Kelas I, air yang dapat digunakan untuk air bahan baku air minum dan atau peruntukan lain yang mensyaratkan mutu air yang sama dengan kegunaan tersebut.

16. Class I, water that can be used for drinking and other uses requiring the same water quality category.

17. Kelas II, air yang dapat digunakan untuk prasarana atau sarana rekreasi air, pembudidayaan ikan air tawar, peternakan, air untuk mengairi pertanian, dan atau peruntukan lain yang mensyaratkan mutu air yang sama dengan kegunaan tersebut.

17. Class II, water that can be used for water recreation infrastructure, fresh water fish culture, animal husbandry, watering cropping, and other uses requiring the same water quality category.

18. Kelas III, air yang dapat digunakan untuk pembudidayaan ikan air tawar, peternakan, air untuk mengairi pertanian, dan atau peruntukan lain yang mensyaratkan mutu air yang sama dengan kegunaan tersebut.
19. Kelas IV, air yang dapat digunakan untuk pertanian dan atau peruntukan lain yang mensyaratkan mutu air yang sama dengan kegunaan tersebut.
20. Penentuan status mutu air sungai dilakukan dengan Metode Indeks Pencemaran (IP).
21. Metode IP: Status mutu air dihitung berdasarkan data sesaat dengan Metode Indeks Pencemaran Keputusan Menteri Lingkungan Hidup Nomor 115 tahun 2003 dibandingkan dengan kriteria mutu air kelas I dan kriteria mutu air kelas II Peraturan Pemerintah Nomor 82 tahun 2001. Status mutu yang diperoleh merupakan status mutu sesaat dan hanya berdasarkan parameter tertentu yang dipantau di tiap sungai dengan jumlah dan jenis yang berbeda.
- 18. Class III, water that can be used for fresh water fish culture, animal husbandry, watering cropping, and other uses requiring the same water quality category.*
- 19. Class IV, water that can be used for watering cropping and other uses requiring the same water quality category.*
- 20. Determination of river water quality status with Pollutant Index Method.*
- 21. Pollutant Index Method: Status of water quality is assessed based on the transient data by Pollutant Index Method pursuant to Decree of Minister of Environment Number 115 Year 2003 compared to the water quality criteria Class I and the water quality criteria Class II of Government Regulation Number 82 Year 2001. The quality status obtained is transient quality status and only based on certain parameters monitored at every river at different amount and with different types of parameters.*

ULASAN

DESCRIPTION

Kabupaten Tanjung Jabung Barat terletak antara 0°53' – 01°41' Lintang Selatan dan antara 103° 23' - 104°21' Bujur Timur.

Tanjung Jabung Barat Regency geographically, is located between 0° 53' – 1° 41' South Latitude and between 103° 23' – 104° 21 East Longitude.

Luas wilayah Kabupaten Tanjung Jabung Barat adalah 5 009,82 Km².

The land area of Tanjung Jabung Barat Regency is 5 009,82 Km².

Batas-batas Kabupaten Tanjung Jabung Barat:

The borders of Tanjung Jabung Barat Regency are:

Utara : Propinsi Riau
 Selatan : Kabupaten Batanghari
 Barat : Kabupaten Batanghari dan Kabupaten Tebo
 Timur : Selat Berhala dan Kabupaten Tanjung Jabung Timur.

*North : Riau Province
 South : Batanghari Regency
 West : Batanghari Regency and Tebo Regency
 East : Berhala Strait and Tanjung Jabung Timur Regency.*

Jarak Ibukota Kabupaten Tanjung Jabung Barat (Kuala Tungkal) ke beberapa kota dalam Propinsi Jambi:

Distance from Capital of Tanjung Jabung Barat Regency (Kuala Tungkal) to the several towns in Jambi Province:

Sungai Penuh : 534 Km
 Bangko : 373 Km
 Sarolangun : 299 Km
 Muara Bulian : 181 Km
 Sengeti : 95 Km
 Muaro Sabak : 129 Km
 Muaro Tebo : 308 Km
 Muara Bungo : 356 Km
 Kota Jambi : 125 Km.

*Sungai Penuh : 534 Km
 Bangko : 373 Km
 Sarolangun : 299 Km
 Muara Bulian : 181 Km
 Sengeti : 95 Km
 Muaro Sabak : 129 Km
 Muaro Tebo : 308 Km
 Muara Bungo : 356 Km
 Kota Jambi : 125 Km.*

Tabel : 1.1.1.1 Luas Wilayah Menurut Kecamatan di Kabupaten Tanjung Jabung Barat, 2017
 Table : 1.1.1.1 Land Area by District in Tanjung Jabung Barat Regency, 2017

Kecamatan <i>District</i>	Luas Wilayah <i>Land Area (km²)</i>	Persentase <i>Percentage (%)</i>
(1)	(2)	(3)
1. Tungkal Ulu	345,69	6,94
2. Merlung	311,65	4,89
3. Batang Asam	1 042,37	20,91
4. Tebing Tinggi	342,89	6,88
5. Renah Mendaluh	473,72	10,17
6. Muara Papalik	336,38	7,40
7. Pengabuan	440,13	8,83
8. Senyerang	426,63	8,56
9. Tungkal Ilir	100,31	2,01
10. Bram Itam	312,66	6,02
11. Seberang Kota	121,29	2,43
12. Betara	570,21	11,23
13. Kuala Betara	185,90	3,73
Jumlah <i>Total</i>	5 009,82	100

Sumber: Bagian Pemerintahan & Otonomi Daerah, Setda Tanjung Jabung Barat
 Source : Governance & Regional Autonomy Division, Tanjung Jabung Barat Regency (Regional Secretary)

Tabel 1.1.2 : Ketinggian Ibukota Kecamatan di Atas Permukaan Laut (DPL) di Kabupaten Tanjung Jabung Barat, 2017
Altitude of District Capitals of Sea Level in Tanjung Jabung Barat Regency, 2017

Kecamatan <i>District</i>	Ibukota Kecamatan <i>District Capital</i>	Tinggi DPL (m) <i>Altitude of Sea Level (m)</i>
(1)	(2)	(3)
1. Tungkal Ulu	Pelabuhan Dagang	35
2. Merlung	Merlung	45
3. Batang Asam	Dusun Kebun	35
4. Tebing Tinggi	Tebing Tinggi	35
5. Renah Mendaluh	Lubuk Kambing	70
6. Muara Papalik	Rantau Badak	45
7. Pengabuan	Teluk Nilau	5
8. Senyerang	Senyerang	5
9. Tungkal Ilir	Kuala Tungkal	3
10. Bram Itam	Bram Itam Kiri	3
11. Seberang Kota	Tungkal V	3
12. Betara	Mekar Jaya	3
13. Kuala Betara	Betara Kiri	3

Sumber : Badan Pertanahan Nasional Kabupaten Tanjung Jabung Barat

Source : *National Land Bureau of Tanjung Jabung Barat Regency*

Tabel : 1.1.3
Table

Jarak Ibukota Kabupaten ke Ibukota Kecamatan di Kabupaten Tanjung Jabung Barat, 2017
Distances from Capital City of Regency to District Capitals in Tanjung Jabung Barat Regency, 2017

Kecamatan <i>District</i>	Ibukota Kecamatan <i>District Capital</i>	Jarak dari Ibukota Kabupaten ke Ibukota Kecamatan (Km) <i>Distance from Capital City of Regency to District Capital (Km)</i>
(1)	(2)	(3)
1. Tungkal Ulu	Pelabuhan Dagang	100
2. Merlung	Merlung	118
3. Batang Asam	Dusun Kebun	123
4. Tebing Tinggi	Tebing Tinggi	103
5. Renah Mendaluh	Lubuk Kambing	154
6. Muara Papalik	Rantau Badak	110
7. Pengabuan	Teluk Nilau	42
8. Senyerang	Senyerang	51
9. Tungkal Ilir	Kuala Tungkal	0
10. Bram Itam	Bram Itam Kiri	11
11. Seberang Kota	Tungkal V	8
12. Betara	Mekar Jaya	26
13. Kuala Betara	Betara Kiri	8

Sumber: Bagian Pemerintahan & Otonomi Daerah, Setda Tanjung Jabung Barat
Source : Governance & Regional Autonomy Division, Tanjung Jabung Barat Regency (Regional Secretary)

Jarak Ibukota Kabupaten (Kuala Tungkal) ke Beberapa Kota di Provinsi Jambi, 2017
 Tabel : 1.1.4
 Table *Distances from Capital City of Regency (Kuala Tungkal) to Several City in Jambi Province, 2017*

Nama Kota City Name	Jarak (Km) Distance (Km)
(1)	(2)
1. Sungai Penuh	534
2. Bangko	373
3. Sarolangun	299
4. Muara Bulian	181
5. Sengeti	95
6. Muara Sabak	129
7. Muara Tebo	308
8. Muara Bungo	356
9. Kota Jambi	125

Sumber: Bagian Pemerintahan & Otonomi Daerah, Setda Tanjung Jabung Barat
 Source : *Governance & Regional Autonomy Division, Tanjung Jabung Barat Regency (Regional Secretary)*

Luas Tanah Menurut Ketinggian di Atas Permukaan Laut (DPL) di Kabupaten Tanjung Jabung Barat, 2017
 Tabel : 1.1.5
 Table Land Area by Altitude of Sea Level Height in Tanjung Jabung Barat Regency, 2017

Kecamatan <i>District</i>	Ketinggian Di Atas Permukaan Laut <i>Altitude of Sea Level Height</i>			Jumlah <i>Total</i>
	0-25 m (Ha)	25-500 m (Ha)	>500 m (Ha)	
(1)	(2)	(3)	(4)	(5)
1. Tungkal Ulu	-	34 369,4	-	34 369,4
2. Merlung	-	24 348,7	-	24 248,7
3. Batang Asam	-	99 366,8	4 870	104 236,8
4. Tebing Tinggi	-	34 288,9	-	34 288,9
5. Renah Mendaluh	-	43 651,4	9 040	50.691,4
6. Muara Papalik	-	36 865,7	-	36 865,7
7. Pengabuan	44 013,2	-	-	44 013,2
8. Senyerang	42 663,3	-	-	42 663,3
9. Tungkal Ilir	10 031	-	-	10 031
10. Bram Itam	30 022,4	-	-	30 022,4
11. Seberang Kota	12 128,5	-	-	12 128,5
12. Betara	55 976,5	-	-	55 976,5
13. Kuala Betara	18 589,5	-	-	18 589,2
Jumlah <i>Total</i>	213 424,4	273 090,9	11 910	498 425,3
Persentase (%) <i>Percentage (%)</i>	42,82	54,79	2,39	100,00

Sumber : Badan Pertanahan Nasional Kabupaten Tanjung Jabung Barat
 Source : National Land Board of Tanjung Jabung Barat Regency

Tabel : 1.1.6 Penyebaran Jenis Tanah Menurut Kecamatan di Kabupaten Tanjung Jabung Barat, 2017
Table : 1.1.6 *Spreading of Ground Type by District in Tanjung Jabung Barat Regency, 2017*

Kecamatan <i>District</i>	Jenis Tanah <i>Ground Type</i>			
	Organosol <i>Organosol</i> (Ha)	Hedro Metrik Kelabu (Ha)	Podzolik <i>Podzolic</i> (Ha)	Gley Humic Rendah (Ha)
(1)	(2)	(3)	(4)	(5)
1. Tungkal Ulu	-	15 942	18 627,4	-
2. Merlung	-	-	24 348,7	-
3. Batang Asam	5 657,4	19 108,6	68 421,7	11 049,1
4. Tebing Tinggi	4 766,5	6 992,6	10 485	12 044,8
5. Renah Mendaluh	-	-	50 691,4	-
6. Muara Papalik	-	-	36 865,7	-
7. Pengabuan	27 936,8	1 289,2	-	14 787,2
8. Senyerang	27 039	-	-	15 624,3
9. Tungkal Ilir	2 187	-	-	6 432,5
10. Bram Itam	19 235,8	3 142,6	-	7 644
11. Seberang Kota	2 644,4	-	-	8 519,8
12. Betara	13 755,5	13 469,2	17 168,8	11 583
13. Kuala Betara	10 199,3	-	-	7 647,7
Jumlah <i>Total</i>	113 421,7	59 944,2	226 608,7	95 032,4
Persentase (%) <i>Percentage (%)</i>	22,76	12,03	45,46	19,07

Lanjutan Tabel/Continued Table 1.1.6

Kecamatan <i>District</i>	Jenis Tanah <i>Ground Type</i>		Jumlah <i>Total</i>
	Rawang Laut (Ha) (6)	Komplek Latosol <i>Komplek Latosol</i> (Ha) (7)	
(1)	(6)	(7)	(8)
1. Tungkal Ulu	-	-	34 569,4
2. Merlung	-	-	24 348,7
3. Batang Asam	-	-	104 236,8
4. Tebing Tinggi	-	-	34 288,9
5. Renah Mendaluh	-	-	50 691,4
6. Muara Papalik	-	-	36 865,7
7. Pengabuan	-	-	4 013,2
8. Senyerang	-	-	42 663,3
9. Tungkal Ilir	1 711,5	-	10 031,0
10. Bram Itam	-	-	30 022,4
11. Seberang Kota	964,3	-	12 128,5
12. Betara	-	-	55 976,5
13. Kuala Betara	742,5	-	18 589,5
Jumlah <i>Total</i>	3 418,3	-	498 425,3
Persentase (%) <i>Percentage (%)</i>	0,68	-	100,00

Sumber : Badan Pertanahan Nasional Kabupaten Tanjung Jabung Barat
 Source : National Land Board of Tanjung Jabung Barat Regency

Tabel : 1.1.7 Klasifikasi dan Luas Lereng Menurut Kecamatan di Kabupaten Tanjung Jabung Barat, 2017
Table : 1.1.7 *Classification and Width of Valley by District in Tanjung Jabung Barat, 2017*

Kecamatan <i>District</i>	Klasifikasi dan Luas Lereng <i>Classification and Width of Valley</i>				Jumlah <i>Total</i> (Ha)
	0 - 2 % (Ha)	2 - 15 % (Ha)	15 - 40 % (Ha)	> 40 % (Ha)	
(1)	(2)	(3)	(4)	(5)	(6)
1. Tungkal Ulu	17 155,4	12 234	5 180	-	34 569,4
2. Merlung	-	23 398	950,7	-	23 348,7
3. Batang Asam	95 363,8	4 753	3 816,2	-	104 236,8
4. Tebing Tinggi	31 616,1	2 672,8	-	-	34 288,9
5. Renah Mendaluh	-	47 659	2 452,7	579,7	50 691,4
6. Muara Papalik	-	35 468,1	989,6	408	36 865,7
7. Pengabuan	44 013,2	-	-	-	44 013,2
8. Senyerang	42 243,3	420	-	-	42 662,3
9. Tungkal Ilir	10 031	-	-	-	10 031,0
10. Bram Itam	24 837,4	4 855	330	-	30 022,4
11. Seberang Kota	12 128,5	-	-	-	12 128,5
12. Betara	51 166,5	3 190	1 620	-	55 976,5
13. Kuala Betara	18 589,5	-	-	-	18 589,5
Jumlah <i>Total</i>	347 144,7	134 649,9	13 339,2	1.291,5	498 425,3
Persentase (%) <i>Percentage (%)</i>	69,65	27,02	2,68	0,65	100,00

Sumber : Badan Pertanahan Nasional Kabupaten Tanjung Jabung Barat
 Source : National Land Board of Tanjung Jabung Barat Regency

Tabel : 1.1.8 Klasifikasi dan Luas Tekstur Menurut Kecamatan di Kabupaten Tanjung Jabung Barat, 2017
Table : 1.1.8 *Classification and Width of Texture by District in Tanjung Jabung Barat, 2017*

Kecamatan <i>District</i>	Klasifikasi dan Luas Tekstur <i>Classification and Width of Texture</i>				Jumlah <i>Total</i> (Ha)
	Halus <i>Soft</i> (Ha)	Sedang <i>Medium</i> (Ha)	Kasar <i>Harsh</i> (Ha)	Gambut <i>Peat</i> (Ha)	
(1)	(2)	(3)	(4)	(5)	(6)
1. Tungkal Ulu	-	34 569,4	-	-	34 569,4
2. Merlung	-	24 348,7	-	-	24 348,7
3. Batang Asam	-	90 936,8	-	13 300	104 236,8
4. Tebing Tinggi	-	29 072,9	-	5 216	34 288,9
5. Renah Mendaluh	-	50 691,4	-	-	50 691,4
6. Muara Papalik	-	36 865,7	-	-	36 865,7
7. Pengabuan	10 109	-	-	33 904,2	44 013,2
8. Senyerang	11 291	-	-	31 372,3	42 663,3
9. Tungkal Ilir	10 031	-	-	-	10 031,0
10. Bram Itam	8 923,4	-	-	44 993,0	55 976,5
11. Seberang Kota	8 802	-	-	3 326,5	12 128,5
12. Betara	10 983,5	-	-	44 993,0	55 976,5
13. Kuala Betara	18 589,5	-	-	-	18 589,5
Jumlah <i>Total</i>	335 325,3	-	-	163 100	498 425,3
Persentase (%) <i>Percentage (%)</i>	67,28	-	-	32,72	100,00

Sumber : Badan Pertanahan Nasional Kabupaten Tanjung Jabung Barat
 Source : *National Land Board of Tanjung Jabung Barat Regency*

Tabel 1.1.9
Table : 1.1.9
 Klasifikasi Luas Kedalaman Efektif Menurut Kecamatan di Kabupaten Tanjung Jabung Barat, 2017
 Classification of Effectivity Width Deeped by District in Tanjung Jabung Barat Regency, 2017

Kecamatan <i>District</i>	Kedalaman Efektif <i>Effectivity Width</i>			Jumlah <i>Total</i> (Ha)
	> 90 Cm (Ha)	60 – 90 Cm (Ha)	< 60 Cm (Ha)	
(1)	(2)	(3)	(4)	(5)
1. Tungkal Ulu	34 569,4	-	-	34 569,4
2. Merlung	24 348,7	-	-	24 348,7
3. Batang Asam	90 936,8	-	13 300	104 236,8
4. Tebing Tinggi	29 072,9	-	5 216	34 288,9
5. Renah Mendaluh	50 691,4	-	-	50 691,4
6. Muara Papalik	36 865,7	-	-	36 865,7
7. Pengabuan	10 109,0	-	33 904,2	44 013,2
8. Senyerang	11 291,0	-	31 372,3	42 663,5
9. Tungkal Ilir	10 031,0	-	-	10 031,0
10. Bram Itam	8 923,4	-	21 093,0	30 022,4
11. Seberang Kota	8 802,0	-	3 326,5	12 128,5
12. Betara	10 983,5	-	44 993,0	55 976,5
13. Kuala Betara	8 694,5	-	9 895,0	18 589,5
Jumlah <i>Total</i>	335 325,3	-	163 100,0	498 425,3
Persentase (%) <i>Percentage (%)</i>	67,28	-	32,72	100,00

Sumber : Badan Pertanahan Nasional Kabupaten Tanjung Jabung Barat
 Source : National Land Board of Tanjung Jabung Barat Regency

1.2 Keadaan Iklim

Rata-rata Jumlah Hujan dan Curah Hujan Setiap Bulan di Kabupaten Tanjung Jabung Barat, 2017

Tabel : 1.2.1
Table

Avarage of Number of Raindays and Rainfall Every Mounth in Tanjung Jabung Barat Regency, 2017

Bulan Mounth	Jumlah Hujan Raindays (Hari/Days)	Curah Hujan Rainfall (mm)
(1)	(2)	(3)
1. Januari / January	13	160
2. Februari / February	18	89
3. Maret / March	14	325
4. April / April	12	77
5. Mei / May	9	56
6. Juni / June	8	206
7. Juli / July	12	368
8. Agustus / August	11	412
9. September / September	13	119
10. Oktober / October	15	265
11. November / November	21	449
12. Desember / December	22	781
Jumlah Total	168	3.307
Rata-rata Average	14	19,68

Keterangan: Alat pengukur curah hujan hanya ada di Kecamatan Tungkal Ilir

Notice: Rain gauges only in Tungkal Ilir District

Sumber : Dinas Tanaman Pangan & Hortikultura Kabupaten Tanjung Jabung Barat

Source : Foodstuff Plant and Horticulture Service of Tanjung Jabung Barat Regency


Kabupaten Tanjung
Jabung Barat terdiri dari
13 Kecamatan yang
dibagi menjadi 134
desa/kelurahan



*Tanjung Jabung Barat
District consists of 13
subdistricts divided
into 134 villages /
urbans*


2

PEMERINTAHAN GOVERNMENT



Anggota DPRD

35



PNS

4076



Jumlah Pegawai
Pemerintahan



LINMAS

50



Honorer

4353

PENJELASAN TEKNIS

TECHNICAL NOTES

1. Anggota Dewan Perwakilan Rakyat Daerah (DPRD) dipilih melalui pemilihan umum (pemilu) dan dilantik dalam masa jabatan lima tahun.
 2. Susunan pemerintahan Republik Indonesia periode 2014–2019 terdiri dari presiden, wakil presiden, lembaga tinggi negara, kementerian, setingkat menteri, dan Lembaga Pemerintahan Non Kementerian (LPNK).
 3. Lembaga tinggi negara terdiri dari Majelis Permusyawaratan Rakyat (MPR), Dewan Perwakilan Rakyat (DPR), Badan Pemeriksa Keuangan (BPK), dan Mahkamah Agung (MA), Dewan Perwakilan Daerah (DPD), Mahkamah Konstitusi (MK), dan Komisi Yudisial (KY).
 4. Kementerian terdiri dari kementerian koordinator dan kementerian.
 5. Kementerian koordinator terdiri dari bidang politik, hukum, dan keamanan (Polhukam), bidang perekonomian, bidang pembangunan manusia dan kebudayaan, dan bidang kemaritiman.
 6. Kementerian terdiri dari Kementerian Sekretaris Negara, Kementerian Dalam Negeri, Kementerian Luar Negeri, Kementerian Perencanaan Pembangunan Nasional/Bappenas, Kementerian Pertahanan, Kementerian Hukum dan Hak Asasi Manusia,
1. *Regional House of Representatives (DPRD) members are elected through a general election and appointed for a five-years membership.*
 2. *The government structure of the Republic of Indonesia period 2009–2014 consists of president, vice president, state supreme agencies, ministries, ministerial level institutions, and non-ministerial institutions.*
 3. *State supreme agencies consist of The People’s Consultative Assembly, The House of Representative, The Audit Board of the Republic of Indonesia, Supreme Court, Local Councils, Constitutional Court, and Judicial Commission.*
 4. *Ministries consist of coordinating ministry and departmental ministry.*
 5. *Coordinating ministries consist of Coordinating Ministry for Political, Legal, and Security Affairs, Coordinating Ministry for the Economy, Coordinating Ministry for Maritime Affairs, and Coordinating Ministry for Human Development and Culture*
 6. *Departmental Ministries consist of State Secretary; Ministry of Home Affairs; Ministry of Foreign Affairs; Ministry of National Development Planning/Chairperson of National Development Planning Agency; Ministry of Defense; Ministry of Justice and*

Kementerian Keuangan, Kementerian Energi dan Sumber Daya Mineral, Kementerian Perindustrian, Kementerian Perdagangan, Kementerian Pertanian, Kementerian Perhubungan, Kementerian Kelautan dan Perikanan, Kementerian Ketenagakerjaan, Kementerian Badan Usaha Milik Negara, Kementerian Koperasi dan UKM, Kementerian Pekerjaan Umum dan Perumahan Rakyat, Kementerian Lingkungan Hidup dan Kehutanan, Kementerian Agraria dan Tata Ruang/Badan Pertanahan Nasional, Kementerian Kesehatan, Kementerian Kebudayaan dan Pendidikan Dasar Menengah, Kementerian Sosial, Kementerian Agama, Kementerian Pariwisata, Kementerian Komunikasi dan Informatika, Kementerian Pendayagunaan Aparatur Negara dan Reformasi Birokrasi, Kementerian Pemuda dan Olahraga, Kementerian Desa, Pembangunan Daerah Tertinggal dan Transmigrasi, Kementerian Riset Teknologi dan Pendidikan Tinggi, dan Kementerian Pemberdayaan Perempuan dan Perlindungan Anak.

Human Rights; Ministry of Finance; Ministry of Energy and Mineral Resources; Ministry of Industry; Ministry of Trade; Ministry of Agriculture; Ministry of Transportation; Ministry of Maritime Affairs and Fisheries; Ministry of Manpower; Ministry of State Owned Enterprises; Ministry of Cooperatives and Small and Medium Enterprises; Ministry of Public Works and Public Housing; Ministry of Environment and Forestry; Ministry of Agrarian Affairs and Spatial Planning/National Land Agency; Ministry of Health; Ministry of Culture and Elementary & Secondary Education; Ministry of Social Services; Ministry of Religious Affairs; Ministry of Tourism; Ministry of Communication and Informatics; Ministry of Empowerment of State Apparatus and Bureaucracy Reform; Ministry of Youth and Sports Affairs; Ministry of Village Development, Disadvantaged Regions and Transmigration; Ministry of Research, Technology, and Higher Education; and Ministry of Women Empowerment and Child Protection

7. Setingkat Menteri terdiri dari Kejaksaan Agung, Tentara Nasional Indonesia, dan Kepolisian Negara Republik Indonesia
8. Lembaga Pemerintah Non Kementerian terdiri dari Arsip Nasional Republik Indonesia, Badan Intelijen Negara, Badan Kepegawaian Negara, Badan Kependudukan dan Keluarga Berencana Nasional, Badan Koordinasi Penanaman Modal, Badan Informasi Geospasial,

7. *Ministerial Level Officials consist of, Attorney General, Indonesian National Defense Force, and Indonesian National Police.*
8. *Non Ministerial Institutions consist of National Archive of the Republic of Indonesia, State Intelligence Board, National Civil Service Agency, National Population and Family Planning Board, Investment Coordinating Board, Geospatial Information Agency,*

Badan Meteorologi, Klimatologi, dan Geofisika, Badan Narkotika Nasional, Badan Nasional Penanggulangan Bencana, Badan Nasional Penanggulangan Terorisme, Badan Nasional Penempatan dan Perlindungan Tenaga Kerja Indonesia, Badan Pengawasan Obat dan Makanan, Badan Pengawasan Tenaga Nuklir, Badan Pengawasan Keuangan dan Pembangunan, Badan Pengkajian dan Penerapan Teknologi, Badan Pusat Statistik, Badan SAR Nasional, Badan Standardisasi Nasional, Badan Tenaga Nuklir Nasional, Lembaga Administrasi Negara, Lembaga Ilmu Pengetahuan Indonesia, Lembaga Ketahanan Nasional, Lembaga Kebijakan Pengadaan Barang/Jasa Pemerintah, Lembaga Penerbangan dan Antariksa Nasional, Lembaga Sandi Negara, dan Perpustakaan Nasional Republik Indonesia.

Meteorology, Climatology, and Geophysics Agency, National Narcotics Agency, National Agency for Disaster Management, National Counter Terrorism Agency, The National Authority for The Placement and Protection of Indonesian Overseas Workers, National Agency of Drugs and Foods Control, Nuclear Energy Controlling Board, Audit and Development Supervising Agency, Agency for the Assesment and Application Technology, BPS-Statistics Indonesia, National Search and Rescue Agency, National Standardization Board, National Nuclear Energy Board, National Institute of Administration, National Institute of Science, National Resilience Institute, Government Procurement Policy Board, National Institute of Space and Aeronautics, National Crypto Agency, and National Library of Republic of Indonesia.

ULASAN

Kabupaten Tanjung Jabung Barat terdiri dari 13 kecamatan, 134 desa/kelurahan dengan rincian:

- Kecamatan Tungkal Ulu terdiri dari 9 desa dan 1 kelurahan.
- Kecamatan Merlung terdiri dari 9 desa dan 1 kelurahan.
- Kecamatan Batang Asam terdiri dari 10 desa dan 1 kelurahan.
- Kecamatan Tebing Tinggi terdiri dari 9 desa dan 1 kelurahan.
- Kecamatan Renah Mendaluh terdiri dari 9 desa dan 1 kelurahan.
- Kecamatan Muara Papalik terdiri dari 9 desa dan 1 kelurahan.
- Kecamatan Pengabuan terdiri dari 12 desa dan 1 kelurahan.
- Kecamatan Senyerang terdiri dari 9 desa dan 1 kelurahan.
- Kecamatan Tungkal Ilir terdiri dari 2 desa dan 8 kelurahan.
- Kecamatan Bram Itam terdiri dari 9 desa dan 1 kelurahan
- Kecamatan Seberang Kota terdiri dari 7 desa dan 1 kelurahan.
- Kecamatan Betara terdiri dari 11 desa dan 1 kelurahan.
- Kecamatan Kuala Betara terdiri dari 9 desa dan 1 kelurahan.

DESCRIPTION

There are 13 districts, 134 rural villages/urban villages in Tanjung Jabung Barat Regency, such as:

- District of Tungkal Ulu such as 9 rural villages and 1 urban village.*
- District of Merlung such as 9 rural villages and 1 urban village*
- District of Batang Asam such as 10 rural villages and 1 urban village.*
- District of Tebing Tinggi such as 9 rural villages and 1 urban village*
- District of Renah Mendaluh such as 9 rural villages and 1 urban village.*
- District of Muara Papalik such as 9 rural villages and 1 urban village*
- District of Pengabuan such as 12 rural villages and 1 urban village.*
- District of Senyerang such as 9 rural villages and 1 urban village.*
- District of Tungkal Ilir such as 2 rural villages and 8 urban villages.*
- District of Bram Itam such as 9 rural/ villages and 1 urban village.*
- District of Seberang Kota such as 7 rural villages and 1 urban village.*
- District of Betara such as 11 rural villages and 1 urban village*
- District of Kuala Betara such as 9 rural villages and 1 urban village*

2.1 Wilayah Administrasi Pemerintahan

Banyaknya Desa, Kelurahan, Dusun dan Rukun Tetangga (RT) Menurut Kecamatan di Kabupaten Tanjung Jabung Barat, 2017

Tabel : 2.1.1
Table

Number of Rural Village, Urban Village, Subvillage and Cluster of Village by District in Tanjung Jabung Barat Regency, 2017

Kecamatan <i>District</i>	Luas <i>Area</i> (Km ²)	Kelurahan <i>Urban</i> <i>Village</i>	Desa <i>Rural</i> <i>Village</i>	Dusun <i>Subvillage</i>	RT <i>Cluster of</i> <i>Village</i>
(1)	(2)	(3)	(4)	(5)	(6)
1. Tungal Ulu	345,69	1	9	20	88
2. Merlung	311,65	1	9	29	90
3. Batang Asam	1 042,37	1	10	31	145
4. Tebing Tinggi	342,89	1	9	31	191
5. Renah Mendaluh	473,72	1	9	22	98
6. Muara Papalik	336,38	1	9	22	54
7. Pengabuan	440,13	1	12	41	154
8. Senyerang	426,63	1	9	34	136
9. Tungal Ilir	100,31	8	2	7	155
10. Bram Itam	312,66	1	9	22	96
11. Seberang Kota	121,29	1	7	14	64
12. Betara	570,21	1	11	27	128
13. Kuala Betara	185,90	1	9	20	82
Jumlah <i>Total</i>	5 009,82	20	114	320	1481

Sumber : Bagian Adm. Pemerintahan Pemda Kabupaten Tanjung Jabung Barat

Source : *Regional Government of Tanjung Jabung Barat Regency (Government Bureau)*

Tabel : 2.1.2 Nama Kecamatan dan Desa/Kelurahan di Kabupaten Tanjung Jabung Barat, 2017
Table : 2.1.2 *District and Village Names in Tanjung Jabung Barat Regency, 2017*

Kecamatan	Desa/Kelurahan
(1)	(2)
Tungkal Ulu	<ol style="list-style-type: none"> 1. Badang 2. Tanjung Tayas 3. Kuala Dasal 4. Pematang Pauh 5. Kel. Pelabuhan Dagang 6. Taman Raja 7. Badang Sepaakat 8. Brasau 9. Gemuruh 10. Pematang Tembesu
Merlung	<ol style="list-style-type: none"> 1. Tanjung Benanak 2. Bukit Harapan 3. Adi Purwa 4. Pinang Gading 5. Kel. Merlung 6. Tanjung Paku 7. Lubuk Terap 8. Penyabungan 9. Tanjung Makmur 10. Desa Merlung
Batang Asam	<ol style="list-style-type: none"> 1. Lubuk Bernai 2. Kampung Baru 3. Tanjung Bojo 4. Kel. Dusun Kebon 5. Suban 6. Sri Agung 7. Lubuk Lawas 8. Sungai Badar 9. Sungai Penoban 10. Rawang Kempas

Lanjutan Tabel/Continued Table 2.1.2

Kecamatan	Desa/Kelurahan
(1)	(2)
	11. Rawa Medang
	12. Sungai Penoban
Tebing Tinggi	1. Purwodadi
	2. Suka Damai
	3. Adi Jaya
	4. Kel. Tebing Tinggi
	5. Kelagian
	6. Sungai Keruh
	7. Dataran Kempas
	8. Delima
	9. Talang Makmur
	10. Teluk Pengkah
Renah Mendaluh	1. Kel. Lubuk Kambing
	2. Sungai Rotan
	3. Cinta Damai
	4. Lampisi
	5. Pulau Pauh
	6. Rantau Benar
	7. Muara Danau
	8. Tanah Tumbuh
	9. Sungai Paur
	10. Bukit Bakar
Muara Papalik	1. Intan Jaya
	2. Bukit Indah
	3. Kemang Manis
	4. Dusun Mudo
	5. Kel. Rantau Badak
	6. Sungai Papuh

Lanjutan Tabel/Continued Table 2.1.2

Kecamatan	Desa/Kelurahan
(1)	(2)
Pengabuan	7. Sungai Muluk
	8. Pematang Balam
	9. Lubuk Sebontan
	10. Rantau Badak Lamo
	1. Kel. Teluk Nilau
	2. Sungai Serindit
	3. Parit Pudin
	4. Mekar Jati
	5. Parit Bilal
	6. Suak Samin
	7. Parit Sidang
	8. Sungai Pampang
	9. Sungai Jering
10. Sungai Raya	
11. Sungai Baung	
12. Karya Maju	
13. Pasar Senin	
Senyerang	1. Margo Rukun
	2. Sungai Rambai
	3. Teluk Ketapang
	4. Sungai Kayu Aro
	5. Kel. Senyerang
	6. Lumahan
	7. Kempas Jaya
	8. Sungsang
	9. Sungai Kepayang
	10. Sungai Landak

Lanjutan Tabel/Continued Table 2.1.2

Kecamatan	Desa/Kelurahan
(1)	(2)
Tungkal Ilir	<ol style="list-style-type: none"> 1. Kel. Tungkal Harapan 2. Kel. Tungkal IV Kota 3. Kel. Tungkal III 4. Kel. Tungkal II 5. Tungkal I 6. Teluk Sialang 7. Kel. Sungai Nibung 8. Kel. Sriwijaya 9. Kel. Patunas 10. Kel. Kampung Nelayan
Bram Itam	<ol style="list-style-type: none"> 1. Bram Itam Kanan 2. Kel. Bram Itam Kiri 3. Pembengis 4. Tanjung Senjulung 5. Jati Emas 6. Kemuning 7. Pantai Gading 8. Bram Itam Raya 9. Mekar Tanjung 10. Semau
Seberang Kota	<ol style="list-style-type: none"> 1. Teluk Pulau Raya 2. Kel. Tungkal V 3. Tungkal IV Desa 4. Kuala Baru 5. Kuala Kahar 6. Harapan Jaya 7. Mekar Alam 8. Muara Seberang

Lanjutan Tabel/Continued Table 2.1.2

Kecamatan	Desa/Kelurahan
(1)	(2)
Betara	<ol style="list-style-type: none"> 1. Pematang Lumut 2. Serdang Jaya 3. Makmur Jaya 4. Kel. Mekar Jaya 5. Terjun Gajah 6. Lubuk Terentang 7. Pematang Buluh 8. Muntialo 9. Teluk Kulbi 10. Mandala Jaya 11. Sungai Terap 12. Bunga Tanjung
Kuala Betara	<ol style="list-style-type: none"> 1. Sungai Gebar 2. Sungai Dualap 3. Kel. Betara Kiri 4. Betara Kanan 5. Sungai Gebar Barat 6. Sungai Dungun 7. Tanjung Pasir 8. Dataran Pinang 9. Kuala Indah 10. Suak Labu

Sumber : Badan Pusat Statistik Kabupaten Tanjung Jabung Barat
 Source : Central Statistics Board Of Tanjung Jabung Barat Regency

2.2 Dewan Perwakilan Rakyat Daerah (DPRD)- Legislatif

Banyaknya Anggota DPRD Menurut Partai Politik dan Jenis Kelamin di Kabupaten Tanjung Jabung Barat, 2017

Tabel : 2.2.1
Table

Number of Parliament Members by Political Party and Sex in Tanjung Jabung Barat Regency, 2017

Partai Politik <i>Political Party</i>	Anggota <i>Member</i>			Persentase <i>Percentage</i>
	Laki-Laki <i>Male</i>	Perempuan <i>Female</i>	Jumlah <i>Total</i>	
(1)	(2)	(3)	(4)	(5)
01. PAN	4	1	5	14,29
02. PBB	3	1	4	11,43
03. PDI-P	5	1	6	17,14
04. Partai Demokrat	2	-	2	5,71
05. Partai Gerindra	6	-	6	17,14
06. Partai Golkar	5	-	5	14,29
07. Partai Hanura	1	-	1	2,86
08. P K S	1	1	2	5,71
09. P B B	1	-	1	2,86
10. Partai Nasdem	1	-	1	2,86
11. P P P	1	1	2	5,71
Jumlah <i>Total</i>	30	5	35	100

Sumber : Sekretariat DPRD Kabupaten Tanjung Jabung Barat

Source : *House of Parliament Secretary of Tanjung Jabung Barat Regency*

Tabel : 2.2.2 **Banyaknya Keputusan DPRD Menurut Jenis Keputusan di Kabupaten Tanjung Jabung Barat, 2017**
Table : 2.2.2 **Number of Parliament Decision by Kind of Decision in Tanjung Jabung Barat Regency, 2017**

Jenis Keputusan <i>Kind of Decision</i>	2017
(1)	(2)
Peraturan Daerah <i>Region District Rules</i>	11
Keputusan DPRD <i>Councils Decisions</i>	27
Keputusan Pimpinan DPRD <i>Leader's Decisions</i>	7
Keputusan Daerah <i>Region District Decisions</i>	-
Rapat-Rapat <i>Meetings</i>	-
Pernyataan <i>Memorandum</i>	-
Lainnya <i>Others</i>	4 berita acara dan Nota Kesepakatan

Sumber : Sekretariat DPRD Kabupaten Tanjung Jabung Barat
 Source : House of Parliament Secretary of Tanjung Jabung Barat Regency

Tabel : 2.2.3 Nama-Nama Anggota Tetap DPRD Kabupaten Tanjung Jabung Barat Menurut Jabatan dan Fraksi, 2013
Names of Parliament Members of Tanjung Jabung Barat Regency by Potition and Fraction, 2013

N o	N a m a N a m e	Jabatan Position	Fraksi Fraction	Partai Politik Political Party
(1)	(2)	(3)	(4)	(5)
1.	FAIZAL RIZA, ST. MM	KETUA	GERINDRA	GERINDRA
2.	MULYANI SIREGAR, SH	WAKIL KETUA	PDI-P	PDI-P
3.	AHMAD JAHFAR, SH	WAKIL KETUA	GOLKAR	GOLKAR
4.	JAMAL DARMAWAN,Sie,SE,MM	KETUA KOMISI 1	DEMOKRAT HANURA	DEMOKRAT
5.	DEDI HADI,SH	KETUA KOMISI 2	GOLKAR	GOLKAR
6.	H ABDUL HAMID, DH	KETUA KOMISI 3	PKB	PKB
7.	Alm. H.M NASIR, HS	KETUA BADAN KEHORMATAN	GOLKAR	PPP
8.	AMBO ANGKA,SH	KETUA BADAN PEMBENTUKAN PERDA	GERINDRA	GERINDRA
9.	HAMSELY HASAN	WAKIL KETUA KOMISI 1	PDI-P	PDI-P
10.	ALAMSYAH, SH	WAKIL KETUA KOMISI 2	GERINDRA	GERINDRA
11.	HAMDANI, SH	WAKIL KETUA KOMISI 3	PDI-P	PDI-P
12.	ZULKARNAIN SUCIPTO SIANIPAR	WAKIL KETUA BADAN KEHORMATAN	GERINDRA	GERINDRA
13.	AZIZ ROHMAN	WAKIL KETUA BADAN PEMBENTUKAN PERDA	RESTORASI Keadilan	PKS
14.	OMBING SUKIMAN, S.IP	SEKRETARIS KOMISI 1	GOLKAR	GOLKAR
15.	HJ. NURASIAH, S.Pd.I	SEKRETARIS KOMISI 2	PKB	PKB
16.	RIANO JAYAWARDANA, Nst,SH	SEKRETARIS KOMISI 3	RESTORASI Keadilan	NASDEM
17.	J.SIMAMORA	ANGGOTA	GERINDRA	GERINDRA

Lanjutan Tabel/Continued Table 2.2.3

No	N a m a N a m e	Jabatan Position	Fraksi Fraction	Partai Politik Political Party
(1)	(2)	(3)	(4)	(5)
18.	SYAMSUL ALAM	ANGGOTA	PAN	PAN
19.	HJ. YENNIE	ANGGOTA	PAN	PAN
20.	H. MUHAMMAD FADLI, SH	ANGGOTA	PKB	PKB
21.	MARIATUL KIFTIAH	ANGGOTA	RESTORASI Keadilan	PKS
22.	HJ. CICI HALIMAH, SE	ANGGOTA	PDI-P	PDI-P
23.	H.M ZULDI IKROM	ANGGOTA	PDI-P	PDI-P
24.	BUDI AZWAR	ANGGOTA	GOLKAR	GOLKAR
25.	H. REDWAR M. NUR, SE	ANGGOTA	PAN	PAN
26.	ADAM	ANGGOTA	PAN	PAN
27.	AZHADI	ANGGOTA	PKB	PKB
28.	RAMZIA, AM.Kep	ANGGOTA	RESTORASI Keadilan	NASDEM
29.	HERRY JUANDA, SH	ANGGOTA	DEMOKRAT HANURA	HANURA
30.	H. ASSEKK	ANGGOTA	GERINDRA	GERINDRA
31.	H. ABDULLAH, SE	ANGGOTA	PDI-P	PDI-P
32.	SYAFRIZAL LUBIS, SH	ANGGOTA	GOLKAR	GOLKAR
33.	H. NAZARUDDIN	ANGGOTA	PAN	PAN
34.	H. SYAIFUDDIN, SE	ANGGOTA	PAN	PBB
35.	H. ABDUL HALIM USMAN, SH	ANGGOTA	DEMOKRAT HANURA	DEMOKRAT

Sumber : Sekretariat DPRD Kabupaten Tanjung Jabung Barat

Source : House of Parliament Secretary of Tanjung Jabung Barat Regency

Tabel : 2.2.4
 Table : 2.2.4
 Susunan Komisi Dewan Perwakilan Rakyat Daerah Kabupaten Tanjung Jabung Barat, 2017
 Formation of Parliament Commission of Tanjung Jabung Barat Regency in 2017

Komisi <i>Commission</i>	N a m a <i>N a m e</i>	Jabatan <i>Position</i>	Bidang Tugas <i>Part Of Duty</i>
(1)	(2)	(3)	(4)
I	JAMAL DARMAWAN, Sie, SE, MM	KETUA	
	HASMELY HASAN	WAKIL KETUA	Bidang
	OMBING SUKIMAN, S.IP	SEKRETARIS	Pemerintahan.
	J. SIMAMORA	ANGGOTA	Hukum. Politik.
	SYAMSUL ALAM.	ANGGOTA	Keamanan Dan
	HJ. YENNIE	ANGGOTA	Ketertiban
	H. MUHAMMAD FADLI,SH	ANGGOTA	
II	MARIATUL KIFTIAH		
	DEDI HADI, SH	KETUA	
	HJ. NURASIAH, S.Pd.I	WAKIL KETUA	
	AMBO ANGKA, SH	SEKRETARIS	
	HJ. CICI HALIMAH, SE	ANGGOTA	Ekonomi Dan
	H.M. ZULDI IKROM	ANGGOTA	Keuangan
	BUDI AZWAR	ANGGOTA	
	H. REDWAR M. NUR, SE	ANGGOTA	
	ADAM	ANGGOTA	
	AZHADI	ANGGOTA	
RAMZIA, AM.Kep	ANGGOTA		
III	HERRY JUANDA, SH	ANGGOTA	
	H. ABDUL HAMID, DH	Ketua	
	HAMDANI, SE	Wakil Ketua	
	RIANO JAYAWARDANA, Nst.SH	Sekretaris	
	H. ASSEK	Anggota	Pembangunan
	ZULKARNAIN SUCIPTO SIANIPAR	Anggota	Dan
	H. ABDULLAH, SE	Anggota	Kesejahteraan
	SYAFRIZAL LUBIS, SH	Anggota	
	H. SYAIFUDDIN, SE	Anggota	
	H. NAZARUDDIN	Anggota	
AZIZ ROHMAN	Anggota		
H. ABDUL HALIM USMAN, SH	Anggota		

Sumber : Sekretariat DPRD Kabupaten Tanjung Jabung Barat

Source : House of Parliament Secretary of Tanjung Jabung Barat Regency

Tabel : 2.2.5 Komposisi Keanggotaan DPRD Kabupaten Tanjung Jabung Barat, 2013
Table : 2.2.5 *Composition of Parliament Members of Tanjung Jabung Barat Regency, 2013*

Nama Fraksi <i>Name of Fraction</i>		Anggota <i>Members</i>
(1)		(2)
1.	Fraksi Golkar	AHMAD JAHFAR,SH DEDI HADI, SH Alm. H.M. NASIR, HS OMBING SUKIMAN, S.IP BUDI AZWAR SYAFRIZAL LUBIS,SH
2.	Fraksi Demokrat Hanura	JAMAL DARMAWAN, Sie,SE,MM HERRY JUANDA,SH H. ABDUL HALIM USMAN, SH
3.	Fraksi PAN	SYAMSUL ALAM HJ. YENNIE H. REDWAR M. NUR, SE ADAM H NAZARUDDIN H. SYAIFUDDIN, SE

Lanjutan Tabel/Continued Table 2.2.5

Nama Fraksi <i>Name of Fraction</i>	Anggota <i>Members</i>
(1)	(2)
4. Fraksi Gerindra	FAIZAL RIZA, ST. MM AMBO ANGKA,SH ALAMSYAH,SH ZULKARNAIN SUCIPTO SIANIPAR J. SIMAMORA H. ASSEK
5. Fraksi PDIP	MULYANI SIREGAR,SH HASMELY HASAN HAMDANI,SE HJ. CICI HALIMAH, SE H. M ZULDI IKROM H. ABDULLAH, SE
6. Fraksi Restorasi Keadilan	AZIZ ROHMAN RIANO JAYAWARDANA, Nst, SH MARIATUL KIFTIAH RAMZIA, AM.Kep
7. Fraksi PKB	H. ABDUL HAMID,DH HJ. NURASIAH,S.Pd.I H MUHAMMAD FADLI,SH AZHADI

Sumber : Sekretariat DPRD Kabupaten Tanjung Jabung Barat
 Source: House of Parliament Secretary of Tanjung Jabung Barat Regency

Tabel : 2.2.6 Jumlah Kegiatan Rapat dan Kunjungan Kerja Dewan Perwakilan Rakyat Daerah Kabupaten Tanjung Jabung Barat, 2017
Table : 2.2.6 Number of Regional House of Representative’s Meeting and Working Visit in Bungo Regency, 2017

Kegiatan Rapat <i>Meeting</i>	Jumlah <i>Total</i>
(1)	(2)
Rapat	
Rapat Badan Musyawarah	24
Rapat Badan Anggaran	23
Rapat Paripurna	50
Rapat Pimpinan	3
Rapat Pimpinan Dengan Ketua Fraksi	21
Rapat Komisi I	12
Rapat Komisi II	12
Rapat Komisi III	10
Rapat Gabungan Komisi	12
Rapat Paripurna Khusus	10
Rapat Paripurna Istimewa	8
Hearing	34
Kompetensi	
Komisi I	-
Komisi II	3
Komisi III	4
Kunjungan Kerja Ke Luar Daerah	
Komisi I	26
Komisi II	30
Komisi III	37
Jumlah	316

Sumber : Sekretariat DPRD Kabupaten Tanjung Jabung Barat
 Source : House of Parliament Secretary of Tanjung Jabung Barat Regency

2.3 Pemerintah Daerah (PEMDA)- Eksekutif

Jumlah Pegawai Pemerintah Daerah (PEMDA) Kabupaten Tanjung Jabung Barat Menurut Status Kepegawaian Tahun 2017
 Tabel : 2.3.1
 Table : *Number of Local Government Employees by Officer Status in Tanjung Jabung Barat Regency 2017*

Status Pegawai <i>Employees Status</i>	Golongan <i>Faction</i>				Jumlah <i>Total</i>
	I	II	III	IV	
(1)	(2)	(3)	(4)	(5)	(6)
Pegawai Negeri Pusat Dipekerjakan <i>Central Government Employees Worked</i>	-	-	-	1	1
Pegawai Negeri Sipil Pusat Diperbantukan <i>Central Government Employees Seconded</i>	-	-	-	-	-
Pegawai Negeri Sipil Daerah <i>Local Government Employees</i>	16	814	2 258	987	4 075
Pegawai Honor/TKK	-	-	-	-	4 353
Honor Daerah (Honda)	-	-	-	-	-
Pensiunan ABRI Dipekerjakan <i>Ex. Armed Worked</i>	-	-	-	-	-

Sumber : Badan Kepegawaian Daerah Kab. Tanjung Jabung Barat
 Source : *Regional Government of Tanjab Barat Regency. (Personality Bureau)*

Tabel : 2.3.2
 Table : 2.3.2
 Banyaknya Pegawai Negeri Sipil (PNS)) Menurut Dinas Instansi dan Golongan di Pemerintah Daerah (PEMDA) Kab. Tanjung Jabung Barat, 2017
 Number of Local Government Employees by Service Agencies and Official Status in Tanjung Jabung Barat Regency, 2017

Dinas/Instansi Pemerintahan Government Service Agencies	Golongan PNS / Official Status				
	I	II	III	IV	Jumlah
(1)	(2)	(3)	(4)	(5)	(6)
I. SEKRETARIAT DAERAH	2	44	63	14	123
II. SEKRETARIAT DPRD	0	14	16	4	34
III. INSPEKTORAT	0	6	19	8	17
IV. SATUAN POLISI PAMONG PRAJA	1	15	15	7	38
V. RSUD KH. DAUD ARIF	1	11	110	7	141
VI. DINAS					
01.Dinas Pendidikan dan Kebudayaan	0	6	37	28	71
02.Dinas Kesehatan	0	7	48	5	60
03.Dinas Penanaman Modal dan Pelayanan Terpadu Satu Pintu	0	5	20	4	29
04.Dinas Pekerjaan Umum & Penataan Ruang	0	9	39	3	51
05.Dinas Komunikasi & Informatika	0	9	19	5	33
06.Dinas Tenaga Kerja	0	2	15	3	20
07.Dinas Koperasi dan UM dan Perindag	0	1	26	6	33
08.Dinas Perpustakaan dan Kearsipan	0	6	10	4	20
09.Dinas Kependudukan dan Catatan Sipil	0	7	18	5	30
10.Dinas Pariwisata, Kepemudaan, dan Olahraga	0	3	10	4	17
11.Dinas Tanaman Pangan dan Holtikultura	0	14	81	20	115
12.Dinas Perikanan	0	3	20	4	27
13.Dinas Perhubungan	0	7	10	3	20
14.Dinas Perkebunan & Peternakan	0	8	22	6	36
15.Dinas Pemberdayaan Perempuan, Perlindungan Anak, Pengendalian Penduduk	0	6	20	8	34
16.Dinas Pemberdayaan Masyarakat Desa	0	9	12	7	28
17 Dinas Sosial	0	2	17	2	21
18 Dinas Lingkungan Hidup	0	3	17	6	26
19 Dinas Perumahan dan Kawasan Pemukiman	0	9	19	1	29
20 Pemadam Kebakaran dan Penyelamatan	0	23	10	4	37
21 Dinas Ketahanan Pangan	0	3	14	5	22
VII. BADAN					
01.Badan Perencanaan Pembangunan Daerah	0	13	25	7	45
02.Badan Pengelolaan Pajak dan Retribusi Daerah	0	15	29	3	47
03.Badan Kesatuan Bangsa dan Politik	2	13	11	5	31
04.Badan Kepegawaian dan Pengembangan Sumber Daya Manusia Daerah	0	7	25	11	43
05.Badan Pengelolaan Keuangan dan Aset Daerah	0	15	23	4	42
06.Badan Penanggulangan Bencana dan Kebakaran	0	9	10	4	23

Lanjutan Tabel/Continued Table 2.3.2

Dinas/Instansi Pemerintahan Government Service Agencies	Golongan PNS / Official Status				
	I	II	III	IV	Jumlah
(1)	(2)	(3)	(4)	(5)	(6)
VIII. PUSKESMAS					
01.Puskesmas I	0	14	49	0	63
02.Puskesmas II	0	7	44	0	51
03.Puskesmas Tungkal V	0	13	6	0	19
04.Puskesmas Teluk Nilau Kec.Pengabuan	0	15	11	0	26
05.Puskesmas Senyerang	0	12	6	0	18
06.Puskesmas Parit Deli	0	15	8	0	23
07.Puskesmas Sungai Saren	0	12	15	0	27
08.Puskesmas Merlung	0	14	28	0	42
09.Puskesmas Sukarejo Kec. Betara	0	17	17	0	34
10.Puskesmas Pijoan Baru Kec.Tebing Tinggi	0	10	20	0	30
11.Puskesmas Pelabuhan Dagang Kec.Tungkal Ulu	0	19	16	0	35
12.Puskesmas Suban Batang Asam	0	22	17	1	40
13.Puskesmas Bukit Indah Kec. Muara Papalik	0	8	10	0	18
14.Puskesmas Merlung	0	15	24	0	39
15.Puskesmas Rantau Badak Kec. Muara Papalik	0	7	11	1	19
16.Puskesmas Lubuk Kambing Kec.Renah Mendaluh	0	14	10	0	24
IX. KANTOR KECAMATAN					
01.Kantor Kecamatan Tungkal Ilir	0	8	10	1	19
02.Kantor Kecamatan Seberang Kota	1	2	8	1	12
03.Kantor Kecamatan Bram Itam	0	5	9	1	15
04.Kantor Kecamatan Betara	0	5	9	1	15
05.Kantor Kecamatan Kuala Betara	1	6	6	1	14
06.Kantor Kecamatan Pengabuan	0	4	9	0	13
07.Kantor Kecamatan Tebing Tinggi	0	2	7	3	12
08.Kantor Kecamatan Senyerang	2	0	6	1	9
09.Kantor Kecamatan Tungkal Ulu	0	8	4	4	16
10.Kantor Kecamatan Batang Asam	0	7	5	3	15
11.Kantor Kecamatan Merlung	0	9	7	1	17
12.Kantor Kecamatan Muara Papalik	0	7	10	1	18
13.Kantor Kecamatan Renah Mendaluh	0	3	6	1	10

Lanjutan Tabel/Continued Table 2.3.2

Dinas/Instansi Pemerintahan Government Service Agencies	Golongan PNS / Official Status				
	I	II	III	IV	Jumlah
(1)	(2)	(3)	(4)	(5)	(6)
X. KANTOR KELURAHAN					
01.Kantor Kelurahan Tungkal II	0	3	6	0	9
02.Kantor Kelurahan Tungkal III	0	1	4	1	6
03.Kantor Kelurahan Tungkal IV	1	1	4	1	7
04.Kantor Kelurahan Tungkal Harapan	0	3	5	0	8
05.Kantor Kelurahan Tungkal V	0	3	4	1	8
06.Kantor Kelurahan Bram Itam Kiri	0	1	5	0	6
07.Kantor Kelurahan Mekar Jaya	0	1	7	0	8
08.Kantor Kelurahan Pelabuhan Dagang	0	2	3	1	6
09.Kantor Kelurahan Tebing Tinggi	0	2	1	0	3
10.Kantor Kelurahan Dusun Kebun	0	1	3	1	5
11.Kantor Kelurahan Teluk Nilau	0	0	7	0	7
12.Kantor Kelurahan Senyerang	0	0	2	0	2
13.Kantor Kelurahan Lubuk Kambing	0	1	2	0	3
14.Kantor Kelurahan Merlung	0	4	4	1	9
15.Kantor Kelurahan Betara kiri	0	1	5	0	6
16.Kantor Kelurahan Rantau Badak	0	0	3	0	3
17.Kantor Kelurahan Kampung Nelayan	0	3	4	1	8
18.Kantor Kelurahan Sriwijaya	0	1	7	0	8
19.Kantor Kelurahan Patunas	0	4	5	0	9
20.Kantor Kelurahan Sungai Nibung	0	2	6	0	8
XI. UPTD DAN UPTB					
UPTD DINAS PERHUBUNGAN					
01.UPTD Terminal	0	3	1	0	4
02.UPTD Pelabuhan Sungai	0	2	3	0	5
03.UPTD Parkir	0	1	2	0	3
UPTB DINAS PERIKANAN					
01.UPTB Pangkalan Pendaratan Ikan Kuala Tungkal	0	0	0	0	0
02.UPTB Balai Benih Ikan Pembengis	0	1	2	0	2
UPTD DINAS PERKEBUNAN DAN PETERNAKAN					
01. UPTD laboratorium Hayati Kuala Tungkal	0	0	2	0	2
02.UPTD Kesehatan Hewan dan Inseminasi Buatan Tungkal Ilir	1	2	3	1	7
03.UPTD Kesehatan Hewan dan Inseminasi Buatan Pelabuhan dagang	0	0	2	0	2
JUMLAH	13	637	1 320	236	2 206

Lanjutan Tabel/Continued Table 2.3.2

Dinas/Instansi Pemerintahan Government Service Agencies	Golongan PNS / Official Status				
	I	II	III	IV	Jumlah
(1)	(2)	(3)	(4)	(5)	(6)
XI. TAMAN KANAK-KANAK	0	5	14	4	23
XII. SEKOLAH DASAR	3	142	628	625	1398
XIII. SEKOLAH MENENGAH PERTAMA	0	30	296	123	449
XIV. SEKOLAH MENENGAH ATAS	0	0	0	0	0
XV. SEKOLAH MENENGAH KEJURUAN	0	0	0	0	0
XVI. SKB	0	0	0	0	0
Jumlah / Total (I-XIV)	3	177	938	752	1 870

Sumber : Badan Kepegawain Daerah dan Pengembangan SDM Daerah Pemda Kab.Tanjung Jabung Barat

Source : Regional Employment and HR Development Bureau of Tanjung Jabung Barat Regency

Tabel : 2.3.3 **Banyaknya Pegawai Negeri Sipil Menurut Tingkat Pendidikan yang Ditamatkan dan Jenis Kelamin di Kab. Tanjung Jabung Barat 2017**
Table : 2.3.3 **Number of Local Government Employees by Education Level and Sex in Tanjung Jabung Barat Regency, 2017**

Tingkat Pendidikan yang Ditamatkan <i>Education Level Had Passed</i>	Jenis Kelamin / Sex		
	Laki-Laki <i>Male</i>	Perempuan <i>Female</i>	Jumlah <i>Total</i>
(1)	(2)	(3)	(4)
Sekolah Dasar (SD) <i>Elementary School</i>	9	1	10
Sekolah Lanjutan Tingkat Pertama (SLTP) <i>Junior High School</i>	16	3	19
Sekolah Lanjutan Tingkat Atas (SLTA) <i>Senior High School</i>	502	270	772
Diploma <i>Diploma</i>	255	490	745
Strata-1 (S1) <i>Graduate Degree</i>	1 145	1 272	2 417
Strata-2 (S2) <i>Master's Degree</i>	82	31	113
Strata-3 (S3) <i>Doctoral's Degree</i>	-	-	-
Jumlah Total	2 009	2 067	4 076

Sumber : Badan Kepegawain Daerah dan Pengembangan SDM Daerah Pemda Kab.Tanjung Jabung Barat

Source : Regional Employment and HR Development Bureau of Tanjung Jabung Barat Regency

Tabel : 2.3.4 Nama-Nama Bupati Kabupaten Tanjung Jabung Barat dari Tahun 1965 Sampai Sekarang
 Table : *Names of Chiefs of Tanjung Jabung Barat Regency from 1965 Until Now*

N a m a *) N a m e *)	Periode Period	Keterangan Notice
(1)	(2)	(3)
1. Drs. Moh. Amir	1965 – 1967	Pjs.
2. Drs. M. Radja'i	1967 – 1968	Pjs.
3. Hasanuddin Kamaruddin	1968 – 1979	Definitif
4. Drs. Alamsyah Braksan	1979 – 1981	Peltu
5. Drs. Toegino	1981 – 1985	Definitif
6. Drs. Hasyim Hanafi	1986	PJs.
7. Selamat Barus	1986 – 1995	Definitif
8. Achmad Sugeng	1996 – 2001	Definitif
9. Drs.H. Usman Ermulan, MM	2001 - 2005	Definitif
10. Dr. Ir.Syafrial, MS	2005 - 2012	Definitif
11. Drs.H. Usman Ermulan, MM	2012 - 2016	Definitif
12. Dr. Ir.Syafrial, MS	2016 – 2021	Definitif

Catatan *) : Sebelum tahun 2000. Bupati menjabat untuk Wilayah Kabupaten Tanjung Jabung yang meliputi wilayah Kabupaten Tanjung Jabung Barat dan Kabupaten Tanjung Jabung Timur sekarang.

Notice *) : *Before year 2000. the regent take hold of for the Region of Tanjung Jabung Barat Regency covering region Tanjung Jabung Barat Regency and Tanjung Jabung Timur Regency now.*

Tabel : 2.3.5 Nama-Nama Sekretaris Wilayah/Daerah Tanjung Jabung Barat yang Tercatat dari Tahun 1965 - 2016
Table : 2.3.5 *Names of Regional Secretary of Tanjung Jabung Barat Regency from 1965-2017*

N a m a*) N a m e *)	Periode Period
(1)	(2)
1. Misbach Sulung, BA	1965 – 1967
2. Hasyuf Syukur, SH	1697 – 1969
3. Masdar Ajang	1969 – 1971
4. Herman	1971 – 1978
5. Abdul Muaz Yoesak	1978 – 1985
6. Drs. Asry Rais	1986 – 1995
7. Rotani Yutaka, SH	1995 – 1999
8. Drs. Madjid Muaz	1999 – 2000
9. H. M. Yamin, SH	2000 – 2005
10. H. Thamsir B, SH	2005 – 2007
11. Kailani, SH, M. Hum	2007 – 2012
12. Plt. Drs. H. Azwar, MM	2012 - 2012
13. Plt. Drs. H. R. Erwanyah, MM	2012 - 2012
14. Plt. Drs. H. Firdaus Khattab, MM	2012
15. Arief Munandar, SE	2012 – 2013
16. Drs. H. Muklis. S. Mi	2013 – 2014
17. Plt. Ir. H. Firdaus Khatab. MM	2016
18. Drs. Ambok Tuo, MM	2016 - 2021

Catatan *) : Sebelum tahun 2000 Sekretaris Daerah menjabat untuk Wilayah Kabupaten Tanjung Jabung yang meliputi Wilayah Kabupaten Tanjung Jabung Barat dan Kabupaten Tanjung Jabung Timur sekarang.

Notice *) : Before year 2000 the Regional Secretary take hold of for the Region of Tanjung Jabung Barat Regency covering region Tanjung Jabung Barat Regency and Tanjung Jabung Timur Regency now.

Tabel : 2.3.6 Nama-Nama Pejabat Pemerintah di Lingkungan Sekretariat Daerah Kabupaten Tanjung Jabung Barat Keadaan Akhir Tahun 2017
Names of Chiefs of Secretary Local Government Area on Tanjung Jabung Barat Regency Condition End of 2017

Jabatan <i>Chiefs</i>	N a m a <i>N a m e</i>	NIP	Golongan <i>Group</i>
(1)	(2)	(3)	(4)
Sekretaris Daerah	Drs. Ambok Tuo, MM	19590527198531009	IV/d
Staf Ahli Bidang Ekonomi dan Pembangunan	Drs. H. Ahmad Pollage	196003051985031013	IV/c
Staf Bidang Ahli Hukum dan Politik Pemerintahan	Drs. H. Muhammad Arif, MM	196106161986031007	IV/b
Staf Ahli Bidang Pemerintahan	Ir. H. Erwin	196110161993031001	IV/c
Asisten Pemerintahan	Hidayat, SH.,MH	196607101994031013	IV/b
Asisten Adm. Umum	Jeter Simamora, S.IP	196404201986031006	IV/a
Kabag Pemerintahan dan Otonomi Daerah	Dianda Putra, S.STP, M.Si	197703161996121001	IV/a
Kabag Hukum	Angsori, S.Ag, MH	197004141998031013	IV/a
Kabag Sarana dan Prasarana	Dartono	196810041990031006	III/d
Kabag Administrasi Pembangunan	Muhammad Saleh, SE	196610071992031006	IV/b
Kabag Perekonomian	Ir. Slamet Aprijantono	196404091992031004	IV/b
Kabag Kesejahteraan Masyarakat dan Keagamaan	Hidayat Kasuma, S.Sos.I	197002081993011006	III/d
Kabag Organisasi	Ernawati, SH	197811282006042011	III/d
Kabag Umum	Aeriyanto, SE	196604121993031005	IV/a
Kabag Keuangan	Refiyendi, S.Sos.I	196706111988021003	IV/a
Kabag Administrasi dan Dokumentasi	Muhammad Firdaus, SE	198102082000031001	III/d
Kabag Sumber Daya Alam	Suparti, ST, MH	196905142005012004	IV/b
Kabag Tata Usaha dan Keuangan	Petersyah	19708311990031002	IV/a

Lanjutan Tabel/Continued Table 2.3.6

Kasubbag Tata Pemerintahan Bagian Pemerintahan dan Otonomi Daerah	Syahrianto, S.STP	1977031619961210001	IV/b
Kasubbag Otonomi Daerah dan Aparatur pemerintahan Bagian Pemerintahan dan Otonomi Daerah	Evi Suhada, SE	198208312010012015	III/b
Kasubbag Administrasi Kewilayahan dan Kerjasama Bagian Pemerintahan dan Otonomi Daerah	Muhammad Natsir, S.IP	196406242010011005	III/b
Kasubbag Sosial Bagian Kesejahteraan Rakyat dan Keagamaan	Kaspul Anwar, S.Pd	196106111986031006	III/d
Kasubbag Kesejahteraan Bagian Kesejahteraan Rakyat dan Keagamaan	Rendra, SH	198010102008011005	III/c
Kasubbag Sosial Keagamaan Bagian Kesejahteraan Rakyat dan Keagamaan	Syafruddin, S.Pd	197805202007011016	III/b
Kasubbag Tata Laksana dan Pelayanan Publik Bagian Organisasi	Sarudut, S.Sos	1966042019900031006	III/d
Kasubbag Peningkatan Kinerja dan Reformasi Birokrasi Bagian Organisasi	Pahmi, SE	196903021990021001	III/d
Kasubbag Kelembagaan dan Kepegawaian Bagian Organisasi	Ratna Juita, SE	197212141994032004	III/d
Kasubbag Protokol Bagian Umum	Abdurrahman, SE	198408302008011002	III/c
Kasubbag Dokumentasi dan Sosialisasi Bagian Hukum	Muhammad Haris, SH	197710012010011016	III/b
Kasubbag Bantuan Hukum Bagian Hukum	Melyssa, SH	198605072010012010	III/b
Kasubbag Produk Hukum Daerah Bagian Hukum	Aswad Atid. SH. MH	19851006200941003	III/c
Kasubbag Bina Kontruksi Program Bagian Administrasi Pemerintahan	Karmawan Wahono, A.Md	196911161990021001	III/d
Kasubbag Monitoring dan Evaluasi Bagian Administrasi Pemerintahan	Abdullah, SH	1976120529041001	III/c
Kasubbag Pengadaan Barang dan Jasa Bagian Administrasi Pemerintahan	Ilmardi, SE	197012312006041014	III/b

Kasubbag Ketahan Pangan, Perikanan dan Sumber Daya Air Bagian Sumber Daya Alam	Meiranita J. Gumayanti, SE	197805312008012003	III/c
Kasubbag Ketahanan Pangan, Perikanan dan Sumber Daya Air Bagian Sumber Daya Alam	Bedmansyah, S.Hut	197408092009041001	III/c
Kasubbag Lingkungan Hidup Energi dan Sumber Daya Mineral Bagian Sumber Daya Alam	Rici Maharani, ST	198505202010012017	III/b
Kasubbag Komunikasi Pimpinan Bagian Komunikasi dan Dokumentasi	Firdaus	196507181986011001	III/b
Kasubbag Bagian Dokumentasi dan Informasi Bagian Komunikasi dan Dokumentasi	Agus Sumantri, S.HI	198708112010011001	III/b
Kasubbag PM dan BUMD Bagian Ekonomi	Efri Mulyadi	196608241993031005	III/d
Kasubbag Perindustrian dan Perdagangan Bagian Ekonomi	Ahmad Shoffan, SH	198407242009041002	III/c
Kasubbag Koperasi, UKM dan Ketenagakerjaan Bagian Perekonomian	Diliana, SE	198101222010012008	III/b
Kasubbag Sarana Bagian Sarana dan Prasarana	Suhariyanto	197005091996021001	III/b
Kasubbag Sarana Bagian Sarana dan Prasarana	Andri Fariko, SE, MM	198012312011011003	III/b
Kasubbag Penatausahaan Sarana dan Prasarana Bagian Sarana dan Prasarana	Sugeng Sutomo, SH	197805052007011044	III/b

Sumber : Badan Kepegawain dan Pengembangan SDM Daerah Pemda Kab.Tanjung Jabung Barat
 Source : *Regional Employment and HR Development Bureau of Tanjung Jabung Barat Regency*

Nama-Nama Kepala Dinas/Instansi/Lembaga Pemerintah di Kabupaten Tanjung Jabung Barat Tahun 2017
Names of Government's Institution Leader of Tanjung Jabung Barat Regency.2017

Tabel : 2.3.7
 Table

Nama Dinas/Instansi/Lembaga <i>Institutional</i>	Nama Kepala Dinas/ Instansi/ Lembaga <i>Institution Leader</i>
(1)	(2)
Kepala Daerah	
Bupati	DR. Ir. H. Safrial, MS
Wakil Bupati	Drs. H. Amir Sakib
Sekretaris Daerah	Drs. Ambok Tuo, MM
Sekretariat DPRD	Ir. H. Agus Sanusi
Inspektorat	H.R. Gatot Suwanto, SH.,MM
Satuan Polisi Pamong Praja	Syamsul Juhari, S. Sos
RSUD KH. Daud Arif	Dr. Hj. Zaimah Hilal, S.PM
Badan	
Badan Perencanaan Pembangunan Daerah	Ir. H. Firdaus Khatab, MM
Badan Pengelola Pajak dan Retribusi Daerah	Yon Heri. SP, ME
Badan Kesatuan Bangsa dan Politik	Drs. R. Aziz Muslim, M.AP
Badan Kepegawaian dan Pengembangan SDM Daerah	Drs. Encep Jarkasih
Badan Pengelola Keuangan dan Aset Daerah	Drs. Rajiun Sitohang, ME
Badan Penanggulangan Bencana	Drs. Kosasih
Dinas	
Dinas Pekerjaan Umum dan Penataan Ruang	Ir. H. Andi Akhmad Nuzul. ME
Dinas Kesehatan	Dr. Elfri Syahril
Dinas Pendidikan dan Kebudayaan	Martunis M. Yusuf, S.Pd, M.Pd
Dinas Koperasi dan UMKM Perindustrian dan Perdagangan	Syafriwan, SE
Dinas Perkebunan dan Peternakan	Ir. Melan Bangun
Dinas Perhubungan	Drs. H. Endang Surya, MM
Dinas Tanaman Pangan dan Hortikultura	Ir. Zainuddin, MM
Dinas Ketahanan Pangan	H. Isumar, S.IP
Dinas Perikanan	Ir. H. Zabur Rustam, ME
Dinas Tenaga Kerja	H. Noor Setyo Budi, S.Sos
Dinas Pemberdayaan Perempuan, Perlindungan Anak, Pengendalian Penduduk, dan Keluarga Berencana	Dra. Hj. Eni Harriyati

Lanjutan Tabel/Continued Table 2.3.7

Nama Instansi/Lembaga <i>Institutional</i>	Nama Kepala Dinas/ Instansi/ Lembaga <i>Institution Leader</i>
(1)	(2)
Dinas Pemberdayaan Masyarakat dan Desa	H. Mulyadi, S.Pd, M. Kes
Dinas Pariwisata, Kepemudaan dan Olahraga	Otto Riadi, SE
Dinas Pemadam Kebakaran dan Penyelamatan	Drs. Iswardi
Dinas Komunikasi dan Informatika	Ir. Taharuddin
Dinas Sosial	Drs. Sarifuddin, MM
Dinas Kependudukan dan Catatan Sipil	Drs. H. Azwar, MM
Dinas Perumahan dan Kawasan Permukiman	Ir. Netty Martini, M.Sc
Dinas Perpustakaan dan Kearsipan	H. Wahidin, S.Pd, M.Pd
Dinas Lingkungan Hidup	Suparjo, SE
Dinas Penanaman Modal dan Pelayanan Satu Pintu	H. Yan Ery, S.PT, M.Si

Sumber : Badan Kepegawain Daerah dan Pengembangan SDM Daerah Pemda Kab.Tanjung Jabung Barat

Source : *Regional Employment and HR Development Bureau of Tanjung Jabung Barat Regency*

Tabel : 2.3.8 Nama-nama Camat di Kabupaten Tanjung Jabung Barat Tahun 2017
Table : Names of District Chief in Tanjung Jabung Barat Regency. 2017

Kecamatan <i>District</i>	N a m a <i>N a m e</i>
(1)	(2)
Tungkal Ulu	Johan Hendry Bororing, S.STP
Merlung	Zulkarnain, S.Pd
Batang Asam	Dian Ismail Paripurnas, S.os
Tebing Tinggi	M. Ardiansyah, SE
Renah Mendaluh	Bambang Hermanto, SE
Muara Papalik	Drs. Ridwan
Pengabuan	Hermansyah, S,STP, MH
Senyerang	Muhammad Rizapahlevi, SE,MM
Tungkal Ilir	Drs. H. Muhammad Yunus
Bram Itam	Hendry Fonda, S.STP, MH
Seberang Kota	Wahyudi, S.Sos
Betara	Tony Hermawan, S.STP, MH
Kuala Betara	Herry Putra Syam, SE

Sumber : Badan Kepegawain Daerah dan Pengembangan SDM Daerah Pemda Kab.Tanjung Jabung Barat

Source : Regional Employment and HR Development Bureau of Tanjung Jabung Barat Regency

Jumlah Anggota Satgas Linmas Kecamatan dan Kabupaten Kabupaten Tanjung Jabung Barat, 2017
 Tabel : 2.3.9
 Table : 2.3.9
 Number of Civil Defense Task Unit at District and Regency Level in Tanjung Jabung Barat Regency, 2017

Kecamatan <i>District</i>	Linmas		Jumlah
	Kecamatan	Kabupaten	
(1)	(2)	(3)	(4)
1. Tungkal Ulu	2	-	2
2. Merlung	2	-	2
3. Batang Asam	2	-	2
4. Tebing Tinggi	2	-	2
5. Renah Mendaluh	2	-	2
6. Muara Papalik	2	-	2
7. Pengabuan	2	-	2
8. Senyerang	2	-	2
9. Tungkal Ilir	1	-	1
10. Bram Itam	2	-	2
11. Seberang Kota	2	-	2
12. Betara	2	-	2
13. Kuala Betara	2	-	2
Kabupaten Tanjung Jabung Barat		27	27
Jumlah <i>Total</i>	23	27	50

Sumber : Kantor SATPOL PP Kabupaten Tanjung Jabung Barat
 Source : *Afdeeling Post of Civil Defense Tanjung Jabung Barat Regency*

Tabel : 2.3.10 Banyaknya Surat Nikah yang Dikeluarkan Menurut Kecamatan di Kabupaten Tanjung Jabung Barat, 2017
Table : 2.3.10 *Number of Marriage Certificate Issued by District in Tanjung Jabung Barat Regency, 2017*

Kecamatan <i>District</i>	2017
(1)	(2)
1. Tungkal Ulu	400
2. Merlung	200
3. Batang Asam	-
4. Tebing Tinggi	-
5. Renah Mendaluh	-
6. Muara Papalik	-
7. Pengabuan	200
8. Senyerang	200
9. Tungkal Ilir	700
10. Bram Itam	200
11. Seberang Kota	-
12. Betara	200
13. Kuala Betara	100
Jumlah / Total	2.200

*) Data masih bergabung dengan kecamatan induk

Data was joined by district parent

Sumber : Kantor Kementerian Agama Kabupaten Tanjung Jabung Barat

Source : Ministry of Religious Affairs Office of Tanjung Jabung Barat Regency

Tabel : 2.3.11 Banyaknya Akta Kelahiran yang Dikeluarkan Menurut Kecamatan di Kabupaten Tanjung Jabung Barat, 2013-2017
Table : 2.3.11 *Number of Birth Certificate Issued by District in Tanjung Jabung Barat Regency, 2013-2017*

Kecamatan <i>District</i>	2013	2014	2015	2016	2017
(1)	(4)	(5)	(6)	(6)	(6)
1. Tungkal Ulu	349	562	483	407	4.777
2. Merlung	534	718	405	569	31.050
3. Batang Asam	995	1.231	935	805	10.920
4. Tebing Tinggi	1.263	1.458	880	1.634	11.221
5. Renah Mendaluh	340	570	309	501	5.883
6. Muara Papalikh	355	382	305	364	13.950
7. Pengabuan	1.277	981	740	738	8.573
8. Senyerang	1.275	1.051	956	984	4.058
9. Tungkal Ilir	2.153	1868	1.838	1.914	3.025
10. Bram Itam	864	515	479	812	3.757
11. Seberang Kota	453	243	288	282	8.369
12. Betara	1.247	1.213	1.085	730	5.555
13. Kuala Betara	483	502	586	375	10.881
Jumlah / Total	11.588	11.294	9.289	10.115	122.019

Sumber : Dinas Kependudukan dan Catatan Sipil Kabupaten Tanjung Jabung Barat
 Source : *Population and Civil Registration Service of Tanjung Jabung Barat Regency*

Tabel : 2.3.12
 Table : 2.3.12
 Banyaknya Sertifikat Tanah yang Dikeluarkan Menurut Kecamatan di Kabupaten Tanjung Jabung Barat, 2012-2016
 Number of Land Certificate Issued by District in Tanjung Jabung Barat Regency, 2012-2016

Hak Atas Tanah <i>Land Right</i>	2012	2013	2014	2015	2016
(1)	(3)	(4)	(5)	(6)	(7)
Hak Milik <i>Right to Land</i>	1.301	2.344	1.454	1.548	2.526
Hak Guna Bangunan <i>Right of Use of Building</i>	2	8	4	96	13
Hak Guna Usaha <i>Right of Use for Business</i>	4	-	13	2	-
Hak Pakai <i>Land Use Rights</i>	5	6	0	13	13
Jumlah <i>Total</i>	1.312	2.358	1.471	1.659	2.552

Sumber : Kanwil Badan Pertanahan Nasional Kabupaten Tanjung Jabung Barat
 Source : National Land Board of Tanjung Jabung Barat Regency

Tabel : 2.3.13 **Banyaknya Persil Tanah yang Diberikan Berdasarkan Surat Keputusan Hak Milik Tanah di Kabupaten Tanjung Jabung Barat 2005-2016**
Table : 2.3.13 **Number of Plots of Land Based on Ownership Right Decision in Tanjung Jabung Barat Regency, 2005-2016**

Tahun Year	Banyaknya Persil Number of Plots	Luas Tanah Areas (M ²)
(1)	(2)	(3)
2005	563	4.734.166
2006	511	3.104.942
2007	219	1.285.065
2008	1.561	2.637.469
2009	2.833	1.106.560
2010	1.244	1.861.500
2011	757	6.119.526
2012	1.301	10.064.065
2013	2.358	2.996.546
2014	1.454	14.884.422
2015	1.548	12.828.487
2016	2.526	20.820.985

Sumber : Badan Pertanahan Nasional Kabupaten Tanjung Jabung Barat
 Source : National Land Board of Tanjung Jabung Barat Regency

Tabel : 2.3.14 Banyaknya Persil Tanah yang Diberikan Berdasarkan Surat Keputusan Hak Pakai Tanah di Kabupaten Tanjung Jabung Barat Tahun 2005-2016
Table : 2.3.14 *Number of Plots of Land Based on Right Users Recommendation in Tanjung Jabung Barat Regency, 2005-2016*

Tahun Year	Banyaknya Persil Number of Plots	Luas Tanah Areas (M ²)
(1)	(2)	(3)
2005	12	97.273
2006	20	144.861
2007	21	219.688
2008	7	45.439
2009	7	99.110
2010	6	8.582
2011	28	52.275
2012	5	17.066
2013	6	26.873
2014	0	0
2015	13	213.117
2016	13	199.856

Sumber : Badan Pertanahan Nasional Kabupaten Tanjung Jabung Barat
 Source : National Land Board of Tanjung Jabung Barat Regency

Tabel : 2.3.15
Table : 2.3.15
 Banyaknya Persil Tanah yang Diberikan Berdasarkan Surat Keputusan Hak Guna Bangunan di Kabupaten Tanjung Jabung Barat 2005-2016
Number of Plots of Land Based on Construction Registration in Tanjung Jabung Barat Regency, 2005-2016

Tahun Year	Banyaknya Persil Number of Plots	Luas Tanah Areas (M ²)
(1)	(2)	(3)
2005	4	38.061
2006	3	168.770
2007	3	10.085
2008	3	3.309
2009	*	*
2010	*	*
2011	*	*
2012	2	99.760
2013	8	165.061
2014	4	48.704
2015	96	954.815
2016	13	341.547

*) Data Belum Tersedia

Data Not Available

Sumber : Badan Pertanahan Nasional Kabupaten Tanjung Jabung Barat

Source : *National Land Board of Tanjung Jabung Barat Regency*

Tabel : 2.3.16 Banyaknya Persil Tanah yang Diberikan Berdasarkan Surat Keputusan Hak Milik dalam Rangka Pelaksanaan Restribusi Objek Landreform di Kabupaten Tanjung Jabung Barat Tahun 2006-2017
Table : *Number of Plots of Land Based on Construction Registration in Tanjung Jabung Barat Regency, 2006-2017*

Tahun Year	Banyaknya Persil Number of Plots	Luas Tanah Areas (m ²)
(1)	(2)	(3)
2006	-	-
2007	-	-
2008	208	2.306.434
2009	556	11.035.400
2010	406	6.890.200
2011	757	6.119.526
2012	201	2.334.393
2013	200	3.695.410
2014	250	5.402.171
2015	100	1.951.254
2016	270	5.593.359
2017

Sumber : Badan Pertanahan Nasional Kabupaten Tanjung Jabung Barat
 Source : *National Land Board of Tanjung Jabung Barat Regency*

Jumlah Izin Mendirikan Bangunan (IMB) Yang Dikeluarkan di Kabupaten
Tanjung Jabung Barat, 2017
Tabel : 2.3.17
*Number of Building License Recommendation in Tanjung Jabung Barat
Regency, 2017*

Bulan <i>Month</i>	Jenis Bangunan <i>Kind of Building</i>				
	Pertokoan, Bisnis dan Industri <i>Store, Business and Industry</i>	Tempat Tinggal <i>Housing</i>	Pemerintah <i>Government</i>	Sosial <i>Social</i>	Jumlah <i>Total</i>
(1)	(2)	(3)	(4)	(5)	(6)
1. Januari
2. Februari
3. Maret
4. April
5. Mei
6. Juni
7. Juli
8. Agustus
9. September
10. Oktober
11. November
12. Desember
Jumlah <i>Total</i>

Sumber : Kantor Pelayanan Perijinan Terpadu Kabupaten Tanjung Jabung Barat
Source : *Integrated Licensing Service Office of Tanjung Jabung Barat Regency*

Tabel : 2.3.18 Banyaknya Tanah Kas Desa (TKD) Menurut Kecamatan di Kabupaten Tanjung Jabung Barat, 2017
Table : 2.3.18 *Number of Cash Land Village by District in Tanjung Jabung Barat Regency, 2017*

Kecamatan <i>District</i>	Kelurahan	Luas TKD <i>Area</i> (Ha)	Desa	Luas TKD <i>Area</i> (Ha)
(1)	(2)	(3)	(4)	(5)
1. Tungal Ulu	1	6	6	36
2. Merlung	1	2	7	49
3. Batang Asam	1	2	5	10,5
4. Tebing Tinggi	1	3	4	30
5. Renah Mendaluh	1	2	5	30.1
6. Muara Papalik	1	6	4	36
7. Pengabuan	1	6	2	8
8. Senyerang	1	8	3	10,5
9. Tungal Ilir	4	5,5	2	5
10. Bram Itam	1	6	3	7
11. Seberang Kota	1	6	1	2
12. Betara	1	0	2	10
13. Kuala Betara	1	6	3	10
Jumlah <i>Total</i>	16	58,5	47	244,1

Sumber : Bagian Pemdes Setda Tanjung Jabung Barat
 Source : *Regional Government of Tanjung Jabung Barat Regency (Village Government Bureau)*

Komoditi Tanah Kas Desa (TKD) Menurut Kecamatan Dalam Kabupaten Tanjung Jabung Barat, 2017
 Tabel : 2.3.19
 Table : *Cash Land Village Commodity by District in Tanjung Jabung Barat Regency, 2017*

Kecamatan <i>District</i>	Komoditi <i>Commodity</i> (Ha)					Jumlah <i>Total</i> (Ha)
	Karet <i>Rubber</i>	Padi <i>Paddy</i>	Kelapa <i>Coconut</i>	Sawit <i>Oil Palm</i>	Coklat <i>Cacao</i>	
(1)	(2)	(3)	(4)	(5)	(6)	(7)
1. Tungal Ulu	2	30	-	10	-	42
2. Merlung	5	-	-	40,75	-	45,75
3. Batang Asam	2	5	-	15,5	-	22,5
4. Tebing Tinggi	3	-	-	25	-	28
5. Renah Mendaluh	22,1	-	-	10	-	32,1
6. Muara Papalik	6	-	-	36	-	42
7. Pengabuan	-	12	2	-	-	14
8. Senyerang	-	18,5	-	-	-	18,5
9. Tungal Ilir	-	-	10,5	-	-	10,5
10. Bram Itam	-	-	13	-	-	13
11. Seberang Kota	-	8	-	-	-	8
12. Betara	-	-	10	-	-	10
13. Kuala Betara	-	-	16	-	-	16
Jumlah <i>Total</i>						

Sumber : Bagian Pemdes Setda Tanjung Jabung Barat

Source : *Regional Government of Tanjung Jabung Barat Regency (Village Government Bureau)*

2.4 Hukum

Banyaknya Kecelakaan, Akibat Kecelakaan Menurut Jenis Per Bulan di Kabupaten Tanjung Jabung Barat, 2016

Tabel : 2.4.1
Table

Number of Traffic Accident by Month and Kind of Accident in Tanjung Jabung Barat Regency 2016

Bulan Month	Jumlah Kecelakaan Number of Accident	Akibat Kecelakaan Accident Result			
		Mati Death	Luka Berat Serious Injures	Luka Ringan Light Injures	
(1)	(2)	(3)	(4)	(5)	
1. Januari	9	4	2	8	
2. Februari	6	2	1	5	
3. Maret	5	2	1	3	
4. April	8	5	0	9	
5. Mei	3	1	1	3	
6. Juni	5	3	5	6	
7. Juli	8	4	9	14	
8. Agustus	7	3	3	8	
9. September	6	3	4	2	
10. Oktober	4	1	0	3	
11. November	8	6	2	3	
12. Desember	7	2	-	14	
Jumlah Total	2016	76	36	28	78
	2015	81	33	9	135
	2014	84	29	10	156
	2013	98	43	15	132

Sumber : SATLANTAS POLRES Kabupaten Tanjung Jabung Barat

Source : Traffic Section of Police Resort/Command of Tanjung Jabung Barat Regency

Tabel : 2.4.2 **Banyaknya Peristiwa Kecelakaan dan Pelanggaran yang Dilaporkan dan Diselesaikan Per Bulan di Kabupaten Tanjung Jabung Barat, 2017**
Table : 2.4.2 **Number of Traffic Accident and Crime Reported by Month in Tanjung Jabung Barat Regency in 2017**

Bulan Month	Kecelakaan Accident		Pelanggaran Deliquency		Jumlah Total		
	Dilapor- kan Reported	Diselesai- kan Solved	Dilapor- kan Reported	Diselesai- kan Solved	Dilapor- kan Reported	Diselesai- kan Solved	
(1)	(2)	(3)	(4)	(5)	(6)	(7)	
1. Januari	9	3	156	-	165	3	
2. Februari	6	4	100	-	106	4	
3. Maret	5	4	209	-	214	4	
4. April	8	3	250	-	258	3	
5. Mei	3	7	620	-	623	7	
6. Juni	5	1	69	-	74	1	
7. Juli	8	2	129	-	137	2	
8. Agustus	7	6	202	-	209	6	
9. September	6	2	150	-	156	2	
10. Oktober	4	7	260	-	264	7	
11. November	8	3	533	-	541	3	
12. Desember	7	1	260	-	267	1	
Jumlah Total	2017						
	2016	76	43	2.938	-	3.014	43
	2015	81	62	2.404	-	62	2.485
	2014	84	60	1569	-	1653	60
	2013	98	68	1.567	1.567	1.665	1.635

Sumber : SATLANTAS POLRES Kabupaten Tanjung Jabung Barat

Source : Traffic Section of Police Resort/Command of Tanjung Jabung Barat Regency

Tabel : 2.4.3 Kerugian Material Akibat Kecelakaan Lalu Lintas di Kabupaten Tanjung Jabung Barat Tahun 2009-2017
Table : 2.4.3 *Lost Cost of Traffic Accident Result in Tanjung Jabung Barat Regency 2009-2017*

Tahun Year	Kerugian Material (Rp)
(1)	(2)
2009	221.900.000
2010	368.500.000
2011	601.050.000
2012	687.300.000
2013	995.300.000
2014	517.550.000
2015	720.600.000
2016	929.700.000
2017	

Sumber : SATLANTAS POLRES Kabupaten Tanjung Jabung Barat
Source : *Traffict Section of Police Resort/Command of Tanjung Jabung Barat Regency*

Tabel : 2.4.4 Banyaknya SIM yang Diberikan Menurut Jenis SIM Per Bulan di Kabupaten Tanjung Jabung Barat, 2017
Table : 2.4.4 *Number of Driving Licenses Issued by Kind and Month in Tanjung Jabung Barat Regency 2017*

Bulan Month	SIM A	SIM B1	SIM B2	SIM C	Jumlah Total	
(1)	(2)	(3)	(4)	(5)	(6)	
1. Januari	85	2	-	124	211	
2. Februari	56	4	-	112	172	
3. Maret	94	2	1	182	279	
4. April	116	3	1	187	307	
5. Mei	45	7	-	117	169	
6. Juni	61	9	-	425	490	
7. Juli	60	2	-	359	421	
8. Agustus	41	3	1	128	178	
9. September	67	4	1	117	188	
10. Oktober	48	2	-	87	137	
11. November	52	2	-	114	168	
12. Desember	85	5	-	154	244	
Jumlah Total	2016	810	39	4	2.106	2.959
	2015	981	13	4	3.272	4.270
	2014	1113	13	1	3110	4219
	2013	840	25	-	2.551	3.416

Sumber : SATLANTAS POLRES Kabupaten Tanjung Jabung Barat

Source : *Traffict Section of Police Resort/Command of Tanjung Jabung Barat Regency*

Tabel : 2.4.5 Banyaknya SIM yang Diberikan Setiap Bulan Menurut Jenis Kelamin di Kabupaten Tanjung Jabung Barat, 2017
 Table : 2.4.5 Number of Driving Licenses Issued by Month and Sex in Tanjung Jabung Barat Regency in 2017

Bulan <i>Month</i>	Jenis Kelamin <i>Sex</i>		Jumlah <i>Total</i>	
	Laki-laki <i>Male</i>	Perempuan <i>Female</i>		
(1)	(2)	(3)	(4)	
1. Januari	137	74	211	
2. Februari	139	33	172	
3. Maret	220	59	279	
4. April	276	31	307	
5. Mei	124	45	169	
6. Juni	445	45	490	
7. Juli	273	148	421	
8. Agustus	144	29	173	
9. September	152	36	188	
10. Oktober	122	15	137	
11. November	140	28	168	
12. Desember	209	35	244	
Jumlah <i>Total</i>	2016	2.381	578	2.959
	2015	3.407	863	4.270
	2014	3563	630	4196
	2013	2.910	506	3.416

Sumber : SATLANTAS POLRES Kabupaten Tanjung Jabung Barat
 Source : Traffic Section of Police Resort/Command of Tanjung Jabung Barat Regency

Tabel : 2.4.6 Banyaknya Perkara yang Diterima dan Diselesaikan Menurut Bulan di Kabupaten Tanjung Jabung Barat, 2017
 Table : 2.4.6 Number of Case Received dan Case Settled by Month in Tanjung Jabung Barat Regency, 2017

Bulan Mounth	Perkara Pidana <i>Criminal Cases</i>		Perkara Perdata <i>Civil Cases</i>		Jumlah <i>Total</i>	
	Diterima <i>Received</i>	Diselesaikan <i>Settled</i>	Diterima <i>Received</i>	Diselesaikan <i>Settled</i>	Diterima <i>Received</i>	Diselesaikan <i>Settled</i>
(1)	(2)	(3)	(4)	(5)	(6)	(7)
Januari <i>January</i>	22	19	-	-	22	19
Februari <i>February</i>	35	26	-	-	35	26
Maret <i>March</i>	42	31	-	-	42	31
April <i>April</i>	29	17	-	-	29	17
Mei <i>May</i>	26	21	-	-	26	21
Juni <i>June</i>	37	29	-	-	37	29
Juli <i>July</i>	48	26	-	-	48	26
Agustus <i>August</i>	39	29	-	-	39	29
September <i>September</i>	37	27	-	-	37	27
Oktober <i>October</i>	33	19	-	-	33	19
November <i>November</i>	36	51	-	-	36	51
Desember <i>December</i>	28	22	-	-	28	22
Jumlah <i>Total</i>	412	317	-	-	412	317

Sumber : POLRES Kabupaten Tanjung Jabung Barat

Source : Police Resort/Command of Tanjung Jabung Barat Regency

Tabel : 2.4.7 **Banyaknya Tahanan Kepolisian Dewasa dan Anak-Anak Menurut Jenis Kelamin Per Bulan di Polres Kabupaten Tanjung Jabung Barat, 2017**
Table : 2.4.7 **Number of Police Prisoners by Month. Sex and Age Group in Tanjung Jabung Barat Police Resort in 2017**

Bulan Month		Dewasa Adult		Anak-anak Child		Jumlah Total	
		Laki-laki Male	Perempuan Female	Laki-laki Male	Perempuan Female	Laki-laki Male	Perempuan Female
(1)		(2)	(3)	(4)	(5)	(6)	(7)
1. Januari		12	3	-	-	12	3
2. Februari		8	1	-	-	8	1
3. Maret		23	1	-	-	23	1
4. April		15	-	-	-	15	-
5. Mei		8	1	-	-	8	1
6. Juni		18	-	-	-	18	-
7. Juli		10	2	-	-	10	2
8. Agustus		23	1	-	-	23	1
9. September		21	1	-	-	21	1
10. Oktober		19	-	-	-	19	-
11. November		13	-	1	-	13	-
12. Desember		20	1	-	-	20	1
Jumlah Total	2017	190	11	-	-	190	11
	2016	108	-	1	-	109	-
	2015	69	-	-	-	69	-
	2014	59	1	-	-	59	1
	2013	59	-	-	-	59	-

Sumber : POLRES Kabupaten Tanjung Jabung Barat
 Source : Police Resort/Command of Tanjung Jabung Barat Regency

Tabel : 2.4.8 **Banyaknya Tahanan Per Bulan, Sisa Bulan Lalu, Tahanan Yang Masuk, dan Tahanan yang Diselesaikan di Kejaksaan Negeri Kuala Tungkal, 2017**
Table : 2.4.8 **Number of Prisoners at Month Rest of Last Month. Reported this Month and Settled Finished at Publics Prosecutors Office of Kuala Tungkal, 2017**

Bulan <i>Month</i>	Sisa Bulan lalu <i>Rest of Last Month</i>	Masuk Bulan ini <i>Reported this Month</i>	Diselesaikan bulan ini <i>Settled Finished</i>
(1)	(2)	(3)	(4)
1. Januari	-	15	15
2. Februari	-	13	13
3. Maret	-	13	13
4. April	-	5	5
5. Mei	-	11	11
6. Juni	-	17	17
7. Juli	-	3	3
8. Agustus	-	8	8
9. September	-	27	27
10. Oktober	-	9	9
11. November	-	19	19
12. Desember	-	26	26
Jumlah <i>Total</i>			
	2017	-	166
	2016	-	219
	2015	-	186
	2014	-	175
	2013	-	94

Sumber : Kejaksaan Negeri Kuala Tungkal
 Source: Public Prosecutors of Kuala Tungkal

Tabel : 2.4.9
Table : 2.4.9
 Banyaknya Tahanan Bidang Tindak Pidana Khusus Per Bulan, Sisa Bulan Lalu, Tahanan Yang Masuk, dan Tahanan yang Diselesaikan di Kejaksaan Negeri Kuala Tungkal, 2017
The number of prisoners Special Crime Division at Month Rest of Last Month, Reported this Month and Settled Finished at Publics Prosecutors Office of Kuala Tungkal, 2017

Bulan Month	Sisa Bulan lalu Rest of Last Month	Masuk Bulan ini Reported this Month	Diselesaikan bulan ini Settled Finished
(1)	(2)	(3)	(4)
1. Januari	-	-	-
2. Februari	-	-	-
3. Maret	-	-	-
4. April	-	-	-
5. Mei	-	-	-
6. Juni	-	-	-
7. Juli	-	-	-
8. Agustus	-	1	-
9. September	-	-	-
10. Oktober	-	-	-
11. November	-	-	-
12. Desember	-	-	1
Jumlah Total	-	1	1

Sumber : Kejaksaan Negeri Kuala Tungkal
 Source: Public Prosecutors of Kuala Tungkal

Banyaknya Perkara, Terdakwa, Tertuduh dalam Tindak Pidana Kejahatan Menurut Jenis Kelamin yang Mendapat Keputusan Pengadilan Negeri Kuala Tungkal, 2017

Tabel : 2.4.10
Table : *Number Accused and Criminal Cases by Sex That Been Disposed by Kuala Tungkal Court of Justice, 2017*

Bulan <i>Month</i>	Jumlah Perkara <i>Number of Cases</i>	Terdakwa/Tertuduh <i>Prisoners</i>		
		Laki-laki <i>Male</i>	Perempuan <i>Female</i>	Jumlah <i>Total</i>
(1)	(2)	(3)	(4)	(5)
1. Januari	12	13	0	25
2. Februari	12	14	0	26
3. Maret	10	12	3	25
4. April	7	7	0	14
5. Mei	12	11	1	24
6. Juni	12	15	1	28
7. Juli	2	2	0	4
8. Agustus	9	9	1	19
9. September	19	26	1	46
10. Oktober	7	8	0	15
11. November	19	19	1	39
12. Desember	18	17	3	38
Jumlah <i>Total</i>	2017	139	153	303
	2016	173	225	232
	2015	144	183	186
	2014	148	175	179
	2013	89	99	103

Sumber : Pengadilan Negeri Kuala Tungkal
Source : *Disctrict Court of Kuala Tungkal*

Banyaknya Terdakwa/Tertuduh Tindak Pidana Kejahatan yang Mendapat Keputusan Pengadilan Negeri Menurut Kelompok Umur Dirinci Per Bulan di Kabupaten Tanjung Jabung Barat, 2017
 Number of Accused of Criminal Resolved by Court by Age Group and Month in Tanjung Jabung Barat Regency, 2017

Bulan Month	Kurang dari 16 tahun Less than 16 years old	16 s/d 20 tahun 16 up to 20 years old	21 tahun ke atas More than 21 years old	Jumlah Total
(1)				
1. Januari	1	-	12	13
2. Februari	-	-	14	14
3. Maret	-	-	15	15
4. April	-	-	7	7
5. Mei	-	1	11	12
6. Juni	-	1	15	16
7. Juli	-	-	2	2
8. Agustus	1	1	8	10
9. September	-	3	24	27
10. Oktober	-	1	7	8
11. November	-	2	18	20
12. Desember	-	2	18	20
Jumlah Total	2017	2	11	151
	2016	-	14	218
	2015	1	20	155
	2014	3	15	161
	2013	3	16	83

Sumber : Pengadilan Negeri Kuala Tungkal
 Source : District Court of Kuala Tungkal

Banyaknya Terdakwa/Tertuduh yang Perkaranya Telah Diselesaikan Menurut Bulan dan Sikap Terhadap Keputusan di Kabupaten Tanjung Jabung Barat, 2017
 Tabel : 2.4.12
 Table : Number of Accused Solved by Month and Attitude to Decision in Tanjung Jabung Barat Regency, 2017

Bulan Month	Sikap terhadap keputusan Attitude			Jumlah Total	
	Menerima Accept	Banding Appealed	Grasi Pardon from presdt.		
(1)	(2)	(3)	(4)	(5)	
1. Januari	12	0	-	12	
2. Februari	12	0	-	12	
3. Maret	10	1	-	11	
4. April	7	0	-	7	
5. Mei	12	2	-	14	
6. Juni	12	0	-	12	
7. Juli	2	0	-	2	
8. Agustus	9	1	-	10	
9. September	19	1	-	20	
10. Oktober	7	3	-	10	
11. November	19	0	-	19	
12. Desember	18	1	-	19	
Jumlah Total	2017	139	9	-	148
	2016	173	8	1	182
	2015	179	7	-	186
	2014	143	5	-	148
	2013	85	4	-	89

Sumber : Pengadilan Negeri Kuala Tungkal
 Source : District Court of Kuala Tungkal

Tabel : 2.4.13 Banyaknya Narapidana Menurut Bulan dan Jenis Kelamin di Kabupaten Tanjung Jabung Barat, 2017
 Table : 2.4.13 Number of Prisoners by Mounth and Sex in Tanjung Jabung Barat Regency, 2017

Bulan Month	Laki-laki Male	Perempuan Female	Jumlah Total
(1)	(2)	(3)	(4)
1. Januari / January	340	11	352
2. Februari / February	344	11	356
3. Maret / March	342	11	354
4. April / April	334	11	345
5. Mei / May	333	13	346
6. Juni / June	344	13	357
7. Juli / July	353	12	365
8. Agustus / August	401	15	416
9. September / September	469	27	496
10. Oktober / October	463	27	491
11. November / November	440	22	462
12. Desember / December	400	22	422

Sumber : Lembaga Pemasyarakatan Kabupaten Tanjung Jabung Barat
 Source : Rehabilitation/Jail Office of Tanjung Jabung Barat Regency

Banyaknya Tambahannya Narapidana Dewasa, Pemuda, dan Anak-Anak Berdasarkan Putusan Pengadilan Negeri Menurut Jenis Kelamin di
Tabel : 2.4.14 Kabupaten Tanjung Jabung Barat, 2017
Table : *Number of Prisoners Adult Youth and Children Based On Court Decision by Age Group and Sex in Tanjung Jabung Brat Regency 2017*

Kelompok Umur <i>Age Group</i>	Jenis Kelamin <i>Sex</i>		Jumlah <i>Total</i>	
	Laki-laki <i>Male</i>	Perempuan <i>Female</i>		
(1)	(2)	(3)	(4)	
1. Dewasa (di atas 21 tahun) <i>Adult (above 21 year old)</i>	385	22	407	
2. Pemuda (18-20 tahun) <i>Youth (18-20 year old)</i>	12	-	12	
3. Anak-anak (di bawah 18 tahun) <i>Children (under 18 year old)</i>	3	-	3	
Jumlah <i>Total</i>	2017	400	22	422
	2016	314	9	323
	2015	220	3	223
	2014	*	*	*
	2013	168	7	175
	2012	340	7	347

Sumber : Lembaga Pemasyarakatan Kabupaten Tanjung Jabung Barat
Source : *Rehabilitation/Jail Office of Tanjung Jabung Barat Regency*

Banyaknya Tambahannya Narapidana Berdasarkan Putusan Pengadilan Negeri Menurut Jenis Kelamin dan Lama di Penjara/Dikurung di Kabupaten Tanjung Jabung Barat, 2017

Tabel : 2.4.15
Table

Number of Prisoners Addition Based On Court Decision by Sex and Time in Jail in Tanjung Jabung Barat Regency 2017

Lama Dipenjara/Dikurung <i>Time in Jail</i>	Jenis Kelamin <i>Sex</i>		Jumlah <i>Total</i>	
	Laki-laki <i>Male</i>	Perempuan <i>Female</i>		
(1)	(2)	(3)	(4)	
Di Penjara				
<i>Imprisoned</i>				
1. Seumur Hidup <i>Detenced for life</i>	-	-	-	
2. Lebih dari 5 tahun <i>More than 5 years</i>	203	17	220	
3. 1 sampai dengan 5 tahun <i>1 to 5 years</i>	165	5	170	
4. Kurang dari 1 tahun <i>Less than 1 year</i>	29	-	29	
Dikurung				
<i>Accusioned</i>				
1. Pidana kurungan pengganti denda <i>Accusion as fine change</i>	3	-	3	
Jumlah <i>Total</i>	2017	400	22	422
	2016	307	9	316
	2015	265	3	268
	2014	*	*	*
	2013	168	7	175
	2012	344	5	349

Sumber : Lembaga Pemasyarakatan Kabupaten Tanjung Jabung Barat
Source : *Rehabilitation/Jail Office of Tanjung Jabung Barat Regency*

Banyaknya Tambahan Narapidana Berdasarkan Putusan Pengadilan Negeri Menurut Jenis Kejahatan/Pelanggaran dan Jenis Kelamin di Kabupaten Tanjung Jabung Barat, 2017
 Tabel : 2.4.16 *Number of Prisoner Addition Base on Court Decision by Kind of Crime and Sex in Tanjung Jabung Barat Regency 2017*

Jenis Kejahatan/ Pelanggaran <i>Kind of Crime</i>	Jenis Kelamin <i>Sex</i>		Jumlah <i>Total</i>	
	Laki-laki <i>Male</i>	Perempuan <i>Female</i>		
(1)	(2)	(3)	(4)	
1. Terhadap Ketertiban Umum/ <i>Against Public Order</i>	-	-	-	
2. Pembakaran/ <i>Arson</i>	3	-	3	
3. Pembunuhan / <i>Murder</i>	14	1	15	
4. Penganiayaan / <i>Assault</i>	8	1	9	
5. Pencurian / <i>Theft</i>	88	-	88	
6. Perampokan / <i>Robbery</i>	30	-	30	
7. Kesusilaan / <i>Morality</i>	8	-	8	
8. Penggelapan/ <i>Enblessment</i>	-	-	-	
9. Penipuan / <i>Swidle</i>	18	1	19	
10. Penadahan / <i>Fence</i>	2	-	2	
11. Kejahatan ekonomi/ <i>Economical Criminality</i>	-	-	-	
12. Penculikan	1	-	1	
13. Perjudian/Gambling	8	-	8	
14. Memeras/mengancam	-	-	-	
15. Lain-lain / <i>Others</i>	220	19	239	
Jumlah <i>Total</i>	2017	400	22	422
	2016	*	*	*
	2015	282	7	289
	2014	*	*	*
	2013	*	*	*

Sumber : Lembaga Pemasyarakatan Kabupaten Tanjung Jabung Barat
 Source : *Rehabilitation/Jail Office of Tanjung Jabung Barat Regency*

Jumlah Perkara dan Yang Diputuskan Per Bulan di Pengadilan Agama Kuala Tungkal, 2017
 Tabel : 2.4.17
 Table : *Number of Problem and Resolved by Month in Islamic Court of Kuala Tungkal, 2017*

Bulan Month	Sisa Bulan Lalu Rest Last Month	Masuk Bulan ini New Report	Masuk Bulan ini + Sisa bulan lalu Report End + Last	Dicabut Abanded	Jumlah (3)- (4) Total (3)-(4)	Dipu- tuskan Resolved	Sisa Rest
(1)	(2)	(3)	(4)	(5)	(6)	(7)	(8)
1. Januari	87	51	138	4	134	48	86
2. Februari	86	53	139	2	137	24	113
3. Maret	113	51	164	3	161	59	102
4. April	102	38	140	4	136	42	94
5. Mei	94	40	134	3	131	28	103
6. Juni	103	15	118	3	115	28	87
7. Juli	87	51	138	5	133	47	86
8. Agustus	86	32	118	7	111	34	77
9. September	77	56	133	2	131	36	95
10. Oktober	95	63	158	6	152	49	103
11. November	103	253	356	3	353	45	308
12. Desember	308	22	330	3	327	242	85

Sumber : Pengadilan Agama Kuala Tungkal

Source : *Islamic Court of Kuala Tungkal*

Tabel : 2.4.18
 Banyaknya Nikah, Talak, Cerai, dan Rujuk Menurut Kecamatan di Kabupaten Tanjung Jabung Barat, 2017
 Number of Marriages Divorces Separations and Reconciliation by District in Tanjung Jabung Barat Regency in 2017

Kecamatan <i>District</i>	Nikah <i>Marriages</i>	Thalak <i>Divorces</i>	Cerai <i>Separation</i>	Rujuk <i>Reconciliation</i>
(1)	(2)	(3)	(4)	(5)
1. Tungkal Ulu	407	3	33	-
2. Merlung	203	11	38	-
3. Batang Asam	*	4	23	-
4. Tebing Tinggi	*	10	6	-
5. Renah Mendaluh	*	1	8	-
6. Muara Papalik	*	5	11	-
7. Pengabuan	229	6	26	-
8. Senyerang	184	10	7	-
9. Tungkal Ilir	702	42	6	-
10. Bram Itam	100	7	20	-
11. Seberang Kota	*	3	28	-
12. Betara	210	16	167	-
13. Kuala Betara	63	3	15	-
Jumlah <i>Total</i>	2.098	124	388	-

*) Data masih bergabung dengan kecamatan induk

Data was joined by district parent

Sumber : Pengadilan Agama dan Departemen Agama Kabupaten Tanjung Jabung Barat

Source : Department of Religious Affairs Office of Tanjung Jabung Barat Regency

Laki-laki
Male



167 005
Jiwa
People

Perempuan
Female



155 522
Jiwa
People

Jumlah Penduduk
Number of Population

322 527

Jiwa
People

Sex
Ratio

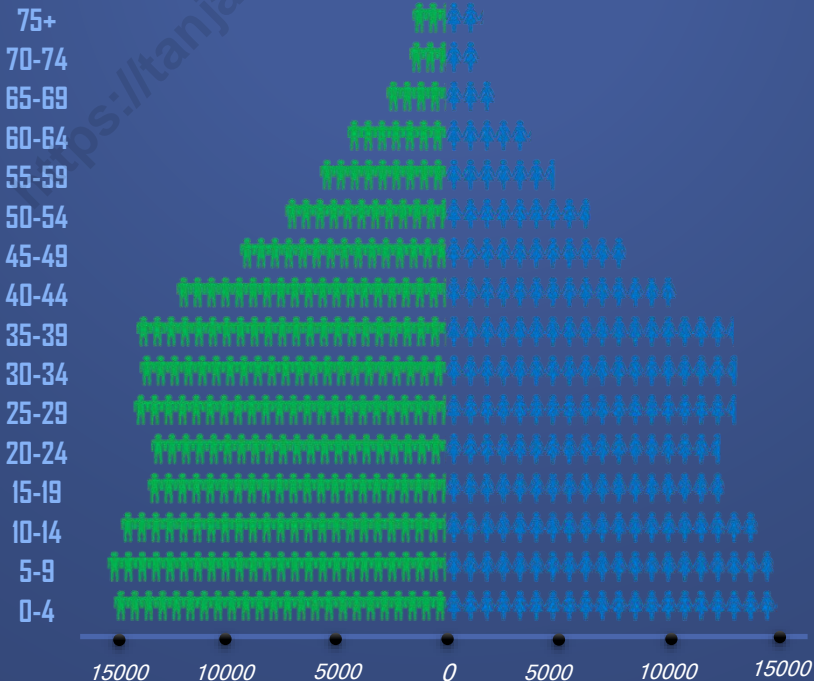
107,4

Setiap 100 perempuan maka
terdapat 107 laki-laki

3

PENDUDUK DAN TENAGA KERJA
POPULATION AND MANPOWER

Piramida Penduduk
Population Pyramide



PENJELASAN TEKNIS

1. Sumber utama data kependudukan adalah sensus penduduk yang dilaksanakan setiap sepuluh tahun sekali. Sensus penduduk telah dilaksanakan sebanyak enam kali sejak Indonesia merdeka, yaitu tahun 1961, 1971, 1980, 1990, 2000, dan 2010.

Di dalam sensus penduduk, pencacahan dilakukan terhadap seluruh penduduk yang berdomisili di wilayah teritorial Indonesia termasuk warga negara asing kecuali anggota korps diplomatik negara sahabat beserta keluarganya.

Metode pengumpulan data dalam sensus dilakukan dengan wawancara antara petugas sensus dengan responden dan juga melalui *e-census*. Pencatatan penduduk menggunakan konsep usual residence, yaitu konsep di mana penduduk biasa bertempat tinggal. Bagi penduduk yang bertempat tinggal tetap dicacah di mana mereka biasa tinggal, sedangkan untuk penduduk yang tidak bertempat tinggal tetap dicacah di tempat di mana mereka ditemukan petugas sensus pada malam 'Hari Sensus'. Termasuk penduduk yang tidak bertempat tinggal tetap adalah

TECHNICAL NOTES

1. *The main source of demographic data is population census, which is conducted every ten years. Population Census has been conducted six times since Indonesia's independence: 1961, 1971, 1980, 1990, 2000, and 2010.*

The population census enumerates all residents who domicile in the entire territory of Indonesia including foreign citizens except the diplomatic corps members and their families.

The method of data collection in a population census involves interviewing respondents and conducting e-census. Enumeration of the population uses the concept of "usual residence", which is the concept of "places where people usually live". De jure was applied to the permanent residents, while de facto was applied to non-permanent residents. The permanent residents were enumerated in place where they normally live, the non-permanent residents were enumerated where they were found by the enumerators, on the night of 'Census Date'. The non permanent residents include homeless people, ship crew, boat people, remote

tuna wisma, awak kapal berbendera Indonesia, penghuni perahu/rumah apung, masyarakat terpencil/terasing, dan pengungsi. Bagi mereka yang mempunyai tempat tinggal tetap dan sedang bepergian ke luar wilayah lebih dari enam bulan, tidak dicacah di tempat tinggalnya, tetapi dicacah di tempat tujuannya. Untuk tahun yang tidak dilaksanakan sensus penduduk, data kependudukan diperoleh dari hasil proyeksi penduduk. Proyeksi penduduk merupakan suatu perhitungan ilmiah yang didasarkan pada asumsi dari komponen-komponen perubahan penduduk, yaitu kelahiran, kematian, dan migrasi. Proyeksi penduduk Indonesia 2010–2035 menggunakan data dasar penduduk hasil SP2010.

2. **Penduduk Indonesia** adalah semua orang yang berdomisili di wilayah teritorial Indonesia selama 6 bulan atau lebih dan atau mereka yang berdomisili kurang dari 6 bulan tetapi bertujuan menetap.
3. **Laju pertumbuhan penduduk** adalah angka yang menunjukkan persentase penambahan penduduk dalam jangka waktu tertentu.

area community, and internally displaced persons. Those who had permanent residence and had been travelling away from their home for six months or more were not enumerated in their permanent place, but in the place where they were during the census.

For the periods where the population census is not conducted, population projection is done to estimate population during those years. The population projection is an estimate based on the demographic components, such as birth, death, and migration. Indonesia's 2010–2035 population projection used the 2010 Population Census as the base population.

2. **The population of Indonesia** are all residents of the entire territory of Indonesia who have stayed for six months or longer, and those who intended to stay more than six months even though their length of stay is less than six months.
3. **The growth rate of population** is the number that show percentage of population growth within a specified period.

4. **Kepadatan penduduk** adalah rasio banyaknya penduduk per kilometer persegi.
4. ***Population density** is ratio of population per square kilometer.*
5. **Rasio jenis kelamin** adalah perbandingan antara penduduk laki-laki dan penduduk perempuan pada suatu wilayah dan waktu tertentu. Biasanya dinyatakan dengan banyaknya penduduk laki-laki untuk 100 penduduk perempuan.
5. ***Sex ratio** is the ratio of males population to females population in a given area and time, usually expressed as the number of males for every 100 females.*
6. **Distribusi penduduk** adalah pola persebaran penduduk di suatu wilayah, baik berdasarkan batas-batas geografis maupun berdasarkan batas-batas administrasi pemerintahan.
6. ***Population distribution** is the pattern of population distribution in an area, either by geographic boundaries or by government administrative boundaries.*
7. **Komposisi penduduk** adalah pola persebaran penduduk menurut karakteristiknya, contoh: penduduk menurut kelompok umur, penduduk menurut jenis kelamin
7. ***Population composition** is the pattern of population distribution by its characteristics, example: population by age group, population by sex*
8. **Rumah tangga** adalah seseorang atau sekelompok orang yang mendiami sebagian atau seluruh bangunan fisik/sensus dan biasanya tinggal bersama serta pengelolaan makan dari satu dapur. Yang dimaksud makan dari satu dapur adalah jika pengurusan kebutuhan sehari-harinya dikelola bersama-sama menjadi satu.
8. ***Household** is an individual or group of people living in a physical/census building unit or part of it and usually commit on a common provision for food and other essentials of living. Common provision for food means one organising daily needs for all of household members.*

9. **Anggota rumah tangga** adalah semua orang yang biasanya bertempat tinggal di suatu rumah tangga, baik yang berada di rumah pada waktu pencacahan maupun yang sementara tidak ada.
9. **Household member** are those who usually lives in a household regardless of their location at the time of enumeration.
10. **Rata-rata anggota rumah tangga** adalah angka yang menunjukkan rata-rata jumlah anggota rumah tangga per rumah tangga.
10. **Average household size** is the average number of household members per household.
11. **Istilah migrasi seumur hidup** disebut bila provinsi tempat tinggal seseorang pada saat pencacahan berbeda dengan provinsi tempat lahirnya.
11. **Lifetime migration terminology** if someone's province of residence at the time of enumeration was different from his/her province of birthplace.
12. **Istilah migrasi risen** disebut bila provinsi tempat tinggal seseorang pada saat pencacahan berbeda dengan provinsi tempat tinggalnya 5 tahun yang lalu.
12. **Recent migration terminology** if someone's province of residence at the time of enumeration was different from his/her province of residence 5 years ago.
13. **Penduduk usia kerja** adalah penduduk yang berumur 15 tahun ke atas.
13. **Working age population** is persons of 15 years and over.
14. **Angkatan kerja** adalah penduduk usia kerja (15 tahun ke atas) yang bekerja, punya pekerjaan namun sementara tidak bekerja, dan pengangguran.
14. **Labor force or economically active** are persons of 15 years and over, who in the previous week were working, temporarily absent from work but having jobs, and unemployment.

15. **Bekerja** adalah kegiatan ekonomi yang dilakukan oleh seseorang dengan maksud memperoleh atau membantu memperoleh pendapatan atau keuntungan dan lamanya bekerja paling sedikit 1 jam secara terus menerus dalam seminggu yang lalu (termasuk pekerja keluarga tanpa upah yang membantu dalam suatu usaha/kegiatan ekonomi).
15. **Working** is economic activity conducted by a person and intended to earn income by doing work or helping to do work at least one hour continuously during the reference week (including unpaid family worker/s for any economic activity).
16. **Jumlah jam kerja seluruhnya** adalah jumlah jam kerja yang digunakan untuk bekerja (tidak termasuk jam kerja istirahat resmi dan jam kerja yang digunakan untuk hal-hal di luar pekerjaan).
16. **Total working hours** is the total hours spent by an employee to perform all jobs (excluding the time used for other activities which are not classified as work).
17. **Lapangan usaha** adalah bidang kegiatan dari pekerjaan/tempat bekerja di mana seseorang bekerja. Klasifikasi lapangan usaha mengikuti Klasifikasi Baku Lapangan Usaha Indonesia (KBLI) dalam 1 digit.
17. **Industry** is field of a person's activity or establishment. The classification of industries follows the Indonesia Standard Industrial Classification (KBLI) in one digit.
18. **Status pekerjaan** adalah kedudukan seseorang dalam unit usaha/kegiatan dalam melakukan pekerjaan.
18. **Employment status** is the status of a person at his place of work or establishment where he was employed.
19. **Berusaha sendiri tanpa dibantu orang lain** adalah bekerja atau berusaha dengan menanggung
19. **Own-account worker** is a person who works at his own risk without assisted by paid per mount worker

risiko secara ekonomis, yaitu dengan tidak kembalinya ongkos produksi yang telah dikeluarkan dalam rangka usahanya tersebut, serta tidak menggunakan pekerja dibayar maupun pekerja tak dibayar, termasuk yang sifat pekerjaannya memerlukan teknologi atau keahlian khusus.

or unpaid worker include technical job or skill job.

20. **Berusaha dibantu buruh tidak tetap/buruh tidak dibayar** adalah bekerja atau berusaha atas risiko sendiri, dan menggunakan buruh/pekerja tak dibayar dan atau buruh/pekerja tidak tetap.

20. ***Employer assisted by temporary workers/unpaid worker*** is a person who works at his own risk and assisted by temporary worker/unpaid worker.

21. **Berusaha dibantu buruh tetap/buruh dibayar** adalah berusaha atas risiko sendiri dan mempekerjakan paling sedikit satu orang buruh/pekerja tetap yang dibayar.

21. ***Employer assisted by permanent workers/paid workers*** is a person who does his business at her/his own risk at least one assisted by paid permanent worker.

22. **Buruh/karyawan/pegawai** adalah seseorang yang bekerja pada orang lain atau instansi/kantor/perusahaan secara tetap dengan menerima upah/gaji baik berupa uang maupun barang. Buruh yang tidak mempunyai majikan tetap, tidak digolongkan sebagai buruh/karyawan, tetapi sebagai pekerja bebas. Seseorang dianggap memiliki majikan tetap jika memiliki

22. ***Employee*** is a person who work permanently for other people or institution/office/ company and gains some money/cash or goods as wage/salary. Labor who have no permanent employer is not categorized as a laborer/worker/employee but casual worker. A laborers in general is considered to have a permanent employer if he has the same

1 (satu) majikan (orang/rumah tangga) yang sama dalam sebulan terakhir, khusus pada sektor bangunan batasannya tiga bulan. Apabila majikannya instansi/lembaga, boleh lebih dari satu.

employer during the past month, particularly for building construction sector is 3 months. If the employer is an institution, more than 1 (one) employer is allowed.

23. **Pekerja bebas** adalah seseorang yang bekerja pada orang lain/majikan/institusi yang tidak tetap (lebih dari 1 majikan dalam sebulan terakhir) di usaha pertanian baik berupa usaha rumah tangga maupun bukan usaha rumah tangga, ataupun di nonpertanian atas dasar balas jasa dengan menerima upah atau imbalan baik berupa uang maupun barang, dan baik dengan sistem pembayaran harian maupun borongan

23. **Casual employee** is a person who does not work permanently for other people/employer/ institution (more than 1 employer during the last 1 month) in agricultural sector, either home industry or not home industry, or in non-agricultural sector based on remuneration paid with money or goods, and based on daily or contact payment system.

24. **Pekerja tak dibayar** adalah seseorang yang bekerja membantu usaha untuk memperoleh penghasilan/keuntungan yang dilakukan oleh salah seorang anggota rumah tangga atau bukan anggota rumah tangga tanpa mendapat upah/gaji baik berupa uang maupun barang.

24. **Unpaid worker** is a person who intended to work without pa,y either with money or good, in an establishment run by other members of the family, relative or neighbour.

ULASAN

DESCRIPTION

1. Penduduk

Data kependudukan yang disajikan pada Tanjung Jabung Barat Dalam Angka tahun 2017 merupakan angka proyeksi tahun 2017. Jumlah penduduk Kabupaten Tanjung Jabung Barat tahun 2010 sebanyak 278.741 jiwa sedangkan tahun 2017 jumlah penduduk sebanyak 322,527 jiwa.

Selama kurun waktu 2010-2017 terjadi pertumbuhan penduduk rata-rata per tahun sebesar 2,27 %. Dilihat dari segi kepadatan penduduk tahun 2017, maka kepadatan per Km² Menurut kecamatan adalah:

- Kecamatan Tungkal Ulu 38 jiwa/Km².
- Kecamatan Merlung 53 jiwa/Km².
- Kecamatan Batang Asam 27 jiwa/Km².
- Kecamatan Tebing Tinggi 122 jiwa/Km².
- Kec. Renah Mendaluh 29 jiwa/Km².
- Kecamatan Muara Papalik 38 jiwa/Km².
- Kecamatan Pengabuan 57 jiwa/Km².
- Kecamatan Senyerang 55 jiwa/Km².
- Kecamatan Tungkal Ilir 715 jiwa/Km².
- Kecamatan Bram Itam 49 jiwa/Km².
- Kecamatan Seberang Kota 71 jiwa/Km².
- Kecamatan Betara 49 jiwa/Km².
- Kecamatan Kuala Betara 72 jiwa/Km².

2. Tenaga Kerja

Jumlah pencari kerja yang terdaftar pada Dinas Tenaga Kerja dan Transmigrasi Kabupaten Tanjung Jabung Barat meningkat sebesar 21,56 % pada periode 2011 ke 2017.

Jumlah pencari kerja yang terdaftar pada Dinas Tenaga Kerja dan Transmigrasi Kabupaten Tanjung Jabung Barat tahun 2017 adalah 394 orang.

1. Population

The numbers of Tanjung Jabung Barat Regency 2017 listed ones at and done by Projection Number Of 2017. In 2010, the population of Tanjung Jabung Barat Regency was 278.741 persons, and at 2017 were 310.914 persons.

During the period of 2010-2017 the population density grew up averagely 2,17%. Referring to populations density each Km² at 2017 in districts is:

- *District of Tungkal Ulu 38 persons /Km².*
- *District of Merlung 53 persons /Km².*
- *District of Batang Asam 27 persons/Km².*
- *District of Tebing Tinggi 122 persons/Km².*
- *District of R.Mendaluh 29 persons /Km².*
- *District of M.Papalik 38 persons /Km².*
- *District of Pengabuan 57 persons/Km².*
- *District of Senyerang 55 persons per Km².*
- *District of Tungkal Ilir 715 persons/Km².*
- *District of Bram Itam 49 persons per Km².*
- *District of Seberang Kota 71 persons/Km².*
- *District of Betara 49 persons per Km².*
- *District of Kuala Betara 72 persons/Km².*

2. Manpower

According to the data of Transmigration and Man Power Service, the job seekers in Tanjung Jabung Barat Regency increase during the period of 2011 to 2017 it was 21,56 % each year.

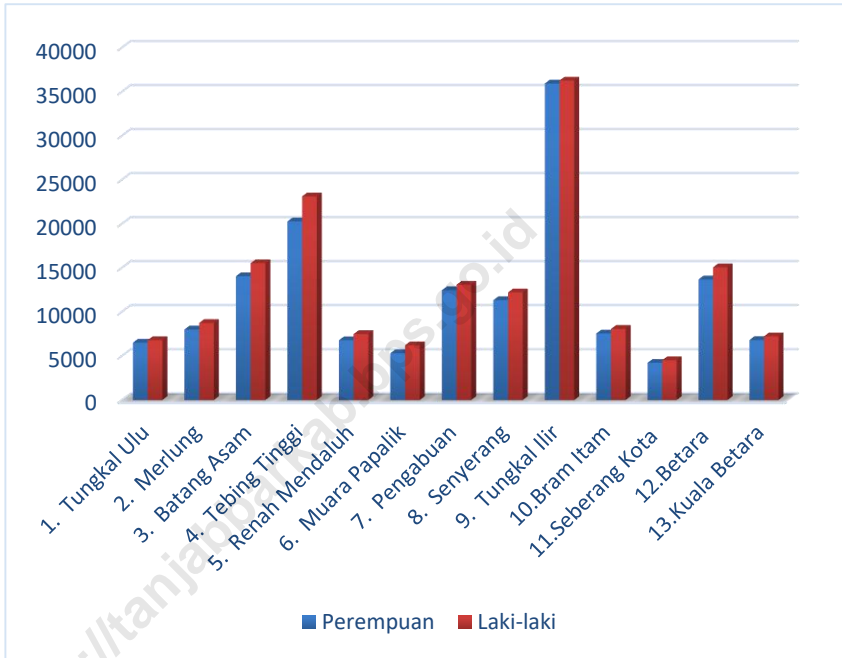
The total of unexperienced registrated job seekers in above, mentioned office; it reached 394 persons in 2017.

3.1 Penduduk

Gambar : 3.1.1
Figure

Banyaknya Penduduk Kabupaten Tanjung Jabung Barat Menurut Kecamatan dan Jenis Kelamin, 2017

Population by District and Sex in Tanjung Jabung Barat Regency, 2017



Sumber : Badan Pusat Statistik (BPS) Kabupaten Tanjung Jabung Barat

Source : Central Statistic's Board of Tanjung Jabung Barat Regency

Tabel : 3.1.1 Luas Wilayah dan Jumlah Penduduk Menurut Kecamatan di Kabupaten Tanjung Jabung Barat, 2017
Table : 3.1.1 *Land Area, Number of Population, and Density of Population by District in Tanjung Jabung Barat Regency, 2017*

Kecamatan <i>District</i>	Luas Wilayah <i>Land Area</i>		Penduduk (Orang) <i>Population (Person)</i>		Kepadatan Penduduk <i>Density of Population (Orang /Km²)</i>
	(km ²)	%	Jumlah	%	
(1)	(2)	(3)	(4)	(5)	(6)
1. Tungkal Ulu	345,69	6,94	13,392	4.15	39
2. Merlung	311,65	4,89	16,972	5.26	70
3. Batang Asam	1 042,37	20,91	30,419	9.43	29
4. Tebing Tinggi	342,89	6,88	44,784	13.89	131
5. Renah Mendaluh	473,72	10,17	14,586	4.52	29
6. Muara Papalik	336,38	7,40	11,651	3.61	32
7. Pengabuan	440,13	8,83	25,876	8.02	59
8. Senyerang	426,63	8,56	23,708	7.35	56
9. Tungkal Ilir	100,31	2,01	72,620	22.52	724
10. Bram Itam	312,66	6,02	15,735	4.88	52
11. Seberang Kota	121,29	2,43	8,805	2.73	73
12. Betara	570,21	11,23	29,372	9.11	52
13. Kuala Betara	185,90	3,73	14,607	4.53	79
Jumlah Total	5 009,82	100	322,527	100	65

Sumber : Bagian Pemerintahan Setda dan Badan Pusat Statistik Kabupaten Tanjung Jabung Barat

Source : *Government Bureau of Regional Government and Central Statistic's Board of Tanjung Jabung Barat Regency*

Tabel : 3.1.2 Jumlah Penduduk dan Laju Pertumbuhan Penduduk Menurut Kecamatan di Kabupaten Tanjung Jabung Barat, 2010 dan 2017
Number of Population and Population Growth by District in Tanjung Jabung Barat Regency, 2010 and 2017

Kecamatan <i>District</i>	Jumlah Penduduk (Orang) <i>Population</i>		Rata-rata Laju Pertumbuhan Penduduk Per-Tahun <i>Population Growth Rate Per Year (%)</i>
	2010	2017	2010-2017
(1)	(2)	(3)	(4)
1. Tungkal Ulu	12 586	13,392	0,89
2. Merlung	15 302	16,972	1,49
3. Batang Asam	23 728	30,419	3,72
4. Tebing Tinggi	34 164	44,784	4,05
5. Renah Mendaluh	11 828	14,586	3,14
6. Muara Papalik	10 307	11,651	1,84
7. Pengabuan	23 404	25,876	1,45
8. Senyerang	22 393	23,708	0,81
9. Tungkal Ilir	67 817	72,620	1,04
10. Bram Itam	14 730	15,735	0,95
11. Seberang Kota	8 203	8,805	1,02
12. Betara	23 904	29,372	3,09
13. Kuala Betara	10 375	14,607	5,11
Jumlah Total	278 741	322,527	2,16

Sumber : Badan Pusat Statistik (BPS) Kabupaten Tanjung Jabung Barat
 Source : Central Statistic's Board of Tanjung Jabung Barat Regency

Tabel : 3.1.3
Table

Banyaknya Penduduk Menurut Kecamatan dan Jenis Kelamin di Kabupaten Tanjung Jabung Barat, 2017
Number of Population by District and Sex in Tanjung Jabung Barat Regency, 2017

Kecamatan <i>District</i>	Jumlah Penduduk (Orang) <i>Population</i>		Rasio Jenis Kelamin <i>Sex Ratio</i>
	Laki-Laki <i>Male</i>	Perempuan <i>Female</i>	
(1)	(2)	(3)	(4)
1. Tungkal Ulu	6,840	6,552	104.4
2. Merlung	8,859	8,113	109.2
3. Batang Asam	15,962	14,457	110.4
4. Tebing Tinggi	23,845	20,939	113.9
5. Renah Mendaluh	7,646	6,940	110.2
6. Muara Papalik	6,280	5,371	116.9
7. Pengabuan	13,251	12,625	105.0
8. Senyerang	12,292	11,416	107.7
9. Tungkal Ilir	36,452	36,168	100.8
10. Bram Itam	8,129	7,606	106.9
11. Seberang Kota	4,551	4,254	107.0
12. Betara	15,381	13,991	109.9
13. Kuala Betara	7,517	7,090	106.0
Jumlah <i>Total</i>	167,005	155,522	107.4

Sumber : Badan Pusat Statistik (BPS) Kabupaten Tanjung Jabung Barat
Source : Central Statistic's Board of Tanjung Jabung Barat Regency

Tabel : 3.1.4
Table : 3.1.4
Banyaknya Penduduk, Rumah Tangga, dan Rata-rata Anggota Rumah Tangga di Kabupaten Tanjung Jabung Barat, 2000, 2010 dan 2017
Number of Population, Household, and Average of Household Members in Tanjung Jabung Barat Regency, 2000, 2010 and 2017

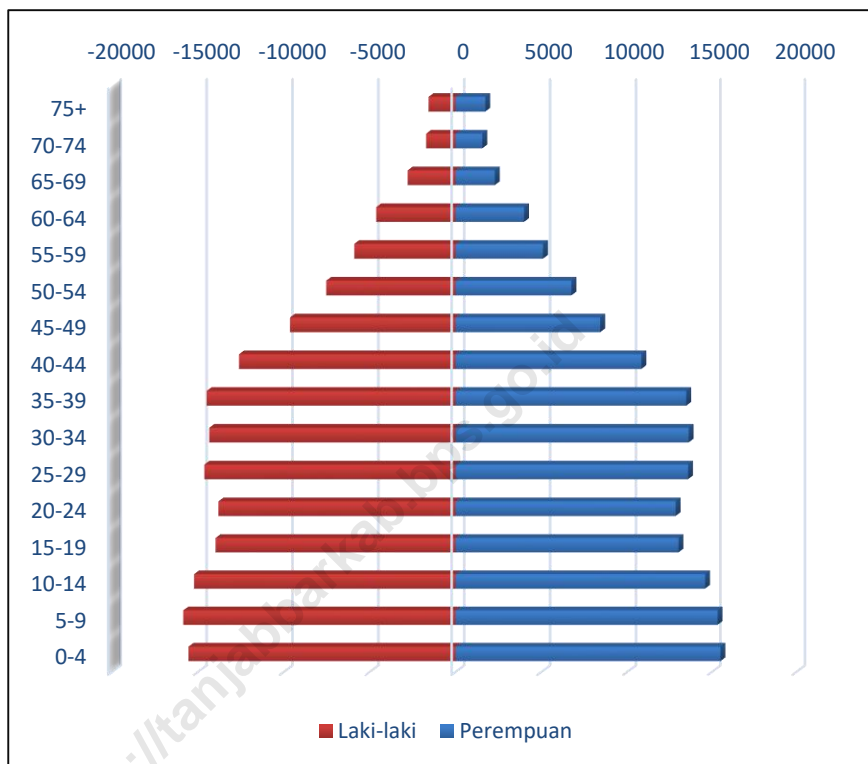
Tahun Year	Jumlah Penduduk <i>Number of Population</i> (orang/person)	Jumlah Rumahtangga <i>Number of Household</i>	Rata-rata Anggota Rumahtangga <i>Average of Household Members</i>
(1)	(2)	(3)	(4)
2000	206 730
2010	278 741	71 042	4
2017	322,527	80 796	4

Keterangan/Notice : *) Data tidak tersedia / *Data not available*

Sumber : Badan Pusat Statistik (BPS) Kabupaten Tanjung Jabung Barat

Source : *Central Statistic's Board of Tanjung Jabung Barat Regency*

Gambar : 3.1.2 Piramida Penduduk Kabupaten Tanjung Jabung Barat Tahun 2017
 Figure : 3.1.2 Population Pyramide in Tanjung Jabung Barat Regency Year 2017



Sumber : Badan Pusat Statistik (BPS) Kabupaten Tanjung Jabung Barat
 Source : Central Statistic's Board of Tanjung Jabung Barat Regency

Tabel : 3.1.5
Table : 3.1.5
 Banyaknya Penduduk Menurut Kelompok Umur dan Jenis Kelamin di Kabupaten Tanjung Jabung Barat, 2017
Number of Population by Age Groups and Sex in Tanjung Jabung Barat Regency, 2017

Kelompok Umur <i>Age Groups</i>	Penduduk/ <i>Population</i> (Orang/ <i>Person</i>)		
	Laki-laki <i>Male</i>	Perempuan <i>Female</i>	Jumlah <i>Total</i>
(1)	(2)	(3)	(4)
0-4	15 527	15 497	31,024
5-9	15 846	15 357	31,203
10-14	15 378	14 724	30,102
15-19	14 126	13 207	27,333
20-24	13 819	12 887	26,706
25-29	14 729	13 777	28,506
30-34	14 512	13 690	28,202
35-39	14 675	13 756	28,431
40-44	13 045	11 241	24,286
45-49	10 032	8 773	18,805
50-54	7 813	7 027	14,840
55-59	6 154	5 388	11,542
60-64	4 937	4 324	9,261
65-69	3 006	2 439	5,445
70-74	1 766	1 624	3,390
75+	1 640	1 811	3,451
Jumlah <i>Total</i>	167,005	155,522	322,527

Sumber : Badan Pusat Statistik (BPS) Kabupaten Tanjung Jabung Barat
 Source : Central Statistic's Board of Tanjung Jabung Barat Regency

Tabel : 3.1.6 Banyaknya Penduduk Menurut Kelompok Umur Sasaran Program dan Jenis Kelamin di Kabupaten Tanjung Jabung Barat, 2017
Table : 3.1.6 *Number of Population by Program Target Age Groups and Sex in Tanjung Jabung Barat Regency, 2017*

Kelompok Umur <i>Age Groups</i>	Penduduk/Population (Orang/Person)		
	Laki-laki <i>Male</i>	Perempuan <i>Female</i>	Jumlah <i>Total</i>
(1)	(2)	(3)	(4)
0	3 031	3 097	6 128
1-2	6 199	6 206	12 405
3-4	6 317	6 206	12 523
5-6	6 361	6 181	12 543
7-12	18 757	18 088	36 846
13-15	8 825	8 380	17 205
16-18	8 342	7 760	16 102
19-24	16 542	15 407	31 949
25-44	56 033	51 533	107 566
45+	33 696	29 849	63 545
Jumlah <i>Total</i>	167,005	155,522	322,527

Sumber : Badan Pusat Statistik (BPS) Kabupaten Tanjung Jabung Barat
 Source : *Central Statistic's Board of Tanjung Jabung Barat Regency*

Tabel : 3.1.7
 Table : 3.1.7
 Proporsi Penduduk Perempuan Usia 10 Tahun Ke Atas Yang Pernah Kawin Menurut Usia Perkawinan Pertama di Kabupaten Tanjung Jabung Barat, 2017
 Proportion of Female Population 10 Years Old and Upper by SMAM in Tanjung Jabung Barat Regency, 2017

Usia Perkawinan Pertama First Marriage Age	Persentase (%)		
	2013	2014	2017
(1)	(2)	(3)	(4)
< 16	20,65	6,59	15,05
16-24	67,84	85,52	75,52
25+	11,51	7,89	12,43
<i>Singular Mean At First Marriage (SMAM)</i>	19,10	19,24	19,21

Sumber : Badan Pusat Statistik (BPS) Kabupaten Tanjung Jabung Barat
 Source : Central Statistic's Board of Tanjung Jabung Barat Regency

Tabel : 3.1.8
Table

Penduduk Usia 10 Tahun Keatas Menurut Status Perkawinan di Kabupaten Tanjung Jabung Barat, 2017
Percentage of Population 10 Years Old and Upper by Marriage Status i n Tanjung Jabung Barat Regency, 2017

Umur	Belum Kawin <i>Not Yet Married</i>	Kawin <i>Married</i>	Cerai Hidup <i>Divorced Life</i>	Cerai Mati <i>Divorced Deat</i>
(1)	(2)	(3)	(4)	(5)
Laki-laki <i>Male</i>	50.528	77.248	518	4.416
< 25	40.982	1.921	0	0
25 - 49	9.342	55.138	518	707
50+	204	20.189	0	3.709
Perempuan <i>Female</i>	32.579	76.439	2.122	10.721
< 25	30.794	9.163	0	0
25 - 49	1.644	54.427	1.728	2.455
50+	141	12.849	394	8.266

Sumber : Badan Pusat Statistik (BPS) Kabupaten Tanjung Jabung Barat
Source : Central Statistic's Board of Tanjung Jabung Barat Regency

Tabel : 3.1.9
 Table : 3.1.9
 Persentase Penduduk Usia 10 Tahun Keatas Menurut Status Perkawinan di Kabupaten Tanjung Jabung Barat, 2017
 Percentage of Population Aged 10 Years and Over by Marriage Status in Tanjung Jabung Barat Regency, 2017

Umur	Belum Kawin <i>Not Yet Married</i>	Kawin <i>Married</i>	Cerai Hidup <i>Divorced Life</i>	Cerai Mati <i>Divorced Deat</i>
(1)	(2)	(3)	(4)	(5)
Laki-laki <i>Male</i>	38,1	58,2	0,4	3,3
< 25	30,9	1,4	0,0	0,0
25 – 49	7,0	41,5	0,4	0,22
50 +	0,2	15,2	0,0	2,8
Perempuan <i>Female</i>	26,7	62,7	1,7	8,8
< 25	25,3	7,5	0	0,0
25 – 49	1,3	44,7	1,4	2,0
50 +	0,1	10,5	0,3	6,8

Sumber : Badan Pusat Statistik Kabupaten Tanjung Jabung Barat
 Source : Central Statistics Board of Tanjung Jabung Barat Regency

Tabel : 3.1.10 **Banyaknya Desa, Kelurahan dan Penduduk Menurut Kecamatan di Kabupaten Tanjung Jabung Barat, 2017**
Table : 3.1.10 **Number of Villages and Population by District Tanjung Jabung Barat Regency, 2017**

Kecamatan <i>District</i>	Kelurahan <i>Urban</i>	Desa <i>Villages</i>	Penduduk <i>Population</i>
(1)	(2)	(3)	(4)
1. Tungal Ulu	1	9	13 392
2. Merlung	1	9	16 972
3. Batang Asam	1	10	30 419
4. Tebing Tinggi	1	9	44 784
5. Renah Mendaluh	1	9	14 586
6. Muara Papalik	1	9	11 651
7. Pengabuan	1	12	25 876
8. Senyerang	1	9	23 708
9. Tungal Ilir	8	2	72 620
10. Bram Itam	1	9	15 735
11. Seberang Kota	1	7	8 805
12. Betara	1	11	29 372
13. Kuala Betara	1	9	14 607
Jumlah <i>Total</i>	20	114	322 527

Sumber : Badan Pusat Statistik Kabupaten Tanjung Jabung Barat
 Source : Central Statistics Board of Tanjung Jabung Barat Regency

Tabel : 3.1.11
 Banyaknya Penduduk, Rumah Tangga, dan Rata-Rata Anggota Rumah Tangga Menurut Kecamatan di Kabupaten Tanjung Jabung Barat, 2017
Number of Population, Household and Average Household Members by District in Tanjung Jabung Barat Regency, 2017

Kecamatan <i>District</i>	Penduduk <i>Population</i>	Banyaknya Rumahtangga <i>Number of Household</i>	Rata-rata Anggota Rumahtangga <i>Average Household</i>
(1)	(2)	(3)	(4)
1. Tungkal Ulu	13 392	3 594	3.73
2. Merlung	16 972	4 472	3.80
3. Batang Asam	30 419	6 754	4.50
4. Tebing Tinggi	44 784	10 771	4.16
5. Renah Mendaluh	14 586	3 865	3.77
6. Muara Papalik	11 651	3 290	3.54
7. Pengabuan	25 876	6 674	3.88
8. Senyerang	23 708	6 451	3.68
9. Tungkal Ilir	72 620	18 060	4.02
10. Bram Itam	15 735	4 386	3.59
11. Seberang Kota	8 805	2 464	3.57
12. Betara	29 372	6 681	4.40
13. Kuala Betara	14 607	3 334	4.38
Jumlah <i>Total</i>	322 527	80 796	3.99

Sumber : Badan Pusat Statistik Kabupaten Tanjung Jabung Barat
 Source : Central Statistics Board of Tanjung Jabung Barat Regency

Tabel : 3.1.12 **Banyaknya Penduduk Kabupaten Tanjung Jabung Barat Menurut Kecamatan, Daerah Kelurahan dan Daerah Pedesaan Tahun 2017**
Table : 3.1.12 **Number of Population Tanjung Jabung Barat Regency by District, Urban and Rural 2017**

Kecamatan <i>District</i>	Kelurahan <i>Urban</i>	Pedesaan <i>Rural</i>	Jumlah <i>Total</i>
(1)	(2)	(3)	(4)
1. Tungkal Ulu	2 405	10 987	13,392
2. Merlung	3 459	13 513	16,972
3. Batang Asam	6 476	23 943	30,419
4. Tebing Tinggi	14 953	29 831	44,784
5. Renah Mendaluh	2 812	11 774	14,586
6. Muara Papalik	3 348	8 303	11,651
7. Pengabuan	6 081	19 795	25,876
8. Senyerang	4 763	18 945	23,708
9. Tungkal Ilir	68 057	4 563	72,620
10. Bram Itam	1 998	13 737	15,735
11. Seberang Kota	1 212	7 593	8,805
12. Betara	5 498	23 874	29,372
13. Kuala Betara	1 831	12 776	14,607
Jumlah <i>Total</i>	122 893	199 634	322,527

Sumber : Badan Pusat Statistik Kabupaten Tanjung Jabung Barat
 Source : Central Statistics Board of Tanjung Jabung Barat Regency

3.2 Ketenagakerjaan

Penduduk Berumur 15 Tahun Keatas Menurut Jenis Kegiatan Utama di Kabupaten Tanjung Jabung Barat, Tahun 2015 - 2017
Population Aged 15 Years and Over by Main Activities in Tanjung Jabung Barat Regency, 2015 - 2017

Kegiatan Utama	2015	2016	2017
(1)	(2)	(3)	(4)
I. Angkatan Kerja/ <i>Labor Force</i>	147.698	...	161 822
1. Bekerja/ <i>Work</i>	143.738	...	156 851
2. Penganggur/ <i>unemployed</i>	3.960	...	4 971
II. Bukan Angkatan Kerja (Sekolah, Mengurus Rumah Tangga, dan Lainnya)/ <i>Not Work Force(School, Household care of, and Others)</i>	72.358	...	68 553
Jumlah <i>Total</i>	220.056	...	230 375
Tingkat Partisipasi Angkatan Kerja (TPAK) <i>Labor Force Participation Rate</i>	67,12	...	70,24
Tingkat Pengangguran Terbuka (TPT) <i>Unemployment rate</i>	2.68	...	3,07

Sumber : Badan Pusat Statistik Kabupaten Tanjung Jabung Barat
Source : Central Statistics Board of Tanjung Jabung Barat Regency

Catatan : Referensi waktu Agustus.

Tabel : 3.2.2 Penduduk Berumur 15 Tahun Keatas Menurut Jenis Kegiatan Utama dan Jenis Kelamin di Kabupaten Tanjung Jabung Barat, 2017
Table : 3.2.2 *Population Aged 15 Years and Over by Kind of Main Activities and Sex in Tanjung Jabung Barat Regency, 2017*

Kegiatan Utama	Laki-laki <i>Male</i>	Perempuan <i>Female</i>	Jumlah <i>Total</i>
(1)	(2)	(3)	(4)
I. Angkatan Kerja/ <i>Labor force</i>	105 020	56 802	161 822
1. Bekerja/ <i>Work</i>	101 223	55 628	156 851
2. Penganggur/ <i>unemployed</i>	3 797	1 174	4 971
II. Bukan Angkatan Kerja (Sekolah, Mengurus Rumah Tangga, dan Lainnya)/ <i>Not Work Force(School, Household care of, and Others)</i>	15 428	53 125	68 553
Jumlah <i>Total</i>	120 448	109 927	230 375
Tingkat Partisipasi Angkatan Kerja (TPAK)	87,19	51,67	70,24
Tingkat Pengangguran Terbuka (TPT)	3,61	2,06	3,07

Sumber : Survei Angkatan Kerja Nasional (SAKERNAS), 2017
 Source: *National Labor Force Survey 2017*

Tabel : 3.2.3
 Penduduk Berumur 15 Tahun Keatas Menurut Jenis Kegiatan Utama dan Pendidikan yang Ditamatkan di Kabupaten Tanjung Jabung Barat, 2017
Population Aged 15 Years and Over by Kind of Main Activities and Education Attained in Tanjung Jabung Barat Regency, 2017

Pendidikan Yang Ditamatkan						
Kegiatan Utama	SD Ke Bawah	SLTP	SLTA Ke Atas	SMA Kejuruan	DI-S3	Jumlah
(1)	(2)	(3)	(4)	(5)	(6)	(7)
I. Angkatan Kerja	75 573	37 611	31 297	6 434	10 907	161 822
1. Bekerja	74 118	36 471	29 875	5 685	10 702	156 851
2. Penganggur	1 455	1 140	1 422	749	205	4 971
II. Bukan Angkatan Kerja (Sekolah, Mengurus Rumah Tangga, dan Lainnya)/ <i>Not Work Force (School, Household care of, and Others)</i>
Jumlah Total
Tingkat Partisipasi Angkatan Kerja (TPAK)
Tingkat Pengangguran Terbuka (TPT)

Sumber : Survei Angkatan Kerja Nasional (SAKERNAS), 2017
 Source: National Labor Force Survey 2017

Tabel : 3.2.4 Penduduk Berumur 15 Tahun Keatas yang Bekerja Menurut Kelompok Umur dan Jenis Kelamin di Kabupaten Tanjung Jabung Barat, 2017
Table : 3.2.4 *Population Aged 15 Years and Over Who Worked Ages Group and Sex in Tanjung Jabung Barat Regency, 2017*

Kelompok Umur	Laki-laki	Perempuan	Jumlah
(1)	(2)	(3)	(4)
15-24
25-54
55+
Jumlah Total			

Sumber : Survei Angkatan Kerja Nasional (SAKERNAS), 2017
 Source: National Labor Force Survey 2017

Catatan : Referensi waktu Agustus.

Tabel : 3.2.5 Penduduk Berumur 15 Tahun Keatas yang Bekerja Menurut Lapangan Usaha dan Jenis Kelamin di Kabupaten Tanjung Jabung Barat, 2017
Table : 3.2.5 *Population Aged 15 Years and Over Who Worked by Economic Sectors and Sex in Tanjung Jabung Barat Regency, 2017*

Lapangan Usaha	Laki-laki <i>Male</i>	Perempuan <i>Female</i>	Jumlah <i>Total</i>
(1)	(2)	(3)	(4)
Pertanian (1)	64 456	27 440	91 896
Industri (2,3,4,5)	9 422	2 065	11 487
Jasa-Jasa (6,7,8,9)	27 345	26 123	53 468
Jumlah <i>Total</i>	101 223	55 628	156 851

Sumber : Survei Angkatan Kerja Nasional (SAKERNAS), 2017
 Source: National Labor Force Survey 2017

Catatan : Referensi waktu Agustus.

Tabel : 3.2.6 Penduduk Berumur 15 Tahun Keatas yang Bekerja Menurut Jam Kerja Seminggu yang Lalu dan Jenis Kelamin di Kabupaten Tanjung Jabung Barat, 2017
Table : 3.2.6 *Population Aged 15 Years and Over by Work Hours a Week Ago in Tanjung Jabung Barat Regency, 2017*

Jam Kerja <i>Office Hours</i>	Laki-laki <i>Male</i>	Perempuan <i>Female</i>	Jumlah <i>Total</i>
(1)	(2)	(3)	(4)
0
1-14
15-34
35+
Jumlah <i>Total</i>

Sumber : Survei Angkatan Kerja Nasional (SAKERNAS), 2017

Source: National Labor Force Survey 2017

Catatan : Referensi waktu Agustus.

Tabel : 3.2.7 Jumlah Pencari Kerja Menurut Tingkat Pendidikan yang Ditamatkan dan Jenis Kelamin di Kabupaten Tanjung Jabung Barat, 2017
Table : 3.2.7 *Number of Job Seekers by Education Attained and Sex in Tanjung Jabung Barat Regency, 2017*

Pendidikan yang Ditamatkan <i>Educational Attainment</i>	Laki-laki <i>Male</i>	Perempuan <i>Female</i>	Jumlah <i>Total</i>
(1)	(2)	(3)	(4)
SD ke bawah
SLTP
SLTA ke atas
Jumlah <i>Total</i>

Sumber : Survei Angkatan Kerja Nasional (SAKERNAS), 2017

Source: *National Labor Force Survey 2017*

Catatan : Referensi waktu Agustus

Tabel
Table : 3.2.8

Jumlah Pencari Kerja yang Mendaftar pada Kantor Depnaker Kabupaten Tanjung Jabung Barat Menurut Tingkat Pendidikan yang Ditamatkan dan Jenis Kelamin di Kabupaten Tanjung Jabung Barat, 2017
Number of Registered Job Seekers and That Can be Placed by Education Attained and Sex in Tanjung Jabung Barat Regency, 2017

Tingkat Pendidikan yang Ditamatkan <i>Educational Attainment</i>	Laki-laki <i>Male</i>	Perempuan <i>Female</i>	Jumlah <i>Total</i>
(1)	(2)	(3)	(4)
SD ke bawah	33	2	35
SLTP	24	1	25
SLTA ke atas	410	135	545
Jumlah <i>Total</i>	467	138	605

Sumber : Dinas Tenaga Kerja Kabupaten Tanjung Jabung Barat
Source: Labor Service of Tanjung Jabung Barat Regency

Jumlah pencari kerja yang terdaftar, yang ditempatkan, penghapusan, dan sisa yang belum ditempatkan Menurut jenis kelamin di Kabupaten Tanjung Jabung Barat, 2017.
Number of Registered Job Seekers and That Can be Placed by Education Attained and Sex in Tanjung Jabung Barat Regency, 2017

No.	Keterangan Pencari Kerja	Jenis Kelamin		Jumlah
		Laki-laki	Perempuan	
(1)	(2)	(3)	(4)	(5)
1.	Sisa Tahun Lalu	513	246	759
2.	Yang Mendaftar Tahun ini	599	297	896
3.	Yang ditempatkan	351	285	636
4.	Penghapusan	-	-	-
5.	Sisa yang belum ditempatkan Tahun ini	-	-	-

Sumber : Dinas Tenaga Kerja Kabupaten Tanjung Jabung Barat

Source: Labor Service of Tanjung Jabung Barat Regency

Tabel : 3.2.10 **Banyaknya Pencari Kerja yang Mendaftar pada Kantor Depnaker Kabupaten Tanjung Jabung Barat Menurut Tingkat Pendidikan dan Jenis Kelamin, 2017**
Table : 3.2.10 **Number of Job Seekers Registered in Depart of Manpower Office Tanjung Jabung Barat Regency by Education Status and Sex, 2017**

Tingkat Pendidikan <i>Education Status</i>	Laki-laki <i>Male</i>	Perempuan <i>Female</i>	Jumlah <i>Total</i>	
(1)	(2)	(3)	(4)	
Sisa Tahun Lalu <i>Carried Over at and of Last Year</i>				
1. Buta huruf/Tidak Tamat SD <i>Not Graduated in Elementary</i>	-	-	-	
2. Tamat SD <i>Elementary Graduated</i>	33	2	35	
3. Tamat SLTP <i>Junior High School Graduated</i>	24	1	25	
4. Tamat SLTA <i>Senior High School Graduated</i>	410	135	545	
5. Diploma <i>Dyploma</i>	36	103	139	
6. Sarjana Muda <i>Bachelor</i>	-	-	-	
7. Sarjana <i>University Graduated</i>	95	57	152	
Jumlah Pendaftar Tahun ini <i>Total of Registerer This Year</i>	598	238	896	
Jumlah <i>Total</i>	2017	
	2015	240	128	368
	2014	240	128	368
	2013	317	219	536
	2012	1.538	1.438	2.976

Sumber : Dinas Tenaga Kerja Kabupaten Tanjung Jabung Barat
 Source: Labor Service of Tanjung Jabung Barat Regency

Banyaknya Pencari Kerja yang Mendaftar pada Kantor Depnaker Kabupaten Tanjung Jabung Barat Per Bulan Menurut Jenis Kelamin dan Kelompok Umur

Tabel : 3.2.11
Table

Tahun 2017
Number of Job Seekers Registered in Depart of Manpower Office Tanjung Jabung Barat Regency by Month, Sex and Age Group in 2017

Bulan Month	15 – 29 Tahun		30 – 44 Tahun		45 Tahun +		Jumlah /Total	
	Lk Male	Prmpn Female	Lk Male	Prmpn Fe male	Lk Male	Prmp Female	Lk Male	Prmpn Female
(1)	(2)	(3)	(4)	(5)	(6)	(7)	(8)	(9)
Sisa Tahun Lalu/ Carried OverLastyear	229	157	29	26	15	1	273	184
1. Januari January	26	21	1	1	-	1	27	23
2. Februari February	19	47	7	25	2	-	28	72
3. Maret March	24	19	9	-	1	-	34	19
4. April April	13	4	5	1	-	-	18	5
5. Mei May	15	12	2	1	-	-	17	13
6. Juni June	7	8	2	-	-	-	9	8
7. Juli July	95	46	16	3	5	-	116	49
8. Agustus August	65	34	1	1	-	-	66	35
9. September September	42	21	5	-	-	-	47	21
10. Oktober October	20	10	1	-	-	-	21	10
11. November November	40	19	40	1	36	1	116	21
12. Desember December	44	16	36	5	20	-	100	21
Jumlah/Total	420	257	125	38	64	2	599	297

Sumber : Dinas Tenaga Kerja Kabupaten Tanjung Jabung Barat
Source: Labor Service of Tanjung Jabung Barat Regency

Tabel 3.2.12 Banyaknya Pencari Kerja yang Mendaftar, Ditempatkan dan Dihapuskan Menurut Bulan dan Jenis Kelamin di Kabupaten Tanjung Jabung Barat, 2017
Number of Workers Seeking, Registered, Placed and Cancelled by Month and Sex in Tanjung Jabung Barat Regency, 2017

Bulan Month	Mendaftar			Ditempatkan		
	Laki Male	Prmpn Female	Jumlah Total	Laki Male	Prmpn Female	Jumlah Total
(1)	(2)	(3)	(4)	(5)	(6)	(7)
Sisa Tahun Lalu <i>Carried Over Last Year</i>	-	-	-	-	-	-
1. Januari <i>January</i>	27	23	50	-	-	-
2. Februari <i>February</i>	28	72	100	-	-	-
3. Maret <i>March</i>	34	19	53	-	-	-
4. April <i>April</i>	18	5	23	-	-	-
5. Mei <i>May</i>	17	13	30	-	-	-
6. Jun <i>June</i>	9	8	17	-	-	-
7. Juli <i>July</i>	116	49	165	58	10	68
8. Agustus <i>August</i>	66	35	101	-	-	-
9. September <i>September</i>	47	21	68	36	1	37
10. Oktober <i>October</i>	21	10	31	92	-	92
11. November <i>November</i>	116	21	137	-	-	-
12. Desember <i>December</i>	100	21	121	61	2	63
Jumlah/ <i>Total</i>	599	297	896	247	13	260

Lanjutan Tabel/ Continued Table 3.2.12

Bulan Month	Penghapusan			Sisa		
	Laki Male	Prmpn Female	Jumlah Total	Laki Male	Prmpn Female	Jumlah Total
(1)	(2)	(3)	(4)	(5)	(6)	(7)
Sisa Tahun Lalu Carried Over Last Year	-	-	-	-	-	-
1. Januari January
2. Februari February
3. Maret March
4. April April
5. Mei May
6. Jun June
7. Juli July
8. Agustus August
9. September September
10. Oktober October
11. November November
12. Desember December
Jumlah/Total

Sumber : Dinas Tenaga Kerja Kabupaten Tanjung Jabung Barat

Source: Labor Service of Tanjung Jabung Barat Regency

Tabel : 3.2.14 **Banyaknya Perusahaan dan Tenaga Kerja Menurut Kewarganegaraan dan Jenis Kelamin per Kecamatan di Kabupaten Tanjung Jabung Barat, 2013**
Table : 3.2.14 *Number of Establishment and Employers by District, Sex and Citizens in Tanjung Jabung Barat Regency, 2017*

Kecamatan <i>District</i>	Jumlah Perusahaan <i>Number of Establishment</i>	Jumlah Tenaga kerja <i>Employees</i>				
		WNI <i>Indonesians</i>		WNA <i>Foreigners</i>		
		Laki-laki <i>Male</i>	Perempuan <i>Female</i>	Laki-laki <i>Male</i>	Perempuan <i>Female</i>	
		(3)	(4)	(5)	(6)	
(1)	(2)	(3)	(4)	(5)	(6)	
1. Tungal Ulu	1	1 169	130	-	-	
2. Merlung	1	500	307	-	-	
3. Batang Asam	5	650	80	-	-	
4. Tebing Tinggi	38	5 767	872	41	-	
5. Renah Mendaluh	1	168	23	-	-	
6. Muara Papalik	4	487	15	-	-	
7. Pengabuan	-	-	-	-	-	
8. Senyerang	-	-	-	-	-	
9. Tungal Ilir	37	1 136	237	-	-	
10. Bram Itam	1	51	44	-	-	
11. Seberang Kota	-	-	-	-	-	
12. Betara	17	1 239	154	12	-	
13. Kuala Betara	1	45	-	-	-	
Jumlah Total	2017	106	11 266	1 862	53	0
	2017	135	14.922	2.226	67	0
	2015	143	14.033	2.496	75	3
	2014	118	14.593	2.584	99	2
	2013	101	14.033	2.458	105	1

Sumber : Dinas Tenaga Kerja Kabupaten Tanjung Jabung Barat
Source : Labor Service of Tanjung Jabung Barat Regency

Banyaknya Tenaga Kerja yang Sudah Dilatih dengan Sarana BLK (Non Institutional) di Kabupaten Tanjung Jabung Barat Menurut Jenis Pekerjaan

Tabel : 3.2.15 Tahun Anggaran 2013 - 2017
Table

Number of Employers Trained by Non-Institutional Facilities (BLK) by Kind of Works in Tanjung Jabung Barat Regency 2013 - 2017

Jenis Pekerjaan <i>Kind of Work</i>	Jumlah Tenaga Kerja <i>Number of Employers</i>				
	2013	2014	2015	2016	2017
(1)	(2)	(3)	(4)	(5)	(6)
1. Instalasi Penerangan	-	-	-	-	...
2. Tukang Kayu	-	-	-	-	...
3. Tukang Batu/Bangunan	-	-	-	-	...
4. Montir elektronik	40	16	40	-	...
5. Pertanian/Peternakan	-	-	-	-	...
6. Perikanan	-	-	-	-	...
7. Perkebunan	-	-	-	-	...
8. Mengetik	-	-	-	-	...
9. Montir Sepeda Motor	-	-	-	-	...
10. Tukang Jahit/Menjahit	30	30	35	-	...
11. Processing limbah kelapa	-	-	-	-	...
12. Las Karbit/listrik	40	20	40	-	...
13. Motor tempel	-	-	-	-	...
14. Anyaman rotan	-	-	-	-	...
15. Membatik/bordir	10	-	10	-	...
16. Bordir	20	20	20	-	...
17. Tukang Sablon	-	-	-	-	...
Jumlah <i>Total</i>	140	86	145	-	...

Sumber : Dinas Tenaga Kerja Kabupaten Tanjung Jabung Barat

Source: Labor Service of Tanjung Jabung Barat Regency



7-12
Tahun

99,88



13-15
Tahun

95,26

16-18
Tahun

71,25



APS

Angka Partisipasi Sekolah

4

SOSIAL
SOCIAL



DPT
6.015



Campak
5.968



BCG
5.954



POLIO
5.683

IMUNISASI

Jumlah Balita Yang Pernah Mendapat Imunisasi



Hepatitis B
5.876

PENJELASAN TEKNIS

1. **Tidak/belum pernah sekolah** adalah mereka yang tidak pernah atau belum pernah terdaftar dan tidak pernah atau belum pernah aktif mengikuti pendidikan di suatu jenjang pendidikan formal. Termasuk juga yang tamat/belum tamat taman kanak-kanak tetapi tidak melanjutkan ke sekolah dasar.
2. **Masih bersekolah** adalah mereka yang terdaftar dan aktif mengikuti pendidikan formal dan nonformal (Paket A, B, atau C), baik pendidikan dasar, menengah maupun pendidikan tinggi. Bagi mahasiswa yang sedang cuti dianggap masih bersekolah.
3. **Tidak bersekolah lagi** adalah mereka yang pernah terdaftar dan aktif mengikuti pendidikan di suatu jenjang pendidikan formal dan nonformal (Paket A, B, atau C), tetapi pada saat pencacahan tidak lagi terdaftar dan tidak aktif mengikuti pendidikan.
4. **Tamat sekolah** adalah menyelesaikan pelajaran yang ditandai dengan lulus ujian akhir pada kelas atau tingkat terakhir suatu jenjang pendidikan di sekolah

TECHNICAL NOTES

1. **Not/never attending school** is someone who has never attended or never been registered in a formal education, such as primary, secondary, and tertiary education. Those who just completed kindergarten are considered as never attended school.
2. **Attending school** is someone who is currently attending primary, secondary, or tertiary education, including package A, package B, or package C. College student who postpones his/her study is considered as attending school.
3. **Not attending school anymore** is someone who had enrolled and participated in formal and non-formal education in the past including package A, package B, or package C, but currently does not attend school.
4. **Completed particular level of education** is someone who has completed particular level of education in private or public school and accepting graduation

negeri maupun swasta dengan mendapatkan tanda tamat belajar/ijazah. Seseorang yang belum mengikuti pelajaran pada kelas tertinggi tetapi telah mengikuti ujian akhir dan lulus dianggap tamat sekolah.

certificate. Someone who has never attended the highest grade but passed the final exam is considered as completed particular level of education.

5. **Dapat membaca dan menulis** artinya dapat membaca dan menulis kata-kata/kalimat sederhana dengan suatu aksara tertentu.
5. ***Able to read and write*** is the ability to read and write at least a simple sentence in any letter of alphabets.
6. **Jalur Pendidikan di Indonesia** terdiri atas 1) pendidikan formal, 2) pendidikan nonformal, dan 3) pendidikan informal yang ketiganya dapat saling melengkapi dan memperkaya (Undang-Undang No. 20 Tahun 2013 tentang Sistem Pendidikan Nasional).
6. ***The Education System in Indonesia*** consists of 1) a formal education, 2) non-formal education, and 3) informal education that all three can be complementary and enriching (Law No. 20 Year 2013 about The National Education System).
7. **Jenjang Pendidikan Formal** terdiri atas pendidikan dasar, pendidikan menengah, dan pendidikan tinggi. Jenis pendidikan yang diajarkan mencakup pendidikan umum, kejuruan, akademik, profesi, vokasi, keagamaan, dan khusus.
 - a. Pendidikan Dasar berbentuk Sekolah Dasar (SD) dan Madrasah Ibtidaiyah (MI) atau bentuk lain yang sederajat serta
 7. ***The Formal Education Level*** consists of primary education, secondary education, and high education. The kind of education that taught consists of general education, vocational, academic, professional, religious, and specific education.
 - a. *The Primary Education consists of Elementary School and Islamic Elementary*

- Sekolah Menengah Pertama (SMP) dan Madrasah Tsanawiyah (MTs), atau bentuk lain yang sederajat.
- School or other equivalent forms and Junior High School and MTs, or other equivalent forms.*
- b. Pendidikan Menengah berbentuk Sekolah Menengah Atas (SMA), Madrasah Aliyah (MA), Sekolah Menengah Kejuruan (SMK), dan Madrasah Aliyah Kejuruan (MAK), atau bentuk lain yang sederajat.
- b. The Secondary Education consists of the senior high school, MA, Vocational School, and Vocational Madrasah Aliyah, or other equivalent forms.*
- c. Pendidikan Tinggi merupakan jenjang pendidikan setelah pendidikan menengah yang mencakup program pendidikan diploma, sarjana, magister, spesialis, dan doktor yang diselenggarakan oleh perguruan tinggi. Perguruan tinggi dapat berbentuk akademi, politeknik, sekolah tinggi, institut, atau universitas.
- c. The High Education consists of the education level after the secondary education that consists of diplomas, bachelor, master, specialist, and doctoral degrees that are held by the college. The colleges can be academy, polytechnic, high school, institute, or university.*
8. **Rumah Sakit** adalah tempat pemeriksaan dan perawatan kesehatan, biasanya berada di bawah pengawasan dokter/tenaga medis, yang melayani penderita yang sakit untuk berobat rawat jalan atau rawat inap.
- 8. **Hospital** is a place for health check, usually controlled/supervised by doctors/medical personnel to serve the ill patients to get outpatient or inpatient treatment services.*
9. **Rumah Sakit Bersalin** adalah rumah sakit khusus untuk persalinan, dilengkapi pelayanan spesialis pemeriksaan kehamilan, persalinan,
- 9. **Maternity Hospital** is a specialized hospital for childbirth, has specialist inspection service to pregnancy, childbirth, hospitalization and outpatient for*

rawat inap dan rawat jalan ibu dan anak yang berada di bawah pengawasan dokter spesialis kandungan.

mothers and children that is under the supervision of an obstetrician.

10. **Rumah Bersalin** adalah sarana pelayanan kesehatan dengan izin sebagai rumah bersalin, dilengkapi pelayanan pemeriksaan kehamilan, persalinan serta pemeriksaan ibu dan anak yang berada di bawah pengawasan bidan senior.

10. **Maternity House** is health care facility with a license as a maternity house, equipped with prenatal care, childbirth and examination of mothers and children which is under the supervision of a senior midwife.

11. **Poliklinik** adalah sarana kesehatan yang dipakai untuk pelayanan berobat jalan, biasanya berada di bawah pengawasan dokter/tenaga medis.

11. **Polyclinic** is a health facility in which to get outpatient services, usually under the control of doctor/medical personnel.

12. **Puskesmas (Pusat Kesehatan Masyarakat)** adalah unit pelaksana teknis dinas kesehatan kabupaten/kota yang mempunyai fungsi utama sebagai penyelenggara pelayanan kesehatan tingkat pertama. Wilayah kerja puskesmas maksimal adalah satu kecamatan dan untuk dapat menjangkau wilayah kerjanya, puskesmas mempunyai jaringan pelayanan yang meliputi unit Puskesmas Pembantu (Pustu), unit Puskesmas Keliling (Puskel), dan unit bidan desa/komunitas (Peraturan Menteri Kesehatan RI No. 75 Tahun 2014 Tentang Pusat Kesehatan

12. **Public Health Center** is technical implementation unit of regency health department that have the primary function as a first-level health care providers. The working area standard of public health center is one district and to reach their working areas, public health centers have a service network covering subsidiary of public health center, mobile public health center units, and midwife units (Regulation of the Minister of Health of Indonesia Number 75 Year 2014 about Public Health Center).

- Masyarakat).
13. **Apotek** adalah suatu tempat tertentu yang digunakan untuk melakukan pekerjaan kefarmasian, dan penyaluran/penjualan obat atau bahan farmasi dan perbekalan kesehatan lainnya kepada masyarakat yang dikelola oleh tenaga apoteker (Peraturan Menteri Kesehatan RI No. 1332 Tahun 2002 Tentang Perubahan Atas Peraturan Menteri Kesehatan RI No. 922/MENKES/PER/X/1993 Tentang Ketentuan dan Tata Cara Pemberian Izin Apotek).
 14. **Imunisasi** adalah memasukkan kuman atau racun penyakit tertentu yang sudah dilemahkan (vaksin) ke dalam tubuh dengan cara disuntik atau diminum (diteteskan dalam mulut) dengan maksud agar terjadi kekebalan tubuh terhadap penyakit tersebut.
 15. **Keluhan kesehatan** adalah keadaan seseorang yang mengalami gangguan kesehatan atau kejiwaan, baik karena penyakit akut, penyakit kronis, kecelakaan, kriminal, atau hal lain.
 16. **Mengobati sendiri** adalah upaya oleh anggota rumah
 13. **Pharmacy** is a specific place that is used for pharmaceutical jobs, and distribution/sale of drugs/pharmaceuticals and other medical supplies to people that are administered by trained pharmacist (Regulation of the Minister of Health of Indonesia Number 1332 Year 2002 about the Changes of Regulation of the Minister of Health of Indonesia Number 922/MENKES/PER/X/1993 about Pro- vision and Procedures for Administration of Licensed Pharmacies).
 14. **Immunization** is putting enervated microbe of a certain disease into human body by injection or drinking (dropping into mouth) to make the body immune to that disease.
 15. **Health complaint** is a condition where a person has health or mental problems because of acute illness, chronically illness, accident, crimes, or others.
 16. **Self treatment** is an effort of household members/family to have

tangga/keluarga dengan melakukan pengobatan sendiri tanpa datang ke tempat fasilitas kesehatan atau memanggil dokter/petugas kesehatan ke rumahnya (misal minum obat modern, jamu, kerokan, kompres, kop, pijat) agar sembuh atau menjadi lebih ringan keluhan kesehatannya.

17. Angka penemuan kasus tuberkulosis adalah jumlah kasus baru tuberkulosis (TB) dan kasus TB yang didiagnosis kambuh yang diobati dalam program penanggulangan TB nasional dan dilaporkan kepada WHO, dibagi dengan perkiraan WHO terhadap jumlah kasus insiden tuberkulosis pada tahun yang sama, dinyatakan sebagai persentase.

18. Angka keberhasilan pengobatan tuberkulosis smear positive/Basil Tahan Asam (BTA) positif adalah proporsi (dinyatakan sebagai persentase) kasus TB BTA positif yang terdaftar di bawah program pengendalian TB nasional pada tahun tertentu yang dinyatakan berhasil menyelesaikan pengobatan. Dengan atau tanpa bukti bakteriologi keberhasilan (“sembuh” dan “menyelesaikan pengobatan” masing-masing).

a health treatment by themselves without visiting health facilities or a doctor/health personnel (for instance, by taking modern medicine, herb medicine, chief with a coin, compress, cupping suction, massage) in order to recover from illness or reduce the health complaint.

17. The case detection rate for all forms of tuberculosis is the number of new and relapse tuberculosis cases diagnosed and treated in national tuberculosis control programmes and notified to WHO, divided by WHO's estimate of the number of incident tuberculosis cases for the same year, expressed as a percentage.

18. The treatment success rate for new pulmonary smear-positive tuberculosis cases is the proportion (expressed as a percentage) of new smear-positive tuberculosis cases registered under a national tuberculosis control programme in a given year that successfully completed treatment. With or without bacteriological evidence of succes (“cured” and “treatment completed” respectively).

19. **Kasus kumulatif AIDS** adalah kumulatif kasus AIDS sampai dengan referensi waktu tertentu.
19. *Cummulative AIDS case is cummulative AIDS cases with reference to a particular time.*
20. **BCG (Bacillus Calmette Guerin)** merupakan vaksinasi untuk mencegah penyakit TBC, diberikan pada bayi baru lahir atau anak, dengan suntikan pada kulit pangkal lengan atas. Bekas suntikan kemudian akan membentuk tonjolan kecil jaringan parut pada kulit lengan atas. Suntikan BCG diberikan kepada anak sebanyak 1 kali.
20. *BCG (Bacillus Calmette Guerin) is a vaccine to prevent TBC disease, given to newborns or children, by injection at the base of the skin of the upper arm. Injection site will form little bumps of scar tissue in the skin of the upper arm. BCG injections given to children 1 times.*
21. **DPT (Difteri, Pertusis, Tetanus)** merupakan vaksin untuk mencegah penyakit Difteri, Pertusis, dan Tetanus yang diberikan pada bayi berumur 3 bulan ke atas, dengan suntikan pada paha, diulang 1 bulan dan 2 bulan kemudian, sehingga suntikan imunisasi DPT lengkap pada balita berjumlah 3 kali (kadang-kadang selang waktu antar suntikan bisa lebih dari 1 bulan).
21. *DPT (Diphtheria, Pertussis, Tetanus) is a vaccine to prevent the diphtheria, pertussis, and tetanus disease, given to infants aged 3 months and above, with a shot in the thigh, repeated one month and two months later, so that the complete DPT immunization shots at toddler totaling 3 times (sometimes the time interval between injections can be more than 1 month).*
22. **Luas lantai** adalah luas lantai yang ditempati dan digunakan untuk keperluan sehari-hari (sebatas atap).
22. *Floor area is the total area which is occupied and utilized daily.*
23. **Air leding** adalah sumber air yang berasal dari air yang telah melalui
23. *Pipe water is a water source that comes from water that has been*

proses penjernihan dan penyehatan sebelum dialirkan kepada konsumen melalui instalasi berupa saluran air. Sumber air ini biasanya diusahakan oleh PAM/PDAM/BPAM. Termasuk dalam hal ini air leding yang didapat secara eceran.

through a process of purification and sanitation before distribute to consumers through an instalation of water lines. This water source is usually distributed by PAM/PDAM/BPAM. This include a pipe water that sold at retail.

24. **Sumur terlindung** adalah air yang berasal dari dalam tanah yang digali dan lingkaran sumur tersebut dilindungi oleh tembok paling sedikit 0,8 meter di atas tanah dan 3 meter ke bawah tanah, serta ada lantai semen sejauh 1 meter dari lingkaran sumur.

24. **Protected wells** is water that comes from the soil were excavated and the circumference of the well was protected by walls at least 0.8 meters above ground and 3 meters underground, and cement floor as far as 1 meter from the well circumference.

25. **Status penguasaan bangunan tempat tinggal milik sendiri** adalah jika tempat tinggal tersebut pada waktu pencacahan betul-betul sudah milik kepala rumah tangga atau salah seorang anggota rumah tangga. Rumah yang dibeli secara angsuran melalui kredit bank atau rumah dengan status sewa beli dianggap rumah milik sendiri.

25. **Own ownership property status** is a status of dwelling occupied belongs to the head of household or one of the household member. Houses bought through bank credit or houses with leasing status were also categorized as an own property.

26. **Peristiwa tindak pidana yang dilaporkan** ialah setiap peristiwa yang diterima kepolisian dari laporan masyarakat, atau peristiwa dimana pelakunya tertangkap tangan oleh kepolisian.

26. **Reported crime incidence** includes all criminal cases reported and received by police office, and all crimes caught by police.

27. **Jumlah tindak pidana** menggambarkan jumlah kasus tindak pidana yang terjadi pada kurun waktu tertentu.

27. **Crime total** refers to the number of criminal cases occurring during a given period.

28. **Resiko penduduk terjadi tindak pidana per 100.000 penduduk**

$$= \frac{\text{Jumlah tindak pidana tahun } t}{\text{Jumlah penduduk tahun } t} \times 100.000$$

Resiko penduduk terjadi tindak pidana per 100.000 penduduk mengindikasikan peluang penduduk berisiko terkena tindak pidana. Biasanya dinyatakan dalam setiap 100.000 penduduk.

28. **Crime rate**

$$= \frac{\text{Number of criminal cases year } t}{\text{Total population year } t} \times 100.000$$

Crime rate indicates the probability of population exposed to risk of crime, expressed in every 100,000 people.

29. **Selang waktu terjadi tindak pidana tahun t**

$$= \frac{365 \times 24 \times 60 \times 60}{\text{Jumlah tindak pidana tahun } t} \times (\text{detik})$$

Selang waktu terjadi tindak pidana tahun t mengindikasikan selang waktu terjadinya satu tindak kejahatan dengan kejahatan yang lain.

29. **Crime clock**

$$= \frac{365 \times 24 \times 60 \times 60}{\text{Number of criminal cases year } t} \times (\text{second})$$

Crime clock indicates the time interval of occurrence between one crime to another crime.

30. **Persentase penyelesaian tindak pidana**

30. **Crime clearance rate**

$$= \frac{\text{Jumlah tindak pidana yang diselesaikan}}{\text{Jumlah peristiwa tindak pidana yang dilaporkan}} \times 100\%$$

Persentase penyelesaian peristiwa tindak pidana menyatakan persentase penyelesaian tindak pidana oleh polisi. Suatu tindak pidana dinyatakan sebagai kasus yang selesai di tingkat kepolisian, apabila:

1. berkas perkaranya sudah siap untuk diserahkan atau telah diserahkan kepada kejaksaan;
2. dalam hal delik aduan, pengaduannya dicabut dalam tenggang waktu yang telah ditentukan menurut undang-undang;
3. telah diselesaikan oleh kepolisian berdasarkan azas *plichtmatigheid* (kewajiban berdasarkan kewenangan hukum);
4. kasus yang dimaksud tidak termasuk kompetensi kepolisian
5. tersangka meninggal dunia;
6. kasus kadaluwarsa.

31. **Bencana Alam** adalah peristiwa atau serangkaian peristiwa yang mengancam dan mengganggu kehidupan/penghidupan masyarakat yang disebabkan oleh faktor alam

$$= \frac{\text{Number of cleared criminal cases}}{\text{Number of reported criminal cases}} \times 100\%$$

Crime clearance rate refers to percentage of crime clearance by police. A criminal case is categorized as a cleared case by police, if:

1. *All documents are ready to submit or already submitted to justice court;*
2. *In the case of attense that warrants complaint, the complaint was withdraw within a given period state in the law;*
3. *The case was cleared by police based on the principle of plichmatigheid (obligation on the basis of law authority);*
4. *The case was not the responsibility of police office;*
5. *The suspect died;*
6. *The case was out of date.*

31. **Natural Disaster** is an event or series of events that threaten and disrupt the lives and livelihoods caused by natural factors such as: *earthquake, tsunami, volcanic eruption, flood, flash flood,*

- antara lain berupa gempa bumi, tsunami, gunung meletus, banjir, kekeringan, angin topan, dan tanah longsor sehingga mengakibatkan kerugian materi maupun non-materi.
32. **Korban meninggal** adalah orang yang dilaporkan tewas atau meninggal dunia akibat bencana.
33. **Korban hilang** adalah orang yang dilaporkan hilang atau tidak ditemukan atau tidak diketahui keberadaannya setelah terjadi bencana.
34. **Korban luka/sakit** adalah orang yang mengalami luka-luka atau sakit, dalam keadaan luka ringan, luka sedang maupun luka parah/berat, baik yang berobat jalan maupun rawat inap.
35. **Rusak Berat** adalah kriteria kerusakan yang mengakibatkan bangunan roboh atau sebagian besar komponen struktur rusak.
36. **Rusak sedang** adalah kriteria kerusakan yang mengakibatkan sebagian kecil komponen struktur rusak, dan komponen penunjang rusak namun bangunan masih tetap berdiri.
37. **Rusak ringan** adalah kriteria kerusakan yang mengakibatkan sebagian komponen struktur retak
- drought, typhoon/cyclone, and landslide so it can lead to result in loss of material and non-material.*
32. **Fatality** is a person reported killed or death in the wake of a disaster.
33. **Missing person** is a person reported missing or who cannot be located or who cannot be accounted for in the wake of a disaster.
34. **Casualty** is a person suffering injury or illness, in a state of light injury, moderate injury, or heavy injury, which in undergoing treatment as either an outpatient or inpatient.
35. **Severely damaged** is the criteria of damage that resulted most buildings collapsed or damaged its structural components.
36. **Damaged** is the criteria of damage that resulted defective fraction of structural components and supporting components damaged, but the building still stands.
37. **Lightly damaged** is the criteria of damage that resulted partially cracked structural components, but

- (struktur masih bisa digunakan) dan bangunan masih tetap berdiri.
38. Untuk mengukur kemiskinan, BPS menggunakan konsep kemampuan memenuhi kebutuhan dasar (*basic needs approach*). Dengan pendekatan ini, kemiskinan dipandang sebagai ketidakmampuan dari sisi ekonomi untuk memenuhi kebutuhan dasar makanan dan bukan makanan yang diukur dari sisi pengeluaran. Metode yang digunakan adalah menghitung Garis Kemiskinan (GK), yang terdiri dari dua komponen yaitu Garis Kemiskinan Makanan (GKM) dan Garis Kemiskinan Non-Makanan (GKNM). Penghitungan Garis Kemiskinan dilakukan secara terpisah untuk daerah perkotaan dan perdesaan.
39. **Penduduk miskin** adalah penduduk yang memiliki rata-rata pengeluaran per kapita per bulan di bawah Garis Kemiskinan.
40. **Garis Kemiskinan Makanan (GKM)** merupakan nilai pengeluaran kebutuhan minimum makanan yang disetarakan dengan 2.100 kkalori per kapita per hari. Garis Kemiskinan Non-Makanan (GKNM) adalah kebutuhan minimum untuk perumahan, sandang, pendidikan,
- the structure still can be used and the building still stands.*
38. *To measure poverty, BPS-Statistics Indonesia has used the concept of basic needs approach. Therefore, poverty is viewed as economic inability to fulfill food and non-food basic needs which are measured by consumption/expenditure. The method used is calculating poverty line, which consists of two components that are Food Poverty Line (FPL) and Non-Food Poverty Line (NFPL). The poverty line was calculated separately for urban and rural areas.*
39. *A person whose expenditure per capita per month is below the poverty line is considered to be poor.*
40. *The Food Poverty Line refers to the daily minimum requirement of 2,100 kcal per capita per day. The Non-Food Poverty Line refers to the minimum requirement for household necessities for clothing, education, health, and other basic individual needs.*

kesehatan, dan kebutuhan dasar lainnya.

41. Ukuran Kemiskinan

- a. **Head Count Index** (HCI- P_0) adalah persentase penduduk miskin yang berada di bawah Garis Kemiskinan (GK).
- b. **Indeks Kedalaman Kemiskinan** (*Poverty Gap Index*- P_1) merupakan ukuran rata-rata kesenjangan pengeluaran masing-masing penduduk miskin terhadap garis kemiskinan. Semakin tinggi nilai indeks, semakin jauh rata-rata pengeluaran penduduk dari garis kemiskinan.
- c. **Indeks Keparahan Kemiskinan** (*Poverty Severity Index*- P_2) memberikan gambaran mengenai penyebaran pengeluaran di antara penduduk miskin. Semakin tinggi nilai indeks, semakin tinggi ketimpangan pengeluaran di antara penduduk miskin.

Foster-Greer-Thorbecke (1984) merumuskan suatu ukuran yang digunakan untuk mengukur tingkat kemiskinan sebagai berikut:

41. Poverty Measures

- a. **Head Count Index** (HCI- P_0) simply measures the percentage of the population that is counted as poor, often denoted by P_0 .
- b. **Poverty Gap Index- P_1** measures the extent to which individuals fall below the poverty line (the poverty gaps) as a proportion of the poverty line. Higher value of the index shows that the gap between average expenditure of the poor and the poverty line is wider.
- c. **Poverty Severity Index- P_2** describes inequality among the poor. This is simply a weighted sum of poverty gaps (as a proportion of the poverty line), where the weights are the proportionate poverty gaps themselves. Hence, by squaring the poverty gap index, the measure implicitly puts more weight on observations that fall well below the poverty line. Higher value of the index shows that inequality among the poor is higher.

Foster-Greer-Thorbecke (1984)

$$P_a = \frac{1}{n} \sum_{i=1}^q \left[\frac{z - y_i}{z} \right]^a$$

dimana:

$a=0, 1, 2$

z =Garis kemiskinan

y_i =Rata-rata pengeluaran perkapita sebulan penduduk yang berada di bawah garis kemiskinan ($i=1,2,\dots,q$), $y_i < z$

q =Banyaknya penduduk yang berada di bawah garis kemiskinan

n =Jumlah penduduk

Jika $a=0$, diperoleh *Head Count Index* (P_0), jika $a=1$ diperoleh indeks kedalaman kemiskinan (*Poverty Gap Index*- P_1) dan jika $a=2$ disebut indeks keparahan kemiskinan (*Poverty Severity Index*- P_2).

42. **Indeks Pembangunan Manusia** (IPM) menjelaskan bagaimana penduduk dapat mengakses hasil pembangunan dalam memperoleh pendapatan, kesehatan, pendidikan dan sebagainya. IPM diperkenalkan oleh UNDP pada tahun 1990 dan dipublikasikan secara berkala dalam laporan tahunan Human Development Report (HDR). IPM dibentuk oleh 3 (tiga) dimensi dasar: Umur panjang dan hidup sehat; pengetahuan; dan standar hidup layak.

developed poverty measures that may be written as:

$$P_a = \frac{1}{n} \sum_{i=1}^q \left[\frac{z - y_i}{z} \right]^a$$

where:

$a=0, 1, 2$

z =the poverty line

y_i =Average expenditure per capita per month of the poor ($i=1,2,\dots,q$), $y_i < z$

q =the number of poor

n =the total population

if $a=0$ is obtained *Head Count Index* (P_0), if $a=1$ is obtained *Poverty Gap Index*- P_1 , and if $a=2$ is obtained *Poverty Severity Index*- P_2 .

42. **The Human Development Index** (HDI) explains how people can access development results in obtaining income, health, education and so forth. HDI was introduced by United Nations Development Programme (UNDP) in 1990 and published periodically in the annual report of the Human Development Report. HDI was formed by three basic dimensions: a long and healthy life; knowledge; and a decent standard of living.

ULASAN**DESCRIPTION****1. Pendidikan**

Salah satu program pokok pembangunan Kabupaten Tanjung Jabung Barat adalah meningkatkan pembangunan sektor pendidikan formal mulai dari tingkat sekolah dasar sampai dengan perguruan tinggi dan pendidikan nonformal berupa pendidikan dan latihan berbagai bidang pengetahuan keterampilan yang diperlukan untuk pembangunan serta pembinaan generasi muda dan generasi yang sehat jasmani dan rohani.

Jumlah sekolah negeri dan swasta di Kabupaten Tanjung Jabung Barat tahun 2016/2017 adalah:

- TK sebanyak 74 buah
- SD sebanyak 211 buah.
- SMP sebanyak 61 buah
- SMA sebanyak 23 buah
- SMK sebanyak 9 buah

2. Kesehatan

Penyediaan berbagai sarana kesehatan di Kabupaten Tanjung Jabung Barat disajikan pada tabel 4.2.1 pada tahun 2013 terdapat 1 buah Rumah Sakit Umum, 16 buah puskesmas dan 70 buah puskesmas pembantu.

1. Education

One of the main program of Tanjung Jabung Barat Regency is to improve the education from elementary school up to university and non formal ones such as both education and training with variety of vocatio-nalities in case to develop and bring up the youth generations and gymnastic in preparing them with health body and spirit.

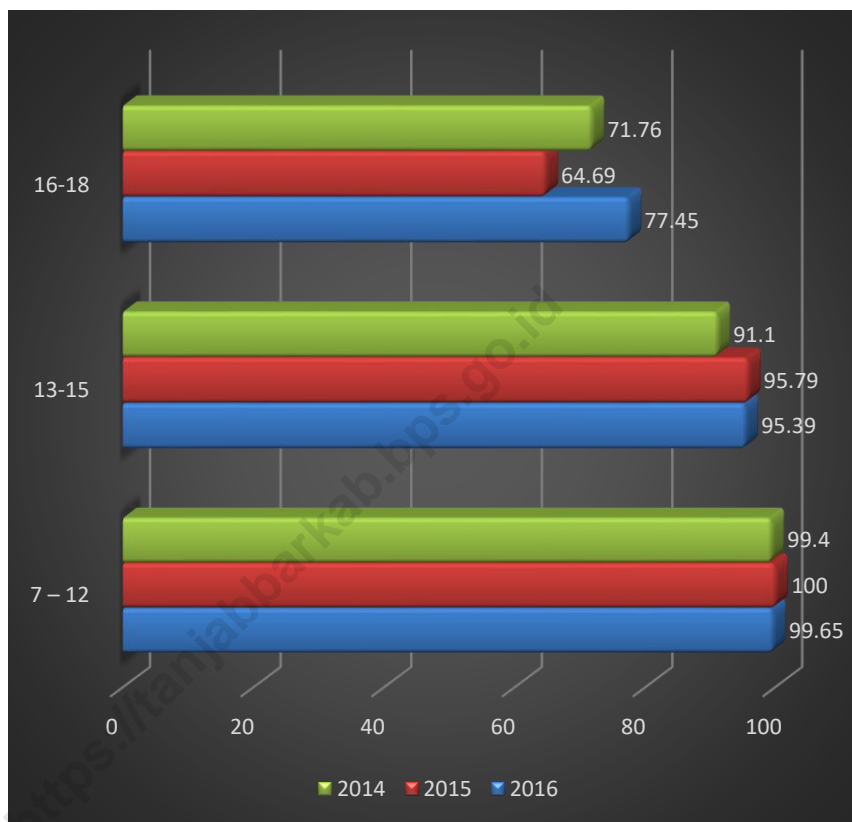
The amount of state and private school in Tanjung Jabung Barat Regency in 2016/2017 were:

- *Kindergarten = 74 units*
- *Elementary School = 211 units*
- *Junior High School = 61 units*
- *Senior High School = 23 units*
- *Vocational High School = 9 units*

2. The Health

The health equipment of health items in Tanjung Jabung Barat Regency were shown at table 4.2.1 in 2013 we could find out 1 public hospital, 16 centre of public health and 70 subcentre of public health.

Gambar : 4.1.1 Angka Partisipasi Sekolah di Kabupaten Tanjung Jabung Barat, 2014 -2017
Figure : 4.1.1 School Enrollment Rates in Tanjung Jabung Barat Regency, 2014-2017



Sumber : BPS, Survei Sosial Ekonomi Nasional (SUSENAS) 2014-2017

Source : BPS, Social and Economic Survei (SUSENAS) 2014-2017

4.1 Pendidikan

Tabel : 4.1.1 Angka Partisipasi Sekolah di Kabupaten Tanjung Jabung Barat, 2015 -2017
Table : 4.1.1 *School Participation Rates in Tanjung Jabung Barat Regency, 2015-2017*

Angka Partisipasi Sekolah <i>School Participation Rates</i>	2015	2016	2017
(1)	(2)	(3)	(4)
7 – 12	100	99,65	99,88
13-15	95,79	95,39	95,26
16-18	64,69	77,45	71,25

Sumber : BPS, Survei Sosial Ekonomi Nasional (SUSENAS) 2014-2017

Source : BPS, Social and Economic Survei (SUSENAS) 2014–2017

Tabel : 4.1.2 Angka Partisipasi Murni (APM) dan Angka Partisipasi Kasar (APK) Menurut Jenjang Pendidikan di Kabupaten Tanjung Jabung Barat, 2017
Table : 4.1.2 *Nett Participation Rates and Gross Participation Rates by Education Level in Tanjung Jabung Barat Regency, 2017*

Jenjang Pendidikan <i>Education Level</i>	APM	APK
(1)	(2)	(3)
SD/MI	97,01	107,71
SMP/MTs	80,67	92,03
SMA/MA/SMK	60,45	83,51

Sumber : Dinas Pendidikan dan Kantor Kementerian Agama Kabupaten Tanjung Jabung Barat
 Source : *Education Service and Ministry of Religious Affairs Office of Tanjung Jabung Barat Regency*

Tabel : 4.1.3 Banyaknya Sekolah, Murid, Guru dan Rasio Murid-Guru Taman Kanak-Kanak dan Raudhatul Athfal/Bustanul Athfal di Kabupaten Tanjung Jabung Barat, 2012-2017
Table : 4.1.3 *Number of School, Pupil, Teacher and Pupil Teacher Ratio of Kindergarten and Islamic Kindergarten in Tanjung Jabung Barat Regency, 2012-2017*

Tahun	Sekolah	Murid			Guru			Rasio Murid - Guru
		Laki-laki	Perempuan	Jumlah	Laki-laki	Perempuan	Jumlah	
(1)	(2)	(3)	(4)	(5)	(6)	(7)	(8)	(9)
2014	74	1 890	1 835	3 725	12	284	296	12,58
2015	74	1 901	1 835	3 736	12	284	296	12,62
2016	65	1 704	1 642	3 346	16	285	301	11,12
2017	72	1 240	1 303	2 543	19	336	355	7,16

Sumber : Dinas Pendidikan dan Kantor Kementerian Agama Kabupaten Tanjung Jabung Barat
 Source : *Education Service and Ministry of Religious Affairs Office of Tanjung Jabung Barat Regency*

Tabel : 4.1.4
Table

Banyaknya Sekolah, Murid, Guru dan Rasio Murid-Guru Taman Kanak-kanak Menurut Kecamatan di Kabupaten Tanjung Jabung Barat, 2017
Number of School, Pupil, Teacher and Pupil Teacher Ratio of Kindergarten by District in Tanjung Jabung Barat Regency, 2017

Kecamatan <i>District</i>	Sekolah <i>School</i>	Murid/ <i>Pupil</i>			Guru/ <i>Teacher</i>			Rasio Murid -Guru
		Laki- laki	Perem- puan	Jumlah	Laki- laki	Perem- puan	Jumlah	
(1)	(2)	(3)	(4)	(5)	(6)	(7)	(8)	(9)
Tungkal Ulu								
Merlung								
Batang Asam								
Tebing Tinggi								
Renah Mendaluh								
Muara Papalik								
Pengabuan								
Senyerang								
Tungkal Ilir								
Bram Itam								
Seberang Kota								
Betara								
Kuala Betara								
Jumlah <i>Total</i>	2016							
	2015							

Sumber : Dinas Pendidikan Kabupaten Tanjung Jabung Barat
Source : *Education Service of Tanjung Jabung Barat Regency*

Tabel : 4.1.5
Table : 4.1.5
Banyaknya Sekolah, Murid, Guru dan Rasio Murid-Guru Raudhatul Athfal/
Bustanul Athfal Menurut Kecamatan di Kabupaten Tanjung Jabung Barat, 2017
Number of School, Pupil, Teacher and Pupil Teacher Ratio of Islamic Kindergarten by District in Tanjung Jabung Barat Regency, 2017

Kecamatan <i>District</i>	Sekolah <i>School</i>	Murid/ <i>Pupil</i>			Guru/ <i>Teacher</i>			Rasio Murid -Guru	
		Laki- laki	Perem- puan	Jumlah	Laki- laki	Perem- puan	Jumlah		
(1)	(2)	(3)	(4)	(5)	(6)	(7)	(8)	(9)	
Tungkal Ulu	
Merlung	
Batang Asam	
Tebing Tinggi	
Renah Mendaluh	
Muara Papalik	
Pengabuan	
Senyerang	
Tungkal Ilir	
Bram Itam	
Seberang Kota	
Betara	
Kuala Betara	
Jumlah <i>Total</i>	2017	
	2015	6	170	171	341	0	31	31	11

Sumber : Kantor Kementerian Agama Kabupaten Tanjung Jabung Barat

Source : *Ministry of Religious Affairs Office of Tanjung Jabung Barat Regency*

Tabel : 4.1.6
Table : 4.1.6
Banyaknya Sekolah, Murid, Guru dan Rasio Murid-Guru Sekolah Dasar (SD) Menurut Kecamatan di Kabupaten Tanjung Jabung Barat, 2017
Number of School, Pupil, Teacher and Pupil Teacher Ratio of Elementary School by District in Tanjung Jabung Barat Regency, 2017

Kecamatan <i>District</i>	Sekolah <i>School</i>	Murid/ <i>Pupil</i>			Guru/ <i>Teacher</i>			Rasio Murid - Guru	
		Laki-laki	Perem- puan	Jumlah	Laki-laki	Perem- puan	Jumlah		
(1)	(2)	(3)	(4)	(5)	(6)	(7)	(8)	(9)	
Tungkal Ulu									
Merlung									
Batang Asam									
Tebing Tinggi									
Renah Mendaluh									
Muara Papalik									
Pengabuan									
Senyerang									
Tungkal Ilir									
Bram Itam									
Seberang Kota									
Betara									
Kuala Betara									
Jumlah <i>Total</i>	2016	214	18.962	17.591	36.553	909	1.467	2.376	15,38
	2015	211	19.370	17.867	37.237	999	1.524	2.523	14,75

Sumber : Dinas Pendidikan Kabupaten Tanjung Jabung Barat
Source : *Education Service of Tanjung Jabung Barat Regency*

Tabel : 4.1.7
Table : 4.1.7
Banyaknya Sekolah, Murid, Guru dan Rasio Murid-Guru Madrasah Ibtidaiyah (MI) Menurut Kecamatan di Kabupaten Tanjung Jabung Barat, 2017
Number of School, Pupil, Teacher and Pupil Teacher Ratio of Islamic Elementary School by District in Tanjung Jabung Barat Regency, 2017

Kecamatan <i>District</i>	Sekolah <i>School</i>	Murid/ <i>Pupil</i>			Guru/ <i>Teacher</i>			Rasio Murid – Guru	
		Laki-laki	Perem- puan	Jumlah	MI Negeri	MI Swasta	Jumlah		
(1)	(2)	(3)	(4)	(5)	(6)	(7)	(8)	(9)	
Tungkal Ulu									
Merlung									
Batang Asam									
Tebing Tinggi									
Renah Mendaluh									
Muara Papalik									
Pengabuan									
Senyerang									
Tungkal Ilir									
Bram Itam									
Seberang Kota									
Betara									
Kuala Betara									
Jumlah <i>Total</i>	2016	28	1.356	1.189	2.545	26	263	289	8,81
	2015	28	1.363	1.210	2.573	26	253	279	9,22

Sumber : Kantor Kementerian Agama Kabupaten Tanjung Jabung Barat

Source : *Ministry of Religious Affairs Office of Tanjung Jabung Barat Regency*

Tabel : 4.1.8
Table

Banyaknya Sekolah, Murid, Guru dan Rasio Murid-Guru Sekolah Menengah Pertama (SMP) Menurut Kecamatan di Kabupaten Tanjung Jabung Barat, 2017
Number of School, Pupil, Teacher and Pupil Teacher Ratio of Junior High School by District in Tanjung Jabung Barat Regency, 2017

Kecamatan <i>District</i>	Sekolah <i>School</i>	Murid/ <i>Pupil</i>			Guru/ <i>Teacher</i>			Rasio Murid -Guru	
		Laki- laki	Perem- puan	Jumlah	Laki- laki	Perem- puan	Jumlah		
(1)	(2)	(3)	(4)	(5)	(6)	(7)	(8)	(9)	
Tungkal Ulu									
Merlung									
Batang Asam									
Tebing Tinggi									
Renah Mendaluh									
Muara Papalik									
Pengabuan									
Senyerang									
Tungkal Ilir									
Bram Itam									
Seberang Kota									
Betara									
Kuala Betara									
Jumlah <i>Total</i>	2016	
	2015	61	5.205	4.941	10.146	371	505	876	11,58

Sumber : Dinas Pendidikan Kabupaten Tanjung Jabung Barat
Source : Education Service of Tanjung Jabung Barat Regency

Tabel : 4.1.9
Table

Banyaknya Sekolah, Murid, Guru dan Rasio Murid-Guru Madrasah Tsanawiyah (MTs) Menurut Kecamatan di Kabupaten Tanjung Jabung Barat, 2017
Number of School, Pupil, Teacher and Pupil Teacher Ratio of Islamic Junior High School by District in Tanjung Jabung Barat Regency, 2017

Kecamatan <i>District</i>	Sekolah <i>School</i>	Murid/ <i>Pupil</i>			Guru/ <i>Teacher</i>			Rasio Murid - Guru	
		Laki- laki	Perem- puan	Jumlah	MTs Negeri	MTs Swasta	Jumlah		
(1)	(2)	(3)	(4)	(5)	(6)	(7)	(8)	(9)	
Tungkal Ulu									
Merlung									
Batang Asam									
Tebing Tinggi									
Renah									
Mendaluh									
Muara Papalik									
Pengabuan									
Senyerang									
Tungkal Ilir									
Bram Itam									
Seberang Kota									
Betara									
Kuala Betara									
Jumlah <i>Total</i>	2016	36	2.388	2.479	4.867	60	468	528	9,22
	2015	49	2.863	2.906	5.769	85	675	760	7,59

Sumber : Kantor Kementerian Agama Kabupaten Tanjung Jabung Barat

Source : *Ministry of Religious Affairs Office of Tanjung Jabung Barat Regency*

Tabel : 4.1.10 Banyaknya Sekolah, Murid, Guru dan Rasio Murid-Guru Sekolah Menengah Atas (SMA) di Kabupaten Tanjung Jabung Barat, 2017
Table : 4.1.10 *Number of School, Pupil, Teacher and Pupil Teacher Ratio of Senior High School in Tanjung Jabung Barat Regency, 2017*

Kecamatan <i>District</i>	Sekolah <i>School</i>	Murid/ <i>Pupil</i>			Guru/ <i>Teacher</i>			Rasio Murid -Guru	
		Laki- laki	Perem- puan	Jumlah	Laki- laki	Perem- puan	Jumlah		
(1)	(2)	(3)	(4)	(5)	(6)	(7)	(8)	(9)	
Tungkal Ulu									
Merlung									
Batang Asam									
Tebing Tinggi									
Renah Mendaluh									
Muara Papalik									
Pengabuan									
Senyerang									
Tungkal Ilir									
Bram Itam									
Seberang Kota									
Betara									
Kuala Betara									
Jumlah <i>Total</i>	2016	24	2.583	2.919	5.502	168	221	389	14,14
	2015	24	2.529	2.689	5.218	252	257	509	10,25

Sumber : Dinas Pendidikan Kabupaten Tanjung Jabung Barat
 Source : *Education Service of Tanjung Jabung Barat Regency*

Tabel : 4.1.11 Banyaknya Sekolah, Murid, Guru dan Rasio Murid-Guru Sekolah Menengah Kejuruan(SMK) di Kabupaten Tanjung Jabung Barat, 2017
Table : 4.1.11 *Number of School, Pupil, Teacher and Pupil Teacher Ratio of Vocational High School in Tanjung Jabung Barat Regency, 2017*

Kecamatan <i>District</i>	Sekolah <i>School</i>	Murid/ <i>Pupil</i>			Guru/ <i>Teacher</i>			Rasio Murid -Guru	
		Laki- laki	Perem- puan	Jumlah	Laki- laki	Perem- puan	Jumlah		
(1)	(2)	(3)	(4)	(5)	(6)	(7)	(8)	(9)	
Tungkal Ulu									
Merlung									
Batang Asam									
Tebing Tinggi									
Renah Mendaluh									
Muara Papalik									
Pengabuan									
Senyerang									
Tungkal Ilir									
Bram Itam									
Seberang Kota									
Betara									
Kuala Betara									
Jumlah <i>Total</i>	2017	9	1.771	1.432	3.203	102	130	232	13,81
	2015	9	1.640	1.383	3.023	126	131	257	11,76

Sumber : Dinas Pendidikan Kabupaten Tanjung Jabung Barat
 Source : *Education Service of Tanjung Jabung Barat Regency*

Tabel : 4.1.12
Table

Banyaknya Sekolah, Murid, Guru dan Rasio Murid-Guru Madrasah Aliyah (MA) Menurut Kecamatan di Kabupaten Tanjung Jabung Barat, 2017
Number of School, Pupil, Teacher and Pupil Teacher Ratio of Islamic Senior High School by District in Tanjung Jabung Barat Regency, 2017

Kecamatan <i>District</i>	Sekolah <i>School</i>	Murid/Pupil			Guru/Teacher			Rasio Murid - Guru	
		Laki- laki	Perem- puan	Jumlah	Laki- laki	Perem- puan	Jumlah		
(1)	(2)	(3)	(4)	(5)	(6)	(7)	(8)	(9)	
Tungkal Ulu									
Merlung									
Batang Asam									
Tebing Tinggi									
Renah Mendaluh									
Muara Papalik									
Pengabuan									
Senyerang									
Tungkal Ilir									
Bram Itam									
Seberang Kota									
Betara									
Kuala Betara									
Jumlah <i>Total</i>	2016	18	1.268	1.629	2.897	-	307	307	9,44
	2015	21	1.299	1.608	2.907	232	121	353	8,24

Sumber : Kantor Kementerian Agama Kabupaten Tanjung Jabung Barat

Source : Ministry of Religious Affairs Office of Tanjung Jabung Barat Regency

Tabel : 4.1.13 Banyaknya Gedung Sekolah, Murid dan Guru Menurut Tingkat Sekolah dalam Kabupaten Tanjung Jabung Barat, 2017/2018
Table : 4.1.13 *Number of School, Student and Teacher by District at Tanjung Jabung Barat Regency, 2017/2018*

Tingkat Sekolah <i>Level of School</i>		Sekolah <i>School</i>	Murid <i>Pupils</i>	Guru <i>Teacher</i>
(1)		(2)	(3)	(4)
1.	Taman Kanak-kanak <i>Kindergarten</i>
2.	Sekolah Dasar <i>Elementary School</i>
3.	S M P <i>Junior High School</i>
4.	S M A <i>Senior High School</i>
5.	S M K <i>Vocational High School</i>
Jumlah <i>Total</i>		2016/2017
		2015/2016	378	59.360
		2014/2015	368	57.752
		2013/2014	370	56.208
		2012/2013	355	53.300

Sumber : Dinas Pendidikan Nasional Kabupaten Tanjung Jabung Barat
 Source : *National Education Service of Tanjung Jabung Barat Regency*

Banyaknya SD Menurut Kecamatan, Status Sekolah, Gedung Dan Ruang di Kabupaten Tanjung Jabung Barat, 2017/2018
 Tabel : 4.1.14
 Table : *Number of Elementary School's Teachers by Status of School and District in Tanjung Jabung Barat Regency, 2017/2018*

Kecamatan <i>District</i>	SD Negeri <i>Government</i>		SD Swasta <i>Government</i>		Jumlah <i>Total</i>		
	Gedung <i>Building</i>	Ruang <i>Classroom</i>	Gedung <i>Building</i>	Ruang <i>Classroom</i>	Gedung <i>Building</i>	Ruang <i>Classroom</i>	
(1)	(2)	(3)	(4)	(5)	(6)	(7)	
1. Tungkul Ulu							
2. Merlung							
3. Batang Asam							
4. Tebing Tinggi							
5. Renah Mendaluh							
6. Muara Papalik							
7. Pengabuan							
8. Senyerang							
9. Tungkul Ilir							
10. Bram Itam							
11. Seberang Kota							
12. Betara							
13. Kuala Betara							
Jumlah <i>Total</i>	2016/2017	201	1.474	43	97	214	1.571
	2015/2016	200	1.478	11	93	211	1.571
	2014/2015	201	1.488	10	83	211	1.571
	2013/2014	193	1.257	15	89	208	1.346
	2012/2013	193	1.265	15	99	208	1.364

Sumber : Dinas Pendidikan Nasional Kabupaten Tanjung Jabung Barat
 Source : *National Education Service of Tanjung Jabung Barat Regency*

Tabel : 4.1.15 Banyaknya Guru Sekolah Dasar Menurut Status Sekolah dan Kecamatan dalam Kabupaten Tanjung Jabung Barat, 2017/2018
Table : 4.1.15 *Number of Elementary School's Teachers by Status of School and District in Tanjung Jabung Barat Regency, 2017/2018*

Kecamatan <i>District</i>		SD Negeri <i>Government</i>		SD Swasta <i>Private</i>		Jumlah <i>Total</i>	
		Laki-laki <i>Male</i>	Perempuan <i>Female</i>	Laki-laki <i>Male</i>	Perempuan <i>Female</i>	Laki-laki <i>Male</i>	Perempuan <i>Female</i>
(1)		(2)	(3)	(4)	(5)	(6)	(7)
1. Tungkal Ulu							
2. Merlung							
3. Batang Asam							
4. Tebing Tinggi							
5. Renah Mendaluh							
6. Muara Papalik							
7. Pengabuan							
8. Senyerang							
9. Tungkal Ilir							
10. Bram Itam							
11. Seberang Kota							
12. Betara							
13. Kuala Betara							
Jumlah <i>Total</i>	2016/2017	865	1.394	44	83	909	1.477
	2015/2016	900	1.389	39	86	939	1.475
	2014/2015	902	1.394	37	81	939	1.475
	2013/2014	762	1.373	53	104	815	1.477
	2012/2013	902	1.409	63	113	965	1.522

Sumber : Dinas Pendidikan Nasional Kabupaten Tanjung Jabung Barat
 Source : *National Education Service of Tanjung Jabung Barat Regency*

Tabel : 4.1.16 Banyaknya Murid Sekolah Dasar Menurut Status Sekolah dan Kecamatan di Kabupaten Tanjung Jabung Barat, 2017/2018
Table : 4.1.16 *Number of Elementary School by Status of School and District at Tanjung Jabung Barat Regency, 2017/2018*

Kecamatan <i>District</i>		SD Negeri <i>Government</i>		SD Swasta <i>Private</i>		Jumlah <i>Total</i>	
		Laki-laki <i>Male</i>	Perempuan <i>Female</i>	Laki-laki <i>Male</i>	Perempuan <i>Female</i>	Laki-laki <i>Male</i>	Perempuan <i>Female</i>
(1)		(2)	(3)	(4)	(5)	(6)	(7)
1. Tungkal Ulu		740	708	70	54	810	764
2. Merlung		984	946	53	41	1.037	987
3. Batang Asam		2.234	3.039	40	36	2.274	3.075
4. Tebing Tinggi		1.453	1.429	845	739	2.298	2.168
5. Renah Mendaluh		1.064	881	-	-	1.064	881
6. Muara Papalik		656	605	-	-	656	605
7. Pengabuan		1.349	1.272	-	-	1.349	1.272
8. Senyerang		1.341	1.329	-	-	1.341	1.329
9. Tungkal Ilir		3.856	3.664	345	277	4.201	3.941
10. Bram Itam		957	894	-	-	957	894
11. Seberang Kota		508	442	-	-	508	442
12. Betara		1.796	1.649	-	-	1.796	1.649
13. Kuala Betara		621	586	-	-	621	586
Jumlah <i>Total</i>	2016/2017	16.575	17.444	1.353	1.147	18.912	18.596
	2015/2016	18.049	16.732	1.321	1.135	19.370	17.867
	2014/2015	18.203	16.926	1.280	1.061	19.483	17.987
	2013/2014	17.989	16.790	1.517	1.393	19.506	18.183
	2012/2013	18.386	16.442	1.599	1.403	19.985	17.845

Sumber: Dinas Pendidikan Nasional Kabupaten Tanjung Jabung Barat
 Source: National Education Service of Tanjung Jabung Barat Regency

Tabel 4.1.17 Banyaknya Murid SD Negeri dan Swasta Menurut Kecamatan dan Kelas di Kabupaten Tanjung Jabung Barat, 2017/2018
Table : 4.1.17 *Number of Government and Private Elementary School's Pupils by District and Class in Tanjung Jabung Barat Regency 2017/2018*

Kecamatan <i>District</i>		Kelas I <i>1st Class</i>		Kelas II <i>2nd Class</i>	
		Laki-laki <i>Male</i>	Perempuan <i>Female</i>	Laki-laki <i>Male</i>	Perempuan <i>Female</i>
(1)		(2)	(3)	(4)	(5)
1. Tungkal Ulu					
2. Merlung					
3. Batang Asam					
4. Tebing Tinggi					
5. Renah Mendaluh					
6. Muara Papalik					
7. Pengabuan					
8. Senyerang					
9. Tungkal Ilir					
10. Bram Itam					
11. Seberang Kota					
12. Betara					
13. Kuala Betara					
Jumlah <i>Total</i>	2016/2017	3 412	2 846	3 354	2 953
	2015/2016	3.572	3.095	3.286	3.048
	2014/2015	3.581	3.183	3.312	3.122
	2013/2014	3.642	3.332	3.338	3.109
	2012/2013	3.709	3.220	3.389	3.093

Lanjutan Tabel/Continued Table 4.1.17

Kecamatan <i>District</i>		Kelas III <i>3rdClass</i>		Kelas IV <i>4st Class</i>	
		Laki-laki <i>Male</i>	Perempuan <i>Female</i>	Laki-laki <i>Male</i>	Perempuan <i>Female</i>
(1)		(6)	(7)	(8)	(9)
1. Tungal Ulu					
2. Merlung					
3. Batang Asam					
4. Tebing Tinggi					
5. Renah Mendaluh					
6. Muara Papalik					
7. Pengabuan					
8. Senyerang					
9. Tungal Ilir					
10. Bram Itam					
11. Seberang Kota					
12. Betara					
13. Kuala Betara					
Jumlah <i>Total</i>	2016/2017	3 164	3 106	3 179	3 074
	2015/2016	3.209	3.077	3.162	2.864
	2014/2015	3.300	2.949	3.134	2.994
	2013/2014	3.274	3.085	3.298	3.051
	2012/2013	3.552	3.053	3.324	2.927

Lanjutan Tabel/Continued Table 4.1.17

Kecamatan <i>District</i>		Kelas V <i>5th Class</i>		Kelas VI <i>6th Class</i>		Jumlah <i>Total</i>	
		Laki-laki <i>Male</i>	Perempuan <i>Female</i>	Laki-laki <i>Male</i>	Perempuan <i>Female</i>	Laki-laki <i>Male</i>	Perempuan <i>Female</i>
(1)		(10)	(11)	(12)	(13)	(14)	(15)
1. Tungkal Ulu							
2. Merlung							
3. Batang Asam							
4. Tebing Tinggi							
5. Renah Mendaluh							
6. Muara Papalik							
7. Pengabuan							
8. Senyerang							
9. Tungkal Ilir							
10. Bram Itam							
11. Seberang Kota							
12. Betara							
13. Kuala Betara							
Jumlah <i>Total</i>	2016/2017	3 046	2 818	2 926	2 868	18 962	17 591
	2015/2016	3.053	2.933	3.088	2.850	19.370	17.867
	2014/2015	3.227	2.957	2.928	2.783	19.482	17.988
	2013/2014	3.055	2.879	2.899	2.727	19.506	18.183
	2012/2013	3.241	2.850	2.770	2.702	19.985	17.845

Sumber: Dinas Pendidikan Nasional Kabupaten Tanjung Jabung Barat
 Source: National Education Service of Tanjung Jabung Barat Regency

Tabel : 4.1.18 Banyaknya Pengikut Ujian Akhir SD dan Jumlah yang Lulus Menurut Kecamatan di Kabupaten Tanjung Jabung Barat, 2017/2018
Table : 4.1.18 *Number of Pupils Attended at Final Examination of Elementary and Passed by District in Tanjung Jabung Barat Regency, 2017/2018*

Kecamatan <i>District</i>	Jumlah Pengikut <i>Number of Attended</i>	Lulus <i>Passed</i>	Persentase <i>Percentage</i>	
(1)	(2)	(3)	(4)	
1. Tungkul Ulu				
2. Merlung				
3. Batang Asam				
4. Tebing Tinggi				
5. Renah Mendaluh				
6. Muara Papalik				
7. Pengabuan				
8. Senyerang				
9. Tungkul Ilir				
10. Bram Itam				
11. Seberang Kota				
12. Betara				
13. Kuala Betara				
Jumlah <i>Total</i>	2016	5 857	5 857	100
	2015	5.938	5.938	100,00
	2014	5.661	5.660	99,98
	2013	5.172	5.170	99,96
	2012	4.825	4.825	100,00

Sumber : Dinas Pendidikan Nasional Kabupaten Tanjung Jabung Barat
 Source : *National Education Service of Tanjung Jabung Barat Regency*

Tabel 4.1.19 : Banyaknya SMP Menurut Kecamatan, Status Sekolah Gedung dan Ruang di Kabupaten Tanjung Jabung Barat, 2017/2018
Table : *Number of Junior High School by Status Building and Classroom in Tanjung Jabung Barat Regency, 2017/2018*

Kecamatan <i>District</i>	SMP Negeri <i>Government</i>		SMP Swasta <i>Private</i>		Jumlah <i>Total</i>		
	Gedung <i>Building</i>	Ruang <i>Classroom</i>	Gedung <i>Building</i>	Ruang <i>Classroom</i>	Gedung <i>Building</i>	Ruang <i>Classroom</i>	
(1)	(2)	(3)	(4)	(5)	(6)	(7)	
1. Tungkal Ulu							
2. Merlung							
3. Batang Asam							
4. Tebing Tinggi							
5. Renah Mendaluh							
6. Muara Papalik							
7. Pengabuan							
8. Senyerang							
9. Tungkal Ilir							
10. Bram Itam							
11. Seberang Kota							
12. Betara							
13. Kuala Betara							
Jumlah <i>Total</i>	2016/2017	
	2015/2016	55	348	6	25	61	373
	2014/2015	55	348	6	25	61	373
	2013/2014	55	337	6	26	61	363
	2012/2013	53	304	6	26	59	330

Sumber : Dinas Pendidikan Nasional Kabupaten Tanjung Jabung Barat
Source : *National Education Service of Tanjung Jabung Barat Regency*

Tabel : 4.1.20 Banyaknya Guru SMP Menurut Kecamatan dan Status Sekolah di Kabupaten Tanjung Jabung Barat, 2017/2018
Table : 4.1.20 *Number of Teachers of Junior High School by District and Status of School in Tanjung Jabung Barat Regency, 2017/2018*

Kecamatan <i>District</i>	SMP Negeri <i>Government</i>		SMP Swasta <i>Private</i>		Jumlah <i>Total</i>		
	Laki-laki <i>Male</i>	Perempuan <i>Female</i>	Laki-laki <i>Male</i>	Perempuan <i>Female</i>	Laki-laki <i>Male</i>	Perempuan <i>Female</i>	
(1)	(2)	(3)	(4)	(5)	(6)	(7)	
1. Tungkal Ulu							
2. Merlung							
3. Batang Asam							
4. Tebing Tinggi							
5. Renah Mendaluh							
6. Muara Papalik							
7. Pengabuan							
8. Senyerang							
9. Tungkal Ilir							
10. Bram Itam							
11. Seberang Kota							
12. Betara							
13. Kuala Betara							
Jumlah <i>Total</i>	2016/2017	
	2015/2016	349	480	27	25	371	505
	2014/2015	329	446	22	20	351	466
	2013/2014	299	452	24	42	323	494
	2012/2013	354	452	26	36	380	488

Sumber : Dinas Pendidikan Nasional Kabupaten Tanjung Jabung Barat
 Source : *National Education Service of Tanjung Jabung Barat Regency*

Tabel : 4.1.21 Banyaknya Murid SMP Menurut Kecamatan dan Status Sekolah di Kabupaten Tanjung Jabung Barat, 2017/2018
Table : 4.1.21 *Number of Pupils of Junior High School by District and Status of School in Tanjung Jabung Barat Regency, 2017/2018*

Kecamatan <i>District</i>	SMP Negeri <i>Government</i>		SMP Swasta <i>Private</i>		Jumlah <i>Total</i>		
	Laki-laki <i>Male</i>	Perempuan <i>Female</i>	Laki-laki <i>Male</i>	Perempuan <i>Female</i>	Laki-laki <i>Male</i>	Perempuan <i>Female</i>	
(1)	(2)	(3)	(4)	(5)	(6)	(7)	
1. Tungkal Ulu							
2. Merlung							
3. Batang Asam							
4. Tebing Tinggi							
5. Renah Mendaluh							
6. Muara Papalik							
7. Pengabuan							
8. Senyerang							
9. Tungkal Ilir							
10. Bram Itam							
11. Seberang Kota							
12. Betara							
13. Kuala Betara							
Jumlah <i>Total</i>	2016/2017	4 945	4 681	434	381	5 379	5 062
	2015/2016	4.730	4.537	475	404	5.205	4.941
	2014/2015	4.567	4.537	415	363	4.982	4.900
	2013/2014	4.454	4.432	380	341	4.834	4.773
	2012/2013	4.471	4.338	317	276	4.788	4.614

Sumber: Dinas Pendidikan Nasional Kabupaten Tanjung Jabung Barat
 Source: *National Education Service of Tanjung Jabung Barat Regency*

Tabel : 4.1.22 Banyaknya Murid SMP Negeri dan Swasta Menurut Kecamatan dan Kelas di Kabupaten Tanjung Jabung Barat Tahun 2017/2018
Table : 4.1.22 *Number of Government and Private Junior High School's Pupils by District and Class Room in Tanjung Jabung Barat Regency, 2017/2018*

Kecamatan <i>District</i>	Kelas I <i>1st Class</i>		Kelas II <i>2nd Class</i>		
	Laki-laki <i>Male</i>	Perempuan <i>Female</i>	Laki-laki <i>Male</i>	Perempuan <i>Female</i>	
(1)	(2)	(3)	(4)	(5)	
1. Tungkak Ulu					
2. Merlung					
3. Batang Asam					
4. Tebing Tinggi					
5. Renah Mendaluh					
6. Muara Papalik					
7. Pengabuan					
8. Senyerang					
9. Tungkak Ilir					
10. Bram Itam					
11. Seberang Kota					
12. Betara					
13. Kuala Betara					
Jumlah <i>Total</i>	2016/2017	1 920	1 770	1 759	1 655
	2015/2016	1.800	1.673	1.748	1.647
	2014/2015	1.795	1.668	1.710	1.649
	2013/2014	1.770	1.687	1.594	1.653
	2012/2013	1.729	1.739	1.599	1.510

Lanjutan Tabel / Continued Table 4.1.22

Kecamatan <i>District</i>	Kelas III <i>3rd Class</i>		Jumlah <i>Total</i>		
	Laki-laki <i>Male</i>	Perempuan <i>Female</i>	Laki-laki <i>Male</i>	Perempuan <i>Female</i>	
(1)	(6)	(7)	(8)	(9)	
1. Tungkal Ulu					
2. Merlung					
3. Batang Asam					
4. Tebing Tinggi					
5. Renah Mendaluh					
6. Muara Papalik					
7. Pengabuan					
8. Senyerang					
9. Tungkal Ilir					
10. Bram Itam					
11. Seberang Kota					
12. Betara					
13. Kuala Betara					
Jumlah <i>Total</i>	2016/2017	1 700	1 637	5 379	5 062
	2015/2016	1.657	1.621	5.205	4.941
	2014/2015	1.475	1.585	4.980	4.902
	2013/2014	1.470	1.433	4.834	4.773
	2012/2013	1.460	1.365	4.788	4.614

Sumber: Dinas Pendidikan Nasional Kabupaten Tanjung Jabung Barat
 Source: National Education Service of Tanjung Jabung Barat Regency

Tabel : 4.1.23 Banyaknya Pengikut Ujian Akhir SMP dan Jumlah yang Lulus Menurut Kecamatan di Kabupaten Tanjung Jabung Barat, 2017/2018
Table : 4.1.23 *Number of Pupils Attended at Final Examination of Junior High School and Passed by District in Tanjung Jabung Barat Regency, 2017/2018*

Kecamatan <i>District</i>	Jumlah Pengikut <i>Number of Attended</i>	Lulus <i>Passed</i>	Persentase <i>Percentage</i>	
(1)	(2)	(3)	(4)	
1. Tungkal Ulu				
2. Merlung				
3. Batang Asam				
4. Tebing Tinggi				
5. Renah Mendaluh				
6. Muara Papalik				
7. Pengabuan				
8. Senyerang				
9. Tungkal Ilir				
10. Bram Itam				
11. Seberang Kota				
12. Betara				
13. Kuala Betara				
Jumlah <i>Total</i>	2016	3 211	3 209	99,94
	2014	3.278	3.278	100,00
	2013	3.086	3.085	99,97
	2012	2.454	2.352	95,84
	2011	2.632	2.627	99,81

Sumber : Dinas Pendidikan Nasional Kabupaten Tanjung Jabung Barat
 Source : *National Education Service of Tanjung Jabung Barat Regency*

Tabel : 4.1.24 Banyaknya SMA Menurut Kecamatan, Status Sekolah Gedung dan Ruang di Kabupaten Tanjung Jabung Barat, 2017/2018
Table : 4.1.24 *Number of Senior High School by Status Building and Classroom in Tanjung Jabung Barat Regency, 2017/2018*

Kecamatan <i>District</i>	SMA Negeri <i>Government</i>		SMA Swasta <i>Private</i>		Jumlah Total		
	Gedung <i>Building</i>	Ruang <i>Classroom</i>	Gedung <i>Building</i>	Ruang <i>Classroom</i>	Gedung <i>Building</i>	Ruang <i>Classroom</i>	
(1)	(2)	(3)	(4)	(5)	(6)	(7)	
1. Tungkal Ulu							
2. Merlung							
3. Batang Asam							
4. Tebing Tinggi							
5. Renah Mendaluh							
6. Muara Papalik							
7. Pengabuan							
8. Senyerang							
9. Tungkal Ilir							
10. Bram Itam							
11. Seberang Kota							
12. Betara							
13. Kuala Betara							
Jumlah <i>Total</i>	2016/2017	18	163	5	16	23	179
	2015/2016	16	150	8	32	24	182

Sumber : Dinas Pendidikan Nasional Kabupaten Tanjung Jabung Barat
 Source : *National Education Service of Tanjung Jabung Barat Regency*

Banyaknya Guru SMA Menurut Kecamatan dan Status Sekolah di Kabupaten Tanjung Jabung Barat, 2017/2018
 Tabel : 4.1.25
 Table : *Number of Teachers of Senior High School by District and Status of School in Tanjung Jabung Barat Regency, 2017/2018*

Kecamatan <i>District</i>	SMA Negeri <i>Government</i>		SMA Swasta <i>Private</i>		Jumlah <i>Total</i>		
	Laki-laki <i>Male</i>	Perempuan <i>Female</i>	Laki-laki <i>Male</i>	Perempuan <i>Female</i>	Laki-laki <i>Male</i>	Perempuan <i>Female</i>	
(1)	(2)	(3)	(4)	(5)	(6)	(7)	
1. Tungkal Ulu							
2. Merlung							
3. Batang Asam							
4. Tebing Tinggi							
5. Renah Mendaluh							
6. Muara Papalik							
7. Pengabuan							
8. Senyerang							
9. Tungkal Ilir							
10. Bram Itam							
11. Seberang Kota							
12. Betara							
13. Kuala Betara							
Jumlah <i>Total</i>	2016/2017	151	214	17	17	168	231
	2015/2016	180	194	72	63	252	257

Sumber : Dinas Pendidikan Nasional Kabupaten Tanjung Jabung Barat
 Source : *National Education Service of Tanjung Jabung Barat Regency*

Tabel : 4.1.26 Banyaknya Murid SMA Menurut Kecamatan dan Status Sekolah di Kabupaten Tanjung Jabung Barat, 2017/2018
Table : 4.1.26 *Number of Pupils of Senior High School by District and Status of School in Tanjung Jabung Barat Regency, 2017/2018*

Kecamatan <i>District</i>	SMA Negeri <i>Government</i>		SMA Swasta <i>Private</i>		Jumlah <i>Total</i>		
	Laki-laki <i>Male</i>	Perempuan <i>Femal</i>	Laki-laki <i>Male</i>	Perempuan <i>Female</i>	Laki-laki <i>Male</i>	Perempuan <i>Female</i>	
(1)	(2)	(3)	(4)	(5)	(6)	(7)	
1. Tungkal Ulu							
2. Merlung							
3. Batang Asam							
4. Tebing Tinggi							
5. Renah Mendaluh							
6. Muara Papalik							
7. Pengabuan							
8. Senyerang							
9. Tungkal Ilir							
10. Bram Itam							
11. Seberang Kota							
12. Betara							
13. Kuala Betara							
Jumlah <i>Total</i>	2016/2017	2 322	2 643	320	276	2 642	2 919
	2015/2016	2.207	2.390	322	299	2.529	2.689

Sumber: Dinas Pendidikan Nasional Kabupaten Tanjung Jabung Barat
Source: National Education Service of Tanjung Jabung Barat Regency

Banyaknya Murid SMA Negeri dan Swasta Menurut Kecamatan dan Kelas di Kabupaten Tanjung Jabung Barat, 2017/2018
 Tabel : 4.1.27
 Table : 4.1.27 *Number of Government and Private Senior High School's Pupils by District and Classroom in Tanjung Jabung Barat Regency, 2017/2018*

Kecamatan <i>District</i>	Kelas I <i>1st Class</i>		Kelas II <i>2nd Class</i>		
	Laki-laki <i>Male</i>	Perempuan <i>Female</i>	Laki-laki <i>Male</i>	Perempuan <i>Female</i>	
(1)	(2)	(3)	(4)	(5)	
1. Tungkal Ulu					
2. Merlung					
3. Batang Asam					
4. Tebing Tinggi					
5. Renah Mendaluh					
6. Muara Papalik					
7. Pengabuan					
8. Senyerang					
9. Tungkal Ilir					
10. Bram Itam					
11. Seberang Kota					
12. Betara					
13. Kuala Betara					
Jumlah <i>Total</i>	2016/2017	906	1 107	847	937
	2015/2016	905	942	848	921

Lanjutan Tabel / Continued Table 4.1.27

Kecamatan <i>District</i>	Kelas III <i>3rd Class</i>		Jumlah <i>Total</i>	
	Laki-laki <i>Male</i>	Perempuan <i>Female</i>	Laki-laki <i>Male</i>	Perempuan <i>Female</i>
(1)	(6)	(7)	(8)	(9)
1. Tungkal Ulu				
2. Merlung				
3. Batang Asam				
4. Tebing Tinggi				
5. Renah Mendaluh				
6. Muara Papalik				
7. Pengabuan				
8. Senyerang				
9. Tungkal Ilir				
10. Bram Itam				
11. Seberang Kota				
12. Betara				
13. Kuala Betara				
Jumlah <i>Total</i>	2016/2017
	2015/2016	776	826	2.529
				2.689

Sumber: Dinas Pendidikan Nasional Kabupaten Tanjung Jabung Barat
 Source: National Education Service of Tanjung Jabung Barat Regency

Tabel : 4.1.28 Banyaknya Pengikut Ujian Akhir SMA dan Jumlah yang Lulus Menurut Kecamatan di Kabupaten Tanjung Jabung Barat, 2017/2018
Table : 4.1.28 *Number of Pupils Attended at Final Examination of Senior High School and Passed by District in Tanjung Jabung Barat Regency, 2017/2018*

Kecamatan <i>District</i>	Jumlah Pengikut <i>Number of Attended</i>	Lulus <i>Passed</i>	Persentase <i>Percentage</i>	
(1)	(2)	(3)	(4)	
1. Tungal Ulu				
2. Merlung				
3. Batang Asam				
4. Tebing Tinggi				
5. Renah Mendaluh				
6. Muara Papalik				
7. Pengabuan				
8. Senyerang				
9. Tungal Ilir				
10. Bram Itam				
11. Seberang Kota				
12. Betara				
13. Kuala Betara				
Jumlah <i>Total</i>	2016	1 550	1 550	100.00
	2014	1.602	1.602	100,00

Sumber: Dinas Pendidikan Nasional Kabupaten Tanjung Jabung Barat
 Source: *National Education Service of Tanjung Jabung Barat Regency*

Tabel 4.1.29 : Banyaknya SMK Menurut Kecamatan, Status Sekolah Gedung dan Ruang di Kabupaten Tanjung Jabung Barat, 2017/2018
Table : *Number of Vocational School by Status Building and Classroom in Tanjung Jabung Barat Regency, 2017/2018*

Kecamatan <i>District</i>	SMK Negeri <i>Government</i>		SMK Swasta <i>Private</i>		Jumlah Total	
	Gedung <i>Building</i>	Ruang <i>Classroom</i>	Gedung <i>Building</i>	Ruang <i>Classroom</i>	Gedung <i>Building</i>	Ruang <i>Classroom</i>
(1)	(2)	(3)	(4)	(5)	(6)	(7)
1. Tungkal Ulu						
2. Merlung						
3. Batang Asam						
4. Tebing Tinggi						
5. Renah Mendaluh						
6. Muara Papalik						
7. Pengabuan						
8. Senyerang						
9. Tungkal Ilir						
10. Bram Itam						
11. Seberang Kota						
12. Betara						
13. Kuala Betara						
Jumlah <i>Total</i>	2016/2017
	2015/2016	9	92	-	-	- 92

Sumber : Dinas Pendidikan Nasional Kabupaten Tanjung Jabung Barat
 Source : *National Education Service of Tanjung Jabung Barat Regency*

Tabel : 4.1.30 Banyaknya Guru SMK Menurut Kecamatan dan Status Sekolah di Kabupaten Tanjung Jabung Barat, 2017/2018
Table : 4.1.30 *Number of Teachers of Vocational High School by District and Status of School in Tanjung Jabung Barat Regency, 2017/2018*

Kecamatan <i>District</i>	SMK Negeri <i>Government</i>		SMK Swasta <i>Private</i>		Jumlah <i>Total</i>	
	Laki-laki <i>Male</i>	Perempuan <i>Female</i>	Laki-laki <i>Male</i>	Perempuan <i>Female</i>	Laki-laki <i>Male</i>	Perempuan <i>Female</i>
(1)	(2)	(3)	(4)	(5)	(6)	(7)
1. Tungkal Ulu						
2. Merlung						
3. Batang Asam						
4. Tebing Tinggi						
5. Renah Mendaluh						
6. Muara Papalik						
7. Pengabuan						
8. Senyerang						
9. Tungkal Ilir						
10. Bram Itam						
11. Seberang Kota						
12. Betara						
13. Kuala Betara						
Jumlah <i>Total</i>	2016/2017
	2015/2016	126	131	-	-	126
						131

Sumber : Dinas Pendidikan Nasional Kabupaten Tanjung Jabung Barat
 Source : *National Education Service of Tanjung Jabung Barat Regency*

Tabel : 4.1.31 Banyaknya Murid SMK Menurut Kecamatan dan Status Sekolah di Kabupaten Tanjung Jabung Barat, 2017/2018
Table : 4.1.31 *Number of Pupils of Vocational High School by District and Status of School in Tanjung Jabung Barat Regency, 2017/2018*

Kecamatan <i>District</i>	SMK Negeri <i>Government</i>		SMK Swasta <i>Private</i>		Jumlah <i>Total</i>	
	Laki-laki <i>Male</i>	Perempuan <i>Female</i>	Laki-laki <i>Male</i>	Perempuan <i>Female</i>	Laki-laki <i>Male</i>	Perempuan <i>Female</i>
(1)	(2)	(3)	(4)	(5)	(6)	(7)
1. Tungkal Ulu						
2. Merlung						
3. Batang Asam						
4. Tebing Tinggi						
5. Renah Mendaluh						
6. Muara Papalik						
7. Pengabuan						
8. Senyerang						
9. Tungkal Ilir						
10. Bram Itam						
11. Seberang Kota						
12. Betara						
13. Kuala Betara						
Jumlah <i>Total</i>	2016/2017
	2015/2016	1.640	1.383	-	-	1.640 1.383

Sumber: Dinas Pendidikan Nasional Kabupaten Tanjung Jabung Barat
Source: National Education Service of Tanjung Jabung Barat Regency

Banyaknya Murid SMK Negeri dan Swasta Menurut Kecamatan dan Kelas di Kabupaten Tanjung Jabung Barat, 2017/2018
 Tabel : 4.1.32
 Table : *Number of Government and Private Vocational High School's Pupils by District and Classroom in Tanjung Jabung Barat Regency, 2017/2018*

Kecamatan <i>District</i>	Kelas I <i>1st Class</i>		Kelas II <i>2nd Class</i>		
	Laki-laki <i>Male</i>	Perempuan <i>Female</i>	Laki-laki <i>Male</i>	Perempuan <i>Female</i>	
(1)	(2)	(3)	(4)	(5)	
1. Tungkal Ulu					
2. Merlung					
3. Batang Asam					
4. Tebing Tinggi					
5. Renah Mendaluh					
6. Muara Papalik					
7. Pengabuan					
8. Senyerang					
9. Tungkal Ilir					
10. Bram Itam					
11. Seberang Kota					
12. Betara					
13. Kuala Betara					
Jumlah <i>Total</i>	2016/2017
	2015/2016	672	552	535	454

Lanjutan Tabel / Continued Table 4.1.32

Kecamatan <i>District</i>	Kelas III <i>3rd Class</i>		Jumlah <i>Total</i>	
	Laki-laki <i>Male</i>	Perempuan <i>Female</i>	Laki-laki <i>Male</i>	Perempuan <i>Female</i>
(1)	(6)	(7)	(8)	(9)
1. Tungkal Ulu				
2. Merlung				
3. Batang Asam				
4. Tebing Tinggi				
5. Renah Mendaluh				
6. Muara Papalik				
7. Pengabuan				
8. Senyerang				
9. Tungkal Ilir				
10. Bram Itam				
11. Seberang Kota				
12. Betara				
13. Kuala Betara				
Jumlah <i>Total</i>	2016/2017
	2015/2016	433	377	1.640
				1.383

Sumber: Dinas Pendidikan Nasional Kabupaten Tanjung Jabung Barat
 Source: National Education Service of Tanjung Jabung Barat Regency

Tabel : 4.1.33 Banyaknya Pengikut Ujian Akhir SMK dan Jumlah yang Lulus Menurut Kecamatan di Kabupaten Tanjung Jabung Barat, 2017/2018
Table : 4.1.33 *Number of Pupils Attended at Final Examination of Vocational High School and Passed by District in Tanjung Jabung Barat Regency, 2017/2018*

Kecamatan <i>District</i>	Jumlah Pengikut <i>Number of Attended</i>	Lulus <i>Passed</i>	Persentase <i>Percentage</i>
(1)	(2)	(3)	(4)
1. Tungkal Ulu			
2. Merlung			
3. Batang Asam			
4. Tebing Tinggi			
5. Renah Mendaluh			
6. Muara Papalik			
7. Pengabuan			
8. Senyerang			
9. Tungkal Ilir			
10. Bram Itam			
11. Seberang Kota			
12. Betara			
13. Kuala Betara			
Jumlah <i>Total</i>	2016	797	797
	2015	810	810
			100,00

Sumber: Dinas Pendidikan Nasional Kabupaten Tanjung Jabung Barat
 Source: National Education Service of Tanjung Jabung Barat Regency

Tabel : 4.1.34 Banyaknya Sekolah Madrasah Ibtidaiyah Menurut Kecamatan, Status, Gedung dan Lokal di Kabupaten Tanjung Jabung Barat, 2017
Table : 4.1.34 *Number Elementary Islamic School by Status, District and Rooms in Tanjung Jabung Barat, 2017*

Kecamatan <i>District</i>	Negeri <i>Government</i>		Swasta <i>Private</i>		Jumlah <i>Total</i>	
	Gedung <i>School</i>	Lokal <i>Classroom</i>	Gedung <i>School</i>	Lokal <i>Classroom</i>	Gedung <i>School</i>	Lokal <i>Classroom</i>
(1)	(2)	(3)	(4)	(5)	(6)	(7)
1. Tungkal Ulu						
2. Merlung						
3. Batang Asam						
4. Tebing Tinggi						
5. Renah Mendaluh						
6. Muara Papalik						
7. Pengabuan						
8. Senyerang						
9. Tungkal Ilir						
10. Bram Itam						
11. Seberang Kota						
12. Betara						
13. Kuala Betara						
Jumlah <i>Total</i>	2016
	2015	3	17	27	163	30
	2014	2	12	27	159	29
	2013	2	12	28	136	30

Sumber : Departemen Agama Kabupaten Tanjung Jabung Barat

Source : *Department of Religious Affairs Office of Tanjung Jabung Barat Regency*

Tabel : 4.1.35 Banyaknya Guru Madrasah Ibtidaiyah Menurut Status Sekolah dan Kecamatan di Kabupaten Tanjung Jabung Barat, 2017
Table : 4.1.35 *Number of Elementary Islamic School Teachers by District and Status in Tanjung Jabung Barat Regency, 2017*

Kecamatan <i>District</i>	MI Negeri <i>Government</i>	MI Swasta <i>Private</i>	Jumlah <i>Total</i>
(1)	(2)	(3)	(4)
1. Tungkal Ulu			
2. Merlung			
3. Batang Asam			
4. Tebing Tinggi			
5. Renah Mendaluh			
6. Muara Papalik			
7. Pengabuan			
8. Senyerang			
9. Tungkal Ilir			
10. Bram Itam			
11. Seberang Kota			
12. Betara			
13. Kuala Betara			
Jumlah <i>Total</i>	2016
	2015	26	253
			279

Sumber : Departemen Agama Kabupaten Tanjung Jabung Barat

Source : *Department of Religious Affairs Office of Tanjung Jabung Barat Regency*

Tabel : 4.1.36 **Banyaknya Murid Madrasah Ibtidaiyah Menurut Status Sekolah dan Kecamatan di Kabupaten Tanjung Jabung Barat, 2017**
Table : 4.1.36 **Number of Elementary Islamic School Pupils by District and Status in Tanjung Jabung Barat Regency, 2017**

Kecamatan <i>District</i>	MI Negeri <i>Government</i>		MI Swasta <i>Private</i>		Jumlah <i>Total</i>	
	Laki-laki <i>Male</i>	Perempuan <i>Female</i>	Laki-laki <i>Male</i>	Perempuan <i>Female</i>	Laki-laki <i>Male</i>	Perempuan <i>Female</i>
(1)	(2)	(3)	(4)	(5)	(6)	(7)
1. Tungkal Ulu						
2. Merlung						
3. Batang Asam						
4. Tebing Tinggi						
5. Renah Mendaluh						
6. Muara Papalik						
7. Pengabuan						
8. Senyerang						
9. Tungkal Ilir						
10. Bram Itam						
11. Seberang Kota						
12. Betara						
13. Kuala Betara						
Jumlah <i>Total</i>	2016/2017
	2015/2016	129	109	1.234	1.101	1.363
	2014/2015	111	94	1.210	984	1.321
	2013/2014	89	88	1.144	1.046	1.233

Sumber : Departemen Agama Kabupaten Tanjung Jabung Barat

Source : Department of Religious Affairs Office of Tanjung Jabung Barat Regency

Tabel : 4.1.37 Banyaknya Sekolah Madrasah Tsanawiyah Menurut Kecamatan, Status, Gedung dan Lokal di Kabupaten Tanjung Jabung Barat, 2017
Table : 4.1.37 *Number of Junior Islamic School by District, Status and Rooms in Tanjung Jabung Barat Regency, 2017*

Kecamatan <i>District</i>	Negeri <i>Government</i>		Swasta <i>Private</i>		Jumlah <i>Total</i>		
	Gedung <i>School</i>	Lokal <i>Room</i>	Gedung <i>School</i>	Lokal <i>Room</i>	Gedung <i>School</i>	Lokal <i>Room</i>	
(1)	(2)	(3)	(4)	(5)	(6)	(7)	
1. Tungkal Ulu							
2. Merlung							
3. Batang Asam							
4. Tebing Tinggi							
5. Renah Mendaluh							
6. Muara Papalik							
7. Pengabuan							
8. Senyerang							
9. Tungkal Ilir							
10. Bram Itam							
11. Seberang Kota							
12. Betara							
13. Kuala Betara							
Jumlah <i>Total</i>	2016	
	2015	7	36	61	179	68	215
	2014	3	13	45	135	48	148
	2013	3	15	44	132	47	147
	2012	3	30	44	156	47	186

Sumber : Departemen Agama Kabupaten Tanjung Jabung Barat

Source : Department of Religious Affairs Office of Tanjung Jabung Barat Regency

Tabel : 4.1.38 Banyaknya Guru Madrasah Tsanawiyah Menurut Kecamatan dan Status Sekolah di Kabupaten Tanjung Jabung Barat, 2017
Table : 4.1.38 *Number of Junior Islamic School Teachers by District and Status in Tanjung Jabung Barat Regency, 2017*

Kecamatan <i>District</i>	MTs Negeri <i>Government</i>	MTs Swasta <i>Private</i>	Jumlah <i>Total</i>
(1)	(2)	(3)	(4)
1. Tungkal Ulu			
2. Merlung			
3. Batang Asam			
4. Tebing Tinggi			
5. Renah Mendaluh			
6. Muara Papalik			
7. Pengabuan			
8. Senyerang			
9. Tungkal Ilir			
10. Bram Itam			
11. Seberang Kota			
12. Betara			
13. Kuala Betara			
Jumlah <i>Total</i>	2016/2017
	2015/2016	85	675
			760

Sumber : Departemen Agama Kabupaten Tanjung Jabung Barat

Source : *Department of Religious Affairs Office of Tanjung Jabung Barat Regency*

Tabel : 4.1.39 Banyaknya Murid Madrasah Tsanawiyah Menurut Kecamatan dan Status Sekolah di KabupatenTanjung Jabung Barat, 2017
Table : 4.1.39 *Number of Junior Islamic School Pupils by District and Status in Tanjung Jabung Barat Regency, 2017*

Kecamatan <i>District</i>	MTs Negeri <i>Government</i>		MTs Swasta <i>Private</i>		Jumlah <i>Total</i>	
	Laki-laki <i>Male</i>	Perempuan <i>Female</i>	Laki-laki <i>Male</i>	Perempuan <i>Female</i>	Laki-laki <i>Male</i>	Perempuan <i>Female</i>
(1)	(2)	(3)	(4)	(5)	(6)	(7)
1. Tungkal Ulu						
2. Merlung						
3. Batang Asam						
4. Tebing Tinggi						
5. Renah Mendaluh						
6. Muara Papalik						
7. Pengabuan						
8. Senyerang						
9. Tungkal Ilir						
10. Bram Itam						
11. Seberang Kota						
12. Betara						
13. Kuala Betara						
Jumlah <i>Total</i>	2016/2017
	2015/2016	680	705	2.183	2.201	2.863
	2014/2015	591	649	1.883	2.174	2.474
	2013/2014	541	592	1.767	1.928	2.308
	2012/2013	541	592	1.789	1.894	2.330

Sumber : Departemen Agama Kabupaten Tanjung Jabung Barat

Source : *Department of Religious Affairs Office of Tanjung Jabung Barat Regency*

Tabel : 4.1.40 Banyaknya Sekolah Madrasah Aliyah Menurut Kecamatan, Status, Gedung dan Lokal dalam Kabupaten Tanjung Jabung Barat, 2017
Table : 4.1.40 *Number Senior Islamic School by District, Status and Rooms in Tanjung Jabung Barat Regency, 2017*

Kecamatan <i>District</i>	Negeri <i>Government</i>		Swasta <i>Private</i>		Jumlah <i>Total</i>	
	Gedung <i>School</i>	Lokal <i>Room</i>	Gedung <i>School</i>	Lokal <i>Room</i>	Gedung <i>School</i>	Lokal <i>Room</i>
(1)	(2)	(3)	(4)	(5)	(6)	(7)
1. Tungkal Ulu						
2. Merlung						
3. Batang Asam						
4. Tebing Tinggi						
5. Renah Mendaluh						
6. Muara Papalik						
7. Pengabuan						
8. Senyerang						
9. Tungkal Ilir						
10. Bram Itam						
11. Seberang Kota						
12. Betara						
13. Kuala Betara						
Jumlah <i>Total</i>	2016
	2015	8	22	31	101	39
	2014	2	18	18	60	20
	2013	2	18	18	60	20
	2012	2	24	18	66	20

Sumber : Departemen Agama Kabupaten Tanjung Jabung Barat

Source : *Department of Religious Affairs Office of Tanjung Jabung Barat Regency*

Tabel : 4.1.41 Banyaknya Guru Madrasah Aliyah Menurut Kecamatan dan Status Sekolah di KabupatenTanjung Jabung Barat, 2017
Table : 4.1.41 *Number of Senior Islamic School Teachers by District and Status in Tanjung Jabung Barat Regency, 2017*

Kecamatan <i>District</i>	MA Negeri <i>Government</i>	MA Swasta <i>Private</i>	Jumlah <i>Total</i>
(1)	(2)	(4)	(6)
1. Tungkal Ulu			
2. Merlung			
3. Batang Asam			
4. Tebing Tinggi			
5. Renah Mendaluh			
6. Muara Papalik			
7. Pengabuan			
8. Senyerang			
9. Tungkal Ilir			
10. Bram Itam			
11. Seberang Kota			
12. Betara			
13. Kuala Betara			
Jumlah <i>Total</i>	2016
	2015	53	300
			353

Sumber : Departemen Agama Kabupaten Tanjung Jabung Barat

Source : *Department of Religious Affairs Office of Tanjung Jabung Barat Regency*

Tabel : 4.1.42 Banyaknya Murid Madrasah Aliyah Menurut Kecamatan dan Status Sekolah di KabupatenTanjung Jabung Barat, 2017
Table : 4.1.42 *Number of Senior Islamic School Pupils by District and Status in Tanjung Jabung Barat Regency, 2017*

Kecamatan <i>District</i>	MA Negeri <i>Government</i>		MA Swasta <i>Private</i>		Jumlah <i>Total</i>	
	Laki-laki <i>Male</i>	Perempuan <i>Female</i>	Laki-laki <i>Male</i>	Perempuan <i>Female</i>	Laki-laki <i>Male</i>	Perempuan <i>Female</i>
(1)	(2)	(3)	(4)	(5)	(6)	(7)
1. Tungkal Ulu						
2. Merlung						
3. Batang Asam						
4. Tebing Tinggi						
5. Renah Mendaluh						
6. Muara Papalik						
7. Pengabuan						
8. Senyerang						
9. Tungkal Ilir						
10. Bram Itam						
11. Seberang Kota						
12. Betara						
13. Kuala Betara						
Jumlah <i>Total</i>	2016/2017
	2015/2016	282	298	1.017	1.310	1.299
	2014/2015	226	321	980	1.073	1.206
	2013/2014	206	285	940	978	1.146
	2012/2013	238	337	887	948	1.125

Sumber : Departemen Agama Kabupaten Tanjung Jabung Barat

Source : *Department of Religious Affairs Office of Tanjung Jabung Barat Regency*

Tabel : 4.1.43 Banyaknya Pesantren, Santri dan Guru Menurut Kecamatan di Kabupaten Tanjung Jabung Barat, 2017
Table : 4.1.43 *Number of Moslem Boarding, Pupils and Teachers by District in Tanjung Jabung Barat Regency, 2017*

Kecamatan <i>District</i>	Pesantren <i>Moslem Boarding</i>	Santri <i>Pupils</i>	Guru <i>Teacher</i>	
(1)	(2)	(3)	(4)	
1. Tungkal Ulu	1	76	10	
2. Merlung	-	-	-	
3. Batang Asam	-	-	-	
4. Tebing Tinggi	3	493	34	
5. Renah Mendaluh	-	-	-	
6. Muara Papalik	1	208	15	
7. Pengabuan	1	352	17	
8. Senyerang	1	83	9	
9. Tungkal Ilir	6	2 866	93	
10. Bram Itam	1	250	20	
11. Seberang Kota	-	-	-	
12. Betara	3	275	40	
13. Kuala Betara	2	156	23	
Jumlah <i>Total</i>	2017	19	4 759	261
	2016	13	3.478	242
	2015	15	3.026	272

Sumber : Departemen Agama Kabupaten Tanjung Jabung Barat

Source : *Department of Religious Affairs Office of Tanjung Jabung Barat Regency*

Tabel : 4.1.44 **Banyaknya Madrasah Diniyah, Murid dan Guru Menurut Kecamatan di Kabupaten Tanjung Jabung Barat, 2017**
Table : 4.1.44 **Number of Moslem Boarding, Pupils and Teachers by District in Tanjung Jabung Barat Regency, 2017**

Kecamatan <i>District</i>	Madrasah Diniyah	<i>Murid</i> <i>Pupils</i>	Guru <i>Teachers</i>	
(1)	(2)	(3)	(4)	
1. Tungkal Ulu	9	630	20	
2. Merlung	9	812	50	
3. Batang Asam	14	1 371	53	
4. Tebing Tinggi	19	1 702	90	
5. Renah Mendaluh	4	401	24	
6. Muara Papalik	6	567	41	
7. Pengabuan	39	1 951	224	
8. Senyerang	35	1 809	178	
9. Tungkal Ilir	33	2 957	133	
10. Bram Itam	16	1 097	99	
11. Seberang Kota	14	712	88	
12. Betara	26	1 733	160	
13. Kuala Betara	23	926	158	
Jumlah <i>Total</i>	2017	247	16.532	1.318
	2016	246	17.021	1.562
	2015	225	16.495	1.393

Sumber: Kantor Departemen Agama Kabupaten Tanjung Jabung Barat
 Source: Department of Religious Affairs Office of Tanjung Jabung Barat Regency

Tabel : 4.1.45 Jumlah Fakultas, Mahasiswa Baru dan Tenaga Edukatif Reguler dan Ekstensi Lingkungan Dinas Pendidikan Tinggi di Kabupaten Tanjung Jabung Barat, 2017
 Table : 4.1.45 Number of Faculty, College Student, Regular and Extension Lecture in Ministry of National Education at Tanjung Jabung Barat Regency, 2017

Perguruan Tinggi University	Jumlah Fakultas Number of Faculty		Jumlah Mahasiswa Baru Number of College Student		Jumlah Tenaga Edukatif Number of Lecture	
	Reguler Reguler	Ekstensi Ekstention	Reguler Reguler	Ekstensi Ekstention	Reguler Reguler	Ekstensi Ekstention
(1)	(2)	(3)	(4)	(5)	(6)	(7)

1. Sekolah Tinggi Agama

Islam (STAI)

AN NADWAH*

Jurusan:

a. Pendidikan Agama Islam	1		125		24	
b. Komunikasi Penyiaran Islam	1		39		16	
c. Hukum Tata Negara	1		68		15	
d. Ekonomi Syariah	1		173		13	

2. Sekolah Tinggi Agama

Islam (STAI)

AL MAUIZHAH

Jurusan:

a. Manajemen Pendidikan Islam	1	1	3		25	
b. Ekonomi Islam	1	1	40		40	
c. Pora/PLTKI	1	1	39		40	

3. Sekolah Tinggi Agama

Islam (STAI)

AL- ANWAR

Jurusan:

a. Pendidikan Bahasa Arab	1		...		13	
b. Manajemen Pendidikan Islam	1		...		14	

4. Unja Kuala Tungkal

Jurusan:

a. IESP	2	1	-	-	2	-
b. Manajemen	1	-	3	-	1	-
c. Hukum	1	-	-	-	2	-

Sumber : Perguruan Tinggi Masing-masing

Source : Each College

*Data tahun 2012

Tabel : 4.1.46 Banyaknya Tenaga Pengajar/Dosen pada Perguruan Tinggi di Kabupaten Tanjung Jabung Barat Menurut Status Pengajar/ Dosen Tahun 2017/2018
Table : 4.1.46 *Number of Teaching Staff at University/Academy in Tanjung Jabung Barat Regency by Status of Teachers in 2017/2018*

Status Pengajar <i>Status of Teacher</i>	STAI AN-NADWAH	STAI AL-MAUIZHAH	STAI AN-ANWAR	UNJA KUALA TUNGKAL	Jumlah <i>Total</i>	
(1)	(2)	(3)	(4)	(5)	(6)	
1.Dosen Tetap <i>Regular Lecture</i>	23	18	12	
2.Dosen Tidak Tetap <i>Not Regular Lecture</i>	45	9	15	
3.Asisten Dosen <i>Lecture Assistant</i>	5	6	-	
4.Dosen Luar Biasa/ Terbang <i>Honorary Lecture</i>	-	6	4	
Jumlah <i>Total</i>	2017/2018	73	39	31	117	...
	2016/2017	85	44	27	64	214
	2015/2016	85	44	27	64	220
	2014/2015	85	41	27	53	191
	2013/2014	57	49	37	48	191

Sumber : Perguruan Tinggi Masing-masing
 Source : Each College

Banyaknya Mahasiswa Baru pada Perguruan Tinggi Kabupaten Tanjung Jabung Barat Menurut Jenis Kelamin Tahun 2000/2001 - 2017/2018

Tabel : 4.1.47
Table

Number of New Students at University/Academy in Tanjung Jabung Barat Regency by Sex, 2004/2005 - 2017/2018

Tahun Year	STAI AN-NADWAH			STAI AL-MAUIZHAH			STAI AL-ANWAR			UNJA KUALA TUNGKAL		
	Laki-laki Male	Perempuan Female	Jumlah Total	Laki-laki Male	Perempuan Female	Jumlah Total	Laki-laki Male	Perempuan Female	Jumlah Total	Laki-laki Male	Perempuan Female	Jumlah Total
(1)	(2)	(3)	(4)	(5)	(6)	(7)	(8)	(9)	(10)	(11)	(12)	(13)
2008/2009	139	151	290	-	-	-	-	-	-	-	-	-
2009/2010	149	76	225	-	-	-	-	-	-	-	-	-
2010/2011	133	149	282	92	74	166	28	16	44	-	-	-
2011/2012	101	123	224	18	27	45	27	17	44	-	-	-
2012/2013	90	107	197	18	42	60	8	9	17	119	83	202
2013/2014	99	135	234	14	16	30	5	9	15	27	50	77
2014/2015	104	131	235	176	172	348	36	51	87	34	22	56
2015/2016	164	247	411	161	160	321	16	19	35	49	34	83
2016/2017	164	247	411	161	-	161	18	16	34	24	22	46
2017/2018				119	60	179				2	1	3

Sumber : Perguruan Tinggi Masing-masing
Source :Each College

Tabel 4.1.48 : Banyaknya Gugus Depan, Peserta Didik, Pembina Pramuka, dan Pelatih Pramuka di Kabupaten Tanjung Jabung Barat, 2017
Number of Group, Scouts Member, Builder and Coach by District in Tanjung Jabung Barat Regency, 2017

Kecamatan <i>District</i>	Jumlah <i>Total</i>
(1)	(4)
A. Kwartir / Satuan / Group	
1. Kwartir Ranting	143.150
2. Korsa	-
3. Gugus Depan	788
B. Peserta Didik / Scout Member	
1. Pramuka Siaga / <i>Beginner</i>	33.597
2. Pramuka Penggalang / <i>Scout</i>	104.667
3. Pramuka Penegak / <i>Rover</i>	4.800
4. Pramuka Pendega / <i>Troop</i>	240
C. Pembina / Builder	
1. Pembina Siaga / <i>Beginner</i>	406
2. Pembina Penggalang / <i>Scout</i>	498
3. Pembina Penegak / <i>Rover</i>	50
4.. Pembina Pendega / <i>Troop</i>	8
D. Pelatih / Coach	
1. Mahir Siaga / <i>Beginner</i>	3
2. Mahir Penggalang / <i>Scout</i>	16
3. Mahir Penegak / <i>Rover</i>	13

Sumber : Kwartir Cabang Gerakan Pramuka KabupatenTanjung Jabung Barat
 Source : *Boy Scout Group of Tanjung Jabung Barat Regency*

4.2 Kesehatan dan Keluarga Berencana

Tabel : 4.2.1 Banyaknya Fasilitas Kesehatan di Kabupaten Tanjung Jabung Barat, 2017
 Table : Number of Health Facilities in Tanjung Jabung Barat Regency, 2017

Kecamatan District	Rumah Sakit Umum Hospital	Puskesmas Centre of Public Health	Puskesmas Pembantu Sub Centre of Public Health	Posyandu Integrated Service Post	Klinik/Balai Kesehatan Health Clinic	Poskesdes/ Praktek Bidan Village health post/midwife practice	
(1)	(2)	(3)	(4)	(5)	(6)	(7)	
1. Tungkal Ulu	-	1	5	17	3	7	
2. Merlung	-	1	5	19	1	10	
3. Batang Asam	-	1	5	22	2	9	
4. Tebing Tinggi	-	2	9	31	5	5	
5. Renah Mendaluh	-	1	3	13	0	7	
6. Muara Papalik	-	2	4	12	1	6	
7. Pengabuan	-	1	6	27	0	8	
8. Senyerang	-	1	7	28	0	10	
9. Tungkal Ilir	1	2	7	45	2	5	
10. Bram Itam	-	1	6	16	1	8	
11. Seberang Kota	-	1	3	14	0	7	
12. Betara	-	1	5	24	1	9	
13. Kuala Betara	-	1	6	22	0	14	
Jumlah Total	2017	1	16	71	290	16	105
	2016	1	16	70	282	17	105
	2015	1	16	70	272	13	105
	2014	1	16	67	279	13	107
	2013	1	16	67	263	13	85

Sumber : Dinas Kesehatan Kabupaten Tanjung Jabung Barat

Source : Health Service of Tanjung Jabung Barat Regency

Tabel 4.2.2 Banyaknya Tenaga Kesehatan pada Puskesmas Menurut Unit Kerja Kabupaten Tanjung Jabung Barat, 2017
Number of Health Personnel at Centre Public Health in Tanjung Jabung Barat Regency, 2017

Unit Kerja <i>Work Units</i>	Tenaga Medis/ <i>Medical Personnel</i>				
	Dokter <i>Physician</i>	Perawat <i>Nurse</i>	Bidan <i>Midwife</i>	Farmasi <i>Pharmacy</i>	
(1)	(2)	(3)	(4)	(5)	
Pelabuhan Dagang	1	18	16	2	
Merlung	3	26	27	2	
Suban	1	22	17	1	
Pijoan Baru	2	17	19	3	
Purwodadi	3	16	11	1	
Lubuk Kambing	1	13	23	1	
Bukit Indah	0	8	13	3	
Rantau Badak	3	13	9	1	
Teluk Nilau	2	11	19	1	
Senyerang	1	12	21	1	
Puskesmas I	3	35	24	2	
Puskesmas II	1	27	24	3	
Sungai Saren	2	14	23	1	
Tungkal V	3	8	22	2	
Sukarejo	4	13	28	2	
Parit Deli	3	10	22	2	
Jumlah <i>Total</i>	2017	33	263	318	28
	2016	40	159	226	19
	2015	42	164	230	19
	2014	49	152	231	18
	2013	35	198	166	24

Lanjutan Tabel/Continued Table 4.2.2

Unit Kerja Work Units	Tenaga Nonmedis Nonmedical Personnel				
	Ahli Gizi Nutrition Experts	Teknisi Medis *) Medical Technician	Sanitasi Sanitation	Kesehatan Masyarakat Public Health	
(1)	(6)	(7)	(8)	(9)	
Pelabuhan Dagang	1	2	1	3	
Merlung	2	1	1	3	
Suban	1	1	3	2	
Pijoan Baru	1	1	1	2	
Purwodadi	0	1	1	1	
Lubuk Kambing	1	1	0	1	
Bukit Indah	0	1	0	1	
Rantau Badak	1	0	1	3	
Teluk Nilau	2	2	0	0	
Senyerang	1	1	2	0	
Puskesmas I	0	3	3	1	
Puskesmas II	0	2	1	4	
Sungai Saren	0	2	1	1	
Tungkal V	1	0	1	1	
Sukarejo	1	2	3	2	
Parit Deli	0	2	1	1	
Jumlah Total	2017	12	22	20	26
	2016	9	0	17	16
	2015	9	0	18	15
	2014	7	17	18	11
	2013	4	18	22	13

*) : Termasuk Ahli Radiologi, Fisioterapi, Penata Anastesi

Sumber : Dinas Kesehatan Kabupaten Tanjung Jabung Barat

Source : Health Service of Tanjung Jabung Barat Regency

Tabel : 4.2.3
Table : 4.2.3
Banyaknya Tenaga Kesehatan Menurut Sarana Pelayanan Kesehatan Menurut Fasilitas Kesehatan di Kabupaten Tanjung Jabung Barat, 2017
Number of Health Personnel by Kind of Health Service in Tanjung Jabung Barat Regency, 2017

Sarana Pelayanan <i>Health Service</i>	Tenaga Medis/ <i>Medical Personnel</i>				
	Dokter <i>Physician</i>	Perawat <i>Nurse</i>	Bidan <i>Midwife</i>	Farmasi <i>Pharmacy</i>	
(1)	(2)	(3)	(4)	(5)	
Puskesmas <i>Centre of Public Health</i>	33	263	318	28	
Klinik Swasta <i>Privateclinics</i>	25	58	40	11	
Instalasi Farmasi <i>installationPharmacy</i>	-	-	-	-	
Dinas Kesehatan <i>Health Office</i>	-	2	1	1	
Rumah Sakit <i>Hospital</i>	9	114	37	14	
Jumlah <i>Total</i>	2017	67	437	396	54
	2016	79	272	283	25
	2015	68	290	285	**
	2014	85	284	394	34
	2013	56	332	217	44

Lanjutan Tabel/Continued Table 4.2.3

Unit Kerja <i>Work Units</i>	Tenaga Nonmedis/ <i>Nonmedical Personnel</i>				
	Ahli Gizi <i>Nutrition Experts</i>	Teknisi Medis *) <i>Medical Technician</i>	Sanitasi <i>Sanitation</i>	Kesehatan Masyarakat <i>Public Health</i>	
(1)	(6)	(7)	(8)	(9)	
Puskesmas <i>Centre of Public Health</i>	12	22	20	26	
Klinik Swasta <i>Privateclinics</i>	0	10	0	0	
Instalasi Farmasi <i>installationPharmacy</i>	0	0	0	0	
Dinas Kesehatan <i>Health Office</i>	1	0	0	3	
Rumah Sakit <i>Hospital</i>	6	22	5	6	
Jumlah <i>Total</i>	2017	19	54	25	35
	2016	16	0	28	41
	2015	16	0	29	**
	2014	14	31	30	37
	2013	9	28	37	35

*) : Termasuk Ahli Radiologi, Fisioterapi, Penata Anestesi

Sumber : Dinas Kesehatan Kabupaten Tanjung Jabung Barat

Source : Health Service of Tanjung Jabung Barat Regency

**) : Data belum tersedia

Tabel : 4.2.4 Banyaknya Dokter Spesialis, Dokter Umum, dan Dokter Gigi di Sarana Pelayanan Kesehatan Kabupaten Tanjung Jabung Barat, 2017
Table : *Number of Specialist Doctors, General Practitioners and Dentists in Health Service Facilities in Tanjung Jabung Barat Regency, 2017*

Unit Kerja <i>Work Units</i>	Dokter Spesialis <i>Specialists</i>	Dokter Umum <i>General Practitioners</i>	Dokter Gigi <i>Dentist</i>	
(1)	(2)	(3)	(4)	
Puskesmas <i>Centre of Public Health</i>	0	40	11	
Rumah Sakit <i>Hospital</i>	7	13	3	
Institusi Diknakes/Diklat <i>Institutions Diknakes</i>	0	0	0	
Sarana Kesehatan Lain <i>Other Health Facilities</i>	0	25	2	
Dinkes Kabupaten <i>District Health Office</i>	0	10	0	
Jumlah <i>Total</i>				
	2016	7	79	16
	2015	8	67	19
	2014	8	62	15
	2013	7	62	13
	2012	7	51	14

Sumber : Dinas Kesehatan Kabupaten Tanjung Jabung Barat
 Source : *Health Service of Tanjung Jabung Barat Regency*

Tabel : 4.2.5
Table

Banyaknya Kelahiran menurut Penolong Kelahiran di Kabupaten Tanjung Jabung Barat, 2017
Number of Births According to Helper in Tanjung Jabung Barat Regency, 2017

Tahun Year	Tenaga Kesehatan Health Workers	Non Tenaga Kesehatan Non-Health Workers	Jumlah Total	Persentase Tenaga Kesehatan Percentage of Health Workers
(1)	(2)	(3)	(4)	(5)
2012	6.659	388	7.047	94,49
2013	-	-	-	-
2014	6.883	566	7.449	92,40
2015	6.233	336	6.569	94,89
2016	5.888	224	6.112	96,34

Sumber : Laporan Linakes Dinkes
Source : Linakes Dinkes Report

Tabel : 4.2.6 Banyaknya Balita yang Pernah Mendapat Imunisasi Menurut Jenis Imunisasi dan Kecamatan di Kabupaten Tanjung Jabung Barat, 2017
Table : 4.2.6 *Number of Toddler Immunization Ever Received by Type and District Immunisation in Tanjung Jabung Barat Regency, 2017*

Kecamatan <i>District</i>	Jenis Imunisasi/ <i>Kind of Immunization</i>					
	BCG	Campak <i>Measles</i>	DPT			
			1	2	3	
(1)	(2)	(3)	(4)	(5)	(6)	
Tungkal Ulu	316	312	374	357	336	
Merlung	389	358	338	358	389	
Batang Asam	537	526	541	521	520	
Tebing Tinggi	640	708	739	718	727	
Renah Mendaluh	289	350	308	338	355	
Muara Papalik	214	253	248	255	254	
Pengabuan	423	476	438	467	452	
Senyerang	417	402	436	450	424	
Tungkal Ilir	1 417	1 372	1 342	1 295	1 281	
Bram Itam	321	276	272	266	258	
Seberang Kota	190	177	168	183	174	
Betara	526	506	554	545	554	
Kuala Betara	275	252	275	266	291	
Jumlah/ <i>Total</i>	2017	5 954	5 968	6 033	6 019	6 015
	2016	5,861	5,989	6.013	6.031	6.072
	2015	6.402	6.062	6.460	6.451	6.307
	2014	5.499	6.925	7.174	7.178	7.058
	2013	7.406	7.560	7.946	7.972	8.060

Lanjutan Tabel/Continued Table 4.2.6

Kecamatan District	Jenis Imunisasi/ Kind of Immunization					
	Polio				Hepatitis B	
	1	2	3	4	HB 0	
(1)	(6)	(7)	(8)	(9)	(10)	
Tungkal Ulu	482	374	354	342	335	
Merlung	322	271	306	324	347	
Batang Asam	498	492	472	463	600	
Tebing Tinggi	508	564	523	525	538	
Renah Mendaluh	305	309	322	345	308	
Muara Papalik	230	247	293	251	244	
Pengabuan	385	383	444	431	414	
Senyerang	417	436	450	424	481	
Tungkal Ilir	1 407	1 329	1 294	1 283	1 454	
Bram Itam	300	294	268	285	277	
Seberang Kota	187	165	175	174	179	
Betara	559	542	524	545	499	
Kuala Betara	255	253	266	291	200	
Jumlah/ Total	2017	5 855	5 659	5 691	5 683	5 876
	2016	5.636	5.800	5.825	5.831	...
	2015	6.518	6.436	6.405	6.364	6.101
	2014	7.139	7084	7.103	6.983	7.174
	2013	7.590	8.000	8.040	7.690	7.946

Sumber : Dinas Kesehatan Kabupaten Tanjung Jabung Barat

Source : Health Service of Tanjung Jabung Barat Regency

Jumlah Kasus 10 Penyakit Terbanyak di KabupatenTanjung Jabung Barat, 2017
 Tabel : 4.2.7
 Table : *Most Diseases Number of Cases 10N in Tanjung Jabung Barat Regency, 2017*

Jenis Penyakit	Banyaknya Kasus <i>Number ofCases</i>	Persentase / <i>Percentage</i>
(1)	(2)	(3)
Infeksi Saluran Pernapasan Atas (ISPA) / <i>URI</i>	41 667	29,58
Hipertensi	24 860	17,65
Gastritis	13 121	9,31
Dermatitis	12 801	9,09
Influenza	11 573	8,22
Kelainan-kelainan Jaringan Lunak	11 267	8
Dispepsia	9 704	6,89
Penyakit pada Jaringan pulpa & Periapikal	6 391	4,54
Diabetes Melitus	4 942	3,51
Diare	4 535	3,22

Sumber : Dinas Kesehatan Kabupaten Tanjung Jabung Barat
 Source : *Health Service of Tanjung Jabung Barat Regency*

Tabel : 4.2.8
Table

Jumlah Bayi Lahir, Bayi Berat Badan Lahir Rendah (BBLR), BBLR dirujuk, dan Bergizi Buruk Menurut Kecamatan di Kabupaten Tanjung Jabung Barat, 2017
Number of Infants Born, Infant Low Birth Weight (LBW), LBW was referred, and Nutritious Bad According to District in Tanjung Jabung Barat Regency, 2017

Kecamatan <i>District</i>	Bayi Lahir <i>Baby Born</i>	BBLR <i>Low Birth Weight</i>		Gizi Buruk <i>Malnutrition</i>	
		Jumlah <i>Total</i>	Dirujuk <i>Referred</i>		
(1)	(2)	(3)	(4)	(5)	
1. Tungkal Ulu	289	2	-	-	
2. Merlung	350	-	-	-	
3. Batang Asam	544	5	-	-	
4. Tebing Tinggi	780	9	-	-	
5. Renah Mendaluh	271	1	-	-	
6. Muara Papalik	232	1	-	-	
7. Pengabuan	540	1	-	1	
8. Senyerang	514	2	-	-	
9. Tungkal Ilir	1538	20	-	-	
10. Bram Itam	356	10	-	1	
11. Seberang Kota	189	4	-	-	
12. Betara	521	13	-	1	
13. Kuala Betara	267	8	-	1	
Jumlah <i>Total</i>	2017	6391	76	-	4
	2016	6.408	107	-	-
	2015	6.541	117	-	-
	2014	6.871	66	-	2

Sumber : Dinas Kesehatan Kabupaten Tanjung Jabung Barat
 Source : *Public Health Service of Tanjung Jabung Barat Regency*

Tabel : 4.2.9
Table

Jumlah Ibu Hamil, Melakukan Kunjungan K1, Melakukan Kunjungan K4, KEK, dan Mendapat Tablet Zat Besi (Fe) di Kabupaten Tanjung Jabung Barat, (2011-2017)

Number of Pregnant Women, Do visit K1, K2 Conducting Visits, KEK, and Tablet Gets Iron (Fe) in Tanjung Jabung Barat Regency, 2011-2017

Tahun Year	Jumlah Ibu Hamil Pregnant	Melakukan Kunjungan K1 Conducting Visits K1	Melakukan Kunjungan K2 Conducting Visits K2	Kurang Energi Kronis (KEK) Chronic Energy Deficiency	Mendapat Zat Besi (Fe) Iron gets
(1)	(2)	(3)	(4)	(5)	(6)
2011	7.218	6.997	6.949	0	6.869
2012	7.385	7.278	7.189	3	6.989
2013	7.423	7.319	7.239	0	0
2014	7.804	7.655	7.281	41	7.655
2015	7.061	7.046	6.628	0	6.632
2016	7.049	6.827	6.498	640	6.498
2017	7 030	6 725	6 272	285	6 261

Sumber : Dinas Kesehatan Kabupaten Tanjung Jabung Barat

Source : Health Service of Tanjung Jabung Barat Regency

Tabel : 4.2.10 Banyaknya Penderita Penyakit Menurut Kecamatan dan Jenis Penyakit di Kabupaten Tanjung Jabung Barat, 2017
Table : 4.2.10 *Number of Diseases Patient by District and Kind of Diseases in Tanjung Jabung Barat Regency, 2017*

Kecamatan <i>District</i>	Malaria	DBD <i>scarlet fever</i>	TBC Klinis	TBC BTA +	HIV/ AIDS	Syphilis	
(1)	(2)	(3)	(4)	(8)	(5)	(6)	
1. Tungkal Ulu	0	0	69	19	1	...	
2. Merlung	0	0	94	16	0	...	
3. Batang Asam	0	0	127	25	2	...	
4. Tebing Tinggi	0	1	180	35	0	...	
5. Renah Mendaluh	0	0	202	19	0	...	
6. Muara Papalik	0	0	15	3	0	...	
7. Pengabuan	0	3	196	20	0	...	
8. Senyerang	0	1	66	9	0	...	
9. Tungkal Ilir	4	72	579	92	3	...	
10. Bram Itam	0	6	41	15	1	...	
11. Seberang Kota	0	5	86	8	0	...	
12. Betara	0	5	52	12	0	...	
13. Kuala Betara	0	0	34	13	0	...	
Jumlah <i>Total</i>	2017	4	93	1 741	286	7	20
	2016	816	125	1.590	218	24	7
	2015	94	139	1.905	261	11	51
	2014	141	123	2.101	299	16	125
	2013	1.029	108	2.488	362	19	127

Sumber : Dinas Kesehatan Kabupaten Tanjung Jabung Barat
 Source : *Public Health Service of Tanjung Jabung Barat Regency*

Tabel : 4.2.11 Banyaknya Penderita Demam Berdarah Dengue dan Penderita yang Meninggal Menurut Kecamatan di Kabupaten Tanjung Jabung Barat, 2017
Table : 4.2.11 *Number of Dengue Hemorrhagic Fever's Patient by District in Tanjung Jabung Barat Regency, 2017*

Kecamatan <i>District</i>	Penderita <i>Patient</i>	Meninggal <i>Death</i>
(1)	(2)	(3)
1. Tungal Ulu	0	0
2. Merlung	0	0
3. Batang Asam	0	0
4. Tebing Tinggi	1	0
5. Renah Mendaluh	0	0
6. Muara Papalik	0	0
7. Pengabuan	3	0
8. Senyerang	0	0
9. Tungal Ilir	72	0
10. Bram Itam	6	0
11. Seberang Kota	5	0
12. Betara	5	0
13. Kuala Betara	0	0
Jumlah <i>Total</i>		
	2017	93
	2016	125
	2015	139
	2014	123
	2013	108

Sumber : Dinas Kesehatan Kabupaten Tanjung Jabung Barat
 Source : *Public Health Service of Tanjung Jabung Barat Regency*

Tabel : 4.2.12 Jumlah Remaja Usia 15-24 yang Mendapatkan Penyuluhan HIV/AIDS Menurut Kecamatan di Kabupaten Tanjung Jabung Barat, 2017
Table : 4.2.12 *Number of Teen age 15-24 years old Getting Counseling HIV / AIDS by District in Tanjung Jabung Barat Regency, 2017*

Kecamatan <i>District</i>	2014	2016
(1)	(2)	(3)
1. Tungal Ulu	150	0
2. Merlung	200	0
3. Batang Asam	200	0
4. Tebing Tinggi	300	0
5. Renah Mendaluh	100	0
6. Muara Papalik	150	0
7. Pengabuan	150	0
8. Senyerang	100	0
9. Tungal Ilir	1200	300
10. Bram Itam	150	0
11. Seberang Kota	150	0
12. Betara	200	0
13. Kuala Betara	150	0
Jumlah <i>Total</i>	3200	300

Sumber : Dinas Kesehatan Kabupaten Tanjung Jabung Barat
 Source : *Public Health Service of Tanjung Jabung Barat Regency*

Tabel : 4.2.13 Banyaknya Klinik KB, Puskesmas dan Puskesmas Pembantu Menurut Kecamatan di Kabupaten Tanjung Jabung Barat, 2017
Table : 4.2.13 *Number of Family Planning Clinic, Centre of Public Health and Sub Centre of Public Health by District in Tanjung Jabung Barat Regency, 2017*

Kecamatan <i>District</i>	Klinik KB <i>Family Planning Clinic</i>	Puskesmas <i>Centre of Public health</i>	Puskesmas Pembantu <i>Sub Centre of Public health</i>	
(1)	(2)	(3)	(4)	
1. Tungkal Ulu	5	1	5	
2. Merlung	4	1	5	
3. Batang Asam	5	1	5	
4. Tebing Tinggi	3	2	9	
5. Renah Mendaluh	4	1	3	
6. Muara Papalik	5	2	4	
7. Pengabuan	7	1	6	
8. Senyerang	6	1	7	
9. Tungkal Ilir	17	2	7	
10. Bram Itam	7	1	6	
11. Seberang Kota	4	1	3	
12. Betara	11	1	5	
13. Kuala Betara	11	1	6	
Jumlah Total				
	2017	89	16	71
	2016	89	16	47
	2015	89	16	45
	2014	74	16	28
	2013	74	16	67

Sumber: BKBPMP dan Dinas Kesehatan Kabupaten Tanjung Jabung Barat
 Source : BKBPMP and Public Health Service of Tanjung Jabung Barat Regency

Tabel
Table : 4.2.14

Banyaknya Klinik Keluarga Berencana (KB), dan Pos Pelayanan Keluarga Berencana Desa (PPKBD) Menurut Kecamatan di Kabupaten Tanjung Jabung Barat, 2017
Number of Family Planning Clinic, and the Postal Village Family Planning Services According to the District in Tanjung Jabung Barat Regency, 2017

Kecamatan <i>District</i>	KKB <i>Family Planning Clinic</i>	PPKBD <i>Post Village Family Planning Services</i>
(1)	(2)	(3)
Tungkal Ulu	5	10
Merlung	4	10
Batang Asam	5	11
Tebing Tinggi	3	10
Renah Mendaluh	4	10
Muara Papalik	5	10
Pengabuan	7	13
Senyerang	6	10
Tungkal Ilir	17	10
Bram Itam	7	8
Seberang Kota	4	8
Betara	11	12
Kuala Betara	11	10
Jumlah <i>Total</i>	2016	134
	2015	89

Sumber: BKBPMP Kabupaten Tanjung Jabung Barat
Source : BKBPMP of Tanjung Jabung Barat Regency

Tabel : 4.2.15 Banyaknya Pasangan Usia Subur (PUS) dan Peserta KB Aktif Menurut Kecamatan di Kabupaten Tanjung Jabung Barat, 2017
Table : 4.2.15 *Number of Fertile Pairs Age (EFA) and Active Participants Family Planning by the District in Tanjung Jabung Barat Regency, 2017*

Kecamatan <i>District</i>	Jumlah PUS EFA	Peserta KB Aktif <i>Family Planning Active Participants</i>				
		IUD	MOW	MOP	Kondom <i>Condom</i>	
(1)	(2)	(3)	(4)	(5)	(6)	
Tungkal Ulu	3.520	151	10	5	59	
Merlung	3.415	110	19	14	90	
Batang Asam	4.909	268	5	4	136	
Tebing Tinggi	5.498	336	-	18	289	
Renah Mendaluh	3.987	107	21	16	154	
Muara Papalik	3.402	40	5	5	135	
Pengabuan	4.721	150	2	6	188	
Senyerang	4.235	116	2	6	94	
Tungkal Ilir	11.862	697	115	20	362	
Bram Itam	4.741	297	24	4	248	
Seberang Kota	3.066	263	2	14	231	
Betara	5.123	113	31	6	65	
Kuala Betara	2.710	85	19	3	155	
Jumlah <i>Total</i>	2017	61.189	2.733	255	121	2.206
	2015	60.912	3.776	225	125	1.978
	2014	61.373	346	24	1	349
	2013	60.401	3.268	183	108	1.717

Lanjutan Tabel/Continued Table 4.2.15

Kecamatan <i>District</i>	Peserta KB Aktif <i>Family Planning Active Participants</i>				
	Implant <i>Implants</i>	Suntikan <i>Injection</i>	Pil <i>Oral Pill</i>	Jumlah <i>Total</i>	
(1)	(7)	(8)	(9)	(10)	
Tungkal Ulu	856	925	802	2.808	
Merlung	346	885	1.419	2.883	
Batang Asam	947	1.360	1.230	3.950	
Tebing Tinggi	853	966	1.018	3.480	
Renah Mendaluh	605	1.631	1.072	3.606	
Muara Papalik	335	1.260	971	2.751	
Pengabuan	500	1.317	1.520	3.683	
Senyerang	358	1.325	1.457	3.358	
Tungkal Ilir	1.153	2.575	2.517	7.439	
Bram Itam	380	863	814	2.630	
Seberang Kota	343	568	499	1.920	
Betara	312	1.763	1.636	3.926	
Kuala Betara	309	938	798	2.307	
Jumlah <i>Total</i>	2017	7.297	16.376	15.753	44.741
	2015	6.621	19.057	17.887	49.669
	2014	888	1.713	1.669	4.270
	2013	5.415	18.496	18.198	47.385

Sumber: BKBPMP Kabupaten Tanjung Jabung Barat
 Source : BKBPMP of Tanjung Jabung Barat Regency

Jumlah Akseptor KB Baru Menurut Kecamatan dan Alat Kontrasepsi yang Digunakan di Kabupaten Tanjung Jabung Barat, 2017
 Tabel : 4.2.16 Number of New Family Planning Acceptor by District and Contraceptive Method Used in Tanjung Jabung Barat Regency, 2017

Kecamatan <i>District</i>	<i>IUD</i>	<i>Pil Oral Pill</i>	<i>Kon- dom Con- dom</i>	<i>Sunti- Kan Injec- Tion</i>	<i>Imp- lant</i>	<i>MO</i>	<i>Lain -nya</i>	<i>Jumlah Total</i>	
(1)	(2)	(3)	(4)	(5)	(6)	(7)	(8)	(9)	
1. Tungkal Ulu	17	132	6	69	34	-	-	258	
2. Merlung	-	97	-	184	2	-	-	283	
3. Batang Asam	22	78	6	89	51	-	-	246	
4. Tebing Tinggi	32	286	48	180	117	-	-	663	
5. Renah Mendaluh	9	315	8	621	98	-	-	1.051	
6. Muara Papalik	-	263	35	456	13	-	-	767	
7. Pengabuan	21	135	-	112	32	-	-	300	
8. Senyerang	10	128	7	113	11	-	-	269	
9. Tungkal Ilir	226	466	116	436	286	23	-	1.553	
10. Bram Itam	30	84	31	85	80	-	-	310	
11. Seberang Kota	2	54	16	51	70	-	-	193	
12. Betara	46	100	28	63	85	-	-	322	
13. Kuala Betara	-	115	10	132	29	-	-	286	
Jumlah Total	2017	415	2.253	311	2.591	908	23	-	6.501
	2016	274	26	728	1.829	1.192	104	-	4.153
	2015	190	1.543	174	1.651	456	31	-	4.045
	2014	346	1.669	349	1.713	888	25	-	4.990
	2013	153	1.703	109	1.796	400	-	-	4.161

Sumber: BKBPMP Kabupaten Tanjung Jabung Barat
 Source : BKBPMP of Tanjung Jabung Barat Regency

Tabel : 4.2.17 Banyaknya Peserta Asuransi Kesehatan (ASKES/BPJS) di Kabupaten Tanjung
 Table : 4.2.17 Jabung Barat, 2017
 Number of Insurance Acceptors in Tanjung Jabung Barat Regency, 2017

Nama Puskesmas / Pemberi Pelayanan Kesehatan (PPK)	Jenis Kelamin		Jumlah <i>Total</i>
	Sex		
	Laki-Laki <i>Male</i>	Laki-Laki <i>Male</i>	
(1)	(2)	(3)	(4)
1. Bukit Indah	371	325	696
2. Dr. Arusta Sebayang	815	770	1.585
3. Dr. Jansin H	184	186	370
4. Dr. Lenny Evi Kristina N	315	335	650
5. dr. Nani	1.448	1.394	2.842
6. dr. Surya D. Ginting	310	295	605
7. I Ka. Tungkal	7.371	7.160	14.531
8. II Ka. Tungkal	7.536	7.286	14.822
9. Klinik Ananda	833	685	1.518
10. Klinik Asian Agri Sehat	986	775	1.761
11. Klinik Cipta Medika	649	502	1.151
12. Klinik Polres Tanjab Barat	329	212	541
13. Lubuk Kambing	2.142	2.042	4.184
14. Merlung	2.291	2.146	4.437
15. Parit Deli	3.306	3.171	6.477
16. Pel. Dagang	1.405	1.348	2.753
17. Pijoan Baru	1.997	1.820	3.817
18. Poskes 02.10.13	448	318	766
19. Purwodadi	2.314	1.801	4.115
20. Rantau Badak	361	304	665
21. Senyerang	4.198	3.966	8.164
22. Suban	3.392	3.026	6.418
23. Sukorejo	5.538	5.072	10.610
24. Sungai Saren	3.769	3.628	7.397
25. Teluk Nilau	6.985	6.528	13.513
26. Tungkal V	2.701	2.541	5.242
Jumlah <i>Total</i>	61.994	57.636	119.630

Sumber : Perwakilan Cabang PT ASKES 05.01 Jambi Kabupaten Tanjung Jabung Barat
 Source : Regional Office of PT ASKES Tanjung Jabung Barat Regency

4.3 Agama

Tabel
Table : 4.3.1

Persentase Penduduk Menurut Kecamatan dan Agama di Kabupaten Tanjung Jabung Barat, 2017
Proportion of Population by District and Religious in Tanjung Jabung Barat Regency, 2017

Kecamatan <i>District</i>	Islam <i>Islamic</i>	Katolik <i>Catholic</i>	Protestan <i>Protestant</i>	Hindu <i>Hindu</i>	Budha <i>Buddha</i>	Lainnya <i>Other</i>
(1)	(2)	(3)	(4)	(5)	(6)	(7)
Tungkal Ulu	4,00	3,52	12,59	23,53	1,59	0,00
Merlung	5,77	0,90	0,81	0,00	0,00	0,00
Batang Asam	6,71	40,88	45,62	11,76	0,20	0,00
Tebing Tinggi	10,95	15,16	28,52	64,71	2,19	23,12
Renah Mendaluh	3,88	0,90	0,52	0,00	0,00	0,00
Muara Papalik	4,01	2,26	1,12	0,00	0,00	0,00
Pengabuan	8,43	0,00	0,25	0,00	0,00	0,00
Senyerang	8,96	0,00	0,50	0,00	0,00	0,00
Tungkal Ilir	25,67	19,13	9,25	0,00	96,02	76,88
Bram Itam	6,30	0,90	0,66	0,00	0,00	0,00
Seberang Kota	2,86	0,00	0,00	0,00	0,00	0,00
Betara	8,09	13,54	0,15	0,00	0,00	0,00
Kuala Betara	4,38	2,80	0,00	0,00	0,00	0,00
Jumlah <i>Total</i>	284.925	1.108	9.081	17	503	186

Sumber : Kantor Kementerian Agama Kabupaten Tanjung Jabung Barat

Source : Ministry of Religious Affairs Office of Tanjung Jabung Barat Regency

Tabel : 4.3.2
Table

Banyaknya Tempat Peribadatan Menurut Kecamatan di Kabupaten Tanjung Jabung Barat, 2017
Number of Population by District and Religious in Tanjung Jabung Barat Regency, 2017

Kecamatan <i>District</i>	Masjid <i>Mosque</i> (Islam)	Mushalla (Islam)	Gereja Katolik <i>Catholic Church</i>	Gereja Protestan <i>Protestant Church</i>	
(1)	(2)	(3)	(4)	(5)	
Tungkal Ulu	20	10	-	2	
Merlung	22	36	-	-	
Batang Asam	30	20	-	15	
Tebing Tinggi	25	28	-	6	
Renah Mendaluh	10	29	-	-	
Muara Papalik	19	17	-	-	
Pengabuan	32	40	-	-	
Senyerang	31	117	-	-	
Tungkal Ilir	65	13	1	2	
Bram Itam	10	-	-	-	
Seberang Kota	9	-	-	-	
Betara	25	41	-	-	
Kuala Betara	23	22	-	-	
Jumlah <i>Total</i>	2016	321	373	1	25
	2015	321	373	1	25

Lanjutan Tabel/Continued Table 4.3.2

Kecamatan <i>District</i>	Pura Temple (Hindu)	Vihara <i>Monastery</i> (Buddha)	Klenteng <i>Pagoda</i> (Konghucu)	Lainnya <i>Other</i>
(1)	(6)	(7)	(8)	(9)
Tungkal Ulu	-	-	-	-
Merlung	-	-	-	-
Batang Asam	-	-	-	-
Tebing Tinggi	-	-	-	-
Renah Mendaluh	-	-	-	-
Muara Papalik	-	-	-	-
Pengabuan	-	-	-	-
Senyerang	-	-	-	-
Tungkal Ilir	-	-	1	1
Bram Itam	-	-	-	-
Seberang Kota	-	-	-	-
Betara	-	-	-	-
Kuala Betara	-	-	-	-
2017	-	-	1	1
2015	-	1	1	-

Sumber : Kantor Kementerian Agama Kabupaten Tanjung Jabung Barat

Source : Ministry of Religious Affairs Office of Tanjung Jabung Barat Regency

Banyaknya Jemaah Haji yang Diberangkatkan Menurut Kecamatan dan Jenis Kelamin di Kabupaten Tanjung Jabung Barat, 2017
 Tabel : 4.3.3
 Table : 4.3.3 *Number of Moslem Pilgrims Departed by District in Tanjung Jabung Barat Regency, 2017*

Kecamatan <i>District</i>	Laki-laki <i>Male</i>	Perempuan <i>Female</i>	Jumlah <i>Total</i>	
(1)	(2)	(3)	(4)	
1. Tungkal Ulu	3	4	7	
2. Merlung	1	1	2	
3. Batang Asam	-	-	-	
4. Tebing Tinggi	-	-	-	
5. Renah Mendaluh	-	-	-	
6. Muara Papalik	-	-	-	
7. Pengabuan	3	6	9	
8. Senyerang	7	9	16	
9. Tungkal Ilir	58	81	139	
10. Bram Itam	-	-	-	
11. Seberang Kota	-	-	-	
12. Betara	10	11	21	
13. Kuala Betara	-	-	-	
Jumlah <i>Total</i>				
	2016	82	112	194
	2015	135	146	281
	2014	142	176	318
	2013	78	101	179
	2012	120	161	281

*)Data masih bergabung dengan kecamatan induk

Sumber : Departemen Agama Kabupaten Tanjung Jabung Barat

Source : *Department of Religious Affairs Office of Tanjung Jabung Barat Regency*

Tabel : 4.3.4 Banyaknya Ulama, Mubaligh/Khotib Menurut Kecamatan di Kabupaten Tanjung Jabung Barat, 2017
Table : 4.3.4 *Number of Peachers, Moslem Propagator by District in Tanjung Jabung Barat Regency, 2017*

Kecamatan <i>District</i>	Ulama <i>Peachers</i>	Mubaligh/Khotib <i>Moslem Propagator</i>
(1)	(2)	(3)
1. Tungal Ulu
2. Merlung
3. Batang Asam
4. Tebing Tinggi
5. Renah Mendaluh
6. Muara Papalik
7. Pengabuan
8. Senyerang
9. Tungal Ilir
10. Bram Itam
11. Seberang Kota
12. Betara
13. Kuala Betara
Jumlah <i>Total</i>	2016	...
	2015	121
	2014	121
	2013	211
	2012	208

*Data masih bergabung dengan kecamatan induk

Sumber : Departemen Agama Kabupaten Tanjung Jabung Barat

Source : *Department of Religious Affairs Office of Tanjung Jabung Barat Regency*

Tabel : 4.3.5 Banyaknya Tanah Wakaf Menurut Kecamatan, Status, Lokasi dan Luas di Kabupaten Tanjung Jabung Barat, 2017
Table : 4.3.5 *Number of Land as Gifts by District, Status, Location and Areas in Tanjung Jabung Barat Regency, 2017*

Kecamatan <i>District</i>	Yang sudah dicatat di agraria <i>Registered by Agraria</i>		Yang belum dicatat agraria dan sudah dapat ATW/APIW <i>Not yet registered but gotten ATW /APIW</i>		
	Lokasi (buah) <i>Location (unit)</i>	Luas <i>Area (M²)</i>	Lokasi (buah) <i>Location (unit)</i>	Luas <i>Area (M²)</i>	
(1)	(2)	(3)	(4)	(5)	
1. Tungkal Ulu	19	64.793	5	37.975	
2. Merlung	10	22.000	11	58.746	
3. Batang Asam	14	72.334	8	18.032	
4. Tebing Tinggi	1	8.058	17	48.645	
5. Renah Mendaluh	4	10.646	13	95.358	
6. Muara Papalik	15	41.211	4	95.117	
7. Pengabuan	19	37.038	66	85.820	
8. Senyerang	6	19.430	38	99.868	
9. Tungkal Ilir	41	108.598	109	150.639	
10. Bram Itam	6	7.097	47	122.050	
11. Seberang Kota	11	18.616	36	97.166	
12. Betara	16	58.707	64	94.062	
13. Kuala Betara	9	26.652	31	340.690	
Jumlah <i>Total</i>	2016	171	495.180	449	1.344.208
	2015	178	462.835	-	-
	2014	178	462.835	-	-
	2013	178	462.835	66	117.441
	2012	178	460.335	66	117.441

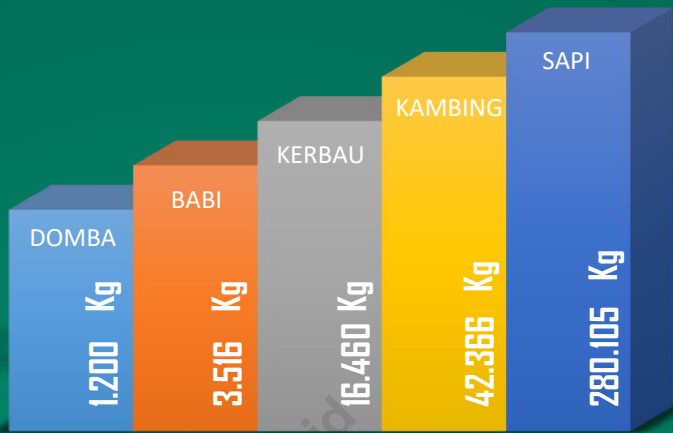
Lanjutan Tabel/Continued Table 4.3.5

Kecamatan <i>District</i>	Yang belum dicatat di agraria dan belum dapat ATW/APIW <i>Not yet registered and Have Not ATW / APIW</i>			Jumlah <i>Total</i>	
	Lokasi (buah) <i>Location (unit)</i>	Luas <i>Area (M²)</i>	Lokasi (buah) <i>Location (unit)</i>	Luas <i>Area (M²)</i>	
(1)	(2)	(3)	(4)	(5)	
1. Tungkal Ulu
2. Merlung
3. Batang Asam
4. Tebing Tinggi
5. Renah Mendaluh
6. Muara Papalik
7. Pengabuan
8. Senyerang
9. Tungkal Ilir
10. Bram Itam
11. Seberang Kota
12. Betara
13. Kuala Betara
Jumlah <i>Total</i>	2016
	2015	87	130.964,25	265	593.799
	2014	87	130.964,25	265	593.799
	2013	87	130.964,25	265	593.799
	2012	-	-	244	577.776

Sumber : Departemen Agama Kabupaten Tanjung Jabung Barat

Source : Department of Religious Affairs Office of Tanjung Jabung Barat Regency

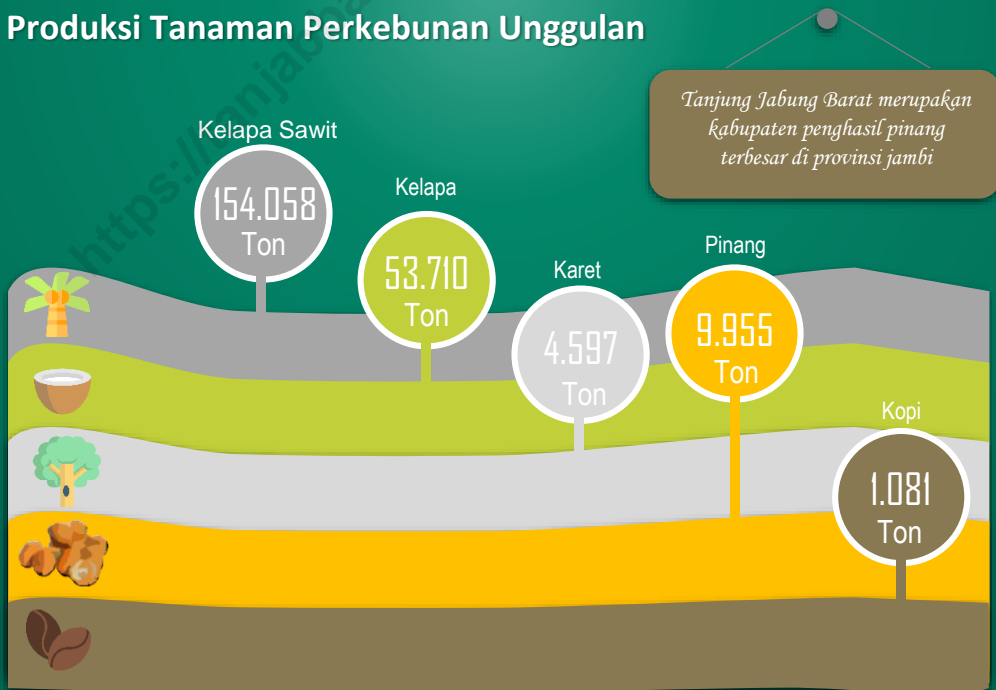
Produksi Daging Ternak Tahun 2017



5

PERTANIAN AGRICULTURAL

Produksi Tanaman Perkebunan Unggulan



PENJELASAN TEKNIS

1. **Lahan sawah** adalah lahan pertanian yang berpetak-petak dan dibatasi oleh pematang (galengan), saluran untuk menahan/ menyalurkan air, yang biasanya ditanami padi sawah tanpa memandang dari mana diperoleh atau status lahan tersebut. Lahan yang dimaksud termasuk lahan yang terdaftar di Pajak Bumi Bangunan, luran Pembangunan Daerah, lahan bengkok, lahan serobotan, lahan rawa yang ditanami padi dan lahan bekas tanaman tahunan yang telah dijadikan sawah, baik yang ditanami padi, palawija atau tanaman semusim lainnya.

1. **Tegal/Kebun** adalah lahan pertanian bukan sawah (lahan kering) yang ditanami tanaman semusim atau tahunan dan terpisah dengan halaman sekitar rumah serta penggunaannya tidak berpindah pindah.

2. **Ladang/Huma** adalah lahan pertanian bukan sawah (lahan kering) yang biasanya ditanami tanaman semusim dan penggunaannya hanya semusim atau dua musim, kemudian akan

TECHNICAL NOTES

1. **Wetland** is agricultural land that separated by small dykes to resist water, where the main crop is usually wetland paddy without considering where it is got from or the status of the land. It includes the land that is registered at land income tax office, regional development contribution, 'bengkok' land, illegal ownership, swamps for rice cultivation, and annual crop land mark that has been used as rice field, which are both planted with paddy, secondary crops or the other seasonal crops.

1. **Dry field/Garden** is an dryland (unirrigated land) which is planted with seasonal or annual crops and separately from the yard around the house without shifting

2. **Unirrigated agricultural field /Shifting cultivation land** is dryland (unirrigated land) that usually is cultivated for seasonal crops and utilized only for one or two seasons, then it will be left

ditinggalkan bila sudah tidak subur lagi (berpindah-pindah). Kemungkinan lahan ini beberapa tahun kemudian akan dikerjakan kembali jika sudah subur.

3. **Lahan yang sementara tidak diusahakan** adalah lahan yang biasanya diusahakan tetapi untuk sementara (lebih dari 1 (satu) tahun tetapi kurang dari atau sama dengan 2 (dua) tahun) tidak diusahakan, termasuk lahan sawah yang tidak diusahakan selama lebih dari 2 (dua) tahun.
4. Data pokok tanaman pangan yang dikumpulkan adalah luas panen dan produktivitas (hasil per hektar). Produksi tanaman pangan merupakan hasil perkalian antara luas panen dengan produktivitas. Pengumpulan data luas panen dilakukan setiap bulan dengan pendekatan area kecamatan di seluruh wilayah Indonesia. Pengumpulan data produktivitas dilakukan melalui pengukuran langsung pada plot ubinan berukuran 2½ m x 2½ m. Pengumpulan data produktivitas dilakukan setiap subround (empat bulanan) pada waktu panen petani.

when it is not fertile (shifting). Maybe, this land will be used again in a few years if it has been fertile.

3. **Temporarily unused land** is land that is regularly used but temporarily (more than a year but less or equal than two years) is unused, it includes wetland that is not cultivated more than two years.
4. *The main food crops data collected consists of harvested area and productivity (yield per hectare). Food crops production is generated by harvested area multiplied by productivity. The harvested area data is collected every month using sub district area approach in all sub district in Indonesia. The productivity data collection is conducted by a direct measurement in 2½m x 2½m crop cutting plot. The productivity measurement is conducted in every subround (four monthly) at the time when farmers are harvesting their crops.*

5. Data produksi padi dan palawija yang disajikan adalah dalam kualitas: gabah kering giling (padi), pipilan kering (jagung), biji kering (kedelai dan kacang tanah), dan umbi basah (ubi kayu dan ubi jalar).
5. *Production of paddy and secondary crops data are presented in the form of: dry unhusked rice (paddy), dry loose maize (maize), dry shells crops (soybeans and peanuts), and fresh roots (cassava and sweet potatoes).*
6. **Tanaman sayuran dan buah-buahan semusim**
Tanaman sayuran semusim adalah tanaman sumber vitamin, garam mineral dan lain-lain yang dikonsumsi dari bagian tanaman yang berupa daun, bunga, buah, dan umbinya, yang berumur kurang dari satu tahun.
Tanaman buah-buahan semusim adalah tanaman sumber vitamin, garam mineral, dan lain-lain yang dikonsumsi dari bagian tanaman yang berupa buah, berumur kurang dari satu tahun, tidak berbentuk pohon/rumpun tetapi menjalar dan berbatang lunak.
6. **Seasonal vegetable and fruit plants**
Seasonal vegetable plants are plants which are the sources of vitamin, mineral salt, etc, consumed from the part of the plant in the form of leaf, flower, fruit, and root with the age of less than one year.
Seasonal fruit plants are plants which are the sources of vitamin, mineral salt, etc, consumed from the part of the plant in the form of fruits. These plants are creeps with the age of less than one year.
7. **Tanaman buah-buahan dan sayuran tahunan**
Tanaman buah-buahan tahunan adalah tanaman sumber vitamin, garam mineral, dan lain-lain yang dikonsumsi dari bagian tanaman yang berupa buah dan merupakan tanaman tahunan.
7. **Annual fruit and vegetable plants**
Annual fruit plants are plants which are the sources of vitamin, contained mineral salt, etc, consumed from the part of plant in the form of fruit and more than one year of age.
Annual vegetable plants are plants

Tanaman sayuran tahunan adalah tanaman sumber vitamin, garam mineral, dan lain-lain yang dikonsumsi dari bagian tanaman yang berupa daun dan atau buah yang berumur lebih dari satu tahun.

which are the sources of vitamin, contained mineral salt, etc, consumed from the part of the plant in the form of vegetable and more than one year of age.

8. **Tanaman biofarmaka** adalah tanaman yang bermanfaat untuk obat-obatan, kosmetik, dan kesehatan yang dikonsumsi atau digunakan dari bagian-bagian tanaman seperti daun, batang, buah, umbi (rimpang) ataupun akar.

8. **Medicinal plants** are plants which are useful for medicine. It is consumed from part of the plant such as leaf, flower, fruit, tuber, and root.

9. **Tanaman hias** adalah tanaman yang mempunyai nilai keindahan baik bentuk, warna daun, tajuk maupun bunganya, sering digunakan untuk penghias pekarangan dan lain sebagainya.

9. **Ornamental plants** are plants which have a beauty value, either in shape, colour of leaf or crown of flower, and they are often used as a yard decorator.

10. **Luas panen tanaman hortikultura** adalah luas tanaman sayuran, buah-buahan, biofarmaka, dan tanaman hias yang diambil hasilnya/dipanen pada periode pelaporan.

10. **Harvested area of horticulture** is area which vegetable, fruit, medicinal and ornamental plant of crop harvested during the period of report.

11. **Luas panen untuk tanaman sayuran** adalah luas tanaman yang dipanen sekaligus/habis/dibongkar dan luas tanaman yang dipanen berkali-kali (lebih dari satu kali)/belum habis.

11. **Harvested area of vegetables** is area of entirely plant harvested/demolished and plant harvested several times/undemolished.

Tanaman yang dipanen sekaligus/

Entirely plants harvested/demolished are plants usually

habis/dibongkar adalah tanaman yang sehabis panen langsung dibongkar/dicabut, terdiri dari bawang merah, bawang putih, bawang daun, kentang, kol/kubis, kembang kol, petsai/sawi, wortel, lobak, dan kacang merah.

Tanaman yang dipanen berkali-kali (lebih dari satu kali)/belum habis adalah tanaman yang pemanenannya lebih dari satu kali dan biasanya dibongkar apabila panen terakhir sudah tidak memadai lagi, terdiri dari: kacang panjang, cabe besar, cabe rawit, jamur, tomat, terung, buncis, ketimun, labu siam, kangkung, bayam, melon, semangka, dan blewah.

harvested once and demolished to be substituted by other plants, consisting of: shallots, garlic, leeks, potato, cabbage, cauli flower, mustard green, carrots, chinese radish, and red kidney beans.

***Plants harvested several times/ undemolished** are plants usually harvested more than once and demolished in the case that the last harvest was economically not profitable. They consist of : yard long beans, chili, small chili, mushroom, tomatoes, egg plant, french beans, cucumber, pumpkin/chajota, swamp cabbage, spinach, melon, watermelon, and blewah .*

12. Produksi hortikultura adalah hasil menurut bentuk produk dari setiap tanaman sayuran, buah-buahan, biofarmaka dan tanaman hias yang diambil berdasarkan luas yang dipanen/tanaman yang menghasilkan pada bulan/triwulan laporan.

12. Horticulture production is the standard production quantity form of vegetable, fruit, medicinal and ornamental plant based on harvested area/the number of production plants reported monthly/quarterly.

13. Data perkebunan besar dikumpulkan oleh BPS setiap bulan secara lengkap (sensus bulanan) dengan sistem surat pos. Khusus untuk tanaman kelapa, cengkeh, dan kapok, datanya diperoleh dari

13. Data on estates are collected by the BPS every month on complete basis through a mailing system. Data on coconut, clove, and kapok, as well as on smallholder plantation, are acquired from the

Direktorat Jenderal Perkebunan. Data perkebunan rakyat juga diperoleh dari Direktorat Jenderal Perkebunan.

Directorate General of Estates.

14. Penghitungan luas tanaman perkebunan besar adalah pada keadaan akhir tahun dan tidak termasuk yang luasnya kurang dari 5 hektar.

14. Planted areas of estates refer to condition at the end of the year, and exclude areas less than 5 hectares.

15. Bentuk produksi perkebunan adalah; karet kering (karet), daun kering (teh dan tembakau), biji kering (kopi dan coklat), kulit kering (kayu manis dan kina), serat kering (rami), bunga kering (cengkeh), refined sugar (tebu dari perkebunan besar), gula mangkok (tebu dari perkebunan rakyat), ekivalen kopra (kopra), biji dan bunga (pala) serta minyak daun (sereh).

15. Production of estates crops are follows: dry rubber (rubber); dry leaves (tea and tobacco); dry beans (coffee and cocoa); dry bark (cassia vera and cinchona); dry fibre (rosella); dry flowers/buds (cloves); refined sugar (sugar cane from estate); cup sugar (sugar cane from smallholders); copra (copra); seeds and buds (nutmeg); and leaf oil (citronella).

16. Persediaan akhir tahun produksi perkebunan besar bukan merupakan cadangan penyangga (buffer stock).

16. The production availability of estates at the end of year is not the buffer stock.

17. Data Statistik Kehutanan sebagian besar merupakan data sekunder yang bersumber dari Kementerian Kehutanan.

17. Most of forestry statistics are secondary data obtained from the Ministry of Forestry.

18. Kawasan hutan adalah wilayah tertentu yang berupa hutan, yang

18. Forest Area is a specific territory of forest ecosystem determined and

ditunjuk dan atau ditetapkan oleh pemerintah untuk dipertahankan keberadaannya sebagai hutan tetap. Hal ini untuk menjamin kepastian hukum mengenai status kawasan hutan, letak batas dan luas suatu wilayah tertentu yang sudah ditunjuk menjadi kawasan hutan tetap.

or decided by the government as a permanent forest. Such decision is important to maintain the size of forest area and to ensure its legitimation and boundary demarcation of permanent forest.

19. Kawasan hutan Indonesia ditetapkan oleh Menteri Kehutanan dalam bentuk Surat Keputusan Menteri Kehutanan tentang Penunjukan Kawasan Hutan dan Perairan Provinsi. Penunjukan Kawasan Hutan ini disusun berdasarkan hasil pemaduserasian antara Rencana Tata Ruang Wilayah Provinsi (RTRWP) dengan Tata Guna Hutan Kesepakatan (TGHK).

19. Indonesian forest area is determined by the Minister of Forestry in the format of Ministerial Decree on the Designation of Provincial Forest Area and Inland Water, Coastal and Marine Ecosystem. The designation of Forest Area is formulated based on integrated and harmonized of Provincial Spatial Planning (RTRWP) and Forest Land Use by Concensus (TGHK).

20. Penunjukan kawasan hutan mencakup pula kawasan perairan yang menjadi bagian dari Kawasan Suaka Alam (KSA) dan Kawasan Pelestarian Alam (KPA).

20. The designation of forest area in some cases also cover inland water, coastal and marine ecosystem that may become part of Sanctuary Reserve Area (KSA) and Nature Conservation Area (KPA).

21. Kawasan Suaka Alam (KSA) adalah kawasan dengan ciri khas tertentu, baik di darat maupun di perairan

21. A Sanctuary Reserve Area is a specific terrestrial or aquatic area having specific criteria for

yang mempunyai fungsi pokok sebagai kawasan pengawetan keanekaragaman tumbuhan dan satwa serta ekosistemnya, yang juga berfungsi sebagai wilayah sistem penyangga kehidupan.

preserving biodiversity plant and animal as well as ecosystem, which also serve as life support system.

22. Kawasan Pelestarian Alam (KPA) adalah kawasan dengan ciri khas tertentu, baik di darat maupun di perairan yang mempunyai fungsi pokok perlindungan sistem penyangga kehidupan, pengawetan keanekaragaman jenis tumbuhan dan satwa, serta pemanfaatan secara lestari sumber daya alam hayati dan ekosistemnya.

22. A Nature Conservation area is a specific terrestrial or aquatic area whose main function is to serve life support system and preserve diversity of plant and animal species, as well as to provide a sustainable utilization of living resources and their ecosystems.

23. Berdasarkan Undang-Undang No. 41 Tahun 1999 tentang Kehutanan, kawasan hutan dibagi ke dalam kelompok Hutan Konservasi, Hutan Lindung, dan Hutan Produksi.

23. In accordance to the Act on Forestry No. 41/1999, forest area is categorized as Conservation Forest, Protection Forest and Production Forest.

24. Hutan Konservasi adalah kawasan hutan dengan ciri khas tertentu, yang mempunyai fungsi pokok pengawetan keanekaragaman tumbuhan dan satwa serta ekosistemnya.

24. Conservation Forest is a forest area having specific characteristic established for the purposes of conservation of animal and plant species as well as their ecosystem.

25. Hutan Lindung adalah kawasan hutan yang mempunyai fungsi pokok sebagai perlindungan sistem penyangga kehidupan untuk

25. Protection Forest is a forest area designated to serve life support system, maintain hydrological system, prevent of flood, erotion

- mengatur tata air, mencegah banjir, mengendalikan erosi, mencegah intrusi air laut, dan memelihara kesuburan tanah.
26. Hutan Produksi adalah kawasan hutan yang mempunyai fungsi pokok memproduksi hasil hutan. Hutan produksi terdiri dari Hutan Produksi Tetap (HP), Hutan Produksi Terbatas (HPT), dan Hutan Produksi yang dapat dikonversi.
27. Hutan Konservasi terdiri dari: Kawasan suaka alam berupa Cagar Alam (CA) dan Suaka Margasatwa (SM); kawasan pelestarian alam berupa Taman Nasional (TN), Taman Hutan Raya (THR), dan Taman Wisata Alam (TWA); Taman Buru (TB). Taman Buru adalah kawasan hutan yang ditetapkan sebagai tempat wisata berburu.
28. Penetapan lahan kritis mengacu pada lahan yang telah sangat rusak karena kehilangan penutupan vegetasinya, sehingga kehilangan atau berkurang fungsinya sebagai penahan air, pengendali erosi, siklus hara, pengatur iklim mikro, dan retensi karbon. Berdasarkan kondisi vegetasinya, kondisi lahan dapat
- control, seawater intrusion, and maintain soil fertility.*
26. *Production Forest is a forest area designated mainly to promote sustainable forest production. Production forest is classified as permanent production forest, limited production forest, and convertible production forest.*
27. *Conservation Forest is divided into: Sanctuary Reserve area consists of Strict Nature Reserve and Wildlife Sanctuary. Nature conservation area consists of National Park (TN), Grand Forest Park (THR), and Nature Recreation Park (TWA); Game Hunting Park (TB) Game Hunting Park is forest area devoted for game hunting recreation.*
28. *Critical land refers to a piece of land severely damaged due to lost of its vegetation cover so that its functions as water retention, erosion control, nutrient cycling, micro climate regulator and carbon retention are completely depleted. Based upon its vegetation condition, the land could be*

diklasifikasikan sebagai: sangat kritis, kritis, agak kritis, potensial kritis, dan kondisi normal.

classified as : very critical, critical, slight critical, potential critical, and normal condition.

29. Reboisasi atau rehabilitasi hutan bertujuan untuk menghutankan kembali kawasan hutan yang kritis di wilayah daerah aliran sungai (DAS) yang dilaksanakan bersama masyarakat secara partisipatif.

29. Reforestation or forest rehabilitation is intended to rehabilitate the critical land inside forest area or watershed to improve their ecological and hydrological functions. The activities were conducted with active participation of local communities who live nearby the target area.

30. Pemanfaatan hasil hutan kayu adalah segala bentuk usaha yang memanfaatkan dan mengusahakan hasil hutan kayu dengan tidak merusak lingkungan dan tidak mengurangi fungsi pokok hutan. Kegiatan ini hanya dapat dilaksanakan pada areal hutan yang memiliki potensi untuk dilakukan kegiatan pemanfaatan hasil hutan kayu dan dapat dilaksanakan setelah diperoleh izin usaha.

30. Commercial utilization of timber as forest product is activities to utilize timber without destructing the environment and undermining the main functions of the forest area. Those activities could only be executed in forest area with high commercial timber value with license.

31. Izin Usaha Pemanfaatan Hasil Hutan Kayu (IUPHHK) pada hutan alam adalah izin untuk memanfaatkan hutan produksi yang kegiatannya terdiri dari pemanenan atau penebangan, penanaman, pemeliharaan, pengamanan,

31. The license to commercially utilize timber in natural forest is license to utilize production forest for which the activities consist of harvesting or felling, planting, tending, protecting, processing, and marketing. The license could be

- pengolahan, dan pemasaran hasil hutan kayu. IUPHHK dapat diberikan kepada perorangan, koperasi, badan usaha swasta, dan BUMN/BUMD.
32. Produksi hasil hutan utama yang dihasilkan dari hutan adalah kayu bulat. Produksi kayu bulat ini dihasilkan dari hutan alam melalui kegiatan perusahaan Hak Pengusahaan Hutan (HPH/IUPHHK), kegiatan ijin pemanfaatan kayu (IPK) dalam rangka pembukaan wilayah hutan, pembangunan Hutan Tanaman Industri (HTI), serta kegiatan hutan rakyat.
33. Kayu Gergajian merupakan kayu hasil konversi kayu bulat dengan menggunakan mesin gergaji, mempunyai bentuk yang teratur dengan sisi-sisi sejajar dan sudut-sudutnya siku dengan ketebalan tidak lebih dari 6 cm dan kadar air tidak lebih dari 18 persen. Kayu gergajian yang diolah langsung dari kayu bulat, wajib didukung dengan dokumen yang sah.
34. Kayu Lapis adalah panel kayu yang tersusun dari lapisan veneer dibagian luarnya, sedangkan dibagian intinya (core) bisa berupa veneer atau material lain, diikat
- granted to individuals, cooperatives, private companies, state-owned enterprises/local government-owned enterprises.*
32. *The main product of commercial forest operation is log. The log is harvested from various sources such as natural forest granted to concessionaires (IUPHHK/HPH), land clearing activities (IPK), industrial forest plantation (HTI) and community forest.*
33. *Sawn Timber Constitutes a sawmill product derived from logs as raw material. The product is characterized with regular forms having parallel sides at right angle to each other, thickness not more than 6 cm and moisture content not to exceed 18 percent. Sawn timber produced directly from logs must be certified by a legal document.*
34. *Plywood is wood panel consisting of layers pressed together in between veneers; the core may be veneer or some other material, bound together with glue and*

dengan lem kemudian di-press (ditekan) sedemikian rupa sehingga menjadi panel yang kuat. Termasuk dalam artian ini adalah kayu lapis yang dilapisi lagi dengan material lain.

pressed tightly together to make a strong panel. Included to this definition is plywood covered with other materials.

35. Data populasi ternak bersumber dari Direktorat Jenderal Peternakan dan Kesehatan Hewan Kementerian Pertanian, sedangkan jumlah pemotongan ternak merupakan hasil Survei Laporan Pemotongan Ternak. Pengumpulan data pemotongan ternak dilakukan secara lengkap setiap triwulan di seluruh Rumah Potong Hewan (RPH) dan Tempat Pemotongan Hewan (TPH) yang ada di Indonesia. Pada tahun 2013 jumlah Dokumen RPH/TPH hasil pencacahan yang diolah sebanyak 4.033.

35. Data of domestic livestock population are obtain from the Directorate General of Livestock and Animal Health Service, while data on the number of animals slaughtered are based on the quarterly survey conducted by BPS. This survey is a complete enumeration on all slaughterhouses and abattoirs in Indonesia. There are 4.033 covered in 2013.

36. Data statistik perikanan merupakan data sekunder yang bersumber dari Direktorat Jenderal Perikanan Tangkap dan Direktorat Jenderal Budidaya. Statistik perikanan dibedakan atas data Perikanan Tangkap dan Perikanan Budidaya. Perikanan Tangkap diklasifikasikan atas penangkapan ikan di laut dan penangkapan ikan di perairan umum. Perikanan Budidaya diklasifikasikan atas jenis budidaya

36. Fishery Statistics are secondary data obtained from the Directorate General of Capture Fisheries and Directorate General of Aquaculture. Fishery statistics are categorized into capture fisheries and aquaculture. Capture fisheries are further classified into marine capture fisheries and inland open water capture fisheries. Aquaculture are further classified into several types of culture:

yaitu budidaya laut, tambak, kolam, karamba, jaring apung, dan sawah.

marine culture, brackish water pond, fresh water pond, cage, floating net, and fish breeding in paddy fields.

37. Rumah Tangga Perikanan Tangkap adalah rumah tangga yang melakukan kegiatan penangkapan ikan/binatang air lainnya/tanaman air dengan tujuan sebagian/seluruh hasilnya untuk dijual.

37. *A capture fishery household is a household conducting activities in catching fishes/other aquatic animals/aquatic plants, for which the products are wholly or partly to be sold.*

38. Rumah Tangga Perikanan Budidaya adalah rumah tangga yang melakukan kegiatan budidaya ikan/binatang air lainnya/tanaman air dengan tujuan sebagian/seluruh hasilnya untuk dijual.

38. *An aquaculture fishery household is a household conducting activities in culturing fishes/other aquatic animals/aquatic plants, for which the products are wholly or partly to be sold. different types of parameters.*

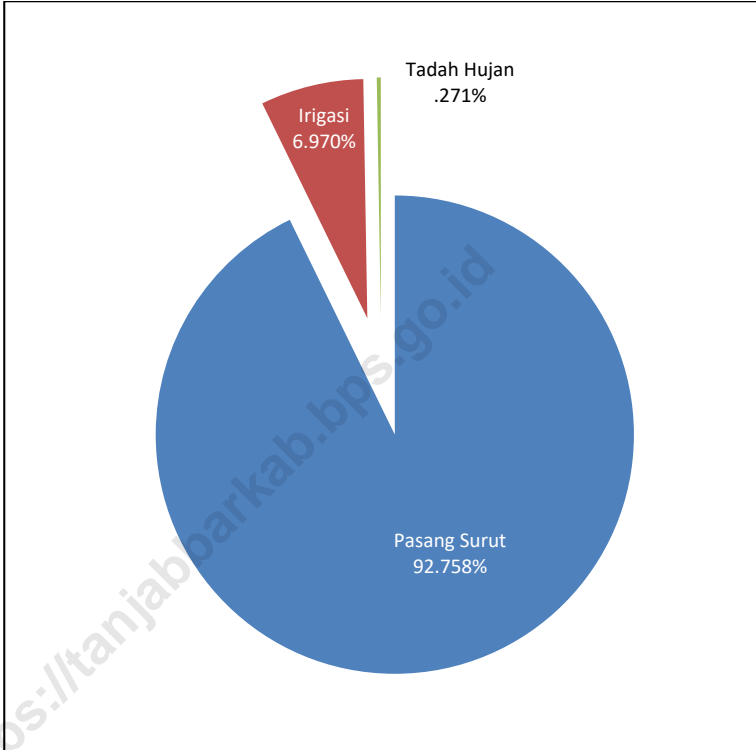
ULASAN	DESCRIPTION
<p>1. Tanaman Pangan</p> <p>Produksi padi sawah Kabupaten Tanjung Jabung Barat tahun 2017 mengalami kenaikan sebesar 14,54 % dibandingkan dengan tahun sebelumnya, sedangkan produksi padi ladang meningkat sebesar 51,77 %. Secara keseluruhan produksi padi mengalami peningkatan sebesar 17,95%.</p>	<p>1. <i>Farm Food Crops</i></p> <p><i>The Production of wet rice field in Tanjung Jabung Barat Regency at 2017 increased 14,54 % compared with the previous year production. Production of dry field paddy increased 51,77 %. Overall, rice production decreased 17,95 %.</i></p>
<p>2. Perkebunan</p> <p>Perkebunan di Kabupaten Tanjung Jabung Barat pada umumnya adalah perkebunan rakyat. Produksi perkebunan rakyat yang terbesar adalah kelapa sawit dan kelapa dalam. Produksi kelapa sawit Kabupaten Tanjung Jabung Barat tahun 2017 adalah sebesar 154.058 ton. Sedangkan produksi kelapa dalam sebesar 53.710 ton.</p>	<p>2. <i>Plantation</i></p> <p><i>Commonly, Tanjung Jabung Barat Regency Plantations are house hold planting, which are mostly palm oil and coconut product. The production of palm oil in Tanjung Jabung Barat regency, 2017 was 154.058 ton, and production of coconut 53.710 ton.</i></p>
<p>3. Peternakan</p> <p>Jumlah ternak Kabupaten Tanjung Jabung Barat pada tahun 2017 adalah sebagai berikut: Sapi: 8.522 ekor, Kerbau: 699 ekor, Kambing: 45.579 ekor, Domba: 775 ekor, dan Babi : 109 ekor.</p>	<p>3. <i>Cattle</i></p> <p><i>Tanjung Jabung Barat Regency has variety of cattles at 2017 such as 8.552 cows, 699 buffaloes, 45.579 goats, 775 sheeps, and 109 pigs.</i></p>

5.1 Tanaman Pangan

Gambar : 5.1.1
Figure

Luas Lahan Sawah Menurut Jenis Pengairan di Kabupaten Tanjung Jabung Barat, 2017

Wet Land Area by Irigation Type in Tanjung Jabung Barat Regency, 2017



Sumber: Dinas Tanaman Pangan dan Hortikultura Kabupaten Tanjung Jabung Barat

Source : Food Crop and Horticulture Services of Tanjung Jabung Barat Regency

Tabel : 5.1.1 Luas Lahan Sawah Dirinci Menurut Jenis Pengairan dan Kecamatan di Kabupaten Tanjung Jabung Barat, 2017
Table : 5.1.1 *Land Area by Kind of Irrigation and District in Tanjung Jabung Barat Regency, 2017*

Kecamatan <i>District</i>	Irigasi <i>Irrigation</i>	Tadah Hujan <i>rain fed</i>	Pasang Surut <i>ebb tide</i>	Lainnya <i>Others</i>	Jumlah <i>Total</i>
(1)	(2)	(3)	(4)	(5)	(6)
1. Tungkal Ulu	81	0	0	0	81
2. Merlung	0	0	0	0	0
3. Batang Asam	1.014	55	0	0	1.069
4. Tebing Tinggi	0	0	318	0	318
5. Renah Mendaluh	160	0	0	0	160
6. Muara Papalik	0	0	0	0	0
7. Pengabuan	0	0	2.426	0	2.426
8. Senyerang	0	0	3.216	0	3.216
9. Tungkal Ilir	0	0	467	0	467
10. Bram Itam	0	0	817	0	817
11. Seberang Kota	0	0	110	0	110
12. Betara	0	0	211	181	392
13. Kuala Betara	0	0	405	0	405
Jumlah <i>Total</i>	1.255	55	7.970	181	9.461

Sumber: Dinas Tanaman Pangan dan Hortikultura Kabupaten Tanjung Jabung Barat
 Source : Food Crop and Horticulture Services of Tanjung Jabung Barat Regency

Tabel : 5.1.2 Luas Panen, Produksi, dan Produktivitas Padi (Padi Sawah dan Padi Ladang) Menurut Kecamatan di Kabupaten Tanjung Jabung Barat, 2017
Table : 5.1.2 Harvest Area, Production and Yield Rate of Paddy (Wetland Paddy and Dry Land Paddy) by District in Tanjung Jabung Barat Regency, 2017

Kecamatan District	Padi Sawah Wetland Paddy			Padi Ladang Dryland Paddy			
	Luas Panen Harvest Area (Ha)	Produksi Production (Ton)	Produkti- vitas /Yield Rate (Kw/Ha)	Luas Panen Harvest Area Ha)	Produksi Production (Ton)	Produkti- vitas Yield Rate (Kw/Ha)	
(1)	(2)	(3)	(4)	(5)	(6)	(7)	
1. Tungkal Ulu	75	322	42,88	2	4	20,92	
2. Merlung	-	-	-	-	-	-	
3. Batang Asam	1.929	10.533	54,61	21	44	20,92	
4. Tebing Tinggi	255	1.028	40,31	-	-	-	
5. Renah Mendaluh	80	320	39,94	213	446	20,92	
6. Muara Papalik	-	-	-	-	-	-	
7. Pengabuan	2.799	12.655	45,21	-	-	-	
8. Senyerang	3.849	16.090	41,80	-	-	-	
9. Tungkal Ilir	367	1.887	51,42	-	-	-	
10. Bram Itam	532	2.160	40,60	-	-	-	
11. Seberang Kota	109	444	40,76	-	-	-	
12. Betara	230	851	37,00	-	-	-	
13. Kuala Betara	121	345	28,53	-	-	-	
Jumlah Total	2017	10.346	46.635	45,08	236	494	20,92
	2016	9.994	45.923	45,95	1.237	2.422	19,58
	2015	9.613	38.786	40,35	3.141	11.270	35,88
	2015	9.613	38.786	40,35	3.141	11.270	35,88
	2014	8.649	34.767	40,20	2.631	8.540	32,46

Sumber: Dinas Tanaman Pangan dan Hortikultura Kabupaten Tanjung Jabung Barat
 Source : Food Crop and Horticulture Services of Tanjung Jabung Barat Regency

Tabel
Table : 5.1.3

Luas Panen, Produksi, dan Produktivitas Jagung dan Kedelai Menurut Kecamatan di Kabupaten Tanjung Jabung Barat, 2017
Harvest Area, Production and Yield Rate of Maize and Soya Beans by District in Tanjung Jabung Barat Regency, 2017

Kecamatan District	Jagung Maize			Kedelai Soya Beans		
	Luas Panen Harvest Area (Ha)	Produksi Production (Ton)	Produkti- vitas /Yield Rate (Kw/Ha)	Luas Panen Harvest Area Ha)	Produksi Production (Ton)	Produkti- vitas Yield Rate (Kw/Ha)
(1)	(2)	(3)	(4)	(5)	(6)	(7)
1. Tungkal Ulu	17	88	52,00	-	-	-
2. Merlung	35	182	52,00	-	-	-
3. Batang Asam	48	254	52,87	-	-	-
4. Tebing Tinggi	16	83	52,00	-	-	-
5. Renah Mendaluh	-	-	-	-	-	-
6. Muara Papalik	17	88	52,00	-	-	-
7. Pengabuan	60	313	52,20	-	-	-
8. Senyerang	130	676	52,00	-	-	-
9. Tungkal Ilir	5	26	52,00	-	-	-
10. Bram Itam	-	-	-	-	-	-
11. Seberang Kota	49	225	45,82	-	-	-
12. Betara	19	89	46,69	-	-	-
13. Kuala Betara	-	-	-	-	-	-
Jumlah Total	2017	396	2.024	51,12	-	-
	2016	543	2.508	46,19	66	68
	2015	1.295	4.054	31,30	-	-
	2014	746	3.056	40,97	238	317
	2013	443	1.289	29,10	154	204

Sumber: Dinas Tanaman Pangan dan Hortikultura Kabupaten Tanjung Jabung Barat
Source : Food Crop and Horticulture Services of Tanjung Jabung Barat Regency

Tabel : 5.1.4 Luas Panen, Produksi, dan Produktivitas Kacang Tanah dan Kacang Hijau Menurut Kecamatan di Kabupaten Tanjung Jabung Barat, 2017
Table : 5.1.4 Harvest Area, Production and Yield Rate of Peanuts and Small Greenby District in Tanjung Jabung Barat Regency, 2017

Kecamatan District	Kacang Tanah Peanuts			Kacang Hijau Small Green			
	Luas Panen Harvest Area (Ha)	Produksi Production (Ton)	Produkti- vitas /Yield Rate (Kw/Ha)	Luas Panen Harvest Area Ha)	Produksi Production (Ton)	Produkti- vitas Yield Rate (Kw/Ha)	
(1)	(2)	(3)	(4)	(5)	(6)	(7)	
1. Tungkal Ulu	-	-	-	-	-	-	
2. Merlung	-	-	-	-	-	-	
3. Batang Asam	-	-	-	-	-	-	
4. Tebing Tinggi	-	-	-	-	-	-	
5. Renah Mendaluh	-	-	-	-	-	-	
6. Muara Papalik	6	6,77	11,28	6	6,77	11,28	
7. Pengabuan	-	-	-	-	-	-	
8. Senyerang	-	-	-	-	-	-	
9. Tungkal Ilir	-	-	-	-	-	-	
10. Bram Itam	-	-	-	-	-	-	
11. Seberang Kota	-	-	-	-	-	-	
12. Betara	-	-	-	-	-	-	
13. Kuala Betara	-	-	-	-	-	-	
Jumlah Total	2017	6	7	11,28	6	7	11,28
	2016	15	17	11,21	11	13	11,57
	2015	9	10	11,56	8	9	11,75
	2014	16	20	12,27	19	22	11,71
	2013	31	34	10,89	46	51	11,13

Sumber: Dinas Tanaman Pangan dan Hortikultura Kabupaten Tanjung Jabung Barat
 Source : Food Crop and Horticulture Services of Tanjung Jabung Barat Regency

Tabel
Table : 5.1.5

Luas Panen, Produksi, dan Produktivitas Ubi Kayu dan Ubi Jalar Menurut Kecamatan di Kabupaten Tanjung Jabung Barat, 2017
Harvest Area, Production and Yield Rate of Cassava and Sweet Potatoes by District in Tanjung Jabung Barat Regency, 2017

Kecamatan District	Ubi Kayu Cassava			Ubi Jalar Sweet Potatoes			
	Luas Panen Harvest Area (Ha)	Produksi Production (Ton)	Produkti- vitas /Yield Rate (Kw/Ha)	Luas Panen Harvest Area Ha)	Produksi Production (Ton)	Produkti- vitas Yield Rate (Kw/Ha)	
(1)	(2)	(3)	(4)	(5)	(6)	(7)	
1. Tungkai Ulu	-	-	-	-	-	-	
2. Merlung	12	252,58	210,49	2	19,81	99,03	
3. Batang Asam	9	189,11	210,13	4	38,69	96,73	
4. Tebing Tinggi	18	375,44	208,58	-	-	-	
5. Renah Mendaluh	3	64,21	214,04	-	-	-	
6. Muara Papalik	22	457,77	208,08	7	68,16	97,37	
7. Pengabuan	4	81,78	204,45	1,00	9,27	92,72	
8. Senyerang	1	19,98	199,81	-	-	-	
9. Tungkai Ilir	10	209,65	209,65	-	-	-	
10. Bram Itam	4	86,05	215,13	-	-	-	
11. Seberang Kota	21	432,22	205,82	-	-	-	
12. Betara	41	855,05	208,55	-	-	-	
13. Kuala Betara	6	123,41	205,69	1,00	9,81	98,06	
Jumlah Total	2017	151	3.147	208,43	15	146	97,15
	2016	170	4.069	239,37	181	18	0,99
	2015	166	2.411	145,25	28	217	77,48
	2014	164	2.277	138,86	28	219	78,35
	2013	207	2.160	104,34	33	245	74,33

Sumber: Dinas Tanaman Pangan dan Hortikultura Kabupaten Tanjung Jabung Barat
Source : Food Crop and Horticulture Services of Tanjung Jabung Barat Regency

5.2 Hortikultura

Luas Panen Tanaman Sayuran Menurut Kecamatan dan Jenis Sayuran di Kabupaten Tanjung Jabung Barat (Ha), 2017

Tabel : 5.2.1
Table

Vegetables Plant Harvest Area by District and Kind of Vegetables in Tanjung Jabung Barat Regency (Ha), 2017

Kecamatan <i>District</i>	Bawang Merah <i>Onion</i>	Cabe <i>Chili</i>	Kentang <i>Potato</i>	Kubis <i>Cabbage</i>	Wortel <i>Carrot</i>	Petsai <i>Petsai</i>	Lainnya <i>Others</i>
(1)	(2)	(3)	(4)	(5)	(6)	(7)	(8)
1. Tungkal Ulu	-	-	-	-	-	-	29
2. Merlung	-	-	-	-	-	-	6
3. Batang Asam	-	20	-	-	-	-	73
4. Tebing Tinggi	-	4	-	-	-	-	5
5. Renah Mendaluh	-	4	-	-	-	-	6
6. Muara Papalik	-	21	-	-	-	-	46
7. Pengabuan	-	8	-	-	-	-	17
8. Senyerang	-	7	-	-	-	-	-
9. Tungkal Ilir	-	39	-	-	-	-	44
10. Bram Itam	-	10	-	-	-	-	10
11. Seberang Kota	-	36	-	-	-	-	15
12. Betara	-	30	-	-	-	-	48
13. Kuala Betara	-	10	-	-	-	-	-
Jumlah <i>Total</i>	-	189	-	-	-	-	299

Sumber: Dinas Tanaman Pangan dan Hortikultura Kabupaten Tanjung Jabung Barat
Source : Food Crop and Horticulture Services of Tanjung Jabung Barat Regency

Tabel : 5.2.2 **Produksi Tanaman Sayuran Menurut Kecamatan dan Jenis Sayuran di Kabupaten Tanjung Jabung Barat (Ton), 2017**
Table : 5.2.2 **Production of Vegetables Plant by District and Kind of Vegetables in Tanjung Jabung Barat Regency (Ton), 2017**

Kecamatan <i>District</i>	Bawang Merah <i>Onion</i>	Cabe <i>Chili</i>	Kentang <i>Potato</i>	Kubis <i>Cabbage</i>	Wortel <i>Carrot</i>	Petsai <i>Petsai</i>	Lainnya <i>Others</i>
(1)	(2)	(3)	(4)	(5)	(6)	(7)	(8)
1. Tungkal Ulu	-	6,1	-	-	-	-	20
2. Merlung	-	2,0	-	-	-	-	11
3. Batang Asam	-	194,6	-	-	-	-	1.312
4. Tebing Tinggi	-	7,7	-	-	-	-	10
5. Renah Mendaluh	-	10,3	-	-	-	-	36
6. Muara Papalik	-	16,7	-	-	-	-	55
7. Pengabuan	-	6,4	-	-	-	-	23
8. Senyerang	-	51,0	-	-	-	-	-
9. Tungkal Ilir	-	138,0	-	-	-	-	216
10. Bram Itam	-	15,2	-	-	-	-	63
11. Seberang Kota	-	142,0	-	-	-	-	15
12. Betara	-	82,0	-	-	-	-	203
13. Kuala Betara	-	6,4	-	-	-	-	-
Jumlah Total	-	678	-	-	-	-	1.964

Sumber: Dinas Tanaman Pangan dan Hortikultura Kabupaten Tanjung Jabung Barat
 Source : Food Crop and Horticulture Services of Tanjung Jabung Barat Regency

Tabel : 5.2.3 **Produksi Buah-buahan Menurut Kecamatan dan Jenis Buah di Kabupaten Tanjung Jabung Barat (Ton), 2017**
Table : 5.2.3 **Production of Fruits Plant by District and Kind of Fruits in Tanjung Jabung Barat Regency (Ton), 2017**

Kecamatan <i>District</i>	Mangga <i>Mango</i>	Durian <i>Durian</i>	Jeruk <i>Orange</i>	Pisang <i>Banana</i>	Pepaya <i>Papaya</i>	Nanas <i>Pineapple</i>	Lainnya <i>Others</i>
(1)	(2)	(3)	(4)	(5)	(6)	(7)	(8)
1. Tungkal Ulu	0	0	0	62	0	0	15
2. Merlung	13	0	44	21	150	1	256
3. Batang Asam	0	79	0	0	151	0	443
4. Tebing Tinggi	0	0	35	120	22	1	30
5. Renah Mendaluh	2	28	0	34	67	0	364
6. Muara Papalik	30	0	0	68	10	0	284
7. Pengabuan	0	15	0	30	0	6	18
8. Senyerang	10	0	27	17	0	1	76
9. Tungkal Ilir	25	0	110	93	0	3	203
10. Bram Itam	20	0	643	60	6	1	32
11. Seberang Kota	13	28	0	24	3	0	81
12. Betara	14	12	909	569	117	9	510
13. Kuala Betara	0	0	0	188	0	6	0
Jumlah Total	126	163	1.767	1.286	526	26	2.312

Sumber: Dinas Tanaman Pangan dan Hortikultura Kabupaten Tanjung Jabung Barat
 Source : Food Crop and Horticulture Services of Tanjung Jabung Barat Regency

Tabel : 5.2.4 Luas Panen, Produksi dan Rata-Rata Produksi Tanaman Sayuran Menurut Kecamatan di Kabupaten Tanjung Jabung Barat, 2017
Table : 5.2.4 *Harvest Area, Production and Yield Rate of Vegetables by District in Tanjung Jabung Barat Regency, 2017*

Kecamatan <i>District</i>	Luas Panen <i>Harvest Area</i> (Ha)	Produksi <i>Production</i> (Ton)	Rata-rata Produksi <i>Yield Rate</i> (Kuintal/Ha)
(1)	(2)	(3)	(4)
1. Tungkal Ulu	29	26	9,00
2. Merlung	6	13	21,67
3. Batang Asam	93	1.506,60	162,00
4. Tebing Tinggi	9	17,40	19,33
5. Renah Mendaluh	10	46	46,30
6. Muara Papalik	67	71,3	10,64
7. Pengabuan	25	29,50	11,80
8. Senyerang	7	51	72,86
9. Tungkal Ilir	83	354,10	42,66
10. Bram Itam	20	78,40	39,20
11. Seberang Kota	51	157	30,78
12. Betara	78	285	36,54
13. Kuala Betara	10	6,4	6,40
Jumlah Total	488	2.642,10	54,14
	2017	802	4.290
	2016	864	28.972
	2015	1.888	5.953
	2014	814	2.884
	2013		

Sumber: Dinas Tanaman Pangan dan Hortikultura Kabupaten Tanjung Jabung Barat
 Source : *Food Crop and Horticulture Services of Tanjung Jabung Barat Regency*

Jumlah Pohon, Produksi dan Rata-Rata Produksi Buah-Buahan Menurut Kecamatan di Kabupaten Tanjung Jabung Barat, 2017
 Tabel : 5.2.5
 Table : Number of Tree, Production and Yield Rate of Fruits by District in Tanjung Jabung Barat Regency, 2017

Kecamatan District	Pohon Tree	Produksi Production (Kwt)	Rata-rata Produksi Yield Rate (Kg/Pohon)	
(1)	(2)	(3)	(4)	
1. Tungkal Ulu	779	76,8	98,59	
2. Merlung	5.513	471,3	85,49	
3. Batang Asam	8.514	672,8	79,02	
4. Tebing Tinggi	3.000	204,6	68,20	
5. Renah Mendaluh	5.818	498,0	85,60	
6. Muara Papalik	4.037	392,2	97,15	
7. Pengabuan	2.303	68,9	29,92	
8. Senyerang	2.230	129,5	58,07	
9. Tungkal Ilir	2.294	433,0	188,75	
10. Bram Itam	6.125	760,5	124,16	
11. Seberang Kota	1.146	149,5	130,45	
12. Betara	24.039	2.140,1	89,03	
13. Kuala Betara	9.500	194,1	20,43	
Jumlah Total	2017	75.298	6.191	82,22
	2016	548.664	38.199	69,62
	2015	372.941	9.665	25,91
	2014	328.093	28.997	88,38

Sumber: Dinas Tanaman Pangan dan Hortikultura Kabupaten Tanjung Jabung Barat
 Source : Food Crop and Horticulture Services of Tanjung Jabung Barat Regency

Tabel : 5.2.6 **Produksi Tanaman Bahan Makanan Komoditi Sayur-sayuran di Kabupaten Tanjung Jabung Barat (Ton), 2014-2017**
Table : 5.2.6 *Production of Vegetables (Ton) in Tanjung Jabung Barat Regency, 2013-2017*

Jenis Sayur-sayuran <i>Kind of Vegetable</i>	2015	2016	2017
(1)	(2)	(3)	(4)
Kentang / <i>Potato</i>	-	-	-
Bawang Merah / <i>Onion</i>	-	-	-
Bawang Putih / <i>Garlic</i>	-	-	-
Daun Bawang / <i>Leeks</i>	-	-	-
Bayam / <i>Spinach</i>	216	188	157,2
Buncis / <i>Snaps</i>	36	35	8,0
Cabe / <i>Chili</i>	205	744	678,0
Kacang Panjang / <i>Bean</i>	213	1.035	811,8
Kangkung / <i>Kale</i>	224	33	110,8
Ketimun / <i>Cucumber</i>	234	919	543,8
Kubis / <i>Cabbage</i>	-	-	-
Labu Siam / <i>Squash</i>	-	2	-
Lobak / <i>Radish</i>	-	-	-
Pare / <i>Bitter Melon</i>	-	-	-
Sawi/Petsai / <i>Mustard greens</i>	-	-	-
Terung / <i>Eggplant</i>	143	528	313,2
Tomat / <i>Tomato</i>	-	67	1,8
Wortel / <i>Carrot</i>	-	-	-
Kacang Merah / <i>Red Beans</i>	-	-	-
Melinjo / <i>Melinjo</i>	33	7	152,5
Sukun / <i>Breadfruit</i>	-	2	81,5
Gambas / <i>Kisik Whisper</i>	-	-	-

Sumber: Dinas Tanaman Pangan dan Hortikultura Kabupaten Tanjung Jabung Barat
 Source : Food Crop and Horticulture Services of Tanjung Jabung Barat Regency

Tabel : 5.2.7 Luas Lahan Kering Menurut Kecamatan dan Penggunaannya di Kabupaten Tanjung Jabung Barat, 2017
 Table : Area of Dry Land by District and Used in Tanjung Jabung barat regency, 2017

Kecamatan <i>District</i>	Luas Lahan Kering (Ha) <i>Area of Dry Land (Ha)</i>			Total <i>Total</i>
	Pekarangan <i>Yard</i>	Perkebunan <i>Plantation</i>	Sementara Tidak Diusahakan <i>While not Cultivated</i>	
(1)	(2)	(3)	(4)	(5)
1. Tungkal Ulu	0	12.766	0	12.766
2. Merlung	1.425	27.612	210	29.247
3. Batang Asam	22.057	15.000	1.428	38.485
4. Tebing Tinggi	1.360	18.486	0	19.846
5. Renah Mendaluh	351	21.825	0	22.176
6. Muara Papalik	4.215	17.243	70	21.528
7. Pengabuan	8.373	12.615	0	20.988
8. Senyerang	11.597	13.368	0	24.965
9. Tungkal Ilir	8.483	125	492	9.100
10. Bram Itam	2.141	21.477	1.396	25.014
11. Seberang Kota	2.957	545	758	4.260
12. Betara	1.592	17.019	4.924	23.535
13. Kuala Betara	0	12.458	0	12.458
Jumlah <i>Total</i>	61.291	185.644	27.176	274.111

Sumber: Dinas Tanaman Pangan dan Hortikultura Kabupaten Tanjung Jabung Barat
 Source : Food Crop and Horticulture Services of Tanjung Jabung Barat Regency

5.3 Perkebunan

Luas Tanaman Perkebunan Menurut Kecamatan dan Jenis Tanaman di Kabupaten Tanjung Jabung Barat (Ha), 2017

Tabel : 5.3.1
Table

Planted Area of Holder State by District and Kind of Plants in Tanjung Jabung Barat Regency (Ha), 2017

Kecamatan <i>District</i>	Kelapa Dalam <i>Coconut</i>	Kelapa Sawit <i>Palm Oil</i>	Karet <i>Rubber</i>	Pinang Areca Nut	Kopi <i>Coffee</i>	Coklat <i>Cacao</i>	Lada <i>Pepper</i>
(1)	(2)	(3)	(4)	(5)	(6)	(7)	(8)
1. Tungkal Ulu	11	5.844	777	25	-	-	-
2. Merlung	-	11.110	1.281	-	-	-	-
3. Batang Asam	22	13.306	2.161	20	3	76	-
4. Tebing Tinggi	51	11.267	7	66	37	-	-
5. Renah Mendaluh	12	8.040	1.674	-	-	212	-
6. Muara Papalik	14	9.938	569	9	-	-	-
7. Pengabuan	13.389	439	1.336	4.747	299	-	-
8. Senyerang	11.025	829	490	869	186	-	-
9. Tungkal Ilir	6.066	28	-	567	-	-	-
10. Bram Itam	5.615	3.649	16	1.281	416	-	-
11. Seberang Kota	5.076	32	-	705	-	-	-
12. Betara	4.229	2.488	1.192	1.012	1.362	6	-
13. Kuala Betara	9.248	326	-	1.331	307	56	-
Jumlah <i>Total</i>	54.735	67.296	9.503	10.632	2.610	350	-

Sumber : Dinas Perkebunan Kabupaten Tanjung Jabung Barat

Source : *Plantation Service of Tanjung Jabung Barat Regency*

Tabel : 5.3.2
Table

Produksi Tanaman Perkebunan Menurut Kecamatan dan Jenis Tanaman di Kabupaten Tanjung Jabung Barat (Ton), 2017
Production of Holder State by District and Kind of Plants in Tanjung Jabung Barat Regency (Ton), 2017

Kecamatan District	Kelapa Dalam Coconut	Kelapa Sawit Palm Oil	Karet Rubber	Pinang Areca Nut	Kopi Coffee	Coklat Cacao	Lada Pepper
(1)	(2)	(3)	(4)	(5)	(6)	(7)	(8)
1. Tungkal Ulu	7	10.675	341	28	1	-	7
2. Merlung	-	34.019	1.383	-	-	-	-
3. Batang Asam	10	26.544	619	12	2	26	10
4. Tebing Tinggi	16	28.374	4	95	30	-	16
5. Renah Mendaluh	3	13.438	838	-	-	5	3
6. Muara Papalik	-	33.669	600	-	-	-	-
7. Pengabuan	13.650	384	515	4.034	100	-	13.650
8. Senyerang	9.775	755	32	1.025	42	-	9.775
9. Tungkal Ilir	7.968	-	-	586	-	-	7.968
10. Bram Itam	5.563	4.077	11	1.317	307	-	5.563
11. Seberang Kota	4.824	20	-	656	-	-	4.824
12. Betara	1.630	1.257	254	911	460	1	1.630
13. Kuala Betara	10.264	846	-	1.291	139	-	10.264
Jumlah Total	53.710	154.058	4.597	9.955	1.081	32	53.710

Sumber : Dinas Perkebunan Kabupaten Tanjung Jabung Barat
Source : Plantation Service of Tanjung Jabung Barat Regency

Tabel : 5.3.3 Luas (Ha) dan Produksi Tanaman (Ton) Perkebunan Rakyat Dirinci Menurut Kecamatan dan Jenis Tanaman di Kabupaten Tanjung Jabung Barat, 2017
Table : 5.3.3 *Planted Area (Ha) and Production (Ton) of Smallholder Estate by District and Kind of Plant in Tanjung Jabung Barat Regency, 2017*

Kecamatan <i>District</i>	Kelapa Dalam <i>Coconut</i>		Kelapa Sawit <i>Palm Oil</i>		
	Luas <i>PlantedArea</i>	Produksi <i>Production</i>	Luas <i>PlantedArea</i>	Produksi <i>Production</i>	
(1)	(2)	(3)	(4)	(5)	
1. Tungkal Ulu	11	7	5.844	10.675	
2. Merlung	-	-	11.110	34.019	
3. Batang Asam	22	10	13.306	26.544	
4. Tebing Tinggi	51	16	11.267	28.374	
5. Renah Mendaluh	12	3	8.040	13.438	
6. Muara Papalik	14	-	9.938	33.669	
7. Pengabuan	13.389	13.650	439	384	
8. Senyerang	11.025	9.775	829	755	
9. Tungkal Ilir	6.066	7.968	28	-	
10. Bram Itam	5.615	5.563	3.649	4.077	
11. Seberang Kota	5.076	4.824	32	20	
12. Betara	4.229	1.630	2.488	1.257	
13. Kuala Betara	9.248	10.264	326	846	
Jumlah <i>Total</i>	2017	54.735	53.710	67.296	154.058
	2016	54.732	50.412	63.930	140.442
	2015	54.908	54.608	61.960	131.235
	2014	55.966	57.501	57.029	124.311
	2013	53.648	54.664	50.265	82.218

Lanjutan Tabel / Continued Table 5.3.3

Kecamatan <i>District</i>	Karet <i>Rubber</i>		Pinang <i>Areca Nut</i>		
	Luas <i>PlantedArea</i>	Produksi <i>Production</i>	Luas <i>PlantedArea</i>	Produksi <i>Production</i>	
(1)	(6)	(7)	(8)	(9)	
1. Tungkal Ulu	777	341	25	28	
2. Merlung	1.281	1.383	-	-	
3. Batang Asam	2.161	619	20	12	
4. Tebing Tinggi	7	4	66	95	
5. Renah Mendaluh	1.674	838	-	-	
6. Muara Papalik	569	600	9	-	
7. Pengabuan	1.336	515	4.747	4.034	
8. Senyerang	490	32	869	1.025	
9. Tungkal Ilir	-	-	567	586	
10. Bram Itam	16	11	1.281	1.317	
11. Seberang Kota	-	-	705	656	
12. Betara	1.192	254	1.012	911	
13. Kuala Betara	-	-	1.331	1.291	
Jumlah <i>Total</i>	2017	9.503	4.597	10.632	9.955
	2016	13.806	6.416	10.524	9.433
	2015	14.806	6.570	9.882	10.518
	2014	14.897	8.089	10.007	11.309
	2013	16.063	7.737	8.698	9.712

Lanjutan Tabel / Continued Table 5.3.3

Kecamatan <i>District</i>	Kopi <i>Coffee</i>		Coklat <i>Cacao</i>		Lada <i>Pepper</i>		
	Luas <i>Planted Area</i>	Produksi <i>Production</i>	Luas <i>Planted Area</i>	Produksi <i>Production</i>	Luas <i>Planted Area</i>	Produksi <i>Production</i>	
(1)	(10)	(11)	(12)	(13)	(14)	(15)	
1. Tungal Ulu	-	-	-	-	-	-	
2. Merlung	-	-	-	-	-	-	
3. Batang Asam	3	2	76	26	-	3	
4. Tebing Tinggi	37	30	-	-	-	37	
5. Renah Mendaluh	-	-	212	5	-	-	
6. Muara Papalik	-	-	-	-	-	-	
7. Pengabuan	299	100	-	-	-	299	
8. Senyerang	186	42	-	-	-	186	
9. Tungal Ilir	-	-	-	-	-	-	
10. Bram Itam	416	307	-	-	-	416	
11. Seberang Kota	-	-	-	-	-	-	
12. Betara	1.362	460	6	1	-	1.362	
13. Kuala Betara	307	139	56	-	-	307	
Jumlah <i>Total</i>	2017	2.610	1.081	350	32	-	2.610
	2016	2597	1170	358	37	-	-
	2015	2.882	1.225	378	60	-	-
	2014	3.028	1.214	446	40	1	0
	2013	2.721	1.287	437	99	1	-

Sumber: Dinas Perkebunan Kabupaten Tanjung Jabung Barat
 Source : Plantation Service of Tanjung Jabung Barat Regency

5.4 Peternakan

Populasi Ternak Besar dan Ternak Kecil di Kabupaten Tanjung Jabung Barat Menurut Jenis Ternak (Ekor), 2017

Tabel : 5.4.1
Table

Population of Big and Small Livestock by District in Tanjung Jabung Barat Regency, 2017

Kecamatan <i>District</i>	Ternak Besar <i>Big Livestock</i>		Ternak Kecil <i>Small Livestock</i>			
	Sapi Potong <i>Cattle</i>	Kerbau <i>Buffalo</i>	Kambing <i>Goat</i>	Domba <i>Sheep</i>	Babi <i>Pig</i>	
(1)	(2)	(3)	(4)	(5)	(6)	
1. Tungkal Ulu	420	12	3.139	49	-	
2. Merlung	884	-	3.804	-	-	
3. Batang Asam	490	133	2.651	35	-	
4. Tebing Tinggi	1.090	-	667	81	8	
5. Renah Mendaluh	1.221	547	4.667	138	-	
6. Muara Papalik	1.562	1	2.499	-	14	
7. Pengabuan	770	2	8.232	124	-	
8. Senyerang	1.467	-	7.590	-	-	
9. Tungkal Ilir	66	-	1.895	39	87	
10. Bram Itam	43	-	84	33	-	
11. Seberang Kota	66	-	3.433	-	-	
12. Betara	372	2	3.978	275	-	
13. Kuala Betara	69	2	2.840	1	-	
Jumlah <i>Total</i>	2017	8.520	699	45.479	775	109
	2016	8.306	680	40.728	750	93
	2015	7.193	607	40.195	634	63

Sumber: Dinas Peternakan Kabupaten Tanjung Jabung Barat

Source : *Animals Husbandry Services of Tanjung Jabung Barat Regency*

Tabel : 5.4.2 **Perkembangan Populasi Ternak Gaduahan di Kabupaten Tanjung Jabung Barat Menurut Kecamatan dan Jenis Ternak (Ekor), 2017**
Table : 5.4.2 *Population of Carried Livestock by Sex, Kind of Livestock and District in Tanjung Jabung Barat Regency, 2017*

Kecamatan <i>District</i>	Kerbau <i>Buffalos</i>		Sapi <i>Cattle</i>		
	Jantan <i>Male</i>	Betina <i>Female</i>	Jantan <i>Male</i>	Betina <i>Female</i>	
(1)	(2)	(3)	(4)	(5)	
1. Tungkal Ulu	-	-	4	49	
2. Merlung	-	-	-	-	
3. Batang Asam	-	-	8	156	
4. Tebing Tinggi	-	-	13	139	
5. Renah Mendaluh	-	-	2	24	
6. Muara Papalik	-	-	10	105	
7. Pengabuan	-	-	3	29	
8. Senyerang	-	-	7	78	
9. Tungkal Ilir	-	-	-	1	
10. Bram Itam	-	-	-	5	
11. Seberang Kota	-	-	1	16	
12. Betara	-	-	6	89	
13. Kuala Betara	-	-	2	6	
Jumlah <i>Total</i>	2017	-	-	56	697
	2016	-	-	23	367
	2015	-	-	42	392
	2014	-	-	64	463
	2013	-	-	266	1.146

Sumber: Dinas Peternakan Kabupaten Tanjung Jabung Barat
 Source : *Animals Husbandry Services of Tanjung Jabung Barat Regency*

Tabel : 5.4.3 Jumlah Pemotongan Ternak di Kabupaten Tanjung Jabung Barat Menurut Kecamatan dan Jenis Ternak (Ekor), 2017
Table : 5.4.3 *Number of Livestock Slaughtered by District and Kind of Livestock in Tanjung Jabung Barat Regency, 2017*

Kecamatan <i>District</i>	S a p i <i>Cattle</i>	Kerbau <i>Buffalo</i>	Kambing <i>Goat</i>	Domba <i>Sheep</i>	Babi <i>Pig</i>	
(1)	(2)	(3)	(4)	(5)	(6)	
1. Tungkal Ulu	45	1	283	-	-	
2. Merlung	90	24	612	10	-	
3. Batang Asam	23	-	49	-	-	
4. Tebing Tinggi	403	-	1.497	2	27	
5. Renah Mendaluh	52	19	88	-	-	
6. Muara Papalik	68	3	503	22	-	
7. Pengabuan	76	8	60	6	-	
8. Senyerang	167	5	204	69	-	
9. Tungkal Ilir	601	39	365	-	47	
10. Bram Itam	61	1	19	-	-	
11. Seberang Kota	16	-	20	-	-	
12. Betara	142	-	93	-	-	
13. Kuala Betara	55	-	10	-	-	
Jumlah Total	2017	1.799	100	3.803	109	74
	2016	1.993	56	2.042	57	39
	2015	2.159	75	4.820	49	67
	2014	2.100	124	1.717	176	330
	2013	2.093	122	1.684	173	324

Sumber: Dinas Peternakan Kabupaten Tanjung Jabung Barat
 Source : *Animals Husbandry Services of Tanjung Jabung Barat Regency*

Tabel : 5.4.4 **Produksi Daging Ternak Besar Menurut Kecamatan dan Jenis Ternak di Kabupaten Tanjung Jabung Barat (Kg), 2017**
Table : 5.4.4 **Production of Meat Big Livestock and Small Livestock by District and Kind of Livestock in Tanjung Jabung Barat Regency, 2017**

Kecamatan <i>District</i>	Ternak Besar <i>Big Livestock</i>		Ternak Kecil <i>Small Livestock</i>			
	Sapi Potong <i>Cattle</i>	Kerbau <i>Buffalo</i>	Kambing <i>Goat</i>	Domba <i>Sheep</i>	Babi <i>Pig</i>	
(1)	(2)	(3)	(4)	(5)	(6)	
1. Tungkal Ulu	7.007	165	3.153	-	-	
2. Merlung	14.013	3.950	6.818	110	-	
3. Batang Asam	3.581	-	546	-	-	
4. Tebing Tinggi	62.747	-	16.677	22	1.283	
5. Renah Mendaluh	8.096	3.127	980	-	-	
6. Muara Papalik	10.588	494	5.603	242	-	
7. Pengabuan	11.833	1.317	668	66	-	
8. Senyerang	26.002	823	2.273	760	-	
9. Tungkal Ilir	93.576	6.419	4.066	-	2.233	
10. Bram Itam	9.498	165	212	-	-	
11. Seberang Kota	2.491	-	223	-	-	
12. Betara	22.109	-	1.036	-	-	
13. Kuala Betara	8.564	-	111	-	-	
Jumlah Total						
	2017	280.105	16.460	42.366	1.200	3.516
	2016	310.310	9.218	52.882	628	1.853
	2015	336.156	12.345	56.695	53.998	3.183
	2014	326.971	20.412	19.127	1.940	15.675
	2013	325.881	20.083	18.760	1.906	15.390

Sumber: Dinas Peternakan Kabupaten Tanjung Jabung Barat
 Source : *Animals Husbandry Services of Tanjung Jabung Barat Regency*

Tabel : 5.4.5 Populasi Unggas Menurut Kecamatan dan Jenis Unggas di Kabupaten Tanjung Jabung Barat (Ekor), 2017
Table : 5.4.5 *Population of Poultry by District and Kind of Poultry in Tanjung Jabung Barat Regency, 2017*

Kecamatan <i>District</i>	Ayam Kampung <i>Village Hen</i>	Ayam Petelur <i>Layer</i>	Ayam Pedaging <i>Broiler</i>	Itik <i>Duck</i>	
(1)	(2)	(3)	(4)	(5)	
1. Tungal Ulu	171.207	-	-	9.406	
2. Merlung	146.563	-	-	4.292	
3. Batang Asam	171.209	-	-	4.532	
4. Tebing Tinggi	24.701	-	125.550	12.055	
5. Renah Mendaluh	69.265	-	-	7.148	
6. Muara Papalik	74.440	-	-	3.137	
7. Pengabuan	113.268	-	-	10.309	
8. Senyerang	160.037	-	-	80	
9. Tungal Ilir	8.531	-	-	276	
10. Bram Itam	43.609	-	-	11.829	
11. Seberang Kota	57.338	-	-	11.276	
12. Betara	73.125	-	33.480	7.491	
13. Kuala Betara	55.062	-	-	6.614	
Jumlah <i>Total</i>	2017	1.168.355	-	159.030	88.445
	2016	1.079.709	-	-	85.171

Sumber : Dinas Peternakan Kabupaten Tanjung Jabung Barat

Source : *Animal Husbandry Service of Tanjung Jabung Barat Regency*

Tabel : 5.4.6 **Produksi Daging Ayam dan Telur Ayam di Kabupaten Tanjung Jabung Barat, 2006 - 2017**
Table : 5.4.6 **Production of Chiken Meat and Egg in Tanjung Jabung Barat Regency, 2006-2017**

Tahun Year	Daging Ayam Meat (Kg)	Telur Egg
(1)	(2)	(3)
2008	1.834.055	252.727
2009	2.064.099	212.383
2010	1.954.786	189.882
2011	1.955.454	204.326
2012	1.777.520	268.106
2013	1.989.709	336.748
2014	2.029.503	367.690
2015	2.847.423	404.458
2016	3.470.583	439.924
2017	4.028.787	519.987

Sumber: Dinas Peternakan Kabupaten Tanjung Jabung Barat
 Source : *Animals Husbandry Services of Tanjung Jabung Barat Regency*

Tabel : 5.4.7 **Produksi Daging Ternak Unggas di Kabupaten Tanjung Jabung Barat Menurut Kecamatan dan Jenis Ternak (Kg), 2017**
Table : 5.4.7 **Production of Fowls Meat in Tanjung Jabung Barat Regency by District and Kind of Title, 2017**

Kecamatan <i>District</i>	Ayam Buras <i>Village Hen</i>	Ayam Pedaging <i>Broiler</i>	Ayam Petelur <i>Layer</i>	Itik <i>Duck</i>	
(1)	(2)	(3)	(4)	(5)	
1. Tungkal Ulu	52.998	355.915,0	-	-	
2. Merlung	2.959	184.375,4	-	-	
3. Batang Asam	246	131.888,7	-	207,06	
4. Tebing Tinggi	30.058	285.888,5	-	686,43	
5. Renah Mendaluh	40.973	182.445,6	-	-	
6. Muara Papalik	40.395	135.841,1	-	-	
7. Pengabuan	5.584	155.776,1	-	177,48	
8. Senyerang	92.491	183.690,6	-	3.697,50	
9. Tungkal Ilir	4.511	1.235.938,9	-	596,00	
10. Bram Itam	767	188.407,5	-	69,60	
11. Seberang Kota	25.435	161.641,7	-	-	
12. Betara	19.711	226.975,1	-	51,33	
13. Kuala Betara	39.909	243.965,2	-	71,34	
Jumlah Total					
	2017	356.037	3.672.749	-	5.557
	2016	127.981	3.112.153	-	11.584
	2015	494.842	2.034.435	-	35.704
	2014	352.182	1.677.322	-	21.751
	2013	345.275	1.644.431	-	1.896

Sumber: Dinas Peternakan Kabupaten Tanjung Jabung Barat
 Source : *Animals Husbandry Services of Tanjung Jabung Barat Regency*

5.5 Perikanan

Produksi Perikanan Tangkap Menurut Kecamatan dan Subsektor di Kabupaten Tanjung Jabung Barat (ton), 2014-2017
Trap Fisheries Production by District and Kind of Fisheries in Tanjung Jabung Barat Regency (ton), 2015-2017

Tabel : 5.5.1
 Table

Kecamatan <i>District</i>	Perikanan Laut		Perikanan Umum		Jumlah	
	2016	2017	2016	2017	2016	2017
(1)	(2)	(3)	(4)	(5)	(6)	(7)
1. Tungkal Ulu	-	-	111,2	78,9	111,2	78,9
2. Merlung	-	-	42,5	30,5	42,5	30,5
3. Batang Asam	-	-	46,6	79,2	46,6	79,2
4. Tebing Tinggi	-	-	49,2	42,4	49,2	42,4
5. Renah Mendaluh	-	-	68,2	58,6	68,2	58,6
6. Muara Papalik	-	-	54,4	46,2	54,4	46,2
7. Pengabuan	-	-	74,3	67,2	74,3	67,2
8. Senyerang	-	-	15,6	18	15,6	18
9. Tungkal Ilir	13.393,2	15 328	25,3	24,1	13.418,5	15 352,1
10. Bram Itam	-	-	101,5	88,1	101,5	88,1
11. Seberang Kota	-	-	49,7	42,8	49,7	42,8
12. Betara	-	-	91,1	83	91,1	83
13. Kuala Betara	8.976,3	5 728,5	89,5	75,5	9.065,8	5 804
Jumlah <i>Total</i>	22.369,5	21 057,3	819,1	734,5	23.188,6	21 791,8

Sumber : Dinas Perikanan dan Kelautan Kabupaten Tanjung Jabung Barat
 Source : Fisheries and Oceanies Service of Tanjung Jabung Barat Regency

Tabel : 5.5.2 Jumlah Rumah Tangga Perikanan Laut Menurut Kecamatan dan Jenis Alat Tangkap di Kabupaten Tanjung Jabung Barat, 2017
Table : 5.5.2 *Number of Sea Fisheries Household by District and Boats in Tanjung Jabung Barat Regency, 2017*

Jenis Alat <i>Kind of Net Trap</i> (Unit)	Kecamatan <i>District</i>		Jumlah <i>Total</i>	
	Tungkal Ilir	Kuala Betara		
(1)	(2)	(3)	(4)	
1. Pengumpul Kerang	79	-	79	
2. Pukat Hela/Trawi	83	-	83	
3. Gill Net	393	171	564	
4. Sondong	20	46	66	
5. Rawai/Pancing	28	10	38	
6. Jaring Insang	22	7	29	
7. Togok	145	19	164	
8. Seser	3	14	17	
Jumlah <i>Total</i>	2017	773	267	1040
	2016	837	277	1.114
	2015	786	176	962
	2014	791	178	969
	2013	786	176	962

Sumber : Dinas Perikanan dan Kelautan Kabupaten Tanjung Jabung Barat
 Source : Fisheries and Oceanies Service of Tanjung Jabung Barat Regency

Tabel : 5.5.3 Jumlah Armada Penangkap Ikan Laut Menurut Kecamatan dan Ukuran Perahu/Kapal di Kabupaten Tanjung Jabung Barat, 2017
Table : 5.5.3 *Number of Fish Trap Net by District and Size of Boat/Ship in Tanjung Jabung Barat Regency, 2017*

Kecamatan <i>District</i>	Kapal Motor <i>In Boat Motor</i>				Jumlah <i>Total</i>	
	0 – 5 GT	5 – 10 GT	10 – 20 GT	> 20 GT		
(1)	(6)	(7)	(8)	(9)	(10)	
1. Tungkal Ulu	-	-	-	-	-	
2. Merlung	-	-	-	-	-	
3. Batang Asam	-	-	-	-	-	
4. Tebing Tinggi	-	-	-	-	-	
5. Renah Mendaluh	-	-	-	-	-	
6. Muara Papalik	-	-	-	-	-	
7. Pengabuan	-	-	-	-	-	
8. Senyerang	-	-	-	-	-	
9. Tungkal Ilir	691	71	8	7	777	
10. Bram Itam	-	-	-	-	-	
11. Seberang Kota	-	-	-	-	-	
12. Betara	-	-	-	-	-	
13. Kuala Betara	257	6	-	-	263	
Jumlah <i>Total</i>	2017	948	77	8	7	1 040
	2016	948	77	8	7	1.040
	2015	882	67	9	11	969
	2014	882	67	9	11	969
	2013	882	9	60	11	962

Sumber : Dinas Perikanan dan Kelautan Kabupaten Tanjung Jabung Barat
 Source : *Fisheries and Oceanies Service of Tanjung Jabung Barat Regency*

Jumlah Alat Tangkap Perikanan Laut Menurut Kecamatan di Kabupaten Tanjung Jabung Barat, 2017
 Tabel : 5.5.4 Number of Sea Fisheries Trap Net by District in Tanjung Jabung Barat Regency, 2017

Jenis Alat Kind of Trap Net (Unit)	Kecamatan District		Jumlah Total
	Tungkal Ilir	Kuala Betara	
(1)	(2)	(3)	(4)
1. Pengumpul Kerang	79	-	79
2. Pukat Hela/Trawi	83	-	83
3. Gill Net	393	171	564
4. Sondong	20	46	66
5. Rawai/Pancing	28	10	38
6. Jaring Insang	22	7	29
7. Togok	145	19	164
8. Seser	3	14	17
.			
Jumlah Total	2017	267	1040
	2016	267	1.040
	2015	277	1.114
	2014	279	1.121
	2013	277	1.114

Sumber : Dinas Perikanan dan Kelautan Kabupaten Tanjung Jabung Barat
 Source : Fisheries and Oceanies Service of Tanjung Jabung Barat Regency
 *data tidak tersedia

Tabel : 5.5.5 Jumlah Tenaga Kerja Perikanan Laut Menurut Kecamatan dan Jenis Alat di Kabupaten Tanjung Jabung Barat (Orang), 2017
Table : 5.5.5 *Number of Fishers by District and Kind of Trap Net in Tanjung Jabung Barat Regency (Person), 2017*

Jenis Alat <i>Kind of Trap Net</i> (Unit)	Kecamatan <i>District</i>		Jumlah <i>Total</i>	
	Tungkal Ilir	Kuala Betara		
(1)	(2)	(3)	(4)	
1. Pengumpul Kerang	168	-	158	
2. Pukat Hela/Trawi	249	-	249	
3. Gill Net	1.572	684	2.256	
4. Sondong	40	92	132	
5. Rawai/Pancing	56	20	76	
6. Jaring Insang	44	14	58	
7. Togok	290	38	328	
8. Sesor	3	14	17	
Jumlah <i>Total</i>	2017	2 412	862	3 274
	2016	2.416	862	3.278
	2015	2.181	590	2.771
	2014	2.191	594	2.785
	2013	2.181	590	2.771

Sumber : Dinas Perikanan dan Kelautan Kabupaten Tanjung Jabung Barat
 Source : *Fisheries and Oceanies Service of Tanjung Jabung Barat Regency*
 *data tidak tersedia

Tabel : 5.5.6
 Table : 5.5.6

Produksi Perikanan Laut Menurut Jenis Alat Tangkap di Kabupaten Tanjung Jabung Barat (Ton), 2017
 Sea Fisheries Production by District and Kind of Trap Net in Tanjung Jabung Barat Regency (Ton), 2017

Jenis Alat Kind of Trap Net	Kecamatan District		Jumlah Total	
	Tungkal Ilir	Kuala Betara		
(1)	(2)	(3)	(4)	
1. Fish Net	
2. Dogol/Trawl Mini	
3. Gill Net	
4. Sondong	
5. Rawai/Pancing	
6. Belat	
7. Togok	
8. Pancing/Perangkap	
9. Pengumpul Kerang	
Jumlah Total	2017	
	2016	
	2015	15.241,3	7.732	22.973,3
	2014	15.241,3	7.732	22.973,3
	2013	14.645,3	7.671,3	22.316,6

Sumber : Dinas Perikanan dan Kelautan Kabupaten Tanjung Jabung Barat

Source : Fisheries and Oceanies Service of Tanjung Jabung Barat Regency

*Data tidak tersedia

Tabel : 5.5.7
 Table : 5.5.7
 Produksi Perikanan Laut Menurut Kecamatan dan Jenis Ikan di Kabupaten
 Tanjung Jabung Barat (Ton), 2017
 Sea Fisheries Production by District and Kind of Fishin Tanjung Jabung Barat
 Regency (Ton), 2017

.Jenis Ikan <i>Kind of Fish</i>	Kecamatan <i>District</i>		Jumlah <i>Total</i>
	Tungkal Ilir	Kuala Betara	
(1)	(2)	(3)	(4)
1. Tenggiri	502,4	255,8	758,2
2. Bawal Hitam	577,7	251,7	829,4
3. Bawal Putih	366,1	103,5	469,6
4. Senangin	625,9	216,2	842,1
5. Kakap Merah	432,3	170,3	602,6
6. Kakap Putih	143,3	53,4	196,7
7. Kakap Batu	39,7	11,7	51,4
8. Alu-alu	207,9	95,8	303,7
9. Gerot	301,8	71,6	373,4
10. Kurau	246,1	83,9	330
11. Kembang	215,2	91,7	306,9
12. Belanak	542,4	160,8	703,2
13. Sebelah	229,6	72,1	301,7
14. Gulamah	1 019,4	418,5	1 437,9
15. Parang-parang	467,3	112,6	579,9
16. Talang-talang	128	81,1	209,1
17. Sembilang	242,9	105,3	348,2
18. Malung	426,1	161,9	588
19. Kerapu	19,1	4,1	23,2
20. Layur	156,8	70,3	227,1
21. Pari	624,1	207,1	831,2
22. Lidah	201,2	105	306,2
23. Nomei/Lomei	28	4,2	32,2
24. Selanget	136,2	94,1	230,3

Lanjutan Tabel / Continued Table 5.5.7

Jenis Ikan <i>Kind of Fish</i>		Kecamatan/District		Jumlah <i>Total</i>
		Tungkal Ilir	Kuala Betara	
(1)		(2)	(3)	(4)
25.	Selar Kuning	39,9	10,6	50,5
26.	Ikan Lainnya	773,7	301,2	1 074,9
27.	Udang Dogol	1 355,7	519,5	1 875,2
28.	Udang Putih	452,9	201,8	654,7
29.	Udang Krosok	990,6	470,2	1 460,8
30.	Udang Ketak	382,5	190,7	573,2
31.	Udang Belang	308,6	181,5	490,1
32.	Udang Lainnya	778,7	370,9	1 149,6
33.	Kepiting	419,8	165,3	585,1
34.	Rajungan	311,2	86,2	397,4
35.	Kerang Darah	1 083	215,2	1 298,2
36.	Binatang Berkulit Keras Lainnya	163,6	12,7	176,3
37.	Cumi-cumi	119,7	42,1	161,8
38.	Sotong	136,7	90,6	227,3
Jumlah <i>Total</i>	2017	15 328,8	5 728,5	21 057,3
	2016	13.393,2	8.976,3	22.369,5
	2015	14.058	6.660,8	20.718,8
	2014	15.241,3	7.732	22.973,3
	2013	15.055,2	7.732,0	22.787,2

Sumber : Dinas Perikanan dan Kelautan Kabupaten Tanjung Jabung Barat

Source : Fisheries and Oceanies Service of Tanjung Jabung Barat Regency

Tabel : 5.5.8 Nilai Produksi Perikanan Laut Menurut Kecamatan dan Jenis Ikan di Kabupaten Tanjung Jabung Barat (Ribu Rupiah), 2017
Table : 5.5.8 Production Values of Sea Fisheries by District and Kind of Fishin Tanjung Jabung Barat Regency (Thousands of Rupiah), 2017

Jenis Ikan Kind of Fish	Kecamatan District		Jumlah Total
	Tungkal Ilir	Kuala Betara	
(1)	(2)	(3)	(4)
1. Tenggiri	17.584.000	8.953.000	26.537.000
2. Bawal Hitam	16.175.600	7.047.600	23.223.200
3. Bawal Putih	10.983.000	3.105.000	14.088.000
4. Senangin	15.647.500	5.405.000	21.052.500
5. Kakap Merah	15.130.500	5.960.500	21.091.000
6. Kakap Putih	3.582.500	1.335.000	4.917.500
7. Kakap Batu	794.000	234.000	1.028.000
8. Alu-alu	3.742.200	1.724.400	5.466.600
9. Gerot	19.617.000	4.654.000	24.271.000
10. Kurau	8.613.500	2.936.500	11.550.000
11. Kembung	3.873.600	1.650.600	5.524.200
12. Belanak	8.136.000	2.412.000	10.548.000
13. Sebelah	4.592.000	1.442.000	6.034.000
14. Gulamah	15.291.000	6.277.500	21.568.500
15. Parang-parang	9.346.000	2.252.000	11.598.000
16. Talang-talang	1.920.000	1.216.500	3.136.500
17. Sembilang	4.372.200	1.895.400	6.267.600
18. Malung	6.817.600	2.590.400	9.408.000
19. Kerapu	305.600	65.600	371.200
20. Layur	2.352.000	1.054.500	3.406.500
21. Pari	11.233.800	3.727.800	14.961.600

Lanjutan Tabel / Continued Table 5.5.8

Jenis Ikan <i>Kind of Fish</i>	Kecamatan/ <i>District</i>		Jumlah <i>Total</i>
	Tungkal Ilir	Kuala Betara	
(1)	(2)	(3)	(4)
22. Lidah	3.018.000	1.575.000	4.593.000
23. Nomei/Lomei	448.000	67.200	515.200
24. Selanget	2.315.400	1.599.700	3.915.100
25. Selar Kuning	718.200	190.800	909.000
26. Ikan Lainnya	10.831.800	4.216.800	15.048.600
27. Udang Dogol	27.114.000	10.390.000	37.504.000
28. Udang Putih	13.587.000	6.054.000	19.641.000
29. Udang Krosok	17.830.800	8.463.600	26.294.400
30. Udang Ketak	17.212.500	8.581.500	25.794.000
31. Udang Belang	4.629.000	2.722.500	7.351.500
32. Udang Lainnya	3.893.500	1.854.500	5.748.000
33. Kepiting	27.287.000	10.744.500	38.031.500
34. Rajungan	5.601.600	1.551.600	7.153.200
35. Kerang Darah	10.830.000	2.152.000	12.982.000
36. Binatang Berkulit Keras Lainnya	981.600	76.200	1.057.800
37. Cumi-cumi	2.154.600	757.800	2.912.400
38. Sotong	1.913.800	1.268.400	3.182.200
Jumlah <i>Total</i>	382.854.200	330.476.400	128.205.400

Sumber : Dinas Perikanan dan Kelautan Kabupaten Tanjung Jabung Barat
 Source : Fisheries and Oceanies Service of Tanjung Jabung Barat Regency

Rumah Tangga Perikanan Perairan Umum Menurut Kecamatan di Kabupaten
Tanjung Jabung Barat, 2017
Tabel : 5.5.9
Table : Number of General Water Fisheries Household by District in Tanjung Jabung
Barat Regency, 2017

Uraian	Kecamatan District				
	Tungkal Ilir	Bram Itam	Seberang Kota	Betara	Kuala Betara
(1)	(2)	(3)	(4)	(5)	(6)
A. Rumah Tangga Perikanan (RTP)	16	96	46	130	61
B. Armada (Buah)	16	96	46	130	61
1. Jukung	-	-	-	-	-
2. Perahu Papan					
- Kecil	16	65	6	10	29
- Sedang	-	31	40	120	32
3. Motor Tempel/ Kapal Motor	-	-	-	-	-
4. Tanpa Perahu	-	-	-	-	-
C. Tenaga Kerja/Nelayan (Orang)	12	114	71	130	79
1. Jr. Insang Hanyut	-	12	40	-	-
2. Jr. Insang Tetap / Belat	-	24	22	2	44
3. Serok / Antong	-	17	-	-	19
4. Anco	12	29	-	3	5
5. Rawai	-	-	-	-	-
6. Pancing	-	19	-	7	11
7. Jala	-	13	-	-	-
8. Bubu	-	-	9	118	-

Lanjutan Tabel / Continued Table 5.5.9

Uraian	Kecamatan District				
	Pengabuan	Senyerang	Tungkal ulu	Batang Asam	Tebing Tinggi
(1)	(7)	(8)	(9)	(10)	(11)
A. Rumah Tangga Perikanan (RTP)	69	37	97	24	30
B. Armada (Buah)	69	37	97	24	30
1. Jukung	-	-	-	-	-
2. Perahu Papan					
- Kecil	13	-	22	8	-
- Sedang	56	37	75	16	30
3. Motor Tempel/ Kapal Motor	-	-	-	-	-
4. Tanpa Perahu	-	-	-	-	-
C. Tenaga Kerja (Orang)					
1. Jr. Insang Hanyut	9	26	6	8	-
2. Jr. Insang Tetap / Belat	47	11	28	-	6
3. Serok / Antong	10	-	13	-	-
4. Anco	-	-	-	-	-
5. Rawai	-	-	-	-	-
6. Pancing	3	-	20	8	-
7. Jala	-	-	-	-	16
8. Bubu	-	-	30	8	8

Lanjutan Tabel / Continued Table 5.5.9

Uraian	Kecamatan District			Jumlah
	Merlung	Muara Papalik	Renah Mendaluh	
(1)	(12)	(13)	(14)	(15)
A. Rumah Tangga Perikanan (RTP)	16	117	118	857
B. Armada (Buah)	16	117	118	857
1. Jukung	-	-	-	-
2. Perahu Papan				
- Kecil	-	60	73	302
- Sedang	16	57	45	555
3. Motor Tempel/ Kapal Motor	-	-	-	-
4. Tanpa Perahu	-	-	-	-
C. Tenaga Kerja (Orang)	16	133	154	1.101
1. Jr. Insang Hanyut	-	32	46	222
2. Jr. Insang Tetap / Belat	-	-	26	302
3. Serok / Antong	-	-	-	59
4. Anco	-	-	-	49
5. Rawai	-	-	-	-
6. Pancing	8	60	70	206
7. Jala	-	11	9	49
8. Bubu	8	30	3	214

Sumber : Dinas Perikanan dan Kelautan Kabupaten Tanjung Jabung Barat
 Source : Fisheries and Oceanies Service of Tanjung Jabung Barat Regency

Jumlah Alat Tangkap Perairan Umum, Produksi dan Jenis Alat Menurut Kecamatan di Kabupaten Tanjung Jabung Barat, 2017
 Tabel : 5.5.10
 Table : 5.5.10 Number of General Water Fisheries Trap Net, Production, and Kind of Trap Net by District in Tanjung Jabung Barat Regency, 2017

Uraian	Kecamatan District				
	Tungkal Ilir	Bram Itam	Seberang Kota	Betara	Kuala Betara
(1)	(2)	(3)	(4)	(5)	(6)
A. Banyaknya Alat (Unit)	16	96	46	130	61
1. Jr. Insang Hanyut	-	6	20	-	-
2. Jr. Insang Tetap / Belat	4	12	11	1	22
3. Serok / Antong	-	17	6	-	23
4. Anco	12	29	-	3	5
5. Rawai	-	-	-	-	-
6. Pancing	-	19	-	7	11
7. Jala	-	13	-	-	-
8. Bubu	-	-	9	119	-
B. Produksi (Ton)	24,1	88,1	42,8	83	75,5
1. Jr. Insang Hanyut	-	2,7	5,2	-	-
2. Jr. Insang Tetap / Belat	-	10,7	7,5	22,4	12,1
3. Serok / Antong	-	36,5	-	-	36,3
4. Anco	24,1	29,1	-	20,1	21,7
5. Rawai	-	-	-	-	-
6. Pancing	-	6	-	3,4	5,4
7. Jala	-	3,1	-	-	-
8. Bubu	-	-	30,1	37,1	-

Sumber : Dinas Perikanan dan Kelautan Kabupaten Tanj-ung Jabung Barat
 Source : Fisheries and Oceanies Service of Tanjung Jabung Barat Regency

Lanjutan Tabel / Continued Table 5.5.10

Uraian	Kecamatan District				
	Pengabuan	Senyerang	Tungkal Ulu	Batang Asam	Tebing Tinggi
(1)	(7)	(8)	(9)	(10)	(11)
A. Banyaknya Alat (Unit)	69	37	103	24	30
1. Jr. Insang Hanyut	9	26	6	8	-
2. Jr. Insang Tetap / Belat	47	11	28	-	6
3. Serok / Antong	10	-	13	-	-
4. Anco	-	-	-	-	-
5. Rawai	-	-	-	-	-
6. Pancing	3	-	20	8	-
7. Jala	-	-	-	-	16
8. Bubu	-	-	30	8	8
B. Produksi (Ton)	67,2	18	78,9	79,2	42,4
1. Jr. Insang Hanyut	4,1	5,8	2,2	3,6	0
2. Jr. Insang Tetap / Belat	15,4	12,2	10,2	-	8,2
3. Serok / Antong	42	-	31,2	-	-
4. Anco	-	-	-	-	-
5. Rawai	-	-	-	-	-
6. Pancing	5,7	-	3,1	45,1	-
7. Jala	-	-	-	-	3,2
8. Bubu	-	-	3,2	30,5	31

Lanjutan Tabel / Continued Table 5.5.10

Uraian	Kecamatan District			Jumlah Total
	Merlung	Muara Papalik	Renah Mendaluh	
(1)	(12)	(13)	(14)	(15)
A. Banyaknya Alat (Unit)	16	117	118	857
1. Jr. Insang Hanyut	-	16	23	114
2. Jr. Insang Tetap / Belat	-	-	13	155
3. Serok / Antong	-	-	-	69
4. Anco	-	-	-	49
5. Rawai	-	-	-	-
6. Pancing	8	60	70	206
7. Jala	-	11	9	49
8. Bubu	8	30	3	215
B. Produksi (Ton)	30,5	46,2	58,6	734,5
1. Jr. Insang Hanyut	-	2,9	4,1	30,6
2. Jr. Insang Tetap / Belat	-	-	10,1	108,8
3. Serok / Antong	-	-	-	146
4. Anco	-	-	-	95
5. Rawai	-	-	-	-
6. Pancing	4,1	8,1	6,2	87,1
7. Jala	-	2,2	2	10,5
8. Bubu	26,4	33	36,2	256,5

Sumber : Dinas Perikanan dan Kelautan Kabupaten Tanjung Jabung Barat
 Source : Fisheries and Oceanies Service of Tanjung Jabung Barat Regency

Tabel : 5.5.11 Nilai Produksi Perikanan Umum Menurut Kecamatan dan Jenis Ikan di Kabupaten Tanjung Jabung Barat (Ribu Rupiah), 2017
 Table : 5.5.11 Production Values of General Water Fisheries by District and Kind of Fishing Tanjung Jabung Barat Regency (thousands of rupiahs), 2017

Jenis Ikan <i>Kind of Fish</i>	Kwartal <i>quarter</i>				Jumlah <i>Total</i>
	I	II	III	IV	
(1)	(2)	(3)	(4)	(5)	(6)
1. Batok
2. Baung
3. Sepat Siam
4. Gabus
5. Toman
6. Lele
7. Tambakan
8. Belida
9. Lais
10. Ikan Lainnya
11. Udang Galah
12. Udang Lainnya
Jumlah <i>Total</i>	3.338.200	3.530.600	3.374.400	3.230.000	13.473.200

Sumber : Dinas Perikanan dan Kelautan Kabupaten Tanjung Jabung Barat
 Source : Fisheries and Oceanies Service of Tanjung Jabung Barat Regency

Rumah Tangga Budidaya Kolum dan Luas Pemeliharaan Menurut Kecamatan di
Kabupaten Tanjung Jabung Barat Tahun 2017
Tabel : 5.5.12 *Number of Fresh Water Household and Breeding Area by District in Tanjung
Jabung Barat Regency in 2017*

Uraian	Kecamatan District				
	Tungkal Ilir	Bram Itam	Seberang Kota	Betara	Kuala Betara
(1)	(2)	(3)	(4)	(5)	(6)
A. Rumah tangga Perikanan (RTP)					
a. s/d 0,1 Ha	128	200	20	108	46
b. 0,1 – 0,3 Ha	-	-	-	-	-
c. 0,3 – 0,5 Ha	-	-	-	-	-
d. >0,5 Ha	-	-	-	-	-
B Jumlah Pembudidaya	140	216	26	116	56
C Luas Pemeliharaan (Ha)	8,2	16	1,5	7,3	6,2
a. s/d 0,1 Ha	8,2	16	1,5	7,3	6,2
b. 0,1 – 0,3 Ha	-	-	-	-	-
c. 0,3 – 0,5 Ha	-	-	-	-	-
d. >0,5 Ha	-	-	-	-	-
D Produksi (Ton)	63,6	121,5	1,3	121,1	54,8
Nila	21,6	39,7	1,2	42,1	18,3
Mas	-	-	-	-	-
Lele	10,4	39,8	-	40,2	22,6
Patin	30,9	41,5	-	35,8	13,7
Gurame	0,5	0,2	-	0,8	-
Ikan Lainnya	0,2	0,3	0,1	2,2	0,2

Lanjutan Tabel / Continued Table 5.5.12

Uraian	Kecamatan District				
	Pengabuan	Senyerang	Tungkal ulu	Batang Asam	Tebing Tinggi
(1)	(7)	(8)	(9)	(10)	(11)
A. Rumahtangga Perikanan (RTP)	72	25	224	112	158
a. s/d 0,1 Ha	72	25	216	112	146
b. 0,1 – 0,3 Ha	-	-	8	-	12
c. 0,3 – 0,5 Ha	-	-	-	-	-
d. >0,5 Ha	-	-	-	-	-
B Jumlah Pembudidaya	80	31	316	179	209
C. Luas Pemeliharaan (Ha)	6	1,7	23,6	16,7	38,7
a. s/d 0,1 Ha	6,6	1,7	20,4	16,7	32,3
b. 0,1 – 0,3 Ha	-	-	3,2	-	6,4
c. 0,3 – 0,5 Ha	-	-	-	-	-
d. >0,5 Ha	-	-	-	-	-
D Produksi (Ton)	58,3	23,5	144,9	164,9	160,9
Nilai	6,2	4,3	51,2	59,1	50,3
Mas	-	-	0,6	0,7	0,5
Lele	21,3	1,7	44,2	61,3	53,7
Patin	30,6	17,3	47,5	43,1	54,3
Gurame	-	-	0,7	0,6	1,2
Ikan Lainnya	0,2	0,2	0,6	0,1	0,9

Lanjutan Tabel / Continued Table 5.5.12

Uraian	Kecamatan <i>District</i>			Jumlah <i>Total</i>
	Merlung	Muara Papalik	Rendah Mendaluh	
(1)	(12)	(13)	(14)	(15)
A. Rumahtangga Perikanan (RTP)	51	53	68	1.265
a. s/d 0,1 Ha	51	53	68	1.245
b. 0,1 – 0,3 Ha	-	-	-	20
c. 0,3 – 0,5 Ha	-	-	-	-
d. >0,5 Ha	-	-	-	-
B. Jumlah Pembudidaya	66	62	78	1.575
C. Luas Pemeliharaan (Ha)	4,6	3,5	3,3	137,7
a. s/d 0,1 Ha	4,6	3,5	3,3	127,7
b. 0,1 – 0,3 Ha	-	-	-	9,6
c. 0,3 – 0,5 Ha	-	-	-	-
d. >0,5 Ha	-	-	-	-
D. Produksi (Ton)	67,9	72,1	49,5	1 104,2
Nila	32	26,3	5,9	358,2
Mas	-	-	0,6	2,4
Lele	21,7	32,4	30,5	379,8
Patin	12,9	13	12,4	353,0
Gurame	1	0,3	-	5,3
Ikan Lainnya	0,3	0,1	0,1	5,5

Sumber : Dinas Perikanan dan Kelautan Kabupaten Tanjung Jabung Barat
 Source : Fisheries and Oceanies Service of Tanjung Jabung Barat Regency

5.6 Kehutanan

Luas Kawasan Hutan Menurut Fungsinya dalam Wilayah Cabang Dinas Kehutanan Kabupaten Tanjung Jabung Barat, 2017

Tabel : 5.6.1
Table

Forest Area by Used at Forestry Service of Tanjung Jabung Barat Regency, 2017

Penggunaannya <i>Used for</i>	Luas <i>Area</i> <i>(Ha)</i>
(1)	(2)
1. Hutan Lindung Gambut <i>Protected Forest</i>	...
2. Hutan Produksi Terbatas <i>Limited Production Forest</i>	...
3. Hutan Produksi <i>Production Forest</i>	...
4. Kawasan Budidaya Pertanian dan Non Pertanian <i>Agricultural and non Agricultural Estate Area</i>	...
5. Taman Nasional Berbak <i>Berbak National Park</i>	...
6. Tanaman Hutan Rakyat (Tahura) <i>Jungle</i>	...
7. Hutan Cagar Alam Pantai Timur <i>Forest Reserve</i>	...
8. Taman Nasional Bukit Tiga Puluh <i>Bukit Tiga puluh National Park</i>	...
9. Hutan Produksi Konversi	...
Jumlah / Total	2017
	...

Tabel : 5.6.2 **Produksi Hasil Hutan dan Hasil Ikutan Menurut Jenis Produksi di Kabupaten Tanjung Jabung Barat, 2015-2017**
Table : 5.6.2 **Production and by Product of Woods by Kind of Product in Tanjung Jabung Barat Regency, 2015-2017**

Jenis Produksi <i>Kind of Product</i>	Satuan (Batang/ Keping)	2015	2016	2017
(1)	(2)	(3)	(4)	(5)
1. Kayu Bulat / <i>Logs (Batang)</i>	M3
2. Kayu Gergajian/ <i>Sawn Logs (Kpg)</i>	M3
3. Kayu Lapis / <i>Plywood (Kpg)</i>	M3
4. Bahan Baku Serpilh (<i>SM</i>)	M3
5. Film Fice	M3
6. Wood Working / <i>Molding (Kpg)</i>	M3
7. Container Flooring (<i>Kpg</i>)	M3
8. Getah Jelutung / <i>Jelutung Sticky</i>	Ton
9. Getah Damar / <i>Damar Sticky</i>	Ton
10. Getah Gaharu / <i>Gaharu Sticky</i>	Ton
11. Getah Lainnya / <i>Others Sticky</i>	Ton
12. Block Board	M3
13. Pulp	Ton
14. Multilayer Engginering (<i>kpg</i>)	M3
15. Arang / <i>Charcoal</i>	Ton
16. Tissue	Ton
17. Eucalyptus	M3
18. Akasia	M3
19. Rotan /Rattan	Ton

Jumlah Perusahaan Industri & Tenaga Kerja



1.184 Perusahaan



3.490 Pekerja

6

INDUSTRI, PERTAMBANGAN DAN ENERGI
INDUSTRY, MINING, AND ENERGY



Produksi Listrik

119.793.002
(KWH)



80 %

Listrik
Terjual



15 %

Susut /
Hilang

Produksi Air Bersih & Banyak Pelanggan



PENJELASAN TEKNIS

1. **Industri manufaktur** adalah suatu kegiatan ekonomi yang melakukan kegiatan mengubah suatu barang dasar secara mekanis, kimia, atau dengan tangan sehingga menjadi barang jadi/setengah jadi, dan atau barang yang kurang nilainya menjadi barang yang lebih tinggi nilainya, dan sifatnya lebih dekat kepada pemakai akhir. Termasuk dalam kegiatan ini adalah jasa industri dan pekerjaan perakitan.
2. **Jasa industri** adalah kegiatan industri yang melayani keperluan pihak lain. Pada kegiatan ini bahan baku disediakan oleh pihak lain sedangkan pihak pengolah hanya melakukan pengolahannya dengan mendapat imbalan sebagai balas jasa (upah maklon).
3. **Perusahaan atau usaha industri** adalah suatu unit (kesatuan) usaha yang melakukan kegiatan ekonomi, bertujuan menghasilkan barang atau jasa, terletak pada suatu bangunan atau lokasi tertentu, dan mempunyai catatan administrasi tersendiri mengenai produksi dan struktur biaya serta ada seorang atau lebih yang bertanggung jawab atas usaha tersebut.

TECHNICAL NOTES

1. **Manufacturing industry** is defined as an economic activity processing basic goods mechanically, chemicals or manually into final or intermediate goods. It is also defined as processing of lower value goods into higher value goods as final or intermediate products. The activities also include services for manufacturing and assembling.
2. **Services for manufacturing** is defined as a manufacturing activity which serving other manufacturing establishments. In this case, raw materials are supplied by others while the workers are paid as a compensation for processing raw materials.
3. **A manufacturing establishment** is defined as a production unit engaged in economic activity, producing goods or services, located in a building or in a certain location, keeping a business record concerning the production and cost structure, and having a person or more that are responsible to those activities.

4. Industri manufaktur dikelompokkan ke dalam 4 golongan berdasarkan banyaknya pekerja, yaitu: industri besar (100 orang pekerja atau lebih), industri sedang/menengah (20–99 orang pekerja), industri kecil (5–19 orang pekerja), dan industri mikro (1–4 orang pekerja).
 5. Pelanggan adalah individu atau kelompok, baik rumah tangga, perusahaan atau institusi non profit yang membeli air bersih dari perusahaan air bersih.
 6. **Air disalurkan** adalah volume air bersih dari perusahaan air bersih
4. *Manufacturing industries are categorized into four groups, based on the number of employees: large scale manufacturing (100 employees or more), medium scale manufacturing (20–99 employees), small scale manufacturing (5–19 employees), and micro industry (1–4 employees).*
 5. *Customers are individuals or groups, whether household, company or non-profit institutions that buy water supply from water supply establishment.*
 6. *Distributed water is the volume of water supply from water supply establishment.*

ULASAN	DESCRIPTION
<p>Industri</p> <p>Jumlah perusahaan industri di Kabupaten Tanjung Jabung Barat tahun 2017 sebanyak xxxx perusahaan. Jumlah tenaga kerja seluruh perusahaan tersebut sebanyak xxxxxx orang.</p>	<p>Industry</p> <p><i>The number of industry establishment in Tanjung Jabung Barat regency was xxxx unit. The number of labor in that establishment was xxxxx persons.</i></p>
<p>Pertambangan</p> <p>Kabupaten Tanjung Jabung Barat memiliki potensi bahan galian di 7 kecamatan yang terdiri dari kecamatan Tungkal Ulu, Merlung, Batang Asam, Tebing Tinggi, Renah Mendaluh, Muara Papalik, dan Betara.</p>	<p>Mining</p> <p><i>Tanjung Jabung Barat regency has potential excavation in 7 subdistrict which is Tungkal Ulu, Merlung, Batang Asam, Tebing Tinggi, Renah Mendaluh, Muara Papalik, and Betara.</i></p>
<p>Energi</p> <p>Listrik yang terjual dikelompokkan menurut lima golongan. 5 golongan golongan tersebut adalah golongan rumah tangga, golongan industri, golongan perkantoran, golongan sosial dan penerangan jalan, dan golongan bisnis. Golongan yang paling besar pemakaian listrik yaitu golongan Rumah Tangga sebesar 44.327 kwh.</p> <p>Nilai produksi air bersih mengalami peningkatan baik jumlah maupun nilai produksi. Berdasarkan Kantor PDAM Tirta Pengabuan, produksi air bersih pada tahun 2017 sebesar 972.440 m³.</p>	<p>Energy</p> <p><i>Sold Electricity was classified into five classification. They were household class, industry class, office class, social and road lighting class, and business class. The highest consumption of electricity was Household in amount of 44.327 kwh.</i></p> <p><i>The production of water supply has increased in the production volumes and production values. Based on PDAM Tirta Pengabuan, the water supply production in 2017 was 972.440 m³.</i></p>

6.1 Perindustrian

Jumlah Perusahaan Industri dan Tenaga Kerja Menurut Kode Industri di Kabupaten Tanjung Jabung Barat, 2017
Number of Manufacturing Establishment and Labor by Industrial Code in Tanjung Jabung Barat Regency, 2017

Tabel : 6.1.1
 Table

Kode Industri <i>Industrial Code</i>	Jumlah Perusahaan <i>Number of Establishment</i>	Jumlah Tenaga Kerja <i>Number of Labour</i>
(1)	(2)	(3)
Makanan dan Minuman/ <i>Food and Beverage</i>	330	812
Tembakau/ <i>Tobacco</i>		
Tekstil/ <i>Textiles</i>		
Pakaian Jadi/ <i>Garment</i>	18	35
Kulit/ <i>Skin</i>		
Kayu dan Anyaman/ <i>Wood and Wicker</i>	30	90
Kertas/ <i>Paper</i>		
Penerbitan/ <i>Publishing</i>		
Batubara, Minyak dan Gas Bumi/ <i>Coal, Oil and Gas</i>		
Kimia/ <i>Chemical</i>	1	2
Karet & barang dari plastik/ <i>Rubber & Plastics Products</i>		
Barang galian bukan logam/ <i>Non-metal mineral Goods</i>		
Logam Dasar/ <i>Base Metal</i>		
Barang Logam dan peralatannya/ <i>Metal goods and utensils</i>	5	10
Mesin dan perlengkapannya/ <i>Machinery and equipment</i>	37	86
Peralatan Kantor dan pengolahan data <i>Office equipment and data processing</i>		
Mesin Listrik Lainnya/ <i>Other Electrical Machinery</i>		
Radio, Televisi & Peralatan Komunikasi/ <i>Radio, Television & Communication Equipment</i>		
Peralatan Kedokteran, alat ukur, optik, dan jam/ <i>Medical equipment, measuring instruments, optical, and hours</i>		
Kendaraan Bermotor/ <i>Motor vehicle</i>	17	34
Alat angkutan lainnya/ <i>Other transport equipment</i>		
Furnitur dan Pengolahan lainnya/ <i>Furniture and Others Processing</i>	10	30
Daur Ulang/ <i>Recycling</i>		
Jumlah / <i>Total</i>	448	1.099

Sumber: Dinas Perindustrian dan Perdagangan Kabupaten Tanjung Jabung Barat
 Source: *Industrial and Trade Affair Service of Tanjung Jabung Barat Regency*

Tabel : 6.1.2
 Table : 6.1.2
 Banyaknya Perusahaan Industri dan Jumlah Tenaga Kerja Menurut Jenis Industri di Kabupaten Tanjung Jabung Barat Tahun 2015-2017
 Number of Manufacturing Establishment and Labour by Kind of Industry in Tanjung Jabung Barat Regency in 2015-2017

Jenis Industri Kind of Industry	Jumlah Perusahaan Number of Establishment		Jumlah Tenaga Kerja Number of Labour	
	2015	2017	2015	2017
(1)	(2)	(3)	(4)	(5)
1. Ilmea Formal	138	140	406	415
2. Ilmea Non Formal	225	246	461	519
3. Industri Kimia, Agro Dan Hasil Hutan Formal	30	30	758	844
4. Industri Kimia, Agro Dan Hasil Hutan Non Formal	679	765	1.434	1.612
5. Industri Menengah	3	3	91	100
Jumlah Total	1.075	1.184	3.150	3.490

Sumber: Dinas Perindustrian dan Perdagangan Kabupaten Tanjung Jabung Barat
 Source: Industrial and Trade Affair Service of Tanjung Jabung Barat Regency

Tabel : 6.1.3
 Banyaknya Perusahaan Industri dan Jumlah Tenaga Kerja Menurut Jenis Industri/Sektor di Kabupaten Tanjung Jabung Barat, 2017
 Number of Manufacturing Establishment and Labor by Kind/Sector of Industry in Tanjung Jabung Barat Regency in 2017

Jenis Industri <i>Kind of Industry</i>	Jumlah Perusahaan <i>Number of Establishment</i>	Jumlah Tenaga Kerja <i>Number of labor</i>
(1)	(2)	(3)
I. Ilmea Formal		
1.Reparasi Motor	10	40
2.Reparasi Mesin/Las	17	51
3.Reparasi Jam	4	8
4.Reparasi TV/Radio	6	11
5.Galangan Kapal/Kayu	2	4
6.Reparasi Dinamo	2	6
7.Tukang Mas	22	39
8.Tukang Gigi	6	6
9.Tukang Kaca	3	4
10.Tukang Jahit	9	31
11.Tukang Kaleng	3	3
12.Apar Besi	6	14
13.Pengecoran Logam	1	3
II. Ilmea Non Formal		
1.Reparasi Motor	20	40
2.Reparasi Mesin/Las	5	35
3.Reparasi Jam	7	13
4. Reparasi TV/Radio	18	35
5. Galangan Kapal Kayu	8	21
6.Reparasi Dinamo	7	8
7.Tukang Mas	17	23
8.Tukang Gigi	8	8

Lanjutan Tabel / Continued Table 6.1.3

Jenis Industri <i>Kind of Industry</i>	Jumlah Perusahaan <i>Number of Establishment</i>	Jumlah Tenaga Kerja <i>Number of labor</i>
(1)	(2)	(3)
9. Tukang Kaca	2	3
10. Tukang Jahit	30	60
11. Batik	3	12
12. Tenun Sutera	3	7
13. Bordir	14	25
14. Apar Besi	6	12
III Industri Kimia, Agro dan Hasil		
Hutan Formal		
A. Sub Kimia		
1. Batu bata	20	40
2. Arang Tempurung	3	33
3. Tempayan	1	3
4. Cuka Getah	0	0
5. Air Accu	1	2
6. Dempul	1	2
B. Agro dan Hasil Hutan		
1. Meubel Kayu	20	90
2. Meubel Rotan	0	0
3. Pengolahan Ikan	12	68
4. Percetakan	8	29
5. Foto Kopi	10	21
6. Es Batu	6	17
7. Kopi Bubuk	2	4

Lanjutan Tabel / Continued Table 6.1.3

Jenis Industri <i>Kind of Industry</i>	Jumlah Perusahaan <i>Number of Establishment</i>	Jumlah Tenaga Kerja <i>Number of Labor</i>
(1)	(2)	(3)
8. Tahu	5	13
9. Tempe	5	9
10. Kopra	1	4
11. Terasi	7	40
12. Foto Studio	2	7
13. Air Minum Mineral	0	0
14. Keripik Pisang	2	3
15. Keripik Tempe	2	4
16. Minyak Kelapa	3	100
C. Agro		
1. Pengolahan Rotan	2	9
2. Pengolahan Sabut		
3. Roti		
4. Limunade	1	4
5. Nata Decoco	0	0
6. Kerupuk Ikan	5	16
7. Sirup Pidada	1	3
8. Bumbu Pecel	1	3
IV. Industri Kimia, Agro Dan Hasil Hutan Non Formal		
1. Es Lilin	17	18
2. Meubel kayu	39	112
3. Pengeringan Kopra	20	60
4. Pengeringan Ikan/Udang	15	30
5. Penggilingan Kopi	6	11
6. Pembuatan Tahu	11	33
7. Pembuatan Tempe	12	20

Lanjutan Tabel / Continued Table 6.1.3

Jenis Industri <i>Kind of Industry</i>	Jumlah Perusahaan <i>Number of Establishment</i>	Jumlah Tenaga Kerja <i>Number of Labor</i>
(1)	(2)	(3)
8. Terasi / Petis	22	44
9. Kerupuk Ikan	17	50
10. Kerupuk Ubi	11	20
11. Minyak Kelapa Kampung	15	30
12. Keripik Pisang	14	28
13. Batu bata	15	30
14. Arang Tempurung	5	20
15. Gula Kelapa	4	12
16. Anyaman Pandan	6	12
17. Anyaman Bambu	4	9
18. Anyaman Rotan	5	10
19. Anyaman Purun	3	10
20. Gula Aren	2	6
21. Photo Copy	17	22
22. Photo Studio	3	10
23. Sale Pisang	1	2
24. Meubel Rotan	4	8
25. Kerupuk Udang	20	64
V. Industri Menengah		
1. Minyak Kelapa	3	100

Sumber: Dinas Perindustrian dan Perdagangan Kabupaten Tanjung Jabung Barat

Source: Industrial and Trade Affair Service of Tanjung Jabung Barat Regency

6.2 Pertambangan dan Energi

Tabel : 6.2.1 Potensi Bahan Galian Menurut Kecamatan di Kabupaten Tanjung Jabung Barat, 2017
 Table Potency of Dig Substance by District in Tanjung Jabung Barat Regency, 2017

Kecamatan <i>District</i>	Potensi Bahan Galian <i>Potency of Dig Substance (M³)</i>				
	Galian Tanah Urug	Galian Pasir	Galian Kerikil	Galian Batu Split	Jumlah <i>Total</i>
(1)	(2)	(3)	(4)	(5)	(6)
1. Tungkal Ulu
2. Merlung
3. Batang Asam
4. Tebing Tinggi
5. Renah Mendaluh
6. Muara Papalik
7. Pengabuan
8. Senyerang
9. Tungkal Ilir
10. Bram Itam
11. Seberang Kota
12. Betara
13. Kuala Betara
Jumlah <i>Total</i>	2017
	2015	10.561.345	320.200	-	-
	2014	10.561.345	320.200	-	-
	2013	8.264.415.000	-	-	342.620.000 8.607.035.000
	2012	10.025.442.120	937.340.012	-	343.620.000 11.306.402.132

Tabel : 6.2.2 Luas Potensi Bahan Galian Menurut Kecamatan di Kabupaten Tanjung Jabung Barat, 2017
 Table : 6.2.2 Potency of Dig Su-bstance Area by District in Tanjung Jabung Barat Regency, 2017

Kecamatan <i>District</i>	Luas Potensi Bahan Galian (Ha)				Jumlah
	Galian TanahUrug	Galian Pasir	Galian Kerikil	Galian Batu Split	
(1)	(2)	(3)	(4)	(5)	
1. Tungal Ulu
2. Merlung
3. Batang Asam
4. Tebing Tinggi
5. Renah Mendaluh
6. Muara Papalik
7. Pengabuan
8. Senyerang
9. Tungal Ilir
10. Bram Itam
11. Seberang Kota
12. Betara
13. Kuala Betara
Jumlah Total	2017
	2016
	2015
	2014
	2013	225.288,3	-	-	3.436,2 228.724,5

Sumber: Kepala Kantor ESDM Kabupaten Tanjung Jabung Barat

Tabel : 6.2.3
 Table : 6.2.3
 Daya Terpasang, Produksi, dan Distribusi Listrik PT.PLN (Persero) pada Ranting PLN di Kabupaten Tanjung Jabung Barat 2012-2017
 Installed Electric Power, Production and Distribution of Electric Power of Government Electricity in Tanjung Jabung Barat Regency, 2011-2017

Tahun Years	Daya Terpasang (KW)	Produksi Listrik (KWH)	Listrik Terjual (KWH)	Dipakai Sendiri (KWH)	Susut/ Hilang (KWH)
(1)	(2)	(3)	(4)	(5)	(6)
2012	8.800	67.295.885	58.193.311	60.621	9.102.574
2013	8.889	79.250.470	65.906.822	217.390	13.126.258
2014	27.898	88.609.449	73.664.424	79.749	14.865.276
2015	27.898	101.391.992	85.011.774	91.253	16.288.966
2016	71 945 608	108 995 195	92 354 548	-	16 780 000
2017	81 345 408	119 793 002	98 566 318	-	16 810 000

Sumber: PT. PLN (Persero) Ranting Kabupaten Tanjung Jabung Barat
 Source: Public Electricity Service of Tanjung Jabung Barat Regency

Tabel : 6.2.4
Table : 6.2.4
 Banyaknya Pelanggan Perusahaan Listrik Negara (PLN) Kabupaten Tanjung Jabung Barat, 2009-2017
 Number of Government Electricity Costumer in Tanjung Jabung Barat Regency, 2009-2017

Tahun Years	Pelanggan Costumers
(1)	(2)
2009	15.541
2010	16.073
2011	23.395
2012	29.617
2013	33.050
2014	35.244
2015	46.985
2016	52.083
2017	58.992

Sumber: PT. PLN (Persero) Ranting Kabupaten Tanjung Jabung Barat
 Source: Public Electricity Service of Tanjung Jabung Barat Regency

Tabel : 6.2.5 Banyaknya Pelanggan Perusahaan Listrik Negara (PLN) Menurut Penggunaan di Kabupaten Tanjung Jabung Barat Tahun 2013-2017
Table : 6.2.5 Number of Government Electricity Consumer by Kind of Used in Tanjung Jabung Barat Regency, 2013-2017

Jenis Penggunaan <i>Kind of Used</i>	2013	2014	2015	2016	2017
(1)	(3)	(4)	(5)	(6)	(2)
1. Rumah Tangga <i>Household</i>	30.852	32.965	44.327	48.799	55.074
2. Industri <i>Industry</i>	12	10	10	14	19
3. Perkantoran <i>Office</i>	234	268	348	355	393
4. Sosial dan Penerangan Jalan <i>Social and Street light</i>	570	592	768	911	1.110
5. Bisnis/Toko <i>Business/Shop</i>	1.315	1.405	1.532	2.004	2.396
6. BTS	67	-	-	-	-
Jumlah <i>Total</i>	33.050	35.244	46.985	52.083	58.992

Sumber: PT. PLN (Persero) Ranting Kabupaten Tanjung Jabung Barat
 Source: Public Electricity Service of Tanjung Jabung Barat Regency

Tabel : 6.2.6 **Banyaknya Mesin Pembangkit Tenaga Listrik Yang Dimiliki PLN dan Kekuatannya Menurut Kecamatan di Kabupaten Tanjung Jabung Barat, 2017**
Table : 6.2.6 **Number of Electrical Machinery and Power by District in Tanjung Jabung Barat Regency, 2017**

Kecamatan <i>District</i>	Banyaknya Mesin <i>Number of Machinery</i> (Unit)	Kekuatan <i>Power</i> (Kwh)
(1)	(2)	(3)
1. Tungkal Ulu
2. Merlung
3. Batang Asam
4. Tebing Tinggi
5. Renah Mendaluh
6. Muara Papalik
7. Pengabuan
8. Senyerang
9. Tungkal Ilir
10. Bram Itam
11. Seberang Kota
12. Betara
13. Kuala Betara
Jumlah <i>Total</i>	2016	...
	2015	10
	2015	10
	2014	14
	2013	14
		3.750
		3.750
		8.889
		8.800

Sumber: PT. PLN (Persero) Ranting Kabupaten Tanjung Jabung Barat
 Source: Public Electricity Service of Tanjung Jabung Barat Regency

Tabel : 6.2.7 Nilai dan Produksi Tenaga Listrik Menurut Penggunaan di Kabupaten Tanjung Jabung Barat, 2017
 Table : 6.2.7 Production Electricity and Value by Used in Tanjung Jabung Barat Regency. 2017

Jenis Penggunaan <i>Kind of Used</i>	Produksi Terjual <i>Production Sold</i> (Kwh)	Nilai <i>Value</i> (Rp)
(1)	(2)	(3)
1. Rumah Tangga <i>Household</i>	71 820 842	90 145 097 514
2. Industri <i>Industry</i>	3 324 502	3 373 702 045
3. Perkantoran <i>Office</i>	6 827 860	10 2017 996 226
4. Sosial dan Penerangan <i>Society and Lightening</i>	2 381 018	1 706 291 582
5. Bisnis/Usaha <i>Business/Shop</i>	14 010 067	17 186 139 601
Jumlah <i>Total</i>		
	2017	98 364 289
	2016	92 354 548
	2015	85.011.772
	2014	73.664.424
		122 439 226 968
		...
		95.942.175.733
		70.826.476.403

Sumber: PT. PLN (Persero) Ranting Kabupaten Tanjung Jabung Barat
 Source: Public Electricity Service of Tanjung Jabung Barat Regency

Tabel : 6.2.8
 Table : 6.2.8
 Nilai dan Produksi Air Bersih Per Bulan di Kabupaten Tanjung Jabung Barat, 2017
 Production and Value of Water Supply by Month in Tanjung Jabung Barat Regency in 2017

Bulan Month	Produksi Production (M ³)	Nilai Value (Rupiah)
(1)	(2)	(3)
1. Januari	120 871	158 509 050
2. Februari	113 324	184 822 488
3. Maret	115 115	176 548 250
4. April	118 426	166 364 550
5. Mei	123 170	190 552 750
6. Juni	119 835	206 531 350
7. Juli	123 838	209 883 450
8. Agustus	128 689	240 825 500
9. September	123 130	241 450 050
10. Oktober	130 627	248 833 550
11. November	132 677	261 499 700
12. Desember	138 614	265 416 750
Jumlah Total		
	2017	1 488 316
	2016	1.380.787
	2015	972.440
	2014	972.440
	2013	741.705
		1.217.981.900

Sumber: Kantor PDAM Tirta Pengabuan Kuala Tungkal
 Source: Tirta Pengabuan Water Supply Corp of Ka. Tungkal

Tabel : 6.2.9
 Table : 6.2.9
 Banyaknya Pelanggan PDAM Tirta Pengabuan Kuala Tungkal menurut Jenis Konsumen Tahun 2013 -2017
 Number of Water Supply Consumers by Kind of Customer in Tanjung Jabung Barat Regency 2013 – 2017

Jenis Konsumen Kind of Consumer	2013	2014	2015	2016	2017
(1)	(2)	(3)	(4)	(5)	(6)
<i>Sosial/Social</i>					
Umum/General	-	-	-	-	-
Khusus/Special	25	30	30	40	61
<i>Non Niaga/Non Commercial</i>					
Rumahtangga/Household	2 539	3 420	3 688	4 158	6 155
Instansi Pemerintah Government Agencies	154	240	204	281	393
<i>Niaga/Commercial</i>					
Kecil/Small	7	8	9	17	18
Besar/Large	-	-	-	-	-
<i>Industri/Industry</i>					
Kecil/Small	-	-	-	-	-
Besar/Large	-	-	-	-	-
<i>Khusus/Special</i>					
Pelabuhan/Harbor	-	-	-	-	-
Lainnya/Others	-	-	-	-	-
Jumlah Total	2 725	3 698	3 931	4 496	6 429

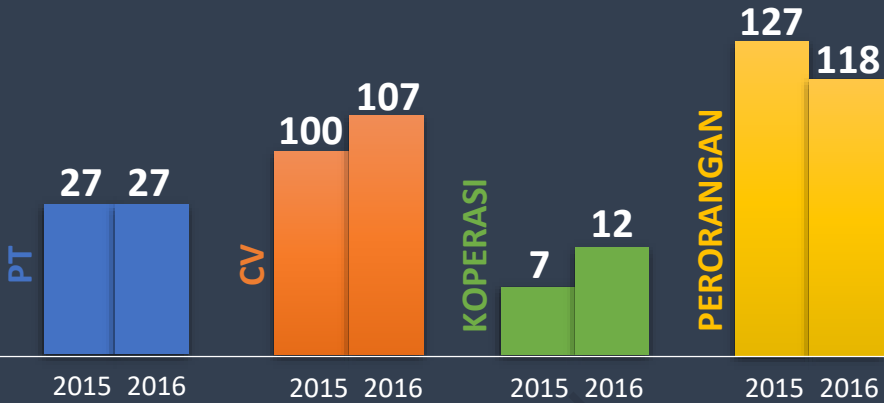
Sumber: Kantor PDAM Tirta Pengabuan Kuala Tungkal
 Source: Tirta Pengabuan Water Supply Corp of Ka. Tungkal

Tabel : 6.2.10 Banyaknya Pelanggan Air Bersih Menurut Jenis Pelanggan di Kabupaten Tanjung Jabung Barat Tahun 2013 – 2017
Table : 6.2.10 *Number of Water Supply Consumers by Kind of Consumers in Tanjung Jabung Barat Regency, 2013 – 2017*

<i>Pelanggan Consumers</i>	2013	2014	2015	2016	2017
(1)	(3)	(4)	(5)	(6)	(2)
1. Rumah Tempat Tinggal (Rumah Tangga A) <i>Household</i>	2 539	3 420	3 688	4 158	6 155
2. Hotel/Penginapan (Gol. Niaga Kecil) <i>Hotels and Inn</i>	7	8	9	17	18
3. Badan-badan Sosial/Rumah Sakit (Golongan Rumah Tangga B) <i>Social Organization</i>	154	240	204	281	393
4. Tempat Peribadatan <i>Religious Building</i>	25	30	30	40	61
5. Umum (Sosial Umum) <i>Other Social</i>	-	-	-	-	-
6. Perdagangan dan Industri (Gol. Niaga Besar) <i>Trade And Industry</i>	-	-	-	-	-
Jumlah <i>Total</i>	2 725	3 698	3 931	4 496	6 429

Sumber: Kantor PDAM Tirta Pengabuan Kuala Tungkal
 Source: *Tirta Pengabuan Water Supply Corp of Ka. Tungkal*

BANYAKNYA PERUSAHAAN BERBADAN HUKUM



7

PERDAGANGAN

TRADE

POSISI STOCK BERAS PEMERINTAH TANJUNG JABUNG BARAT 2016 (Kg)



PENJELASAN TEKNIS

TECHNICAL NOTES

- | | |
|--|--|
| <ol style="list-style-type: none"> 1. Barang-barang yang dikirim ke luar negeri untuk diolah dicatat sebagai ekspor, sedangkan hasil olahan yang dikembalikan ke Indonesia dicatat sebagai impor. 2. Barang-barang luar negeri yang diolah di dalam negeri dicatat sebagai barang impor meskipun barang olahan tersebut akan kembali ke luar negeri. 3. Pelabuhan Muat adalah pelabuhan darimana barang diangkut ke luar negeri atau diekspor 4. Negara tujuan adalah negara tujuan akhir yang diketahui untuk barang ekspor yang dikirim ke luar negeri 5. Badan usaha adalah kesatuan yuridis (hukum), teknis, ekonomi yang bertujuan mencari laba. 6. Koperasi adalah organisasi ekonomi rakyat yang berwatak sosial, beranggotakan orang-orang atau badan hukum koperasi yang merupakan tata susunan ekonomi sebagai usaha bersama atas asas kekeluargaan. | <ol style="list-style-type: none"> 1. <i>Goods send abroad for processing purposes are recorded as export while its product sent to Indonesia are recorded as import.</i> 2. <i>Foreign goods processed in Indonesia are still recorded as imports although the products will be sent to abroad.</i> 3. Port of loading is port where the goods are transported out of the country or exported. 4. Country of destination is country that is known to export goods sent abroad. 5. Bussiness entity is a part of law, techniques, economic which for getting the profit. 6. Cooperative is one of citizen economic organization that was for social action and having peoples or business entity which has economic structure as joint family venture. |
|--|--|

ULASAN	DESCRIPTION
<p data-bbox="180 225 311 248">Perdagangan</p> <p data-bbox="135 272 529 552">Perdagangan merupakan salah satu lapangan usaha yang memiliki kontribusi yang besar dalam perekonomian Kabupaten Tanjung Jabung Barat. Ekspor barang dari Kabupaten Tanjung Jabung Barat terus mengalami peningkatan dalam sepuluh tahun terakhir. Pada tahun 2017.</p> <p data-bbox="135 571 529 703">Jumlah perusahaan yang berada di Kabupaten Tanjung Jabung Barat masih sama dari tahun sebelumnya dengan 27 PT dan 107 CV</p>	<p data-bbox="605 225 687 248">Trading</p> <p data-bbox="568 272 958 480"><i>Trading is one of industrial origin which has high contribution in economic of Tanjung Jabung Barat regency. The export of Tanjung Jabung Barat regency has increased in past ten years. Volume export in 2017.</i></p> <p data-bbox="568 568 958 743"><i>The number of corporation in Tanjung Jabung Barat regency has increased every years. In 2017, the number of corporation was 27 PT, 100 CV/Firma.</i></p>
<p data-bbox="180 727 269 751">Koperasi</p> <p data-bbox="135 775 529 1217">Jumlah koperasi yang tercatat pada tahun 2017 sejumlah 375. Nilai simpanan dari seluruh koperasi yang ada sebesar 8.280.573.630 rupiah. Nilai permodalan, volume usaha, dan sisa hasil usaha koperasi di kabupaten ini juga mengalami peningkatan. Pada tahun 2017, nilai permodalan, volume usaha, sisa bagi hasil masing-masing sebesar 20.531.110 ribu rupiah, 50.016.368 ribu rupiah, and 3.215.693 ribu rupiah.</p>	<p data-bbox="568 791 695 815">Cooperation</p> <p data-bbox="568 823 958 1217"><i>The number of cooperation in 2017 at Tanjung Jabung Barat regency was 34. The value of savings for all the cooperation in 2017 was 35.696.895 thousands rupiah. Capitals, omzet, and balance showed the value of increment. In 2017, the value of capitals, omzet, and balance were 17.671.206 thousands rupiah, 971.454.114 thousands rupiahs, and 7.637.351 thousands rupiah.</i></p>

Tabel : 7.1
Table : 7.1
 Banyaknya Perusahaan Berbadan Hukum yang Mengurus Ijin di Kantor Perijinan Kabupaten Tanjung Jabung Barat, 2017
 Number of Regulated Companies Law That Permit in Licensing Office of Tanjung Jabung Barat Regency, 2017

Badan Hukum Corporation	2015	2016	2017
(1)	(2)	(3)	(3)
PT	27	27	...
CV/Firma	100	107	...
Koperasi/ Cooperative	7	12	...
Perorangan/ Individual	127	118	...
Jumlah/Total	261	264	...

Sumber : Kantor Pelayanan Perijinan Terpadu Kabupaten Tanjung Jabung Barat
 Source : Integrated Licensing Service Office of Tanjung Jabung Barat Regency

Tabel : 7.2 Jumlah Penerbitan Surat Izin Usaha Perdagangan (SIUP) di Kabupaten Tanjung Jabung Barat Menurut Jenis Perusahaan dan Kewarganegaraan Pemilik, 2017
Table : 7.2 *Number of Trade License by Kind of Establishment and Owners Citizen in Tanjung Jabung Barat Regency 2017*

Jenis Perusahaan <i>Kind of Establishment</i>	W N I <i>Indonesian</i>	W N A <i>Foreigner</i>	Jumlah <i>Total</i>
(1)	(2)	(3)	(4)
1. Perusahaan Besar <i>Big Establishment</i>	3	-	3
2. Perusahaan Menengah <i>Middle Establishment</i>	29	-	29
3. Perusahaan Kecil <i>Small Establishment</i>	148	-	148
Jumlah <i>Total</i>	180	-	180

Sumber: Dinas Perindustrian dan Perdagangan dan KKPT Kabupaten Tanjung Jabung Barat
 Source: *Industrial and Trade Affair Service and KPPT office of Tanjung Jabung Barat Regency*

Tabel : 7.3 Jumlah Penerbitan Surat Izin Usaha Perdagangan (SIUP) di Kabupaten Tanjung Jabung Barat Menurut Jenis Usaha Perusahaan Tahun 2007 – 2017
Table : *Number of Permit Trading Issued in Tanjung Jabung Barat Regency, 2007 – 2017*

Tahun	Jenis Usaha/ <i>Business Type</i>			Jumlah <i>Total</i>
	Besar <i>Big</i>	Menengah <i>Medium</i>	Kecil <i>Small</i>	
(1)	(2)	(3)	(4)	(5)
2008	23	33	122	178
2009	13	28	99	140
2010	8	10	127	145
2011	20	20	79	119
2012	61	87	246	394
2013	39	89	238	366
2014	10	44	211	265
2015	2	36	214	252
2016	3	29	148	180
2017

Sumber: Dinas Perindustrian & Perdagangan , KPPT Kabupaten Tanjung Jabung Barat
 Source: *Industrial and Trade Affair Service, and KPPT Office of Tanjung Jabung Barat Regency*

Tabel : 7.4 Realisasi Ekspor Kabupaten Tanjung Jabung Barat Tahun 2011-2017
 Table : 7.4 Export Realization of Tanjung Jabung Barat Regency Year 2011-2017

Bulan Month	Volume (Kg)	US Dollar
(1)	(2)	(3)
2012	171.152.507	116.900.882
2013	1.340.092,22	231.791.307,21
2014	369.056,61	258.801.785,35
2015	412 249 800	274 752 987,99
2016	402 839 067	23 724 555,49
2017

Sumber: Dinas Koperasi, UKM, perindustrian dan Perdagangan Kabupaten Tanjung Jabung Barat
 Source: UKM, Industrial and Trade Affair Service of Tanjung Jabung Barat Regency

Tabel : 7.5
Table : 7.5

Posisi Stock Beras Pemerintah pada Sub Divre Bulog Wilayah I Tanjung Jabung Barat, 2017
Supplies of Government Rice at Sub Logistical Depot of Tanjung Jabung Barat Regency, 2017

Uraian <i>Explanation</i>	Jumlah (Kg) <i>Total</i>
(1)	(2)
1. Persediaan Awal <i>Stock</i>	933 381
2. Penerimaan <i>Entry</i>	5 010 595
3. Pengeluaran <i>Expenseas</i>	5 473 206
4. Persediaan Akhir <i>End Stock</i>	470 770

Sumber: Kantor Sub Divre I Kuala Tungkal
Source: Logistical Depot of Kuala Tungkal

Tabel : 7.6 **Penerimaan Beras Pemerintah pada Sub Divre Bulog Wilayah I Kabupaten Tanjung Jabung Barat, 2017**
Table : 7.6 **Government Rice Stock at Sub Logistical Depot of Tanjung Jabung Barat Regency in 2017**

Uraian <i>Explanation</i>	Jumlah (Kg) <i>Total</i>
(1)	(2)
1. Move Nasional <i>National move</i>	-
2. Move Regional <i>Regional Move</i>	4 603 600
3. Pengadaan Dalam Negeri <i>National Exist</i>	406 995
4. Lain-lain <i>Other</i>	-
Jumlah <i>Total</i>	
	2017 5 010 595
	2016 5.757.156
	2015 2.708.190
	2014 5.507.825
	2013 5.945.524

Sumber: Kantor Sub Divre I Kuala Tungkal
 Source: Logistical Depot of Kuala Tungkal

Tabel : 7.7
Table : 7.7
Penyaluran Beras Pemerintah pada Sub Divre Bulog Wilayah I Kabupaten Tanjung Jabung Barat, 2017
Distribution of Government Rice at Sub Logistical Depot of Tanjung Jabung Barat Regency, 2017

Uraian <i>Explanation</i>	Jumlah <i>Total</i> (Kg)
(1)	(2)
1. Golongan Anggaran <i>Budget Group</i>	2 018
2. Narapidana <i>Prisoner</i>	-
3. Bencana Alam <i>Natural Disaster</i>	-
4. Operasi Pasar <i>Market Operation</i>	
- Operasi Pasar Murni (OPM)	9 430
- Raskin	5 292 000
- PKS-BBM	-
-Ketahanan Pangan	5 634
5. Lainnya <i>Others</i>	164 124
Jumlah <i>Total</i>	
2017	5 473 206
2016	5.342.490,97
2015	2.354.105
2014	4.862.485
2013	6.307.195

Sumber: Kantor Sub Divre I Kuala Tungkal
Source: Logistical Depot of Kuala Tungkal

Tabel : 7.8
Table : 7.8
Banyaknya Kader Koperasi yang Telah Dilatih/Dididik Menurut Jenis Latihan dan Koperasi di Kabupaten Tanjung Jabung Barat, 2017
Number of Cooperative Cadres Trained by Kind of Training and Cooperative in Tanjung Jabung Barat Regency, 2017

Jenis Latihan <i>Kind of Training</i>	K U D <i>Village Cooperative</i>	Non KUD <i>Non Village Cooperative</i>	P3K CK <i>Other Cooperative</i>	
(1)	(2)	(3)	(4)	
1. Pengurus / <i>Board of Manager</i>	24	60	-	
2. Badan Pemeriksa / Pengawas / <i>Board of Auditor</i>	1	1	-	
3. Manager	-	-	-	
4. Juru Buku / <i>Book keeper</i>	-	-	-	
5. Karyawan Koperasi / <i>Cooperative employers</i>	-	2	-	
6. P3K CK	-	-	-	
7. Koperasi Bidang Usaha	-	-	-	
8. Anggota Inti / <i>Subst. Members</i>	-	-	-	
9. Pengamat/Pengawas P3KCK/ <i>P3 KCK Controller</i>	-	-	-	
10. Petugas Gudang/ <i>Warehouse Guard</i>	-	-	-	
11. Pembinaan Akuntansi/ <i>Accounting founder</i>	-	-	-	
12. Kader Wanita / <i>Women cadre</i>	-	-	-	
Jumlah				
Total	2017	25	63	-
	2016	23	37	-
	2015	12	23	-
	2014	44	76	-
	2013	82	140	-

Sumber: Dinas Koperasi dan UMKM Kabupaten Tanjung Jabung Barat
Source: Cooperative Service of Tanjung Jabung Barat Regency

Tabel : 7.9
Table : 7.9
Banyaknya Koperasi dan Anggota Koperasi Menurut Kecamatan dan Jenis Koperasi di Kabupaten Tanjung Jabung Barat, 2017
Number of Cooperative and Members by District and Kind of Cooperative in Tanjung Jabung Barat Regency, 2017

Kecamatan <i>District</i>	Koperasi <i>Cooperative</i>		Anggota <i>Members</i>		Jumlah <i>Total</i>		
	KUD <i>Village Cooprt</i>	Non KUD <i>Non VC</i>	K U D <i>Village Cooprt</i>	Non KUD <i>Non VC</i>	Koperasi <i>Coopertv</i>	Anggota <i>Members</i>	
(1)	(2)	(3)	(4)	(5)	(6)	(7)	
1. Tungkal Ulu	1	22	28	5 866	23	5 894	
2. Merlung	5	12	3 147	1 221	17	4 368	
3. Batang Asam	4	11	2 183	2 013	15	4 196	
4. Tebing Tinggi	7	36	3 072	4 228	43	7 300	
5. Renah Mendaluh	3	17	1 228	572	20	1 800	
6. Muara Papalik	4	11	2 095	229	15	2 324	
7. Pengabuan	2	12	320	340	14	660	
8. Senyerang	4	14	346	257	18	603	
9. Tungkal Ilir	1	153	47	10 691	154	10 738	
10. Bram Itam	-	14	-	527	14	527	
11. Seberang Kota	-	-	-	-	-	-	
12. Betara	1	27	75	1 676	28	1 751	
13. Kuala Betara	1	13	82	748	14	830	
Jumlah <i>Total</i>	2017	33	342	12 623	28 368	375	40 991
	2016	34	334	11.986	24.439	368	36.425
	2015	34	331	11.589	24.541	365	36.384
	2014	30	321	8.390	23.314	351	31.704
	2013	37	315	15.069	19.567	346	33.076

Sumber: Dinas Koperasi dan UMKM Kabupaten Tanjung Jabung Barat
Source: Cooperative Service of Tanjung Jabung Barat Regency

Tabel : 7.10
Table : 7.10
Banyaknya KUD, Jumlah Simpanan, Permodalan, Volume Usaha dan Sisa Hasil Usaha Menurut Kecamatan di Kabupaten Tanjung Jabung Barat, 2017
Number of Village Cooperative, Saving, Capital, Omzet and Balance by District in Tanjung Jabung Barat Regency, 2017

Kecamatan <i>District</i>	KUD <i>Village Cooprtv (Unit)</i>	Simpanan <i>Savings (Rp.000)</i>	Permodalan <i>Capitals (Rp.000)</i>	Volume Usaha <i>Omzet (Rp.000)</i>	S H U <i>Balance (Rp.000)</i>	
(1)	(2)	(3)	(4)	(5)	(6)	
1. Tungkal Ulu	1	12 525	12 525	-	-	
2. Merlung	5	840 181	3 278 328	9 545 280	1 870 555	
3. Batang Asam	4	491 943	3 738 174	659 296	206 233	
4. Tebing Tinggi	7	2 589 109	6 200 022	37 218 067	724 243	
5. Renah Mendaluh	3	589 978	3 987 282	1 336 549	132 061	
6. Muara Papalik	4	490 538	1 017 170	1 107 359	250 716	
7. Pengabuan	2	919 871	1 025 534	-	12 585	
8. Senyerang	4	20 840	940 356	144 267	15 700	
9. Tungkal Ilir	1	10 777	189 374	-	-	
10. Bram Itam	-	-	-	-	-	
11. Seberang Kota	-	-	-	-	-	
12. Betara	1	18 745	118 745	-	-	
13. Kuala Betara	1	20 600	23 600	5 550	3 600	
Jumlah Total	2017	33	6 005 107	20 531 110	50 016 368	3 215 693
	2016	34	5.752.387	8.792.945	115.102.070	3.522.024
	2015	34	5.705.557	8.792.945	123.802.070	3.522.084
	2014	30	2.025.130	10.020.686	90.647.555	2.290.026
	2013	30	93.548.911	15.203.855	187.819.526	20.177.789

Sumber: Dinas Koperasi dan UMKM Kabupaten Tanjung Jabung Barat
Source: Cooperative Service of Tanjung Jabung Barat Regency

Tabel : 7.11
Table : 7.11
Banyaknya Koperasi, Jumlah Simpanan, Permodalan, Volume Usaha dan Sisa Hasil Usaha Menurut Kecamatan di Kabupaten Tanjung Jabung Barat, 2017
Number of Cooperative, Saving, Capital, Omzet and Balance by District in Tanjung Jabung Barat Regency, 2017

Kecamatan <i>District</i>	Koperasi <i>Cooperative</i> (Unit)	Simpanan <i>Savings</i> (Rp.000)	Permodalan <i>Capitals</i> (Rp.000)	Volume Usaha <i>Omzet</i> (Rp.000)	S H U <i>Balance</i> (Rp.000)	
(1)	(2)	(3)	(4)	(5)	(6)	
1. Tungkal Ulu	23	4 874 954,620	5 476 282,800	10 430 085,080	452 285,090	
2. Merlung	17	2 872 070,890	6 172 335,270	831 940 546,090	2 895 877,820	
3. Batang Asam	15	2 007 574,090	6 733 470,280	1 413 662,380	710 356,050	
4. Tebing Tinggi	43	13 748 512,820	20 030 762,760	41 274 730,810	2 786 026,150	
5. Renah Mendaluh	20	971 714,050	4 441 637,520	1 990 801,020	172 072,980	
6. Muara Papalik	15	615 975,320	1 139 287,450	1 107 358,560	250 715,600	
7. Pengabuan	14	1 643 321,000	1 950 530,000	121 050,000	23 685,000	
8. Senyerang	18	77 390,000	1 021 920,000	372 889,000	1 956,000	
9. Tungkal Ilir	154	5 155 458,230	17 272 816,550	7 989 372,110	951 656,950	
10. Bram Itam	14	181 459,000	181 459,000	-	-	
11. Seberang Kota	-	-	-	-	-	
12. Betara	28	844 924,000	644 624,450	220 720,000	29 642,000	
13. Kuala Betara	14	323 105,000	59 335,000	869 550,000	6 300,000	
Jumlah Total	2017	375	33 316 459,020	65 124 461,070	897 730 765,050	8 280 573,630
	2016	368	25.803.552	35.427.836	41.224.718	7.635.395
	2015	365	35.696.895	17.671.206	971.454.114	7.637.351
	2014	351	9.943.516	85.667.784	216.004.900	3.557.473
	2013	286	36.902.513	22.717.833	1.339.327.881	3.534.365

Sumber: Dinas Koperasi dan UMKM Kabupaten Tanjung Jabung Barat
Source: Cooperative Service of Tanjung Jabung Barat Regency

Tabel : 7.12
Table

Banyaknya Koperasi Primer, Gabungan dan Induk Serta Jumlah Anggota Menurut Jenis Koperasi di Kabupaten Tanjung Jabung Barat, 2017
Number of Primary, Union and Principal Cooperatives and Members by Kind of Cooperative in Tanjung Jabung Barat Regency, 2017

Jenis Koperasi <i>Kind of Cooperative</i>	Banyaknya Koperasi <i>Number of Cooperative</i>	Jumlah Anggota <i>Members</i>
(1)	(2)	(3)
1. KUD / Village Cooperative	33	12 623
2. Kop. Perkebunan / Forestry Cooperative	28	5 761
3. Kop. Pertanian / Agricultural Cooperative	33	1 454
4. Kop. Perikanan/Fisheries Cooprtv	32	1 901
5. Kop. Peternakan /Animal Husbandry Cooperative	2	75
6. Kopontren	8	421
7. Koperasi Simpan Pinjam (KSP)	27	3 217
8. Koperasi Pasar	4	181
9. Koperasi Pegawai Negeri	33	1 794
10. Kop. Karyawan / Labour Cooperative	17	4 398
11. Koperasi Serta Usaha (KSU)	12	1 251
12. Koperasi Tambang	7	183
13. Koperasi Wanita	6	762
14. Koperasi Profesi	11	623
15. Pusat Koperasi	2	30
16. Koperasi Lain-lain	99	5 160
17. Koperasi Hutan	21	1 151
Jumlah <i>Total</i>	2017	375
	2016	368
	2015	365
	2014	351
	2013	346
		-

Sumber: Dinas Koperasi dan UMKM Kabupaten Tanjung Jabung Barat
Source: Cooperative Service of Tanjung Jabung Barat Regency

STATISTIK HOTEL 2017



12

JUMLAH HOTEL



100%

HOTEL MELATI

8

HOTEL DAN PARIWISATA
HOTEL AND TOURISM



Rentang Tarif Kamar Hotel

30.000-888.000

Jumlah Kapal Yang Datang dan Berangkat



60

KAPAL MASUK



62

KAPAL KELUAR

PENJELASAN TEKNIS

1. **Wisatawan mancanegara** (wisman) ialah setiap pengunjung yang mengunjungi suatu negara di luar tempat tinggalnya, didorong oleh satu atau beberapa keperluan tanpa bermaksud memperoleh penghasilan di tempat yang dikunjungi dan lamanya kunjungan tersebut tidak lebih dari satu tahun (12 bulan). Definisi ini mencakup 2 (dua) kategori wisatawan mancanegara, yaitu :
 - a. Wisatawan (turis) ialah setiap pengunjung seperti definisi di atas yang tinggal paling sedikit 24 jam, akan tetapi tidak lebih dari 1 (satu) tahun di tempat yang dikunjungi, dengan maksud antara lain: berlibur, rekreasi, olah raga, bisnis, menghadiri pertemuan, studi, dan kunjungan dengan alasan kesehatan.
 - b. *Excursionist* ialah setiap pengunjung seperti definisi di atas yang tinggal kurang dari 24 jam di tempat yang dikunjungi (termasuk "Cruise passengers"). *Cruise Passengers* ialah setiap pengunjung yang tiba di suatu negara di mana mereka tidak menginap di akomodasi yang

TECHNICAL NOTES

1. **An International Visitor** is any person visiting a country other than his usual place of residence for any reason other than for earning income in the country visited, and the length of stay is no more than one year (12 months). This definition covers two categories of foreign visitors, namely :
 - a. "Tourist" is any visitor staying for at least 24 hours, but no more than one year, in the country visited, with the intention of visiting, and for any of these purposes: Pleasure, recreation and sports, Business, visiting friends and relatives, missions, attending meetings, conferences, visit for health reasons and study.
 - b. "Excursionist" is any visitor staying less than 24 hours in the country visited including, "Cruise Passengers", i.e. visitors arriving in a country without staying in any accommodation available in the visited country.

tersedia di negara tersebut, misalnya dengan kapal laut.

2. **Rata-rata lama tinggal** adalah rata-rata waktu tinggal wisatawan mancanegara di Indonesia untuk satu kali kunjungan.
2. ***Average length of stay** is the average stay duration of foreign visitor in Indonesia for one trip.*
3. **Usaha penyediaan akomodasi** adalah usaha yang menyediakan pelayanan penginapan yang dapat dilengkapi dengan pelayanan pariwisata lainnya. Usaha penyediaan akomodasi dapat berupa hotel, vila, pondok wisata, bumi perkemahan, persinggahan karavan, dan akomodasi lainnya yang digunakan untuk tujuan pariwisata.
3. ***The business of providing accommodation** is a business that provides specialty services that can be equipped with other tourism services. It includes hotel, villa, cottage, camping, caravan stop, and other accommodation that are used for tourism purposes.*
4. **Hotel** adalah penyediaan akomodasi secara harian berupa kamar-kamar di dalam satu bangunan yang dapat dilengkapi dengan jasa pelayanan makan dan minum, kegiatan hiburan dan atau fasilitas lainnya. Hotel terdiri dari hotel berbintang dan hotel non-bintang.
4. ***Hotel** is a daily supply of accommodation rooms within a building which can be equipped with eating and drinking services, entertainment activities and/or other facilities. Hotel consists of a classified hotel and a non-classified hotel.*
5. **Hotel bintang** adalah usaha penyediaan jasa pelayanan penginapan, makan minum serta jasa lainnya bagi umum dengan menggunakan sebagian atau
5. ***A star hotel** is the business of providing an accommodation, eating and drinking as well as other services for the public by using a building or a part of a building. It is managed*

seluruh bangunan. Usaha ini dikelola secara komersial serta memenuhi ketentuan persyaratan sebagai hotel bintang (termasuk berlian) yang ditetapkan dalam surat keputusan instansi yang membinanya. Misalnya hotel bintang lima, hotel bintang empat dan seterusnya.

commercially and meets specified requirements as a star hotel (including diamonds) set forth in the decree of fostering agency. For example, five star hotel, four star hotel, and so on.

6. **Tingkat penghunian kamar hotel** adalah persentase banyaknya malam kamar yang dihuni terhadap banyaknya malam kamar yang tersedia.

6. **Room occupancy rate** is the number of room-nights occupied divided by the number of room-nights available, multiplied by 100 percent.

7. **Rata-rata lamanya tamu menginap** adalah banyaknya malam tempat tidur yang terpakai (malam tamu) dengan banyaknya tamu yang menginap di hotel atau akomodasi lainnya.

7. **Average length of stay** is the number of bed-nights used (guest night) divided by the number of guests coming to spend the night at the accommodation.

ULASAN

Kabupaten Tanjung Jabung Barat memiliki 12 hotel dan penginapan yang terdiri dari 9 hotel dan 3 penginapan. Klasifikasi hotel yang ada di Kabupaten Tanjung Jabung Barat adalah hotel non bintang.

Tarif kamar hotel dan penginapan di kabupaten Tanjung Jabung Barat berkisar antara 30.000 rupiah sampai 888.000 rupiah. Pendidikan terakhir yang ditamatkan oleh karyawan setiap hotel di kabupaten ini berada pada jenjang SLTA dan SLTP.

DESCRIPTION

Tanjung Jabung Barat Regency has 12 units of hotels and inns that consist of 9 hotels and 3 inns. The classification of hotels in this regency is non star hotels.

The hotel rates and inns in Tanjung Jabung Barat regency start from 30.000 rupiah up to 888.000 rupiah. The level of employee education in this regency was senior high school and junior high school.

<https://tanjabbarkab.bps.go.id/>

Tabel : 8.1 Banyaknya Hotel di Kabupaten Tanjung Jabung Barat (Unit) 2011-2017
Table : *Number of Hotel in Tanjung Jabung Barat Regency, 2012-2017*

Tahun	Hotel	
	Berbintang	Nonbintang
(1)	(2)	(3)
2012	-	11
2013	-	12
2014	-	13
2015	-	12
2016	-	12
2017	-	12

Sumber : Badan Pusat Statistik Kabupaten Tanjung Jabung Barat

Source : *Central Statistic Board of Tanjung Jabung Barat Regency*

Tabel : 8.2 Banyaknya Kamar dan Tempat Tidur Per Hotel Penginapan di Kabupaten Tanjung Jabung Barat (Buah/Unit), 2017
 Table : 8.2 Number of Rooms and Beds by Hotel/Inn in Tanjung Jabung Barat Regency, 2017

Hotel / Penginapan <i>Hotel/Inn</i>	K a m a r <i>R o o m s</i>	Tempat Tidur <i>B e d s</i>
(1)	(2)	(3)
1. Hotel Mulia	34	41
2. Hotel Mutiara Indah	11	11
3. Hotel Setia Jaya	22	30
4. Hotel Namber	25	30
5. Hotel Arriyadh	433	86
6. Hotel Cahaya	40	76
7. Hotel Sungai Batang Indah	25	32
8. Penginapan Melati Jaya	26	33
9. Penginapan Berlian	Tutup Sementara	
10. Hotel City	28	39
11. Hotel Masa Kini	22	24
12. Penginapan Candi Agung	10	11
Jumlah <i>Total</i>	2017	676
	2016	676
	2015	676
	2014	329

Sumber: Badan Pusat Statistik Kabupaten Tanjung Jabung Barat
 Source: Central Statistic Board of Tanjung Jabung Barat Regency

Tabel : 8.3 Besarnya Tarif Kamar Hotel/Penginapan Per Malam/Orang di Kabupaten Tanjung Jabung Barat Menurut Hotel/Penginapan, Jenis Kamar dan Tingkatan (Rupiah), 2017
Table : 8.3 *Hotels/Inn Tariff by Hotel/Inn, Class and Kind of Room in Tanjung Jabung Barat Regency, 2017*

Hotel / Penginapan <i>Hotel/Inn</i>	Standar/Superior <i>Non Suite</i>		Suite	
	Min	Max	Min	Max
(1)	(2)	(3)	(4)	(5)
1. Hotel Mulia	150.000	350.000	680.000	850.000
2. Hotel Mutiara Indah	30.000	50.000	-	-
3. Hotel Setia Jaya	70.000	120.000	-	-
4. Hotel Namber	60.000	90.000	-	-
5. Hotel Arriyadh	125.000	175.000	225.000	300.000
6. Hotel Cahaya	130.000	130.000	300.000	300.000
7. Hotel Sungai Batang Indah	70.000	150.000	-	-
8. Penginapan Melati Jaya	60.000	120.000	-	-
9. Penginapan Berlian	Tutup Sementara			
10. Hotel City	60.000	70.000	160.000	220.000
11. Hotel Masa Kini	175.000	420.000	-	-
12. Penginapan Candi Agung	100.000	200.000	-	-

Sumber: Badan Pusat Statistik Kabupaten Tanjung Jabung Barat
 Source: Central Statistic Board of Tanjung Jabung Barat Regency

Tabel : 8.4 Banyaknya Karyawan Hotel/Penginapan di Kabupaten Tanjung Jabung Barat Menurut Hotel/Penginapan dan Tingkat Pendidikan, 2017
Table : 8.4 *Number of Hotels/Inn Employer by Hotel/ Inn and Education of Employer in West Tanjung Jabung Regency, 2017*

Hotel / Penginapan <i>Hotel/Inn</i>	Univ/ Akademi <i>Academics</i>	SLTA <i>Senior High</i>	SLTP <i>Junior High</i>	Jumlah <i>Total</i>	
(1)	(2)	(3)	(4)	(6)	
1. Hotel Mulia	1	6	3	10	
2. Hotel Mutiara Indah	-	2	-	2	
3. Hotel Setia Jaya	-	3	2	5	
4. Hotel Namber	-	2	1	3	
5. Hotel Arriyadh	3	4	6	13	
6. Hotel Cahaya	-	5	3	8	
7. Hotel Sungai Batang Indah	1	1	1	3	
8. Penginapan Melati Jaya	-	3	-	3	
9. Penginapan Berlian		Tutup Sementara			
10. Hotel City	-	5	1	6	
11. Hotel Masa Kini	-	10	-	10	
12. Penginapan Candi Agung	-	2	1	3	
Jumlah <i>Total</i>	2016	5	43	18	71
	2015	5	43	18	71
	2014	-	42	24	66
	2013	2	29	28	59

Sumber: Badan Pusat Statistik Kabupaten Tanjung Jabung Barat
 Source: *Central Statistic Board of Tanjung Jabung Barat Regency*

Tabel : 8.5 Banyaknya Kapal dan Anak Buah Kapal Asing yang Datang dan Berangkat Melalui Pelabuhan di Kab. Tanjung Jabung Barat, 2017
Table : 8.5 *Number of Incoming Foreign and Ship's Crew and Leave Passing Harbor in Tanjung Jabung Regency, 2017*

Bulan <i>Month</i>	Kapal Asing <i>Foreign Ship</i>		ABK ASING	
	Datang <i>Arrive</i>	Berangkat <i>Depart</i>	Datang <i>Arrive</i>	Berangkat <i>Depart</i>
(1)	(2)	(3)	(4)	(5)
1. Januari	*	*	*	*
2. Februari	*	*	*	*
3. Maret	*	*	*	*
4. April	*	*	*	*
5. Mei	*	*	*	*
6. Juni	*	*	*	*
7. Juli	*	*	*	*
8. Agustus	*	*	*	*
9. September	*	*	*	*
10. Oktober	*	*	*	*
11. November	*	*	*	*
12. Desember	*	*	*	*
Jumlah <i>Total</i>	2017
	2016	*	*	*
	2015	62	60	1.199
	2014	*	*	*
	2013	104	86	1.535

Sumber: Kantor Imigrasi Kuala Tungkal
Source: Immigration Office of Kuala Tungkal

784.143

EKSPOR

114.903
TON

IMPOR

9

TRANSPORTASI DAN KOMUNIKASI

TRANSPORTATION AND COMMUNICATION

BONGKAR MUAT BARANG DI PELABUHAN

1.258.868
TON

MUAT

451.240
TON

BONGKAR

PENJELASAN TEKNIS

1. **Jalan** merupakan prasarana untuk memperlancar kegiatan perekonomian. Peningkatan pembangunan jalan dapat memudahkan mobilitas penduduk dan memperlancar perdagangan antar daerah.
2. **Telekomunikasi** adalah setiap pemancaran, pengiriman dan atau penerimaan dari setiap informasi dalam bentuk tanda-tanda, isyarat, tulisan, gambar, suara dan bunyi melalui sistem kawat, optik, radio atau sistem elektromagnetik lainnya.
3. **Kantor Pos** adalah tempat pemberi pelayanan komunikasi tertulis dan atau surat elektronik, layanan paket, layanan logistik, layanan transaksi keuangan, dan layanan keagenan pos untuk kepentingan umum. Rumah pos berfungsi sama seperti kantor pos dan kantor pos pembantu, bedanya rumah pos biasanya terletak di daerah terpencil.

TECHNICAL NOTES

1. **Road** is one of infrastructure which has expedited economic activities. The increment of development will make citizen's mobility and regional trading run easier.
2. **Telecommunication** includes every transmitting, delivering and or receiving from every information of marking, signal, article, picture, sound and voice through strand of wire system, optic, radio or other electromagnetic system.
3. **Post Office** is a service provider facility of written communication and or electronic mail, parcel service, logistics services, financial transaction services, and postal services to the public. Postal house has the same function as the post office and subsidiary of post office, the difference is that postal house is usually located in remote areas.

ULASAN

DESCRIPTION

Transportasi

Angkutan darat dan transportasi air merupakan salah satu sarana perhubungan yang sangat penting di Kabupaten Tanjung Jabung Barat. Perkembangan lalu lintas angkutan tersebut dipengaruhi oleh keadaan jalan dan laju lalu lintas angkutan.

Panjang Jalan di Kabupaten Tanjung Jabung Barat pada tahun 2017 adalah 1.824,82 km. Panjang jalan tersebut terdiri dari jalan baik sepanjang 801,07 km dan jalan buruk sepanjang 269,40 km.

Laju lalu lintas angkutan sungai di dermaga LLASDP tahun 2017 menunjukkan peningkatan jumlah kapal dan penumpang yang datang. Jumlah kapal yang masuk sebanyak 20.938 kapal. Penumpang yang datang sejumlah 193.693 orang.

Komunikasi

Aktivitas pengiriman jenis surat di Kabupaten Tanjung Jabung Barat pada tahun 2017 mengalami peningkatan jika dibandingkan dengan tahun sebelumnya.

Transportation

Land Transportation and Water Transportation are important transportation way in Tanjung Jabung Barat Regency. The condition of transportation traffic in LLASDP will be effected by the condition of roads and traffic rate of transportation.

In 2017, roads length in Tanjung Jabung Barat regency was 1.824,82 km. It consisted of well condition roads 801,07 km and damaged roads 269,40 km.

The rate of river transport traffic at the LLASDP pier in 2017 shows an increase in the number of ships and passengers arriving. The number of ships entering is 20,938 vessels. Passengers who arrived were 193,693 people.

Communication

The mailing activities at Tanjung Jabung Barat regency was increased in 2017 than previous years.

Tabel : 9.1.1 Panjang Jalan Menurut Pemerintahan yang Berwenang di Kab. Tanjung Jabung Barat (km), 2012-2017
 Table : 9.1.1 Length of Roads By Government Authorities in Tanjung Jabung Barat Regency in 2011-2017

Jenis Jalan Kind of Roads	2012	2013	2014	2015	2017
(1)	(4)	(5)	(6)	(5)	(6)
Jalan Negara Country Roads
Jalan Provinsi Provincial Roads
Jalan Kabupaten Regencal Roads	1.789,58	1.806,11	1.821,61	1.824,82	1.824,82 ^x
Jumlah Total	1.789,58	1.806,11	1.821,61	1.824,82	1.824,82 ^x

...) Data belum tersedia

...) Data not available

Sumber: Dinas Pekerjaan Umum Kabupaten Tanjung Jabung Barat

Source: Public Works Service of Tanjung Jabung Barat Regency

Tabel : 9.1.2 Panjang Jalan Kabupaten Tanjung Jabung Barat Menurut Kecamatan dan Jenis Permukaan Jalan (Km), 2017
Table : Length of Roads by District and Surface Type in Tanjung Jabung Barat Regency (Km) in 2017

Kecamatan <i>District</i>	Aspal <i>Asphalted</i>	Kerikil / Koral <i>Gravel</i>	Tanah <i>Land</i>	Beton <i>Concrete</i>	Jumlah <i>Total</i>	
(1)	(2)	(3)	(4)	(5)	(6)	
1. Tungkal Ulu	
2. Merlung	
3. Batang Asam	
4. Tebing Tinggi	
5. Renah Mendaluh	
6. Muara Papalik	
7. Pengabuan	
8. Senyerang	
9. Tungkal Ilir	
10. Bram Itam	
11. Seberang Kota	
12. Betara	
13. Kuala Betara	
Jumlah Total	2017	860,35 ^x	646,84 ^x	317,63 ^x	...	1.824,82 ^x
	2015	860,35	646,84	317,63	...	1.824,82
	2014	860,35	630,64	330,62	...	1.821,61
	2013	826,18	672,78	307,16	...	1.806,12
	2012	753,77	455,44	580,36	...	1.789,57

Sumber: Dinas Pekerjaan Umum Kabupaten Tanjung Jabung Barat
 Source: Public Works Service of Tanjung Jabung Barat Regency

Tabel : 9.1.3 Panjang Jalan di Kabupaten Tanjung Jabung Barat Menurut Kecamatan dan Kondisi Jalan (Km), 2017
Table : 9.1.3 *Length of Roads by District and Condition in Tanjung Jabung Barat Regency (Km), 2017*

Kecamatan <i>District</i>	Baik <i>Good</i>	Sedang <i>Moderate</i>	Rusak <i>Damage</i>
(1)	(2)	(3)	(4)
1. Tungkal Ulu
2. Merlung
3. Batang Asam
4. Tebing Tinggi
5. Renah Mendaluh
6. Muara Papalik
7. Pengabuan
8. Senyerang
9. Tungkal Ilir
10. Bram Itam
11. Seberang Kota
12. Betara
13. Kuala Betara
Jumlah <i>Total</i>	2017
	2015	801,07	754,35
	2014	745,22	770,54
	2013	689,93	726,06
	2012	898,38	306,01

...) Data belum tersedia

...) Data not available

Sumber: Dinas Pekerjaan Umum Kabupaten Tanjung Jabung Barat

Source: Public Works Service of Tanjung Jabung Barat Regency

Lanjutan Tabel / Continued Table 9.1.3

Kecamatan <i>District</i>	Rusak Berat <i>Badly Damage</i>	Beton	Jumlah <i>Total</i>
(1)	(5)	(6)	(7)
1. Tungkal Ulu
2. Merlung
3. Batang Asam
4. Tebing Tinggi
5. Renah Mendaluh
6. Muara Papalik
7. Pengabuan
8. Senyerang
9. Tungkal Ilir
10. Bram Itam
11. Seberang Kota
12. Betara
13. Kuala Betara
Jumlah <i>Total</i>	2017
	2015	-	1.824.82
	2014	-	1.821.61
	2013	-	1.806.11
	2012	-	1.789,58

...) Data belum tersedia

...) Data not available

Sumber: Dinas Pekerjaan Umum Kabupaten Tanjung Jabung Barat

Source: Public Works Service of Tanjung Jabung Barat Regency

Tabel : 9.1.4 Panjang Jalan Kabupaten Tanjung Jabung Barat Menurut Kecamatan dan Kelas Jalan (Km), 2017
Table : *Length of Roads by District and Class in Tanjung Jabung Barat Regency, 2017*

Kecamatan <i>District</i>		I	II	III	III A
(1)		(2)	(3)	(4)	(5)
1. Tungal Ulu	
2. Merlung	
3. Batang Asam	
4. Tebing Tinggi	
5. Renah Mendaluh	
6. Muara Papalik	
7. Pengabuan	
8. Senyerang	
9. Tungal Ilir	
10. Bram Itam	
11. Seberang Kota	
12. Betara	
13. Kuala Betara	
Jumlah <i>Total</i>	2017
	2015
	2014
	2013
	2012

Sumber: Dinas Pekerjaan Umum Kabupaten Tanjung Jabung Barat
 Source: *Public Works Service of Tanjung Jabung Barat Regency*

Lanjutan Tabel / Continued Table 9.1.4

Kecamatan <i>District</i>		III B	III C	Tidak Dirinci <i>Not Classified</i>	Jumlah <i>Total</i>
(1)		(2)	(3)	(4)	(5)
1. Tungkal Ulu	
2. Merlung	
3. Batang Asam	
4. Tebing Tinggi	
5. Renah Mendaluh	
6. Muara Papalik	
7. Pengabuan	
8. Senyerang	
9. Tungkal Ilir	
10. Bram Itam	
11. Seberang Kota	
12. Betara	
13. Kuala Betara	
Jumlah <i>Total</i>	2017
	2015
	2014
	2013
	2012

...) Data belum tersedia

...) Data not available

Sumber: Dinas Pekerjaan Umum Kabupaten Tanjung Jabung Barat

Source: Public Works Service of Tanjung Jabung Barat Regency

Tabel : 9.1.5 Banyaknya Jembatan dan Gorong-Gorong Menurut Kecamatan dan Jenis Konstruksi di Kabupaten Tanjung Jabung Barat (Unit), 2017
Table : 9.1.5 *Number of Bridge and Small Bridge by District and Construction in Tanjung Jabung Barat Regency (Units), 2017*

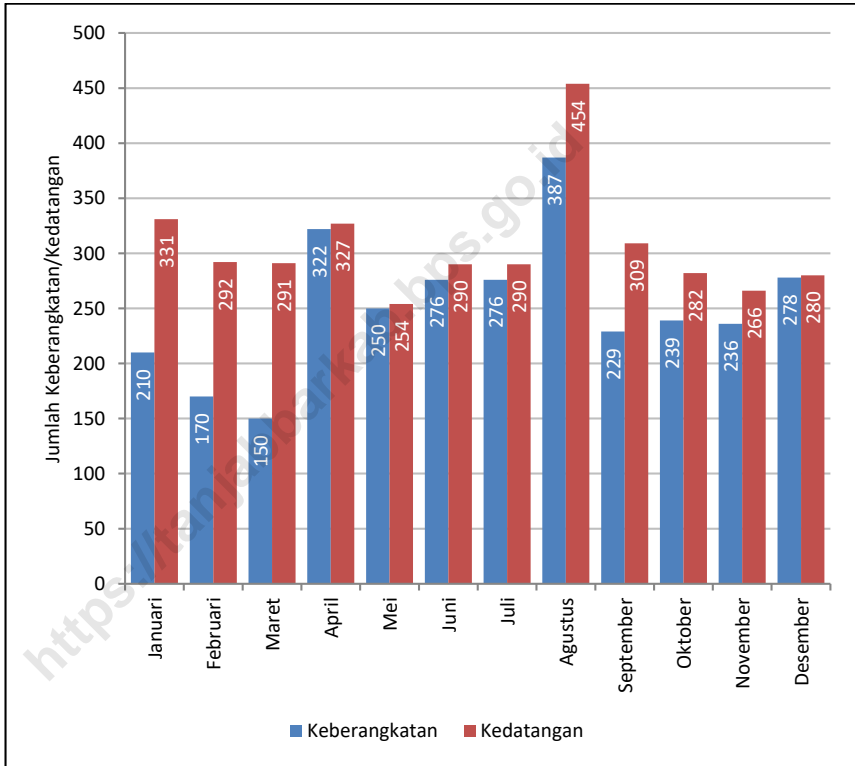
Kecamatan <i>District</i>	Jembatan <i>Bridge</i>		Gorong-gorong <i>Small Bridge</i>	
	Konstruksi Besi/Beton <i>Iron Construct</i>	Konstruksi Kayu <i>Woods</i>	Konstruksi Besi/Beton <i>Iron Construct.</i>	Konstruksi Kayu <i>Woods</i>
(1)	(2)	(3)	(4)	(5)
1. Tungkal Ulu
2. Merlung
3. Batang Asam
4. Tebing Tinggi
5. Renah Mendaluh
6. Muara Papalik
7. Pengabuan
8. Senyerang
9. Tungkal Ilir
10. Bram Itam
11. Seberang Kota
12. Betara
13. Kuala Betara
Jumlah <i>Total</i>	2017
	2015
	2014
	2013
	2012

Sumber: Dinas Pekerjaan Umum Kabupaten Tanjung Jabung Barat
 Source: *Public Works Service of Tanjung Jabung Barat Regency*

Gambar : 9.1.1
Figure

Banyaknya Kedatangan dan Keberangkatan Kendaraan Umum Melalui Terminal Pembengis Kuala Tungkal Menurut Bulan, Kendaraan dan Penumpang, 2015

Number of Arrival and Departure Through Pembengis Station, Kuala Tungkal by Month Passengers and Vehicle, 2015



Sumber: Dinas Perhubungan Kabupaten Tanjung Jabung Barat
Source: Traffic Affairs Service of Tanjung Jabung Barat Regency

Banyaknya Kedatangan dan Keberangkatan Kendaraan Umum Melalui Terminal Pembengis Kuala Tungkal Menurut Bulan, Kendaraan dan Penumpang, 2017
Number of Arrival and Departure Through Pembengis Station, Kuala Tungkal by Month Passengers and Vehicle, 2017

Bulan Month	Kendaraan (Buah) Vehicles (Unit)		Penumpang (Orang) Passengers (Person)		
	Keberangkatan Departure	Kedatangan Arrival	Keberangkatan Departure	Kedatangan Arrival	
(1)	(2)	(3)	(4)	(5)	
1. Januari	241	257	1 447	1 611	
2. Februari	262	339	1 461	1 725	
3. Maret	293	361	1 585	1 907	
4. April	290	342	1 637	1 734	
5. Mei	330	371	1 779	1 831	
6. Juni	311	365	2 274	2 048	
7. Juli	282	354	1 725	2 105	
8. Agustus	282	356	1 559	1 786	
9. September	245	316	1 383	1 583	
10. Oktober	287	356	1531	1837	
11. November	327	382	1 715	1 866	
12. Desember	326	387	1 627	1 968	
Jumlah Total	2017	3 476	4 186	19 723	22 701
	2016
	2015	3.311	3.878	18.542	21.656
	2014	2.898	3.805	15.843	21 372
	2013	3.023	3.666	15.979	20.611

Sumber: Dinas Perhubungan Kabupaten Tanjung Jabung Barat
 Source: Traffic Affairs Service of Tanjung Jabung Barat Regency

Tabel : 9.1.7 **Lalu Lintas Kapal, Penumpang dan Barang Melalui Dermaga LLASDP di Kabupaten Tanjung Jabung Barat, 2017**
Table : 9.1.7 **Number of Ships, Cargo and Passengers Arriving/Departing Through Harbor of Transport Traffic River, Lake and Ferry in Tanjung Jabung Barat Regency, 2017**

Pelabuhan Harbor	Kapal Ships (Buah / Unit)		Penumpang Passenger (Orang / Person)		Barang Cargo (Ton)		
	Datang Arrival	Berangkat Depart	Datang Arrival	Berangkat Depart	Bongkar Unloaded	Muat Load	
(1)	(2)	(3)	(4)	(5)	(6)	(7)	
1. Januari	1 838	1 823	264	370	15 241	13 148	
2. Februari	1 548	1 538	330	456	15 336	14 772	
3. Maret	1 729	1 717	352	497	14 835	11 647	
4. April	1 740	1 726	304	494	14 327	13 929	
5. Mei	1 679	1 671	322	484	13 593	12 527	
6. Juni	1 868	1 861	249	398	19 994	18 262	
7. Juli	1 748	1 742	324	513	18 688	17 166	
8. Agustus	1 708	3 687	352	528	15 109	14 343	
9. September	2 076	2 057	315	435	20 590	17 483	
10. Oktober	1 644	1 630	316	466	14 176	13 136	
11. November	1 635	1 620	339	492	13 516	11 759	
12. Desember	1 725	1 707	351	501	18 288	16 385	
Jumlah Total	2017	20 938	22 779	3 818	5 634	193 693	174 557
	2016
	2015	19.923	19.932	187.357	155.581	3.016	4.535
	2014	20.443	20.375	181.955	150.173	2.831	3.971
	2013	21.873	21.779	204.190	179.222	4.724	5.331

Sumber: Kantor Dinas LLASDP Kabupaten Tanjung Jabung Barat
 Source: Traffic Affairs Service of Tanjung Jabung Barat Regency

Tabel : 9.1.8 Arus Penumpang yang Datang dan Yang Berangkat Pada Pelayaran Luar Negeri, Antar Pulau dan Lokal Per Bulan di Pelabuhan Kuala Tungkal Kab. Tanjung Jabung Barat, 2017
 Table : 9.1.8 *Number of Arrival and Departure of Passenger on foreign, inter-island, local shipping by Month in Kuala Tungkal Harbor in Tanjung Jabung Barat Regency, 2017*

Bulan Month	Kedatangan Arrival	Keberangkatan Departure
(1)	(2)	(3)
1. Januari	226	226
2. Februari	260	260
3. Maret	312	312
4. April	293	293
5. Mei	309	309
6. Juni	238	238
7. Juli	275	275
8. Agustus	312	312
9. September	300	300
10. Oktober	315	315
11. November	288	288
12. Desember	260	260
Jumlah Total	2017	3 388
	2016	2.738
	2015	3.398
	2014	2.902
	2013	14.530

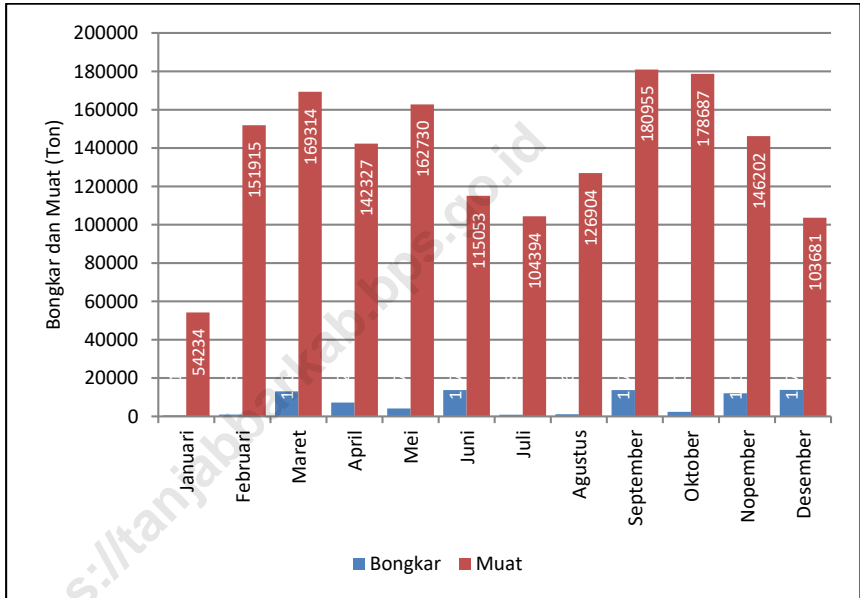
Sumber: Kantor Administratur Pelabuhan Kuala Tungkal
 Source: Harbor Administrator Office of Kuala Tungkal

Tabel : 9.1.9 Jumlah Bongkar dan Muat Barang Per Bulan di Pelabuhan Kuala Tungkal Kabupaten Tanjung Jabung Barat (Ton/M²), 2017
Table : 9.1.9 *Number of Unloaded and Loaded of Goods by Month and Harbor in Tanjung Jabung Barat Regency, 2017*

Bulan Month	Bongkar dan Muat Loaded/Unloaded
(1)	(2)
1. Januari	54 765
2. Februari	152 878
3. Maret	182 397
4. April	149 549
5. Mei	166 805
6. Juni	128 789
7. Juli	105 212
8. Agustus	127 972
9. September	194 665
10. Oktober	181 088
11. November	158 227
12. Desember	117 447
Jumlah Total	2017 1 719 794
	2016 1.787.897
	2015 1.408.743
	2014 1.262.052
	2013 1.424.763

Sumber: Kantor Administratur Pelabuhan Kuala Tungkal
 Source: Harbor Administrator Office of Kuala Tungkal

Gambar : 9.1.2 Perkembangan Bongkar dan Muat Barang di Pelabuhan Kuala Tungkal Kabupaten Tanjung Jabung Barat, 2017
 Figure : 9.1.2 Series of Unloaded and Loaded of Goods in Tanjung Jabung Barat Regency, 2017



Sumber: Kantor Administratur Pelabuhan Kuala Tungkal
 Source: Harbor Administrator Office of Kuala Tungkal

Tabel : 9.1.10 Bongkar dan Muat Barang Menurut Bulan di Pelabuhan Kuala Tungkal Kabupaten Tanjung Jabung Barat (Ton), 2017
Table : 9.1.10 Cargo Loaded and Unloaded by Month and Harbor in Tanjung Jabung Barat Regency, 2017

Bulan Month	Bongkar Unloaded	Muat Loaded
(1)	(2)	(3)
1. Januari	531	54 234
2. Februari	963	151 915
3. Maret	13 083	169 314
4. April	7 222	142 327
5. Mei	4 075	162 730
6. Juni	13 736	115 053
7. Juli	818	104 394
8. Agustus	1 068	126 904
9. September	13 710	180 955
10. Oktober	2 401	178 687
11. November	12 025	146 202
12. Desember	13 766	103 681
Jumlah Total	2017	1 636 396
	2016	614.860
	2015	763.187
	2014	878.817
	2013	738.325

Sumber: Kantor Administratur Pelabuhan Kuala Tungkal
 Source: Harbor Administrator Office of Kuala Tungkal

Arus Barang Keluar (Muat) Menurut Jenis Pelayaran di Pelabuhan Kuala
Tungkal Kabupaten Tanjung Jabung Barat (Ton), 2017
Tabel : 9.1.11 Number of Cargo Loaded by Harbor and Kind of Line in Kuala Tungkal Harbor
Tanjung Jabung Barat Regency, 2017

Jenis Pelayaran <i>Kind Goods</i>	Muat <i>Unloaded</i>
(1)	(2)
1. Samudra/Luar Negeri <i>Ocean</i>	784 143
2. Nusantara/Antar Pulau <i>National</i>	1 591 713
3. Lokal <i>Local</i>	-
4. Rakyat <i>Shilling Craft</i>	44 983
5. Khusus Tanker <i>Tanker</i>	-
Jumlah <i>Total</i>	2 420 839
	2016
	1 126 640
	2015
	1 306 129
	2014
	1 379 074
	2013
	1 303 085

Sumber: Kantor Administratur Pelabuhan Kuala Tungkal
Source: Harbor Administrator Office of Kuala Tungkal

Tabel : 9.1.12 **Lalu Lintas Barang Antar Pulau (Bongkar) Menurut Jenis Barang di Pelabuhan Kuala Tungkal Kab. Tanjung Jabung Barat (Ton), 2017**
Table : 9.1.12 **Inter Island Cargo Unloaded by Kind of Goods in Kuala Tungkal Harbor Tanjung Jabung Barat Regency, 2017**

Jenis Barang <i>Kind Goods</i>	Bongkar <i>Unloaded</i>
(1)	(2)
1. S o l a r/ <i>Diesel Oil</i>	-
2. Kelapa Sawit / <i>Palm</i>	-
3. Garam / <i>Salt</i>	30 550
4. Batu Granit	9 348
5. Kayu Bulat/Sengon	11 700
6. S e m e n	-
7. Pasir / Sand	-
8. Ikan Segar	-
9. General Cargo	15 406
10. Pulp	-
11. Bahan Peledak	2
12. Lem Polywood	-
13. L o g ' s	-
14. Beras	-
15. Plywood	-
16. Kambing	-
17. Ikan Basah	252
18. Sapi	-
19. Pinang	2 480
20. Kopra	552
21. Lainnya	13 108
Jumlah <i>Total</i>	83 398
	2016
	793.883
	2015
	498.865
	2014
	545.946
	2013
	926.070

Sumber: Kantor Administratur Pelabuhan Kuala Tungkal
 Source: Harbor Administrator Office of Kuala Tungkal

Tabel : 9.1.13
Table : 9.1.13
 Lalu Lintas Barang Antar Pulau (Muat) Menurut Jenis Barang di Pelabuhan Kuala Tungkal Kab. Tanjung Jabung Barat, 2017
Inter Island Cargo Loaded by Kind of Goods and Harbor in Tanjung Jabung Barat Regency, 2017

Jenis barang <i>Kind Goods</i>	Muat <i>(Load)</i>
(1)	(2)
1. Minyak Kelapa/Goreng/ <i>Coconut Oil</i>	4 425
2. Minyak Klp Sawit/ <i>CPO</i>	-
3. Kopra	5 536
4. Jagung / <i>Corn</i>	-
5. Kentang / <i>Potato</i>	-
6. S e m e n / <i>Cement</i>	10
7. Babi / <i>Pig</i>	-
8. Kambing	2 984
9. Sapi	2 094
10. Solar	-
11. Pipa Panjang	-
12. Batubara Lanjutan	706 443
13. Bungkil Kelapa	2 800
14. Crude Oil	-
15. Arang Tempurung	6
16. Cran / Alat Berat	-
17. Plywood	-
18. Kayu Bulian	-
19. Log's	-
20. Detonator	-
21. Lem	-

Lanjutan Tabel / Continued Table 9.1.13

Jenis Barang <i>Kind Goods</i>	Muat <i>Loaded</i>
(1)	(2)
22. Kayu Bahan Kertas	312 539
23. Papan	415
24. P u l p	561 641
25. Udang Es	-
26. K o p i	12
27. Beras	1 470
28. Kayu Rimba	-
29. Lainnya/Gen Gargo	751 596
30. Kelapa Biji	8 352
31. Gula	-
32. Tissue	-
33. Ikan	371
Jumlah <i>Total</i>	2017 1 636 396
	2016 707.478
	2015 614.860
	2014 763.187
	2013 878.815

Sumber: Kantor Administratur Pelabuhan Kuala Tungkal
 Source: Harbor Administrator Office of Kuala Tungkal

Lalu Lintas Barang Keluar Negeri (Ekspor) dari Pelabuhan di Kab. Tanjung Jabung Barat Menurut Jenis Barang (Ton), 2017
 Tabel : 9.1.14
 Table : 9.1.14 Number of Export Tanjung Jabung Barat Regency by Kind of Goods and Harbor in 2017

Jenis Barang <i>Kind Goods</i>	Ekspor <i>Export (Ton)</i>
(1)	(2)
1. Ply Wood	-
2. Wood Chip Pinbuck	-
3. Kertas/Tissue	302 117
4. Ikan	-
5. HCl	-
6. General cargo	10 227
7. Arang Tempurung	-
8. Biji Kelapa	13 212
9. P u l p	93 732
10. CCO/Minyak kelapa Mentah	6 550
11. Pinang	10 054
12. K o p i (b i j i)	-
13. Udang Es	-
14. Kopra	-
15. Moulding	-
16. Log's	-
17. Chip Wood	-
18. Hidrolohic	-
19. Kontainer Kosong	-
20. lainnya	348 251
Jumlah <i>Total</i>	2017
	784 143
	2016
	550.816
	2015
	511.780
	2014
	542.942
	2013
	500.257

Sumber: Kantor Administratur Pelabuhan
 Source: Harbor Administrator Office of Kuala Tungkal

Lalu Lintas Barang ke Dalam Negeri (Impor) dari Pelabuhan di Kab. Tanjung Jabung Barat Menurut Jenis Barang (Ton), 2017
Tabel : 9.1.15
Table : 9.1.15 *Number of Import Tanjung Jabung Barat Regency by Kind of Goods and Harbor, 2017*

Jenis Barang <i>Kind Goods</i>	Impor <i>Import</i>
(1)	(2)
1. Tepung Melamin	-
2. General Cargo	3 172
3. Cargo	-
4. Ikan Bilis	-
5. Continer Kosong	84 862
6. Sodium	-
7. Kabel	-
8. Machanery	-
9. Metanol	-
10. Lem Industri	-
11. P e n o l	-
12. S u l f u r	-
13. Ban Mobil	-
14. Beras	-
15. Alat Berat	-
16. Lainnya	26 333
17. Kacang Soya	536
Jumlah <i>Total</i>	114 903
	2016
	78.363
	2015
	70.983
	2014
	29.985
	2013
	40.035

Sumber: Kantor Administratur Pelabuhan Kuala Tungkal
Source: Harbor Administrator Office of Kuala Tungkal

9.2 Komunikasi

Tabel : 9.2.1 Produksi Pos menurut Jenisnya di Kab. Tanjung Jabung Barat 2012-2017
Table : 9.2.1 Post Production by Kind of Post in Tanjung Jabung Barat Regency, 2012-2017

Jenis Pos <i>Type of Post</i>	Satuan <i>Unit</i>	2013	2014	2015	2016	2017
(1)	(2)	(3)	(4)	(5)	(6)	(7)
I. Surat Pos						
a. Dalam Negeri						
-Biasa	Lembar	1.900	1.620	1.50	...	-
-Tercatat	Lembar	-	-	-	...	-
-Kilat Biasa	Lembar	8.280	7.250	21.744	...	-
-Kilat Khusus	Lembar	14.904	-	-	...	34 350
-Kilat Tercatat	Lembar	-	-	-	...	-
-Facsimile	Lembar	-	-	-	...	-
b. Luar Negeri						
-Biasa	Lembar	35	25	20	...	-
-Tercatat	Lembar	-	-	-	...	38
II. Paket Pos	Paket	1.572	4.104	1.736	...	-
a. Dalam Negeri	Kg	-	-	-	...	2260
b. Luar Negeri	Kg	-	-	-	...	-
III. Wesel Pos						
a. Dikirim	Rp 000	6.368.044	4.773.882	5.037.924	...	-
b. Dibayar	Rp 000	5.665.723	6.924.356	7.153.370	...	-

Sumber: Kantor Pos dan Giro Kuala Tungkal

Source: Central Pos And Gyro of Kuala Tungkal

Tabel : 9.2.2 **Lalu-Lintas Surat Pos Sekabupaten Tanjung Jabung Barat, 2017**
Table : *Number of Letters Send and Received in Tanjung Jabung Barat Regency, 2017*

Uraian <i>Explanation</i>	Dikirim <i>Send</i>	Diterima <i>Received</i>
(1)	(2)	(3)
1. Surat Dalam Negeri (buah) <i>Domestic Letters</i>	-	-
2. Surat Luar Biasa (buah) <i>Abroad Letters</i>	-	-
3. Surat Dinas Bea (buah) <i>Official letters</i>	-	-
4. Surat Kilat (buah) / <i>Express</i>
5. Kilat Khusus (buah) <i>Special Significant</i>
6. Pos Paket (buah) / <i>Parcel Pos</i>
7. Wesel (buah) / <i>Money Order</i>
8. Surat Tercatat (buah) / <i>Registered Letters</i>
9. Banyaknya Uang yang diweselkan (Rp .000). <i>Total Money was Send/received</i>

Sumber: Kantor Pos dan Giro Kuala Tungkal
 Source: *Central Pos And Gyro of Kuala Tungkal.*



Rp 1.288.954,51

JUTA

REALISASI
PENERIMAAN
DAERAH



Rp 1.267.089,24

JUTA

REALISASI
PENGELUARAN
DAERAH

10

KEUANGAN DAERAH
LOCAL FINANCE

POSISI PINJAMAN BANK TERPUSAT PADA DUA SEKTOR EKONOMI



41.67 %

PERDAGANGAN, HOTEL
DAN RESTORAN

Rp. 376.375 (JUTA)



46.66 %

PERTANIAN, PERIKANAN
DAN PERKEBUNAN

Rp. 433.080 (JUTA)



PENJELASAN TEKNIS**TECHNICAL NOTES**

- 1. Pendapatan Asli Daerah (PAD)** adalah pendapatan yang diperoleh daerah yang dipungut berdasarkan peraturan daerah sesuai dengan peraturan perundang-undangan, guna keperluan daerah yang bersangkutan dalam membiayai kegiatannya.
 - 2. Dana Perimbangan** adalah dana yang bersumber dari pendapatan APBN yang dialokasikan kepada Daerah untuk mendanai kebutuhan daerah dalam rangka pelaksanaan desentralisasi.
 - 3. Lain-lain Pendapatan yang Sah** adalah pendapatan lainnya dari pemerintah pusat dan atau dari instansi pusat, serta dari daerah lainnya.
- 1. Original Local Government Revenue** is revenue that withheld based on local regulations in accordance with the legislation, for the purposes of financing their activities.
 - 2. Balanced Budget** is the fund coming from the state budget that allocated to regions to fund their needs in the context of decentralization.
 - 3. Other Legal Revenue** is other income that coming from the central government and or from the central agencies, as well as from other local government.

ULASAN

Bab ini akan menyajikan keuangan daerah Tanjung Jabung Barat berdasarkan pendapatan daerah dan keuangan perbankan.

Pendapatan daerah terdiri dari Pajak, Retribusi, Penerimaan PBB dan lain-lain, Bagi Hasil Pajak, dan Bagi Hasil Bukan Pajak. Sumbangan terbesar pendapatan daerah Kabupaten Tanjung Jabung Barat Tahun 2017 berasal dari Dana Alokasi Umum (DAU) sebesar Rp. 506.589.288.000. Realisasi pendapatan daerah Kabupaten Tanjung Jabung Barat pada tahun 2017 yaitu Rp. 1.288.954.117.828,73.

DESCRIPTION

This chapter will present about financial of Tanjung Jabung Barat Regency based on regional income and financial banking.

Regional income consists of taxes, levies, receipts of the United Nations and others, tax sharing, and non-tax revenue sharing. The biggest contribution of the 2017 Tanjung Jabung Barat District revenue came from the General Allocation Fund (DAU) of Rp. 506,589,288,000. Realization of the regional income of Tanjung Jabung Barat Regency in 2017 is Rp. 1,288,954,117,828.73.

Tabel : 10.1 Realisasi Penerimaan Daerah Kabupaten Tanjung Jabung Barat Per Bulan (Rupiah), 2017
 Table : 10.1 Realization of Regional Government Income by Month in Tanjung Jabung Barat Regency, 2017

Bulan Month	Pajak Daerah Regional Tax	Retribusi Daerah Regional Retribution	Hasil Pengelolaan Kekayaan Daerah yang Dipisahkan	
(1)	(2)	(3)	(4)	
1. Januari	1.391.890.226	171.727.256	-	
2. Februari	2.552.167.079	150.762.585	-	
3. Maret	1 471 894 705	164 507 400	-	
4. April	1 784 366 491	118 830 075	-	
5. Mei	1 452 574 586	3 086 930 223	8 984 290 025,06	
6. Juni	1 315 803 459,75	68 582 309	-	
7. Juli	1 917 092 969	268 751 409	-	
8. Agustus	3 753 285 394	168 901 686	-	
9. September	2 999 591 845,50	344 462 802	-	
10. Oktober	1 651 311 455,80	214 096 713	-	
11. November	2 517 360 058,50	291 024 264	1 119 785 081,50	
12. Desember	4 459 844 962,20	683 969 784	-	
Jumlah Total	2017	27 267 183 231,75	5 732 546 506	10 104 075 106,56
	2016	27.471.080.669,28	20.852.176.872	8.712.576.330,97
	2015	19.652.841.251,63	17.201.000.018,00	9.137.022.728,29
	2014	20.705.606.741,36	17.877.432.015,34	7.600.111.256,00
	2013	12.105.598.178	8.803.315.881	3.885.492.330,25

Lanjutan Tabel / Continued Table 10.1

Bulan Month	Lain-lain PAD yang sah	Bagi Hasil Pajak	Bagi Hasil Bukan Pajak / SDA	
(1)	(5)	(6)	(7)	
1. Januari	2 035 244 761,02	-	-	
2. Februari	2 035 694 480,22	9 101 923 207	121 270 092 211	
3. Maret	3 286 066 703,29	19 982 153 246	40 841 895 000	
4. April	2 581 252 255,39	1 019 386 500	-	
5. Mei	3 967 127 993,76	-	-	
6. Juni	2 717 211 546,27	26 183 181 750	42 087 591 850	
7. Juli	3 809 856 062,24	-	-	
8. Agustus	13 853 803 290,58	3 714 958 500	-	
9. September	4 692 326 185,01	15 491 192 600	48 179 203 750	
10. Oktober	3 923 727 943,79	15 996 400 338	7 890 559 691	
11. November	5 444 413 801,37	-	-	
12. Desember	14 003 281 335,13	23 551 437 138	34 488 263 824	
Jumlah Total	2017	62 080 006 358,08	115 040 633 279	294 757 606 326
	2016	28.855.833.906,49	137.284.107.290	293.123.323.566
	2015	22.033.623.774,95	133.567.984.300	191.666.287.415
	2014	44.755.725.381,37	106.718.538.575	371.585.527.809
	2013	38.750.848.586,78	117.077.654.159	451.073.679.197

Lanjutan Tabel / Continued Table 10.1

Bulan <i>Month</i>	Dana Alokasi Umum (DAU)	Dana Alokasi Khusus (DAK)	Dana Bagi Hasil Dari Provinsi	
(1)	(8)	(9)	(10)	
1. Januari	85 179 712 000	-	-	
2. Februari	42 589 856 000	-	-	
3. Maret	42 589 856 000	19 138 440 000	-	
4. April	42 589 856 000	16 547 070 000	3 404 046 166,59	
5. Mei	42 589 856 000	4 318 200 000	8 888 421 056,59	
6. Juni	-	3 690 875 750	-	
7. Juli	85 179 712 000	26 632 395 000	-	
8. Agustus	42 489 856 000	-	11 430 124 158,83	
9. September	41 093 528 000	5 903 897 750	10 817 377 439,38	
10. Oktober	41 093 528 000	29 373 835 000	-	
11. November	41 093 528 000	11 289 071 412	4 191 356 146,86	
12. Desember	-	4 095 178 056	6 171 798 085,09	
Jumlah <i>Total</i>	2017	506 589 288 000	120 988 962 968	45 004 123 053,34
	2016	507.980.253.000	111.078.502.110	33.848.239.999,36
	2015	386.128.267.000	5.467.508.000	40.308.834.041
	2014	429.955.329.000	540.720.000	44.954.319.772,00
	2013	387.991.551.000	3.548.560.000	30.730.659.000,00

Lanjutan Tabel / Continued Table 10.1

Bulan Month	Dana Penyesuaian	Bantuan Keuangan Dari Provinsi	JUMLAH	
(1)	(11)	(11)	(12)	
1. Januari	-	-	88 778 574 243,02	
2. Februari	-	-	177 700 495 562,22	
3. Maret	-	-	127 474 813 054,29	
4. April	54 209 815 800	-	122 355 623 287,98	
5. Mei	-	-	73 017 399 884,41	
6. Juni	-	-	76 063 246 665,02	
7. Juli	-	-	117 807 807 440,24	
8. Agustus	-	-	75 510 929 029,41	
9. September	-	-	129 521 929 029,41	
10. Oktober	-	-	100 143 459 141,59	
11. November	36 139 877 200	11 040 000 000	113 126 415 964,23	
12. Desember	-	-	87 453 773 184,42	
Jumlah Total	2017	90 349 693 000	11 040 000 000	1 288 954 117 828,73
	2016
	2015	100.963.608.000	5.200.000.000	931.326.976.528,87
	2014	65.528.700.000	5.200.000.000	1.083.798.828.207,09
	2013	49.053.348.000	8.005.358.779	1.111.026.065.111,02

Sumber: Badan Pengelola Keuangan dan Aset Daerah Kabupaten Tanjung Jabung Barat
 Source: Regional Financial and Asset Management Bureau of Tanjung Jabung Barat Regency

Tabel : 10.2
Table : 10.2

Realisasi Pengeluaran Daerah Menurut Jenis Pengeluaran di Kabupaten Tanjung Jabung Barat (Juta Rupiah), 2012-2017
Realization of Local Expenditure by Kind of Expenditure in Tanjung Jabung Barat Regency (Million Rupiah), 2012-2017

Jenis Pengeluaran <i>Kind of Expenditure</i>	2014	2015	2016	2017
(1)	(2)	(3)	(4)	(4)
1. BELANJA TIDAK LANGSUNG <i>Indirect Expenditure</i>	436.826,89	493.099,92	547356,43	576 187,47
a. Belanja Pegawai <i>Employee expenditure</i>	356.475,00	386.963,41	405.495,56	383 902,11
b. Belanja Subsidi <i>The Subsidy Budget</i>	2.803,00	3.337,00	7.000	5 854 ,19
c. Belanja Hibah <i>Grant Expenditure</i>	10.955,39	21.600,00	3.712,71	4 083
d. Belanja Bantuan Sosial <i>Social Assistance Expenditure</i>	3.450,75	2.432,25	-	-
e. Belanja Bagi Hasil Kepada Provinsi/Kabupaten/Kota dan Pemerintahan Desa <i>Expenditures for the results of</i>	571,58	571,59	628,75	628,75
f. Belanja Bantuan Keuangan Kepada Provinsi/ Kabupaten/ Kota dan Pemerintahan Desa <i>Financial aid spending</i>	62.035,16	78.035,17	128.006.03	181 636,29
g. Belanja Tidak Terduga <i>Spending unpredictable</i>	536,00	160,50	2.513,38	83,12
2. BELANJA LANGSUNG <i>Direct Expenditure</i>	877.172,47	526.132,88	455.409,08	690 901,77
a. Belanja Pegawai <i>Employee expenditure</i>	81.588,94	83.331,35	64.425,69	56 800,83
b. Belanja Barang dan Jasa <i>Expenditures of goods and services</i>	209.162,79	174.074,06	165.872,21	216 087,77
c. Belanja Modal <i>Capital Expenditure</i>	586.420,74	268.727,47	225.111,18	418 013,17
Jumlah <i>Total</i>	1.313.999,37	1.019.232,80	1.002.765,51	1 267 089,24

Sumber: Badan Pengelola Keuangan dan Aset Daerah Kabupaten Tanjung Jabung Barat
Source: Regional Financial and Asset Management Bureau of Tanjung Jabung Barat Regency

Tabel : 10.3 Realisasi Penerimaan Pajak dari di Kabupaten Tanjung Jabung Barat, 2012-2017
 Table : 10.3 Realization of Taxes in Tanjung Jabung Barat Regency, 2012-2017 (Rupiah)

Jenis Pajak <i>Kind of Tax</i>	Januari <i>January</i>	Februari <i>February</i>	Maret <i>March</i>
(1)	(2)	(3)	(4)
I. PAJAK PENGHASILAN			
A. Pajak Penghasilan Non Migas
1. PPh Pasal 21
2. PPh Pasal 22
3. PPh Pasal 22 Impor
4. PPh Pasal 23
5. PPh Pasal 25/29 Orang Pribadi
6. PPh Pasal 25/29 Badan
7. PPh Pasal 26
8. PPh Final dan FLN
9. PPh Non Migas Lainnya
B. PPh Migas
II. PPN dan PPnBM			
1. PPN Dalam Negeri
2. PPN Impor
3. PPnBM Dalam Negeri
4. PPnBM Impor
5. PPN/PPnBM Lainnya
III. PBB dan BPHTB			
Pendapatan PBB
IV. PAJAK LAINNYA dan PIB			
Bea Materai
Penjualan Benda Materai
Pendapatan PPN Batubara
Pajak Tidak Langsung Lainnya
Bunga Penagihan PPh
Bunga Penagihan PPh & PTLL
BPP
Pemberian Imbalan Bunga
Jumlah <i>Total</i>

Sumber: Kantor Pelayanan Pajak Pratama Kuala Tungkal
 Source: Directorate General of Tax Pratama Office, Kuala Tungkal

Tabel : 10.3 Lanjutan
Table : 10.3 Continued

(Rupiah)

Jenis Pajak <i>Kind of Tax</i>	April <i>April</i>	Mei <i>May</i>	Juni <i>Juny</i>
(1)	(5)	(6)	(7)
I. PAJAK PENGHASILAN
A. Pajak Penghasilan Non Migas
10. PPh Pasal 21
11. PPh Pasal 22
12. PPh Pasal 22 Impor
13. PPh Pasal 23
14. PPh Pasal 25/29 Orang Pribadi
15. PPh Pasal 25/29 Badan
16. PPh Pasal 26
17. PPh Final dan FLN
18. PPh Non Migas Lainnya
B. PPh Migas
II. PPN dan PPNBM
6. PPN Dalam Negeri
7. PPN Impor
8. PPNBM Dalam Negeri
9. PPNBM Impor
10. PPN/PPNBM Lainnya
III. PBB dan BPHTB
Pendapatan PBB
IV. PAJAK LAINNYA dan PIB
Bea Materai
Penjualan Benda Materai
Pendapatan PPN Batubara
Pajak Tidak Langsung Lainnya
Bunga Penagihan PPh
Bunga Penagihan PPh & PTLL
BPP
Pemberian Imbalan Bunga
Jumlah <i>Total</i>

Sumber: Kantor Pelayanan Pajak Pratama Kuala Tungkal

Source: Directorate General of Tax Pratama Office, Kuala Tungkal

Tabel : 10.3 Lanjutan
Table : 10.3 Continued

(Rupiah)

Jenis Pajak <i>Kind of Tax</i>	Juli <i>July</i>	Agustus <i>August</i>	September <i>September</i>
(1)	(8)	(9)	(10)
I. PAJAK PENGHASILAN
A. Pajak Penghasilan Non Migas
19. PPh Pasal 21
20. PPh Pasal 22
21. PPh Pasal 22 Impor
22. PPh Pasal 23
23. PPh Pasal 25/29 Orang Pribadi
24. PPh Pasal 25/29 Badan
25. PPh Pasal 26
26. PPh Final dan FLN
27. PPh Non Migas Lainnya
B. PPh Migas
II. PPN dan PPnBM
11. PPN Dalam Negeri
12. PPn Impor
13. PPnBM Dalam Negeri
14. PPnBM Impor
15. PPN/PPnBM Lainnya
III. PBB dan BPHTB
Pendapatan PBB
IV. PAJAK LAINNYA dan PIB
Bea Materai
Penjualan Benda Materai
Pendapatan PPn Batubara
Pajak Tidak Langsung Lainnya
Bunga Penagihan PPh
Bunga Penagihan PPh & PTLL
BPP
Pemberian Imbalan Bunga
Jumlah <i>Total</i>			

Sumber: Kantor Pelayanan Pajak Pratama Kuala Tungkal

Source: Directorate General of Tax Pratama Office, Kuala Tungkal

Tabel : 10.3 Lanjutan
Table : 10.3 Continued

(Rupiah)

Jenis Pajak <i>Kind of Tax</i>	Oktober <i>October</i>	November <i>November</i>	Desember <i>December</i>
(1)	(11)	(12)	(13)
I. PAJAK PENGHASILAN
A. Pajak Penghasilan Non Migas
28. PPh Pasal 21
29. PPh Pasal 22
30. PPh Pasal 22 Impor
31. PPh Pasal 23
32. PPh Pasal 25/29 Orang Pribadi
33. PPh Pasal 25/29 Badan
34. PPh Pasal 26
35. PPh Final dan FLN
36. PPh Non Migas Lainnya
B. PPh Migas
II. PPN dan PPnBM
16. PPN Dalam Negeri
17. PPN Impor
18. PPnBM Dalam Negeri
19. PPnBM Impor
20. PPN/PPnBM Lainnya
III. PBB dan BPHTB
Pendapatan PBB
IV. PAJAK LAINNYA dan PIB
Bea Materai
Penjualan Benda Materai
Pendapatan PPN Batubara
Pajak Tidak Langsung Lainnya
Bunga Penagihan PPh
Bunga Penagihan PPh & PTLL
BPP
Pemberian Imbalan Bunga
Jumlah <i>Total</i>

Sumber: Kantor Pelayanan Pajak Pratama Kuala Tungkal

Source: Directorate General of Tax Pratama Office, Kuala Tungkal

Tabel
Table : 10.4 Realisasi Penerimaan PBB dari Sektor Pedesaan/Perkotaan di Kabupaten Tanjung Jabung Barat Tahun Anggaran 2012-2017
Realization of Land and Development Contribution Receipt from Rural-Urban Sector in Tanjung Jabung Barat Regency, 2012-2017 (Rupiah)

Bulan Month	2013	2014	2015	2017
(1)	(2)	(3)	(4)	(5)
1. Januari	57.124.569	43.517.977
2. Februari	192.049.431	54.585.741
3. Maret	20.130.185	44.222.680
4. April	9.243.607	760.520.839
5. Mei	45.479.114	131.128.419
6. Juni	1.228.838.844	185.468.458
7. Juli	99.328.878	1.773.770.440
8. Agustus	120.957.727	425.730.861
9. September	1.659.408.193	60.150.682.968
10. Oktober	393.543.235	2.220.519.222
11. November	74.658.464	3.751.436.839
12. Desember	27.133.839	1.154.289.249
Jumlah Total	3.927.896.086	70.695.873.693

Sumber: Kantor Pelayanan Pajak Pratama Kuala Tungkal
Source: Directorate General of Tax Pratama Office, Kuala Tungkal

Tabel : 10.5 Target, Realisasi dan Persentase Pencapaian PBB di Kabupaten Tanjung Jabung Barat Menurut Sektor (Rupiah), 2017
Table : 10.5 *Target, Realization and Percentage of Land Development Contribution Receipt by Sector in Tanjung Jabung Barat Regency, 2017*

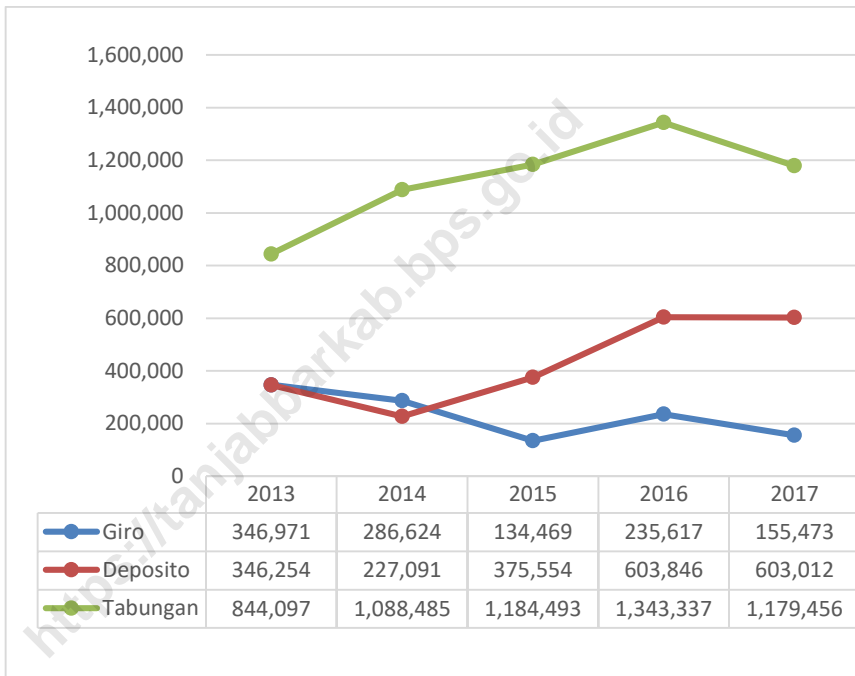
Penerimaan Sektor <i>Receipt From Sektor</i>	T a r g e t <i>T a r g e t</i>	Realisasi <i>Realisation</i>	Persentase <i>Percentage</i> (%)
(1)	(2)	(3)	(4)
1. Pedesaan <i>Rural</i>
2. Perkotaan <i>Urban</i>
3. Perkebunan <i>Plantation</i>
4. Perhutanan <i>Forestry</i>
5. Pertambangan <i>Mining</i>
a. Migas
b. Non Migas
Jumlah <i>Total</i>	2017		
	2016
	2015	30.879.681.409	32.369.469.041
	2014	29.346.158.000	30.538.610.100
	2013	53.470.111.079	46.728.483.670
			87,39

Sumber: Kantor Pelayanan Pajak Pratama Kuala Tungkal
 Source: Directorate General of Tax Pratama Office, Kuala Tungkal

Posisi Simpanan Dana Masyarakat (Juta Rupiah) dan Valuta Asing Bank Umum dan BPR di Kabupaten Tanjung Jabung Barat (Juta Rupiah) Setiap Akhir Tahun, Periode 2013-2017

Gambar : 10.1
Figure

Outstanding of Private Deposit in Rupiah and Foreign Currency of Commercial & Rural Banks in Tanjung Jabung Barat Regency (Million Rupiah) Every Last Year by Period, 2013-2017



Sumber : Bank Indonesia Cabang Jambi

Source : Bank Indonesia, Jambi Regional Office

Tabel : 10.6 Posisi Simpanan Dana Masyarakat (Juta Rupiah) dan Valuta Asing Bank Umum dan BPR di Kabupaten Tanjung Jabung Barat (Juta Rupiah), 2017
 Table : 10.6 *Outstanding of Private Deposit in Rupiah and Foreign Currency of Commercial & Rural Banks in Tanjung Jabung Barat Regency (Milion Rupiah) by Period, 2017*

Periode <i>Period</i>	Giro <i>Currency Transit</i>	Deposito <i>Deposit</i>	Tabungan <i>Saving</i>	
(1)	(2)	(3)	(4)	
1. Januari	343.740	662.672	1.323.328	
2. Februari	522.507	790.530	1.316.334	
3. Maret	577.843	758.602	1.298.091	
4. April	679.754	755.184	1.291.608	
5. Mei	597.357	774.583	1.297.792	
6. Juni	544.328	822.770	1.353.257	
7. Juli	533.307	821.985	1.374.480	
8. Agustus	192.330	646.864	1.081.897	
9. September	207.132	688.431	1.068.205	
10. Oktober	184.648	701.442	1.101.423	
11. November	212.754	643.142	1.138.255	
12. Desember	155.473	603.012	1.179.456	
Akhir Tahun <i>End of Year</i>	2017	155.473	603.012	1.179.456
	2016	235.617	603.846	1.343.337
	2015	134.469	375.554	1.184.493
	2014	286.624	227.091	1.088.485
	2013	346.971	346.254	844.097

Sumber : Bank Indonesia Cabang Jambi

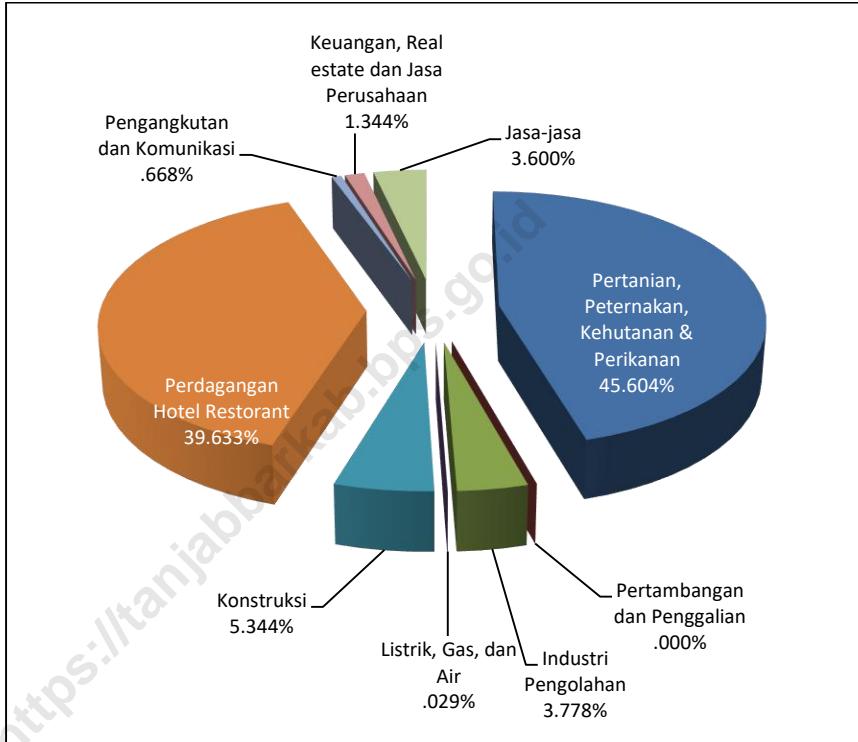
Source : *Bank Indonesia, Jambi Regional Office*

Tabel : 10.7
 Table : 10.7
 Posisi Tabungan Pada Bank Umum dan BPR di Kabupaten Tanjung Jabung Barat, 2017
 Position of Savings at Commercial Bank and Rural Bank in Tanjung Jabung Barat Regency by Period in 2017

Periode Period	Jumlah Bilyet (Satuan) Bilyet (Number)	Tabungan Savings Deposits (Juta Rp/Million Of Rp)	
(1)	(2)	(3)	
1. Januari	227.941	1.323.328	
2. Februari	230.858	1.316.334	
3. Maret	234.805	1.298.091	
4. April	236.391	1.291.608	
5. Mei	243.407	1.297.792	
6. Juni	259.323	1.353.257	
7. Juli	263.531	1.374.480	
8. Agustus	199.334	1.081.897	
9. September	207.071	1.068.205	
10. Oktober	201.364	1.101.423	
11. November	221.651	1.138.255	
12. Desember	225.806	1.179.456	
Akhir Tahun End of Year	2017	225.806	1.179.456
	2016	225.539	1.343.337
	2015	187.130	1.184.493
	2014	188.906	1.088.485
	2013	159.967	845.274

Sumber: Bank Indonesia Cabang Jambi
 Source: Bank Indonesia, Jambi Regional Office

Gambar : 10.2
 Figure : 10.2
 Posisi Kredit Usaha Kecil (KUK) Menurut Sektor Ekonomi pada Bank Umum di Kabupaten Tanjung Jabung Barat Akhir Tahun 2017
 Position of Small Scale Business Credits by Economic Sectors at Commercial Banks in Tanjung Jabung Barat Regency by Period in 2017



Sumber: Bank Indonesia Cabang Jambi
 Source: Bank of Indonesia, Jambi Regional Office

Tabel : 10.8 *Posisi Pinjaman Mikro, Kecil dan Menengah yang Diberikan Bank Umum dan BPR Menurut Sektor Ekonomi di Kabupaten Tanjung Jabung Barat, 2017*
Outstanding of Micro, Smal and Medium Credits of Commercial and Rural Bank by Economic Sectors Based on Project Location in Tanjung Jabung Barat Regency by Period in 2017
(Juta Rupiah/Million Rupiah)

Periode <i>Period</i>	Pertanian <i>Agriculture</i>	Pertambangan <i>Mining</i>	Industri <i>Industry</i>	Listrik, Gas, dan Air <i>Electry, Gas, and Water</i>	
(1)	(2)	(3)	(4)	(5)	
1. Januari	336.548	-	34.125	304	
2. Februari	1.106.211	-	33.632	238	
3. Maret	1.119.589	-	34.175	231	
4. April	388.465	-	35.575	220	
5. Mei	385.370	-	35.767	191	
6. Juni	377.845	-	35.675	181	
7. Juli	377.308	-	31.169	170	
8. Agustus	342.897	-	33.502	193	
9. September	346.613	-	33.734	182	
10. Oktober	405.126	-	33.415	245	
11. November	411.373	-	33.072	276	
12. Desember	433.080	-	35.880	280	
Akhir Tahun <i>End of Year</i>	2017	433.080	-	35.880	280
	2016	335.351	-	33.970	273
	2015	340.449	-	22.693	297
	2014	279.965	0,25	23.894	252
	2013	262.149	5	24.034	95

Tabel : 10.8 Lanjutan
Table : 10.8 Continued

(Rupiah)

Periode <i>Period</i>	Konstruksi <i>Contraction</i>	Perdagangan, Restoran, dan Hotel <i>Trade, Restaurants, and Hotels</i>	Pengangkutan, Pergudangan, dan Kuminikasi <i>Transportation, Warehousing, and Communication</i>	
(1)	(6)	(7)	(8)	
1. Januari	25.550	342.084	5.978	
2. Februari	24.105	348.131	6.020	
3. Maret	21.749	351.133	5.623	
4. April	27.710	357.274	5.750	
5. Mei	25.280	361.893	5.620	
6. Juni	22.314	370.210	5.619	
7. Juli	24.682	367.833	5.914	
8. Agustus	54.759	361.865	5.770	
9. September	69.547	368.864	5.866	
10. Oktober	66.797	364.375	5.806	
11. November	63.464	365.234	6.033	
12. Desember	50.749	376.375	6.341	
Akhir Tahun <i>End of Year</i>	2017	50.749	376.375	6.341
	2016	29.477	352.482	5.695
	2015	38.946	287.471	3.521
	2014	37.816	238.049	1.804
	2013	19.446	234.116	1.033

Tabel : 10.8 Lanjutan
Table : 10.8 Continued

(Rupiah)

Periode <i>Period</i>		Keuangan, Real Estate dan Jasa Perusahaan <i>Financial, Ownership & Business Services</i>	Jasa-jasa <i>Services</i>	Tidak Teridentifikasi <i>Unidentified</i>
(1)		(9)	(10)	(11)
1. Januari		11,628	20,867	-
2. Februari		11,914	22,448	-
3. Maret		11,558	24,867	-
4. April		13,005	25,444	-
5. Mei		12,331	26,671	-
6. Juni		13,088	27,346	-
7. Juli		12,588	28,658	-
8. Agustus		13,741	29,021	-
9. September		14,816	32,270	-
10. Oktober		14,793	33,172	-
11. November		13,118	33,802	-
12. Desember		12,762	34,191	-
Akhir Tahun <i>End of Year</i>	2017	12.762	34.191	-
	2016	13.242	20.623	-
	2015	12.924	13.015	-
	2014	14.756	11.422	-
	2013	15.876	5.056	-

Sumber: Bank Indonesia Cabang Jambi
Source: Bank of Indonesia, Jambi Regional Office

RATA-RATA PENGELUARAN PERKAPITA KELOMPOK MAKANAN

459 493
Rupiah

Pengeluaran terbesar untuk kelompok makanan dalam sebulan berasal dari kelompok makanan dan minuman jadi sebesar 94.656 rupiah. Dan diurutkan kedua dan ketiga yaitu rokok 77.999 rupiah dan padi-padian 65.117 rupiah



11

**PENGELUARAN PENDUDUK DAN
KONSUMSI MAKANAN**

POPULATION EXPENDITURE AND CONSUMPTION

RATA-RATA PENGELUARAN PERKAPITA KELOMPOK NON MAKANAN

Perumahan dan Fasilitas Rumah Tangga

216 237



Aneka Barang dan Jasa

76 354



Keperluan Pesta, dan Upacara

27 206



30 773



Pakaian, Alas Kaki, dan Tutup Kepala

53 484



Barang Tahan Lama



9 459

Pajak, Pungutan, Asuransi



PENJELASAN TEKNIS

1. **Pengeluaran rata-rata per kapita** adalah biaya yang dikeluarkan untuk konsumsi semua anggota rumah tangga selama sebulan baik yang berasal dari pembelian, pemberian maupun produksi sendiri dibagi dengan banyaknya anggota rumah tangga dalam rumah tangga tersebut.

TECHNICAL NOTES

2. ***Per capita Average Expenditure*** is the cost spent for all household members consumption during the month, whether from purchasing, giving or own production, divided by the number of household members in the household.

<https://tanjabbarkab.bps.go.id>

ULASAN

DESCRIPTION

Rata-rata pengeluaran per kapita diperoleh dari hasil pengolahan raw data Survei Sosial Ekonomi Nasional (SUSENAS). Berdasarkan hasil SUSENAS tahun 2017 disimpulkan bahwa rata-rata pengeluaran kuintil 3 yaitu sebesar 364.838 rupiah.

The average per capita expenditure was obtained from the results of the raw data processing of the National Socio-Economic Survey (SUSENAS). Based on the results of SUSENAS in 2017, it was concluded that the average expenditure of quintile 3 was 364,838 rupiahs.

Pengeluaran terbesar untuk kelompok makanan dalam sebulan berasal dari kelompok makanan dan minuman jadi sebesar 104.488 rupiah pada kuintil 3. Sementara, pengeluaran terbesar untuk kelompok bukan makanan berasal dari kelompok perumahan dan fasilitas perumahan sebesar 169.583 rupiah pada kuintil 3.

The most monthly expenditure by food class was food and beverage class in the amount of 80.062 rupiah. While most monthly expenditure by non food class was housing and household facilities class in the amount of 180.137 rupiah.

Rata-rata konsumsi kalori per kapita sehari pada tahun 2017 yaitu sebesar 1.836,62 Kkal pada kuintil 3. Sementara konsumsi protein per kapita sehari pada tahun 2017 yaitu sebesar 51,40 gram pada kuintil 3.

The average daily per capita calorie consumption in 2017 is 1,836.62 Kcal in quintile 3. While the daily per capita protein consumption in 2017 is 51.40 grams in quintile 3.

**Tabel 11.1 Rata-Rata Pengeluaran per Kapita Sebulan Menurut
Table Kelompok Makanan di Kabupaten Tanjung Jabung Barat,
2017 (Rupiah)
Average Monthly per Capita Expenditure by Food Class in
Tanjung Jabung Barat Regency, 2017 (Rupiah)**

Kelompok Makanan <i>Food Class</i>	Kuintil Pengeluaran <i>Quintile Expenditure</i>				
	Kuintil 1	Kuintil 2	Kuintil 3	Kuintil 4	Kuintil 5
(1)	(2)	(3)	(4)	(5)	(6)
Padi-Padian <i>Paddy</i>	58 662	60 275	50 957	55 247	65 224
Umbi-Umbian <i>Tubers</i>	2 397	4 453	6 006	5 946	9 786
Ikan/Udang/Cumi/Kerang <i>Fish/Shrimp/Squid/Cockle Shells</i>	29 000	47 349	42 586	51 715	80 801
Daging <i>Meat</i>	6 301	8 689	14 801	16 624	33 418
Telur dan Susu <i>Egg and Milk</i>	12 055	20 007	23 478	24 949	44 825
Sayur-sayuran <i>Vegetables</i>	25 825	39 464	37 926	52 886	68 391
Kacang-Kacangan <i>Nuts</i>	3 387	5 297	6 634	8 878	13 697
Buah-Buahan <i>Fruits</i>	5 967	13 662	16 094	18 488	43 825
Minyak dan Kelapa <i>Oil and Coconut</i>	11 919	16 362	13 254	14 686	21 540
Bahan Minuman <i>Drink</i>	15 202	17 804	16 038	19 521	26 284
Bumbu-Bumbuan <i>Cooking Spices</i>	5 202	11 153	7 867	8 746	14 364
Konsumsi Lainnya <i>Others</i>	7 774	11 882	12 777	12 004	16 771
Makanan dan Minuman <i>Jadi</i> <i>Food and Beverage</i>	51 390	73 997	104 488	127 120	240 292
Rokok <i>Cigarette</i>	25 032	34 445	42 806	70 745	120 709
Jumlah/Total	459 493	260 112	364 838	395 712	487 556

Sumber/Source: Survei Sosial Ekonomi Nasional, Maret/National Socioeconomic Survey, March

Tabel 11.2 Rata-Rata Pengeluaran per Kapita Sebulan Menurut Kelompok Non Makanan di Kabupaten Tanjung Jabung Barat, 2017 (Rupiah)
Average Monthly per Capita Expenditure by Non Food Class in Tanjung Jabung Barat Regency, 2017 (Rupiah)

Kelompok Non Makanan <i>Food Class</i>	Kuintil Pengeluaran <i>Quintile Expenditure</i>				
	Kuintil 1 (2)	Kuintil 2 (3)	Kuintil 3 (4)	Kuintil 4 (5)	Kuintil 5 (6)
Perumahan dan Fasilitas Rumah Tangga <i>Housing and Household Facility</i>	83 034	117 734	169 583	221 232	394 973
Aneka Barang dan Jasa <i>Goods and Services</i>	18 066	27 259	44 516	63 083	130 129
Pakaian Alas Kaki dan Tutup Kepala <i>Clothes Foot Wear Headgear</i>	8 084	10 812	19 369	28 986	54 115
Barang Tahan Lama <i>Durable goods</i>	2 723	9 520	9 807	19 361	101 169
Pajak Pungutan dan Asuransi <i>Tax and Insurances</i>	3 381	4 621	7 211	9 840	29 549
Keperluan Pesta dan Upacara <i>Party and Ceremony Necessity</i>	1 047	3 671	3 688	16 013	33 767
Jumlah/Total	459 493	116 335	173 616	254 174	358 515

Sumber/Source: Survei Sosial Ekonomi Nasional Maret/National Socioeconomic Survey March

Tabel 11.3 Rata-Rata Konsumsi Protein (Gram) per Kapita Sehari menurut Kelompok Barang dan Kuintil Pengeluaran, 2017
Average Protein Consumption (Gram) per Capita a Day according to the Goods and Expenditure Quintile Group, 2017

Kelompok Makanan <i>Food Class</i>	Kuintil Pengeluaran <i>Quintile Expenditure</i>				
	Kuintil 1 (1)	Kuintil 2 (2)	Kuintil 3 (3)	Kuintil 4 (4)	Kuintil 5 (5)
Padi-Padian <i>Paddy</i>	18,57	19,25	16,84	18,03	18,30
Umbi-Umbian <i>Tubers</i>	0,20	0,32	0,44	0,41	0,60
Ikan/Udang/Cumi/Kerang <i>Fish/Shrimp/Squid/Cockle Shells</i>	5,55	7,33	8,58	10,49	12,81
Daging <i>Meat</i>	1,26	2,19	3,24	3,93	5,75
Telur dan Susu <i>Egg and Milk</i>	1,57	2,71	3,06	2,99	4,35
Sayur-sayuran <i>Vegetables</i>	1,47	2,23	1,90	2,29	2,48
Kacang-Kacangan <i>Nuts</i>	1,93	2,72	3,00	3,65	4,48
Buah-Buahan <i>Fruits</i>	0,19	0,28	0,55	0,41	0,68
Minyak dan Kelapa <i>Oil and Coconut</i>	0,13	0,17	0,26	0,30	0,34
Bahan Minuman <i>Drink</i>	0,41	0,57	0,49	0,69	0,71
Bumbu-Bumbuan <i>Cooking Spices</i>	0,15	0,30	0,32	0,27	0,52
Konsumsi Lainnya <i>Others</i>	0,85	1,24	1,33	1,32	1,65
Makanan dan Minuman <i>Jadi</i> <i>Food and Beverage</i>	5,56	7,17	11,40	12,93	18,07
Rokok <i>Cigarette</i>	-	-	-	-	-
Jumlah/Total	37,84	46,47	51,40	57,71	70,74

Sumber/Source: Survei Sosial Ekonomi Nasional Maret/National Socioeconomic Survey March

Tabel 11.4 Rata- Rata Konsumsi Kalori (Kkal) per Kapita Sehari menurut Kelompok Barang dan Kuintil Pengeluaran, 2017
Average Calorie Consumption (Kcal) per Capita a Day according to the Goods and Expenditure Quintile Group, 2017

Kelompok Makanan <i>Food Class</i>	Kuintil Pengeluaran <i>Quintile Expenditure</i>				
	Kuintil 1 (1)	Kuintil 2 (2)	Kuintil 3 (3)	Kuintil 4 (4)	Kuintil 5 (5)
Padi-Padian <i>Paddy</i>	789,37	815,15	713,94	764,10	773,23
Umbi-Umbian <i>Tubers</i>	23,31	30,75	39,23	38,24	51,22
Ikan/Udang/Cumi/Kerang <i>Fish/Shrimp/Squid/Cockle Shells</i>	33,88	45,08	51,77	61,92	75,40
Daging <i>Meat</i>	21,52	38,02	54,00	57,31	89,06
Telur dan Susu <i>Egg and Milk</i>	27,95	50,20	62,86	55,19	81,78
Sayur-sayuran <i>Vegetables</i>	23,46	35,37	29,52	38,24	41,40
Kacang-Kacangan <i>Nuts</i>	19,53	28,31	31,04	37,16	48,13
Buah-Buahan <i>Fruits</i>	20,19	26,61	57,20	40,12	62,24
Minyak dan Kelapa <i>Oil and Coconut</i>	244,48	275,42	267,89	305,51	394,05
Bahan Minuman <i>Drink</i>	110,14	125,59	111,02	124,70	147,45
Bumbu-Bumbuan <i>Cooking Spices</i>	4,73	7,80	6,99	7,07	12,47
Konsumsi Lainnya <i>Others</i>	40,17	63,03	64,77	65,03	83,97
Makanan dan Minuman <i>Jadi</i> <i>Food and Beverage</i>	242,57	295,29	427,63	482,57	623,76
Rokok <i>Cigarette</i>	-	-	-	-	-
Jumlah/Total	1.601,30	1.836,62	1.917,86	2.077,15	2.484,18

Sumber/Source: Survei Sosial Ekonomi Nasional Maret/National Socioeconomic Survey March

PRODUK DOMESTIK REGIONAL BRUTO TANJUNG JABUNG BARAT 2017



ADHB 35.678,44

ADHK 27.361,79

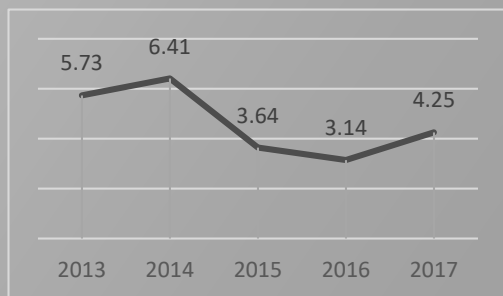
Juta
Rupiah

ADHB menggunakan harga tahun berjalan yaitu tahun 2017 sedangkan ADHK menggunakan harga tahun 2010. ADHB digunakan untuk mengetahui struktur perekonomian. Sedangkan ADHK digunakan untuk mengetahui pertumbuhan ekonomi secara riil.

12 PENDAPATAN REGIONAL REGIONAL INCOME

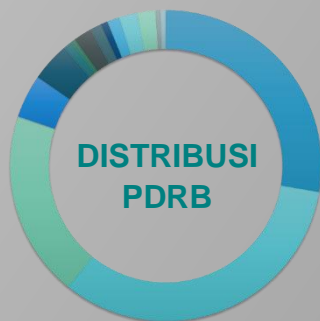
LAJU PERTUMBUHAN PDRB

Laju pertumbuhan PDRB Kabupaten Tanjung Jabung Barat mengalami penurunan dalam dua tahun terakhir sejak 2014. Pada tahun 2017 laju pertumbuhan naik dari tahun sebelumnya sebesar 4,25 persen



LIMA SEKTOR TERBESAR PENYUMBANG PDRB

- 1 Pertambangan dan Penggalian 34,27 %
- 2 Pertanian, Kehutanan, dan Perikanan 27,31 %
- 3 Industri Pengolahan 18,69 %
- 4 Konstruksi 4,6 %
- 5 Perdagangan Besar dan Eceran; Reparasi mobil dan Sepeda Motor 4,02 %



PENJELASAN TEKNIS

1. Penghitungan statistik neraca nasional mengikuti buku petunjuk yang diterbitkan oleh Perserikatan Bangsa Bangsa (PBB) dikenal sebagai Sistem Neraca Nasional (SNN). SNN adalah rekomendasi internasional tentang bagaimana menyusun ukuran aktivitas ekonomi yang sesuai dengan standar neraca baku yang didasarkan pada prinsip-prinsip ekonomi. Rekomendasi yang dimaksud dinyatakan dalam sekumpulan konsep, definisi, klasifikasi, dan aturan neraca yang disepakati secara internasional dalam mengukur indikator tertentu seperti Produk Domestik Bruto (PDB). Salah satu bentuk adaptasi pencatatan statistik nasional adalah melakukan perubahan tahun dasar PDB Indonesia dari tahun 2000 ke 2010. Perubahan tahun dasar PDB dilakukan seiring dengan mengadopsi rekomendasi PBB yang tertuang dalam Sistem Neraca Nasional 2008 (SNA 2008).

2. Produk Domestik Bruto pada tingkat nasional serta Produk Domestik Regional Bruto (PDRB) pada tingkat regional (provinsi dan kabupaten) menggambarkan kemampuan suatu wilayah untuk

TECHNICAL NOTES

1. *The method used to estimate national accounts statistics is based on the standard guidelines formed by United Nation known as System of National Accounts (SNA). SNA is the internationally agreed standard set of recommendations on how to compile measures of economic activity in accordance with strict accounting conventions based on economic principles. The recommendations are expressed in term of a set of concepts, definitions, classifications and accounting rules that comprise the internationally agreed standard for measuring indicators such as Gross Domestic Product (GDP). One of the improvement in the national statistical system is to rebase GDP form base year 2000 to 2010 in order to capture current economic condition. It is in line with the United Nations (UN) recommendation on 2008 SNA.*

2. *The basic measure of the value added arising from economic activity is known as Gross Domestic Product at the national level and Gross Regional Domestic Product (GRDP) at the regional level*

menciptakan nilai tambah pada suatu waktu tertentu. Untuk menyusun PDB maupun PDRB digunakan 2 pendekatan, yaitu lapangan usaha dan pengeluaran. Keduanya menyajikan komposisi data nilai tambah dirinci menurut sumber kegiatan ekonomi (lapangan usaha) dan menurut komponen penggunaannya. PDB maupun PDRB dari sisi lapangan usaha merupakan penjumlahan seluruh komponen nilai tambah bruto yang mampu diciptakan oleh sektor-sektor ekonomi atas berbagai aktivitas produksinya. Sedangkan dari sisi pengeluaran menjelaskan tentang penggunaan dari nilai tambah tersebut.

3. PDRB menurut lapangan usaha mengalami perubahan klasifikasi dari 9 lapangan usaha menjadi 17 lapangan usaha. PRDB menurut lapangan usaha dirinci menurut total nilai tambah dari seluruh sektor ekonomi yang mencakup lapangan usaha Pertanian, Kehutanan, dan Perikanan; Pertambangan dan Penggalian; Industri Pengolahan; Perdagangan Listrik dan Gas; Pengadaan Air, Pengelolaan Sampah, Limbah dan Daur Ulang; Konstruksi; Perdagangan Besar dan Eceran,

(province and regency). To compile these statistics, two approaches have been used, i.e. "production approach" and "expenditure approach". The first approach is to measure value added produced by various kinds of economic activities, while the second approach is to measure final uses of the country's output. In other words, GDP/GRDP is the sum of total value added produced by all economic industries (activities) and the way of using it.

3. *GRDP by industry classification changes from 9 sectors to 17 industries. GRDP by industry is classified by types of economic activities such as Agriculture, Forestry and Fishing; Mining and Quarrying; Manufacturing; Electricity and Gas; Water supply, Sewerage, Waste Management and Remediation Activities; Construction; Wholesale and Retail Trade; Repair of Motor Vehicles and Motorcycles; Transportation and Storage; Accommodation and Food Service Activities; Information and*

Reparasi Mobil dan Sepeda Motor; Transportasi dan Pergudangan; Penyediaan Akomodasi dan Makan Minum; Informasi dan Komunikasi; Jasa Keuangan dan Asuransi; Real Estat; Jasa Perusahaan; Administrasi Pemerintahan, Pertahanan dan Jaminan Sosial Wajib; Jasa Pendidikan; Jasa Kesehatan dan Kegiatan Sosial; dan Jasa lainnya.

Communication; Financial and Insurance Activities; Real Estate Activities; Business Activities; Public Administration; Defence and Compulsory Social Security; Education; Human Health and Social Work Activities; and Other Services Activities.

4. PDRB menurut pengeluaran mengalami perubahan klasifikasi dimana pengeluaran konsumsi Lembaga Non Profit yang Melayani Rumah Tangga (LNPR) yang sebelumnya termasuk bagian dari pengeluaran konsumsi rumah tangga menjadi komponen terpisah. Sehingga klasifikasi PRDB menurut pengeluaran dirinci menjadi 7 komponen yaitu komponen pengeluaran konsumsi rumah tangga, pengeluaran konsumsi LNPR, pengeluaran konsumsi pemerintah, pembentukan modal tetap bruto, perubahan inventori, ekspor barang dan jasa, dan impor barang dan jasa.

4. *GRDP by expenditure classification changes where consumption expenditure Non-profit Institutions Serving Households (NPISH) previously included as part of household consumption expenditure is taken out into separate component. So that, GRDP by type of expenditures is classified into: household consumption expenditure, NPISH consumption expenditure, government consumption expenditure, gross fixed capital formation, changes in inventories, exports of goods and services, and imports of goods and services.*

5. Pengeluaran konsumsi rumah tangga mencakup berbagai pengeluaran konsumsi akhir rumah tangga atas barang dan jasa untuk memenuhi kebutuhan individu

5. *Household consumption expenditures consist of expenditures incurred by households, which are used for both individual or collective needs.*

ataupun kelompok secara langsung. Pengeluaran rumah tangga di sini mencakup makanan dan minuman selain restoran; pakaian, alas kaki dan jasa perawatannya; perumahan dan perlengkapan rumah tangga; kesehatan dan pendidikan; transportasi dan komunikasi; restoran dan hotel serta lainnya.

Household consumptions are classified into food and beverages other than restaurants; clothing, footwear, and related maintenance services; housing and household equipment; health and education; transport and communication; restaurants and hotels; and others.

6. Pengeluaran Konsumsi Pemerintah terdiri dari Pengeluaran Konsumsi Individu dan Pengeluaran Konsumsi Kolektif. Barang dan jasa individu merupakan barang dan jasa privat, dimana ciri-ciri barang privat adalah a) Scarcity, yaitu ada kelangkaan/keterbatasan dalam jumlah; b) Excludable consumption, yaitu konsumsi suatu barang dapat dibatasi hanya pada mereka yang memenuhi persyaratan tertentu (biasanya harga); c) Rivalrous competition, yaitu konsumsi oleh satu konsumen akan mengurangi atau menghilangkan kesempatan pihak lain untuk melakukan hal serupa. Contoh barang dan jasa yang dihasilkan pemerintah dan tergolong sebagai barang dan jasa individu adalah jasa pelayanan kesehatan pemerintah di rumah sakit/puskesmas dan jasa pendidikan di sekolah/universitas negeri. Sedangkan barang dan jasa

6. *Government consumption expenditure consists of Individual Consumption Expenditure and Collective Consumption Expenditure. Individual goods and services are private goods and services, which the characteristics of private goods is a) Scarcity, that there is a scarcity/limited in number; b) Excludable consumption, the consumption of goods can be limited only to those who meet certain requirements (usually the price); c) Rivalrous competition, ie consumption by the consumer will reduce or eliminate the chance of another party to do so. Examples of goods and services produced by government and classified as goods and services of individuals is the government health services in hospitals/health centers and education services in schools/universities. Collective goods and services equivalent to*

kolektif ekuivalen dengan barang publik yang memiliki ciri a) Non rivalry, yaitu penggunaan satu konsumen terhadap suatu barang tidak mengurangi kesempatan konsumen lain untuk juga mengkonsumsi barang tersebut; b) Non excludable, yaitu apabila suatu barang publik tersedia, maka tidak ada yang dapat menghalangi siapapun untuk memperoleh manfaat dari barang tersebut atau dengan kata lain setiap orang memiliki akses ke barang tersebut. Contoh barang dan jasa yang dihasilkan pemerintah dan tergolong sebagai barang dan jasa kolektif adalah jasa pertahanan yang dilakukan TNI dan keamanan yang dilakukan kepolisian.

7. Pembentukan Modal Tetap Bruto (PMTB) mencakup pengadaan, pembuatan, dan pembelian barang modal. Barang modal dimaksud adalah barang-barang yang digunakan untuk proses produksi, tahan lama atau yang mempunyai umur pemakaian lebih dari satu tahun seperti bangunan, mesin-mesin dan alat angkutan. Termasuk pula di sini perbaikan besar (berat) yang sifatnya memperpanjang umur atau mengubah bentuk atau kapasitas barang modal tersebut.

public goods characterized by a) Non-rivalry, namely the use of a consumer for an item does not reduce the chance of another consumer to also consume goods; b) Non-excludable, i.e. when a public good available, then nothing can hinder anyone to benefit from the goods or in other words everyone has access to the goods. Examples of goods and services produced by government and classified as collective goods and services is carried military defense services and the police's security.

7. *Gross Fixed Capital Formation (GFCF) includes procurement, manufacture, and the purchase of capital goods. Capital goods are goods which are used for the production process, durable or have a service life of more than one year such as buildings, machinery, and transportation equipment. Including here: huge improvement that are to extend the life or changing the shape or the capacity of the capital goods. Capital expenditures for military purposes*

Pengeluaran barang modal untuk keperluan militer juga dicakup sebagai PMTB. Klasifikasi komponen PMTB dibagi menjadi 6 sub komponen yaitu Konstruksi; Mesin dan Peralatan; Kendaraan; Peralatan Lainnya; Cultivated Biological Resources (CBR) dan Produk Kekayaan Intelektual.

are also covered as GFCF. GFCF component are classified into six sub-components: Construction; Machinery and Equipment; vehicle; Other equipment; Cultivated Biological Resources (CBR) and Intellectual Property Product.

8. Ekspor barang dan jasa merupakan transaksi perdagangan barang dan jasa dari penduduk (residen) ke bukan penduduk (nonresiden). Impor barang dan jasa adalah transaksi perdagangan dari bukan penduduk ke penduduk. Ekspor atau impor barang terjadi pada saat terjadi perubahan hak kepemilikan barang antara penduduk dengan bukan penduduk (dengan atau tanpa perpindahan fisik barang tersebut).
9. Produk Domestik Regional Bruto maupun agregat turunannya disajikan dalam 2 (dua) versi penilaian, yaitu atas dasar "harga berlaku" dan atas dasar "harga konstan". Disebut sebagai harga berlaku karena seluruh agregat dinilai dengan menggunakan harga pada tahun berjalan, sedangkan harga konstan penilaiannya

8. *Exports of goods and services consist of transactions of goods and services from residents to non-residents. Imports of goods and services consist of transaction of goods and services from non-residents to residents. Exports and imports of goods occur when there are changes in ownership of goods between residents and non-residents (with or without physical movements of goods across frontiers).*
9. *GRDP and its aggregations are presented in two forms: at current market prices and at constant base year market prices. In presenting current market prices, all aggregates are valued at current market prices, while base year constant market prices are shown by valuing all aggregates at fixed base year prices. Year of 2010 is*

didasarkan kepada harga satu tahun dasar tertentu, dalam publikasi ini digunakan harga tahun 2010.

used as the base year in this publication.

10. Laju pertumbuhan Produk Domestik Regional Bruto diperoleh dari perhitungan PDRB atas dasar harga konstan. Diperoleh dengan cara mengurangi nilai PDRB pada tahun ke-n terhadap nilai pada tahun ke n-1 (tahun sebelumnya), dibagi dengan nilai pada tahun ke n-1, dikalikan dengan 100 persen. Laju pertumbuhan menunjukkan perkembangan agregat pendapatan dari satu waktu tertentu terhadap waktu sebelumnya.

10. Growth rate of Gross Regional Domestic Product is derived from GRDP at constant market prices. It is obtained by subtracting the value of GRDP year n with the value of GRDP year n-1, divided by the value of GRDP year n-1 then multiplied by 100 percent. The growth rate of GRDP explains the income growth during the given period.

ULASAN	DESCRIPTION
<p>Produk Domestik Regional Bruto (PDRB) Kabupaten Tanjung Jabung Barat mengalami peningkatan pada tahun 2017. PDRB Kabupaten Tanjung Jabung Barat Tahun 2017 Atas Dasar Harga Berlaku sebesar 35.678,44 miliar rupiah.</p> <p>Laju pertumbuhan ekonomi Kabupaten Tanjung Jabung Barat Tahun 2017 Atas Dasar Harga Konstan dengan Tahun Dasar 2010 mengalami percepatan dari tahun sebelumnya yaitu sebesar 4,25 persen. Laju Pertumbuhan ekonomi yang dihitung menggunakan ADHK merupakan laju pertumbuhan secara riil karena faktor inflasi dan deflasi telah dihilangkan.</p> <p>Kontribusi terbesar dalam perekonomian Tanjung Jabung Barat pada tahun 2017 disumbangkan oleh kategori Pertambangan dan Penggalian; Pertanian, Kehutanan, dan Perikanan; dan Industri Pengolahan.</p> <p>Produk Domestik Regional Bruto (PDRB) Tanjung Jabung Barat disajikan dalam Grafik 12.1, Tabel 12.1 hingga Tabel 12.4.</p>	<p><i>Gross Regional Domestic Product (GRDP) of Tanjung Jabung Barat Regency in 2017 has increased. GRDP of Tanjung Jabung Barat in 2016 at 2010 current market prices is 35.678,44 billion rupiah.</i></p> <p><i>Economic growth of Tanjung Jabung Barat Regency in 2017 at 2010 constant price has increased 4,25 percent. The increment is the real economic growth which inflation and deflation factors which has been removed.</i></p> <p><i>The highest contribution in Tanjung Jabung Barat Regency's economic in 2017 has been contributed by Mining and Quarrying; Agriculture, Forestry, and Fishery; and Manufacturing Industry.</i></p> <p><i>Gross Regional Domestic Product (GRDP) in Tanjung Jabung Barat Regency will be shown in Graph 12.1, Table 12.1 until Table 12.4.</i></p>

Gambar 12.1 Produk Domestik Regional Bruto (PDRB) Kabupaten Tanjung Jabung Barat Menurut Lapangan Usaha Atas Dasar Harga Konstan dan Harga Berlaku, 2013-2017 (Juta Rupiah)
Figure
Gross Regional Domestic Product (GRDP) in Tanjung Jabung Barat Regency at Constant Market Prices and Current Market Prices, 2013-2017 (Million Rupiah)



Sumber : Badan Pusat Statistik Kabupaten Tanjung Jabung Barat
 Source : Statistics of Tanjung Jabung Barat Regency

Tabel 12.1 Produk Domestik Regional Bruto (PDRB) Atas Dasar Harga Berlaku Menurut Lapangan Usaha di Kabupaten Tanjung Jabung Barat, 2013-2017 (Miliar Rupiah)
Table Gross Regional Domestic Product (GRDP) at Current Market Prices by Industrial Origin in Tanjung Jabung Barat Regency, 2013-2017 (Billion Rupiah)

Lapangan Usaha Industrial Origin	2013	2014	2015	2016*	2017**
(1)	(2)	(3)	(4)	(5)	(6)
A. Pertanian, Kehutanan, dan Perikanan <i>Agriculture, Forestry, and Fishery</i>	5.477,66	6.463,79	7.519,91	8.717,10	9.744,14
B. Pertambangan dan Penggalian <i>Mining and Quarrying</i>	11.772,67	12.474,10	10.480,06	10.386,77	12.228,73
C. Industri Pengolahan <i>Manufacturing Industry</i>	5.379,06	5.475,93	5.960,35	6.064,32	6.666,72
D. Pengadaan Listrik dan Gas <i>Electricity and Gas</i>	3,43	4,21	5,24	6,41	7,36
E. Pengadaan Air, Pengelolaan Sampah dan Limbah <i>Water Supply, Sewerage, Waste Management and Remediation Activities</i>	15,61	17,25	19,26	21,33	23,36
F. Konstruksi <i>Construction</i>	926,80	1.130,97	1.226,38	1.415,57	1.647,35
G. Perdagangan Besar dan Eceran; Reparasi Mobil dan Sepeda Motor <i>Wholesale and Retail Trade; Repair of Motor Vehicles and Motorcycles</i>	822,51	912,48	1.098,97	1.278,58	1.433,64
H. Transportasi dan Pergudangan <i>Transportation and Storage</i>	186,10	214,41	248,78	280,79	311,99
I. Penyediaan Akomodasi dan Makan Minum <i>Accommodation and Food Services Activity</i>	100,45	118,65	128,46	147,63	171,37

Lanjutan Tabel / Continued Table 12.1

Lapangan Usaha <i>Industrial Origin</i>	2013	2014	2015	2016*	2017**
(1)	(2)	(3)	(4)	(5)	(6)
J. Informasi dan Komunikasi <i>Information and Communication</i>	385,79	424,69	503,80	593,67	684,76
K. Jasa Keuangan dan Asuransi <i>Financial Services and Insurances</i>	291,10	318,40	340,10	376,27	403,33
L. Real Estate <i>Real Estate</i>	164,80	176,78	203,08	231,81	258,40
M,N Jasa Perusahaan <i>Business Activities</i>	304,85	327,34	365,83	402,63	438,14
O. Administrasi Pemerintahan, Pertahanan dan Jaminan Sosial Wajib <i>Public Administration and Defence; Compulsory Social Security</i>	348,52	424,08	534,50	591,49	638,99
P. Jasa Pendidikan <i>Education</i>	481,72	495,91	537,55	598,44	659,56
Q. Jasa Kesehatan dan Kegiatan Sosial <i>Human Health and Social Work Activities</i>	97,64	117,72	136,89	154,56	170,72
R,S,T,U Jasa Lainnya <i>Other Services Activities</i>	129,87	141,35	159,35	176,00	189,90
Produk Domestik Regional Bruto (PDRB)/Gross Regional Domestic Product (GRDP)	26.888,58	29.238,04	29.468,51	31.443,37	35.678,44

Sumber : Badan Pusat Statistik Kabupaten Tanjung Jabung Barat

Source : Statistics of Tanjung Jabung Barat Regency

* Angka Diperbaiki / Emendation Figures

** Angka Sementara / Preliminary Figures

Tabel 12.2 Produk Domestik Regional Bruto (PDRB) Atas Dasar Harga Konstan Menurut Lapangan Usaha di Kabupaten Tanjung Jabung Barat, 2013-2017 (Miliar Rupiah)
Gross Regional Domestic Product at Constant Market Prices by Industrial Origin in Tanjung Jabung Barat Regency, 2013-2017 (Billion Rupiah)

Lapangan Usaha <i>Industrial Origin</i>	2013	2014	2015	2016*	2017**
(1)	(2)	(3)	(4)	(5)	(6)
A. Pertanian, Kehutanan, dan Perikanan <i>Agriculture, Forestry, and Fishery</i>	4.570,73	5.129,43	5.431,86	5.813,31	6.147,25
B. Pertambangan dan Penggalian <i>Mining and Quarrying</i>	10.030,50	10.629,21	10.826,63	10.857,36	11.179,16
C. Industri Pengolahan <i>Manufacturing Industry</i>	4.861,97	4.898,79	5.027,00	5.096,43	5.253,03
D. Pengadaan Listrik dan Gas <i>Electricity and Gas</i>	2,66	3,03	3,30	3,62	3,77
E. Pengadaan Air, Pengelolaan Sampah dan Limbah <i>Water Supply, Sewerage, Waste Management and Remediation Activities</i>	12,83	13,09	13,55	14,22	14,79
F. Konstruksi <i>Construction</i>	802,31	920,82	982,19	1.079,53	1.196,43
G. Perdagangan Besar dan Eceran; Reparasi Mobil dan Sepeda Motor <i>Wholesale and Retail Trade; Repair of Motor Vehicles and Motorcycles</i>	657,79	699,25	762,61	823,62	869,80
H. Transportasi dan Pergudangan <i>Transportation and Storage</i>	162,02	172,91	188,04	200,14	214,06
I. Penyediaan Akomodasi dan Makan Minum <i>Accommodation and Food Services Activity</i>	83,70	95,26	98,60	105,69	113,89

Lanjutan Tabel / Continued Table 12.2

Lapangan Usaha <i>Industrial Origin</i>	2013	2014	2015	2016*	2017**
(1)	(2)	(3)	(4)	(5)	(6)
J. Informasi dan Komunikasi <i>Information and Communication</i>	339,43	358,87	388,53	420,38	453,94
K. Jasa Keuangan dan Asuransi <i>Financial Services and Insurances</i>	238,66	248,55	256,60	273,96	285,97
L. Real Estate <i>Real Estate</i>	142,23	146,19	153,57	162,95	173,12
M,N Jasa Perusahaan <i>Business Activities</i>	253,81	259,83	270,04	285,70	299,73
O. Administrasi Pemerintahan, Pertahanan dan Jaminan Sosial Wajib <i>Public Administration and Defence; Compulsory Social Security</i>	302,81	337,91	368,56	391,68	407,17
P. Jasa Pendidikan <i>Education</i>	405,04	412,94	426,92	451,74	472,73
Q. Jasa Kesehatan dan Kegiatan Sosial <i>Human Health and Social Work Activities</i>	85,70	96,97	110,25	118,42	125,44
R,S,T,U Jasa Lainnya <i>Other Services Activities</i>	121,35	128,64	137,88	146,45	151,50
Produk Domestik Regional Bruto (PDRB)/Gross Regional Domestic Product (GRDP)	23.073,56	24.551,69	25.446,12	26.245,20	27.361,79

Sumber : Badan Pusat Statistik Kabupaten Tanjung Jabung Barat

Source : Statistics of Tanjung Jabung Barat Regency

* Angka Diperbaiki / Emendation Figures

** Angka Sementara / Preliminary Figures

*** Angka Sangat Sementara / Very Preliminary Figures

Tabel 12.3 Distribusi Persentase Produk Domestik Regional Bruto (PDRB) Atas Dasar Harga Berlaku Menurut Lapangan Usaha di Kabupaten Tanjung Jabung Barat, 2013-2017 (Persen)
Percentage Distribution of Gross Regional Domestic Product at Current Market Prices by Industrial Origin in Tanjung Jabung Barat Regency, 2013-2017 (Percent)

Lapangan Usaha <i>Industrial Origin</i>	2013	2014	2015	2016*	2017**
(1)	(2)	(3)	(4)	(5)	(6)
A. Pertanian, Kehutanan, dan Perikanan <i>Agriculture, Forestry, and Fishery</i>	20,37	22,11	25,52	27,72	27,31
B. Pertambangan dan Penggalian <i>Mining and Quarrying</i>	43,78	42,66	35,56	33,03	34,27
C. Industri Pengolahan <i>Manufacturing Industry</i>	20,00	18,73	20,23	19,29	18,69
D. Pengadaan Listrik dan Gas <i>Electricity and Gas</i>	0,01	0,01	0,02	0,02	0,02
E. Pengadaan Air, Pengelolaan Sampah dan Limbah <i>Water Supply, Sewerage, Waste Management and Remediation Activities</i>	0,06	0,06	0,07	0,07	0,07
F. Konstruksi <i>Construction</i>	3,45	3,87	4,16	4,50	4,62
G. Perdagangan Besar dan Eceran; Reparasi Mobil dan Sepeda Motor <i>Wholesale and Retail Trade; Repair of Motor Vehicles and Motorcycles</i>	3,06	3,12	3,73	4,07	4,02
H. Transportasi dan Pergudangan <i>Transportation and Storage</i>	0,69	0,73	0,84	0,89	0,87
I. Penyediaan Akomodasi dan Makan Minum <i>Accommodation and Food Services Activity</i>	0,37	0,41	0,44	0,47	0,48

Lanjutan Tabel / Continued Table 12.3

Lapangan Usaha Industrial Origin	2013	2014	2015	2016*	2017**
(1)	(2)	(3)	(4)	(5)	(6)
J. Informasi dan Komunikasi <i>Information and Communication</i>	1,43	1,45	1,71	1,89	1,92
K. Jasa Keuangan dan Asuransi <i>Financial Services and Insurances</i>	1,08	1,09	1,15	1,20	1,13
L. Real Estate <i>Real Estate</i>	0,61	0,60	0,69	0,74	0,72
M,N Jasa Perusahaan <i>Business Activities</i>	1,13	1,12	1,24	1,28	1,23
O. Administrasi Pemerintahan, Pertahanan dan Jaminan Sosial Wajib <i>Public Administration and Defence; Compulsory Social Security</i>	1,30	1,45	1,81	1,88	1,79
P. Jasa Pendidikan <i>Education</i>	1,79	1,70	1,82	1,90	1,85
Q. Jasa Kesehatan dan Kegiatan Sosial <i>Human Health and Social Work Activities</i>	0,36	0,40	0,46	0,49	0,48
R,S,T,U Jasa Lainnya <i>Other Services Activities</i>	0,48	0,48	0,54	0,56	0,53
Produk Domestik Regional Bruto (PDRB)/Gross Regional Domestic Product (GRDP)	100,00	100,00	100,00	100,00	100,00

Sumber : Badan Pusat Statistik Kabupaten Tanjung Jabung Barat

Source : Statistics of Tanjung Jabung Barat Regency

* Angka Diperbaiki / Emendation Figures

** Angka Sementara / Preliminary Figures

Tabel 12.4 Laju Pertumbuhan Produk Domestik Regional Bruto (PDRB) Menurut Lapangan Usaha di Kabupaten Tanjung Jabung Barat, 2013-2017 (Persen)
Growth Rate of Gross Regional Domestic Product at Current Market Prices by Industrial Origin in Tanjung Jabung Barat Regency, 2013-2017 (Percent)

Lapangan Usaha Industrial Origin	2013	2014	2015	2016*	2017**
(1)	(2)	(3)	(4)	(5)	(6)
A. Pertanian, Kehutanan, dan Perikanan <i>Agriculture, Forestry, and Fishery</i>	7,42	12,22	5,90	7,02	5,74
B. Pertambangan dan Penggalian <i>Mining and Quarrying</i>	2,73	5,97	1,86	0,28	2,96
C. Industri Pengolahan <i>Manufacturing Industry</i>	8,07	0,76	2,62	1,38	3,07
D. Pengadaan Listrik dan Gas <i>Electricity and Gas</i>	12,82	13,68	8,93	9,74	4,10
E. Pengadaan Air, Pengelolaan Sampah dan Limbah <i>Water Supply, Sewerage, Waste Management and Remediation Activities</i>	1,26	2,00	3,50	5,00	3,98
F. Konstruksi <i>Construction</i>	20,60	14,77	6,66	9,91	10,83
G. Perdagangan Besar dan Eceran; Reparasi Mobil dan Sepeda Motor <i>Wholesale and Retail Trade; Repair of Motor Vehicles and Motorcycles</i>	9,45	6,30	9,06	8,00	5,61
H. Transportasi dan Pergudangan <i>Transportation and Storage</i>	5,56	6,72	8,75	6,43	6,96
I. Penyediaan Akomodasi dan Makan Minum <i>Accommodation and Food Services Activity</i>	3,12	13,82	3,50	7,19	7,75

Lanjutan Tabel / Continued Table 12.4

Lapangan Usaha <i>Industrial Origin</i>	2013	2014	2015	2016*	2017**
(1)	(2)	(3)	(4)	(5)	(6)
J. Informasi dan Komunikasi <i>Information and Communication</i>	7,30	5,73	8,26	8,20	7,98
K. Jasa Keuangan dan Asuransi <i>Financial Services and Insurances</i>	6,89	4,14	3,24	6,77	4,38
L. Real Estate <i>Real Estate</i>	9,16	2,78	5,05	6,11	6,24
M,N Jasa Perusahaan <i>Business Activities</i>	1,96	2,37	3,93	5,80	4,91
O. Administrasi Pemerintahan, Pertahanan dan Jaminan Sosial Wajib <i>Public Administration and Defence; Compulsory Social Security</i>	6,00	11,59	9,07	6,27	3,95
P. Jasa Pendidikan <i>Education</i>	3,98	1,95	3,39	5,81	4,65
Q. Jasa Kesehatan dan Kegiatan Sosial <i>Human Health and Social Work Activities</i>	7,44	13,15	13,69	7,41	5,93
R,S,T,U Jasa Lainnya <i>Other Services Activities</i>	5,43	6,01	7,18	6,21	3,45
Produk Domestik Regional Bruto (PDRB)/Gross Regional Domestic Product (GRDP)	5,73	6,41	3,64	3,14	4,25

Sumber : Badan Pusat Statistik Kabupaten Tanjung Jabung Barat

Source : Statistics of Tanjung Jabung Barat Regency

* Angka Diperbaiki / Emendation Figures

** Angka Sementara / Preliminary Figures

DATA

MENCERDASKAN BANGSA

— *Enlighten The Nation* —

<https://tanjabbarkab.bps.go.id>



**BADAN PUSAT STATISTIK
KABUPATEN TANJUNG JABUNG BARAT**

BPS-Statistics of Tanjung Jabung Barat Regency
Jl. Prof. Dr. Sri Soedewi MS, SH Kuala Tungkal. 36514
Telp. (0742) 21378 - email : bps1507@bps.go.id
Website : <http://tanjabbarkab.bps.go.id>



9 786027 124752