

Katalog: 1102001.1506



KABUPATEN TANJUNG JABUNG TIMUR DALAM ANGKA

Tanjung Jabung Timur Regency in Figures

2018



**BADAN PUSAT STATISTIK
KABUPATEN TANJUNG JABUNG TIMUR**
BPS-Statistics of Tanjung Jabung Timur Regency



KABUPATEN TANJUNG JABUNG TIMUR DALAM ANGKA

Tanjung Jabung Timur Regency in Figures

2018

Kabupaten Tanjung Jabung Timur Dalam Angka

Tanjung Jabung Timur Regency in Figures

2018

ISSN: 2597-5862

No. Publikasi/Publication Number: 15060.1803

Katalog/Catalog: 1102001.1506

Ukuran Buku/Book Size: 14,8 cm x 21 cm

Jumlah Halaman/Number of Pages: xlvii + 317 halaman /pages

Naskah/Manuscript:

Badan Pusat Statistik Kabupaten Tanjung Jabung Timur

BPS-Statistics of Tanjung Jabung Timur Regency

Penyunting/Editor:

Badan Pusat Statistik Kabupaten Tanjung Jabung Timur

BPS-Statistics of Tanjung Jabung Timur Regency

Gambar Kover oleh/Cover Designed by:

Badan Pusat Statistik Kabupaten Tanjung Jabung Timur

BPS-Statistics of Tanjung Jabung Timur Regency

Sumber Ilustrasi Kover/Cover Illustration Source:

<http://www.freepik.com/>

Diterbitkan oleh/Published by:

© BPS Kabupaten Tanjung Jabung Timur /*BPS-Statistics of Tanjung Jabung Timur Regency*

Dicetak oleh/Printed by:

CV. Suber Sentosa Multimedia

Dilarang mengumumkan, mendistribusikan, mengomunikasikan, dan/atau menggandakan sebagian atau seluruh isi buku ini untuk tujuan komersial tanpa izin tertulis dari Badan Pusat Statistik

Prohibited to announce, distribute, communicate, and/or copy part or all of this book for commercial purpose without permission from BPS-Statistics Indonesia

Tim Penyusun
Drafting Team

Penanggung Jawab Umum/*Chief in Charge:*

Irna Afrianti

Penyusun/*Composer:*

Rizki Ananda

Pengumpul Data/*Data Collectors:*

Rizki Ananda

Pengolah Data/*Data Processing:*

Rizki Ananda

Choerul Umam

Analisis/*Analyst:*

Choerul Umam

Penyunting/*Editor:*

Rizki Ananda

Choerul Umam

Septia Dwi Arini

Gambar Kulit/*Cover Design:*

Rizki Ananda

Tata Letak/*Layouting:*

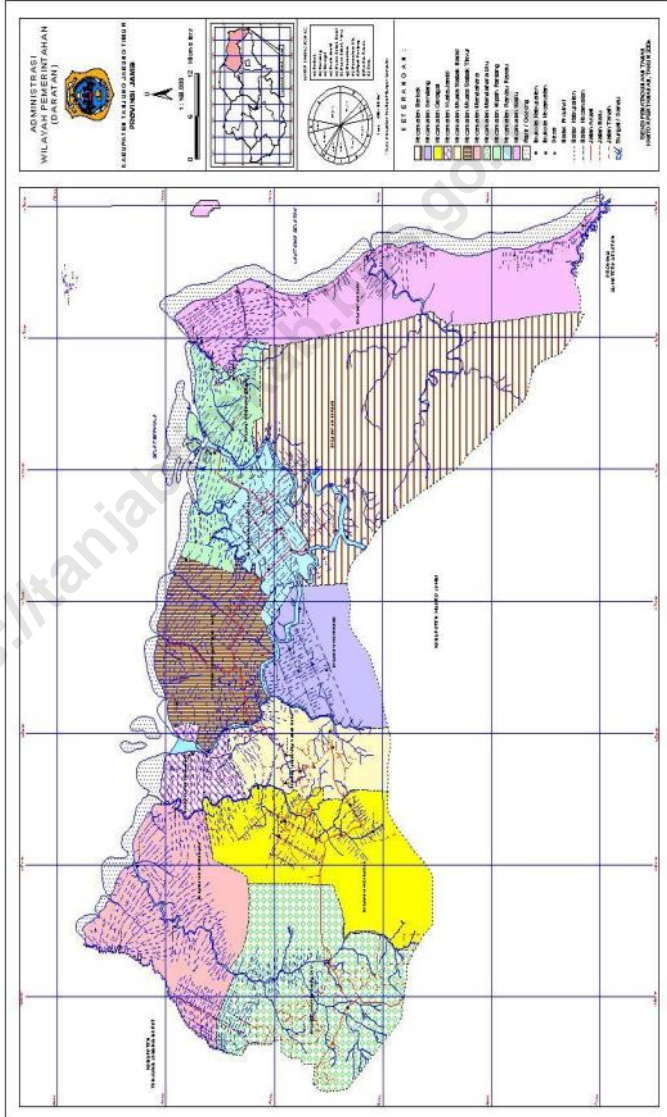
Rizki Ananda

Infografis/*Infographics:*

Rizki Ananda

PETA WILAYAH KABUPATEN TANJUNG JABUNG TIMUR

MAP OF TANJUNG JABUNG TIMUR REGENCY



KEPALA BPS KABUPATEN TANJUNG JABUNG TIMUR
CHIEF STATISTICIAN OF TANJUNG JABUNG TIMUR REGENCY



Irna Afrianti, S.Si.



KATA PENGANTAR

Kabupaten Tanjung Jabung Timur Dalam Angka 2018 merupakan publikasi tahunan yang diterbitkan oleh BPS Kabupaten Tanjung Jabung Timur. Disadari bahwa publikasi ini belum sepenuhnya memenuhi harapan pihak pemakai data khususnya para perencana, namun diharapkan dapat membantu melengkapi penyusunan rencana pembangunan di Kabupaten Tanjung Jabung Timur.

Publikasi ini dapat terwujud berkat kerja sama dan bantuan dari berbagai pihak baik instansi pemerintah maupun swasta. Kepada semua pihak yang telah memberikan bantuan disampaikan penghargaan dan terima kasih yang sebesar-besarnya.

Walaupun publikasi ini telah disiapkan sebaik-baiknya, namun disadari masih ada kekurangan dan kesalahan yang terjadi. Untuk perbaikan publikasi ini, tanggapan dan saran yang bersifat konstruktif dari para pemakai sangat diharapkan.

Muara Sabak, Agustus 2018
Badan Pusat Statistik
Kabupaten Tanjung Jabung Timur
Kepala

Irna Afrianti, S.Si.



PREFACE

Tanjung Jabung Timur Regency in Figures 2018 is an annual publication written by BPS-Statistics of Tanjung Jabung Timur Regency. Honestly, this publication has not perfect yet and has not filled the user's hope, especially for the planners,, but hopely it can help to equip compilation of development planning in Tanjung Jabung Timur Regency.

This comprehensive publication has been made possible with the assistance and contribution from several governmental institutions and private organizations. To all parties who have been involved in the preparation of this publication, I would like to express my sincerest appreciation and gratitude.

Comments and constructive suggestions for the improvement of this publication are always welcome.

*Muara Sabak, August 2018
BPS-Statistics of
Tanjung Jabung Timur Regency
Chief,*

Irna Afrianti, S.Si.

DAFTAR ISI/CONTENTS

	halaman page
Peta Wilayah Kabupaten Tanjung Jabung Timur/ <i>Map of Tanjung Jabung Timur Regency</i>	v
Kepala BPS Kabupaten Tanjung Jabung Timur/ <i>Chief Statistician of Tanjung Jabung Timur Regeny</i>	vii
Kata Pengantar	ix
<i>Preface</i>	x
Daftar Isi/ <i>Contents</i>	xi
Daftar Tabel/ <i>List of Tables</i>	xiii
Daftar Gambar/ <i>List of Figures</i>	xxxix
1 Geografi dan Iklim/ <i>Geography and Climate</i>	1
1.1 Geografi/ <i>Geography</i>	9
1.2 Iklim/ <i>Climate</i>	11
2 Pemerintahan/ <i>Government</i>	15
2.1 Wilayah Administratif/ <i>Administrative Area</i>	20
2.2 Dewan Perwakilan Rakyat Daerah/ <i>The Regional House Of Representative</i>	21
2.3 Pegawai Negeri Sipil/ <i>Civil Servants</i>	26
3 Kependudukan dan Ketenagakerjaan/ <i>Population and Employment</i>	31
3.1 Kependudukan/ <i>Population</i>	44
3.2 Ketenagakerjaan/ <i>Employment</i>	49
4 Sosial/ <i>Social</i>	57
4.1 Pendidikan/ <i>Education</i>	73
4.2 Kesehatan/ <i>Health</i>	87
4.3 Agama/ <i>Religion</i>	106
4.4 Kriminalitas/ <i>Crime</i>	108
4.5 Kemiskinan/ <i>Poverty</i>	115
4.6 Indeks Pembangunan Manusia/ <i>Human Development Index</i>	116

	halaman page
5 Pertanian/ <i>Agriculture</i>	117
5.1 Tanaman Pangan/ <i>Food Crops</i>	129
5.2 Hortikultura/ <i>Horticulture</i>	143
5.3 Perkebunan/ <i>Plantation</i>	180
5.4 Peternakan/ <i>Animal Husbandry</i>	204
5.5 Perikanan/ <i>Fishery</i>	218
6 Energi/ <i>Energy</i>	225
7 Perdagangan/ <i>Trade</i>	235
8 Hotel/ <i>Hotel</i>	251
9 Transportasi dan Komunikasi/ <i>Transportation and Communication</i>	259
9.1 Transportasi/ <i>Transportation</i>	267
9.2 Komunikasi/ <i>Communication</i>	279
10 Keuangan Daerah/ <i>Local Finance</i>	285
11 Produk Domestik Regional Bruto/ <i>Gross Domestic Regional Bruto</i>	295

DAFTAR TABEL/LIST OF TABLES

halaman
page

1	GEOGRAFI DAN IKLIM/GEOGRAPHY AND CLIMATE	
1.1	GEOGRAFI/GEOGRAPHY	
1.1.1	Luas Daerah dan Pembagian Daerah Administrasi menurut Kecamatan di Kabupaten Tanjung Jabung Timur, 2017 / <i>Total Area And Number of Administrative Units by Subdistricts in Tanjung Jabung Timur Regency, 2017</i>	9
1.1.2	Nama Ibukota Kecamatan dan Jarak ke Ibukota Kabupaten di Kabupaten Tanjung Jabung Timur, 2017 / <i>Capital of Subdistricts and Distance to Capital of Regency in Tanjung Jabung Timur Regency, 2017</i>	10
1.2	IKLIM/CLIMATE	
1.2.1	Jumlah Curah Hujan Per Bulan di Kabupaten Tanjung Jabung Timur, 2017 / <i>Number of Rainfall Per Month in Tanjung Jabung Timur Regency, 2017</i>	11
1.2.2	Kualitas Air Hujan Per Bulan di Kabupaten Tanjung Jabung Timur, 2017 / <i>Quality of Rainfall Per Month in Tanjung Jabung Timur Regency, 2017</i>	12
1.2.3	Rata-Rata Suhu Udara Per Bulan di Kabupaten Tanjung Jabung Timur, 2017 / <i>Average of Air Temperature Per Month in Tanjung Jabung Timur Regency, 2017</i>	13
1.2.4	Prediksi Timbunan Sampah di Kabupaten Tanjung Jabung Timur, 2017-2021 (Kg/Hari) / <i>Prediction of Garbage Hape in Tanjung Jabung Timur Regency, 2017-2021 (kg/day)</i>	14

2	PEMERINTAHAN/GOVERNMENT	
2.1	WILAYAH ADMINISTRATIF/ADMINISTRATIVE AREA	
2.1.1	Jumlah Desa/Kelurahan di Kabupaten Tanjung Jabung Timur, 2017 <i>/ Number of Rural and Urban Villages in Tanjung Jabung Timur Regency, 2017</i>	20
2.2	DEWAN PERWAKILAN RAKYAT DAERAH/THE REGIONAL HOUSE OF REPRESENTATIVE	
2.2.1	Jumlah Anggota Dewan Perwakilan Rakyat Daerah Kabupaten Tanjung Jabung Timur menurut Partai Politik dan Jenis Kelamin, 2017 / <i>Total Members of Parliament of Tanjung Jabung Timur Regency by Party and Sex, 2017</i>	21
2.2.2	Jumlah Anggota Dewan Perwakilan Rakyat Daerah Kabupaten Tanjung Jabung Timur menurut Fraksi dan Jenis Kelamin, 2017 / <i>Total Members of Parliament of Tanjung Jabung Timur Regency by Fraction and Sex, 2017</i>	22
2.2.3	Susunan Anggota Komisi, Kedudukan Dalam Dewan, Fraksi Dan Bidang Tugas DPRD di Kab. Tanjung Jabung Timur, 2015-2017 / <i>Assembly of Regional Level Committee Member Formation Board Position, Fraction in Tanjung Jabung Timur Regency, 2015-2017</i>	23
2.2.4	Daftar Nama-Nama Anggota Fraksi-Fraksi di DPRD Kab. Tanjung Jabung Timur, 2015-2017 / <i>List of Fraction Members in Parliament of Tanjung Jabung Timur Regency, 2015-2017</i>	24
2.2.5	Jumlah Kegiatan Rapat dan Kunjungan Kerja DPRD Kabupaten Tanjung Jabung Timur, 2017 / <i>Number of Parliament's Meeting and Work Visiting of Tanjung Jabung Timur Regency,2017</i>	25

2.3 PEGAWAI NEGERI SIPIL/CIVIL SERVANTS

- 2.3.1 Banyaknya Pegawai di Lingkungan Setda, Set. DPRD dan Lembaga Teknis menurut Eselon di Kabupaten Tanjung Jabung Timur, 2017 / *Number of Regional Secretary, House of Parliament Secretary and Technical Institution Employees by Echelon in Tanjung Jabung Timur Regency, 2017*26
- 2.3.2 Banyaknya Pegawai Dinas Otonom menurut Eselon di Kabupaten Tanjung Jabung Timur, 2017 / *Number of Autonomous Institution Employees by Echelon in Tanjung Jabung Timur Regency, 2017*.....27
- 2.3.3 Jumlah Pegawai di Lingkungan Kantor Kecamatan menurut Eselon di Kabupaten Tanjung Jabung Timur, 2017 / *Number of Employees in Subdistrict Office by Echelon in Tanjung Jabung Timur Regency, 2017*.....28
- 2.3.4 Jumlah Pegawai di Lingkungan Kantor Kelurahan menurut Eselon di Kabupaten Tanjung Jabung Timur, 2017 / *Number of Employees in Urban Villages Office by Echelon in Tanjung Jabung Timur Regency, 2017*29
- 2.3.5 Jumlah Pegawai Negeri Sipil di Lingkungan Pemerintah Daerah Kabupaten Tanjung Jabung Timur menurut Golongan Kepangkatan dan Jenis Kelamin, 2017 / *Number of Civil Servants at Government Office of Tanjung Jabung Timur Regency by Faction and Sex, 2017* ...30

3 KEPENDUDUKAN DAN KETENAGAKERJAAN/POPULATION AND EMPLOYMENT

3.1 KEPENDUDUKAN/POPULATION

- 3.1.1 Jumlah Penduduk dan Laju Pertumbuhan Penduduk menurut Kecamatan di Kabupaten Tanjung Jabung Timur 2010, 2015, dan 2017 / *Population and Population Growth Rate by Subdistrict in Tanjung Jabung Timur Regency, 2010, 2015, and 2017*.....44

3.1.2	Jumlah Penduduk dan Rasio Jenis Kelamin menurut Kecamatan di Kabupaten Tanjung Jabung Timur, 2017 / <i>Population and Sex Ratio by Subdistrict in Tanjung Jabung Timur Regency, 2017</i>	45
3.1.3	Jumlah Penduduk menurut Kelompok Umur dan Jenis Kelamin di Kabupaten Tanjung Jabung Timur, 2017 / <i>Population by Ages Group and Sex in Tanjung Jabung Timur Regency, 2017</i>	46
3.1.4	Jumlah Penduduk dan Kepadatan Penduduk menurut Kecamatan di Kabupaten Tanjung Jabung Timur, 2017 / <i>Population and Population Density by Subdistrict in Tanjung Jabung Timur Regency, 2017</i>	47
3.1.5	Banyaknya Penduduk dan Rumah Tangga menurut Kecamatan di Kabupaten Tanjung Jabung Timur, 2017 / <i>Number of Population and Household by Subdistrict in Tanjung Jabung Timur Regency, 2017</i>	48
3.2	KETENAGAKERJAAN/EMPLOYMENT	
3.2.1	Jumlah Penduduk Berumur 15 Tahun Keatas menurut Jenis Kegiatan Selama Seminggu yang Lalu dan Jenis Kelamin di Kabupaten Tanjung Jabung Timur, 2015 / <i>Population Aged 15 Years and Over by Type of Activity During The Previous Week and Sex in Tanjung Jabung Timur Regency, 2015</i>	49
3.2.2	Jumlah Penduduk Berumur 15 Tahun Keatas yang termasuk Angkatan Kerja menurut Tingkat Pendidikan yang Ditamatkan dan Jenis Kelamin di Kabupaten Tanjung Jabung Timur, 2015 / <i>Population Aged 15 Years and Over who are in Labour Force by Educational Attainment and Sex in Tanjung Jabung Timur Regency, 2015</i>	50

3.2.3	Persentase Penduduk Berumur 15 Tahun Keatas yang Bekerja menurut Lapangan Usaha dan Jenis Kelamin di Kabupaten Tanjung Jabung Timur, 2015 / <i>Population Aged 15 Years and Over that Working by Main Industries and Sex in Tanjung Jabung Timur Regency, 2015</i>	51
3.2.4	Banyaknya Pendaftaran, Penempatan, dan Permintaan Tenaga Kerja menurut Jenis Kelamin dan Bulan di Kabupaten Tanjung Jabung Timur, 2017 / <i>Registration, Placement, and Demand of Workers by Sex and Month in Tanjung Jabung Timur Regency, 2017</i>	52
3.2.5	Banyaknya Pencari Kerja menurut Jenis Jabatan dan Jenis Kelamin di Kabupaten Tanjung Jabung Timur, 2017 / <i>Number of Job Seekers by Occupation and Sex in Tanjung Jabung Timur Regency, 2017</i>	53
3.2.6	Banyaknya Pencari Kerja yang Belum dan Sudah Ditempatkan menurut Jenis Kelamin di Kabupaten Tanjung Jabung Timur, 2017 / <i>Number of Job Seekers who Have Not Yet and Have Placed by Sex in Tanjung Jabung Timur Regency, 2017</i>	54
3.2.7	Jumlah Transmigrasi menurut Tahun Penempatan di Kabupaten Tanjung Jabung Timur, 2017 / <i>Number of Transmigrants by Occupied Years in Tanjung Jabung Timur Regency, 2017</i>	55

4 SOSIAL/SOCIAL

4.1 PENDIDIKAN/EDUCATION

4.1.1	Banyaknya Sekolah, Guru, dan Murid Taman Kanak-Kanak di Lingkungan Dinas Pendidikan menurut Kecamatan di Kabupaten Tanjung Jabung Timur, 2017 / <i>Number of Schools, Teachers, and Student in Kindergarten Under Education Office by Subdistricts in Tanjung Jabung Timur Regency, 2017</i>	73
-------	--	----

4.1.2	Banyaknya Sekolah, Guru, dan Murid Sekolah Dasar (SD) di Lingkungan Dinas Pendidikan menurut Kecamatan di Kabupaten Tanjung Jabung Timur, 2017 / <i>Number of Schools, Teachers, and Student in Primary School Under Education Office by Subdistricts in Tanjung Jabung Timur Regency, 2017</i>	74
4.1.3	Banyaknya Sekolah, Guru, dan Murid Sekolah Menengah Pertama di Lingkungan Dinas Pendidikan menurut Kecamatan di Kabupaten Tanjung Jabung Timur, 2017 / <i>Number of Schools, Teachers, and Student in Junior High School Under Education Office by Subdistricts in Tanjung Jabung Timur Regency, 2017</i>	75
4.1.4	Banyaknya Sekolah, Guru, dan Murid Sekolah Menengah Umum di Lingkungan Dinas Pendidikan menurut Kecamatan di Kabupaten Tanjung Jabung Timur, 2017 / <i>Number of Schools, Teachers, and Student in Senior High School Under Education Office by Subdistricts in Tanjung Jabung Timur Regency, 2017</i>	76
4.1.5	Banyaknya Sekolah, Guru, dan Murid Sekolah Menengah Kejuruan di Lingkungan Dinas Pendidikan menurut Kecamatan di Kabupaten Tanjung Jabung Timur, 2017 / <i>Number of Schools, Teachers, and Student in Senior High School (Vocational) Under Education Office by Subdistricts in Tanjung Jabung Timur Regency, 2017</i>	77
4.1.6	Banyaknya Sekolah, Guru, dan Murid Madrasah Diniyah dibawah Kementerian Agama menurut Kecamatan di Kabupaten Tanjung Jabung Timur, 2017 / <i>Number of Schools, Teachers, and Student in Madrasah Diniyah Under Ministry of Religion by Subdistricts in Tanjung Jabung Timur Regency, 2017</i>	78

4.1.7	Banyaknya Sekolah, Guru, dan Murid Madrasah Ibtidaiyah dibawah Kementrian Agama menurut Kecamatan di Kabupaten Tanjung Jabung Timur, 2017 / <i>Number of Schools, Teachers, and Student in Primary School Under Ministry of Religion by Subdistricts in Tanjung Jabung Timur Regency, 2017</i>	79
4.1.8	Banyaknya Sekolah, Guru, dan Murid Madrasah Tsanawiyah dibawah Kementrian Agama menurut Kecamatan di Kabupaten Tanjung Jabung Timur, 2017 / <i>Number of Schools, Teachers, and Student in Junior High School Under Ministry of Religion by Subdistricts in Tanjung Jabung Timur Regency, 2017</i>	80
4.1.9	Banyaknya Sekolah, Guru, dan Murid Madrasah Aliyah dibawah Kementrian Agama menurut Kecamatan di Kabupaten Tanjung Jabung Timur, 2017 / <i>Number of Schools, Teachers, and Student in Senior High School Under Ministry of Religion by Subdistricts in Tanjung Jabung Timur Regency, 2017</i>	81
4.1.10	Banyaknya Lembaga Kursus, Siswa dan Guru menurut Jenis Kursus di Kabupaten Tanjung Jabung Timur, 2017 / <i>Number of Course Institute, Student and Teachers by Kind of Course in Tanjung Jabung Timur Regency, 2017</i>	82
4.1.11	Banyaknya Kelompok Belajar, Anggota, dan Guru menurut Jenis Paket di Kabupaten Tanjung Jabung Timur, 2017 / <i>Number of Study Group, Members, and Teachers by Kind in Tanjung Jabung Timur Regency, 2017</i>	83
4.1.12	Banyaknya Murid Sekolah Dasar menurut Lulusan dan Mengulang di Kabupaten Tanjung Jabung Timur, 2015/2017 / <i>Number of Elementary Students by Graduation and Repetition in Tanjung Jabung Timur Regency, 2015/2017</i>	84

4.1.13	Banyaknya Murid Sekolah Menengah Pertama menurut Lulusan dan Mengulang di Kabupaten Tanjung Jabung Timur, 2015/2017 / <i>Number of Junior High School Pupils by Graduation and Repetition in Tanjung Jabung Timur Regency, 2015/2017</i>	85
4.1.14	Banyaknya Murid Sekolah Menengah Umum menurut Lulusan dan Mengulang di Kabupaten Tanjung Jabung Timur, 2015/2017 / <i>Number of Senior High School Pupils by Graduation and Repetition in Tanjung Jabung Timur Regency, 2015/2017</i>	86
4.2	KESEHATAN/HEALTH	
4.2.1	Banyaknya Rumah Sakit, Puskesmas, Puskesmas Pembantu di Kabupaten Tanjung Jabung Timur, 2017 / <i>Number of Hospitals, Public Health Centre, Public Health Subcentre in Tanjung Jabung Timur Regency, 2017</i>	87
4.2.2	Banyaknya Tenaga Kesehatan menurut Kecamatan di Kabupaten Tanjung Jabung Timur, 2017 / <i>Numbers of Medical Care by Subdistrict in Tanjung Jabung Timur Regency, 2017</i>	88
4.2.3	Banyaknya Tenaga Kesehatan menurut Tempat Tugas di Kabupaten Tanjung Jabung Timur, 2017 / <i>Number of Medical Care by Place of Duty in Tanjung Jabung Timur Regency, 2017</i>	89
4.2.4	Banyaknya Bayi dan Ibu Hamil yang Diimunisasi menurut Jenisnya di Kabupaten Tanjung Jabung Timur, 2017 / <i>Number of Infant and Pregnant Mother who Have Immunized by Kind in Tanjung Jabung Timur Regency, 2017</i>	90
4.2.5	Jumlah Sasaran yang Mendapat Imunisasi Lengkap di Kabupaten Tanjung Jabung Timur, 2013-2017 / <i>Number of Complete Immunization Target in Tanjung Jabung Timur Regency, 2013-2017</i>	91

4.2.6	Banyaknya Penderita Gigitan Hewan Rabies/Tersangka Rabies, Pemakaian Var Per Puskesmas di Kabupaten Tanjung Jabung Timur, 2014-2017 / <i>Number of Rabies Patient & Rabies Observation Per Public Health Centre in Tanjung Jabung Timur Regency, 2014-2017</i>	92
4.2.7	Banyaknya Kasus Rabies yang Diperiksa menurut Bulan di Kabupaten Tanjung Jabung Timur, 2017 / <i>Number of Rabies Patient & Rabies Observation Per Public Health Centre in Tanjung Jabung Timur Regency, 2017</i>	93
4.2.8	Jumlah Kasus Baru Pasien Rawat Jalan Penyakit Tertentu di Rumah Sakit menurut Kelompok Umur di Kabupaten Tanjung Jabung Timur, 2017 / <i>Number of New Certain Disease Patient Cases in Hospital by Age Group in Tanjung Jabung Timur Regency, 2017</i>	94
4.2.9	Jumlah Kasus Baru Pasien dan Kematian Pasien Rawat Inap Penyakit Tertentu di Rumah Sakit menurut Kelompok Umur di Kabupaten Tanjung Jabung Timur, 2017 / <i>Number of New Patient Cases and Stay Care Patient Death By Certain Disease and Age Group In Hospital of Tanjung Jabung Timur Regency, 2017</i>	95
4.2.10	Jumlah Kasus Baru Rawat Jalan menurut 25 Jenis Penyakit yang Diamati dan Kelompok Umur di Rumah Sakit Umum Kabupaten Tanjung Jabung Timur Tahun, 2017 / <i>Number of New Cases by 25 Kind of Disease & Age Group in Public Hospital of Tanjung Jabung Timur Regency, 2017</i>	96
4.2.11	Jumlah Pasien dan Kematian Rawat Inap menurut 25 Jenis Penyakit yang Diamati dan Kelompok Umur di Rumah Sakit Umum Kabupaten Tanjung Jabung Timur, 2017 / <i>Number of Patients & Stay Care Patient Death by 25 Kind of Disease & Age Group in Public Hospital of Tanjung Jabung Timur Regency, 2017</i>	97

4.2.12	Jumlah Fasilitas Tempat Tidur di Rumah Sakit Umum Kabupaten Tanjung Jabung Timur, 2012 – 2017 / <i>Number of Room Facilities in Public Hospital of Tanjung Jabung Timur Regency, 2012 - 2017</i>	98
4.2.13	Jumlah Pasien Berdasarkan Jenis Pelayanan di Rumah Sakit Umum Kabupaten Tanjung Jabung Timur, 2017 / <i>Number of Patients by Type of Services in Public Hospital of Tanjung Jabung Timur Regency, 2017</i>	99
4.2.14	Jumlah 10 Penyakit Terbanyak di Rumah Sakit Umum Kabupaten Tanjung Jabung Timur, 2017 / <i>Number of 10 Most Diseases in Public Hospital of Tanjung Jabung Timur Regency, 2017</i>	100
4.2.15	Jumlah 10 Penyakit Terbanyak Rawat Inap di Rumah Sakit Umum Kabupaten Tanjung Jabung Timur, 2017 / <i>Number of 10 Most Diseases Hospitalization in Public Hospital of Tanjung Jabung Timur Regency, 2017</i>	101
4.2.16	Banyaknya Akseptor Baru menurut Kecamatan dan Jenis Kontrasepsi di Kabupaten Tanjung Jabung Timur, 2017 / <i>Number of New Acceptor by Subdistrict and Contraceptive Methods in Tanjung Jabung Timur Regency, 2017</i>	102
4.2.17	Banyaknya Akseptor KB Aktif menurut Kecamatan dan Jenis Kontrasepsi di Kabupaten Tanjung Jabung Timur, 2017 / <i>Number of Active Family Planning Acceptor by Subdistrict and Contraceptive Methods in Tanjung Jabung Timur Regency, 2017</i>	103
4.2.18	Banyaknya Akseptor KB Aktif menurut Kecamatan dan Jenis Kontrasepsi di Kabupaten Tanjung Jabung Timur, 2017 / <i>Number of Active Family Planning Acceptor by Subdistrict and Contraceptive Methods in Tanjung Jabung Timur Regency, 2017</i>	104

4.3 AGAMA/RELIGION

- 4.3.1 Banyaknya Tempat Ibadah menurut Kecamatan di Kabupaten Tanjung Jabung Timur, 2017 / *Number of House Worship by Subdistrict in Tanjung Jabung Timur Regency, 2017*106
- 4.3.2 Banyaknya Pemeluk Agama menurut Kecamatan di Kabupaten Tanjung Jabung Timur, 2017 / *Number of Adherent Religion by Subdistrict in Tanjung Jabung Timur Regency, 2017*107

4.4 KRIMINALITAS/CRIME

- 4.4.1 Jumlah Kecelakaan Meninggal, Luka Ringan, Luka Berat, dan Kerugian Material di Kabupaten Tanjung Jabung Timur, 2014 – 2017 / *Number of Traffic Accidents and Loss in Tanjung Jabung Timur Regency, 2014 - 2017*108
- 4.4.2 Banyaknya Pelanggaran Lalu Lintas dan Dendanya menurut Bulan di Kabupaten Tanjung Jabung Timur, 2017 / *Number of Traffic Violations and It's Fines by Month in Tanjung Jabung Timur Regency, 2017*109
- 4.4.3 Banyaknya Kejahatan dan Pelanggaran menurut Bulan di Kabupaten Tanjung Jabung Timur, 2017 / *Number of Crime and Violations by Month in Tanjung Jabung Timur Regency, 2017*110
- 4.4.4 Banyaknya Tahanan Kepolisian menurut Bulan dan Jenis Kelamin di Kabupaten Tanjung Jabung Timur, 2017 / *Number of Police Prisoners by Month and Sex in Tanjung Jabung Timur Regency, 2017*.....111
- 4.4.5 Jumlah Surat Izin Mengemudi (SIM) yang Dikeluarkan menurut Jenis Kelamin Tiap Bulan di Kabupaten Tanjung Jabung Timur, 2017 / *Number of Driver Licences Issued Every Month by Sex In Tanjung Jabung Timur Regency, 2017*.....112

4.4.6	Jumlah Perpanjangan Surat Izin Mengemudi (SIM) yang Dikeluarkan Tiap Bulan di Kabupaten Tanjung Jabung Timur, 2017 / <i>Number of Renew Driver Licences Issued Every Month in Tanjung Jabung Timur Regency, 2017</i>	113
4.4.7	Jumlah Surat Izin Mengemudi (SIM) Baru yang Dikeluarkan Tiap Bulan di Kabupaten Tanjung Jabung Timur, 2017/ <i>Number of New Driver Licences Issued Every Month in Tanjung Jabung Timur Regency, 2017</i>	114
4.5	KEMISKINAN/POVERTY	
4.5.1	Garis Kemiskinan dan Penduduk Miskin di Kabupaten Tanjung Jabung Timur, 2011–2017 / <i>Poverty Line and Number of Poor People in Tanjung Jabung Timur Regency, 2011–2017</i>	115
4.6	INDEKS PEMBANGUNAN MANUSIA/HUMAN DEVELOPMENT INDEX	
4.6.1	Indeks Pembangunan Manusia (IPM) dan Indikator Pembentuknya di Kabupaten Tanjung Jabung Timur, 2014–2017 / <i>Human Development Index (HDI) and It's Constituents in Tanjung Jabung Timur Regency, 2014–2017</i>	116
5	PERTANIAN/AGRICULTURE	
5.1	TANAMAN PANGAN/FOOD CROPS	
5.1.1	Luas Tanam, Luas Panen dan Produksi Padi (Sawah & Ladang) menurut Kecamatan di Kabupaten Tanjung Jabung Timur, 2017/ <i>Planted Area, Harvested Area and Production of Wetland & Dryland Paddy by Subdistricts in Tanjung Jabung Timur Regency, 2017</i>	129

5.1.2	Luas Tanaman dan Luas Panen Jagung menurut Kecamatan di Kabupaten Tanjung Jabung Timur, 2017 / <i>Planted Area and Harvested Area of Maize by Subdistricts in Tanjung Jabung Timur Regency, 2017</i>	131
5.1.3	Luas Tanaman dan Luas Panen Kedelai menurut Kecamatan di Kabupaten Tanjung Jabung Timur, 2017 / <i>Planted Area and Harvested Area of Soybean by Subdistricts in Tanjung Jabung Timur Regency, 2017</i>	133
5.1.4	Luas Tanaman dan Luas Panen Kacang Tanah menurut Kecamatan di Kabupaten Tanjung Jabung Timur, 2017 / <i>Planted Area and Harvested Area of Peanuts by Subdistricts in Tanjung Jabung Timur Regency, 2017</i>	135
5.1.5	Luas Tanaman dan Luas Panen Kacang Hijau menurut Kecamatan di Kabupaten Tanjung Jabung Timur, 2017 / <i>Planted Area and Harvested Area of Small Green by Subdistricts in Tanjung Jabung Timur Regency, 2017</i>	137
5.1.6	Luas Tanaman dan Luas Panen Ubi Kayu menurut Kecamatan di Kabupaten Tanjung Jabung Timur, 2017 / <i>Planted Area and Harvested Area of Cassavas by Subdistricts in Tanjung Jabung Timur Regency, 2017</i>	139
5.1.7	Luas Tanaman dan Luas Panen Ubi Jalar menurut Kecamatan di Kabupaten Tanjung Jabung Timur, 2017 / <i>Planted Area and Harvested Area of Sweet Potatoes by Subdistricts in Tanjung Jabung Timur Regency, 2017</i>	141
5.2	HORTIKULTURA/HORTICULTURE	
5.2.1	Luas Tanaman, Luas Panen, dan Produksi Kacang Panjang menurut Kecamatan di Kabupaten Tanjung Jabung Timur, 2017 / <i>Planted Area, Harvested Area and Production of Yarlldlong Beans by Subdistricts in Tanjung Jabung Timur Regency, 2017</i>	143

5.2.2	Luas Tanaman, Luas Panen, dan Produksi Cabe Besar menurut Kecamatan di Kabupaten Tanjung Jabung Timur, 2017 / <i>Planted Area, Harvest Area and Production of Chilli by Subdistricts in Tanjung Jabung Timur Regency, 2017</i>	145
5.2.3	Luas Tanaman, Luas Panen, dan Produksi Cabe Rawit menurut Kecamatan di Kabupaten Tanjung Jabung Timur, 2017 / <i>Planted Area, Harvest Area and Production of Chilli by Subdistricts in Tanjung Jabung Timur Regency, 2017</i>	147
5.2.4	Produksi Alpukat Per Triwulan di Kabupaten Tanjung Jabung Timur, 2017 / <i>Production of Avocado Quarterly in Tanjung Jabung Timur Regency, 2017</i>	149
5.2.5	Produksi Belimbing Per Triwulan di Kabupaten Tanjung Jabung Timur, 2017 / <i>Production of Star Fruit Quarterly in Tanjung Jabung Timur Regency, 2017</i>	150
5.2.6	Produksi Duku Per Triwulan di Kabupaten Tanjung Jabung Timur, 2017 / <i>Production of Duku Quarterly in Tanjung Jabung Timur Regency, 2017</i>	151
5.2.7	Produksi Durian Per Triwulan di Kabupaten Tanjung Jabung Timur, 2017 / <i>Production of Durian Quarterly in Tanjung Jabung Timur Regency, 2017</i>	152
5.2.8	Produksi Jambu Air Per Triwulan di Kabupaten Tanjung Jabung Timur, 2017 / <i>Production of Rose Apple Quarterly in Tanjung Jabung Timur Regency, 2017</i>	153
5.2.9	Produksi Jambu Biji Per Triwulan di Kabupaten Tanjung Jabung Timur, 2017 / <i>Production of Guava Quarterly in Tanjung Jabung Timur Regency, 2017</i>	154
5.2.10	Produksi Jeruk Siam Per Triwulan di Kabupaten Tanjung Jabung Timur, 2017 / <i>Production of Orange Quarterly in Tanjung Jabung Timur Regency, 2017</i>	155

5.2.11	Produksi Jeruk Besar Per Triwulan di Kabupaten Tanjung Jabung Timur, 2017 / <i>Production of Pomelo Quarterly in Tanjung Jabung Timur Regency, 2017</i>	156
5.2.12	Produksi Mangga Per Triwulan di Kabupaten Tanjung Jabung Timur, 2017 / <i>Production of Mango Quarterly in Tanjung Jabung Timur Regency, 2017</i>	157
5.2.13	Produksi Manggis Per Triwulan di Kabupaten Tanjung Jabung Timur, 2017 / <i>Production of Mangosteen Quarterly in Tanjung Jabung Timur Regency, 2017</i>	158
5.2.14	Produksi Nangka Per Triwulan di Kabupaten Tanjung Jabung Timur, 2017 / <i>Production of Jack Fruit Quarterly in Tanjung Jabung Timur Regency, 2017</i>	159
5.2.15	Produksi Nanas Per Triwulan di Kabupaten Tanjung Jabung Timur, 2017 / <i>Production of Pineapple Quarterly in Tanjung Jabung Timur Regency, 2017</i>	160
5.2.16	Produksi Pepaya Per Triwulan di Kabupaten Tanjung Jabung Timur, 2017 / <i>Production of Papaya Quarterly in Tanjung Jabung Timur Regency, 2017</i>	161
5.2.17	Produksi Pisang Per Triwulan di Kabupaten Tanjung Jabung Timur, 2017 / <i>Production of Banana Quarterly in Tanjung Jabung Timur Regency, 2017</i>	162
5.2.18	Produksi Rambutan Per Triwulan di Kabupaten Tanjung Jabung Timur, 2017 / <i>Production of Rambutan Quarterly in Tanjung Jabung Timur Regency, 2017</i>	163
5.2.19	Produksi Salak Per Triwulan di Kabupaten Tanjung Jabung Timur, 2017 / <i>Production of Salacca Quarterly in Tanjung Jabung Timur Regency, 2017</i>	164

5.2.20	Produksi Sawo Per Triwulan di Kabupaten Tanjung Jabung Timur, 2017 / <i>Production of Star Apple Quarterly in Tanjung Jabung Timur Regency, 2017</i>	165
5.2.21	Produksi Sirsak Per Triwulan di Kabupaten Tanjung Jabung Timur, 2017 / <i>Production of Soursop Quarterly in Tanjung Jabung Timur Regency, 2017</i>	166
5.2.22	Produksi Sukun Per Triwulan di Kabupaten Tanjung Jabung Timur, 2017 / <i>Production of Breadfruit Quarterly in Tanjung Jabung Timur Regency, 2017</i>	167
5.2.23	Produksi Melinjo Per Triwulan di Kabupaten Tanjung Jabung Timur, 2017 / <i>Production of Melinjo Quarterly in Tanjung Jabung Timur Regency, 2017</i>	168
5.2.24	Produksi Petai Per Triwulan di Kabupaten Tanjung Jabung Timur, 2017 / <i>Production of Petai Quarterly in Tanjung Jabung Timur Regency, 2017</i>	169
5.2.25	Produksi Jengkol Per Triwulan di Kabupaten Tanjung Jabung Timur, 2017 / <i>Production of Jengkol Quarterly in Tanjung Jabung Timur Regency, 2017</i>	170
5.2.26	Produksi Kacang Panjang menurut Bulan di Kabupaten Tanjung Jabung Timur, 2017 / <i>Production of Yardlong Bean by Month in Tanjung Jabung Timur Regency, 2017</i>	171
5.2.27	Produksi Cabe Besar menurut Bulan di Kabupaten Tanjung Jabung Timur, 2017 / <i>Production of Chili by Month in Tanjung Jabung Timur Regency, 2017</i>	172
5.2.28	Produksi Cabe Rawit menurut Bulan di Kabupaten Tanjung Jabung Timur, 2017 / <i>Production of Chili by Month in Tanjung Jabung Timur Regency, 2017</i>	173

5.2.29	Produksi Tomat menurut Bulan di Kabupaten Tanjung Jabung Timur, 2017 / <i>Production of Tomatoes by Month in Tanjung Jabung Timur Regency, 2017</i>	174
5.2.30	Produksi Terung menurut Bulan di Kabupaten Tanjung Jabung Timur, 2017 / <i>Production of Eggplant by Month in Tanjung Jabung Timur Regency, 2017</i>	175
5.2.31	Produksi Ketimun menurut Bulan di Kabupaten Tanjung Jabung Timur, 2017 / <i>Production of Cucumber by Month in Tanjung Jabung Timur Regency, 2017</i>	176
5.2.32	Produksi Kangkung menurut Bulan di Kabupaten Tanjung Jabung Timur, 2017 / <i>Production of Water Spinach by Month in Tanjung Jabung Timur Regency, 2017</i>	177
5.2.33	Produksi Bayam menurut Bulan di Kabupaten Tanjung Jabung Timur, 2017 / <i>Production of Spinach by Month in Tanjung Jabung Timur Regency, 2017</i>	178
5.2.34	Produksi Semangka menurut Bulan di Kabupaten Tanjung Jabung Timur, 2017 / <i>Production of Watermelon by Month in Tanjung Jabung Timur Regency, 2017</i>	179
5.3	PERKEBUNAN/ESTATE CROPS	
5.3.1	Luas Tanaman, Produksi, Rata-Rata Produksi dan Jumlah Petani Tanaman Perkebunan di Kabupaten Tanjung Jabung Timur, 2017 / <i>Planted Area, Production, Average Yield Per Hectare and Number of Estate Crops Farmer in Tanjung Jabung Timur Regency, 2017</i>	180
5.3.2	Luas Tanaman dan Komposisi Tanaman Perkebunan di Kabupaten Tanjung Jabung Timur, 2017 / <i>Planted Area and Composition of Estate Crops in Tanjung Jabung Timur Regency (Ha), 2017</i>	181

5.3.3	Luas Tanaman, Produksi, Rata-Rata Produksi dan Jumlah Petani Tanaman Perkebunan di Kecamatan Mendahara, 2017 / <i>Planted Area, Production, Average Yield Per Hectare and Number of Estate Crops Farmer in Mendahara Subdistricts, 2017</i>	182
5.3.4	Luas Tanaman dan Komposisi Tanaman Perkebunan di Kecamatan Mendahara, 2017 / <i>Planted Area and Composition of Estate Crops in Mendahara Subdistricts (Ha), 2017</i>	183
5.3.5	Luas Tanaman, Produksi, Rata-Rata Produksi dan Jumlah Petani Tanaman Perkebunan di Kecamatan Mendahara Ulu, 2017 / <i>Planted Area, Production, Average Yield Per Hectare and Number of Estate Crops Farmer in Mendahara Ulu Subdistricts, 2017</i>	184
5.3.6	Luas Tanaman dan Komposisi Tanaman Perkebunan di Kecamatan Mendahara Ulu, 2017 / <i>Planted Area and Composition of Estate Crops in Mendahara Ulu Subdistricts (Ha), 2017</i>	185
5.3.7	Luas Tanaman, Produksi, Rata-Rata Produksi dan Jumlah Petani Tanaman Perkebunan di Kecamatan Geragai, 2017 / <i>Planted Area, Production, Average Yield Per Hectare and Number of Estate Crops Farmer in Geragai Subdistricts, 2017</i>	186
5.3.8	Luas Tanaman dan Komposisi Tanaman Perkebunan di Kecamatan Geragai, 2017 / <i>Planted Area and Composition of Estate Crops in Geragai Subdistricts (Ha), 2017</i>	187
5.3.9	Luas Tanaman, Produksi, Rata-Rata Produksi dan Jumlah Petani Tanaman Perkebunan di Kecamatan Dendang, 2017 / <i>Planted Area, Production, Average Yield Per Hectare and Number of Estate Crops Farmer in Dendang Subdistricts, 2017</i>	188
5.3.10	Luas Tanaman dan Komposisi Tanaman Perkebunan di Kecamatan Dendang, 2017 / <i>Planted Area and Composition of Estate Crops in Dendang Subdistricts (Ha), 2017</i>	189

5.3.11	Luas Tanaman, Produksi, Rata-Rata Produksi dan Jumlah Petani Tanaman Perkebunan di Kecamatan Muara Sabak Barat, 2017 / <i>Planted Area, Production, Average Yield Per Hectare and Number of Estate Crops Farmer in Muara Sabak Barat Subdistricts, 2017.....</i>	190
5.3.12	Luas Tanaman dan Komposisi Tanaman Perkebunan di Kecamatan Muara Sabak Barat, 2017 / <i>Planted Area and Composition of Estate Crops in Muara Sabak Barat Subdistricts (Ha), 2017</i>	191
5.3.13	Luas Tanaman, Produksi, Rata-Rata Produksi dan Jumlah Petani Tanaman Perkebunan di Kecamatan Muara Sabak Timur, 2017 / <i>Planted Area, Production, Average Yield Per Hectare and Number of Estate Crops Farmer in Muara Sabak Timur Subdistricts, 2017</i>	192
5.3.14	Luas Tanaman dan Komposisi Tanaman Perkebunan di Kecamatan Muara Sabak Timur, 2017 / <i>Planted Area and Composition of Estate Crops in Muara Sabak Timur Subdistricts (Ha), 2017.....</i>	193
5.3.15	Luas Tanaman, Produksi, Rata-Rata Produksi dan Jumlah Petani Tanaman Perkebunan di Kecamatan Kuala Jambi, 2017 / <i>Planted Area, Production, Average Yield Per Hectare and Number of Estate Crops Farmer in Kuala Jambi Subdistricts, 2017.....</i>	194
5.3.16	Luas Tanaman dan Komposisi Tanaman Perkebunan Di Kecamatan Kuala Jambi, 2017 / <i>Planted Area and Composition of Estate Crops in Kuala Jambi Subdistricts (Ha), 2017</i>	195
5.3.17	Luas Tanaman, Produksi, Rata-Rata Produksi dan Jumlah Petani Tanaman Perkebunan di Kecamatan Rantau Rasau, 2017 / <i>Planted Area, Production, Average Yield Per Hectare and Number of Estate Crops Farmer in Rantau Rasau Subdistricts, 2017.....</i>	196
5.3.18	Luas Tanaman dan Komposisi Tanaman Perkebunan di Kecamatan Rantau Rasau, 2017 / <i>Planted Area and Composition of Estate Crops in Rantau Rasau Subdistricts (Ha), 2017</i>	197

5.3.19	Luas Tanaman, Produksi, Rata-Rata Produksi dan Jumlah Petani Tanaman Perkebunan di Kecamatan Berbak, 2017 / <i>Planted Area, Production, Average Yield Per Hectare and Number of Estate Crops Farmer in Berbak Subdistricts, 2017</i>	198
5.3.20	Luas Tanaman dan Komposisi Tanaman Perkebunan di Kecamatan Berbak, 2017 / <i>Planted Area and Composition of Estate Crops in Berbak Subdistricts (Ha), 2017</i>	199
5.3.21	Luas Tanaman, Produksi, Rata-Rata Produksi dan Jumlah Petani Tanaman Perkebunan di Kecamatan Nipah Panjang, 2017 / <i>Planted Area, Production, Average Yield Per Hectare and Number of Estate Crops Farmer in Nipah Panjang Subdistricts, 2017</i>	200
5.3.22	Luas Tanaman dan Komposisi Tanaman Perkebunan di Kecamatan Nipah Panjang, 2017 / <i>Planted Area and Composition of Estate Crops in Nipah Panjang Subdistricts (Ha), 2017</i>	201
5.3.23	Luas Tanaman, Produksi, Rata-Rata Produksi dan Jumlah Petani Tanaman Perkebunan di Kecamatan Sadu, 2017 / <i>Planted Area, Production, Average Yield Per Hectare and Number of Estate Crops Farmer in Sadu Subdistricts, 2017</i>	202
5.3.24	Luas Tanaman dan Komposisi Tanaman Perkebunan di Kecamatan Sadu, 2017 / <i>Planted Area and Composition of Estate Crops in Sadu Subdistricts (Ha), 2017</i>	203
5.4	PETERNAKAN/LIVESTOCK	
5.4.1	Populasi Ternak Besar menurut Kecamatan di Kabupaten Tanjung Jabung Timur, 2017 (Ekor) / <i>Big Livestock Population by Subdistricts in Tanjung Jabung Timur Regency, 2017 (Head)</i>	204
5.4.2	Populasi Ternak Kecil menurut Kecamatan di Kabupaten Tanjung Jabung Timur, 2017 (Ekor) / <i>Small Livestock Population by Subdistricts in Tanjung Jabung Timur Regency, 2017 (Head)</i>	205

5.4.3	Populasi Unggas menurut Kecamatan di Kabupaten Tanjung Jabung Timur, 2017 / <i>Poultry Population by Subdistricts in Tanjung Jabung Timur Regency, 2017</i>	206
5.4.4	Pemotongan Ternak Besar menurut Jenis dan Kecamatan di Kabupaten Tanjung Jabung Timur, 2017 (Ekor) / <i>Number of Big Livestock Slaughtered by Kind of Livestock and Subdistricts in Tanjung Jabung Timur Regency, 2017 (Head)</i>	207
5.4.5	Pemotongan Ternak Kecil menurut Jenis dan Kecamatan di Kabupaten Tanjung Jabung Timur, 2017 (Ekor) / <i>Number of Small Livestock Slaughtered by Kind of Livestock and Subdistricts in Tanjung Jabung Timur Regency, 2017 (Head)</i>	208
5.4.6	Pemotongan Unggas menurut Jenis dan Kecamatan di Kabupaten Tanjung Jabung Timur, 2017 (Ekor) / <i>Number of Poultry Slaughtered by Kind of Poultry and Subdistricts in Tanjung Jabung Timur Regency, 2017 (Head)</i>	209
5.4.7	Produksi Daging Ternak Besar menurut Jenis dan Kecamatan di Kabupaten Tanjung Jabung Timur, 2017 (Kg) / <i>Meat Production by Kind of Big Livestock and Subdistricts in Tanjung Jabung Timur Regency (Kg), 2017</i>	210
5.4.8	Produksi Daging Ternak Kecil menurut Jenis dan Kecamatan di Kabupaten Tanjung Jabung Timur, 2017 (Kg) / <i>Meat Production by Kind of Small Livestock and Subdistricts in Tanjung Jabung Timur Regency, 2017 (Kg)</i>	211
5.4.9	Produksi Daging Unggas menurut Jenis dan Kecamatan di Kabupaten Tanjung Jabung Timur, 2017 (Kg) / <i>Meat Production by Kind of Poultry and Subdistricts in Tanjung Jabung Timur Regency, 2017 (Kg)</i>	212

5.4.10	Produksi Telur Unggas menurut Kecamatan di Kabupaten Tanjung Jabung Timur, 2017 (Butir) / <i>Poultry Eggs Production by Subdistricts in Tanjung Jabung Timur Regency, 2017 (Grain)</i>	213
5.4.11	Konsumsi Daging Ternak Besar menurut Jenis Ternak dan Kecamatan di Kabupaten Tanjung Jabung Timur, 2017 (Kg) / <i>Consumption of Meat by Kind of Big Livestock and Subdistricts in Tanjung Jabung Timur Regency, 2017 (Kg)</i>	214
5.4.12	Konsumsi Daging Ternak Kecil menurut Jenis Ternak dan Kecamatan di Kabupaten Tanjung Jabung Timur, 2017 (Kg) / <i>Consumption of Meat by Kind of Small Livestock and Subdistricts in Tanjung Jabung Timur Regency, 2017 (Kg)</i>	215
5.4.13	Konsumsi Daging Unggas menurut Jenis dan Kecamatan di Kabupaten Tanjung Jabung Timur, 2017 (Kg) / <i>Consumption of Meat by Kind of Poultry and Subdistricts in Tanjung Jabung Timur Regency, 2017 (Kg)</i>	216
5.4.14	Konsumsi Telur Unggas menurut Jenis dan Kecamatan di Kabupaten Tanjung Jabung Timur (Butir), 2017 / <i>Consumption of Poultry Egg by Kind of Poultry and Subdistricts in Tanjung Jabung Timur Regency (Grain), 2017</i>	217
5.5	PERIKANAN/FISHERY	
5.5.1	Jumlah Alat Penangkapan Ikan dan Jenisnya di Perairan Umum menurut Kecamatan di Kabupaten Tanjung Jabung Timur, 2017 / <i>Number of Fishing Gear in Public Water Field by Type and Subdistrict in Tanjung Jabung Timur Regency, 2017</i>	218
5.5.2	Produksi Perikanan Laut dan Perikanan Darat menurut Kecamatan di Kabupaten Tanjung Jabung Timur, 2017 (Ton) / <i>Production of Marine Capture Fisheries and Others by Subdistrict in Tanjung Jabung Timur Regency, 2017 (Ton)</i>	221

5.5.3	Jumlah Rumah Tangga/Perusahaan Perikanan Laut Menggunakan Perahu/Motor di Kabupaten Tanjung Jabung Timur, 2017 / <i>Number of Household/Marine Fisheries Establishment Using Power/Boat in Tanjung Jabung Timur Regency, 2017</i>	222
5.5.4	Jumlah Nelayan di Kabupaten Tanjung Jabung Timur, 2017 / <i>Number of Fisherman in Tanjung Jabung Timur Regency, 2017</i>	223
5.5.5	Jumlah Kapal Motor menurut Kapasitas dan Kecamatan di Kabupaten Tanjung Jabung Timur, 2017 (Unit) / <i>Number of Ship by Capacity and Subdistrict in Tanjung Jabung Timur Regency, 2017 (Unit)</i>	224
6	ENERGI/ENERGY	
6.1	Jumlah Pelanggan, Daya, Pemakaian, dan Penjualan Tenaga Listrik di Kabupaten Tanjung Jabung Timur, 2017 / <i>Number of Customer, Power, Usage, and Selling of Electricity in Tanjung Jabung Timur Regency, 2017</i>	230
6.2	Persentase Rumah Tangga menurut Sumber Penerangan di Kabupaten Tanjung Jabung Timur, 2017 / <i>Percentage of Households by Source of Lighting in Tanjung Jabung Timur Regency, 2017</i>	231
6.3	Persentase Rumah Tangga menurut Bahan Bakar/Energi Utama untuk Memasak di Kabupaten Tanjung Jabung Timur, 2017 / <i>Percentage of Households by Main Resource for Cooking in Tanjung Jabung Timur Regency, 2017</i>	232
6.4	Persentase Sumber Air Minum di Kabupaten Tanjung Jabung Timur, 2017 / <i>Percentage of Drinking Water in Tanjung Jabung Timur Regency, 2017</i>	233

7	PERDAGANGAN/TRADE	
7.1	Inventarisasi Sarana/Prasarana Perdagangan menurut Jenis di Kabupaten Tanjung Jabung Timur, 2017 / <i>Trade Infrastructures by Kind in Tanjung Jabung Timur Regency, 2017</i>	241
7.2	Jumlah Pangkalan/Pengecer LPG di Kabupaten Tanjung Jabung Timur, 2017 / <i>Number Of LPG Distributor in Tanjung Jabung Timur Regency, 2017</i>	242
7.3	Jumlah Industri Kecil Menengah Non Formal di Kabupaten Tanjung Jabung Timur, 2017 / <i>Number of Infomal Small Medium Industry in Tanjung Jabung Timur Regency, 2017</i>	243
7.4	Banyaknya Koperasi dan Anggotanya menurut Kecamatan di Kabupaten Tanjung Jabung Timur, 2017 / <i>Numbers of Cooperation and Members by Subdistricts in Tanjung Jabung Timur Regency, 2017</i>	244
7.5	Banyaknya Koperasi Unit Desa, Simpanan, Permodalan, Volume Usaha dan SHU Per Kecamatan di Kabupaten Tanjung Jabung Timur, 2017 / <i>Numbers of Village Cooperation, Saving, Capital, Volume, and Net Income by Subdistricts in Tanjung Jabung Timur Regency, 2017</i>	245
7.6	Jumlah Unit Usaha dan Tenaga Kerja UMKM Per Kecamatan di Kabupaten Tanjung Jabung Timur, 2015 / <i>Numbers of Entrepreneurship and Workers by Subdistricts in Tanjung Jabung Timur Regency, 2015</i>	247
7.7	Rekapitulasi Realisasi Izin Per Jenis Izin di Kabupaten Tanjung Jabung Timur, 2012 – 2017 / <i>Recapitulation of Actual Licensed by Type in Tanjung Jabung Timur Regency, 2012 - 2017</i>	248

7.8	Rekapitulasi Realisasi Izin Untuk Permohonan Izin Baru, Perpanjangan, Perubahan, dan Registrasi di Kabupaten Tanjung Jabung Timur, 2017 / <i>Recapitulation of Actual Licensed by Type of Licence and Application Type in Tanjung Jabung Timur Regency, 2017</i>	249
7.9	Rekapitulasi Realisasi Izin Per Kecamatan di Kabupaten Tanjung Jabung Timur, 2012 – 2017 / <i>Recapitulation of Actual Licensed by Subdistrict in Tanjung Jabung Timur Regency, 2012 - 2017</i>	250
8	HOTEL/HOTEL	
8.1	Nama-Nama Hotel/Losmen, Banyak Kamar, Tempat Tidur di Kabupaten Tanjung Jabung Timur, 2017 / <i>Name of Hotel/Inn, Number of Rooms, Beds in Tanjung Jabung Timur Regency, 2017</i> ...	257
8.2	Hotel/Losmen menurut Jenis Kelas di Kabupaten Tanjung Jabung Timur, 2017 / <i>Hotel/Inn by Kind of Class in Tanjung Jabung Timur Regency, 2017</i>	258
9	TRANSPORTASI DAN KOMUNIKASI/ TRANSPORTATION AND COMMUNICATION	
9.1	TRANSPORTASI/TRANSPORTATION	
9.1.1	Panjang Jalan Kabupaten menurut Kondisi Jalan di Kabupaten Tanjung Jabung Timur (Km), 2017 / <i>Regency Street Length by Road Conditions in Tanjung Jabung Timur Regency (Km), 2017</i>	267
9.1.2	Panjang Jalan Kabupaten menurut Jenis Permukaan Jalan di Kabupaten Tanjung Jabung Timur (Km), 2017 / <i>Regency Street Length by Type of Surface in Tanjung Jabung Timur Regency (Km), 2017</i>	268

9.1.3	Perusahaan Organda di Kabupaten Tanjung Jabung Timur, 2017 / <i>Establishment of Transportation in Tanjung Jabung Timur Regency, 2017</i>	269
9.1.4	Pemakaian Plat Uji Kendaraan Bermotor di Kabupaten Tanjung Jabung Timur, 2017 / <i>Number of License For Private Vehicles in Tanjung Jabung Timur Regency, 2017</i>	270
9.1.5	Jumlah Kapal menurut Jenis Kapal di Kabupaten Tanjung Jabung Timur, 2017 / <i>Number of Ship in Tanjung Jabung Timur Regency, 2017</i>	271
9.1.6	Jumlah Kapal Teregistrasi Dan Sertifikasi Menurut Jenis Kapal Di Kabupaten Tanjung Timur, 2017 / <i>Number Of Registered And Certificated Ship In Tanjung Jabung Timur Regency, 2017</i>	272
9.1.7	Panjang Sungai dan Lokasi di Kabupaten Tanjung Jabung Timur, 2017 / <i>Length of River and Location in Tanjung Jabung Timur Regency, 2017</i>	273
9.1.8	Panjang, Kedalaman dan Lebar Alur Sungai di Kabupaten Tanjung Jabung Timur, 2017 / <i>Length, Depth and Width of River Flow in Tanjung Jabung Timur Regency, 2017</i>	274
9.1.9	Jumlah dan Kondisi Pos Dermaga Lalu Lintas Sungai Angkutan dan Penyeberangan (LLSAP) di Kabupaten Tanjung Jabung Timur, 2017 / <i>Number and Condition of Dock Post Transportation and Traffic Crossing The River (LLSAP) In Tanjung Jabung Timur Regency, 2017</i>	275
9.1.10	Jumlah dan Nama Perusahaan Angkutan Perairan Daratan di Kabupaten Tanjung Jabung Timur, 2017 / <i>Number and Name of River Transportation Enterprises in Tanjung Jabung Timur Regency, 2017</i>	276

9.1.11	Jumlah Dermaga menurut Kondisi dan Kecamatan di Kabupaten Tanjung Jabung Timur, 2017 / <i>Number of Dock by Condition and Subdistricts in Tanjung Jabung Timur Regency, 2017</i>	277
9.1.12	Jumlah Dermaga menurut Jenis Konstruksi dan Kecamatan di Kabupaten Tanjung Jabung Timur, 2017 / <i>Number of Dock by Kind of Construction and Subdistricts in Tanjung Jabung Timur Regency, 2017</i>	278
9.2	KOMUNIKASI/COMMUNICATION	
9.2.1	Persentase Penduduk 5 Tahun Ke Atas yang Memiliki/Menguasai Telpn Selular di Kabupaten Tanjung Jabung Timur, 2017 / <i>Percentage of Population Aged 5 Years and Over with Cellular Phone in Tanjung Jabung Timur Regency, 2017</i>	279
9.2.2	Persentase Penduduk 5 Tahun Ke Atas yang Menggunakan Komputer dalam 3 Bulan Terakhir di Kabupaten Tanjung Jabung Timur, 2017 / <i>Percentage of Population Aged 5 Years and Over who Using Computer in the Last 3 Months in Tanjung Jabung Timur Regency, 2017</i>	280
9.2.3	Persentase Penduduk 10 Tahun Ke Atas yang Pernah Mengakses Internet dalam 3 Bulan Terakhir di Kabupaten Tanjung Jabung Timur, 2017 / <i>Percentage of Population Aged 10 Years and Over who Used Internet in the Last 3 Months in Tanjung Jabung Timur Regency, 2017</i>	281
9.2.4	Jumlah Desa/Kelurahan Yang Belum Terjangkau Jaringan Seluler (<i>Blank Spot</i>) Di Kabupaten Tanjung Jabung Timur, 2017 / <i>Number of Villages Which Unreached Cellular Network (Blank Spot) in Tanjung Jabung Timur Regency, 2017</i>	282
9.2.5	Jumlah Warung Internet (Warnet) Di Kabupaten Tanjung Jabung Timur, 2017 / <i>Number of Internet Cafes in Tanjung Jabung Timur Regency, 2017</i>	283

9.2.6	Jumlah Penyedia Tv Kabel Di Kabupaten Tanjung Jabung Timur, 2017 / <i>Number of Sub-provider Cabel Television in Tanjung Jabung Timur Regency, 2017</i>	284
-------	---	-----

10 KEUANGAN DAERAH/LOCAL FINANCE

10.1	Ringkasan Realisasi Pendapatan dan Belanja Daerah Kabupaten Tanjung Jabung Timur (Rp), 2017 / <i>The Region Receipts and Expenses Realization Summary of Tanjung Jabung Timur Regency (Rupiah), 2017</i>	290
10.2	Jumlah Penerimaan Pajak Daerah menurut Jenis Pajak Kabupaten Tanjung Jabung Timur, 2014 – 2017 / <i>Regional Income Tax by Type in Tanjung Jabung Timur Regency, 2014 - 2017</i>	293
10.3	Hasil Pungutan PBB dalam Wilayah Kabupaten Tanjung Jabung Timur menurut Kecamatan dan Sektor, 2017 / <i>Land Tax Levied Output by Subdistrict and Sector in Tanjung Jabung Timur Regency, 2017</i>	294

11 PRODUK DOMESTIK REGIONAL BRUTO/REGIONAL GROSS DOMESTIC PRODUCT

11.1	Produk Domestik Regional Bruto Kabupaten Tanjung Jabung Timur Atas Dasar Harga Berlaku menurut Lapangan Usaha, 2014-2017 (Juta Rupiah) / <i>Regional Gross Domestic Product of Tanjung Jabung Timur Regency at Current Market Price by Industrial Origin, 2014-2017 (Million Rupiah)</i>	307
11.2	Produk Domestik Regional Bruto Kabupaten Tanjung Jabung Timur Atas Dasar Harga Konstan 2010 menurut Lapangan Usaha, 2014-2017 (Juta Rupiah) / <i>Regional Gross Domestic Product of Tanjung Jabung Timur Regency at Constant 2010 Market Price by Industrial Origin, 2014-2017 (Million Rupiah)</i>	309

11.3	Distribusi Persentase Produk Domestik Regional Bruto Kabupaten Tanjung Jabung Timur Atas Dasar Harga Berlaku menurut Lapangan Usaha, 2014-2017 (Persen) / <i>Percentage Distribution of Regional Gross Domestic Product of Tanjung Jabung Timur Regency at Current Market Price by Industrial Origin, 2014-2017 (Persen)</i>	311
11.4	Distribusi Persentase Produk Domestik Regional Bruto Kabupaten Tanjung Jabung Timur Atas Dasar Harga Konstan 2010 menurut Lapangan Usaha, 2014-2017 (Persen) / <i>Percentage Distribution of Regional Gross Domestic Product of Tanjung Jabung Timur Regency at Constant Market Price 2010 by Industrial Origin, 2014-2017 (Persen)</i>	313
11.5	Laju Pertumbuhan Produk Domestik Regional Bruto Kabupaten Tanjung Jabung Timur Atas Dasar Harga Konstan 2010 menurut Lapangan Usaha, 2014-2017 (Persen) / <i>Growth of Regional Gross Domestic Product of Tanjung Jabung Timur Regency at Constant Market Price 2010 by Industrial Origin, 2014-2017 (Persen)</i>	315
11.6	Angka-Angka Agregat Produk Domestik Regional Bruto Kabupaten Tanjung Jabung Timur menurut Lapangan Usaha, 2014-2017 / <i>Agregate Measurements of Regional Gross Domestic Product of Tanjung Jabung Timur Regency by Industrial Origin, 2014-2017</i>	317

DAFTAR GAMBAR/LIST OF FIGURES

halaman
page

1	Persentase Luas Daerah menurut Kecamatan di Kabupaten Tanjung Jabung Timur (Km ²), 2017 / <i>Percentage of Total Area by Regency/ Municipality in Tanjung Jabung Timur Regency (Km²), 2017</i>	8
2	Jumlah Anggota Dewan menurut Fraksi di Kabupaten Tanjung Jabung Timur, 2017 / <i>Number of Board Members by Faction in Tanjung Jabung Timur Regency, 2017</i>	19
3	Piramida Penduduk Kabupaten Tanjung Jabung Timur, 2017 / <i>Population Pyramid of Tanjung Jabung Timur Regency, 2017</i>	42
4	Penduduk Berumur 15 Tahun Keatas Yang Bekerja menurut Lapangan Usaha, Agustus 2015 / <i>Population 15 Years of Age And Over of Age who Worked by Sectors, In Agustus 2015</i>	43
5	Presentase Jumlah SD di Kabupaten Tanjung Jabung Timur, 2017 / <i>Percentage of Primary Schools in Tanjung Jabung Timur Regency, 2017</i>	72
6	Jumlah dan Persentase Penduduk Miskin di Kabupaten Tanjung Jabung Timur, 2011-2017 / <i>Number and Poverty Rate in Tanjung Jabung Timur Regency, 2011-2017</i>	72
7	Jumlah Pelanggan Listrik PLN di Kabupaten Tanjung Jabung Timur, 2017 / <i>Number of Electricity Customers in Tanjung Jabung Timur Regency, 2017</i>	229
8	Jumlah Kamar dan Tempat Tidur Hotel di Kabupaten Tanjung Jabung Timur, 2017 / <i>Number of Hotels/Inns, Room, and Bed Room in Tanjung Jabung Timur, 2017</i>	256
9	Jumlah Armada Perusahaan Organda di Kabupaten Tanjung Jabung Timur, 2017 / <i>Number of Motor Vehicles of Transportation Services in Tanjung Jabung Timur Regency 2017</i>	266

10	Struktur Pendapatan Daerah Kabupaten Tanjung Jabung Timur, 2017 (%) / <i>Structure of Revenues in Tanjung Jabung Timur Regency, 2017 (%)</i>	289
11	Struktur Perekonomian di Kabupaten Tanjung Jabung Timur, 2017 / <i>Economic Structure in Tanjung Jabung Timur Regency, 2017</i>	305
12	Pertumbuhan Ekonomi di Kabupten Tanjung Jabung Timur, 2011 – 2017 (Persen) / <i>Economic Growth in Tanjung Jabung Timur Regency, 2011 – 2017 (Percent)</i>	306

PENJELASAN UMUM/EXPLANATORY NOTES

Tanda-tanda, satuan-satuan, dan lain-lainnya yang digunakan dalam publikasi ini adalah sebagai berikut:

Symbols, measurement units, and acronyms which are used in this publication, are as follows:

1. TANDA-TANDA/SYMBOLS

Data tidak tersedia/ <i>Data not available</i>	: ...
Tidak ada atau nol / <i>Null or zero</i>	: —
Data dapat diabaikan/ <i>Data negligible</i>	: 0
Tanda decimal/ <i>Decimal point</i>	: ,
Data tidak dapat ditampilkan/ <i>Not applicable</i>	: NA
Angka perkiraan/ <i>Estimated figures</i>	: e
Angka sementara/ <i>Preliminary figures</i>	: x
Angka sangat sementara/ <i>Very preliminary figures</i>	: xx
Angka diperbaiki/ <i>Revised figures</i>	: r

2. SATUAN/UNITS

barel/ <i>barrel</i>	: 158,99 liter/ <i>litres</i> = 1/6,2898 m ³
hektar (ha)/ <i>hectare (ha)</i>	: 10 000 m ²
kilometer (km)/ <i>kilometres (km)</i>	: 1 000 meter/ <i>meters (m)</i>
knot/ <i>knot</i>	: 1,8523 km/jam (km/hour)
kuintal/ <i>quintal</i>	: 100 kg
KWh	: 1 000 Watt hour
MWh	: 1 000 KWh
liter (untuk beras)/ <i>litre (for rice)</i>	: 0,80 kg
ons/ <i>ounce</i>	: 28,31 gram/ <i>grams</i>
ton	: 1 000 kg

Satuan lain: buah, dus, butir, helai/lembar, kaleng, batang, pulsa, ton kilometer (ton-km), jam, menit, persen (%).

Other units: unit, pack, pieces, sheet, tin, pulse, ton-kilometres (ton-km), hour, minute, percent (%).

Perbedaan angka di belakang koma disebabkan oleh pembulatan angka.

The difference in decimal numbers is caused by rounding.

BAB
Chapter

1

GEOGRAFI DAN IKLIM *Geography and Climate*

Rata-Rata Suhu Udara Tertinggi
The highest average of air temperature

27,4 °C
pada bulan September 2017
at September 2017

Rata-Rata Curah Hujan Tertinggi
The highest average of rainfall

359 mm
pada bulan Desember 2017
at December 2017

Rata-Rata Ph Air Hujan
Average ph of rainfall

6,73 $\mu\text{mos/cm}$

Sumber/Source: Dinas Lingkungan Hidup Kabupaten Tanjung Jabung Timur
Environment Office of Tanjung Jabung Timur Regency



**BADAN PUSAT STATISTIK
KABUPATEN TANJUNG JABUNG TIMUR**
BPS-Statistics of Tanjung Jabung Timur Regency



*Credit vector:
freepik.com
Designed by:
rizkia*

PENJELASAN TEKNIS

1. Badan Pusat Statistik (BPS) telah melakukan pendataan Potensi Desa (Podes) sejak tahun 1980. Sejak saat itu, Podes dilaksanakan secara rutin sebanyak 3 kali dalam kurun waktu sepuluh tahun untuk mendukung kegiatan Sensus Penduduk, Sensus Pertanian, ataupun Sensus Ekonomi. Dengan demikian, fakta penting terkait ketersediaan infrastruktur dan potensi yang dimiliki oleh setiap wilayah dapat dipantau perkembangannya secara berkala dan terus menerus.
2. Sejak tahun 2008, pendataan Podes mengalami perubahan dengan adanya penambahan kuesioner suplemen kecamatan dan kabupaten/kota. Penambahan kuesioner tersebut bertujuan untuk meningkatkan manfaat data Podes bagi para konsumen data dan pemerintah daerah dalam perencanaan pembangunan wilayah.
3. Data Podes merupakan satu-satunya sumber data kewilayahan yang muatannya beragam dan memberi gambaran tentang situasi pembangunan suatu wilayah (regional). Ini berbeda dengan data

TECHNICAL NOTES

1. *BPS-Statistics Indonesia has already recorded village potential (Podes) since 1980. Since then, Podes regularly implemented 3 (three) times within ten years to support the activities of the Population Census, Agriculture Census, or Economic Census. Thus, important facts related to the availability of infrastructure and the potential possessed by each region can be monitored regularly and continually.*
2. *Since 2008, Podes has been changed especially in providing additional information from subdistrict and regency/municipality, using separate questionnaires. The goal of these changes is to provide more benefits for data users and local government in regional development planning.*
3. *Podes data is the only one source of spatial data consisting of various information and providing a picture of development progress in a region. The Podes data are different from data resulted from household*

dari hasil pendekatan rumah tangga yang lebih menekankan pada dimensi aktivitas sektoral. Keduanya sama penting dan menjadi kekayaan BPS.

surveys focusing on the dimension of sectoral activities. Both kind of data are important and become the trade mark of BPS on the data richness aspect.

4. Cakupan Wilayah

Pencacahan Podes dilakukan secara sensus terhadap seluruh wilayah administrasi pemerintahan terendah setingkat desa (yaitu desa, kelurahan, nagari, Unit Permukiman Transmigrasi (UPT)) yang masih dibina oleh kementerian terkait. Berdasarkan hasil Podes 2014, ada sebanyak 82.190 wilayah setingkat desa yang tersebar di 511 kabupaten/kota.

4. Podes Coverage

Podes enumeration is implemented as a census of the lowest governmental administrative region equivalent to village (i.e. village, sub-district, nagari, and Transmigration Settlement Unit which is still fostered by the relevant ministries). There were 82,190 village-level areas spread over 511 regencies/municipalities based on the result of Podes 2014.

5. Metode Pengumpulan Data

Pengumpulan data Podes 2014 dilakukan melalui wawancara langsung oleh petugas terlatih dengan narasumber yang relevan. Petugas adalah aparatur ataupun mitra kerja BPS Kabupaten/Kota, sementara narasumber adalah kepala desa/lurah atau narasumber lain yang memiliki pengetahuan terhadap wilayah target pencacahan.

5. Method of Data Collection

Data collection of Podes 2014 carried out through direct interviews by trained personnel with relevant respondents. The interviewers are BPS Regency/City personnel or partners, meanwhile, the selected respondents are the village head/sub-district head or other respondents who have the knowledge towards the target area of enumeration.

6. Desa/Kelurahan Tepi Laut adalah desa/kelurahan yang sebagian atau seluruh wilayahnya bersinggungan

6. *Coastal Village/Coastal Sub-District is a village/sub-district which some areas are intersect/directly adjacent*

langsung dengan laut, baik berupa pantai maupun tebing karang.

to the sea, either gently sloping/flat beach or cliffs/reef.

7. Desa/Kelurahan bukan tepi laut adalah desa/kelurahan yang wilayahnya tidak bersinggungan langsung dengan laut.

7. Non Coastal Village/Non Coastal Sub-District is a village which has no area that intersect/directly adjacent to the sea.

8. Desa/Kelurahan Lereng/Puncak adalah desa/kelurahan yang sebagian besar wilayahnya berada di puncak gunung/pegunungan atau terletak di antara puncak sampai lembah.

8. Slope/Peak Village/Sub-District is a village/sub-district which the largest part of village/sub-district lies on the highest part of mount/mountain or lies between the peak to the valley.

9. Desa/Kelurahan lembah adalah desa/kelurahan yang wilayahnya sebagian besar merupakan daerah rendah yang terletak di antara dua gunung/pegunungan atau daerah yang mempunyai kedudukan lebih rendah dibandingkan daerah sekitarnya.

9. Valley Village/Sub-District area is a village/sub-district with the largest part of the village/sub-district is a low area between two mountains or area that have a position lower than the surrounding areas.

10. Desa/Kelurahan Dataran adalah desa/kelurahan yang sebagian besar wilayahnya tampak datar, rata, dan membentang.

10. Flat Village/Sub-District is a village/sub-district which the largest part of village/sub-district looked plane, flat, and stretches.

ULASAN

DESCRIPTION

Geografi

Kabupaten Tanjung Jabung Timur secara geografis terletak antara 0°53' – 1°41' Lintang Selatan dan antara 103°23 – 104°31 Bujur Timur. Sebelah utara dan timur berbatasan dengan Laut China Selatan, sebelah selatan berbatasan dengan Provinsi Sumatera Selatan dan Kabupaten Muaro Jambi, sebelah barat berbatasan dengan Kabupaten Tanjung Jabung Barat dan Kabupaten Muaro Jambi. Luas wilayah Kabupaten Tanjung Jabung Timur 5.445 km² terdiri dari :

1. Kecamatan Mendahara 911,15 km² (16,73 %)
2. Kecamatan Mendahara Ulu 381,3 km² (7,00 %)
3. Kecamatan Geragai 285,35 km² (5,24 %)
4. Kecamatan Dendang 478.17 km² (8,78 %)
5. Kecamatan Muara Sabak Barat 251,75 km² (4,62 %)
6. Kecamatan Muara Sabak Timur 410,28 km² (7,53 %)
7. Kecamatan Kuala Jambi 120,52 km² (2,21 %)
8. Kecamatan Rantau Rasau 356,12 km² (6,54%)

Geography

Tanjung Jabung Timur Regency geographically, is located between 0°53' – 1°41' South Latitude and between 103°23 – 104°31 East Longitude. The borders of Tanjung Jabung Timur Regency are South China Sea in the north and east, Sumatera Selatan Province and Muaro Jambi Regency in the south, Tanjung Jabung Barat Regency and Muaro Jambi Regency in the west. The area of Tanjung Jabung Timur Regency is 5.445 km² that consists of :

1. *Mendahara Subdistrict 911,15 km² (16,73 %)*
2. *Mendahara Ulu Subdistrict 381,3 km² (7,00 %)*
3. *Geragai Subdistrict 285,35 km² (5,24 %)*
4. *Dendang Subdistrict 478.17 km² (8,78 %)*
5. *Muara Sabak Barat Subdistrict 251,75 km² (4,62 %)*
6. *Muara Sabak Timur Subdistrict 410,28 km² (7,53 %)*
7. *Kuala Jambi Subdistrict 120,52 km² (2,21 %)*
8. *Rantau Rasau Subdistrict 356,12 km² (6,54%)*

9. Kecamatan Berbak 194,46 km² (3,57%)
10. Kecamatan Nipah Panjang 234,7 km² (4,31%)
11. Kecamatan Sadu 1.821,2 km² (33,45%)

9. Berbak Subdistrict 194,46 km² (3,57%)
10. Nipah Panjang Subdistrict 234,7 km² (4,31%)
11. Sadu Subdistrict 1.821,2 km² (33,45%)

Luas wilayah terbesar di Kabupaten Tanjung Jabung Timur berada di Kecamatan Sadu sebesar 1.821,2 km² atau sebesar 33,45 persen dari total luas wilayah Kabupaten Tanjung Jabung Timur, diikuti oleh Kecamatan Mendahara sebesar 911,15 km².

The largest area in Tanjung Jabung Timur Regency is Sadu Subdistrict with 1.821,2 km² or 33,45 % of Tanjung Jabung Timur Regency area, followed by Mendahara Subdistricts with area is 911,15 km².

Secara administratif, jumlah kecamatan dan desa/kelurahan di Kabupaten Tanjung Jabung Timur tahun 2017 sebanyak 11 kecamatan dan 93 desa/kelurahan, dimana jumlah desa/kelurahan terbanyak berada di Kecamatan Muara Sabak Timur sebanyak 12 desa/kelurahan.

Administratively, in 2017 total of subdistrict and urban/rural village in Tanjung Jabung Timur Regency is 11 subdistricts and 93 urban/rural villages, the most of total urban/rural village is in Muara Sabak Timur Subdistrict by 12 urban/rural villages.

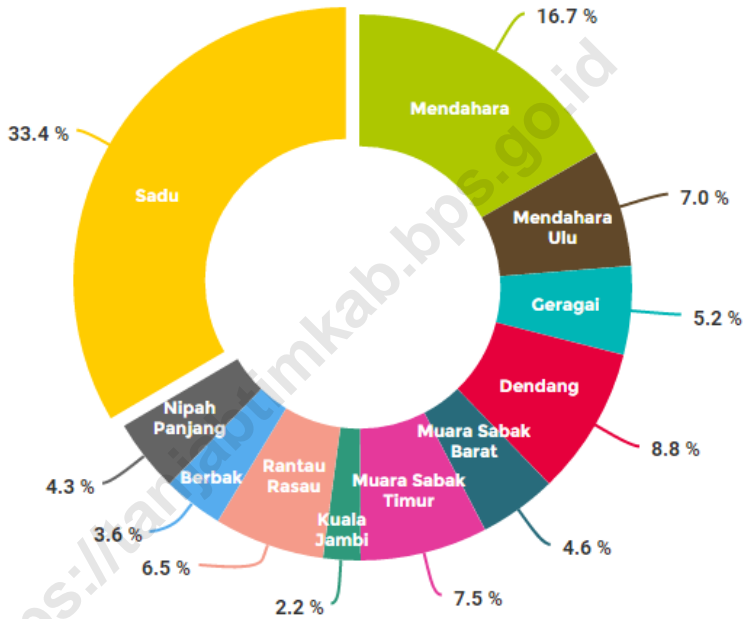
Iklim

Rata-rata suhu udara antara 25°C sampai dengan 27,5°C. Rata-rata suhu udara tertinggi terjadi pada bulan September 2017.

Climate

The average of air temperature from 25°C to 27,5°C. The highest of average air temperature was happened on June 2017.

Gambar 1 Persentase Luas Daerah Menurut Kecamatan di Kabupaten Tanjung Jabung Timur (km²), 2017
Picture Percentage of Total Area by Regency/ Municipality in Tanjung Jabung Timur Regency (km²), 2017



Sumber/Source: Bappeda Kabupaten Tanjung Jabung Timur/Regional Development Planning Board of Tanjung Jabung Timur Regency

1.1 GEOGRAFI/GEOGRAPHY

Tabel 1.1.1 Luas Daerah dan Pembagian Daerah Administrasi Menurut Kecamatan di Kabupaten Tanjung Jabung Timur, 2017
Table *Total Area and Number of Administrative Units by Subdistricts In Tanjung Jabung Timur Regency, 2017*

Kecamatan <i>Subdistrict</i>	Luas Area (km ²) <i>Total Area (square.km)</i>	Banyaknya desa/kelurahan <i>Number of villages</i>
(1)	(2)	(3)
1. Mendahara	911,15	9
2. Mendahara Ulu	381,30	7
3. Geragai	285,35	9
4. Dendang	478,17	7
5. Muara Sabak Barat	251,75	7
6. Muara Sabak Timur	410,28	12
7. Kuala Jambi	120,52	6
8. Rantau Rasau	356,12	11
9. Berbak	194,46	6
10. Nipah Panjang	234,70	10
11. Sadu	1 821,20	9
Tanjung Jabung Timur	5 445,00	93

Sumber/Source: Bappeda Kabupaten Tanjung Jabung Timur/Regional Development Planning Board of Tanjung Jabung Timur Regency

Tabel 1.1.2 Nama Ibukota Kecamatan dan Jarak ke Ibukota Kabupaten di Kabupaten Tanjung Jabung Timur, 2017
Capital of Subdistricts and Distance to Capital of Regency in Tanjung Jabung Timur Regency, 2017

	Kecamatan Subdistrict	Nama Ibukota Kecamatan Capital of Subdistricts	Jarak Ke Ibukota Kabupaten (km) Distances to capital of Regency (km)
	(1)	(2)	(3)
1.	Mendahara	Mendahara Ilir	45,0
2.	Mendahara Ulu	Simpang Tuan	42,0
3.	Geragai	Pandan Jaya	19,0
4.	Dendang	Rantau Indah	22,0
5.	Muara Sabak Barat	Nibung Putih	5,0
6.	Muara Sabak Timur	Muara Sabak Ilir	28,0
7.	Kuala Jambi	Kampung Laut	27,0
8.	Rantau Rasau	Bandar Jaya	64,0
9.	Berbak	Simpang	78,0
10.	Nipah Panjang	Nipah Panjang II	87,3
11.	Sadu	Sungai Lokan	109,3

Sumber/Source: Dinas Perhubungan Kabupaten Tanjung Jabung Timur/Transportation Office of Tanjung Jabung Timur Regency

1.2 IKLIM/*CLIMATE*

Tabel 1.2.1 Rata-Rata Curah Hujan Per Bulan di Kabupaten Tanjung Jabung Timur, 2017
Table Average of Rainfall Per Month in Tanjung Jabung Timur Regency, 2017

Bulan Month	Curah Hujan Rata-Rata (mm) Average Rainfall (mm)
(1)	(2)
Januari/ <i>January</i>	159
Februari/ <i>February</i>	126
Maret/ <i>March</i>	242
April/ <i>April</i>	206
Mei/ <i>May</i>	95
Juni/ <i>June</i>	126
Juli/ <i>July</i>	27
Agustus/ <i>August</i>	55
September/ <i>September</i>	184
Oktober/ <i>October</i>	132
November/ <i>November</i>	173
Desember/ <i>December</i>	359

Keterangan/*Note*: Stasiun cuaca di Kabupaten Tanjung Jabung Timur baru di Kecamatan Geragai/*Weather station in Tanjung Jabung Timur Regency recently at Geragai Subdistrict*

Sumber/*Source*: Dinas Lingkungan Hidup Kabupaten Tanjung Jabung Timur/*Environment Office of Tanjung Jabung Regency*

GEOGRAPHY AND CLIMATE

Tabel 1.2.2 Kualitas Air Hujan Per Bulan di Kabupaten Tanjung Jabung Timur, 2017
Table *Quality of Rainfall Per Month in Tanjung Jabung Timur Regency, 2017*

Bulan Month	Ph µmhos /cm	DHL mg/L	SO4 mg/L	NO3 mg/L	Cr mg/L	NH4 mg/L	Na mg/L	Ca2+ mg/L	Tds
(1)	(2)	(3)	(4)	(5)	(6)	(7)	(8)	(9)	(10)
Jan	-	-	-	-	-	-	-	-	-
Feb	5,23	2,70	0,4	0,4	0	0,37	-	-	4,48
Mar	8,57	3,71	0	0,1	0,07	0,09	-	-	5,4
Apr	7,84	5,23	2	0,1	0,02	0,21	-	-	6,5
Mei	6,09	3,45	0	0,5	0,01	0,16	-	-	4,9
Juni	6,87	1,63	0	0,4	0,01	0,13	-	-	4,48
Juli	7,72	9,61	0	0,1	0,01	0,17	-	-	5,4
Ags	6,16	2,1	1	0,5	0	0,43	-	-	6,5
Sep	6,32	1,93	1	0,1	0,03	0,17	-	-	3,7
Okt	6,72	7,9	1,1	0,3	0,01	0,03	-	-	4,9
Nov	6,32	4,5	2	0,1	0,01	0,02	-	-	4,2
Des	6,20	4,30	1	0,2	0,01	0,03	-	-	3,5

Catatan/Note: - = Paramater tidak diperiksa.

Sumber/Source: Dinas Lingkungan Hidup Kabupaten Tanjung Jabung Timur/Environment Office of Tanjung Jabung Regency

Tabel 1.2.3 Rata-rata Suhu Udara Per Bulan di Kabupaten Tanjung Jabung Timur, 2017
Table Average of Air Temperature Per Month in Tanjung Jabung Timur Regency, 2017

Bulan Month	Rata-rata Suhu Udara (°Celsius) Average of Air Temperature (°Celsius)
(1)	(2)
Januari/January	25,1
Februari/February	-
Maret/March	-
April/April	26,3
Mei/May	27,0
Juni/June	25,6
Juli/July	27,1
Agustus/August	26,5
September/September	27,4
Oktober/October	27,1
November/November	26,5
Desember/December	25,1

Catatan/Note: - = Tidak dilakukan pengukuran

Sumber/Source: Dinas Lingkungan Hidup Kabupaten Tanjung Jabung Timur/Environment Office of Tanjung Jabung Timur Regency

GEOGRAPHY AND CLIMATE

Tabel 1.2.4 **Prediksi Timbunan Sampah di Kabupaten Tanjung Jabung Timur, 2017-2021 (kg/hari)**
Prediction of Garbage Hape in Tanjung Jabung Timur Regency, 2017-2021 (kg/day)

Kecamatan Subdistrict	2017	2018	2019	2020	2021
(1)	(2)	(3)	(4)	(5)	(6)
Mendahara	19 814,26	19 952,96	20 096,53	20 233,28	20 374,92
Mendahara Ulu	12 878,17	12 968,32	13 059,09	13 150,51	13 242,56
Geragai	17 072,53	17 192,04	17 312,38	17 433,57	17 555,60
Dendang	11 404,25	11 484,08	11 564,47	11 645,42	11 726,94
Muara Sabak Barat	12 842,42	12 932,32	13 022,85	13 114,01	13 205,80
Muara Sabak Timur	23 741,68	23 907,87	24 075,22	24 243,75	24 413,46
Kuala Jambi	10 964,66	11 041,41	11 118,70	11 196,53	11 274,91
Rantau Rasau	17 601,86	17 725,08	17 849,15	17 974,10	18 099,91
Berbak	7 512,58	7 565,17	7 618,13	7 671,45	7 725,15
Nipah Panjang	19 400,53	19 536,34	19 673,09	19 810,80	19 949,48
Sadu	927,09	933,58	940,12	946,70	953,33
JUMLAH/ TOTAL	154 160,03	155 239,17	156 329,73	157 420,12	158 522,06

Sumber/Source: Dinas Lingkungan Hidup Kabupaten Tanjung Jabung Timur/Environment Office of Tanjung Jabung Timur Regency

BAB
Chapter

2 PEMERINTAHAN Government



Jumlah Pegawai Negeri Sipil di Lingkungan
Pemda Tanjabtim 2017

Number of Civil Servants at Government Office
of Tanjung Jabung Timur Regency 2017

4 038

LAKI-LAKI
Male

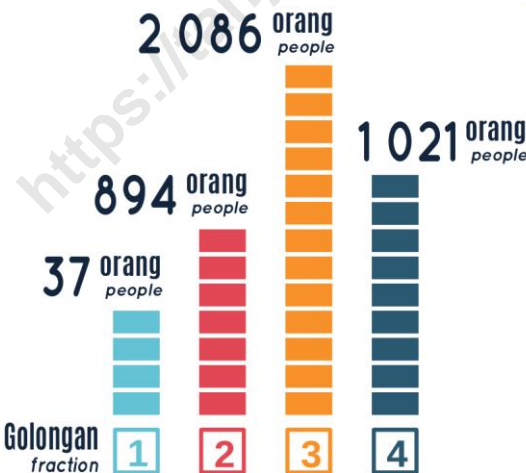


51,39%

PEREMPUAN
Female



48,61%



Menurut
Golongan
Kepangkatan
by fraction

Sumber/Source: Badan Kepegawaian dan Pengembangan SDM Daerah
Kabupaten Tanjung Jabung Timur
Regional Personnel and Human Resources Development
of Tanjung Jabung Timur Regency



**BADAN PUSAT STATISTIK
KABUPATEN TANJUNG JABUNG TIMUR**
BPS-Statistics of Tanjung Jabung Timur Regency



Credit vector:
freepik.com
Designed by:
rizkia

PENJELASAN TEKNIS

1. Anggota Dewan Perwakilan Rakyat Daerah (DPRD) dipilih melalui pemilihan umum (pemilu) dan dilantik dalam masa jabatan lima tahun.
2. Susunan pemerintahan Republik Indonesia periode 2014–2019 terdiri dari presiden, wakil presiden, lembaga tinggi negara, kementerian, setingkat menteri, dan Lembaga Pemerintahan Non Kementerian (LPNK).
3. Lembaga tinggi negara terdiri dari Majelis Permusyawaratan Rakyat (MPR), Dewan Perwakilan Rakyat (DPR), Badan Pemeriksa Keuangan (BPK), dan Mahkamah Agung (MA), Dewan Perwakilan Daerah (DPD), Mahkamah Konstitusi (MK), dan Komisi Yudisial (KY).

TECHNICAL NOTES

1. *Regional House of Representatives (DPRD) members are elected through a general election and appointed for a five years membership.*
2. *The government structure of the Republic of Indonesia period 2009–2014 consists of president, vice president, state supreme agencies, ministries, ministerial level institutions, and non-ministerial institutions.*
3. *State supreme agencies consist of The People's Consultative Assembly, The House of Representative, The Audit Board of the Republic of Indonesia, Supreme Court, Local Councils, Constitutional Court, and Judicial Commission.*

ULASAN

DESCRIPTION

Wilayah Administrasi

Wilayah administrasi di Kabupaten Tanjung Jabung Timur terdiri dari 11 kecamatan, 73 desa dan 20 kelurahan. Kecamatan dengan jumlah kelurahan terbanyak yaitu Kecamatan Muara Sabak Barat sebanyak 7 kelurahan. Sedangkan kecamatan dengan jumlah desa dan kelurahan terbanyak adalah Kecamatan Muara Sabak Timur dengan 2 kelurahan dan 10 desa.

Administrative Area

Administrative area in East Tanjung Jabung regency consists of 11 districts, 73 rural villages and 20 urban villages. Districts with the highest number of urban villages namely Muara Sabak Barat as much as 7 urban villages. While districts with the highest number of rural villages and urban villages are Muara Sabak East with 2 urban villages and 10 rural villages.

Dewan Perwakilan Rakyat Daerah

Jumlah wakil rakyat yang duduk pada lembaga legislatif, yaitu Dewan Perwakilan Rakyat Daerah (DPRD) sebanyak 30 orang, dengan 23 orang laki-laki dan 7 orang perempuan.

The Regional House Of Representative

The number of representatives who sit on the legislature, the House of Representatives (DPRD) as many as 30 people, with 23 men and 7 women.

Secara organisasi, lembaga wakil rakyat tahun ini terdiri dari lima fraksi, yaitu fraksi PAN, fraksi PDI Perjuangan, fraksi HANURA, fraksi KARYA DEMOKRAT NASIONAL dan fraksi BULAN BINTANG INDONESIA. Fraksi dengan jumlah anggota terbanyak adalah fraksi PAN dengan 15 anggota.

In organizations, people's representative bodies consists of five factions, namely faction of the PAN, PDI-P faction, HANURA factions, factions, KARYA DEMOKRAT NASIONAL fractions and BULAN BINTANG INDONESIA factions. Faction with the highest number of members is PAN with 15 members.

Dalam menjalankan fungsinya, DPRD Kabupaten Tanjung Jabung Timur dibentuk 3 komisi. Komisi A dengan bidang tugas di bidang pemerintahan

In carrying out its functions, the council of Tanjung Jabung Timur formed 3 commission. A Commission with field tasks in the field of government and law

dan hukum beranggotakan 8 orang. Komisi B dengan bidang tugas di bidang perekonomian pembangunan dan keuangan merupakan komisi dengan jumlah anggota terbanyak yaitu 10 orang. Komisi C dengan bidang tugas di bidang kesejahteraan rakyat beranggotakan 9 orang.

consists of 8 members. Commission B with field assignments in the field of economy and finance the construction of a commission with the highest number of members is 10 members. Commission C with tasks in the field of public welfare consists of 9 members.

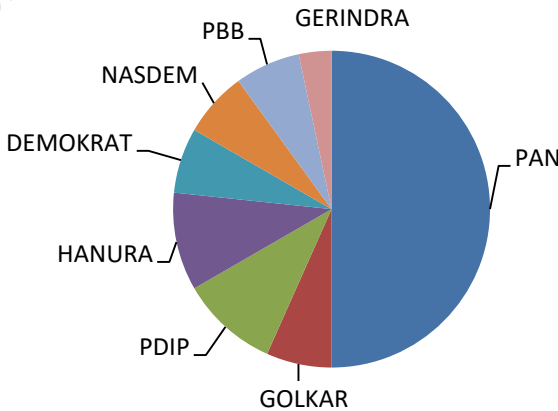
Pegawai Negeri Sipil

Pegawai Negeri Sipil (PNS) Pemda Kabupaten Tanjung Jabung Timur tahun 2017 berjumlah 4.038 orang yang terdiri dari 2.075 laki-laki dan 1.963 perempuan.

Civil Servants

Total of civil servants (PNS) Tanjung Jabung Timur Regency Government amounted to 4.038 persons, consisting of 2.075 men and 1.963 women.

Gambar 2 Jumlah Anggota Dewan menurut Fraksi di Kabupaten Tanjung Jabung Timur, 2017
Picture **Number of Board Members by Faction in Tanjung Jabung Timur Regency, 2017**



Sumber/Source: Sekretariat DPRD Kabupaten Tanjung Jabung Timur/Parliament Secretary of Tanjung Jabung Timur Regency

2.1 WILAYAH ADMINISTRATIF/ADMINISTRATIVE AREA

Tabel 2.1.1 Jumlah Desa/Kelurahan di Kabupaten Tanjung Jabung Timur, 2017
Number of Rural and Urban Villages in Tanjung Jabung Timur Regency, 2017

	Kecamatan Subdistrict	Kelurahan Village	Desa Rural Village	Jumlah Total
	(1)	(2)	(3)	(4)
1.	Mendahara	1	8	9
2.	Mendahara Ulu	1	6	7
3.	Geragai	1	8	9
4.	Dendang	1	6	7
5.	Muara Sabak Barat	7	0	7
6.	Muara Sabak Timur	2	10	12
7.	Kuala Jambi	2	4	6
8.	Rantau Rasau	1	10	11
9.	Berbak	1	5	6
10.	Nipah Panjang	2	8	10
11.	Sadu	1	8	9
Tanjung Jabung Timur		20	73	93

Sumber/Source: BPS Kabupaten Tanjung Jabung Timur/BPS – Statistics of Tanjung Jabung Timur Regency

2.2 DEWAN PERWAKILAN RAKYAT DAERAH/*THE REGIONAL HOUSE OF REPRESENTATIVE*

Tabel 2.2.1 Jumlah Anggota Dewan Perwakilan Rakyat Daerah Kabupaten Tanjung Jabung Timur Menurut Partai Politik dan Jenis Kelamin, 2017
Total Members of Parliament of Tanjung Jabung Timur Regency by Party and Sex, 2017

Partai Politik <i>Political Parties</i>	Jenis Kelamin/ <i>Sex</i>		
	Laki-Laki <i>Male</i>	Perempuan <i>Female</i>	Jumlah <i>Total</i>
(1)	(2)	(3)	(4)
1. PAN	11	4	15
2. GOLKAR	1	1	2
3. PDIP	2	1	3
4. HANURA	2	1	3
5. DEMOKRAT	2	0	2
6. NASDEM	2	0	2
7. PBB	2	0	2
8. GERINDRA	1	0	1
Tanjung Jabung Timur	23	7	30

Sumber/*Source*: Sekretariat DPRD Kabupaten Tanjung Jabung Timur/*Parliament Secretary of Tanjung Jabung Timur Regency*

Tabel 2.2.2 Jumlah Anggota Dewan Perwakilan Rakyat Daerah Kabupaten Tanjung Jabung Timur menurut Fraksi dan Jenis Kelamin, 2017
Total Members of Parliament of Tanjung Jabung Timur Regency by Fraction and Sex, 2017

Fraksi <i>Fraction</i>	Jenis Kelamin/Sex		
	Laki-Laki <i>Male</i>	Perempuan <i>Female</i>	Jumlah <i>Total</i>
(1)	(2)	(3)	(4)
1. F.PAN	11	4	15
2. F.PDIP	2	1	3
3. F.HANURA	2	1	3
4. F.KDN	5	1	6
5. F.BBI	3	-	3
Tanjung Jabung Timur	23	7	30

Sumber/Source: Sekretariat DPRD Kabupaten Tanjung Jabung Timur/Parliament Secretary of Tanjung Jabung Timur Regency

Tabel 2.2.3 **Susunan Anggota Komisi, Kedudukan dalam Dewan, Fraksi dan Bidang Tugas DPRD di Kab. Tanjung Jabung Timur, 2016-2017**
Assembly of Regional Level Committee Member Formation Board Position, Fraction in Tanjung Jabung Timur Regency, 2016-2017

Komisi>Nama <i>Commission/Name</i>	Kedudukan dalam Dewan <i>Position</i>	Bidang Tugas <i>Job Description</i>
(1)	(2)	(3)
KOMISI A		
1. Drs. H. Mustakim	Ketua	Bidang Pemerintahan dan Hukum
2. Ismail	Wakil Ketua	
3. Mujiono	Sekretaris	
4. Efirizal, SH	Anggota	
5. Harmah, S.Pd.	Anggota	
6. Nurwahidah	Anggota	
7. Ahmad Fadillah, SE	Anggota	
8. Kaharuddin, SH	Anggota	
KOMISI B		
1. Mahrup	Ketua	Bidang Perekonomian Pembangunan dan Keuangan
2. H. Hamzah, SH	Wakil Ketua	
3. Yudi	Sekretaris	
4. Rusdianto, MS	Anggota	
5. Muhammad Nurdin	Anggota	
6. Nurhidayah	Anggota	
7. Ermeida Siringo Ringo	Anggota	
8. Yudi Hariyanto, EY	Anggota	
9. H. Anwar	Anggota	
10. Suroto, SE	Anggota	
KOMISI C		
1. Jamil Akbar, SE	Ketua	Bidang Kesejahteraan Rakyat
2. Joyo Kamin	Wakil Ketua	
3. Firmansa Ayusda, S.Pd.I.	Sekretaris	
4. Hj. Sri Ningsih Puspita, SE	Anggota	
5. Aryandy	Anggota	
6. Nugraha Setiawan, S.IP.	Anggota	
7. Desmayerti	Anggota	
8. Hasniba, A.Md.	Anggota	
9. Muhammad Nasir, S.Si.	Anggota	

Sumber/Source: Sekretariat DPRD Kabupaten Tanjung Jabung Timur/Parliament Secretary of Tanjung Jabung Timur Regency

Tabel 2.2.4 Daftar Nama-nama Anggota Fraksi-fraksi di DPRD Kab. Tanjung Jabung Timur, 2016-2017
List of Fraction Members in Parliament of Tanjung Jabung Timur Regency, 2016-2017

Nama Name	Fraksi Fraction
(1)	(2)
1. Mahrup	Fraksi PAN
2. Jamil Akbar, SE	Fraksi PAN
3. Nugraha Setiawan, S.IP.	Fraksi PAN
4. Nurwahidah	Fraksi PAN
5. Muhammad Aris, S.Kom.	Fraksi PAN
6. Rusdianto, MS	Fraksi PAN
7. Hj. Sri Ningsih Puspita, SE	Fraksi PAN
8. Kaharuddin, SH	Fraksi PAN
9. Efirizal, SH	Fraksi PAN
10. Firmansa Ayusda, S.Pd.I.	Fraksi PAN
11. Harmah, S.Pd.	Fraksi PAN
12. Yudi	Fraksi PAN
13. Aryandy	Fraksi PAN
14. Muhammad Nurdin	Fraksi PAN
15. Nurhidayah	Fraksi PAN
16. Markaban, SE	Fraksi PDI Perjuangan
17. Ermeida Siringo Ringo	Fraksi PDI Perjuangan
18. Ismail	Fraksi PDI Perjuangan
19. H. Hamzah, SH	Fraksi Hanura
20. Desmayerti	Fraksi Hanura
21. Abdul Gafur, SE	Fraksi Hanura
22. Yudi Hariyanto, EY	Fraksi Karya Demokrasi Nasional
23. Mujiono	Fraksi Karya Demokrasi Nasional
24. Drs. H. Mustakim	Fraksi Karya Demokrasi Nasional
25. Joyo Kamin	Fraksi Karya Demokrasi Nasional
26. H. Anwar	Fraksi Karya Demokrasi Nasional
27. Hasniba, A.Md.	Fraksi Karya Demokrasi Nasional
28. Suroto, SE	Fraksi Bulan Bintang Indonesia
29. Ahmad Fadillah, SE	Fraksi Bulan Bintang Indonesia
30. Muhammad Nasir, S.Si.	Fraksi Bulan Bintang Indonesia

Sumber/Source: Sekretariat DPRD Kabupaten Tanjung Jabung Timur/Parliament Secretary of Tanjung Jabung Timur Regency

Tabel 2.2.5 Jumlah Kegiatan Rapat dan Kunjungan Kerja DPRD Kabupaten Tanjung Jabung Timur, 2017
Table *Number of Parliament's Meeting and Work Visiting of Tanjung Jabung Timur Regency, 2017*

Jenis Kegiatan <i>Kind of Activity</i>	Banyaknya <i>Total</i>
(1)	(2)
I. RAPAT-RAPAT	
1. Rapat Badan Musyawarah (Bamus)	18
2. Rapat Badan Anggaran (Banggar)	78
3. Rapat Paripurna	40
4. Rapat Pimpinan	10
5. Rapat Pimpinan dengan Ketua Fraksi + Komisi	6
6. Rapat Komisi A	36
7. Rapat Komisi B	36
8. Rapat Komisi C	36
9. Rapat Gabungan Komisi	6
10. Rapat Paripurna Internal	5
11. Rapat Paripurna Istimewa	3
12. Hearing	2
13. Kompetensi	3
14. Rapat Panitia Khusus	66
15. Rapat Bappemperda	4
16. Rapat Badan Kehormatan	2
II. PENINJAUAN	
1. Kunjungan Kerja ke Kecamatan	
a. Komisi A	36
b. Komisi B	36
c. Komisi C	36
2. Kunjungan Kerja ke Luar Daerah	
a. Komisi A	3
b. Komisi B	3
c. Komisi C	3
d. Gabungan Komisi	2
3. Reses Anggota DPRD	3

Sumber/Source: Sekretariat DPRD Kabupaten Tanjung Jabung Timur/Parliament Secretary of Tanjung Jabung Timur Regency

2.3 PEGAWAI NEGERI SIPIL/CIVIL SERVANTS

Tabel 2.3.1 Banyaknya Pegawai di Lingkungan Setda, Set. DPRD dan Lembaga Teknis Menurut Eselon di Kabupaten Tanjung Jabung Timur, 2017
Number of Regional Secretary, House of Parliament Secretary and Technical Institution Employees by Echelon in Tanjung Jabung Timur Regency, 2017

Unit Organisasi <i>Organization Units</i>	Eselon/ <i>Echelon</i>				Jumlah <i>Total</i>
	I	II	III	IV	
(1)	(2)	(3)	(4)	(5)	(6)
1. Sekretariat Daerah	-	7	10	29	46
2. Sekretariat DPRD	-	1	3	8	12
3. Sekretariat KPU	-	-	1	3	4
4. Inspektorat	-	1	5	3	9
5. Badan Kepegawaian dan Pengembangan SDM Daerah	-	1	3	8	12
6. Bappeda	-	-	5	11	16
7. Badan Kesbang Pol dan Linmas	-	1	4	5	10
8. Badan Penanggulangan Bencana Daerah	-	1	4	7	12
9. Badan Keuangan Daerah	-	1	5	15	21
10. Badan Narkotika Nasional Kabupaten	-	-	-	1	1
11. Badan Penelitian dan Pengembangan Daerah	-	1	4	9	14
12. RSUD Nurdin Hamzah	-	-	5	9	14
Tanjung Jabung Timur	0	14	49	108	171

Sumber/Source: Badan Kepegawaian dan Pengembangan SDM Daerah Kabupaten Tanjung Jabung Timur/*Regional Personnel and Human Resources Development of Tanjung Jabung Regency*

Tabel 2.3.2 Banyaknya Pegawai Dinas Otonom Menurut Eselon di Kabupaten Tanjung Jabung Timur, 2017
Number of Autonomous Institution Employees by Echelon in Tanjung Jabung Timur Regency, 2017

Unit Organisasi Organization Units	Eselon/Echelon				Jumlah Total
	I	II	III	IV	
(1)	(2)	(3)	(4)	(5)	(6)
1. Dinas Pendidikan	-	1	5	13	19
2. Dinas Kesehatan	-	-	4	11	15
3. Dinas Ketenagakerjaan dan Transmigrasi	-	1	4	9	14
4. Dinas Kependudukan dan Catatan Sipil	-	1	5	11	17
5. Dinas Perhubungan	-	1	3	5	9
6. Dinas Pekerjaan Umum dan Penataan Ruang	-	1	5	12	18
7. Dinas Koperasi , Usaha Kecil dan Menengah	-	1	4	10	15
8. Dinas Kebudayaan, Pariwisata, Pemuda dan Olahraga	-	1	4	11	16
9. Dinas Perpustakaan dan Kearsipan	-	1	3	6	10
10. Dinas Perkebunan dan Peternakan	-	1	5	14	20
11. Dinas Tanaman Pangan dan Hortikultura	-	-	4	15	19
12. Dinas Perumahan dan Pemukiman	-	1	3	8	12
13. Dinas Perikanan	-	1	5	11	17
14. Dinas Perindustrian dan Perdagangan	-	1	4	11	16
15. Dinas Komunikasi dan Informatika	-	1	3	7	11
16. Dinas Ketahanan Pangan	-	1	4	11	16
17. Dinas Lingkungan Hidup	-	1	4	8	13
18. Dinas Pemberdayaan Masyarakat Desa	-	1	3	7	11
19. Dinas Penanaman Modal dan Pelayanan Terpadu Satu Pintu	-	1	4	8	13
20. Dinas Pengendalian Penduduk dan Keluarga Berencana	-	1	4	11	16
21. Dinas Sosial, Pemberdayaan Perempuan dan Perlindungan Anak	-	-	5	14	19
22. Satuan Polisi Pamong Praja dan Pemadam Kebakaran	-	1	4	9	14
Tanjung Jabung Timur	0	19	89	222	330

Sumber/Source: Badan Kepegawaian dan Pengembangan SDM Daerah Kabupaten Tanjung Jabung Timur/Regional Personnel and Human Resources Development of Tanjung Jabung Regency

Tabel 2.3.3 Jumlah Pegawai di Lingkungan Kantor Kecamatan Menurut Eselon di Kabupaten Tanjung Jabung Timur, 2017
Number of Employees in Subdistrict Office by Echelon in Tanjung Jabung Timur Regency, 2017

Unit Organisasi <i>Organization Units</i>	Eselon/Echelon				Jumlah <i>Total</i>
	I	II	III	IV	
(1)	(2)	(3)	(4)	(5)	(6)
1. Mendahara	-	-	2	6	8
2. Mendahara Ulu	-	-	2	4	6
3. Geragai	-	-	2	5	7
4. Dendang	-	-	2	4	6
5. Muara Sabak Barat	-	-	1	6	7
6. Muara Sabak Timur	-	-	2	6	8
7. Kuala Jambi	-	-	2	5	7
8. Rantau Rasau	-	-	2	5	7
9. Berbak	-	-	2	5	7
10. Nipah Panjang	-	-	2	5	7
11. Sadu	-	-	2	5	7
Tanjung Jabung Timur	0	0	21	56	77

Sumber/Source: Badan Kepegawaian dan Pengembangan SDM Daerah Kabupaten Tanjung Jabung Timur/*Regional Personnel and Human Resources Development of Tanjung Jabung Regency*

Tabel 2.3.4 Jumlah Pegawai di Lingkungan Kantor Kelurahan Menurut Eselon di Kabupaten Tanjung Jabung Timur, 2017
Number of Employees in Urban Villages Office by Echelon in Tanjung Jabung Timur Regency, 2017

Unit Organisasi <i>Organization Units</i>	Eselon/ <i>Echelon</i>				Jumlah <i>Total</i>
	I	II	III	IV	
(1)	(2)	(3)	(4)	(5)	(6)
1. Mendahara Ilir	-	-	-	1	1
2. Pandan Jaya	-	-	-	1	1
3. Rano	-	-	-	2	2
4. Nibung Putih	-	-	-	3	3
5. Parit Culum I	-	-	-	2	2
6. Parit Culum II	-	-	-	1	1
7. Talang Babat	-	-	-	3	3
8. Teluk Dawan	-	-	-	1	1
9. Kampung Singkep	-	-	-	3	3
10. Muara Sabak Ulu	-	-	-	1	1
11. Muara Sabak Ilir	-	-	-	1	1
12. Kampung Laut	-	-	-	1	1
13. Tanjung Solok	-	-	-	1	1
14. Bandar Jaya	-	-	-	3	3
15. Rantau Indah	-	-	-	2	2
16. Simpang Tuan	-	-	-	1	1
17. Simpang	-	-	-	2	2
18. Nipah Panjang I	-	-	-	4	4
19. Nipah Panjang II	-	-	-	6	6
20. Sungai Lokan	-	-	-	1	1
Tanjung Jabung Timur	0	0	0	40	40

Sumber/*Source*: Badan Kepegawaian dan Pengembangan SDM Daerah Kabupaten Tanjung Jabung Timur/*Regional Personnel and Human Resources Development of Tanjung Jabung Regency*

Tabel 2.3.5 Jumlah Pegawai Negeri Sipil Di Lingkungan Pemerintah Daerah Kabupaten Tanjung Jabung Timur Menurut Golongan Kepangkatan dan Jenis Kelamin, 2017
Number of Civil Servants at Government Office of Tanjung Jabung Timur Regency by Faction and Sex, 2017

Golongan Kepangkatan <i>Faction</i>	Jenis Kelamin/Sex		
	Laki-Laki <i>Male</i>	Perempuan <i>Female</i>	Jumlah <i>Total</i>
(1)	(2)	(3)	(4)
1. Golongan I	32	5	37
2. Golongan II	478	416	894
3. Golongan III	986	1 100	2 086
4. Golongan IV	579	442	1 021
Tanjung Jabung Timur	2 075	1 963	4 038

Sumber/Source: Badan Kepegawaian dan Pengembangan SDM Daerah Kabupaten Tanjung Jabung Timur/*Regional Personnel and Human Resources Development of Tanjung Jabung Regency*

BAB
Chapter

3

KEPENDUDUKAN DAN KETENAGAKERJAAN

*Population and
Employment*

Tingkat Partisipasi Angkatan Kerja (TPAK)

*Labor Force Participation
Rate (LFPR)*

75,97

Tingkat Pengangguran terbuka (TPT)

*Unemployment
Rate (UR)*

2,36

Sumber/Source: BPS Kabupaten Tanjung Jabung Timur, Survei Angkatan Kerja Nasional (Sakernas) Agustus 2017
BPS-Statistics of Tanjung Jabung Timur Regency, August 2017 National Labor Force Survey



**BADAN PUSAT STATISTIK
KABUPATEN TANJUNG JABUNG TIMUR**
BPS-Statistics of Tanjung Jabung Timur Regency



*Credit vector:
freepik.com
Designed by:
rizhia*

PENJELASAN TEKNIS

1. Sumber utama data kependudukan adalah sensus penduduk yang dilaksanakan setiap sepuluh tahun sekali. Sensus penduduk telah dilaksanakan sebanyak enam kali sejak Indonesia merdeka, yaitu tahun 1961, 1971, 1980, 1990, 2000, dan 2010.

Di dalam sensus penduduk, pencacahan dilakukan terhadap seluruh penduduk yang berdomisili di wilayah teritorial Indonesia termasuk warga negara asing kecuali anggota korps diplomatik negara sahabat beserta keluarganya.

Metode pengumpulan data dalam sensus dilakukan dengan wawancara antara petugas sensus dengan responden dan juga melalui *e-census*. Pencatatan penduduk menggunakan konsep usual residence, yaitu konsep di mana penduduk biasa bertempat tinggal. Bagi penduduk yang bertempat tinggal tetap dicacah di mana mereka biasa tinggal, sedangkan untuk penduduk yang tidak bertempat tinggal tetap dicacah di tempat di mana mereka ditemukan petugas sensus pada malam 'Hari

TECHNICAL NOTES

1. *The main source of demographic data is population census, which is conducted every ten years. Population Census has been conducted six times since Indonesia's independence: 1961, 1971, 1980, 1990, 2000, and 2010.*

The population census enumerates all residents who domicile in the entire territory of Indonesia including foreign citizens except the diplomatic corps members and their families.

The method of data collection in a population census involves interviewing respondents and conducting e-census. Enumeration of the population uses the concept of "usual residence", which is the concept of "places where people usually live". De jure was applied to the permanent residents, while de facto was applied to non-permanent residents. The permanent residents were enumerated in place where they normally live, the non-permanent residents were enumerated where they were found by the enumerators, on the night of 'Census Date'. The non permanent

Sensus'. Termasuk penduduk yang tidak bertempat tinggal tetap adalah tuna wisma, awak kapal berbendera Indonesia, penghuni perahu/rumah apung, masyarakat terpencil/terasing, dan pengungsi. Bagi mereka yang mempunyai tempat tinggal tetap dan sedang bepergian ke luar wilayah lebih dari enam bulan, tidak dicacah di tempat tinggalnya, tetapi dicacah di tempat tujuannya.

Untuk tahun yang tidak dilaksanakan sensus penduduk, data kependudukan diperoleh dari hasil proyeksi penduduk. Proyeksi penduduk merupakan suatu perhitungan ilmiah yang didasarkan pada asumsi dari komponen-komponen perubahan penduduk, yaitu kelahiran, kematian, dan migrasi. Proyeksi penduduk Indonesia 2010–2035 menggunakan data dasar penduduk hasil SP2010.

2. **Penduduk Indonesia** adalah semua orang yang berdomisili di wilayah teritorial Indonesia selama 6 bulan atau lebih dan atau mereka yang berdomisili kurang dari 6 bulan tetapi bertujuan menetap.

residents include homeless people, ship crew, boat people, remote area community, and internally displaced persons. Those who had permanent residence and had been travelling away from their home for six months or more were not enumerated in their permanent place, but in the place where they were during the census.

For the periods where the population census is not conducted, population projection is done to estimate population during those years. The population projection is an estimate based on the demographic components, such as birth, death, and migration. Indonesia's 2010–2035 population projection used the 2010 Population Census as the base population.

2. **The population of Indonesia** are all residents of the entire territory of Indonesia who have stayed for six months or longer, and those who intended to stay more than six months even though their length of stay is less than six months.

- Laju pertumbuhan penduduk** adalah angka yang menunjukkan persentase penambahan penduduk dalam jangka waktu tertentu.
- The growth rate of population** is the number that show percentage of population growth within a specified period.
- Kepadatan penduduk** adalah rasio banyaknya penduduk per kilometer persegi.
- Population density** is ratio of population per square kilometer.
- Rasio jenis kelamin** adalah perbandingan antara penduduk laki-laki dan penduduk perempuan pada suatu wilayah dan waktu tertentu. Biasanya dinyatakan dengan banyaknya penduduk laki-laki untuk 100 penduduk perempuan.
- Sex ratio** is the ratio of male population to females population in a given area and time, usually expressed as the number of males for every 100 females.
- Distribusi penduduk** adalah pola persebaran penduduk di suatu wilayah, baik berdasarkan batas-batas geografis maupun berdasarkan batas-batas administrasi pemerintahan.
- Population distribution** is the pattern of population distribution in an area, either by geographic boundaries or by government administrative boundaries.
- Komposisi penduduk** adalah pola persebaran penduduk menurut karakteristiknya, contoh: penduduk menurut kelompok umur, penduduk menurut jenis kelamin
- Population compotition** is the pattern of population distribution by its characteristics, example: population by age group, population by sex
- Rumah tangga** adalah seseorang atau sekelompok orang yang mendiami sebagian atau seluruh bangunan fisik/sensus dan biasanya
- Household** is an individual or group of people living in a physical/census building unit or part of it and usually commit on a common provision for food and other

POPULATION AND EMPLOYMENT

tinggal bersama serta pengelolaan makan dari satu dapur. Yang dimaksud makan dari satu dapur adalah jika pengurusan kebutuhan sehari-harinya dikelola bersama-sama menjadi satu.

9. **Anggota rumah tangga** adalah semua orang yang biasanya bertempat tinggal di suatu rumah tangga, baik yang berada di rumah pada waktu pencacahan maupun yang sementara tidak ada.

10. **Rata-rata anggota rumah tangga** adalah angka yang menunjukkan rata-rata jumlah anggota rumah tangga per rumah tangga.

11. **Penduduk usia kerja** adalah penduduk yang berumur 15 tahun ke atas.

12. **Angkatan kerja** adalah penduduk usia kerja (15 tahun ke atas) yang bekerja, punya pekerjaan namun sementara tidak bekerja, dan pengangguran.

13. **Bekerja** adalah kegiatan ekonomi yang dilakukan oleh seseorang dengan maksud memperoleh atau membantu memperoleh pendapatan atau keuntungan dan

essentials of living. Common provision for food means one organising daily needs for all of household members.

9. **Household member** are those who usually lives in a household regardless of their location at the time of enumeration.

10. **Average household size** is the average number of household members per household.

11. **Working age population** is persons of 15 years and over.

12. **Labor force or economically active** are persons of 15 years and over, who in the previous week were working, temporarily absent from work but having jobs, and unemployment.

13. **Working** is economic activity conducted by a person and intended to earn income by doing work or helping to do work at least one hour continuously during the

lamanya bekerja paling sedikit 1 jam secara terus menerus dalam seminggu yang lalu (termasuk pekerja keluarga tanpa upah yang membantu dalam suatu usaha/kegiatan ekonomi).

reference week (including unpaid family worker/s for any economic activity).

14. **Jumlah jam kerja seluruhnya** adalah jumlah jam kerja yang digunakan untuk bekerja (tidak termasuk jam kerja istirahat resmi dan jam kerja yang digunakan untuk hal-hal di luar pekerjaan).
14. **Total working hours** is the total hours spent by an employee to perform all jobs (excluding the time used for other activities which are not classified as work).
15. **Lapangan usaha** adalah bidang kegiatan dari pekerjaan/tempat bekerja di mana seseorang bekerja. Klasifikasi lapangan usaha mengikuti Klasifikasi Baku Lapangan Usaha Indonesia (KBLI) dalam 1 digit.
15. **Industry** is field of a person's activity or establishment. The classification of industries follows the Indonesia Standard Industrial Classification (KBLI) in one digit.
16. **Status pekerjaan** adalah kedudukan seseorang dalam unit usaha/kegiatan dalam melakukan pekerjaan.
16. **Employment status** is the status of a person at his place of work or establishment where he was employed.
17. **Berusaha sendiri tanpa dibantu orang lain** adalah bekerja atau berusaha dengan menanggung risiko secara ekonomis, yaitu dengan tidak kembalinya ongkos produksi yang telah dikeluarkan dalam rangka usahanya tersebut, serta tidak menggunakan pekerja dibayar maupun pekerja tak
17. **Own-account worker** is a person who works at his own risk without assisted by paid per mount worker or unpaid worker include technical job or skill job.

POPULATION AND EMPLOYMENT

dibayar, termasuk yang sifat pekerjaannya memerlukan teknologi atau keahlian khusus.

18. **Berusaha dibantu buruh tidak tetap/buruh tidak dibayar** adalah bekerja atau berusaha atas risiko sendiri, dan menggunakan buruh/pekerja tak dibayar dan atau buruh/pekerja tidak tetap.
18. *Employer assisted by temporary workers/unpaid worker is a person who works at his own risk and assisted by temporary worker/unpaid worker.*
19. **Berusaha dibantu buruh tetap/buruh dibayar** adalah berusaha atas risiko sendiri dan mempekerjakan paling sedikit satu orang buruh/pekerja tetap yang dibayar.
19. *Employer assisted by permanent workers/paid workers is a person who does his business at her/his own risk at least one assisted by paid permanent worker.*
20. **Buruh/karyawan/pegawai** adalah seseorang yang bekerja pada orang lain atau instansi/kantor/perusahaan secara tetap dengan menerima upah/gaji baik berupa uang maupun barang. Buruh yang tidak mempunyai majikan tetap, tidak digolongkan sebagai buruh/karyawan, tetapi sebagai pekerja bebas. Seseorang dianggap memiliki majikan tetap jika memiliki 1 (satu) majikan (orang/rumah tangga) yang sama dalam sebulan terakhir, khusus pada sektor bangunan batasannya tiga bulan. Apabila majikannya
20. *Employee is a person who work permanently for other people or institution/office/ company and gains some money/cash or goods as wage/salary. Labor who have no permanent employer is not categorized as a laborer/worker/employee but casual worker. A laborers in general is considered to have a permanent employer if he has the same employer during the past month, particularly for building construction sector is 3 months. If the employer is an institution, more than 1 (one) employer is*

instansi/lembaga, boleh lebih dari satu.

21. **Pekerja bebas** adalah seseorang yang bekerja pada orang lain/majikan/institusi yang tidak tetap (lebih dari 1 majikan dalam sebulan terakhir) di usaha pertanian baik berupa usaha rumah tangga maupun bukan usaha rumah tangga, ataupun di nonpertanian atas dasar balas jasa dengan menerima upah atau imbalan baik berupa uang maupun barang, dan baik dengan sistem pembayaran harian maupun borongan

22. **Pekerja tak dibayar** adalah seseorang yang bekerja membantu usaha untuk memperoleh penghasilan/keuntungan yang dilakukan oleh salah seorang anggota rumah tangga atau bukan anggota rumah tangga tanpa mendapat upah/gaji baik berupa uang maupun barang.

allowed.

21. **Casual employee** is a person who does not work permanently for other people/employer/ institution (more than 1 employer during the last 1 month) in agricultural sector, either home industry or not home industry, or in non-agricultural sector based on remuneration paid with money or goods, and based on daily or contact payment system.

22. **Unpaid worker** is a person who intended to work without pay either with money or good, in an establishment run by other members of the family, relative or neighbour.

ULASAN

DESCRIPTION

Kependudukan

Jumlah penduduk Kabupaten Tanjung Jabung Timur tahun 2017 sebanyak 216.777 jiwa dengan jumlah rumah tangga sebanyak 54.006 rumah tangga. Selama kurun 2010-2017 terjadi pertumbuhan penduduk sebesar 0,74 % per tahun. Jumlah penduduk terbanyak berada di Kecamatan Muara Sabak Timur dengan jumlah penduduk sebesar 31.342 jiwa.

Kepadatan penduduk tahun 2017 sebesar 39,81 jiwa/km². Hal ini berarti di Kabupaten Tanjung Jabung Timur setiap 1 km² terdapat hampir 40 jiwa. Kecamatan dengan kepadatan penduduk tertinggi berada di Kecamatan Kuala Jambi dengan kepadatan penduduk sebesar 121,01 jiwa/km².

Angka ketergantungan penduduk di Kabupaten Tanjung Jabung Timur tahun 2017 sebesar 48,43. Hal ini berarti setiap 100 orang yang berusia kerja (dianggap produktif) mempunyai tanggungan sebanyak 48 orang yang belum produktif atau tidak produktif lagi.

Ketenagakerjaan

Dari total angkatan kerja di Kabupaten Tanjung Jabung Timur

Population

Number of population in Tanjung Jabung Timur Regency on 2017 are 216.777 persons, and number of household are 54.006 households. In 2010-2017, population growth is 0,74 % per year. The largest population is in Muara Sabak Timur Subdistrict with the population 31.342 persons.

Population density in 2017 is 39,81 persons/km². It means, every 1 km² there are almost 40 persons. The highest population density is in Kuala Jambi Subdistrict with population density is 121,01 persons/km².

Dependency ratio in Tanjung Jabung Timur Regency in 2017 is 48,43. It means, every 100 productive person have the 48 person dependent of not yet productive and non productive persons.

Employment

About 97,64 percent of economically active persons in Tanjung Jabung Timur

KEPENDUDUKAN DAN KETENAGAKERJAAN

keadaan Agustus tahun 2017, sebesar 97,64 persen adalah penduduk bekerja, dan sisanya 2,36 persen mencari pekerjaan/ pengangguran. Mayoritas penduduk di Kabupaten Tanjung Jabung Timur bekerja di sektor pertanian, atau sebesar 66,75 persen

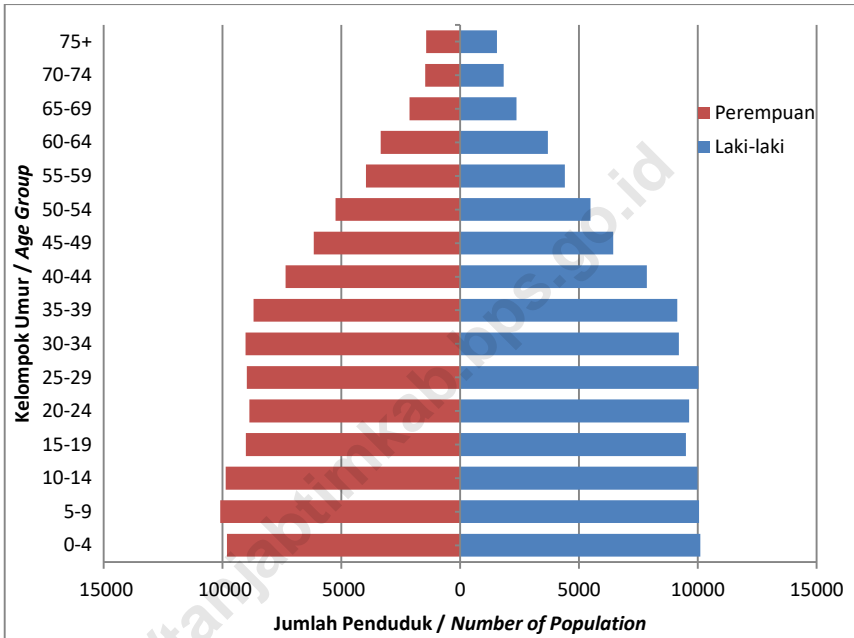
Pencari kerja yang mendaftar di Dinas Sosial dan Tenaga Kerja, dan Transmigrasi Kabupaten Tanjung Jabung Timur pada Tahun 2017 terbanyak terjadi pada bulan Agustus, sebanyak 156 laki-laki dan 8 perempuan.

Regency on August 2017 are working and 2,36 percent not yet working (unemployment). The most people in Tanjung Jabung Timur are working at agriculture sector (about 66,75%).

The most job seekers registered at the Social, Employment and Transmigration Office of Tanjung Jabung Timur Regency on August 2017 with 193 male and 165 female.

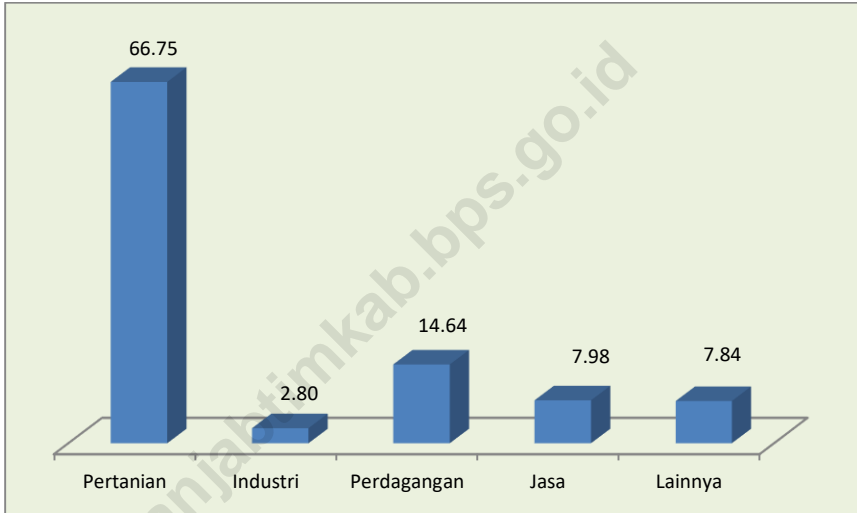
POPULATION AND EMPLOYMENT

Gambar 3 Piramida Penduduk Kabupaten Tanjung Jabung Timur, 2017
Picture Population Pyramid of Tanjung Jabung Timur Regency, 2017



Sumber/Source: BPS Kabupaten Tanjung Jabung Timur/BPS – Statistics of Tanjung Jabung Regency

Gambar 4 **Persentase Penduduk Berumur 15 Tahun Keatas Yang Bekerja Menurut Lapangan Usaha, Agustus 2017**
Percentage of Population 15 Years of Age and Over of Age who Worked by Sectors, in Agustus 2017



Sumber/Source: Survei Angkatan Kerja Nasional, BPS Kabupaten Tanjung Jabung Timur/ *National Labor Force Survey, BPS – Statistics of Tanjung Jabung Timur Regency*

POPULATION AND EMPLOYMENT

3.1 KEPENDUDUKAN/POPULATION

Tabel 3.1.1 Jumlah Penduduk dan Laju Pertumbuhan Penduduk Menurut Kecamatan di Kabupaten Tanjung Jabung Timur 2010, 2016, dan 2017
Population and Population Growth Rate by Subdistrict in Tanjung Jabung Timur Regency, 2010, 2016, and 2017

Kecamatan Subdistricts	Jumlah Penduduk Population			Laju Pertumbuhan Penduduk per Tahun Annual Population Growth Rate (%)	
	2010	2016	2017	2010-2017	2016-2017
(1)	(2)	(3)	(4)	(5)	(6)
1. Mendahara	25 643	26 160	26 243	0,33	0,32
2. Mendahara Ulu	14 488	17 434	17 937	3,10	2,89
3. Geragai	21 022	22 698	22 936	1,25	1,05
4. Dendang	14 930	15 021	15 034	0,10	0,09
5. Muara Sabak Barat	15 308	17 186	17 478	1,91	1,70
6. Muara Sabak Timur	30 981	31 293	31 342	0,17	0,16
7. Kuala Jambi	14 042	14 507	14 584	0,54	0,53
8. Rantau Rasau	22 139	23 347	23 504	0,86	0,67
9. Berbak	9 829	9 897	9 907	0,11	0,10
10. Nipah Panjang	25 388	25 556	25 580	0,11	0,09
11. Sadu	12 115	12 217	12 232	0,14	0,12
Tanjung Jabung Timur	205 885	215 316	216 777	0,74	0,68

Sumber/Source: Proyeksi Penduduk Indonesia 2010–2020/Indonesia Population Projection 2010–2020

Tabel 3.1.2 Jumlah Penduduk dan Rasio Jenis Kelamin Menurut Kecamatan Di Kabupaten Tanjung Jabung Timur, 2017
Population and Sex Ratio by Subdistrict in Tanjung Jabung Timur Regency, 2017

Kecamatan <i>Subdistricts</i>	Jenis Kelamin <i>Sex</i>			Rasio Jenis Kelamin <i>Sex Ratio</i>
	Laki-Laki <i>Male</i>	Perempuan <i>Female</i>	Jumlah <i>Total</i>	
(1)	(2)	(3)	(4)	(5)
1. Mendahara	13 405	12 838	26 243	104,42
2. Mendahara Ulu	9 527	8 410	17 937	113,28
3. Geragai	12 215	10 721	22 936	113,94
4. Dendang	7 662	7 372	15 034	103,93
5. Muara Sabak Barat	8 979	8 499	17 478	105,65
6. Muara Sabak Timur	15 773	15 569	31 342	101,31
7. Kuala Jambi	7 399	7 185	14 584	102,98
8. Rantau Rasau	12 042	11 462	23 504	105,06
9. Berbak	5 076	4 831	9 907	105,07
10. Nipah Panjang	12 943	12 637	25 580	102,42
11. Sadu	6 297	5 935	12 232	106,10
Tanjung Jabung Timur	111 318	105 459	216 777	105,56

Sumber/Source: Proyeksi Penduduk Indonesia 2010–2020/Indonesia Population Projection 2010–2020

POPULATION AND EMPLOYMENT

Tabel 3.1.3 Jumlah Penduduk Menurut Kelompok Umur dan Jenis Kelamin di Kabupaten Tanjung Jabung Timur, 2017
Population by Ages Group and Sex in Tanjung Jabung Timur Regency, 2017

Kelompok Umur <i>Ages Group</i>	Jenis Kelamin <i>Sex</i>		
	Laki-Laki <i>Male</i>	Perempuan <i>Female</i>	Jumlah <i>Total</i>
(1)	(2)	(3)	(4)
0 – 4	10 110	9 821	19 931
5 – 9	10 060	10 096	20 156
10 – 14	9 983	9 863	19 846
15 – 19	9 505	9 025	18 530
20 – 24	9 639	8 867	18 506
25 – 29	10 023	8 984	19 007
30 – 34	9 207	9 028	18 235
35 – 39	9 140	8 690	17 830
40 – 44	7 858	7 347	15 205
45 – 49	6 450	6 165	12 615
50 – 54	5 482	5 240	10 722
55 – 59	4 405	3 958	8 363
60 – 64	3 697	3 340	7 037
65 – 69	2 372	2 132	4 504
70 – 74	1 837	1 469	3 306
75 +	1 550	1 434	2 984
Tanjung Jabung Timur	111 318	105 459	216 777

Sumber/Source: Proyeksi Penduduk Indonesia 2010–2020/Indonesia Population Projection 2010–2020

Tabel 3.1.4 Jumlah Penduduk dan Kepadatan Penduduk Menurut Kecamatan di Kabupaten Tanjung Jabung Timur, 2017
Population and Population Density by Subdistrict in Tanjung Jabung Timur Regency, 2017

Kecamatan Subdistrict	Luas Area (km ²) Total Area (square.km)	Jumlah Penduduk (jiwa) Population	Kepadatan Penduduk (jiwa/km ²) Population Density
(1)	(2)	(3)	(4)
1. Mendahara	911,15	26 243	28,80
2. Mendahara Ulu	381,30	17 937	47,04
3. Geragai	285,35	22 936	80,38
4. Dendang	478,17	15 034	31,44
5. Muara Sabak Barat	251,75	17 478	69,43
6. Muara Sabak Timur	410,28	31 342	76,39
7. Kuala Jambi	120,52	14 584	121,01
8. Rantau Rasau	356,12	23 504	66,00
9. Berbak	194,46	9 907	50,95
10. Nipah Panjang	234,70	25 580	108,99
11. Sadu	1 821,20	12 232	6,72
Tanjung Jabung Timur	5 445,00	216 777	39,81

Sumber/Source: BPS Kabupaten Tanjung Jabung Timur/BPS – Statistics of Tanjung Jabung Regency

POPULATION AND EMPLOYMENT

Tabel 3.1.5 Banyaknya Penduduk dan Rumah Tangga Menurut Kecamatan di Kabupaten Tanjung Jabung Timur, 2017
Table **Number of Population and Household by Subdistrict in Tanjung Jabung Timur Regency, 2017**

Kecamatan Subdistrict	Jumlah Penduduk Population (jiwa)	Jumlah Rumah Tangga Number of Household	Rata-rata Anggota Rumah Tangga (Average of Household Size)
(1)	(2)	(3)	
1. Mendahara	26 243	6 663	3,94
2. Mendahara Ulu	17 937	3 773	4,75
3. Geragai	22 936	5 532	4,15
4. Dendang	15 034	4 014	3,75
5. Muara Sabak Barat	17 478	4 005	4,36
6. Muara Sabak Timur	31 342	8 081	3,88
7. Kuala Jambi	14 584	3 459	4,22
8. Rantau Rasau	23 504	6 334	3,71
9. Berbak	9 907	2 749	3,60
10. Nipah Panjang	25 580	6 382	4,01
11. Sadu	12 232	3 014	4,06
Tanjung Jabung Timur	216 777	54 006	4,01

Sumber/Source: BPS Kabupaten Tanjung Jabung Timur/BPS – Statistics of Tanjung Jabung Regency

3.2 KETENAGAKERJAAN/*EMPLOYMENT*

Tabel 3.2.1 Jumlah Penduduk Berumur 15 Tahun Keatas Menurut Jenis Kegiatan Selama Seminggu yang Lalu dan Jenis Kelamin di Kabupaten Tanjung Jabung Timur, 2017
Population Aged 15 Years and Over by Type of Activity During The Previous Week and Sex in Tanjung Jabung Timur Regency, 2017

Kegiatan Utama <i>Main Activity</i>	Jenis Kelamin/Sex		
	Laki-laki <i>Male</i>	Perempuan <i>Female</i>	Jumlah <i>Total</i>
(1)	(2)	(3)	(4)
Angkatan Kerja/<i>Economically Active</i>	73 482	48 404	121 886
Bekerja/ <i>Working</i>	71 332	47 687	119 009
Pengangguran Terbuka/ <i>Unemployment</i>	2 150	717	2 877
Bukan Angkatan Kerja <i>Economically Inactive</i>	9 370	29 182	38 552
Sekolah/ <i>Attending School</i>	3 821	3 529	7 350
Mengurus Rumah Tangga/ <i>Housekeeping</i>	1 445	22 201	23 646
Lainnya/ <i>Others</i>	4 104	3 452	7 556
Jumlah/<i>Total</i>	82 852	77 586	160 438
Tingkat Partisipasi Angkatan Kerja <i>Economically Active Participation Rate</i>	88,69	62,39	75,97
Tingkat Pengangguran/<i>Unemployment Rate</i>	2,94	1,48	2,36

Sumber/*Source*: Survei Angkatan Kerja Nasional Agustus/ *August National Labor Force Survey*

POPULATION AND EMPLOYMENT

Tabel 3.2.2 Jumlah Penduduk Berumur 15 Tahun Keatas Yang Termasuk Angkatan Kerja Menurut Tingkat Pendidikan Yang Ditamatkan dan Jenis Kelamin di Kabupaten Tanjung Jabung Timur, 2017
Population Aged 15 Years and Over who are in Labour Force by Educational Attainment and Sex in Tanjung Jabung Timur Regency, 2017

Tingkat Pendidikan <i>Educationally Class</i>	Jenis Kelamin/Sex		
	Laki-laki <i>Male</i>	Perempuan <i>Female</i>	Jumlah <i>Total</i>
(1)	(2)	(3)	(4)
1. Tidak/Belum Pernah Sekolah <i>No School</i>	2 379	3 093	5 472
2. Tidak/Belum Tamat SD <i>Didn't Complete Primary School</i>	12 756	10 060	22 816
3. Sekolah Dasar <i>Primary School</i>	26 692	16 504	43 196
4. SLTP <i>Junior High School</i>	15 169	8 798	23 967
5. SLTA <i>Senior High School</i>	15 107	6 941	22 048
6. Diploma I/II/Akademi/Universitas <i>Diploma I/II/Academy/Univercity</i>	1 379	3 008	4 387

Sumber/Source: Survei Angkatan Kerja Nasional Agustus/ August National Labor Force Survey

Tabel 3.2.3 Persentase Penduduk Berumur 15 Tahun Keatas Yang Bekerja Menurut Lapangan Usaha dan Jenis Kelamin di Kabupaten Tanjung Jabung Timur, 2017
Population Aged 15 Years and Over that Working by Main Industries and Sex in Tanjung Jabung Timur Regency, 2017

Lapangan Usaha <i>Main Industry</i>	Jenis Kelamin/Sex		
	Laki-laki <i>Male</i>	Perempuan <i>Female</i>	Jumlah <i>Total</i>
(1)	(2)	(3)	(4)
1. Pertanian, Kehutanan, Perburuan, dan Perikanan <i>Agriculture, Forestry, Hunting, and Fishing</i>	50 636	28 801	79 437
2. Industri Pengolahan <i>Manufacturing Industry</i>	1 722	1 606	3 328
3. Perdagangan, Hotel, dan Restoran <i>Trade, Hotels, and Restaurants</i>	6 823	10 597	17 420
4. Jasa <i>Services</i>	3 660	5 833	9 493
5. Lainnya <i>Others</i>	8 481	850	9 331
Jumlah/Total	71 322	47 687	119 009

Sumber/Source: Survei Angkatan Kerja Nasional Agustus/ August National Labor Force Survey

POPULATION AND EMPLOYMENT

Tabel 3.2.4 Banyaknya Pendaftaran, Penempatan, dan Permintaan Tenaga Kerja Menurut Jenis Kelamin dan Bulan di Kabupaten Tanjung Jabung Timur, 2017
Registration, Placement, and Demand of Workers by Sex and Month in Tanjung Jabung Timur Regency, 2017

Bulan Month	Pendaftaran Registration			Penempatan Placement			Permintaan Demand		
	Laki-laki	Perempuan	Jumlah	Laki-laki	Perempuan	Jumlah	Laki-laki	Perempuan	Jumlah
	Male	Female	Total	Male	Female	Total	Male	Female	Total
(1)	(2)	(3)	(4)	(5)	(6)	(7)	(8)	(9)	(10)
Januari	18	9	27	0	1	1	0	0	0
Februari	9	26	35	2	20	22	0	0	0
Maret	9	33	41	0	29	29	0	0	0
April	12	4	16	0	0	0	0	0	0
Mei	6	8	14	0	0	0	0	0	0
Juni	10	0	10	2	0	2	0	0	0
Juli	31	20	51	0	0	0	0	0	0
Agustus	42	24	66	0	0	0	0	0	0
September	15	6	21	1	0	1	0	0	0
Oktober	12	13	25	1	0	1	0	0	0
November	14	7	21	6	0	6	0	0	0
Desember	16	15	31	0	0	0	0	0	0
Jumlah / Total	193	165	358	12	50	62	0	0	0

Sumber/Source : Dinas Ketenagakerjaan dan Transmigrasi Kabupaten Tanjung Jabung Timur/Manpower and Transmigration Office of Tanjung Jabung Timur Regency

Tabel 3.2.5 Banyaknya Pencari Kerja Menurut Jenis Jabatan dan Jenis Kelamin di Kabupaten Tanjung Jabung Timur, 2017
Number of Job Seekers by Occupation and Sex in Tanjung Jabung Timur Regency, 2017

Uraian <i>Explanation</i>	Laki-laki <i>Male</i>	Perempuan <i>Female</i>	Jumlah <i>Total</i>
(1)	(2)	(3)	(4)
1. Tenaga Profesional Teknis & Lainnya <i>Professionall Technical Employee & Others</i>	22	78	100
2. Tenaga Kepemimpinan <i>Leader Employee</i>	-	-	-
3. Tenaga Tata Usaha <i>Administration Employee</i>	4	4	8
4. Tenaga Usaha Penjualan <i>Marketing Employee</i>	5	6	11
5. Tenaga Usaha Jasa <i>Office Employee</i>	3	3	6
6. Tenaga Usaha Pertanian, Perikanan & Perkebunan <i>Agriculture, Fisheries & Estate Employee</i>	7	7	14
7. Lainnya <i>Others</i>	152	67	219
Jumlah / Total 2017	193	165	358

Sumber/Source : Dinas Ketenagakerjaan dan Transmigrasi Kabupaten Tanjung Jabung Timur/*Employment and Transmigration Office of Tanjung Jabung Timur Regency*

POPULATION AND EMPLOYMENT

Tabel 3.2.6 Banyaknya Pencari Kerja yang Belum dan Sudah Ditempatkan Menurut Jenis Kelamin di Kabupaten Tanjung Jabung Timur, 2017
Number of Job Seekers Who Have Not Yet and Have Placed by Sex in Tanjung Jabung Timur Regency, 2017

Uraian <i>Explanation</i>	Laki-laki <i>Male</i>	Perempuan <i>Female</i>	Jumlah <i>Total</i>
(1)	(2)	(3)	(4)
1. Sisa Pencari Kerja Tahun Lalu <i>Carried Workers Seeking Over Last Year</i>	1 354	797	2 151
2. Pencari Kerja yang Terdaftar <i>Registered Job Applicants</i>	193	165	358
3. Ditempatkan <i>Placed</i>	12	50	62
4. Dihapuskan <i>Cancelled</i>	0	0	0
5. Pencari Kerja yang Belum Ditempatkan <i>Workers Seeking Not Yet Paced</i>	1 535	912	2 447
6. Sisa Lowongan Tahun Lalu <i>Carried Vacancies Over Last Year</i>	0	0	0
7. Pendaftaran Lowongan <i>Registered of Vacancies</i>	0	0	0
8. Penghapusan Lowongan <i>Cancelled Vacancies</i>	0	0	0
Jumlah / Total 2017	3 094	1 924	5 018

Sumber/Source : Dinas Ketenagakerjaan dan Transmigrasi Kabupaten Tanjung Jabung Timur/*Employment and Transmigration Office of Tanjung Jabung Timur Regency*

Keterangan/note: ... = data tidak tersedia (*data is not available*)

Tabel 3.2.7 Jumlah Transmigrasi Menurut Tahun Penempatan di Kabupaten Tanjung Jabung Timur, 2017
Number of Transmigrants by Occupied Years in Tanjung Jabung Timur Regency, 2017

Lokasi <i>Location</i>	Tahun Penempatan <i>Year Being Placed</i>	Jumlah Transmigran <i>Number of Transmigrant</i>	
		Kepala Keluarga <i>Head of Household</i>	Jiwa <i>Person</i>
(1)	(2)	(3)	(4)
1. Rantau Rasau I	1967/1968	249	1 208
2. Rantau Rasau II	1969/1970	477	2 275
3. Rantau Rasau III	1970/1972	573	2 693
4. Rantau Rasau IV	1972/1973	700	3 140
5. Rantau Rasau V	1973/1974	700	3 263
6. Rantau Rasau VI	1974/1975	500	2 170
7. Rantau Rasau VII	1976/1977	450	1 800
8. Dendang I	1978/1979	538	2 757
9. Dendang II	1978/1979	350	1 608
10. Dendang III	1978/1979	342	1 120
11. Dendang IV	1979/1980	750	3 047
12. Dendang V	1981/1984	320	1 292
13. Lambur I	1979/1980	500	2 139
14. Lambur II	1980/1981	700	2 928
15. Simpang Pandan I	1980/1982	748	3 375
16. Simpang Pandan II	1980/1981	552	2 258
17. Simpang Pandan III	1981/1982	280	1 167
18. Pemusiran	1981/1982	-	-
19. Lagan Ulu I	1982/1983	450	1 824
20. Lagan Ulu II	1983/1984	480	1 978
21. Lagan Ulu III	1984/1985	400	1 503
22. Simpang Pandan IV	2001	-	-
23. Lagan Simpang Pandan	2001	300	1 224

Sumber/Source : Dinas Ketenagakerjaan dan Transmigrasi Kabupaten Tanjung Jabung Timur/*Employment and Transmigration Office of Tanjung Jabung Timur Regency*

BAB
Chapter

4

SOSIAL
Social

Persentase
Penduduk Miskin
Percentage of Poor People
12,58
persen/percent

Garis
Kemiskinan
Poverty Line
338 963
rupiah/kapita/bulan
rupiah/capita/month

Persentase penduduk
miskin di tahun 2017
menurun 0,18 persen dari
tahun 2016
Percentage of poor people
in 2017 decreased by
0,18 percent from 2016

Pada tahun 2017
At 2017

27,22
ribu jiwa
thousand peoples

Adalah penduduk miskin
are poor people

Sumber/Source: BPS Kabupaten Tanjung Jabung Timur,
Survei Sosial Ekonomi Nasional
BPS-Statistics of Tanjung Jabung Timur Regency,
National Socio Economic Survey



BADAN PUSAT STATISTIK
KABUPATEN TANJUNG JABUNG TIMUR
BPS-Statistics of Tanjung Jabung Timur Regency



Credit vector:
freepik.com
Designed by:
rizkia

PENJELASAN TEKNIS

1. **Tidak/belum pernah sekolah** adalah mereka yang tidak pernah atau belum pernah terdaftar dan tidak pernah atau belum pernah aktif mengikuti pendidikan di suatu jenjang pendidikan formal. Termasuk juga yang tamat/belum tamat taman kanak-kanak tetapi tidak melanjutkan ke sekolah dasar.
2. **Masih bersekolah** adalah mereka yang terdaftar dan aktif mengikuti pendidikan formal dan nonformal (Paket A, B, atau C), baik pendidikan dasar, menengah maupun pendidikan tinggi. Bagi mahasiswa yang sedang cuti dianggap masih bersekolah.
3. **Tidak bersekolah lagi** adalah mereka yang pernah terdaftar dan aktif mengikuti pendidikan di suatu jenjang pendidikan formal dan nonformal (Paket A, B, atau C), tetapi pada saat pencacahan tidak lagi terdaftar dan tidak aktif mengikuti pendidikan.
4. **Tamat sekolah** adalah menyelesaikan pelajaran yang ditandai dengan lulus ujian akhir pada kelas atau tingkat terakhir suatu jenjang pendidikan di sekolah

TECHNICAL NOTES

1. **Not/never attending school** is someone who has never attended or never been registered in a formal education, such as primary, secondary, and tertiary education. Those who just completed kindergarten are considered as never attended school.
2. **Attending school** is someone who is currently attending primary, secondary, or tertiary education, including package A, package B, or package C. College student who postpones his/her study is considered as attending school.
3. **Not attending school anymore** is someone who had enrolled and participated in formal and non-formal education in the past including package A, package B, or package C, but currently does not attend school.
4. **Completed particular level of education** is someone who has completed particular level of education in private or public school and accepting graduation

negeri maupun swasta dengan mendapatkan tanda tamat belajar/ijazah. Seseorang yang belum mengikuti pelajaran pada kelas tertinggi tetapi telah mengikuti ujian akhir dan lulus dianggap tamat sekolah.

5. **Dapat membaca dan menulis** artinya dapat membaca dan menulis kata-kata/kalimat sederhana dengan suatu aksara tertentu.

6. **Jalur Pendidikan di Indonesia** terdiri atas 1) pendidikan formal, 2) pendidikan nonformal, dan 3) pendidikan informal yang ketiganya dapat saling melengkapi dan memperkaya (Undang-Undang No. 20 Tahun 2013 tentang Sistem Pendidikan Nasional).

7. **Jenjang Pendidikan Formal** terdiri atas pendidikan dasar, pendidikan menengah, dan pendidikan tinggi. Jenis pendidikan yang diajarkan mencakup pendidikan umum, kejuruan, akademik, profesi, vokasi, keagamaan, dan khusus.

a. Pendidikan Dasar berbentuk Sekolah Dasar (SD) dan Madrasah Ibtidaiyah (MI) atau bentuk lain yang sederajat serta Sekolah Menengah Pertama

certificate. Someone who has never attended the highest grade but passed the final exam is considered as completed particular level of education.

5. ***Be able to read and write*** is the ability to read and write at least a simple sentence in any letter of alphabets.

6. ***The Education System in Indonesia*** consists of 1) a formal education, 2) non-formal education, and 3) informal education that all three can be complementary and enriching (Law No. 20 Year 2013 about The National Education System).

7. ***The Formal Education Level*** consists of primary education, secondary education, and high education. The kind of education that taught consists of general education, vocational, academic, professional, religious, and specific education.

a. *The Primary Education* consists of Elementary School and Islamic Elementary School or other equivalent forms and

- (SMP) dan Madrasah Tsanawiyah (MTs), atau bentuk lain yang sederajat.
- b. Pendidikan Menengah berbentuk Sekolah Menengah Atas (SMA), Madrasah Aliyah (MA), Sekolah Menengah Kejuruan (SMK), dan Madrasah Aliyah Kejuruan (MAK), atau bentuk lain yang sederajat.
- c. Pendidikan Tinggi merupakan jenjang pendidikan setelah pendidikan menengah yang mencakup program pendidikan diploma, sarjana, magister, spesialis, dan doktor yang diselenggarakan oleh perguruan tinggi. Perguruan tinggi dapat berbentuk akademi, politeknik, sekolah tinggi, institut, atau universitas.
8. **Rumah Sakit** adalah tempat pemeriksaan dan perawatan kesehatan, biasanya berada di bawah pengawasan dokter/tenaga medis, yang melayani penderita yang sakit untuk berobat rawat jalan atau rawat inap.
9. **Rumah Sakit Bersalin** adalah rumah sakit khusus untuk persalinan, dilengkapi pelayanan spesialis pemeriksaan kehamilan, persalinan, rawat inap dan rawat jalan ibu dan *Junior High School and MTs, or other equivalent forms.*
- b. *The Secondary Education consists of the senior high school, MA, Vocational School, and Vocational Madrasah Aliyah, or other equivalent forms.*
- c. *The High Education consists of the education level after the secondary education that consists of diplomas, bachelor, master, specialist, and doctoral degrees that are held by the college. The colleges can be academy, polytechnic, high school, institute, or university.*
8. **Hospital** is a place for health check, usually controlled/supervised by doctors/medical personnel to serve the ill patients to get outpatient or inpatient treatment services.
9. **Maternity Hospital** is a specialized hospital for childbirth, has specialist inspection service to pregnancy, childbirth,

anak yang berada di bawah pengawasan dokter spesialis kandungan.

hospitalization and outpatient for mothers and children that is under the supervision of an obstetrician.

10. **Rumah Bersalin** adalah sarana pelayanan kesehatan dengan izin sebagai rumah bersalin, dilengkapi pelayanan pemeriksaan kehamilan, persalinan serta pemeriksaan ibu dan anak yang berada di bawah pengawasan bidan senior.

10. **Maternity House** is health care facility with a license as a maternity house, equipped with prenatal care, childbirth and examination of mothers and children which is under the supervision of a senior midwife.

11. **Poliklinik** adalah sarana kesehatan yang dipakai untuk pelayanan berobat jalan, biasanya berada di bawah pengawasan dokter/tenaga medis.

11. **Polyclinic** is a health facility in which to get outpatient services, usually under the control of doctor/medical personnel.

12. **Puskesmas (Pusat Kesehatan Masyarakat)** adalah unit pelaksana teknis dinas kesehatan kabupaten/kota yang mempunyai fungsi utama sebagai penyelenggara pelayanan kesehatan tingkat pertama. Wilayah kerja puskesmas maksimal adalah satu kecamatan dan untuk dapat menjangkau wilayah kerjanya, puskesmas mempunyai jaringan pelayanan yang meliputi unit Puskesmas Pembantu (Pustu), unit Puskesmas Keliling (Puskel), dan unit bidan desa/komunitas (Peraturan Menteri Kesehatan RI No. 75 Tahun 2014 Tentang Pusat Kesehatan Masyarakat).

12. **Public Health Center** is technical implementation unit of regency health department that have the primary function as a first-level health care providers. The working area standard of public health center is one district and to reach their working areas, public health centers have a service network covering subsidiary of public health center, mobile public health center units, and midwife units (Regulation of the Minister of Health of Indonesia Number 75 Year 2014 about Public Health Center).

13. **Apotek** adalah suatu tempat tertentu yang digunakan untuk melakukan pekerjaan kefarmasian, dan penyaluran/penjualan obat atau bahan farmasi dan perbekalan kesehatan lainnya kepada masyarakat yang dikelola oleh tenaga apoteker (Peraturan Menteri Kesehatan RI No. 1332 Tahun 2002 Tentang Perubahan Atas Peraturan Menteri Kesehatan RI No. 922/MENKES/PER/X/1993 Tentang Ketentuan dan Tata Cara Pemberian Izin Apotek).
14. **Imunisasi** adalah memasukkan kuman atau racun penyakit tertentu yang sudah dilemahkan (vaksin) ke dalam tubuh dengan cara disuntik atau diminum (diteteskan dalam mulut) dengan maksud agar terjadi kekebalan tubuh terhadap penyakit tersebut.
15. **BCG (Bacillus Calmette Guerin)** merupakan vaksinasi untuk mencegah penyakit TBC, diberikan pada bayi baru lahir atau anak, dengan suntikan pada kulit pangkal lengan atas. Bekas suntikan kemudian akan membentuk tonjolan kecil jaringan parut pada kulit lengan atas. Suntikan BCG diberikan kepada anak sebanyak 1
13. *Pharmacy is a specific place that is used for pharmaceutical jobs, and distribution/sale of drugs/pharmaceuticals and other medical supplies to people that are administered by trained pharmacist (Regulation of the Minister of Health of Indonesia Number 1332 Year 2002 about the Changes of Regulation of the Minister of Health of Indonesia Number 922/MENKES/PER/X/1993 about Pro- vision and Procedures for Administration of Licensed Pharmacies).*
14. *Immunization is putting enervated microbe of a certain disease into human body by injection or drinking (dropping into mouth) to make the body immune to that disease.*
15. *BCG (Bacillus Calmette Guerin) is a vaccine to prevent TBC disease, given to newborns or children, by injection at the base of the skin of the upper arm. Injection site will form little bumps of scar tissue in the skin of the upper arm. BCG injections given to children 1 times.*

kali.

16. **DPT (Difteri, Pertusis, Tetanus)** merupakan vaksin untuk mencegah penyakit Difteri, Pertusis, dan Tetanus yang diberikan pada bayi berumur 3 bulan ke atas, dengan suntikan pada paha, diulang 1 bulan dan 2 bulan kemudian, sehingga suntikan imunisasi DPT lengkap pada balita berjumlah 3 kali (kadang-kadang selang waktu antar suntikan bisa lebih dari 1 bulan).

16. **DPT (Diphtheria, Pertussis, Tetanus)** is a vaccine to prevent the diphtheria, pertussis, and tetanus disease, given to infants aged 3 months and above, with a shot in the thigh, repeated one month and two months later, so that the complete DPT immunization shots at toddler totaling 3 times (sometimes the time interval between injections can be more than 1 month).

17. **Peristiwa tindak pidana yang dilaporkan** ialah setiap peristiwa yang diterima kepolisian dari laporan masyarakat, atau peristiwa dimana pelakunya tertangkap tangan oleh kepolisian.

17. **Reported crime incidence** includes all criminal cases reported and received by police office, and all crimes caught by police.

18. **Jumlah tindak pidana** menggambarkan jumlah kasus tindak pidana yang terjadi pada kurun waktu tertentu.

18. **Crime total** refers to the number of criminal cases occurring during a given period.

19. **Resiko penduduk terjadi tindak pidana per 100.000 penduduk**

19. **Crime rate**

$$= \frac{\text{Jumlah tindak pidana tahun } t}{\text{Jumlah penduduk tahun } t} \times 100.000$$

$$= \frac{\text{Number of criminal cases year } t}{\text{Total population year } t} \times 100.000$$

Resiko penduduk terjadi tindak pidana per 100.000 penduduk

Crime rate indicates the probability of population exposed to risk of

mengindikasikan peluang penduduk berisiko terkena tindak pidana. Biasanya dinyatakan dalam setiap 100.000 penduduk.

crime, expressed in every 100,000 people.

20. Selang waktu terjadi tindak pidana tahun t

$$= \frac{365 \times 24 \times 60 \times 60}{\text{Jumlah tindak pidana tahun } t} \times (\text{detik})$$

Selang waktu terjadi tindak pidana tahun t mengindikasikan selang waktu terjadinya satu tindak kejahatan dengan kejahatan yang lain.

20. Crime clock

$$= \frac{365 \times 24 \times 60 \times 60}{\text{Number of criminal cases year } t} \times (\text{second})$$

Crime clock indicates the time interval of occurrence between one crime to another crime.

21. Persentase penyelesaian tindak pidana

$$= \frac{\text{Jumlah tindak pidana yang diselesaikan}}{\text{Jumlah peristiwa tindak pidana yang dilaporkan}} \times 100\%$$

Persentase penyelesaian peristiwa tindak pidana menyatakan persentase penyelesaian tindak pidana oleh polisi. Suatu tindak pidana dinyatakan sebagai kasus yang selesai di tingkat kepolisian, apabila:

1. berkas perkaranya sudah siap untuk diserahkan atau telah diserahkan kepada kejaksaan;
2. dalam hal delik aduan, pengaduannya dicabut dalam

21. Crime clearance rate

$$= \frac{\text{Number of cleared criminal cases}}{\text{Number of reported criminal cases}} \times 100\%$$

Crime clearance rate refers to percentage of crime clearance by police. A criminal case is categorized as a cleared case by police, if:

1. All documents are ready to submit or already submitted to justice court;
2. In the case of attense that warrants complaint, the complaint was withdraw within a given period state in the law;
3. The case was cleared by police

tenggang waktu yang telah ditentukan menurut undang-undang;

3. telah diselesaikan oleh kepolisian berdasarkan azas *plichtmatigheid* (kewajiban berdasarkan kewenangan hukum);
4. kasus yang dimaksud tidak termasuk kompetensi kepolisian
5. tersangka meninggal dunia;
6. kasus kadaluwarsa.

based on the principle of plichtmatigheid (obligation on the basis of law authority);

4. *The case was not the responsibility of police office;*
5. *The suspect died;*
6. *The case was out of date.*

22. Untuk mengukur kemiskinan, BPS menggunakan konsep kemampuan memenuhi kebutuhan dasar (*basic needs approach*). Dengan pendekatan ini, kemiskinan dipandang sebagai ketidakmampuan dari sisi ekonomi untuk memenuhi kebutuhan dasar makanan dan bukan makanan yang diukur dari sisi pengeluaran. Metode yang digunakan adalah menghitung Garis Kemiskinan (GK), yang terdiri dari dua komponen yaitu Garis Kemiskinan Makanan (GKM) dan Garis Kemiskinan Non-Makanan (GKNM). Penghitungan Garis Kemiskinan dilakukan secara terpisah untuk daerah perkotaan dan perdesaan.

22. *To measure poverty, BPS-Statistics Indonesia has used the concept of basic needs approach. Therefore, poverty is viewed as economic inability to fulfill food and non-food basic needs which are measured by consumption/expenditure. The method used is calculating poverty line, which consists of two components that are Food Poverty Line (FPL) and Non-Food Poverty Line (NFPL). The poverty line was calculated separately for urban and rural areas.*

23. **Penduduk miskin** adalah penduduk yang memiliki rata-rata pengeluaran

23. *A person whose expenditure per capita per month is below the*

per kapita per bulan di bawah Garis Kemiskinan.

24. **Garis Kemiskinan Makanan (GKM)** merupakan nilai pengeluaran kebutuhan minimum makanan yang disetarakan dengan 2.100 kkalori per kapita per hari. Garis Kemiskinan Non-Makanan (GKNM) adalah kebutuhan minimum untuk perumahan, sandang, pendidikan, kesehatan, dan kebutuhan dasar lainnya.

25. Ukuran Kemiskinan

- a. **Head Count Index (HCI- P_0)** adalah persentase penduduk miskin yang berada di bawah Garis Kemiskinan (GK).
- b. **Indeks Kedalaman Kemiskinan (Poverty Gap Index- P_1)** merupakan ukuran rata-rata kesenjangan pengeluaran masing-masing penduduk miskin terhadap garis kemiskinan. Semakin tinggi nilai indeks, semakin jauh rata-rata pengeluaran penduduk dari garis kemiskinan.
- c. **Indeks Keparahan Kemiskinan (Poverty Severity Index- P_2)** memberikan gambaran mengenai penyebaran pengeluaran di antara penduduk miskin. Semakin tinggi nilai

poverty line is considered to be poor.

24. **The Food Poverty Line** refers to the daily minimum requirement of 2,100 kcal per capita per day. The Non-Food Poverty Line refers to the minimum requirement for household necessities for clothing, education, health, and other basic individual needs.

25. Poverty Measures

- a. **Head Count Index (HCI- P_0)** simply measures the percentage of the population that is counted as poor, often denoted by P_0 .
- b. **Poverty Gap Index- P_1** measures the extent to which individuals fall below the poverty line (the poverty gaps) as a proportion of the poverty line. Higher value of the index shows that the gap between average expenditure of the poor and the poverty line is wider.
- c. **Poverty Severity Index- P_2** describes inequality among the poor. This is simply a weighted sum of poverty gaps (as a proportion of the poverty line), where the weights are the

indeks, semakin tinggi ketimpangan pengeluaran di antara penduduk miskin.

Foster-Greer-Thorbecke (1984) merumuskan suatu ukuran yang digunakan untuk mengukur tingkat kemiskinan sebagai berikut:

$$P_a = \frac{1}{n} \sum_{i=1}^q \left[\frac{z - y_i}{z} \right]^a$$

dimana:

a=0, 1, 2

z=Garis kemiskinan

y_i =Rata-rata pengeluaran perkapita sebulan penduduk yang berada di bawah garis kemiskinan (i=1,2,...,q), $y_i < z$

q=Banyaknya penduduk yang berada di bawah garis kemiskinan

n=Jumlah penduduk

Jika a=0, diperoleh *Head Count Index* (P0), jika a=1 diperoleh indeks kedalaman kemiskinan (*Poverty Gap Index*-P1) dan jika a=2 disebut indeks keparahan kemiskinan (*Poverty Severity Index*-P2).

proportionate poverty gaps themselves. Hence, by squaring the poverty gap index, the measure implicitly puts more weight on observations that fall well below the poverty line. Higher value of the index shows that inequality among the poor is higher.

Foster-Greer-Thorbecke (1984) developed poverty measures that may be written as:

$$P_a = \frac{1}{n} \sum_{i=1}^q \left[\frac{z - y_i}{z} \right]^a$$

where:

a=0, 1, 2

z=the poverty line

y_i =Average expenditure per capita per month of the poor (i=1,2,...,q), $y_i < z$

q=the number of poor

n=the total population

if a=0 is obtained Head Count Index (P₀), if a=1 is obtained Poverty Gap Index-P₁ , and if a=2 is obtained Poverty Severity Index-P₂.

26. **Indeks Pembangunan Manusia** (IPM) menjelaskan bagaimana

26. **The Human Development Index** (HDI) explains how people can

penduduk dapat mengakses hasil pembangunan dalam memperoleh pendapatan, kesehatan, pendidikan dan sebagainya. IPM diperkenalkan oleh UNDP pada tahun 1990 dan dipublikasikan secara berkala dalam laporan tahunan Human Development Report (HDR). IPM dibentuk oleh 3 (tiga) dimensi dasar: Umur panjang dan hidup sehat; pengetahuan; dan standar hidup layak.

access development results in obtaining income, health, education and so forth. HDI was introduced by United Nations Development Programme (UNDP) in 1990 and published periodically in the annual report of the Human Development Report. HDI was formed by three basic dimensions: a long and healthy life; knowledge; and a decent standard of living.

ULASAN

DESCRIPTION

Pendidikan

Jumlah sekolah di Kabupaten Tanjung Jabung Timur kondisi 2017 adalah :

- Taman Kanak : 50 sekolah
- Madrasah Diniyah : 109 sekolah
- SD : 204 sekolah
- Madrasah Ibtidaiyah : 24 sekolah
- S M P : 45 sekolah
- Madrasah Tsanawiyah: 32 sekolah
- S M U : 12 sekolah
- S M K : 7 sekolah
- Madrasah Aliyah : 23 sekolah

Jumlah guru tahun 2017 sebagai berikut:

- TK : 220 orang
- Madrasah Diniyah : 522 orang
- SD : 1.222 orang
- Madrasah Ibtidaiyah : 203 orang
- S M P : 406 orang
- Madrasah Tsanawiyah : 363 orang
- S M U : 198 orang
- S M K : 112 orang
- Madrasah Aliyah : 266 orang

Education

In 2017, the number of school in Tanjung Jabung Timur Regency are:

- Kindergarten : 50 units*
- Madrasah Diniyah : 109 units*
- Primary School :204 units*
- Madrasah Ibtidaiyah : 24 units*
- Junior High School : 45 units*
- Madrasah Tsanawiyah: 32 units*
- Senior High School : 12 units*
- Vocational Senior High School : 7units*
- Madrasah Aliyah: 23 units*

The numbers of teachers in 2017 are:

- Kindergarten : 220 persons*
- Madrasah Diniyah :522 persons*
- Primary School :1.222 persons*
- Madrasah Ibtidaiyah :203 persons*
- Junior High School : 406 persons*
- Madrasah Tsanawiyah: 363 persons*
- Senior High School : 198 persons*
- Vocational Senior High School : 112 persons*
- Madrasah Aliyah: 266 persons*

Jumlah murid tahun 2017 adalah:

TK : 2.050 orang

Madrasah Diniyah : 7.058 orang

SD : 24.529 orang

Madrasah Ibtidaiyah : 2.009 orang

S M P : 7.484 orang

Madrasah Tsanawiyah : 3.410 orang

S M U : 4.422 orang

S M K : 1.618 orang

Madrasah Aliyah : 2.398 orang

The number of students in 2017 are:

Kindergarten : 2.050 pupils

Madrasah Diniyah : 7.058 pupils

Primary School : 24.529 pupils

Madrasah Ibtidaiyah : 2.009 pupils

Junior High School : 7.484 pupils

Madrasah Tsanawiyah: 3.410 pupils

Senior High School : 4.422 pupils

Vocational Senior High School : 1.618 pupils

Madrasah Aliyah: 2.398 pupils

Kesehatan

Jumlah fasilitas kesehatan di Kabupaten Tanjung Jabung Timur tahun 2017 sebagai berikut:

Rumah sakit : 1 unit

Puskesmas : 17 unit

Puskesmas Pembantu : 59 unit

Secara umum, jumlah tenaga kesehatan di Kabupaten Tanjung Jabung Timur tahun 2017 mengalami peningkatan, kecuali jumlah dokter dan perawat mengalami penurunan. Data jumlah tenaga kesehatan sebagai berikut:

Dokter : 33 orang

Perawat: 288 orang

Bidan : 346 orang

Health

Number of health facilities in Tanjung Jabung Regency 2017 are:

Hospital: 1 unit

Health Center: 17 units

Pustu: 59 units

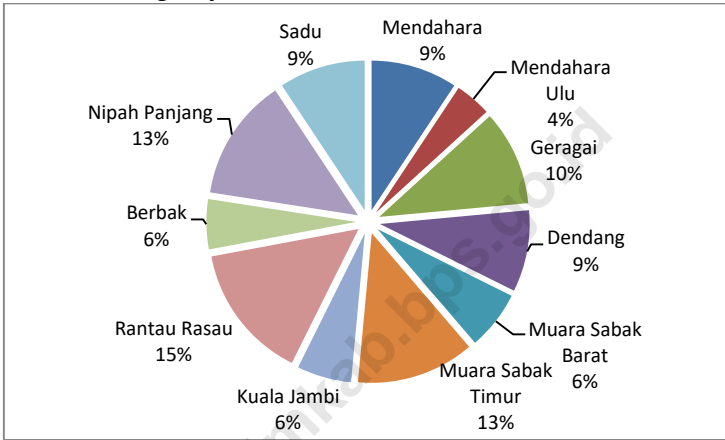
Generally, the number of medical care in Tanjung Jabung Timur Regency in 2017 has increased, but the number of doctor and nurse has decreased. The number of medical care are:

Doctor: 33 persons

Nurse: 288 persons

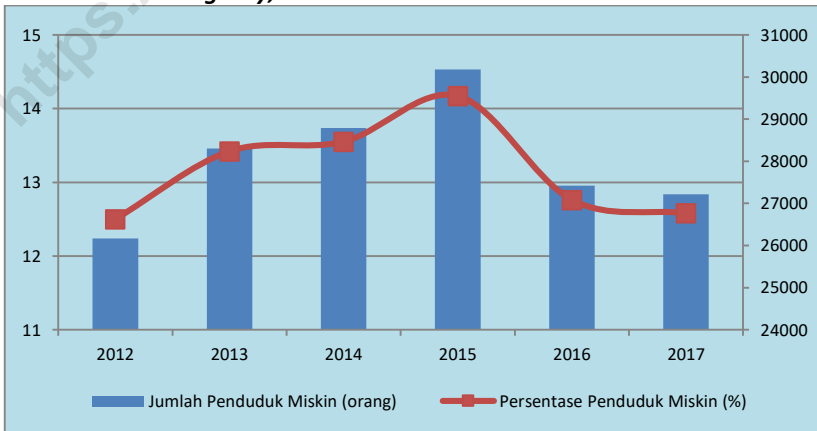
Midwives: 346 persons

Gambar 5 Presentase Jumlah SD di Kabupaten Tanjung Jabung Timur, 2017
Picture
Percentage of Primary Schools in Tanjung Jabung Timur Regency, 2017



Sumber/Source: Dinas Pendidikan Kabupaten Tanjung Jabung Timur/Education Office of Tanjung Jabung Timur Regency

Gambar 6 Jumlah dan Persentase Penduduk Miskin di Kabupaten Tanjung Jabung Timur, 2012-2017
Picture
Number and Poverty Rate in Tanjung Jabung Timur Regency, 2012-2017



Sumber/Source: Survei Sosial Ekonomi Nasional/National Socio Economic Survey

4.1 PENDIDIKAN/EDUCATION

Tabel 4.1.1 Banyaknya Sekolah, Guru, dan Murid Taman Kanak-kanak di Lingkungan Dinas Pendidikan menurut Kecamatan di Kabupaten Tanjung Jabung Timur, 2017
Number of Schools, Teachers, and Student in Kindergarten under Education Office by Subdistricts in Tanjung Jabung Timur Regency, 2017

Kecamatan Subdistricts	Sekolah Schools	Guru Teachers	Murid Students
(1)	(2)	(3)	(4)
1. Mendahara	6	26	173
2. Mendahara Ulu	3	11	87
3. Geragai	6	18	234
4. Dendang	4	14	156
5. Muara Sabak Barat	3	19	206
6. Muara Sabak Timur	7	33	335
7. Kuala Jambi	4	25	174
8. Rantau Rasau	11	32	243
9. Berbak	5	12	96
10. Nipah Panjang	4	15	210
11. Sadu	3	15	136
Jumlah/Total	56	220	2 050

Sumber/Source: Dinas Pendidikan Kabupaten Tanjung Jabung Timur/Education Office of Tanjung Jabung Timur Regency

Tabel 4.1.2 Banyaknya Sekolah, Guru, dan Murid Sekolah Dasar (SD) di Lingkungan Dinas Pendidikan menurut Kecamatan di Kabupaten Tanjung Jabung Timur, 2017
Number of Schools, Teachers, and Student in Primary School under Education Office by Subdistricts in Tanjung Jabung Timur Regency, 2017

Kecamatan Subdistricts	Sekolah Schools	Guru Teachers	Murid Students
(1)	(2)	(3)	(4)
1. Mendahara	19	84	2 482
2. Mendahara Ulu	8	72	1 998
3. Geragai	21	172	3 006
4. Dendang	18	100	1 685
5. Muara Sabak Barat	13	112	2 251
6. Muara Sabak Timur	26	142	3 639
7. Kuala Jambi	12	80	1 628
8. Rantau Rasau	30	200	2 449
9. Berbak	11	51	953
10. Nipah Panjang	27	159	2 710
11. Sadu	19	50	1 728
Jumlah/Total	204	1 222	24 529

Sumber/Source: Dinas Pendidikan Kabupaten Tanjung Jabung Timur/Education Office of Tanjung Jabung Timur Regency

Tabel 4.1.3 Banyaknya Sekolah, Guru, dan Murid Sekolah Menengah Pertama di Lingkungan Dinas Pendidikan menurut Kecamatan di Kabupaten Tanjung Jabung Timur, 2017
Number of Schools, Teachers, and Student in Junior High School under Education Office by Subdistricts in Tanjung Jabung Timur Regency, 2017

Kecamatan <i>Subdistricts</i>	Sekolah <i>Schools</i>	Guru <i>Teachers</i>	Murid <i>Students</i>
(1)	(2)	(3)	(4)
1. Mendahara	4	24	414
2. Mendahara Ulu	5	32	650
3. Geragai	4	58	998
4. Dendang	4	33	557
5. Muara Sabak Barat	2	38	730
6. Muara Sabak Timur	6	59	1 026
7. Kuala Jambi	2	22	570
8. Rantau Rasau	3	40	739
9. Berbak	4	18	440
10. Nipah Panjang	7	59	917
11. Sadu	4	23	443
Jumlah/Total	45	406	7 484

Sumber/Source: Dinas Pendidikan Kabupaten Tanjung Jabung Timur/Education Office of Tanjung Jabung Timur Regency

Tabel 4.1.4 Banyaknya Sekolah, Guru, dan Murid Sekolah Menengah Umum di Lingkungan Dinas Pendidikan menurut Kecamatan di Kabupaten Tanjung Jabung Timur, 2017
Number of Schools, Teachers, and Student in Senior High School under Education Office by Subdistricts in Tanjung Jabung Timur Regency, 2017

Kecamatan Subdistricts	Sekolah Schools	Guru Teachers	Murid Students
(1)	(2)	(3)	(4)
1. Mendahara	1	15	335
2. Mendahara Ulu	-	-	-
3. Geragai	2	44	817
4. Dendang	1	15	255
5. Muara Sabak Barat	1	23	420
6. Muara Sabak Timur	2	17	544
7. Kuala Jambi	1	19	435
8. Rantau Rasau	1	26	773
9. Berbak	1	3	77
10. Nipah Panjang	1	25	484
11. Sadu	1	11	282
Jumlah/Total	12	198	4 422

Sumber/Source: Dinas Pendidikan Kabupaten Tanjung Jabung Timur/Education Office of Tanjung Jabung Timur Regency

Tabel 4.1.5 Banyaknya Sekolah, Guru, dan Murid Sekolah Menengah Kejuruan di Lingkungan Dinas Pendidikan menurut Kecamatan di Kabupaten Tanjung Jabung Timur, 2017
Number of Schools, Teachers, and Student in Senior High School (Vocational) under Education Office by Subdistricts in Tanjung Jabung Timur Regency, 2017

Kecamatan <i>Subdistricts</i>	Sekolah <i>Schools</i>	Guru <i>Teachers</i>	Murid <i>Students</i>
(1)	(2)	(3)	(4)
1. Mendahara	-	-	-
2. Mendahara Ulu	1	20	270
3. Geragai	-	-	-
4. Dendang	1	11	178
5. Muara Sabak Barat	1	31	495
6. Muara Sabak Timur	1	11	215
7. Kuala Jambi	-	-	-
8. Rantau Rasau	1	16	134
9. Berbak	1	11	145
10. Nipah Panjang	1	12	181
11. Sadu	-	-	-
Jumlah/Total	7	112	1 618

Sumber/Source: Dinas Pendidikan Kabupaten Tanjung Jabung Timur/Education Office of Tanjung Jabung Timur Regency

Tabel 4.1.6 Banyaknya Sekolah, Guru, dan Murid Madrasah Diniyah dibawah Kementerian Agama menurut Kecamatan di Kabupaten Tanjung Jabung Timur, 2017
Number of Schools, Teachers, and Student in Madrasah Diniyah under Ministry of Religion by Subdistricts in Tanjung Jabung Timur Regency, 2017

Kecamatan Subdistricts	Sekolah Schools	Guru Teachers	Murid Students
(1)	(2)	(3)	(4)
1. Mendahara	14	81	1 128
2. Mendahara Ulu	11	46	662
3. Geragai	7	42	593
4. Dendang	14	64	960
5. Muara Sabak Barat	11	52	634
6. Muara Sabak Timur	11	55	833
7. Kuala Jambi	9	66	835
8. Rantau Rasau	9	19	196
9. Berbak	9	33	342
10. Nipah Panjang	12	52	723
11. Sadu	2	12	152
Jumlah/Total	109	522	7 058

Sumber/Source: Kementerian Agama Kabupaten Tanjung Jabung Timur/Ministry of Religious Affairs of Tanjung Jabung Timur Regency

Tabel 4.1.7 Banyaknya Sekolah, Guru, dan Murid Madrasah Ibtidaiyah dibawah Kementerian Agama menurut Kecamatan di Kabupaten Tanjung Jabung Timur, 2017
Number of Schools, Teachers, and Student in Primary School under Ministry of Religion by Subdistricts in Tanjung Jabung Timur Regency, 2017

Kecamatan <i>Subdistricts</i>	Sekolah <i>Schools</i>	Guru <i>Teachers</i>	Murid <i>Students</i>
(1)	(2)	(3)	(4)
1. Mendahara	7	32	551
2. Mendahara Ulu	2	15	274
3. Geragai	3	43	224
4. Dendang	-	-	-
5. Muara Sabak Barat	2	21	151
6. Muara Sabak Timur	1	5	85
7. Kuala Jambi	2	21	88
8. Rantau Rasau	3	33	247
9. Berbak	2	15	188
10. Nipah Panjang	2	18	201
11. Sadu	-	-	-
Jumlah/Total	24	203	2 009

Sumber/Source: Kementerian Agama Kabupaten Tanjung Jabung Timur/Ministry of Religious Affairs of Tanjung Jabung Timur Regency

Tabel 4.1.8 Banyaknya Sekolah, Guru, dan Murid Madrasah Tsanawiyah dibawah Kementerian Agama menurut Kecamatan di Kabupaten Tanjung Jabung Timur, 2017
Number of Schools, Teachers, and Student in Junior High School under Ministry of Religion by Subdistricts in Tanjung Jabung Timur Regency, 2017

Kecamatan Subdistricts	Sekolah Schools	Guru Teachers	Murid Students
(1)	(2)	(3)	(4)
1. Mendahara	5	56	647
2. Mendahara Ulu	2	13	116
3. Geragai	4	54	375
4. Dendang	1	15	146
5. Muara Sabak Barat	2	27	141
6. Muara Sabak Timur	7	69	503
7. Kuala Jambi	5	46	330
8. Rantau Rasau	2	38	580
9. Berbak	1	7	59
10. Nipah Panjang	1	27	402
11. Sadu	2	11	111
Jumlah/Total	32	363	3 410

Sumber/Source: Kementerian Agama Kabupaten Tanjung Jabung Timur/Ministry of Religious Affairs of Tanjung Jabung Timur Regency

Tabel 4.1.9 Banyaknya Sekolah, Guru, dan Murid Madrasah Aliyah dibawah Kementerian Agama menurut Kecamatan di Kabupaten Tanjung Jabung Timur, 2017
Number of Schools, Teachers, and Student in Senior High School under Ministry of Religion by Subdistricts in Tanjung Jabung Timur Regency, 2017

Kecamatan <i>Subdistricts</i>	Sekolah <i>Schools</i>	Guru <i>Teachers</i>	Murid <i>Students</i>
(1)	(2)	(3)	(4)
1. Mendahara	4	43	365
2. Mendahara Ulu	3	17	162
3. Geragai	2	28	170
4. Dendang	1	15	61
5. Muara Sabak Barat	1	17	100
6. Muara Sabak Timur	2	22	189
7. Kuala Jambi	4	36	285
8. Rantau Rasau	2	40	635
9. Berbak	2	20	126
10. Nipah Panjang	1	22	234
11. Sadu	1	6	71
Jumlah/Total	23	266	2 398

Sumber/Source: Kementerian Agama Kabupaten Tanjung Jabung Timur/Ministry of Religious Affairs of Tanjung Jabung Timur Regency

Tabel 4.1.10 Banyaknya Lembaga Kursus, Siswa dan Guru Menurut Jenis Kursus di Kabupaten Tanjung Jabung Timur, 2017
Number of Course Institute, Student and Teachers by Kind of Course in Tanjung Jabung Timur Regency, 2017

Uraian <i>Explanation</i>		Tempat Kursus <i>Place</i>	Siswa <i>Pupils</i>	Guru/Instruktur <i>Teachers</i>
(1)		(2)	(3)	(4)
1.	Mengetik/ <i>Typing</i>	Rumah	15	1
2.	Bahasa Inggris/ <i>English Course</i>	Rumah	453	10
3.	Komputer/ <i>Computer Course</i>	Rumah	347	12
4.	Akuntansi/ <i>Accountancy Course</i>	-	-	-
5.	Menjahit/ <i>Sewing</i>	Rumah	19	2
6.	Musik/ <i>Music</i>	-	-	-
7.	Kecantikan/ <i>Beauty Course</i>	Rumah	70	4
8.	Senam/ <i>Gymnastic</i>	-	-	-
9.	Montir/ <i>Mechanist</i>	-	-	-
10.	Mengemudi/ <i>Driving</i>	-	-	-
11.	Kerajinan	Rumah	19	1
12.	Tata Boga	Rumah	-	-
Jumlah/Total			923	30

Sumber/Source: Dinas Pendidikan Kabupaten Tanjung Jabung Timur/*Education Office of Tanjung Jabung Timur Regency*

Tabel 4.1.11 Banyaknya Kelompok Belajar, Anggota, dan Guru Menurut Jenis Paket di Kabupaten Tanjung Jabung Timur, 2017
Number of Study Group, Members, and Teachers by Kind in Tanjung Jabung Timur Regency, 2017

Jenis Paket <i>Kind of Package</i>		Kelompok <i>Group</i>	Anggota <i>Members</i>	Guru/Instruktur <i>Teachers</i>
(1)		(2)	(3)	(4)
1.	Paket A	60	130	12
2.	PBH/KF			
	Tk. Dasar	60	600	60
	Tk. Lanjutan	60	601	60
	Tk. Mandiri	10	100	10
3.	Paket B	19	469	107
4.	Paket C	31	915	176
5.	KBU	-	-	-
6.	Beasiswa/ <i>Scholarship</i>	-	-	-
7.	Magang/ <i>KMD/Clerk</i>	-	-	-
Jumlah/Total		240	2 815	425

Sumber/Source: Dinas Pendidikan Kabupaten Tanjung Jabung Timur/*Education Office of Tanjung Jabung Timur Regency*

Tabel 4.1.12 Banyaknya Murid Sekolah Dasar menurut Lulusan dan Mengulang di Kabupaten Tanjung Jabung Timur, 2016/2017
Table **Number of Elementary Students by Graduation and Repetition in Tanjung Jabung Timur Regency, 2016/2017**

Kecamatan Subdistricts		Lulus Graduated	Mengulang Repeated	Jumlah Total
(1)		(2)	(3)	(4)
1.	Mendahara	407	52	459
2.	Mendahara Ulu	310	44	354
3.	Geragai	450	80	530
4.	Dendang	271	33	304
5.	Muara Sabak Barat	364	20	384
6.	Muara Sabak Timur	508	125	633
7.	Kuala Jambi	265	74	339
8.	Rantau Rasau	366	17	383
9.	Berbak	154	11	165
10.	Nipah Panjang	426	32	458
11.	Sadu	220	90	310
Jumlah/Total		3 741	578	4 319

Sumber/Source: Dinas Pendidikan Kabupaten Tanjung Jabung Timur/Education Office of Tanjung Jabung Timur Regency

Tabel 4.1.13 Banyaknya Murid Sekolah Menengah Pertama menurut Lulusan dan Mengulang di Kabupaten Tanjung Jabung Timur, 2016/2017
Number of Junior High School Pupils by Graduation and Repetition in Tanjung Jabung Timur Regency, 2016/2017

Kecamatan Subdistricts	Lulus Graduated	Mengulang Repeated	Jumlah Total
(1)	(2)	(3)	(4)
1. Mendahara	100	24	124
2. Mendahara Ulu	184	-	184
3. Geragai	284	-	284
4. Dendang	150	-	150
5. Muara Sabak Barat	213	-	213
6. Muara Sabak Timur	315	1	316
7. Kuala Jambi	194	2	196
8. Rantau Rasau	222	-	222
9. Berbak	141	-	141
10. Nipah Panjang	272	1	273
11. Sadu	143	-	143
Jumlah/Total	2 218	28	2 246

Sumber/Source: Dinas Pendidikan Kabupaten Tanjung Jabung Timur/Education Office of Tanjung Jabung Timur Regency

Tabel 4.1.14 Banyaknya Murid Sekolah Menengah Umum Menurut Lulusan dan Mengulang di Kabupaten Tanjung Jabung Timur, 2016/2017
Number of Senior High School Pupils by Graduation and Repetition in Tanjung Jabung Timur Regency, 2016/2017

	Sekolah School	Lulus Graduated	Mengulang Repeated	Jumlah Total
	(1)	(2)	(3)	(4)
1.	SMU Negeri <i>Public General Senior High School</i>	1 092	11	1 103
2.	SMU Swasta <i>Private General Senior High School</i>	42	-	42
3.	SMK Negeri <i>Public Vocational Senior High School</i>	391	2	393
4.	SMK Swasta <i>Private Vocational Senior High School</i>	56	-	56
Jumlah/Total		1 581	13	1 594

Sumber/Source: Dinas Pendidikan Kabupaten Tanjung Jabung Timur/Education Office of Tanjung Jabung Timur Regency

4.2 KESEHATAN/HEALTH

Tabel 4.2.1 Banyaknya Rumah Sakit, Puskesmas, Puskesmas Pembantu di Kabupaten Tanjung Jabung Timur, 2017
Table *Number of Hospitals, Public Health Centre, Public Health Subcentre in Tanjung Jabung Timur Regency, 2017*

Kecamatan <i>Subdistricts</i>	Rumah Sakit <i>Hospitals</i>	Puskesmas <i>Public Health Centre</i>	Puskesmas Pembantu <i>Public Health Subcentre</i>
(1)	(2)	(3)	(4)
1. Mendahara	-	2	7
2. Mendahara Ulu	-	1	4
3. Geragai	-	1	8
4. Dendang	-	1	5
5. Muara Sabak Barat	1	1	2
6. Muara Sabak Timur	-	3	5
7. Kuala Jambi	-	1	1
8. Rantau Rasau	-	1	8
9. Berbak	-	1	5
10. Nipah Panjang	-	2	7
11. Sadu	-	3	7
Jumlah/Total	1	17	59

Sumber/Source: Dinas Kesehatan Kabupaten Tanjung Jabung Timur/Health Office of Tanjung Jabung Timur Regency

Tabel 4.2.2 Banyaknya Tenaga Kesehatan menurut Kecamatan di Kabupaten Tanjung Jabung Timur, 2017
Numbers of Medical Care by Subdistrict in Tanjung Jabung Timur Regency, 2017

	Kecamatan Subdistricts	Dokter Doctors	Perawat Nurse	Bidan Midwife	Jumlah Total
	(1)	(2)	(3)	(4)	(5)
1.	Mendahara	2	19	38	59
2.	Mendahara Ulu	2	9	22	33
3.	Geragai	1	16	35	52
4.	Dendang	1	11	12	24
5.	Muara Sabak Barat	1	14	34	49
6.	Muara Sabak Timur	5	30	40	75
7.	Kuala Jambi	1	10	11	22
8.	Rantau Rasau	2	27	36	65
9.	Berbak	1	7	16	24
10.	Nipah Panjang	5	31	48	84
11.	Sadu	2	17	30	49
12.	RSUD Nurdin Hamzah	10	97	24	131
	Jumlah/Total	33	288	346	667

Sumber/Source: Dinas Kesehatan Kabupaten Tanjung Jabung Timur/Health Office of Tanjung Jabung Timur Regency

Tabel 4.2.3 Banyaknya Tenaga Kesehatan menurut Tempat Tugas di Kabupaten Tanjung Jabung Timur, 2017
Number of Medical Care by Place of Duty in Tanjung Jabung Timur Regency, 2017

Jenis Keahlian <i>Kind of Skill</i>	Tempat Tugas/ <i>Place of Duty</i>			
	Dinkes <i>Office</i>	Puskesmas <i>Public Health</i>	RSU <i>Hospital</i>	Lainnya <i>Other</i>
(1)	(2)	(3)	(4)	(5)
1. Dokter Umum	-	23	10	-
2. Dokter Gigi	-	3	1	-
3. Dokter Spesialis	-	-	17	-
4. Apoteker	1	-	5	-
5. S1 Kes. Masyarakat	20	26	7	-
6. S1 Keperawatan	-	8	13	-
7. S1/DIII Non Kesehatan	2	-	-	-
8. AKPER	2	191	83	-
9. AKFAR	2	16	6	-
10. AKBID	2	322	23	-
11. AKZI	-	15	2	-
12. AKG	1	30	5	-
13. AAK	1	26	9	-

Sumber/Source: Dinas Kesehatan Kabupaten Tanjung Jabung Timur/Health Office of Tanjung Jabung Timur Regency

Tabel 4.2.4 Banyaknya Bayi dan Ibu Hamil yang Diimunisasi Menurut Jenisnya di Kabupaten Tanjung Jabung Timur, 2017
Number of Infant and Pregnant Mother Who Have Immunized by Kind in Tanjung Jabung Timur Regency, 2017

Jenis Imunisasi <i>Kind of Immunitation</i>	Banyaknya/Number		
	Bayi <i>Baby</i>	Ibu Hamil <i>Pregnancy</i>	Wanita Usia Subur <i>Fertile Women</i>
(1)	(2)	(3)	(4)
1. BCG	4 018	-	-
2. DPT	3 950	-	-
3. DPT 2	3 831	-	-
4. DPT 3	3 807	-	-
5. Polio 1	3 853	-	-
6. Polio 2	3 852	-	-
7. Polio 3	3 693	-	-
8. Polio 4	3 773	-	-
9. TT 1 (Ibu Hamil)	-	969	-
10. TT 2 (Ibu Hamil)	-	1 307	-
11. TT Ulangan	-	4 113	-
12. TT WUS I	-	-	1 731
13. TT WUS II	-	-	1 693

Sumber/Source: Dinas Kesehatan Kabupaten Tanjung Jabung Timur/Health Office of Tanjung Jabung Timur Regency

Tabel 4.2.5 Jumlah Sasaran yang Mendapat Imunisasi Lengkap di Kabupaten Tanjung Jabung Timur, 2013-2017
Table *Number of Complete Immunization Target in Tanjung Jabung Timur Regency, 2013-2017*

Jenis Imunisasi <i>Kind of Immunization</i>	Banyaknya/Number				
	2013	2014	2015	2016	2017
(1)	(2)	(3)	(4)	(5)	(6)
1. Anak SD Kelas I <i>1st Primary Pupils</i>	4 715	4 457	4 677	4 819	5 054
2. Anak SD Kelas II <i>2nd Primary Pupils</i>	4 292	4 444	4 309	4 740	4 514
3. Anak SD Kelas III <i>3rd Primary Pupils</i>	4 294	4 300	4 464	4 256	-
4. Anak SD Kelas VI <i>6th Primary Pupils</i>	-	-	-	-	-

Sumber/Source: Dinas Kesehatan Kabupaten Tanjung Jabung Timur/Health Office of Tanjung Jabung Timur Regency

Tabel 4.2.6 Banyaknya Penderita Gigitan Hewan Rabies/ Tersangka Rabies, Pemakaian VAR per Puskesmas di Kabupaten Tanjung Jabung Timur, 2015-2017
Number of Rabies Patient & Rabies Observation per Public Health Centre in Tanjung Jabung Timur Regency, 2015-2017

Puskesmas Public Health Centre	2015		2016		2017	
	Jumlah Kasus Cases	Pemakaian VAR Usage VAR	Jumlah Kasus Cases	Pemakaian VAR Usage VAR	Jumlah Kasus Cases	Pemakaian VAR Usage VAR
(1)	(2)	(3)	(4)	(5)	(6)	(7)
1. Mendahara	8	6	-	-	1	1
2. Mendahara Ulu	2	2	-	-	-	-
3. Geragai	10	6	6	6	6	2
4. Dendang	8	2	2	1	5	5
5. Muara Sabak Barat	2	1	4	4	8	5
6. Muara Sabak Timur	15	9	8	8	9	8
7. Kuala Jambi	2	-	1	1	-	-
8. Rantau Rasau	20	10	19	15	26	14
9. Berbak	1	-	-	-	3	3
10. Nipah Panjang	9	6	6	4	9	9
11. Sadu	1	1	-	-	1	1
Jumlah/Total	78	44	46	39	68	48

Sumber/Source: Dinas Kesehatan Kabupaten Tanjung Jabung Timur/Health Office of Tanjung Jabung Timur Regency

Tabel 4.2.7 Banyaknya Kasus Rabies yang Diperiksa Menurut Bulan di Kabupaten Tanjung Jabung Timur, 2017
Number of Rabies Patient & Rabies Observation per Public Health Centre in Tanjung Jabung Timur Regency, 2017

Bulan Month	Kasus Gigitan HPR/Tersangka HPR	Positif Rabies		Pemberian Vaksin Anti Rabies
		Lab	SKB	
(1)	(2)	(3)	(4)	(5)
1. Januari	9			4
2. Februari	8			2
3. Maret	5			2
4. April	2			0
5. Mei	11			10
6. Juni	2			2
7. Juli	2			2
8. Agustus	8			7
9. September	7			6
10. Oktober	3			3
11. November	8			7
12. Desember	3			3
Jumlah/Total	68			48

Sumber/Source: Dinas Kesehatan Kabupaten Tanjung Jabung Timur/Health Office of Tanjung Jabung Timur Regency

Tabel 4.2.8 Jumlah Kasus Baru Pasien Rawat Jalan Penyakit Tertentu di Rumah Sakit Menurut Kelompok Umur di Kabupaten Tanjung Jabung Timur, 2017
Number of New Certain Disease Patient Cases in Hospital by Age Group in Tanjung Jabung Timur Regency, 2017

Nama Penyakit <i>Kind of Diseases</i>	Kelompok Umur (tahun) <i>Age Group (years old)</i>					Jumlah <i>Total</i>
	< 1	1 – 4	5 – 14	15 – 44	> 45	
(1)	(2)	(3)	(4)	(5)	(6)	(7)
1. Neoplasma Ganas	-	-	-	-	-	-
2. Diabetes Melitus	-	-	-	8	32	40
3. Gangguan Mental dan Perilaku	-	-	-	-	-	-
4. Penyakit Susunan Syaraf	-	-	-	12	35	47
5. Penyakit Jantung dan Pembuluh Darah	-	-	-	7	16	23
6. Hipertensi	-	-	-	11	75	86
7. Glaukoma (Gangguan Penglihatan)	-	-	-	3	5	8
8. Penyakit Hati/ Liver	-	-	-	1	-	1
9. Gagal Ginjal	-	-	-	1	-	1
10. Gangguan Prostat	-	-	-	-	-	-
11. Anemia	-	-	-	2	1	3
Jumlah/Total	0	0	0	45	164	209

Sumber/Source: RSU Nurdin Hamzah Kabupaten Tanjung Jabung Timur/Nurdin Hamzah Hospital

Tabel 4.2.9 Jumlah Kasus Baru Pasien dan Kematian Pasien Rawat Inap Penyakit Tertentu di Rumah Sakit Menurut Kelompok Umur di Kabupaten Tanjung Jabung Timur, 2017
Number of New Patient Cases and Stay Care Patient Death by Certain Disease and Age Group in Hospital of Tanjung Jabung Timur Regency, 2017

Nama Penyakit <i>Kind of Diseases</i>	Kelompok Umur (tahun) <i>Age Group (years old)</i>					Jumlah <i>Total</i>	Kematian <i>Death Rate</i>
	< 1	1 – 4	5 – 14	15 – 44	> 45		
(1)	(2)	(3)	(4)	(5)	(6)	(7)	(8)
1. Neoplasma Ganas	-	-	-	-	4	4	1
2. Diabetes Melitus	-	-	-	4	6	10	4
3. Gangguan Mental dan Perilaku	-	-	-	-	-	-	-
4. Penyakit Susunan Syaraf	-	-	-	-	-	-	-
5. Penyakit Jantung dan Pembuluh Darah	-	-	-	-	-	-	-
6. Hipertensi	-	-	-	5	15	20	3
7. Glaukoma (Gangguan Penglihatan)	-	-	-	-	-	-	-
8. Penyakit Hati/Liver	-	-	-	-	-	-	-
9. Gagal Ginjal	-	-	-	-	-	-	-
10. Gangguan Prostat	-	-	-	-	-	-	-
11. Anemia	-	-	-	-	-	-	-
Jumlah/Total	0	0	0	9	25	34	8

Sumber/Source: RSU Nurdin Hamzah Kabupaten Tanjung Jabung Timur/Nurdin Hamzah Hospital

Tabel 4.2.10 Jumlah Kasus Baru Rawat Jalan Menurut 25 Jenis Penyakit yang Diamati dan Kelompok Umur di Rumah Sakit Umum Kabupaten Tanjung Jabung Timur, 2017
Number of New Cases by 25 Kind of Disease & Age Group in Public Hospital of Tanjung Jabung Timur Regency, 2017

Nama Penyakit <i>Kind of Diseases</i>	Kelompok Umur (tahun) <i>Age Group (years old)</i>					Jumlah <i>Total</i>
	< 1	1 – 4	5 – 14	15 – 44	> 45	
(1)	(2)	(3)	(4)	(5)	(6)	(7)
1. Kolera	-	-	-	-	-	0
2. Diare	9	15	13	19	16	72
3. Disentri	-	-	-	-	-	0
4. Tifoid	-	-	-	-	-	0
5. TB Paru BTA+	2	5	8	21	43	79
6. TB Paru Klinis	-	-	1	12	28	41
7. Kusta MB	-	-	-	-	-	0
8. Kusta PB	-	-	-	-	-	0
9. Difteri	-	-	-	-	-	0
10. Batuk Rejan	-	-	-	-	-	0
11. Tetanus	-	-	-	-	-	0
12. Poliomyelitis Akut	-	-	-	-	-	0
13. Campak	-	-	-	-	-	0
14. Hepatitis	-	-	-	1	-	1
15. Rabies	-	-	-	-	-	0
16. DBD (DHF)	-	-	-	-	-	0
17. Malaria	1	-	1	7	4	13
18. Sifilis	-	-	-	-	-	0
19. Infeksi Konokok	-	-	-	-	-	0
20. Frambrosia	-	-	-	-	-	0
21. Filariasis	-	-	-	-	-	0
22. Pneumonia	-	1	-	-	-	1
23. Tetanus Neonatorum	-	-	-	-	-	0
24. Infeksi Meningokok	-	-	-	-	-	0
25. TBC Meningitis dan SS	-	-	-	-	-	0
Jumlah/Total	12	21	23	60	91	207

Sumber/Source: RSU Nurdin Hamzah Kabupaten Tanjung Jabung Timur/Nurdin Hamzah Hospital

Tabel 4.2.11 Jumlah Pasien dan Kematian Rawat Inap Menurut 25 Jenis Penyakit yang Diamati dan Kelompok Umur di Rumah Sakit Umum Kabupaten Tanjung Jabung Timur, 2017
Number of Patients & Stay Care Patient Death by 25 Kind of Disease & Age Group in Public Hospital of Tanjung Jabung Timur Regency, 2017

Nama Penyakit <i>Kind of Diseases</i>	Kelompok Umur (tahun) <i>Age Group (years old)</i>					Jumlah <i>Total</i>	Kematian <i>Death</i>
	< 1	1 – 4	5 – 14	15 – 44	> 45		
(1)	(2)	(3)	(4)	(5)	(6)	(7)	(8)
1. Kolera	-	-	-	-	-	0	-
2. Diare	2	2	-	2	6	12	-
3. Disentri	-	-	-	-	-	0	-
4. Tifoid	-	-	-	-	-	0	-
5. TB Paru BTA+	-	-	-	6	15	21	3
6. TB Paru Klinis	-	-	-	1	-	1	1
7. Kusta MB	-	-	-	-	-	0	-
8. Kusta PB	-	-	-	-	-	0	-
9. Difteri	-	-	-	-	-	0	-
10. Batuk Rejan	-	-	-	-	-	0	-
11. Tetanus	-	-	-	-	-	0	-
12. Poliomyelitis Akut	-	-	-	-	-	0	-
13. Campak	-	-	-	-	-	0	-
14. Hepatitis	-	-	-	-	-	0	-
15. Rabies	-	-	-	-	-	0	-
16. DBD (DHF)	-	-	-	-	-	0	-
17. Malaria	-	-	1	2	5	8	1
18. Sifilis	-	-	-	-	-	0	-
19. Infeksi Konokok	-	-	-	-	-	0	-
20. Frambosia	-	-	-	-	-	0	-
21. Filariasis	-	-	-	-	-	0	-
22. Pneumonia	-	-	1	2	2	5	1
23. Tetanus Neonatorum	-	-	-	-	-	0	-
24. Infeksi Meningokok	-	-	-	-	-	0	-
25. TBC Meningitis dan SS	-	-	-	-	-	0	-
Jumlah/Total	2	2	2	13	28	47	6

Sumber/Source: RSU Nurdin Hamzah Kabupaten Tanjung Jabung Timur/Nurdin Hamzah Hospital

Tabel 4.2.12 Jumlah Fasilitas Tempat Tidur di Rumah Sakit Umum Kabupaten Tanjung Jabung Timur, 2013 - 2017
Number of Room Facilities in Public Hospital of Tanjung Jabung Timur Regency, 2013 - 2017

Nama Penyakit <i>Kind of Diseases</i>	Tahun				
	2013	2014	2015	2016	2017
(1)	(2)	(3)	(4)	(5)	(6)
1. Penyakit Dalam/ <i>Internist</i>	9	9	9	9	9
2. Bedah/ <i>Operation</i>	15	15	15	15	15
3. Kebidanan/ <i>Obstetri</i>	8	9	9	9	9
4. Anak/ <i>Child</i>	8	8	8	8	8
5. Gawat Darurat/Umum/ <i>Emergency</i>	4	4	4	5	5
6. VIP A.	4	4	4	4	4
7. ICU	-	-	-	4	4
8. VIP B.	-	-	-	-	-
9. VIP C.	-	-	-	-	-
10. VIP D.	-	-	-	-	-
11. Perinatologi	-	-	-	5	5
Jumlah/Total	48	49	49	59	59

Sumber/Source: RSU Nurdin Hamzah Kabupaten Tanjung Jabung Timur/*Nurdin Hamzah Hospital*

Tabel 4.2.13 Jumlah Pasien Berdasarkan Jenis Pelayanan di Rumah Sakit Umum Tanjung Jabung Timur, 2017
Number of Patients by Type of Services in Public Hospital of Tanjung Jabung Timur Regency, 2017

Jenis Pelayanan <i>Type of Services</i>		Jumlah <i>Total</i>
(1)		(2)
1.	Instalasi Gawat Darurat	4 583
2.	Poliklinik Penyakit Dalam	2 069
3.	Poliklinik Anak	846
4.	Poliklinik Kebidanan	2 117
5.	Poliklinik Umum	74
6.	Poliklinik Gigi	438
7.	Poliklinik Bedah	1 159
8.	Poliklinik THT	646
9.	Poliklinik Mata	1 033
10.	Poliklinik Paru	838
11.	Poliklinik Syaraf	772
12.	Rawat Inap Penyakit Dalam	466
13.	Rawat Inap Kebidanan	431
14.	Rawat Inap Anak	272
15.	Rawat Inap Bedah	836
16.	Rawat Inap VIP	292
17.	ICU	116
18.	Perinatologi	154
Jumlah/Total		17 142

Sumber/Source: RSU Nurdin Hamzah Kabupaten Tanjung Jabung Timur/Nurdin Hamzah Hospital

Tabel 4.2.14 Jumlah 10 Penyakit Terbanyak di Rumah Sakit Umum Kabupaten Tanjung Jabung Timur, 2017
Number of 10 Most Diseases in Public Hospital of Tanjung Jabung Timur Regency, 2017

	Nama Penyakit <i>Name of Disease</i>	Jumlah <i>Total</i>
	(1)	(2)
1.	Penyakit Paru Opstruksi Kronik (PPOK)	722
2.	Dyspepsia	511
3.	TB Paru	351
4.	Hypertensi	325
5.	ISPA	265
6.	Diabetes Mellitus (DM)	214
7.	Congestif Heart Fialure	151
8.	Gastro Enteritis	148
9.	Infeksi Saluran Kemih (ISK)	58
10.	Anemia	57
Jumlah Sepuluh Besar		2 802
	Penyakit Lain	14 340
Total		17 142

Sumber/Source: RSU Nurdin Hamzah Kabupaten Tanjung Jabung Timur/Nurdin Hamzah Hospital

Tabel 4.2.15 Jumlah 10 Penyakit Terbanyak Rawat Inap di Rumah Sakit Umum Kabupaten Tanjung Jabung Timur, 2017
Table Number of 10 Most Diseases Hospitalization in Public Hospital of Tanjung Jabung Timur Regency, 2017

	Nama Penyakit <i>Name of Disease</i>	Jumlah <i>Total</i>
	(1)	(2)
1.	Hypertensi	165
2.	Dyspepsia	134
3.	Penyakit Paru Opstruksi Kronik (PPOK)	123
4.	TB Paru	88
5.	Gastro Enteritis	87
6.	Congestif Heart Failure	82
7.	Diabetes Mellitus (DM)	79
8.	Struke Non Hemorage	75
9.	Anemia	57
10.	Malaria	24
Jumlah Sepuluh Besar		914
Penyakit Lain		1 653
Total		2 567

Sumber/Source: RSU Nurdin Hamzah Kabupaten Tanjung Jabung Timur/Nurdin Hamzah Hospital

Tabel 4.2.16 Banyaknya Akseptor Baru menurut Kecamatan dan Jenis Kontrasepsi di Kabupaten Tanjung Jabung Timur, 2017
Number of New Acceptor By Subdistrict and Contraceptive Methods in Tanjung Jabung Timur Regency, 2017

Kecamatan Subdistrict	Alat Kontrasepsi Contraceptive Methods					Jumlah Total
	IUD IUD	Pil Pil	Kondom Condom	Suntikan Injection	Lainnya Others	
(1)	(2)	(3)	(4)	(5)	(6)	(7)
1. Mendahara	59	947	73	1 033	205	2 317
2. Mendahara Ulu	51	853	49	833	216	2 002
3. Geragai	32	59	11	231	322	655
4. Dendang	3	145	12	130	138	428
5. Muara Sabak Barat	44	113	17	207	91	472
6. Muara Sabak Timur	59	714	54	1 040	209	2 076
7. Kuala Jambi	28	561	29	898	99	1 615
8. Rantau Rasau	20	352	56	534	112	1 074
9. Berbak	17	651	45	584	275	1 572
10. Nipah Panjang	35	311	-	446	52	844
11. Sadu	12	226	22	322	120	702
Jumlah/Total	360	4 932	368	6 258	1 839	13 757

Sumber/Source: Badan PP dan KB Kabupaten Tanjung Jabung Timur/PP and KB Board of Tanjung Jabung Timur

Tabel 4.2.17 Banyaknya Akseptor KB Aktif menurut Kecamatan dan Jenis Kontrasepsi di Kabupaten Tanjung Jabung Timur, 2017
Number of Active Family Planning Acceptor By Subdistrict and Contraceptive Methods in Tanjung Jabung Timur Regency, 2017

Kecamatan Subdistrict	Alat Kontrasepsi Contraceptive Methods					Jumlah Total
	IUD IUD	Pil Pil	Kondom Condom	Suntikan Injection	Lainnya Others	
(1)	(2)	(3)	(4)	(5)	(6)	(7)
1. Mendahara	82	1 726	106	1 924	120	3 958
2. Mendahara Ulu	83	1 261	16	1 510	315	3 185
3. Geragai	186	1 278	87	1 868	689	4 108
4. Dendang	132	800	108	995	558	2 593
5. Muara Sabak Barat	120	428	37	1 055	529	2 169
6. Muara Sabak Timur	93	1 877	101	2 701	399	5 171
7. Kuala Jambi	45	1 103	58	1 639	135	2 980
8. Rantau Rasau	60	1 225	255	3 020	610	5 170
9. Berbak	51	543	27	767	416	1 804
10. Nipah Panjang	74	1 511	252	1 536	415	3 788
11. Sadu	76	2 237	160	2 245	205	4 923
Jumlah/Total	1 002	13 989	1 207	19 260	4 391	39 849

Sumber/Source: Badan PP dan KB Kabupaten Tanjung Jabung Timur/PP and KB Board of Tanjung Jabung Timur

Tabel 4.2.18 Banyaknya Akseptor KB Aktif menurut Kecamatan dan Jenis Kontrasepsi di Kabupaten Tanjung Jabung Timur, 2017
Number of Active Family Planning Acceptor By Subdistrict and Contraceptive Methods in Tanjung Jabung Timur Regency, 2017

Kecamatan Subdistrict	IUD / IUD		Pil / Pil		Kondom / Condom	
	Akseptor	%	Akseptor	%	Akseptor	%
(1)	(2)	(3)	(4)	(5)	(6)	(7)
1. Mendahara	82	8,18	1 726	12,34	106	7,84
2. Mendahara Ulu	83	8,28	1 261	9,01	161	11,91
3. Geragai	186	18,56	1 278	9,14	87	6,43
4. Dendang	132	13,17	800	5,72	108	7,99
5. Muara Sabak Barat	120	11,98	428	3,06	37	2,74
6. Muara Sabak Timur	93	9,28	1 877	13,42	101	7,47
7. Kuala Jambi	45	4,49	1 103	7,88	58	4,29
8. Rantau Rasau	60	5,99	1 225	8,76	255	18,86
9. Berbak	51	5,09	543	3,88	27	2,00
10. Nipah Panjang	74	7,39	1 511	10,80	252	18,64
11. Sadu	76	7,58	2 237	15,99	160	11,83
Jumlah/Total	1 002	100	13 989	100	1 352	100

Lanjutan Tabel/*Continued Tabel 4.2.18*

Kecamatan <i>Subdistrict</i>	Suntikan / <i>Injection</i>		Lainnya / <i>Others</i>		Jumlah / <i>Others</i>	
	Akseptor	%	Akseptor	%	Akseptor	%
(1)	(2)	(3)	(4)	(5)	(6)	(7)
1. Mendahara	1 924	9,99	120	2,73	3 958	9,90
2. Mendahara Ulu	1 510	7,84	315	7,17	3 330	8,33
3. Geragai	1 868	9,70	689	15,69	4 108	10,27
4. Dendang	995	5,17	558	12,71	2 593	6,48
5. Muara Sabak Barat	1 055	5,48	529	12,05	2 169	5,42
6. Muara Sabak Timur	2 701	14,02	399	9,09	5 171	12,93
7. Kuala Jambi	1 639	8,51	135	3,07	2 980	7,45
8. Rantau Rasau	3 020	15,68	610	13,89	5 170	12,93
9. Berbak	767	3,98	416	9,47	1 804	4,51
10. Nipah Panjang	1 536	7,98	415	9,45	3 788	9,47
11. Sadu	2 245	11,66	205	4,67	4 923	12,31
Jumlah/Total	19 260	100	4 391	100	39 994	100

Sumber/Source: Badan PP dan KB Kabupaten Tanjung Jabung Timur/PP and KB Board of Tanjung Jabung Timur

4.3 AGAMA/RELIGION

Tabel 4.3.1 Banyaknya Tempat Ibadah menurut Kecamatan di Kabupaten Tanjung Jabung Timur, 2017
Table **Number of House Worship by Subdistrict in Tanjung Jabung Timur Regency, 2017**

Kecamatan Subdistrict	Masjid	Musholla/ Langgar	Gereja	Pura	Vihara
(1)	(2)	(3)	(4)	(5)	(6)
1. Mendahara	37	38	-	-	-
2. Mendahara Ulu	22	22	-	-	-
3. Geragai	40	34	7	-	-
4. Dendang	33	33	4	-	-
5. Muara Sabak Barat	28	29	-	-	-
6. Muara Sabak Timur	41	43	2	-	-
7. Kuala Jambi	21	19	-	-	-
8. Rantau Rasau	78	77	6	-	-
9. Berbak	65	32	-	-	-
10. Nipah Panjang	40	39	1	-	-
11. Sadu	21	10	-	-	-
Tanjung Jabung Timur	426	376	20	0	0

Sumber/Source: Kementrian Agama Kabupaten Tanjung Jabung Timur/Ministry of Religious Affairs of Tanjung Jabung Timur Regency

Tabel 4.3.2 Banyaknya Pemeluk Agama menurut Kecamatan di Kabupaten Tanjung Jabung Timur, 2017
Table
Number of Adherent Religion by Subdistrict in Tanjung Jabung Timur Regency, 2017

Kabupaten/Kota Regency/City	Islam Islam	Protestan Christian	Katolik Catholic	Hindu Hindu	Budha Buddha	Lainnya Other
(1)	(2)	(3)	(4)	(5)	(6)	(7)
1. Mendahara	25 954	14	11	-	5	-
2. Mendahara Ulu	16 955	476	-	-	-	-
3. Geragai	20 764	653	103	1	3	-
4. Dendang	19 534	200	155	2	4	-
5. Muara Sabak Barat	18 871	261	29	-	6	-
6. Muara Sabak Timur	39 451	245	8	-	-	-
7. Kuala Jambi	14 304	85	2	-	16	6
8. Rantau Rasau	22 802	201	172	-	-	-
9. Berbak	9 828	45	24	-	-	-
10. Nipah Panjang	26 396	91	15	-	135	-
11. Sadu	12 174	8	24	35	39	-
Tanjung Jabung Timur	227 033	2 279	543	38	208	6

Sumber/Source: Kementerian Agama Kabupaten Tanjung Jabung Timur/Ministry of Religious Affairs of Tanjung Jabung Timur Regency

4.4 KRIMINALITAS/CRIME

Tabel 4.4.1 Jumlah Kecelakaan Meninggal, Luka Ringan, Luka Berat, dan Kerugian Material di Kabupaten Tanjung Jabung Timur, 2015 - 2017
Number of Traffic Accidents and Loss in Tanjung Jabung Timur Regency, 2015 - 2017

Kecelakaan Traffic Accidents	2015	2016	2017
(1)	(2)	(3)	(4)
Luka Ringan Minor Injuries	23	28	30
Luka Berat Serious Injuries	31	17	4
Meninggal Deaths	27	15	9
Kerugian Material Loss (Rp000)	326 700	19 930 000	59 900 000
Kejadian Kecelakaan Accidents	51	35	25

Sumber/Source: POLRES Kabupaten Tanjung Jabung Timur/Police Resort of Tanjung Jabung Timur

Tabel 4.4.2 Banyaknya Pelanggaran Lalu Lintas dan Dendanya Menurut Bulan di KabupatenTanjung Jabung Timur, 2017
Number of Traffict Violations and It's Fines by Month in Tanjung Jabung Timur Regency, 2017

Bulan Month	Jumlah Pelanggaran Total Violations	Denda Pelanggaran (Rp) Fines
(1)	(2)	(3)
Januari/January	369	Rp 10 893 000
Februari/February	290	Rp 15 745 000
Maret/March	284	Rp 4 625 000
April/April	345	Rp 2 585 000
Mei/May	633	Rp 3 080 000
Juni/June	361	Rp 9 235 000
Juli/July	264	Rp 6 990 000
Agustus/August	297	Rp 11 355 000
September/September	532	Rp 14 085 000
Oktober/October	487	Rp 13 405 000
November/November	914	-
Desember/December	363	-
Jumlah/Total	5 139	Rp 91 998 000,00

Sumber/Source: POLRES Kabupaten Tanjung Jabung Timur/Police Resort of Tanjung Jabung Timur

Tabel 4.4.3 Banyaknya Kejahatan dan Pelanggaran Menurut Bulan di Kabupaten Tanjung Jabung Timur, 2017
Number of Crime and Violations by Month in Tanjung Jabung Timur Regency, 2017

Bulan Month	Kejahatan dan Pelanggaran/Crimes		
	Dilaporkan Reported	Diselesaikan Settled	Persentase (%) Percentage (%)
(1)	(2)	(3)	(4)
Januari/January	11	6	54,54
Februari/February	12	8	66,67
Maret/March	18	6	33,33
April/April	24	18	75,00
Mei/May	21	13	61,90
Juni/June	21	20	95,24
Juli/July	13	16	123,08
Agustus/August	16	12	75,00
September/September	27	18	66,67
Oktober/October	22	24	109,09
November/November	22	18	81,82
Desember/December	10	11	110,00
Jumlah/Total	217	170	78,34

Sumber/Source: POLRES Kabupaten Tanjung Jabung Timur/Police Resort of Tanjung Jabung Timur

Tabel 4.4.4 Banyaknya Tahanan Kepolisian menurut Bulan dan Jenis Kelamin di Kabupaten Tanjung Jabung Timur, 2017
Number of Police Prisoners by Month and Sex in Tanjung Jabung Timur Regency, 2017

Bulan Month	Dewasa/Adult		Anak-Anak/Child		Jumlah/Total	
	Laki- Laki Male	Perem- puan Female	Laki- Laki Male	Perem- puan Female	Laki- Laki Male	Perem- puan Female
(1)	(2)	(3)	(4)	(5)	(6)	(7)
Januari/January	26	-	-	-	26	-
Februari/February	30	-	-	-	30	-
Maret/March	35	-	-	-	35	-
April/April	35	-	-	-	35	-
Mei/May	30	-	-	-	30	-
Juni/June	23	-	-	-	23	-
Juli/July	22	-	-	-	22	-
Agustus/August	22	-	-	-	22	-
September/September	37	-	-	-	37	-
Oktober/October	36	-	-	-	36	-
November/November	34	-	-	-	34	-
Desember/December	16	-	-	-	16	-
Jumlah/Total	346	0	0	0	346	0

Sumber/Source: POLRES Kabupaten Tanjung Jabung Timur/Police Resort of Tanjung Jabung Timur

Tabel 4.4.5 Jumlah Surat Izin Mengemudi (SIM) yang Dikeluarkan Menurut Jenis Kelamin Tiap Bulan di Kabupaten Tanjung Jabung Timur, 2017
Number of Driver Licences Issued Every Month by Sex in Tanjung Jabung Timur Regency, 2017

Bulan Month	Laki-Laki Male	Perempuan Female	Jumlah Total
(1)	(2)	(3)	(4)
Januari/January	363	102	465
Februari/February	302	77	379
Maret/March	465	70	535
April/April	396	70	466
Mei/May	538	121	659
Juni/June	243	37	280
Juli/July	765	182	947
Agustus/August	573	146	719
September/September	498	107	605
Oktober/October	498	89	587
November/November	849	275	1 124
Desember/December	512	131	643
Jumlah/Total	6 002	1 407	7 409

Sumber/Source: POLRES Kabupaten Tanjung Jabung Timur/Police Resort of Tanjung Jabung Timur

Tabel 4.4.6 Jumlah Perpanjangan Surat Izin Mengemudi (SIM) yang Dikeluarkan Tiap Bulan di Kabupaten Tanjung Jabung Timur, 2017
Table Number of Renew Driver Licences Issued Every Month in Tanjung Jabung Tlmur Regency, 2017

Bulan Month	Jenis SIM/Kind of Driver's Licences						
	A	AU	C	B1	B1U	BII	BIIU
(1)	(2)	(3)	(4)	(5)	(6)	(7)	(8)
Januari/January	63	1	205	-	1	-	-
Februari/February	65	-	176	1	1	-	1
Maret/March	72	1	246	1	-	-	-
April/April	52	-	224	1	-	-	-
Mei/May	84	-	273	-	1	-	1
Juni/June	31	-	98	-	-	-	-
Juli/July	79	-	368	1	2	1	1
Agustus/August	65	-	271	2	2	-	-
September/September	51	-	182	2	-	-	-
Oktober/October	48	-	222	1	4	-	-
November/November	58	-	301	-	1	-	-
Desember/December	54	1	206	-	-	-	-
Jumlah/Total	722	3	2 772	9	12	1	3

Sumber/Source: POLRES Kabupaten Tanjung Jabung Timur/Police Resort of Tanjung Jabung Timur

Tabel 4.4.7 Jumlah Surat Izin Mengemudi (SIM) Baru yang Dikeluarkan
 Tiap Bulan di Kabupaten Tanjung Jabung Timur, 2017
*Number of New Driver Licences Issued Every Month in
 Tanjung Jabung Timur Regency, 2017*

Bulan Month	Jenis SIM/Kind of Driver's Licences						
	A	AU	C	B1	B1U	BII	BIIU
(1)	(2)	(3)	(4)	(5)	(6)	(7)	(8)
Januari/January	44	-	146	4	-	-	1
Februari/February	33	-	99	-	2	1	-
Maret/March	51	-	162	-	2	-	-
April/April	53	-	132	3	1	-	-
Mei/May	72	-	222	4	2	-	-
Juni/June	39	-	112	-	-	-	-
Juli/July	90	-	404	-	-	-	1
Agustus/August	67	-	303	8	1	-	-
September/September	99	-	266	5	-	-	-
Oktober/October	80	-	225	-	2	-	-
November/November	147	-	613	2	1	-	1
Desember/December	96	-	283	2	1	-	-
Jumlah/Total	871	-	2 967	33	12	1	3

Sumber/Source: POLRES Kabupaten Tanjung Jabung Timur/Police Resort of Tanjung Jabung Timur

4.5 KEMISKINAN/POVERTY

Tabel 4.5.1 Garis Kemiskinan dan Penduduk Miskin di Kabupaten Tanjung Jabung Timur, 2012–2017
Table Poverty Line and Number of Poor People in Tanjung Jabung Timur Regency, 2012–2017

Tahun Year	Garis Kemiskinan Poverty Line (rupiah)	Penduduk Miskin Number of Poor People	
		Jumlah Total	Persentase Percentage
(1)	(2)	(3)	(4)
2012	266 685	26 166	12,50
2013	283 415	28 306	13,42
2014	293 057	28 792	13,55
2015	301 563	30 180	14,17
2016	322 389	27 420	12,76
2017	338 963	27 220	12,58

Sumber/Source: Survei Sosial Ekonomi Nasional/National Socio Economic Survey

4.6 INDEKS PEMBANGUNAN MANUSIA/*HUMAN DEVELOPMENT INDEX*

Tabel 4.6.1 Indeks Pembangunan Manusia (IPM) dan Indikator Pembentuknya di Kabupaten Tanjung Jabung Timur, 2015–2017
Human Development Index (HDI) and It's Constituents in Tanjung Jabung Timur Regency, 2015–2017

	Uraian <i>Explanatory</i>	2015	2016	2017
	(1)	(2)	(3)	(4)
1.	Indeks Pembangunan Manusia (IPM) <i>Human Development Index (HDI)</i>	61,12	61,88	62,61
2.	Angka Harapan Hidup <i>Life Expectancy</i>	65,43	65,56	65,69
3.	Angka Harapan Lama Sekolah <i>Expected Years School</i>	11,28	11,48	11,80
4.	Rata-Rata Lama Sekolah <i>Mean Years School</i>	6,26	6,32	6,33
5.	Pengeluaran Perkapita yang Sudah Disesuaikan (Rp) <i>Expenditure per Capita already Adjusted (Rp)</i>	7 810,00	8 136,00	8 403,00

Catatan/Note : Penghitungan IPM menggunakan metode baru

Sumber/Source: BPS Kabupaten Tanjung Jabung Timur/BPS – *Statistical of Tanjung Jabung Timur Regency*

BAB
Chapter

5 PERTANIAN

Agriculture

Tanaman Pangan

Food Crops

86 337
Ton



Produksi Padi
Production of Paddy

13 108
Ton



Produksi Jagung
Production of Maize

6 482
Ton



Produksi Ubi Kayu
Production of Cassavas

1 413
Ton



Produksi Kedelai
Production of Soybean

Sumber/Source : Dinas Tanaman Pangan dan Hortikultura Kabupaten Tanjung Jabung Timur
Food Crops and Horticultural Office of Tanjung Jabung Timur Regency



BADAN PUSAT STATISTIK
KABUPATEN TANJUNG JABUNG TIMUR
BPS-Statistics of Tanjung Jabung Timur Regency



Credit vector:
freepik.com
Designed by:
rizkia

PENJELASAN TEKNIS

1. **Lahan sawah** adalah lahan pertanian yang berpetak-petak dan dibatasi oleh pematang (galengan), saluran untuk menahan/ menyalurkan air, yang biasanya ditanami padi sawah tanpa memandang dari mana diperoleh atau status lahan tersebut. Lahan yang dimaksud termasuk lahan yang terdaftar di Pajak Bumi Bangunan, luran Pembangunan Daerah, lahan bengkok, lahan serobotan, lahan rawa yang ditanami padi dan lahan bekas tanaman tahunan yang telah dijadikan sawah, baik yang ditanami padi, palawija atau tanaman semusim lainnya.
2. **Tegal/Kebun** adalah lahan pertanian bukan sawah (lahan kering) yang ditanami tanaman semusim atau tahunan dan terpisah dengan halaman sekitar rumah serta penggunaannya tidak berpindah pindah.
3. **Ladang/Huma** adalah lahan pertanian bukan sawah (lahan kering) yang biasanya ditanami tanaman semusim dan penggunaannya hanya semusim atau dua musim, kemudian akan

TECHNICAL NOTES

1. **Wetland** is agricultural land that separated by small dykes to resist water, where the main crop is usually wetland paddy without considering where it is got from or the status of the land. It includes the land that is registered at land income tax office, regional development contribution, 'bengkok' land, illegal ownership, swamps for rice cultivation, and annual crop land mark that has been used as rice field, which are both planted with paddy, secondary crops or the other seasonal crops.
2. **Dry field/Garden** is an dryland (unirrigated land) which is planted with seasonal or annual crops and separately from the yard around the house without shifting
3. **Unirrigated agricultural field /Shifting cultivation land** is dryland (unirrigated land) that usually is cultivated for seasonal crops and utilized only for one or two seasons, then it will be left

ditinggalkan bila sudah tidak subur lagi (berpindah-pindah). Kemungkinan lahan ini beberapa tahun kemudian akan dikerjakan kembali jika sudah subur.

4. **Lahan yang sementara tidak diusahakan** adalah lahan yang biasanya diusahakan tetapi untuk sementara (lebih dari 1 (satu) tahun tetapi kurang dari atau sama dengan 2 (dua) tahun) tidak diusahakan, termasuk lahan sawah yang tidak diusahakan selama lebih dari 2 (dua) tahun.
 5. Data pokok tanaman pangan yang dikumpulkan adalah luas panen dan produktivitas (hasil per hektar). Produksi tanaman pangan merupakan hasil perkalian antara luas panen dengan produktivitas. Pengumpulan data luas panen dilakukan setiap bulan dengan pendekatan area kecamatan di seluruh wilayah Indonesia. Pengumpulan data produktivitas dilakukan melalui pengukuran langsung pada plot ubinan berukuran 2½ m x 2½ m. Pengumpulan data produktivitas dilakukan setiap subround (empat bulanan) pada waktu panen petani.
4. *Temporarily unused land* is land that is regularly used but temporarily (more than a year but less or equal than two years) is unused, it includes wetland that is not cultivated more than two years.
 5. *The main food crops data collected consists of harvested area and productivity (yield per hectare). Food crops production is generated by harvested area multiplied by productivity. The harvested area data is collected every month using sub district area approach in all sub district in Indonesia. The productivity data collection is conducted by a direct measurement in 2½m x 2½m crop cutting plot. The productivity measurement is conducted in every subround (four monthly) at the time when farmers are harvesting their crops.*

6. Data produksi padi dan palawija yang disajikan adalah dalam kualitas: gabah kering giling (padi), pipilan kering (jagung), biji kering (kedelai dan kacang tanah), dan umbi basah (ubi kayu dan ubi jalar).
6. *Production of paddy and secondary crops data are presented in the form of: dry unhusked rice (paddy), dry loose maize (maize), dry shells crops (soybeans and peanuts), and fresh roots (cassava and sweet potatoes).*
7. **Tanaman sayuran dan buah-buahan semusim**
Tanaman sayuran semusim adalah tanaman sumber vitamin, garam mineral dan lain-lain yang dikonsumsi dari bagian tanaman yang berupa daun, bunga, buah, dan umbinya, yang berumur kurang dari satu tahun.
Tanaman buah-buahan semusim adalah tanaman sumber vitamin, garam mineral, dan lain-lain yang dikonsumsi dari bagian tanaman yang berupa buah, berumur kurang dari satu tahun, tidak berbentuk pohon/rumpun tetapi menjalar dan berbatang lunak.
7. **Seasonal vegetable and fruit plants**
Seasonal vegetable plants are plants which are the sources of vitamin, mineral salt, etc, consumed from the part of the plant in the form of leaf, flower, fruit, and root with the age of less than one year.
Seasonal fruit plants are plants which are the sources of vitamin, mineral salt, etc, consumed from the part of the plant in the form of fruits. These plants are creeps with the age of less than one year.
8. **Tanaman buah-buahan dan sayuran tahunan**
Tanaman buah-buahan tahunan adalah tanaman sumber vitamin, garam mineral, dan lain-lain yang dikonsumsi dari bagian tanaman yang berupa buah dan merupakan tanaman tahunan.
8. **Annual fruit and vegetable plants**
Annual fruit plants are plants which are the sources of vitamin, contained mineral salt, etc, consumed from the part of plant in the form of fruit and more than one year of age.

Tanaman sayuran tahunan adalah tanaman sumber vitamin, garam mineral, dan lain-lain yang dikonsumsi dari bagian tanaman yang berupa daun dan atau buah yang berumur lebih dari satu tahun.

***Annual vegetable plants** are plants which are the sources of vitamin, contained mineral salt, etc, consumed from the part of the plant in the form of vegetable and more than one year of age.*

9. **Tanaman biofarmaka** adalah tanaman yang bermanfaat untuk obat-obatan, kosmetik, dan kesehatan yang dikonsumsi atau digunakan dari bagian-bagian tanaman seperti daun, batang, buah, umbi (rimpang) ataupun akar.

9. ***Medicinal plants** are plants which are useful for medicine. It is consumed from part of the plant such as leaf, flower, fruit, tuber, and root.*

10. **Tanaman hias** adalah tanaman yang mempunyai nilai keindahan baik bentuk, warna daun, tajuk maupun bunganya, sering digunakan untuk penghias pekarangan dan lain sebagainya.

10. ***Ornamental plants** are plants which have a beauty value, either in shape, colour of leaf or crown of flower, and they are often used as a yard decorator.*

11. **Luas panen tanaman hortikultura** adalah luas tanaman sayuran, buah-buahan, biofarmaka, dan tanaman hias yang diambil hasilnya/dipanen pada periode pelaporan.

11. ***Harvested area of horticulture** is area which vegetable, fruit, medicinal and ornamental plant of crop harvested during the period of report.*

12. **Luas panen untuk tanaman sayuran** adalah luas tanaman yang dipanen sekaligus/habis/dibongkar dan luas tanaman yang dipanen berkali-kali (lebih dari satu kali)/belum habis.

12. ***Harvested area of vegetables** is area of entirely plant harvested/demolished and plant harvested several times/undemolished.*

Tanaman yang dipanen sekaligus/habis/dibongkar adalah tanaman yang sehabis panen langsung dibongkar/dicabut, terdiri dari bawang merah, bawang putih, bawang daun, kentang, kol/kubis, kembang kol, petsai/sawi, wortel, lobak, dan kacang merah.

Tanaman yang dipanen berkali-kali (lebih dari satu kali)/belum habis adalah tanaman yang pemanenannya lebih dari satu kali dan biasanya dibongkar apabila panen terakhir sudah tidak memadai lagi, terdiri dari: kacang panjang, cabe besar, cabe rawit, jamur, tomat, terung, buncis, ketimun, labu siam, kangkung, bayam, melon, semangka, dan blewah.

13. Produksi hortikultura adalah hasil menurut bentuk produk dari setiap tanaman sayuran, buah-buahan, biofarmaka dan tanaman hias yang diambil berdasarkan luas yang dipanen/tanaman yang menghasilkan pada bulan/triwulan laporan.
14. Data perkebunan besar dikumpulkan oleh BPS setiap bulan secara lengkap (sensus bulanan) dengan sistem surat pos. Khusus

Entirely plants harvested/demolished are plants usually harvested once and demolished to be substituted by other plants, consisting of: shallots, garlic, leeks, potato, cabbage, cauli flower, mustard green, carrots, chinese radish, and red kidney beans.

Plants harvested several times/undemolished are plants usually harvested more than once and demolished in the case that the last harvest was economically not profitable. They consist of : yard long beans, chili, small chili, mushroom, tomatoes, egg plant, french beans, cucumber, pumpkin/chajota, swamp cabbage, spinach, melon, watermelon, and blewah .

13. Horticulture production is the standard production quantity form of vegetable, fruit, medicinal and ornamental plant based on harvested area/the number of production plants reported monthly/quarterly.
14. Data on estates are collected by the BPS every month on complete basis through a mailing system. Data on coconut, clove, and kapok,

AGRICULTURE

untuk tanaman kelapa, cengkeh, dan kapok, datanya diperoleh dari Direktorat Jenderal Perkebunan. Data perkebunan rakyat juga diperoleh dari Direktorat Jenderal Perkebunan.

as well as on smallholder plantation, are acquired from the Directorate General of Estates.

15. Penghitungan luas tanaman perkebunan besar adalah pada keadaan akhir tahun dan tidak termasuk yang luasnya kurang dari 5 hektar.

15. Planted areas of estates refer to condition at the end of the year, and exclude areas less than 5 hectares.

16. Bentuk produksi perkebunan adalah; karet kering (karet), daun kering (teh dan tembakau), biji kering (kopi dan coklat), kulit kering (kayu manis dan kina), serat kering (rami), bunga kering (cengkeh), refined sugar (tebu dari perkebunan besar), gula mangkok (tebu dari perkebunan rakyat), ekivalen kopra (kopra), biji dan bunga (pala) serta minyak daun (sereh).

16. Production of estates crops are follows: dry rubber (rubber); dry leaves (tea and tobacco); dry beans (coffee and cocoa); dry bark (cassia vera and cinchona); dry fibre (rosella); dry flowers/buds (cloves); refined sugar (sugar cane from estate); cup sugar (sugar cane from smallholders); copra (copra); seeds and buds (nutmeg); and leaf oil (citronella).

17. Persediaan akhir tahun produksi perkebunan besar bukan merupakan cadangan penyangga (buffer stock).

17. The production availability of estates at the end of year is not the buffer stock.

18. Data populasi ternak bersumber dari Direktorat Jenderal Peternakan dan Kesehatan Hewan Kementerian Pertanian, sedangkan jumlah pemotongan ternak merupakan

18. Data of domestic livestock population are obtain from the Directorate General of Livestock and Animal Health Service, while data on the number of animals

hasil Survei Laporan Pemotongan Ternak. Pengumpulan data pemotongan ternak dilakukan secara lengkap setiap triwulan di seluruh Rumah Potong Hewan (RPH) dan Tempat Pemotongan Hewan (TPH) yang ada di Indonesia. Pada tahun 2013 jumlah Dokumen RPH/TPH hasil pencacahan yang diolah sebanyak 4.033.

slaughtered are based on the quarterly survey conducted by BPS. This survey is a complete enumeration on all slaughterhouses and abattoirs in Indonesia. There are 4.033 covered in 2013.

19. Data statistik perikanan merupakan data sekunder yang bersumber dari Direktorat Jenderal Perikanan Tangkap dan Direktorat Jenderal Budidaya. Statistik perikanan dibedakan atas data Perikanan Tangkap dan Perikanan Budidaya. Perikanan Tangkap diklasifikasikan atas penangkapan ikan di laut dan penangkapan ikan di perairan umum. Perikanan Budidaya diklasifikasikan atas jenis budidaya yaitu budidaya laut, tambak, kolam, karamba, jaring apung, dan sawah.

19. Fishery Statistics are secondary data obtained from the Directorate General of Capture Fisheries and Directorate General of Aquaculture. Fishery statistics are categorized into capture fisheries and aquaculture. Capture fisheries are further classified into marine capture fisheries and inland open water capture fisheries. Aquaculture are further classified into several types of culture: marine culture, brackish water pond, fresh water pond, cage, floating net, and fish breeding in paddy fields.

20. Rumah Tangga Perikanan Tangkap adalah rumah tangga yang melakukan kegiatan penangkapan ikan/binatang air lainnya/tanaman air dengan tujuan sebagian/seluruh hasilnya untuk dijual.

20. A capture fishery household is a household conducting activities in catching fishes/other aquatic animals/aquatic plants, for which the products are wholly or partly to be sold.

AGRICULTURE

21. Rumah Tangga Perikanan Budidaya adalah rumah tangga yang melakukan kegiatan budidaya ikan/binatang air lainnya/tanaman air dengan tujuan sebagian/seluruh hasilnya untuk dijual.
21. *An aquaculture fishery household is a household conducting activities in culturing fishes/other aquatic animals/aquatic plants, for which the products are wholly or partly to be sold. different types of parameters.*

ULASAN**DESCRIPTION**

Luas panen padi di Kabupaten Tanjung Jabung Timur pada tahun 2017 seluas 20.593 hektar dengan total produksi padi sebesar 86.337 ton, sehingga produktivitasnya sebesar 41,93 kuintal per hektar.

Harvest area of paddy in Tanjung Jabung Timur Regency in 2017 was 20.593 hectare and total production 86.337 tons, so productivity of paddy was 41,93 quintals/hectare.

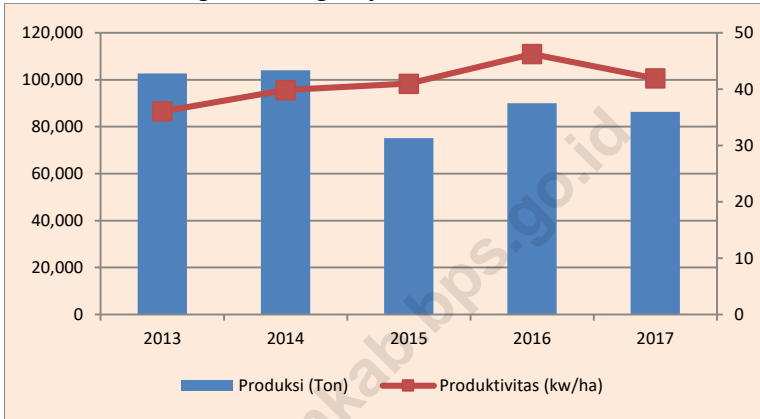
Buahan yang paling banyak dihasilkan di Kabupaten Tanjung Jabung Timur adalah pisang, sebanyak 8.563 ton pisang dihasilkan pada tahun 2017.

Banana is the most produced fruit in Tanjung Jabung Timur Regency as many as 8.563 tons were produced in 2017.

Sektor perkebunan di Kabupaten Tanjung Jabung Timur masih didominasi oleh perkebunan kelapa dalam dan kelapa sawit. Produksi kelapa dalam dan kelapa sawit tahun 2017 masing-masing 47.800 ton dan 51.398 ton.

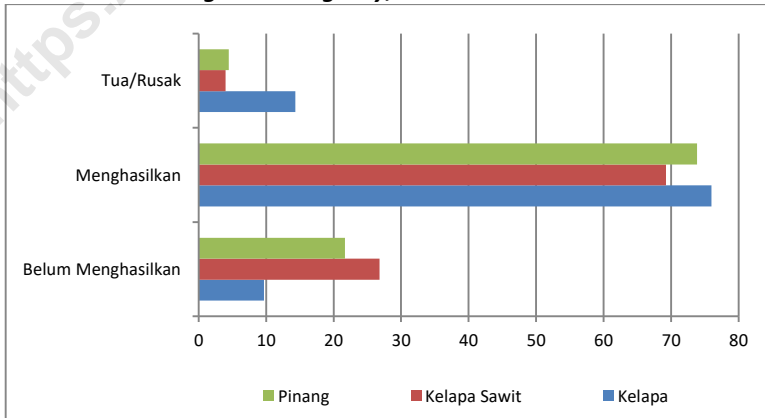
Plantation in Tanjung Jabung Timur Regency is still dominated by coconut and palm oil. Production of palm and palm oil in 2017, respectively 47.800 tons and 51.398 tons.

Gambar 7 **Produksi and Produktivitas Padi di Kabupaten Tanjung Jabung Timur, 2017**
Picture **Food Crops Production and Productivity in Tanjung Jabung Timur Regency, 2017**



Sumber/Source: Dinas Tanaman Pangan dan Hortikultura Kabupaten Tanjung Jabung Timur/Food Crops and Horticultural Office of Tanjung Jabung Timur Regency

Gambar 8 **Presentase Luas Tanam Tanaman Perkebunan di Kabupaten Tanjung Jabung Timur, 2017**
Picture **Percentage of Plantation Planted Area in Tanjung Jabung Timur Regency, 2017**



Sumber/Source: Dinas Perkebunan dan Peternakan Kabupaten Tanjung Jabung Timur/Plantation and Livestock Office of Tanjung Jabung Timur Regency

5.1 TANAMAN PANGAN/*FOOD CROPS*

Tabel 5.1.1 Luas Tanam, Luas Panen dan Produksi Padi (Sawah & Ladang) Menurut Kecamatan di Kabupaten Tanjung Jabung Timur, 2017
Planted Area, Harvested Area and Production of Wetland & Dryland Paddy by Subdistricts in Tanjung Jabung Timur Regency, 2017

Kecamatan <i>Subdistricts</i>	Sisa Tanaman Tahun Lalu <i>Rest of Last Years</i>	Luas Tanaman Tahun Ini <i>Planted Area on This Year</i>	Kerusakan/Puso <i>Damaged</i>		Luas Panen <i>Harvested Area</i>
			(Ha)	%	
(1)	(2)	(3)	(4)	(5)	(6)
1. Mendahara	-	-	-	-	-
2. Mendahara Ulu	18	22,8	-	-	29
3. Geragai	55	511,9	-	-	573
4. Dendang	1 959	4 268,0	-	-	3 741
5. Muara Sabak Barat	324	620,8	5	-	641
6. Muara Sabak Timur	2 828	3 968,1	2	-	3 839
7. Kuala Jambi	-	-	-	-	-
8. Rantau Rasau	-	3 244,4	82	-	3 198
9. Berbak	1 838	6 372	1 109	-	3 746
10. Nipah Panjang	2 355	4 847,6	-	-	4 603
11. Sadu	51	183,8	-	-	223
Jumlah/Total	9 428	24 039,4	1 198		20 593

Lanjutan Tabel/Continued Tabel 5.1.1

Tahun Year	Luas Panen Harvested Area (Ha)	Produksi Production (Ton)	Produktivitas Productivity (Kw/Ha)
(1)	(2)	(3)	(4)
2013	28 463	102 692	36,08
2014	26 112	104 090	39,86
2015	18 322	75 109	40,99
2016	19 472	90 052	46,25
2017	20 593	86 337	41,93

Catatan/Note : Bentuk produksi = Gabah Kering Panen (GKP)

... : Data tidak tersedia/ data not available

Sumber/Source: Dinas Tanaman Pangan dan Holtikultura Kabupaten Tanjung Jabung Timur/Food Crops and Horticultural Office of Tanjung Jabung Timur Regency

Tabel 5.1.2 Luas Tanaman dan Luas Panen Jagung Menurut Kecamatan di Kabupaten Tanjung Jabung Timur, 2017
Planted Area and Harvested Area of Maize by Subdistricts in Tanjung Jabung Timur Regency, 2017

Kecamatan Subdistricts	Sisa Tanaman Tahun Lalu Rest of Last Years	Luas Tanaman Tahun Ini Planted Area on This Year	Kerusakan/Puso Damaged		Luas Panen Harvested Area
			(Ha)	%	
(1)	(2)	(3)	(4)	(5)	(6)
1. Mendahara	42	3,0	-		25
2. Mendahara Ulu	93	53,0	-		11
3. Geragai	318	103,7	16		92
4. Dendang	1 155	412,1	-		433
5. Muara Sabak Barat	667	160	-		135
6. Muara Sabak Timur	83	24	-		19
7. Kuala Jambi	91	54	-		4
8. Rantau Rasau	292	91,9	-		91
9. Berbak	1 040	328,1	-		329
10. Nipah Panjang	1 716	558	-		581
11. Sadu	438	112,9	-		119
Jumlah/Total	5 935	1 900,7	16		1 839

Lanjutan Tabel/Continued Tabel 5.1.2

Tahun Year	Luas Panen Harvested Area (Ha)	Produksi Production (Ton)	Produktivitas Productivity (Kw/Ha)
(1)	(2)	(3)	(4)
2013	576	1 796	31,17
2014	800	4 000	50,06
2015	1 359	9 239	67,98
2016	2 164	13 950	60,81
2017	1 839	13 108	71,28

Catatan/Note : Bentuk produksi = Pipilan Kering Jagung

... : Data tidak tersedia/ data not available

Sumber/Source: Dinas Tanaman Pangan dan Holtikultura Kabupaten Tanjung Jabung Timur/*Food Crops and Horticultural Office of Tanjung Jabung Timur Regency*

Tabel 5.1.3 Luas Tanaman dan Luas Panen Kedelai Menurut Kecamatan di Kabupaten Tanjung Jabung Timur, 2017
Planted Area and Harvested Area of Soybean by Subdistricts in Tanjung Jabung Timur Regency, 2017

Kecamatan Subdistricts	Sisa Tanaman Tahun Lalu Rest of Last Years	Luas Tanaman Tahun Ini Planted Area on This Year	Kerusakan/Puso Damaged		Luas Panen Harvested Area
			(Ha)	%	
(1)	(2)	(3)	(4)	(5)	(6)
1. Mendahara	-	-	-	-	-
2. Mendahara Ulu	-	-	-	-	-
3. Geragai	10	-	-	-	6
4. Dendang	481	210	-	-	210
5. Muara Sabak Barat	-	-	-	-	-
6. Muara Sabak Timur	-	-	-	-	-
7. Kuala Jambi	5	-	-	-	5
8. Rantau Rasau	1 070	359	65	-	298
9. Berbak	1 647	528	-	-	528
10. Nipah Panjang	12	3	-	-	6
11. Sadu	-	-	-	-	-
Jumlah/Total	3 225	1 100	65		1 053

Lanjutan Tabel/Continued Tabel 5.1.3

Tahun Year	Luas Panen Harvested Area (Ha)	Produksi Production (Ton)	Produktivitas Productivity (Kw/Ha)
(1)	(2)	(3)	(4)
2013	317	408	12,88
2014	979	1 265	12,92
2015	682	1 028	15,08
2016	631	1 356	19,64
2017	1 041	1 413	13,58

Catatan/Note : Bentuk produksi = Biji Kering Kedelai

... : Data tidak tersedia/ data not available

Sumber/Source: Dinas Tanaman Pangan dan Holtikultura Kabupaten Tanjung Jabung Timur/*Food Crops and Horticultural Office of Tanjung Jabung Timur Regency*

Tabel 5.1.4 Luas Tanaman dan Luas Panen Kacang Tanah Menurut Kecamatan di Kabupaten Tanjung Jabung Timur, 2017
Table *Planted Area and Harvested Area of Peanuts by Subdistricts in Tanjung Jabung Timur Regency, 2017*

Kecamatan Subdistricts	Sisa Tanaman Tahun Lalu <i>Rest of Last Years</i>	Luas Tanaman Tahun Ini <i>Planted Area on This Year</i>	Kerusakan/Puso <i>Damaged</i>		Luas Panen <i>Harvested Area</i>
			(Ha)	%	
(1)	(2)	(3)	(4)	(5)	(6)
1. Mendahara	-	-	-	-	-
2. Mendahara Ulu	2	1	-	-	1,0
3. Geragai	10	2	-	-	3,0
4. Dendang	73	31	-	-	32,9
5. Muara Sabak Barat	55	23	2	-	19,0
6. Muara Sabak Timur	51	20	-	-	21,9
7. Kuala Jambi	5	1	-	-	1,0
8. Rantau Rasau	47	2	-	-	11,9
9. Berbak	11	1	-	-	3,0
10. Nipah Panjang	10	1	-	-	4,0
11. Sadu	-	-	-	-	-
Jumlah/Total	264	82	2		97,7

Lanjutan Tabel/Continued Tabel 5.1.4

Tahun Year	Luas Panen Harvested Area (Ha)	Produksi Production (Ton)	Produktivitas Productivity (Kw/Ha)
(1)	(2)	(3)	(4)
2013	80	99	12,32
2014	91	116	12,79
2015	53	66	12,37
2016	82	99	12,14
2017	98	176	18,02

Catatan/Note : Bentuk produksi = Biji Kering Kedelai

... : Data tidak tersedia/ data not available

Sumber/Source: Dinas Tanaman Pangan dan Holtikultura Kabupaten Tanjung Jabung Timur/Food Crops and Horticultural Office of Tanjung Jabung Timur Regency

Tabel 5.1.5 Luas Tanaman dan Luas Panen Kacang Hijau Menurut Kecamatan di Kabupaten Tanjung Jabung Timur, 2017
Table *Planted Area and Harvested Area of Small Green by Subdistricts in Tanjung Jabung Timur Regency, 2017*

Kecamatan Subdistricts	Sisa Tanaman Tahun Lalu Rest of Last Years	Luas Tanaman Tahun Ini Planted Area on This Year	Kerusakan/Puso Damaged		Luas Panen Harvested Area
			(Ha)	%	
(1)	(2)	(3)	(4)	(5)	(6)
1. Mendahara	-	-	-	-	-
2. Mendahara Ulu	-	-	-	-	-
3. Geragai	-	-	-	-	-
4. Dendang	20	5	-	-	5
5. Muara Sabak Barat	-	-	-	-	-
6. Muara Sabak Timur	-	-	-	-	-
7. Kuala Jambi	23	4	-	-	5
8. Rantau Rasau	-	-	-	-	-
9. Berbak	9	5	-	-	5
10. Nipah Panjang	-	-	-	-	-
11. Sadu	3	1	-	-	1
Jumlah/Total	55	15	0	0	16

Lanjutan Tabel/Continued Tabel 5.1.5

Tahun Year	Luas Panen Harvested Area (Ha)	Produksi Production (Ton)	Produktivitas Productivity (Kw/Ha)
(1)	(2)	(3)	(4)
2013	57	69	12,05
2014	33	40	12,07
2015	17	20	11,99
2016	21	24	11,65
2017	16	19	11,61

Catatan/Note : Bentuk produksi = Biji Kering Kacang Hijau

... : Data tidak tersedia/ data not available

Sumber/Source: Dinas Tanaman Pangan dan Holtikultura Kabupaten Tanjung Jabung Timur/*Food Crops and Horticultural Office of Tanjung Jabung Timur Regency*

Tabel 5.1.6 Luas Tanaman dan Luas Panen Ubi Kayu Menurut Kecamatan di Kabupaten Tanjung Jabung Timur, 2017
Table *Planted Area and Harvested Area of Cassavas by Subdistricts in Tanjung Jabung Timur Regency, 2017*

Kecamatan Subdistricts	Sisa Tanaman Tahun Lalu <i>Rest of Last Years</i>	Luas Tanaman Tahun Ini <i>Planted Area on This Year</i>	Kerusakan/Puso <i>Damaged</i>		Luas Panen <i>Harvested Area</i>
			(Ha)	%	
(1)	(2)	(3)	(4)	(5)	(6)
1. Mendahara	55	12	-		9
2. Mendahara Ulu	-	-	-		-
3. Geragai	36	5	-		8
4. Dendang	111	42	2		45
5. Muara Sabak Barat	108	8	-		17
6. Muara Sabak Timur	261	34	-		33
7. Kuala Jambi	176	24	-		23
8. Rantau Rasau	120	11	-		13
9. Berbak	209	4	-		35
10. Nipah Panjang	38	10	-		11
11. Sadu	28	6	-		3
Jumlah/Total	1 142	156	2		197

Lanjutan Tabel/Continued Tabel 5.1.6

Tahun Year	Luas Panen Harvested Area (Ha)	Produksi Production (Ton)	Produktivitas Productivity (Kw/Ha)
(1)	(2)	(3)	(4)
2013	327	4 396	134,44
2014	252	3 686	146,30
2015	294	6 388	217,27
2016	165	5 523	334,95
2017	197	6 482	329,87

Catatan/Note : Bentuk produksi = Biji Kering Kacang Hijau

... : Data tidak tersedia/ data not available

Sumber/Source: Dinas Tanaman Pangan dan Holtikultura Kabupaten Tanjung Jabung Timur/*Food Crops and Horticultural Office of Tanjung Jabung Timur Regency*

Tabel 5.1.7 Luas Tanaman dan Luas Panen Ubi Jalar Menurut Kecamatan di Kabupaten Tanjung Jabung Timur, 2017
Table *Planted Area and Harvested Area of Sweet Potatoes by Subdistricts in Tanjung Jabung Timur Regency, 2017*

Kecamatan Subdistricts	Sisa Tanaman Tahun Lalu <i>Rest of Last Years</i>	Luas Tanaman Tahun Ini <i>Planted Area on This Year</i>	Kerusakan/Puso <i>Damaged</i>		Luas Panen <i>Harvested Area</i>
			(Ha)	%	
(1)	(2)	(3)	(4)	(5)	(6)
1. Mendahara	-	-	-	-	-
2. Mendahara Ulu	14	4	-	-	4
3. Geragai	8	3	-	-	3
4. Dendang	63	17	1	-	20
5. Muara Sabak Barat	-	-	-	-	-
6. Muara Sabak Timur	112	29	-	-	33
7. Kuala Jambi	10	1	-	-	1
8. Rantau Rasau	3	1	-	-	1
9. Berbak	3	2	-	-	2
10. Nipah Panjang	12	2	-	-	3
11. Sadu	-	-	-	-	-
Jumlah/Total	225	59	1		67

Lanjutan Tabel/Continued Tabel 5.1.7

Tahun Year	Luas Panen Harvested Area (Ha)	Produksi Production (Ton)	Produktivitas Productivity (Kw/Ha)
(1)	(2)	(3)	(4)
2013	130	962	74,03
2014	122	936	76,76
2015	61	674	110,52
2016	836	1 167	139,56
2017	67	712	106,47

Catatan/Note : Bentuk produksi = Umbi Basah Ubi Jalar

... : Data tidak tersedia/ data not available

Sumber/Source: Dinas Tanaman Pangan dan Holtikultura Kabupaten Tanjung Jabung Timur/*Food Crops and Horticultural Office of Tanjung Jabung Timur Regency*

5.2 HORTIKULTURA/HORTICULTURE

Tabel 5.2.1 Luas Tanaman, Luas Panen, dan Produksi Kacang Panjang Menurut Kecamatan di Kabupaten Tanjung Jabung Timur, 2017
Planted Area, Harvested Area and Production of Yardlong Beans by Subdistricts in Tanjung Jabung Timur Regency, 2017

Kecamatan Subdistricts	Sisa Tanaman Tahun Lalu Rest of Last Years	Luas Tanaman Tahun Ini Planted Area on This Year	Luas Tanaman Kumulatif Cummulative Planted Area (Ha)	Kerusakan/Puso Damaged	
				(Ha)	%
(1)	(2)	(3)	(4)	(5)	(6)
1. Mendahara	2	4	6	-	-
2. Mendahara Ulu	1	-	1	-	-
3. Geragai	2	8	10	-	-
4. Dendang	4	15	19	2	2,63
5. Muara Sabak Barat	1	4	5	-	-
6. Muara Sabak Timur	-	5	5	-	-
7. Kuala Jambi	-	8	8	-	-
8. Rantau Rasau	1	5	6	-	-
9. Berbak	1	10	11	-	-
10. Nipah Panjang	1	4	5	-	-
11. Sadu	-	-	-	-	-
Jumlah/Total	13	63	76	-	-

Lanjutan Tabel/Continued Tabel 5.2.1

	Kecamatan Subdistricts	Luas Panen Harvested Area (Ha)	Produksi Production (Ton)	Produktivitas Productivity (Kw/Ha)	Sisa Tanaman Akhir Tahun Rest of This Year (Ha)
	(1)	(2)	(3)	(4)	(5)
1.	Mendahara	6	3,1	5,16	-
2.	Mendahara Ulu	1	0,4	4,00	-
3.	Geragai	10	6	6	-
4.	Dendang	17	8,1	4,76	3
5.	Muara Sabak Barat	5	0,6	1,2	-
6.	Muara Sabak Timur	5	3,9	7,8	1
7.	Kuala Jambi	6	1,6	2,6	2
8.	Rantau Rasau	3	6,5	21,6	3
9.	Berbak	11	27,95	25,4	-
10.	Nipah Panjang	4	3	7,5	1
11.	Sadu	-	-	-	-
	Jumlah/Total	68	61,15		10

Catatan/Note : Bentuk produksi = Sayuran Segar

Luas Panen = Luas Panen Jan s.d. Des 2015 + Luas panen Belum Habis Des 2015

Produksi = Produksi Panen Jan s.d. Des 2015 + Produksi Panen Belum Habis Jan s.d. Des 2015

Sumber/Source: Dinas Tanaman Pangan dan Holtikultura Kabupaten Tanjung Jabung Timur/Food Crops and Horticultural Office of Tanjung Jabung Timur Regency

Tabel 5.2.2 Luas Tanaman, Luas Panen, dan Produksi Cabe Besar Menurut Kecamatan di Kabupaten Tanjung Jabung Timur, 2017
Planted Area, Harvest Area and Production of Chilli by Subdistricts in Tanjung Jabung Timur Regency, 2017

Kecamatan Subdistricts	Sisa Tanaman Tahun Lalu Rest of Last Years (Ha)	Luas Tanaman Tahun Ini Planted Area on This Year (Ha)	Luas Tanaman Kumulatif Cumulative Planted Area (Ha)	Kerusakan/Puso Damaged	
				(Ha)	%
(1)	(2)	(3)	(4)	(5)	(6)
1. Mendahara	-	-	-	-	-
2. Mendahara Ulu	6	14	20	-	-
3. Geragai	3	9	12	-	-
4. Dendang	5	1	6	-	-
5. Muara Sabak Barat	3	-	3	-	-
6. Muara Sabak Timur	1	5	6	-	-
7. Kuala Jambi	-	1	1	1	1,19
8. Rantau Rasau	2	1	3	-	-
9. Berbak	1	23	24	-	-
10. Nipah Panjang	2	6	8	-	-
11. Sadu	-	1	1	-	-
Jumlah/Total	23	61	84	-	-

Lanjutan Tabel/Continued Tabel 5.2.2

	Kecamatan Subdistricts	Luas Panen Harvested Area (Ha)	Produksi Production (Ton)	Produktivitas Productivity (Kw/Ha)	Sisa Tanaman Akhir Tahun Rest of This Year (Ha)
	(1)	(2)	(3)	(4)	(5)
1.	Mendahara	-	-	-	-
2.	Mendahara Ulu	14	3,4	2,42	6
3.	Geragai	9	10,7	11,80	3
4.	Dendang	13	6,9	5,30	5
5.	Muara Sabak Barat	3	-	-	3
6.	Muara Sabak Timur	6	17,4	29,00	1
7.	Kuala Jambi	-	-	-	1
8.	Rantau Rasau	2	5	25	1
9.	Berbak	23	39,20	17,04	1
10.	Nipah Panjang	4	4,6	11,5	4
11.	Sadu	1	0,5	5	-
	Jumlah/Total	75	87,7	11,69	25

Catatan/Note : Bentuk produksi = Buah Segar

Sumber/Source: Dinas Tanaman Pangan dan Holtikultura Kabupaten Tanjung Jabung Timur/Food Crops and Horticultural Office of Tanjung Jabung Timur Regency

Tabel 5.2.3 Luas Tanaman, Luas Panen, dan Produksi Cabe Rawit Menurut Kecamatan di Kabupaten Tanjung Jabung Timur, 2017
Planted Area, Harvest Area and Production of Chilli by Subdistricts in Tanjung Jabung Timur Regency, 2017

Kecamatan <i>Subdistricts</i>	Sisa Tanaman Tahun Lalu <i>Rest of Last Years</i>	Luas Tanaman Tahun Ini <i>Planted Area on This Year</i>	Luas Tanaman Kumulatif <i>Cummulative Planted Area (Ha)</i>	Kerusakan/Puso <i>Damaged</i>	
				(Ha)	%
(1)	(2)	(3)	(4)	(5)	(6)
1. Mendahara	6	24	30	3	-
2. Mendahara Ulu	3	5	8	-	-
3. Geragai	3	6	9	-	-
4. Dendang	4	-	4	-	-
5. Muara Sabak Barat	2	-	2	-	-
6. Muara Sabak Timur	-	43	43	-	-
7. Kuala Jambi	-	50	50	10	-
8. Rantau Rasau	-	2	2	-	-
9. Berbak	-	1	1	-	-
10. Nipah Panjang	1	3	4	-	-
11. Sadu	1	2	3	-	-
Jumlah/Total	20	136	156	13	-

Lanjutan Tabel/Continued Tabel 5.2.3

	Kecamatan Subdistricts	Luas Panen Harvested Area (Ha)	Produksi Production (Ton)	Produktivitas Productivity (Kw/Ha)	Sisa Tanaman Akhir Tahun Rest of This Year (Ha)
	(1)	(2)	(3)	(4)	(5)
1.	Mendahara	25	20,5	8,2	2
2.	Mendahara Ulu	7	1,6	2,28	1
3.	Geragai	8	6	7,5	1
4.	Dendang	10	5	5	3
5.	Muara Sabak Barat	1	-	-	2
6.	Muara Sabak Timur	42	15,8	3,76	-
7.	Kuala Jambi	38	4,4	1,15	2
8.	Rantau Rasau	2	-	-	-
9.	Berbak	1	0,2	2	-
10.	Nipah Panjang	3	2	6,6	1
11.	Sadu	2	1,5	7,5	1
	Jumlah/Total	139	57	-	13

Catatan/Note : Bentuk produksi = Buah Segar

Sumber/Source: Dinas Tanaman Pangan dan Holtikultura Kabupaten Tanjung Jabung Timur/Food Crops and Horticultural Office of Tanjung Jabung Timur Regency

Tabel 5.2.4 **Produksi Alpukat Per Triwulan di Kabupaten Tanjung Jabung Timur, 2017**
Production of Avocado Quarterly in Tanjung Jabung Timur Regency, 2017

	Triwulan Quarter	Tanaman Hasil Crops (Pohon)	Produksi Production (Kuintal)
	(1)	(2)	(3)
1.	Triwulan I/Quarter I	24	17
2.	Triwulan II/Quarter II	26	113
3.	Triwulan III/Quarter III	17	12
4.	Triwulan IV/Quarter IV	353	34
	Jumlah/Total	420	176

Sumber/Source: Dinas Tanaman Pangan dan Holtikultura Kabupaten Tanjung Jabung Timur/Food Crops and Horticultural Office of Tanjung Jabung Timur Regency

Tabel 5.2.5 Produksi Belimbing Per Triwulan di Kabupaten Tanjung Jabung Timur, 2017
Table **Production of Star Fruit Quarterly in Tanjung Jabung Timur Regency, 2017**

Triwulan Quarter	Tanaman Hasil (Pohon)	Produksi (Kuintal)
(1)	(2)	(3)
1. Triwulan I/Quarter I	167	37
2. Triwulan II/Quarter II	186	43
3. Triwulan III/Quarter III	117	42
4. Triwulan IV/Quarter IV	291	103
Jumlah/Total	761	225

Sumber/Source: Dinas Tanaman Pangan dan Holtikultura Kabupaten Tanjung Jabung Timur/Food Crops and Horticultural Office of Tanjung Jabung Timur Regency

Tabel 5.2.6 Produksi Duku Per Triwulan di Kabupaten Tanjung Jabung Timur, 2017
Table *Production of Duku Quarterly in Tanjung Jabung Timur Regency, 2017*

	Triwulan Quarter	Tanaman Hasil (Pohon)	Produksi (Kuintal)
	(1)	(2)	(3)
1.	Triwulan I/Quarter I	459	191
2.	Triwulan II/Quarter II	117	74
3.	Triwulan III/Quarter III	53	75
4.	Triwulan IV/Quarter IV	6 136	576
Jumlah/Total		6 765	916

Sumber/Source: Dinas Tanaman Pangan dan Holtikultura Kabupaten Tanjung Jabung Timur/*Food Crops and Horticultural Office of Tanjung Jabung Timur Regency*

Tabel 5.2.7 Produksi Durian Per Triwulan di Kabupaten Tanjung Jabung Timur, 2017
Table **Production of Durian Quarterly in Tanjung Jabung Timur Regency, 2017**

Triwulan Quarter	Tanaman Hasil (Pohon)	Produksi (Kuintal)
(1)	(2)	(3)
1. Triwulan I/Quarter I	567	337
2. Triwulan II/Quarter II	535	150
3. Triwulan III/Quarter III	2 696	186
4. Triwulan IV/Quarter IV	4 658	677
Jumlah/Total	8 456	1 350

Sumber/Source: Dinas Tanaman Pangan dan Holtikultura Kabupaten Tanjung Jabung Timur/Food Crops and Horticultural Office of Tanjung Jabung Timur Regency

Tabel 5.2.8 Produksi Jambu Air Per Triwulan di Kabupaten Tanjung Jabung Timur, 2017
Table Production of Rose Apple Quarterly in Tanjung Jabung Timur Regency, 2017

	Triwulan Quarter	Tanaman Hasil (Pohon)	Produksi (Kuintal)
	(1)	(2)	(3)
1.	Triwulan I/Quarter I	1 291	1 136
2.	Triwulan II/Quarter II	797	329
3.	Triwulan III/Quarter III	1 339	1 549
4.	Triwulan IV/Quarter IV	1 744	232
	Jumlah/Total	5 171	3 246

Sumber/Source: Dinas Tanaman Pangan dan Holtikultura Kabupaten Tanjung Jabung Timur/Food Crops and Horticultural Office of Tanjung Jabung Timur Regency

Tabel 5.2.9 Produksi Jambu Biji Per Triwulan di Kabupaten Tanjung Jabung Timur, 2017
Production of Guava Quarterly in Tanjung Jabung Timur Regency, 2017

	Triwulan Quarter	Tanaman Hasil (Pohon)	Produksi (Kuintal)
	(1)	(2)	(3)
1.	Triwulan I/Quarter I	764	144
2.	Triwulan II/Quarter II	1 044	676
3.	Triwulan III/Quarter III	851	216
4.	Triwulan IV/Quarter IV	2 239	113
	Jumlah/Total	4 898	1 149

Sumber/Source: Dinas Tanaman Pangan dan Holtikultura Kabupaten Tanjung Jabung Timur/Food Crops and Horticultural Office of Tanjung Jabung Timur Regency

Tabel 5.2.10 Produksi Jeruk Siam Per Triwulan di Kabupaten Tanjung Jabung Timur, 2017
Production of Orange Quarterly in Tanjung Jabung Timur Regency, 2017

	Triwulan Quarter	Tanaman Hasil (Pohon)	Produksi (Kuintal)
	(1)	(2)	(3)
1.	Triwulan I/Quarter I	26 001	4 052
2.	Triwulan II/Quarter II	15 738	1 673
3.	Triwulan III/Quarter III	12 426	1 719
4.	Triwulan IV/Quarter IV	5 703	752
	Jumlah/Total	59 868	8 196

Sumber/Source: Dinas Tanaman Pangan dan Holtikultura Kabupaten Tanjung Jabung Timur/Food Crops and Horticultural Office of Tanjung Jabung Timur Regency

Tabel 5.2.11 Produksi Jeruk Besar Per Triwulan di Kabupaten Tanjung Jabung Timur, 2017
Table **Production of Pomelo Quarterly in Tanjung Jabung Timur Regency, 2017**

	Triwulan Quarter	Tanaman Hasil (Pohon)	Produksi (Kuintal)
	(1)	(2)	(3)
1.	Triwulan I/Quarter I	86	16
2.	Triwulan II/Quarter II	40	10
3.	Triwulan III/Quarter III	40	15
4.	Triwulan IV/Quarter IV	175	255
Jumlah/Total		341	296

Sumber/Source: Dinas Tanaman Pangan dan Holtikultura Kabupaten Tanjung Jabung Timur/Food Crops and Horticultural Office of Tanjung Jabung Timur Regency

Tabel 5.2.12 Produksi Mangga Per Triwulan di Kabupaten Tanjung Jabung Timur, 2017
Table Production of Mango Quarterly in Tanjung Jabung Timur Regency, 2017

	Triwulan Quarter	Tanaman Hasil (Pohon)	Produksi (Kuintal)
	(1)	(2)	(3)
1.	Triwulan I/Quarter I	1 651	901
2.	Triwulan II/Quarter II	565	318
3.	Triwulan III/Quarter III	1 163	300
4.	Triwulan IV/Quarter IV	2 170	726
	Jumlah/Total	5 549	2 245

Sumber/Source: Dinas Tanaman Pangan dan Holtikultura Kabupaten Tanjung Jabung Timur/Food Crops and Horticultural Office of Tanjung Jabung Timur Regency

Tabel 5.2.13 Produksi Manggis Per Triwulan di Kabupaten Tanjung Jabung Timur, 2017
Table **Production of Mangosteen Quarterly in Tanjung Jabung Timur Regency, 2017**

	Triwulan Quarter	Tanaman Hasil (Pohon)	Produksi (Kuintal)
	(1)	(2)	(3)
1.	Triwulan I/Quarter I	55	13
2.	Triwulan II/Quarter II	50	41
3.	Triwulan III/Quarter III	55	40
4.	Triwulan IV/Quarter IV	704	92
Jumlah/Total		864	186

Sumber/Source: Dinas Tanaman Pangan dan Holtikultura Kabupaten Tanjung Jabung Timur/Food Crops and Horticultural Office of Tanjung Jabung Timur Regency

Tabel 5.2.14 Produksi Nangka Per Triwulan di Kabupaten Tanjung Jabung Timur, 2017
Production of Jack Fruit Quarterly in Tanjung Jabung Timur Regency, 2017

	Triwulan Quarter	Tanaman Hasil (Pohon)	Produksi (Kuintal)
	(1)	(2)	(3)
1.	Triwulan I/Quarter I	7 991	5 282
2.	Triwulan II/Quarter II	8 087	1 390
3.	Triwulan III/Quarter III	7 050	1 121
4.	Triwulan IV/Quarter IV	9 235	1 043
	Jumlah/Total	32 363	8 836

Sumber/Source: Dinas Tanaman Pangan dan Holtikultura Kabupaten Tanjung Jabung Timur/Food Crops and Horticultural Office of Tanjung Jabung Timur Regency

Tabel 5.2.15 Produksi Nanas Per Triwulan di Kabupaten Tanjung Jabung Timur, 2017
Table **Production of Pineapple Quarterly in Tanjung Jabung Timur Regency, 2017**

	Triwulan Quarter	Tanaman Hasil (Pohon)	Produksi (Kuintal)
	(1)	(2)	(3)
1.	Triwulan I/ <i>Quarter I</i>	10 378	322
2.	Triwulan II/ <i>Quarter II</i>	18 325	244
3.	Triwulan III/ <i>Quarter III</i>	23 390	267
4.	Triwulan IV/ <i>Quarter IV</i>	29 031	312
Jumlah/Total		81 124	1 145

Sumber/Source: Dinas Tanaman Pangan dan Holtikultura Kabupaten Tanjung Jabung Timur/*Food Crops and Horticultural Office of Tanjung Jabung Timur Regency*

Tabel 5.2.16 Produksi Pepaya Per Triwulan di Kabupaten Tanjung Jabung Timur, 2017
Production of Papaya Quarterly in Tanjung Jabung Timur Regency, 2017

	Triwulan Quarter	Tanaman Hasil (Pohon)	Produksi (Kuintal)
	(1)	(2)	(3)
1.	Triwulan I/Quarter I	3 143	580
2.	Triwulan II/Quarter II	3 490	363
3.	Triwulan III/Quarter III	3 473	775
4.	Triwulan IV/Quarter IV	4 919	312
Jumlah/Total		15 025	2 030

Sumber/Source: Dinas Tanaman Pangan dan Holtikultura Kabupaten Tanjung Jabung Timur/Food Crops and Horticultural Office of Tanjung Jabung Timur Regency

Tabel 5.2.17 Produksi Pisang Per Triwulan di Kabupaten Tanjung Jabung Timur, 2017
Table **Production of Banana Quarterly in Tanjung Jabung Timur Regency, 2017**

	Triwulan Quarter	Tanaman Hasil (Pohon)	Produksi (Kuintal)
	(1)	(2)	(3)
1.	Triwulan I/ <i>Quarter I</i>	108 478	24 702
2.	Triwulan II/ <i>Quarter II</i>	132 538	12 071
3.	Triwulan III/ <i>Quarter III</i>	117 304	28 245
4.	Triwulan IV/ <i>Quarter IV</i>	119 196	20 615
	Jumlah/Total	477 516	85 633

Sumber/Source: Dinas Tanaman Pangan dan Holtikultura Kabupaten Tanjung Jabung Timur/*Food Crops and Horticultural Office of Tanjung Jabung Timur Regency*

Tabel 5.2.18 Produksi Rambutan Per Triwulan di Kabupaten Tanjung Jabung Timur, 2017
Table Production of Rambutan Quarterly in Tanjung Jabung Timur Regency, 2017

	Triwulan Quarter	Tanaman Hasil (Pohon)	Produksi (Kuintal)
	(1)	(2)	(3)
1.	Triwulan I/Quarter I	1 067	130
2.	Triwulan II/Quarter II	241	100
3.	Triwulan III/Quarter III	142	105
4.	Triwulan IV/Quarter IV	9 874	188
	Jumlah/Total	11 324	523

Sumber/Source: Dinas Tanaman Pangan dan Holtikultura Kabupaten Tanjung Jabung Timur/Food Crops and Horticultural Office of Tanjung Jabung Timur Regency

Tabel 5.2.19 Produksi Salak Per Triwulan di Kabupaten Tanjung Jabung Timur, 2017
Table **Production of Salacca Quarterly in Tanjung Jabung Timur Regency, 2017**

	Triwulan Quarter	Tanaman Hasil (Pohon)	Produksi (Kuintal)
	(1)	(2)	(3)
1.	Triwulan I/ <i>Quarter I</i>	200	-
2.	Triwulan II/ <i>Quarter II</i>	200	26
3.	Triwulan III/ <i>Quarter III</i>	150	25
4.	Triwulan IV/ <i>Quarter IV</i>	150	5
Jumlah/Total		700	56

Sumber/Source: Dinas Tanaman Pangan dan Holtikultura Kabupaten Tanjung Jabung Timur/*Food Crops and Horticultural Office of Tanjung Jabung Timur Regency*

Tabel 5.2.20 Produksi Sawo Per Triwulan di Kabupaten Tanjung Jabung Timur, 2017
Production of Star Apple Quarterly in Tanjung Jabung Timur Regency, 2017

	Triwulan Quarter	Tanaman Hasil (Pohon)	Produksi (Kuintal)
	(1)	(2)	(3)
1.	Triwulan I/Quarter I	1 550	568
2.	Triwulan II/Quarter II	1 723	136
3.	Triwulan III/Quarter III	1 500	139
4.	Triwulan IV/Quarter IV	2 701	100
Jumlah/Total		7 474	943

Sumber/Source: Dinas Tanaman Pangan dan Holtikultura Kabupaten Tanjung Jabung Timur/Food Crops and Horticultural Office of Tanjung Jabung Timur Regency

Tabel 5.2.21 Produksi Sirsak Per Triwulan di Kabupaten Tanjung Jabung Timur, 2017
Table **Production of Soursop Quarterly in Tanjung Jabung Timur Regency, 2017**

	Triwulan Quarter	Tanaman Hasil (Pohon)	Produksi (Kuintal)
	(1)	(2)	(3)
1.	Triwulan I/Quarter I	1 138	189
2.	Triwulan II/Quarter II	648	47
3.	Triwulan III/Quarter III	782	145
4.	Triwulan IV/Quarter IV	1 749	110
Jumlah/Total		4 317	491

Sumber/Source: Dinas Tanaman Pangan dan Holtikultura Kabupaten Tanjung Jabung Timur/Food Crops and Horticultural Office of Tanjung Jabung Timur Regency

Tabel 5.2.22 Produksi Sukun Per Triwulan di Kabupaten Tanjung Jabung Timur, 2017
Production of Breadfruit Quarterly in Tanjung Jabung Timur Regency, 2017

	Triwulan Quarter	Tanaman Hasil (Pohon)	Produksi (Kuintal)
	(1)	(2)	(3)
1.	Triwulan I/Quarter I	785	91
2.	Triwulan II/Quarter II	1 298	124
3.	Triwulan III/Quarter III	879	44
4.	Triwulan IV/Quarter IV	3 197	37
Jumlah/Total		6 159	296

Sumber/Source: Dinas Tanaman Pangan dan Holtikultura Kabupaten Tanjung Jabung Timur/Food Crops and Horticultural Office of Tanjung Jabung Timur Regency

Tabel 5.2.23 Produksi Melinjo Per Triwulan di Kabupaten Tanjung Jabung Timur, 2017
Table **Production of Melinjo Quarterly in Tanjung Jabung Timur Regency, 2017**

	Triwulan Quarter	Tanaman Hasil (Pohon)	Produksi (Kuintal)
	(1)	(2)	(3)
1.	Triwulan I/ <i>Quarter I</i>	4 186	819
2.	Triwulan II/ <i>Quarter II</i>	3 438	660
3.	Triwulan III/ <i>Quarter III</i>	3 344	626
4.	Triwulan IV/ <i>Quarter IV</i>	3 653	188
Jumlah/Total		14 621	2 293

Sumber/Source: Dinas Tanaman Pangan dan Holtikultura Kabupaten Tanjung Jabung Timur/*Food Crops and Horticultural Office of Tanjung Jabung Timur Regency*

Tabel 5.2.24 Produksi Petai Per Triwulan di Kabupaten Tanjung Jabung Timur, 2017
Table Production of Petai Quarterly in Tanjung Jabung Timur Regency, 2017

	Triwulan Quarter	Tanaman Hasil (Pohon)	Produksi (Kuintal)
	(1)	(2)	(3)
1.	Triwulan I/Quarter I	403	135
2.	Triwulan II/Quarter II	521	200
3.	Triwulan III/Quarter III	478	268
4.	Triwulan IV/Quarter IV	777	157
	Jumlah/Total	2 179	760

Sumber/Source: Dinas Tanaman Pangan dan Holtikultura Kabupaten Tanjung Jabung Timur/Food Crops and Horticultural Office of Tanjung Jabung Timur Regency

Tabel 5.2.25 Produksi Jengkol Per Triwulan di Kabupaten Tanjung Jabung Timur, 2017
Table **Production of Jengkol Quarterly in Tanjung Jabung Timur Regency, 2017**

Triwulan Quarter	Tanaman Hasil (Pohon)	Produksi (Kuintal)
(1)	(2)	(3)
1. Triwulan I/Quarter I	1 406	847
2. Triwulan II/Quarter II	2 379	1 219
3. Triwulan III/Quarter III	2 677	2 134
4. Triwulan IV/Quarter IV	3 369	273
Jumlah/Total	9 831	4 473

Sumber/Source: Dinas Tanaman Pangan dan Holtikultura Kabupaten Tanjung Jabung Timur/Food Crops and Horticultural Office of Tanjung Jabung Timur Regency

Tabel 5.2.26 Produksi Kacang Panjang Menurut Bulan di Kabupaten Tanjung Jabung Timur, 2017
Table Production of Yardlong Bean by Month in Tanjung Jabung Timur Regency, 2017

	Bulan Month	Luas Panen Harvest Area (Ha)	Produksi Production (Kuintal)
	(1)	(2)	(3)
1.	Januari	6	124
2.	Februari	3	14
3.	Maret	3	757
4.	April	3	7
5.	Mei	8	1 517
6.	Juni	8	124
7.	Juli	6	19
8.	Agustus	10	103
9.	September	8	107
10.	Oktober	5	170
11.	November	4	178
12.	Desember	4	13
Jumlah/Total		68	3 133

Keterangan/Note: ... = Data tidak tersedia/data is not available

Sumber/Source: Dinas Tanaman Pangan dan Holtikultura Kabupaten Tanjung Jabung Timur/Food Crops and Horticultural Office of Tanjung Jabung Timur Regency

Tabel 5.2.27 Produksi Cabe Besar Menurut Bulan di Kabupaten Tanjung Jabung Timur, 2017
Table **Production of Chili by Month in Tanjung Jabung Timur Regency, 2017**

	Bulan Month	Luas Panen Harvest Area (Ha)	Produksi Production (Kuintal)
	(1)	(2)	(3)
1.	Januari	3	24
2.	Februari	5	47
3.	Maret	2	775
4.	April	3	1 500
5.	Mei	4	1 527
6.	Juni	9	160
7.	Juli	4	25
8.	Agustus	7	133
9.	September	7	48
10.	Oktober	15	43
11.	November	8	73
12.	Desember	8	50
Jumlah/Total		75	4 405

Keterangan/Note: ... = Data tidak tersedia/data is not available

Sumber/Source: Dinas Tanaman Pangan dan Holtikultura Kabupaten Tanjung Jabung Timur/Food Crops and Horticultural Office of Tanjung Jabung Timur Regency

Tabel 5.2.28 Produksi Cabe Rawit Menurut Bulan di Kabupaten Tanjung Jabung Timur, 2017
Table *Production of Chili by Month in Tanjung Jabung Timur Regency, 2017*

	Bulan Month	Luas Panen Harvest Area (Ha)	Produksi Production (Kuintal)
	(1)	(2)	(3)
1.	Januari	4	13
2.	Februari	6	56
3.	Maret	2	18
4.	April	3	28
5.	Mei	4	33
6.	Juni	11	49
7.	Juli	18	31
8.	Agustus	23	112
9.	September	17	112
10.	Oktober	19	41
11.	November	23	28
12.	Desember	9	49
	Jumlah/Total	139	570

Keterangan/Note: ... = Data tidak tersedia/data is not available

Sumber/Source: Dinas Tanaman Pangan dan Holtikultura Kabupaten Tanjung Jabung Timur/Food Crops and Horticultural Office of Tanjung Jabung Timur Regency

Tabel 5.2.29 Produksi Tomat Menurut Bulan di Kabupaten Tanjung Jabung Timur, 2017
Table **Production of Tomatoes by Month in Tanjung Jabung Timur Regency, 2017**

	Bulan Month	Luas Panen Harvest Area (Ha)	Produksi Production (Kuintal)
	(1)	(2)	(3)
1.	Januari	2	125
2.	Februari	1	5
3.	Maret	-	-
4.	April	2	20
5.	Mei	4	17
6.	Juni	4	18
7.	Juli	2	15
8.	Agustus	2	6
9.	September	2	8
10.	Oktober	-	-
11.	November	-	-
12.	Desember	1	80
Jumlah/Total		20	294

Keterangan/Note: ... = Data tidak tersedia/data is not available

Sumber/Source: Dinas Tanaman Pangan dan Holtikultura Kabupaten Tanjung Jabung Timur/Food Crops and Horticultural Office of Tanjung Jabung Timur Regency

Tabel 5.2.30 Produksi Terung Menurut Bulan di Kabupaten Tanjung Jabung Timur, 2017
Table Production of Eggplant by Month in Tanjung Jabung Timur Regency, 2017

	Bulan Month	Luas Panen Harvest Area (Ha)	Produksi Production (Kuintal)
	(1)	(2)	(3)
1.	Januari	2	80
2.	Februari	2	24
3.	Maret	2	46
4.	April	2	52
5.	Mei	2	18
6.	Juni	3	17
7.	Juli	3	17
8.	Agustus	2	18
9.	September	2	11
10.	Oktober	1	5
11.	November	1	5
12.	Desember	3	97
	Jumlah/Total	25	390

Keterangan/Note: ... = Data tidak tersedia/data is not available

Sumber/Source: Dinas Tanaman Pangan dan Holtikultura Kabupaten Tanjung Jabung Timur/Food Crops and Horticultural Office of Tanjung Jabung Timur Regency

Tabel 5.2.31 Produksi Ketimun Menurut Bulan di Kabupaten Tanjung Jabung Timur, 2017
Table **Production of Cucumber by Month in Tanjung Jabung Timur Regency, 2017**

	Bulan Month	Luas Panen Harvest Area (Ha)	Produksi Production (Kuintal)
	(1)	(2)	(3)
1.	Januari	3	253
2.	Februari	1	6
3.	Maret	2	57
4.	April	3	61
5.	Mei	3	61
6.	Juni	5	113
7.	Juli	3	9
8.	Agustus	3	74
9.	September	4	14
10.	Oktober	3	28
11.	November	2	7
12.	Desember	2	8
	Jumlah/Total	34	691

Keterangan/Note: ... = Data tidak tersedia/data is not available

Sumber/Source: Dinas Tanaman Pangan dan Holtikultura Kabupaten Tanjung Jabung Timur/Food Crops and Horticultural Office of Tanjung Jabung Timur Regency

Tabel 5.2.32 Produksi Kangkung Menurut Bulan di Kabupaten Tanjung Jabung Timur, 2017
Table *Production of Water Spinach by Month in Tanjung Jabung Timur Regency, 2017*

	Bulan Month	Luas Panen Harvest Area (Ha)	Produksi Production (Kuintal)
	(1)	(2)	(3)
1.	Januari	6	35
2.	Februari	5	89
3.	Maret	1	5
4.	April	5	19
5.	Mei	4	13
6.	Juni	5	101
7.	Juli	4	14
8.	Agustus	3	7
9.	September	5	39
10.	Oktober	2	10
11.	November	4	8
12.	Desember	2	7
	Jumlah/Total	46	347

Keterangan/Note: ... = Data tidak tersedia/data is not available

Sumber/Source: Dinas Tanaman Pangan dan Holtikultura Kabupaten Tanjung Jabung Timur/Food Crops and Horticultural Office of Tanjung Jabung Timur Regency

Tabel 5.2.33 Produksi Bayam Menurut Bulan di Kabupaten Tanjung Jabung Timur, 2017
Table **Production of Spinach by Month in Tanjung Jabung Timur Regency, 2017**

	Bulan Month	Luas Panen Harvest Area (Ha)	Produksi Production (Kuintal)
	(1)	(2)	(3)
1.	Januari	4	30
2.	Februari	3	39
3.	Maret	2	20
4.	April	3	7
5.	Mei	4	22
6.	Juni	3	13
7.	Juli	2	6
8.	Agustus	3	11
9.	September	3	13
10.	Oktober	3	11
11.	November	1	2
12.	Desember	1	5
	Jumlah/Total	32	179

Keterangan/Note: ... = Data tidak tersedia/data is not available

Sumber/Source: Dinas Tanaman Pangan dan Holtikultura Kabupaten Tanjung Jabung Timur/Food Crops and Horticultural Office of Tanjung Jabung Timur Regency

Tabel 5.2.34 Produksi Semangka Menurut Bulan di Kabupaten Tanjung Jabung Timur, 2017
Table *Production of Watermelon by Month in Tanjung Jabung Timur Regency, 2017*

	Bulan Month	Luas Panen Harvest Area (Ha)	Produksi Production (Kuintal)
	(1)	(2)	(3)
1.	Januari	7	645
2.	Februari	1	50
3.	Maret	2	200
4.	April	22	1 292
5.	Mei	10	578
6.	Juni	10	398
7.	Juli	6	257
8.	Agustus	3	47
9.	September	3	8
10.	Oktober	4	60
11.	November	3	100
12.	Desember	1	-
Jumlah/Total		72	3 635

Keterangan/Note: ... = Data tidak tersedia/data is not available

Sumber/Source: Dinas Tanaman Pangan dan Holtikultura Kabupaten Tanjung Jabung Timur/Food Crops and Horticultural Office of Tanjung Jabung Timur Regency

5.3 PERKEBUNAN/*ESTATE CROPS*

Tabel 5.3.1 Luas Tanaman, Produksi, Rata-rata Produksi dan Jumlah Petani Tanaman Perkebunan di Kab. Tanjung Jabung Timur, 2017
Planted Area, Production, Average Yield per Hectare and Number of Estate Crops Farmer in Tanjung Jabung Timur Regency, 2017

Jenis Tanaman <i>Kind of Plant</i>	Luas Tanaman Planted Area (Ha)	Produksi Production (Ton)	Rata-rata Produksi Average Production (Kg/Ha)	Jumlah Petani Number of Plantation Farmer (KK)
(1)	(2)	(3)	(4)	(5)
1. Kopi/ <i>Coffee</i>	3 323	1 237	543	2 534
2. Karet/ <i>Rubber</i>	7 768	3 647	945	5 283
3. Kelapa Hibrida/ <i>Hybrid Coconut</i>	66	54	931	42
4. Pinang/ <i>Areca Nut</i>	9 095	3 207	478	8 793
5. Lada/ <i>Pepper</i>	42	14	583	707
6. Kelapa Dalam/ <i>Coconut</i>	58 521	51 398	1 156	22 743
7. Kelapa Sawit/ <i>Oil Palm</i>	33 872	47 806	2 039	11 609
8. Kemiri/ <i>Candlenut</i>	8	4	667	19
9. Coklat/ <i>Cacao</i>	400	212	895	731

Sumber/*Source*: Dinas Perkebunan dan Peternakan Kabupaten Tanjung Jabung Timur/*Estate Crops and Livestock Office of Tanjung Jabung Timur Regency*

Tabel 5.3.2 Luas Tanaman dan Komposisi Tanaman Perkebunan di Kabupaten Tanjung Jabung Timur, 2017
Table *Planted Area and Composition of Estate Crops in Tanjung Jabung Timur Regency (Ha), 2017*

Jenis Tanaman <i>Kind of Plant</i>	Luas Tanaman Planted Area (Ha)	Komposisi Tanaman <i>Composition of Plantation</i>		
		TBM	TM	TT/R
(1)	(2)	(3)	(4)	(5)
1. Kopi/ <i>Coffee</i>	3 323	286	2 279	758
2. Karet/ <i>Rubber</i>	7 768	2 057	3 858	1 853
3. Kelapa Hibrida/ <i>Hybrid Coconut</i>	66	1	58	7
4. Pinang/ <i>Areca Nut</i>	9 095	1 972	6 716	407
5. Lada/ <i>Pepper</i>	42	12	24	6
6. Kelapa Dalam/ <i>Coconut</i>	58 521	5 675	44 456	8 390
7. Kelapa Sawit/ <i>Oil Palm</i>	33 872	9 072	23 450	1 350
8. Kemiri/ <i>Candlenut</i>	8	1	6	1
9. Coklat/ <i>Cacao</i>	400	82	237	81

Catatan/Note : TBM = Tanaman Belum Menghasilkan / *Not Yet Produced*

TM = Tanaman Menghasilkan / *Produced*

TT/R = Tanaman Tua/Rusak / *Damaged/didn't produced*

Sumber/Source: Dinas Perkebunan dan Peternakan Kabupaten Tanjung Jabung Timur/*Estate Crops and Livestock Office of Tanjung Jabung Timur Regency*

Tabel 5.3.3 Luas Tanaman, Produksi, Rata-rata Produksi dan Jumlah Petani Tanaman Perkebunan di Kecamatan Mendahara, 2017
Planted Area, Production, Average Yield per Hectare and Number of Estate Crops Farmer in Mendahara Subdistricts, 2017

Jenis Tanaman <i>Kind of Plant</i>		Luas Tanaman Planted Area (Ha)	Produksi Production (Ton)	Rata-rata Produksi Average Production (Kg/Ha)	Jumlah Petani Number of Plantation Farmer (KK)
(1)		(2)	(3)	(4)	(5)
1.	Kopi/ <i>Coffee</i>	2 044	823	535	1 372
2.	Karet/ <i>Rubber</i>	-	-	-	-
3.	Kelapa Hibrida/ <i>Hybrid Coconut</i>	-	-	-	-
4.	Pinang/ <i>Areca Nut</i>	2 796	1 159	624	2 528
5.	Lada/ <i>Pepper</i>	5	2	500	20
6.	Kelapa Dalam/ <i>Coconut</i>	21 604	18 059	1 156	7 504
7.	Kelapa Sawit/ <i>Oil Palm</i>	2 075	2 375	2 011	1 215
8.	Kemiri/ <i>Candlenut</i>	-	-	-	-
9.	Coklat/ <i>Cacao</i>	222	101	706	318

Sumber/Source: Dinas Perkebunan dan Peternakan Kabupaten Tanjung Jabung Timur/*Estate Crops and Livestock Office of Tanjung Jabung Timur Regency*

Tabel 5.3.4 Luas Tanaman dan Komposisi Tanaman Perkebunan di Kecamatan Mendahara, 2017
Table *Planted Area and Composition of Estate Crops in Mendahara Subdistricts (Ha), 2017*

Jenis Tanaman <i>Kind of Plant</i>	Luas Tanaman Planted Area (Ha)	Komposisi Tanaman <i>Composition of Plantation</i>		
		TBM	TM	TT/R
(1)	(2)	(3)	(4)	(5)
1. Kopi/ <i>Coffee</i>	2 044	147	1 538	359
2. Karet/ <i>Rubber</i>	-	-	-	-
3. Kelapa Hibrida/ <i>Hybrid Coconut</i>	-	-	-	-
4. Pinang/ <i>Areca Nut</i>	2 796	881	1 856	59
5. Lada/ <i>Pepper</i>	5	1	4	-
6. Kelapa Dalam/ <i>Coconut</i>	21 604	2 612	15 625	3 367
7. Kelapa Sawit/ <i>Oil Palm</i>	2 075	892	1 181	2
8. Kemiri/ <i>Candlenut</i>	-	-	-	-
9. Coklat/ <i>Cacao</i>	222	9	143	70

Catatan/Note : TBM = Tanaman Belum Menghasilkan / *Not Yet Produced*

TM = Tanaman Menghasilkan / *Produced*

TT/R = Tanaman Tua/Rusak / *Damaged/didn't produced*

Sumber/Source: Dinas Perkebunan dan Peternakan Kabupaten Tanjung Jabung Timur/*Estate Crops and Livestock Office of Tanjung Jabung Timur Regency*

Tabel 5.3.5 Luas Tanaman, Produksi, Rata-rata Produksi dan Jumlah Petani Tanaman Perkebunan di Kecamatan Mendahara Ulu, 2017
Planted Area, Production, Average Yield per Hectare and Number of Estate Crops Farmer in Mendahara Ulu Subdistricts, 2017

Jenis Tanaman <i>Kind of Plant</i>	Luas Tanaman <i>Planted Area (Ha)</i>	Produksi <i>Production (Ton)</i>	Rata-rata Produksi <i>Average Production (Kg/Ha)</i>	Jumlah Petani <i>Number of Plantation Farmer (KK)</i>
(1)	(2)	(3)	(4)	(5)
1. Kopi/ <i>Coffee</i>	130	72	655	44
2. Karet/ <i>Rubber</i>	3 099	1 113	896	1 561
3. Kelapa Hibrida/ <i>Hybrid Coconut</i>	-	-	-	-
4. Pinang/ <i>Areca Nut</i>	605	167	387	556
5. Lada/ <i>Pepper</i>	2	-	-	3
6. Kelapa Dalam/ <i>Coconut</i>	751	542	1 255	431
7. Kelapa Sawit/ <i>Oil Palm</i>	12 400	20 389	1 907	2 380
8. Kemiri/ <i>Candlenut</i>	8	4	667	19
9. Coklat/ <i>Cacao</i>	18	10	1 250	8

Sumber/*Source*: Dinas Perkebunan dan Peternakan Kabupaten Tanjung Jabung Timur/*Estate Crops and Livestock Office of Tanjung Jabung Timur Regency*

Tabel 5.3.6 Luas Tanaman dan Komposisi Tanaman Perkebunan di Kecamatan Mendahara Ulu, 2017
Table *Planted Area and Composition of Estate Crops in Mendahara Ulu Subdistricts (Ha), 2017*

Jenis Tanaman <i>Kind of Plant</i>	Luas Tanaman Planted Area (Ha)	Komposisi Tanaman <i>Composition of Plantation</i>		
		TBM	TM	TT/R
(1)	(2)	(3)	(4)	(5)
1. Kopi/ <i>Coffee</i>	130	-	110	20
2. Karet/ <i>Rubber</i>	3 099	473	1 242	1 384
3. Kelapa Hibrida/ <i>Hybrid Coconut</i>	-	-	-	-
4. Pinang/ <i>Areca Nut</i>	605	108	432	65
5. Lada/ <i>Pepper</i>	2	-	-	2
6. Kelapa Dalam/ <i>Coconut</i>	751	162	432	157
7. Kelapa Sawit/ <i>Oil Palm</i>	12 400	1 240	10 690	470
8. Kemiri/ <i>Candlenut</i>	8	1	6	1
9. Coklat/ <i>Cacao</i>	18	5	8	5

Catatan/Note : TBM = Tanaman Belum Menghasilkan / *Not Yet Produced*

TM = Tanaman Menghasilkan / *Produced*

TT/R = Tanaman Tua/Rusak / *Damaged/didn't produced*

Sumber/Source: Dinas Perkebunan dan Peternakan Kabupaten Tanjung Jabung Timur/*Estate Crops and Livestock Office of Tanjung Jabung Timur Regency*

Tabel 5.3.7 Luas Tanaman, Produksi, Rata-rata Produksi dan Jumlah Petani Tanaman Perkebunan di Kecamatan Geragai, 2017
Table 5.3.7 Planted Area, Production, Average Yield per Hectare and Number of Estate Crops Farmer in Geragai Subdistricts, 2017

Jenis Tanaman <i>Kind of Plant</i>	Luas Tanaman Planted Area (Ha)	Produksi Production (Ton)	Rata-rata Produksi Average Production (Kg/Ha)	Jumlah Petani Number of Plantation Farmer (KK)
(1)	(2)	(3)	(4)	(5)
1. Kopi/ <i>Coffee</i>	34	7	538	31
2. Karet/ <i>Rubber</i>	403	270	941	209
3. Kelapa Hibrida/ <i>Hybrid Coconut</i>	-	-	-	-
4. Pinang/ <i>Areca Nut</i>	264	60	536	385
5. Lada/ <i>Pepper</i>	13	5	556	47
6. Kelapa Dalam/ <i>Coconut</i>	4 560	3 938	935	2 110
7. Kelapa Sawit/ <i>Oil Palm</i>	4 405	4 935	2 118	1 504
8. Kemiri/ <i>Candlenut</i>	-	-	-	-
9. Coklat/ <i>Cacao</i>	6	7	1400	9

Sumber/Source: Dinas Perkebunan dan Peternakan Kabupaten Tanjung Jabung Timur/*Estate Crops and Livestock Office of Tanjung Jabung Timur Regency*

Tabel 5.3.8 Luas Tanaman dan Komposisi Tanaman Perkebunan di Kecamatan Geragai, 2017
Table *Planted Area and Composition of Estate Crops in Geragai Subdistricts (Ha), 2017*

Jenis Tanaman <i>Kind of Plant</i>	Luas Tanaman Planted Area (Ha)	Komposisi Tanaman <i>Composition of Plantation</i>		
		TBM	TM	TT/R
(1)	(2)	(3)	(4)	(5)
1. Kopi/ <i>Coffee</i>	34	20	13	1
2. Karet/ <i>Rubber</i>	403	51	287	65
3. Kelapa Hibrida/ <i>Hybrid Coconut</i>	-	-	-	-
4. Pinang/ <i>Areca Nut</i>	264	138	112	14
5. Lada/ <i>Pepper</i>	13	2	9	2
6. Kelapa Dalam/ <i>Coconut</i>	4 560	29	4 212	319
7. Kelapa Sawit/ <i>Oil Palm</i>	4 405	1 829	2 330	246
8. Kemiri/ <i>Candlenut</i>	-	-	-	-
9. Coklat/ <i>Cacao</i>	6	1	5	-

Catatan/Note : TBM = Tanaman Belum Menghasilkan / *Not Yet Produced*

TM = Tanaman Menghasilkan / *Produced*

TT/R = Tanaman Tua/Rusak / *Damaged/didn't produced*

Sumber/Source: Dinas Perkebunan dan Peternakan Kabupaten Tanjung Jabung Timur/*Estate Crops and Livestock Office of Tanjung Jabung Timur Regency*

Tabel 5.3.9 Luas Tanaman, Produksi, Rata-rata Produksi dan Jumlah Petani Tanaman Perkebunan di Kecamatan Dendang, 2017
Planted Area, Production, Average Yield per Hectare and Number of Estate Crops Farmer in Dendang Subdistricts, 2017

Jenis Tanaman <i>Kind of Plant</i>	Luas Tanaman Planted Area (Ha)	Produksi Production (Ton)	Rata-rata Produksi Average Production (Kg/Ha)	Jumlah Petani Number of Plantation Farmer (KK)
(1)	(2)	(3)	(4)	(5)
1. Kopi/ <i>Coffee</i>	29	7	538	36
2. Karet/ <i>Rubber</i>	170	85	1 012	110
3. Kelapa Hibrida/ <i>Hybrid Coconut</i>	7	6	1 200	5
4. Pinang/ <i>Areca Nut</i>	177	48	410	781
5. Lada/ <i>Pepper</i>	8	2	667	16
6. Kelapa Dalam/ <i>Coconut</i>	435	453	1 348	197
7. Kelapa Sawit/ <i>Oil Palm</i>	5 597	9 893	2 509	1 356
8. Kemiri/ <i>Candlenut</i>	-	-	-	-
9. Coklat/ <i>Cacao</i>	16	12	1 000	27

Sumber/Source: Dinas Perkebunan dan Peternakan Kabupaten Tanjung Jabung Timur/*Estate Crops and Livestock Office of Tanjung Jabung Timur Regency*

Tabel 5.3.10 Luas Tanaman dan Komposisi Tanaman Perkebunan di Kecamatan Dendang, 2017
Table Planted Area and Composition of Estate Crops in Dendang Subdistricts (Ha), 2017

Jenis Tanaman <i>Kind of Plant</i>	Luas Tanaman Planted Area (Ha)	Komposisi Tanaman <i>Composition of Plantation</i>		
		TBM	TM	TT/R
(1)	(2)	(3)	(4)	(5)
1. Kopi/ <i>Coffee</i>	29	-	13	16
2. Karet/ <i>Rubber</i>	170	60	84	26
3. Kelapa Hibrida/ <i>Hybrid Coconut</i>	7	1	5	1
4. Pinang/ <i>Areca Nut</i>	177	37	117	23
5. Lada/ <i>Pepper</i>	8	3	3	2
6. Kelapa Dalam/ <i>Coconut</i>	435	35	336	64
7. Kelapa Sawit/ <i>Oil Palm</i>	5 597	1 338	3 943	316
8. Kemiri/ <i>Candlenut</i>	-	-	-	-
9. Coklat/ <i>Cacao</i>	16	4	12	-

Catatan/Note : TBM = Tanaman Belum Menghasilkan / *Not Yet Produced*

TM = Tanaman Menghasilkan / *Produced*

TT/R = Tanaman Tua/Rusak / *Damaged/didn't produced*

Sumber/Source: Dinas Perkebunan dan Peternakan Kabupaten Tanjung Jabung Timur/*Estate Crops and Livestock Office of Tanjung Jabung Timur Regency*

Tabel 5.3.11 Luas Tanaman, Produksi, Rata-rata Produksi dan Jumlah Petani Tanaman Perkebunan di Kecamatan Muara Sabak Barat, 2017
Planted Area, Production, Average Yield per Hectare and Number of Estate Crops Farmer in Muara Sabak Barat Subdistricts, 2017

Jenis Tanaman <i>Kind of Plant</i>	Luas Tanaman Planted Area (Ha)	Produksi Production (Ton)	Rata-rata Produksi Average Production (Kg/Ha)	Jumlah Petani Number of Plantation Farmer (KK)
(1)	(2)	(3)	(4)	(5)
1. Kopi/ <i>Coffee</i>	84	36	720	158
2. Karet/ <i>Rubber</i>	1 408	603	907	705
3. Kelapa Hibrida/ <i>Hybrid Coconut</i>	-	-	-	-
4. Pinang/ <i>Areca Nut</i>	799	267	599	597
5. Lada/ <i>Pepper</i>	-	-	-	-
6. Kelapa Dalam/ <i>Coconut</i>	629	461	1 364	1 130
7. Kelapa Sawit/ <i>Oil Palm</i>	1 289	953	1 965	852
8. Kemiri/ <i>Candlenut</i>	-	-	-	-
9. Coklat/ <i>Cacao</i>	24	2	1 000	35

Sumber/Source: Dinas Perkebunan dan Peternakan Kabupaten Tanjung Jabung Timur/*Estate Crops and Livestock Office of Tanjung Jabung Timur Regency*

Tabel 5.3.12 Luas Tanaman dan Komposisi Tanaman Perkebunan di Kecamatan Muara Sabak Barat, 2017
Table *Planted Area and Composition of Estate Crops in Muara Sabak Barat Subdistricts (Ha), 2017*

Jenis Tanaman <i>Kind of Plant</i>	Luas Tanaman Planted Area (Ha)	Komposisi Tanaman <i>Composition of Plantation</i>		
		TBM	TM	TT/R
(1)	(2)	(3)	(4)	(5)
1. Kopi/ <i>Coffee</i>	84	5	50	29
2. Karet/ <i>Rubber</i>	1 408	470	665	273
3. Kelapa Hibrida/ <i>Hybrid Coconut</i>	-	-	-	-
4. Pinang/ <i>Areca Nut</i>	799	324	446	29
5. Lada/ <i>Pepper</i>	-	-	-	-
6. Kelapa Dalam/ <i>Coconut</i>	629	87	338	204
7. Kelapa Sawit/ <i>Oil Palm</i>	1 289	674	485	130
8. Kemiri/ <i>Candlenut</i>	-	-	-	-
9. Coklat/ <i>Cacao</i>	24	22	2	-

Catatan/Note : TBM = Tanaman Belum Menghasilkan / *Not Yet Produced*

TM = Tanaman Menghasilkan / *Produced*

TT/R = Tanaman Tua/Rusak / *Damaged/didn't produced*

Sumber/Source: Dinas Perkebunan dan Peternakan Kabupaten Tanjung Jabung Timur/*Estate Crops and Livestock Office of Tanjung Jabung Timur Regency*

Tabel 5.3.13 Luas Tanaman, Produksi, Rata-rata Produksi dan Jumlah Petani Tanaman Perkebunan di Kecamatan Muara Sabak Timur, 2017
Planted Area, Production, Average Yield per Hectare and Number of Estate Crops Farmer in Muara Sabak Timur Subdistricts, 2017

Jenis Tanaman <i>Kind of Plant</i>	Luas Tanaman Planted Area (Ha)	Produksi Production (Ton)	Rata-rata Produksi Average Production (Kg/Ha)	Jumlah Petani Number of Plantation Farmer (KK)
(1)	(2)	(3)	(4)	(5)
1. Kopi/ <i>Coffee</i>	459	152	535	322
2. Karet/ <i>Rubber</i>	292	227	1 056	157
3. Kelapa Hibrida/ <i>Hybrid Coconut</i>	-	-	-	-
4. Pinang/ <i>Areca Nut</i>	2 599	815	340	1 448
5. Lada/ <i>Pepper</i>	-	-	-	-
6. Kelapa Dalam/ <i>Coconut</i>	9 417	9 259	1 108	2 992
7. Kelapa Sawit/ <i>Oil Palm</i>	1 575	1 716	1 793	716
8. Kemiri/ <i>Candlenut</i>	-	-	-	-
9. Coklat/ <i>Cacao</i>	20	-	-	30

Sumber/Source: Dinas Perkebunan dan Peternakan Kabupaten Tanjung Jabung Timur/*Estate Crops and Livestock Office of Tanjung Jabung Timur Regency*

Tabel 5.3.14 Luas Tanaman dan Komposisi Tanaman Perkebunan di Kecamatan Muara Sabak Timur, 2017
Table *Planted Area and Composition of Estate Crops in Muara Sabak Timur Subdistricts (Ha), 2017*

Jenis Tanaman <i>Kind of Plant</i>	Luas Tanaman Planted Area (Ha)	Komposisi Tanaman <i>Composition of Plantation</i>		
		TBM	TM	TT/R
(1)	(2)	(3)	(4)	(5)
1. Kopi/ <i>Coffee</i>	459	88	284	87
2. Karet/ <i>Rubber</i>	292	65	215	12
3. Kelapa Hibrida/ <i>Hybrid Coconut</i>	-	-	-	-
4. Pinang/ <i>Areca Nut</i>	2 599	76	2 394	129
5. Lada/ <i>Pepper</i>	-	-	-	-
6. Kelapa Dalam/ <i>Coconut</i>	9 417	654	8 356	407
7. Kelapa Sawit/ <i>Oil Palm</i>	1 575	614	957	4
8. Kemiri/ <i>Candlenut</i>	-	-	-	-
9. Coklat/ <i>Cacao</i>	20	20	-	-

Catatan/Note : TBM = Tanaman Belum Menghasilkan / *Not Yet Produced*

TM = Tanaman Menghasilkan / *Produced*

TT/R = Tanaman Tua/Rusak / *Damaged/didn't produced*

Sumber/Source: Dinas Perkebunan dan Peternakan Kabupaten Tanjung Jabung Timur/*Estate Crops and Livestock Office of Tanjung Jabung Timur Regency*

Tabel 5.3.15 Luas Tanaman, Produksi, Rata-rata Produksi dan Jumlah Petani Tanaman Perkebunan di Kecamatan Kuala Jambi, 2017
Planted Area, Production, Average Yield per Hectare and Number of Estate Crops Farmer in Kuala Jambi Subdistricts, 2017

Jenis Tanaman <i>Kind of Plant</i>	Luas Tanaman Planted Area (Ha)	Produksi Production (Ton)	Rata-rata Produksi Average Production (Kg/Ha)	Jumlah Petani Number of Plantation Farmer (KK)
(1)	(2)	(3)	(4)	(5)
1. Kopi/ <i>Coffee</i>	391	78	438	392
2. Karet/ <i>Rubber</i>	-	-	-	-
3. Kelapa Hibrida/ <i>Hybrid Coconut</i>	-	-	-	-
4. Pinang/ <i>Areca Nut</i>	783	262	404	809
5. Lada/ <i>Pepper</i>	-	-	-	-
6. Kelapa Dalam/ <i>Coconut</i>	7 283	5 701	1 151	2 410
7. Kelapa Sawit/ <i>Oil Palm</i>	42	68	2 125	18
8. Kemiri/ <i>Candlenut</i>	-	-	-	-
9. Coklat/ <i>Cacao</i>	-	-	-	-

Sumber/*Source*: Dinas Perkebunan dan Peternakan Kabupaten Tanjung Jabung Timur/*Estate Crops and Livestock Office of Tanjung Jabung Timur Regency*

Tabel 5.3.16 Luas Tanaman dan Komposisi Tanaman Perkebunan di Kecamatan Kuala Jambi, 2017
Table *Planted Area and Composition of Estate Crops in Kuala Jambi Subdistricts (Ha), 2017*

Jenis Tanaman <i>Kind of Plant</i>	Luas Tanaman Planted Area (Ha)	Komposisi Tanaman <i>Composition of Plantation</i>		
		TBM	TM	TT/R
(1)	(2)	(3)	(4)	(5)
1. Kopi/ <i>Coffee</i>	391	-	178	213
2. Karet/ <i>Rubber</i>	-	-	-	-
3. Kelapa Hibrida/ <i>Hybrid Coconut</i>	-	-	-	-
4. Pinang/ <i>Areca Nut</i>	783	75	649	59
5. Lada/ <i>Pepper</i>	-	-	-	-
6. Kelapa Dalam/ <i>Coconut</i>	7 283	350	4 953	1 980
7. Kelapa Sawit/ <i>Oil Palm</i>	42	10	32	-
8. Kemiri/ <i>Candlenut</i>	-	-	-	-
9. Coklat/ <i>Cacao</i>	-	-	-	-

Catatan/Note : TBM = Tanaman Belum Menghasilkan / *Not Yet Produced*

TM = Tanaman Menghasilkan / *Produced*

TT/R = Tanaman Tua/Rusak / *Damaged/didn't produced*

Sumber/Source: Dinas Perkebunan dan Peternakan Kabupaten Tanjung Jabung Timur/*Estate Crops and Livestock Office of Tanjung Jabung Timur Regency*

Tabel 5.3.17 Luas Tanaman, Produksi, Rata-rata Produksi dan Jumlah Petani Tanaman Perkebunan di Kecamatan Rantau Rasau, 2017
Planted Area, Production, Average Yield per Hectare and Number of Estate Crops Farmer in Rantau Rasau Subdistricts, 2017

Jenis Tanaman <i>Kind of Plant</i>	Luas Tanaman Planted Area (Ha)	Produksi Production (Ton)	Rata-rata Produksi Average Production (Kg/Ha)	Jumlah Petani Number of Plantation Farmer (KK)
(1)	(2)	(3)	(4)	(5)
1. Kopi/ <i>Coffee</i>	48	8	615	81
2. Karet/ <i>Rubber</i>	1 667	785	801	2 016
3. Kelapa Hibrida/ <i>Hybrid Coconut</i>	35	32	1 000	24
4. Pinang/ <i>Areca Nut</i>	194	51	481	487
5. Lada/ <i>Pepper</i>	14	5	625	621
6. Kelapa Dalam/ <i>Coconut</i>	954	790	1 212	1 265
7. Kelapa Sawit/ <i>Oil Palm</i>	3 083	4 425	1 942	1 911
8. Kemiri/ <i>Candlenut</i>	-	-	-	-
9. Coklat/ <i>Cacao</i>	28	17	850	50

Sumber/Source: Dinas Perkebunan dan Peternakan Kabupaten Tanjung Jabung Timur/*Estate Crops and Livestock Office of Tanjung Jabung Timur Regency*

Tabel 5.3.18 Luas Tanaman dan Komposisi Tanaman Perkebunan di Kecamatan Rantau Rasau, 2017
Table Planted Area and Composition of Estate Crops in Rantau Rasau Subdistricts (Ha), 2017

Jenis Tanaman <i>Kind of Plant</i>	Luas Tanaman Planted Area (Ha)	Komposisi Tanaman <i>Composition of Plantation</i>		
		TBM	TM	TT/R
(1)	(2)	(3)	(4)	(5)
1. Kopi/ <i>Coffee</i>	48	11	13	24
2. Karet/ <i>Rubber</i>	1 667	677	980	10
3. Kelapa Hibrida/ <i>Hybrid Coconut</i>	35	-	32	3
4. Pinang/ <i>Areca Nut</i>	194	84	106	4
5. Lada/ <i>Pepper</i>	14	6	8	2
6. Kelapa Dalam/ <i>Coconut</i>	954	253	652	49
7. Kelapa Sawit/ <i>Oil Palm</i>	3 083	786	2 278	19
8. Kemiri/ <i>Candlenut</i>	-	-	-	-
9. Coklat/ <i>Cacao</i>	28	6	20	2

Catatan/Note : TBM = Tanaman Belum Menghasilkan / *Not Yet Produced*

TM = Tanaman Menghasilkan / *Produced*

TT/R = Tanaman Tua/Rusak / *Damaged/didn't produced*

Sumber/Source: Dinas Perkebunan dan Peternakan Kabupaten Tanjung Jabung Timur/*Estate Crops and Livestock Office of Tanjung Jabung Timur Regency*

Tabel 5.3.19 Luas Tanaman, Produksi, Rata-rata Produksi dan Jumlah Petani Tanaman Perkebunan di Kecamatan Berbak, 2017
Table 5.3.19 Planted Area, Production, Average Yield per Hectare and Number of Estate Crops Farmer in Berbak Subdistricts, 2017

Jenis Tanaman <i>Kind of Plant</i>	Luas Tanaman Planted Area (Ha)	Produksi Production (Ton)	Rata-rata Produksi Average Production (Kg/Ha)	Jumlah Petani Number of Plantation Farmer (KK)
(1)	(2)	(3)	(4)	(5)
1. Kopi/ <i>Coffee</i>	3	3	1 000	6
2. Karet/ <i>Rubber</i>	453	451	1 695	336
3. Kelapa Hibrida/ <i>Hybrid Coconut</i>	-	-	-	-
4. Pinang/ <i>Areca Nut</i>	116	29	433	567
5. Lada/ <i>Pepper</i>	-	-	-	-
6. Kelapa Dalam/ <i>Coconut</i>	146	169	1 550	534
7. Kelapa Sawit/ <i>Oil Palm</i>	829	738	2 000	397
8. Kemiri/ <i>Candlenut</i>	-	-	-	-
9. Coklat/ <i>Cacao</i>	12	8	1 333	19

Sumber/Source: Dinas Perkebunan dan Peternakan Kabupaten Tanjung Jabung Timur/*Estate Crops and Livestock Office of Tanjung Jabung Timur Regency*

Tabel 5.3.20 Luas Tanaman dan Komposisi Tanaman Perkebunan di Kecamatan Berbak, 2017
Table *Planted Area and Composition of Estate Crops in Berbak Subdistricts (Ha), 2017*

Jenis Tanaman <i>Kind of Plant</i>	Luas Tanaman Planted Area (Ha)	Komposisi Tanaman <i>Composition of Plantation</i>		
		TBM	TM	TT/R
(1)	(2)	(3)	(4)	(5)
1. Kopi/ <i>Coffee</i>	3	-	3	-
2. Karet/ <i>Rubber</i>	453	119	266	68
3. Kelapa Hibrida/ <i>Hybrid Coconut</i>	-	-	-	-
4. Pinang/ <i>Areca Nut</i>	116	39	67	10
5. Lada/ <i>Pepper</i>	-	-	-	-
6. Kelapa Dalam/ <i>Coconut</i>	146	19	109	18
7. Kelapa Sawit/ <i>Oil Palm</i>	829	358	369	102
8. Kemiri/ <i>Candlenut</i>	-	-	-	-
9. Coklat/ <i>Cacao</i>	12	6	6	-

Catatan/Note : TBM = Tanaman Belum Menghasilkan / *Not Yet Produced*

TM = Tanaman Menghasilkan / *Produced*

TT/R = Tanaman Tua/Rusak / *Damaged/didn't produced*

Sumber/Source: Dinas Perkebunan dan Peternakan Kabupaten Tanjung Jabung Timur/*Estate Crops and Livestock Office of Tanjung Jabung Timur Regency*

Tabel 5.3.21 Luas Tanaman, Produksi, Rata-rata Produksi dan Jumlah Petani Tanaman Perkebunan di Kecamatan Nipah Panjang, 2017
Planted Area, Production, Average Yield per Hectare and Number of Estate Crops Farmer in Nipah Panjang Subdistricts, 2017

Jenis Tanaman <i>Kind of Plant</i>		Luas Tanaman Planted Area (Ha)	Produksi Production (Ton)	Rata-rata Produksi Average Production (Kg/Ha)	Jumlah Petani Number of Plantation Farmer (KK)
(1)	(2)	(3)	(4)	(5)	
1.	Kopi/ <i>Coffee</i>	59	32	727	60
2.	Karet/ <i>Rubber</i>	276	113	950	189
3.	Kelapa Hibrida/ <i>Hybrid Coconut</i>	24	16	762	13
4.	Pinang/ <i>Areca Nut</i>	380	247	870	265
5.	Lada/ <i>Pepper</i>	-	-	-	-
6.	Kelapa Dalam/ <i>Coconut</i>	7 246	6 937	1 383	1 542
7.	Kelapa Sawit/ <i>Oil Palm</i>	1 305	1 194	1 904	698
8.	Kemiri/ <i>Candlenut</i>	-	-	-	-
9.	Coklat/ <i>Cacao</i>	54	55	1 341	235

Sumber/*Source*: Dinas Perkebunan dan Peternakan Kabupaten Tanjung Jabung Timur/*Estate Crops and Livestock Office of Tanjung Jabung Timur Regency*

Tabel 5.3.22 Luas Tanaman dan Komposisi Tanaman Perkebunan di Kecamatan Nipah Panjang, 2017
Table Planted Area and Composition of Estate Crops in Nipah Panjang Subdistricts (Ha), 2017

Jenis Tanaman <i>Kind of Plant</i>	Luas Tanaman Planted Area (Ha)	Komposisi Tanaman <i>Composition of Plantation</i>		
		TBM	TM	TT/R
(1)	(2)	(3)	(4)	(5)
1. Kopi/ <i>Coffee</i>	59	9	44	6
2. Karet/ <i>Rubber</i>	276	142	119	15
3. Kelapa Hibrida/ <i>Hybrid Coconut</i>	24	-	21	3
4. Pinang/ <i>Areca Nut</i>	380	86	284	10
5. Lada/ <i>Pepper</i>	-	-	-	-
6. Kelapa Dalam/ <i>Coconut</i>	7 246	659	5 015	1 572
7. Kelapa Sawit/ <i>Oil Palm</i>	1 305	622	627	56
8. Kemiri/ <i>Candlenut</i>	-	-	-	-
9. Coklat/ <i>Cacao</i>	54	9	41	4

Catatan/Note : TBM = Tanaman Belum Menghasilkan / *Not Yet Produced*

TM = Tanaman Menghasilkan / *Produced*

TT/R = Tanaman Tua/Rusak / *Damaged/didn't produced*

Sumber/Source: Dinas Perkebunan dan Peternakan Kabupaten Tanjung Jabung Timur/*Estate Crops and Livestock Office of Tanjung Jabung Timur Regency*

Tabel 5.3.23 Luas Tanaman, Produksi, Rata-rata Produksi dan Jumlah Petani Tanaman Perkebunan di Kecamatan Sadu, 2017
Table 5.3.23 Planted Area, Production, Average Yield per Hectare and Number of Estate Crops Farmer in Sadu Subdistricts, 2017

Jenis Tanaman <i>Kind of Plant</i>	Luas Tanaman Planted Area (Ha)	Produksi Production (Ton)	Rata-rata Produksi Average Production (Kg/Ha)	Jumlah Petani Number of Plantation Farmer (KK)
(1)	(2)	(3)	(4)	(5)
1. Kopi/ <i>Coffee</i>	42	19	576	32
2. Karet/ <i>Rubber</i>	-	-	-	-
3. Kelapa Hibrida/ <i>Hybrid Coconut</i>	-	-	-	-
4. Pinang/ <i>Areca Nut</i>	382	102	403	370
5. Lada/ <i>Pepper</i>	-	-	-	-
6. Kelapa Dalam/ <i>Coconut</i>	5 496	5 089	1 149	2 628
7. Kelapa Sawit/ <i>Oil Palm</i>	1 272	1 120	2 007	562
8. Kemiri/ <i>Candlenut</i>	-	-	-	-
9. Coklat/ <i>Cacao</i>	-	-	-	-

Sumber/Source: Dinas Perkebunan dan Peternakan Kabupaten Tanjung Jabung Timur/*Estate Crops and Livestock Office of Tanjung Jabung Timur Regency*

Tabel 5.3.24 Luas Tanaman dan Komposisi Tanaman Perkebunan di Kecamatan Sadu, 2017
Table Planted Area and Composition of Estate Crops in Sadu Subdistricts (Ha), 2017

Jenis Tanaman <i>Kind of Plant</i>	Luas Tanaman Planted Area (Ha)	Komposisi Tanaman <i>Composition of Plantation</i>		
		TBM	TM	TT/R
(1)	(2)	(3)	(4)	(5)
1. Kopi/ <i>Coffee</i>	42	6	33	3
2. Karet/ <i>Rubber</i>	-	-	-	-
3. Kelapa Hibrida/ <i>Hybrid Coconut</i>	-	-	-	-
4. Pinang/ <i>Areca Nut</i>	382	124	253	5
5. Lada/ <i>Pepper</i>	-	-	-	-
6. Kelapa Dalam/ <i>Coconut</i>	5 496	815	4 428	253
7. Kelapa Sawit/ <i>Oil Palm</i>	1 272	709	558	5
8. Kemiri/ <i>Candlenut</i>	-	-	-	-
9. Coklat/ <i>Cacao</i>	-	-	-	-

Catatan/Note : TBM = Tanaman Belum Menghasilkan / *Not Yet Produced*

TM = Tanaman Menghasilkan / *Produced*

TT/R = Tanaman Tua/Rusak / *Damaged/didn't produced*

Sumber/Source: Dinas Perkebunan dan Peternakan Kabupaten Tanjung Jabung Timur/*Estate Crops and Livestock Office of Tanjung Jabung Timur Regency*

5.4 PETERNAKAN/LIVESTOCK

Tabel 5.4.1 Populasi Ternak Besar Menurut Kecamatan di Kabupaten Tanjung Jabung Timur, 2017 (Ekor)
Big Livestock Population by Subdistricts in Tanjung Jabung Timur Regency, 2017 (Head)

Kecamatan <i>Subdistricts</i>	Sapi <i>Beef Cattle</i>	Kerbau <i>Buffalo</i>	Kuda <i>Horse</i>
(1)	(2)	(3)	(4)
1. Mendahara	55	-	-
2. Mendahara Ulu	891	13	-
3. Geragai	4 188	4	-
4. Dendang	2 378	-	-
5. Muara Sabak Barat	2 176	43	-
6. Muara Sabak Timur	411	-	-
7. Kuala Jambi	109	-	-
8. Rantau Rasau	4 892	17	-
9. Berbak	2 379	-	-
10. Nipah Panjang	1 293	-	-
11. Sadu	772	-	-
Jumlah/Total 2017	19 544	77	0

Sumber/Source: Dinas Perkebunan dan Peternakan Kabupaten Tanjung Jabung Timur/*Estate Crops and Livestock Office of Tanjung Jabung Timur Regency*

Tabel 5.4.2 Populasi Ternak Kecil menurut Kecamatan Di Kabupaten Tanjung Jabung Timur, 2017 (Ekor)
Table *Small Livestock Population by Subdistricts in Tanjung Jabung Timur Regency, 2017 (Head)*

Kecamatan <i>Subdistricts</i>	Kambing <i>Goat</i>	Domba <i>Sheep</i>	Babi <i>Pig</i>
(1)	(2)	(3)	(4)
1. Mendahara	1 892	-	-
2. Mendahara Ulu	2 104	12	-
3. Geragai	3 385	-	-
4. Dendang	6 606	-	-
5. Muara Sabak Barat	2 623	2	-
6. Muara Sabak Timur	8 037	9	-
7. Kuala Jambi	1 750	-	-
8. Rantau Rasau	5 454	11	-
9. Berbak	4 726	13	-
10. Nipah Panjang	3 402	1	-
11. Sadu	1 951	-	-
Jumlah/Total 2017	41 930	48	-

Sumber/Source: Dinas Perkebunan dan Peternakan Kabupaten Tanjung Jabung Timur/*Estate Crops and Livestock Office of Tanjung Jabung Timur Regency*

Tabel 5.4.3 Populasi Unggas menurut Kecamatan di Kabupaten Tanjung Jabung Timur, 2017
Table Poultry Population by Subdistricts in Tanjung Jabung Timur Regency, 2017

Kecamatan Subdistricts	Angsa Big Duck	Itik Duck	Ayam Buras/ Free-Range Chicken	Ayam Pedaging/ Broiler	Ayam Petelur/ Layer
(1)	(2)	(3)	(4)	(5)	(6)
1. Mendahara	-	3 047	621 311	-	-
2. Mendahara Ulu	-	1 833	28 327	2 790	-
3. Geragai	-	1 910	728 750	-	-
4. Dendang	-	1 956	4 216	-	-
5. Muara Sabak Barat	-	2 340	772 743	22 785	172 209
6. Muara Sabak Timur	-	1 705	767 825	-	-
7. Kuala Jambi	-	3 890	158 230	-	-
8. Rantau Rasau	-	1 032	693 910	-	-
9. Berbak	-	4 355	10 009	-	-
10. Nipah Panjang	-	6 213	1 577	10 556	-
11. Sadu	-	6 791	10 468	-	-
Jumlah/Total 2017	-	35 072	3 797 366	36 131	172 209

Sumber/Source: Dinas Perkebunan dan Peternakan Kabupaten Tanjung Jabung Timur/Estate Crops and Livestock Office of Tanjung Jabung Timur Regency

Tabel 5.4.4 Pemotongan Ternak Besar menurut Jenis dan Kecamatan Di Kabupaten Tanjung Jabung Timur, 2017 (Ekor)
Table *Number of Big Livestock Slaughtered By Kind of Livestock and Subdistricts in Tanjung Jabung Timur Regency, 2017 (Head)*

Kecamatan Subdistricts	Ternak Besar Big Livestock		
	Sapi Beef Cattle	Kerbau Buffalo	Kuda Horse
(1)	(2)	(3)	(4)
1. Mendahara	90	12	-
2. Mendahara Ulu	83	4	-
3. Geragai	141	8	-
4. Dendang	78	-	-
5. Muara Sabak Barat	131	6	-
6. Muara Sabak Timur	137	7	-
7. Kuala Jambi	70	5	-
8. Rantau Rasau	198	4	-
9. Berbak	93	-	-
10. Nipah Panjang	105	20	-
11. Sadu	46	15	-
Jumlah/Total 2017	1 172	81	-

Sumber/Source: Dinas Perkebunan dan Peternakan Kabupaten Tanjung Jabung Timur/*Estate Crops and Livestock Office of Tanjung Jabung Timur Regency*

Tabel 5.4.5 Pemotongan Ternak Kecil menurut Jenis dan Kecamatan Di Kabupaten Tanjung Jabung Timur, 2017 (Ekor)
Number of Small Livestock Slaughtered By Kind of Livestock and Subdistricts in Tanjung Jabung Timur Regency, 2017 (Head)

Kecamatan Subdistricts	Ternak Kecil Small Livestock		
	Kambing Goat	Domba Sheep	Babi Pig
(1)	(2)	(3)	(4)
1. Mendahara	227	-	-
2. Mendahara Ulu	183	5	-
3. Geragai	352	-	-
4. Dendang	233	-	-
5. Muara Sabak Barat	307	-	-
6. Muara Sabak Timur	265	2	-
7. Kuala Jambi	53	-	-
8. Rantau Rasau	381	5	-
9. Berbak	182	6	-
10. Nipah Panjang	156	1	-
11. Sadu	251	-	-
Jumlah/Total 2017	2 590	19	-

Sumber/Source: Dinas Perkebunan dan Peternakan Kabupaten Tanjung Jabung Timur/Estate Crops and Livestock Office of Tanjung Jabung Timur Regency

Tabel 5.4.6 Pemotongan Unggas Menurut Jenis dan Kecamatan di Kabupaten Tanjung Jabung Timur, 2017 (Ekor)
Table *Number of Poultry Slaughtered by Kind of Poultry and Subdistricts in Tanjung Jabung Timur Regency, 2017 (Head)*

Kecamatan Subdistricts	Angsa Big Duck	Itik Duck	Ayam Buras/ Free-Range Chicken	Ayam Pedaging/ Broiler	Ayam Petelur/ Layer
(1)	(2)	(3)	(4)	(5)	(6)
1. Mendahara	-	780	122 560	18 350	-
2. Mendahara Ulu	-	460	15 745	1 055	-
3. Geragai	-	350	175 600	38 120	-
4. Dendang	-	674	3 755	46 125	-
5. Muara Sabak Barat	-	576	374 695	21 450	-
6. Muara Sabak Timur	-	158	65 370	37 249	-
7. Kuala Jambi	-	380	35 130	-	-
8. Rantau Rasau	-	137	56 375	45 768	-
9. Berbak	-	640	9 375	25 436	-
10. Nipah Panjang	-	1 576	1 625	69 375	-
11. Sadu	-	1 335	7 148	6 155	-
Jumlah/Total 2017	-	7 066	867 378	309 083	-

Sumber/Source: Dinas Perkebunan dan Peternakan Kabupaten Tanjung Jabung Timur/*Estate Crops and Livestock Office of Tanjung Jabung Timur Regency*

Tabel 5.4.7 Produksi Daging Ternak Besar menurut Jenis dan Kecamatan Di Kabupaten Tanjung Jabung Timur, 2017 (Kg)
Meat Production by Kind of Big Livestock and Subdistricts in Tanjung Jabung Timur Regency (Kg), 2017

Kecamatan Subdistricts	Ternak Besar Big Livestock		
	Sapi Beef Cattle	Kerbau Buffalo	Kuda Horse
(1)	(2)	(3)	(4)
1. Mendahara	14 013,00	1 975,20	-
2. Mendahara Ulu	12 923,10	658,40	-
3. Geragai	21 953,70	1 316,80	-
4. Dendang	12 144,60	-	-
5. Muara Sabak Barat	20 396,70	987,60	-
6. Muara Sabak Timur	21 330,90	1 152,20	-
7. Kuala Jambi	10 899,00	823,00	-
8. Rantau Rasau	30 828,60	658,40	-
9. Berbak	14 480,10	-	-
10. Nipah Panjang	16 348,50	3 292,00	-
11. Sadu	7 162,20	2 469,00	-
Jumlah/Total 2017	182 480,40	13 332,60	-

Sumber/Source: Dinas Perkebunan dan Peternakan Kabupaten Tanjung Jabung Timur/*Estate Crops and Livestock Office of Tanjung Jabung Timur Regency*

Tabel 5.4.8 Produksi Daging Ternak Kecil menurut Jenis dan Kecamatan Di Kabupaten Tanjung Jabung Timur, 2017 (Kg)
Table Meat Production By Kind of Small Livestock and Subdistricts in Tanjung Jabung Timur Regency , 2017 (Kg)

Kecamatan Subdistricts	Ternak Kecil Small Livestock		
	Kambing Goat	Domba Sheep	Babi Pig
(1)	(2)	(3)	(4)
1. Mendahara	2 528,78	-	-
2. Mendahara Ulu	2 038,62	55,10	-
3. Geragai	3 921,28	-	-
4. Dendang	2 595,62	-	-
5. Muara Sabak Barat	3 419,98	-	-
6. Muara Sabak Timur	2 952,10	22,04	-
7. Kuala Jambi	590,42	-	-
8. Rantau Rasau	4 244,34	55,10	-
9. Berbak	2 027,48	66,12	-
10. Nipah Panjang	1 737,84	11,02	-
11. Sadu	2 796,14	-	-
Jumlah/Total 2017	28 852,60	209,38	-

Sumber/Source: Dinas Perkebunan dan Peternakan Kabupaten Tanjung Jabung Timur/Estate Crops and Livestock Office of Tanjung Jabung Timur Regency

Tabel 5.4.9 Produksi Daging Unggas menurut Jenis dan Kecamatan Di Kabupaten Tanjung Jabung Timur, 2017 (kg)
Table Meat Production by Kind of Poultry and Subdistricts in Tanjung Jabung Timur Regency, 2017 (kg)

Kecamatan Subdistricts	Angsa Big Duck	Itik Duck	Ayam Buras/ Free-Range Chicken	Ayam Pedaging/ Broiler	Ayam Petelur/ Layer
(1)	(2)	(3)	(4)	(5)	(6)
1. Mendahara	-	678,60	89 468,80	15 230,50	-
2. Mendahara Ulu	-	400,20	11 493,85	875,65	-
3. Geragai	-	304,50	128 188,00	31 639,60	-
4. Dendang	-	586,38	2 741,15	38 283,75	-
5. Muara Sabak Barat	-	501,12	273 527,35	17 803,50	-
6. Muara Sabak Timur	-	137,46	47 720,10	30 916,67	-
7. Kuala Jambi	-	330,60	25 644,90	-	-
8. Rantau Rasau	-	119,19	41 154,00	37 987,44	-
9. Berbak	-	556,80	6 843,75	21 111,88	-
10. Nipah Panjang	-	1 371,12	1 186,25	57 581,25	-
11. Sadu	-	1 161,45	5 218,04	5 108,65	-
Jumlah/Total 2017	-	6 147,42	633 186,19	256 538,89	-

Sumber/Source: Dinas Perkebunan dan Peternakan Kabupaten Tanjung Jabung Timur/Estate Crops and Livestock Office of Tanjung Jabung Timur Regency

Tabel 5.4.10 Produksi Telur Unggas Menurut Kecamatan di Kabupaten Tanjung Jabung Timur, 2017 (Kg)
Poultry Eggs Production by Subdistricts in Tanjung Jabung Timur Regency, 2017 (kg)

Kecamatan <i>Subdistricts</i>	Angsa <i>Big Duck</i>	Itik <i>Duck</i>	Ayam Buras/ <i>Free-Range Chicken</i>	Ayam Petelur/ <i>Laying Pullet</i>
(1)	(2)	(3)	(4)	(5)
1. Mendahara	-	15 749,26	299 223,28	-
2. Mendahara Ulu	-	9 502,54	13 642,07	-
3. Geragai	-	9 901,26	350 966,06	-
4. Dendang	-	10 136,65	2 030,22	-
5. Muara Sabak Barat	-	12 129,01	372152,88	1 301 897,00
6. Muara Sabak Timur	-	8 836,23	369 784,44	-
7. Kuala Jambi	-	20 164,82	76 203,71	-
8. Rantau Rasau	-	5 388,06	334 187,92	-
9. Berbak	-	22 571,71	4 820,20	-
10. Nipah Panjang	-	32 203,81	759,37	-
11. Sadu	-	35 198,43	5 041,45	-
Jumlah/Total 2017	-	181 781,78	1 828 811,60	1 301 897,00

Sumber/Source: Dinas Perkebunan dan Peternakan Kabupaten Tanjung Jabung Timur/*Estate Crops and Livestock Office of Tanjung Jabung Timur Regency*

Tabel 5.4.11 Konsumsi Daging Ternak Besar Menurut Jenis Ternak dan Kecamatan di Kabupaten Tanjung Jabung Timur, 2017 (Kg)
Table **Consumption of Meat by Kind of Big Livestock and Subdistricts in Tanjung Jabung Timur Regency, 2017 (Kg)**

Kecamatan <i>Subdistricts</i>	Ternak Besar <i>Big Livestock</i>	
	Sapi <i>Cow</i>	Kerbau <i>Buffalo</i>
(1)	(2)	(3)
1. Mendahara	15 535,35	1 876,44
2. Mendahara Ulu	12 419,45	625,48
3. Geragai	23 421,02	1 250,96
4. Dendang	11 964,87	-
5. Muara Sabak Barat	20 421,87	938,22
6. Muara Sabak Timur	24 349,36	1 094,59
7. Kuala Jambi	11 161,55	781,85
8. Rantau Rasau	32 042,17	625,48
9. Berbak	14 478,10	-
10. Nipah Panjang	20 566,08	3 127,40
11. Sadu	7 986,84	2 345,55
Jumlah/Total 2017	194 346,66	12 665,97

Sumber/Source: Dinas Perkebunan dan Peternakan Kabupaten Tanjung Jabung Timur/*Estate Crops and Livestock Office of Tanjung Jabung Timur Regency*

Tabel 5.4.12 Konsumsi Daging Ternak Kecil Menurut Jenis Ternak dan Kecamatan di Kabupaten Tanjung Jabung Timur, 2017 (Kg)
Table Consumption of Meat by Kind of Small Livestock and Subdistricts in Tanjung Jabung Timur Regency, 2017 (Kg)

Kecamatan <i>Subdistricts</i>	Ternak Kecil <i>Small Livestock</i>		
	Kambing <i>Goat</i>	Domba <i>Sheep</i>	Babi <i>Pig</i>
(1)	(2)	(3)	(4)
1. Mendahara	2 0402,34	-	-
2. Mendahara Ulu	1 936,69	52,35	-
3. Geragai	4 052,97	-	-
4. Dendang	2 465,84	-	-
5. Muara Sabak Barat	3 424,73	-	-
6. Muara Sabak Timur	2 804,50	20,94	-
7. Kuala Jambi	560,90	-	-
8. Rantau Rasau	4 032,12	52,35	-
9. Berbak	1 926,11	62,81	-
10. Nipah Panjang	1 650,95	10,47	-
11. Sadu	2 656,33	-	-
Jumlah/Total 2017	27 913,48	198,92	-

Sumber/Source: Dinas Perkebunan dan Peternakan Kabupaten Tanjung Jabung Timur/*Estate Crops and Livestock Office of Tanjung Jabung Timur Regency*

Tabel 5.4.13 Konsumsi Daging Unggas menurut Jenis dan Kecamatan Di Kabupaten Tanjung Jabung Timur, 2017 (Kg)
Table **Consumption of Meat By Kind of Poultry and Subdistricts in Tanjung Jabung Timur Regency, 2017 (Kg)**

Kecamatan <i>Subdistricts</i>	Itik <i>Duck</i>	Ayam Kampung (Buras) <i>Free-Range Chicken</i>	Ayam Pedaging <i>Brolier</i>
(1)	(2)	(3)	(4)
1. Mendahara	644,67	84 995,36	19 992,28
2. Mendahara Ulu	380,19	10 919,16	9 638,37
3. Geragai	289,28	121 778,60	40 944,62
4. Dendang	557,06	2 604,09	36 369,56
5. Muara Sabak Barat	476,06	259 850,98	18 395,33
6. Muara Sabak Timur	130,59	45 334,10	36 638,34
7. Kuala Jambi	314,07	24 362,66	4 745,25
8. Rantau Rasau	113,23	39 096,06	37 275,57
9. Berbak	528,96	6 501,56	20 056,29
10. Nipah Panjang	1 302,56	1 126,94	58 525,94
11. Sadu	1 103,38	4 957,14	10 676,72
Jumlah/Total 2017	5 804,05	601 526,65	293 258,27

Sumber/Source: Dinas Perkebunan dan Peternakan Kabupaten Tanjung Jabung Timur/*Estate Crops and Livestock Office of Tanjung Jabung Timur Regency*

Tabel 5.4.14 Konsumsi Telur Unggas menurut Jenis dan Kecamatan Di Kabupaten Tanjung Jabung Timur, 2017 (Kg)
Table Consumption of Poultry Egg By Kind of Poultry and Subdistricts in Tanjung Jabung Timur Regency, 2017 (Kg)

Kecamatan Subdistricts	Unggas / Poultry			Jumlah Total
	Ayam Buras FreeRange Chicken	Ayam Petelur Laying Pullet	Itik Duck	
(1)	(2)	(3)	(4)	(5)
1. Mendahara	149 611,64	33 887,70	13 425,00	196 924,34
2. Mendahara Ulu	2 571,04	20 700,90	8 077,00	31 348,94
3. Geragai	175 483,03	58 762,94	8 460,00	242 705,97
4. Dendang	1 015,11	21 681,00	8 616,00	31 312,11
5. Muara Sabak Barat	168 763,94	1 328 657,22	10 591,00	1 508 012,16
6. Muara Sabak Timur	166 677,22	78 823,80	7 702,00	253 203,02
7. Kuala Jambi	24 911,85	14 602,66	17 140,00	56 654,51
8. Rantau Rasau	167 093,96	83 886,46	4 542,00	255 522,42
9. Berbak	2 410,10	14 677,74	20 015,00	37 102,84
10. Nipah Panjang	379,69	162 512,46	28 163,00	191 055,15
11. Sadu	745,72	7 157,70	29 942,00	37 845,42
Jumlah/Total 2017	859 663,30	1 825 350,58	156 673,00	2 841 686,88

Sumber/Source: Dinas Perkebunan dan Peternakan Kabupaten Tanjung Jabung Timur/Estate Crops and Livestock Office of Tanjung Jabung Timur Regency

5.5 PERIKANAN/FISHERY

Tabel 5.5.1 Jumlah Alat Penangkapan Ikan dan Jenisnya di Perairan Umum menurut Kecamatan di Kabupaten Tanjung Jabung Timur, 2017
Number of Fishing Gear in Public Water Field by Type and Subdistrict in Tanjung Jabung Timur Regency, 2017

Kecamatan/ Subdistrict	Jenis Alat Penangkap/Type of Fishing Gear					
	Jaring Insang/Gill Nets				Jaring Angkat/Lift Nets	
	Insang Hanyut	Insang Tetap	Insang Berpancang	Insang Berlapis	Anco	Serok
	<i>Drift Gill Net</i>	<i>Fixed Gill Net</i>		<i>Trammel Net</i>	<i>Portable Lift Net</i>	<i>Scoop Nets</i>
(1)	(2)	(3)	(4)	(5)	(6)	(7)
1. Mendahara
2. Mendahara Ulu
3. Geragai
4. Dendang
5. Muara Sabak Barat
6. Muara Sabak Timur
7. Kuala Jambi
8. Rantau Rasau
9. Berbak
10. Nipah Panjang
11. Sadu
Jumlah/Total 2017

Lanjutan Tabel/*Continued Tabel* 5.5.1

Kecamatan/ <i>Subdistrict</i>	Jenis Alat Penangkap/ <i>Type of Fishing Gear</i>			
	Pukat Tarik		Pukat Hela	
	Lampara Dasar	Pukat hela dasar udang (Pukat udang)	Pukat hela pertengahan berpapan (Pukat ikan)	Pukat dorong (Songko)
(1)	(8)	(9)	(10)	(11)
1. Mendahara
2. Mendahara Ulu
3. Geragai
4. Dendang
5. Muara Sabak Barat
6. Muara Sabak Timur
7. Kuala Jambi
8. Rantau Rasau
9. Berbak
10. Nipah Panjang
11. Sadu
Jumlah/Total 2017

Lanjutan Tabel/Continued Tabel 5.5.1

Kecamatan/ Subdistrict	Jenis Alat Penangkap/Type of Fishing Gear						
	Pancing/FishingRods			Penangkap Lain/Other Trap			
	Rawai Set Long Line	Pancing Hooks &Lines	Serok Guilding Barier	Jermal Stow Nets	Bubu Portable Traps	Togo	Lainnya Other
(1)	(12)	(13)	(14)	(15)	(16)	(17)	(18)
1. Mendahara
2. Mendahara Ulu
3. Geragai
4. Dendang
5. Muara Sabak Barat
6. Muara Sabak Timur
7. Kuala Jambi
8. Rantau Rasau
9. Berbak
10. Nipah Panjang
11. Sadu
Jumlah/Total 2017

Sumber/Source: Dinas Perikanan Kabupaten Tanjung Jabung Timur/ Fishery Office of Tanjung Jabung Timur Regency

Keterangan/Note: ... = data tidak tersedia (data is not available)

Tabel 5.5.2 Produksi Perikanan Laut dan Perikanan Darat menurut Kecamatan di Kabupaten Tanjung Jabung Timur, 2017 (Ton)
Table *Production of Marine Capture Fisheries and Others by Subdistrict in Tanjung Jabung Timur Regency, 2017 (Ton)*

Kecamatan/ Subdistrict	Perikanan Laut Marine Capture Fisheries	Perikanan Darat		Jumlah Total
		Fresh Water		
		Perairan Umum Open Water	Budidaya Fish Water	
(1)	(2)	(3)	(4)	(5)
1. Mendahara	...	20,16	0,98	21,14
2. Mendahara Ulu	...	0	3,92	3,92
3. Geragai	...	0	71,70	71,70
4. Dendang	...	0	11,76	11,76
5. Muara Sabak Barat	...	0	20,28	20,28
6. Muara Sabak Timur	...	101,5	3,53	105,03
7. Kuala Jambi	...	8	2,35	10,35
8. Rantau Rasau	...	0	5,88	5,88
9. Berbak	...	0	0	0
10. Nipah Panjang	...	1,2	0	1,2
11. Sadu	...	0	0	0
Jumlah/Total 2017	...	130,86	120,4	251,26

Sumber/Source: Dinas Perikanan Kabupaten Tanjung Jabung Timur/ Fishery Office of Tanjung Jabung Timur Regency

Keterangan/Note: ... = data tidak tersedia (data is not available)

Tabel 5.5.3 Jumlah Rumah Tangga/Perusahaan Perikanan Laut Menggunakan Perahu/Motor di Kabupaten Tanjung Jabung Timur, 2017
Number of Household/Marine Fisheries Establishment Using Power/Boat in Tanjung Jabung Timur Regency, 2017

Tahun/ Year	Perahu Kapal Motor Powered Boat			Jumlah Total
	Perahu tanpa Motor Non Powered Boat	Motor Out Boat Motor	Kapal Motor In Boat Motor	
	(1)	(2)	(3)	
2008	261	97	1 497	1 594
2009	20	97	1 497	1 594
2010	20	97	1 519	1 636
2011	25	97	1 519	1 641
2012	25	97	1 999	2 121
2013	38	90	2 724	2 852
2014	25	90	1 999	2 114
2015	-	111	1 275	1 386
2016	22	125	1 469	1 616
2017

Sumber/Source: Dinas Perikanan Kabupaten Tanjung Jabung Timur/ Fishery Office of Tanjung Jabung Timur Regency

Keterangan/Note: ... = data tidak tersedia (data is not available)

Tabel 5.5.4 Jumlah Nelayan di Kabupaten Tanjung Jabung Timur, 2017
Table Number of Fisherman in Tanjung Jabung Timur Regency, 2017

Kegiatan Nelayan <i>Fisherman Category</i>	Jumlah <i>Total</i>
(1)	(2)
1. Nelayan Penuh <i>Fulltime Fisherman</i>	...
2. Nelayan Sambilan Utama <i>Primary Part-time Fisherman</i>	...
3. Nelayan Sambilan Tambahan <i>Secondary Part-time Fisherman</i>	...
Jumlah /Total 2017	...

Sumber/Source: Dinas Perikanan Kabupaten Tanjung Jabung Timur/ *Fishery Office of Tanjung Jabung Timur Regency*

Keterangan/Note: ... = data tidak tersedia (*data is not available*)

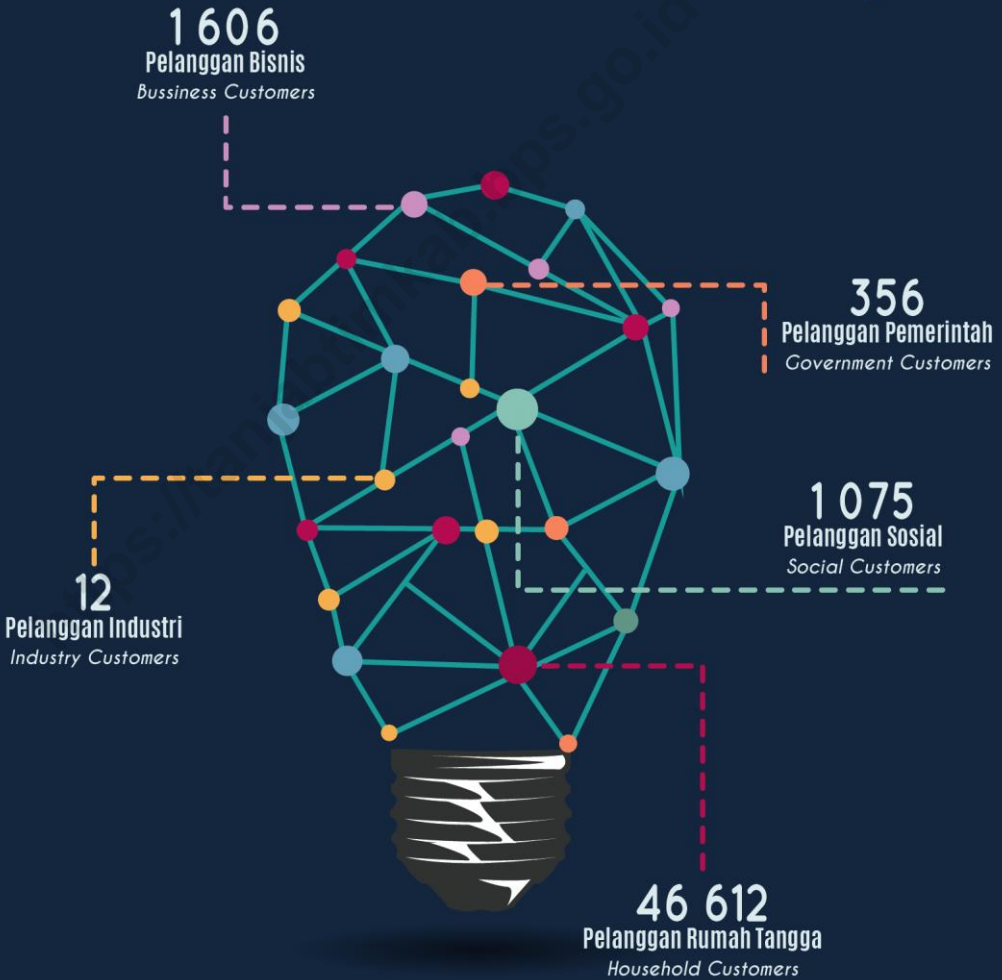
Tabel 5.5.5 Jumlah Kapal Motor Menurut Kapasitas dan Kecamatan di Kabupaten Tanjung Jabung Timur, 2017 (Unit)
Number of Ship by Capacity and Subdistrict in Tanjung Jabung Timur Regency, 2017 (Unit)

Kecamatan/Subdistrict	Ukuran Kapal/ Capacity of Ship				Jumlah/ Total
	< 5 GT	5-10 GT	10-20 GT	>20 GT	
(1)	(2)	(3)	(4)	(5)	(6)
1. Mendahara
2. Mendahara Ulu
3. Geragai
4. Dendang
5. Muara Sabak Barat
6. Muara Sabak Timur
7. Kuala Jambi
8. Rantau Rasau
9. Berbak
10. Nipah Panjang
11. Sadu
Jumlah/Total 2017

Sumber/Source: Dinas Perikanan Kabupaten Tanjung Jabung Timur/ Fishery Office of Tanjung Jabung Timur Regency

Keterangan/Note: ... = data tidak tersedia (data is not available)

Jumlah Pelanggan Listrik
Number of Electricity Customers



Sumber/Source : PT. PLN (Persero) Rayon Muara Sabak
State Electricity Enterprise of Muara Sabak District



PENJELASAN TEKNIS

1. Pelanggan adalah individu atau kelompok, baik rumah tangga, perusahaan atau institusi non profit yang membeli air bersih dari perusahaan air bersih.

TECHNICAL NOTES

1. *Customers are individuals or groups, whether household, company or non-profit institutions that buy water supply from water supply establishment.*

<https://tanjabtimkab.bps.go.id>

ULASAN**DESCRIPTION****Energi**

Jumlah pelanggan listrik di Kabupaten Tanjung Jabung Timur tahun 2017 sebesar 49.661 pelanggan dan 93,86 persen adalah rumah tangga biasa.

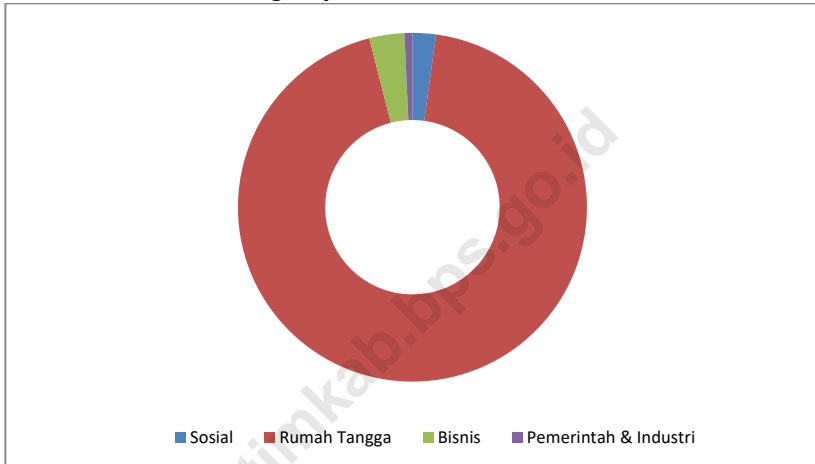
Pada tahun 2017, sebanyak 83,10 persen rumah tangga menggunakan listrik PLN sebagai sumber penerangan utama di Kabupaten Tanjung Jabung Timur.

Energy

Number of electric customers in Tanjung Jabung Timur Regency in 2017 is 49.661 customers and about 93,86 percent are regular households.

In 2017, mostly 83,10 percent of household in Tanjung Jabung Timur regency use PLN electricity as their lighting sources

Gambar 9 Jumlah Pelanggan Listrik PLN di Kabupaten Tanjung Jabung Timur, 2017
Picture **Number of Electricity Customers in Tanjung Jabung Timur Regency, 2017**



Sumber/Source: PT. PLN (PERSERO) Rayon Muara Sabak/State Electricity Enterprise of Muara Sabak District

Tabel 6.1 Jumlah Pelanggan, Daya, Pemakaian, dan Penjualan Tenaga Listrik di Kabupaten Tanjung Jabung Timur, 2017
Table *Number of Customer, Power, Usage, and Selling of Electricity in Tanjung Jabung Timur Regency, 2017*

Jenis Pelanggan <i>Kind of Customers</i>	Jumlah Pelanggan <i>Total of Customers</i>	Daya <i>Power (VA)</i>	Pemakaian <i>Usage (KWH)</i>	Penjualan Tenaga Listrik <i>Selling of Electricity (Rupiah)</i>
(1)	(2)	(3)	(4)	(5)
1. Sosial (Tarif S) <i>Social</i>	1 075	1 587 250	1 729 181	1 201 810 038
2. Rumah Tangga (Tarif R) <i>Household</i>	46 612	50 108 600	55 095 916	67 230 433 261
3. Bisnis (Tarif B) <i>Bussiness</i>	1 606	5 462 300	7 795 538	9 571 156 236
4. Industri (Tarif I) <i>Industry</i>	12	1 096 000	560 046	606 111 900
5. Pemerintah (Tarif P) <i>Government</i>	356	1 864 700	3 429 545	4 837 842 681
6. Lainnya (Tarif L) <i>Others</i>	-	-	-	-
Jumlah/Total	49 661	60 118 850	68 610 226	83 447 354 116

Catatan/Note : Lainnya = Termasuk dalam pelanggan pesta/multiguna

Sumber/Source: PT. PLN (PERSERO) Rayon Muara Sabak/*State Electricity Enterprise of Muara Sabak District*

Tabel 6.2 Persentase Rumah Tangga Menurut Sumber Penerangan di Kabupaten Tanjung Jabung Timur, 2017
Table *Percentage of Households by Source of Lighting in Tanjung Jabung Timur Regency, 2017*

Sumber Penerangan <i>Source of Lighting</i>		Persen (%)
(1)		(2)
1	Listrik PLN <i>(PLN Electricity)</i>	83,10
2	Listrik Non PLN <i>(Non PLN Electricity)</i>	13,69
3	Bukan Listrik <i>(Others)</i>	3,21
Jumlah/Total		100,00

Sumber/Source: Survei Sosial Ekonomi Nasional, BPS Kabupaten Tanjung Jabung Timur/National Socioeconomic Survey, BPS --
 Statistics of Tanjung Jabung Timur Regency

Tabel 6.3 Persentase Rumah Tangga Menurut Bahan Bakar/Energi Utama Untuk Memasak di Kabupaten Tanjung Jabung Timur, 2017
Percentage of Households by Main Resource for Cooking in Tanjung Jabung Timur Regency, 2017

	Bahan Bakar Utama Memasak Main Resources for Cooking	Persentase Percentage (%)
	(1)	(2)
1	Listrik / <i>Electricity</i>	-
2	Gas Elpiji / <i>Gas</i>	87,92
3	Minyak Tanah / <i>Fuel</i>	0,66
4	Arang/Kayu Bakar <i>Wood/Charcoal</i>	11,42
5	Lainnya / <i>Others</i>	-
	Jumlah/Total	100,00

Sumber/Source: Survei Sosial Ekonomi Nasional, BPS Kabupaten Tanjung Jabung Timur/National Socioeconomic Survey, BPS --
 Statistics of Tanjung Jabung Timur Regency

Tabel 6.4 **Persentase Sumber Air Minum di Kabupaten Tanjung Jabung Timur, 2017**
Table **Percentage of Drinking Water in Tanjung Jabung Timur Regency, 2017**

	Sumber Air Minum Drinking Water	Persen (%)
	(1)	(2)
1	Air kemasan/isi ulang	18,05
2	Sumur bor/sumur terlindung/mata air terlindung	2,37
3	Sumur tidak terlindung/mata air tidak terlindung	2,66
4	Air sungai-danau/river-lake water	0,26
5	Air Hujan/ Rain water	76,67
	Jumlah/Total	100,00

Sumber/Source: Survei Sosial Ekonomi Nasional, BPS Kabupaten Tanjung Jabung Timur/National Socioeconomic Survey, BPS --
 Statistics of Tanjung Jabung Timur Regency

BAB
Chapter

7 PERDAGANGAN

Trade



29
Pasar
Market



42
Gudang
Warehouse



116
Agen/Penyalar
Distributor



3
SPBU
Gas Station



Sumber/Source : Dinas Perindustrian dan Perdagangan Kabupaten Tanjung Jabung Timur
Industrial and Trade Offices of Tanjung Jabung Timur Regency



BADAN PUSAT STATISTIK
KABUPATEN TANJUNG JABUNG TIMUR
BPS-Statistics of Tanjung Jabung Timur Regency



Credit vector:
freepik.com
Designed by:
rizkia

PENJELASAN TEKNIS

1. Sistem pencatatan Statistik Ekspor dan Impor adalah "General Trade" dengan wilayah pencatatan meliputi seluruh wilayah kepabeanaan Indonesia.
2. Pengesahan dokumen kepabeanaan ekspor dan impor dilakukan oleh Bea dan Cukai berdasarkan Persetujuan Muat/Bongkar Barang.
3. Data ekspor berasal dari dokumen kepabeanaan BC 3.0 atau yang disebut dokumen Pemberitahuan Ekspor Barang (PEB) yang diisi oleh eksportir.
4. Data impor berasal dari dokumen kepabeanaan BC 2.0 atau yang disebut dokumen Pemberitahuan Impor Barang (PIB), Pemberitahuan Impor Barang Khusus (PIBK), Pemberitahuan Pabean Free Trade Zone (PPFTZ) dan dokumen kepabeanaan BC 2.3 yang mencatat impor barang dari Luar Negeri ke Kawasan Berikat.
5. Barang-barang yang dikirim ke luar negeri untuk diolah dicatat sebagai ekspor, sedangkan hasil olahan yang dikembalikan ke Indonesia dicatat

TECHNICAL NOTES

1. *The recording of export and import statistics is based on General Trade System covering all Indonesian customs areas.*
2. *The legalization of customs export and import documents is conducted by the Customs and Excise Office.*
3. *The export data are compiled based on customs export documents BC 3.0 or known as Export Declarations (PEB), filled by exporters.*
4. *The import data are compiled based on customs import documents BC 2.0 or known as Import Declarations Form (PIB), Import Declarations Form for Special Commodity (PIBK), Customs Declaration Form for Free Trade Zone (PPFTZ), and customs import documents BC 2.3 which records import goods from foreign country to Bounded Zones Area.*
5. *Goods send abroad for processing purposes are recorded as export while its product sent to Indonesia are recorded as import.*

sebagai impor.

6. Barang-barang luar negeri yang diolah di dalam negeri dicatat sebagai barang impor meskipun barang olahan tersebut akan kembali ke luar negeri.
 7. Barang-barang yang tidak dicakup dalam pencatatan:
 - a. Pakaian dan barang-barang perhiasan penumpang.
 - b. Barang-barang bawaan penumpang dari/ke luar negeri untuk dipakai sendiri, kecuali lemari es, pesawat televisi, dan sebagainya.
 - c. Barang-barang untuk keperluan perwakilan kedutaan suatu negara.
 - d. Barang-barang ekspedisi dan ekshibisi atau pameran.
 - e. Barang-barang untuk militer yang diimpor langsung oleh angkatan bersenjata
 - f. Pembungkus/peti kemas untuk diisi kembali.
 - g. Uang dan surat-surat berharga.
 - h. Barang-barang contoh
 8. Sistem pengolahan dokumen impor/ekspor Indonesia adalah sistem "Carry Over" yaitu dokumen ditunggu selama satu bulan, setelah bulan berjalan, sedangkan
6. *Foreign goods processed in Indonesia are still recorded as imports although the products will be sent to abroad.*
 7. *The following goods are not included in the statistics:*
 - a. *Clothings and passengers' jewelry.*
 - b. *Luggage of passengers for own use, except refrigerators, television sets, etc.*
 - c. *Goods imported/exported for the use of foreign representative countries/embassies.*
 - d. *Goods for expeditions, and shows or exhibitions.*
 - e. *Military goods directly imported by the Armed Forces.*
 - f. *Packings/containers to be refilled.*
 - g. *Bank notes and securities*
 - h. *Sample goods*
 8. *The carry-over system is used in processing Indonesian export and import documents. Documents are processed one month after the current month, while those received*

dokumen-dokumen yang terlambat akan diolah pada bulan berikutnya. Dengan demikian dokumen bulan-bulan sebelumnya yang terlambat diterima dan masuk pada bulan berjalan, diperlakukan sebagai dokumen bulan pengolahan.

later will be processed for the succeeding month. This means previous documents received in the current month will be treated as processed documents.

9. **Pelabuhan Muat** adalah pelabuhan darimana barang diangkut ke luar negeri atau diekspor
9. **Port of loading** is port where the goods are transported out of the country or exported.
10. **Negara tujuan** adalah negara tujuan akhir yang diketahui untuk barang ekspor yang dikirim ke luar negeri
10. **Country of destination** is country that is known to export goods sent abroad.
11. **Jenis komoditi** adalah barang ekspor yang dicatat sesuai kode Harmonized System (HS)
11. **Type commodity** is exported goods recorded based on Harmonized System (HS) code.

ULASAN

DESCRIPTION

Jumlah pasar di Kabupaten Tanjung Jabung Timur tahun 2017 sebanyak 29 pasar. Jumlah pangkalan/pengecer LPG di Kabupaten Tanjung Jabung Timur sebanyak 118 pangkalan/pengecer.

The number of markets in East Tanjung Jabung 2017 as many as 29 markets. Number bases / LPG retailer in East Tanjung Jabung total of 118 bases / retailer.

Jumlah Industri Kecil Menengah (IKM) non formal di Kabupaten Tanjung Jabung Timur tahun 2017 sebanyak 658 unit, dimana jumlah IKM terbanyak berada di Kecamatan Rantau Rasau sebanyak 134 unit, diikuti Kecamatan Muara Sabak Timur sebanyak 93 unit.

Number of Small and Medium Entreprises (SMEs) non-formal in Tanjung Jabung Timur in 2017 as many as 658 units, of which the largest number of SMEs are in the Rantau Rasau Subdistrict are 134 units, followed by Muara Sabak Timur Subdistrict are 93 units.

Realisasi izin yang di keluarkan di Kabupaten Tanjung Jabung Timur pada tahun 2017 sebanyak 546 izin. Perizinan terbanyak yang diterbitkan adalah Izin Mendirikan Bangunan (IMB) dengan 258 izin.

Realization of permits issued in Tanjung Jabung Timur in 2017 are 546 permits. The most issued types of licenses are Building Permits (IMB) are 258 permits.

Tabel 7.1 Inventarisasi Sarana/Prasarana Perdagangan Menurut Jenis di Kabupaten Tanjung Jabung Timur, 2017
Trade Infrastructures by Kind in Tanjung Jabung Timur Regency, 2017

Kecamatan Subdistricts	Pasar Market	Gudang Warehouse	Agen/Penyalur Distributor	SPBU Gas Station
(1)	(2)	(3)	(4)	(5)
1. Mendahara	5	3	6	-
2. Mendahara Ulu	2	2	11	1
3. Geragai	3	4	12	-
4. Dendang	3	5	7	-
5. Muara Sabak Barat	2	5	15	1
6. Muara Sabak Timur	7	5	42	-
7. Kuala Jambi	2	2	4	1
8. Rantau Rasau	2	6	5	-
9. Berbak	1	2	5	-
10. Nipah Panjang	1	5	6	-
11. Sadu	1	3	3	-
Jumlah/Total	29	42	116	3

Sumber/Source: Dinas Perindustrian dan Perdagangan Kabupaten Tanjung Jabung Timur/Industrial and Trade Offices of Tanjung Jabung Timur Regency

Tabel 7.2 Jumlah Pangkalan/Pengecer LPG di Kabupaten Tanjung Jabung Timur, 2017
Table Number of LPG Distributor in Tanjung Jabung Timur Regency, 2017

	Kecamatan Subdistricts	Pangkalan/Pengecer Distributor
	(1)	(2)
1.	Mendahara	8
2.	Mendahara Ulu	11
3.	Geragai	16
4.	Dendang	6
5.	Muara Sabak Barat	21
6.	Muara Sabak Timur	13
7.	Kuala Jambi	8
8.	Rantau Rasau	15
9.	Berbak	6
10.	Nipah Panjang	7
11.	Sadu	6
	Jumlah/Total	117

Sumber/Source: Dinas Perindustrian dan Perdagangan Kabupaten Tanjung Jabung Timur/Industrial and Trade Offices of Tanjung Jabung Timur Regency

Tabel 7.3 Jumlah Industri Kecil Menengah Non Formal di Kabupaten Tanjung Jabung Timur, 2017
Number of Informal Small Medium Industry in Tanjung Jabung Timur Regency, 2017

Kecamatan <i>Subdistricts</i>	IKM Non Formal <i>Informal Small Medium Industry</i>
(1)	(2)
1. Mendahara	67
2. Mendahara Ulu	24
3. Geragai	84
4. Dendang	49
5. Muara Sabak Barat	53
6. Muara Sabak Timur	93
7. Kuala Jambi	14
8. Rantau Rasau	134
9. Berbak	34
10. Nipah Panjang	84
11. Sadu	55
Jumlah/Total	691

Sumber/Source: Dinas Perindustrian dan Perdagangan Kabupaten Tanjung Jabung Timur/*Industrial and Trade Offices of Tanjung Jabung Timur Regency*

Tabel 7.4 Banyaknya Koperasi dan Anggotanya Menurut Kecamatan di Kabupaten Tanjung Jabung Timur, 2017
Table *Numbers of Cooperation and Members by Subdistricts in Tanjung Jabung Timur Regency, 2017*

Kecamatan Subdistricts	2016		2017	
	Koperasi (unit)	Anggota (jiwa)	Koperasi (unit)	Anggota (jiwa)
(1)	(2)	(3)	(4)	(5)
1. Mendahara	41	2 163	41	2 163
2. Mendahara Ulu	18	3 540	18	3 540
3. Geragai	35	1 906	35	1 906
4. Dendang	35	5 344	35	5 344
5. Muara Sabak Barat	33	1 893	33	1 893
6. Muara Sabak Timur	46	5 777	46	5 777
7. Kuala Jambi	21	941	21	941
8. Rantau Rasau	19	1 648	19	1 648
9. Berbak	7	1 057	7	1 057
10. Nipah Panjang	32	1 743	32	1 743
11. Sadu	18	1 046	18	1 046
Jumlah/Total	305	27 058	305	27 058

Sumber/Source: Dinas Koperasi dan UMKM Kabupaten Tanjung Jabung Timur/ Cooperatives and Small and Medium Enterprises Office of Tanjung Jabung Timur Regency

Tabel 7.5 Banyaknya Koperasi Unit Desa, Simpanan, Permodalan, Volume Usaha dan SHU Per Kecamatan di Kabupaten Tanjung Jabung Timur, 2017
Numbers of Village Cooperation, Saving, Capital, Volume, and Net Income by Subdistricts in Tanjung Jabung Timur Regency, 2017

Kecamatan Subdistricts	KUD	Simpanan (Rp)	Modal (Rp)
(1)	(2)	(3)	(4)
1. Mendahara	3	14 830 000	79 416 565
2. Mendahara Ulu	1	76 980 000	81 422 479
3. Geragai	5	74 836 500	98 128 500
4. Dendang	6	56 992 000	79 416 565
5. Muara Sabak Barat	2	22 533 000	30 467 955
6. Muara Sabak Timur	5	101 029 000	112 956 160
7. Kuala Jambi	1	5 590 650	12 291 005
8. Rantau Rasau	8	33 305 025	51 506 550
9. Berbak	3	18 622 300	27 089 900
10. Nipah Panjang	4	14 668 350	33 224 135
11. Sadu	3	16 313 275	30 315 855
Jumlah/Total	41	435 700 100	636 235 669

Sumber/Source: Dinas Koperasi dan UMKM Kabupaten Tanjung Jabung Timur/ *Cooperatives and Small and Medium Enterprises Office of Tanjung Jabung Timur Regency*

Lanjutan Tabel/Continued Tabel 7.5

Kecamatan <i>Subdistricts</i>		Volume Usaha	SHU
(1)		(5)	(6)
1.	Mendahara
2.	Mendahara Ulu
3.	Geragai
4.	Dendang
5.	Muara Sabak Barat
6.	Muara Sabak Timur
7.	Kuala Jambi
8.	Rantau Rasau
9.	Berbak
10.	Nipah Panjang
11.	Sadu
Jumlah/Total	

Sumber/Source: Dinas Koperasi dan UMKM Kabupaten Tanjung Jabung Timur/ *Cooperatives and Small and Medium Enterprises Office of Tanjung Jabung Timur Regency*

Keterangan/Note: ... = data tidak tersedia (*data is not available*)

Tabel 7.6 Jumlah Unit Usaha dan Tenaga Kerja UMKM Per Kecamatan di Kabupaten Tanjung Jabung Timur, 2017
Numbers of Entrepreneurship and workers by Subdistricts in Tanjung Jabung Timur Regency, 2017

Kecamatan <i>Subdistricts</i>	Mikro		Kecil		Menengah	
	Unit	Tenaga Kerja	Unit	Tenaga Kerja	Unit	Tenaga Kerja
(1)	(2)	(3)	(4)	(5)	(6)	(7)
1. Mendahara	4 375	...	86	...	26	...
2. Mendahara Ulu	2 463	...	281	...	18	...
3. Geragai	13 086	...	320	...	50	...
4. Dendang	2 889	...	319	...	4	...
5. Muara Sabak Barat	2 064	...	326	...	36	...
6. Muara Sabak Timur	5 709	...	265	...	36	...
7. Kuala Jambi	1 853	...	78	...	5	...
8. Rantau Rasau	6 886	...	205	...	34	...
9. Berbak	2 014	...	-	...	3	...
10. Nipah Panjang	6 858	...	156	...	38	...
11. Sadu	4 960	...	40	...	6	...
Jumlah/Total	53 157	...	2 076	...	256	...

Sumber/Source: Dinas Koperasi dan UMKM Kabupaten Tanjung Jabung Timur/ *Cooperatives and Small and Medium Enterprises Office of Tanjung Jabung Timur Regency*

Keterangan/Note: ... = data tidak tersedia (*data is not available*)

Tabel 7.7 Rekapitulasi Realisasi Izin Per Jenis Izin di Kabupaten
Table Tanjung Jabung Timur, 2013 - 2017
*Recapitulation of Actual Licensed by Type in Tanjung Jabung
 Timur Regency, 2013 - 2017*

Jenis Izin Type of License	2013	2014	2015	2016	2017
(1)	(2)	(3)	(4)	(5)	(6)
Izin Mendirikan Bangunan (IMB)	109	169	250	1 526	258
Surat Izin Tempat Usaha (SITU)	452	480	490	216	29
Surat Izin Usaha Perdagangan (SIUP)	455	468	487	231	100
Tanda Daftar Perusahaan (TDP)	456	470	488	221	100
Izin Gangguan (HO)	447	488	489	217	17
Surat Izin Usaha Jasa Kontruksi (SIUJK)	51	27	52	21	24
Izin Praktek Dokter	8	13	5	-	-
Izin Praktek Bidan	32	28	6	-	-
Izin Praktek Perawat	2	12	9	-	-
Izin Toko Obat	2	2	2	-	-
Izin Reklame	168	241	247	91	8
Izin Apotek	1	3	1	1	-
Izin Penelitian Mahasiswa	11	0	2	-	-
Izin Usaha Industri (IUI)	1	0	0	-	-
Tanda Daftar Industri (TDI)	14	6	13	2	1
Izin Usaha Perkebunan IUP P/B	2	1	2	-	1
Izin Galian C	12	13	13	-	-
Izin Lokasi	2	7	13	3	2
Penetapan Lokasi	-	-	-	23	1
Izin Prinsip	0	13	11	3	3
Izin Klinik	2	2	2	-	-
Surat Tanda Daftar Gudang (TDG)	2	1	11	5	2
Jumlah/Total	2 229	2 444	2 593	2 560	546

Sumber/Source: Dinas Penanaman Modal dan Perizinan Terpadu Satu Pintu Kabupaten Tanjung Jabung Timur/ Investment and One Door Integrated Licensing Office of Tanjung Jabung Timur

Tabel 7.8 Rekapitulasi Realisasi Izin Untuk Permohonan Izin Baru, Perpanjangan, Perubahan, dan Registrasi di Kabupaten Tanjung Jabung Timur, 2017
Recapitulation of Actual Licensed by Type of Licence and Application Type in Tanjung Jabung Timur Regency, 2017

Jenis Izin <i>Type of License</i>	Jenis Permohonan (Pengurusan) Izin <i>Application Type</i>				Jumlah <i>Totals</i>
	Baru <i>new</i>	Perpanjangan <i>renewal</i>	Perubahan <i>conversion</i>	Registrasi <i>registration</i>	
(1)	(2)	(3)	(4)	(5)	(6)
Izin Mendirikan Bangunan (IMB)	257	-	1	-	258
Surat Izin Tempat Usaha (SITU)	12	3	-	14	29
Surat Izin Usaha Perdagangan (SIUP)	40	14	8	38	100
Tanda Daftar Perusahaan (TDP)	40	14	6	40	100
Izin Gangguan (HO)	7	1	-	9	17
Surat Izin Usaha Jasa Kontruksi (SIUJK)	14	8	2	-	24
Izin Praktek Dokter	-	-	-	-	-
Izin Praktek Bidan	-	-	-	-	-
Izin Praktek Perawat	-	-	-	-	-
Izin Toko Obat	-	-	-	-	-
Izin Reklame	5	3	-	-	8
Izin Apotek	-	-	-	-	-
Izin Penelitian Mahasiswa	-	-	-	-	-
Izin Usaha Industri (IUI)	-	-	-	-	-
Tanda Daftar Industri (TDI)	1	-	-	-	1
Izin Usaha Perkebunan IUP P/B	1	-	-	-	1
Izin Galian C	-	-	-	-	-
Izin Lokasi	2	-	-	-	2
Penetapan Lokasi	-	1	-	-	1
Izin Prinsip	3	-	-	-	3
Izin Klinik	-	-	-	-	-
Surat Tanda Daftar Gudang (TDG)	-	-	-	2	2
Jumlah/Total	382	44	17	103	546

Sumber/Source: Dinas Penanaman Modal dan Perizinan Terpadu Satu Pintu Kabupaten Tanjung Jabung Timur/ *Investment and One Door Integrated Licensing Office of Tanjung Jabung Timur*

Tabel 7.9 Rekapitulasi Realisasi Izin Per Kecamatan di Kabupaten Tanjung Jabung Timur, 2013 - 2017
Table **Recapitulation of Actual Licensed by Subdistrict in Tanjung Jabung Timur Regency, 2013 - 2017**

Kecamatan Subdistrict	2013	2014	2015	2016	2017
(1)	(2)	(3)	(4)	(5)	(6)
Mendahara	149	119	130	54	77
Mendahara Ulu	108	86	150	152	90
Geragai	228	313	335	272	149
Dendang	119	184	144	53	50
Muara Sabak Barat	592	648	680	294	295
Muara Sabak Timur	451	465	496	385	157
Kuala Jambi	203	189	178	50	56
Rantau Rasau	115	201	187	45	54
Berbak	23	31	67	57	11
Nipah Panjang	198	156	190	139	285
Sadu	43	52	36	57	62
Jumlah/Total	2 229	2 444	2 593	1 558	1 286

Catatan: Pengurusan izin meliputi izin baru, perpanjangan, registrasi, dan perubahan.

Sumber/Source: Dinas Penanaman Modal dan Perizinan Terpadu Satu Pintu Kabupaten Tanjung Jabung Timur/ *Investment and One Door Integrated Licensing Office of Tanjung Jabung Timur*

BAB
Chapter

8

HOTEL Hotel



HOTEL



Jumlah Kamar
Total of Rooms

77

Jumlah Tempat Tidur
Total of Beds

76



Sumber/Source : BPS Kabupaten Tanjung Jabung Timur
BPS - Statistics of Tanjung Jabung Timur Regency



**BADAN PUSAT STATISTIK
KABUPATEN TANJUNG JABUNG TIMUR
BPS-Statistics of Tanjung Jabung Timur Regency**



Credit vector:
freepik.com
Designed by:
rizhia

PENJELASAN TEKNIS

1. Usaha penyediaan akomodasi adalah usaha yang menyediakan pelayanan penginapan yang dapat dilengkapi dengan pelayanan pariwisata lainnya. Usaha penyediaan akomodasi dapat berupa hotel, villa, pondok wisata, bumi perkemahan, persinggahan karavan, dan akomodasi lainnya yang digunakan untuk tujuan pariwisata.
2. **Hotel** adalah penyediaan akomodasi secara harian berupa kamar-kamar di dalam satu bangunan yang dapat dilengkapi dengan jasa pelayanan makan dan minum, kegiatan hiburan dan atau fasilitas lainnya. Hotel terdiri dari hotel berbintang dan hotel non- bintang.
3. **Hotel bintang** adalah usaha penyediaan jasa pelayanan penginapan, makan minum serta jasa lainnya bagi umum dengan menggunakan sebagian atau seluruh bangunan. Usaha ini dikelola secara komersial serta memenuhi ketentuan persyaratan sebagai hotel bintang (termasuk berlian) yang ditetapkan dalam surat keputusan instansi yang

TECHNICAL NOTES

1. *The business of providing accommodation is a business that provides specialty services that can be equipped with other tourism services. It includes hotel, villa, cottage, camping, caravan stop, and other accommodation that are used for tourism purposes.*
2. **Hotel** is a daily supply of accommodation rooms within a building which can be equipped with eating and drinking services, entertainment activities and/or other facilities. Hotel consists of a classified hotel and a non-classified hotel.
3. **A star hotel** is the business of providing an accommodation, eating and drinking as well as other services for the public by using a building or a part of a building. It is managed commercially and meets specified requirements as a star hotel (including diamonds) set forth in the decree of fostering agency. For example, five star hotel, four star hotel, and others.

HOTEL

membinaanya, misalnya hotel bintang lima, hotel bintang empat, dan sebagainya.

4. **Tingkat penghunian kamar hotel** adalah persentase banyaknya malam kamar yang dihuni terhadap banyaknya malam kamar yang tersedia.
4. **Room occupancy rate** is the number of room-nights occupied divided by the number of room-nights available, multiplied by 100 percent.
5. **Rata-rata lamanya tamu menginap** adalah banyaknya malam tempat tidur yang terpakai (malam tamu) dengan banyaknya tamu yang menginap di hotel atau akomodasi lainnya.
5. **Average length of stay** is the number of bed-nights used (guest night) divided by the number of guests coming to spend the night at the accommodation.

ULASAN

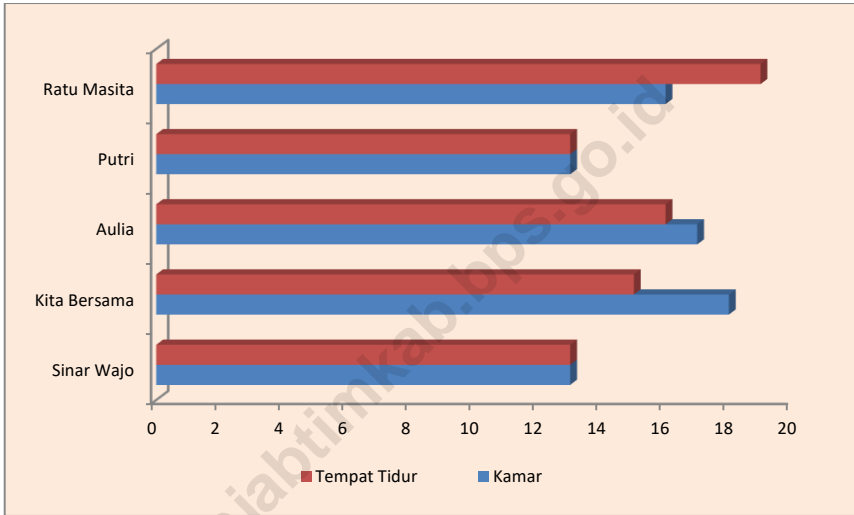
Pada tahun 2017, jumlah hotel/penginapan di Kabupaten Tanjung Jabung Timur sebanyak 5 hotel yang tersebar di 3 (tiga) kecamatan yaitu di Kecamatan Muara Sabak Barat sebanyak 3 (tiga) hotel/penginapan dan Kecamatan Nipah Panjang sebanyak 2 (dua) penginapan. Jumlah kamar terbanyak berada pada Penginapan Kita Bersama dan jumlah kamar paling sedikit berada pada Hotel Putrid an Penginapan Sinar Wajo. Jumlah tempat tidur terbanyak berada pada Hotel Ratu Masita yang terletak di Kecamatan Muara Sabak Barat. Semua hotel di Kabupaten Tanjung Jabung Timur masuk kategori hotel melati.

DESCRIPTION

In 2017, the number of hotels/inns in Tanjung Jabung Timur Regency has 6 hotels, spread in 3 (three) subdistricts: Muara Sabak Barat Subdistricts has 3 (three) hotels/inns and Nipah Panjang Subdistricts has 2 (two) inns. The greatest number of rooms in 2017 is Kita Bersama Inn and the smallest is Putri Hotel and Sinar Wajo Inn. The greatest number of beds is Ratu Masita Hotel in Muara Sabak Barat Subdistrict. All hotels/inns in Tanjung Jabung Timur Regency into non-star category.

HOTEL

Gambar 10 Jumlah Kamar dan Tempat Tidur Hotel di Kabupaten Tanjung Jabung Timur, 2017
Picture
Number of Hotels/Inns, Room, and Bed Room in Tanjung Jabung Timur, 2017



Sumber/Source: BPS Kabupaten Tanjung Jabung Timur/BPS – Statistics of Tanjung Jabung Timur Regency

Tabel 8.1 Nama-nama Hotel/Losmen, Banyak Kamar, Tempat Tidur di Kabupaten Tanjung Jabung Timur, 2017
Name of Hotel/Inn, Number of Rooms, Beds in Tanjung Jabung Timur Regency, 2017

Nama Hotel/Losmen <i>Name of Hotels/Inns</i>	Jumlah <i>Total</i>	
	Kamar <i>Rooms</i>	Tempat Tidur <i>Beds</i>
(1)	(2)	(3)
Sinar Wajo	13	13
Kita Bersama	18	15
Aulia	17	16
Putri	13	13
Ratu Masita	16	19
Jumlah/Total	77	76

Sumber/Source: BPS Kabupaten Tanjung Jabung Timur/BPS – *Statistics of Tanjung Jabung Timur Regency*

Tabel 8.2 Hotel/Losmen Menurut Jenis Kelas di Kabupaten Tanjung Jabung Timur, 2017
Hotel/Inn by Kind of Class in Tanjung Jabung Timur Regency, 2017

Nama Hotel/Losmen <i>Name of Hotels/Inns</i>	Alamat <i>Address</i>	Kelas <i>Class</i>
(1)	(2)	(3)
Sinar Wajo	Jl. Ancol Nipah Panjang II	Melati
Kita Bersama	Jl. Segara Nipah Panjang II	Melati
Aulia	Jl. Kapten Dirham Simp. POLRES	Melati
Putri	Jl. Imam Bonjol Talang Babat	Melati
Ratu Masita	Jl. Imam Bonjol Talang Babat	Melati

Sumber/Source: BPS Kabupaten Tanjung Jabung Timur/BPS – Statistics of Tanjung Jabung Timur Regency

Kondisi Jalan Road Condition



Sumber/Source : Dinas Pekerjaan Umum dan Penataan Ruang Kabupaten Tanjung Jabung Timur
Public Works and Spatial Planning Office of Tanjung Jabung Timur Regency



PENJELASAN TEKNIS

1. **Kendaraan bermotor** adalah setiap kendaraan yang digerakkan oleh peralatan teknik yang ada pada kendaraan tersebut, biasanya digunakan untuk angkutan orang atau barang di atas jalan raya selain kendaraan yang berjalan di atas rel. Kendaraan bermotor yang dicatat adalah semua jenis kendaraan kecuali kendaraan bermotor TNI/Polri dan Korps Diplomatik.
2. **Mobil penumpang** adalah setiap kendaraan bermotor yang dilengkapi dengan tempat duduk untuk sebanyak-banyaknya delapan orang, tidak termasuk tempat duduk untuk pengemudi, baik dilengkapi atau tidak dilengkapi bagasi.
3. **Mobil bis** adalah setiap kendaraan bermotor yang dilengkapi dengan tempat duduk untuk lebih dari delapan orang, tidak termasuk tempat duduk untuk pengemudi, baik dilengkapi atau tidak dilengkapi bagasi.
4. **Mobil truk** adalah setiap kendaraan bermotor yang digunakan untuk angkutan barang, selain mobil penumpang, mobil bis dan

TECHNICAL NOTES

1. **Motor vehicles** are any kind of vehicles motorized by machine set up in those vehicles, they are usually used for transporting peoples or goods on roads except vehicles moving along a railway line. The data cover all kinds of motor vehicles except those belong to Indonesia Army Force Indonesian State Police and Diplomatic Corps.
2. **Passenger cars** are any motor vehicles with no more than eight seats, excluding seat for driver, it can be with or without hoot.
3. **Buses** are large passenger cars having seats for more than eight passengers, excluding seat for driver, it can be with or without hoot.
4. **Trucks** are any motor vehicles used to transport goods excluding passenger cars, buses, and motorcycles.

kendaraan bermotor roda dua.

5. **Kunjungan kapal** adalah kapal yang datang di pelabuhan baik untuk berlabuh di perairan maupun bersandar di dermaga.
5. **Ship call** is a ship arriving at a port either for mooring or berthing.
6. **Kantor Pos** adalah tempat pemberi pelayanan komunikasi tertulis dan atau surat elektronik, layanan paket, layanan logistik, layanan transaksi keuangan, dan layanan keagenan pos untuk kepentingan umum. Rumah pos berfungsi sama seperti kantor pos dan kantor pos pembantu, bedanya rumah pos biasanya terletak di daerah terpencil.
6. **Post Office** is a service provider facility of written communication and or electronic mail, parcel service, logistics services, financial transaction services, and postal services to the public. Postal house has the same function as the post office and subsidiary of post office, the difference is that postal house is usually located in remote areas.
7. **Telekomunikasi** adalah setiap pemancaran, pengiriman dan atau penerimaan dari setiap informasi dalam bentuk tanda-tanda, isyarat, tulisan, gambar, suara dan bunyi melalui sistem kawat, optik, radio atau sistem elektromagnetik lainnya.
7. **Telecommunication** includes every transmitting, delivering and or receiving from every information of marking, signal, article, picture, sound and voice through strand of wire system, optic, radio or other electromagnetic system.
8. **Jaringan telekomunikasi** adalah rangkaian perangkat telekomunikasi dan kelengkapannya yang digunakan dalam bertelekomunikasi.
8. **Telecommunication network** is peripheral network of telecommunication and its equipment used in the means of telecommunication.

9. Telepon tetap kabel dalam Susenas disebut **telepon rumah** adalah jaringan telekomunikasi menggunakan perangkat telepon tetap dengan kabel yang secara umum diatur oleh standar-standar teknis dengan menggunakan suatu nomor telepon, dikenal pula sebagai Public Switched Telephone Network (PSTN). Pada umumnya dimanfaatkan untuk telepon rumah dan jaringan internet, memiliki kemampuan menghantarkan sinyal dengan kuat dan jelas dengan biaya yang relatif lebih murah.
9. *Fixed line telephone based on Susenas called **home phone** is a telecommunication network using fixed line telephone device which is generally regulated by technical standards, using a phone number, also known as the Public Switched Telephone Network (PSTN). It is generally used for home phone and Internet networks, has the ability to deliver a strong and clear signal with a relatively low cost.*
10. **Telepon bergerak seluler** adalah perangkat telekomunikasi elektronik yang mempunyai kemampuan dasar yang sama dengan telepon tetap kabel, namun dapat dibawa ke mana-mana (portable, mobile) dan tidak perlu disambungkan dengan jaringan telekomunikasi kabel. Selain berfungsi sebagai telepon, telepon seluler modern biasanya mendukung layanan tambahan seperti Short Messages Services (SMS), Multimedia Messages Service (MMS), e-mail dan akses Internet, aplikasi bisnis dan permainan, serta fotografi. Saat ini, Indonesia mempunyai dua sistem
10. *Cellular mobile phone is an electronic telecommunication device which has the same basic capabilities with fixed cables, but can be taken anywhere (portable, mobile) and does not need to be connected to the wired telecommunications networks. In addition to functioning as a telephone, modern mobile phone typically supports additional services such as Short Messages Services (SMS), Multimedia Messages Service (MMS), e-mail and access to the Internet, business applications and games, as well as photography. Currently, Indonesia has two cellular mobile telephone*

TRANSPORTATION AND COMMUNICATION

jaringan telepon bergerak seluler yaitu Global System for Mobile Telecommunications (GSM) dan CDMA.

network system that are GSM (Global System for Mobile Telecommunications) and Code Division Multiple Access (CDMA).

11. **Internet** adalah sebuah jaringan komputer publik di seluruh dunia. Internet menyediakan akses ke sejumlah layanan komunikasi termasuk World Wide Web dan membawa email, berita, hiburan dan file data.

11. **The internet** is a worldwide public computer network. It provides access to a number of communication services including the World Wide Web and carries e-mail, news, entertainment and data files.

ULASAN

DESCRIPTION

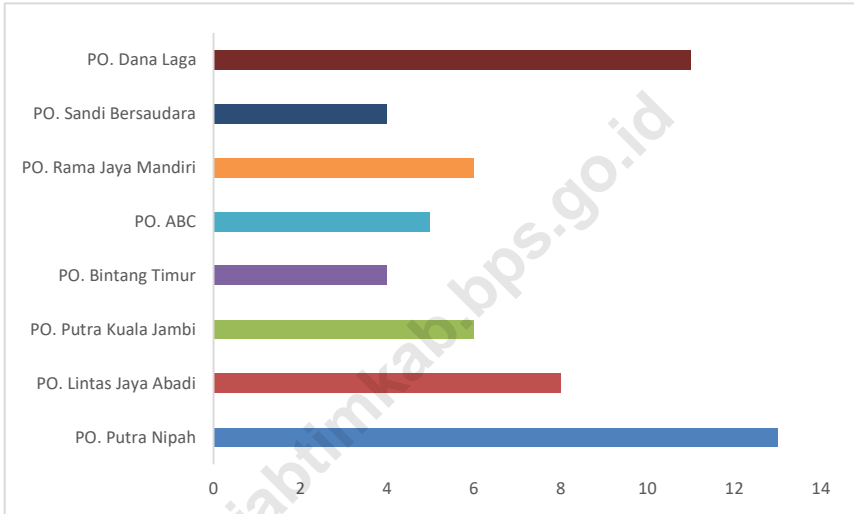
Panjang jalan di Kabupaten Tanjung Timur tahun 2017 adalah 1.177,77 km. Dilihat dari kondisinya, sebagian besar kondisi jalan sudah baik sebesar 34,71 persen, dan diikuti jalan dengan kondisi sedang sebesar 27,01 persen. Panjang jalan di Kabupaten Tanjung Jabung Timur tahun 2017 juga mengalami peningkatan sebanyak 18,50 persen dari tahun 2016.

Jumlah perusahaan organda di Kabupaten Tanjung Jabung Timur tahun 2017 adalah 8 (delapan) perusahaan dengan total armada sebanyak 57 unit. Perusahaan dengan armada terbanyak adalah PO. Putra Nipah dengan jumlah armada sebanyak 13 unit.

The length of road in Tanjung Jabung Timur Regency in 2017 is 1.177,77 km. Based on the road condition, mostly on good condition as 34,71 percent, followed by road with moderate condition as 27,01 percent. The length of road in Tanjung Jabung Timur Regency in 2017 also increase 18,50 percent from 2016.

Number of transportation services in Tanjung Jabung Timur Regency in 2017 are 8 (eight) establishments with the 57 unit vehicles. The largest vehicles unit is PO. Putra Nipah with 13 vehicles.

Gambar 11 Jumlah Armada Perusahaan Organda di Kabupaten Tanjung Jabung Timur, 2017
Picture
Number of Motor Vehicles of Transportation Services in Tanjung Jabung Timur Regency 2017



Sumber/Source: Dinas Perhubungan Kabupaten Tanjung Jabung Timur/Transportation Office of Tanjung Jabung Timur Regency

9.1 TRANSPORTASI/TRANSPORTATION

Tabel 9.1.1 Panjang Jalan Kabupaten Menurut Kondisi Jalan di Kabupaten Tanjung Jabung Timur (km), 2017
Regency Street Length by Road Conditions in Tanjung Jabung Timur Regency (km), 2017

Kecamatan <i>Subdistrict</i>	Kondisi Jalan <i>Road Condition</i>				Jumlah <i>Total</i>
	Baik <i>Good</i>	Sedang <i>Mode Rate</i>	Rusak Ringan <i>Easy Damaged</i>	Rusak Berat <i>Badly Damaged</i>	
(1)	(2)	(3)	(4)	(5)	(6)
Mendahara	9,70	64,32	64,44	1,32	139,78
Mendahara Ulu	13,88	77,05	86,63	10,81	188,37
Geragai	62,08	10,86	19,37	-	92,31
Dendang	35,70	16,94	18,70	5,61	76,95
Muara Sabak Barat	44,13	20,34	9,86	1,97	76,30
Muara Sabak Timur	35,79	7,07	9,09	13,90	65,85
Kuala Jambi	19,39	4,92	19,88	0,65	44,84
Rantau Rasau	145,40	45,58	63,14	15,89	270,01
Berbak	11,44	11,47	10,85	21,89	55,65
Nipah Panjang	24,86	19,15	13,86	4,31	62,18
Sadu	6,38	40,37	50,71	8,10	105,56
Jumlah/Total	408,75	318,07	366,53	84,45	1 177,80

Sumber/Source: Dinas Pekerjaan Umum dan Penataan Ruang Kabupaten Tanjung Jabung Timur/*Public Works and Spatial Planning Office of Tanjung Jabung Timur Regency*

TRANSPORTATION AND COMMUNICATION

Tabel 9.1.2 Panjang Jalan Kabupaten Menurut Jenis Permukaan Jalan di Kabupaten Tanjung Jabung Timur (km), 2017
Regency Street Length by Type of Surface in Tanjung Jabung Timur Regency (km), 2017

Kecamatan Subdistrict	Jenis Permukaan Jalan Kind of Road Surface				Jumlah Total
	Aspal Asphalted	Klas B B-Classed	Rigid Pavement	Tanah Sand	
(1)	(2)	(3)	(4)	(5)	(6)
Mendahara	27,24	3,98	0,69	107,87	139,78
Mendahara Ulu	-	112,87	0,60	74,90	188,37
Geragai	62,96	16,69	-	12,68	92,33
Dendang	7,53	27,01	8,31	34,10	76,95
Muara Sabak Barat	48,14	23,24	1,27	3,66	76,31
Muara Sabak Timur	30,63	19,69	5,02	10,52	65,86
Kuala Jambi	37,38	5,07	0,53	1,85	44,83
Rantau Rasau	28,57	72,56	0,37	168,52	270,02
Berbak	6,79	10,39	3,72	34,75	55,65
Nipah Panjang	44,35	2,40	4,71	10,72	62,18
Sadu	26,79	29,48	2,12	47,17	105,56
Jumlah/Total	320,38	323,38	27,34	506,74	1 177,84

Sumber/Source: Dinas Pekerjaan Umum dan Penataan Ruang Kabupaten Tanjung Jabung Timur/*Public Works and Spatial Planning Office of Tanjung Jabung Timur Regency*

Tabel 9.1.3 Perusahaan Organda di Kabupaten Tanjung Jabung Timur, 2017
Table *Establishment of Transportation in Tanjung Jabung Timur Regency, 2017*

Nama Perusahaan <i>Name of Bus Establishment</i>		Trayek <i>Route</i>	Jumlah Armada <i>Number of Motor Vehicles</i>
(1)		(2)	(3)
1.	PO. Putra Nipah	Nipah Panjang - Jambi	13
2.	PO. Lintas Jaya Abadi	Nipah Panjang - Jambi	8
3.	PO. Putra Kuala Jambi	Kampung Laut - Jambi	6
4.	PO. Bintang Timur	Kampung Laut - Jambi	4
5.	PO. ABC	Nipah Panjang - Jambi	5
6.	PO. Rama Jaya Mandiri	Nipah Panjang - Jambi	6
7.	PO. Sandi Bersaudara	Sabak - Jambi	4
8.	PO. Dana Laga	Nipah Panjang - Jambi	11
Jumlah/Total			57

Sumber/Source: Dinas Perhubungan Kabupaten Tanjung Jabung Timur/Transportation Office of Tanjung Jabung Timur Regency

TRANSPORTATION AND COMMUNICATION

Tabel 9.1.4 Pemakaian Plat Uji Kendaraan Bermotor di Kabupaten Tanjung Jabung Timur, 2017
Number of License for Private Vehicles in Tanjung Jabung Timur Regency, 2017

	Bulan Month	Jumlah Total (Keping/plat)
	(1)	(3)
1.	Januari	208
2.	Februari	86
3.	Maret	236
4.	April	310
5.	Mei	286
6.	Juni	144
7.	Juli	118
8.	Agustus	144
9.	September	188
10.	Oktober	438
11.	November	316
12.	Desember	216
	Jumlah/Total	2 690

Sumber/Source: Dinas Perhubungan Kabupaten Tanjung Jabung Timur/Transportation Office of Tanjung Jabung Timur Regency

Tabel 9.1.5 Jumlah Kapal Menurut Jenis Kapal di Kabupaten Tanjung Jabung Timur, 2017
Number of Ship in Tanjung Jabung Timur Regency, 2017

	Jenis Kapal <i>Kind of Ship</i>	Jumlah <i>Total</i>
	(1)	(2)
1.	Speed Boat	-
2.	Motor Boat	-
3.	Tug Boat	-
4.	Tongkang	-
5.	Kapal Motor	-
6.	Motor Ketek	-
7.	Kapal Layar Motor	-
Jumlah/Total		

Sumber/Source: Dinas Perhubungan Kabupaten Tanjung Jabung Timur/Transportation Office of Tanjung Jabung Timur Regency

Keterangan/Note: - = data tidak tersedia (not available)

Tabel 9.1.6 Jumlah Kapal Teregistrasi dan Sertifikasi Menurut Jenis Kapal di Kabupaten Tanjung Timur, 2017
Number of Registered and Certificated Ship in Tanjung Jabung Timur Regency, 2017

Jenis Kapal <i>Kind of Ship</i>	Jumlah <i>Total</i>
(1)	(2)
1. <i>Speed Boat</i>	
2. <i>Motor Boat</i>	
3. <i>Tug Boat</i>	
4. <i>Tongkang</i>	
5. <i>Kapal Motor</i>	
6. <i>Motor Ketek</i>	
7. <i>Kapal Layar Motor</i>	
Jumlah/Total	

Sumber/Source: Dinas Perhubungan Kabupaten Tanjung Jabung Timur/Transportation Office of Tanjung Jabung Timur Regency

Tabel 9.1.7 Panjang Sungai dan Lokasi di Kabupaten Tanjung Jabung Timur, 2017
Table
Length of River and Location in Tanjung Jabung Timur Regency, 2017

	Nama Sungai River	Panjang Sungai (km) Length	Lokasi Location
	(1)	(2)	(3)
1.	Ambang Luar – Kampung Laut	2,778	Kec. Kuala Jambi
2.	Kampung Laut – Ma. Sabak	18,52	Kec. Muara Sabak Barat
3.	Ma. Sabak Barat – Sei.Dendang	3,704	Kec. Dendang
4.	Sei. Dendang – Sei. Siau	4,63	Kec. Muara Sabak Timur
5.	Sei.Siau – Sei.Lambur	4,63	Kec. Muara Sabak Timur
6.	Sei. Lambur – Tjg.Blamboran	4,63	Kec. Muara Sabak Timur
7.	Tjg Blamboran – Rt.Sembilan	3,704	Kec. Dendang
8.	Rt Sembilan – Koto Kandis	4,63	Kec. Dendang
9.	Koto Kandis – Sei.Pemusiran	2,778	Kec. Nipah Panjang
10.	Sei Pemusiran – Tjg.Keladi	2,778	Kec. Rantau Rasau
11.	Tjg.Keladi – Tlk.Pendaro	2,778	Kec. Rantau Rasau
12.	Tlk Pendaro – Sei. Klemak	3	Kec. Rantau Rasau
13.	Sei.Klemak – Proyek Pelita	4	Kec. Rantau Rasau
14.	Proyek Pelita – Sei. Air Hitam	4	Kec. Rantau Rasau
15.	Sei. Air Hitam – Kampung Tuo	3	Kec. Berbak
16.	Kampung Tuo – Kramat Kayo Hitam	4,63	Kec. Berbak
	Jumlah/Total	74,19	

Sumber/Source: Dinas Perhubungan Kabupaten Tanjung Jabung Timur/Transportation Office of Tanjung Jabung Timur Regency

Tabel 9.1.8 Panjang, Kedalaman dan Lebar Alur Sungai di Kabupaten Tanjung Jabung Timur, 2017
Table
Length, Depth and Width of River Flow in Tanjung Jabung Timur Regency, 2017

Alur Sungai <i>River Flow</i>	Navigable (Km)	Panjang Alur (Km) <i>Length</i>	Kedalaman Alur (m) <i>Depth</i>	Lebar Alur (m) <i>Width</i>	
				Maks <i>Max</i>	Min <i>Min</i>
(1)	(2)	(3)	(4)	(5)	(6)
1. Batang Hari	...	1 740	1 740	200	70
2. Batang Berbak	...	42	42	80	50
3. Mendahara	...	112	112	120	70
4. Sadu	...	35	35	30	20
5. Lagan	...	30	30	65	25
6. Air Hitam Laut	...	50	50	90	60
7. Pemusiran	...	46	46	45	25

Sumber/Source: Dinas Perhubungan Kabupaten Tanjung Jabung Timur/Transportation Office of Tanjung Jabung Timur Regency
 Keterangan/note: ... = data tidak tersedia (*data is not available*)

Tabel 9.1.9 Jumlah dan Kondisi Pos Dermaga Lalu Lintas Sungai Angkutan dan Penyeberangan (LLASP) di Kabupaten Tanjung Jabung Timur, 2017
Number and Condition of Dock Post Transportation and Traffic Crossing the River (LLASP) in Tanjung Jabung Timur Regency, 2017

Kecamatan <i>Subdistrict</i>	Aktual <i>Actual</i>		
	Jumlah <i>Total</i>	Kondisi <i>Condition</i>	Kebutuhan <i>Need</i>
(1)	(2)	(3)	(4)
1. Mendahara
2. Mendahara Ulu
3. Geragai
4. Dendang
5. Muara Sabak Barat
6. Muara Sabak Timur
7. Kuala Jambi
8. Rantau Rasau
9. Berbak
10. Nipah Panjang
11. Sadu
Jumlah/Total

Sumber/Source: Dinas Perhubungan Kabupaten Tanjung Jabung Timur/Transportation Office of Tanjung Jabung Timur Regency
 Keterangan/note: ... = data tidak tersedia (data is not available)

Tabel 9.1.10 Jumlah dan Nama Perusahaan Angkutan Perairan Daratan di Kabupaten Tanjung Jabung Timur, 2017
Table Number and Name of River Transportation Enterprises in Tanjung Jabung Timur Regency, 2017

	Nama Perusahaan <i>Name of Enterprise</i>	Jurusan <i>Direction</i>	Jenis Kapal <i>Type of Ship</i>
	(1)	(2)	(3)
1.	Ummi Transport	Kuala Jambi - Kuala Tungkal - Dabo - Singkep - Pulau Berhala	...
2.	Cahaya Bintang	Kuala Jambi - Kuala Tungkal	...
3.	Lambur Jaya	Nipah Panjang - Pulau Berhala	...
4.	Ridho Mulya	Nipah Panjang - Sadu - Jambi	...
5.	Nipah City	Nipah Panjang - Sadu	...
6.	Bopan	Muara Sabak - Kuala Jambi - Mendahara - Kuala Tungkal	...
7.	Wijaya	Mendahara - Kuala Tungkal	...
8.	Desi	Mendahara Tengah - Kuala Tungkal	...

Sumber/Source: Dinas Perhubungan Kabupaten Tanjung Jabung Timur/Transportation Office of Tanjung Jabung Timur Regency
 Keterangan/note: ... = data tidak tersedia (data is not available)

Tabel 9.1.11 Jumlah Dermaga Menurut Kondisi dan Kecamatan di Kabupaten Tanjung Jabung Timur, 2017
Number of Dock by Condition and Subdistricts in Tanjung Jabung Timur Regency, 2017

Kecamatan <i>Subdistrict</i>	Kondisi <i>Condition</i>		Jumlah <i>Total</i>
	Baik <i>Good</i>	Rusak <i>Broke</i>	
(1)	(2)	(3)	(4)
1. Mendahara	6	6	12
2. Mendahara Ulu	3	5	8
3. Geragai	2	4	6
4. Dendang	2	1	3
5. Muara Sabak Barat	2	3	5
6. Muara Sabak Timur	2	11	13
7. Kuala Jambi	4	4	8
8. Rantau Rasau	4	15	19
9. Berbak	4	5	9
10. Nipah Panjang	3	5	8
11. Sadu	2	9	11
Jumlah/Total	34	68	102

Sumber/Source: Dinas Perhubungan Kabupaten Tanjung Jabung Timur/Transportation Office of Tanjung Jabung Timur Regency

TRANSPORTATION AND COMMUNICATION

Tabel 9.1.12 Jumlah Dermaga Menurut Jenis Konstruksi dan Kecamatan di Kabupaten Tanjung Jabung Timur, 2017
Number of Dock by Kind of Construction and Subdistricts in Tanjung Jabung Timur Regency, 2017

Kecamatan Subdistrict	Konstruksi Construction			Jumlah Total
	Besi Metal	Beton Cement	Kayu Wood	
(1)	(2)	(3)	(4)	(5)
1. Mendahara	4	2	-	6
2. Mendahara Ulu	3	-	-	3
3. Geragai	1	-	1	2
4. Dendang	-	2	-	2
5. Muara Sabak Barat	2	-	-	2
6. Muara Sabak Timur	2	-	-	2
7. Kuala Jambi	2	2	-	4
8. Rantau Rasau	1	-	3	4
9. Berbak	1	1	1	3
10. Nipah Panjang	1	2	-	3
11. Sadu	-	1	1	2
Jumlah/Total	17	10	6	33

Sumber/Source: Dinas Perhubungan Kabupaten Tanjung Jabung Timur/Transportation Office of Tanjung Jabung Timur Regency

9.2 KOMUNIKASI/COMMUNICATION

Tabel 9.2.1 Persentase Penduduk 5 Tahun Ke Atas yang Memiliki/Menguasai Telpon Selular di Kabupaten Tanjung Jabung Timur, 2017
Table *Percentage of Population Aged 5 Years and Over with Cellular Phone in Tanjung Jabung Timur Regency, 2017*

Apakah menguasai/memiliki telepon selular dalam 3 bulan terakhir?	Persen (%)
(1)	(2)
Perkotaan	
Ya	57,86
Tidak	42,14
Perdesaan	
Ya	56,22
Tidak	43,78
Total	
Ya	56,60
Tidak	43,40

Sumber/Source: Survei Sosial Ekonomi Nasional, BPS Kabupaten Tanjung Jabung Timur/National Socioeconomic Survey, BPS – Statistics of Tanjung Jabung Timur Regency

TRANSPORTATION AND COMMUNICATION

Tabel 9.2.2 Persentase Penduduk 5 Tahun Ke Atas yang Menggunakan Komputer dalam 3 Bulan Terakhir di Kabupaten Tanjung Jabung Timur, 2017
Percentage of Population Aged 5 Years and Over that Using Computer in the Last 3 Months in Tanjung Jabung Timur Regency, 2017

Apakah menggunakan komputer dalam 3 bulan terakhir?	Persen (%)
(1)	(2)
Perkotaan	
Ya	10,12
Tidak	89,88
Perdesaan	
Ya	8,03
Tidak	91,97
Total	
Ya	8,51
Tidak	91,49

Sumber/Source: Survei Sosial Ekonomi Nasional, BPS Kabupaten Tanjung Jabung Timur/National Socioeconomic Survey, BPS – Statistics of Tanjung Jabung Timur Regency

Tabel 9.2.3 **Persentase Penduduk 10 Tahun Ke Atas yang Pernah Mengakses Internet dalam 3 Bulan Terakhir di Kabupaten Tanjung Jabung Timur, 2017**
Percentage of Population Aged 10 Years and Over who Used Internet in the Last 3 Months in Tanjung Jabung Timur Regency, 2017

Apakah menggunakan internet dalam 3 bulan terakhir?	Persen (%)
(1)	(2)
Perkotaan	
Ya	22,96
Tidak	77,04
Perdesaan	
Ya	16,10
Tidak	89,90
Total	
Ya	17,69
Tidak	82,31

Sumber/Source: Survei Sosial Ekonomi Nasional, BPS Kabupaten Tanjung Jabung Timur/National Socioeconomic Survey, BPS – Statistics of Tanjung Jabung Timur Regency

Tabel 9.2.4 Jumlah Desa/Kelurahan Yang Belum Terjangkau Jaringan Seluler (*Blank Spot*) di Kabupaten Tanjung Jabung Timur, 2017
Number of Villages Which Unreached Cellular Network (Blank Spot) in Tanjung Jabung Timur Regency, 2017

Kecamatan <i>Subdistrict</i>	Jumlah/ <i>Total</i>
(1)	(2)
1. Mendahara	4
2. Mendahara Ulu	1
3. Geragai	2
4. Dendang	2
5. Muara Sabak Barat	2
6. Muara Sabak Timur	4
7. Kuala Jambi	1
8. Rantau Rasau	4
9. Berbak	1
10. Nipah Panjang	3
11. Sadu	3
Jumlah/<i>Total</i>	27

Sumber/*Source*: Dinas Komunikasi dan Informatika Kabupaten Tanjung Jabung Timur/*Communication and Informatics of Tanjung Jabung Timur Regency*

Tabel 9.2.5 Jumlah Warung Internet (Warnet) di Kabupaten Tanjung Jabung Timur, 2017
Table *Number of Internet Cafes in Tanjung Jabung Timur Regency, 2017*

Kecamatan Subdistrict		Jumlah/Total
(1)		(2)
1.	Mendahara	-
2.	Mendahara Ulu	-
3.	Geragai	-
4.	Dendang	-
5.	Muara Sabak Barat	5
6.	Muara Sabak Timur	1
7.	Kuala Jambi	-
8.	Rantau Rasau	-
9.	Berbak	-
10.	Nipah Panjang	-
11.	Sadu	-
Jumlah/Total		6

Sumber/Source: Dinas Komunikasi dan Informatika Kabupaten Tanjung Jabung Timur/Communication and Informatics of Tanjung Jabung Timur Regency

Tabel 9.2.6 Jumlah Penyedia TV Kabel di Kabupaten Tanjung Jabung Timur, 2017
Number of Sub-provider Cabel Television in Tanjung Jabung Timur Regency, 2017

Kecamatan Subdistrict	Jumlah/Total
(1)	(2)
1. Mendahara	2
2. Mendahara Ulu	0
3. Geragai	1
4. Dendang	0
5. Muara Sabak Barat	2
6. Muara Sabak Timur	2
7. Kuala Jambi	2
8. Rantau Rasau	1
9. Berbak	0
10. Nipah Panjang	3
11. Sadu	3
Jumlah/Total	16

Sumber/Source: Dinas Komunikasi dan Informatika Kabupaten Tanjung Jabung Timur/Communication and Informatics of Tanjung Jabung Timur Regency

BAB
Chapter

10 KEUANGAN DAERAH

Local Finance



Realisasi
Pendapatan Daerah
Actual Region Revenues
1 081 024
juta rupiah/ million rupiahs

Realisasi
Pengeluaran Daerah
Actual Region Expenditure
913 688
juta rupiah/ million rupiahs

Sumber/Source : Badan Keuangan Daerah Kabupaten Tanjung Jabung Timur
Region Financial Board of Tanjung Jabung Timur Regency



**BADAN PUSAT STATISTIK
KABUPATEN TANJUNG JABUNG TIMUR**
BPS-Statistics of Tanjung Jabung Timur Regency



Credit vector:
freepik.com
Designed by:
rizkia

PENJELASAN TEKNIS

1. **Pendapatan Asli Daerah (PAD)** adalah pendapatan yang diperoleh daerah yang dipungut berdasarkan peraturan daerah sesuai dengan peraturan perundang-undangan, guna keperluan daerah yang bersangkutan dalam membiayai kegiatannya.
2. **Dana Perimbangan** adalah dana yang bersumber dari pendapatan APBN yang dialokasikan kepada Daerah untuk mendanai kebutuhan daerah dalam rangka pelaksanaan desentralisasi.
3. **Lain-lain Pendapatan yang Sah** adalah pendapatan lainnya dari pemerintah pusat dan atau dari instansi pusat, serta dari daerah lainnya.

TECHNICAL NOTES

1. **Original Local Government Revenue** is revenue that withheld based on local regulations in accordance with the legislation, for the purposes of financing their activities.
2. **Balanced Budget** is the fund coming from the state budget that allocated to regions to fund their needs in the context of decentralization.
3. **Other Legal Revenue** is other income that coming from the central government and or from the central agencies, as well as from other local government.

ULASAN

DESCRIPTION

Untuk membiayai pembangunan atau pelayanan publik, pemerintah Kabupaten Tanjung Jabung Timur pada tahun 2017 menghabiskan anggaran Rp. 913,688 miliar seperti yang tercatat pada realisasi APBD Kabupaten Tanjung Jabung Timur.

To finance the development or public service, government of Tanjung Jabung Timur Regency in 2017 spent Rp. 913,688 billion as recorded in the realization of Tanjung Jabung district budget.

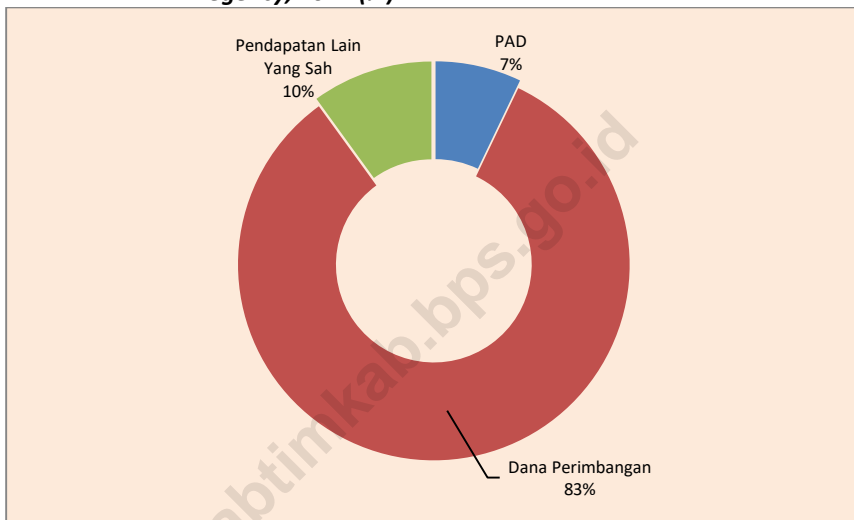
Berdasarkan laporan realisasi Anggaran Pendapatan dan Belanja Daerah (APBD) Kabupaten Tanjung Jabung Timur tahun 2017, total pendapatan daerah sebesar 1,081 triliun rupiah.

Based on the report the realization of Revenue and Expenditure (Budget) Tanjung Jabung Timur Regency in 2017, total revenue as 1,081 trillion rupiah.

Kontribusi Pendapatan Asli Daerah (PAD) sebesar 7,10 persen, sementara Dana Alokasi Umum (DAU) menyumbang sebesar 49,32 persen, dan Dana Alokasi Khusus (DAK) menyumbang untuk pendapatan daerah sebesar 15,82 persen.

Share of Revenue (PAD) accounted 7,10 percent, while the General Allocation Fund (DAU) accounted for 49.32 percent, and the Special Allocation Fund (DAK) accounted for 15.82 percent of local revenue.

Gambar 12 Struktur Pendapatan Daerah Kabupaten Tanjung Jabung Timur, 2017 (%)
Structure of Revenues in Tanjung Jabung Timur Regency, 2017 (%)



Sumber/Source: Badan Keuangan Daerah Kabupaten Tanjung Jabung Timur/Region Financial Board of Tanjung Jabung Timur Regency

Tabel 10.1 Ringkasan Realisasi Pendapatan dan Belanja Daerah Kabupaten Tanjung Jabung Timur, 2017 (Rupiah)
The Region Receipts and Expenses Realization Summary of Tanjung Jabung Timur Regency, 2017 (Rupiah)

Rincian <i>Explanatory</i>	Jumlah <i>Total</i>	
	Anggaran <i>Budget</i>	Realisasi <i>Realization</i>
(1)	(2)	(3)
I PENDAPATAN		
1.1 PENDAPATAN ASLI DAERAH	70 328 011 797,00	76 775 700 725,52
a. Hasil Pajak Daerah	14 868 520 000,00	16 624 742 998,10
b. Hasil Retribusi Daerah	6 628 071 758,00	7 353 063 946,00
c. Hasil Pengelolaan Kekayaan	6 000 000 000,00	5 782 470 649,60
d. Lain-lain Pendapatan	42 831 420 039,00	47 015 423 131,82
1.2 DANA PERIMBANGAN	853 362 376 102,00	896 259 003 727,00
a. Bagi Hasil Pajak	67 353 238 850,00	82 462 349 506,00
b. Bagi Hasil SDA	71 053 343 252,00	109 555 216 057,00
c. Dana Alokasi Umum (DAU)	533 204 953 000,00	533 204 953 000,00
d. Dana Alokasi Khusus (DAK)	181 750 841 000,00	171 036 485 164,00
1..3 Transfer Pemerintah Pusat-Lainnya		
a. Dana Penyesuaian	60 169 683 000,00	60 169 683 000,00
1.4 Transfer Pemerintah Provinsi		
a. Pendapatan Bagi Hasil Pajak	35 390 270 241,00	38 985 907 297,17
1.5 PENDAPATAN LAIN YANG SAH	8 580 000 000,00	8 833 956 000,00
a. Hibah	-	253 956 000,00
b. Dana Darurat	-	-
c. Pendapatan Lainnya	8 580 000 000,00	8 580 000 000,00
Jumlah Pendapatan	1 027 830 341 140,00	1 081 024 250 749,69

Sumber/Source: Badan Keuangan Daerah Kabupaten Tanjung Jabung Timur/Region Financial Board of Tanjung Jabung Timur Regency

Lanjutan Tabel/Continued Tabel 10.1

	Rincian <i>Explanatory</i>	Jumlah <i>Total</i>	
		Anggaran <i>Budget</i>	Realisasi <i>Realization</i>
	(1)	(2)	(3)
II	BELANJA		
2.1	BELANJA OPERASI	693 251 353 276,02	637 585 255 194,00
a.	Belanja Pegawai	431 973 516 902,75	408 631 608 729,00
b.	Belanja Barang	228 422 629 423,27	203 989 545 465,00
c.	Belanja Subsidi	0,00	0,00
d.	Belanja Hibah	31 833 206 950,00	23 949 336 600,00
e.	Belanja Bantuan Sosial	222 000 000,00	222 000 000,00
f.	Belanja Bagi Hasil	0,00	0,00
g.	Belanja Bantuan Keuangan	800 000 000,00	792 764 400,00
2.2	BELANJA MODAL	285 391 911 223,79	275 104 187 921,00
a.	Belanja Tanah	0,00	0,00
b.	Belanja Peralatan dan Mesin	46 376 490 485,00	43 390 490 937,00
c.	Belanja Gedung dan Bangunan	38 616 212 895,31	38 049 582 509,00
d.	Belanja Jalan, Irigasi, dan Jaringan	197 133 207 843,48	190 421 942 275,00
e.	Belanja Aset Tetap Lainnya	3 266 000 000,00	3 242 172 200,00
f.	Belanja Aset Lainnya	0,00	0,00
2.3	BELANJA TIDAK TERDUGA	1 000 000 000,00	1 000 000 000,00
a.	Belanja Tidak Terduga	1 000 000 000,00	1 000 000 000,00
	Jumlah Belanja	979 643 264 499,81	913 688 426 335,00

Sumber/Source: Badan Keuangan Daerah Kabupaten Tanjung Jabung Timur/Region Financial Board of Tanjung Jabung Timur Regency

Lanjutan Tabel/Continued Tabel 10.1

Rincian <i>Explanatory</i>	Jumlah <i>Total</i>	
	Anggaran <i>Budget</i>	Realisasi <i>Realization</i>
(1)	(2)	(3)
III TRANSFER		
a. Transfer Bagi Hasil Pajak	1 808 534 248,00	1 808 534 237,00
b. Transfer Bagi Hasil Retribusi	0,00	0,00
c. Transfer Bagi Hasil Pendapatan Lainnya	131 710 836 510,20	131 710 836 470,00
JUMLAH TRANSFER	133 519 370 758,20	133 519 370 707,00
IV PEMBIAYAAN		
3.1 PENERIMAAN PEMBIAYAAN	86 832 294 118,01	86 832 294 118,01
a. Penggunaan SILPA	86 832 294 118,01	86 832 294 118,01
b. Penerimaan Piutang Daerah	0,00	0,00
3.2 PENGELUARAN PEMBIAYAAN	1 500 000 000,00	1 500 000 000,00
a. Penyertaan Modal Pemerintah Daerah	1 500 000 000,00	1 500 000 000,00
b. Pemberian Pinjaman daerah	0,00	0,00
Pembiayaan Netto	85 332 294 118,01	85 332 294 118,01
SISA LEBIH PEMBIAYAAN ANGGARAN	0,00	119 148 747 825,70

Sumber/Source: Badan Keuangan Daerah Kabupaten Tanjung Jabung Timur/Region Financial Board of Tanjung Jabung Timur Regency

Tabel 10.2 Jumlah Penerimaan Pajak Daerah Menurut Jenis Pajak Kabupaten Tanjung Jabung Timur, 2015 - 2017
Regional Income Tax by Type in Tanjung Jabung Timur Regency, 2015 - 2017

Jenis Pajak <i>Kind of Tax</i>		2015	2016	2017
(1)	(2)	(3)	(4)	(5)
1.	Pajak Hotel	5 850 000,00	9 000 000,00	6 100 000,00
2.	Pajak Restoran	2 974 380 025,00	2 745 918 151,10	3 232 700 490,60
3.	Pajak Hiburan	-	-	1 000 000,00
4.	Pajak Reklame	73 717 150,00	63 189 000,00	108 576 776,00
5.	Pajak Penerangan Jalan	4 279 141 288,00	6 415 445 806,31	8 043 934 577,00
6.	Pajak Parkir	-	-	-
7.	Pajak Air Tanah	1 282 000,00	5 017 145,00	9 139 873,00
8.	Pajak Sarang Burung Walet	38 070 500,00	63 752 000,00	57 487 000,00
9.	Pajak Mineral Bukan Logam dan Batuan	797 523 726,67	346 544 492,75	142 987 879,50
10.	PBB Perdesaan dan Perkotaan	1 627 498 395,50	1 725 452 787,00	1 873 666 365,00
11.	Bea Peroleh Hak atas Tanah & Bangunan	378 841 034,00	786 670 975,00	3 149 150 037,00
JUMLAH/TOTAL		10 176 304 119,17	12 160 990 357,16	16 624 742 998,10

Sumber/Source: Badan Keuangan Daerah Kabupaten Tanjung Jabung Timur/Region Financial Board of Tanjung Jabung Timur Regency

Tabel 10.3 Hasil Pungutan PBB dalam Wilayah Kabupaten Tanjung Jabung Timur Menurut Kecamatan dan Sektor, 2017
Land Tax Levied Output by Subdistrict and Sector in Tanjung Jabung Timur Regency, 2017

Kecamatan <i>Subdistrict</i>	Rencana Penerimaan <i>Target</i> (Rp)	Realisasi Penerimaan <i>Realization</i> (Rp)	Persentase <i>Percentage (%)</i>
(1)	(2)	(3)	(4)
1. Mendahara	190 537 114	208 125 643	109,23
2. Mendahara Ulu	244 285 819	162 491 177	66,52
3. Geragai	241 148 132	183 694 844	76,18
4. Dendang	258 204 365	249 630 890	96,68
5. Muara Sabak Barat	215 709 750	215 962 853	100,12
6. Muara Sabak Timur	305 118 556	269 403 541	88,29
7. Kuala Jambi	59 715 098	53 115 071	88,95
8. Rantau Rasau	209 992 666	211 497 881	100,72
9. Berbak	82 342 654	79 682 866	96,77
10. Nipah Panjang	155 806 643	156 140 343	100,21
11. Sadu	122 332 516	122 937 122	100,49
JUMLAH/TOTAL	2 085 193 313	1 912 682 231	91,73

Sumber/Source: Badan Keuangan Daerah Kabupaten Tanjung Jabung Timur/Region Financial Board of Tanjung Jabung Timur Regency

Distribusi/Contribution
Pertambangan dan Penggalian
Mining and Quarrying



49,40%

Distribusi/Contribution
Industri Pengolahan
Manufacturing



7,70%

3,13%^{**}

Laju Pertumbuhan
Ekonomi
Growth Rate



19,04%

Distribusi/Contribution
Pertanian, Kehutanan,
dan Perikanan
*Agriculture, Forestry,
and Fishing*



7,26%

Distribusi/Contribution
Perdagangan Besar,
dan Eceran
Wholesale and Retail Trade

PENJELASAN TEKNIS

TECHNICAL NOTES

1. Penghitungan statistik neraca nasional mengikuti buku petunjuk yang diterbitkan oleh Perserikatan Bangsa Bangsa (PBB) dikenal sebagai Sistem Neraca Nasional (SNN). SNN adalah rekomendasi internasional tentang bagaimana menyusun ukuran aktivitas ekonomi yang sesuai dengan standar neraca baku yang didasarkan pada prinsip-prinsip ekonomi. Rekomendasi yang dimaksud dinyatakan dalam sekumpulan konsep, definisi, klasifikasi, dan aturan neraca yang disepakati secara internasional dalam mengukur indikator tertentu seperti Produk Domestik Bruto (PDB). Salah satu bentuk adaptasi pencatatan statistik nasional adalah melakukan perubahan tahun dasar PDB Indonesia dari tahun 2000 ke 2010. Perubahan tahun dasar PDB dilakukan seiring dengan mengadopsi rekomendasi PBB yang tertuang dalam Sistem Neraca Nasional 2008 (SNA 2008).

2. Produk Domestik Bruto pada tingkat nasional serta Produk Domestik Regional Bruto (PDRB) pada tingkat regional (provinsi) menggambarkan kemampuan suatu wilayah untuk menciptakan nilai

1. *The method used to estimate national accounts statistics is based on the standard guidelines formed by United Nation known as System of National Accounts (SNA). SNA is the internationally agreed standard set of recommendations on how to compile measures of economic activity in accordance with strict accounting conventions based on economic principles. The recommendations are expressed in term of a set of concepts, definitions, classifications and accounting rules that comprise the internationally agreed standard for measuring indicators such as Gross Domestic Product (GDP). One of the improvement in the national statistical system is to rebase GDP form base year 2000 to 2010 in order to capture current economic condition. It is in line with the United Nations (UN) recommendation on 2008 SNA.*

2. *The basic measure of the value added arising from economic activity is known as Gross Domestic Product at the national level and Regional Gross Domestic Product (Regional GDP) at the regional level*

tambah pada suatu waktu tertentu. Untuk menyusun PDB maupun PDRB digunakan 2 pendekatan, yaitu lapangan usaha dan pengeluaran. Keduanya menyajikan komposisi data nilai tambah dirinci menurut sumber kegiatan ekonomi (lapangan usaha) dan menurut komponen penggunaannya. PDB maupun PDRB dari sisi lapangan usaha merupakan penjumlahan seluruh komponen nilai tambah bruto yang mampu diciptakan oleh sektor-sektor ekonomi atas berbagai aktivitas produksinya. Sedangkan dari sisi pengeluaran menjelaskan tentang penggunaan dari nilai tambah tersebut.

3. PDB menurut lapangan usaha mengalami perubahan klasifikasi dari 9 lapangan usaha menjadi 17 lapangan usaha. PDB menurut lapangan usaha dirinci menurut total nilai tambah dari seluruh sektor ekonomi yang mencakup lapangan usaha Pertanian, Kehutanan, dan Perikanan; Pertambangan dan Penggalian; Industri Pengolahan; Pengadaan Listrik dan Gas; Pengadaan Air, Pengelolaan Sampah, Limbah dan Daur Ulang; Konstruksi; Perdagangan Besar dan Eceran, Reparasi Mobil dan Sepeda Motor;

(provinces/regencies/municipalities). To compile these statistics, two approaches have been used, i.e. "production approach" and "expenditure approach". The first approach is to measure value added produced by various kinds of economic activities, while the second approach is to measure final uses of the country's output. In other words, GDP/Regional GDP is the sum of total value added produced by all economic industries (activities) and the way of using it.

3. GDP by industry classification changes from 9 sectors to 17 industries. GDP by industry is classified by types of economic activities such as Agriculture, Forestry and Fishing; Mining and Quarrying; Manufacturing; Electricity and Gas; Water supply, Sewerage, Waste Management and Remediation Activities; Construction; Wholesale and Retail Trade; Repair of Motor Vehicles and Motorcycles; Transportation and Storage; Accommodation and Food Service Activities; Information and Communication; Financial and

Transportasi dan Pergudangan; Penyediaan Akomodasi dan Makan Minum; Informasi dan Komunikasi; Jasa Keuangan dan Asuransi; Real Estat; Jasa Perusahaan; Administrasi Pemerintahan, Pertahanan dan Jaminan Sosial Wajib; Jasa Pendidikan; Jasa Kesehatan dan Kegiatan Sosial; dan Jasa lainnya.

Insurance Activities; Real Estate Activities; Business Activities; Public Administration; Defence and Compulsory Social Security; Education; Human Health and Social Work Activities; and Other Services Activities.

4. PDB menurut pengeluaran mengalami perubahan klasifikasi dimana pengeluaran konsumsi Lembaga Non Profit yang Melayani Rumah Tangga (LNPRT) yang sebelumnya termasuk bagian dari pengeluaran konsumsi rumah tangga menjadi komponen terpisah. Sehingga klasifikasi PDB menurut pengeluaran dirinci menjadi 7 komponen yaitu komponen pengeluaran konsumsi rumah tangga, pengeluaran konsumsi LNPRT, pengeluaran konsumsi pemerintah, pembentukan modal tetap bruto, perubahan inventori, ekspor barang dan jasa, dan impor barang dan jasa.

4. *GDP by expenditure classification changes where consumption expenditure Non-profit Institutions Serving Households (NPISH) previously included as part of household consumption expenditure is taken out into separate component. So that, GDP by type of expenditures is classified into: household consumption expenditure, NPISH consumption expenditure, government consumption expenditure, gross fixed capital formation, changes in inventories, exports of goods and services, and imports of goods and services.*

5. Pengeluaran konsumsi rumah tangga mencakup berbagai pengeluaran konsumsi akhir rumah tangga atas barang dan jasa untuk memenuhi kebutuhan individu ataupun kelompok secara langsung.

5. *Household consumption expenditures consist of expenditures incurred by households, which are used for both individual or collective needs. Household consumptions are*

Pengeluaran rumah tangga di sini mencakup makanan dan minuman selain restoran; pakaian, alas kaki dan jasa perawatannya; perumahan dan perlengkapan rumah tangga; kesehatan dan pendidikan; transportasi dan komunikasi; restoran dan hotel serta lainnya.

classified into food and beverages other than restaurants; clothing, footwear, and related maintenance services; housing and household equipment; health and education; transport and communication; restaurants and hotels; and others.

6. Pengeluaran Konsumsi Pemerintah terdiri dari Pengeluaran Konsumsi Individu dan Pengeluaran Konsumsi Kolektif. Barang dan jasa individu merupakan barang dan jasa privat, dimana ciri-ciri barang privat adalah
- Scarcity, yaitu ada kelangkaan/keterbatasan dalam jumlah;
 - Excludable consumption, yaitu konsumsi suatu barang dapat dibatasi hanya pada mereka yang memenuhi persyaratan tertentu (biasanya harga);
 - Rivalrous competition, yaitu konsumsi oleh satu konsumen akan mengurangi atau menghilangkan kesempatan pihak lain untuk melakukan hal serupa. Contoh barang dan jasa yang dihasilkan pemerintah dan tergolong sebagai barang dan jasa individu adalah jasa pelayanan kesehatan pemerintah di rumah sakit/puskesmas dan jasa pendidikan di sekolah/universitas negeri. Sedangkan barang dan jasa kolektif ekuivalen dengan barang

6. *Government consumption expenditure consists of Individual Consumption Expenditure and Collective Consumption Expenditure. Individual goods and services are private goods and services, which the characteristics of private goods is a) Scarcity, that there is a scarcity/limited in number; b) Excludable consumption, the consumption of goods can be limited only to those who meet certain requirements (usually the price); c) Rivalrous competition, ie consumption by the consumer will reduce or eliminate the chance of another party to do so. Examples of goods and services produced by government and classified as goods and services of individuals is the government health services in hospitals/health centers and education services in schools/universities. Collective goods and services equivalent to public goods characterized by a)*

publik yang memiliki ciri a) Non rivalry, yaitu penggunaan satu konsumen terhadap suatu barang tidak mengurangi kesempatan konsumen lain untuk juga mengkonsumsi barang tersebut; b) Non excludable, yaitu apabila suatu barang publik tersedia, maka tidak ada yang dapat menghalangi siapapun untuk memperoleh manfaat dari barang tersebut atau dengan kata lain setiap orang memiliki akses ke barang tersebut. Contoh barang dan jasa yang dihasilkan pemerintah dan tergolong sebagai barang dan jasa kolektif adalah jasa pertahanan yang dilakukan TNI dan keamanan yang dilakukan kepolisian.

Non-rivalry, namely the use of a consumer for an item does not reduce the chance of another consumer to also consume goods; b) Non-excludable, i.e. when a public good available, then nothing can hinder anyone to benefit from the goods or in other words everyone has access to the goods. Examples of goods and services produced by government and classified as collective goods and services is carried military defense services and the police's security.

7. Pembentukan Modal Tetap Bruto (PMTB) mencakup pengadaan, pembuatan, dan pembelian barang modal. Barang modal dimaksud adalah barang-barang yang digunakan untuk proses produksi, tahan lama atau yang mempunyai umur pemakaian lebih dari satu tahun seperti bangunan, mesin-mesin dan alat angkutan. Termasuk pula di sini perbaikan besar (berat) yang sifatnya memperpanjang umur atau mengubah bentuk atau kapasitas barang modal tersebut. Pengeluaran barang modal untuk

7. *Gross Fixed Capital Formation (GFCF) includes procurement, manufacture, and the purchase of capital goods. Capital goods are goods which are used for the production process, durable or have a service life of more than one year such as buildings, machinery, and transportation equipment. Including here: huge improvement that are to extend the life or changing the shape or the capacity of the capital goods. Capital expenditures for military purposes are also covered as GFCF. GFCF*

keperluan militer juga dicakup sebagai PMTB. Klasifikasi komponen PMTB dibagi menjadi 6 sub komponen yaitu Konstruksi; Mesin dan Peralatan; Kendaraan; Peralatan Lainnya; Cultivated Biological Resources (CBR) dan Produk Kekayaan Intelektual.

component are classified into six sub-components: Construction; Machinery and Equipment; vehicle; Other equipment; Cultivated Biological Resources (CBR) and Intellectual Property Product.

8. Ekspor barang dan jasa merupakan transaksi perdagangan barang dan jasa dari penduduk (residen) ke bukan penduduk (nonresiden). Impor barang dan jasa adalah transaksi perdagangan dari bukan penduduk ke penduduk. Ekspor atau impor barang terjadi pada saat terjadi perubahan hak kepemilikan barang antara penduduk dengan bukan penduduk (dengan atau tanpa perpindahan fisik barang tersebut). Pada PDB dengan tahun dasar 2010, ekspor dan impor barang dirinci menjadi nonmigas dan migas.

8. *Exports of goods and services consist of transactions of goods and services from residents to non-residents. Imports of goods and services consist of transaction of goods and services from non-residents to residents. Exports and imports of goods occur when there are changes in ownership of goods between residents and non-residents (with or without physical movements of goods across frontiers). On the GDP at 2010 basic year, exports and imports of goods specified into non-oil and gas and oil and gas.*

9. Produk Domestik Bruto maupun agregat turunannya disajikan dalam 2 (dua) versi penilaian, yaitu atas dasar "harga berlaku" dan atas dasar "harga konstan". Disebut sebagai harga berlaku karena seluruh agregat dinilai dengan menggunakan harga pada tahun berjalan, sedangkan harga konstan

9. *GDP and its aggregations are presented in two forms: at current market prices and at constant base year market prices. In presenting current market prices, all aggregates are valued at current market prices, while base year constant market prices are shown by valuing all aggregates at fixed*

penilaiannya didasarkan kepada harga satu tahun dasar tertentu, dalam publikasi ini digunakan harga tahun 2010.

base year prices. Year of 2010 is used as the base year in this publication.

10. Laju pertumbuhan Produk Domestik Bruto diperoleh dari perhitungan PDB atas dasar harga konstan. Diperoleh dengan cara mengurangi nilai PDB pada tahun ke- n terhadap nilai pada tahun ke $n-1$ (tahun sebelumnya), dibagi dengan nilai pada tahun ke $n-1$, dikalikan dengan 100 persen. Laju pertumbuhan menunjukkan perkembangan agregat pendapatan dari satu waktu tertentu terhadap waktu sebelumnya.

10. *Growth rate of Gross Domestic Product is derived from GDP at constant market prices. It is obtained by subtracting the value of GDP year n with the value of GDP year $n-1$, divided by the value of GDP year $n-1$ then multiplied by 100 percent. The growth rate of GDP explains the income growth during the given period.*

ULASAN

Total PDRB di Kabupaten Tanjung Jabung Timur Tahun 2017 mengalami kenaikan menjadi Rp. 21.041,3 miliar atas dasar harga berlaku. Untuk PDRB atas dasar harga konstan sebesar Rp. 16.766,3 miliar pada tahun 2017.

Dalam 5 tahun terakhir angka PDRB menunjukkan trend yang meningkat, sehingga secara otomatis PDRB perkapita pun meningkat relatif tinggi. Pada tahun 2010, secara riil PDRB perkapita masyarakat Tanjung Jabung Timur sebesar 60 juta, mengalami kenaikan pada tahun 2017 mencapai 77,34 juta rupiah perkapita.

Berbeda dengan distribusi PDRB Provinsi Jambi, dominasi struktur ekonomi Kabupaten Tanjung Jabung Timur masih berada pada sektor pertambangan dan penggalan sekitar 60 persen. Sektor yang diharapkan kedepan akan menjadi tulang punggung ekonomi adalah sektor pertanian dan sektor perdagangan guna membangun ekonomi kerakyatan.

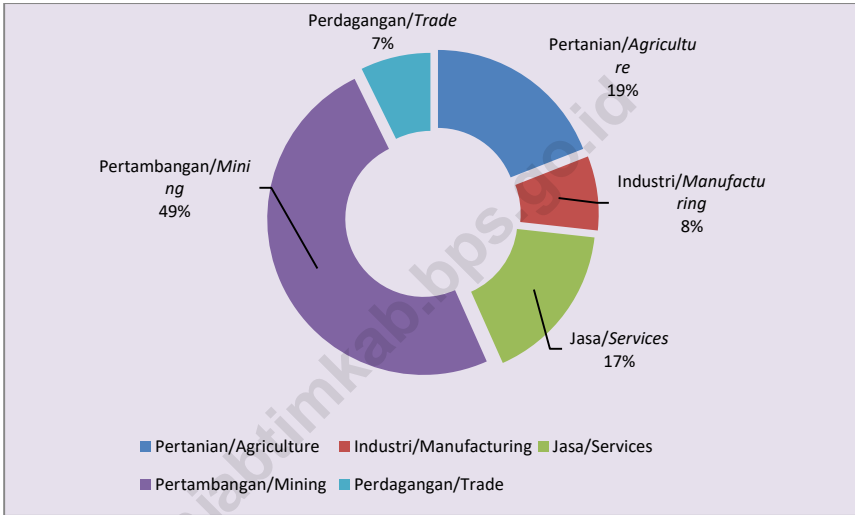
DESCRIPTION

Total of Regional GDP at current prices in Tanjung Jabung Timur Regency as 21.041,3 billion rupiah and at constant prices 2010 as 16.766,3 billion rupiah in 2017.

In the past 5 years shows the increasing trend of regional GDP figures, and automatically the increasing of GDP percapita was relatively raise. In 2010, the riil GDP per capita in Tanjung Jabung Timur Regency is 60 million rupiah, and it had reached 77,34 million rupiah per capita in 2017.

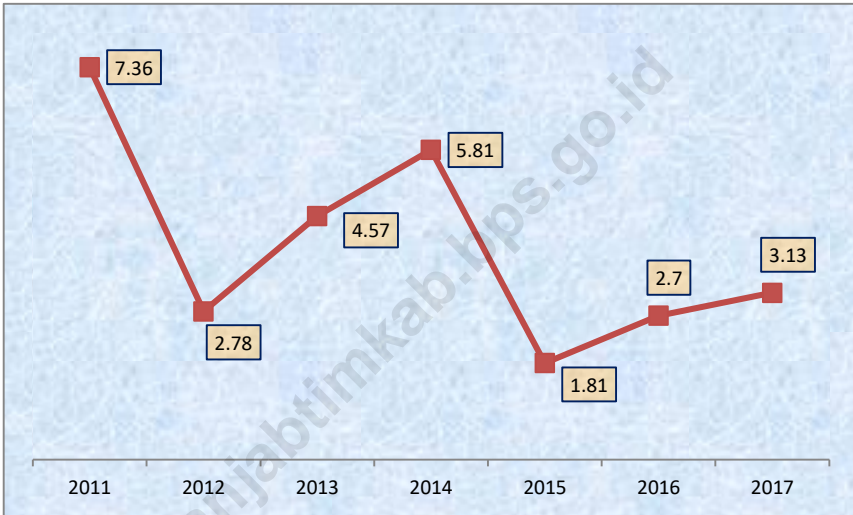
Unlike of Jambi Province economic structures, economic structure in Tanjung Jabung Timur Regencys was dominated in the mining and quarrying sector is around 48 percent. The expected sector in the future will be engine of the economy is agriculture and trade sectors in order to build economics for peoples.

Gambar 13 Struktur Perekonomian di Kabupaten Tanjung Jabung Timur, 2017
Picture **Economic Structure in Tanjung Jabung Timur Regency, 2017**



Sumber/Source: BPS Kabupaten Tanjung Jabung Timur/BPS – Statistics of Tanjung Jabung Timur Regency

Gambar 14 Pertumbuhan Ekonomi di Kabupaten Tanjung Jabung Timur, 2011 – 2017 (persen)
Picture Economic Growth in Tanjung Jabung Timur Regency, 2011 – 2017 (percent)



Sumber/Source: BPS Kabupaten Tanjung Jabung Timur/BPS – Statistics of Tanjung Jabung Timur Regency

Tabel 11.1 Produk Domestik Regional Bruto Kabupaten Tanjung Jabung Timur Atas Dasar Harga Berlaku Menurut Lapangan Usaha, 2015-2017 (Juta Rupiah)
Regional Gross Domestic Product of Tanjung Jabung Timur Regency at Current Market Price by Industrial Origin, 2015-2017 (Million Rupiah)

Lapangan Usaha (Industry)		2015	2016	2017
(1)		(2)	(3)	(4)
A	Pertanian, Kehutanan, dan Perikanan/ <i>Agriculture, Forestry and Fishing</i>	3 224 062,01	3 721 212,58	4 005 964,9
B	Pertambangan dan Penggalian/ <i>Mining and Quarrying</i>	9 344 306,81	9 032 169,17	10 394 692,1
C	Industri Pengolahan/ <i>Manufacturing</i>	1 444 877,62	1 479 052,85	1 620 837,8
D	Pengadaan Listrik dan Gas/ <i>Electricity and Gas</i>	2 666,68	3 274,62	3 786,5
E	Pengadaan Air, Pengelolaan Sampah, Limbah dan Daur Ulang/ <i>Water supply, Sewerage, Waste Management and Remediation Activities</i>	10 654,98	11 823,58	12 622,0
F	Konstruksi/ <i>Construction</i>	716 909,69	794 548,87	928 719,5
G	Perdagangan Besar dan Eceran; Reparasi Mobil dan Sepeda Motor/ <i>Wholesale and Retail Trade; Repair of Motor Vehicles and Motorcycles</i>	1 041 908,13	1 331 079,1	1 526 939,2
H	Transportasi dan Pergudangan/ <i>Transportation and Storage</i>	217 767,76	244 829,78	270 387,2
I	Penyediaan Akomodasi dan Makan Minum/ <i>Accommodation and Food Service Activities</i>	59 207,21	68 761,47	79 207,3
J	Informasi dan Komunikasi/ <i>Information and Communication</i>	227 122,85	276 766,81	319 417,1
K	Jasa Keuangan dan Asuransi/ <i>Financial and Insurance Activities</i>	138 289,65	159 001,53	173 952,9
L	Real Estat/ <i>Real Estate Activities</i>	93 891,03	110 275,57	123 968,0
M,N	Jasa Perusahaan/ <i>Business Activities</i>	209 744,00	246 186,51	275 284,0

REGIONAL GROSS DOMESTIC PRODUCT

Lanjutan Tabel/*Continued Tabel* 11.1

Lapangan Usaha (Industry)		2015	2016	2017
(1)		(2)	(3)	(4)
O	Administrasi Pemerintahan, Pertahanan dan Jaminan Sosial Wajib/ <i>Public Administration and Defence; Compulsory Social Security</i>	403 728,76	441 541,24	476 576,8
P	Jasa Pendidikan/ <i>Education</i>	509 926,72	587 298,46	660 219,0
Q	Jasa Kesehatan dan Kegiatan Sosial/ <i>Human Health and Social Work Activities</i>	84 166,09	98 081,55	109 139,3
R,S,T,U	Jasa lainnya/ <i>Other Services Activities</i>	47 615,36	53 776,06	59 614,2
Tanjung Jabung Timur		17 776 845,35	18 659 679,77	21 041 327,9

Sumber/Source: BPS Kabupaten Tanjung Jabung Timur/BPS – Statistics of Tanjung Jabung Timur Regency

Tabel 11.2 Produk Domestik Regional Bruto Kabupaten Tanjung Jabung Timur Atas Dasar Harga Konstan 2010 Menurut Lapangan Usaha, 2015-2017 (Juta Rupiah)
Regional Gross Domestic Product of Tanjung Jabung Timur Regency at Constant 2010 Market Price by Industrial Origin, 2015-2017 (Million Rupiah)

Lapangan Usaha (Industry)		2015	2016	2017
(1)		(2)	(3)	(4)
A	Pertanian, Kehutanan, dan Perikanan/ <i>Agriculture, Forestry and Fishing</i>	2 223 539,32	2 422 290,43	2 579 091,9
B	Pertambangan dan Penggalian/ <i>Mining and Quarrying</i>	9 727 726,55	9 697 711,6	9 782 481,0
C	Industri Pengolahan/ <i>Manufacturing</i>	1 131 727,93	1 143 938,59	1 165 983,2
D	Pengadaan Listrik dan Gas/ <i>Electricity and Gas</i>	1 902,62	1 999,15	2 040,1
E	Pengadaan Air, Pengelolaan Sampah, Limbah dan Daur Ulang/ <i>Water supply, Sewerage, Waste Management and Remediation Activities</i>	8 391,09	8 820,18	9 053,4
F	Konstruksi/ <i>Construction</i>	583 538,41	621 701,34	704 542,0
G	Perdagangan Besar dan Eceran; Reparasi Mobil dan Sepeda Motor/ <i>Wholesale and Retail Trade; Repair of Motor Vehicles and Motorcycles</i>	733 138,44	825 578,61	889 981,6
H	Transportasi dan Pergudangan/ <i>Transportation and Storage</i>	147 517,77	158 936,97	171 741,6
I	Penyediaan Akomodasi dan Makan Minum/ <i>Accommodation and Food Service Activities</i>	43 524,79	47 996,39	53 056,1
J	Informasi dan Komunikasi/ <i>Information and Communication</i>	171 585,39	188 596,36	203 107,6
K	Jasa Keuangan dan Asuransi/ <i>Financial and Insurance Activities</i>	103 027,46	112 248,92	118 306,0
L	Real Estat/ <i>Real Estate Activities</i>	70 922,19	76 759,08	83 517,0
M,N	Jasa Perusahaan/ <i>Business Activities</i>	149 923,3	161 422,53	170 013,1

REGIONAL GROSS DOMESTIC PRODUCT

Lanjutan Tabel/*Continued Tabel* 11.2

Lapangan Usaha (Industry)		2015	2016	2017
(1)		(2)	(3)	(4)
O	Administrasi Pemerintahan, Pertahanan dan Jaminan Sosial Wajib/ <i>Public Administration and Defence; Compulsory Social Security</i>	246 118,55	259 502,11	271 314,9
P	Jasa Pendidikan/ <i>Education</i>	385 744,01	418 888,65	444 146,0
Q	Jasa Kesehatan dan Kegiatan Sosial/ <i>Human Health and Social Work Activities</i>	62 995,55	69 145,33	73 343,9
R,S,T,U	Jasa lainnya/ <i>Other Services Activities</i>	39 198,19	42 266,12	44 544,3
Tanjung Jabung Timur		15 830 521,57	16 257 802,37	16 766 263,6

Sumber/*Source*: BPS Kabupaten Tanjung Jabung Timur/BPS – *Statistics of Tanjung Jabung Timur Regency*

Tabel 11.3 Distribusi Persentase Produk Domestik Regional Bruto Kabupaten Tanjung Jabung Timur Atas Dasar Harga Berlaku Menurut Lapangan Usaha, 2015-2017 (Persen)
Percentage Distribution of Regional Gross Domestic Product of Tanjung Jabung Timur Regency at Current Market Price by Industrial Origin, 2015-2017 (Persen)

	Lapangan Usaha (Industry)	2015	2016	2017
	(1)	(2)	(3)	(4)
A	Pertanian, Kehutanan, dan Perikanan/ <i>Agriculture, Forestry and Fishing</i>	18,14	19,94	19,04
B	Pertambangan dan Penggalian/ <i>Mining and Quarrying</i>	52,56	48,40	49,40
C	Industri Pengolahan/ <i>Manufacturing</i>	8,13	7,93	7,70
D	Pengadaan Listrik dan Gas/ <i>Electricity and Gas</i>	0,02	0,02	0,02
E	Pengadaan Air, Pengelolaan Sampah, Limbah dan Daur Ulang/ <i>Water supply, Sewerage, Waste Management and Remediation Activities</i>	0,06	0,06	0,06
F	Konstruksi/ <i>Construction</i>	4,03	4,26	4,41
G	Perdagangan Besar dan Eceran; Reparasi Mobil dan Sepeda Motor/ <i>Wholesale and Retail Trade; Repair of Motor Vehicles and Motorcycles</i>	5,86	7,13	7,26
H	Transportasi dan Pergudangan/ <i>Transportation and Storage</i>	1,23	1,31	1,29
I	Penyediaan Akomodasi dan Makan Minum/ <i>Accommodation and Food Service Activities</i>	0,33	0,37	0,38
J	Informasi dan Komunikasi/ <i>Information and Communication</i>	1,28	1,48	1,52
K	Jasa Keuangan dan Asuransi/ <i>Financial and Insurance Activities</i>	0,78	0,85	0,83
L	Real Estat/ <i>Real Estate Activities</i>	0,53	0,59	0,59
M,N	Jasa Perusahaan/ <i>Business Activities</i>	1,18	1,32	1,31

REGIONAL GROSS DOMESTIC PRODUCT

Lanjutan Tabel/*Continued Tabel* 11.3

Lapangan Usaha (Industry)		2014	2015	2017
(1)		(2)	(3)	(4)
O	Administrasi Pemerintahan, Pertahanan dan Jaminan Sosial Wajib/ <i>Public Administration and Defence; Compulsory Social Security</i>	2,27	2,37	2,26
P	Jasa Pendidikan/ <i>Education</i>	2,87	3,15	3,14
Q	Jasa Kesehatan dan Kegiatan Sosial/ <i>Human Health and Social Work Activities</i>	0,47	0,53	0,52
R,S,T,U	Jasa lainnya/ <i>Other Services Activities</i>	0,27	0,29	0,28
Tanjung Jabung Timur		100	100	100

Sumber/*Source*: BPS Kabupaten Tanjung Jabung Timur/BPS – *Statistics of Tanjung Jabung Timur Regency*

Tabel 11.4 Distribusi Persentase Produk Domestik Regional Bruto Kabupaten Tanjung Jabung Timur Atas Dasar Harga Konstan 2010 Menurut Lapangan Usaha, 2015-2017 (Persen)
Percentage Distribution of Regional Gross Domestic Product of Tanjung Jabung Timur Regency at Constant Market Price 2010 by Industrial Origin, 2015-2017 (Persen)

	Lapangan Usaha (Industry)	2015	2016	2017
	(1)	(2)	(3)	(4)
A	Pertanian, Kehutanan, dan Perikanan/ <i>Agriculture, Forestry and Fishing</i>	14,05	14,90	15,38
B	Pertambangan dan Penggalian/ <i>Mining and Quarrying</i>	61,45	59,65	58,35
C	Industri Pengolahan/ <i>Manufacturing</i>	7,15	7,04	6,95
D	Pengadaan Listrik dan Gas/ <i>Electricity and Gas</i>	0,01	0,01	0,01
E	Pengadaan Air, Pengelolaan Sampah, Limbah dan Daur Ulang/ <i>Water supply, Sewerage, Waste Management and Remediation Activities</i>	0,05	0,05	0,05
F	Konstruksi/ <i>Construction</i>	3,69	3,82	4,20
G	Perdagangan Besar dan Eceran; Reparasi Mobil dan Sepeda Motor/ <i>Wholesale and Retail Trade; Repair of Motor Vehicles and Motorcycles</i>	4,63	5,08	5,31
H	Transportasi dan Pergudangan/ <i>Transportation and Storage</i>	0,93	0,98	1,02
I	Penyediaan Akomodasi dan Makan Minum/ <i>Accommodation and Food Service Activities</i>	0,27	0,30	0,32
J	Informasi dan Komunikasi/ <i>Information and Communication</i>	1,08	1,16	1,21
K	Jasa Keuangan dan Asuransi/ <i>Financial and Insurance Activities</i>	0,65	0,69	0,71
L	Real Estat/ <i>Real Estate Activities</i>	0,45	0,47	0,50
M,N	Jasa Perusahaan/ <i>Business Activities</i>	0,95	0,99	1,01

Lanjutan Tabel/Continued Tabel 11.4

Lapangan Usaha (Industry)		2015	2016	2017
(1)		(2)	(3)	(4)
O	Administrasi Pemerintahan, Pertahanan dan Jaminan Sosial Wajib/ <i>Public Administration and Defence; Compulsory Social Security</i>	1,55	1,60	1,62
P	Jasa Pendidikan/ <i>Education</i>	2,44	2,58	2,65
Q	Jasa Kesehatan dan Kegiatan Sosial/ <i>Human Health and Social Work Activities</i>	0,40	0,43	0,44
R,S,T,U	Jasa lainnya/ <i>Other Services Activities</i>	0,25	0,26	0,27
Tanjung Jabung Timur		100	100	100

Sumber/Source: BPS Kabupaten Tanjung Jabung Timur/BPS – Statistics of Tanjung Jabung Timur Regency

Tabel 11.5 Laju Pertumbuhan Produk Domestik Regional Bruto Kabupaten Tanjung Jabung Timur Atas Dasar Harga Konstan 2010 Menurut Lapangan Usaha, 2015-2017 (Persen)
Growth of Regional Gross Domestic Product of Tanjung Jabung Timur Regency at Constant Market Price 2010 by Industrial Origin, 2015-2017 (Persen)

	Lapangan Usaha (Industry)	2015	2016	2017
	(1)	(2)	(3)	(4)
A	Pertanian, Kehutanan, dan Perikanan/ <i>Agriculture, Forestry and Fishing</i>	5,62	8,94	6,47
B	Pertambangan dan Penggalian/ <i>Mining and Quarrying</i>	-0,53	-0,31	0,87
C	Industri Pengolahan/ <i>Manufacturing</i>	2,68	1,08	1,93
D	Pengadaan Listrik dan Gas/ <i>Electricity and Gas</i>	9,73	5,07	2,05
E	Pengadaan Air, Pengelolaan Sampah, Limbah dan Daur Ulang/ <i>Water supply, Sewerage, Waste Management and Remediation Activities</i>	4,53	5,11	2,64
F	Konstruksi/ <i>Construction</i>	2,66	6,54	13,32
G	Perdagangan Besar dan Eceran; Reparasi Mobil dan Sepeda Motor/ <i>Wholesale and Retail Trade; Repair of Motor Vehicles and Motorcycles</i>	13,11	12,61	7,80
H	Transportasi dan Pergudangan/ <i>Transportation and Storage</i>	3,62	7,74	8,06
I	Penyediaan Akomodasi dan Makan Minum/ <i>Accommodation and Food Service Activities</i>	9,57	10,27	10,54
J	Informasi dan Komunikasi/ <i>Information and Communication</i>	6,05	9,91	7,69
K	Jasa Keuangan dan Asuransi/ <i>Financial and Insurance Activities</i>	3,23	8,95	5,40
L	Real Estat/ <i>Real Estate Activities</i>	4,17	8,23	8,80
M,N	Jasa Perusahaan/ <i>Business Activities</i>	6,83	7,67	5,32

REGIONAL GROSS DOMESTIC PRODUCT

Lanjutan Tabel/*Continued Tabel* 11.5

Lapangan Usaha (Industry)		2015	2016	2017
(1)		(2)	(3)	(4)
O	Administrasi Pemerintahan, Pertahanan dan Jaminan Sosial Wajib/ <i>Public Administration and Defence; Compulsory Social Security</i>	9,39	5,44	4,55
P	Jasa Pendidikan/ <i>Education</i>	5,02	8,59	6,03
Q	Jasa Kesehatan dan Kegiatan Sosial/ <i>Human Health and Social Work Activities</i>	13,43	9,76	6,07
R,S,T,U	Jasa lainnya/ <i>Other Services Activities</i>	6,78	7,83	5,39
Tanjung Jabung Timur		1,81	2,70	3,13

Sumber/*Source*: BPS Kabupaten Tanjung Jabung Timur/BPS – *Statistics of Tanjung Jabung Timur Regency*

Tabel 11.6 Angka-angka Agregat Produk Domestik Regional Bruto Kabupaten Tanjung Jabung Timur Menurut Lapangan Usaha, 2015-2017
Aggregate Measurements of Regional Gross Domestic Product of Tanjung Jabung Timur Regency by Industrial Origin, 2015-2017

	Lapangan Usaha (Industry)	2015	2016	2017
	(1)	(2)	(3)	(4)
1	Pertumbuhan Ekonomi (%)	1,81	2,70	3,13
2	PDRB ADHB (juta rupiah)	17 776 845,35	18 659 679,77	21 041 327,88
3	PDRB ADHK (juta rupiah)	15 830 521,57	16 257 802,37	16 766 263,62
4	PDRB per Kapita ADHB (rupiah)	83 197 666,24	86 661 835,49	97 064 392,81
5	PDRB per Kapita ADHK (rupiah)	74 088 648,70	75 506 708,13	77 343 369,55
6	Share Pertambangan dan Penggalian terhadap PDRB (%)	52,56	48,40	49,40
7	Share Pertanian, Kehutanan, dan Perikanan terhadap PDRB (%)	18,14	19,94	19,04
8	Jumlah Penduduk Pertengahan Tahun	213 670	215 316	216 777

Sumber/Source: BPS Kabupaten Tanjung Jabung Timur/BPS – Statistics of Tanjung Jabung Timur Regency

DATA

MENCERDASKAN BANGSA
Enlighten The Nation



**BADAN PUSAT STATISTIK
KABUPATEN TANJUNG JABUNG TIMUR**
BPS-Statistics of Tanjung Jabung Timur Regency

Jl. Diponegoro Komplek Perkantoran Bukit Menderang
Pemkab Tanjung Jabung Timur, Muara Sabak
Telp. 0740 - 7370044
Homepage : <http://tanjabtimkab.bps.go.id>
Email : bps1506@bps.go.id



9 772597 586007