

KABUPATEN MUARO JAMBI DALAM ANGKA

2018

*Muaro Jambi Regency
in Figures*



**BADAN PUSAT STATISTIK
KABUPATEN MUARO JAMBI**
BPS-Statistics of Muaro Jambi Regency

KABUPATEN MUARO JAMBI DALAM ANGKA

2018

*Muaro Jambi Regency
in Figures*



**Kabupaten Muaro Jambi Dalam Angka
Muaro Jambi Regency in Figures
2018**

ISSN : 2597-5854

No. Publikasi/Publication Number: 15050.1702

Katalog/Catalog: 1102001.1505

Ukuran Buku/Book Size: 14,8 cm x 21 cm

Jumlah Halaman/Number of Pages: xxxviii+ 295 halaman/pages

Naskah/Manuscript:

Badan Pusat Statistik Kabupaten Muaro Jambi

BPS-Statistics of Muaro Jambi Regency

Gambar Kover oleh/Cover Designed by:

Badan Pusat Statistik Kabupaten Muaro Jambi

BPS-Statistics of Muaro Jambi Regency

Ilustrasi Kover/Cover Illustration:

Badan Pusat Statistik Kabupaten Muaro Jambi

BPS-Statistics of Muaro Jambi Regency

Dicetak oleh/Printed by:

Green Creative

Diterbitkan oleh/Published by:

© BPS Kabupaten Muaro Jambi/*BPS-Statistics of Muaro Jambi Regency*

**Dilarang mengumumkan, mendistribusikan, mengomunikasikan, dan/atau
menggandakan sebagian atau seluruh isi buku ini untuk tujuan komersial tanpa izin
tertulis dari Badan Pusat Statistik**

*Prohibited to announce, distribute, communicate, and/or copy part or all of this book
for commercial purpose without permission from BPS-Statistics Indonesia*

KEPALA BPS KABUPATEN MUARO JAMBI
CHIEF STATISTICIAN OF MUARO JAMBI REGENCY



Ir. Maypen Hery, ME



KATA PENGANTAR

Kabupaten Muaro Jambi Dalam Angka 2018 merupakan publikasi tahunan yang diterbitkan oleh BPS Kabupaten Muaro Jambi. Disadari bahwa publikasi ini belum sepenuhnya memenuhi harapan pihak pemakai data khususnya para perencana, namun diharapkan dapat membantu melengkapi penyusunan rencana pembangunan di Kabupaten Muaro Jambi.

Publikasi ini dapat terwujud berkat kerja sama dan bantuan dari berbagai pihak baik instansi pemerintah maupun swasta. Kepada semua pihak yang telah memberikan bantuan disampaikan penghargaan dan terima kasih yang sebesar – besarnya.

Walaupun publikasi ini telah disiapkan sebaik-baiknya, namun disadari masih ada kekurangan dan kesalahan yang terjadi. Untuk perbaikan publikasi ini, tanggapan dan saran yang bersifat konstruktif dari para pemakai sangat diharapkan.

Muaro Jambi, 10 Agustus 2018

Kepala BPS

Kabupaten Muaro Jambi



Ir. Maypen Hery, ME



PREFACE

Muaro Jambi Regency in Figures 2018 is an annual publication written by BPS Regency of Muaro Jambi. Honestly, this publication has not perfect yet and has not filled the user's hope, especially for the planners yet, but hopefully it can help to equip compilation of development planning in Muaro Jambi regency.

This comprehensive publication has been made possible with the assistance and contribution from several governmental institutions and private organizations. To all parties who have been involved in the preparation of this publication, I would like to express my sincerest appreciation and gratitude.

Comments and constructive suggestions for the improvement of this publication are always welcome.

Muaro Jambi, 10 August 2018

Chief Statistician of
Muaro Jambi Regency



Ir. Maypen Hery, ME

Daftar Isi/Contents

	halaman <i>page</i>
Peta Wilayah Kabupaten Muaro Jambi	iii
<i>Map Of Muaro Jambi Regency</i>	iii
kepala bps kabupaten Muaro Jambi	v
<i>chief statistician of Muaro Jambi regency</i>	v
Kata Pengantar	vii
<i>Preface</i>	viii
Penjelasan Umum/Explanatory Notes	xxxvii
1 Geografi dan Iklim	1
Geography and Climate	1
1.1 GEOGRAFI/GEOGRAPHY	9
1.2 Iklim/ <i>Climate</i>	17
2 Pemerintahan	21
Government	21
2.1 Wilayah Administratif/ <i>Administrative Area</i>	27
2.2 Dewan Perwakilan Rakyat Daerah	29
<i>The Regional House Of Representative</i>	29
2.3 Administrasi Pemerintahan / <i>Government Administrative</i>	43
3 Kependudukan dan Ketenagakerjaan	55
Population and Employment	55
3.1 Kependudukan/ <i>Population</i>	71
3.2 Ketenagakerjaan/ <i>Employment</i>	79
4 Sosial	85
Social	85
4.1 Pendidikan/ <i>Education</i>	97
4.2 Kesehatan/ <i>Health</i>	107
4.3 Agama/ <i>Religion</i>	121
4.4 Kriminalitas/ <i>Crime</i>	124
4.5 Kemiskinan/ <i>Poverty</i>	135

5	Pertanian	139
	Agriculture.....	139
	5.1 Tanaman Pangan/<i>Food Crops</i>.....	151
	5.2 Hortikultura/<i>Horticulture</i>	162
	5.3 Perkebunan/<i>Planting</i>	165
	5.4 Peternakan/<i>Livestock</i>	177
	5.5 Perikanan/<i>Fishery</i>.....	191
6	Industri, Energi, dan Air Minum	197
	Industry, Energy, And drinking water.....	197
	6.1 Industri/<i>Industry</i>	205
	6.2 Energi/<i>Energy</i>	206
	Trade	209
7	Perdagangan.....	209
8	Hotel dan Pariwisata.....	221
	Hotel and Tourism.....	221
	8.1 Hotel/<i>Hotel</i>.....	227
	8.2 Pariwisata/<i>Tourism</i>	229
	Transportation and Communication	231
9	Transportasi dan Komunikasi	231
	9.1 Transportasi/<i>Transportation</i>	239
	9.2 Komunikasi/<i>Comunication</i>	243
10	Keuangan Daerah dan Harga	245
	Local Finance and Price	245
	10.1 Keuangan Daerah/<i>Local Finance</i>	251
	10.2 Harga/<i>Price</i>	254
11	Pengeluaran Penduduk dan Konsumsi Makanan	259
	Population Expenditure and Food Consumption	259
12	Pendapatan Regional.....	269
	Regional Income.....	269
13	Perbandingan Antar Kabupaten/Kota	289
	Regency/Municipal Comparison	289

Daftar Tabel/*List Of Tables*

	halaman <i>page</i>
1 Geografi dan Iklim/Geography and Climate	1
1.1 Geografi/Geography	9
1.1.1 Batas Wilayah Menurut Kecamatan di Kabupaten Muaro Jambi, 2017/ <i>Bounddaries of Subdistrict at Muaro Jambi Regency, 2017</i>	9
1.1.2 Luas Wilayah Menurut Kecamatan di Kabupaten Muaro Jambi, 2017/ <i>Total Area by Subdistrict in Muaro Jambi Regency, 2017</i>	13
1.1.3 Tinggi Wilayah di Atas Permukaan Laut (DPL) Menurut Kecamatan di Kabupaten Muaro Jambi, 2017/ <i>Height Above Mean Sea Level (AMSL) by</i> <i>Subdistrict in Muaro Jambi Regency, 2017</i>	14
1.1.4 Jarak dari Ibukota Kecamatan ke Ibukota Kabupaten di Kabupaten Muaro Jambi (km), 2017/ <i>Distance between Subdistrict Capital and</i> <i>Regency Capital in Muaro Jambi Regency (km), 2017</i>	15
1.1.5 Jarak Antar Ibukota Kabupaten Muaro Jambi dengan Ibukota Kabupaten Lainnya, 2017/ <i>Distance between Capital City of Muaro Jambi Regency</i> <i>and other Capital City in Jambi Province, 2017</i>	16
1.2 Iklim/Climate	17
1.2.1 Rata-rata Suhu dan Kelembaban Udara Menurut Bulan di Kabupaten Muaro Jambi, 2017/ <i>Average Temperature and Humidity by Month in</i> <i>Muaro Jambi Regency, 2017</i>	17
1.2.2 Rata-Rata Tekanan Udara, Kecepatan Angin dan Penyinaran Matahari Menurut Bulan di Kabupaten Muaro Jambi, 2017/ <i>Average Atmospheric</i> <i>Pressure, Wind Velocity and Duration of Sunshine by Month in Muaro</i> <i>Jambi Regency, 2017</i>	18
1.2.3 Jumlah Curah Hujan dan Hari Hujan Menurut Bulan di Kabupaten Muaro Jambi, 2017/ <i>Amount of Precipitation and Number of Rainy Days</i> <i>by Month in Muaro Jambi Regency, 2017</i>	19

2	Pemerintahan/<i>Government</i>	21
2.1	Wilayah Administratif/<i>Administrative Area</i>	27
2.1.1	Jumlah Desa/Kelurahan Menurut Kecamatan di Kabupaten Muaro Jambi, 2017/ <i>Number of Subdistricts and Villages by Regency/City in Muaro Jambi Regency, 2017</i>	27
2.1.2	Jumlah RT, RW/RK, dan Dusun Menurut Kecamatan di Kabupaten Muaro Jambi, 2017/ <i>Number of RT, RW/RK, and Dusun by Regency/City in Muaro Jambi Regency, 2017</i>	28
2.2	Dewan Perwakilan Rakyat Daerah/<i>The Regional House Of Representative</i>	29
2.2.1	Nama Bupati dan Camat di Kabupaten Muaro Jambi Tahun 2017/ <i>Name of Regent and Head of Subdistrict at Muaro Jambi Regency in 2017</i>	29
2.2.2	Jumlah Anggota Dewan Perwakilan Rakyat Daerah Menurut Partai Politik di Kabupaten Muaro Jambi, 2015-2019/ <i>Number of Members of The Regional House of Representatives by Political Parties in Muaro Jambi Regency, 2015-2019</i>	30
2.2.3	Daftar Anggota DPRD Kabupaten Muaro Jambi Periode 2015 – 2019/ <i>List of Muaro Jambi Regency Parliamentary Period 2015 - 2019</i>	31
2.2.4	Jumlah Anggota Dewan Perwakilan Rakyat Daerah Menurut Partai Politik dan Jenis Kelamin di Kabupaten Muaro Jambi, 2015-2019/ <i>Number of Members of The Regional House of Representatives by Political Parties and Sex in Muaro Jambi Regency, 2015-2019</i>	33
2.2.5	Daftar Susunan Anggota Dewan Perwakilan Rakyat Daerah Kabupaten Muaro Jambi Periode 2015-2019/ <i>Formation of Members of The Regional House of Representatives Period 2015-2019</i>	34
2.2.6	Banyaknya Keputusan Dewan Perwakilan Rakyat Daerah Menurut Jenis di Kabupaten Muaro Jambi, 2012-2017/ <i>Number of The Regional House of Representatives's Decision by Type in Muaro Jambi Regency, 2012-2017</i>	36

2.3	Pegawai Negeri Sipil/<i>Civil Servants</i>	37
2.3.1	Jumlah Pegawai Negeri Sipil Menurut Dinas/Instansi Pemerintah dan Jenis Kelamin di Kabupaten Muaro Jambi, 2017/ <i>Number of Civil Servants by Institution/Office and Sex in Muaro Jambi Regency, 2017</i> .	37
2.3.2	Jumlah Pegawai Negeri Sipil Menurut Pendidikan Tertinggi yang Ditamatkan dan Jenis Kelamin di Kabupaten Muaro Jambi, 2017/ <i>Number of Civil Servants by Educational Attainment and Sex in Muaro Jambi Regency, 2017</i>	41
2.3.3	Jumlah Pegawai Negeri Sipil Menurut Pendidikan Tertinggi yang Ditamatkan dan Jenis Kelamin di Kabupaten Muaro Jambi, 2017/ <i>Number of Civil Servants by Educational Attainment and Sex in Muaro Jambi Regency, 2017</i>	42
2.4	Administrasi Pemerintahan/<i>Government Administrative</i>	43
2.4.1	Banyaknya Penduduk yang Wajib Memiliki KTP Menurut Kecamatan, Warga Negara dan Jenis Kelamin di Kabupaten Muaro Jambi Tahun 2017/ <i>Population Who Must Have ID Card by Subdistrict, Nationality, and Sex at Muaro Jambi Regency in 2017</i>	43
2.4.2	Banyaknya Surat Nikah yang Dikeluarkan Menurut Kecamatan di Kabupaten Muaro Jambi, 2012-2017/ <i>Number of Certificate of Marriage Issued by Subdistrict at Muaro Jambi Regency, 2012-2017</i>	44
2.4.3	Banyaknya Anak Memiliki Akte Kelahiran Menurut Kecamatan di Kabupaten Muaro Jambi, 2018/ <i>Number of Children Who Have Birth Certificate by Subdistrict at Muaro Jambi Regency, 2018</i>	45
2.4.4	Banyaknya Surat Ijin Mengemudi (SIM) yang dikeluarkan per bulan Melalui Stalantas Polres Muaro Jambi, 2018/ <i>Number of New Driving Licenses Issued Monthly in Police Resort off Muaro Jambi Regency, 2017</i>	45
2.4.5	Banyaknya IMB yang Diterbitkan di Kabupaten Muaro Jambi, 2017/ <i>Number of IMB which is Issued at Muaro Jambi Regency, 2017</i> ..	47

2.4.6	Banyaknya Sertifikat Tanah yang Dikeluarkan Menurut Jenis Hak Atas Tanah di Kabupaten Muaro Jambi, 2013 – 2017/ <i>Number of Certificate issued by Right of Land at Muaro Jambi Regency, 2013 - 2017</i>	52
2.4.7	Banyaknya Sertifikat yang Diterbitkan Menurut Jenis Hak Atas Bidang Tanah per Bulan di Kabupaten Muaro Jambi, 2017/ <i>Number of Certificate Issued by Right of Land Monthly at Muaro Jambi Regency, 2017</i>	53
3	Kependudukan dan Ketenagakerjaan/<i>Population and Employment</i>	55
3.1	Kependudukan/<i>Population</i>	71
3.1.1	Jumlah Penduduk dan Laju Pertumbuhan Penduduk Menurut Kecamatan di Kabupaten Muaro Jambi, 2010, 2015, dan 2017/ <i>Population and Population Growth Rate by Subdistrict in Muaro Jambi Regency, 2010, 2015, and 2017</i>	71
3.1.2	Jumlah Penduduk dan Rasio Jenis Kelamin Menurut Kecamatan di Kabupaten Muaro Jambi, 2017/ <i>Population and Sex Ratio by Subdistrict in Muaro Jambi Regency, 2017</i>	72
3.1.3	Distribusi dan Kepadatan Penduduk Menurut Kecamatan di Kabupaten Muaro Jambi, 2017/ <i>Population Distribution and Density by Subdistrict in Muaro Jambi Regency, 2017</i>	73
3.1.4	Jumlah Penduduk Menurut Kelompok Umur dan Jenis Kelamin di Kabupaten Muaro Jambi, 2017/ <i>Population by Age Group and Sex in Muaro Jambi Regency, 2017</i>	74
3.1.5	Banyaknya Penduduk, Rumah Tangga dan Rata-rata ART Menurut Kecamatan di Kabupaten Muaro Jambi, 2017/ <i>Population, Household, and Avarage of Household Member by Subdistrict at Muaro Jambi Regency, 2017</i>	75
3.1.6	Jumlah Penduduk Menurut Kelompok Umur (Produktif dan Tidak Produktif) dan Kecamatan di Kabupaten Muaro Jambi, 2017/ <i>Population by Group of Age (Productivity) and Subdistrict at Muaro Jambi Regency, 2017</i>	76

3.1.7	Persentase Penduduk 10 Tahun ke atas Menurut Jenis Kelamin dan Status Perkawinan di Kabupaten Muaro Jambi, 2015 – 2017/ <i>Percentage of Population Aged 10 Years Old and Over by Sex and Marital Status at Muaro Jambi Regency, 2015 - 2017</i>	77
3.1.8	Persentase Penduduk Usia 5 Tahun Keatas Menurut Status Pendidikan di Kabupaten Muaro Jambi, 2017/ <i>Percentage of Population Aged 5 Years Old and Over by Education Status at Muaro Jambi Regency, 2017</i>	78
3.2	Ketenagakerjaan/<i>Employment</i>	79
3.2.1	Jumlah Penduduk Berumur 15 Tahun Keatas Menurut Jenis Kegiatan Selama Seminggu yang Lalu dan Jenis Kelamin di Kabupaten Muaro Jambi, 2015/ <i>Population Aged 15 Years and Over by Type of Activity During The Previous Week and Sex in Muaro Jambi Regency, 2015</i>	79
3.2.2	Jumlah Penduduk Berumur 15 Tahun Ke Atas Yang Termasuk Angkatan Kerja Menurut Pendidikan Tertinggi yang Ditamatkan di Kabupaten Muaro Jambi, 2015/ <i>Population Aged 15 Years and Over Who Are In Labor Force by Educational Attainment in Muaro Jambi Regency, 2015</i>	80
3.2.3	Jumlah Penduduk Berumur 15 Tahun Keatas yang Termasuk Angkatan Kerja Menurut Kelompok Umur dan Jenis Kelamin di Kabupaten Muaro Jambi, 2015/ <i>Population Aged 15 Years and Over Who Are In Labor Force by Age Group and Sex in Muaro Jambi Regency, 2015</i>	81
3.2.4	Jumlah Penduduk Berumur 15 Tahun Ke Atas yang Bekerja Selama Seminggu yang Lalu Menurut Lapangan Pekerjaan Utama di Kabupaten Muaro Jambi, 2015/ <i>Population Aged 15 Years and Over Who Worked During the Previous Week by Main Industry in Muaro Jambi Regency, 2015</i>	82
3.2.5	Jumlah Penduduk Berumur 15 Tahun Ke Atas yang Bekerja Selama Seminggu yang Lalu Menurut Jumlah Jam Kerja Pada Pekerjaan Utama dan Jenis Kelamin di Kabupaten Muaro Jambi, 2015/ <i>Population Aged 15 Years and Over Who Worked During the Previous Week by Number of</i>	

3.2.6	Jumlah Pencari Kerja Terdaftar Menurut Tingkat Pendidikan Tertinggi yang Ditamatkan dan Jenis Kelamin di Kabupaten Muaro Jambi, 2017/ <i>Number of Registered Job Applicants by Educational Attainment and Sex in Muaro Jambi Regency, 2017</i>	84
4	Sosial/Social	85
4.1	Pendidikan/Education	97
4.1.1	Angka Partisipasi Murni (APM) dan Angka Partisipasi Kasar (APK) Menurut Jenjang Pendidikan di Kabupaten Muaro Jambi, 2017/ <i>Net Enrolment Rate and Gross Enrolment Rate by Educational Level in Muaro Jambi Regency, 2017</i>	97
4.1.2	Jumlah Sekolah, Murid, Guru, dan Rasio Murid-Guru Sekolah Dasar (SD) Menurut Kecamatan di Kabupaten Muaro Jambi, 2017/ <i>Number of School, Pupil, Teacher, and School-Teacher Ratio of Primary Schools by Subdistrict in Muaro Jambi Regency, 2017</i>	98
4.1.3	Jumlah Sekolah, Murid, Guru, dan Rasio Murid-Guru Madrasah Ibtidaiyah (MI) Menurut Kecamatan di Kabupaten Muaro Jambi, 2017/ <i>Number of School, Pupil, Teacher, and School-Teacher Ratio of Madrasah Ibtidaiyah (MI) by Subdistrict in Muaro Jambi Regency, 2017</i>	99
4.1.4	Jumlah Sekolah, Murid, Guru, dan Rasio Murid-Guru Sekolah Menengah Pertama (SMP) Menurut Kecamatan di Kabupaten Muaro Jambi, 2017/ <i>Number of School, Pupil, Teacher, and School-Teacher Ratio of Junior High School by Subdistrict in Muaro Jambi Regency, 2017</i>	100
4.1.5	Jumlah Sekolah, Murid, Guru, dan Rasio Murid-Guru Madrasah Tsanawiyah (MTs) Menurut Kecamatan di Kabupaten Muaro Jambi, 2017/ <i>Number of School, Pupil, Teacher, and School-Teacher Ratio of Madrasah Tsanawiyah (MTs) by Subdistrict in Muaro Jambi Regency, 2017</i>	101

4.1.6	Jumlah Sekolah, Murid, Guru, dan Rasio Murid-Guru Sekolah Menengah Atas (SMA) Menurut Kecamatan di Kabupaten Muaro Jambi, 2017/ <i>Number of School, Pupil, Teacher, and School-Teacher Ratio of Senior High School by Subdistrict in Muaro Jambi Regency, 2017</i>	102
4.1.7	Jumlah Sekolah, Murid, Guru, dan Rasio Murid-Guru Madrasah Aliyah (MA) Menurut Kecamatan di Kabupaten Muaro Jambi, 2017/ <i>Number of School, Pupil, Teacher, and School-Teacher Ratio of Madrasah Aliyah (MA) by Subdistrict in Muaro Jambi Regency, 2017</i>	103
4.1.8	Banyaknya Dosen di Kabupaten Muaro Jambi Menurut Status Dosen Tahun 2009/2010 – 2017/2018/ <i>Number of Lecturers at Muaro Jambi Regency by Status of Lecturers in 2009/2010 – 2017/2018</i>	104
4.1.9	Banyaknya Mahasiswa di Kabupaten Muaro Jambi Menurut Jenis Kelamin Tahun 2009/2010 – 2017/2018/ <i>Number of Student at Muaro Jambi Regency by Sex in 2009/2010 – 2017/2018</i>	105
4.1.10	Banyaknya Mahasiswa dan Dosen di Kabupaten Muaro Jambi Serta Rasio Mahasiswa Terhadap Dosen Tahun 2009/2010 – 2017/2018/ <i>Number of Student and Lecturer at Muaro Jambi Regency and Ratio of Student to Lecturer in 2009/2010 – 2017/2018</i>	106
4.2	Kesehatan/Health	107
4.2.1	Jumlah Fasilitas Kesehatan Menurut Kecamatan di Kabupaten Muaro Jambi, 2017/ <i>Number of Health Facilities by Subdistrict in Muaro Jambi Regency, 2017</i>	107
4.2.2	Jumlah Tenaga Kesehatan Menurut Kecamatan di Kabupaten Muaro Jambi, 2017/ <i>Number of Health Personnel by Subdistrict in Muaro Jambi Regency, 2017</i>	108
4.2.3	Persentase Balita Yang Pernah Mendapat Imunisasi Menurut Jenis Imunisasi di Kabupaten Muaro Jambi, 2013–2017/ <i>Percentage of Children Under Five Years Who Had Immunization by Type of Immunization in Muaro Jambi Regency, 2013–2017</i>	109
4.2.4	Banyaknya Balita Yang Pernah Mendapat Imunisasi Menurut Jenis Imunisasi dan Kecamatan di Kabupaten Muaro Jambi, 2017/ <i>Number of</i>	

	<i>Children Under Five Years Who Had Immunization by Type of Immunization and Subdistrict in Muaro Jambi Regency, 2017</i>	110
4.2.5	Persentase Ibu Hamil Yang Melakukan Kunjungan K1, K4, KEK, dan Mendapat Tablet Zat Besi (Fe) di Kabupaten Muaro Jambi, 2012–2017/ <i>Number of Pregnant Woman Who DidK1, K4, KEK and Get Iron Tablets (Fe) in Muaro Jambi Regency, 2012–2017</i>	111
4.2.6	Jumlah Kasus 10 Penyakit Terbanyak di Kabupaten Muaro Jambi, 2017/ <i>Number of Cases of the 10 Most Diseases in Muaro Jambi Regency, 2017</i>	112
4.2.7	Jumlah Bayi Lahir, Bayi Berat Badan Lahir Rendah (BBLR), BBLR Dirujuk, dan Bergizi Buruk di Kabupaten Muaro Jambi, 2012-2017/ <i>Number of Births, Babies with Low Birth Weights (LBW), Treated LBW, and Malnutrition Cases in Muaro Jambi Regency, 2012-2017</i>	113
4.2.8	Jumlah Ibu Hamil, Melakukan Kunjungan K1, Melakukan Kunjungan K4, Kurang Energi Kronis (KEK), dan Mendapat Tablet Zat Besi (Fe) di Kabupaten Muaro Jambi, 2012–2017/ <i>Number of Pregnant Women, Those with One Visit and four Visits of Antenatal Care, Chronic Energy Deficiency (CED), and Receiving Iron Supplement in Muaro Jambi Regency, 2012–2017</i>	114
4.2.9	Jumlah Kasus HIV/AIDS, IMS, DBD, Diare, TB, dan Malaria Menurut Kecamatan di Kabupaten Muaro Jambi, 2017/ <i>Number of Cases of HIV/AIDS, Sexually Transmitted Infection, Dengue Fever, Diarrhea, Tuberculosis (TB) and Malaria by Subdistrict in Muaro Jambi Regency, 2017</i>	115
4.2.10	Jumlah Klinik Keluarga Berencana (KKB) Menurut Kecamatan di Kabupaten Muaro Jambi, 2017/ <i>Number of Family Planning Clinics by Subdistrict in Muaro Jambi Regency, 2017</i>	116
4.2.11	Jumlah Pasangan Usia Subur dan Peserta KB Aktif Menurut Kecamatan di Kabupaten Muaro Jambi, 2017/ <i>Number of Eligible Couples and Family Planning Participants by Subdistrict in Muaro Jambi Regency, 2017</i>	117

4.2.12	Jumlah Akseptor KB Baru Menurut Metode dan Kecamatan di Kabupaten Muaro Jambi, 2015/ <i>Number of New Family Planning Acceptor by Method and Subdistrict in Muaro Jambi Regency, 2015</i> ...	119
4.3	Agama/Religion	121
4.3.1	Jumlah Penduduk Menurut Kecamatan dan Agama yang Dianut di Kabupaten Muaro Jambi, 2017/ <i>Population by Subdistrict and Religion in Muaro Jambi Regency, 2017</i>	121
4.3.2	Jumlah Tempat Peribadatan Menurut Kecamatan di Kabupaten Muaro Jambi, 2017/ <i>Number of Worship Facilities by Subdistrict in Muaro Jambi Regency, 2017</i>	122
4.3.5	Jumlah Nikah, Talak, dan Cerai Menurut Kecamatan di Kabupaten Muaro Jambi, 2017/ <i>Number of Marriages, Talak, and Divorce by Subdistrict at Muaro Jambi Regency, 2017</i>	123
4.4	Kriminalitas/Crime	124
4.4.1	Jumlah Tindak Pidana dalam Wilayah Hukum Polres Muaro Jambi Menurut Jenis Kejahatan di Kabupaten Muaro Jambi, 2014–2017/ <i>Number of Reported Criminal Cases at Territory Jurisdiction of Muaro Jambi Police Department by Type of Crime in Muaro Jambi Regency, 2014–2017</i>	124
4.4.2	Banyaknya Perkara yang Masuk, Diselesaikan, dan Sisa Bulan Laporan Kejaksaan Negeri per Bulan di Kabupaten Muaro Jambi, 2017/ <i>Number of Incoming Detaine, Completed, and Rest of Current Report Monthly at Kejaksaan Negeri Muaro Jambi Regency, 2017</i>	125
4.4.3	Banyaknya Perkara dan Terdakwa yang Diputus Pengadilan Negeri Menurut Jenis Perkara per Bulan di Kabupaten Muaro Jambi, 2017/ <i>Number of Cases and Defendant Complate by District Court by Cases Monthly at Muaro Jambi Regency, 2017</i>	126
4.4.4	Banyaknya Perkara yang Diselesaikan Pengadilan Negeri Menurut Kelompok Umur dan Jenis Kelamin per Bulan di Kabupaten Muaro	

	<i>Jambi, 2017/Number of Cases Cases Completed by District Court by Group of Age and Sex Monthly at Muaro Jambi Regency, 2017</i>	127
4.4.5	Banyaknya Terdakwa Menurut Jenis Pidana/Hukuman yang Dijatuhkan Pengadilan Degeri per Bulan di Kabupaten Muaro Jambi, 2017/ <i>Number of Defendant by Punishment in District Court of Sengeti Monthly at Muaro Jambi Regency, 2017</i>	128
4.4.6	Banyaknya Perkara yang Diterima dan Diselesaikan per Bulan di Kabupaten Muaro Jambi, 2017/ <i>Number of Cases Received and Completed Monthly at Muaro Jambi Regency, 2017</i>	130
4.4.7	Banyaknya Terdakwa Menurut Sikap Terhadap Keputusan Pengadilan Negeri per Bulan di Kabupaten Muaro Jambi, 2017/ <i>Number of Defendant by Opinion to Decision of District Court Monthly at Muaro Jambi Regency, 2017</i>	131
4.4.8	Banyaknya Putusan Perkara Perdata pada Pengadilan Negeri per Bulan di Kabupaten Muaro Jambi, 2017/ <i>Number of Civil Cases Completed in District Court Monthly at Muaro Jambi Regency, 2017</i>	132
4.4.9	Banyaknya Pelanggaran Lalu Lintas Menurut Bulan di Kabupaten Muaro Jambi, 2017/ <i>Number of Traffic Againts Monthly at Muaro Jambi Regency, 2017</i>	133
4.4.10	Banyaknya Kecelakaan dan Korban Lalu Lintas di Kabupaten Muaro Jambi, 2008-2017/ <i>Number of Traffic Accident at Muaro Jambi Regency, 2008-2017</i>	133
4.5	Kemiskinan/Poverty	135
4.5.1	Jumlah Penduduk Penerima Jamkesmas Menurut Kecamatan di Kabupaten Muaro Jambi, 2017/ <i>Number of People Who Accepted Jamkesmas Cardby Subdistrict in Muaro Jambi Regency, 2017</i>	135
4.5.2	Jumlah Keluarga Menurut Kecamatan dan Klasifikasi Keluarga di Kabupaten Muaro Jambi, 2017/ <i>Number of Households by Subdistrict and Household Classification in Muaro Jambi Regency, 2017</i>	1356

4.5.3	Garis Kemiskinan dan Penduduk Miskin di Kabupaten Muaro Jambi, 2011–2017/ <i>Poverty Line and Number of Poor People in Muaro Jambi Regency, 2011–2017</i>	137
5	Pertanian/<i>Agriculture</i>	139
5.1	Tanaman Pangan/<i>Food Crops</i>	151
5.1.1	Luas Lahan Sawah Menurut Kecamatan dan Jenis Pengairan di Kabupaten Muaro Jambi (hektar), 2017/ <i>Area of Wetland by Subdistrict and Type of Irrigation in Muaro Jambi Regency, 2017</i>	151
5.1.2	Luas Lahan Tegal/Kebun, Ladang/Huma, dan Lahan yang Sementara Tidak Diusahakan Menurut Kecamatan di Kabupaten Muaro Jambi (hektar), 2017/ <i>Area of Dry Field/Garden, Shifting Cultivation, Land and Temporarily Unused Land by Subdistrict in Muaro Jambi Regency (hectar), 2017</i>	152
5.1.3	Luas Panen, Produksi, dan Rata-rata Produksi Tanaman Bahan Makanan di Kabupaten Muaro Jambi, 2017/ <i>Harvest Area, Production and Its Average of Food Crops at Muaro Jambi Regency, 2017</i>	153
5.1.4	Luas Tanam dan Luas Panen Tanaman Padi Sawah Menurut Kecamatan di Kabupaten Muaro Jambi, 2017/ <i>Planted and Harvest Area of Wet Field Paddy by Subdistrict at Muaro Jambi Regency, 2017</i>	1564
5.1.5	Luas Tanam dan Luas Panen Tanaman Padi Ladang Menurut Kecamatan di Kabupaten Muaro Jambi, 2017/ <i>Planted and Harvest Area of Dry Field Paddy by Subdistrict at Muaro Jambi Regency, 2017</i>	1575
5.1.6	Luas Tanam dan Luas Panen Tanaman Jagung Menurut Kecamatan di Kabupaten Muaro Jambi, 2017/ <i>Planted and Harvest Area of Corn by Subdistrict at Muaro Jambi Regency, 2017</i>	1586
5.1.7	Luas Tanam dan Luas Panen Tanaman Ubi Kayu Menurut Kecamatan di Kabupaten Muaro Jambi, 2017/ <i>Planted and Harvest Area of Cassava by Subdistrict at Muaro Jambi Regency, 2017</i>	1597

5.1.8	Luas Tanam dan Luas Panen Tanaman Ubi Jalar Menurut Kecamatan di Kabupaten Muaro Jambi, 2017/ <i>Planted and Harvest Area of Sweet Potato by Subdistrict at Muaro Jambi Regency, 2017</i>	16058
5.1.9	Luas Tanam dan Luas Panen Tanaman Kacang Tanah Menurut Kecamatan di Kabupaten Muaro Jambi, 2017/ <i>Planted and Harvest Area of Peanut by Subdistrict at Muaro Jambi Regency, 2017</i>	16059
5.1.10	Luas Tanam dan Luas Panen Tanaman Kedelai Menurut Kecamatan di Kabupaten Muaro Jambi, 2017/ <i>Planted and Harvest Area of Soybean by Subdistrict at Muaro Jambi Regency, 2017</i>	16060
5.1.11	Luas Tanam dan Luas Panen Tanaman Kacang Hijau Menurut Kecamatan di Kabupaten Muaro Jambi, 2017/ <i>Planted and Harvest Area of Greenpeas by Subdistrict at Muaro Jambi Regency, 2017</i>	161
5.2	Hortikultura/<i>Horticulture</i>	162
5.2.1	Luas Panen, Produksi, dan Rata-rata Produksi Sayuran dan Buah-buahan Semusim Menurut Jenis Tanaman di Kabupaten Muaro Jambi, 2017/ <i>Harvest Area, Production, and Its Average of Seasonal Vegetables and Fruits by Kind of Plant in Muaro Jambi Regency, 2017</i>	162
5.2.2	Luas Panen, Produksi, dan Rata-rata Produksi Sayuran dan Buah-buahan Tahunan Menurut Jenis Tanaman di Kabupaten Muaro Jambi, 2017/ <i>Harvest Area, Production, and Its Average of Annual Vegetables and Fruits by Kind of Plant in Muaro Jambi Regency, 2017</i>	163
5.2.3	Luas Panen, Produksi, dan Rata-rata Produksi Tanaman Biofarmaka Menurut Jenis Tanaman di Kabupaten Muaro Jambi, 2017/ <i>Harvest Area, Production, and Its Average of Medicinal Plant by Kind of Plant in Muaro Jambi Regency, 2017</i>	164
5.3	Perkebunan/<i>Planting</i>	165
5.3.1	Luas Tanaman dan Komposisi Tanaman Perkebunan di Kabupaten Muaro Jambi, 2017/ <i>Planted Area and Composition of Non Food Crops in Muaro Jambi Regency, 2017</i>	165

5.3.2	Luas Tanaman dan Komposisi Tanaman Perkebunan di Kecamatan Mestong, 2017/ <i>Planted Area and Composition of Non Food Crops in Mestong Subdistrict, 2017</i>	166
5.3.3	Luas Tanaman dan Komposisi Tanaman Perkebunan di Kecamatan Sungai Bahar, 2017/ <i>Planted Area and Composition of Non Food Crops in Sungai Bahar Subdistrict, 2017</i>	167
5.3.4	Luas Tanaman dan Komposisi Tanaman Perkebunan di Kecamatan Bahar Selatan, 2017/ <i>Planted Area and Composition of Non Food Crops in Bahar Selatan Subdistrict, 2017</i>	168
5.3.5	Luas Tanaman dan Komposisi Tanaman Perkebunan di Kecamatan Bahar Utara, 2017/ <i>Planted Area and Composition of Non Food Crops in Bahar Utara Subdistrict, 2017</i>	169
5.3.6	Luas Tanaman dan Komposisi Tanaman Perkebunan di Kecamatan Kumpeh Ulu, 2017/ <i>Planted Area and Composition of Non Food Crops in Kumpeh Ulu Subdistrict, 2017</i>	170
5.3.7	Luas Tanaman dan Komposisi Tanaman Perkebunan di Kecamatan Sungai Gelam, 2017/ <i>Planted Area and Composition of Non Food Crops in Sungai Gelam Subdistrict, 2017</i>	171
5.3.8	Luas Tanaman dan Komposisi Tanaman Perkebunan di Kecamatan Kumpeh, 2017/ <i>Planted Area and Composition of Non Food Crops in Kumpeh Subdistrict, 2017</i>	172
5.3.9	Luas Tanaman dan Komposisi Tanaman Perkebunan di Kecamatan Maro Sebo, 2017/ <i>Planted Area and Composition of Non Food Crops in Maro Sebo Subdistrict, 2017</i>	173
5.3.10	Luas Tanaman dan Komposisi Tanaman Perkebunan di Kecamatan Taman Rajo, 2017/ <i>Planted Area and Composition of Non Food Crops in Taman Rajo Subdistrict, 2017</i>	174
5.3.11	Luas Tanaman dan Komposisi Tanaman Perkebunan di Kecamatan Jambi Luar Kota, 2017/ <i>Planted Area and Composition of Non Food Crops in Jambi Luar Kota Subdistrict, 2017</i>	175

5.3.12	Luas Tanaman dan Komposisi Tanaman Perkebunan di Kecamatan Sekernan, 2017/ <i>Planted Area and Composition of Non Food Crops in Sekernan Subdistrict, 2017</i>	176
5.4	Peternakan/Livestock	177
5.4.1	Populasi Ternak Besar Menurut Jenis Ternak dan Kecamatan di Kabupaten Muaro Jambi, 2017 (ekor)/ <i>Population of Big Livestock by Kind and Subdistrict in Muaro Jambi Regency, 2017 (heads)</i>	177
5.4.2	Populasi Ternak Kecil Menurut Jenis Ternak dan Kecamatan di Kabupaten Muaro Jambi, 2017 (ekor)/ <i>Population of Small Livestock by Kind and Subdistrict in Muaro Jambi Regency, 2017 (heads)</i>	178
5.4.3	Populasi Unggas Menurut Jenis dan Kecamatan di Kabupaten Muaro Jambi, 2017 (ekor)/ <i>Population of Poultry by Kind and Subdistrict in Muaro Jambi Regency, 2017 (heads)</i>	179
5.4.4	Jumlah Ternak Besar yang Dipotong Menurut Jenis Ternak dan Kecamatan di Kabupaten Muaro Jambi, 2017 (ekor)/ <i>Number of Big Livestock Slaughtered by Kind and Subdistrict in Muaro Jambi Regency, 2017 (heads)</i>	180
5.4.5	Jumlah Ternak Kecil yang Dipotong Menurut Jenis Ternak dan Kecamatan di Kabupaten Muaro Jambi, 2017 (ekor)/ <i>Number of Small Livestock Slaughtered by Kind and Subdistrict in Muaro Jambi Regency, 2017 (heads)</i>	181
5.4.6	Pemotongan Unggas Menurut Jenis dan Kecamatan di Kabupaten Muaro Jambi, 2017 (ekor)/ <i>Number of Poultry Slaughtered by Kind and Subdistrict in Muaro Jambi Regency, 2017 (heads)</i>	182
5.4.7	Produksi Daging Ternak Besar Menurut Jenis Ternak dan Kecamatan di Kabupaten Muaro Jambi, 2017 (Kg)/ <i>Big Livestock Production by Kind and Subdistrict in Muaro Jambi Regency, 2017 (Kg)</i>	183
5.4.8	Produksi Daging Ternak Kecil Menurut Jenis Ternak dan Kecamatan di Kabupaten Muaro Jambi, 2017 (Kg)/ <i>Small Livestock Production by Kind and Subdistrict in Muaro Jambi Regency, 2017 (Kg)</i>	184

5.4.9	Produksi Daging Unggas Menurut Jenis dan Kecamatan di Kabupaten Muaro Jambi, 2017 (Kg)/ <i>Poultry Production by Kind and Subdistrict in Muaro Jambi Regency, 2017 (Kg)</i>	185
5.4.10	Produksi Telur Menurut Jenis dan Kecamatan di Kabupaten Muaro Jambi, 2017 (Kg)/ <i>Egg Production by Kind of Poultry and Subdistrict in Muaro Jambi Regency, 2017 (Kg)</i>	186
5.4.11	Konsumsi Daging Ternak Besar Menurut Jenis Ternak dan Kecamatan di Kabupaten Muaro Jambi, 2017 (Kg)/ <i>Big Livestock Consumption by Kind and Subdistrict in Muaro Jambi Regency, 2017 (Kg)</i>	187
5.4.12	Konsumsi Daging Ternak Kecil Menurut Jenis Ternak dan Kecamatan di Kabupaten Muaro Jambi, 2017 (Kg)/ <i>Small Livestock Consumption by Kind and Subdistrict in Muaro Jambi Regency, 2017 (Kg)</i>	188
5.4.13	Konsumsi Daging Unggas Menurut Jenis dan Kecamatan di Kabupaten Muaro Jambi, 2017 (Kg)/ <i>Poultry Consumption by Kind and Subdistrict in Muaro Jambi Regency, 2017 (Kg)</i>	189
5.4.14	Konsumsi Telur Menurut Jenis dan Kecamatan di Kabupaten Muaro Jambi, 2017 (Kg)/ <i>Egg Consumption by Kind of Poultry and Subdistrict in Muaro Jambi Regency, 2017 (Kg)</i>	190
5.5	Perikanan/Fishery	191
5.5.1	Jumlah Rumahtangga Perikanan Menurut Kecamatan di Kabupaten Muaro Jambi, 2017/ <i>Number of Fish Household by Subdistrict in Muaro Jambi Regency, 2017</i>	191
5.5.2	Jumlah Perahu dan Motor Tempel Penangkapan Ikan Menurut Kecamatan di Kabupaten Muaro Jambi, 2017/ <i>Number of Traditional Boat and Motor Boat Which Fishing by Subdistrict in Muaro Jambi Regency, 2017</i>	192
5.5.3	Produksi Ikan Budidaya Menurut Kecamatan di Kabupaten Muaro Jambi, 2017/ <i>Fish Production by Subdistrict in Muaro Jambi Regency, 2017</i>	193

5.5.4	Produksi Ikan dan Hasil Penangkapan Ikan Menurut Kecamatan di Kabupaten Muaro Jambi, 2017/ <i>Pooled Fish Production by Subdistrict in Muaro Jambi Regency, 2017</i>	194
5.5.6	Jumlah Sarana Budidaya Menurut Kecamatan di Kabupaten Muaro Jambi, 2017/ <i>Number of Kolam and KJA by Subdistrict in Muaro Jambi Regency, 2017</i>	195
6	Industri, Energi, dan Air Minum/<i>Industry, Energy, And Drinking Water</i>	197
6.1	Industri/<i>Industry</i>	205
6.1.1	Jumlah Perusahaan, Tenaga Kerja, dan Nilai Produksi Menurut Klasifikasi Industri Kecil dan Menengah di Kabupaten Muaro Jambi, 2017/ <i>Number of Establishment, Employees, and Production Value by Small and Medium Scale Industrial Classification in Muaro Jambi Regency, 2017</i>	205
6.2	Energi/<i>Energy</i>	206
6.2.1	Perkembangan Konsumen Air Minum Menurut Kecamatan di Kabupaten Muaro Jambi, 2012 – 2017/ <i>Development of Water Supply Customer by Subdistricts at Muaro Jambi Regency in 2012 - 2017</i>	206
6.2.2	Jumlah Pelanggan dan Air yang Disalurkan Menurut Pelanggan di Kabupaten Muaro Jambi, 2017/ <i>Number of Customer and Distributed Clean Water by Type of Customers in Muaro Jambi Regency, 2017</i> ...	207
7	Perdagangan/<i>Trade</i>	209
7.1	Jumlah Perusahaan Menurut Bentuk Badan Hukum di Kabupaten Muaro Jambi, 2012–2017/ <i>Number of Establishments by Type of Business Entity in Muaro Jambi Regency, 2012–2017</i>	217

7.2	Jumlah Sarana Perdagangan Menurut Jenis di Kabupaten Muaro Jambi, 2015–2017/ <i>Number of Trading Facilities by Type of Facility in Muaro Jambi Regency, 2015–2017</i>	218
7.3	Jumlah Sarana Perdagangan Menurut Jenis dan Kecamatan di Kabupaten Muaro Jambi, 2017/ <i>Number of Trading Facilities by Type and Subdistrict in Muaro Jambi Regency, 2017</i>	219
7.4	Jumlah Koperasi Menurut Jenis Koperasi dan Kecamatan di Kabupaten Muaro Jambi, 2017/ <i>Number of Cooperatives by Type of Cooperative and Subdistrict in Muaro Jambi Regency, 2017</i>	220
8	Hotel dan Pariwisata/<i>Hotel and Tourism</i>	221
	8.1 Hotel/Hotel	227
8.1.1	Banyaknya Hotel di Kabupaten Muaro Jambi, 2017/ <i>Number of Hotel at Muaro Jambi Regency, 2017</i>	227
8.1.2	Jumlah Akomodasi Hotel Menurut Kecamatan di Kabupaten Muaro Jambi, 2015 dan 2017/ <i>Number of Hotel Accomodations by Subdistrict in Muaro Jambi Regency, 2015 and 2017</i>	228
	8.2 Pariwisata/<i>Tourism</i>	229
8.2.1	Jumlah Restoran/Rumah Makan Kecamatan di Kabupaten Muaro Jambi, 2015 dan 2017/ <i>Number of Restaurant by Subdistrict in Muaro Jambi Regency, 2015 and 2017</i>	229
8.2.2	Jumlah Kunjungan Wisatawan per Bulan di Kabupaten Muaro Jambi, 2015 dan 2017/ <i>Number of Tourist Monthly by Subdistrict in Muaro Jambi Regency, 2015 and 2017</i>	229
9	Transportasi dan Komunikasi/<i>Transportation and Communication</i>	231
	9.1 Transportasi/<i>Transportation</i>	239
9.1.1	Panjang Jalan Menurut Kecamatan dan Pemerintahan yang Berwenang Mengelolanya di Kabupaten Muaro Jambi (km), 2017/ <i>Length of Roads by Subdistrict and Level of Government Authority in Muaro Jambi Regency (km), 2017</i>	239

9.1.2	Panjang Jalan Menurut Kecamatan dan Jenis Permukaan Jalan di Kabupaten Muaro Jambi (km), 2017/ <i>Length of Roads by Subdistrict and Type of Road Surface in Muaro Jambi Regency (km), 2017</i>	240
9.1.3	Perkembangan Jalan Menurut Kondisi Jalan di Kabupaten Muaro Jambi (km), 2011-2017/ <i>Development of Roads by Road Condition in Muaro Jambi Regency (km), 2011-2017</i>	241
9.1.4	Jumlah Kendaraan Bermotor yang Membayar Pajak Menurut Jenis Kendaraan di Kabupaten Muaro Jambi, 2015-2017/ <i>Number of Motor Vehicles Paying Taxes by Type of Vehicle in Muaro Jambi Regency, 2015-2017</i>	242
9.2	Komunikasi/Comunication	243
9.2.1	Jumlah Kantor Pos Pembantu Menurut Kecamatan di Kabupaten Muaro Jambi, 2013–2017/ <i>Number of Auxiliary Post Office by Subdistrict in Muaro Jambi Regency, 2013–2017</i>	243
9.2.2	Jumlah Fasilitas Telekomunikasi dan Informatika Menurut Kecamatan di Kabupaten Muaro Jambi, 2017	2434
10	Keuangan Daerah dan Harga/Local Finance and Price	245
10.1	Keuangan Daerah/Local Finance	251
10.1.1	Realisasi Pendapatan Pemerintah Kabupaten Muaro Jambi Menurut Jenis Pendapatan (juta rupiah), 2015–2017/ <i>Actual Revenues of Government of Muaro Jambi Regency by Source of Revenues (million rupiahs), 2015–2017</i>	251
10.1.2	Realisasi Belanja Pemerintah Kabupaten Muaro Jambi Menurut Jenis Belanja (juta rupiah), 2017/ <i>Actual Expenditures of Government of Muaro Jambi Regency by Kind of Expenditures (million rupiahs), 2017</i>	252
10.1.3	Pokok Ketetapan dan Realisasi Penerimaan Pajak Bumi dan Bangunan (Rupiah) Kabupaten Muaro Jambi (rupiah), 2017/ <i>Decision Fundamental and Realization of Soil and Building Tax By Subdistrict in Muaro Jambi Regency (rupiahs), 2017</i>	2523

10.2 Harga/Price	254
10.2.1 Perkembangan Harga Rata-rata BBM Premium dan Solar per Bulan di Kabupaten Muaro Jambi, 2017/ <i>Trend of Average Prices of Gasoline and Diesel Fuel Monthly at Muaro Jambi Regency, 2017</i>	254
10.2.2 Harga Bahan Kebutuhan Pokok di Kabupaten Muaro Jambi, 2017 (Rupiah)/ <i>Price of Basic Needs at Muaro Jambi Regency Monthly, 2017 (Rupiah)</i>	255
11 Pengeluaran Penduduk dan Konsumsi Makanan/Population Expenditure and Food Consumption	259
11.1 Persentase Penduduk Menurut Golongan Pengeluaran Per Kapita Sebulan di Kabupaten Muaro Jambi, 2017/ <i>Percentage of Population by Expenditure Per Capita Per Month Class in Muaro Jambi Regency, 2017</i>	265
11.2 Pengeluaran Rata-rata Perkapita Sebulan Menurut Golongan Pengeluaran dan Kelompok Barang di Kabupaten Muaro Jambi, 2017/ <i>Average Expenditure Per Capita Per Month by Expenditure Class and Commodity Group in Muaro Jambi Regency (rupiahs), 2017</i>	266
11.3 Pengeluaran Rata-rata Perkapita Sebulan Menurut Kelompok Makanan di Kabupaten Muaro Jambi, 2017/ <i>Average Expenditure Per Capita Per Month by Food Group in Muaro Jambi Regency, 2017</i>	267
11.4 Pengeluaran Rata-rata Perkapita Sebulan Menurut Kelompok Bukan Makanan di Kabupaten Muaro Jambi, 2017/ <i>Average Expenditure Per Capita Per Month by Non Food Group in Muaro Jambi Regency, 2017</i> ..	268
12 Pendapatan Regional/Regional Income	269
12.1 Produk Domestik Regional Bruto Atas Dasar Harga Berlaku Menurut Lapangan Usaha di Kabupaten Muaro Jambi (juta rupiah), 2013–2017/ <i>Gross Regional Domestic Product at Current Market Prices by Industry in Muaro Jambi Regency (million rupiahs), 2013–2017</i>	281

12.2	Produk Domestik Regional Bruto Atas Dasar Harga Konstan 2011 Menurut Lapangan Usaha di Kabupaten Muaro Jambi (juta rupiah), 2013–2017/ <i>Gross Regional Domestic Product at 2011 Constant Market Prices by Industry in Muaro Jambi Regency (million rupiahs), 2013–2017</i>	282
12.3	Distribusi Persentase Produk Domestik Regional Bruto Atas Dasar Harga Berlaku Menurut Lapangan Usaha di Kabupaten Muaro Jambi (persen), 2013–2017/ <i>Percentage Distribution of Gross Regional Domestic Product at Current Market Prices by Industry in Muaro Jambi Regency (percent), 2013–2017</i>	283
12.4	Laju Pertumbuhan Produk Domestik Regional Bruto Atas Dasar Harga Konstan 2010 Menurut Lapangan Usaha di Kabupaten Muaro Jambi (juta rupiah), 2013–2017/ <i>Growth Rate of Gross Regional Domestic Product at 2010 Constant Market Prices by Industry in Muaro Jambi Regency (million rupiahs), 2013–2017</i>	284
12.5	Produk Domestik Regional Bruto Atas Dasar Harga Berlaku Menurut Pengeluaran di Kabupaten Muaro Jambi (juta rupiah), 2013–2017/ <i>Gross Regional Domestic Product at Current Market Prices by Expenditure in Muaro Jambi Regency (million rupiahs), 2013–2017</i>	2815
12.6	Produk Domestik Regional Bruto Atas Dasar Harga Konstan 2010 Menurut Pengeluaran di Kabupaten Muaro Jambi (juta rupiah), 2013–2017/ <i>Gross Regional Domestic Product at 2010 Constant Market Prices by Expenditure in Muaro Jambi Regency (million rupiahs), 2013–2017</i>	2826
12.7	Distribusi Persentase Produk Domestik Regional Bruto Atas Dasar Harga Berlaku Menurut Pengeluaran di Kabupaten Muaro Jambi (persen), 2013–2017/ <i>Percentage Distribution of Gross Regional Domestic Product at Current Market Prices by Expenditure in Muaro Jambi Regency (percent), 2013–2017</i>	2837
12.8	Laju Pertumbuhan Produk Domestik Regional Bruto Atas Dasar Harga Konstan 2010 Menurut Pengeluaran di Kabupaten Muaro Jambi (jpersen), 2013–2017/ <i>Growth Rate of Gross Regional Domestic Product</i>	

at 2010 Constant Market Prices by Expenditure in Muaro Jambi Regency (percent), 2013–2017..... 2848

13 Perbandingan Antar Kabupaten/Kota /Regency/Municipal Comparison	289
13.1 Jumlah Penduduk Menurut Kabupaten/Kota di Provinsi Jambi, 2012–2017/ <i>Population by Regency/City in Jambi Province, 2012–2017</i>	293
13.2 Laju Pertumbuhan Produk Domestik Regional Bruto Atas Dasar Harga Konstan 2011 Menurut Kabupaten/Kota di Provinsi Jambi (persen), 2012–2017/ <i>Growth Rate of Gross Regional Domestic Product at 2011 Constant Market Prices by Regency/City in Jambi Province (percent), 2012–2017</i>	294
13.3 Jumlah Penduduk Miskin Menurut Kabupaten/Kota di Provinsi Jambi, 2012–2017/ <i>Number of Poor People by Regency/City in Jambi Province, 2012–2017</i>	295

Daftar Gambar/List Of Figures

halaman
page

1	Geografi dan Iklim/<i>Geography and Climate</i>	1
1	Luas Wilayah Menurut Kecamatan di Kabupaten Muaro Jambi (km ²), 2017/ <i>Total Area by Subdistrict in Muaro Jambi Regency (km²), 2017</i>	6
2	Jarak dari Kecamatan ke Ibukota Kabupaten di Kabupaten Muaro Jambi (km), 2017/ <i>Distance between Subdistrict and Regency Capital in Muaro Jambi Regency (km), 2017</i>	7
2	Pemerintahan/<i>Government</i>	21
3	Pertumbuhan Jumlah PNS di Lingkungan Pemda Kabupaten Muaro Jambi Tahun 2012-2017/ <i>Growth of civil servants in the local government environment Muaro Jambi Regency in 2012-2017</i>	25
4	Jumlah Penduduk Wajib KTP dan yang Memiliki KTP di Kabupaten Muaro Jambi Tahun 2012-2017/ <i>Number of civil who have KTP in Muaro Jambi Regency in 2012-2017</i>	25
3	Kependudukan dan Ketenagakerjaan/<i>Population and Employment</i>.....	55
5	Distribusi Penduduk Menurut Kecamatan Di Kabupaten Muaro Jambi Tahun 2017/ <i>Distribution of Population by Subdistrict In Muaro Jambi Regency 2017</i>	67
6	Jumlah Penduduk Menurut Jenis Kelamin dan Kecamatan Kabupaten Muaro Jambi Tahun 2017/ <i>Total Population by Sex and District in Muaro Jambi Regency 2017</i>	68
7	Persentase Penduduk Berumur 15 Tahun Ke Atas yang Bekerja Selama Seminggu yang Lalu Menurut Lapangan Pekerjaan Utama di Kabupaten Muaro Jambi, 2017/ <i>Percentage of Population Aged 15 Years and Over Who Worked During the Previous Week by Main Industry in Muaro Jambi Regency, 2017</i>	69

4	Sosial/Social	85
8	Jumlah Murid dan Guru Menurut Jenjang Pendidikan di Kabupaten Muaro Jambi Tahun 2017/ <i>Number of Pupil and Teacher by Level of Education in Muaro Jambi Regency 2017</i>	95
9	Persentase Akseptor KB Aktif Kabupaten Muaro Jambi Tahun 2017/ <i>Number Active Family Planning Acceptor in Muaro Jambi Regency 2017</i>	96
5	Pertanian/Agriculture	139
10	Luas Panen Tanaman Padi Sawah dan Padi Ladang di Kabupaten Muaro Jambi Tahun 2015-2017 (Ha)/ <i>Harvested Area of Wet Field Paddy and Dry Field Paddy in Muaro Jambi Regency Year 2015-2017(Ha)</i>	149
11	Total Konsumsi Daging Ternak dan Unggas (kg) Menurut Kecamatan di Kabupaten Muaro Jambi 2017/ <i>Total Livestock and Poultry Meat Consumption (Kg) According to Muaro Jambi District in Muaro Jambi Regency 2017</i>	149
12	Total Produksi Ikan Budidaya dan Tangkap (ton) Menurut Kecamatan di Kabupaten Muaro Jambi Tahun 2017/ <i>Total Production Fish (Ton) According to Muaro Jambi District in Muaro Jambi Regency 2017</i>	150
6	Industri, Energi, dan Air Minum/Industry, Energy, And Drinking Water	197
13	Jumlah Usaha dan Tenaga Kerja Menurut Klasifikasi Industri Kecil dan Menengah di Kabupaten Muaro Jambi Tahun 2017/ <i>Number of Establishment and Employees by Small and Medium Scale Industrial Classification in Muaro Jambi Regency 2017</i>	202
14	Perkembangan Konsumen Air Minum di Kabupaten Muaro Jambi, 2012-2017/ <i>The development of Drinking Water Consumers in Muaro Jambi Regency, 2012-2017</i>	203

7	Perdagangan/ Trade	209
15	Persentase Jumlah Koperasi Menurut Jenisnya di Kabupaten Muaro Jambi Tahun 2017/ <i>Percentage of Cooperative by Its Type in Muaro Jambi Regency 2017</i>	214
16	Perkembangan Jumlah Sarana Perdagangan di Kabupaten Muaro Jambi, 2015-2017/ <i>The Development of Trading Facilities in Muaro Jambi Regency, 2015-2017</i>	215
8	Hotel dan Pariwisata/Hotel and Tourism	221
17	Jumlah Restoran dan Rumah Makan di Kabupaten Muaro Jambi, 2017/ <i>Number of Restaurant in Muaro Jambi Regency,2017</i>	226
18	Jumlah Wisatawan di Kabupaten Muaro Jambi, 2015-2017/ <i>Number of Tourism in Muaro Jambi Regency,2015- 2017</i>	226
9	Transportasi dan Komunikasi/Transportation and Communication	231
19	Perkembangan Kondisi Jalan Kabupaten Muaro Jambi,2014-2017/ <i>Development of Road Conditon in Muaro Jambi Regency, 2014- 2017</i>	237
20	Kondisi Jenis Jalan di Kabupaten Muaro Jambi, 2017/ <i>The Road Condition in Muaro Jambi Regency, 2017</i>	238
10	Keuangan Daerah dan Harga/Local Finance and Price	245
21	Realisasi Pendapatan Asli Daerah Menurut Jenisnya di Kabupaten Muaro Jambi, 2017/ <i>Realize of Original Local Government Revenueby Its Type in Muaro Jambi Regency, 2017</i>	249
22	Pokok Ketetapan dan Realisasi Penerimaan PBB Menurut Kecamatan di Kabupaten Muaro Jambi, 2017/ <i>Decision Fundamental and Realization of Soil and Building Tax By Subdistrict in Muaro Jambi Regency, 2017</i>	249

11	Pengeluaran Penduduk dan Konsumsi Makanan/ <i>Population Expenditure and Food Consumption</i>	259
23	Persentase Pengeluaran Rata-rata Perkapita Sebulan Menurut Kelompok Makanan di Kabupaten Muaro Jambi, 2017/ <i>Percentage of Average Expenditure Per Capita Per Month by Food Group in Muaro Jambi Regency, 2017</i>	263
24	Persentase Pengeluaran Rata-rata Perkapita Sebulan Menurut Kelompok Bukan Makanan di Kabupaten Muaro Jambi, 2017/ <i>Percentage of Average Expenditure Per Capita Per Month by Non Food Group in Muaro Jambi Regency, 2017</i>	264
12	Pendapatan Regional/<i>Regional Income</i>	269
25	Perkembangan PDRB Atas Dasar Harga Berlaku di Kabupaten Muaro Jambi (juta rupiah), 2013-2017/ <i>Development of GDRP at Current Market Prices in Muaro Jambi Regency (million rupiahs), 2013- 2017</i>	279
26	Perkembangan PDRB Atas Dasar Harga Konstan 2010 di Kabupaten Muaro Jambi (juta rupiah), 2012-2017/ <i>Development of GDRP at 2010 Constant Market Prices in Muaro Jambi Regency (million rupiahs), 2012-2017</i>	279
27	Laju Pertumbuhan Ekonomi Kabupaten Muaro Jambi, 2009-2017/ <i>Economic Growth Rate of Muaro Jambi Regency, 2009-2017</i>	280

**13 Perbandingan Antar Kabupaten/Kota / Regency/Municipal
Comparison 289**

28 Perbandingan Jumlah Penduduk Menurut Kabupaten/Kota di
Provinsi Jambi, 2017/*Comparison of Population by
Regency/Municipality in Jambi Province, 2017 292*

29 Perkembangan Jumlah Penduduk Miskin di Kabupaten Muaro
Jambi, 2017/ *Number of Poor People in Muaro Jambi Regency, 2017
..... 292*

<https://muarojambikab.bps.go.id>

PENJELASAN UMUM/EXPLANATORY NOTES

Tanda-tanda, satuan-satuan, dan lain-lainnya yang digunakan dalam publikasi ini adalah sebagai berikut:

Symbols, measurement units, and acronyms which are used in this publication, are as follows:

1. TANDA-TANDA/SYMBOLS

Data tidak tersedia/ <i>Data not available</i>	:	...
Tidak ada atau nol / <i>Null or zero</i>	:	—
Data dapat diabaikan/ <i>Data negligible</i>	:	0
Tanda decimal/ <i>Decimal point</i>	:	,
Data tidak dapat ditampilkan/ <i>Not applicable</i>	:	NA
Angka perkiraan/ <i>Estimated figures</i>	:	e
Angka sementara/ <i>Preliminary figures</i>	:	x
Angka sangat sementara/ <i>Very preliminary figures</i>	:	xx
Angka diperbaiki/ <i>Revised figures</i>	:	r

2. SATUAN/UNITS

barel/ <i>barrel</i>	:	158,99 liter/ <i>litres</i> = 1/6,2898 m ³
hektar (ha)/ <i>hectare (ha)</i>	:	10 000 m ²
kilometer (km)/ <i>kilometres (km)</i>	:	1 000 meter/ <i>meters</i> (m)
knot/ <i>knot</i>	:	1,8523 km/jam (km/hour)
kuintal/ <i>quintal</i>	:	100 kg
KWh	:	1 000 Watt <i>hour</i>
MWh	:	1 000 KWh
liter (untuk beras)/ <i>litre (for rice)</i>	:	0,80 kg
ons/ <i>ounce</i>	:	28,31 gram/ <i>grams</i>
ton	:	1 000 kg

Satuan lain: buah, dus, butir, helai/lembar, kaleng, batang, pulsa, ton kilometer (ton-km), jam, menit, persen (%).

Other units: unit, pack, pieces, sheet, tin, pulse, ton-kilometres(ton-km), hour, minute, percent (%).

Perbedaan angka di belakang koma disebabkan oleh pembulatan angka.

The difference in decimal numbers is caused by rounding.

31,51 % dari Wilayah Kabupaten Merupakan wilayah **Kec. Kumpoh**



Rata-rata **244,67 mm³**
Tertinggi bulan April **450,8 mm³**

PENJELASAN TEKNIS

1. Secara astronomis, Kabupaten Muaro Jambi terletak antara 1°15' - 2°20' Lintang Selatan dan diantara 103°10' s/d 104°20' Bujur Timur. Daerah ini beriklim tropis, dengan luas wilayah 5.264 Km².
2. Berdasarkan posisi geografisnya, Kabupaten Muaro Jambi memiliki batas-batas: Utara – Kabupaten Tanjung Jabung Timur; Selatan – Provinsi Sumatera Selatan; Barat – Kabupaten Batang Hari dan Kabupaten Tanjung Jabung Barat; Timur - Kabupaten Tanjung Jabung Timur.
3. Tahun 2017, Kabupaten Muaro Jambi terdiri dari 11 Kecamatan dan 155 desa/kelurahan, terdiri dari 150 desa dan 5 kelurahan.

Kecamatan di Kabupaten Muaro Jambi adalah:

- Kecamatan Mestong terdiri dari 14 desa dan 1 kelurahan
- Kecamatan Sungai Bahar terdiri dari 11 desa
- Kecamatan Bahar Selatan terdiri dari 10 desa

TECHNICAL NOTES

1. *Astronomically, Muaro Jambi Regency is located between 1°15' to 2°20' South Latitude and between 103°10' to 104°20' East Longitude. Its climate is tropical with land area 5.264 Km².*
2. *In terms of geographic position, Muaro Jambi Regency has boundaries as follows: North – Tanjung Jabung Timur Regency; South – South Sumatera Province; West – Batanghari and Tanjung Jabung Barat Regency; East –Tanjung Jabung Timur Regency.*
3. *In 2017, Muaro Jambi Regency has consisted of 11 district and 155 villages/subdistricts, which are divided into 150 villages and 5 subdistricts.*

Subdistricts in Muaro Jambi Regency are:

- *Mestong district consists of 14 villages and 1 subdistricts*
- *Sungai Bahar district consists of 11 villages*
- *Bahar Selatan district consists of 10 villages*

GEOGRAPHY AND CLIMATE

- Kecamatan Bahar Utara terdiri dari 11 desa
- Kecamatan Kumpeh Ulu terdiri dari 18 desa
- Kecamatan Sungai Gelam terdiri dari 15 desa
- Kecamatan Kumpeh terdiri dari 16 desa dan 1 kelurahan
- Kecamatan Maro Sebo terdiri dari 11 desa dan 1 kelurahan
- Kecamatan Taman Rajo terdiri dari 10 desa
- Kecamatan Jambi Luar Kota terdiri dari 19 desa dan 1 kelurahan
- Kecamatan Sekernan terdiri dari 15 desa dan 1 kelurahan
- *Bahar Utara district consists of 11 villages*
- *Kumpeh Ulu district consists of 18 villages*
- *Sungai Gelam district consists of 15 villages*
- *Kumpeh district consists of 16 vilklages and 1 subdistricts*
- *Maro Sebo district consists of 11 villages and 1 subdistricts*
- *Taman Rajo district consists of 10 villages*
- *Jambi Luar Kota district consists of 19 villlages and 1 subdistricts*
- *Sekernan district consists of 15 villages and 1 subdistricts*

ULASAN

Luas Wilayah Kabupaten Muaro Jambi adalah 526.400 Ha (5.264 Km²). Kecamatan dengan wilayah terluas adalah Kecamatan Kumpeh yaitu kurang lebih 1.658,93 km² (31,51%), sedangkan kecamatan dengan wilayah terkecil adalah Kecamatan Sungai Bahar yaitu 160,50 km² (3,05%).

Jarak antara Ibukota Kabupaten Muaro Jambi ke daerah kecamatan:

- Sengeti – Mestong (Sebapo) : 65 Km
- Sengeti – Sungai Bahar (Marga) : 135 Km
- Sengeti – Bahar Selatan (Tanjung Mulya) : 160 Km
- Sengeti – Bahar Utara (Talang Bukit): 120 Km
- Sengeti – Kumpeh Ulu (Pudak) : 42 Km
- Sengeti – Sungai Gelam (Sungai Gelam) : 60 Km
- Sengeti – Kumpeh (Tanjung) : 110 Km
- Sengeti – Maro Sebo (Jambi Kecil) : 14 Km

DESCRIPTION

Muaro Jambi Regency area is about 526.400 hectare (5.624 Km²). Subdistrict with the largest area is Kumpeh District about 1.658,93 km² (31,51%) and the smallest area is Sungai Bahar District about 160,50 km² (3,05%).

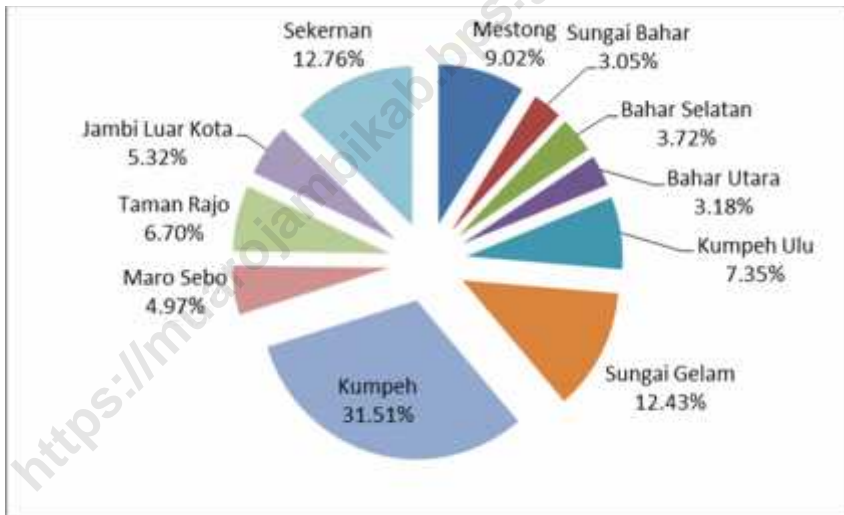
Distance between Regency Capital to Subdistrict:

- *Sengeti – Mestong (Sebapo): 65 Km*
- *Sengeti – Sungai Bahar (Marga): 135 Km*
- *Sengeti – Bahar Selatan (Tanjung Mulya) : 160 Km*
- *Sengeti – Bahar Utara (Talang Bukit) : 120 Km*
- *Sengeti – Kumpeh Ulu (Pudak): 42 Km*
- *Sengeti – Sungai Gelam (Sungai Gelam) : 60 Km*
- *Sengeti – Kumpeh (Tanjung) : 110 Km*
- *Sengeti – Maro Sebo (Jambi Kecil): 14 Km*

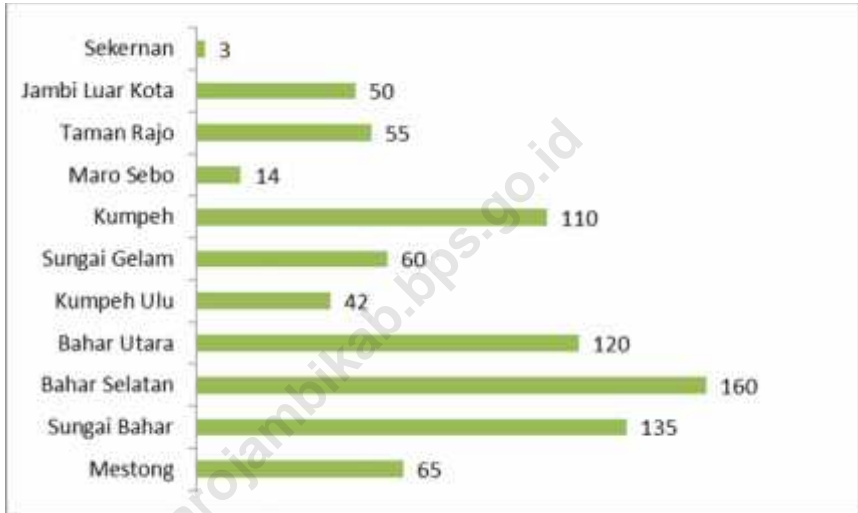
GEOGRAPHY AND CLIMATE

- Sengeti – Taman Rajo (Kemingking Dalam) : 55 Km
- Sengeti – Jambi Luar Kota (Pijoan) : 50 Km
- Sengeti – Sekernan(Sengeti) : 3 Km
- *Sengeti – Taman Rajo (Kemingking Dalam) : 55 Km*
- *Sengeti – Jambi Luar Kota (Pijoan) : 50 Km*
- *Sengeti –Sekernan(Sengeti): 3Km*

Gambar 1 Luas Wilayah Menurut Kecamatan di Kabupaten Muaro Jambi (km²), 2017
Picture **Total Area by Subdistrictin Muaro Jambi Regency (square.km), 2017**



Gambar 2 Jarak dari Kecamatan ke Ibukota Kabupaten di Kabupaten Muaro Jambi (km), 2017
Picture **Distance between Subdistrict and Regency Capital in Muaro Jambi Regency (km), 2017**



GEOGRAFI/GEOGRAPHY

Tabel 1.1.1 Batas Wilayah Menurut Kecamatan di Kabupaten Muaro Jambi, 2017
Table Boundaries of Subdistrict at Muaro Jambi Regency, 2017

Kecamatan <i>Subdistrict</i>		Batas Wilayah <i>Area Boundary</i>	
(1)	(2)	(3)	
1	Mestong	A. Utara	: Kec. Jambi Luar Kota
		<i>A. North</i>	: <i>Jambi Luar Kota Subdistrict</i>
		B. Selatan	: Provinsi Sumatera Selatan
		<i>B. South</i>	: <i>Sumatera Selatan Province</i>
		C. Barat	: Kec. Sungai Bahar dan Kab. Batanghari
		<i>C. West</i>	: <i>Sungai Bahar Subdistrict and Batanghari Regency</i>
2	Sungai Bahar	D. Timur	: Kec. Sungai Gelam dan Kota Jambi
		<i>D. East</i>	: <i>Sungai Gelam Subdistric and Jambi Regency</i>
		A. Utara	: Kec. Mestong
		<i>A. North</i>	: <i>Mestong Subdistrict</i>
		B. Selatan	: Kec. Bahar Selatan
		<i>B. South</i>	: <i>Bahar Selatan Subdistrict</i>
3	Bahar Selatan	C. Barat	: Kecamatan Bahar Utara
		<i>C. West</i>	: <i>Bahar Utara Subdistrict</i>
		D. Timur	: Provinsi Sumatera Selatan
		<i>D. East</i>	: <i>Sumatera Selatan Province</i>
		A. Utara	: Kec. Sungai Bahar
		<i>A. North</i>	: <i>Sungai Bahar Subdistrict</i>
		B. Selatan	: Kab. Batanghari dan Prov. Sumatera Selatan
		<i>B. South</i>	: <i>Batanghari Regency and Sumsel Province</i>
		C. Barat	: Kab. Batanghari
		<i>C. West</i>	: <i>Batanghari Regency</i>
		D. Timur	: Provinsi Sumatera Selatan
		<i>D. East</i>	: <i>Sumsel Province</i>

Lanjutan Tabel / *Continued Tabel 1.1.1*

Kecamatan <i>Subdistrict</i>		Batas Wilayah <i>Area Boundary</i>	
(1)	(2)	(3)	
4	Bahar Utara	A. Utara	: Kab. Batanghari
		<i>A. North</i>	: <i>Batanghari Regency</i>
		B. Selatan	: Kec. Sungai Bahar
		<i>B. South</i>	: <i>Sungai Bahar Subdistrict</i>
		C. Barat	: Kab. Batanghari
		<i>C. West</i>	: <i>Batanghari Regency</i>
5	Kumpeh Ulu	D. Timur	: Kec. Mestong
		<i>D. East</i>	: <i>Mestong Subdistrict</i>
		A. Utara	: Kec. Taman Rajo
		<i>A. North</i>	: <i>Taman Rajo Subdistrict</i>
		B. Selatan	: Kec. Sungai Gelam
		<i>B. South</i>	: <i>Sungai Gelam Subdistrict</i>
6	Sungai Gelam	C. Barat	: Kota Jambi
		<i>C. West</i>	: <i>Jambi Regency</i>
		D. Timur	: Kec. Kumpeh
		<i>D. East</i>	: <i>Kumpeh Subdistrict</i>
		A. Utara	: Kota Jambi
		<i>A. North</i>	: <i>Jambi Regency</i>
		B. Selatan	: Provinsi Sumsel
		<i>B. South</i>	: <i>Sumsel Province</i>
		C. Barat	: Kec. Mestong
		<i>C. West</i>	: <i>Mestong Subdistrict</i>
		D. Timur	: Kec. Kumpeh Ulu
		<i>D. East</i>	: <i>Kumpeh Ulu Subdistrict</i>

Lanjutan Tabel / *Continued Tabel 1.1.1*

Kecamatan <i>Subdistrict</i>		Batas Wilayah <i>Area Boundary</i>	
(1)	(2)	(3)	
7	Kumpeh	A. Utara	: Kec. Taman Rajo
		<i>A. North</i>	: <i>Taman Rajo Subdistrict</i>
		B. Selatan	: Provinsi Sumsel
		<i>B. South</i>	: <i>Sumsel Province</i>
		C. Barat	: Kec. Kumpeh Ulu
		<i>C. West</i>	: <i>Kumpeh Ulu Subdistrict</i>
8	Maro Sebo	D. Timur	: Kab. Tanjab Timur
		<i>D. East</i>	: <i>Tanjab Timur Regency</i>
		A. Utara	: Kab. Tanjab Timur
		<i>A. North</i>	: <i>Tanjab Timur Regency</i>
		B. Selatan	: Kota Jambi
		<i>B. South</i>	: <i>Jambi Regency</i>
9	Taman Rajo	C. Barat	: Kec. Sekernan
		<i>C. West</i>	: <i>Sekernan Subdistrict</i>
		D. Timur	: Kec. Taman Rajo
		<i>D. East</i>	: <i>Taman Rajo Subdistrict</i>
		A. Utara	: Kab. Tanjab Timur
		<i>A. North</i>	: <i>Tanjab Timur Regency</i>
		B. Selatan	: Kec. Kumpeh Ulu
		<i>B. South</i>	: <i>Kumpeh Ulu Subdistrict</i>
		C. Barat	: Kec. Maro Sebo
		<i>C. West</i>	: <i>Maro Sebo Subdistrict</i>
		D. Timur	: Kec. Kumpeh
		<i>D. East</i>	: <i>Kumpeh Subdistrict</i>

Lanjutan Tabel / *Continued Tabel 1.1.1*

Kecamatan Subdistrict		Batas Wilayah Area Boundary	
(1)	(2)	(3)	
10	Jambi Luar Kota	A. Utara	: Kecamatan Sekernan
		A. North	: <i>Sekernan Subdistrict</i>
		B. Selatan	: Kec. Mestong
		B. South	: <i>Mestong Subdistrict</i>
		C. Barat	: Kec. Pelayung
		C. West	: <i>Pelayung Subdistrict</i>
		D. Timur	: Kec. Kota Jambi
		D. East	: <i>Jambi Regency</i>
11	Sekernan	A. Utara	: Kabupaten Tanjabbar dan Tanjabtim
		A. North	: <i>Tanjabbar and Tanjabtim Regency</i>
		B. Selatan	: Kec. Jambi Luar Kota
		B. South	: <i>Jambi Luar Kota Subdistrict</i>
		C. Barat	: Kec. Jambi Luar Kota
		C. West	: <i>Jambi Luar Kota Subdistrict</i>
		D. Timur	: Kec. Maro Sebo
		D. East	: <i>Maro Sebo Subdistrict</i>

Sumber: BPS Kabupaten Muaro Jambi

Source: *BPS-Statistics Indonesia of Muaro Jambi Regency*

Tabel 1.1.2 Luas Wilayah Menurut Kecamatan di Kabupaten Muaro Jambi, 2017
Total Area by Subdistrict in Muaro Jambi Regency, 2017

Kecamatan <i>Subdistrict</i>		Luas (km ²) <i>Total Area (square.km)</i>	Persentase <i>Percentage</i>
(1)		(2)	(3)
1	Mestong	474,70	9,02
2	Sungai Bahar	160,50	3,05
3	Bahar Selatan	195,69	3,72
4	Bahar Utara	167,26	3,18
5	Kumpeh Ulu	386,65	7,35
6	Sungai Gelam	654,41	12,43
7	Kumpeh	1 658,93	31,51
8	Maro Sebo	261,47	4,97
9	Taman Rajo	352,67	6,70
10	Jambi Luar Kota	280,12	5,32
11	Sekernan	671,60	12,76
Muaro Jambi		5 264,00	100,00

Sumber: Badan PMPD Kabupaten Muaro Jambi

Source: PMPD of Muaro Jambi Regency

Tabel 1.1.3 Tinggi Wilayah di Atas Permukaan Laut (DPL) Menurut Kecamatan di Kabupaten Muaro Jambi, 2017
Table Height Above Mean Sea Level (AMSL) by Subdistrict in Muaro Jambi Regency, 2017

	Kecamatan Subdistrict	Ibukota Kecamatan Capital of Subdistrict	Tinggi/Height (meter)
	(1)	(2)	(3)
1	Mestong	Sebapo	20-30
2	Sungai Bahar	Marga	20-35
3	Bahar Selatan	Tanjung Mulya	20-35
4	Bahar Utara	Talang Bukit	20-35
5	Kumpeh Ulu	Pudak	8-13
6	Sungai Gelam	Sungai Gelam	10-13
7	Kumpeh	Tanjung	0-10
8	Maro Sebo	Jambi Kecil	8-13
9	Taman Rajo	Kemingking Dalam	6-12
10	Jambi Luar Kota	Pijoan	15-25
11	Sekernan	Sengeti	10-38

Sumber: Badan Pertanahan Nasional Kabupaten Muaro Jambi

Source: National Land Board of Muaro Jambi Regency

Tabel 1.1.4 Jarak dari Ibukota Kecamatan ke Ibukota Kabupaten di Kabupaten Muaro Jambi (km), 2017
Table *Distance between Subdistrict Capital and Regency Capital in Muaro Jambi Regency (km), 2017*

	Kecamatan Subdistrict	Ibukota Kecamatan Capital of Subdistrict	Jarak ke Ibukota Kabupaten Distance to Regency Capital
	(1)	(2)	(3)
1	Mestong	Sebapo	65,00
2	Sungai Bahar	Marga	135,00
3	Bahar Selatan	Tanjung Mulya	160,00
4	Bahar Utara	Talang Bukit	120,00
5	Kumpeh Ulu	Pudak	42,00
6	Sungai Gelam	Sungai Gelam	60,00
7	Kumpeh	Tanjung	110,00
8	Maro Sebo	Jambi Kecil	14,00
9	Taman Rajo	Kemingking Dalam	55,00
10	Jambi Luar Kota	Pijoan	50,00
11	Sekernan	Sengeti	3,00

Sumber: Bag. Administrasi Pemerintahan Setda Kabupaten Muaro Jambi

Source: Administration Section of Regional Government of Muaro Jambi Regency

Tabel 1.1.5 Jarak Antar Ibukota Kabupaten Muaro Jambi dengan Ibukota Kabupaten Lainnya, 2017
Distance between Capital City of Muaro Jambi Regency and other Capital City in Jambi Province, 2017

Ibukota Kabupaten <i>Capital City</i>	Jarak ke Ibukota Kabupaten Muaro Jambi (km) <i>Distance with Capital City of Muaro Jambi Regency (km)</i>
(1)	(2)
1 Kerinci	439
2 Sarolangun	204
3 Merangin (Bangko)	278
4 Batanghari (Muaro Bulian)	86
5 Tanjabtim (Muaro Sabak)	120
6 Tanjabbar (Kuala Tungkal)	95
7 Tebo (Muara Tebo)	213
8 Bungo (Muara Bungo)	261
9 Sungai Penuh (Sungai Penuh)	438
10 Kota Jambi (Jambi)	26

Sumber: BPS Kabupaten Muaro Jambi

Source: BPS-Statistics Indonesia of Muaro Jambi Regency

1.2 IKLIM/*CLIMATE*

Tabel 1.2.1 Rata-rata Suhu dan Kelembaban Udara Menurut Bulan di Kabupaten Muaro Jambi, 2017
Average Temperature and Humidity by Month in Muaro Jambi Regency, 2017

Bulan/Month	Suhu Udara Temperature(°C)			Kelembaban Udara Humidity (%)		
	Maks Max	Min	Rata- rata Average	Maks Max	Min	Rata- rata Average
(1)	(2)	(3)	(4)	(5)	(6)	(7)
Januari/ <i>January</i>	31,7	24,1	26,9	97	71	85
Februari/ <i>February</i>	31,2	23,7	26,2	97	72	86
Maret/ <i>March</i>	32,9	24,2	26,7	96	74	87
April/ <i>April</i>	33,8	24,3	26,9	96	67	87
Mei/ <i>May</i>	33,1	24,7	27,3	95	69	86
Juni/ <i>June</i>	32,5	24,0	27,2	96	67	85
Juli/ <i>July</i>	32,9	23,6	26,5	95	64	84
Agustus/ <i>August</i>	33,4	23,7	27,1	94	61	83
September/ <i>September</i>	32,4	23,5	27	96	64	85
Oktober/ <i>October</i>	32,0	23,7	27,1	96	69	86
November/ <i>November</i>	31,3	23,7	27,1	97	73	87
Desember/ <i>December</i>	31,3	24,0	26,8	96	72	86

Sumber: BMKG, Stasiun Klimatologi Muaro Jambi

Source: BMKG, Climatology Station Of Muaro Jambi

Tabel 1.2.2 Rata-Rata Tekanan Udara, Kecepatan Angin dan Penyinaran Matahari Menurut Bulan di Kabupaten Muaro Jambi, 2017
Average Atmospheric Pressure, Wind Velocity and Duration of Sunshine by Month in Muaro Jambi Regency, 2017

Bulan/Month	Tekanan Udara Atmospheric Pressure (mb)	Kecepatan Angin/Wind Velocity (km/jam)	Penyinaran Matahari (Jam) Duration of Sunshine (hour)
(1)	(2)	(3)	(4)
Januari/January	1 011	2	35
Februari/February	1 012,1	3	23
Maret/March	1 008,9	2	44
April/April	1 011,6	2	43
Mei/May	1 011	2	59
Juni/June	1 011,7	2	55
Juli/July	1 012,2	2	44
Agustus/August	1 011,7	2	48
September/September	1 012,2	2	49
Oktober/October	1 011,6	2	47
November/November	1 009,6	2	34
Desember/December	1 011	2	44

Sumber: BMKG, Stasiun Klimatologi Muaro Jambi

Source: BMKG, Climatology Station Of Muaro Jambi

Tabel 1.2.3 Jumlah Curah Hujan dan Hari Hujan Menurut Bulan di Kabupaten Muaro Jambi, 2017
Table Amount of Precipitation and Number of Rainy Days by Month in Muaro Jambi Regency, 2017

Bulan/Month	Curah Hujan Precipitation (mm ³)	Hari Hujan Rainy Days
(1)	(2)	(3)
Januari/January	186	13
Februari/February	176	19
Maret/March	295	20
April/April	450	18
Mei/May	310	20
Juni/June	225	18
Juli/July	144	14
Agustus/August	153	18
September/September	148	20
Oktober/October	247	20
November/November	363	17
Desember/December	239	24
Jumlah/Total		
Rata-rata/Average		

Sumber: BMKG, Stasiun Klimatologi Muaro Jambi

Source: BMKG, Climatology Station Of Muaro Jambi

Terdapat **19 Perda**
dan
1 Perda Inisiasi DPRD



25,41% PNS Pemda memiliki masa
kerja **>20 tahun**



PENJELASAN TEKNIS

1. Anggota Dewan Perwakilan Rakyat Daerah (DPRD) dipilih melalui pemilihan umum (pemilu) dan dilantik dalam masa jabatan lima tahun.
2. Susunan pemerintahan Kabupaten Muaro Jambi periode 2014–2019 terdiri dari bupati, wakil bupati, dan DPRD dibantu oleh pemerintah daerah.
3. Anggota DPRD Kabupaten Muaro Jambi menurut partai politik masa bakti 2014 – 2019 dengan komposisi keanggotaan sebagai berikut:
 - Fraksi Golongan Karya : 6 orang
 - Fraksi PDI-Perjuangan : 4 orang
 - Fraksi Demokrat : 8 orang
 - Fraksi Gerindra : 3 orang
 - Fraksi PAN : 5 orang
 - Fraksi Nasional Demokrat : 1 orang
 - Fraksi Kebangkitan Bangsa : 3 orang
 - Fraksi Hanura : 1 orang
 - Fraksi PKS : 2 orang
 - Fraksi PPP : 2 Orang

TECHNICAL NOTES

1. *Regional House of Representatives (DPRD) members are elected through a general election and appointed for a five-years membership.*
2. *The government structure of the Muaro Jambi Regency period 2014 – 2019 consists of regent, vice regent, and DPRD assisted by local government*
3. *Number of Muaro Jambi Regency Parliament member for 2014-2019 period by composition:*
 - *Golongan Karya Fraction : 6 people*
 - *PDI-Perjuangan Fraction : 4 people*
 - *Demokrat Fraction : 8 people*
 - *Gerindra Fraction : 3 people*
 - *PAN Fraction : 5 people*
 - *Nasional Demokrat Fraction : 1people*
 - *Kebangkitan Bangsa Fraction : 3 people*
 - *Hanura Fraction : 1 people*
 - *PKS Fraction: 2 people*
 - *PPP Fraction : 2 people*

ULASAN

DESCRIPTION

Jumlah Pegawai Negeri Sipil (PNS) di lingkungan PEMDA Kabupaten Muaro Jambi tahun 2017 sebanyak 5.671 orang, atau menurun sebanyak 16 orang dari tahun 2016. Sebagian besar PNS di Kabupaten Muaro Jambi adalah pegawai Dinas Pendidikan yaitu 3.044 orang (53,68%).

Total of public servant civil at local government of Muaro Jambi Regency in 2017 was about 5.671 people, decreased 853 people from 2016. Most PNS at Regency Muaro Jambi were worked at Educational Office about 3.044 (53,68%) .

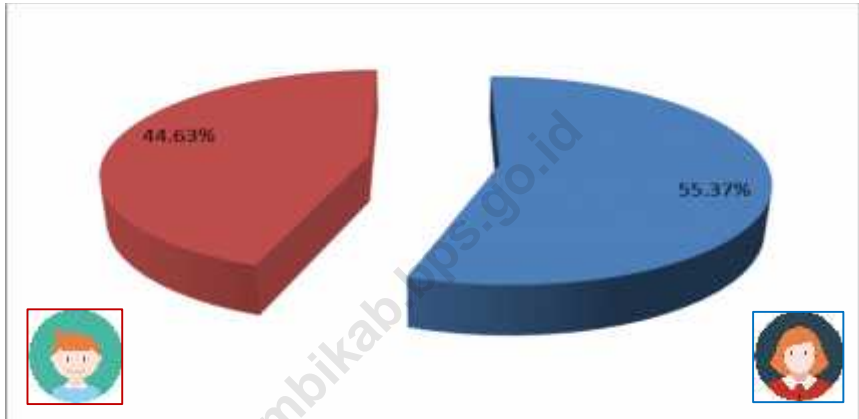
Pada Tahun 2018 Kabupaten Muaro Jambi dipimpin oleh Bupati bernama Masnah Busro dan Wakil Bupati bernama Bambang Bayu Suseno.

In 2018 Muaro Jambi Regency led by Regent named Masnah Busro and Vice Regent named Bambang Bayu Suseno.

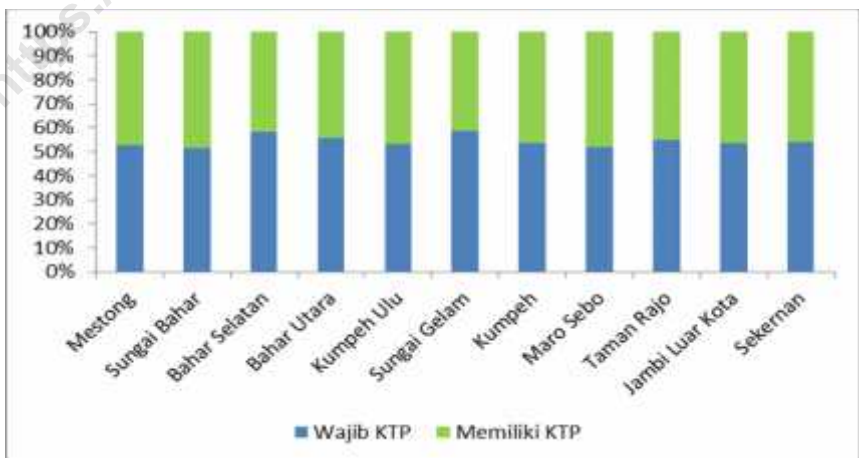
Jumlah wakil rakyat yang duduk pada lembaga legislatif, yaitu Dewan Perwakilan Rakyat Daerah (DPRD) sebanyak 35 orang yang terdiri dari 30 orang laki-laki dan 5 orang perempuan.

The number of representatives whose on the legislature, the House of Representatives (DPRD) as many as 35 people consisting of 30 men and 5 women .

Gambar 3 Jumlah PNS di Lingkungan Pemda Kabupaten Muaro Jambi Tahun 2017
Picture **Number of civil servants in the local government environment Muaro Jambi Regency in 2017**



Gambar 4 Jumlah Penduduk Wajib dan yang Memiliki KTP di Kabupaten Muaro Jambi Tahun 2017
Picture **Number of Civil Who have KTP in Muaro Jambi Regency 2017**



2.1 WILAYAH ADMINISTRATIF/*ADMINISTRATIVE AREA*

Tabel 2.1.1 Jumlah Desa/Kelurahan Menurut Kecamatan di Kabupaten Muaro Jambi, 2017
Number of Subdistricts and Villages by Subdistrict in Muaro Jambi Regency, 2017

Kecamatan <i>Subdistrict</i>		Desa/ <i>Village</i>	Kelurahan/ <i>Kelurahan</i>
(1)		(5)	(6)
1	Mestong	14	1
2	Sungai Bahar	11	-
3	Bahar Selatan	10	-
4	Bahar Utara	11	-
5	Kumpeh Ulu	18	-
6	Sungai Gelam	15	-
7	Kumpeh	16	1
8	Maro Sebo	11	1
9	Taman Rajo	10	-
10	Jambi Luar Kota	19	1
11	Sekernan	15	1
Muaro Jambi		150	5

Sumber: Badan PMPD Kabupaten Muaro Jambi

Source: PMPD of Muaro Jambi Regency

Tabel 2.1.2 Jumlah RT, BPD, dan Dusun Menurut Kecamatan di Kabupaten Muaro Jambi, 2017
Number of RT, BPD, and Dusun by Subdistrict in Muaro Jambi Regency, 2017

	Kecamatan Subdistrict	RT/RT	BPD	Dusun Dusun
	(1)	(2)	(3)	(4)
1	Mestong	215	14	48
2	Sungai Bahar	141	11	28
3	Bahar Selatan	157	10	28
4	Bahar Utara	123	11	28
5	Kumpeh Ulu	228	18	50
6	Sungai Gelam	433	15	49
7	Kumpeh	153	16	49
8	Maro Sebo	93	11	28
9	Taman Rajo	66	10	27
10	Jambi Luar Kota	265	19	49
11	Sekernan	155	15	50
	Muaro Jambi	2 029	150	433

Sumber: Badan PMPD Kabupaten Muaro Jambi

Source: PMPD of Muaro Jambi Regency

2.2 DEWAN PERWAKILAN RAKYAT DAERAH

THE REGIONAL HOUSE OF REPRESENTATIVE

Tabel 2.2.1 Nama Bupati dan Camat di Kabupaten Muaro Jambi Tahun 2018*
Name of Regent and Head of Subdistrict at Muaro Jambi Regency in 2018

	Nama Name	Jabatan Position	Periode Jabatan Period of Duty
	(1)	(2)	(3)
1	Hj. Masnah Busro, SE	Bupati Muaro Jambi <i>Regent</i>	Sampai Sekarang <i>Recent</i>
2	Drs. Bambang Bayu Suseno	Wakil Bupati Muaro Jambi <i>Vice Regent</i>	Sampai Sekarang <i>Recent</i>
3	Umar Ahmad, S.Sos	Camat Mestong <i>Head of Mestong</i>	Sampai Sekarang <i>Recent</i>
4	Sudarmanto, S.Pd	Camat Sungai Bahar <i>Head Sungai Bahar</i>	Sampai Sekarang <i>Recent</i>
5	Tusiyem, SE	Camat Bahar Selatan <i>Head Bahar Selatan</i>	Sampai Sekarang <i>Recent</i>
6	Taufiq, S.Ag	Camat Bahar Utara <i>Head Bahar Utara</i>	Sampai Sekarang <i>Recent</i>
7	Asrizal, S.Sos	Camat Kumpeh Ulu <i>Head Kumpeh Ulu</i>	Sampai Sekarang <i>Recent</i>
8	Sobri, SE	Camat Sungai Gelam <i>Head Sungai Gelam</i>	Sampai Sekarang <i>Recent</i>
9	Rizki Armaidid, S.STP	Camat Kumpeh <i>Head Kumpeh</i>	Sampai Sekarang <i>Recent</i>
10	Boy Satria Jaya, S.STP	Camat Maro Sebo <i>Head Maro Sebo</i>	Sampai Sekarang <i>Recent</i>
11	Saprita, SE	Camat Taman Rajo <i>Head Taman Rajo</i>	Sampai Sekarang <i>Recent</i>
12	Drs. Rossa Candra Budy, M.Pd	Camat Jambi Luar Kota <i>Head Jambi Luar Kota</i>	Sampai Sekarang <i>Recent</i>
13	KMS. Ismail Azim, SE	Camat Sekernan <i>Head Sekernan</i>	Sampai Sekarang <i>Recent</i>

Sumber: Badan Kepegawaian Daerah Kabupaten Muaro Jambi

Source: Board of Employee Affairs of Muaro Jambi Regency

Ket: * Kondisi Sampai Agustus 2018/ Until August 2018 Condition

Tabel 2.2.2 Jumlah Anggota Dewan Perwakilan Rakyat Daerah Menurut Partai Politik di Kabupaten Muaro Jambi, 2014-2019
Number of Members of The Regional House of Representatives by Political Parties in Muaro Jambi Regency, 2014-2019

Partai Politik <i>Political Parties</i>		Jumlah <i>Total</i>
(1)		(4)
1.	Fraksi Demokrat	8
2.	Fraksi Golkar	6
3.	Fraksi PAN	5
4.	Fraksi PDI-P	4
5.	Fraksi PKB	3
6.	Fraksi Gerindra	3
7.	Fraksi PKS - nasdem	3
8.	Fraksi PPP Hanura	3

Sumber: Sekretariat DPRD Kabupaten Muaro Jambi
 Source: Secretary of DPRD of Muaro Jambi Regency

Tabel 2.2.3 Daftar Anggota DPRD Kabupaten Muaro Jambi Periode Tahun 2014 - 2019
List of Muaro Jambi Regency Parliamentary Period 2014 – 2019

	Nama Name	Fraksi Fraction
	(1)	(2)
1	Junaidi, SE	Fraksi Demokrat
2	Madnur Nasution, SE	Fraksi Demokrat
3	Siti Maimunah	Fraksi Demokrat
4	Hj. Salmah Mahir, SE	Fraksi Demokrat
5	Suhirmai, ST	Fraksi Demokrat
6	Sukmawati	Fraksi Demokrat
7	H.Ramli B, S.Sos	Fraksi Demokrat
8	Linda Tri Utami, SE	Fraksi Demokrat
9	Drs Andi Amiruddin	Fraksi Golongan Karya
10	M. Sidik	Fraksi Golongan Karya
11	Muhammad Ridho, SE	Fraksi Golongan Karya
12	Santono, BE	Fraksi Golongan Karya
13	Budiman Bushro	Fraksi Golongan Karya
14	Edison, S.Sos	Fraksi Golongan Karya
15	Amirudin S.Ag	Fraksi PAN
16	H. Rusdi Saleh	Fraksi PAN
17	Fathuri	Fraksi PAN
18	Suryadi	Fraksi PAN
19	Gun Al fonso	Fraksi PAN
20	Rts juariyah	Fraksi PDI-P
21	Sunar	Fraksi PDI-P
22	Yuli Setia Bakti	Fraksi PDI-P

Lanjutan Tabel /Continued Tabel 2.2.3

	Nama Name	Fraksi Fraction
	(1)	(2)
23	Bambang Suprpto, S.Kom	Fraksi PDI-P
24	Rudi Yanto, SP	Fraksi Gerindra
25	Akhmad Taupik	Fraksi Gerindra
26	Muhammad Jamaah, SH	Fraksi Gerindra
27	Gerhana Saputra, SH	Fraksi PKB
28	Ahmad Haikal, SIP	Fraksi PKB
29	Raden Saib, S.Ag	Fraksi PKB
30	Kamaludin Hapis, S.Ag	Fraksi PPP
31	Syaipul Ashadi	Fraksi PPP
32	H. Raden Fauzi, Am.Kep	Fraksi PKS
33	Syafri Hasibuan, SE	Fraksi PKS
34	Samsul Bahari, SE. MM	Fraksi Hanura
35	Riadus Salihin	Fraksi Nasdem

Sumber : Sekretariat DPRD Kabupaten Muaro Jambi

Source : Secretary of DPRD of Muaro Jambi Regency

Tabel 2.2.4 Jumlah Anggota Dewan Perwakilan Rakyat Daerah Menurut Partai Politik dan Jenis Kelamin di Kabupaten Muaro Jambi, 2014-2019
Number of Members of The Regional House of Representatives by Political Parties and Sex in Muaro Jambi Regency, 2014-2019

Partai Politik <i>Political Parties</i>	Jenis Kelamin/ <i>Sex</i>		Jumlah <i>Total</i>
	Laki-Laki <i>Male</i>	Perempuan <i>Female</i>	
(1)	(2)	(3)	(4)
1. Fraksi Demokrat	4	4	8
2. Fraksi Golkar	6	0	6
3. Fraksi PAN	5	0	5
4. Fraksi PDI-P	2	2	4
5. Fraksi PKB	3	0	3
6. Fraksi Gerindra	3	0	3
7. Fraksi PKS	2	0	2
8. Fraksi PPP Hanura Nasdem	4	0	4
Jumlah	29	6	35

Sumber: Sekretariat DPRD Kabupaten Muaro Jambi

Source: Secretary of DPRD of Muaro Jambi Regency

Tabel 2.2.5 **Daftar Susunan Anggota Dewan Perwakilan Rakyat Daerah Kabupaten Muaro Jambi Periode 2015-2019**
Table **Formation of Members of The Regional House of Representatives Period 2015-2019**

	Nama Name	Jabatan Position	Bidang Tugas Duty
	(1)	(2)	(3)
1	Salmah Mahir, SE	Ketua	1. Memimpin Sidang
2	Edison, S.Sos	Wakil Ketua	2. Menyusun Rencana Kerja
3	Amirudin S.Ag	Wakil Ketua	3. Menjadi Juru Bicara
			4. Melaksanakan memasyarakatkan Keputusan DPRD dan mengadakan konsultasi dengan bupati dan instansi pemerintah lainnya sesuai dengan keputusan DPRD
			5. Mempertanggungjawabkan pelaksanaan tugas dalam rapat paripurna
4	FATHURI	Ketua Komisi I	1. Pemerintahan Umum dan Otonomi Daerah
5	RD. SAIBIS. SAG	Wakil Ketua Komisi I	2. Ketertiban Keamanan/ Satpol PP
6	RIADUS SOLIHIN	Sekretaris Komisi I	3. Kesehatan, Pendidikan Sos, Agama
7	SUKMAWATI	Anggota Komisi I	4. Peraturan Perundang-undangan
8	H. RAMLI B. S.SOS	Anggota Komisi I	5. Pertanahan/Agraria dan Lingkungan Hidup
9	MADNUR NASUTION, SE	Anggota Komisi I	6. Kebudayaan, Pariwisata, Pemuda, dan Olahraga
10	MUHAMMAD RIDHO, SE	Anggota Komisi I	7. Kepegawaian dan Tata laksana
11	GUN AL-FONSO, SE	Anggota Komisi I	8. Infokom dan Mass Media
12	YULI SETIA BAKTI	Anggota Komisi I	9. Hak Asasi Manusia
13	RUDI YANTO	Anggota Komisi I	10. Pengawasan Daerah
14	AKHMAD TAUPIK	Anggota Komisi I	11. Catatan Sipil dan Perhubungan
15	SYAIFUL ASHADI	Anggota Komisi I	12. Pemberdayaan Perempuan, KB, dan Masyarakat Desa
		Anggota Komisi I	13. Pengelolaan Data Elektronik, Perpustakaan dan Arsip Daerah

Lanjutan Tabel /Continued Tabel 2.2.5

	Nama Name	Jabatan Position	Bidang Tugas Duty
	(1)	(2)	(3)
18	SARTONO. BA	Ketua Komisi II	1. Koperasi, Perindustrian, dan
19	MUHAMMAD JAMAAH	Wakil Ketua Komisi II	Perdagangan
20	H. FAUSI, AM.KEP	Sekretaris Komisi II	2. Pertanian, Peternakan, Perikanan
21	SITI MAIMUNAH	Bendahara Komisi II	3. Perkebunan, Kehutanan, Ketahanan
22	H. JUNAI. SE	Anggota Komisi II	Pangan
23	SUHIRMAN	Anggota Komisi II	4. Pekerjaan Umum
24	BUDIMAN BUSYRO	Anggota Komisi II	5. Sosial, Tenaga Kerja dan Transmigrasi
25	DRS. ANDI AMIRUDIN	Anggota Komisi II	6. Pertambangan Energi dan Sumber Daya
26	H. RUSDI SALEH	Anggota Komisi II	Mineral
27	SUNAR	Anggota Komisi II	7. Perencanaan Pembangunan
			8. Tata Kota, Kebersihan, Pertamanan
			dan Pemadam Kebakaran
28	BAMBANG SUPRAPTO	Ketua Komisi III	1. Keuangan Daerah
29	SURYADI	Wakil Ketua Komisi III	2. Perpajakan
30	LINDA TRI UTAMI	Sekretaris Komisi III	3. Pendapatan Daerah
31	M. SIDIK	Bendahara Komisi III	4. Perbankan
32	RTS. JUAIRIYAH	Anggota Komisi III	5. Perusahaan Daerah
33	KAMALUDIN HAVIS	Anggota Komisi III	6. Perusahaan Patungan
34		Anggota Komisi III	7. Dunia Usaha dan
35		Anggota Komisi III	Penanaman Modal
			8. PLN

Sumber: Sekretariat DPRD Kabupaten Muaro Jambi

Source: Secretary of DPRD of Muaro Jambi Regency

Tabel 2.2.6 Banyaknya Keputusan Dewan Perwakilan Rakyat Daerah Menurut Jenis di Kabupaten Muaro Jambi, 2014-2017
Table Number of The Regional House of Representatives's Decision by Type in Muaro Jambi Regency, 2014-2017

Jenis Keputusan Type of Decision		2015	2016	2017
(1)		(2)	(3)	(4)
1.	Peraturan Daerah	-	-	-
2.	Perda Inisiasi (prakarsa) DPRD	2	2	3
Total		2	2	3

Sumber: Sekretariat DPRD Kabupaten Muaro Jambi
 Source: Secretary of DPRD of Muaro Jambi Regency

Pegawai Negeri Sipil/Civil Servants

Tabel 2.2.7 Jumlah Pegawai Negeri Sipil Menurut Dinas/Instansi Pemerintah dan Jenis Kelamin di Kabupaten Muaro Jambi, 2017
Number of Civil Servants by Institution/Office and Sex in Muaro Jambi Regency, 2017

	Dinas/Instansi Pemerintahan <i>Institution/Office</i>	Jenis Kelamin/Sex		
		Laki-Laki <i>Male</i>	Perempuan <i>Female</i>	Jumlah <i>Total</i>
	(1)	(2)	(3)	(4)
1.	Sekretariat Daerah	95	59	154
2.	Sekretariat DPRD	28	12	40
3.	Sekretariat KPU	6	5	11
4.	Dinas Pendidikan dan Kebudayaan	59	19	78
5.	Dinas Kesehatan	39	39	78
6.	Dinas Nakertrans	20	1	21
7.	Dinas Catatan Sipil	21	10	31
8.	Dinas Pemberdayaan Masyarakat Desa	22	4	26
9.	Dinas Pekerjaan Umum dan Penataan Ruang	57	20	77
10.	Dinas Perumahan dan Kawasan Permukiman	21	10	31
11.	Dinas Koperasi UKM dan Perindag	17	9	26
12.	Dinas Perkebunan dan Peternakan	32	12	44
13.	Dinas Perikanan	14	6	20
14.	Dinas Perhubungan	43	0	43
15.	Dinas Ketahanan Pangan	9	9	18
16.	Dinas Sosial, PP dan Perlindungan Anak	15	13	28
17.	Dinas Pariwisata, Kepemudaan dan Olahraga	15	12	27
18.	Inspektorat Daerah	31	14	45

Lanjutan Tabel/*Continued Table 2.3.1*

Dinas/Instansi Pemerintahan <i>Institution/Office</i>		Jenis Kelamin/ <i>Sex</i>		
		Laki-Laki <i>Male</i>	Perempuan <i>Female</i>	Jumlah <i>Total</i>
(1)	(2)	(3)	(4)	
19.	Bappeda	25	11	36
20.	Badan Kepegawaian Daerah	28	12	44
21.	BPKAD	41	20	61
22.	Badan Pengelola Pajak dan Retribusi Daerah	32	24	56
23.	Dinas TP dan Hortikultura	87	34	121
24.	Badan Penanggulangan Bencana Daerah	9	3	12
25.	Kantor Kesatuan Bangsa, Politik & Linmas	13	0	13
26.	Dinas Lingkungan Hidup	24	10	34
27.	Dinas Kominfo	16	6	32
28.	Dinas Penanaman Modal & PTSP	19	14	33
29.	Dinas Perpustakaan & Arsip Daerah	11	6	17
30.	Dinas Pengendalian Penduduk dan KB	23	10	33
31.	Kecamatan Bahar Selatan	10	4	14
32.	Kecamatan Taman Rajo	11	2	13
33.	Kecamatan Mestong	16	16	32
34.	Kecamatan Sungai Gelam	21	8	29
35.	Kecamatan Bahar Utara	8	0	8
36.	Kecamatan Jambi Luar Kota	22	8	30
37.	Kecamatan Maro Sebo	14	8	22
38.	Kecamatan Kumpeh	18	3	21
39.	Kecamatan Kumpeh Ulu	20	11	31

Lanjutan Tabel/*Continued Table 2.3.1*

	Dinas/Instansi Pemerintahan <i>Institution/Office</i>	Jenis Kelamin/ <i>Sex</i>		
		Laki-Laki <i>Male</i>	Perempuan <i>Female</i>	Jumlah <i>Total</i>
	(1)	(2)	(3)	(4)
40.	Kecamatan Sekernan	18	5	23
41.	Kecamatan Sungai Bahar	19	5	24
42.	Kelurahan Sengeti	4	2	6
43.	Kelurahan Pijoan	5	5	10
44.	Kelurahan Tanjung	7	1	8
45.	Kelurahan Tempino	3	4	7
46.	Kelurahan Jambi Kecil	6	2	8
47.	KUPPK, SKB dan Diknas	94	163	257
48.	Puskesmas Jambi Kecil	8	41	49
49.	Puskesmas Kebon IX	10	44	54
50.	Puskesmas Kemingking Dalam	4	23	27
51.	Puskesmas Markanding	6	24	30
52.	Puskesmas Muara Kumpeh	7	72	79
53.	Puskesmas Penyengat Olak	3	48	51
54.	Puskesmas PIR Bajubang	3	26	29
55.	Puskesmas Pondok Meja	6	47	53
56.	Puskesmas Puding	5	20	25
57.	Puskesmas Sei Bahar IV	2	32	34
58.	Puskesmas Sekernan Ilir	5	31	36
59.	Puskesmas Sengeti	9	36	45
60.	Puskesmas Sungai Bahar I	2	19	21

Lanjutan Table/Continued Table 2.3.1

Dinas/Instansi Pemerintahan <i>Institution/Office</i>		Jenis Kelamin/Sex		
		Laki-Laki <i>Male</i>	Perempuan <i>Female</i>	Jumlah <i>Total</i>
(1)	(2)	(3)	(4)	
61.	Puskesmas Sungai Bahar II	7	9	16
62.	Puskesmas Sungai Duren	7	61	68
63.	Puskesmas Tangkit	10	48	58
64.	Puskesmas Tanjung	9	23	32
65.	Puskesmas Tantan	6	14	20
66.	Puskesmas Tempino	8	41	49
67.	RSUD Ahmad Ripin	50	89	139
68.	RSU Sungai Bahar	13	25	38
69.	RSU Sungai Gelam	17	22	39
70.	Satpol PP dan Damkar	79	6	85
71.	PNS di Lingkungan SLTP	300	475	775
Jumlah/Total		2445	3 226	5 671

Sumber: Badan Kepegawaian Daerah Kabupaten Muaro Jambi

Source: Board of Employee Affairs of Muaro Jambi Regency

Tabel 2.2.8 Jumlah Pegawai Negeri Sipil Menurut Masa Kerja dan Jenis Kelamin di Kabupaten Muaro Jambi, 2017
Number of Civil Servants by Working Time and Sex in Muaro Jambi Regency, 2017

Masa Kerja <i>Working Time</i>	Jenis Kelamin/Sex		
	Laki-Laki <i>Male</i>	Perempuan <i>Female</i>	Jumlah <i>Total</i>
(1)	(2)	(3)	(4)
0-5 Tahun	56	69	125
6-10 Tahun	582	1 001	1 583
11-15 Tahun	643	880	1 523
16-20 Tahun	443	556	999
21-25 Tahun	262	288	550
26-30 Tahun	419	399	818
> 30 Tahun	40	33	73
Jumlah/Total	2 445	3 226	5 671

Sumber: Badan Kepegawaian Daerah Kabupaten Muaro Jambi

Source: Board of Employee Affairs of Muaro Jambi Regency

Tabel 2.2.9 Jumlah Pegawai Negeri Sipil Menurut Golongan Kepegangatan di Lingkungan Pemda Kabupaten Muaro Jambi, 2017
Number of Civil Servants by Educational Attainment and Sex in Muaro Jambi Regency, 2017

Golongan Kepegangatan <i>Hierarchy</i>	Jenis Kelamin/Sex		
	Laki-Laki <i>Male</i>	Perempuan <i>Female</i>	Jumlah <i>Total</i>
(1)	(2)	(3)	(4)
I/A (Juru Muda)	1	0	1
I/B (Juru Muda Tingkat I)	6	5	11
I/C (Juru)	7	2	9
I/D (Juru Tingkat I)	10	3	13
Golongan I/Range I	24	10	34
II/A (Pengatur Muda)	71	64	135
II/B (Pengatur Muda Tingkat I)	144	86	230
II/C (Pengatur)	221	318	539
II/D (Pengatur Tingkat I)	75	156	231
Golongan II/Range II	511	624	1 135
III/A (Penata Muda)	286	550	836
III/B (Penata Muda Tingkat I)	372	572	944
III/C (Penata)	325	360	685
III/D (Penata Tingkat I)	317	359	676
Golongan III/Range III	1 300	1 841	3 141
IV/A (Pembina Muda)	513	743	1256
IV/B (Pembina Muda Tingkat I)	67	14	81
IV/C (Pembina)	19	3	22
IV/D (Pembina Tingkat I)	2	0	2
Golongan IV/Range IV	601	760	1 361
Jumlah/Total	2 436	3 235	5 671

Sumber: Badan Kepegawaian Daerah Kabupaten Muaro Jambi

Source: Board of Employee Affairs of Muaro Jambi Regency

2.3 ADMINISTRASI PEMERINTAHAN / GOVERNMENT ADMINISTRATIVE

Tabel 2.3.1 Banyaknya Penduduk yang Wajib Memiliki KTP Menurut Kecamatan, Warga Negara dan Jenis Kelamin di Kabupaten Muaro Jambi Tahun 2017
Population Who Must Have ID Card by Subdistrict, Nationality, and Sex at Muaro Jambi Regency in 2017

	Kecamatan <i>Subdistrict</i>	Wajib KTP	Memiliki KTP	Persentase
	(1)	(2)	(3)	(4)
1	Mestong	27 514	24 7	89,79
2	Sungai Bahar	19 387	18 2	94,11
3	Bahar Selatan	13 749	9 9	72,03
4	Bahar Utara	11 612	9 1	78,68
5	Kumpeh Ulu	35 835	31 7	88,51
6	Sungai Gelam	46 552	32 6	70,10
7	Kumpeh	16 796	14 4	85,98
8	Maro Sebo	14 264	13 1	92,06
9	Taman Rajo	9 811	7 9	81,40
10	Jambi Luar Kota	41 344	36 0	87,08
11	Sekernan	28 852	24 5	85,21
Muaro Jambi		265 716	222 484	83,73

Sumber : Dinas Kependudukan dan Catatan Sipil Kabupaten Muaro Jambi
 Source : Civil Registration and Demography Office of Muaro Jambi Regency

Tabel 2.3.2 Banyaknya Surat Nikah yang Dikeluarkan Menurut Kecamatan di Kabupaten Muaro Jambi, 2012-2017
Table *Number of Certificate of Marriage Issued by Subdistrict at Muaro Jambi Regency, 2012-2017*

	Kecamatan Subdistrict	2012	2013	2014	2015	2017
	(1)	(2)	(3)	(4)	(5)	(6)
1	Mestong	341	330	277	258	624
2	Sungai Bahar					
3	Bahar Selatan	628	622	563	489	916
4	Bahar Utara					
5	Kumpeh Ulu	485	497	466	363	820
6	Sungai Gelam	631	589	505	557	884
7	Kumpeh	238	230	229	228	332
8	Maro Sebo					
9	Taman Rajo	332	314	333	261	528
10	Jambi Luar Kota	491	561	470	381	718
11	Sekernan	419	404	452	375	116
	Muaro Jambi	3 565	3 547	3 295	2 912	4 938

Sumber : Departemem Agama Kabupaten Muaro Jambi
 Source : Department of Religious Affairs of Muaro Jambi Regency

Tabel 2.3.3 Banyaknya Anak Memiliki Akte Kelahiran Menurut Kecamatan di Kabupaten Muaro Jambi, Juni 2018
Number of Children Who Have Birth Certificate by Subdistrict at Muaro Jambi Regency, June 2018

Kecamatan Subdistrict		Anak Memiliki Akte	Anak Belum Memiliki Akte	Persentase Kepemilikan Akte
(1)		(2)	(3)	(4)
1	Mestong	4 682	32 359	14,47
2	Sungai Bahar	4 035	21 724	18,57
3	Bahar Selatan	2 378	14 935	0,16
4	Bahar Utara	1 913	12 982	15,92
5	Kumpeh Ulu	6 913	42 935	16,10
6	Sungai Gelam	8 682	53 062	16,36
7	Kumpeh	2 821	19 115	14,76
8	Maro Sebo	3 222	16 249	19,83
9	Taman Rajo	1 985	11 410	17,40
10	Jambi Luar Kota	8 564	49 696	17,23
11	Sekernan	7 124	34 195	20,83
Muaro Jambi		52 319	308 662	16,95

Sumber : Dinas Kependudukan dan Catatan Sipil Kabupaten Muaro Jambi

Source : Civil Registration and Demography Office of Muaro Jambi Regency

Tabel 2.3.4 Banyaknya Surat Izin Mengemudi (SIM) yang Dikeluarkan per bulan Melalui Satlantas Polres Muaro Jambi, 2017
Number of New Driving Licenses issued Monthly in Police Resort of Muaro Jambi Regency, 2017

Bulan Month	Jenis SIM Kind of Driving Licenses				Jumlah Total
	A	B-1	B-2	C	
(1)	(2)	(3)	(4)	(5)	(6)
1 Januari January	359	7	1	451	818
2 Februari February	307	7	8	392	714
3 Maret March	402	9	7	605	1 023
4 April April	498	3	1	504	1 006
5 Mei May	570	7	0	654	1 231
6 Juni June	506	4	4	702	1 216
7 Juli July	207	6	2	205	420
8 Agustus August	187	5	3	183	378
9 September September	167	14	1	139	321
10 Oktober October	146	14	2	147	309
11 November November	292	15	1	327	635
12 Desember December	602	5	3	1 373	1 983
Muaro Jambi	4 243	96	33	5 682	10 054

Sumber : Polres Kabupaten Muaro Jambi
 Source : Police Resort of Muaro Jambi Regency

Tabel 2.3.5 Banyaknya IMB yang Diterbitkan di Kabupaten Muaro Jambi, 2017
Table **Number of IMB which is Issued at Muaro Jambi Regency, 2017**

	Bulan Month	Jenis Bangunan Kind of Construction			
		Rumah House	Ruko House Shop	Swamill Swamill	Rumah Makan Restaurant
	(1)	(2)	(3)	(4)	(5)
1	Januari January	-	-	-	-
2	Februari February	-	-	-	-
3	Maret March	7	9	-	-
4	April April	13	4	-	-
5	Mei May	7	8	-	-
6	Juni June	5	9	-	-
7	Juli July	6	17	-	-
8	Agustus August	21	11	-	-
9	September September	5	10	-	-
10	Oktober October	13	7	-	-
11	November November	13	5	-	-
12	Desember December	14	2	-	-
Muaro Jambi		104	82	0	0

Lanjutan Table/*Continued Table 2.4.5*

Bulan <i>Month</i>	Jenis Bangunan <i>Kind of Construction</i>			
	Hotel <i>Hotel</i>	Sekolah <i>School</i>	Kantor <i>Office</i>	Kios/Los <i>Kios</i>
(1)	(6)	(7)	(8)	(9)
1 Januari <i>January</i>	-	-	-	-
2 Februari <i>February</i>	-	-	-	-
3 Maret <i>March</i>	-	-	-	-
4 April <i>April</i>	-	-	-	-
5 Mei <i>May</i>	-	-	-	-
6 Juni <i>June</i>	-	-	-	-
7 Juli <i>July</i>	-	-	1	4
8 Agustus <i>August</i>	-	1	-	-
9 September <i>September</i>	-	1	2	-
10 Oktober <i>October</i>	-	7	-	1
11 November <i>November</i>	-	-	-	-
12 Desember <i>December</i>	-	2	1	-
Muaro Jambi	-	11	4	5

Lanjutan Table/*Continued Table 2.4.5*

	Bulan <i>Month</i>	Jenis Bangunan <i>Kind of Construction</i>			
		Rumah Dinas <i>Official House</i>	Bengkel <i>Workshop</i>	Gudang <i>Warehouse</i>	Tower <i>Tower</i>
		(10)	(11)	(12)	(13)
(1)					
1	Januari <i>January</i>	-	-	-	-
2	Februari <i>February</i>	-	-	-	-
3	Maret <i>March</i>	-	-	1	-
4	April <i>April</i>	-	-	-	-
5	Mei <i>May</i>	-	-	1	-
6	Juni <i>June</i>	-	-	-	-
7	Juli <i>July</i>	-	-	-	5
8	Agustus <i>August</i>	-	-	-	-
9	September <i>September</i>	-	-	2	-
10	Oktober <i>October</i>	-	-	-	1
11	November <i>November</i>	9	-	1	1
12	Desember <i>December</i>	-	-	-	2
Muaro Jambi		9	0	5	9

Lanjutan Table/*Continued Table 2.4.5*

	Bulan <i>Month</i>	Jenis Bangunan <i>Kind of Construction</i>		
		Kedai/Toko <i>Shop</i>	Mess/Perusahaan <i>Dormitory/Company</i>	Mesjid <i>Mosque</i>
		(1)	(15)	(16)
1	Januari <i>January</i>	-	-	-
2	Februari <i>February</i>	-	-	-
3	Maret <i>March</i>	-	-	-
4	April <i>April</i>	-	-	-
5	Mei <i>May</i>	-	-	-
6	Juni <i>June</i>	-	-	1
7	Juli <i>July</i>	-	-	-
8	Agustus <i>August</i>	-	-	-
9	September <i>September</i>	-	-	-
10	Oktober <i>October</i>	-	-	7
11	November <i>November</i>	-	-	1
12	Desember <i>December</i>	-	-	1
Muaro Jambi		0	0	10

Lanjutan Table/*Continued Table 2.4.5*

	Bulan <i>Month</i>	Jenis Bangunan <i>Kind of Construction</i>		Jumlah <i>Total</i>
		Pabrik <i>Factory</i>	Lain-lain <i>Others</i>	
	(1)	(17)	(18)	(19)
1	Januari <i>January</i>	-	-	-
2	Februari <i>February</i>	-	-	-
3	Maret <i>March</i>	-	-	17
4	April <i>April</i>	-	255	
5	Mei <i>May</i>	-	105	272
6	Juni <i>June</i>	-	20	35
7	Juli <i>July</i>	-	200	233
8	Agustus <i>August</i>	-	395	428
9	September <i>September</i>	-	615	635
10	Oktober <i>October</i>	1	152	189
11	November <i>November</i>	-	89	118
12	Desember <i>December</i>	-	94	116
Muaro Jambi		1	1 925	2 164

Sumber : Kantor Pelayanan Terpadu Satu Pintu Kabupaten Muaro Jambi
 Source : *Integrated Service of Muaro Jambi Regency*

Tabel 2.3.6 Banyaknya Sertifikat Tanah yang Dikeluarkan Menurut Jenis Hak Atas Tanah di Kabupaten Muaro Jambi, 2013 - 2017
Table **Number of Certificate issued by Right of Land at Muaro Jambi Regency, 2013 – 2017**

Hak Atas Tanah Right of Land		2013	2014	2015	2017
(1)		(2)	(3)	(4)	(5)
1	Hak Milik	5 413	2 662	7 409	8 788
2	Hak Guna Bangunan	278	8	2 763	1 763
3	Hak Guna Usaha	9	35	6	8
4	Hak Pakai	17	7	57	63
Muaro Jambi		5 717	2 712	10 235	10 622

Sumber : Badan Pertanahan Nasional Kabupaten Muaro Jambi
 Source : National Land Board of Muaro Jambi Regency

Tabel 2.3.7 Banyaknya Sertifikat yang Diterbitkan Menurut Jenis Hak Atas Bidang Tanah per Bulan di Kabupaten Muaro Jambi, 2017
Number of Certificate Issued by Right of Land Monthly at Muaro Jambi Regency, 2017

Bulan Month	Jenis Sertifikat Kind of Certificate					
	Hak Milik Owner Right		Hak Guna Bangunan Construction Utility Right		Hak Pakai Utility Right	
	Jumlah Total	Luas (Ha) Area (Ha)	Jumlah Total	Luas (Ha) Area (Ha)	Jumlah Total	Luas (Ha) Area (Ha)
	(1)	(2)	(3)	(4)	(5)	(6)
1 Januari January	337	2 597 357	30	96 960	0	0
2 Februari February	504	979 307	10	1317	15	16 200
3 Maret March	346	821 213	558	63 463	5	25 815
4 April April	1 329	3 496 058	77	7 585	4	14 870
5 Mei May	1 159	4 834 748	179	18 530	3	8 539
6 Juni June	944	3 331 163	379	80 969	3	621 021
7 Juli July	219	546 424	40	3 828	0	0
8 Agustus August	489	1 400 188	23	5 195	1	3 053
9 September September	838	2 395 464	93	86 183	28	239 393
10 Oktober October	1 740	13 426 609	173	447 912	3	55 894
11 November November	529	2 289 800	29	102 962	0	0
12 Desember December	354	1 741 241	172	30 297	1	9 853
Jumlah	8 788	37 859 572	1 763	945 201	63	994 638

Lanjutan Tabel/*Continued Table 2.4.7*

Bulan Month		Jenis Serifikat Kind of Certificate			
		Hak Guna Usaha Business Utility Right		Hak Pengelolaan Management Right	
		Jumlah Total	Luas (Ha) Area (Ha)	Jumlah Total	Luas (Ha) Area (Ha)
(1)	(2)	(3)	(4)	(5)	
1	Januari <i>January</i>	5	1 749 100	0	0
2	Februari <i>February</i>	0	0	0	0
3	Maret <i>March</i>	0	0	0	0
4	April <i>April</i>	0	0	0	0
5	Mei <i>May</i>	0	0	0	0
6	Juni <i>June</i>	0	0	0	0
7	Juli <i>July</i>	3	341 591 000	0	0
8	Agustus <i>August</i>	0	0	0	0
9	September <i>September</i>	0	0	0	0
10	Oktober <i>October</i>	0	0	0	0
11	November <i>November</i>	0	0	0	0
12	Desember <i>December</i>	0	0	0	0
Jumlah		8	343 340 100	0	0

Sumber : Badan Pertanahan Nasional Kabupaten Muaro Jambi
 Source : National Land Board of Muaro Jambi Regency

Penduduk Muaro
Jambi bertambah
10.024 jiwa dibanding
tahun 2016
(tumbuh **2,16 %**)



17,91 % Pencari Kerja
Merupakan alumni
Perguruan Tinggi

PENJELASAN TEKNIS

1. Sumber utama data kependudukan adalah sensus penduduk yang dilaksanakan setiap sepuluh tahun sekali. Sensus penduduk telah dilaksanakan sebanyak enam kali sejak Indonesia merdeka, yaitu tahun 1961, 1971, 1980, 1990, 2000, dan 2010.

Di dalam sensus penduduk, pencacahan dilakukan terhadap seluruh penduduk yang berdomisili di wilayah teritorial Indonesia termasuk warga negara asing kecuali anggota korps diplomatik negara sahabat beserta keluarganya.

Metode pengumpulan data dalam sensus dilakukan dengan wawancara antara petugas sensus dengan responden dan juga melalui *e-census*. Pencatatan penduduk menggunakan konsep usual residence, yaitu konsep di mana penduduk biasa bertempat tinggal. Bagi penduduk yang bertempat tinggal tetap dicacah di mana mereka biasa tinggal, sedangkan untuk penduduk yang tidak bertempat tinggal tetap dicacah di tempat di mana mereka ditemukan petugas sensus pada malam 'Hari Sensus'. Termasuk penduduk yang tidak bertempat tinggal tetap adalah

TECHNICAL NOTES

1. *The main source of demographic data is population census, which is conducted every ten years. Population Census has been conducted six times since Indonesia's independence: 1961, 1971, 1980, 1990, 2000, and 2010.*

The population census enumerates all residents who domicile in the entire territory of Indonesia including foreign citizens except the diplomatic corps members and their families.

The method of data collection in a population census involves interviewing respondents and conducting e-census. Enumeration of the population uses the concept of "usual residence", which is the concept of "places where people usually live". De jure was applied to the permanent residents, while de facto was applied to non-permanent residents. The permanent residents were enumerated in place where they normally live, the non-permanent residents were enumerated where they were found by the enumerators, on the night of 'Census Date'. The non permanent residents include homeless people, ship crew, boat people, remote

tuna wisma, awak kapal berbendera Indonesia, penghuni perahu/rumah apung, masyarakat terpencil/terasing, dan pengungsi. Bagi mereka yang mempunyai tempat tinggal tetap dan sedang bepergian ke luar wilayah lebih dari enam bulan, tidak dicacah di tempat tinggalnya, tetapi dicacah di tempat tujuannya. Untuk tahun yang tidak dilaksanakan sensus penduduk, data kependudukan diperoleh dari hasil proyeksi penduduk. Proyeksi penduduk merupakan suatu perhitungan ilmiah yang didasarkan pada asumsi dari komponen-komponen perubahan penduduk, yaitu kelahiran, kematian, dan migrasi. Proyeksi penduduk Indonesia 2010–2035 menggunakan data dasar penduduk hasil SP2010.

2. **Penduduk Indonesia** adalah semua orang yang berdomisili di wilayah teritorial Indonesia selama 6 bulan atau lebih dan atau mereka yang berdomisili kurang dari 6 bulan tetapi bertujuan menetap.
3. **Laju pertumbuhan penduduk** adalah angka yang menunjukkan persentase penambahan penduduk dalam jangka waktu tertentu.

area community, and internally displaced persons. Those who had permanent residence and had been travelling away from their home for six months or more were not enumerated in their permanent place, but in the place where they were during the census.

For the periods where the population census is not conducted, population projection is done to estimate population during those years. The population projection is an estimate based on the demographic components, such as birth, death, and migration. Indonesia's 2010–2035 population projection used the 2010 Population Census as the base population.

2. **The population of Indonesia** are all residents of the entire territory of Indonesia who have stayed for six months or longer, and those who intended to stay more than six months even though their length of stay is less than six months.
3. **The growth rate of population** is the number that show percentage of population growth within a specified period.

4. **Kepadatan penduduk** adalah rasio banyaknya penduduk per kilometer persegi.
5. **Rasio jenis kelamin** adalah perbandingan antara penduduk laki-laki dan penduduk perempuan pada suatu wilayah dan waktu tertentu. Biasanya dinyatakan dengan banyaknya penduduk laki-laki untuk 100 penduduk perempuan.
6. **Distribusi penduduk** adalah pola persebaran penduduk di suatu wilayah, baik berdasarkan batas-batas geografis maupun berdasarkan batas-batas administrasi pemerintahan.
7. **Komposisi penduduk** adalah pola persebaran penduduk menurut karakteristiknya, contoh: penduduk menurut kelompok umur, penduduk menurut jenis kelamin
8. **Rumah tangga** adalah seseorang atau sekelompok orang yang mendiami sebagian atau seluruh bangunan fisik/sensus dan biasanya tinggal bersama serta pengelolaan makan dari satu dapur. Yang dimaksud makan dari satu dapur adalah jika pengurusan kebutuhan sehari-harinya dikelola bersama-sama menjadi satu.
4. **Population density** is ratio of population per square kilometer.
5. **Sex ratio** is the ratio of males population to females population in a given area and time, usually expressed as the number of males for every 100 females.
6. **Population distribution** is the pattern of population distribution in an area, either by geographic boundaries or by government administrative boundaries.
7. **Population compotion** isthe pattern of population distribution by its characteristics, example: population by age group, population by sex
8. **Household** is an individual or group of people living in a physical/census building unit or part of it and usually commit on a common provision for food and other essentials of living. Common provision for food means one organising daily needs for all of household members.

POPULATION AND EMPLOYMENT

9. **Anggota rumah tangga** adalah semua orang yang biasanya bertempat tinggal di suatu rumah tangga, baik yang berada di rumah pada waktu pencacahan maupun yang sementara tidak ada.
10. **Rata-rata anggota rumah tangga** adalah angka yang menunjukkan rata-rata jumlah anggota rumah tangga per rumah tangga.
11. **Penduduk usia kerja** adalah penduduk yang berumur 15 tahun ke atas.
12. **Angkatan kerja** adalah penduduk usia kerja (15 tahun ke atas) yang bekerja, punya pekerjaan namun sementara tidak bekerja, dan pengangguran.
13. **Bekerja** adalah kegiatan ekonomi yang dilakukan oleh seseorang dengan maksud memperoleh atau membantu memperoleh pendapatan atau keuntungan dan lamanya bekerja paling sedikit 1 jam secara terus menerus dalam seminggu yang lalu (termasuk pekerja keluarga tanpa upah yang membantu dalam suatu usaha/kegiatan ekonomi).
9. **Household member** are those who usually lives in a household regardless of their location at the time of enumeration.
10. **Average household size** is the average number of household members per household.
11. **Working age population** is persons of 15 years and over.
12. **Labor force or economically active** are persons of 15 years and over, who in the previous week were working, temporarily absent from work but having jobs, and unemployment.
13. **Working** is economic activity conducted by a person and intended to earn income by doing work or helping to do work at least one hour continuously during the reference week (including unpaid family worker/s for any economic activity).

14. **Jumlah jam kerja seluruhnya** adalah jumlah jam kerja yang digunakan untuk bekerja (tidak termasuk jam kerja istirahat resmi dan jam kerja yang digunakan untuk hal-hal di luar pekerjaan).
14. **Total working hours** is the total hours spent by an employee to perform all jobs (excluding the time used for other activities which are not classified as work).
15. **Lapangan usaha** adalah bidang kegiatan dari pekerjaan/tempat bekerja di mana seseorang bekerja. Klasifikasi lapangan usaha mengikuti Klasifikasi Baku Lapangan Usaha Indonesia (KBLI) dalam 1 digit.
15. **Industry** is field of a person's activity or establishment. The classification of industries follows the Indonesia Standard Industrial Classification (KBLI) in one digit.
16. **Status pekerjaan** adalah kedudukan seseorang dalam unit usaha/kegiatan dalam melakukan pekerjaan.
16. **Employment status** is the status of a person at his place of work or establishment where he was employed.
17. **Berusaha sendiri tanpa dibantu orang lain** adalah bekerja atau berusaha dengan menanggung resiko secara ekonomis, yaitu dengan tidak kembalinya ongkos produksi yang telah dikeluarkan dalam rangka usahanya tersebut, serta tidak menggunakan pekerja dibayar maupun pekerja tak dibayar, termasuk yang sifat pekerjaannya memerlukan teknologi atau keahlian khusus.
17. **Own-account worker** is a person who works at his own risk without assisted by paid per mount worker or unpaid worker include technical job or skill job.
18. **Berusaha dibantu buruh tidak tetap/buruh tidak dibayar** adalah bekerja atau berusaha atas resiko
18. **Employer assisted by temporary workers/unpaid worker** is a person who works at his own risk and

POPULATION AND EMPLOYMENT

sendiri, dan menggunakan buruh/pekerja tak dibayar dan atau buruh/pekerja tidak tetap.

assisted by temporary worker/unpaid worker.

19. **Berusaha dibantu buruh tetap/buruh dibayar** adalah berusaha atas resiko sendiri dan mempekerjakan paling sedikit satu orang buruh/pekerja tetap yang dibayar.

19. ***Employer assisted by permanent workers/paid workers*** is a person who does his business at her/his own risk at least one assisted by paid permanent worker.

20. **Buruh/karyawan/pegawai** adalah seseorang yang bekerja pada orang lain atau instansi/kantor/perusahaan secara tetap dengan menerima upah/gaji baik berupa uang maupun barang. Buruh yang tidak mempunyai majikan tetap, tidak digolongkan sebagai buruh/karyawan, tetapi sebagai pekerja bebas. Seseorang dianggap memiliki majikan tetap jika memiliki 1 (satu) majikan (orang/rumah tangga) yang sama dalam sebulan terakhir, khusus pada sektor bangunan batasannya tiga bulan. Apabila majikannya instansi/lembaga, boleh lebih dari satu.

20. ***Employee*** is a person who work permanently for other people or institution/office/ company and gains some money/cash or goods as wage/salary. Labor who have no permanent employer is not categorized as a laborer/worker/employee but casual worker. A laborers in general is considered to have a permanent employer if he has the same employer during the past month, particularly for building construction sector is 3 months. If the employer is an institution, more than 1 (one) employer is allowed.

21. **Pekerja bebas** adalah seseorang yang bekerja pada orang lain/majikan/institusi yang tidak tetap (lebih dari 1 majikan dalam sebulan terakhir) di usaha pertanian

21. ***Casual employee*** is a person who does not work permanently for other people/employer/institution(more than 1 employer during the last 1 month) in agricultural sector, either home

baik berupa usaha rumah tangga maupun bukan usaha rumah tangga, ataupun di nonpertanian atas dasar balas jasa dengan menerima upah atau imbalan baik berupa uang maupun barang, dan baik dengan sistem pembayaran harian maupun borongan

industry or not home industry, or in non-agricultural sector based on remuneration paid with money or goods, and based on daily or contact payment system.

22. **Pekerja tak dibayar** adalah seseorang yang bekerja membantu usaha untuk memperoleh penghasilan/keuntungan yang dilakukan oleh salah seorang anggota rumah tangga atau bukan anggota rumah tangga tanpa mendapat upah/gajibaik berupa uang maupun barang.

22. **Unpaid worker** is a person who intended to work without pa,y either with money or good, in an establishment run by other members of the family, relative or neighbour.

ULASAN

DESCRIPTION

Kependudukan

Population

Jumlah penduduk Kabupaten Muaro Jambi tahun 2017 sebanyak 360.981 jiwa. Jumlah penduduk laki-laki sebanyak 187.714 jiwa, dan jumlah penduduk perempuan sebanyak 173.267 dengan rasio jenis kelamin 106,91. Persentase distribusi penduduk tahun 2017 menurut kecamatan:

- Kecamatan Mestong (10,26%)
- Kecamatan Sungai Bahar (7,14%)
- Kecamatan Bahar Selatan (4,80%)
- Kecamatan Bahar Utara (4,13%)
- Kecamatan Kumpeh Ulu (13,81%)
- Kecamatan Sungai Gelam (17,10%)
- Kecamatan Kumpeh (6,08%)
- Kecamatan Maro Sebo (5,39%)
- Kecamatan Taman Rajo (3,71%)
- Kecamatan Jambi Luar Kota (16,14%)
- Kecamatan Sekernan (11,45%)

Angka rasio ketergantungan penduduk Kabupaten Muaro Jambi tahun 2017 sebesar 31,12 %, artinya setiap 100 orang penduduk berusia produktif (15-64 tahun) mempunyai

Population of Muaro Jambi Regency in 2017 as much 360.981 persons. Total of the male as much 187.714 persons, and total of female as much 187.267 with the gender ratio 106,91. Percentage distribution of population in 2017 according to subdistrict:

- *Mestong subdistrict (10,26%)*
- *Sungai Bahar subdistrict (7,142%)*
- *Bahar Selatan subdistrict (4,80%)*
- *Bahar Utara subdistrict (4,13%)*
- *Kumpeh Ulu subdistrict (13,81%)*
- *Sungai Gelam subdistrict (17,10%)*
- *Kumpeh subdistrict (6,08%)*
- *Maro Sebo subdistrict (5,39%)*
- *Taman Rajo subdistrict (3,71%)*
- *Jambi Luar Kota subdistrict (16,14%)*
- *Sekernan subdistric (11,45%)*

Figures of dependency ratio at Muaro Jambi Regency in 2017 amounted to 31,12%, meaning that for every 100 persons of productive age population (15-64 years) have a mortgage of 31 people

tanggung sebanyak 31 orang yang belum produktif (0-14 tahun) dan dianggap tidak produktif lagi (64 tahun keatas).

who are not productive (0-14 years) and are considered no longer productive (64 years and older).

Rata-rata kepadatan penduduk Kabupaten Muaro Jambi pada tahun 2017 adalah 69,95 jiwa/km², dimana kepadatan penduduk tertinggi berada di Kecamatan Jambi Luar Kota sebesar 208,06 jiwa/km². Sedangkan kepadatan penduduk terkecil berada di Kecamatan Kumpeh (13,46 jiwa/km²) diikuti Kecamatan Taman Rajo (38,91 jiwa/km²) karena sebagian besar wilayahnya adalah perkebunan dan hutan.

The average population density of Muaro Jambi Regency in 2017 was 69,95 persons/km², where the highest population density at Jambi luar kota subdistrict is 208,06 persons/km². While the lowest population density at Kumpeh subdistrict (13,46 persons/km²) followed by Taman Rajo subdistrict (38,91 persons/km²) because most of its area is forest and plantations.

Ketenagakerjaan

Employment

Indikator ketenagakerjaan yang sering digunakan untuk mengukur besarnya jumlah angkatan kerja (bekerja dan mencari kerja) dibanding dengan penduduk usia kerja (15 tahun ke atas) adalah TPAK.

Employment indicator that often used to measure total labor force (were working and looking for job) compare with working age population (15 years and over) were called LFPRs.

Tingkat Partisipasi Angkatan Kerja (TPAK) tahun 2017 Kabupaten Muaro Jambi 58,95. Untuk Tingkat

Labor Force Participation Rate (LFPRs) 2017 at Muaro Jambi Regency were 58,95. Open Unemployment Rate

POPULATION AND EMPLOYMENT

Pengangguran Terbuka (TPT) tahun 2017 Kabupaten Muaro Jambi tercatat 3,35%.

Sektor penyerap tenaga kerja terbesar di Kabupaten Muaro Jambi adalah sektor Pertanian, Perkebunan, Kehutanan dan Perikanan. Sebanyak 50,08 % dari jumlah penduduk yang bekerja.

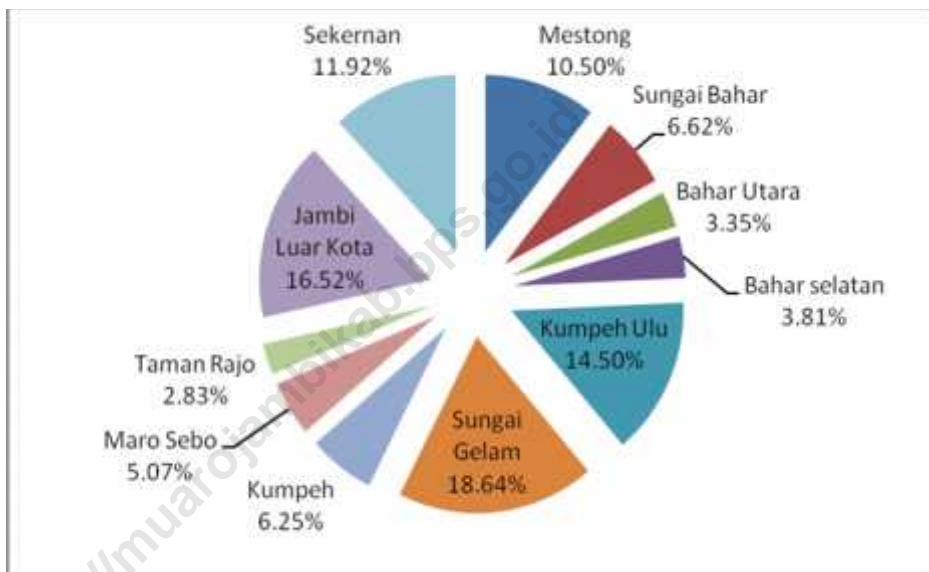
Jumlah pencari kerja yang mendaftarkan diri pada Dinas Tenaga Kerja dan Transmigrasi Kabupaten Muaro Jambi tahun 2017 sebanyak 1.156 orang, dimana 17,91% diantaranya dari lulusan universitas.

(OURs) in 2017 at 3,35%.

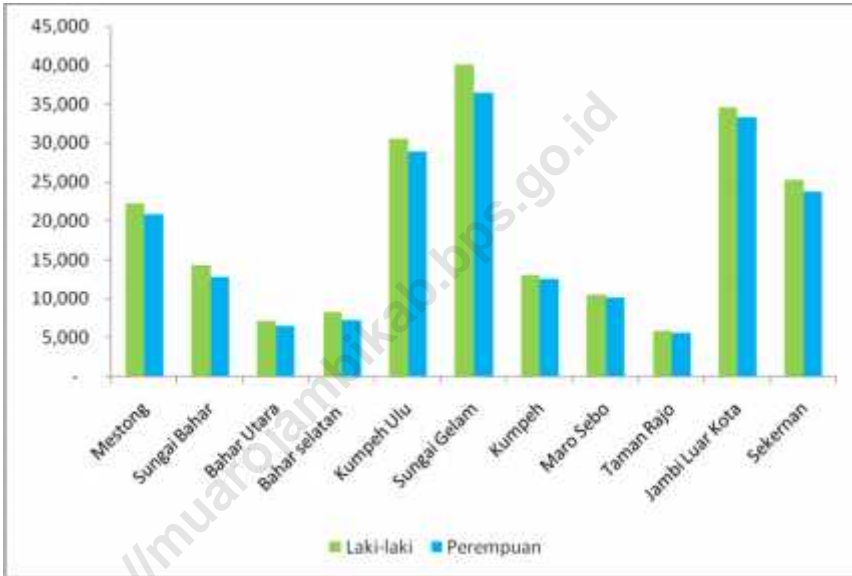
The largest employee absorption sector at Muaro Jambi Regency is Agriculture, Plantation, Forestry and Fishery sectors. About 50,08% from population which is worked.

The number of registered job applicants at Labour and Transmigration Office of Muaro Jambi Regency in 2017 was about 1.156 persons, where 17,91% of it from grauated of university.

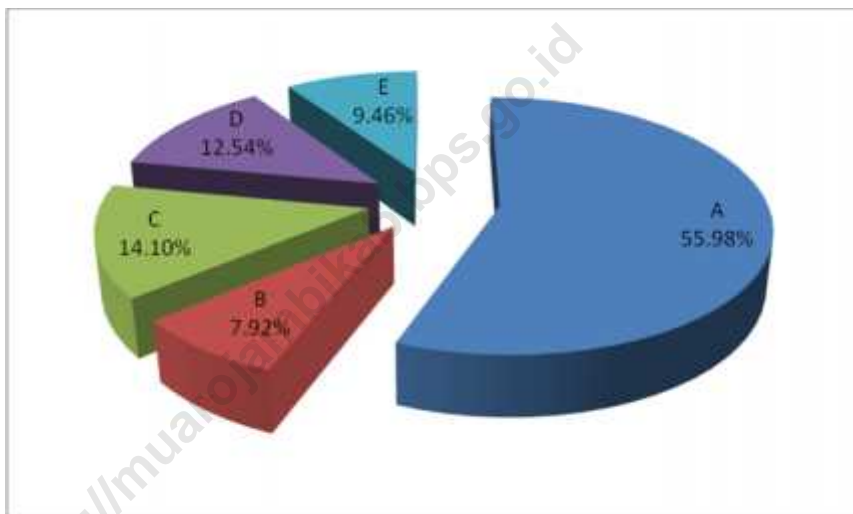
Gambar 5 Distribusi Penduduk Menurut Kecamatan Di Kabupaten Muaro Jambi Tahun 2017
Picture **Distribution of Population by Subdistrict In Muaro Jambi Regency 2017**



Gambar 6 Jumlah Penduduk Menurut Jenis Kelamin dan Kecamatan Kabupaten Muaro Jambi Tahun 2017
Picture Total Population by Sex and District in Muaro Jambi Regency 2017



Gambar 7 **Persentase Penduduk Berumur 15 Tahun Ke Atas yang Bekerja Selama Seminggu yang Lalu Menurut Lapangan Pekerjaan Utama di Kabupaten Muaro Jambi, 2017**
Percentage of Population Aged 15 Years and Over Who Worked During the Previous Week by Main Industry in Muaro Jambi Regency, 2017



Keterangan :

A : Pertanian, Kehutanan, Perburuan, dan Perikanan

B : Industri Pengolahan

C : Perdagangan Besar, Eceran, Rumah Makan, dan Hotel

D : Jasa Kemasyarakatan, Sosial, dan Perorangan

E : Lainnya (Pertambangan dan Penggalian, Listrik, Gas dan Air, Bangunan Angkutan Pergudangan dan Komunikasi, Keuangan, Asuransi, Usaha Persewaan Bangunan, Tanah, dan Jasa Perusahaan)

3.1 KEPENDUDUKAN/*POPULATION*

Tabel 3.1.1 Jumlah Penduduk dan Laju Pertumbuhan Penduduk Menurut Kecamatan di Kabupaten Muaro Jambi, 2010, 2015, dan 2017
Population and Population Growth Rate by Subdistrict in Muaro Jambi Regency, 2010, 2015, and 2017

	Kecamatan <i>Subdistrict</i>	Jumlah Penduduk <i>Population</i>			Laju Pertumbuhan Penduduk per Tahun <i>Annual Population Growth Rate (%)</i>	
		2010	2015	2017	2010-2017	2015-2017
	(1)	(2)	(3)	(4)	(5)	(6)
1	Mestong	37 782	42 217	41 175	2,21	2,05
2	Sungai Bahar	24 011	26 678	26 543	2,06	1,77
3	Bahar Selatan	13 964	15 363	18 619	0,35	0,35
4	Bahar Utara	13 447	13 684	14 561	1,89	1,74
5	Kumpeh Ulu	46 108	57 120	59 050	4,34	4,18
6	Sungai Gelam	57 721	73 089	66 175	4,80	4,64
7	Kumpeh	23 100	25 245	26 196	1,76	1,60
8	Maro Sebo	18 509	20 460	22 673	1,95	1,59
9	Taman Rajo	11 552	11 598	13 610	0,08	0,08
10	Jambi Luar Kota	58 833	66 325	65 098	2,39	2,23
11	Sekernan	40 063	47 378	41 082	3,38	3,22
Muaro Jambi		345 090	399 157	394 782	2,93	2,80

Sumber: Proyeksi Penduduk Indonesia 2011–2035

Source: *Indonesia Population Projection 2011–2035*

Tabel 3.1.2 Jumlah Penduduk dan Rasio Jenis Kelamin Menurut Kecamatan di Kabupaten Muaro Jambi, 2017
Population and Sex Ratio by Subdistrict in Muaro Jambi Regency, 2017

	Kecamatan Subdistrict	Jenis Kelamin Sex			Rasio Jenis Kelamin Sex Ratio
		Laki-Laki Male	Perempuan Female	Jumlah Total	
	(1)	(2)	(3)	(4)	(5)
1	Mestong	20 977	20 198	41 175	106,34
2	Sungai Bahar	13 560	12 983	26 543	111,51
3	Bahar Selatan	9 638	8 981	18 619	108,95
4	Bahar Utara	7 549	7 012	14 561	113,33
5	Kumpeh Ulu	30 018	29 032	59 050	105,77
6	Sungai Gelam	33 130	33 045	66 175	110,09
7	Kumpeh	13 094	13 102	26 196	104,53
8	Maro Sebo	12 084	10 589	22 673	103,64
9	Taman Rajo	5 883	7 727	13 610	104,75
10	Jambi Luar Kota	32 276	32 722	68 098	103,87
11	Sekernan	20 484	20 598	41 082	106,36
	Muaro Jambi	198 793	195 989	394 782	106,91

Sumber: Proyeksi Penduduk Indonesia 2011–2035

Source: Indonesia Population Projection 2011–2035

Tabel 3.1.3 Distribusi dan Kepadatan Penduduk Menurut Kecamatan di Kabupaten Muaro Jambi, 2017
Table *Population Distribution and Density by Subdistrict in Muaro Jambi Regency, 2017*

Kecamatan Subdistrict	Luas Wilayah Wide Area		Jumlah Penduduk Population		Kepadatan Density (Jiwa/Km ²)
	Km ²	%	Jumlah	%	
(1)	(2)	(3)	(4)	(5)	(6)
1 Mestong	474,70	9,02	43 899	10,42	90,76
2 Sungai Bahar	160,50	3,05	27 543	6,54	169,15
3 Bahar Selatan	195,69	3,72	15 878	3,77	70,17
4 Bahar Utara	167,26	3,18	1 780	3,69	93,45
5 Kumpeh Ulu	386,65	7,35	61 899	14,70	153,91
6 Sungai Gelam	654,41	12,43	79 901	18,97	116,87
7 Kumpeh	1 658,93	31,51	26 018	6,18	15,46
8 Maro Sebo	261,47	4,97	21 037	4,99	79,50
9 Taman Rajo	352,67	6,70	11 616	2,76	32,91
10 Jambi Luar Kota	280,12	5,32	69 212	16,43	242,06
11 Sekernan	671,60	12,76	50 396	11,97	72,81
Muaro Jambi	5 264,00	100,00	421 179	100,00	77,95

Sumber: Proyeksi Penduduk Indonesia 2011–2035

Source: *Indonesia Population Projection 2011–2035*

Tabel 3.1.4 Jumlah Penduduk Menurut Kelompok Umur dan Jenis Kelamin di Kabupaten Muaro Jambi, 2017
Population by Age Group and Sex in Muaro Jambi Regency, 2017

Kelompok Umur <i>Age Group</i>	Jenis Kelamin/Sex		
	Laki-Laki <i>Male</i>	Perempuan <i>Female</i>	Jumlah <i>Total</i>
(1)	(2)	(3)	(4)
0-4	20 115	19 491	39 606
5-9	19 382	18 976	38 358
10-14	19 195	18 443	37 638
15-19	18 851	17 694	36 545
20-24	19 633	18 295	37 928
25-29	19 721	18 724	38 445
30-34	19 119	18 393	37 512
35-39	18 725	17 929	36 654
40-44	17 287	15 978	33 265
45-49	13 835	11 990	25 825
50-54	10 421	8 988	19 409
55-59	8 102	6 932	15 034
60-64	5 792	4 897	10 689
65+	7 420	6 851	14 271
Jumlah/Total	217 598	203 581	421 179

Sumber: Proyeksi Penduduk Indonesia 2011-2035

Source: Indonesia Population Projection 2011-2035

Tabel 3.1.5 Banyaknya Penduduk, Rumah Tangga dan Rata-rata ART Menurut Kecamatan di Kabupaten Muaro Jambi, 2017
Table Population, Household, and Average of Household Member by Subdistrict at Muaro Jambi Regency, 2017

	Kecamatan <i>Subdistrict</i>	Desa/Kelurahan <i>Village</i>	Penduduk <i>Population</i>	Rumah Tangga <i>Household</i>	Rata-rata ART <i>Average of Household Member</i>
	(1)	(2)	(3)	(4)	(5)
1	Mestong	15	43 899	11 640	3,54
2	Sungai Bahar	11	27 543	7 454	3,56
3	Bahar Selatan	10	15 878	5 232	3,56
4	Bahar Utara	11	1 780	3 922	3,71
5	Kumpeh Ulu	18	61 899	15 083	3,86
6	Sungai Gelam	15	79 901	18 083	3,66
7	Kumpeh	17	26 018	7 650	3,42
8	Maro Sebo	12	21 037	6 456	3,51
9	Taman Rajo	10	11 616	3 374	4,03
10	Jambi Luar Kota	20	69 212	14 745	3,89
11	Sekernan	16	50 396	11 547	3,56
	Muaro Jambi	155	421 179	107 389	3,92

Sumber : Proyeksi Penduduk Indonesia 2011–2035 dan Kantor Dinas Dukcapil

Source : *Indonesia Population Projection 2011–2035 and Dukcapil Office*

Tabel 3.1.6 Jumlah Penduduk Menurut Kelompok Umur (Produktif dan Tidak Produktif) dan Kecamatan di Kabupaten Muaro Jambi, 2017
Population by Group of Age (Productivity) and Subdistrict at Muaro Jambi Regency, 2017

	Kecamatan Subdistrict	Kelompok Umur Group of Age			Jumlah Total
		0 - 14	15 - 64	65+	
	(1)	(2)	(3)	(4)	(5)
1	Mestong	10 014	28 017	3 144	41 175
2	Sungai Bahar	7 192	18 874	477	26 543
3	Bahar Selatan	6 217	11 354	1 048	18 619
4	Bahar Utara	3 773	9 871	917	14 561
5	Kumpeh Ulu	16 621	40 769	1 660	59 050
6	Sungai Gelam	17 274	47 805	1 096	66 175
7	Kumpeh	6 978	18 297	921	26 196
8	Maro Sebo	7 568	14 289	816	22 673
9	Taman Rajo	4 384	8 643	583	13 610
10	Jambi Luar Kota	17 983	45 987	1 128	65 098
11	Sekernan	12 328	27 094	1 660	41 082
Muaro Jambi		110 332	271 000	13 450	394 782

Sumber: Proyeksi Penduduk Indonesia 2011–2035

Source: Indonesia Population Projection 2011–2035

Tabel 3.1.7 **Persentase Penduduk 10 Tahun Keatas Menurut Jenis Kelamin dan Status Perkawinan di Kabupaten Muaro Jambi, 2016-2017**
Percentage of Population 10 Years and Over by Sex and Marital Status at Muaro Jambi Regency, 2016-2017

Jenis Kelamin Sex		Status Perkawinan Marital Status	2016	2017
(1)		(2)	(3)	(4)
1	Laki-laki	Belum Kawin	42,06	38,17
		Kawin	55,35	59,30
		Cerai Hidup	0,42	0,88
		Cerai Mati	2,17	1,65
		Jumlah	100,00	100,00
2	Perempuan	Belum Kawin	28,43	31,30
		Kawin	61,82	61,69
		Cerai Hidup	2,12	1,81
		Cerai Mati	7,63	5,20
		Jumlah	100,00	100,00

Sumber : Survei Sosial Ekonomi Nasional
 Source : National Socio Economic Survey

Tabel 3.1.8 **Persentase Penduduk Usia 5 Tahun Keatas Menurut Status Pendidikan di Kabupaten Muaro Jambi, 2017**
Percentage of Population Aged 5 Years Old and Over by Education Status at Muaro Jambi Regency, 2017

Status Pendidikan <i>Educatin Status</i>		2016	2017
(1)		(2)	(3)
1	Tidak/Belum Pernah Sekolah	5,32	4,82
2	SD	16,37	15,45
3	SMP	4,92	4,92
4	SMA	5,30	4,85
5	Perguruan Tinggi	2,39	6,96
6	Tidak Bersekolah Lagi	65,70	63,00
Jumlah/Total		100,00	100,00

Sumber : Survei Sosial Ekonomi Nasional
 Source : National Socio Economic Survey

3.2 KETENAGAKERJAAN/*EMPLOYMENT*

Tabel 3.2.1 Jumlah Penduduk Berumur 15 Tahun Keatas Menurut Jenis Kegiatan Selama Seminggu yang Lalu dan Jenis Kelamin di Kabupaten Muaro Jambi, 2015
Population Aged 15 Years and Over by Type of Activity During The Previous Week and Sex in Muaro Jambi Regency, 2015

Kegiatan Utama <i>Main Activity</i>	Jenis Kelamin/ <i>Sex</i>		
	Laki-laki <i>Male</i>	Perempuan <i>Female</i>	Jumlah <i>Total</i>
(1)	(2)	(3)	(4)
Angkatan Kerja/<i>Economically Active</i>	132 439	58 369	190 808
Bekerja/ <i>Working</i>	128 209	52 323	180 532
Pengangguran Terbuka/ <i>Unemployment</i>	4 230	6 046	10 276
Bukan Angkatan Kerja <i>Economically Inactive</i>	26 956	88 492	115 448
Sekolah/ <i>Attending School</i>	17 312	14 688	32 000
Mengurus Rumah Tangga/ <i>Housekeeping</i>	4 118	71 469	75 587
Lainnya/ <i>Others</i>	5 526	2 335	7 861
Jumlah/<i>Total</i>	159 395	146 861	306 256
Tingkat Partisipasi Angkatan Kerja <i>Economically Active Participation Rate</i>	80,43	35,63	58,95
Tingkat Pengangguran Terbuka <i>Unemployment Rate</i>	2,65	4,12	3,35

Sumber: Survei Angkatan Kerja Nasional Agustus

Source: August National Labor Force Survey

Tabel 3.2.2 Jumlah Penduduk Berumur 15 Tahun Ke Atas Yang Termasuk Angkatan Kerja Menurut Pendidikan Tertinggi yang Ditamatkan di Kabupaten Muaro Jambi, 2015
Population Aged 15 Years and Over Who Are In Labor Force by Educational Attainment in Muaro Jambi Regency, 2015

Pendidikan Tertinggi yang Ditamatkan <i>Educational Attainment</i>	Jenis Kelamin <i>Sex</i>		
	Laki-laki <i>Male</i>	Perempuan <i>Female</i>	Jumlah <i>Total</i>
(1)	(2)	(3)	(4)
Tidak/Belum Pernah Sekolah <i>No Schooling</i>	3 427	1 019	4 446
Tidak/Belum Tamat SD <i>Not Yet Completed Primary School</i>	17 113	3 142	20 255
Sekolah Dasar <i>Primary School</i>	31 058	18 739	49 797
Sekolah Menengah Pertama <i>Junior High School</i>	30 901	10 739	41 640
Sekolah Menengah Atas <i>Senior High School</i>	38 161	10 370	48 531
Diploma I/II/III / Akademi / Universitas <i>Diploma I/II/III / Academy / University</i>	7 549	8 314	15 863
Jumlah/Total	128 209	52 323	180 532

Sumber: Survei Angkatan Kerja Nasional Agustus

Source: August National Labor Force Survey

Tabel 3.2.3 Jumlah Penduduk Berumur 15 Tahun Keatas yang Termasuk Angkatan Kerja Menurut Kelompok Umur dan Jenis Kelamin di Kabupaten Muaro Jambi, 2017
Population Aged 15 Years and Over Who Are In Labor Force by Age Group and Sex in Muaro Jambi Regency, 2017

Kelompok Umur <i>Age Group</i>	Jenis Kelamin <i>Sex</i>		
	Laki-laki <i>Male</i>	Perempuan <i>Female</i>	Jumlah <i>Total</i>
(1)	(2)	(3)	(4)
15 – 19	3 269	4 947	8 216
20 – 24	15 334	7 548	22 882
25 – 29	17 396	5 316	22 712
30 – 34	18 495	6 087	24 582
35 – 39	15 269	6 998	22 267
40 – 44	15 888	9 286	25 174
45 – 49	16 127	3 664	19 791
50 – 54	7 936	3 247	11 183
55 – 59	9 837	3 114	12 951
60+	8 658	2 116	10 774
Jumlah/Total	128 209	52 323	180 532

Sumber: Survei Angkatan Kerja Nasional Agustus

Source: August National Labor Force Survey

Tabel 3.2.4 Jumlah Penduduk Berumur 15 Tahun Ke Atas yang Bekerja Selama Seminggu yang Lalu Menurut Lapangan Pekerjaan Utama di Kabupaten Muaro Jambi, 2017
Population Aged 15 Years and Over Who Worked During the Previous Week by Main Industry in Muaro Jambi Regency, 2017

Lapangan Pekerjaan Utama ¹ Main Industry ¹	Jenis Kelamin/Sex		
	Laki-laki Male	Perempuan Female	Jumlah Total
(1)	(2)	(3)	(4)
1	66 581	23 844	93 844
2	8 990	4 637	13 627
3	14 263	12 547	26 810
4	15 084	10 068	25 152
5	23 291	1 227	24 518
Jumlah/Total	128 209	52 323	180 532

Keterangan/Note: ¹

- 1 Pertanian, Kehutanan, Perburuan, dan Perikanan/Agriculture, Forestry, Hunting, and Fisheries
- 2 Industri Pengolahan/Manufacturing Industry
- 3 Perdagangan Besar, Eceran, Rumah Makan, dan Hotel/Wholesale Trade, Retail Trade, Restaurants, and Hotels
- 4 Jasa Kemasyarakatan, Sosial, dan Perorangan/Community, Social, and Personal Services
- 5 Lainnya / Others (Pertambangan dan Penggalian, Listrik, Gas dan Air, Bangunan Angkutan Pergudangan dan Komunikasi, Keuangan, Asuransi, Usaha Persewaan Bangunan, Tanah, dan Jasa Perusahaan / Mining and Quarrying, Electricity, Gas and Water, Construction, Transportation, Warehousing, and Communication, Financial, Insurance, Real Estate, and Business Service and Business Service)

Sumber: Survei Angkatan Kerja Nasional Agustus

Source: August National Labor Force Survey

Tabel 3.2.5 Jumlah Penduduk Berumur 15 Tahun Ke Atas yang Bekerja Selama Seminggu yang Lalu Menurut Kelompok Umur dan Jenis Kelamin di Kabupaten Muaro Jambi, 2017
Population Aged 15 Years and Over Who Worked During the Previous Week by Age Group and Sex in Muaro Jambi Regency, 2015

Kelompok Umur <i>Age Group</i>	Jenis Kelamin <i>Sex</i>		
	Laki-laki <i>Male</i>	Perempuan <i>Female</i>	Jumlah <i>Total</i>
(1)	(2)	(3)	(4)
15 – 19	3 269	4 947	8 216
20 – 24	15 334	7 548	22 882
25 – 29	17 396	5 316	22 712
30 – 34	18 495	6 087	24 582
35 – 39	15 269	6 998	22 267
40 – 44	15 888	9 286	25 174
45 – 49	16 127	3 664	19 791
50 – 54	7 936	3 247	11 183
55 – 59	9 837	3 114	12 951
60+	8 658	2 116	10 774
Jumlah/Total	128 209	52 323	180 532

Sumber: Survei Angkatan Kerja Nasional Agustus

Source: August National Labor Force Survey

Tabel 3.2.6 Jumlah Pencari Kerja Terdaftar Menurut Tingkat Pendidikan Tertinggi yang Ditamatkan dan Jenis Kelamin di Kabupaten Muaro Jambi, 2017
Number of Registered Job Applicants by Educational Attainment and Sex in Muaro Jambi Regency, 2017

Pendidikan Tertinggi yang Ditamatkan <i>Educational Attainment</i>	Jenis Kelamin <i>Sex</i>		
	Laki-laki <i>Male</i>	Perempuan <i>Female</i>	Jumlah <i>Total</i>
(1)	(2)	(3)	(4)
Tidak/Belum Pernah Sekolah <i>No Schooling</i>	-	1	1
Tidak/Belum Tamat SD <i>Not Yet Completed Primary School</i>	-	-	-
Sekolah Dasar <i>Primary School</i>	25	7	32
Sekolah Menengah Pertama <i>Junior High School</i>	91	61	152
Sekolah Menengah Atas <i>Senior High School</i>	165	135	300
Sekolah Menengah Atas Kejuruan <i>Vocational Senior High School</i>	237	160	397
Diploma I/II/III/Akademi <i>Diploma I/II/III/Academy</i>	30	29	59
Universitas <i>University</i>	113	94	207
Jumlah/Total	678	478	1 156

Sumber: Dinas Sosial, Tenaga Kerja & Transmigrasi Kabupaten Muaro Jambi

Source: Labor and Transmigration Office of Muaro Jambi Regency

Fasilitas Pendidikan

SD



244 Unit
48.389 siswa
2.227 Guru

SMP



67 Unit
15.995 siswa
2.008 Guru

SMA/K



21 Unit
6.772 siswa
550 Guru

Fasilitas Kesehatan



21 Puskesmas, 89 Pustu, 322 Posyandu
dan 3 Rumah Sakit



61 Dokter
419 Perawat
517 Bidan

PENJELASAN TEKNIS

1. **Tidak/belum pernah sekolah** adalah mereka yang tidak pernah atau belum pernah terdaftar dan tidak pernah atau belum pernah aktif mengikuti pendidikan di suatu jenjang pendidikan formal. Termasuk juga yang tamat/belum tamat taman kanak-kanak tetapi tidak melanjutkan ke sekolah dasar.
2. **Masih bersekolah** adalah mereka yang terdaftar dan aktif mengikuti pendidikan formal dan nonformal (Paket A, B, atau C), baik pendidikan dasar, menengah maupun pendidikan tinggi. Bagi mahasiswa yang sedang cuti dianggap masih bersekolah.
3. **Tidak bersekolah lagi** adalah mereka yang pernah terdaftar dan aktif mengikuti pendidikan di suatu jenjang pendidikan formal dan nonformal (Paket A, B, atau C), tetapi pada saat pencacahan tidak lagi terdaftar dan tidak aktif mengikuti pendidikan.
4. **Tamat sekolah** adalah menyelesaikan pelajaran yang ditandai dengan lulus ujian akhir pada kelas atau tingkat terakhir

TECHNICAL NOTES

1. **Not/never attending school** is someone who has never attended or never been registered in a formal education, such as primary, secondary, and tertiary education. Those who just completed kindergarten are considered as never attended school.
2. **Attending school** is someone who is currently attending primary, secondary, or tertiary education, including package A, package B, or package C. College student who postpones his/her study is considered as attending school.
3. **Not attending school anymore** is someone who had enrolled and participated in formal and non-formal education in the past including package A, package B, or package C, but currently does not attend school.
4. **Completed particular level of education** is someone who has completed particular level of education in private or public

suatu jenjang pendidikan di sekolah negeri maupun swasta dengan mendapatkan tanda tamat belajar/ijazah. Seseorang yang belum mengikuti pelajaran pada kelas tertinggi tetapi telah mengikuti ujian akhir dan lulus dianggap tamat sekolah.

school and accepting graduation certificate. Someone who has never attended the highest grade but passed the final exam is considered as completed particular level of education.

5. **Rumah Sakit** adalah tempat pemeriksaan dan perawatan kesehatan, biasanya berada di bawah pengawasan dokter/tenaga medis, yang melayani penderita yang sakit untuk berobat rawat jalan atau rawat inap.

5. **Hospital** is a place for health check, usually controlled/supervised by doctors/medical personnel to serve the ill patients to get outpatient or inpatient treatment services.

6. **Puskesmas (Pusat Kesehatan Masyarakat)** adalah unit pelaksana teknis dinas kesehatan kabupaten/kota yang mempunyai fungsi utama sebagai penyelenggara pelayanan kesehatan tingkat pertama. Wilayah kerja puskesmas maksimal adalah satu kecamatan dan untuk dapat menjangkau wilayah kerjanya, puskesmas mempunyai jaringan pelayanan yang meliputi unit Puskesmas Pembantu (Pustu), unit Puskesmas Keliling (Puskel), dan unit bidan desa/komunitas (Peraturan Menteri Kesehatan RI No. 75 Tahun 2014 Tentang Pusat Kesehatan Masyarakat).

6. **Public Health Center** is technical implementation unit of regency health department that have the primary function as a first-level health care providers. The working area standard of public health center is one district and to reach their working areas, public health centers have a service network covering subsidiary of public health center, mobile public health center units, and midwife units (Regulation of the Minister of Health of Indonesia Number 75 Year 2014 about Public Health Center).

7. **Imunisasi** adalah memasukkan kuman atau racun penyakit tertentu yang sudah dilemahkan (vaksin) ke dalam tubuh dengan cara disuntik atau diminum (diteteskan dalam mulut) dengan maksud agar terjadi kekebalan tubuh terhadap penyakit tersebut.
7. ***Immunization** is putting enervated microbe of a certain disease into human body by injection or drinking (dropping into mouth) to make the body immune to that disease.*
8. **BCG (Bacillus Calmette Guerin)** merupakan vaksinasi untuk mencegah penyakit TBC, diberikan pada bayi baru lahir atau anak, dengan suntikan pada kulit pangkal lengan atas. Bekas suntikan kemudian akan membentuk tonjolan kecil jaringan parut pada kulit lengan atas. Suntikan BCG diberikan kepada anak sebanyak 1 kali.
8. ***BCG (Bacillus Calmette Guerin)** is a vaccine to prevent TBC disease, given to newborns or children, by injection at the base of the skin of the upper arm. Injection site will form little bumps of scar tissue in the skin of the upper arm. BCG injections given to children 1 times.*
9. **DPT (Difteri, Pertusis, Tetanus)** merupakan vaksin untuk mencegah penyakit Difteri, Pertusis, dan Tetanus yang diberikan pada bayi berumur 3 bulan ke atas, dengan suntikan pada paha, diulang 1 bulan dan 2 bulan kemudian, sehingga suntikan imunisasi DPT lengkap pada balita berjumlah 3 kali (kadang-kadang selang waktu antar suntikan bisa lebih dari 1 bulan).
9. ***DPT (Diphtheria, Pertussis, Tetanus)** is a vaccine to prevent the diphtheria, pertussis, and tetanus disease, given to infants aged 3 months and above, with a shot in the thigh, repeated one month and two months later, so that the complete DPT immunization shots at toddler totaling 3 times (sometimes the time interval between injections can be more than 1 month).*

10. **Peristiwa tindak pidana yang dilaporkan** ialah setiap peristiwa yang diterima kepolisian dari laporan masyarakat, atau peristiwa dimana pelakunya tertangkap tangan oleh kepolisian.
11. **Jumlah tindak pidana** menggambarkan jumlah kasus tindak pidana yang terjadi pada kurun waktu tertentu.
12. Untuk mengukur kemiskinan, BPS menggunakan konsep kemampuan memenuhi kebutuhan dasar (*basic needs approach*). Dengan pendekatan ini, kemiskinan dipandang sebagai ketidakmampuan dari sisi ekonomi untuk memenuhi kebutuhan dasar makanan dan bukan makanan yang diukur dari sisi pengeluaran. Metode yang digunakan adalah menghitung Garis Kemiskinan (GK), yang terdiri dari dua komponen yaitu Garis Kemiskinan Makanan (GKM) dan Garis Kemiskinan Non-Makanan (GKNM). Penghitungan Garis Kemiskinan dilakukan secara terpisah untuk daerah perkotaan dan perdesaan.
10. **Reported crime incidence** includes all criminal cases reported and received by police office, and all crimes caught by police.
11. **Crime total** refers to the number of criminal cases occurring during a given period.
12. To measure poverty, BPS-Statistics Indonesia has used the concept of basic needs approach. Therefore, poverty is viewed as economic inability to fulfill food and non-food basic needs which are measured by consumption/expenditure. The method used is calculating poverty line, which consists of two components that are Food Poverty Line (FPL) and Non-Food Poverty Line (NFPL). The poverty line was calculated separately for urban and rural areas.

13. **Penduduk miskin** adalah penduduk yang memiliki rata-rata pengeluaran per kapita per bulan di bawah Garis Kemiskinan.
13. *A person whose expenditure per capita per month is below the poverty line is considered to be poor.*
14. **Garis Kemiskinan Makanan (GKM)** merupakan nilai pengeluaran kebutuhan minimum makanan yang disetarakan dengan 2.100 kkalori per kapita per hari. Garis Kemiskinan Non-Makanan (GKNM) adalah kebutuhan minimum untuk perumahan, sandang, pendidikan, kesehatan, dan kebutuhan dasar lainnya.
14. ***The Food Poverty Line** refers to the daily minimum requirement of 2,100 kcal per capita per day. The Non-Food Poverty Line refers to the minimum requirement for household necessities for clothing, education, health, and other basic individual needs.*
15. **Indeks Pembangunan Manusia (IPM)** menjelaskan bagaimana penduduk dapat mengakses hasil pembangunan dalam memperoleh pendapatan, kesehatan, pendidikan dan sebagainya. IPM diperkenalkan oleh UNDP pada tahun 1990 dan dipublikasikan secara berkala dalam laporan tahunan Human Development Report (HDR). IPM dibentuk oleh 3 (tiga) dimensi dasar: Umur panjang dan hidup sehat; pengetahuan; dan standar hidup layak.
15. ***The Human Development Index (HDI)** explains how people can access development results in obtaining income, health, education and so forth. HDI was introduced by United Nations Development Programme (UNDP) in 1990 and published periodically in the annual report of the Human Development Report. HDI was formed by three basic dimensions: a long and healthy life; knowledge; and a decent standard of living.*

ULASAN	DESCRIPTION
<p>Pendidikan</p> <p>Pendidikan merupakan salah satu pilar pembangunan Kabupaten Muaro Jambi. Dalam rangka meningkatkan dan mengembangkan SDM yang berkualitas maka pembangunan pendidikan menjadi prioritas.</p> <p>Angka Partisipasi Murni (APM) SD adalah perbandingan jumlah murid SD berusia 7-12 tahun dengan penduduk usia 7-12 tahun. APM SD Kabupaten Muaro Jambi tahun 2017 adalah 98,87%. Sementara APM SMU adalah 63,33%.</p> <p>Pada tahun 2017, banyaknya murid SD 48.389 orang dengan jumlah guru 2.227 orang, murid SMP 15.995 orang dan 2.008 orang guru. Untuk tingkat SMU/K sebanyak 6.772 orang murid dan 550 orang guru.</p> <p>Kesehatan</p> <p>Pembangunan bidang kesehatan Kabupaten Muaro Jambi dilaksanakan</p>	<p>Education</p> <p><i>Education is one pillar of Muaro Jambi Regency development. In order to improving and developing human resources quality so education development is priority.</i></p> <p><i>Net Enrollment Rate (NER) is ratio between total elementary school student which 7-12 years old with total of population which 7-12 years old. Elementary School NER of Muaro Jambi Regency in 2017 is 99,87 percent. While for Senior High Scholl NER are 63,33 percent.</i></p> <p><i>In 2017 there was 48.389 pupils and 2.227 teachers at Elementary School, 15.995 pupils and 2.008 teachers at Junior High School. And 6.772 pupils and 550 teachers at Senior High School.</i></p> <p>Health</p> <p><i>Health development at Muaro Jambi Regency carried on by giving counselling and health service quality to society.</i></p>

dengan memberikan penyuluhan dan pelayanan kesehatan yang berkualitas kepada setiap individu masyarakat. Sarana pendukung pembangunan bidang kesehatan tahun 2017 ini ada 3 Rumah Sakit, 18 Puskesmas, 89 Pustu dan 322 Posyandu.

Sedangkan tenaga kesehatan yang tersedia pada tahun 2017 terdiri dari 61 dokter, 517 bidan dan 419 perawat yang tersebar di 11 kecamatan.

Jumlah akseptor KB aktif tahun 2015 sebanyak 11.668 akseptor.

Agama

Banyaknya penduduk Kabupaten Muaro Jambi pada tahun 2017 yang beragama Islam mendominasi keseluruhan penduduk Kabupaten Muaro Jambi. Jumlah penduduk yang beragama Islam adalah sebanyak 394.995 orang. Sementara penduduk beragama Kristen Protestan sebanyak 7.469 orang, Kristen Katolik sebanyak 3.429, Hindu sebanyak 316 orang dan Budha sebanyak 630 orang.

Health development supporting facilities in 2017 are 3 Hospital, 18 units Puskesmas, 89 units Pustu and 322 units Posyandu.

While available medical care in 2017 consisted of 61 doctors, 517 midwives and 419 nurses which is gone around at 11 district.

Total active acceptors KB in 2017 was 11.668 acceptors.

Religion

In 2017, Muaro Jambi's population who are Muslims dominating the entire population of Muaro Jambi. The population of Muslim are 394.995 people. While the Protestant population are 7.469 people, as many as 3.429 Catholic, Hindus and Buddhists as many as 316 people and 630 people.

Kriminalitas

Ada 358 tindak pidana yang dilaporkan ke Polres Muaro Jambi pada tahun 2017, meningkat hingga 73 tindak pidana dari tahun 2016. Tindak pidana terbanyak adalah kejahatan berupa pencurian dengan pemberatan (97 tindak pidana) diikuti dengan kejahatan Curanmor (85 tindak pidana).

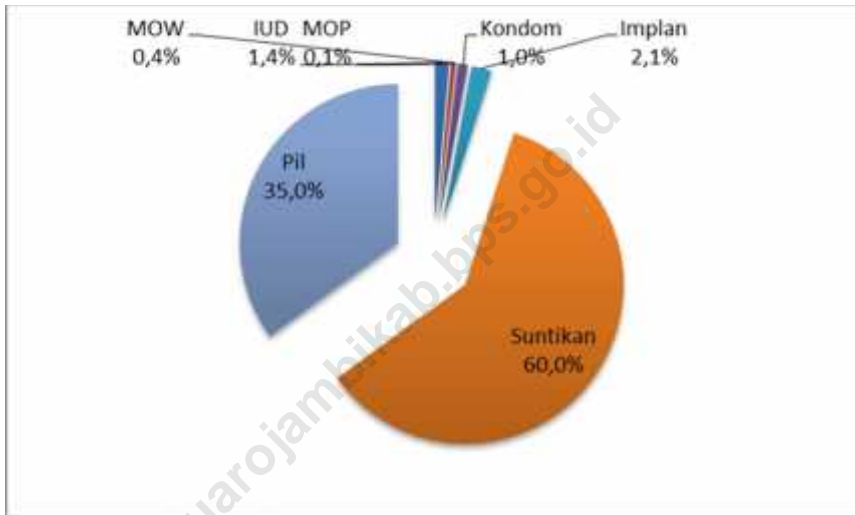
Crime

There were 358 crime cases which was reported to District Police Department of Muaro Jambi in 2017, increased 73 crime cases from 2016. The highest crime cases was the crime of theft by weighing (97 cases), followed by curanmor(85 cases)

Gambar 8 Jumlah Murid dan Guru Menurut Jenjang Pendidikan di Kabupaten Muaro Jambi Tahun 2017
Picture **Number of Pupil and Teacher by Level of Education in Muaro Jambi Regency 2017**



Gambar 9 Persentase Akseptor KB Aktif Kabupaten Muaro Jambi Tahun 2017
Picture Number Active Family Planning Acceptor in Muaro Jambi Regency 2017



4.1 PENDIDIKAN/EDUCATION

Tabel 4.1.1 Angka Partisipasi Murni (APM) dan Angka Partisipasi Kasar (APK) Menurut Jenjang Pendidikan di Kabupaten Muaro Jambi, 2017
Net Enrolment Rate and Gross Enrolment Rate by Educational Level in Muaro Jambi Regency, 2017

Jenjang Pendidikan <i>Educational Level</i>	APM <i>Net Enrollment Rate</i>	APK <i>Gross Enrollment Rate</i>
(1)	(2)	(3)
SD/MI <i>Elementary School</i>	98,87	119,85
SMP/MTs <i>Junior High School</i>	77,85	84,32
SMA/SMK/MA <i>Senior High School</i>	63,33	81,52

Sumber: Dinas Pendidikan Kabupaten Muaro Jambi

Source: *National Education Service Of Muaro Jambi Regency*

Tabel 4.1.2 Jumlah Sekolah, Murid, Guru, dan Rasio Murid-Guru Sekolah Dasar (SD) Menurut Kecamatan di Kabupaten Muaro Jambi, 2017
Number of School, Pupil, Teacher, and School-Teacher Ratio of Primary Schools by Subdistrict in Muaro Jambi Regency, 2017

	Kecamatan <i>Subdistrict</i>	Sekolah <i>Schools</i>	Murid <i>Pupils</i>	Guru <i>Teachers</i>	Rasio Murid-Guru <i>Pupil-Teacher Ratio</i>
	(1)	(2)	(3)	(4)	(5)
1	Mestong	32	4 516	269	1 : 17
2	Sungai Bahar	19	4 158	210	1 : 20
3	Bahar Selatan	16	4 946	122	1 : 41
4	Bahar Utara	11	1 397	53	1 : 26
5	Kumpeh Ulu	23	5 123	250	1 : 20
6	Sungai Gelam	28	7 354	303	1 : 24
7	Kumpeh	22	3 081	168	1 : 18
8	Maro Sebo	17	2 834	53	1 : 53
9	Taman Rajo	12	1 543	95	1 : 16
10	Jambi Luar Kota	34	7 514	390	1 : 19
11	Sekernan	30	5 923	314	1 : 19
	Muaro Jambi	244	48 389	2 227	1 : 25

Sumber: Dinas Pendidikan Nasional Kabupaten Muaro Jambi

Source: National Education Service of Muaro Jambi Regency

Tabel 4.1.3 Jumlah Sekolah, Murid, Guru, dan Rasio Murid-Guru Madrasah Ibtidaiyah (MI) Menurut Kecamatan di Kabupaten Muaro Jambi, 2017
Number of School, Pupil, Teacher, and School-Teacher Ratio of Madrasah Ibtidaiyah (MI) by Subdistrict in Muaro Jambi Regency, 2017

	Kecamatan <i>Subdistrict</i>	Sekolah <i>Schools</i>	Murid <i>Pupils</i>	Guru <i>Teachers</i>	Rasio Murid-Guru <i>Pupil-Teacher Ratio</i>
	(1)	(2)	(3)	(4)	(5)
1	Mestong	2	169	21	1 : 8
2	Sungai Bahar	-			
3	Bahar Selatan	-			
4	Bahar Utara	-			
5	Kumpeh Ulu	4	456	55	1 : 8
6	Sungai Gelam	5	517	57	1 : 9
7	Kumpeh	-			
8	Maro Sebo	1	100	15	1 : 7
9	Taman Rajo	1	84	5	1 : 17
10	Jambi Luar Kota	8	931	75	1 : 12
11	Sekernan	4	400	34	1 : 12
	Muaro Jambi	25	2 657	262	1 : 10

Sumber: Departemen Agama Kabupaten Muaro Jambi

Source: Department of Religious Affairs of Muaro Jambi Regency

Tabel 4.1.4 Jumlah Sekolah, Murid, Guru, dan Rasio Murid-Guru Sekolah Menengah Pertama (SMP) Menurut Kecamatan di Kabupaten Muaro Jambi, 2017
Number of School, Pupil, Teacher, and School-Teacher Ratio of Junior High School by Subdistrict in Muaro Jambi Regency, 2017

	Kecamatan <i>Subdistrict</i>	Sekolah <i>Schools</i>	Murid <i>Pupils</i>	Guru <i>Teachers</i>	Rasio Murid-Guru <i>Pupil-Teacher Ratio</i>
	(1)	(2)	(3)	(4)	(5)
1	Mestong	9	1 637	250	1 : 7
2	Sungai Bahar	7	1 221	143	1 : 9
3	Bahar Selatan	5	605	83	1 : 7
4	Bahar Utara	3	1 426	68	1 : 21
5	Kumpeh Ulu	5	1 391	232	1 : 10
6	Sungai Gelam	10	2 520	235	1 : 11
7	Kumpeh	5	746	111	1 : 7
8	Maro Sebo	5	888	157	1 : 6
9	Taman Rajo	3	391	79	1 : 5
10	Jambi Luar Kota	8	2 934	390	1 : 9
11	Sekernan	7	2 236	260	1 : 9
	Muaro Jambi	67	15 995	2 008	1 : 11

Sumber: Dinas Pendidikan Nasional Kabupaten Muaro Jambi

Source: National Education Service of Muaro Jambi Regency

Tabel 4.1.5 Jumlah Sekolah, Murid, Guru, dan Rasio Murid-Guru Madrasah Tsanawiyah (MTs) Menurut Kecamatan di Kabupaten Muaro Jambi, 2017
Number of School, Pupil, Teacher, and School-Teacher Ratio of Madrasah Tsanawiyah (MTs) by Subdistrict in Muaro Jambi Regency, 2017

	Kecamatan <i>Subdistrict</i>	Sekolah <i>Schools</i>	Murid <i>Pupils</i>	Guru <i>Teachers</i>	Rasio Murid-Guru <i>Pupil-Teacher Ratio</i>
	(1)	(2)	(3)	(4)	(5)
1	Mestong	3	327	52	1 : 6
2	Sungai Bahar	3	247	34	1 : 7
3	Bahar Selatan	-			
4	Bahar Utara	-			
5	Kumpeh Ulu	6	591	63	1 : 9
6	Sungai Gelam	7	991	81	1 : 12
7	Kumpeh	6	481	58	1 : 8
8	Maro Sebo	2	344	22	1 : 16
9	Taman Rajo	2	249	33	1 : 8
10	Jambi Luar Kota	7	714	91	1 : 8
11	Sekernan	5	719	81	1 : 9
	Muaro Jambi	41	4 663	515	1 : 9

Sumber: Departemen Agama Kabupaten Muaro Jambi

Source: Department of Religious Affairs of Muaro Jambi Regency

Tabel 4.1.6 Jumlah Sekolah, Murid, Guru, dan Rasio Murid-Guru Sekolah Menengah Atas (SMA/K) Menurut Kecamatan di Kabupaten Muaro Jambi, 2017
Number of School, Pupil, Teacher, and School-Teacher Ratio of Senior High School by Subdistrict in Muaro Jambi Regency, 2017

	Kecamatan <i>Subdistrict</i>	Sekolah <i>Schools</i>	Murid <i>Pupils</i>	Guru <i>Teachers</i>	Rasio Murid-Guru <i>Pupil-Teacher Ratio</i>
	(1)	(2)	(3)	(4)	(5)
1	Mestong	5	1 136	78	1 : 15
2	Sungai Bahar	1	631	41	1 : 15
3	Bahar Selatan	1	193	19	1 : 10
4	Bahar Utara	1	32	9	1 : 4
5	Kumpeh Ulu	3	483	46	1 : 11
6	Sungai Gelam	3	732	55	1 : 13
7	Kumpeh	1	324	26	1 : 12
8	Maro Sebo	1	412	31	1 : 13
9	Taman Rajo	-			
10	Jambi Luar Kota	4	2 342	209	1 : 11
11	Sekernan	1	487	36	1 : 14
	Muaro Jambi	21	6 772	550	1 : 12

Sumber: Dinas Pendidikan Nasional Kabupaten Muaro Jambi

Source: National Education Service of Muaro Jambi Regency

Tabel 4.1.7 Jumlah Sekolah, Murid, Guru, dan Rasio Murid-Guru Madrasah Aliyah (MA) Menurut Kecamatan di Kabupaten Muaro Jambi, 2017
Number of School, Pupil, Teacher, and School-Teacher Ratio of Madrasah Aliyah (MA) by Subdistrict in Muaro Jambi Regency, 2017

	Kecamatan <i>Subdistrict</i>	Sekolah <i>Schools</i>	Murid <i>Pupils</i>	Guru <i>Teachers</i>	Rasio Murid-Guru <i>Pupil-Teacher Ratio</i>
	(1)	(2)	(3)	(4)	(5)
1	Mestong	1	47	14	1 : 3
2	Sungai Bahar	1	11	4	1 : 3
3	Bahar Selatan	-			
4	Bahar Utara	-			
5	Kumpeh Ulu	3	54	4	1 : 14
6	Sungai Gelam	4	638	51	1 : 13
7	Kumpeh	3	210	27	1 : 8
8	Maro Sebo	2	152	21	1 : 7
9	Taman Rajo	1	196	22	1 : 9
10	Jambi Luar Kota	3	462	53	1 : 9
11	Sekernan	2	250	35	1 : 7
	Muaro Jambi	20	2 020	231	1 : 9

Sumber: Departemen Agama Kabupaten Muaro Jambi

Source: *Department of Religious Affairs of Muaro Jambi Regency*

Tabel 4.1.8 Banyaknya Dosen Universitas Negeri Jambi di Kabupaten Muaro Jambi Menurut Status Dosen Tahun 2009/2010 – 2016/2017
Number of Lecturers of UNJA at Muaro Jambi Regency by Status of Lecturers in 2009/2010 – 2016/2017

	Tahun Year	Dosen Tetap Permanent Lecturer	Dosen Tidak Tetap Non Permanent Lecturer	Jumlah Total
	(1)	(2)	(3)	(4)
1	2009/2010	723	-	723
2	2010/2011	724	-	724
3	2011/2012	682	-	682
4	2012/2013	714	-	714
5	2013/2014	753	-	753
6	2014/2015	883	-	883
7	2015/2016	939	-	939
8	2016/2017	733	286	1 019

Sumber: Universitas Negeri Jambi

Source: Jambi University

Tabel 4.1.9 Banyaknya Mahasiswa UNJA di Kabupaten Muaro Jambi Menurut Jenis Kelamin Tahun 2009/2010 – 2016/2017
Number of Student of UNJA at Muaro Jambi Regency by Sex in 2009/2010 – 2016/2017

	Tahun Year	Laki-laki Male	Perempuan Female	Jumlah Total
	(1)	(2)	(3)	(4)
1	2009/2010	7 807	8 147	15 954
2	2010/2011	7 962	8 307	16 269
3	2011/2012	8 681	6 120	14 801
4	2012/2013	7 953	8 497	16 450
5	2013/2014	9 032	11 147	20 179
6	2014/2015	9 529	11 761	21 290
7	2015/2016	10 379	12 810	23 189
8	2016/2017	10 247	13 433	23 680

Sumber: Universitas Negeri Jambi

Source: *Jambi University*

Tabel 4.1.10 Banyaknya Mahasiswa dan Dosen UNJA di Kabupaten Muaro Jambi Serta Rasio Mahasiswa Terhadap Dosen Tahun 2009/2010 – 2017/2018
Number of Student and Lecturer UNJA University at Muaro Jambi Regency and Ratio of Student to Lecturer in 2009/2010 – 2017/2018

	Tahun Year	Mahasiswa Student	Dosen Lecturer	Rasio Mahasiswa Terhadap Dosen Ratio Student to Lecturer
	(1)	(2)	(3)	(4)
1	2009/2010	15 954	723	22 : 1
2	2010/2011	16 269	724	23 : 1
3	2011/2012	14 801	682	22 : 1
4	2012/2013	16 450	714	23 : 1
5	2013/2014	20 179	753	27 : 1
6	2014/2015	21 290	883	24 : 1
7	2015/2016	23 189	939	25 : 1
8	2016/2017	23 680	1 019	23 : 1

Sumber: Universitas Negeri Jambi

Source: Jambi University

4.2 KESEHATAN/HEALTH

Tabel 4.2.1 Jumlah Fasilitas Kesehatan Menurut Kecamatan di Kabupaten Muaro Jambi, 2017
Table *Number of Health Facilities by Subdistrict in Muaro Jambi Regency, 2017*

Kecamatan Subdistrict	Rumah Sakit Hospital	Puskesmas Public Health Center	Posyandu Maternal & Child Health Center	Puskesmas Pembantu Branch of Public Health Center
(1)	(2)	(3)	(4)	(5)
1 Mestong		2	51	8
2 Sungai Bahar	1	2	36	7
3 Bahar Selatan		2	25	6
4 Bahar Utara		1	20	9
5 Kumpeh Ulu		2	38	9
6 Sungai Gelam	1	2	44	9
7 Kumpeh		2	32	9
8 Maro Sebo		1	12	7
9 Taman Rajo		1	15	4
10 Jambi Luar Kota		2	59	8
11 Sekernan	1	3	35	12
Muaro Jambi	3	20	367	88

Sumber: Dinas Kesehatan Kabupaten Muaro Jambi

Source: *Public Health Service of Muaro Jambi Regency*

Tabel 4.2.2 Jumlah Tenaga Kesehatan Menurut Kecamatan di Kabupaten Muaro Jambi, 2017
Number of Health Personnel by Subdistrict in Muaro Jambi Regency, 2017

Kecamatan Subdistrict		Tenaga Kesehatan/Health Personnel			
		Dokter Doctor	Tenaga Keperawatan Nursing Personnel	Tenaga Kebidanan Midwifery Personnel	Tenaga Kefarmasian Pharmacy Personnel
(1)	(2)	(3)	(4)	(5)	
1	Mestong	7	29	37	0
2	Sungai Bahar	16	55	17	8
3	Bahar Selatan	2	7	3	1
4	Bahar Utara	1	10	6	0
5	Kumpeh Ulu	5	21	32	2
6	Sungai Gelam	15	22	45	4
7	Kumpeh	5	16	14	1
8	Maro Sebo	2	14	23	2
9	Taman Rajo	1	5	3	0
10	Jambi Luar Kota	7	34	34	3
11	Sekernan	42	132	21	20
Muaro Jambi		103	345	235	41

Sumber: Dinas Kesehatan Kabupaten Muaro Jambi

Source: Public Health Service of Muaro Jambi Regency

Tabel 4.2.3 Banyaknya Balita Yang Pernah Mendapat Imunisasi Menurut Jenis Imunisasi di Kabupaten Muaro Jambi, 2014–2017
Number of Children Under Five Years Who Had Immunization by Type of Immunization in Muaro Jambi Regency, 2014–2017

Jenis Imunisasi Type of Immunization	2014	2015	2016	2017
(1)	(2)	(3)	(4)	(5)
BCG	8 107	8 756	8 884	9 043
Campak/Measles	8 778	8 730	8 746	8 903
DPT 1/HB 1	8 936	8 739	8 673	9 027
DPT 2/HB 2	8 870	8 606	8 787	9 376
DPT 3/HB 3	9 181	8 693	8 839	8 093
Polio 1	8 969	8 795	9 058	8 564
Polio 2	8 797	8 933	8 738	8 536
Polio 3	8 854	8 715	8 756	8 619
Polio 4	8 945	8 684	8 767	8 307
HBO	8 058	8 237	8 799	9 000

Sumber: Dinas Kesehatan Kabupaten Muaro Jambi

Source: Public Health Service of Muaro Jambi Regency

Tabel 4.2.4 Banyaknya Balita Yang Pernah Mendapat Imunisasi Menurut Jenis Imunisasi dan Kecamatan di Kabupaten Muaro Jambi, 2017
Number of Children Under Five Years Who Had Immunization by Type of Immunization and Subdistrict in Muaro Jambi Regency, 2017

Kecamatan Subdistrict	Jenis Imunisasi / Type of Immunization									
	BCG BCG	DPT/DPT			Polio/Polio				Hepatitis B Hepatitis type B	Campak Measles
		1	2	3	1	2	3	4		
(1)	(2)	(3)	(4)	(5)	(6)	(7)	(8)	(9)	(10)	(11)
1 Mestong	986	961	990	1 000	983	899	982	967	1 043	985
2 Sungai Bahar	683	591	557	556	524	586	531	514	562	615
3 Bahar Selatan	-	-	-	-	-	-	-	-	-	-
4 Bahar Utara	-	-	-	-	-	-	-	-	-	-
5 Kumpeh Ulu	1 024	1 236	1 227	1 224	1 227	1 219	1 024	1 225	1 266	1 164
6 Sungai Gelam	1 613	1 542	1 548	1 499	1 612	1 557	2 469	1 357	1 584	1 542
7 Kumpeh	607	641	597	590	541	568	548	549	550	644
8 Maro Sebo	498	486	647	478	499	486	472	487	507	480
9 Taman Rajo	306	307	308	309	306	305	309	307	299	297
10 Jambi Luar Kota	1 492	1 435	1 461	1 447	1 151	1 169	1 161	1 182	1 411	1 370
11 Sekernan	1 113	1 101	1 201	-	1 014	996	-	-	1 113	-
Muaro Jambi	8 884				9 058	8 738	8 756	8 767	8 051	8 746

Sumber: Dinas Kesehatan Kabupaten Muaro Jambi

Source: Public Health Service of Muaro Jambi Regency

Tabel 4.2.5 Banyaknya Ibu Hamil Yang Melakukan Kunjungan K1, K4, KEK, dan Mendapat Tablet Zat Besi (Fe) di Kabupaten Muaro Jambi, 2013–2017
Number of Pregnant Woman Who did K1 Visit, K4 Visit, Chronic Energy Deficiency, and Get Iron Tablets (Fe) in Muaro Jambi Regency, 2013–2017

Uraian Commentary	2013	2014	2015	2016	2017
(1)	(2)	(3)	(4)	(5)	(6)
Jumlah Ibu Hamil	9 328	9 567	9 812	10 054	10 316
Melakukan Kunjungan K1	9 070	9 532	9 803	9 888	10 082
Melakukan Kunjungan K4	8 862	9 048	9 333	9 572	9 803
Kekurangan Energi Kronis (KEK)	183	508	285	263	449
Mendapat Zat Besi (Fe)	8 862	9 048	9 333	9 572	10 082

Sumber: Dinas Kesehatan Kabupaten Muaro Jambi
 Source: Public Health Service of Muaro Jambi Regency

Tabel 4.2.6 Jumlah Kasus 10 Penyakit Terbanyak di Kabupaten Muaro Jambi, 2017
Number of Cases of the 10 Most Diseases in Muaro Jambi Regency, 2017

Jenis Penyakit <i>The Type of Disease</i>	Jumlah Kasus <i>Number Of Cases</i>
(1)	(2)
1. <i>Nasopharingitis</i> Akut	32 470
2. Diare dan <i>Gastroenteritis</i>	12 946
3. Demam Tak Tau Sebab	11 660
4. <i>Hipertensi Essential</i>	7 296
5. <i>Gastritis</i>	8 504
6. <i>Influenza Non Indent Virus</i>	10 158
7. <i>Dermatitis</i> Kontak Alergi	7 028
8. P Otot dan Jaringan Ikat	8 392
9. <i>Pharingitis</i> Akut	4 478
10. Sakit Kepala	6 428

Sumber: Dinas Kesehatan Kabupaten Muaro Jambi

Source: *Public Health Service of Muaro Jambi Regency*

Tabel 4.2.7 Jumlah Bayi Lahir, Bayi Berat Badan Lahir Rendah (BBLR), BBLR Dirujuk, dan Bergizi Buruk di Kabupaten Muaro Jambi, 2012-2017
Number of Births, Babies with Low Birth Weights (LBW), Treated LBW, and Malnutrition Cases in Muaro Jambi Regency, 2012-2017

Tahun <i>Year</i>	Bayi Lahir <i>Births</i>	BBLR/LBW		Gizi Buruk <i>Malnutrition</i>
		Jumlah <i>Total</i>	Dirujuk <i>Treated</i>	
(1)	(2)	(3)	(4)	(5)
2013	8 255	265	2	12
2014	8 515	127	18	10
2015	8 756	62	2	9
2016	8 807	50	-	12
2017	8 884	88	-	32

Sumber: Dinas Kesehatan Kabupaten Muaro Jambi

Source: Public Health Service of Muaro Jambi Regency

Tabel 4.2.8 Jumlah Ibu Hamil, Melakukan Kunjungan K1, Melakukan Kunjungan K4, Kurang Energi Kronis (KEK), dan Mendapat Tablet Zat Besi (Fe) di Kabupaten Muaro Jambi, 2012–2017
Number of Pregnant Women, Those with One Visit and four Visits of Antenatal Care, Chronic Energy Deficiency (CED), and Receiving Iron Supplement in Muaro Jambi Regency, 2012–2017

Tahun Years	Jumlah Ibu Hamil Pregnant Women	Melakukan Kunjungan K1 One Visit	Melakukan Kunjungan K4 Four Visits	Kurang Energi Kronis (KEK) Chronic Energy Deficiency (CED)	Mendapat Zat Besi (Fe) Receiving Iron Supplement
(1)	(2)	(3)	(4)	(5)	(6)
2013	9 328	9 212	9 012	183	8 862
2014	9 567	9 532	9 043	508	9 048
2015	9 812	9 803	9 333	285	9 333
2016	10 054	9 888	9 572	263	9 572
2017	10 316	10 082	9 803	449	10 082

Sumber: Dinas Kesehatan Kabupaten Muaro Jambi

Source: Public Health Service of Muaro Jambi Regency

Tabel 4.2.9 Jumlah Kasus HIV/AIDS, IMS, DBD, Diare, TB, dan Malaria Menurut Kecamatan di Kabupaten Muaro Jambi, 2017
Table Number of Cases of HIV/AIDS, Sexually Transmitted Infection, Dengue Fever, Diarrhea, Tuberculosis (TB) and Malaria by Subdistrict in Muaro Jambi Regency, 2017

Kecamatan Subdistrict	HIV/AIDS HIV/AIDS	IMS Sexually Transmitted Infection	DBD Dengue Fever	Diare Diarrhea	TB Tuber- culosis	Malaria
(1)	(2)	(3)	(4)	(5)	(6)	(7)
1 Mestong	-	-	1	1 200	27	0
2 Sungai Bahar	-	-	1	1 144	21	0
3 Bahar Selatan	-	-	4	176	11	0
4 Bahar Utara	-	-	4	440	13	0
5 Kumpeh Ulu	-	-	6	1 166	46	0
6 Sungai Gelam	-	-	16	695	34	0
7 Kumpeh	-	-	3	695	17	0
8 Maro Sebo	-	-	0	873	12	0
9 Taman Rajo	-	-	2	413	1	0
10 Jambi Luar Kota	-	-	17	1 409	68	1
11 Sekernan	-	-	6	763	26	50
Muaro Jambi	0	0	132	10 368	395	53

Sumber: Dinas Kesehatan Kabupaten Muaro Jambi

Source: Public Health Service of Muaro Jambi Regency

Tabel 4.2.10 Jumlah Klinik Keluarga Berencana (KKB) Menurut Kecamatan di Kabupaten Muaro Jambi, 2017
Table Number of Family Planning Clinics by Subdistrict in Muaro Jambi Regency, 2017

	Kecamatan Subdistrict	KKB Family Planning Clinics
	(1)	(2)
1	Mestong	1
2	Sungai Bahar	2
3	Bahar Selatan	-
4	Bahar Utara	-
5	Kumpeh Ulu	1
6	Sungai Gelam	1
7	Kumpeh	1
8	Maro Sebo	-
9	Taman Rajo	-
10	Jambi Luar Kota	3
11	Sekernan	-
	Muaro Jambi	9

Sumber: Dinas Kesehatan Kabupaten Muaro Jambi

Source: Public Health Service of Muaro Jambi Regency

Tabel 4.2.11 Jumlah Pasangan Usia Subur dan Peserta KB Aktif Menurut Kecamatan di Kabupaten Muaro Jambi, 2017
Number of Eligible Couples and Family Planning Participants by Subdistrict in Muaro Jambi Regency, 2017

	Kecamatan Subdistrict	Jumlah PUS Eligible Couples	Peserta KB Aktif Family Planning Participants			
			IUD	MOW	MOP	Kondom Condom
	(1)	(2)	(3)	(4)	(5)	(6)
1	Mestong	7 254	84	23	7	60
2	Sungai Bahar	4 637	41	40	11	49
3	Bahar Selatan	2 673	33	16	6	22
4	Bahar Utara	2 593	20	11	3	33
5	Kumpeh Ulu	8 901	43	22	4	31
6	Sungai Gelam	11 113	75	28	10	83
7	Kumpeh	4 418	113	11	4	44
8	Maro Sebo	3 561	55	8	2	16
9	Taman Rajo	2 226	26	9	3	25
10	Jambi Luar Kota	11 322	169	38	8	111
11	Sekernan	7 699	89	16	5	58
Muaro Jambi		66 397	748	222	63	532

Lanjutan Tabel/Continued Table 4.2.11

Kecamatan Subdistrict	Peserta KB Aktif Family Planning Participants			
	Implan Implants	Suntikan Injection	Pil Pill	Jumlah Total
(1)	(7)	(8)	(9)	(10)
1 Mestong	109	3 589	2 093	5 791
2 Sungai Bahar	79	2 224	1 297	3 600
3 Bahar Selatan	40	1 290	752	2 082
4 Bahar Utara	57	1 217	710	1 984
5 Kumpeh Ulu	65	4 246	2 476	6 787
6 Sungai Gelam	143	5 262	3 069	8 474
7 Kumpeh	155	2 335	1 361	3 851
8 Maro Sebo	54	1 817	1 059	2 930
9 Taman Rajo	38	1 188	693	1 919
10 Jambi Luar Kota	222	5 439	3 170	8 831
11 Sekernan	152	3 733	2 177	6 062
Muaro Jambi	1 114	32 340	18 857	52 311

Sumber: Dinas Kesehatan Kabupaten Muaro Jambi

Source: Public Health Service of Muaro Jambi Regency

Tabel 4.2.12 Jumlah Akseptor KB Baru Menurut Metode dan Kecamatan di Kabupaten Muaro Jambi, 2017
Number of New Family Planning Acceptor by Method and Subdistrict in Muaro Jambi Regency, 2017

Kecamatan Subdistrict		IUD	MOW	MOP	Kondom
(1)		(2)	(3)	(4)	(5)
1	Mestong	28	5	5	13
2	Sungai Bahar	5	4	0	11
3	Bahar Selatan	27	0	0	27
4	Bahar Utara	13	0	0	34
5	Kumpeh Ulu	9	0	1	78
6	Sungai Gelam	12	8	0	17
7	Kumpeh	1	1	0	25
8	Maro Sebo	8	0	2	0
9	Taman Rajo	1	0	0	15
10	Jambi Luar Kota	11	2	0	5
11	Sekernan	34	6	5	56
Muaro Jambi		149	26	13	281

Lanjutan Tabel/Continued Table 4.2.12

	Kecamatan <i>Subdistrict</i>	Implan <i>Implants</i>	Suntikan <i>Injection</i>	Pil <i>Pill</i>	Jumlah <i>Total</i>
	(1)	(6)	(7)	(8)	(9)
1	Mestong	178	668	454	1 351
2	Sungai Bahar	47	393	276	736
3	Bahar Selatan	173	178	75	480
4	Bahar Utara	31	222	156	456
5	Kumpeh Ulu	92	1 203	804	2 187
6	Sungai Gelam	121	1 398	626	2 182
7	Kumpeh	34	365	154	580
8	Maro Sebo	40	322	151	523
9	Taman Rajo	28	189	137	370
10	Jambi Luar Kota	26	1 154	1 008	2 206
11	Sekernan	192	159	165	617
	Muaro Jambi	962	6 251	4 006	11 219

Sumber: Badan PP dan KB Kabupaten Muaro Jambi

Source: PP and KB Service of Muaro Jambi Regency

4.3 AGAMA/RELIGION

Tabel 4.3.1 Jumlah Penduduk Menurut Kecamatan dan Agama yang Dianut di Kabupaten Muaro Jambi, 2017
Population by Subdistrict and Religion in Muaro Jambi Regency, 2017

	Kecamatan <i>Subdistrict</i>	Islam <i>Islam</i>	Protestan <i>Christian</i>	Katolik <i>Catholic</i>	Hindu <i>Hindu</i>	Budha <i>Buddha</i>	Lainnya <i>Other</i>
	(1)	(2)	(3)	(4)	(5)	(6)	(7)
1	Mestong	37 415	461	77	0	25	98
2	Sungai Bahar	49 743	1 088	391	0	0	0
3	Bahar Selatan	16 738	384	219	0	0	0
4	Bahar Utara	13 108	663	1 464	4	0	0
5	Kumpeh Ulu	46 358	381	969	7	358	34
6	Sungai Gelam	63 867	384	37	298	206	0
7	Kumpeh	25 236	17	28	0	0	0
8	Maro Sebo	21 093	15	0	0	0	0
9	Taman Rajo	12 376	0	0	0	0	0
10	Jambi Luar Kota	65 055	3 323	237	0	37	0
11	Sekernan	44 006	753	7	7	4	0
	Muaro Jambi	394 995	7 469	3 429	316	630	132

Sumber: Kantor Kementerian Agama Kabupaten Muaro Jambi

Source: Ministry of Religious Affairs Office of Muaro Jambi Regency

Tabel 4.3.2 Jumlah Tempat Peribadatan Menurut Kecamatan di Kabupaten Muaro Jambi, 2017
Number of Worship Facilities by Subdistrict in Muaro Jambi Regency, 2017

	Kecamatan Subdistrict	Masjid Mosque	Mushola Mushola	Langgar	Lainnya Others
	(1)	(2)	(3)	(4)	(5)
1	Mestong	151	63	0	*
2	Sungai Bahar	24	2	0	
3	Bahar Selatan	15	39	0	
4	Bahar Utara	28	44	0	
5	Kumpeh Ulu	64	7	63	
6	Sungai Gelam	90	0	82	
7	Kumpeh	40	38	0	
8	Maro Sebo	42	7	23	
9	Taman Rajo	14	7	7	
10	Jambi Luar Kota	78	54	60	
11	Sekernan	82	90	2	
	Muaro Jambi	628	351	237	*

Sumber: Kantor Kementerian Agama Kabupaten Muaro Jambi

Source: Ministry of Religious Affairs Office of Muaro Jambi Regency

Ket: *) Data tidak tersedia/Data not Available

Tabel 4.3.3 Jumlah Nikah, Talak, dan Cerai Menurut Kecamatan di Kabupaten Muaro Jambi, 2017
Number of Marriages, Talak, and Divorce by Subdistrict at Muaro Jambi Regency, 2017

	Kecamatan Subdistrict	Nikah Marriage	Talak Talak	Cerai Divorce
	(1)	(2)	(3)	(4)
1	Mestong	365	0	0
2	Sungai Bahar		0	0
3	Bahar Selatan	349	0	0
4	Bahar Utara		0	0
5	Kumpeh Ulu	377	0	0
6	Sungai Gelam	439	24	0
7	Kumpeh	192	2	0
8	Maro Sebo		3	0
9	Taman Rajo	236	1	0
10	Jambi Luar Kota	379	13	0
11	Sekernan	407	8	0
	Muaro Jambi	2 744	51	0

Sumber: Kantor Kementerian Agama dan Pengadilan Agama Kabupaten Muaro Jambi

Source: Ministry of Religious Affairs Office of Muaro Jambi Regency and Religious Court of Muaro Jambi Regency

4.4 KRIMINALITAS/CRIME

Tabel 4.4.1 Jumlah Tindak Pidana dalam Wilayah Hukum Polres Muaro Jambi Menurut Jenis Kejahatan di Kabupaten Muaro Jambi, 2014–2017
Number of Reported Criminal Cases at Territory Jurisdiction of Muaro Jambi Police Department by Type of Crime in Muaro Jambi Regency, 2014–2017

Jenis Kejahatan Type of Crime	2014		2015		2017	
	JTP	PTP	JTP	PTP	JTP	PTP
(1)	(2)	(3)	(4)	(5)	(6)	(7)
1 Pembunuhan	1	1	5	5	0	1
2 Penganiayaan Berat (Anirat)	10	10	11	11	14	7
3 Penganiayaan Ringan (Anira)	20	20	16	16	32	27
4 Kekerasan Dalam Rumah Tangga (KDRT)	12	12	20	20	11	7
5 Perkosaan	2	2	6	6	2	1
6 Pencabulan	5	5	12	12	8	13
7 Penculikan	0	0	0	0	0	0
8 Pencurian Dengan Kekerasan (Curas)	29	29	36	36	18	8
9 Pencurian Biasa (Termasuk Ringan)	17	17	20	20	45	24
10 Pencurian Kendaraan Bermotor (Curanmor)	34	34	85	85	77	13
11 Pencurian Dengan Pemberatan (Curat)	61	61	97	97	99	50
12 Pengrusakan/Penghancuran Barang	6	6	8	8	6	4
13 Pembakaran Dengan Sengaja	0	0	0	0	5	3
14 Narkotika Dan Psikotropika	24	24	42	42	0	0
15 Pembakaran Dengan Sengaja	4	4	24	24	0	0
16 Penggelapan	33	33	48	48	41	26
17 Korupsi	1	1	1	1	0	1
18 Kejahatan Terhadap Ketertiban Umum	0	0	0	0	0	0
Jumlah/Total	259	259	431	431	358	185

Sumber: Polres Muaro Jambi

Source: District Police Department of Muaro Jambi

JTP : Jumlah Tindak Pidana

PTP : Proses Penyelesaian Tindak Pidana

Tabel 4.4.2 Banyaknya Perkara yang Masuk, Diselesaikan, dan Sisa Bulan Laporan Kejaksaan Negeri per Bulan di Kabupaten Muaro Jambi, 2017
Number of Incoming Detainee, Completed, and Rest of Current Report Monthly at Kejaksaan Negeri Muaro Jambi Regency, 2017

	Bulan <i>Month</i>	Sisa Bulan Lalu yang Belum Diputus <i>Rest of Previous Month Uncompleted</i>	Dilanjutkan dalam Bulan Laporan <i>Continued on Current Month</i>	Jumlah Total	Yang Diputus <i>Completed</i>	Sisa yang Belum Diputus <i>Rest Uncompleted</i>
	(1)	(2)	(3)	(4)	(5)	(6)
1	Januari <i>January</i>	0	12	12	0	12
2	Februari <i>February</i>	12	8	20	3	17
3	Maret <i>March</i>	17	15	32	7	25
4	April <i>April</i>	25	22	47	3	44
5	Mei <i>May</i>	44	33	77	13	64
6	Juni <i>June</i>	64	18	82	23	59
7	Juli <i>July</i>	59	15	74	29	45
8	Agustus <i>August</i>	45	18	63	31	32
9	September <i>September</i>	32	11	43	12	31
10	Oktober <i>October</i>	31	23	54	13	41
11	November <i>November</i>	41	18	59	16	43
12	Desember <i>December</i>	43	9	52	20	32
Jumlah sisa yang belum diputus						32

Sumber : Kejaksaan Negeri Sengeti

Source : Attorney District – Muaro Jambi Regency

Tabel 4.4.3 Banyaknya Perkara dan Terdakwa yang Diputus Pengadilan Negeri Menurut Jenis Perkara per Bulan di Kabupaten Muaro Jambi, 2017
Number of Cases and Defendant Complete by District Court by Cases Monthly at Muaro Jambi Regency, 2017

Bulan Month	Biasa Common		Singkat Concise		Cepat Fast	
	Perkara Case	Terdakwa Defendant	Perkara Case	Terdakwa Defendant	Perkara Case	Terdakwa Defendant
(1)	(2)	(3)	(4)	(5)	(6)	(7)
1 Januari January	21	21	-	-	286	286
2 Februari February	11	11	-	-	231	231
3 Maret March	10	10	-	-	115	115
4 April April	23	23	-	-	181	181
5 Mei May	37	37	-	-	200	200
6 Juni June	26	26	-	-	434	434
7 Juli July	14	14	-	-	153	153
8 Agustus August	18	18	-	-	210	210
9 September September	11	11	-	-	430	430
10 Oktober October	20	20	-	-	1 124	1 124
11 November November	19	19	-	-	1 040	1 040
12 Desember December	10	10	-	-	672	672

Sumber: Pengadilan Negeri Sengeti
 Source: District Court of Sengeti

Tabel 4.4.4 Banyaknya Perkara yang Diselesaikan Pengadilan Negeri Menurut Kelompok Umur dan Jenis Kelamin per Bulan di Kabupaten Muaro Jambi, 2017
Number of Cases Completed by District Court by Group of Age and Sex Monthly at Muaro Jambi Regency, 2017

	Bulan <i>Month</i>	Anak-anak <i>Children</i>		Dewasa <i>Adult</i>		Jumlah <i>Total</i>	
				Laki-laki <i>Male</i>	Perempuan <i>Female</i>		
	(1)	(2)	(3)	(4)	(5)	(6)	(7)
1	Januari <i>January</i>	-		9	-		9
2	Februari <i>February</i>	2		25	-		27
3	Maret <i>March</i>	1		12	-		13
4	April <i>April</i>	-		5	-		5
5	Mei <i>May</i>	-		29	3		32
6	Juni <i>June</i>	2		40	-		42
7	Juli <i>July</i>	-		22	1		23
8	Agustus <i>August</i>	1		22	1		24
9	September <i>September</i>	1		17	1		19
10	Oktober <i>October</i>	-		16	-		16
11	November <i>November</i>	1		17	1		19
12	Desember <i>December</i>	2		23	-		25

Sumber: Pengadilan Negeri Sengeti
 Source: District Court of Sengeti

Tabel 4.4.5 Banyaknya Terdakwa Menurut Jenis Pidana/Hukuman yang Dijatuhkan Pengadilan Negeri per Bulan di Kabupaten Muaro Jambi, 2017
Number of Defendant by Punishment in District Court of Sengeti Monthly at Muaro Jambi Regency, 2017

	Bulan Month	Mati/Seumur Hidup Death/Longlife	Penjara Jail	Kurungan Temporer	Bersyarat/ Percobaan Conditional/Trail	Denda Fine
	(1)	(2)	(3)	(4)	(5)	(6)
1	Januari <i>January</i>	-	4	-	-	-
2	Februari <i>February</i>	-	27	-	-	-
3	Maret <i>March</i>	-	11	-	2	-
4	April <i>April</i>	-	5	-	-	-
5	Mei <i>May</i>	-	32	-	-	-
6	Juni <i>June</i>	-	42	-	-	-
7	Juli <i>July</i>	-	19	-	4	-
8	Agustus <i>August</i>	1	23	-	-	-
9	September <i>September</i>	-	18	-	1	-
10	Oktober <i>October</i>	-	16	-	-	-
11	November <i>November</i>	-	19	-	-	-
12	Desember <i>December</i>	-	25	-	-	-

Lanjutan Tabel/*Continued Table* 4.4.5

	Bulan <i>Month</i>	Tambahan <i>Addition</i>	Dikembalikan Ortu <i>Return to</i> <i>Parent</i>	Diserahkan Pemda <i>Return to</i> <i>Government</i>	Lepas dari Tuntutan <i>Released</i>	Jumlah <i>Total</i>
	(1)	(7)	(8)	(9)	(10)	(11)
1	Januari <i>January</i>	-	-	-	-	-
2	Februari <i>February</i>	-	-	-	-	-
3	Maret <i>March</i>	-	-	-	-	-
4	April <i>April</i>	-	-	-	-	-
5	Mei <i>May</i>	-	-	-	-	-
6	Juni <i>June</i>	-	-	-	-	-
7	Juli <i>July</i>	-	-	-	-	-
8	Agustus <i>August</i>	-	-	-	-	-
9	September <i>September</i>	-	-	-	-	-
10	Oktober <i>October</i>	-	-	-	-	-
11	November <i>November</i>	-	-	-	-	-
12	Desember <i>December</i>	-	-	-	-	-

Sumber : Pengadilan Negeri Sengeti

Source : *District Court of Sengeti*

Tabel 4.4.6 Banyaknya Perkara yang Diterima dan Diselesaikan per Bulan di Kabupaten Muaro Jambi, 2017
Number of Cases Received and Completed Monthly at Muaro Jambi Regency, 2017

Bulan Month	Perkara Pidana		Perkara Perdata		Jumlah	
	Yang Diterima	Yang Diselesaikan	Yang Diterima	Yang Diselesaikan	Yang Diterima	Yang Diselesaikan
(1)	(2)	(3)	(4)	(5)	(6)	(7)
1 Januari January	22	10	8	8	30	18
2 Februari February	12	27	4	5	16	32
3 Maret March	11	12	5	5	16	17
4 April April	23	5	4	2	27	7
5 Mei May	37	30	5	4	42	34
6 Juni June	27	29	1	2	28	31
7 Juli July	15	20	12	7	27	27
8 Agustus August	19	24	3	8	22	32
9 September September	11	17	4	3	15	20
10 Oktober October	21	14	8	6	29	20
11 November November	20	17	5	7	25	24
12 Desember December	11	22	6	7	17	29

Sumber: Pengadilan Negeri Sengeti
 Source: District Court of Sengeti

Tabel 4.4.7 Banyaknya Terdakwa Menurut Sikap Terhadap Keputusan Pengadilan Negeri per Bulan di Kabupaten Muaro Jambi, 2017
Number of Defendant by Opinion to Decision of District Court Monthly at Muaro Jambi Regency, 2017

Bulan <i>Month</i>	Sikap Terhadap Keputusan <i>Opinion to Decision</i>			
	Menerima <i>Accept</i>	Banding <i>Appeal</i>	Kasasi <i>Highest Court</i>	Grasi <i>Granted</i>
(1)	(2)	(3)	(4)	(5)
1 Januari <i>January</i>	10	-	-	-
2 Februari <i>February</i>	28	-	-	-
3 Maret <i>March</i>	13	-	-	-
4 April <i>April</i>	5	-	-	-
5 Mei <i>May</i>	33	-	-	1
6 Juni <i>June</i>	42	-	-	-
7 Juli <i>July</i>	23	-	-	-
8 Agustus <i>August</i>	24	-	-	-
9 September <i>September</i>	19	-	-	-
10 Oktober <i>October</i>	16	-	-	-
11 November <i>November</i>	19	-	-	-
12 Desember <i>December</i>	25	-	-	-

Sumber : Pengadilan Negeri Sengeti

Source : District Court of Sengeti

Tabel 4.4.8 Banyaknya Putusan Perkara Perdata pada Pengadilan Negeri per Bulan di Kabupaten Muaro Jambi, 2017
Number of Civil Cases Completed in District Court Monthly at Muaro Jambi Regency, 2017

	Bulan Month	Sikap Terhadap Keputusan Opinion to Decision		
		Banding Appeal	Kasasi Highest Supreme Court	Eksekusi Execution
	(1)	(2)	(3)	(4)
1	Januari January	2	1	-
2	Februari February	1	-	-
3	Maret March	-	-	1
4	April April	-	-	-
5	Mei May	-	2	-
6	Juni June	1	-	-
7	Juli July	-	1	-
8	Agustus August	2	-	-
9	September September	1	-	-
10	Oktober October	1	1	-
11	November November	3	-	-
12	Desember December	2	-	-

Sumber : Pengadilan Negeri Sengeti

Source : District Court of Sengeti

Tabel 4.4.9 Banyaknya Pelanggaran Lalu Lintas Menurut Bulan di Kabupaten Muaro Jambi, 2017
Number of Traffic Against Monthly at Muaro Jambi Regency, 2017

	Bulan Month	Jumlah Pelanggaran Number of Traffic Against	Diselesaikan Solved
	(1)	(2)	(3)
1	Januari <i>January</i>	233	233
2	Februari <i>February</i>	241	241
3	Maret <i>March</i>	105	105
4	April <i>April</i>	181	181
5	Mei <i>May</i>	200	200
6	Juni <i>June</i>	411	411
7	Juli <i>July</i>	151	151
8	Agustus <i>August</i>	210	210
9	September <i>September</i>	429	429
10	Oktober <i>October</i>	781	781
11	November <i>November</i>	1 387	1 387
12	Desember <i>December</i>	603	603
Jumlah/ Total		4 932	4 932

Sumber: Polres Kabupaten Muaro Jambi
 Source: Police Resort of Muaro Jambi Regency

Tabel 4.4.10 Banyaknya Kecelakaan dan Korban Lalu Lintas di Kabupaten Muaro Jambi, 2009-2017
Number of Traffic Accident and Victims at Muaro Jambi Regency, 2009-2017

Tahun Year	Jumlah Kecelakaan Number Of Accident	Kerugian Material Loss (Ribu Rupiah)	Korban Victim		
			Meninggal Died	Luka Berat Serious Wound	Luka Ringan Minor Injuries
(1)	(2)	(3)	(4)	(5)	(6)
1 2009	114	475 650 000	85	84	54
2 2010	138	442 380 000	92	64	123
3 2011	116	739 670 000	78	44	95
4 2012	156	885 050 000	84	49	155
5 2013	130	10 364 000	66	51	121
6 2014	136	133 650 000	62	25	169
7 2015	165	1 132 950 000	70	36	177
8 2016	240	10 552 800 000	79	41	307
9 2017	235	1 253 700 000	70	19	352

Sumber: Polres Kabupaten Muaro Jambi

Source : Police Resort of MuaroJambi Regency

4.5 KEMISKINAN/POVERTY

Tabel 4.5.1 Jumlah Penduduk Penerima Jamkesmas Menurut Kecamatan di Kabupaten Muaro Jambi, 2017
Table *Number of People Who Accepted Jamkesmas Card by District in Muaro Jambi Regency, 2017*

	Kecamatan <i>Subdistrict</i>	Penduduk <i>Population</i>	Penerima Jamkesmas <i>Who Accepted Jamkesmas</i>	Persen <i>Percentage</i>
	(1)	(2)	(3)	(4)
1	Mestong	43 083	8 241	19,13
2	Sungai Bahar	27 149	2 753	10,14
3	Bahar Selatan	15 631	4 000	25,59
4	Bahar Utara	13 732	3 202	23,32
5	Kumpeh Ulu	59 509	13 519	22,72
6	Sungai Gelam	76 481	7 923	10,36
7	Kumpeh	25 650	9 265	36,12
8	Maro Sebo	20 786	7 133	34,32
9	Taman Rajo	11 607	5 919	51,00
10	Jambi Luar Kota	67 807	19 544	28,82
11	Sekernan	48 902	12 982	26,55
Muaro Jambi		410 337	93 553	22,80

Sumber: Badan PP dan KB Kabupaten Muaro Jambi

Source: *KB and Empowement Women Service of Muaro Jambi Regency*

Tabel 4.5.2 Jumlah Keluarga Menurut Kecamatan dan Klasifikasi Keluarga di Kabupaten Muaro Jambi, 2015
Number of Households by District and Household Classification in Muaro Jambi Regency, 2015

	Kecamatan Subdistrict	Pra Sejahtera Pre-prosperous Family	Keluarga Sejahtera Prosperous Family	Jumlah Total
	(1)	(2)	(3)	(4)
1	Mestong	1 355	9 737	11 092
2	Sungai Bahar	431	6 326	6 757
3	Bahar Selatan	467	3 819	4 286
4	Bahar Utara	273	3 417	3 690
5	Kumpeh Ulu	886	13 738	14 624
6	Sungai Gelam	1 563	14 540	16 103
7	Kumpeh	380	6 764	7 144
8	Maro Sebo	479	5 032	5 511
9	Taman Rajo	112	3 364	3 476
10	Jambi Luar Kota	931	14 409	15 340
11	Sekernan	1 287	8 401	9 688
	Muaro Jambi	8 164	89 547	97 711

Sumber: Badan PP dan KB Kabupaten Muaro Jambi

Source: KB and Empowement Women Service of Muaro Jambi Regency

Tabel 4.5.3 Garis Kemiskinan dan Penduduk Miskin di Kabupaten Muaro Jambi, 2011–2017
Table *Poverty Line and Number of Poor People in Muaro Jambi Regency, 2011–2017*

Tahun Year	Garis Kemiskinan Poverty Line (rupiah)	Penduduk Miskin Number of Poor People	
		Jumlah Total	Persentase Percentage
(1)	(2)	(3)	(4)
2011	217 659	17 591	4,98
2012	225 169	18 756	5,08
2013	233 773	17 411	4,58
2014	238 617	14 415	4,45
2015	245 123	18 320	4,63
2017	255 918	17 520	4,30

Sumber : Survei Sosial Ekonomi Nasional 2011-2017

Source : National Socio Economic Survey 2011-2017



**Jumlah Populasi
Akhir Tahun 2017**



PENJELASAN TEKNIS

1. **Lahan sawah** adalah lahan pertanian yang berpetak-petak dan dibatasi oleh pematang (galengan), saluran untuk menahan/ menyalurkan air, yang biasanya ditanami padi sawah tanpa memandang dari mana diperoleh atau status lahan tersebut. Lahan yang dimaksud termasuk lahan yang terdaftar di Pajak Bumi Bangunan, luran Pembangunan Daerah, lahan bengkok, lahan serobotan, lahan rawa yang ditanami padi dan lahan bekas tanaman tahunan yang telah dijadikan sawah, baik yang ditanami padi, palawija atau tanaman semusim lainnya.
2. **Tegal/Kebun** adalah lahan pertanian bukan sawah (lahan kering) yang ditanami tanaman semusim atau tahunan dan terpisah dengan halaman sekitar rumah serta penggunaannya tidak berpindah pindah.
3. **Ladang/Huma** adalah lahan pertanian bukan sawah (lahan kering) yang biasanya ditanami tanaman semusim dan penggunaannya hanya semusim

TECHNICAL NOTES

1. **Wetland** is agricultural land that separated by small dykes to resist water, where the main crop is usually wetland paddy without considering where it is got from or the status of the land. It includes the land that is registered at land income tax office, regional development contribution, 'bengkok' land, illegal ownership, swamps for rice cultivation, and annual crop land mark that has been used as rice field, which are both planted with paddy, secondary crops or the other seasonal crops.
2. **Dry field/Garden** is an dryland (unirrigated land) which is planted with seasonal or annual crops and separately from the yard around the house without shifting
3. **Unirrigated agricultural field /Shifting cultivation land** is dryland (unirrigated land) that usually is cultivated for seasonal crops and utilized only for one or

atau dua musim, kemudian akanditinggalkan bila sudah tidak subur lagi (berpindah-pindah). Kemungkinan lahan ini beberapa tahun kemudian akan dikerjakankembali jika sudah subur.

4. **Lahan yang sementara tidak diusahakan** adalah lahan yang biasanya diusahakan tetapi untuk sementara (lebih dari 1 (satu) tahun tetapi kurang dari atau sama dengan 2 (dua) tahun tidak diusahakan, termasuk lahan sawah yang tidak diusahakan selama lebih dari 2 (dua)tahun.

5. Data pokok tanaman pangan yang dikumpulkan adalah luas panen dan produktivitas (hasil per hektar). Produksi tanaman pangan merupakan hasil perkalian antara luas panen dengan produktivitas. Pengumpulan data luas panen dilakukan setiap bulan dengan pendekatan area kecamatan di seluruh wilayah Indonesia. Pengumpulan data produktivitas dilakukan melalui pengukuran langsung pada plot ubinan berukuran 2½ m x 2½ m. Pengumpulan data produktivitas dilakukan setiap subround (empat bulanan) pada waktu panen petani.

two seasons, then it will be left when it is not fertile (shifting). Maybe, this land will be used again in a few years if it has been fertile.

4. **Temporarily unused land** is land that is regularly used but temporarily (more than a year but less or equal than twoyears) is unused, it includes wetland that is not cultivated more than twoyears.

5. *The main food crops data collected consists of harvested area and productivity (yield per hectare). Food crops production is generated by harvested area multiplied by productivity. The harvested area data is collected every month using sub district area approach in all sub district in Indonesia. The productivity data collection is conducted by a direct measurement in 2½m x 2½m crop cutting plot. The productivity measurement is conducted in every subround (four monthly) at the time when farmers are harvesting their crops.*

6. Data produksi padi dan palawija yang disajikan adalah dalam kualitas: gabah kering giling (padi), pipilan kering (jagung), biji kering (kedelai dan kacang tanah), dan umbi basah (ubi kayu dan ubi jalar).
6. *Production of paddy and secondary crops data are presented in the form of: dry unhusked rice (paddy), dry loose maize (maize), dry shells crops (soybeans and peanuts), and fresh roots (cassava and sweet potatoes).*
7. **Tanaman sayuran dan buah-buahan semusim**
Tanaman sayuran semusim adalah tanaman sumber vitamin, garam mineral dan lain-lain yang dikonsumsi dari bagian tanaman yang berupa daun, bunga, buah, dan umbinya, yang berumur kurang dari satu tahun.
Tanaman buah-buahan semusim adalah tanaman sumber vitamin, garam mineral, dan lain-lain yang dikonsumsi dari bagian tanaman yang berupa buah, berumur kurang dari satu tahun, tidak berbentuk pohon/rumpuntetapi menjalar dan berbatang lunak.
7. ***Seasonal vegetable and fruit plants***
Seasonal vegetable plants are plants which are the sources of vitamin, mineral salt, etc, consumed from the part of the plant in the form of leaf, flower, fruit, and root with the age of less than one year.
Seasonal fruit plants are plants which are the sources of vitamin, mineral salt, etc, consumed from the part of the plant in the form of fruits. These plants are creeps with the age of less than one year.
8. **Tanaman buah-buahan dan sayuran tahunan**
Tanaman buah-buahan tahunan adalah tanaman sumber vitamin, garam mineral, dan lain-lain yang dikonsumsi dari bagian tanaman yang berupa buah dan merupakan tanaman tahunan.
Tanaman sayuran tahunan adalah tanaman sumber vitamin, garam
8. ***Annual fruit and vegetable plants***
Annual fruit plants are plants which are the sources of vitamin, contained mineral salt, etc, consumed from the part of plant in the form of fruit and more than one year of age.
Annual vegetable plants are plants which are the sources of vitamin, contained mineral salt, etc,

AGRICULTURE

mineral, dan lain-lain yang dikonsumsi dari bagian tanaman yang berupa daun dan atau buah yang berumur lebih dari satu tahun.

9. **Tanaman hias** adalah tanaman yang mempunyai nilai keindahan baik bentuk, warna daun, tajuk maupun bunganya, sering digunakan untuk penghias pekarangan dan lain sebagainya.

10. **Luas panen tanaman hortikultura** adalah luas tanaman sayuran, buah-buahan, biofarmaka, dan tanaman hias yang diambil hasilnya/dipanen pada periode pelaporan.

11. **Luas panen untuk tanaman sayuran** adalah luas tanaman yang dipanen sekaligus/habis/dibongkar dan luas tanaman yang dipanen berkali-kali (lebih dari satu kali)/belum habis.

Tanaman yang dipanen sekaligus/habis/dibongkar adalah tanaman yang sehabis panen langsung dibongkar/dicabut, terdiri dari bawang merah, bawang putih, bawang daun, kentang, kol/kubis, kembang kol, petsai/sawi, wortel, lobak, dan kacang merah.

Tanaman yang dipanen berkali-kali (lebih dari satu kali)/belum habis adalah tanaman yang

consumed from the part of the plant in the form of vegetable and more than one year of age.

9. **Ornamental plants** are plants which have a beauty value, either in shape, colour of leaf or crown of flower, and they are often used as a yard decorator.

10. **Harvested area of horticulture** is area which vegetable, fruit, medicinal and ornamental plant of crop harvested during the period of report.

11. **Harvested area of vegetables** is area of entirely plant harvested/demolished and plant harvested several times/undemolished.

Entirely plants harvested/demolished are plants usually harvested once and demolished to be substituted by other plants, consisting of: shallots, garlic, leeks, potato, cabbage, cauliflower, mustard green, carrots, chinese radish, and red kidney beans.

Plants harvested several times/undemolished are plants usually harvested more than once

pemanenannya lebih dari satu kali dan biasanya dibongkar apabila panen terakhir sudah tidak memadai lagi, terdiri dari: kacang panjang, cabe besar, cabe rawit, jamur, tomat, terung, buncis, ketimun, labu siam, kangkung, bayam, melon, semangka, dan blewah.

and demolished in the case that the last harvest was economically not profitable. They consist of : yard long beans, chili, small chili, mushroom, tomatoes, egg plant, frech beans, cucumber, pumpkin/chajota, swamp cabbage, spinach, melon, watermelon, and blewah .

12. Produksi hortikultura adalah hasil menurut bentuk produk dari setiap tanaman sayuran, buah-buahan, biofarmaka dan tanaman hias yang diambil berdasarkan luas yang dipanen/tanaman yang menghasilkan pada bulan/triwulan laporan.

12. Horticulture production is the standard production quantity form of vegetable, fruit, medicinal and ornamental plant based on harvested area/the number of production plants reported monthly/quarterly.

13. Data Statistik Kehutanan sebagian besar merupakan data sekunder yang bersumber dari Kementerian Kehutanan.

13. Most of forestry statistics are secondary data obtained from the Ministry of Forestry.

14. Kawasan hutan adalah wilayah tertentu yang berupa hutan, yang ditunjuk dan atau ditetapkan oleh pemerintah untuk dipertahankan keberadaannya sebagai hutan tetap. Hal ini untuk menjamin kepastian hukum mengenai status kawasan hutan, letak batas dan luas suatu wilayah tertentu yang sudah ditunjuk menjadi kawasan hutan tetap.

14. Forest Area is a specific territory of forest ecosystem determined and or decided by the government as a permanent forest. Such decision is important to maintain the size of forest area and to ensure its legitimation and boundary demarcation of permanent forest.

15. Berdasarkan Undang-Undang No. 41 Tahun 1999 tentang Kehutanan, kawasan hutan dibagi ke dalam kelompok Hutan Konservasi, Hutan Lindung, dan Hutan Produksi.
 16. Hutan Konservasi adalah kawasan hutan dengan ciri khas tertentu, yang mempunyai fungsi pokok pengawetan keanekaragaman tumbuhan dan satwa serta ekosistemnya.
 17. Hutan Lindung adalah kawasan hutan yang mempunyai fungsi pokok sebagai perlindungan sistem penyangga kehidupan untuk mengatur tata air, mencegah banjir, mengendalikan erosi, mencegah intrusi air laut, dan memelihara kesuburan tanah.
 18. Hutan Produksi adalah kawasan hutan yang mempunyai fungsi pokok memproduksi hasil hutan. Hutan produksi terdiri dari Hutan Produksi Tetap (HP), Hutan Produksi Terbatas (HPT), dan Hutan Produksi yang dapat dikonversi.
 19. Data populasi ternak dan jumlah pemotongan ternak merupakan data sekunder yang bersumber dari
15. *In accordance to the Act on Forestry No. 41/1999, forest area is categorized as Conservation Forest, Protection Forest and Production Forest.*
 16. *Conservation Forest is a forest area having specific characteristic established for the purposes of conservation of animal and plant species as well as their ecosystem.*
 17. *Protection Forest is a forest area designated to serve life support system, maintain hydrological system, prevent of flood, erosion control, seawater intrusion, and maintain soil fertility.*
 18. *Production Forest is a forest area designated mainly to promote sustainable forest production. Production forest is classified as permanent production forest, limited production forest, and convertible production forest.*
 19. *Data of domestic livestock population and the number of animals slaughtered are secondary data obtained from the Livestock*

Dinas Peternakan dan Perikanan
Kabupaten Muaro Jambi.

*and Fishery Service Muaro Jambi
Regency*

20. Data statistik perikanan merupakan data sekunder yang bersumber dari Dinas Peternakan dan Perikanan Kabupaten Muaro Jambi.

20. *Fishery Statistics are secondary data obtained from the Livestock and Fishery Service Muaro Jambi Regency.*

ULASAN

DESCRIPTION

Tanaman Pangan

Luas panen padi sawah dan padi ladang dan Produksi Palawija pada tahun 2017 dapat dilihat pada tabel-tabel berikut ini.

Food Crop

Harvest area of wet and dry paddy and Horticultural Production on 2017 can be seen at the following tables.

Hortikultura

Luas panen dan produksi tanaman sayuran pada tahun 2017 dapat dilihat pada tabel-tabel berikut:

Horticulture

Harvest area and vegetable crop Production on 2017 can be seen at the following tables.

Perkebunan

Perkebunan di Kabupaten Muaro Jambi yang terbesar adalah perkebunan kelapa sawit.

Plantation

In Muaro Jambi Regency an palm is the biggest of plantation

AGRICULTURE

Peternakan

Populasi ternak di Kabupaten Muaro Jambi tahun 2017 dapat dilihat pada tabel-tabel berikut ini.

Perikanan

Produksi perikanan di Kabupaten Muaro Jambi tahun 2017 dapat dilihat pada tabel-tabel berikut ini.

Livestock

Livestock population at Muaro Jambi Regency in 2017 can be seen at the following tables.

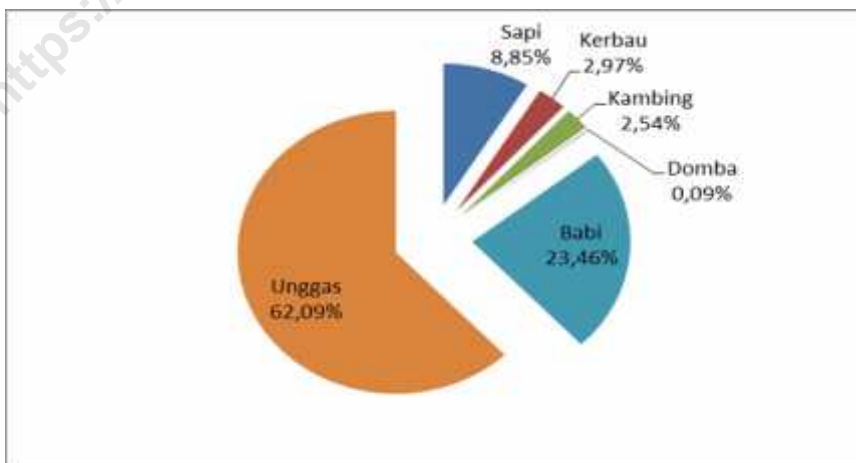
Fishery

Fishery production at Muaro Jambi Regency in 2017 can be seen at the following tables.

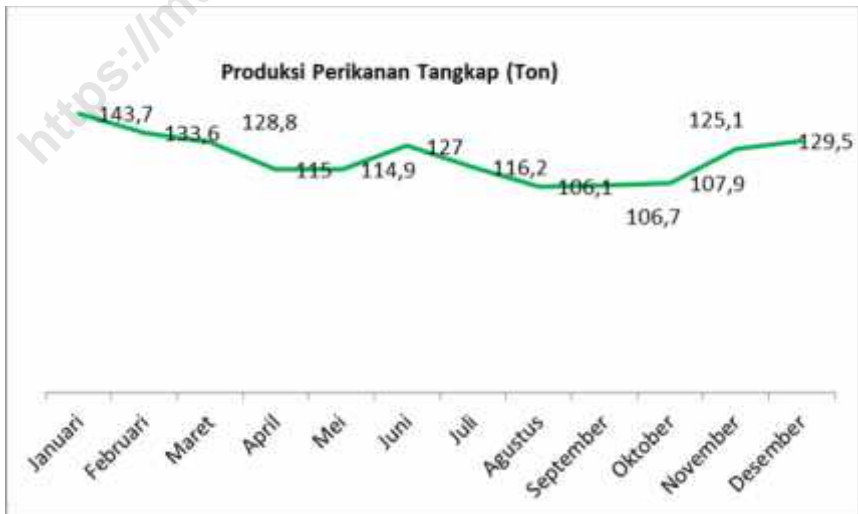
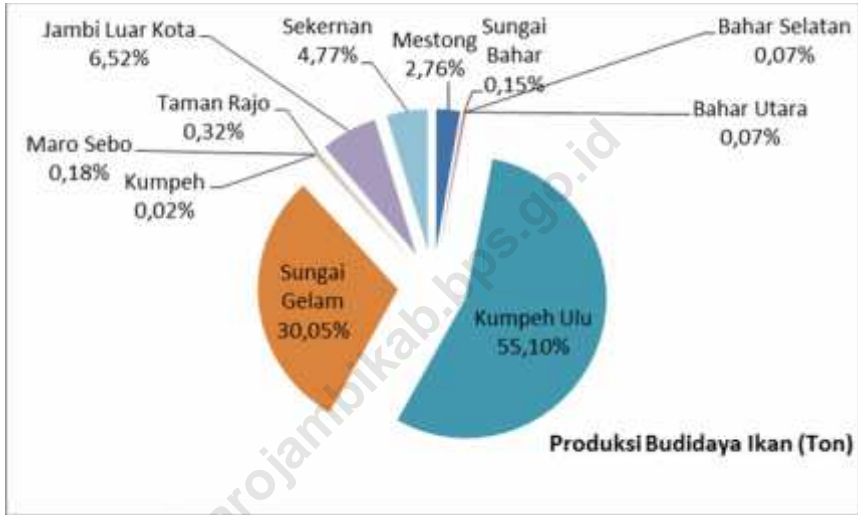
Gambar 10 Luas Panen Tanaman Padi Sawah dan Padi Ladang di Kabupaten Muaro Jambi Tahun 2015-2017 (Ha)
Picture Harvested Area of Wet Field Paddy and Dry Field Paddy in Muaro Jambi Regency Year 2015-2017(Ha)



Gambar 11 Total Konsumsi Daging Ternak dan Unggas (kg) di Kabupaten Muaro Jambi 2017
Picture Total Livestock and Poultry Meat Consumption (Kg) in Muaro Jambi Regency 2017



Gambar 12 Total Produksi(Ton) Menurut Kecamatan dan Bulan di Kabupaten Muaro Jambi Tahun 2017
Picture Total Production (Ton) Fish According to Muaro Jambi District And Month in Muaro Jambi Regency 2017



5.1 TANAMAN PANGAN/*FOOD CROPS*

Tabel 5.1.1 Luas Lahan Sawah Menurut Kecamatan dan Jenis Pengairan di Kabupaten Muaro Jambi (hektar), 2016
Area of Wetland by Subdistrict and Type of Irrigation in Muaro Jambi Regency, 2016

	Kecamatan Subdistrict	Irigasi Irrigation	Non Irigasi Non Irrigation	Jumlah Total
	(1)	(2)	(3)	(4)
1	Mestong	0	0	0
2	Sungai Bahar			
3	Bahar Selatan	0	283	283
4	Bahar Utara			
5	Kumpeh Ulu	0	4 650	4 650
6	Sungai Gelam	0	0	0
7	Kumpeh	0	9 780	9 780
8	Maro Sebo	0	4 604	4 604
9	Taman Rajo	300	554	854
10	Jambi Luar Kota	540	1 180	1 720
11	Sekernan	0	1 303	1 303
	Muaro Jambi	840	22 354	23 194

Sumber: Diperta Horti Kabupaten Muaro Jambi

Source: *Diperta Horti of Muaro Jambi Regency*

Tabel 5.1.2 Luas Lahan Tegal/Kebun, Ladang/Huma, dan Lahan yang Sementara Tidak Diusahakan Menurut Kecamatan di Kabupaten Muaro Jambi (hektar), 2016
Area of Dry Field/Garden, Shifting Cultivation, Land and Temporarily Unused Land by Subdistrict in Muaro Jambi Regency (hectar), 2016

	Kecamatan Subdistrict	Tegal/Kebun Dry Field/Garden	Ladang/Huma Shifting Cultivation	Sementara Tidak Diusahakan Temporarily Unused
	(1)	(2)	(3)	(4)
1	Mestong	3 435	1 810	39
2	Sungai Bahar			
3	Bahar Selatan	7 709	8 487	719
4	Bahar Utara			
5	Kumpeh Ulu	5 580	8 684	8 740
6	Sungai Gelam	6 142	7 764	205
7	Kumpeh	385	4 064	750
8	Maro Sebo	8 230	6 095	51
9	Taman Rajo	2 018	1 104	1 234
10	Jambi Luar Kota	1 064	376	0
11	Sekernan	125	370	360
	Muaro Jambi	34 688	38 754	12 098

Sumber: Diperta Horti Kabupaten Muaro Jambi

Source: Diperta Horti of Muaro Jambi Regency

Tabel 5.1.3 Luas Panen, Produksi, dan Rata-rata Produksi Tanaman Bahan Makanan di Kabupaten Muaro Jambi, 2016
Table Harvest Area, Production and Its Average of Food Crops at Muaro Jambi Regency, 2016

Jenis Tanaman <i>Type of Food Crops</i>		Luas Panen (Ha) <i>Harvers Area (Ha)</i>	Produksi (Ton) <i>Production (Ton)</i>	Rata-rata Produksi (Ton/Ha) <i>Average of Production (Ton/Ha)</i>
(1)		(2)	(3)	(4)
1	Padi Sawah <i>Wet Field Paddy</i>	6 892,5	24 261,60	3,52
2	Padi Ladang <i>Dry Field Paddy</i>	122,0	387,96	3,18
3	Jagung <i>Corn</i>	1 605,0	9 453,45	5,89
4	Ubi Kayu <i>Cassava</i>	210,0	7 893,90	37,59
5	Ubi Jalar <i>Sweet Potato</i>	162,0	2 007,18	12,39
6	Kacang Tanah <i>Peanut</i>	53,0	60,42	1,14
7	Kedelai <i>Soybean</i>	462,0	665,28	1,44
8	Kacang Hijau <i>Greenpeas</i>	11,0	12,32	1,12

Sumber: Dinas Pertanian Tanaman Pangan Kabupaten Muaro Jambi

Source: Farming Service of Muaro Jambi Regency

Tabel 5.1.4 Luas Tanam dan Luas Panen Tanaman Padi Sawah Menurut Kecamatan di Kabupaten Muaro Jambi, 2016
Table **Planted and Harvest Area of Wet Field Paddy by Subdistrict at Muaro Jambi Regency, 2016**

	Kecamatan Subdistrict	Planted Area (Ha) Luas Tanam (Ha)	Luas Panen (Ha) Harvested Area (Ha)	Luas Tanam Rusak (Ha) Damage Planted Area (Ha)
	(1)	(2)	(3)	(4)
1	Mestong	0	0	0
2	Sungai Bahar			
3	Bahar Selatan	0	0	0
4	Bahar Utara			
5	Kumpeh Ulu	948,7	887,6	0
6	Sungai Gelam	0	0	0
7	Kumpeh	3 374,1	2 251,3	1 837,0
8	Maro Sebo	1 467, 6	1 190,0	247, 0
9	Taman Rajo	447, 6	344,9	104,0
10	Jambi Luar Kota	1 114,7	1 108,8	5,0
11	Sekernan	1 250,3	1 109,9	110,0
	Muaro Jambi	8 603,0	6 892,5	2 303,0

Sumber: Dinas Pertanian Tanaman Pangan Kabupaten Muaro Jambi

Source: Farming Service of Muaro Jambi Regency

Tabel 5.1.5 Luas Tanam dan Luas Panen Tanaman Padi Ladang Menurut Kecamatan di Kabupaten Muaro Jambi, 2016
Planted and Harvest Area of Dry Field Paddy by Subdistrict at Muaro Jambi Regency, 2016

	Kecamatan Subdistrict	Planted Area (Ha) Luas Tanam (Ha)	Luas Panen (Ha) Harvested Area (Ha)	Luas Tanam Rusak (Ha) Damage Planted Area (Ha)
	(1)	(2)	(3)	(4)
1	Mestong		2	0
2	Sungai Bahar			
3	Bahar Selatan	168,0	120	38,0
4	Bahar Utara			
5	Kumpeh Ulu	0	0	0
6	Sungai Gelam	0	0	0
7	Kumpeh	0	0	0
8	Maro Sebo	0	0	0
9	Taman Rajo	0	0	0
10	Jambi Luar Kota	0	0	0
11	Sekernan	0	0	0
	Muaro Jambi	170,0	122,0	38,0

Sumber: Dinas Pertanian Tanaman Pangan Kabupaten Muaro Jambi

Source: *Farming Service of Muaro Jambi Regency*

Tabel 5.1.6 Luas Tanam dan Luas Panen Tanaman Jagung Menurut Kecamatan di Kabupaten Muaro Jambi, 2016
Table Planted and Harvest Area of Corn by Subdistrict at Muaro Jambi Regency, 2016

	Kecamatan Subdistrict	Planted Area (Ha) Luas Tanam (Ha)	Luas Panen (Ha) Harvested Area (Ha)	Luas Tanam Rusak (Ha) Damage Planted Area (Ha)
	(1)	(2)	(3)	(4)
1	Mestong	33,0	15,0	4,0
2	Sungai Bahar			
3	Bahar Selatan	18,0	13,0	0
4	Bahar Utara			
5	Kumpeh Ulu	30,0	16,0	0
6	Sungai Gelam	44,0	26,0	3,0
7	Kumpeh	1 226,0	1 451,0	198,0
8	Maro Sebo	28,0	26,0	0
9	Taman Rajo	22,0	3,0	13,0
10	Jambi Luar Kota	24,0	53,0	0
11	Sekernan	28,0	2,0	3,0
	Muaro Jambi	1 453,0	1 605,0	221,0

Sumber: Dinas Pertanian Tanaman Pangan Kabupaten Muaro Jambi

Source: Farming Service of Muaro Jambi Regency

Tabel 5.1.7 Luas Tanam dan Luas Panen Tanaman Ubi Kayu Menurut Kecamatan di Kabupaten Muaro Jambi, 2016
Planted and Harvest Area of Cassava by Subdistrict at Muaro Jambi Regency, 2016

	Kecamatan Subdistrict	Planted Area (Ha) Luas Tanam (Ha)	Luas Panen (Ha) Harvested Area (Ha)	Luas Tanam Rusak (Ha) Damage Planted Area (Ha)
	(1)	(2)	(3)	(4)
1	Mestong	43,0	30,0	0
2	Sungai Bahar			
3	Bahar Selatan	159,0	34,0	5,0
4	Bahar Utara			
5	Kumpeh Ulu	31,0	62,0	0
6	Sungai Gelam	46,0	33,0	5,0
7	Kumpeh	0	0	0
8	Maro Sebo	19,0	13,0	2,0
9	Taman Rajo	5,0	3,0	3,0
10	Jambi Luar Kota	6,0	8,0	0
11	Sekernan	45,0	27,0	0
	Muaro Jambi	354,0	210,0	15,0

Sumber: Dinas Pertanian Tanaman Pangan Kabupaten Muaro Jambi

Source: Farming Service of Muaro Jambi Regency

Tabel 5.1.8 Luas Tanam dan Luas Panen Tanaman Ubi Jalar Menurut Kecamatan di Kabupaten Muaro Jambi, 2016
Planted and Harvest Area of Sweet Potato by Subdistrict at Muaro Jambi Regency, 2016

	Kecamatan Subdistrict	Planted Area (Ha) Luas Tanam (Ha)	Luas Panen (Ha) Harvested Area (Ha)	Luas Tanam Rusak (Ha) Damage Planted Area (Ha)
	(1)	(2)	(3)	(4)
1	Mestong	5,0	4,0	1,0
2	Sungai Bahar			
3	Bahar Selatan	6,0	7,0	0
4	Bahar Utara			
5	Kumpeh Ulu	16,0	25,0	0
6	Sungai Gelam	4,0	1,0	0
7	Kumpeh	105,0	105,0	0
8	Maro Sebo	12,0	8,0	0
9	Taman Rajo	0	0	-
10	Jambi Luar Kota	7,0	9,0	0
11	Sekernan	1,0	3,0	0
	Muaro Jambi	156,0	162,0	1,0

Sumber: Dinas Pertanian Tanaman Pangan Kabupaten Muaro Jambi

Source: Farming Service of Muaro Jambi Regency

Tabel 5.1.9 Luas Tanam dan Luas Panen Tanaman Kacang Tanah Menurut Kecamatan di Kabupaten Muaro Jambi, 2016
Planted and Harvest Area of Peanut by Subdistrict at Muaro Jambi Regency, 2016

	Kecamatan Subdistrict	Planted Area (Ha) Luas Tanam (Ha)	Luas Panen (Ha) Harvested Area (Ha)	Luas Tanam Rusak (Ha) Damage Planted Area (Ha)
	(1)	(2)	(3)	(4)
1	Mestong	0	-	-
2	Sungai Bahar			
3	Bahar Selatan	13,0	13,0	0
4	Bahar Utara			
5	Kumpeh Ulu	11,0	7,0	0
6	Sungai Gelam	9,0	8,0	0
7	Kumpeh	3,0	3,0	0
8	Maro Sebo	6,0	6,0	0
9	Taman Rajo	18,0	16,0	4,0
10	Jambi Luar Kota	0	-	-
11	Sekernan	0	-	-
	Muaro Jambi	60,0	53,0	4,0

Sumber: Dinas Pertanian Tanaman Pangan Kabupaten Muaro Jambi

Source: Farming Service of Muaro Jambi Regency

Tabel 5.1.10 Luas Tanam dan Luas Panen Tanaman Kedelai Menurut Kecamatan di Kabupaten Muaro Jambi, 2016
Table **Planted and Harvest Area of Soybean by Subdistrict at Muaro Jambi Regency, 2016**

	Kecamatan Subdistrict	Planted Area (Ha) Luas Tanam (Ha)	Luas Panen (Ha) Harvested Area (Ha)	Luas Tanam Rusak (Ha) Damage Planted Area (Ha)
	(1)	(2)	(3)	(4)
1	Mestong	27,0	4,0	23,0
2	Sungai Bahar			
3	Bahar Selatan	100,0	29,0	71,0
4	Bahar Utara			
5	Kumpeh Ulu	5,0	5,0	0
6	Sungai Gelam	0	-	-
7	Kumpeh	450,0	424,0	26,0
8	Maro Sebo	0	-	-
9	Taman Rajo	0	-	-
10	Jambi Luar Kota	0	-	-
11	Sekernan	0	-	-
	Muaro Jambi	582,0	462,0	120,0

Sumber: Dinas Pertanian Tanaman Pangan Kabupaten Muaro Jambi

Source: Farming Service of Muaro Jambi Regency

Tabel 5.1.11 Luas Tanam dan Luas Panen Tanaman Kacang Hijau Menurut Kecamatan di Kabupaten Muaro Jambi, 2016
Table *Planted and Harvest Area of Greenpeas by Subdistrict at Muaro Jambi Regency, 2016*

	Kecamatan Subdistrict	Planted Area (Ha) Luas Tanam (Ha)	Luas Panen (Ha) Harvested Area (Ha)	Luas Tanam Rusak (Ha) Damage Planted Area (Ha)
	(1)	(2)	(3)	(4)
1	Mestong	0	-	-
2	Sungai Bahar			
3	Bahar Selatan	7,0	7,0	0
4	Bahar Utara			
5	Kumpeh Ulu	0		
6	Sungai Gelam	0	-	-
7	Kumpeh	3,0	3,0	0
8	Maro Sebo	1,0	1,0	0
9	Taman Rajo	0	-	-
10	Jambi Luar Kota	0	-	-
11	Sekernan	0	-	-
Muaro Jambi		11,0	11,0	0

Sumber: Dinas Pertanian Tanaman Pangan Kabupaten Muaro Jambi

Source: Farming Service of Muaro Jambi Regency

5.2 HORTIKULTURA/*HORTICULTURE*

Tabel 5.2.1 Luas Panen, Produksi, dan Rata-rata Produksi Sayuran dan Buah-buahan Semusim Menurut Jenis Tanaman di Kabupaten Muaro Jambi, 2016
Harvest Area, Production, and Its Average of Seasonal Vegetables and Fruits by Kind of Plant in Muaro Jambi Regency, 2016

Jenis Tanaman <i>Kind of Plant</i>		Luas Panen (Ha) <i>Harvest Area (Ha)</i>	Produksi (Kw) <i>Production (Kw)</i>	Rata-rata Produksi (Kw/Ha) <i>Average of Production (Kw/Ha)</i>
(1)		(2)	(3)	(4)
1	Bayam	100	1 599	16,0
2	Buncis	19	452	23,8
3	Cabai Besar	201	5 934	29,5
4	Cabai Rawit	57	1 782	31,3
5	Jamur *	-	-	-
6	Kacang Panjang	269	8 634	32,1
7	Kangkung	120	1 801	15,0
8	Ketimun	316	7 127	22,6
9	Semangka	47	2 515	53,5
10	Terung	64	2 375	37,1
11	Tomat	34	1 635	48,1

Sumber: Diperta Horti Kabupaten Muaro Jambi

Source: *Diperta Horti of Muaro Jambi Regency*

* Jamur luas dalam satuan (m²) dan produksi dalam satuan Kg

Tabel 5.2.2 Luas Panen, Produksi, dan Rata-rata Produksi Sayuran dan Buah-buahan Tahunan Menurut Jenis Tanaman di Kabupaten Muaro Jambi, 2016
Harvest Area, Production, and Its Average of Annual Vegetables and Fruits by Kind of Plant in Muaro Jambi Regency, 2016

Jenis Tanaman <i>Kind of Plant</i>	Luas Panen (Pohon) <i>Harvest Area (Tree)</i>	Produksi (Kw) <i>Production (Kw)</i>	Rata-rata Produksi (Kw/Pohon) <i>Average of Production (Kw/Tree)</i>
(1)	(2)	(3)	(4)
1 Alpukat	5 475	2 807	0,51
2 Belimbing	2 738	900	0,33
3 Duku/Langsar/Kokosan	112 976	133 642	1,18
4 Durian	42 309	58 424	1,38
5 Jambu Air	6 715	2 932	0,44
6 Jambu Biji	6 949	2 124	0,31
7 Jengkol	7 326	5 342	0,73
8 Jeruk Besar	1 806	476	0,26
9 Jeruk Siam/Kepron	107 033	40 708	0,38
10 Mangga	9 471	8 114	0,86
11 Manggis	2 967	1 309	0,44
12 Melinjo	44 335	4 080	0,09
13 Nangka/Cempedak	20 319	10 166	0,50
14 Nanas *	25 024 283	657 976	0,03
15 Pepaya	50 933	10 560	0,21
16 Petai	1 825	241	0,13
17 Pisang *	454 068	102 689	0,23
18 Rambutan	37 417	17 500	0,47
19 Salak *	0	0	0
20 Sawo	11 141	5 252	0,47
21 Sirsak	11 293	1 122	0,10
22 Sukun	4 961	2 170	0,44

Sumber: Dinas Pertanian

Source: Agriculture Departement

* Tanaman nanas, pisang, dan salak dalam satuan rumpun

Tabel 5.2.3 Luas Panen, Produksi, dan Rata-rata Produksi Tanaman Biofarmaka Menurut Jenis Tanaman di Kabupaten Muaro Jambi, 2016
Harvest Area, Production, and Its Average of Medicinal Plant by Kind of Plant in Muaro Jambi Regency, 2016

Jenis Tanaman <i>Kind of Plant</i>		Luas Panen (m ²) <i>Harvest Area (m²)</i>	Produksi (Kg) <i>Production (Kg)</i>	Rata-rata Produksi (Kg/m ²) <i>Average of Production (Kg/m²)</i>
(1)	(2)	(3)	(4)	
1	Jahe <i>Ginger</i>	13 965	94 721	6,8
2	Kencur <i>Kencur</i>	6 538	28 273	4,3
3	Kunyit <i>Turmeric</i>	15 877	86 116	5,4
4	Laos/Lengkuas <i>Galangal</i>	9 610	80 996	8,4
5	Temulawak <i>Temulawak</i>	43	169	3,9

Sumber: Dinas Pertanian

Source: Agriculture Departement

5.3 PERKEBUNAN/*PLANTING*

Tabel 5.3.1 Luas Tanaman dan Komposisi Tanaman Perkebunan di Kabupaten Muaro Jambi, 2017
Planted Area and Composition of Non Food Crops in Muaro Jambi Regency, 2017

Jenis Tanaman <i>Kind of Plant</i>	Luas Tanam (Ha) <i>Planted Area (Ha)</i>		Komposisi Tanaman <i>Compisition</i>		
	Kebun Rakyat <i>Civil Plantation</i>	Kebun Swasta <i>Private Plantation</i>	TBM	TM	TT/R
(1)	(2)	(3)	(4)	(5)	(6)
1 Karet <i>Rubber</i>	14 600	*	4 416	7 720	1 464
2 Kelapa Dalam <i>Coconut</i>	210	-	7	141	62
3 Kelapa Sawit <i>Oil Palm</i>	757	4 443,55	218	4 982,55	-
4 Kopi <i>Coffe</i>	5	-	-	4	1
5 Coklat <i>Cocoa</i>	11	-	9	2	-
6 Pinang <i>Areca Nut</i>	8	-	4	4	-

Sumber: Dinas Perkebunan dan Peternakan

**Data Tidak Tersedia/ Data not available*

TBM : Tanaman Belum Menghasilkan / *Plant Produce Yet*

TM : Tanaman Menghasilkan / *Plant Produce*

TT/R : Tanaman Tua/Rusak / *Old/Broken Plant*

Tabel 5.3.2 Luas Tanaman dan Komposisi Tanaman Perkebunan di Kecamatan Mestong, 2017
Table **Planted Area and Composition of Non Food Crops in Mestong Subdistrict, 2017**

Jenis Tanaman <i>Kind of Plant</i>	Luas Tanam (Ha) <i>Planted Area (Ha)</i>		Komposisi Tanaman <i>Compisition</i>		
	Kebun Rakyat <i>Civil Plantation</i>	Kebun Swasta <i>Private Plantation</i>	TBM	TM	TT/R
(1)	(2)	(3)	(4)	(5)	(6)
1 Karet <i>Rubber</i>	14 600	-	5 416	7 720	1 464
2 Kelapa Dalam <i>Coconut</i>	210	-	7	141	62
3 Kelapa Sawit <i>Oil Palm</i>	757	4 443,55	218	4 985,55	-
4 Kopi <i>Coffe</i>	5	-	-	4	1
5 Coklat <i>Cocoa</i>	11	-	9	2	-
6 Pinang <i>Areca Nut</i>	8	-	4	4	-

Sumber: Dinas Perkebunan dan Peternakan

TBM : Tanaman Belum Menghasilkan / *Plant Produce Yet*

TM : Tanaman Menghasilkan / *Plant Produce*

TT/R : Tanaman Tua/Rusak / *Old/Broken Plant*

Tabel 5.3.3 Luas Tanaman dan Komposisi Tanaman Perkebunan di Kecamatan Sungai Bahar, 2017
Table *Planted Area and Composition of Non Food Crops in Sungai Bahar Subdistrict, 2017*

Jenis Tanaman <i>Kind of Plant</i>	Luas Tanam (Ha) <i>Planted Area (Ha)</i>		Komposisi Tanaman <i>Compisition</i>		
	Kebun Rakyat <i>Civil Plantation</i>	Kebun Swasta <i>Private Plantation</i>	TBM	TM	TT/R
(1)	(2)	(3)	(4)	(5)	(6)
1 Karet <i>Rubber</i>	308	-	102	181	25
2 Kelapa Dalam <i>Coconut</i>	-	-	-	-	-
3 Kelapa Sawit <i>Oil Palm</i>	3 096	9 468	99	4 214	7 251
4 Kopi <i>Coffe</i>	-	-	-	-	-
5 Coklat <i>Cocoa</i>	-	-	-	-	-
6 Pinang <i>Areca Nut</i>	6	-	2	4	-

Sumber: Dinas Perkebunan dan Peternakan

TBM : Tanaman Belum Menghasilkan / *Plant Produce Yet*

TM : Tanaman Menghasilkan / *Plant Produce*

TT/R : Tanaman Tua/Rusak / *Old/Broken Plant*

Tabel 5.3.4 Luas Tanaman dan Komposisi Tanaman Perkebunan di Kecamatan Bahar Selatan, 2017
Table **Planted Area and Composition of Non Food Crops in Bahar Selatan Subdistrict, 2017**

Jenis Tanaman <i>Kind of Plant</i>	Luas Tanam (Ha) <i>Planted Area (Ha)</i>		Komposisi Tanaman <i>Compisition</i>		
	Kebun Rakyat <i>Civil Plantation</i>	Kebun Swasta <i>Private Plantation</i>	TBM	TM	TT/R
(1)	(2)	(3)	(4)	(5)	(6)
1 Karet <i>Rubber</i>	151	-	65	75	11
2 Kelapa Dalam <i>Coconut</i>	-	-	-	-	-
3 Kelapa Sawit <i>Oil Palm</i>	2 520	6 840	70	6 112	3 178
4 Kopi <i>Coffe</i>	-	-	-	-	-
5 Coklat <i>Cocoa</i>	-	-	-	-	-
6 Pinang <i>Areca Nut</i>	4	-	2	2	-

Sumber: Dinas Perkebunan dan Peternakan

TBM : Tanaman Belum Menghasilkan / *Plant Produce Yet*

TM : Tanaman Menghasilkan / *Plant Produce*

TT/R : Tanaman Tua/Rusak / *Old/Broken Plant*

Tabel 5.3.5 Luas Tanaman dan Komposisi Tanaman Perkebunan di Kecamatan Bahar Utara, 2017
Table *Planted Area and Composition of Non Food Crops in Bahar Utara Subdistrict, 2017*

Jenis Tanaman <i>Kind of Plant</i>	Luas Tanam (Ha) <i>Planted Area (Ha)</i>		Komposisi Tanaman <i>Compisition</i>		
	Kebun Rakyat <i>Civil Plantation</i>	Kebun Swasta <i>Private Plantation</i>	TBM	TM	TT/R
(1)	(2)	(3)	(4)	(5)	(6)
1 Karet <i>Rubber</i>	70	-	35	25	10
2 Kelapa Dalam <i>Coconut</i>	-	-	-	-	-
3 Kelapa Sawit <i>Oil Palm</i>	2 506	5 458	82	6 661	1 221
4 Kopi <i>Coffe</i>	-	-	-	-	-
5 Coklat <i>Cocoa</i>	-	-	-	-	-
6 Pinang <i>Areca Nut</i>	-	-	-	-	-

Sumber: Dinas Perkebunan dan Peternakan

TBM : Tanaman Belum Menghasilkan / *Plant Produce Yet*
 TM : Tanaman Menghasilkan / *Plant Produce*
 TT/R : Tanaman Tua/Rusak / *Old/Broken Plant*

Tabel 5.3.6 Luas Tanaman dan Komposisi Tanaman Perkebunan di Kecamatan Kumpeh Ulu, 2017
Table **Planted Area and Composition of Non Food Crops in Kumpeh Ulu Subdistrict, 2017**

Jenis Tanaman <i>Kind of Plant</i>	Luas Tanam (Ha) <i>Planted Area (Ha)</i>		Komposisi Tanaman <i>Compisition</i>		
	Kebun Rakyat <i>Civil Plantation</i>	Kebun Swasta <i>Private Plantation</i>	TBM	TM	TT/R
(1)	(2)	(3)	(4)	(5)	(6)
1 Karet <i>Rubber</i>	475	-	153	241	81
2 Kelapa Dalam <i>Coconut</i>	195	-	3	131	61
3 Kelapa Sawit <i>Oil Palm</i>	1 724	8 509,95	610	9 623,95	-
4 Kopi <i>Coffe</i>	-	-	-	-	-
5 Coklat <i>Cocoa</i>	55	-	19	27	9
6 Pinang <i>Areca Nut</i>	24	-	5	17	2

Sumber: Dinas Perkebunan dan Peternakan

TBM : Tanaman Belum Menghasilkan / *Plant Produce Yet*

TM : Tanaman Menghasilkan / *Plant Produce*

TT/R : Tanaman Tua/Rusak / *Old/Broken Plant*

Tabel 5.3.7 Luas Tanaman dan Komposisi Tanaman Perkebunan di Kecamatan Sungai Gelam, 2017
Table *Planted Area and Composition of Non Food Crops in Sungai Gelam Subdistrict, 2017*

Jenis Tanaman <i>Kind of Plant</i>	Luas Tanam (Ha) <i>Planted Area (Ha)</i>		Komposisi Tanaman <i>Compisition</i>		
	Kebun Rakyat <i>Civil Plantation</i>	Kebun Swasta <i>Private Plantation</i>	TBM	TM	TT/R
(1)	(2)	(3)	(4)	(5)	(6)
1 Karet <i>Rubber</i>	8 147	-	2 086	4 672	389
2 Kelapa Dalam <i>Coconut</i>	120	-	6	78	36
3 Kelapa Sawit <i>Oil Palm</i>	1 112	22 261,18	347	22 993,18	43
4 Kopi <i>Coffe</i>	-	-	-	-	-
5 Coklat <i>Cocoa</i>	62	-	26	36	-
6 Pinang <i>Areca Nut</i>	17	-	8	9	-

Sumber: Dinas Perkebunan dan Peternakan

TBM : Tanaman Belum Menghasilkan / *Plant Produce Yet*
 TM : Tanaman Menghasilkan / *Plant Produce*
 TT/R : Tanaman Tua/Rusak / *Old/Broken Plant*

Tabel 5.3.8 Luas Tanaman dan Komposisi Tanaman Perkebunan di Kecamatan Kumpeh, 2017
Table Planted Area and Composition of Non Food Crops in Kumpeh Subdistrict, 2017

Jenis Tanaman <i>Kind of Plant</i>	Luas Tanam (Ha) <i>Planted Area (Ha)</i>		Komposisi Tanaman <i>Compisition</i>		
	Kebun Rakyat <i>Civil Plantation</i>	Kebun Swasta <i>Private Plantation</i>	TBM	TM	TT/R
(1)	(2)	(3)	(4)	(5)	(6)
1 Karet <i>Rubber</i>	1 945	-	795	910	240
2 Kelapa Dalam <i>Coconut</i>	73	-	8	44	21
3 Kelapa Sawit <i>Oil Palm</i>	1 135	30 413,13	366	31 160,31	22
4 Kopi <i>Coffe</i>	42	-	3	20	19
5 Coklat <i>Cocoa</i>	503	-	89	285	129
6 Pinang <i>Areca Nut</i>	6	-	2	4	-

Sumber: Dinas Perkebunan dan Peternakan

TBM : Tanaman Belum Menghasilkan / *Plant Produce Yet*

TM : Tanaman Menghasilkan / *Plant Produce*

TT/R : Tanaman Tua/Rusak / *Old/Broken Plant*

Tabel 5.3.9 Luas Tanaman dan Komposisi Tanaman Perkebunan di Kecamatan Maro Sebo, 2017
Table *Planted Area and Composition of Non Food Crops in Maro Sebo Subdistrict, 2017*

Jenis Tanaman <i>Kind of Plant</i>	Luas Tanam (Ha) <i>Planted Area (Ha)</i>		Komposisi Tanaman <i>Compisition</i>		
	Kebun Rakyat <i>Civil Plantation</i>	Kebun Swasta <i>Private Plantation</i>	TBM	TM	TT/R
(1)	(2)	(3)	(4)	(5)	(6)
1 Karet <i>Rubber</i>	3 575	-	1 402	2 011	162
2 Kelapa Dalam <i>Coconut</i>	34	-	3	16	15
3 Kelapa Sawit <i>Oil Palm</i>	6 155	7 236,34	3 502	9 889,34	-
4 Kopi <i>Coffe</i>	17	-	-	9	8
5 Coklat <i>Cocoa</i>	38	-	20	15	3
6 Pinang <i>Areca Nut</i>	39	-	7	24	8

Sumber: Dinas Perkebunan dan Peternakan

TBM : Tanaman Belum Menghasilkan / *Plant Produce Yet*

TM : Tanaman Menghasilkan / *Plant Produce*

TT/R : Tanaman Tua/Rusak / *Old/Broken Plant*

Tabel 5.3.10 Luas Tanaman dan Komposisi Tanaman Perkebunan di Kecamatan Taman Rajo, 2017
Table **Planted Area and Composition of Non Food Crops in Taman Rajo Subdistrict, 2017**

Jenis Tanaman <i>Kind of Plant</i>	Luas Tanam (Ha) <i>Planted Area (Ha)</i>		Komposisi Tanaman <i>Compisition</i>		
	Kebun Rakyat <i>Civil Plantation</i>	Kebun Swasta <i>Private Plantation</i>	TBM	TM	TT/R
(1)	(2)	(3)	(4)	(5)	(6)
1 Karet <i>Rubber</i>	2 680	-	1 076	1 403	201
2 Kelapa Dalam <i>Coconut</i>	31	-	3	10	18
3 Kelapa Sawit <i>Oil Palm</i>	1 244	-	865	379	-
4 Kopi <i>Coffe</i>	10	-	-	4	6
5 Coklat <i>Cocoa</i>	29	-	19	10	-
6 Pinang <i>Areca Nut</i>	28	-	5	20	3

Sumber: Dinas Perkebunan dan Peternakan

TBM : Tanaman Belum Menghasilkan / *Plant Produce Yet*

TM : Tanaman Menghasilkan / *Plant Produce*

TT/R : Tanaman Tua/Rusak / *Old/Broken Plant*

Tabel 5.3.11 Luas Tanaman dan Komposisi Tanaman Perkebunan di Kecamatan Jambi Luar Kota, 2017
Table Planted Area and Composition of Non Food Crops in Jambi Luar Kota Subdistrict, 2017

Jenis Tanaman <i>Kind of Plant</i>	Luas Tanam (Ha) <i>Planted Area (Ha)</i>		Komposisi Tanaman <i>Compisition</i>		
	Kebun Rakyat <i>Civil Plantation</i>	Kebun Swasta <i>Private Plantation</i>	TBM	TM	TT/R
(1)	(2)	(3)	(4)	(5)	(6)
1 Karet <i>Rubber</i>	7 989	-	2 210	3 048	2 731
2 Kelapa Dalam <i>Coconut</i>	209	-	15	155	39
3 Kelapa Sawit <i>Oil Palm</i>	4 913	-	550	4 363	-
4 Kopi <i>Coffe</i>	20	-	-	14	6
5 Coklat <i>Cocoa</i>	27	-	12	15	-
6 Pinang <i>Areca Nut</i>	15	-	8	7	-

Sumber: Dinas Perkebunan dan Peternakan

TBM : Tanaman Belum Menghasilkan / *Plant Produce Yet*
 TM : Tanaman Menghasilkan / *Plant Produce*
 TT/R : Tanaman Tua/Rusak / *Old/Broken Plant*

Tabel 5.3.12 Luas Tanaman dan Komposisi Tanaman Perkebunan di Kecamatan Sekernan, 2017
Table Planted Area and Composition of Non Food Crops in Sekernan Subdistrict, 2017

Jenis Tanaman <i>Kind of Plant</i>	Luas Tanam (Ha) <i>Planted Area (Ha)</i>		Komposisi Tanaman <i>Compisition</i>		
	Kebun Rakyat <i>Civil Plantation</i>	Kebun Swasta <i>Private Plantation</i>	TBM	TM	TT/R
(1)	(2)	(3)	(4)	(5)	(6)
1 Karet <i>Rubber</i>	15 975	2 562	3 051	13 415	2 071
2 Kelapa Dalam <i>Coconut</i>	22	-	-	11	11
3 Kelapa Sawit <i>Oil Palm</i>	8 183	22 203	3 462	26 875	-
4 Kopi <i>Coffe</i>	-	-	-	-	-
5 Coklat <i>Cocoa</i>	73	-	11	62	-
6 Pinang <i>Areca Nut</i>	17	-	6	11	-

Sumber: Dinas Perkebunan dan Peternakan

TBM : Tanaman Belum Menghasilkan / *Plant Produce Yet*

TM : Tanaman Menghasilkan / *Plant Produce*

TT/R : Tanaman Tua/Rusak / *Old/Broken Plant*

5.4 PETERNAKAN/LIVESTOCK

Tabel 5.4.1 Populasi Ternak Besar Menurut Jenis Ternak dan Kecamatan di Kabupaten Muaro Jambi, 2017 (ekor)
Table *Population of Big Livestock by Kind and Subdistrict in Muaro Jambi Regency, 2017 (heads)*

	Kecamatan Subdistrict	Sapi Perah Cows	Sapi Potong Cows	Kerbau Buffalo
	(1)	(2)	(3)	(4)
1	Mestong	-	1 192	57
2	Sungai Bahar	-	1 859	18
3	Bahar Selatan	-	1 641	57
4	Bahar Utara	-	1 851	30
5	Kumpeh Ulu	14	2 889	259
6	Sungai Gelam	-	2 327	50
7	Kumpeh	-	549	16
8	Maro Sebo	-	2 490	238
9	Taman Rajo	-	414	42
10	Jambi Luar Kota	10	5 571	393
11	Sekernan	-	3 106	579
	Muaro Jambi	24	23 888	1 739

Sumber: Dinas Perkebunan dan Peternakan Kabupaten Muaro Jambi

Tabel 5.4.2 Populasi Ternak Kecil Menurut Jenis Ternak dan Kecamatan di Kabupaten Muaro Jambi, 2017 (ekor)
Population of Small Livestock by Kind and Subdistrict in Muaro Jambi Regency, 2017 (heads)

	Kecamatan Subdistrict	Kambing Goat	Domba Sheep	Babi Pig
	(1)	(2)	(3)	(4)
1	Mestong	20 024	110	3 193
2	Sungai Bahar	3 741	282	-
3	Bahar Selatan	4 650	-	-
4	Bahar Utara	4 634	202	-
5	Kumpeh Ulu	14 237	929	1 052
6	Sungai Gelam	7 337	216	9 854
7	Kumpeh	14 832	951	-
8	Maro Sebo	15 183	970	-
9	Taman Rajo	602	249	-
10	Jambi Luar Kota	14 361	1 056	296
11	Sekernan	11 833	1 002	-
	Muaro Jambi	111 434	4 069	5 233

Sumber: Dinas Perkebunan dan Peternakan Kabupaten Muaro Jambi

Tabel 5.4.3 Populasi Unggas Menurut Jenis dan Kecamatan di Kabupaten Muaro Jambi, 2017 (ekor)
Table *Population of Poultry by Kind and Subdistrict in Muaro Jambi Regency, 2017 (heads)*

Kecamatan Subdistrict		Ayam Kampung Free-Range Chicken	Ayam Pedaging Broiler	Ayam Petelor Laying Pullet	Itik Duck
(1)		(2)	(3)	(4)	(5)
1	Mestong	292 160	380 427	55 569	5 297
2	Sungai Bahar	138 834	113 447	-	4 953
3	Bahar Selatan	7 088	-	-	8 265
4	Bahar Utara	7 825	-	-	6 682
5	Kumpeh Ulu	2 445 086	209 519	35 887	10 829
6	Sungai Gelam	1 239 797	326 413	170 984	4 362
7	Kumpeh	7 496	140 598	-	4 687
8	Maro Sebo	18 890	153 805	-	4 149
9	Taman Rajo	23 887	111 762	-	4 349
10	Jambi Luar Kota	1 395 815	331 780	7 973	6 342
11	Sekernan	100 018	256 394	-	8 569
Muaro Jambi		4 776 767	2 024 145	270 353	68 483

Sumber: Dinas Perkebunan dan Peternakan Kabupaten Muaro Jambi

Tabel 5.4.4 Jumlah Ternak Besar yang Dipotong Menurut Jenis Ternak dan Kecamatan di Kabupaten Muaro Jambi, 2017 (ekor)
Number of Big Livestock Slaughtered by Kind and Subdistrict in Muaro Jambi Regency, 2017 (heads)

	Kecamatan Subdistrict	Sapi Cows	Kerbau Buffalo	Kuda Horse
	(1)	(2)	(3)	(4)
1	Mestong	45	13	-
2	Sungai Bahar	160	8	-
3	Bahar Selatan	60	14	-
4	Bahar Utara	80	9	-
5	Kumpeh Ulu	132	36	-
6	Sungai Gelam	220	10	-
7	Kumpeh	48	2	-
8	Maro Sebo	60	28	-
9	Taman Rajo	20	5	-
10	Jambi Luar Kota	160	52	-
11	Sekernan	102	134	-
	Muaro Jambi	1087	311	0

Sumber: Dinas Perkebunan dan Peternakan Kabupaten Muaro Jambi

Tabel 5.4.5 Jumlah Ternak Kecil yang Dipotong Menurut Jenis Ternak dan Kecamatan di Kabupaten Muaro Jambi, 2017 (ekor)
Number of Small Livestock Slaughtered by Kind and Subdistrict in Muaro Jambi Regency, 2017 (heads)

	Kecamatan <i>Subdistrict</i>	Kambing <i>Goat</i>	Domba <i>Sheep</i>	Babi <i>Pig</i>
	(1)	(2)	(3)	(4)
1	Mestong	978	34	3 322
2	Sungai Bahar	802	11	-
3	Bahar Selatan	800	18	-
4	Bahar Utara	800	13	-
5	Kumpeh Ulu	925	43	2 019
6	Sungai Gelam	864	10	2 320
7	Kumpeh	690	39	-
8	Maro Sebo	745	43	-
9	Taman Rajo	621	65	-
10	Jambi Luar Kota	821	45	2 039
11	Sekernan	835	50	-
	Muaro Jambi	8 881	361	9 700

Sumber: Dinas Perkebunan dan Peternakan Kabupaten Muaro Jambi

Tabel 5.4.6 Pemotongan Unggas Menurut Jenis dan Kecamatan di Kabupaten Muaro Jambi, 2017 (ekor)
Number of Poultry Slaughtered by Kind and Subdistrict in Muaro Jambi Regency, 2017 (heads)

Kecamatan Subdistrict	Ayam Kampung Free-Range Chicken	Ayam Pedaging Broiler	Ayam Petelor Laying Pullet	Itik Duck
(1)	(2)	(3)	(4)	(5)
1 Mestong	698 569	2 550	2 000	1 280
2 Sungai Bahar	22 119	1 750	-	985
3 Bahar Selatan	26 109	-	-	560
4 Bahar Utara	21 135	-	-	1 206
5 Kumpeh Ulu	105 697	1 500	500	1 096
6 Sungai Gelam	898 791	2 200	1 500	1 225
7 Kumpeh	82 181	13 550	0	1 196
8 Maro Sebo	80 189	1 575	0	1 253
9 Taman Rajo	84 171	2 585	0	1 385
10 Jambi Luar Kota	798 795	2 500	250	1 004
11 Sekernan	90 597	3 500	0	1 254
Muaro Jambi	2 908 353	31 710	4 250	12 444

Sumber: Dinas Perkebunan dan Peternakan Kabupaten Muaro Jambi

Tabel 5.4.7 Produksi Daging Ternak Besar Menurut Jenis Ternak dan Kecamatan di Kabupaten Muaro Jambi, 2017 (Kg)
Table *Big Livestock Production by Kind and Subdistrict in Muaro Jambi Regency, 2017 (Kg)*

	Kecamatan <i>Subdistrict</i>	Sapi <i>Cows</i>	Kerbau <i>Buffalo</i>	Kuda <i>Horse</i>
	(1)	(2)	(3)	(4)
1	Mestong	7 006,5	2 139,8	-
2	Sungai Bahar	24 912,0	1 316,8	-
3	Bahar Selatan	9 342,0	2 304,4	-
4	Bahar Utara	17 043,2	1 481,4	-
5	Kumpeh Ulu	20 552,4	5 925,6	-
6	Sungai Gelam	34 254,0	1 646,0	-
7	Kumpeh	7 473,6	329,0	-
8	Maro Sebo	9 342,0	4 608,8	-
9	Taman Rajo	3 114,0	823,0	-
10	Jambi Luar Kota	24 912,0	8 559,2	-
11	Sekernan	15 881,4	22 056,4	-
	Muaro Jambi	173 833,1	51 190,6	0

Sumber: Dinas Perkebunan dan Peternakan Kabupaten Muaro Jambi

Tabel 5.4.8 Produksi Daging Ternak Kecil Menurut Jenis Ternak dan Kecamatan di Kabupaten Muaro Jambi, 2017 (Kg)
Table *Small Livestock Production by Kind and Subdistrict in Muaro Jambi Regency, 2017 (Kg)*

	Kecamatan Subdistrict	Kambing Goat	Domba Sheep	Babi Pig
	(1)	(2)	(3)	(4)
1	Mestong	10 894,92	264,48	157 795,00
2	Sungai Bahar	8 934,28	121,22	-
3	Bahar Selatan	8 912,00	198,36	-
4	Bahar Utara	8 912,00	143,26	-
5	Kumpeh Ulu	10 304,50	473,86	95 902,50
6	Sungai Gelam	9 624,96	110,20	110 200,00
7	Kumpeh	7 686,00	429,78	-
8	Maro Sebo	8 299,30	473,86	-
9	Taman Rajo	6 917,94	716,30	-
10	Jambi Luar Kota	9 145,94	495,90	96 852,50
11	Sekernan	9 301,90	551,00	-
	Muaro Jambi	98 934,34	3 978	460 750

Sumber: Dinas Perkebunan dan Peternakan Kabupaten Muaro Jambi

Tabel 5.4.9 Produksi Daging Unggas Menurut Jenis dan Kecamatan di Kabupaten Muaro Jambi, 2017 (Kg)
Table *Poultry Production by Kind and Subdistrict in Muaro Jambi Regency, 2017 (Kg)*

Kecamatan Subdistrict		Ayam Kampung Free-Range Chicken	Ayam Pedaging Broiler	Ayam Petelor Laying Pullet	Itik Duck
(1)		(2)	(3)	(4)	(5)
1	Mestong	509 955,37	2 116,5	1 660,0	1 113,6
2	Sungai Bahar	16 146,87	1 452,5	-	857,0
3	Bahar Selatan	19 059,57	-	-	487,2
4	Bahar Utara	15 428,55	-	-	1 049,2
5	Kumpeh Ulu	77 158,81	1 245,0	415,0	953,5
6	Sungai Gelam	656 117,43	1 826,0	1 245,0	1 065,8
7	Kumpeh	59 992,13	11 246,5	-	1 040,5
8	Maro Sebo	58 537,97	1 307,3	-	1 090,1
9	Taman Rajo	61 444,83	2 145,6	-	1 205,0
10	Jambi Luar Kota	583 120,35	2 075,0	207,5	873,5
11	Sekernan	66 135,81	2 905,0	-	1 091,0
Muaro Jambi		2 123 098	26 319	4 150	10 826

Sumber: Dinas Perkebunan dan Peternakan Kabupaten Muaro Jambi

Tabel 5.4.10 Produksi Telur Menurut Jenis dan Kecamatan di Kabupaten Muaro Jambi, 2017 (Kg)
Table **Egg Production by Kind of Poultry and Subdistrict in Muaro Jambi Regency, 2017 (Kg)**

Kecamatan Subdistrict	Ayam Kampung Free-Range Chicken	Ayam Pedaging Broiler	Ayam Petelor Laying Pullet	Itik Duck
(1)	(2)	(3)	(4)	(5)
1 Mestong	113 203,93	-	370 961,64	23 951,11
2 Sungai Bahar	52 502,11	-	-	19 908,29
3 Bahar Selatan	22 402,11	-	-	29 771,73
4 Bahar Utara	21 408,56	-	-	25 526,77
5 Kumpeh Ulu	617 351,00	-	241 065,72	44 009,70
6 Sungai Gelam	518 978,42	-	1 196 211,24	21 893,41
7 Kumpeh	17 519,16	-	-	20 815,33
8 Maro Sebo	28 689,88	-	-	21 914,15
9 Taman Rajo	32 886,54	-	-	22 862,65
10 Jambi Luar Kota	538 662,38	-	198 661,68	26 610,04
11 Sekernan	15 284,06	-	-	35 571,62
Muaro Jambi	1 978 888	-	2 006 900	292 835

Sumber: Dinas Perkebunan dan Peternakan Kabupaten Muaro Jambi

Tabel 5.4.11 Konsumsi Daging Ternak Besar Menurut Jenis Ternak dan Kecamatan di Kabupaten Muaro Jambi, 2017 (Kg)
Table *Big Livestock Consumption by Kind and Subdistrict in Muaro Jambi Regency, 2017 (Kg)*

	Kecamatan <i>Subdistrict</i>	Sapi <i>Cows</i>	Kerbau <i>Buffalo</i>	Kuda <i>Horse</i>
	(1)	(2)	(3)	(4)
1	Mestong	6 656,2	2 032,8	-
2	Sungai Bahar	23 666,4	1 251,0	-
3	Bahar Selatan	8 874,9	2 189,2	-
4	Bahar Utara	16 191,0	1 407,3	-
5	Kumpeh Ulu	19 524,8	5 629,3	-
6	Sungai Gelam	32 541,3	1 563,7	-
7	Kumpeh	7 099,9	312,7	-
8	Maro Sebo	8 874,9	4 378,4	-
9	Taman Rajo	2 958,3	781,9	-
10	Jambi Luar Kota	23 666,4	8 131,2	-
11	Sekernan	(5 337,7)	20 953,6	-
	Muaro Jambi	144 716,5	48 631,1	0

Sumber: Dinas Perkebunan dan Peternakan Kabupaten Muaro Jambi

Tabel 5.4.12 Konsumsi Daging Ternak Kecil Menurut Jenis Ternak dan Kecamatan di Kabupaten Muaro Jambi, 2017 (Kg)
Table Small Livestock Consumption by Kind and Subdistrict in Muaro Jambi Regency, 2017 (Kg)

	Kecamatan Subdistrict	Kambing Goat	Domba Sheep	Babi Pig
	(1)	(2)	(3)	(4)
1	Mestong	10 350,17	251,26	149 905,25
2	Sungai Bahar	8 487,57	115,16	-
3	Bahar Selatan	8 466,40	188,44	-
4	Bahar Utara	8 466,40	136,10	-
5	Kumpeh Ulu	9 789,28	450,17	91 107,38
6	Sungai Gelam	9 143,71	104,69	104 690
7	Kumpeh	7 302,27	408,29	-
8	Maro Sebo	7 884,34	450,17	-
9	Taman Rajo	6 572,04	680,49	-
10	Jambi Luar Kota	8 688,64	471,11	92 009,88
11	Sekernan	8 836,81	523,45	-
	Muaro Jambi	93 988	3 779	437 713

Sumber: Dinas Perkebunan dan Peternakan Kabupaten Muaro Jambi

Tabel 5.4.13 Konsumsi Daging Unggas Menurut Jenis dan Kecamatan di Kabupaten Muaro Jambi, 2017 (Kg)
Poultry Consumption by Kind and Subdistrict in Muaro Jambi Regency, 2017 (Kg)

	Kecamatan <i>Subdistrict</i>	Ayam Kampung <i>Free-Range Chicken</i>	Ayam Pedaging <i>Broiler</i>	Ayam Petelor <i>Laying Pullet</i>	Itik <i>Duck</i>
	(1)	(2)	(3)	(4)	(5)
1	Mestong	484 457,60	2 010,7	1 577,0	1 057,9
2	Sungai Bahar	15 339,53	1 379,9	-	814,1
3	Bahar Selatan	18 106,59	-	-	462,8
4	Bahar Utara	14 657,12	-	-	996,8
5	Kumpeh Ulu	73 300,87	1 182,8	394,3	905,8
6	Sungai Gelam	623 311,87	1 734,7	1 774,13	1 012,5
7	Kumpeh	56 992,52	10 684,2	-	988,5
8	Maro Sebo	55 611,07	1 241,9	-	1 035,6
9	Taman Rajo	58 372,59	2 038,3	-	1 144,7
10	Jambi Luar Kota	553 964,33	1 971,2	197,1	829,8
11	Sekernan	62 829,02	2 759,8	-	1 036,4
Muaro Jambi		2 016 943	25 003,4	3 351,1	10 285,0

Sumber: Dinas Perkebunan dan Peternakan Kabupaten Muaro Jambi

Tabel 5.4.14 Konsumsi Telur Menurut Jenis dan Kecamatan di Kabupaten Muaro Jambi, 2017 (Kg)
Egg Consumption by Kind of Poultry and Subdistrict in Muaro Jambi Regency, 2017 (Kg)

Kecamatan Subdistrict	Ayam Kampung Free-Range Chicken	Ayam Pedaging Broiler	Ayam Petelor Laying Pullet	Itik Duck
(1)	(2)	(3)	(4)	(5)
1 Mestong	56 593,97	-	70 846,02	20 358,44
2 Sungai Bahar	26 242,55	-	-	16 922,04
3 Bahar Selatan	11 110,55	-	-	25 305,97
4 Bahar Utara	10 694,78	-	-	21 697,75
5 Kumpeh Ulu	308 666,50	-	24 815,06	37 408,25
6 Sungai Gelam	259 479,71	-	833 729,79	18 609,40
7 Kumpeh	8 750,08	-	-	17 693,03
8 Maro Sebo	14 337,94	-	-	18 627,02
9 Taman Rajo	16 435,77	-	-	19 433,26
10 Jambi Luar Kota	269 323,69	-	298 107,14	22 618,53
11 Sekernan	7 633,53	-	-	30 235,87
Muaro Jambi	989 269	-	631 284	248 910

Sumber: Dinas Perkebunan dan Peternakan Kabupaten Muaro Jambi

5.5 PERIKANAN/*FISHERY*

Tabel 5.5.1 Jumlah Rumah tangga Perikanan Menurut Kecamatan di Kabupaten Muaro Jambi, 2017
Number of Fish Household by Subdistrict in Muaro Jambi Regency, 2017

	Kecamatan <i>Subdistrict</i>	Penangkapan <i>Arrest</i>	Budidaya <i>Cultivation</i>	Jumlah <i>Total</i>
	(1)	(2)	(3)	(4)
1	Mestong	-	112	122
2	Sungai Bahar	-	7	7
3	Bahar Selatan	7	3	10
4	Bahar Utara	3	2	5
5	Kumpeh Ulu	256	1 025	1 281
6	Sungai Gelam	25	438	463
7	Kumpeh	683	2	685
8	Maro Sebo	135	6	141
9	Taman Rajo	350	5	355
10	Jambi Luar Kota	55	680	735
11	Sekernan	68	38	106
	Muaro Jambi	1 582	2 318	3 900

Sumber: Dinas Perikanan Kabupaten Muaro Jambi

Source: *FisheryOffice of Muaro Jambi Regency*

Tabel 5.5.2 Jumlah Perahu dan Motor Tempel Penangkapan Ikan Menurut Kecamatan di Kabupaten Muaro Jambi, 2017
Number of Traditional Boat and Motor Boat Which Fishing by Subdistrict in Muaro Jambi Regency, 2017

	Bulan <i>Month</i>	Perahu <i>Traditional Boat</i>	Motor Tempel <i>Motor Boat</i>	Tanpa Perahu <i>No Boat</i>	Jumlah Total
	(1)	(2)	(3)	(4)	(5)
1	Januari <i>January</i>	14 033	3 881	12 265	30 179
2	Februari <i>February</i>	13 932	3 864	12 265	30 061
3	Maret <i>March</i>	13 077	3 779	11 403	28 259
4	April <i>April</i>	13 848	3748	12 506	30 102
5	Mei <i>May</i>	14 282	3 751	12 803	30 836
6	Juni <i>June</i>	14 527	3 752	12 865	31 144
7	Juli <i>July</i>	13 827	2 733	12 865	29 425
8	Agustus <i>August</i>	14 459	3 734	12 865	31 058
9	September <i>September</i>	14 459	3 739	12 865	31 063
10	Oktober <i>October</i>	14 459	3 818	13 035	31 312
11	November <i>November</i>	14 694	3 897	13 118	31 709
12	Desember <i>December</i>	14 694	3 286	13 118	31 098
Muaro Jambi		170 291	43 982	151 973	366 246

Sumber: Dinas Perikanan Kabupaten Muaro Jambi
 Source: FisheryOffice of Muaro Jambi Regency

Tabel 5.5.3 Produksi Ikan Menurut Kecamatan di Kabupaten Muaro Jambi, 2017 (Ton)
Table *Fish Production by Subdistrict in Muaro Jambi Regency, 2017(Ton)*

Kecamatan Subdistrict	Budidaya Cultivation		Jumlah Total
	Kolam	KJA	
(1)	(2)	(3)	(7)
1 Mestong	536,1	0,0	536,1
2 Sungai Bahar	30,0	0,0	30,0
3 Bahar Selatan	10,0	0,0	10,0
4 Bahar Utara	10,7	0,0	10,7
5 Kumpeh Ulu	10 812,0	0,0	10 812,0
6 Sungai Gelam	5 943,1	0,0	5 943,1
7 Kumpeh	0,0	4,0	4,0
8 Maro Sebo	16,0	21,0	37,0
9 Taman Rajo	32,5	24,7	57,2
10 Jambi Luar Kota	1 469,7	5 365,0	6 834,7
11 Sekernan	225,7	794,3	1 020,0
Muaro Jambi	19 085,7	6 209,3	25 295

Sumber: Dinas Perikanan Kab. Muaro Jambi

Source: Fishery Office of Muaro Jambi Regency

Tabel 5.5.4 **Produksi Ikan dan Nilai Hasil Penangkapan Ikan Menurut Kecamatan di Kabupaten Muaro Jambi, 2017**
Fish Production and Its Value by Subdistrict in Muaro Jambi Regency, 2017

Bulan		Produksi	Nilai
Month		Production	Value
		(Ton)	(000 Rp)
(1)		(2)	(3)
1	Januari	-	-
2	Februari	-	-
3	Maret	274,7	6 607 150
4	April	-	-
5	Mei	-	-
6	Juni	388,2	9 340 300
7	Juli	-	-
8	Agustus	-	-
9	September	464,7	11 169 650
10	Oktober	-	-
11	November	-	-
12	Desember	371,1	8 922 750
Muaro Jambi		1 498,7	36 039 850

Sumber: Dinas Perikanan Kabupaten Muaro Jambi

Source: FisheryOffice of Muaro Jambi Regency

Tabel 5.5.5 Jumlah Sarana Budidaya Menurut Kecamatan di Kabupaten Muaro Jambi, 2017
Number of Kolam and KJA by Subdistrict in Muaro Jambi Regency, 2017

Kecamatan Subdistrict		KJA "Keramba" (Unit)	Luas Kolam (Ha)
(1)		(2)	(3)
1	Mestong	-	13,77
2	Sungai Bahar	-	5,55
3	Bahar Selatan	-	1,20
4	Bahar Utara	-	2,60
5	Kumpeh Ulu	-	244,25
6	Sungai Gelam	-	175,20
7	Kumpeh	10	3,75
8	Maro Sebo	17	6,90
9	Taman Rajo	68	1,53
10	Jambi Luar Kota	5 145	24,66
11	Sekernan	885	5,64
Muaro Jambi		6 125	485,05

Sumber: Dinas Perkebunan dan Peternakan Kabupaten Muaro Jambi

Source: FisheryOffice of Muaro Jambi Regency

Industri Kecil Menengah



Total IKM 550 Unit

46,91% Industri Batu Bata/Genteng

30,18% Industri Makanan



PDAM Tirta Muaro Jambi



Kapasitas Terpasang 290 liter/detik

Kapasitas Produksi 140 liter/detik

11.282 Konsumen

28 Desa/Kelurahan Terlayani



PENJELASAN TEKNIS

1. **Industri manufaktur** adalah suatu kegiatan ekonomi yang melakukan kegiatan mengubah suatu barang dasar secara mekanis, kimia, atau dengan tangan sehingga menjadi barang jadi/setengah jadi, dan atau barang yang kurang nilainya menjadi barang yang lebih tinggi nilainya, dan sifatnya lebih dekat kepada pemakai akhir. Termasuk dalam kegiatan ini adalah jasa industri dan pekerjaan perakitan.
2. **Perusahaan atau usaha industri** adalah suatu unit (kesatuan) usaha yang melakukan kegiatan ekonomi, bertujuan menghasilkan barang atau jasa, terletak pada suatu bangunan atau lokasi tertentu, dan mempunyai catatan administrasi tersendiri mengenai produksi dan struktur biaya serta ada seorang atau lebih yang bertanggung jawab atas usaha tersebut.
3. Industri manufaktur dikelompokkan ke dalam 4 golongan berdasarkan banyaknya pekerja, yaitu: industri besar (100 orang pekerja atau lebih), industri sedang/menengah (20–99 orang pekerja), industri kecil (5–19 orang pekerja), dan industri

TECHNICAL NOTES

1. **Manufacturing industry** is defined as an economic activity processing basic goods mechanically, chemicals or manually into final or intermediate goods. It is also defined as processing of lower value goods into higher value goods as final or intermediate products. The activities also include services for manufacturing and assembling.
2. **A manufacturing establishment** is defined as a production unit engaged in economic activity, producing goods or services, located in a building or in a certain location, keeping a business record concerning the production and cost structure, and having a person or more that are responsible to those activities.
3. **Manufacturing industries** are categorized into four groups, based on the number of employees: large scale manufacturing (100 employees or more), medium scale manufacturing (20–99 employees), small scale manufacturing (5–19

INDUSTRY, ENERGY, AND DRINKING WATER

mikro (1–4 orang pekerja).

employees), and micro industry (1–4 employees).

4. Pelanggan adalah individu atau kelompok, baik rumah tangga, perusahaan atau institusi non-profit yang membeli air bersih dari perusahaan air bersih.

4. Customers are individuals or groups, whether household, company or non-profit institutions that buy water supply from water supply establishment.

5. Air disalurkan adalah volume air bersih dari perusahaan air bersih

5. Distributed water is the volume of water supply from water supply establishment.

ULASAN**DESCRIPTION****LISTRIK DAN AIR MINUM****ELECTRICITY AND WATER SUPPLY**

Tahun 2017 konsumen air minum meningkat menjadi 11.282 rumah tangga atau naik 9,53 persen dari tahun sebelumnya. Sebagian besar konsumen air minum PDAM berada di Kecamatan Jambi Luar Kota sebesar 8.195 orang atau sekitar 72,64% dari total pelanggan.

In 2017 water consumers rise to 11.282 costumers or grew up 9,53 percent from previous year. Most of water consumers stay at Jambi Luar Kota Subdistrict as much 8.195 customers or about 72,64 percent of total consumers.

Gambar 13 Jumlah Usaha dan Tenaga Kerja Menurut Klasifikasi Industri Kecil dan Menengah di Kabupaten Muaro Jambi Tahun 2017
Picture **Number of Establishment and Employees by Small and Medium Scale Industrial Classification in Muaro Jambi Regency 2017**



Gambar 14 Perkembangan Konsumen Air Minum di Kabupaten Muaro Jambi, 2012-2017
Picture **The development of Drinking Water Consumers in Muaro Jambi Regency, 2012-2017**



6.1 INDUSTRI/INDUSTRY

Tabel 6.1.1 Jumlah Perusahaan, Tenaga Kerja, dan Nilai Produksi Menurut Klasifikasi Industri Kecil dan Menengah di Kabupaten Muaro Jambi, 2017
Number of Establishment, Employees, and Production Value by Small and Medium Scale Industrial Classification in Muaro Jambi Regency, 2017

	Klasifikasi Industri Industrial Classification	Unit Usaha Enterprises	Tenaga Kerja Employee	Nilai Produksi Production Value
	(1)	(2)	(3)	(4)
1	Meubel / Furniture	30	186	2 737 000 000
2	Tempe & Tahu / Tempe & Tahu	24	100	1 353 000 000
3	Batu Bata / Coal	368	1 499	38 726 000 000
4	Genteng / Roof Tile	41	176	7 091 000 000
5	Penggilingan Padi / Rice Milling	1	3	150 000 000
6	Pandai Besi / Blacksmith	37	107	1 401 000 000
7	Industri Kerupuk, Keripik, Peyek, dan Sejenisnya	239	836	11 505 840 000
Muaro Jambi		740	2 907	62 963 840 000

Sumber: Dinas Perindagkop Kabupaten Muaro Jambi

Source: Industry and Trade Service of Muaro Jambi Regency

6.2 ENERGI/ENERGY

Tabel 6.2.1 Perkembangan Konsumen Air Minum Menurut Kecamatan di Kabupaten Muaro Jambi, 2012 - 2017
Table Development of Water Supply Customer by Subdistricts at Muaro Jambi Regency in 2012 - 2017

Kecamatan Subdistrict		2013	2014	2015	2016	2017
(1)						(2)
1	Mestong	-	-	-	-	2
2	Sungai Bahar	-	-	-	-	27
3	Bahar Selatan	-	-	-	-	-
4	Bahar Utara	-	-	-	-	-
5	Kumpeh Ulu	-	-	-	-	424
6	Sungai Gelam	135	135	135	135	178
7	Kumpeh	107	101	131	141	149
8	Maro Sebo	170	176	212	212	233
9	Taman Rajo	767	774	810	819	471
10	Jambi Luar Kota	4 945	5 508	6 446	7 015	8 195
11	Sekernan	1 490	1 548	1 790	2 207	1 603
Jumlah/Total		7 614	8 242	9 524	10 529	11 282

Sumber: PDAM Tirta Muaro Jambi

Source: PDAM Tirta Muaro Jambi

Tabel 6.2.2 Jumlah Pelanggan dan Air yang Disalurkan Menurut Pelanggan di Kabupaten Muaro Jambi, 2017
Number of Customer and Distributed Clean Water by Type of Customers in Muaro Jambi Regency, 2017

Pelanggan Customers	Pelanggan Customers	Air Disalurkan Distributed Water (m ³)	Nilai/Value (rupiah)
(1)	(2)	(3)	(4)
Sosial/Social	87	24 033	58 504 500
Rumah Tangga/Household	10 420	1 724 641	7 244 733 000
Instansi Pemerintah Government Institution	108	96 333	1 686 790 750
Niaga/Trade	664	91 648	792 868 600
Industri/Industry	1	1	11 250
Khusus/Exclusive	2	906	20 646 000
Jumlah/Total	11 282	1 937 562	9 803 554 100

Sumber: PDAM Tirta Muaro Jambi

Source: PDAM Tirta Muaro Jambi

Statistik Pasar 2017

31 Pasar Desa
111 Los
300 Kios



PENJELASAN TEKNIS

1. **Perusahaan** adalah suatu badan yang melakukan kegiatan ekonomi, bertujuan menghasilkan barang/jasa, terletak di suatu bangunan fisik pada lokasi tertentu, dan mempunyai catatan administrasi tersendiri mengenai produksi dan struktur biaya, serta ada seorang atau lebih yang bertanggung jawab atas resiko usaha. Badan usaha perusahaan dapat berbnetuk PT, CV, Firma, PT (Persero), Perusahaan Umum (Perum) atau Perusahaan Jawatan.
2. **Perseroan terbatas (PT)** adalah suatu badan hukum untuk menjalankan usaha yang memiliki modal terdiri dari saham-saham yang pemiliknya memiliki bagian sebanyak saham yang dimilikinya. Karena modalnya terdiri dari saham-saham yang dapat diperjualbelikan, perubahan kepemilikan perusahaan dapat dilakukan tanpa perlu membubarkan perusahaan.

TECHNICAL NOTES

1. ***Enterprise** is an entity conducting economic activities to provide goods/services, located in a physical building at a particular location, and maintain business records regarding production and cost structure, as well as at least one person who is responsible for business risk. Companies can form a business entity PT, CV, Firm, PT (Persero), Public Company or Bureau Company.*
2. ***A joint stock company** is a business entity where different stocks can be bought and owned by shareholders. Each shareholder owns company stock in proportion, evidenced by his or her shares (certificates of ownership). This allows for the unequal ownership of a business with some shareholders owning a bigger proportion of a company than others do. Shareholders are able to transfer their shares to others without any edeect to the continued existence of the company.*

3. **Persekutuan Komanditer (*commanditaire vennootschap* atau *CV*)** adalah suatu persekutuan yang didirikan oleh seorang atau beberapa orang yang mempercayakan uang atau barang kepada seorang atau beberapa orang yang menjalankan perusahaan dan bertindak sebagai pemimpin.
3. ***Commanditaire (Commanditaire Vennootschap or CV)*** is an alliance founded by an individual or individuals who entrusted money or goods to an individual or individuals who run the company an dact as a leader.
4. **Koperasi** adalah organisasi bisnis yang dimiliki dan dioperasikan oleh orang seorang demi kepentingan bersama. Koperasi melandaskan kegiatan berdasarkan prinsip gerakan ekonomi rakyat yang berdasarkan asas kekeluargaan.
4. ***Cooperatives*** are business organizations owned and operated by the individual for the common interest. Cooperatives base its activities on the principle of people's economic movement based on the principle of kinship.

PENGELUARAN PENDUDUK DAN KONSUMSI MAKANAN

ULASAN

DESCRIPTION

Jumlah koperasi di Kabupaten Muaro Jambi tahun 2017 sebesar 369 unit, meningkat 3 unit dari tahun sebelumnya.

The number of cooperatives in Muaro Jambi Regency in 2017 was 369 units, 3 units increased from the previous year.

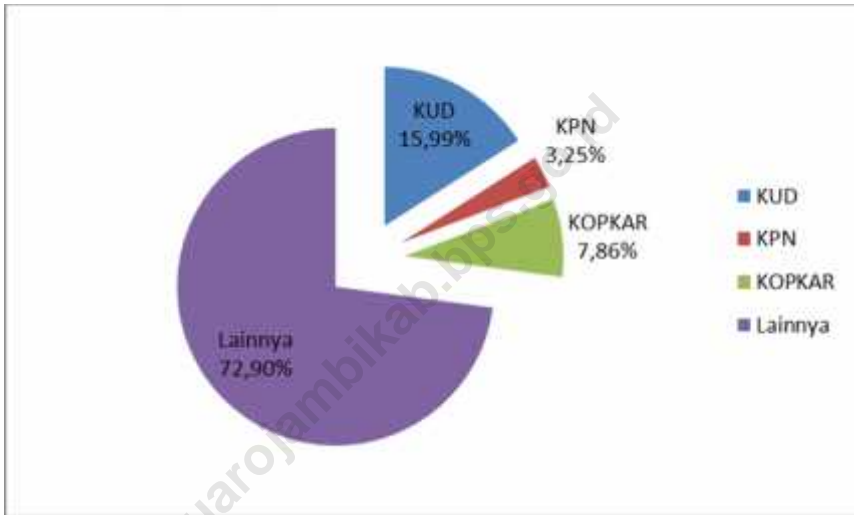
Pedagang di Kabupaten Muaro Jambi didominasi oleh pedagang kecil. Jumlah pedagang tahun 2017 sebesar 3.152 orang.

Traders in Muaro Jambi regency is dominated by small traders. The number of trader in 2017 was 3.152 people.

Di Kabupaten Muaro Jambi terdapat 31 pasar tradisional yang tersebar di 9 kecamatan.

In Muaro Jambi there are 31 traditional markets which is gone around at 9 district.

Gambar 15 **Persentase Jumlah Koperasi Menurut Jenisnya di Kabupaten Muaro Jambi Tahun 2017**
Percentage of Cooperative by Its Type in Muaro Jambi Regency 2017



Gambar 16 Perkembangan Jumlah Sarana Perdagangan di Kabupaten Muaro Jambi, 2012-2015
Picture **The Development of Trading Facilities in Muaro Jambi Regency, 2012-2015**



Tabel 7.1 Jumlah Perusahaan Menurut Bentuk Badan Hukum di Kabupaten Muaro Jambi, 2013–2017
Table *Number of Establishments by Type of Business Entity in Muaro Jambi Regency, 2013–2017*

Type Badan Hukum <i>Type of Business Entity</i>	2013	2014	2015	2016	2017
(1)	(2)	(3)	(4)	(5)	(6)
Perseroan Terbatas (PT)	55	58	60	60	64
Perseroan Komanditer (CV)	14	15	15	16	16
Koperasi	333	346	358	366	368
Perorangan (PO)	2 010	2 015	2 030	2 065	2 116
Jumlah/Total	2 412	2 434	2 463	2 507	2 564

Sumber: Dinas Perindustrian, Perdagangan, Koperasi, dan UKM Kabupaten Muaro Jambi

Source: *Industry and Trade Service of Muaro Jambi Regency*

Tabel 7.2 Jumlah Sarana Perdagangan Menurut Jenis di Kabupaten Muaro Jambi, 2016–2017
Table *Number of Trading Facilities by Type of Facility in Muaro Jambi Regency, 2016–2017*

Sarana Perdagangan Trading Facilities	2016	2017
(1)	(2)	(3)
Pasar	31	28
Los	111	92
Kios	300	283
Pedagang	3 152	3 152

Sumber: Dinas Perindustrian, Perdagangan, Koperasi dan UKM Kabupaten Muaro Jambi

Source: *Industry and Trade Service of Muaro Jambi Regency*

Tabel 7.3 Jumlah Sarana Perdagangan Menurut Jenis dan Kecamatan di Kabupaten Muaro Jambi, 2017
Number of Trading Facilities by Type and Subdistrict in Muaro Jambi Regency, 2017

	Kecamatan <i>Subdistrict</i>	Pasar Umum	Pasar Tradisional	Jumlah Pedagang
	(1)	(2)	(3)	(3)
1	Mestong	-	3	171
2	Sungai Bahar	-	5	633
3	Bahar Selatan	-	4	229
4	Bahar Utara	-	3	345
5	Kumpeh Ulu	-	0	-
6	Sungai Gelam	-	4	364
7	Kumpeh	-	2	161
8	Maro Sebo	-	2	291
9	Taman Rajo	-	0	-
10	Jambi Luar Kota	-	3	395
11	Sekernan	-	2	563
	Muaro Jambi	0	28	3 152

Sumber: Dinas Perindustrian, Perdagangan, Koperasi dan UKM Kabupaten Muaro Jambi
Source: *Industry and Trade Service of Muaro Jambi Regency*

Tabel 7.4 Jumlah Koperasi Menurut Jenis Koperasi dan Kecamatan di Kabupaten Muaro Jambi, 2017
Number of Cooperatives by Type of Cooperative and Subdistrict in Muaro Jambi Regency, 2017

Kecamatan Subdistrict		KUD	KPN	KOPKAR	Lainnya Other	Jumlah Total
(1)		(2)	(3)	(4)	(5)	(6)
1	Mestong	4	0	1	21	26
2	Sungai Bahar	11	0	0	20	31
3	Bahar Selatan	6	0	2	7	15
4	Bahar Utara	6	0	9	7	22
5	Kumpeh Ulu	7	0	1	21	29
6	Sungai Gelam	6	1	3	52	62
7	Kumpeh	5	1	2	32	40
8	Maro Sebo	3	0	1	12	16
9	Taman Rajo	1	1	2	12	16
10	Jambi Luar Kota	6	3	3	33	45
11	Sekernan	4	6	5	51	66
Muaro Jambi		59	12	29	268	368

Sumber: Dinas Perindustrian, Perdagangan, Koperasi dan UKM Kabupaten Muaro Jambi

Source: Industry and Trade Service of Muaro Jambi Regency



Jumlah Wisatawan Tahun
2017 sebanyak 74 970
orang, mengalami
penurunan sebesar 5,49%

*Sampai Saat Ini Hanya
Ada **Satu Hotel** Melati
Di Kawasan Kabupaten
Muaro Jambi*

PENJELASAN TEKNIS

1. **Perusahaan** adalah suatu badan yang melakukan kegiatan ekonomi, bertujuan menghasilkan barang/jasa, terletak di suatu bangunan fisik pada lokasi tertentu, dan mempunyai catatan administrasi tersendiri mengenai produksi dan struktur biaya, serta ada seorang atau lebih yang bertanggung jawab atas resiko usaha, Badan usaha perusahaan dapat berbentuk PT, CV, Firma, PT (Persero), Perusahaan Umum (Perum) atau Perusahaan Jawatan,
2. **Perseroan terbatas (PT)** adalah suatu badan hukum untuk menjalankan usaha yang memiliki modal terdiri dari saham-saham yang pemiliknya memiliki bagian sebanyak saham yang dimilikinya, Karena modalnya terdiri dari saham-saham yang dapat diperjualbelikan, perubahan kepemilikan perusahaan dapat dilakukan tanpa perlu membubarkan perusahaan,

TECHNICAL NOTES

1. ***Enterprise** is an entity conducting economic activities to provide goods/services, located in a physical building at a particular location, and maintain business records regarding production and cost structure, as well as at least one person who is responsible for business risk, Companies can form a business entity PT, CV, Firm, PT (Persero), Public Company or Bureau Company,*
2. ***A joint stock company** is a business entity where different stocks can be bought and owned by shareholders, Each shareholder owns company stock in proportion, evidenced by his or her shares (certificates of ownership), This allows for the unequal ownership of a business with some shareholders owning a bigger proportion of a company than others do, Shareholders are able to transfer their shares to others without any effect to the continued existence of the company,*

3. **Persekutuan Komanditer (*commanditaire vennootschap* atau *CV*)** adalah suatu persekutuan yang didirikan oleh seorang atau beberapa orang yang mempercayakan uang atau barang kepada seorang atau beberapa orang yang menjalankan perusahaan dan bertindak sebagai pemimpin,
3. ***Commanditaire (Commanditaire Vennootschap or CV)*** is an alliance founded by an individual or individuals who entrusted money or goods to an individual or individuals who run the company an dact as a leader,
4. **Koperasi** adalah organisasi bisnis yang dimiliki dan dioperasikan oleh orang seorang demi kepentingan bersama, Koperasi melandaskan kegiatan berdasarkan prinsip gerakan ekonomi rakyat yang berdasarkan asas kekeluargaan,
4. ***Cooperatives*** are business organizations owned and operated by the individual for the common interest, Cooperatives base its activities on the principle of people's economic movement based on the principle of kinship,

ULASAN

Terdapat 1 (satu) hotel non bintang di Kabupaten Muaro Jambi, yang terletak di Kecamatan Jambi Luar Kota.

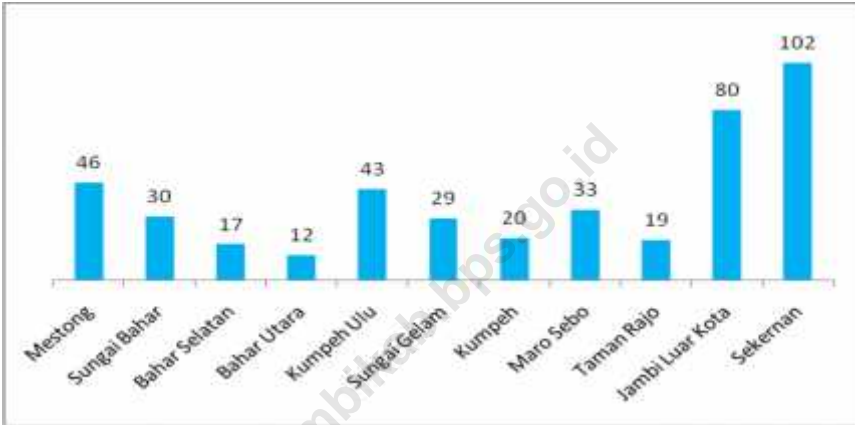
Terdapat 431 restoran dan rumah makan yang tersebar di 11 kecamatan di Kabupaten Muaro Jambi pada tahun 2017. Kecamatan Sekernan dan Jambi Luar Kota memiliki restoran dan rumah makan terbanyak di Kabupaten Muaro Jambi, yaitu masing-masing 102 dan 80 buah.

DESCRIPTION

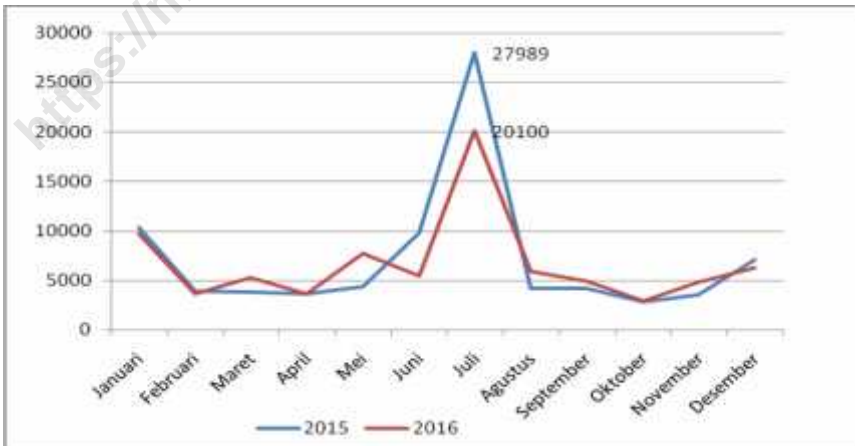
There was 1 (one) non star hotel at Muaro Jambi Regency, was at Jambi Luar Kota District.

There are 431 restaurants spread across 11 districts in Muaro Jambi Regency at 2017. Sekernan and Jambi Luar Kota has the most restaurants in Muaro Jambi Regency, each were 102 and 80 restaurants.

Gambar 17 Jumlah Restoran/ Rumah Makan di Kabupaten Muaro Jambi,2017
Picture
Number of Restaurant in Muaro Jambi Regency, 2017



Gambar 18 Jumlah wisatawan di Kabupaten Muaro Jambi, 2015-2017
Picture
Number of Tourism in Muaro Jambi Regency, 2015-2017



8.1 HOTEL/HOTEL

Tabel 8.1.1 Banyaknya Hotel di Kabupaten Muaro Jambi, 2017
Table Number of Hotel at Muaro Jambi Regency, 2017

	Nama Hotel <i>Name of Hotel</i>	Tingkatan Hotel <i>Level of Hotel</i>		Lokasi/Kecamatan <i>Location/Subdistrict</i>
		Berbintang <i>Stars</i>	Nonbintang <i>Non-Stars</i>	
	(1)	(2)	(3)	(4)
1	Hotel La Rose	-	√	Jambi Luar Kota

Sumber: BPS Kabupaten Muaro Jambi

Source: BPS-Statistics Indonesia of Muaro Jambi Regency

Tabel 8.1.2 Jumlah Akomodasi Hotel Menurut Kecamatan di Kabupaten Muaro Jambi, 2015 dan 2017
Number of Hotel Accomodations by Subdistrict in Muaro Jambi Regency, 2015 and 2017

Kecamatan Subdistrict	Hotel Hotels		Kamar* Rooms*		Tempat Tidur* Beds*	
	2015	2017	2015	2017	2015	2017
	(1)	(2)	(3)	(4)	(5)	(6)
1 Mestong	-	-	-	-	-	-
2 Sungai Bahar	-	-	-	-	-	-
3 Bahar Selatan	-	-	-	-	-	-
4 Bahar Utara	-	-	-	-	-	-
5 Kumpeh Ulu	-	-	-	-	-	-
6 Sungai Gelam	-	-	-	-	-	-
7 Kumpeh	-	-	-	-	-	-
8 Maro Sebo	-	-	-	-	-	-
9 Taman Rajo	-	-	-	-	-	-
10 Jambi Luar Kota	1	1	14	8	14	8
11 Sekernan	-	-	-	-	-	-
Muaro Jambi						

Sumber: Survei VHTL Tahun 2017

Source: VHTL Survei, 2017

8.2 PARIWISATA/TOURISM

Tabel 8.2.1 Jumlah Restoran/Rumah Makan Kecamatan di Kabupaten Muaro Jambi, 2017
Number of Restaurant by Subdistrict in Muaro Jambi Regency, 2017

	Kecamatan <i>Subdistrict</i>	Jasa Cattering <i>Cattering</i>	Rumah Makan <i>Restaurant</i>
	(1)	(2)	(3)
1	Mestong	-	14
2	Sungai Bahar	-	6
3	Bahar Selatan	-	17
4	Bahar Utara	1	12
5	Kumpeh Ulu	-	3
6	Sungai Gelam	-	11
7	Kumpeh	1	20
8	Maro Sebo	1	33
9	Taman Rajo	-	2
10	Jambi Luar Kota	-	80
11	Sekernan	5	19
	Muaro Jambi	8	217

Sumber: Dinas Pendapatan Daerah Kabupaten Muaro Jambi

Source: *Income Office Region of Muaro Jambi Regency*

Tabel 8.2.2 Jumlah Kunjungan Wisatawan per Bulan di Kabupaten Muaro Jambi, 2015-2017
Table Number of Tourist Monthly by Subdistrict in Muaro Jambi Regency, 2015-2017

	Bulan Month	2016	2017
	(1)	(2)	(3)
1	Januari	9 700	8 400
2	Februari	3 629	3 440
3	Maret	5 272	3 260
4	April	3 600	2 900
5	Mei	7 650	5 400
6	Juni	5 400	993
7	Juli	20 100	26 000
8	Agustus	5 900	3 800
9	September	4 900	4 100
10	Oktober	2 880	2 723
11	November	4 800	3 777
12	Desember	6 200	10 177
Muaro Jambi		80 031	74 970

Sumber: Dinas Kebudayaan Pemuda dan Olahraga



• **JALAN NASIONAL**
• 144,80 Km



• **JALAN PROVINSI**
• 1.71,30 Km



• **JALAN KABUPATEN**
• 1.104,2 Km



**Sampai Akhir Tahun
2017, Terdapat
6 Kantor Pos Cabang,
7 Agen Pos, 12 Warnet,
dan 163 Tower Seluller**

PENJELASAN TEKNIS

1. **Kendaraan bermotor** adalah setiap kendaraan yang digerakkan oleh peralatan teknik yang ada pada kendaraan tersebut, biasanya digunakan untuk angkutan orang atau barang di atas jalan raya selain kendaraan yang berjalan di atas rel, Kendaraan bermotor yang dicatat adalah semua jenis kendaraan kecuali kendaraan bermotor TNI/Polri dan Korps Diplomatik,
2. **Mobil penumpang** adalah setiap kendaraan bermotor yang dilengkapi dengan tempat duduk untuk sebanyak-banyaknya delapan orang, tidak termasuk tempat duduk untuk pengemudi, baik dilengkapi atau tidak dilengkapi bagasi,
3. **Mobil bis** adalah setiap kendaraan bermotor yang dilengkapi dengan tempat duduk untuk lebih dari delapan orang, tidak termasuk tempat duduk untuk pengemudi, baik dilengkapi atau tidak dilengkapi bagasi,
4. **Mobil truk** adalah setiap kendaraan bermotor yang digunakan untuk angkutan barang, selain mobil

TECHNICAL NOTES

1. **Motor vehicles** are any kind of vehicles motorized by machine set up in those vehicles, they are usually used for transporting peoples or goods on roads except vehicles moving along a railway line, The data cover all kinds of motor vehicles except those belong to Indonesia Army Force Indonesian State Police and Diplomatic Corps,
2. **Passenger cars** are any motor vehicles with no more than eight seats, excluding seat for driver, it can be with or without hoot,
3. **Buses** are large passenger cars having seats for more than eight passengers, excluding seat for driver, it can be with or without hoot,
4. **Trucks** are any motor vehicles used to transport goods excluding passenger cars, buses, and

TRANSPORTATION AND COMMUNICATION

penumpang, mobil bis dan kendaraan bermotor roda dua,

motorcycles,

5. **Kantor Pos** adalah tempat pemberi pelayanan komunikasi tertulis dan atau surat elektronik, layanan paket, layanan logistik, layanan transaksi keuangan, dan layanan keagenan pos untuk kepentingan umum, Rumah pos berfungsi sama seperti kantor pos dan kantor pos pembantu, bedanya rumah pos biasanya terletak di daerah terpencil,

5. **Post Office** is a service provider facility of written communication and or electronic mail, parcel service, logistics services, financial transaction services, and postal services to the public, Postal house has the same function as the post office and subsidiary of post office, the difference is that postal house is usually located in remote areas,

6. **Telekomunikasi** adalah setiap pemancaran, pengiriman dan atau penerimaan dari setiap informasi dalam bentuk tanda-tanda, isyarat, tulisan, gambar, suara dan bunyi melalui sistem kawat, optik, radio atau sistem elektromagnetik lainnya,

6. **Telecommunication** includes every transmitting, delivering and or receiving from every information of marking, signal, article, picture, sound and voice through strand of wire system, optic, radio or other electromagnetic system,

7. **Jaringan telekomunikasi** adalah rangkaian perangkat telekomunikasi dan kelengkapannya yang digunakan dalam bertelekomunikasi,

7. **Telecommunication network** is peripheral network of telecommunication and its equipment used in the means of telecommunication,

8. Telepon tetap kabel dalam Susenas disebut **telepon rumah** adalah jaringan telekomunikasi

8. Fixed line telephone based on Susenas called **home phone** is a telecommunication network using

menggunakan perangkat telepon tetap dengan kabel yang secara umum diatur oleh standar-standar teknis dengan menggunakan suatu nomor telepon, dikenal pula sebagai Public Switched Telephone Network (PSTN), Pada umumnya dimanfaatkan untuk telepon rumah dan jaringan internet, memiliki kemampuan menghantarkan sinyal dengan kuat dan jelas dengan biaya yang relatif lebih murah,

fixed line telephone device which is generally regulated by technical standards, using a phone number, also known as the Public Switched Telephone Network (PSTN), It is generally used for home phone and Internet networks, has the ability to deliver a strong and clear signal with a relatively low cost,

<https://muarojambikab.bps.go.id>

ULASAN

Jalan merupakan salah satu sarana penting dalam menunjang perekonomian suatu daerah. Pada tahun 2017, 83,42 persen kondisi jalan kabupaten baik, 13,22 persen rusak dan 3,36 persen rusak berat. Sementara panjang jalan aspal tahun 2017 mencapai 682,14 km jalan kabupaten dan 422,06 km masih belum diaspal.

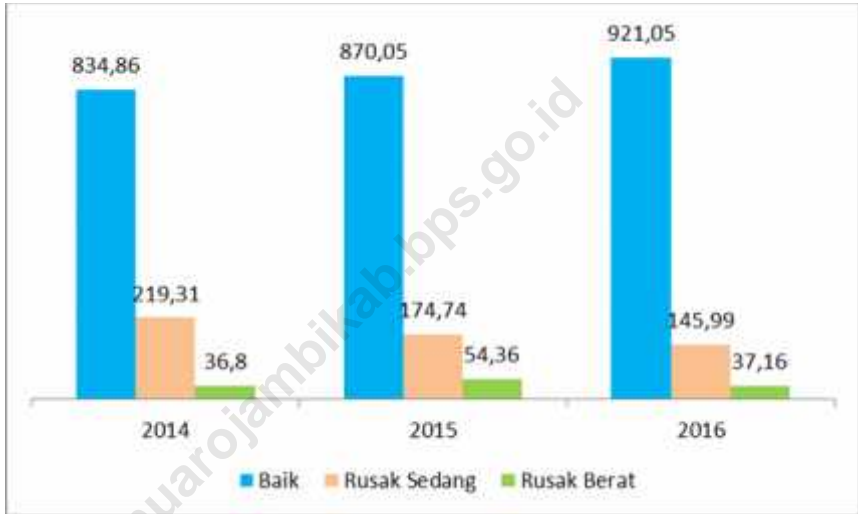
Terdapat 6 Kantor Pos Cabang yang tersebar di Kabupaten Muaro Jambi, antara lain Kecamatan Mestong, Sungai Bahar, Kumpeh, Jambi Luar Kota dan Sekernan.

DESCRIPTION

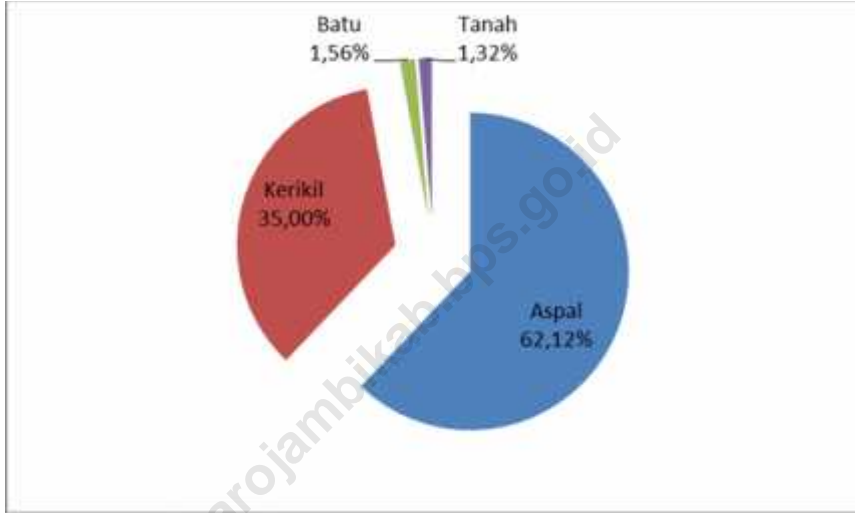
Road is one of important part in supporting area economics. In 2017, 83,42 percent was good road condition, 13,22 percent in broken condition and 3,36 percent in heavy broken. While length of road regency with asphalt surface achieved 682,14 km and 422,06 km was not asphalted yet.

There were 6 Auxiliary Post Office that spread around Muaro Jambi Regency, which are at Mestong District, Sungai Bahar District, Kumpeh District, Jaluko District and Sekernan District.

Gambar 19 Perkembangan Kondisi Jalan Kabupaten Muaro Jambi, 2011-2017
Picture
Development of Road Condition in Muaro Jambi Regency, 2011- 2017



Gambar 20 Kondisi Jenis Jalan di Kabupaten Muaro Jambi, 2017
Picture The Road Condition in Muaro Jambi Regency, 2017



9.1 TRANSPORTASI/TRANSPORTATION

Tabel 9.1.1 Panjang Jalan Menurut Kecamatan dan Pemerintahan yang Berwenang Mengelolanya di Kabupaten Muaro Jambi (km), 2017
Length of Roads by Subdistrict and Level of Government Authority in Muaro Jambi Regency (km), 2017

Kecamatan <i>Subdistrict</i>	Pemerintahan yang Berwenang Mengelola <i>Government Authority</i>			
	Negara <i>State</i>	Provinsi <i>Province</i>	Kabupaten/Kota <i>Regency/City</i>	Jumlah <i>Total</i>
(1)	(2)	(3)	(4)	(5)
1 Mestong				
2 Sungai Bahar				
3 Bahar Selatan				
4 Bahar Utara				
5 Kumpeh Ulu				
6 Sungai Gelam	Data tersedia dilevel Kabupaten/ <i>Data available at Regency Level</i>			
7 Kumpeh				
8 Maro Sebo				
9 Taman Rajo				
10 Jambi Luar Kota				
11 Sekernan				
Jumlah <i>Total</i>	144,80	171,30	1 104,20	1 420,30

Sumber: Dinas Pembangunan Umum Kabupaten Muaro Jambi

Source: Public Development Service of Muaro Jambi Regency

Tabel 9.1.2 Panjang Jalan Menurut Kecamatan dan Jenis Permukaan Jalan di Kabupaten Muaro Jambi (km), 2017
Length of Roads by Subdistrict and Type of Road Surface in Muaro Jambi Regency (km), 2017

Kecamatan Subdistrict	Jenis Permukaan Jalan/Type of Road Surface					Jumlah Total
	Aspal Pavement	Kerikil	Batu	Tanah		
(1)	(2)	(3)	(4)	(5)	(6)	
1 Mestong						
2 Sungai Bahar						
3 Bahar Selatan						
4 Bahar Utara						
5 Kumpeh Ulu						
6 Sungai Gelam	Data tersedia dilevel Kabupaten/ Data available at Regency Level					
7 Kumpeh						
8 Maro Sebo						
9 Taman Rajo						
10 Jambi Luar Kota						
11 Sekernan						
Jumlah Total	682,14	384,30	17,17	14,46	1 104,20	

Sumber: Dinas Pembangunan Umum Kabupaten Muaro Jambi

Source: Public Development Service of Muaro Jambi Regency

Tabel 9.1.3 Perkembangan Jalan Menurut Kondisi Jalan di Kabupaten Muaro Jambi (km), 2011-2017
Development of Roads by Road Condition in Muaro Jambi Regency (km), 2011-2017

Tahun Year	Kondisi Jalan/Road Condition				Jumlah Total
	Baik Good	Sedang Moderate	Rusak Damaged	Rusak Berat Severely Damaged	
(1)	(2)	(3)	(4)	(5)	(6)
2011	396,30	220,95	472,08	239,38	1 328,70
2012	485,40	175,81	411,09	175,08	1 247,38
2013	720,88		313,18	54,08	1 088,15
2014	834,86		219,31	36,08	1 090,05
2015	870,05		174,74	54,36	1 090,15
2017	921,05		145,99	37,16	1 104,20

Sumber: Dinas Pekerjaan Umum Kabupaten Muaro Jambi

Source: Public Working Service of Muaro Jambi Regency

Tabel 9.1.4 Jumlah Kendaraan Bermotor yang Membayar Pajak Menurut Jenis Kendaraan di Kabupaten Muaro Jambi, 2015-2017
Number of Motor Vehicles Paying Taxes by Type of Vehicle in Muaro Jambi Regency, 2015-2017

Jenis Kendaraan / Type of Vehicle		2016	2017
(1)		(2)	(3)
1	Sedan, Jeep, Station Wagon (Tidak Umum)	4 250	4 471
2	Sedan, Jeep, Station Wagon (Umum)	12	16
3	Bus, Mikro Bus (Tidak Umum)	18	26
4	Bus, Mikro Bus (Umum)	-	2
5	Truck, Pick Up (Tidak Umum)	2 422	2 084
6	Truck, Pick Up (Umum)	205	256
7	Kendaraan Khusus (Tidak Umum)	40	84
8	Kendaraan Khusus (Umum)	-	-
9	Sepeda Motor, Scooter	41 660	34 017
Jumlah/Total		48 607	40 956

Sumber: Kantor SAMSAT Kabupaten Muaro Jambi

Source: SAMSAT Office of Muaro Jambi Regency

9.2 KOMUNIKASI/COMUNICATION

Tabel 9.2.1 Jumlah Kantor Pos Pembantu Menurut Kecamatan di Kabupaten Muaro Jambi, 2017
Number of Auxiliary Post Office by Subdistrict in Muaro Jambi Regency, 2017

	Kecamatan <i>Subdistrict</i>	2017	Keterangan
	(1)	(2)	(3)
1	Mestong	1	Kantor Pos Cabang
2	Sungai Bahar	1	1 Kantor Pos Cabang
3	Bahar Selatan	1	Agen Pos
4	Bahar Utara	0	-
5	Kumpeh Ulu	0	-
6	Sungai Gelam	0	-
7	Kumpeh	1	Kantor Pos Cabang
8	Maro Sebo	0	-
9	Taman Rajo	0	-
10	Jambi Luar Kota	3	2 Kantor Pos Cabang dan 1 Agen Pos
11	Sekernan	1	Kantor Pos Cabang
	Jumlah Total	8	-

Sumber: Kantor Pos Jambi

Source: *Jambi Post Office*

Tabel 9.2.2 Jumlah Fasilitas Telekomunikasi dan Informatika Menurut Kecamatan di Kabupaten Muaro Jambi, 2017

	Kecamatan <i>Subdistrict</i>	Wartel	Warnet	Tower Seluller
	(1)	(2)	(3)	(4)
1	Mestong	0	0	21
2	Sungai Bahar	0	0	11
3	Bahar Selatan	0	0	6
4	Bahar Utara	0	0	8
5	Kumpeh Ulu	0	0	16
6	Sungai Gelam	0	0	24
7	Kumpeh	0	0	7
8	Maro Sebo	0	0	6
9	Taman Rajo	0	0	3
10	Jambi Luar Kota	0	6	36
11	Sekernan	0	6	25
	Jumlah Total	0	12	163

Sumber: Dinas Perhubungan Kabupaten Muaro Jambi

**REALISASI PENERIMAAN DAERAH
KABUPATEN MUARO JAMBI**



**PAD 77.926,79 juta
Rupiah**



**DANA
PERIMBANGAN
958.352,48 Juta
Rupiah**

**LAIN-LAIN
PENDAPATAN
YG SAH
177.380,46 Juta
Rupiah**

Realisasi Pajak Bumi dan Bangunan 93,98%
dengan realisasi terbesar
di Kec. Taman Rajo 124,63%
dan terendah di Kec. Kumpeh 63,93%



PENJELASAN TEKNIS

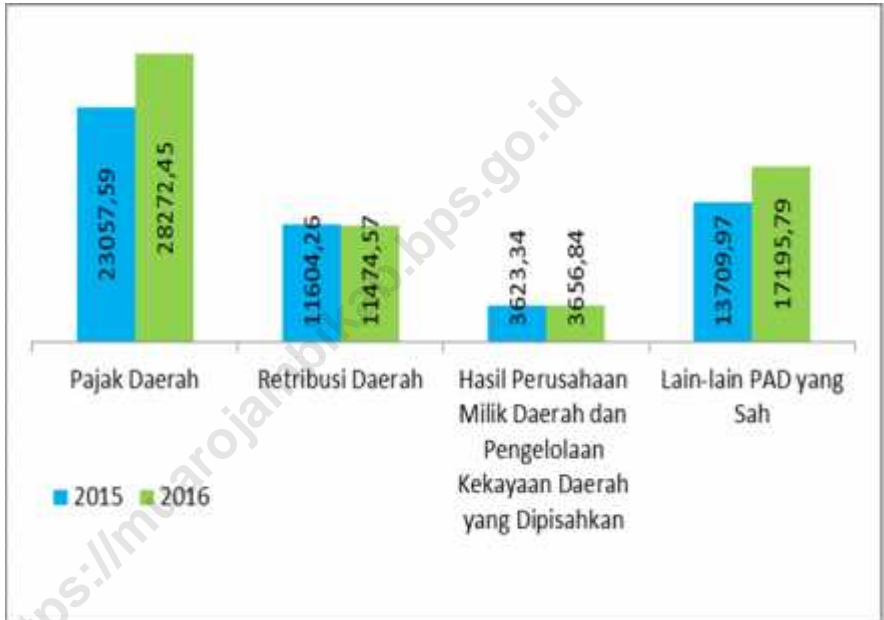
1. **Realisasi Penerimaan dan Pengeluaran Pemerintah** adalah realisasi/perhitungan APBD pada tiap tahun anggaran.
2. **Pendapatan Asli Daerah (PAD)** adalah pendapatan yang diperoleh daerah yang dipungut berdasarkan peraturan daerah sesuai dengan peraturan perundang-undangan, guna keperluan daerah yang bersangkutan dalam membiayai kegiatannya.
3. **Dana Perimbangan** adalah dana yang bersumber dari pendapatan APBN yang dialokasikan kepada Daerah untuk mendanai kebutuhan daerah dalam rangka pelaksanaan desentralisasi.
4. **Lain-lain Pendapatan yang Sah** adalah pendapatan lainnya dari pemerintah pusat dan atau dari instansi pusat, serta dari daerah lainnya.

TECHNICAL NOTES

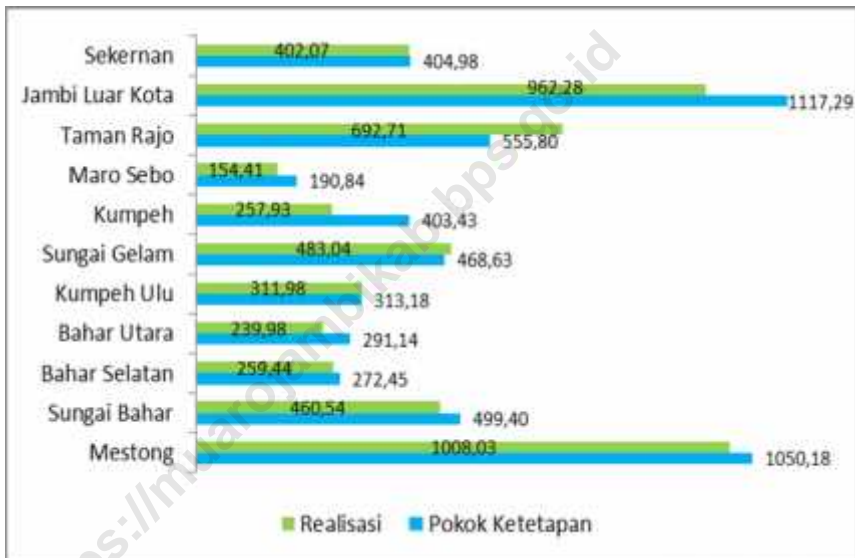
1. **Actual revenue and expenditure** is the realization/provincial budget calculations for every fiscal year.
2. **Original Local Government Revenue** is revenue that withheld based on local regulations in accordance with the legislation, for the purposes of financing their activities.
3. **Balanced Budget** is the fund coming from the state budget that allocated to regions to fund their needs in the context of decentralization.
4. **Other Legal Revenue** is other income that coming from the central government and or from the central agencies, as well as from other local government.

ULASAN	DESCRIPTION
<p>Pendapatan daerah Kabupaten Muaro Jambi selama tahun 2017 sebesar Rp 1.213.659,73 juta dengan pendapatan asli daerah sebesar Rp 77.926,79 juta atau 6,42 persen dari total pendapatan, Kontribusi terbesar pendapatan daerah Kabupaten Muaro Jambi adalah dana perimbangan, 78,96 persen dari pendapatan daerah.</p>	<p><i>Regional revenue at Muaro Jambi Regency during 2017 as much Rp1.213.659,73 million regional original income as much Rp 77.926,79 million or 6,42 percent of regional revenue, Major contribution of Muaro Jambi Regency regional revenue was balance fund, 78,96 percent of regional revenue,</i></p>
<p>Total pengeluaran pemerintah Kabupaten Muaro Jambi tahun 2017 sebesar Rp 1.246.621,14 juta, Pengeluaran pemerintah untuk belanja pegawai sebesar 36,42 % dari total pengeluaran tahun 2017,</p>	<p><i>Total government expenditure of Muaro Jambi Regency in 2017 was Rp, 1.246.621,14 million, About 36,42 percent of total government expenditure was spent for personal expenditure,</i></p>

Gambar 21 Realisasi Pendapatan Asli Daerah Menurut Jenisnya di Kabupaten Muaro Jambi, 2017 (Juta Rp)
Picture Realize of Original Local Government Revenue by Its Type in Muaro Jambi Regency, 2017



Gambar 22 Pokok Ketetapan dan Realisasi Penerimaan PBB Menurut Kecamatan di Kabupaten Muaro Jambi, 2017 (Juta RP)
Decision Fundamental and Realization of Soil and Building Tax by Subdistrict in Muaro Jambi Regency, 2017



10.1 KEUANGAN DAERAH/LOCAL FINANCE

Tabel 10.1.1 Realisasi Pendapatan Pemerintah Kabupaten Muaro Jambi Menurut Jenis Pendapatan (juta rupiah), 2016–2017
Table Actual Revenues of Government of Muaro Jambi Regency by Source of Revenues (million rupiahs), 2016–2017

Jenis Pendapatan Source of Revenues		2015	2017
(1)		(4)	(5)
1.	Pendapatan Asli Daerah (PAD) Original Local Government Revenue	60 599,65	77 926,79
1.1	Pajak Daerah/Local Taxes	28 272,45	44 941,98
1.2	Retribusi Daerah/Retributions	11 474,57	10 898,11
1.3	Hasil Perusahaan Milik Daerah dan Pengelolaan Kekayaan Daerah yang Dipisahkan Income of Regional Gov. Corporate and Management of Separated Reg. Gov. Wealth	3 656,84	5 372,33
1.4	Lain-lain PAD yang Sah/Other Original Local Gov. Revenue	17 195,79	16 714,36
2.	Dana Perimbangan /Balanced Budget	993 615,77	958 352,48
2.1	Bagi Hasil Pajak/Tax Sharing	88 167,58	88 897,26
2.2	Bagi Hasil Bukan Pajak/Sumber Daya Alam Non Tax/Natural Resources Sharing	57 689,31	41 716,14
2.3	Dana Alokasi Umum/General Allocation Funds	681 513,62	670 341,09
2.4	Dana Alokasi Khusus/Special Allocation Funds	166 245,26	157 397,99
3	Lain-lain Pendapatan yang Sah/Other Legal Revenue	132 201,69	177 380,46
3.1	Pendapatan Hibah/Grants	-	-
3.2	Dana Darurat/Emergency Funds	-	-
3.3	Dana Bagi Hasil Pajak dari Provinsi dan Pemerintah Daerah Lainnya Tax Sharing From Province And Other Local Governments	35 281,57	47 294,94
3.4	Dana Penyesuaian dan Otonomi Daerah Autonomous Region and Balancing Funds	96 737,06	117 519,28
3.5	Bantuan Keuangan dari Provinsi atau Pemerintah Daerah Lainnya Financial Assistance From Province And Other Local GovernmentGovernments	-	12 300,00
3.6	Lainnya/Other Funds	183,06	266,24
Jumlah/Total		1 186 417,11	1 213 659,73

Sumber/Source: Survei Statistik Keuangan Daerah/Financial Statistics of Provincial Government Survey

Tabel 10.1.2 Realisasi Belanja Pemerintah Kabupaten Muaro Jambi Menurut Jenis Belanja (juta rupiah), 2016–2017
Actual Expenditures of Government of Muaro Jambi Regency by Kind of Expenditures (million rupiahs), 2016–2017

Jenis Belanja Kind of Expenditures		2017
(1)		(2)
1.	Belanja Tidak Langsung / Indirect Expenditure	674 371,17
1.1	Belanja Pegawai/Personnel expenditure	454 076,68
1.2	Belanja Bunga/Retributions	-
1.3	Belanja Subsidi / Subsidies Expenditure	1 000,00
1.4	Belanja Hibah/Grant	6 521,80
1.5	Belanja Bantuan Sosial / Social Expenditure	-
1.6	Belanja Bagi Hasil kepada Provinsi/Kabupaten/Kota to Provincial/District/City and Village Government	4 569,68
1.7	Belanja Bantuan Keuangan kepada Provinsi/ Kabupaten/ Kota dan Pemerintah Desa Financial Assistance Expenditure to Provincial/ District/City and Village Government	208 203,01
1.8	Belanja Tidak Terduga / Unpredicted Expenditure	-
2.	Belanja Langsung / Direct Expenditure	572 249,97
2.1	Belanja Pegawai/Personnel expenditure	54 480,52
2.2	Belanja Barang dan Jasa Goods and Services Expenditure	149 532,76
2.3	Belanja Modal / Capital expenditure	368 236,69
Jumlah/Total		1 246 621,14

Sumber/Source: Survei Statistik Keuangan Daerah/Financial Statistics of Provincial Government Survey

Tabel 10.1.3 Pokok Ketetapan dan Realisasi Penerimaan Pajak Bumi dan Bangunan(rupiah), Tahun 2017
Decision Fundamental and Realization of Soil and Building Tax by Subdistrict in Muaro Jambi Regency (rupiahs), 2017

	Kecamatan Subdistrict	Pokok Ketetapan Decision Fundamental	Realisasi Realization	Persentase Percentage
	(1)	(2)	(3)	(4)
1	Mestong	1 050 177 545	1 008 031 039	95,99
2	Sungai Bahar	499 401 208	460 537 548	92,22
3	Bahar Selatan	272 448 110	259 442 015	95,23
4	Bahar Utara	291 137 711	239 977 476	82,43
5	Kumpeh Ulu	313 182 631	311 978 437	99,62
6	Sungai Gelam	468 632 195	483 036 477	103,07
7	Kumpeh	403 431 470	257 926 345	63,93
8	Maro Sebo	190 844 728	154 408 859	80,91
9	Taman Rajo	555 801 054	692 706 081	124,63
10	Jambi Luar Kota	1 117 291 434	962 284 873	86,13
11	Sekernan	404 976 161	402 066 468	99,28
Jumlah/Total		5 567 324 247	5 232 395 618	93,98

Sumber/Source:

Survei Statistik Keuangan Daerah/Financial Statistics of Provincial Government Survey

10.2 HARGA/PRICE

Tabel 10.2.1 Perkembangan Harga Rata-rata BBM Pertalite dan Solar per Bulan di Kabupaten Muaro Jambi, 2017
Trend of Average Prices of Gasoline and Diesel Fuel Monthly at Muaro Jambi Regency, 2017

Bulan Month	Harga di Pasaran Market Price		Harga di Pom Bensin Price at the Gas Station	
	Premium Gasoline	Solar Diesel Fuel	Pertalite Gasoline	Solar Diesel Fuel
(1)	(2)	(3)	(4)	(5)
1 Januari January	8 000	7 500	6 450	5 150
2 Februari February	8 000	7 500	6 450	5 150
3 Maret March	8 000	7 500	6 450	5 150
4 April April	8 000	7 500	6 450	5 150
5 Mei May	8 000	7 500	6 450	5 150
6 Juni June	8 000	7 500	6 450	5 150
7 Juli July	8 000	7 500	6 450	5 150
8 Agustus August	8 000	7 500	6 450	5 150
9 September September	8 000	7 500	6 450	5 150
10 Oktober October	8 000	7 500	6 450	5 150
11 November November	8 000	7 500	6 450	5 150
12 Desember December	8 000	7 500	6 450	5 150

Sumber : SPBU di Kabupaten Muaro Jambi

Source : SPBU, Muaro Jambi Regency

Tabel 10.2.2 Harga Bahan Kebutuhan Pokok di Kabupaten Muaro Jambi, 2017 (Rupiah)
Table Price of Basic Needs at Muaro Jambi Regency Monthly, 2017 (Rupiah)

Jenis Barang Type	Satuan Unit	Kualitas Quality	Januari January	Februari February	Maret March	April April
(1)	(2)	(3)	(4)	(5)	(6)	(7)
1 Beras	Kg	King	11 000	11 000	11 000	11 000
2 Daging Sapi	Kg	Biasa	120 000	120 000	120 000	120 000
3 Daging Ayam	Kg	Negeri/Ras	33 000	28 000	26 000	25 000
4 Ikan Teri	Kg	No.2	65 000	65 000	100 000	100 000
5 Susu Kental Manis	Kaleng	Indomilk	10 000	10 000	11 000	11 000
6 Susu Bubuk Instan	400 gr	Dancow	33 000	33 000	33 000	33 000
7 Telur Ayam	Kg	Negeri/Ras	18 000	20 000	18 000	18 000
8 Minyak Goreng	Liter	Curah	9 000	10 000	9 500	9 500
9 Gula Pasir	Kg	Curah	12 500	12 500	12 500	12 500
10 Minyak Tanah	Liter	Eceran	8 000	8 000	8 000	8 000
11 Detergen Bubuk	Kg	Rinso	18 000	18 000	18 000	18 000

Lanjutan Tabel/*Continued Table 10.2.2*

Jenis Barang Type	Satuan Unit	Kualitas Quality	Mei May	Juni June	Juli July	Agustus August
(1)	(2)	(3)	(4)	(5)	(6)	(7)
1 Beras	Kg	Lainnya	11 000	11 000	11 000	11 000
2 Daging Sapi	Kg	Biasa	120 000	120 000	120 000	120 000
3 Daging Ayam	Kg	Negeri/Ras	25 000	35 000	35 000	35 000
4 Ikan Teri	Kg	No.2	100 000	100 000	100 000	70 000
5 Susu Kental Manis	Kaleng	Indomilk	11 000	11 000	11 000	11 000
6 Susu Bubuk Instan	400 gr	Dancow	33 000	33 000	33 000	33 000
7 Telur Ayam	Kg	Negeri/Ras	19 000	21 000	19 000	19 000
8 Minyak Goreng	Liter	Curah	9 500	11 000	10 000	10 000
9 Gula Pasir	Kg	Curah	12 500	15 000	16 000	15 000
10 Minyak Tanah	Liter	Eceran	8 000	8 000	8 000	8 000
11 Detergen Bubuk	Kg	Rinso	18 000	18 000	18 000	18 000

Lanjutan Tabel/*Continued Table 10.2.2*

Jenis Barang <i>Type</i>	Satuan <i>Unit</i>	Kualitas <i>Quality</i>	September <i>September</i>	Oktober <i>October</i>	November <i>November</i>	Desember <i>December</i>
(1)	(2)	(3)	(4)	(5)	(6)	(7)
1 Beras	Kg	Lainnya	11 000	11 000	11 000	11 000
2 Daging Sapi	Kg	Biasa	120 000	120 000	120 000	120 000
3 Daging Ayam	Kg	Negeri/Ras	30 000	30 000	28 000	28 000
4 Ikan Teri	Kg	No.2	70 000	70 000	70 000	70 000
5 Susu Kental Manis	Kaleng/ 390 gr	Indomilk	10 000	10 000	10 000	10 000
6 Susu Bubuk Instan	400 gr	Dancow	33 000	33 000	33 000	33 000
7 Telur Ayam	Kg	Negeri/Ras	18 000	17 000	17 000	17 000
8 Minyak Goreng	Liter	Curah	12 000	11 000	11 000	11 000
9 Gula Pasir	Kg	Curah	14 000	13 500	13 000	13 000
10 Minyak Tanah	Liter	Eceran	8 000	8 000	8 000	8 000
11 Detergen Bubuk	Kg	Rinso	18 000	18 000	18 000	18 000

Sumber : Survei Harga Perdesaan

Source : Villages Price Survey

**Pengeluaran Rata-rata
Perkapita Sebulan
Untuk
Kelompok Makanan
Rp458.434,-**



**Pengeluaran
Rata-rata
Perkapita
Sebulan Untuk
Kelompok
Bukan Makanan
Rp381.957,-**

PENJELASAN TEKNIS

1. **Pengeluaran rata-rata per kapita** adalah biaya yang dikeluarkan untuk konsumsi semua anggota rumah tangga selama sebulan baik yang berasal dari pembelian, pemberian maupun produksi sendiri dibagi dengan banyaknya anggota rumah tangga dalam rumah tangga tersebut.

TECHNICAL NOTES

1. ***Per capita Average Expenditure** is the cost spent for all household members consumption during the month, whether from purchasing, giving or own production, divided by the number of household members in the household.*

<https://muarojambikab.bps.go.id>

ULASAN

DESCRIPTION

Pada tahun 2017 pengeluaran per kapita sebulan terbesar di Kabupaten Muaro Jambi berkisar di kelompok pengeluaran Rp.388.074,- – Rp.1.817.792,- dengan persentase penduduk sebesar 31,27% dari jumlah keseluruhan penduduk Muaro Jambi.

Pengeluaran rata-rata per kapita sebulan untuk kelompok makanan terbesar adalah pengeluaran untuk jenis makanan dan minuman jadi yaitu mencapai Rp97.298,- per bulan. Selanjutnya diikuti pengeluaran untuk jenis padi-padian yang mencapai Rp66.398,-.

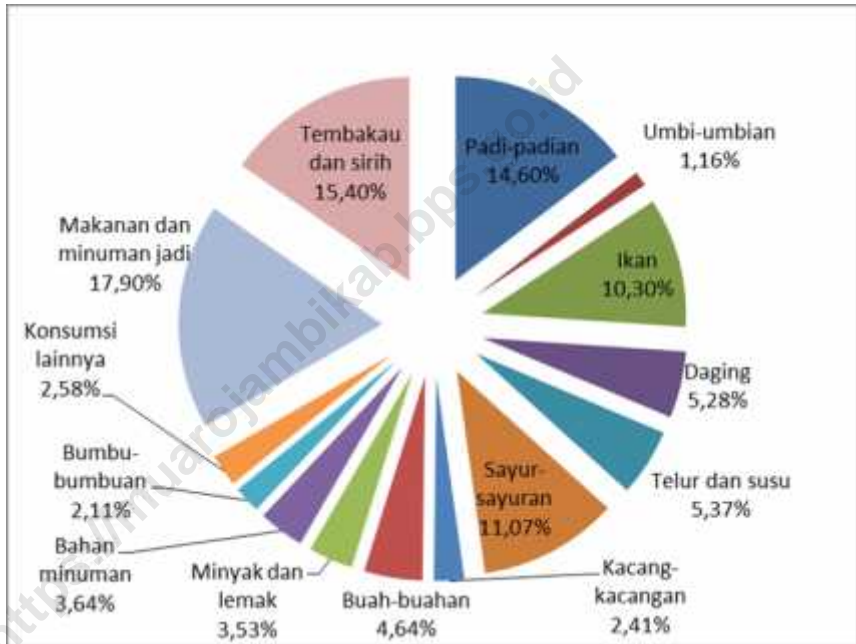
Sedangkan untuk pengeluaran rata-rata per kapita sebulan untuk kelompok non makanan terbesar adalah pengeluaran untuk perumahan, bahan bakar, penerangan, dan air yang mencapai 64,71% dari total pengeluaran untuk non makanan.

In 2017, the highest expenditure per capita per month in Muaro Jambi Regency was about Rp.388.074,- – Rp.1.817.792,- with its percentage as much as 31,27 percent of the overall population of Muaro Jambi Regency.

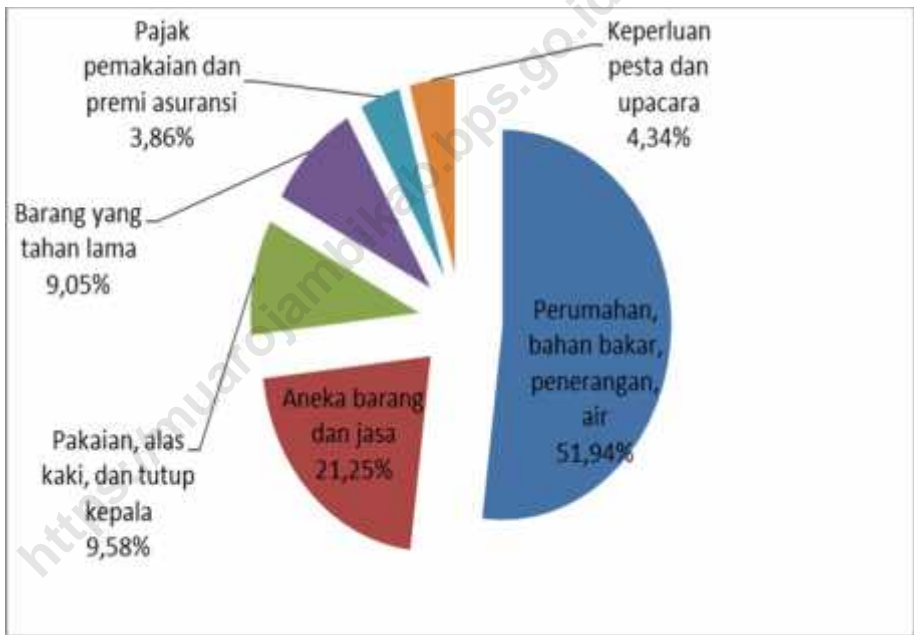
The highest of average expenditure per capita per month of food group was spending on Prepared food and beverages which was Rp97.298,-. Followed by expenditure for Cereals which reached Rp66.398,-.

As for the average expenditure per capita per month for the largest non-food groups are spending on housing, fuel, light, and water, which reached 64,71% of the expenditure for non-food.

Gambar 23 Persentase Pengeluaran Rata-rata Perkapita Sebulan Menurut Kelompok Makanan di Kabupaten Muaro Jambi, 2017
Picture Percentage of Average Expenditure Per Capita Per Month by Food Group in Muaro Jambi Regency, 2017



Gambar 24 Persentase Pengeluaran Rata-rata Perkapita Sebulan Menurut Kelompok Bukan Makanan di Kabupaten Muaro Jambi, 2017
Percentage of Average Expenditure Per Capita Per Month by Non Food Group in Muaro Jambi Regency, 2017



Tabel 11.1 **Persentase Penduduk Menurut Golongan Pengeluaran Per Kapita Sebulan di Kabupaten Muaro Jambi, 2017**
Percentage of Population by Expenditure Per Capita Per Month Class in Muaro Jambi Regency, 2017

Golongan Pengeluaran <i>Expenditure Class</i> (rupiah)	Persentase Penduduk <i>Percentage of Population</i>
(1)	(2)
< 199 999	0,00
200 000 – 299 999	3,23
300 000 – 499 999	26,64
500 000 – 749 999	31,27
750 000 – 999 999	16,60
1 000 000 – 1 499 999	13,31
1 500 000 +	8,95
Jumlah/Total	100,00

Sumber : Survei Sosial Ekonomi Nasional
Source : National Socioeconomic Survey

Tabel 11.2 Pengeluaran Rata-rata Perkapita Sebulan Menurut Golongan Pengeluaran dan Kelompok Barang di Kabupaten Muaro Jambi, 2017
Average Expenditure Per Capita Per Month by Expenditure Class and Commodity Group in Muaro Jambi Regency (rupiahs), 2017

Golongan Pengeluaran <i>Expenditure Class</i> (rupiah)	Kelompok Barang <i>Commodity Group</i>		
	Makanan <i>Food</i>	Bukan Makanan <i>Non Food</i>	Jumlah <i>Total</i>
(1)	(2)	(3)	(4)
< 199 999	0	0	0
200 000 – 299 999	168 810	95 028	263 838
300 000 – 499 999	260 839	151 633	412 472
500 000 – 749 999	372 433	232 324	604 757
750 000 – 999 999	467 554	381 520	849 074
1 000 000 – 1 499 999	643 479	570 460	1 213 939
1 500 000 +	1 160 065	1 415 128	2 575 193
Rata-rata	458 434	381 957	840 391

Sumber : Survei Sosial Ekonomi Nasional
 Source : National Socioeconomic Survey

Tabel 11.3 Pengeluaran Rata-rata Perkapita Sebulan Menurut Kelompok Makanan di Kabupaten Muaro Jambi, 2017
Average Expenditure Per Capita Per Month by Food Group in Muaro Jambi Regency, 2017

Kelompok Makanan <i>Food Group</i>	Pengeluaran Rata-rata Perkapita Sebulan <i>Average Expenditure Per Capita Per Month</i>
(1)	(2)
Padi-padian/ <i>Cereals</i>	66 398
Umbi-umbian/ <i>Tubers</i>	7 519
Ikan/ <i>Fish</i>	45 130
Daging/ <i>Meat</i>	23 337
Telur dan susu/ <i>Eggs and milk</i>	17 762
Sayur-sayuran/ <i>Vegetables</i>	53 963
Kacang-kacangan/ <i>Legumes</i>	9 558
Buah-buahan/ <i>Fruits</i>	16 911
Minyak dan lemak/ <i>Oil and fats</i>	14 709
Bahan minuman/ <i>Beverage stuffs</i>	19 416
Bumbu-bumbuan/ <i>Spices</i>	6 749
Konsumsi lainnya/ <i>Miscellaneous food items</i>	10 426
Makanan dan minuman jadi <i>Prepared food and beverages</i>	97 298
Tembakau dan sirih/ <i>Tobacco and betel</i>	68 988
Jumlah/Total	4585164

Sumber: Survei Sosial Ekonomi Nasional

Source: National Socioeconomic Survey

Tabel 11.4 Pengeluaran Rata-rata Perkapita Sebulan Menurut Kelompok Bukan Makanan di Kabupaten Muaro Jambi, 2017
Average Expenditure Per Capita Per Month by Non Food Group in Muaro Jambi Regency, 2017

Kelompok Bukan Makanan <i>Non Food Group</i>	Pengeluaran Rata-rata Perkapita Sebulan/ <i>Average Expenditure Per Capita Per Month</i>
(1)	(2)
Perumahan, bahan bakar, penerangan, air <i>Housing and household facility</i>	162 469
Aneka barang dan jasa/ <i>Goods and services</i>	38 997
Pakaian, alas kaki, dan tutup kepala <i>Clothing, footwear, and headgear</i>	25 860
Barang yang tahan lama/ <i>Durable goods</i>	8 463
Pajak pemakaian dan premi asuransi <i>Taxes and insurances</i>	11 491
Keperluan pesta dan upacara <i>Parties and ceremonies</i>	3 806
Jumlah/Total	251 087

Sumber: Survei Sosial Ekonomi Nasional

Source: National Socioeconomic Survey

5 BESAR PEMBENTUK PDRB
KABUPATEN MUARO JAMBI

2017



A PERTANIAN, KEHUTANAN DAN PERIKANAN 44,22 %

C INDUSTRI PENGOLAHAN 16,55 %

B PERTAMBANGAN DAN PENGGALIAN 9,92 %

G PERDAGANGAN BESAR DAN ECERAN; REPARASI MOBIL DAN SEPEDA MOTOR 5,76 %

F KONSTRUKSI 4,98 %

PENJELASAN TEKNIS

1. Penghitungan statistik neraca nasional mengikuti buku petunjuk yang diterbitkan oleh Perserikatan Bangsa Bangsa (PBB) dikenal sebagai Sistem Neraca Nasional (SNN), SNN adalah rekomendasi internasional tentang bagaimana menyusun ukuran aktivitas ekonomi yang sesuai dengan standar neraca baku yang didasarkan pada prinsip-prinsip ekonomi, Rekomendasi yang dimaksud dinyatakan dalam sekumpulan konsep, definisi, klasifikasi, dan aturan neraca yang disepakati secara internasional dalam mengukur indikator tertentu seperti Produk Domestik Bruto (PDB), Salah satu bentuk adaptasi pencatatan statistik nasional adalah melakukan perubahan tahun dasar PDB Indonesia dari tahun 2000 ke 2010, Perubahan tahun dasar PDB dilakukan seiring dengan mengadopsi rekomendasi PBB yang tertuang dalam Sistem Neraca Nasional 2009 (SNA 2009),
2. Produk Domestik Bruto pada tingkat nasional serta Produk Domestik Regional Bruto (PDRB) pada tingkat regional (provinsi)

TECHNICAL NOTES

1. *The method used to estimate national accounts statistics is based on the standard guidelines formed by United Nation known as System of National Accounts (SNA), SNA is the internationally agreed standard set of recommendations on how to compile measures of economic activity in accordance with strict accounting conventions based on economic principles, The recommendations are expressed in term of a set of concepts, definitions, classifications and accounting rules that comprise the internationally agreed standard for measuring indicators such as Gross Domestic Product (GDP), One of the improvement in the national statistical system is to rebase GDP form base year 2000 to 2010 in order to capture current economic condition, It is in line with the United Nations (UN) recommendation on 2009 SNA,*
2. *The basic measure of the value added arising from economic activity is known as Gross Domestic Product at the national level and Gross Regional Domestic Product*

menggambarkan kemampuan suatu wilayah untuk menciptakan nilai tambah pada suatu waktu tertentu, Untuk menyusun PDB maupun PDRB digunakan 2 pendekatan, yaitu lapangan usaha dan pengeluaran, Keduanya menyajikan komposisi data nilai tambah dirinci menurut sumber kegiatan ekonomi (lapangan usaha) dan menurut komponen penggunaannya, PDB maupun PDRB dari sisi lapangan usaha merupakan penjumlahan seluruh komponen nilai tambah bruto yang mampu diciptakan oleh sektor-sektor ekonomi atas berbagai aktivitas produksinya, Sedangkan dari sisi pengeluaran menjelaskan tentang penggunaan dari nilai tambah tersebut,

3. PDB menurut lapangan usaha mengalami perubahan klasifikasi dari 9 lapangan usaha menjadi 17 lapangan usaha, PDB menurut lapangan usaha dirinci menurut total nilai tambah dari seluruh sektor ekonomi yang mencakup lapangan usaha Pertanian, Kehutanan, dan Perikanan; Pertambangan dan Penggalian; Industri Pengolahan; Pengadaan Listrik dan Gas; Pengadaan Air, Pengelolaan Sampah, Limbah dan Daur Ulang; Konstruksi;

(GRDP) at the regional level (provinces/regencies/municipalities), To compile these statistics, two approaches have been used, i.e, "production approach" and "expenditure approach", The first approach is to measure value added produced by various kinds of economic activities, while the second approach is to measure final uses of the country's output, In other words, GDP/GRDP is the sum of total value added produced by all economic industries (activities) and the way of using it,

3. *GDP by industry classification changes from 9 sectors to 17 industries, GDP by industry is classified by types of economic activities such as Agriculture, Forestry and Fishing; Mining and Quarrying; Manufacturing; Electricity and Gas; Water supply, Sewerage, Waste Management and Remediation Activities; Construction; Wholesale and Retail Trade; Repair of Motor Vehicles and Motorcycles; Transportation and Storage; Accommodation and Food Service Activities; Information and*

Perdagangan Besar dan Eceran, Reparasi Mobil dan Sepeda Motor; Transportasi dan Pergudangan; Penyediaan Akomodasi dan Makan Minum; Informasi dan Komunikasi; Jasa Keuangan dan Asuransi; Real Estat; Jasa Perusahaan; Administrasi Pemerintahan, Pertahanan dan Jaminan Sosial Wajib; Jasa Pendidikan; Jasa Kesehatan dan Kegiatan Sosial; dan Jasa lainnya,

Communication; Financial and Insurance Activities; Real Estate Activities; Business Activities; Public Administration; Defence and Compulsory Social Security; Education; Human Health and Social Work Activities; and Other Services Activities,

4. PDB menurut pengeluaran mengalami perubahan klasifikasi dimana pengeluaran konsumsi Lembaga Non Profit yang Melayani Rumah Tangga (LNPR) yang sebelumnya termasuk bagian dari pengeluaran konsumsi rumah tangga menjadi komponen terpisah, Sehingga klasifikasi PDB menurut pengeluaran dirinci menjadi 7 komponen yaitu komponen pengeluaran konsumsi rumah tangga, pengeluaran konsumsi LNPR, pengeluaran konsumsi pemerintah, pembentukan modal tetap bruto, perubahan inventori, ekspor barang dan jasa, dan impor barang dan jasa,
5. Pengeluaran konsumsi rumah tangga mencakup berbagai pengeluaran konsumsi akhir rumah tangga atas barang dan jasa untuk

4. *GDP by expenditure classification changes where consumption expenditure Non-profit Institutions Serving Households (NPISH) previously included as part of household consumption expenditure is taken out into separate component, So that, GDP by type of expenditures is classified into: household consumption expenditure, NPISH consumption expenditure, government consumption expenditure, gross fixed capital formation, changes in inventories, exports of goods and services, and imports of goods and services,*

5. *Household consumption expenditures consist of expenditures incurred by households, which are used for both individual or collective needs,*

REGIONAL INCOME

memenuhi kebutuhan individu ataupun kelompok secara langsung, Pengeluaran rumah tangga di sini mencakup makanan dan minuman selain restoran; pakaian, alas kaki dan jasa perawatannya; perumahan dan perlengkapan rumah tangga; kesehatan dan pendidikan; transportasi dan komunikasi; restoran dan hotel serta lainnya,

6. Pengeluaran Konsumsi Pemerintah terdiri dari Pengeluaran Konsumsi Individu dan Pengeluaran Konsumsi Kolektif, Barang dan jasa individu merupakan barang dan jasa privat, dimana ciri-ciri barang privat adalah
a) Scarcity, yaitu ada kelangkaan/keterbatasan dalam jumlah; b) Excludable consumption, yaitu konsumsi suatu barang dapat dibatasi hanya pada mereka yang memenuhi persyaratan tertentu (biasanya harga); c) Rivalrous competition, yaitu konsumsi oleh satu konsumen akan mengurangi atau menghilangkan kesempatan pihak lain untuk melakukan hal serupa, Contoh barang dan jasa yang dihasilkan pemerintah dan tergolong sebagai barang dan jasa individu adalah jasa pelayanan kesehatan pemerintah di rumah sakit/puskesmas dan jasa pendidikan di sekolah/universitas

Household consumptions are classified into food and beverages other than restaurants; clothing, footwear, and related maintenance services; housing and household equipment; health and education; transport and communication; restaurants and hotels; and others,

6. *Government consumption expenditure consists of Individual Consumption Expenditure and Collective Consumption Expenditure, Individual goods and services are private goods and services, which the characteristics of private goods is a) Scarcity, that there is a scarcity/limited in number; b) Excludable consumption, the consumption of goods can be limited only to those who meet certain requirements (usually the price); c) Rivalrous competition, ie consumption by the consumer will reduce or eliminate the chance of another party to do so, Examples of goods and services produced by government and classified as goods and services of individuals is the government health services in hospitals/health centers and education services in schools/universities, Collective goods and services equivalent to*

negeri, Sedangkan barang dan jasa kolektif ekuivalen dengan barang publik yang memiliki ciri a) Non rivalry, yaitu penggunaan satu konsumen terhadap suatu barang tidak mengurangi kesempatan konsumen lain untuk juga mengkonsumsi barang tersebut; b) Non excludable, yaitu apabila suatu barang publik tersedia, maka tidak ada yang dapat menghalangi siapapun untuk memperoleh manfaat dari barang tersebut atau dengan kata lain setiap orang memiliki akses ke barang tersebut, Contoh barang dan jasa yang dihasilkan pemerintah dan tergolong sebagai barang dan jasa kolektif adalah jasa pertahanan yang dilakukan TNI dan keamanan yang dilakukan kepolisian,

public goods characterized by a) Non-rivalry, namely the use of a consumer for an item does not reduce the chance of another consumer to also consume goods; b) Non-excludable, i.e, when a public good available, then nothing can hinder anyone to benefit from the goods or in other words everyone has access to the goods, Examples of goods and services produced by government and classified as collective goods and services is carried military defense services and the police's security,

7. Pembentukan Modal Tetap Bruto (PMTB) mencakup pengadaan, pembuatan, dan pembelian barang modal, Barang modal dimaksud adalah barang-barang yang digunakan untuk proses produksi, tahan lama atau yang mempunyai umur pemakaian lebih dari satu tahun seperti bangunan, mesin-mesin dan alat angkutan, Termasuk pula di sini perbaikan besar (berat) yang sifatnya memperpanjang umur atau mengubah bentuk atau

7. *Gross Fixed Capital Formation (GFCF) includes procurement, manufacture, and the purchase of capital goods, Capital goods are goods which are used for the production process, durable or have a service life of more than one year such as buildings, machinery, and transportation equipment, Including here: huge improvement that are to extend the life or changing the shape or the capacity of the capital goods, Capital expenditures for military purposes*

REGIONAL INCOME

kapasitas barang modal tersebut, Pengeluaran barang modal untuk keperluan militer juga dicakup sebagai PMTB, Klasifikasi komponen PMTB dibagi menjadi 6 sub komponen yaitu Konstruksi; Mesin dan Peralatan; Kendaraan; Peralatan Lainnya; Cultivated Biological Resources (CBR) dan Produk Kekayaan Intelektual,

8. Ekspor barang dan jasa merupakan transaksi perdagangan barang dan jasa dari penduduk (residen) ke bukan penduduk (nonresiden), Impor barang dan jasa adalah transaksi perdagangan dari bukan penduduk ke penduduk, Ekspor atau impor barang terjadi pada saat terjadi perubahan hak kepemilikan barang antara penduduk dengan bukan penduduk (dengan atau tanpa perpindahan fisik barang tersebut), Pada PDB dengan tahun dasar 2010, ekspor dan impor barang dirinci menjadi nonmigas dan migas,
9. Produk Domestik Bruto maupun agregat turunannya disajikan dalam 2 (dua) versi penilaian, yaitu atas dasar "harga berlaku" dan atas dasar "harga konstan", Disebut sebagai harga berlaku karena seluruh agregat dinilai dengan

are also covered as GFCF, GFCF component are classified into six sub-components: Construction; Machinery and Equipment; vehicle; Other equipment; Cultivated Biological Resources (CBR) and Intellectual Property Product,

8. *Exports of goods and services consist of transactions of goods and services from residents to non-residents, Imports of goods and services consist of transaction of goods and services from non-residents to residents, Exports and imports of goods occur when there are changes in ownership of goods between residents and non-residents (with or without physical movements of goods across frontiers), On the GDP at 2010 basic year, exports and imports of goods specified into non oil and gas and oil and gas,*
9. *GDP and its aggregations are presented in two forms: at current market prices and at constant base year market prices, In presenting current market prices, all aggregates are valued at current market prices, while base year constant market prices are shown*

menggunakan harga pada tahun berjalan, sedangkan harga konstan penilaiannya didasarkan kepada harga satu tahun dasar tertentu, dalam publikasi ini digunakan harga tahun 2010,

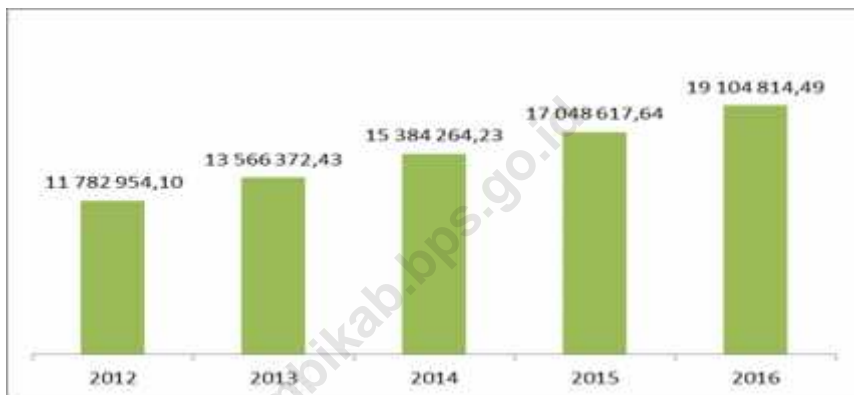
by valuing all aggregates at fixed base year prices, Year of 2010 is used as the base year in this publication,

10. Laju pertumbuhan Produk Domestik Bruto diperoleh dari perhitungan PDB atas dasar harga konstan, Diperoleh dengan cara mengurangi nilai PDB pada tahun ke-n terhadap nilai pada tahun ke n-1 (tahun sebelumnya), dibagi dengan nilai pada tahun ke n-1, dikalikan dengan 100 persen, Laju pertumbuhan menunjukkan perkembangan agregat pendapatan dari satu waktu tertentu terhadap waktu sebelumnya,

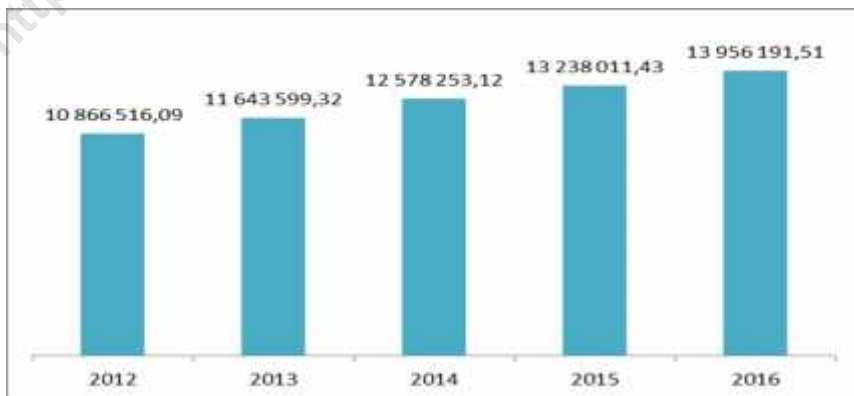
10. *Growth rate of Gross Domestic Product is derived from GDP at constant market prices, It is obtained by subtracting the value of GDP year n with the value of GDP year n-1, divided by the value of GDP year n-1 then multiplied by 100 percent, The growth rate of GDP explains the income growth during the given period,*

ULASAN	DESCRIPTION
<p>PDRB Kabupaten Muaro Jambi atas dasar harga berlaku tahun 2017 yaitu sebesar Rp.21.282.500,8 juta. Sedangkan PDRB Kabupaten Muaro Jambi atas dasar harga konstan 2010 adalah sebesar Rp.14.662.153,9 juta.</p>	<p><i>GDRP of Muaro Jambi Regency at current prices 2017 was about Rp.21.282.500,8 million. Meanwhile GDRP of Muaro Jambi Regency at constant prices 2010 was about Rp.14.662.153,9 million.</i></p>
<p>Pertumbuhan ekonomi Kabupaten Muaro Jambi pada tahun 2017 mencapai 5,43 persen. Pertumbuhan tersebut lebih tinggi dibanding tahun sebelumnya (5,24 persen).</p>	<p><i>Economic growth of Muaro Jambi Regency in 2017 achieved 5,43 percent. It was higher than previous year (5,24 percent).</i></p>
<p>Sektor dengan sumbangan terbesar atas pertumbuhan ekonomi Kabupaten Muaro Jambi tahun 2017 adalah Sektor Pertanian dengan 44,22 persen dari total pertumbuhan regional.</p>	<p><i>Highest contribution of growth rate of Muaro Jambi Regency in 2017 was given by Agriculture sector with 44,22 percent of total growth rate.</i></p>

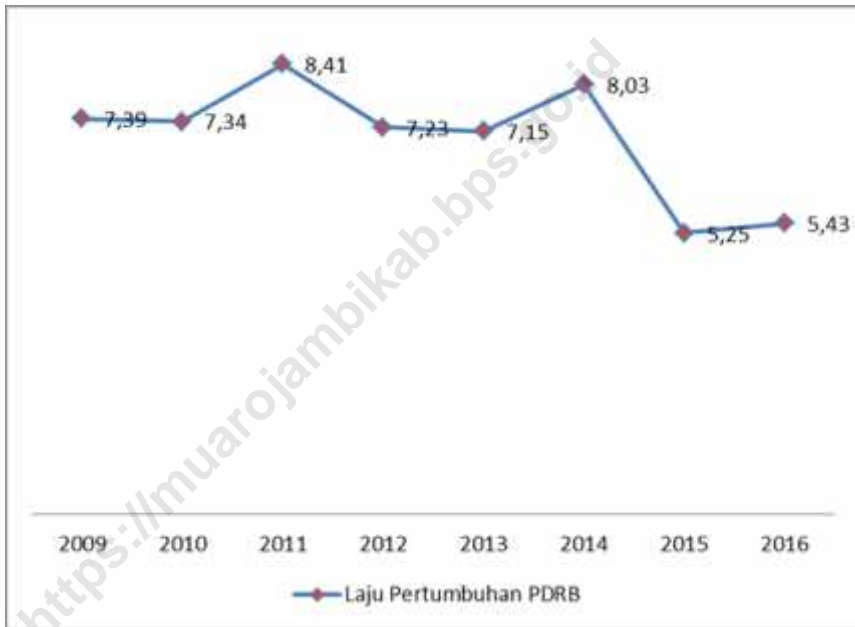
Gambar 25 Perkembangan PDRB Atas Dasar Harga Berlaku di Kabupaten Muaro Jambi (juta rupiah), 2012-2017
Picture **Development of GDRP at Current Market Prices in Muaro Jambi Regency (million rupiahs), 2012- 2017**



Gambar 26 Perkembangan PDRB Atas Dasar Harga Konstan 2010 di Kabupaten Muaro Jambi (juta rupiah), 2012-2017
Picture **Development of GDRP at 2010 Constant Market Prices in Muaro Jambi Regency (million rupiahs), 2012-2017**



Gambar 27 Laju Pertumbuhan Ekonomi Kabupaten Muaro Jambi, 2009-2017
Picture Economic Growth Rate of Muaro Jambi Regency, 2009-2017



Tabel 12.1 Produk Domestik Regional Bruto Atas Dasar Harga Berlaku Menurut Lapangan Usaha di Kabupaten Muaro Jambi (Juta rupiah), 2014–2017
Gross Regional Domestic Product at Current Market Prices by Industry in Muaro Jambi Regency (Million rupiahs), 201–2017

Lapangan Usaha <i>Industry</i>		2014	2015	2016	2017
(1)		(2)	(3)	(4)	(5)
1	Pertanian, Kehutanan, dan Perikanan	6 441 744,08	7 392 968,12	8 511 998,03	9 411 206,8
2	Pertambangan dan Penggalian	2 024 897,91	1 799 222,29	1 814 786,83	2.112.071,8
3	Industri Pengolahan	2 542 521,12	2 842 227,13	3 111 858,37	3.436.715,6
4	Pengadaan Listrik dan Gas	4 511,24	5 584,66	6 758,28	7.963,3
5	Pengadaan Air, Pengelolaan Sampah, Limbah dan Daur Ulang	16 178,04	18 101,21	20 432,18	22.311,4
6	Konstruksi	772 757,26	856 022,01	949 525,72	1.060.513,9
7	Perdagangan Besar dan Eceran; Reparasi Mobil dan Sepeda Motor	778 627,15	914 858,85	1 073 252,30	1.225.687,0
8	Transportasi dan Pergudangan	524 080,07	597 562,21	670 092,28	728.796,7
9	Penyediaan Akomodasi dan Makan Minum	101 867,47	113 981,57	128 067,34	142.692,3
10	Informasi dan Komunikasi	352 213,42	413 158,98	480 143,87	557.191,1
11	Jasa Keuangan dan Asuransi	277 268,03	298 616,11	334 145,99	363.618,4
12	Real Estate	192 815,24	226 425,82	263 722,68	291.888,2
13	Jasa Perusahaan	182 758,30	204 834,68	232 358,81	263.631,3
14	Administrasi Pemerintahan, Pertahanan dan Jaminan Sosial Wajib	538 516,43	659 342,37	712 242,74	770.567,2
15	Jasa Pendidikan	287 213,70	315 165,75	352 884,04	391.562,5
16	Jasa Kesehatan dan Kegiatan Sosial	147 074,26	165 167,30	187 411,98	209.439,1
17	Jasa lainnya	199 220,51	225 378,57	255 133,05	286.644,2
Produk Domestik Regional Bruto <i>Gross Regional Domestic Bruto</i>		15 384 264,23	17 48 617,64	19 104 814,49	21 282 500,8

Sumber: BPS Kabupaten Muaro Jambi

Source: BPS-Statistics Indonesia of Muaro Jambi Regency

Tabel 12.2 Produk Domestik Regional Bruto Atas Dasar Harga Konstan 2010 Menurut Lapangan Usaha di Kabupaten Muaro Jambi (juta rupiah), 2014–2017
Gross Regional Domestic Product at 2010 Constant Market Prices by Industry in Muaro Jambi Regency (million rupiahs), 2014–2017

Lapangan Usaha Industry		2014	2015	2016	2017
(1)		(2)	(3)	(4)	(5)
1	Pertanian, Kehutanan, dan Perikanan	5 152 320,64	5 468 643,89	5 821 206,02	6.123.009,1
2	Pertambangan dan Penggalian	1 754 331,65	1 753 058,06	1 796 615,04	1.865.322,3
3	Industri Pengolahan	2 151 274,95	2 279 958,08	2 379 598,54	2.483.137,2
4	Pengadaan Listrik dan Gas	4 350,11	4 596,06	4 917,92	5.022,8
5	Pengadaan Air, Pengelolaan Sampah, Limbah dan Daur Ulang	12 105,82	12 597,99	13 240,49	13.743,6
6	Konstruksi	661 703,78	703 457,29	748 126,83	804.984,5
7	Perdagangan Besar dan Eceran; Reparasi Mobil dan Sepeda Motor	588 896,90	633 825,56	679 817,95	726.237,7
8	Transportasi dan Pergudangan	444 302,75	470 003,30	491 236,64	511.639,1
9	Penyediaan Akomodasi dan Makan Minum	76 825,24	81 525,66	86 737,02	92.364,9
10	Informasi dan Komunikasi	289 184,32	311 300,27	333 110,48	359.093,1
11	Jasa Keuangan dan Asuransi	219 746,19	227 305,65	241 953,98	252.244,6
12	Real Estate	154 905,47	159 352,46	168 116,84	177.380,1
13	Jasa Perusahaan	151 454,84	158 482,24	167 515,73	177.097,6
14	Administrasi Pemerintahan, Pertahanan dan Jaminan Sosial Wajib	399 442,89	424 847,46	439 844,57	455.371,1
15	Jasa Pendidikan	226 530,67	236 585,34	249 881,43	261.550,9
16	Jasa Kesehatan dan Kegiatan Sosial	118 945,25	129 617,22	139 714,40	148.502,4
17	Jasa lainnya	171 931,66	182 854,90	194 557,61	205.452,8
Produk Domestik Regional Bruto Gross Regional Domestic Bruto		12 578 253,12	13 238 011,43	13 956 191,51	14 662 153,9

Sumber: BPS Kabupaten Muaro Jambi

Source: BPS-Statistics Indonesia of Muaro Jambi Regency

Tabel 12.3 Distribusi Persentase Produk Domestik Regional Bruto Atas Dasar Harga Berlaku Menurut Lapangan Usaha di Kabupaten Muaro Jambi (persen), 2014–2017
Percentage Distribution of Gross Regional Domestic Product at Current Market Prices by Industry in Muaro Jambi Regency (percent), 2014–2017

Lapangan Usaha <i>Industry</i>		2014	2015	2016	2017
(1)		(2)	(3)	(4)	(5)
1	Pertanian, Kehutanan, dan Perikanan	41,87	43,37	44,55	44,22
2	Pertambangan dan Penggalian	13,16	10,55	9,50	9,92
3	Industri Pengolahan	16,53	16,67	16,29	16,15
4	Pengadaan Listrik dan Gas	0,03	0,03	0,04	0,04
5	Pengadaan Air, Pengelolaan Sampah, Limbah dan Daur Ulang	0,11	0,11	0,11	0,10
6	Konstruksi	5,02	5,02	4,97	4,98
7	Perdagangan Besar dan Eceran; Reparasi Mobil dan Sepeda Motor	5,06	5,37	5,62	5,76
8	Transportasi dan Pergudangan	3,41	3,51	3,51	3,42
9	Penyediaan Akomodasi dan Makan Minum	0,66	0,67	0,67	0,67
10	Informasi dan Komunikasi	2,29	2,42	2,51	2,62
11	Jasa Keuangan dan Asuransi	1,80	1,75	1,75	1,71
12	Real Estate	1,25	1,33	1,38	1,37
13	Jasa Perusahaan	1,19	1,20	1,22	1,24
14	Administrasi Pemerintahan, Pertahanan dan Jaminan Sosial Wajib	3,50	3,87	3,73	3,62
15	Jasa Pendidikan	1,87	1,85	1,85	1,84
16	Jasa Kesehatan dan Kegiatan Sosial	0,96	0,97	0,98	0,98
17	Jasa lainnya	1,29	1,32	1,34	1,35
Produk Domestik Regional Bruto <i>Gross Regional Domestic Bruto</i>		100,00	100,00	100,00	100,00

Sumber: BPS Kabupaten Muaro Jambi
BPS-Statistics Indonesia of Muaro Jambi Regency

Source:

Tabel 12.4 Laju Pertumbuhan Produk Domestik Regional Bruto Atas Dasar Harga Konstan 2010 Menurut Lapangan Usaha di Kabupaten Muaro Jambi (persen), 2014–2017
Table **Growth Rate of Gross Regional Domestic Product at 2010 Constant Market Prices by Industry in Muaro Jambi Regency (percent), 2014–2017**

Lapangan Usaha Industry		2014	2015	2016	2017 ^{xx}
(1)		(2)	(3)	(4)	(5)
1	Pertanian, Kehutanan, dan Perikanan	11,12	6,14	6,45	5,18
2	Pertambangan dan Penggalian	2,19	-0,07	2,48	3,82
3	Industri Pengolahan	7,21	5,98	4,37	4,35
4	Pengadaan Listrik dan Gas	5,08	2,31	7,00	2,13
5	Pengadaan Air, Pengelolaan Sampah, Limbah dan Daur Ulang	3,20	4,07	5,10	3,80
6	Konstruksi	6,98	6,31	6,35	7,60
7	Perdagangan Besar dan Eceran; Reparasi Mobil dan Sepeda Motor	6,92	7,63	7,26	6,83
8	Transportasi dan Pergudangan	8,24	5,78	4,52	4,15
9	Penyediaan Akomodasi dan Makan Minum	14,98	6,12	6,39	6,49
10	Informasi dan Komunikasi	6,00	7,65	7,01	7,80
11	Jasa Keuangan dan Asuransi	4,31	3,44	6,44	4,25
12	Real Estate	3,17	2,87	5,50	5,51
13	Jasa Perusahaan	7,80	4,64	5,70	5,72
14	Administrasi Pemerintahan, Pertahanan dan Jaminan Sosial Wajib	11,89	6,36	3,53	3,53
15	Jasa Pendidikan	1,04	4,44	5,62	4,67
16	Jasa Kesehatan dan Kegiatan Sosial	16,20	8,97	7,79	6,29
17	Jasa lainnya	5,01	6,35	6,40	5,60
Produk Domestik Regional Bruto Gross Regional Domestic Bruto		8,03	5,24	5,43	5,06

Sumber: BPS Kabupaten Muaro Jambi

Source: BPS-Statistics Indonesia of Muaro Jambi Regency

Tabel 12.5 Produk Domestik Regional Bruto Atas Dasar Harga Berlaku Menurut Pengeluaran di Kabupaten Muaro Jambi (Juta rupiah), 2014–2017
Gross Regional Domestic Product at Current Market Prices by Expenditure in Muaro Jambi Regency (Million rupiahs), 2014–2017

Sektor Pengeluaran <i>Expenditure Sector</i>		2014	2015	2016	2017
(1)		(2)	(3)	(4)	(5)
1	Pengeluaran Konsumsi Rumah Tangga	7 194 255,51	7 703 969,40	8 252 562,03	9 090 679,57
2	Pengeluaran Konsumsi LNPRT	62 718,58	66 887,85	71 029,97	82 554,12
3	Pengeluaran Konsumsi Pemerintah	1 339 723,63	1 454 312,80	1 517 677,36	1 528 377,59
4	Pembentukan Modal Tetap Bruto (PMTB)	3 300 855,16	3 313 203,52	3 620 805,09	3 962 607,44
5	Perubahan Inventory	153 840,35	274 428,93	277 415,57	178 277,18
6	Ekspor Barang dan Jasa	13 990 506,05	15 053 620,68	16 524 518,93	17 673 226,85
7	Dikurangi Impor Barang dan Jasa	10 657 635,06	10 817 804,94	11 159 193,85	11 233 221,99
Produk Domestik Regional Bruto <i>Gross Regional Domestic Bruto</i>		13 566 372,43	15 384 264,23	17 048 618,24	21 282 500,77

Sumber: BPS Kabupaten Muaro Jambi

Source: BPS-Statistics Indonesia of Muaro Jambi Regency

Tabel 12.6 **Produk Domestik Regional Bruto Atas Dasar Harga Konstan 2010 Menurut Pengeluaran di Kabupaten Muaro Jambi (juta rupiah), 2014–2017**
Gross Regional Domestic Product at 2010 Constant Market Prices by Expenditure in Muaro Jambi Regency (million rupiahs), 2014–2017

	Sektor Pengeluaran	2014	2015	2016	2017
	<i>Expenditure Sector</i>				
	(1)	(2)	(3)	(4)	(5)
1	Pengeluaran Konsumsi Rumah Tangga	5 628 985,46	5 847 462,25	6 074 136,45	6 339 044,84
2	Pengeluaran Konsumsi LNPRT	49 462,27	51 653,27	52 975,60	59 331,77
3	Pengeluaran Konsumsi Pemerintah	1 007 953,79	1 017 892,77	995 036,81	1 002 766,57
4	Pembentukan Modal Tetap Bruto (PMTB)	2 667 136,77	2 606 115,05	2 734 164,85	2 878 448,92
5	Perubahan Inventory	168 759,17	205 030,97	195 518,32	138 225,48
6	Ekspor Barang dan Jasa	12 043 635,73	12 552 870,53	13 064 144,21	13 556 946,28
7	Dikurangi Impor Barang dan Jasa	8 987 680,07	9 043 013,42	9 159 784,73	9 312 609,96
	Produk Domestik Regional Bruto	11 643 599,32	12 578 253,12	13 238 011,43	14 662 153,91
	<i>Gross Regional Domestic Bruto</i>				

Sumber: BPS Kabupaten Muaro Jambi

Source: BPS-Statistics Indonesia of Muaro Jambi Regency

Tabel 12.7 Distribusi Persentase Produk Domestik Regional Bruto Atas Dasar Harga Berlaku Menurut Pengeluaran di Kabupaten Muaro Jambi (persen), 2014–2017
Percentage Distribution of Gross Regional Domestic Product at Current Market Prices by Expenditure in Muaro Jambi Regency (percent), 2014–2017

Sektor Pengeluaran <i>Expenditure Sector</i>		2014	2015	2016	2017
(1)		(2)	(3)	(4)	(5)
1	Pengeluaran Konsumsi Rumah Tangga	46,76	45,19	43,20	42,71
2	Pengeluaran Konsumsi LNPRT	0,41	0,39	0,37	0,39
3	Pengeluaran Konsumsi Pemerintah	8,71	8,53	7,94	7,18
4	Pembentukan Modal Tetap Bruto (PMTB)	21,46	19,43	18,95	18,62
5	Perubahan Inventory	1,00	1,61	1,45	0,84
6	Ekspor Barang dan Jasa	90,94	88,30	86,49	83,04
7	Impor Barang dan Jasa	69,28	63,45	58,41	52,78
Produk Domestik Regional Bruto <i>Gross Regional Domestic Bruto</i>		100,00	100,00	100,00	100,00

Sumber: BPS Kabupaten Muaro Jambi

Source: BPS-Statistics Indonesia of Muaro Jambi Regency

Tabel 12.8 Laju Pertumbuhan Produk Domestik Regional Bruto Atas Dasar Harga Konstan 2010 Menurut Pengeluaran di Kabupaten Muaro Jambi (persen), 2014–2017
Growth Rate of Gross Regional Domestic Product at 2010 Constant Market Prices by Expenditure in Muaro Jambi Regency (percent), 2014–2017

	Sektor Pengeluaran	2014	2015	2016	2017^{xx}
	<i>Expenditure Sector</i>				
	(1)	(2)	(3)	(4)	(5)
1	Pengeluaran Konsumsi Rumah Tangga	3,97	3,88	3,88	4,29
2	Pengeluaran Konsumsi LNPR	12,07	4,43	2,56	7,34
3	Pengeluaran Konsumsi Pemerintah	2,54	0,99	(2,25)	2,21
4	Pembentukan Modal Tetap Bruto (PMTB)	(0,53)	(2,29)	4,91	5,28
5	Perubahan Inventory	-	-	-	-
6	Ekspor Barang dan Jasa	2,71	4,23	4,07	3,63
7	Impor Barang dan Jasa	(0,34)	0,62	1,29	1,56
	Produk Domestik Regional Bruto	7,11	8,03	5,24	5,06
	<i>Gross Regional Domestic Bruto</i>				

Sumber: BPS Kabupaten Muaro Jambi

Source: BPS-Statistics Indonesia of Muaro Jambi Regency

JUMLAH PENDUDUK



KOTA JAMBI 583.487 jiwa

MUARO JAMBI TERBANYAK KEDUA,
421.179 jiwa

LAJU PERTUMBUHAN PDRB 2016



KOTA JAMBI 6,81%

MUARO JAMBI URUTAN KELIMA, 5,43%

Persentase penduduk miskin
berdasarkan Susenas 2016



TERTINGGI KAB TANJABTIM 12,76%



MUARO JAMBI URUTAN KESEPULUH 4,30%

ULASAN

Pada tahun 2017 jumlah penduduk terbesar di Provinsi Jambi terletak di Kota Jambi yaitu sebesar 16,87 % dari keseluruhan jumlah penduduk Provinsi Jambi. Sementara Kabupaten Muaro Jambi berada di urutan ke lima dengan jumlah penduduk sebesar 11,85 % dari jumlah penduduk Provinsi Jambi.

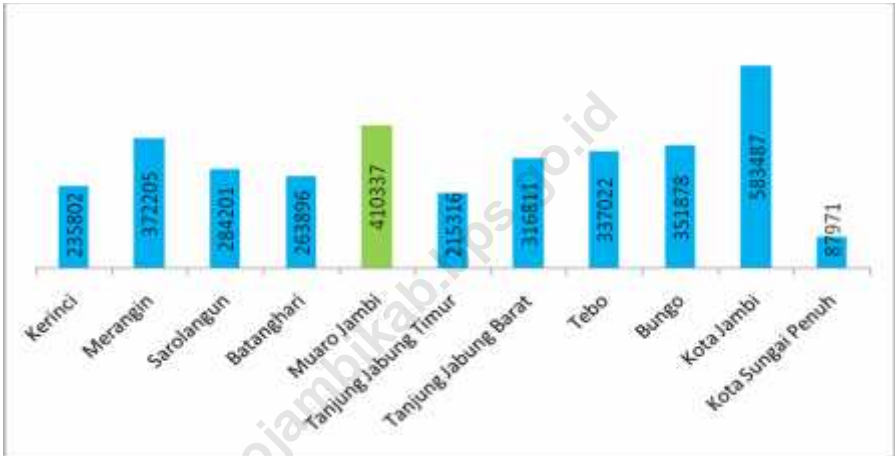
Laju pertumbuhan ekonomi Provinsi Jambi pada tahun 2017 sebesar 5,17 persen. Kota Jambi memiliki angka laju pertumbuhan ekonomi tertinggi, yaitu sebesar 6,81. Sementara laju pertumbuhan ekonomi Kabupaten Muaro Jambi sebesar 5,43 berada di urutan ke lima di Provinsi Jambi.

DESCRIPTION

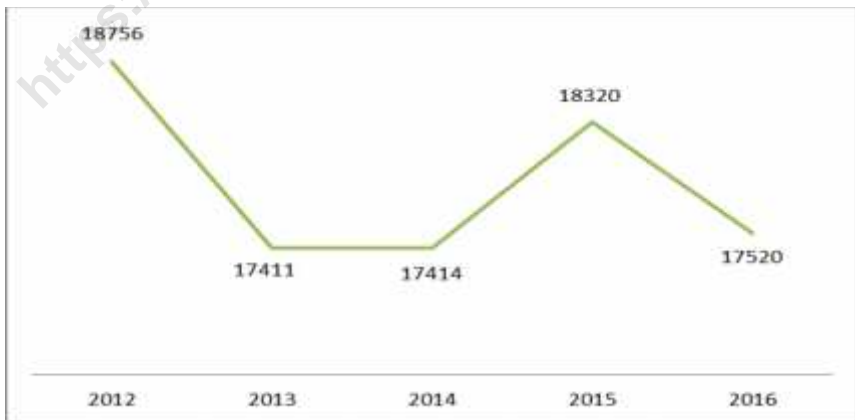
In 2017, the highest population in Jambi Province was in Jambi Municipality which was 16,87 percent from total population in Jambi Province. While Muaro Jambi Regency was in fifth position, with total population was 11,85 percent from total population in Jambi Province.

Economic growth rate of Jambi Province in 2017 was 5,17. Jambi Municipality has the highest economic growth rate, which was 6,81. While economic growth rate of Muaro Jambi Regency was 5,43 which was in fifth position in Jambi Province.

Gambar 28 Perbandingan Jumlah Penduduk Menurut Kabupaten/Kota di Provinsi Jambi, 2017
Picture **Comparison of Population by Regency/Municipality in Jambi Province, 2017**



Gambar 29 Perkembangan Jumlah Penduduk Miskin di Kabupaten Muaro Jambi, 2017
Picture **Number of poor People in Muaro Jambi Regency, 2017**



Tabel 13.1 Jumlah Penduduk Menurut Kabupaten/Kota di Provinsi Jambi, 2013–2017
Table Population by Regency/City in Jambi Province, 2012–2017

Kabupaten/Kota Regency/City	2013	2014	2015	2016	2017
(1)	(2)	(3)	(4)	(5)	(6)
1 Kerinci	233 018	234 003	234 882	235 802	235 802
2 Merangin	354 099	360 187	366 315	372 205	372 205
3 Sarolangun	266 126	272 203	278 222	284 201	284 201
4 Batanghari	253 690	257 201	260 631	263 896	263 896
5 Muaro Jambi	377 278	388 323	399 157	410 337	410 337
6 Tanjung Jabung Timur	210 599	212 084	213 670	215 316	215 316
7 Tanjung Jabung Barat	298 777	304 899	310 914	316 811	316 811
8 Tebo	318 593	324 919	330 962	337 022	337 022
9 Bungo	328 375	336 320	344 100	351 878	351 878
10 Kota Jambi	560 188	568 062	576 067	583 487	583 487
11 Kota Sungai Penuh	85 327	86 220	87 132	87 971	87 971
Jambi	3 286 070	3 344 421	3 402 052	3 458 926	3 458 926

Sumber/Source: Proyeksi Penduduk Indonesia 2011–2020/Indonesia Population Projection 2011–2020

Tabel 13.2 Laju Pertumbuhan Produk Domestik Regional Bruto Atas Dasar Harga Konstan 2010 Menurut Kabupaten/Kota di Provinsi Jambi (persen), 2012-2017
Growth Rate of Gross Regional Domestic Product at 2010 Constant Market Prices by Regency/City in Jambi Province (percent), 2012-2017

Kabupaten/Kota Regency/City	2013	2014	2015	2016	2017
(1)	(2)	(3)	(4)	(5)	(6)
1 Kerinci	6,16	9,06	6,41	6,70	6,03
2 Merangin	6,45	7,13	5,40	6,19	5,55
3 Sarolangun	7,61	5,20	3,59	4,26	4,69
4 Batanghari	6,48	7,56	4,27	4,55	4,82
5 Muaro Jambi	7,15	8,03	5,25	5,43	5,06
6 Tanjung Jabung Timur	4,57	5,81	1,81	2,70	3,13
7 Tanjung Jabung Barat	5,73	5,85	3,64	3,14	4,25
8 Tebo	7,63	8,83	5,29	5,38	5,60
9 Bungo	9,02	6,74	5,13	5,20	5,67
10 Kota Jambi	8,50	8,17	5,58	6,81	4,68
11 Kota Sungai Penuh	8,45	7,54	7,06	6,51	6,24
Jambi	7,03	6,84	7,35	4,86	4,76

Sumber: BPS Kabupaten Muaro Jambi
 Source: BPS-Statistics Indonesia of Muaro Jambi Regency

Tabel 13.3 Jumlah Penduduk Miskin Menurut Kabupaten/Kota di Provinsi Jambi, 2013–2016
Table *Number of Poor People by Regency/City in Jambi Province, 2013–2017*

Kabupaten/Kota Regency/City		2013	2014	2015	2016	2017
(1)		(2)	(3)	(4)	(5)	(6)
1	Kerinci	17 200	17 400	19 150	17 620	17 620
2	Merangin	33 100	33 900	35 770	36 890	36 890
3	Sarolangun	28 100	27 830	28 500	26 370	26 370
4	Batanghari	26 500	27 090	28 100	28 390	28 390
5	Muaro Jambi	17 411	17 414	18 320	17 520	17 520
6	Tanjung Jabung Timur	28 300	28 790	30 180	27 420	27 420
7	Tanjung Jabung Barat	34 900	35 680	39 100	37 240	37 240
8	Tebo	22 000	22 480	23 570	23 040	23 040
9	Bungo	17 300	17 340	19 520	20 960	20 960
10	Kota Jambi	50 100	50 950	55 510	51 610	51 610
11	Kota Sungai Penuh	2 800	2 880	2 980	2 750	2 750
Jambi		277 700	281 751	300 700	289 810	289 810

Sumber: Survei Sosial Ekonomi Nasional

Source: *National Socioeconomic Survey*

DATA

MENCERDASKAN BANGSA

— *Enlighten The Nation* —



**BADAN PUSAT STATISTIK
KABUPATEN MUARO JAMBI**
BPS-Statistics of Muaro Jambi Regency

Komplek Perkantoran Bukit Cinto Kenang,
Sengeti, Muaro Jambi
email : bps1505@bps.go.id
homepage : muarojambikab.bps.go.id

ISSN 0259-7586



9 770259 758540 >