

Kabupaten
MERANGIN DALAM ANGKA
Merangin Regency in Figures
2018



**BADAN PUSAT STATISTIK
KABUPATEN MERANGIN
BPS-Statistics of Merangin Regency**



Kabupaten
MERANGIN DALAM ANGKA

Merangin Regency in Figures

2018

KABUPATEN MERANGIN DALAM ANGKA
Merangin Regency in Figures
2018

ISBN: 978-602-326-107-9

No. Publikasi/*Publication Number*: 15020.1807

Katalog/*Catalogue*: 1102001.1502

Ukuran Buku/*Book Size*: 14,8 cm x 21 cm

Jumlah Halaman/*Number of Pages*: xxvi + 263 halaman/*pages*

Naskah/*Manuscript*:

Badan Pusat Statistik Kabupaten Merangin

BPS-Statistics of Merangin Regency

Penyunting/*Editor*:

Badan Pusat Statistik Kabupaten Merangin

BPS-Statistics of Merangin Regency

Gambar Kover oleh/*Cover Designed by*:

Badan Pusat Statistik Kabupaten Merangin

BPS-Statistics of Merangin Regency

Diterbitkan Oleh/*Published by*: © Badan Pusat Statistik Kabupaten Merangin/*BPS-Statistics of Merangin Regency*

Dicetak Oleh/*Printed by*:

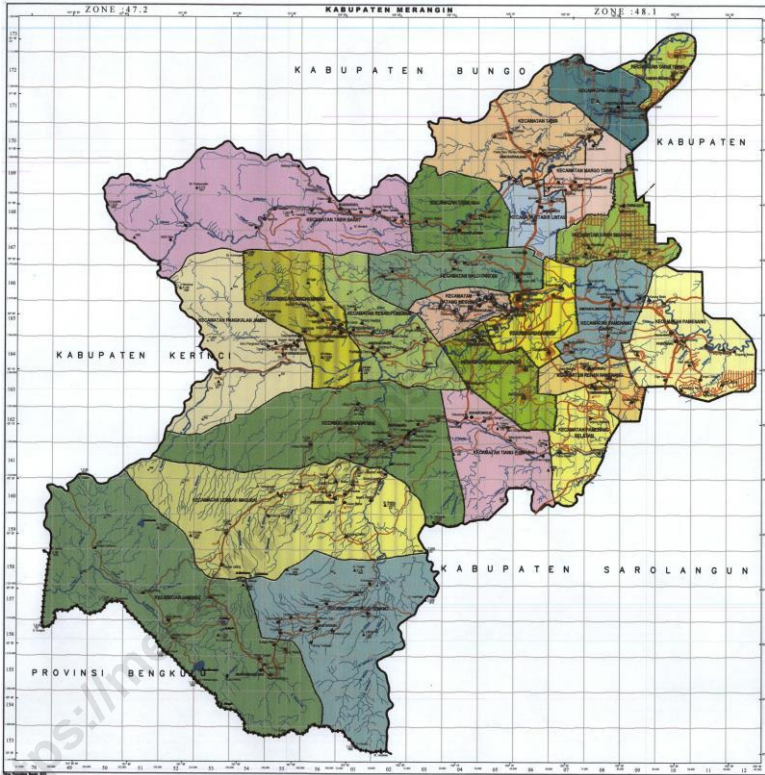
Percetakan Sinar Jaya

Dilarang mengumumkan, mendistribusikan, mengomunikasikan, dan/atau menggandakan sebagian atau seluruh isi buku ini untuk tujuan komersil tanpa izin tertulis dari Badan Pusat Statistik.

Prohibited to announce, distribute, communicate, and/or copy part or all of this book for commercial purpose without permission from BPS-Statistics Indonesia.

PETA KABUPATEN MERANGIN

Map of Merangin Regency



KEPALA BPS KABUPATEN MERANGIN
CHIEF OF BPS-STATISTICS OF MERANGIN REGENCY



Arpan Soni, SE



KATA PENGANTAR

Merangin Dalam Angka 2018 merupakan publikasi tahunan yang diterbitkan oleh Badan Pusat Statistik Kabupaten Merangin.

Publikasi ini berisikan data-data bersumber dari kegiatan rutin yang dilaksanakan oleh BPS Kabupaten Merangin dan dilengkapi dengan data dari instansi pemerintah dan swasta di wilayah Kabupaten Merangin.

Pada kesempatan ini kami ucapkan terima kasih kepada Pemerintah Kabupaten Merangin yang telah banyak membantu hingga terwujudnya publikasi ini.

Dan juga kepada semua pihak yang telah turut membantu, baik Instansi pemerintah maupun Swasta, pada kesempatan ini disampaikan penghargaan dan ucapan terima kasih yang sebesar-besarnya. Saran dan kritik demi untuk perbaikan publikasi ini sangat kami harapkan.

Semoga publikasi ini bermanfaat bagi para pemakai.

Bangko, Agustus 2018

KEPALA BADAN PUSAT STATIK

KABUPATEN MERANGIN

Arpan Soni, SE



PREFACE

Merangin In Figures 2018 is annual publication which published by Central Statistical Board Of Merangin Regency.

This publication contains data derive from routine activites was conducted by Central Statistical Board of Merangin Regency and other Institution, both government and private organization In Merangin Regency.

On this occasion, I would like to express my sincere thanks to The Government Of Merangin Regency for providing the guidance and aids to make this publication into exists.

And to all those involved in the preparation of this publication, I would like to express my sincered appreciation and graduated. Comments and suggestions are requested from users this publication to provide valuable inputs to ensure more accurate estimate

We hope this publication will be useful to it users.

Bangko, August 2018

BPS-Statistics of Merangin Regency

Chief,

Arpan Soni, SE

Daftar Isi Contents

	Halaman/Page
Kata Pengantar Kepala Badan Pusat Statistik Kabupaten Merangin/ <i>Preface Chief of BPS-Statistics of Merangin Regency</i>	xii
Daftar Isi/ <i>Contents</i>	ix
Daftar Tabel/ <i>List of Tables</i>	x
Daftar Gambar/ <i>List of Figures</i>	xxxii
Penjelasan Umum/ <i>Explanatory Notes</i>	xxxiv
1 Geografi/ <i>Geography</i>	1
2 Pemerintahan/ <i>Government</i>	11
3 Penduduk Dan Tenaga Kerja/ <i>Population And Employment</i>	61
4 Sosial/ <i>Social</i>	81
5 Pertanian/ <i>Agriculture</i>	149
6 Industri, Pertambangan, dan Energi/ <i>Industry, Mineral Resources, and Energy</i>	183
7 Perdagangan/ <i>Trade</i>	199
8 Perhubungan, Komunikasi, dan Pariwisata/ <i>Transportation, Communication, and Tourism</i>	205
9 Keuangan/ <i>Finances</i>	217
10 Pengeluaran Penduduk/ <i>Population Expenditure</i>	241
11 Produk Domestik Regional Bruto/ <i>Gross Domestic Regional Product ...</i>	249
12 Kemiskinan/ <i>Poverty</i>	263
13 Perbandingan/ <i>Comparison</i>	269

DAFTAR TABEL

List of Tables

Halaman/Page

1. GEOGRAFI

- 1.1.1 Jarak dari Ibukota Kecamatan ke Ibukota Kabupaten di Kabupaten Merangin (km), 2017
Distance between Subdistrict Capital and Regency Capital in Merangin Regency (km), 2017 6
- 1.1.2 Jarak antara Kota Bangko dengan Ibukota Kabupaten Lainnya Di Provinsi Jambi, 2017
Distance between Bangko and Other Regency Capital in Jambi Province, 2017 7
- 1.1.3 Luas Wilayah Menurut Kecamatan di Kabupaten Merangin, 2017
Total Area by Subdistrict in Merangin Regency, 2017..... 8
- 1.1.4 Tinggi Wilayah di Atas Permukaan Laut (DPL) Menurut Kecamatan di Kabupaten Merangin, 2017
Height Above Mean Sea Level (AMSL) by Subdistrict in Merangin Regency, 2017..... 9

2. PEMERINTAHAN/GOVERNMENT

- 2.1.1 Jumlah Desa/Kelurahan Menurut Kecamatan di Kabupaten Merangin, 2017
Number of Villages by Subdistrict in Merangin Regency, 2017.. 17
- 2.2.1 Susunan Anggota Komisi DPRD Kabupaten Merangin, 2017
Formation of Parliament Commission of Merangin Regency, 2016..... 18
- 2.2.2 Jumlah Anggota Dewan Perwakilan Rakyat Daerah Menurut Partai Politik dan Jenis Kelamin di Kabupaten Merangin, 2017
Number of Members of The Regional House of Representatives by Political Parties and Sex in Merangin Regency, 2017 20
- 2.2.3 Komposisi dan Persentase Anggota DPRD Menurut Fraksi di Kabupaten Merangin, 2017
Composition and Percentage of Members by Fraction of Merangin Regency, 2017..... 21
- 2.2.4 Kegiatan DPRD Kabupaten Merangin, 2017
Number of Parliament's Meetings, 2017 22
- 2.2.5 Jumlah Keputusan DPRD Kabupaten Merangin, 2013-2017

	<i>Number of Merangin Regency Parliament Decision, 2013-2017</i>	23
2.3.1	Nama Bupati Kabupaten Merangin, 1967–2017 <i>Names of Chives of Merangin Regency, 1967– 2017</i>	24
2.3.2	Jumlah Pegawai Negeri Sipil Menurut Dinas/Instansi Pemerintah dan Jenis Kelamin di Kabupaten Merangin, 2017 <i>Number of Civil Servants by Institution/Office and Sex in Merangin Regency, 2017</i>	25
2.3.3	Jumlah Pegawai Negeri Sipil Menurut Pendidikan Tertinggi yang Ditamatkan dan Jenis Kelamin di Kabupaten Merangin, 2017 <i>Number of Civil Servants by Educational Attainment and Sex in Merangin Regency, 2017</i>	28
2.3.4	Jumlah Pegawai Negeri Sipil Menurut Dinas/Instansi Pemerintah dan Golongan di Kabupaten Merangin, 2017 <i>Number of Civil Servants by Institution/Office and Hierarchy in Merangin Regency, 2017</i>	29
2.3.5	Jumlah Pegawai Negeri Sipil yang Mendapat Dana Pengembangan SDM melalui Diklat Perjenjangan, 2017 <i>Number of Civil Servants who Receive The Human Natural Resources Development Fund Through Governmental Career Training, 2017</i>	32
2.3.6	Jumlah Pegawai Negeri Sipil di Instansi Vertikal Menurut Unit Organisasi/Badan dan Jenis Kelamin di Kabupaten Merangin, 2017 <i>Number of Civil Servants of Vertical Institutions by Unit Institution and Sex in Merangin Regency, 2017</i>	33
2.3.7	Jumlah Pegawai Negeri Sipil di Instansi Vertikal Menurut Unit Organisasi/Badan dan GolonganKepangkatan di Kabupaten Merangin, 2017 <i>Number of Civil Servants of Vertical Institutions by Unit Institution and Hierarchy in Merangin Regency, 2017</i>	34
2.4.1	Banyaknya Surat Izin Mengemudi (SIM) yang Dikeluarkan Kepolisian Resort Merangin MenurutBulan dan Jenisnya, 2017 <i>Number of Driving Licenses Issued by District Police Office in Merangin by Month and Kind, 2017</i>	35
2.4.2	Banyaknya Surat Tanda Nomor Kendaraan (STNK) dan Tanda Nomor Kendaraan Bermotor (TNKB)yang Dikeluarkan Kepolisian Resort Merangin Menurut Jenis Kendaraan, 2017 <i>Number of Vehicle Registration Certificate and Vehicle Number Signs by District Police Office in Merangin by Kind of Vehicle, 2017</i>	36

2.4.3	Jumlah Pelanggaran Lalu Lintas Menurut Jenisnya di Kabupaten Merangin, 2017 <i>Number of Traffic Violation by Kind of Violation in Merangin Regency, 2017</i>	37
2.4.4	Banyaknya Pelanggaran Lalu Lintas Menurut Jenis Pekerjaan di Kabupaten Merangin, 2017 <i>Number of Traffic Violation by Occupation in Merangin Regency, 2017</i>	38
2.4.5	Banyaknya Pelanggaran Lalu Lintas dan Denda yang Dibayarkan di Kabupaten Merangin, 2017 <i>Number of Traffic Violation and Fine Paid in Merangin Regency, 2017</i>	40
2.4.6	Banyaknya Perkara yang Diterima Pengadilan Agama Menurut Bulan di Kabupaten Merangin, 2017 <i>Number of Crimes Received by Religious Court in Merangin Regency, 2017</i>	41
2.4.7	Banyaknya Perkara yang Diputuskan Pengadilan Agama Menurut Bulan di Kabupaten Merangin, 2017 <i>Number of Crimes Resolved by Islamic Court in Merangin Regency, 2017</i>	43
2.4.8	Banyaknya Kasus Pidana Diputuskan dan Terdakwa/Tertuduh Menurut Jenis Kelamin di Kabupaten Merangin, 2017 <i>Number of Crime Solved and Accused by Sex in Merangin Regency, 2017</i>	45
2.4.9	Banyaknya Perkara Pidana dan Perdata yang Masuk dan yang Telah Diputuskan oleh Pengadilan Negeri Bangko, 2010-2016 <i>Number of Civil and Criminal Cases Reported and Settled in State Court of Bangko, 2010-2016</i>	46
2.4.10	Banyaknya Perkara Masuk, Diselesaikan dan Tahanan Menurut Bulan di Kejaksaan Negeri Kabupaten Merangin, 2017 <i>Number of Crime Reported, Solved and Prisoners by Month in Public Prosecutor of Merangin Regency, 2017</i>	47
2.4.11	Banyaknya Perkara Pidana yang Dapat Diselesaikan di Kejaksaan Negeri Bangko dengan Acara Pemeriksaan Biasa/Singkat, 2017 <i>Number of Criminal Case Resolved by Public Prosecutor Office Bangko with Regular/Short Interrogation, 2017</i>	48
2.4.12	Banyaknya Narapidana Menurut Bulan dan Lamanya Hukuman di Kabupaten Merangin, 2017 <i>Number of Prisoner by Month and Time in Jail in Merangin</i>	

	<i>Regency, 2017</i>	49
2.4.13	Banyaknya Narapidana Menurut Bulan, Kelompok dan Jenis Kelamin di Kabupaten Merangin, 2017 <i>Number of Prisoners by Month, Goup and Sex in Merangin Regency, 2017</i>	51
2.4.14	Banyaknya Narapidana Menurut Jenis Kejahatan/Pelanggaran dan Jenis Kelamin di Kabupaten Merangin, 2017 <i>Number of Prisoners by Kind of Crime and Sex in Merangin Regency, 2017</i>	53
2.4.15	Banyaknya Persil Bidang Tanah yang Diberi Sertifikat di Kabupaten Merangin, 2007-2017 <i>The Amount of The Certificated Landin Merangin Regency, 2007-2017</i>	54
2.4.16	Banyaknya Peralihan Hak Atas Tanah di Kabupaten Merangin, 2007-2017 <i>The Amountof Change of The Right on Land in Merangin Regency, 2007-2017</i>	55
2.4.17	Banyaknya Pencatatan Peralihan Hak Atas Tanah di Kabupaten Merangin, 2006-2017 <i>The Amount of Registered of Land Right Change in Merangin Regency, 2006-2017</i>	56
2.4.18	Luas Tanah yang Diberi Izin Perubahan Penggunaan Tanah di Kabupaten Merangin, 2017 <i>The Amount of PermittedLand in Use Changes in Merangin Regency, 2017</i>	58
2.4.19	Luas Tanah yang Diberi Izin Lokasi di Kabupaten Merangin, 2017 <i>The Amount of The Permitted Location Landin Merangin Regency, 2017</i>	59
3.	PENDUDUK DAN TENAGA KERJA/POPULATION AND EMPLOYMENT	
3.1.1	Jumlah Penduduk dan Laju Pertumbuhan Penduduk Menurut Kecamatan di Kabupaten Merangin, 2015, 2016, dan 2017 <i>Population and Population Growth Rate by Subdistrict in Merangin Regency, 2015, 2016, and 2017</i>	67
3.1.2	Jumlah Penduduk dan Rasio Jenis Kelamin Menurut Kecamatan di Kabupaten Merangin, 2017 <i>Population and Sex Ratio by Subdistrict in Merangin Regency, 2017</i>	68

3.1.3	Distribusi dan Kepadatan Penduduk Menurut Kecamatan di Kabupaten Merangin, 2017 <i>Population Distribution and Density by Subdistrict in Merangin Regency, 2017</i>	69
3.1.4	Jumlah Penduduk Menurut Kelompok Umur dan Jenis Kelamin di Kabupaten Merangin, 2017 <i>Population by Age Group and Sex in Merangin Regency, 2017</i> ..	70
3.2.1	Jumlah Penduduk Berumur 15 Tahun Ke Atas Menurut Jenis Kegiatan Selama Seminggu yang Lalu dan Jenis Kelamin di Kabupaten Merangin, 2017 <i>Population Aged 15 Years and Over by Type of Activity During The Previous Week and Sex in Merangin Regency, 2017</i>	71
3.2.2	Jumlah Penduduk Berumur 15 Tahun Ke Atas yang Termasuk Angkatan Kerja Menurut Pendidikan Tertinggi yang Ditamatkan dan Jenis Kelamin di Kabupaten Merangin, 2015 <i>Population Aged 15 Years and Over who are in Labour Force by Educational Attainment and Sex in Merangin Regency, 2015</i>	72
3.2.3	Jumlah Penduduk Berumur 15 Tahun Ke Atas yang Termasuk Angkatan Kerja Menurut Kelompok Umur dan Jenis Kelamin di Kabupaten Merangin, 2015 <i>Population Aged 15 Years and Over who are in Labour Force by Age Group and Sex in Merangin Regency, 2015</i>	73
3.2.4	Jumlah Penduduk Berumur 15 Tahun Ke Atas yang Bekerja Selama Seminggu yang Lalu Menurut Lapangan Pekerjaan Utama dan Jenis Kelamin di Kabupaten Merangin, 2015 <i>Population Aged 15 Years and Over Who Worked During the Previous Week by Main Industry and Sex in Merangin Regency, 2015</i>	74
3.2.5	Jumlah Penduduk Berumur 15 Tahun Ke Atas yang Bekerja Selama Seminggu yang Lalu Menurut Kelompok Umur dan Jenis Kelamin di Kabupaten Merangin, 2015 <i>Population Aged 15 Years and Over Who Worked During the Previous Week by Age Group and Sex in Merangin Regency, 2015</i>	75
3.2.6	Jumlah Penduduk Berumur 15 Tahun Ke Atas yang Bekerja Selama Seminggu yang Lalu Menurut Status Pekerjaan Utama dan Jenis Kelamin di Kabupaten Merangin, 2015 <i>Population Aged 15 Years and Over Who Worked During the Previous Week by Main Employment Status and Sex in</i>	

	<i>Merangin Regency, 2015</i>	76
3.2.7	Jumlah Penduduk Berumur 15 Tahun Ke Atas yang Termasuk Pengangguran Terbuka Menurut Tingkat Pendidikan Tertinggi yang Ditamatkan dan Jenis Kelamin di Kabupaten Merangin, 2015 <i>Population Aged 15 Years and Over who were Categorized Unemployment by Educational Attainment and Sex in Merangin Regency, 2015</i>	77
3.2.8	Jumlah Penduduk Berumur 15 Tahun Ke Atas yang Termasuk Pengangguran Terbuka Menurut Kategori Pengangguran Terbuka dan Jenis Kelamin di Kabupaten Merangin, 2015 <i>Population Aged 15 Years and Over who were Categorized Unemployment by Unemployment Derivation and Sex in Merangin Regency, 2015</i>	78
3.2.9	Jumlah Transmigran Menurut Tahun Penempatan di Kabupaten Merangin <i>Numbers of Transmigrants by Year Being Placed in Merangin Regency</i>	79
 4. SOSIAL/SOCIAL		
4.1.2	Angka Partisipasi Murni (APM) dan Angka Partisipasi Kasar (APK) Menurut Jenjang Pendidikan di Kabupaten Merangin, 2017 <i>Net Enrolment Rate and Gross Enrolment Rate by Educational Level in Merangin Regency, 2017</i>	85
4.1.3	Jumlah Taman Kanak-Kanak, Murid dan Gurud di Kabupaten Merangin, 2017/2018 <i>Number of Kindergarten School, Pupils and Teachers in Merangin Regency, 2017/2018</i>	86
4.1.4	Jumlah Sekolah, Murid, Guru, dan Rasio Murid-Guru Sekolah Dasar (SD) Menurut Kecamatan di Kabupaten Merangin, 2017/2018 <i>Number of Schools, Pupils, Teachers, and Pupil-Teacher Ratio of Primary Schools by Subdistrict in Merangin Regency, 2017/2018</i>	87
4.1.5	Jumlah Sekolah, Murid, Guru, dan Rasio Murid-Guru Sekolah Menengah Pertama Menurut Kecamatan di Kabupaten Merangin, 2017/2018 <i>Number of Schools, Pupils, Teachers, and Pupil-Teacher Ratio of Junior High Schools by Subdistrict in Merangin Regency, 2017/2018</i>	88

4.1.6	Jumlah Sekolah, Murid, Guru, dan Rasio Murid-Guru Sekolah Menengah Umum Negeri Menurut Kecamatan di Kabupaten Merangin, 2017/2018 <i>Number of Schools, Pupils, Teachers, and Pupil-Teacher Ratio of Public Senior High Schools by Subdistrict in Merangin Regency, 2015/2016</i>	89
4.1.7	Jumlah Sekolah, Murid, Guru, dan Rasio Murid-Guru Sekolah Menengah Umum Swasta Menurut Kecamatan di Kabupaten Merangin, 2015/2016 <i>Number of Schools, Pupils, Teachers, and Pupil-Teacher Ratio of Private Senior High Schools by Subdistrict in Merangin Regency, 2015/2016</i>	90
4.1.8	Jumlah Sekolah, Murid, Guru, dan Rasio Murid-Guru Sekolah Menengah Kejuruan Negeri Menurut Kecamatan di Kabupaten Merangin, 2017/2018 <i>Number of Schools, Pupils, Teachers, and Pupil-Teacher Ratio of Public Vocational High Schools by Subdistrict in Merangin Regency, 2015/2016</i>	91
4.1.9	Jumlah Sekolah, Murid, Guru, dan Rasio Murid-Guru Sekolah Menengah Kejuruan Swasta Menurut Kecamatan di Kabupaten Merangin, 2015/2016 <i>Number of Schools, Pupils, Teachers, and Pupil-Teacher Ratio of Private Vocational High Schools by Subdistrict in Merangin Regency, 2015/2016</i>	92
4.1.10	Banyaknya Siswa Madrasah Aliyah Negeri dan Swasta Menurut Kecamatan di Kabupaten Merangin Tahun, 2017/2018 <i>Number of Pupils of Islamic Senior High Schools by Status and District in Merangin Regency, 2017/2018</i>	93
4.1.11	Banyaknya Siswa Madrasah Aliyah Negeri dan Swasta dan Guru Menurut Kecamatan di Kabupaten Merangin Tahun, 2017/2018 <i>Number of Pupils of Islamic Senior High Schools by Status and Teachers in Merangin Regency, 2017/2018</i>	94
4.1.12	Banyaknya Siswa Madrasah Tsanawiyah Negeri dan Swasta Menurut Kecamatan di Kabupaten Merangin Tahun, 2017/2018 <i>Number of Pupils of Islamic Junior High Schools by Status and District in Merangin Regency, 2017/2018</i>	95
4.1.13	Banyaknya Siswa Madrasah Tsanawiyah Negeri dan Swasta dan Guru Menurut Kecamatan di Kabupaten Merangin Tahun, 2016/2017	

	<i>Number of Pupils of Islamic Junior High Schools by Status and Teachers in Merangin Regency, 2017/2018.....</i>	96
4.1.14	Banyaknya Siswa Madrasah Ibtidaiyah Negeri dan Swasta Menurut Kecamatan di Kabupaten Merangin Tahun, 2017/2018 <i>Number of Islamic Elementary Schools pupils by District and Status in Merangin Regency, 2017/2018.....</i>	97
4.1.15	Banyaknya Siswa Madrasah Ibtidaiyah Negeri dan Swasta dan Guru Menurut Kecamatan di Kabupaten Merangin Tahun, 2016/2017 <i>Number of Islamic Elementary Schools and teachers by District and Status in Merangin Regency, 2017/2018.....</i>	98
4.1.16	Banyaknya Tenaga Pengajar STKIP YPM Bangko Menurut Jurusan/Program Studi, 2017/2018 <i>Number of Teacher STKIP YPM Bangko by Education Qualification, 2017/2018.....</i>	99
4.1.17	Banyaknya Mahasiswa Baru STKIP YPM Bangko Menurut Jurusan/Program Studi, 2017/2018 <i>Number of Student STKIP YPM Bangko by Education Qualification, 2016/2017.....</i>	100
4.1.18	Banyaknya Lulusan Sarjana dan Diploma Menurut Jurusan/Program Studi STKIP YPM Bangko 2016/2017 <i>Number of New Date Student Registered and Diploma by Education Qualification Graduate 2016/2017.....</i>	101
4.1.19	Banyaknya Dosen Sekolah Tinggi Agama Islam Bangko Menurut Jurusan/Program Studi, 2017/2018 <i>Number of Teacher in STAI Bangko by Educational Qualification, 2016/2017.....</i>	102
4.1.20	Banyaknya Mahasiswa STAI Bangko Menurut Jurusan/Program Studi, 2017/2018 <i>Number Student of STAI Bangko by Program Study, 2017/2018</i>	103
4.1.21	Banyaknya Mahasiswa dan Lulusan STIKES Merangin Menurut Program Studi, 2017/2018 <i>Number of Students and Graduated of Health Science College by Study Program, 2017/2018.....</i>	104
4.1.22	Banyaknya Tenaga Pengajar STIKES Merangin Menurut Program Studi dan Tingkat Pendidikan, 2017/2018 <i>Number of Teacher of The Health Science College by Study Program and Education Qualification, 2017/2018.....</i>	105

4.1.23	Banyaknya Ruang STIKES Merangin Menurut Klasifikasi, 2017 <i>Number of Room of The Health Science College by Qualification, 2017</i>	106
4.2.1	Jumlah Dokter Spesialis, Dokter Umum, dan Dokter Gigi Menurut Sarana Pelayanan Kesehatan di Kabupaten Merangin, 2017 <i>Number of Specialist Doctor, Generalist Doctor, and Dentist by Type of Health Facility in Merangin Regency, 2017</i>	107
4.2.2	Jumlah Tenaga Keperawatan Menurut Sarana Pelayanan Kesehatan di Kabupaten Merangin, 2017 <i>Number of Nursing Personnel by Type of Health Facility in Merangin Regency, 2017</i>	108
4.2.3	Jumlah Tenaga Kefarmasian Menurut Sarana Pelayanan Kesehatan di Kabupaten Merangin, 2017 <i>Number of Pharmacy Personnel by Type of Health Facility in Merangin Regency, 2017</i>	109
4.2.4	Jumlah Tenaga Kesehatan Lainnya Menurut Sarana Pelayanan Kesehatan di Kabupaten Merangin, 2015 <i>Number of Other Health Personnel by Type of Health Facility in Merangin Regency, 2015</i>	110
4.2.5	Banyaknya Puskesmas, Puskesmas Pembantu dan Posyandu di Kabupaten Merangin, 2017 <i>Number of Public Health Centre, Public Health Sub Centre and Integrated in Merangin Regency, 2017</i>	111
4.2.6	Jumlah Anak Lahir Hidup dan Lahir Mati Menurut Lingkungan Puskesmas di Kabupaten Merangin, 2017 <i>Number of Live Birth and Still Birth by Public Health Center in Merangin Regency, 2017</i>	112
4.2.7	Jumlah Anak Lahir Hidup dan Lahir Mati Menurut Lingkungan Puskesmas di Kabupaten Merangin, 2017 <i>Number of Live Birth and Still Birth by Public Health Center in Merangin Regency, 2017</i>	113
4.2.8	Banyaknya Bayi Lahir, Bayi Berat Badan Lahir Rendah (BBLR) dan Bergizi Buruk di Kabupaten Merangin, 2012-2016 <i>Number of Births, Babies with Low Birth Weights (LBW), Treated LBW, and Malnutrition Cases in Merangin Regency, 2012-2016</i> ..	114
4.2.9	Jumlah Ibu Hamil, Melakukan Kunjungan K1, Melakukan Kunjungan K4, Kurang Energi Kronis (KEK), dan Mendapat Tablet Zat Besi (Fe) di Kabupaten Merangin, 2012–2016 <i>Number of Pregnant Women, Those with One Visit and Four</i>	

	<i>Visits of Antenatal Care, Chronic Energy Deficiency (CED), and Receiving Iron Supplement in Merangin Regency, 2012–2016 ...</i>	115
4.2.10	Persentase Balita Yang Pernah Mendapat Imunisasi Menurut Jenis Imunisasi dan Jenis Kelamin di Kabupaten Merangin, 2017 <i>Percentage of Children Under Five Years Who Had Immunization by Type of Immunization and Sex in Merangin Regency, 2017...</i>	116
4.2.11	Jumlah Penderita Penyakit Menurut Kecamatan di Kabupaten Merangin, 2017 <i>Number of Patient Diseases by Subdistrict in Merangin Regency, 2016</i>	117
4.2.12	Banyaknya Klinik Dan Akseptor Keluarga Berencana Baru Dalam Kabupaten Merangin, Tahun 2016 <i>Number Of Family Planning Clinic And New Acceptor in Merangin Regency, 2017</i>	120
4.2.13	Target, Realisasi dan Persentase Akseptor KB Baru di Kabupaten Merangin, 2017 <i>Target, Realization and Percentage Of New Family Planning Acceptor In Merangin Regenci, 2017.....</i>	121
4.2.14	Jumlah Klinik dan Akseptor Keluarga Berencana Aktif di Kabupaten Merangin, 2015 <i>Number of Family Planning Clinic and Active Acceptor in Merangin Regency, 2015</i>	122
4.2.15	Target, Realisasi Dan Persentase Akseptor Kb Aktif Di Kabupaten Merangin, 2015 <i>Target, Realization and Percentage of Active Family Planning Acceptor in Merangin Regency, 2015</i>	123
4.2.16	Jumlah PUS, Realisasi dan Persentase Akseptor KB Aktif di Kabupaten Merangin, Tahun 2016 <i>Number of Couples of Childbearing Age, Realization and Percentage of Active Family Planning Acceptor in Merangin Regenci, 2017.....</i>	124
4.2.17	Banyaknya Akseptor KB Baru Menurut Alat Kontrasepsi yang Dipergunakan di Kabupaten Merangin, 2017 <i>Number of New Acceptor by Contraseptive Method in Merangin Regency, 2017</i>	125
4.2.18	Banyaknya Akseptor KB Aktif Menurut Alat Kontrasepsi yang Dipergunakan di Kabupaten Merangin, 2017 <i>Number of Active Acceptor by Contraseptive Method in Merangin Regency, 2017</i>	127
4.2.19	Banyaknya Pasien Rawat Inap Di Rumah Sakit DKT, 2017 <i>Number of Patient in DKT Hospital, 2017.....</i>	129

4.2.20	Banyaknya Pasien Rawat Jalan di Rumah Sakit DKT, 2017 <i>Number of Out General Patient in DKT Hospital, 2017</i>	130
4.2.21	Banyaknya Pasien Rawat Jalan Dengan Kartu BPJS Di RSD Kol. Abunjani, 2017 <i>Number of Out Patient with Hasth Card Insurance in Kol. Abunjani Hospital, 2017</i>	131
4.2.22	Banyaknya Pasien Rawat Inap dengan Kartu BPJS di RSD Kol. Abunjani, 2017 <i>Number of Patient with Health Insurance in Kol. Abunjani Hospital, 2017</i>	132
4.2.23	Banyaknya Pasien Rawat Jalan Umum Di RSD Kol. Abunjani, 2016 <i>Number of Out General Patient in Kol. Abunjani Hospital, 2017.</i>	133
4.2.24	Banyaknya Pasien Rawat Inap yang Menggunakan Askes Di RSD Kol. Abunjani, 2017 <i>Number of Patient with Health Insurance in Kol. Abunjani Hospital, 2017</i>	134
4.3.1	Banyaknya Tempat Ibadah di Kabupaten Merangin, 2017 <i>Number of Centres for Religions Worship in Merangin Regency, 2016</i>	135
4.3.2	Banyaknya Jemaah Haji Menurut Kecamatan dan Jenis Kelamin di Kabupaten Merangin, 2017 <i>Number of Moslem Pilgrims by Subdistrict and Sex in Merangin Regency, 2017</i>	137
4.3.3	Banyaknya Jemaah Haji yang Meninggal/Hilang Menurut Jenis Kelamin di Kabupaten Merangin, 2006-2016 <i>Number of Moslem Pilgrim who Died/Lost by Sex in Merangin Regency, 2006– 2016</i>	138
4.3.4	Banyaknya Jemaah Haji yang Diberangkatkan ke Tanah Suci Menurut Kecamatan dan Jenis Pekerjaan di Kabupaten Merangin, 2017 <i>Number of Moslem Pilgrims Who are Dispatched to The Holy Land by Subdistrict and Type of Employment in Merangin Regency, 2017.</i>	139
4.3.5	Banyaknya Jemaah Haji yang Diberangkatkan ke Tanah Suci Menurut Kecamatan dan Kelompok Umur di Kabupaten Merangin, 2017 <i>Number of Moslem Pilgrims Who are Dispatched to the Holy Land By Subdistrict and Age in Merangin Regency, 2017</i>	141
4.3.6	Banyaknya Jemaah Haji yang Diberangkatkan ke Tanah Suci	

	Menurut Kecamatan dan Kelompok Pendidikan di Kabupaten Merangin, 2017 <i>Number of Moslem Pilgrims Who are Dispatched to the Holy Land By Subdistrict and Age in Merangin Regency, 2017</i>	142
4.4.1	Banyaknya Judul Klasifikasi Buku Di Perpustakaan Umum Kabupaten Merangin, 2017 <i>Number of Title and classification Book in Public Library in Merangin Regency, 2017</i>	143
4.4.2	Banyaknya Majalah Di Perpustakaan Umum Kabupaten Merangin, 2007-2016 <i>Number of Magazine in Public Library in Merangin Regency, 2007-2016</i>	144
4.4.3	Banyaknya Anggota Perpustakaan Umum Menurut Tingkat Pendidikan Dan Jenis Kelamin Di Kabupaten Merangin, 2017 <i>Number of Members of Public Library by Educational Status and Sex in Merangin Regency, 2017</i>	145
4.4.4	Banyaknya Anggota Perpustakaan Umum Menurut Tingkat Pendidikan Dan Jenis Kelamin, Di Kabupaten Merangin, 2017 <i>Number of Members of Public Library by Educational Status and Sex in Merangin Regency, 2017</i>	146
4.4.5	Banyaknya Perpustakaan Desa Menurut Kecamatan, di Kabupaten Merangin, 2017 <i>Number of The Village Library by District in Merangin Regency, 2017</i>	147
5. PERTANIAN/AGRICULTURE		
5.1.1	Luas Panen, Produksi dan Rata-rata Produksi Padi Sawah Menurut Kecamatan di Kabupaten Merangin, 2017 <i>Harvested Area, Production and Yield Rate of Wetland Paddy by Subdistrict in Merangin Regency, 2017</i>	153
5.1.2	Luas Panen, Produksi dan Rata-rata Produksi Padi Ladang Menurut Kecamatan di Kabupaten Merangin, 2017 <i>Harvested Area, Production and Yield Rate of Dryland Paddy by Subdistrict in Merangin Regency, 2017</i>	154
5.1.3	Luas Panen, Produksi dan Rata-rata Produksi Padi (Sawah + Ladang) Menurut Kecamatan di Kabupaten Merangin, 2017 <i>Harvested Area, Production and Yield Rate of Paddy (Wetland + Dryland) by Subdistrict in Merangin Regency, 2017</i>	155

5.1.4	Luas Panen Jagung, Kedelai, Kacang Tanah, Kacang Hijau, Ubi Kayu, Ubi Jalar Menurut Kecamatan di Kabupaten Merangin (Ha), 2016 <i>Harvested Area of Maize, Soybean, Peanut, Mungbean, Cassava, and Sweet Potato by Subdistrict in Merangin Regency(Ha), 2016.....</i>	156
5.1.5	Produksi Jagung, Kedelai, Kacang Tanah, Kacang Hijau, Ubi Kayu, Ubi Jalar Menurut Kecamatan di Kabupaten Merangin (Ton), 2017 <i>Production of Maize, Soybean, Peanut, Mungbean, Cassava, and Sweet Potato by Subdistrict in Merangin Regency (Ton), 2017... </i>	157
5.1.6	Rata-rata Produksi Jagung, Kedelai, Kacang Tanah, Kacang Hijau, Ubi Kayu, Ubi Jalar Menurut Kecamatan di Kabupaten Merangin (Kw/Ha), 2017 <i>Yield Rate of Maize, Soybean, Peanut, Mungbean, Cassava, and Sweet Potato by Subdistrict in Merangin Regency (Kw/Ha), 2016.....</i>	158
5.2.1	Luas Panen Sayuran Semusim Menurut Kecamatan di Kabupaten Merangin (Ha), 2017 <i>Harvested Area of Seasonal Vegetables by Subdistrict in Merangin Regency (Ha), 2017</i>	159
5.2.2	Produktivitas Sayuran Semusim Menurut Kecamatan di Kabupaten Merangin, 2017 <i>Productivity of Seasonal Vegetables by Subdistrict in Merangin Regency, 2017</i>	160
5.2.3	Produksi Sayuran Semusim Menurut Kecamatan di Kabupaten Merangin (Ton), 2017 <i>Production of Seasonal Vegetablesby Subdistrict in Merangin Regency (Ton), 2017.....</i>	161
5.2.4	Produksi Buah-buahan Menurut Kecamatan dan Jenis Buah di Kabupaten Merangin (Ton), 2017 <i>Production of Fruits by Subdistrict and Kind of Fruit in Merangin Regency (Ton), 2017.....</i>	162
5.3.1	Luas Tanaman Perkebunan Rakyat Menurut Kecamatan dan Jenis Tanaman di Kabupaten Merangin (Ha), 2017 <i>Planted Area of Smallholder's Estate Crops by Subdistrict and Kind of Crop in Merangin Regency (Ha), 2017.....</i>	164
5.3.2	Produksi Perkebunan Rakyat Menurut Jenis Tanaman di Kabupaten Merangin (Ton), 2012-2016	

	<i>Production of Smallholder's Estate Crops by Kind of Crop in Merangin Regency (Ton), 2012-2016</i>	167
5.3.3	Perkembangan Luas Tanaman Karet Tua di Kabupaten Merangin (Ha), 2012-2016 <i>Growth of The Old Rubber Area in Merangin Regency (Ha), 2012-2016</i>	168
5.4.1	Luas Kawasan Hutan Menurut Fungsinya di Kabupaten Merangin, 2017 <i>Forest Area by Function in Merangin Regency, 2017</i>	169
5.4.2	Produksi Hasil Hutan Menurut Jenis Produksi di Kabupaten Merangin, 2006–2016 <i>Forest Production by Type of Product in Merangin Regency, 2006–2016</i>	170
5.5.1	Populasi Ternak dan Unggas Menurut Jenis Ternak di Kabupaten Merangin, 2017 <i>Livestock and Poultry Population by Kind of Cattle in Merangin Regency, 2017</i>	171
5.5.2	Populasi Ternak Menurut Kecamatan dan Jenis Ternak di Kabupaten Merangin, 2017 <i>Livestock Population by Subdistrict and Kind of Livestock in Merangin Regency, 2017</i>	172
5.5.3	Populasi Unggas Menurut Kecamatan dan Jenis Unggas di Kabupaten Merangin, 2017 <i>Poultry Population by Subdistrict and Kind of Poultry in Merangin Regency, 2017</i>	173
5.5.4	Jumlah Ternak yang Dipotong Menurut Kecamatan dan Jenis Kelamin Ternak di Luar RPH di Kabupaten Merangin, 2017 <i>Livestock Slaughtered by Subdistrict and Sex of Livestock Out of RPH in Merangin Regency, 2017</i>	174
5.5.5	Produksi Daging dan Telur di Kabupaten Merangin, 2012-2016 <i>Production of Meat and Egg in Merangin Regency, 2012-2016</i> .	175
5.5.6	Banyaknya Pemotongan Ternak Menurut Jenis Kelamin di Dalam RPH di Kabupaten Merangin, 2017 <i>Number of Livestock Slaughtered in RPH in Merangin Regency, 2016</i>	176
5.6.1	Banyaknya Jenis Alat Penangkapan Ikan Menurut Kecamatan di Kabupaten Merangin, 2017 <i>Number of Fishing Equipment by Subdistrict in Merangin Regency, 2017</i>	177

5.6.2	Luas Area Budidaya Perairan Umum, Kolam, Keramba Jaring Apung (KJA) dan Mina Padi di Kabupaten Merangin, 2017 <i>Area of Public Water, Fresh Water Pond, Floating Cage Net and Mina Paddy in Merangin Regency, 2017</i>	179
5.6.3	Produksi Budidaya Ikan di Perairan Umum, Kolam, Keramba Jaring Apung (KJA) dan Mina Padi di Kabupaten Merangin (Ton), 2017 <i>Fisheries Production in Public Water, Fresh Water Pond, Floating Cage Net and Mina Paddy in Merangin Regency (Ton), 2017</i>	180
5.6.4	Kebutuhan Benih Ikan di Kabupaten Merangin, 2012-2016 <i>Number of Fish Baby Needs in Merangin Regency, 2012-2016</i> ...	181
6.	INDUSTRI, PERTAMBANGAN, DAN ENERGI/ <i>INDUSTRY, MINERAL RESOURCES, AND ENERGY</i>	
6.1.1	Banyaknya Perusahaan Industri Makanan dan Jumlah Tenaga Kerja di Kabupaten Merangin, 2017 <i>Number of Food Product Manufacturing Establishments and Labour by District in Merangin Regency, 2017</i>	186
6.1.2	Banyaknya Perusahaan Industri Kimia, Hasil Hutan, Bahan Bangunan dan Jumlah Tenaga Kerja di Kabupaten Merangin, 2016 <i>Number of Chemical, Forestry, Construction Materials Manufacturing Establishment and Number of Labour in Merangin Regency, 2017</i>	187
6.1.3	Banyaknya Industri Aneka Usaha dan Tenaga Kerja menurut Kecamatan di Kabupaten Merangin, 2015-2016 <i>Number of Manufacturing Establishments and Labor by District in Merangin Regency, 2015-2016</i>	189
6.2.1	Jumlah Pelanggan dan Energi Listrik yang Digunakan Menurut Kelompok Tarif di Kabupaten Merangin, 2017 <i>Number of Costumer and Electric Power Used by Rate Group in Merangin Regency, 2017</i>	190
6.2.2	Jumlah Pelanggan dan Nilai Listrik Terpakai di Kabupaten Merangin, 2017 <i>Number of Customer and Electric Power Consumption Value in Merangin Regency, 2017</i>	192
6.3.1	Jumlah Pelanggan, Produksi yang Dijual dan Nilai Produksi Air Minum di Kabupaten Merangin, 2006–2016	

	<i>Number of Consumer, Production and Value of Water Supply in Merangin Regency, 2006-2016</i>	193
6.3.2	Jumlah Produksi Air Minum yang Dijual dan Nilai Produksi Air Minum di Kabupaten Merangin, 2017 <i>Number of Production and Value of Water Supply in Merangin Regency, 2017</i>	194
6.3.3	Jumlah Pelanggan Air Minum Menurut Kecamatan di Kabupaten Merangin, 2012–2016 <i>Number of Water Costumers by Subdistrict in Merangin Regency, 2012–2016</i>	195
6.3.4	Produksi Air Minum yang Dijual Menurut Kecamatan di Kabupaten Merangin, 2012–2016 <i>Sold of Production Water Supply by Subdistrict in Merangin Regency, 2012-2016</i>	196
6.3.5	Nilai Produksi Air Minum Menurut Kecamatan di Kabupaten Merangin, 2012–2016 <i>Value Water Supply by Subdistrict in Merangin Regency, 2012-2016</i>	197
7.	PERDAGANGAN/TRADE	
7.1.1	Banyaknya Surat Izin Usaha Perdagangan (SIUP) yang Diterbitkan di Kabupaten Merangin, 2013-2015 <i>Number of Trade License issued in Merangin Regency, 2013-2015</i>	202
7.1.2	Banyaknya Pasar Menurut Kecamatan di Kabupaten Merangin, 2016 <i>Number of Market by Subdistrict in Merangin Regency, 2017</i>	203
7.2.1	Penerimaan Beras Pemerintah pada Sub Divre Wilayah IV Sarko (kg), 2005-2016 <i>Government Rice Stock at Sub Divre Region IV of Sarko (kg), 2005-2016</i>	204
8.	PERHUBUNGAN, KOMUNIKASI DAN PARIWISATA/ TRANSPORTATION, COMMUNICATION AND TOURISM	
8.1.1	Panjang Jalan Menurut Status dan Kondisi Jalan di Kabupaten Merangin, 2017 <i>Length of Roads by Status and Condition in Merangin Regency, 2017</i>	208
8.1.2	Panjang Jalan Menurut Jenis Permukaan, Kondisi dan Kelas Jalan	

	di Kabupaten Merangin (km), 2017 <i>Length of Roads by Type of Road Surface, Condition and Road Class in Merangin Regency (km), 2017</i>	209
8.1.3	Banyaknya dan Panjang Jembatan di Kabupaten Merangin, 2007-2016 <i>Numbers of Bridge and Length in Merangin Regency, 2007-2016</i>	210
8.1.4	Perkembangan Panjang Jalan Menurut Kelas Jalan di Kabupaten Merangin (km), 2011-2016 <i>Growth of Length Roads by Class in Merangin Regency (km), 2011-2016</i>	211
8.2.1	Banyaknya Penabung Tabanas Kantor Pos dan Giro di Kabupaten Merangin, 2011-2016 <i>Number of Tabanas Saving Posand Giro Revenue in Merangin Regency, 2011-2016</i>	212
8.2.2	Banyaknya Penabung Tabanas Kantor Pos dan Giro di Kabupaten Merangin, 2011-2016 <i>Domestic Post and Giro Revenue by Month in Merangin Regency, 2016</i>	213
8.2.3	Lalu Lintas Surat Pos Melalui Wesel dan Nilai Wesel di Kabupaten Merangin, 2017 <i>Flow of Mail Money Orders Value in Merangin Regency, 2017</i> ..	214
8.2.4	Lalu Lintas Surat Pos Dalam Negeri di Kabupaten Merangin, 2012-2016 <i>Domestic of Letters Sent and Received in Merangin Regency, 2012-2016</i>	215
8.3.1	Banyaknya Sarana Wisata di Kabupaten Merangin, 2013-2016 <i>Number of Tourism Facilities in Merangin Regency, 2013-2016</i> .	216
9. KEUANGAN/FINANCE		
9.1.1	Realisasi Penerimaan Daerah Kabupaten Merangin, 2017 <i>Realization of Regions Receipts of Merangin Regency, 2017</i>	221
9.1.2	Realisasi Pengeluaran Daerah Kabupaten Merangin, 2017 <i>Realization of Region Expenditure of MeranginRegency, 2017</i> ...	222
9.1.3	Realisasi Penerimaan Pajak Daerah Menurut Jenis di Kabupaten Merangin, 2017 <i>Realization Kind of Regional Tax Receipt by Type in Merangin Regency, 2017</i>	224
9.1.4	Realisasi Penerimaan Retribusi Daerah MenurutJenis di	

	Kabupaten Merangin, 2017 <i>Realization Kind of Regional Retribution Receipt by Type in Merangin Regency, 2017</i>	225
9.1.5	Realisasi Penerimaan Pajak Menurut Jenis Pajak dan Bulan di Kantor Pelayanan Pajak Pratama Bangko, 2017 (000 Rp) <i>Realization of Tax Receipt by Kind and Month in Tax Office Bangko, 2017 (000 Rp)</i>	228
9.1.6	Penerimaan PBB menurut Sektor di Kabupaten Merangin, 2015 (000 Rp) <i>Acceptance of Property Tax by Sector in Merangin Regency, 2015 (000, Rp)</i>	231
9.2.1	Posisi Pinjaman Menurut Bulan pada BRI Cabang Bangko, 2017 <i>Loan Outstanding by Month of BRI Regional Bangko, 2017</i>	232
9.2.2	Posisi Pinjaman Kupedes pada Unit BRI Menurut Bulan di Kabupaten Merangin, 2017 <i>Outstanding of "KUPEDES" Loan by Month of BRI Regional Merangin Regency, 2017</i>	233
9.2.3	Posisi Simpanan di BRI Cabang Bangko, 2017 <i>Outstanding of Saving in BRI Regional Bangko, 2017</i>	234
9.2.4	Realisasi Pinjaman Menurut Bulan pada BNI'46 Cabang Bangko, 2016 <i>Loan Realization by Month of BNI'46 Bangko Branch, 2017</i>	235
9.2.5	Banyaknya Tabungan Pada BNI'46 Cabang Bangko Menurut Bulan dan Jenis Tabungan, 2017 <i>Number of Saving by Kind of Saving, Month in BNI'46 Bangko Branch, 2017</i>	236
9.3.1	Banyaknya Koperasi di Kabupaten Merangin menurut Kecamatan, 2016 <i>Number of Cooperative by District in Merangin Regency, 2017</i>	237
9.3.2	Banyaknya Koperasi Menurut Jenis dan Keaktifan di Kabupaten Merangin, 2017 <i>Number of Cooperative by Kind and Specific Activity in Merangin Regency, 2017</i>	238
10.	PENGELUARAN PENDUDUK/POPULATION EXPENDITURE	
10.1	Pengeluaran Rata-rata Perkapita Sebulan Menurut Golongan Pengeluaran dan Kelompok Barang di Kabupaten Merangin (rupiah), 2017 <i>Average Expenditure Per Capita Per Month by Expenditure</i>	

	<i>Class and Commodity Group in Merangin Regency (rupiahs), 2016.....</i>	243
10.2	Pengeluaran Rata-rata Perkapita Sebulan Menurut Kelompok Makanan di Kabupaten Merangin (rupiah), 2017 <i>Average Expenditure Per Capita Per Month by Food Group in Merangin Regency (rupiahs), 2017</i>	244
10.3	Pengeluaran Rata-rata Perkapita Sebulan Menurut Kelompok Bukan Makanan di Kabupaten Merangin (rupiah), 2017 <i>Average Expenditure Per Capita Per Month by Non Food Group in Merangin Regency (rupiahs), 2017.....</i>	245
11.	PRODUK DOMESTIK REGIONAL BRUTO/ GROSS DOMESTIC REGIONAL PRODUCT	
11.1	Produk Domestik Regional Bruto Atas Dasar Harga Berlaku Menurut Lapangan Usaha di Kabupaten Merangin (juta rupiah), 2014-2016 <i>Gross Regional Domestic Product at Current Market Prices by Industry in Merangin Regency (million rupiahs), 2014-2016.....</i>	250
11.2	Produk Domestik Regional Bruto Atas Dasar Harga Konstan 2010 Menurut Lapangan Usaha di Kabupaten Merangin (juta rupiah), 2014-2016 <i>Gross Regional Domestic Product at 2010 Constant Market Prices by Industry in Merangin Regency (million rupiahs), 2013-2015</i>	252
11.3	Distribusi Persentase Produk Domestik Regional Bruto Atas Dasar Harga Berlaku Menurut Lapangan Usaha di Kabupaten Merangin (persen), 2014-2016 <i>Percentage Distribution of Gross Regional Domestic Product at Current Market Prices by Industry in Merangin Regency (percent), 2014-2016.....</i>	254
11.4	Indeks Implisit Produk Domestik Regional Bruto Atas Dasar Harga Konstan 2010 Menurut Lapangan Usaha di Kabupaten Merangin (persen), 2014-2016 <i>Implicit Index of Gross Regional Domestic Product at Current Market Prices by Industry in Merangin Regency (percent), 2014-2016</i>	256
11.5	Laju Pertumbuhan Produk Domestik Regional Bruto Atas Dasar Harga Konstan 2010 Menurut Lapangan Usaha di Kabupaten Merangin (persen), 2014-2016	

<i>Growth Rate of Gross Regional Domestic Product at 2010 Constant Market Prices by Industry in Merangin Regency (percent), 2014-2016.....</i>	258
--	-----

12. KEMISKINAN/POVERTY

12.1.1 Banyaknya Rumahtangga menurut Kelompok Status Kesejahteraan dan Kecamatan di Kabupaten Merangin, 2015 <i>Number of households by Group of Welfare Status and District in Merangin Regency, 2015.....</i>	262
12.1.2 Banyaknya Penduduk Miskin di Kabupaten Merangin, 2009-2016 <i>Number of Poor Population in Merangin Regency, 2009-2016.....</i>	263

<https://meranginkab.bps.go.id>

DAFTAR GAMBAR

List of Pictures

	Halaman/Page	
1.1	Persentase Luas Wilayah Kecamatan di Kabupaten Merangin, 2017 <i>Percentage of Subdistrict Land Area in Merangin Regency, 2017.....</i>	5
2.1	Jumlah Desa/Kelurahan Menurut Kecamatan di Kabupaten Merangin, 2017 <i>Number of Villages by Subdistrict in Merangin Regency, 2017...</i>	15
2.2	Persentase Pegawai Negeri Sipil Menurut Pendidikan yang Ditamatkan di Lingkungan Pemerintah Kabupaten Merangin, 2017 <i>Percentage of Civil Servants by Educational Attainment in Governance of Merangin Regency, 2017</i>	16
3.1	Jumlah Penduduk per Kecamatan di Kabupaten Merangin, 2017 <i>Population by Subdistrict in Merangin Regency, 2017.....</i>	65
3.2	Jumlah Penduduk per Kelompok Umur di Kabupaten Merangin, 2017 <i>Population by Age in Merangin Regency, 2017.....</i>	66
10.1	Pengeluaran Rata-rata Perkapita Sebulan Menurut Golongan Pengeluaran dan Kelompok Barang di Kabupaten Merangin (rupiah), 2017 <i>Average Expenditure Per Capita Per Month by Expenditure Class and Commodity Group in Merangin Regency (rupiahs), 2017</i>	242

PENJELASAN UMUM EXPLANATORY NOTES

Tanda-tanda, satuan-satuan dan lain-lainnya yang digunakan dalam publikasi ini adalah sebagai berikut:

Symbols measurement unit and other acronyms which are used in this publication, are as follows:

TANDA-TANDA/SYMBOLS

Data belum tersedia/ <i>Data not yet available</i>	: ...
Data tidak tersedia/ <i>Data not available</i>	: -
Data dapat diabaikan/ <i>Data negligible</i>	: 0
Tanda desimal/ <i>Decimal point</i>	: ,
Angka sementara/ <i>Final</i>	: x)
Angka sangat sementara/ <i>Preliminary</i>	: xx)
Angka sangat-sangat sementara/ <i>Advance</i>	: xxx)
Angka diperbaiki/ <i>Revised figures</i>	: r)
Angka perkiraan/ <i>Estimated figures</i>	: e)
Rupiah/ <i>Rupiah</i>	: Rp.
Dollar Amerika/ <i>US Dollars</i>	: \$
Meter/ <i>Meter</i>	: m
Meter persegi/ <i>meter per square</i>	: m ²
Meter kubik/ <i>meter cubic</i>	: m ³
Kilometer/ <i>kilometer</i>	: km
Kilometer persegi/ <i>kilometer per square</i>	: km ²
Hektar/ <i>hectare</i>	: ha

SATUAN / UNITS

Barrel/ <i>barrel</i>	: 158,99 liter/litres=1/6,2898
Botol/ <i>bottle</i>	: 700 cc
Kilometer (km)/ <i>kilometers (km)</i>	: 1000 meter/meters (m)
Kwintal (kw)/ <i>quintal (ql)</i>	: 100 kg
Liter (untuk beras)/ <i>litre (for rice)</i>	: 0,80 kg
Metric cubic feet (mef)/ <i>metric cubic feet</i>	: 1/35,3 m ³
Metric ton (m.ton)/ <i>metric ton (m.ton)</i>	: 0,98421 long ton=1000 kg
Ons (o)/ <i>ounce (oz)</i>	: 28,31 gram/grams
Ton/ <i>ton</i>	: 1000 kg
Sak (untuk semen)/ <i>sack (for cement)</i>	: 40 kg atau

Satuan lain: buah, bungkus, butir, helai/lembar, kaleng, batang, pulsa, ton kilometer (ton-km), jam, menit, persen (%)

Other units: unit, pack, number, pieces, tin, pulsa, ton-kilometers (ton-km), hour, minute, percents (%)

BAB/

Geografi

Geography

Chapter 1



Kabupaten Merangin secara geografis terletak antara $101^{\circ}32'39''$ – $102^{\circ}38'35''$ Bujur Timur dan $1^{\circ}39'23''$ – $2^{\circ}46'9''$ Lintang Selatan.

Geographically, Merangin Regency lies between $101^{\circ}32'39''$ – $102^{\circ}38'35''$ east longitude, and $1^{\circ}39'23''$ – $2^{\circ}46'9''$ south longitude.



Sebelah utara berbatasan dengan Kabupaten Bungo, sebelah timur berbatasan dengan Kabupaten Sarolangun, sebelah selatan berbatasan dengan Kabupaten Lebong dan sebelah barat berbatasan dengan Kabupaten Kerinci.

Merangin borders on Bungo Regency in the north side, Sarolangun Regency in the east side, Lebong Regency in the south side and Kerinci Regency in the west side.

Bab 1 GEOGRAFI

Kabupaten Merangin secara geografis terletak antara $101^{\circ}32'39'' - 102^{\circ}38'35''$ Bujur Timur dan $1^{\circ}39'23'' - 2^{\circ}46'9''$ Lintang Selatan. Sebelah utara berbatasan dengan Kabupaten Bungo, sebelah timur berbatasan dengan Kabupaten Sarolangun, sebelah selatan berbatasan dengan Kabupaten Lebong dan sebelah barat berbatasan dengan Kabupaten Kerinci. Luas wilayah Kabupaten Merangin 7.679 km^2 yang terdiri dari:

- Kecamatan Jangkat $967,23 \text{ km}^2$ (12,60 %)
- Kecamatan Jangkat Timur $593,46 \text{ km}^2$ (7,73 %)
- Kecamatan Muara Siau $655,06 \text{ km}^2$ (8,53 %)
- Kecamatan Lembah Masurai $688,99 \text{ km}^2$ (8,97 %)
- Kecamatan Tiang Pumpung $274,86 \text{ km}^2$ (3,58 %)
- Kecamatan Pamenang $346,54 \text{ km}^2$ (4,51 %)
- Kecamatan Pamenang Barat $199,55 \text{ km}^2$ (2,60 %)
- Kecamatan Renah Pamenang $107,58 \text{ km}^2$ (1,40 %)
- Kecamatan Pamenang Selatan $167,47 \text{ km}^2$ (2,18 %)
- Kecamatan Bangko $168,39 \text{ km}^2$ (2,19 %)

Chapter 1 GEOGRAPHY

Geographically, Merangin Regency lies between $101^{\circ}32'39'' - 102^{\circ}38'35''$ east longitude, and $1^{\circ}39'23'' - 2^{\circ}46'9''$ south longitude, Merangin borders on Bungo Regency in the north side, Sarolangun Regency in the east side, Lebong Regency in the south side and Kerinci Regency in the west side. Merangin regency is about 7.679 km^2 wide consists of:

- *Jangkat Subdistrict $967,23 \text{ km}^2$ (12,60 %)*
- *Jangkat Timur Subdistrict $593,46 \text{ km}^2$ (7,73 %)*
- *Muara Siau Subdistrict $655,06 \text{ km}^2$ (8,53 %)*
- *Lembah Masurai Subdistrict $688,99 \text{ km}^2$ (8,97 %)*
- *Tiang Pumpung Subdistrict $274,86 \text{ km}^2$ (3,58 %)*
- *Pamenang Subdistrict $346,54 \text{ km}^2$ (4,51 %)*
- *Pamenang Barat Subdistrict $199,55 \text{ km}^2$ (2,60 %)*
- *Renah Pamenang Subdistrict $107,58 \text{ km}^2$ (1,40 %)*
- *Pamenang Selatan Subdistrict $167,47 \text{ km}^2$ (2,18 %)*
- *Bangko Subdistrict $168,39 \text{ km}^2$ (2,19 %)*
- *Bangko Barat Subdistrict $196,47 \text{ km}^2$ (2,56 %)*
- *Batang Masumai Subdistrict $111,34 \text{ km}^2$ (1,45 %)*

GEOGRAPHY

- Kecamatan Bangko Barat
196,47Km² (2,56 %)
- Kecamatan Batang Masumai
111,34Km² (1,45 %)
- Kecamatan Nalo Tantan
206,58Km² (2,69 %)
- Kecamatan Sungai Manau
295,50Km² (3,85 %)
- Kecamatan Renah Pembarap
272,86Km² (3,55 %)
- Kecamatan Pangkalan Jambu
427,05Km² (5,56 %)
- Kecamatan Tabir
333,33Km² (4,34 %)
- Kecamatan Tabir Ulu
219,64Km² (2,86 %)
- Kecamatan Tabir Selatan
196,25Km² (2,56 %)
- Kecamatan Tabir Ilir
158,92Km² (2,07 %)
- Kecamatan Tabir Timur
108,75Km² (1,42 %)
- Kecamatan Tabir Lintas
115,38Km² (1,50 %)
- Kecamatan Margo Tabir
128,30Km² (1,67 %)
- Kecamatan Tabir Barat
739,50Km² (9,63 %)
- Nalo Tantan Subdistrict
206,58Km² (2,69 %)
- Sungai Manau Subdistrict
295,50Km² (3,85 %)
- Renah Pembarap Subdistrict
272,86Km² (3,55 %)
- Pangkalan Jambu Subdistrict
427,05Km² (5,56 %)
- Tabir Subdistrict
333,33Km² (4,34 %)
- Tabir Ulu Subdistrict
219,64Km² (2,86 %)
- Tabir Selatan Subdistrict
196,25Km² (2,56 %)
- Tabir Ilir Subdistrict
158,92Km² (2,07 %)
- Tabir Timur Subdistrict
108,75Km² (1,42 %)
- Tabir Lintas Subdistrict
115,38Km² (1,50 %)
- Margo Tabir Subdistrict
128,30Km² (1,67 %)
- Tabir Barat Subdistrict
739,50Km² (9,63 %)

Luas wilayah terbesar di Kabupaten Merangin berada di Kecamatan Jangkat sebesar 967,23 Km² atau sebesar 12,60 persen dari total luas wilayah Kabupaten Merangin, diikuti oleh Kecamatan Tabir Barat dan Kecamatan Lembah Masurai masing-masing sebesar 739,40 Km² dan 688,99 Km².

The largest area in Merangin Regency is Jangkat Subdistrict with 967,23 Km² or 12,60 percent of Merangin Regency area, followed by Tabir Barat Subdistrict and Lembah Masurai Subdistrict with each of area is 739,40 Km² and 688,99 Km².

TABEL
TABLE 1.1.1

Jarak dari Ibukota Kecamatan ke Ibukota Kabupaten di Kabupaten Merangin (km), 2017
Distance between SubSubdistrict Capital and Regency Capital in Merangin Regency (km), 2017

Kecamatan/SubSubdistrict		Ibukota Kecamatan/Capital of SubSubdistrict	Jarak ke Ibukota Kabupaten Distance to Regency Capital
(1)		(2)	(3)
1	Jangkat	Muara Madras	137
2	Jangkat Timur	Rantau Suli	157
3	Muara Siau	Pasar Muara Siau	45
4	Lembah Masurai	Pasar Masurai	62
5	Tiang Pumpung	Sekancing	32
6	Pamenang	Pamenang	32
7	Pamenang Barat	Simpang Limbur Merangin	15
8	Renah Pamenang	Meranti	26
9	Pamenang Selatan	Tambang Emas	31
10	Bangko	Pasar Atas Bangko	0
11	Bangko Barat	Pulau Rengas Ulu	12
12	Batang Masumai	Lubuk Gaung	8
13	Nalo Tantan	Sungai Ulak	5
14	Sungai Manau	Sungai Manau	42
15	Renah Pembarap	Simpang Parit	28
16	Pangkalan Jambu	Sungai Jering	58
17	Tabir	Pasar Rantau Panjang	28
18	TabirUlu	MuaraJernih	42
19	Tabir Selatan	Rawa Jaya	33
20	Tabir Ilir	Rantau Limau Manis	38
21	Tabir Timur	Sungai Bulian	68
22	Tabir Lintas	Mensango	14
23	Margo Tabir	Tanjung Rejo	30
24	Tabir Barat	Muara Kibul	58

Sumber: Pemerintah Kabupaten Merangin

Source: Merangin Regency Government

**TABEL
TABLE**

1.1.2

**Jarak antara Kota Bangko dengan Ibukota Kabupaten
Lainnya di Provinsi Jambi, 2017**
*Distance between Bangko and Other Regency Capital in
Jambi Province, 2017*

Kota City	Ibukota Kabupaten Lainnya Other Regency Capital	Jarak Distance (km)
(1)	(2)	(3)
Bangko	Kerinci/ <i>Sungai Penuh</i>	168
	Bungo/ <i>Muara Bungo</i>	78
	Tebo/ <i>Muara Tebo</i>	125
	Tanjab Barat/ <i>Kuala Tungkal</i>	407
	Tanjab Timur/ <i>Muara Sabak</i>	345
	Kota Jambi/ <i>Jambi</i>	252
	Batang Hari/ <i>Muara Bulian</i>	183
	Muara Jambi/ <i>Sengeti</i>	297
	Sarolangun/ <i>Sarolangun</i>	72

Sumber: Pemerintah Kabupaten Merangin
Source: Merangin Regency Government

TABEL 1.1.3 Luas Wilayah Menurut Kecamatan di Kabupaten Merangin, 2017
TABLE Total Area by SubSubdistrict in Merangin Regency, 2017

KecamatanSubSubdistrict		Luas (km ²) Total Area (square.km)	PersentasePercentage
(1)		(2)	(3)
1	Jangkat	967,23	12,60
2	Jangkat Timur	593,46	7,73
3	MuaraSiau	655,06	8,53
4	LembahMasurai	688,99	8,97
5	TiangPumpung	274,86	3,58
6	Pamenang	346,54	4,51
7	Pamenang Barat	199,55	2,60
8	RenahPamenang	107,58	1,40
9	Pamenang Selatan	167,47	2,18
10	Bangko	168,39	2,19
11	Bangko Barat	196,47	2,56
12	BatangMasumai	111,34	1,45
13	NaloTantan	206,58	2,69
14	Sungai Manau	295,50	3,85
15	RenahPambarap	272,86	3,55
16	PangkalanJambu	427,05	5,56
17	Tabir	333,33	4,34
18	TabirUlu	219,64	2,86
19	Tabir Selatan	196,25	2,56
20	TabirIilir	158,92	2,07
21	TabirTimur	108,75	1,42
22	TabirLintas	115,38	1,50
23	Margo Tabir	128,30	1,67
24	Tabir Barat	739,50	9,63
Merangin		7 679,00	100,00

Sumber: Pemerintah Kabupaten Merangin
 Source: Merangin Regency Government

TABEL
TABLE 1,1,4

**Tinggi Wilayah di Atas Permukaan Laut (DPL) Menurut
Kecamatan di Kabupaten Merangin, 2017**
*Height Above Mean Sea Level (AMSL) by SubSubdistrict in
Merangin Regency, 2017*

Kecamatan SubSubdistrict		Ibu kota Kecamatan Capital of SubSubdistrict	Tinggi Height (meter)
(1)		(2)	(3)
1	Jangkat	Muara Madras	1 035
2	Jangkat Timur	Rantau Suli	720
3	MuaraSiau	Pasar Muara Siau	425
4	LembahMasurai	Pasar Masurai	540
5	TiangPumpung	Sekancing	172
6	Pamenang	Pamenang	51
7	Pamenang Barat	Simpang Limbur Merangin	60
8	RenahPamenang	Meranti	65
9	Pamenang Selatan	Tambang Emas	62
10	Bangko	Pasar Atas Bangko	87
11	Bangko Barat	Pulau Rengas Ulu	96
12	BatangMasumai	LubukGaung	97
13	NaloTantan	Sungai Ulak	115
14	Sungai Manau	Sungai Manau	209
15	RenahPembarap	SimpangParit	204
16	PangkalanJambu	Sungai Jering	213
17	Tabir	Pasar Rantau Panjang	73
18	TabirUlu	MuaraJernih	106
19	Tabir Selatan	Rawa Jaya	60
20	TabirIlir	Rantau Limau Manis	62
21	TabirTimur	Sungai Bulian	69
22	TabirLintas	Mensango	65
23	Margo Tabir	Tanjung Rejo	61
24	Tabir Barat	Muara Kibul	138

Sumber: Kantor Pertanahan Kabupaten Merangin

Source: Land Agency of Merangin Regency

BAB / Chapter 2

Pemerintahan *Government*



Pegawai Negeri Sipil
Kabupaten Merangin



Civil Servants

2900

3186

Pelanggaran Lalu Lintas
Traffic Violation



Jumlah Pelanggaran Lalu Lintas
Number of Traffic Violation

8115



FINE

Jumlah Denda Pelanggaran Lalu
Lintas

405 687 000

Bab 2 PEMERINTAHAN

2.1 Wilayah Administratif

Kabupaten Merangin terdiri dari 24 Kecamatan, 205 desa dan 10 kelurahan, dengan rincian :

- Kecamatan Jangkat terdiri dari 11 desa
- Kecamatan Jangkat Timur terdiri dari 14 desa
- Kecamatan Muara Siau terdiri dari 17 desa
- Kecamatan Lembah Masurai terdiri dari 15 desa
- Kecamatan Tiang Pumpung terdiri dari 6 desa
- Kecamatan Pamenang terdiri dari 13 desa dan 1 kelurahan
- Kecamatan Pamenang Barat terdiri dari 8 desa
- Kecamatan Renah Pamenang terdiri dari 4 desa
- Kecamatan Pamenang Selatan terdiri dari 4 desa
- Kecamatan Bangko terdiri dari 4 desa dan 4 kelurahan
- Kecamatan Bangko Barat terdiri dari 6 desa
- Kecamatan Nalo Tantan terdiri dari 7 desa
- Kecamatan Batang Masumai terdiri dari 10 desa
- Kecamatan Sungai Manau terdiri dari 10 desa
- Renah Pembarap terdiri dari 12 desa
- Kecamatan Pangkalan Jambu terdiri dari 8 desa
- Kecamatan Tabir terdiri dari 6 desa dan 5 kelurahan

Chapter 2 GOVERNMENT

2.1 Administrative Area

Merangin Regency consist of 24 Subdistrict, 205 rural villages and 10 urban villages with specification :

- *Jangkat Subdistrict consist of 11 rural villages*
- *Jangkat Timur Subdistrict consist of 14 rural villages*
- *Muara Siau Subdistrict consist of 17 rural villages*
- *Lembah Masurai Subdistrict consist of 15 rural villages*
- *Tiang Pumpung Subdistrict consist of 6 rural villages*
- *Pamenang Subdistrict consist of 13 rural villages and 1 urban villages*
- *Pamenang Barat Subdistrict consist of 8 rural villages*
- *Renah Pamenang Subdistrict consist of 4 rural villages*
- *Pamenang Selatan Subdistrict consist of 4 rural villages*
- *Bangko Subdistrict consist of 4 rural villages and 4 urban villages*
- *Bangko Barat Subdistrict consist of 6 rural villages*
- *Nalo Tantan Subdistrict consist of 7 rural villages*
- *Batang Masumai Subdistrict consist of 10 rural villages*
- *Sungai Manau Subdistrict consist of 10 rural villages*
- *Renah Pembarap Subdistrict consist of 12 rural villages*
- *Pangkalan Jambu Subdistrict consist of 8 rural villages*
- *Tabir Subdistrict consist of 6 rural villages and 5 urban villages*

GOVERNMENT

- Kecamatan Tabir Ulu terdiri dari 6 desa
 - Kecamatan Tabir Selatan terdiri dari 8 desa
 - Kecamatan Tabir Ilir terdiri dari 7 desa
 - Kecamatan Tabir Timur terdiri dari 4 desa
 - Kecamatan Tabir Lintas terdiri dari 5 desa
 - Kecamatan Margo Tabir terdiri dari 6 desa
 - Kecamatan Tabir Barat terdiri dari 14 desa
- *Tabir Ulu Subdistrict consist of 6 rural villages*
 - *Tabir Selatan Subdistrict consist of 8 rural villages*
 - *Tabir Ilir Subdistrict consist of 7 rural villages*
 - *Tabir Timur Subdistrict consist of 4 rural villages*
 - *Tabir Lintas Subdistrict consist of 5 rural villages*
 - *Margo Tabir Subdistrict consist of 6 rural villages*
 - *Tabir Barat Subdistrict consist of 14 rural villages*

2.2 Dewan Perwakilan Rakyat Daerah

Jumlah anggota Dewan Perwakilan Rakyat Daerah (DPRD) Kabupaten Merangin sebanyak 35 orang dan keseluruhannya adalah laki-laki.

2.3 Pegawai Negeri Sipil

Pegawai Negeri Sipil (PNS) Daerah dalam lingkungan Pemerintah Kabupaten Merangin secara keseluruhan berjumlah 6.086 orang yang terdiri dari 3.186 orang laki-laki (52,35 persen) dan 2.900 orang perempuan (47,65 persen).

Secara umum, tingkat pendidikan PNS terbanyak adalah DIV/S1 yaitu 2.364 orang (38,84 persen).

2.4 Administrasi

Pada sub bab ini tersedia juga data pelayanan pemerintahan seperti jumlah perkara pidana dan perkara keagamaan yang masing-masing ditangani oleh Kepolisian, Pengadilan Negeri, Pengadilan Agama, Kejaksaan Negeri serta jumlah narapidana yang terdapat di LP.

2.2 The Regional House of Representative

Number of Merangin Regency parliament is 35 persons and all of them are men.

2.3 Civil Servants

Civillization government employee in Governance of Merangin regency is 6.086 employees in amount consists of 3.186 men employee (52,35 percent) and 2.900 persons are women (47,65 percent).

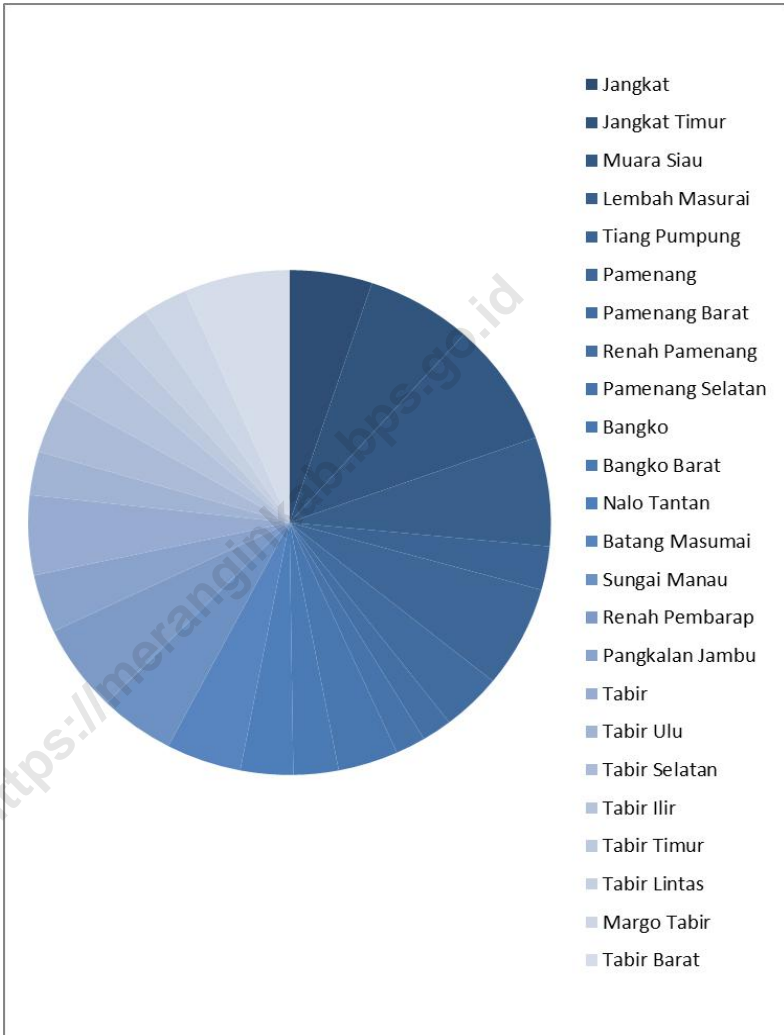
Generally, the education level of government employee is DIV/S1 is 2.364 persons (38.84 percent).

2.4 Administration

This section also contains governmental service data such as number of criminal and religious cases which are handled by police, the court, religious court, public procecutor and number of prisoners retained in government's prison.

Gambar 2.1. Jumlah Desa/Kelurahan Menurut Kecamatan di Kabupaten Merangin, 2017

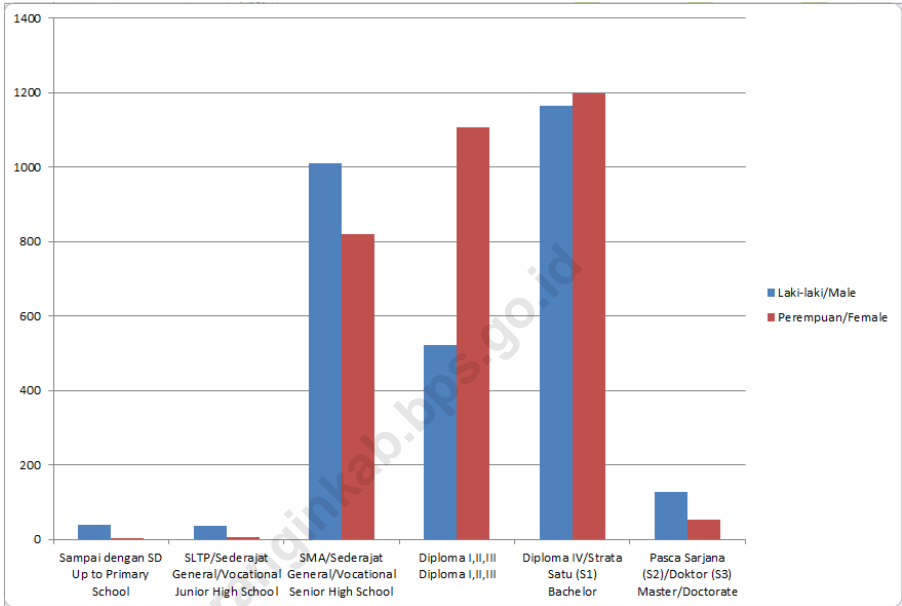
Picture 2.1. Number of Villages by SubSubdistrict in Merangin Regency, 2017



GOVERNMENT

Gambar 2.2. Persentase Pegawai Negeri Sipil Menurut Pendidikan yang Ditamatkan di Lingkungan Pemerintah Kabupaten Merangin, 2017

Picture 2.2. Percentage of Civil Servants by Educational Attainment in Governance of Merangin Regency, 2017



TABEL
TABLE 2.1.1

Jumlah Desa/Kelurahan Menurut Kecamatan di Kabupaten Merangin, 2017
Number of Villages by SubSubdistrict in Merangin Regency, 2017

	Kecamatan SubSubdistrict	Desa/Village	Kelurahan/Village
	(1)	(2)	(3)
1	Jangkat	11	-
2	Jangkat Timur	14	-
3	Muara Siau	17	-
4	Lembah Masurai	15	-
5	Tiang Pumpung	6	-
6	Pamenang	13	1
7	Pamenang Barat	8	-
8	Renah Pamenang	4	-
9	Pamenang Selatan	4	-
10	Bangko	4	4
11	Bangko Barat	6	-
12	Nalo Tantan	7	-
13	Batang Masumai	10	-
14	Sungai Manau	10	-
15	Renah Pembarap	12	-
16	Pangkalan Jambu	8	-
17	Tabir	6	5
18	Tabir Ulu	6	-
19	Tabir Selatan	8	-
20	Tabir Ilir	7	-
21	Tabir Timur	4	-
22	Tabir Lintas	5	-
23	Margo Tabir	6	-
24	Tabir Barat	14	-
	Merangin	205	10

Sumber: BPS Kabupaten Merangin

Source: Statistics of Merangin Regency

GOVERNMENT

TABEL
TABLE

2.2.1

Susunan Anggota Komisi DPRD Kabupaten Merangin, 2017
Formation of Parliament Commission of Merangin Regency, 2017

Nama dan Komisi <i>Name and Commission</i>	Jabatan <i>Position</i>
(1)	(2)

KOMISI I / *Commission I*

BIDANG PEMERINTAHAN & KEUANGAN

Government and Finance

1. Haris, S. Mohza	KETUA KOMISI I
2. Aprizal, SE	WAKIL KETUA KOMISI I
3. Zainal Amri	SEKRETARIS
4. Sumardi	ANGGOTA
5. Naswan	ANGGOTA
6. Razali	ANGGOTA
7. H. Zamzami R,S.pd, MM	ANGGOTA
8. Tarmadi	ANGGOTA
9. Syaparuddin	ANGGOTA
10. Idkham Khalik H, S.Ip	ANGGOTA

KOMISI II/*Commission II*

BIDANG PEREKONOMIAN & KESEJAHTERAAN

Economics and Welfare

1. Adnan	KETUA KOMISI II
2. Jerjani	WAKIL KETUA KOMISI II
3. As'ari Elwakas	SEKRETARIS
4. Aswan, ST	ANGGOTA
5. Ahmad Kausari, ST. MT	ANGGOTA
6. Bastian, SH	ANGGOTA
7. Zainuri	ANGGOTA
8. H. Lukman Aima	ANGGOTA
9. DRS, H. Somad	ANGGOTA
10. Madi	ANGGOTA
11. Husri	ANGGOTA

Lanjutan Tabel /Continued Table 2.2.1

Nama dan Komisi <i>Name and Commission</i>	Jabatan <i>Position</i>
(1)	(2)
KOMISI III/ <i>Commission III</i> BIDANG PEMBANGUNAN <i>Development</i>	
1. Badri Husin, SP	KETUA KOMISI III
2. Subhan, SE	WAKIL KETUA KOMISI III
3. Syaiful Hadi, SE	SEKRETARIS
4. Darmadi	ANGGOTA
5. Drs. Sudirman, M.Pd	ANGGOTA
6. Syafaruddin	ANGGOTA
7. Mustapa	ANGGOTA
8. Erlambang, SE	ANGGOTA
9. H. Syafrudidin, S.Pi	ANGGOTA
10. Nilwan Yahya, SE	ANGGOTA
11. Lilik Gunawan, S.S	ANGGOTA

Sumber : Sekretariat Dewan Perwakilan Rakyat Daerah Kabupaten Merangin

Source : *Secretariat The Regional House of Representatives of Merangin Regency*

Jumlah Anggota Dewan Perwakilan Rakyat Daerah Menurut Partai Politik dan Jenis Kelamin di Kabupaten Merangin, 2017

TABEL
TABLE 2.2.2

Number of Members of The Regional House of Representatives by Political Parties and Sex in Merangin Regency, 2017

Partai Politik <i>Political Parties</i>	Jenis Kelamin/Sex		
	Laki-Laki <i>Male</i>	Perempuan <i>Female</i>	Jumlah <i>Total</i>
(1)	(2)	(3)	(4)
1. Partai Nasional Demokrat	4	-	4
2. Partai Kebangkitan Bangsa	1	-	1
3. Partai Keadilan Sejahtera	2	-	2
4. PDI Perjuangan	4	-	4
5. Partai Golkar	3	-	3
6. Partai Gerindra	4	-	4
7. Partai Demokrat	2	-	2
8. Partai Amanat Nasional	3	-	3
9. Partai Persatuan Pembangunan	3	-	3
10. Partai Hanura	4	-	4
11. Partai Bulan Bintang	2	-	2
12. Partai Keadilan & Persatuan Indonesia	3	-	3
Merangin	35	-	35

Sumber: Sekretariat Dewan Perwakilan Rakyat Daerah Kabupaten Merangin

Source: Secretariat The Regional House of Representatives of Merangin Regency

Komposisi dan Persentase Anggota DPRD Menurut Fraksi di Kabupaten Merangin, 2017
Composition and Percentage of Members by Fraction of Merangin Regency, 2017

TABEL
TABLE 2.2.3

Nama Fraksi <i>Name of Fraction</i>		Jumlah Anggota <i>Members</i>	Persentase <i>Percentage</i>
(1)		(2)	(3)
1.	Fraksi PDI Perjuangan	4	11.4%
2.	Fraksi Nasdem	4	11.4%
3.	Fraksi Gerindra PAN	7	20%
4.	Fraksi Persatuan Pembangunan	8	22.9%
5.	Fraksi Karya Bintang Keadilan	8	22.9%
6.	Fraksi Hanura	4	11.4%
Jumlah/Total		35	100%

Sumber: Sekretariat Dewan Perwakilan Rakyat Daerah Kabupaten Merangin
 Source: *Secretariat The Regional House of Representatives of Merangin Regency*

GOVERNMENT

TABEL **Kegiatan DPRD Kabupaten Merangin, 2017**
TABLE **2.2.4** **Number of Parliament's Meetings, 2017**

Kegiatan Activities	Frekuensi Frequency (kali)
(1)	(2)
1. Rapat Paripurna	12
2. Rapat Paripurna Istimewa	2
3. Rapat Fraksi Partai Golkar	4
4. Rapat Fraksi PAN	4
5. Rapat Fraksi PKS	4
6. Rapat Fraksi PDI-P	4
7. Rapat Fraksi Gabungan I	4
8. Rapat Fraksi Gabungan II	4
9. Rapat Pimpinan & Pimpinan Fraksi	4
10. Rapat Gabungan Fraksi	2
11. Rapat Banmus	19
12. Rapat Panitia Anggaran	11
13. Rapat Komisi I	14
14. Rapat Komisi II	11
15. Rapat Komisi III	12
16. Rapat Gabungan Komisi	2
17. Rapat Pansus	4
18. Rapat Pimpinan	3
19. Kunjungan Kerja	40
20. Studi Banding	40
21. Pertemuan LSM & Panggar	2
22. Diskusi Publik	1
23. Workhsop	2
24. Keputusan Pimpinan	4
25. Persetujuan/Dukungan DPR	27
26. Peraturan Daerah	10
27. Kesepakatan Bersama	6
28. Rapat Badan Kehormatan	2
29. Rapat Badan Legislasi	2

Sumber: Sekretariat Dewan Perwakilan Rakyat Daerah Kabupaten Merangin
 Source: *Secretariat The Regional House of Representatives of Merangin Regency*

TABEL 2.2.5 Jumlah Keputusan DPRD Kabupaten Merangin, 2014-2017
TABLE Number of Merangin Regency Parliament Decision, 2014-2017

Keputusan Decision	Tahun Year			
	2014	2015	2016	2017
(1)	(2)	(3)	(4)	(5)
1. Peraturan Daerah	9	2	2	10
2. Keputusan Dewan	15	17	11	27
3. Keputusan Pimpinan	9	2	2	4
4. Persetujuan/Dukungan	-	7	6	6
5. Pernyataan Pendapat	-	-	-	-
6. Resolusi	-	-	-	-
Jumlah Total	33	28	21	47

Sumber: Sekretariat Dewan Perwakilan Rakyat Daerah Kabupaten Merangin

Source: Secretariat The Regional House of Representatives of Merangin Regency

GOVERNMENT

TABEL 2.3.1 **Nama Bupati Kabupaten Merangin, 1967 –2017**
TABLE *Names of Chives of Merangin Regency, 1967– 2017*

	Nama Name	Mulai Tahun Start	Sampai dengan Tahun End
	(1)	(2)	(3)
1.	ALAMSYAH BRAKSAN	1965	1968
2.	H. SYAMSUDIN UBAN	1968	1971
3.	MAAM DATUK MAJO INDO	1971	1971
4.	H. MOHAMAD SYUKUR	1971	1983
5.	H. A. RAHMAN SYUKUR	1983	1987
6.	Drs. H. HASAN	1987	1988
7.	H. BAMBANG SUKO WINARNO	1988	1993
8.	Drs. H. ZAINUL IMRON	1993	Juli 1998
9.	H. ROTANI YUTAKA, SH	Juli 1998	Agustus 2008
10.	Drs. H. NALIM, SH, MM	Agustus 2008	Agustus 2013
11.	AL HARIS, S.Sos, M.Hum	Agustus 2013	<i>s.d. sekarang</i>

Sumber: Sekretariat Daerah Kabupaten Merangin
 Source: *Regional Secretariat of Merangin Regency*

TABEL 2.3.2 **Jumlah Pegawai Negeri Sipil Menurut Dinas/Instansi Pemerintah dan Jenis Kelamin di Kabupaten Merangin, 2017**
TABLE 2.3.2 **Number of Civil Servants by Institution/Office and Sex in Merangin Regency, 2017**

Dinas/Instansi Pemerintahan <i>Institution/Office</i>	Jenis Kelamin/Sex		Jumlah <i>Total</i>
	Laki-laki <i>Male</i>	Perempuan <i>Female</i>	
(1)	(2)	(3)	(4)
Sekretariat Daerah	124	73	197
Inspektorat	34	20	54
Sekretariat DPRD	32	12	44
Sekretariat KPU	5	2	7
RSD. Kol. Abundjani	72	205	277
Dinas Kebudayaan, Pariwisata, Pemuda dan Olah Raga	24	16	40
Dinas Kependudukan Catatan Sipil	16	11	27
Dinas Kesehatan	47	64	111
Dinas Koperasi Perindustrian dan Perdagangan	25	17	42
Dinas Pendidikan Dan Kebudayaan	34	38	72
Dinas Perhubungan, Komunikasi dan Informasi	32	1	33
Dinas Perkebunan dan Peternakan	81	32	113
Dinas Perikanan	12	12	24
Dinas Ketahanan Pangan	10	8	18
Dinas Lingkungan Hidup	24	19	43
Dinas Sosial, Pemberdayaan Perempuan dan Perlindungan Anak	16	22	38

GOVERNMENT

Lanjutan Tabel /Continued Table 2.3.2

Dinas/Instansi Pemerintahan <i>Institution/Office</i>	Jenis Kelamin/Sex		Jumlah <i>Total</i>
	Laki-laki <i>Male</i>	Perempuan <i>Female</i>	
(1)	(2)	(3)	(4)
Dinas Pertanian Tanaman Pangan dan Hortikultura	113	57	170
Dinas Pekerjaan Umum dan Tata Ruang	85	25	110
Dinas Perumahan dan Kawasan Pemukiman	36	8	44
Dinas Kearsipan dan Perpustakaan	7	18	25
Badan Kepegawaian dan Pengembangan Sumber Daya Manusia Daerah	39	19	58
Badan Pengelola Keuangan dan Aset Daerah	37	30	67
Badan Pemberdayaan Masyarakat dan Pemerintah Desa	27	16	43
Badan Perencanaan dan Pembangunan Daerah	30	14	44
Badan Pemberdayaan Perempuan dan Keluarga Berencana	25	21	46
Badan Penanggulangan Bencana Daerah	17	4	21
Kantor Satuan Polisi Pamong Praja	50	4	54
Dinas Penanaman Modal, Pelayanan Terpadu Satu Pintu dan Tenaga Kerja	27	12	39
UPT TPA Sampah	2	0	2
Dinas Komunikasi dan Informatika	20	7	27
Badan Pengelolaan Pajak dan Retribusi Daerah	28	25	53

Lanjutan Tabel /Continued Table 2.3.2

Dinas/Instansi Pemerintahan <i>Institution/Office</i>	Jenis Kelamin/Sex		Jumlah <i>Total</i>
	Laki-laki <i>Male</i>	Perempuan <i>Female</i>	
(1)	(2)	(3)	(4)
UPTD SKB - Dinas Pendidikan	7	8	15
Puskesmas	130	562	692
Labor UPT Dinas Kesehatan	3	2	5
Kantor Camat	304	47	351
Kantor Lurah	43	37	80
Unit Pelaksana Teknis Dinas Balai Operasional dan Pemeliharaan Alat Berat	2	0	2
Guru	2 900	3 186	6 086
UPT Laboratorium Kimia	1	0	1
UPT Geopark	1	0	1
UPT Dinas Pendidikan dan Kebudayaan Kecamatan	72	24	96
UPTD Pengujian Kendaraan	2	0	2
Unit Pelaksana Teknis Balai Pelatihan Kerja	1	1	2
Unit Pelaksana Teknis Dinas Penanggulangan Kemiskinan	0	1	1
Unit Pelaksana Teknis Dinas Suku Anak Dalam	1	0	1
Badan Penelitian dan Pengembangan	12	8	20

Sumber : Badan Kepegawaian Daerah Kabupaten Merangin

Source : Regional Personnel Bureau of Merangin Regency

TABEL 2.3.3 Jumlah Pegawai Negeri Sipil Menurut Pendidikan Tertinggi yang Ditamatkan dan Jenis Kelamin di Kabupaten Merangin, 2017
TABLE *Number of Civil Servants by Educational Attainment and Sex in Merangin Regency, 2017*

Pendidikan Terakhir <i>Educational Attainment</i>	Jenis Kelamin/Sex		
	Laki-Laki <i>Male</i>	Perempuan <i>Female</i>	Jumlah <i>Total</i>
(1)	(2)	(3)	(4)
Sampai dengan SD <i>Up to Primary School</i>	38	2	40
SLTP/Sederajat <i>General/Vocational Junior High School</i>	37	7	44
SMA/Sederajat <i>General/Vocational Senior High School</i>	1 009	819	1 828
Diploma I,II,III <i>Diploma I,II,III</i>	523	1 108	1 631
Diploma IV/Strata Satu (S1) <i>Bachelor</i>	1 166	1 198	2 364
Pasca Sarjana (S2)/Doktor (S3) <i>Master/Doctorate</i>	127	52	179
Jumlah/Total	3 186	2 900	6 086

Sumber: Badan Kepegawaian Daerah Kabupaten Merangin
 Source: *Regional Personnel Bureau of Merangin Regency*

TABEL
TABLE

2.3.4

Jumlah Pegawai Negeri Sipil Menurut Dinas/Instansi Pemerintah dan Golongan di Kabupaten Merangin, 2017
Number of Civil Servants by Institution/Office and Hierarchy in Merangin Regency, 2017

Dinas/Instansi Pemerintahan <i>Institution/Office</i>	Golongan <i>Hierarchy</i>				Jumlah <i>Total</i>
	I	II	III	IV	
(1)	(2)	(3)	(4)	(5)	(6)
Sekretariat Daerah	9	73	96	19	197
Inspektorat	0	14	30	10	54
Sekretariat DPRD	3	13	23	5	44
Sekretariat KPU	1	1	5	0	7
RSD. Kol. Abundjani	0	67	196	14	277
Dinas Kebudayaan, Pariwisata, Pemuda dan Olah Raga	0	10	23	7	40
Dinas Kependudukan Catatan Sipil	0	5	16	6	27
Dinas Kesehatan	2	21	78	10	111
Dinas Koperasi Perindustrian dan Perdagangan	0	8	26	8	42
Dinas Pendidikan Dan Kebudayaan	0	11	45	16	72
Dinas Perhubungan, Komunikasi dan Informasi	2	13	15	3	33
Dinas Peternakan dan Perkebunan	1	17	77	18	113

GOVERNMENT

Lanjutan Tabel /Continued Table 2.3.4

Dinas/Instansi Pemerintahan <i>Institution/Office</i>	Golongan <i>Hierarchy</i>				Jumlah <i>Total</i>
	I	II	III	IV	
(1)	(2)	(3)	(4)	(5)	(6)
Dinas Perikanan	1	3	17	3	24
Dinas Tanaman Pangan dan Hortikultura	0	51	101	18	170
Dinas Pekerjaan Umum dan Perumahan	1	29	76	4	110
Dinas Perumahan dan Kawasan Pemukiman	2	14	24	4	44
Badan Kepegawaian dan Pengembangan Sumber Daya Manusia Daerah	0	17	36	5	58
Badan Pengelola Keuangan dan Aset Daerah	0	16	46	5	67
Badan Pemberdayaan Masyarakat dan Desa	0	10	26	7	43
Badan Perencanaan dan Pembangunan Daerah	0	7	33	4	44
Badan Pemberdayaan Perempuan dan Keluarga Berencana	0	8	31	7	46
Badan Penanggulangan Bencana Daerah	0	6	10	5	21
Kantor Satuan Polisi Pamong Praja	1	26	23	4	54

Lanjutan Tabel /Continued Table 2.3.4

Dinas/Instansi Pemerintahan <i>Institution/Office</i>	Golongan <i>Hierarchy</i>				Jumlah <i>Total</i>
	I	II	III	IV	
(1)	(2)	(3)	(4)	(5)	(6)
UPTD SKB - Dinas Pendidikan	0	8	26	62	96
Puskesmas	3	305	365	4	672
Labor UPT Dinas Kesehatan	0	1	4	0	5
Kantor Camat	7	157	183	42	339
Kantor Lurah	1	15	61	1	78
Guru	8	338	1313	1154	2813

Sumber : Badan Kepegawaian Daerah Kabupaten Merangin

Source : *Regional Personnel Bureau of Merangin Regency*

TABEL 2.3.5 *Number of Civil Servants who Receive The Human Resources Development Fund Through Governmental Career Training, 2017*

Diklat Perenjangan Governmental Career Training	Jumlah Total
(1)	(2)
1. SEPATI/DIKLAT PIM TK.I	3
2. SPAMEN/SESPA/SESPANAS/D IKLAT PIM TK.II	2
3. SEPADYA/SPAMA/DIKLAT PIM TK.III	6
4. SEPALA/ADUM/DIKLAT PIM TK.IV	30
Jumlah	41

Sumber : Badan Kepegawaian Daerah Kabupaten Merangin
 Source : Regional Personnel Bureau of Merangin Regency

TABEL
TABLE

2.3.6

Jumlah Pegawai Negeri Sipil di Instansi Vertikal Menurut Unit Organisasi/Badan dan Jenis Kelamin di Kabupaten Merangin, 2017

Number of Civil Servants of Vertical Institutions by Unit Institution and Sex in Merangin Regency, 2017

Unit Organisasi/Nama Badan <i>Organization and Institution Unit</i>	Jenis Kelamin/Sex		Jumlah <i>Total</i>
	Laki-laki <i>Male</i>	Perempuan <i>Female</i>	
(1)	(2)	(3)	(4)
1. Kejaksaan Negeri	20	4	24
2. Pengadilan Negeri	22	3	25
3. Pengadilan Agama	11	6	17
4. Badan Pusat Statistik	17	11	28
5. Kantor Pertanahan	17	8	25
6. Kantor Pelayanan Pajak	80	16	96
7. Lembaga Pemasyarakatan Bangko	51	6	57
8. Kantor Pelayanan Perbendaharaan Negara	7	8	15

Sumber : Masing-masing Instansi Vertikal

Source : *Each of Vertical Institution*

**TABEL
TABLE****2.3.7**

Jumlah Pegawai Negeri Sipil di Instansi Vertikal Menurut Unit Organisasi/Badan dan Golongan/Kepangkatan di Kabupaten Merangin, 2017

Number of Civil Servants of Vertical Institutions by Unit Institution and Hierarchy in Merangin Regency, 2017

	Unit Organisasi/Nama Badan <i>Organization and Institution Unit</i>	Golongan <i>Hierarchy</i>				Jumlah <i>Total</i>
		I	II	III	IV	
	(1)	(2)	(3)	(4)	(5)	(6)
1.	Kejaksaan Negeri	0	5	18	1	24
2.	Pengadilan Negeri	2	1	20	2	25
3.	Pengadilan Agama	0	0	14	3	17
4.	Badan Pusat Statistik	0	4	23	1	28
5.	Kantor Pertanahan	0	5	18	2	25
6.	Kantor Pelayanan Pajak	0	66	29	1	96
7.	Lembaga Pemasyarakatan Bangko	0	38	18	1	57
8.	Kantor Pelayanan Perbendaharaan Negara	0	7	7	1	15

Sumber : Masing-masing Instansi Vertikal
Source : Each of Vertical Institution

TABEL
TABLE 2.4.1

**Banyaknya Surat Izin Mengemudi (SIM) yang Dikeluarkan
Kepolisian Resort Merangin Menurut Bulan dan Jenisnya, 2017**
*Number of Driving Licenses Issued by Subdistrict Police Office in
Merangin by Month and Kind, 2017*

Bulan Month	A	A Umum	B1	B1 Umum	B2	B2 Umum	C	Jumlah Total
(1)	(2)	(3)	(4)	(5)	(6)	(7)	(8)	(9)
Januari/January	263	2	18	59	1	2	332	667
Februari/February	242	1	13	28	1	1	234	629
Maret/March	259	0	26	42	0	7	202	536
April/April	225	0	22	53	3	4	214	521
Mei/May	326	2	19	60	0	9	314	730
Juni/June	309	1	6	40	2	4	246	608
Juli/July	303	0	20	48	0	10	513	994
Agustus/August	301	1	26	69	2	10	344	753
September/September	244	0	17	54	0	6	273	594
Oktober/October	283	4	24	61	3	3	263	641
November/November	428	0	26	56	1	5	475	991
Desember/December	311	1	11	73	1	9	327	733
MERANGIN	3 494	12	228	643	14	70	3 737	8 297

Sumber : Kepolisian Resort Merangin
Source : Subdistrict Police Office in Merangin

TABEL
TABLE 2.4.2

Banyaknya Surat Tanda Nomor Kendaraan (STNK) dan Tanda Nomor Kendaraan Bermotor (TNKB) yang Dikeluarkan Kepolisian Resort Merangin Menurut Jenis Kendaraan, 2017
Number of Vehicle Registration Certificate and Vehicle Number Signs by Subdistrict Police Office in Merangin by Kind of Vehicle, 2017

Jenis Kendaraan <i>Kind of Vehicle</i>	STNK	TNKB
(1)	(2)	(3)
1. Roda Dua (R2)	6 259	12 417
2. Roda Empat (R4)	3 480	3 522
MERANGIN	9 739	15 939

Sumber : Kepolisian Resort Merangin
Source : Subdistrict Police Office in Merangin

TABEL 2.4.3 **Jumlah Pelanggaran Lalu Lintas Menurut Jenisnya di Kabupaten Merangin, 2017**
TABLE *Number of Traffic Violation by Kind of Violation in Merangin Regency, 2017*

Jenis Pelanggaran <i>Violations</i>	Jumlah <i>Total</i>
(1)	(2)
1. Kelengkapan Surat-surat	2 132
2. Perlengkapan	4 712
3. Muatan	44
4. Kecepatan	-
5. Marka/Rambu Lalu Lintas	65
6. Lain-lain	1 162
MERANGIN	8 115

Sumber : Kepolisian Resort Merangin

Source : *Subdistrict Police Office in Merangin*

TABEL
TABLE

2.4.4

**Banyaknya Pelanggaran Lalu Lintas Menurut Jenis Pekerjaan
di Kabupaten Merangin, 2017**
*Number of Traffic Violation by Occupation in Merangin
Regency, 2017*

	Bulan <i>Month</i>	Sopir <i>Driver</i>	Pelajar <i>Student</i>	PNS <i>Civil Servant</i>	Petani <i>Farmer</i>	Swasta <i>Private</i>
	(1)	(2)	(3)	(4)	(5)	(6)
1	Januari/January	23	95	54	-	384
2	Februari/February	19	26	24	--	252
3	Maret/March	14	51	22	-	200
4	April/April	17	128	32	-	314
5	Mei/May	32	70	74	-	611
6	Juni/June	1	27	21	-	174
7	Juli/July	9	127	29	-	307
8	Agustus/August	16	91	37	-	449
9	September/September	20	117	32	-	455
10	Oktober/October	24	241	83	-	239
11	November/November	59	311	152	-	580
12	Desember/December	61	40	10	-	342
MERANGIN		295	1.324	570	-	951

Sumber : Kepolisian Resort Merangin

Source : Subdistrict Police Office in Merangin

Lanjutan Tabel/*Continued Table 2.4.4*

	Bulan <i>Month</i>	Mahasiswa <i>College Student</i>	Pedagang <i>Trader</i>	Buruh <i>Laborer</i>	Lainnya <i>Other</i>
	(1)	(2)	(3)	(4)	(5)
1	Januari/ <i>January</i>	11	-	-	61
2	Februari/ <i>February</i>	27	-	-	22
3	Maret/ <i>March</i>	26	-	-	38
4	April/ <i>April</i>	17	-	-	57
5	Mei/ <i>May</i>	86	-	-	169
6	Juni/ <i>June</i>	26	-	-	53
7	Juli/ <i>July</i>	26	-	-	91
8	Agustus/ <i>August</i>	23	-	-	110
9	September/ <i>September</i>	32	-	-	98
10	Oktober/ <i>October</i>	27	-	-	53
11	November/ <i>November</i>	152	-	-	262
12	Desember/ <i>December</i>	138	-	-	14
MERANGIN		591	-	-	1 028

Sumber : Kepolisian Resort Merangin

TABEL
TABLE

2.4.5

**Banyaknya Pelanggaran Lalu Lintas dan Denda yang Dibayarkan
di Kabupaten Merangin, 2017**
*Number of Traffic Violation and Fine Paid in Merangin
Regency, 2017*

	Bulan <i>Month</i>	Pelanggaran <i>Violations</i>	Denda (Rp) <i>Fine</i>
	(1)	(2)	(3)
1	Januari/ <i>January</i>	628	14 757 000
2	Februari/ <i>February</i>	370	21 575 000
3	Maret/ <i>March</i>	351	18 900 000
4	April/ <i>April</i>	565	24 213 000
5	Mei/ <i>May</i>	1042	34 919 000
6	Juni/ <i>June</i>	302	37 507 000
7	Juli/ <i>July</i>	589	22 475 000
8	Agustus/ <i>August</i>	726	30 641 000
9	September/ <i>September</i>	754	47 230 000
10	Oktober/ <i>October</i>	667	49 527 000
11	November/ <i>November</i>	1516	45 283 000
12	Desember/ <i>December</i>	605	58 660 000
MERANGIN		8 115	405 687 000

Sumber : Kepolisian Resort Merangin

Source : *Subdistrict Police Office in Merangin*

TABEL
TABLE

2.4.6

Banyaknya Perkara yang Diterima Pengadilan Agama Menurut Bulan di Kabupaten Merangin, 2017
Number of Crimes Received by Religious Court in Merangin Regency, 2017

Uraian Explanation	Jan Jan	Feb Feb	Mar Mar	Apr Apr	Mei May	Juni June
(1)	(2)	(3)	(4)	(5)	(6)	(7)
1. Dispensasi Kawin	1	1	0	0	1	0
2. Pengesahan Nikah	0	0	0	0	0	0
3. Izin Poligami	0	0	0	0	0	0
4. Cerai Talak	13	14	4	11	10	3
5. Cerai Gugat	37	20	33	18	16	4
6. Fasakh	0	0	0	0	0	0
7. Nafkah Isteri	0	0	0	0	0	0
8. Ahli Waris	1	0	0	0	0	0
9. Wakaf	0	0	0	0	0	0
10. Kewarisan	0	0	0	0	0	0
11. Hibah	0	0	0	0	0	0
12. Penunjukan.Wali	0	0	0	0	0	0
13. Penolakan Kawin	0	0	0	0	0	0
14. Pembatalan Kawin	0	0	0	0	0	0
15. Wasiat	0	0	0	0	0	0
16. Isbat Nikah	2	0	0	1	0	0
17. Wali Adhol	0	0	0	0	0	0
18. Harta Bersama	0	0	0	0	0	0
19. Pengesahan Anak	0	0	0	0	0	0
20. Lain-lain	0	0	0	0	0	0

GOVERNMENT

Lanjutan Tabel/*Continued Table 2.4.6*

Uraian <i>Explanation</i>	Juli <i>July</i>	Agus <i>Aug</i>	Sep <i>Sep</i>	Okt <i>Oct</i>	Nov <i>Nov</i>	Des <i>Dec</i>
(1)	(8)	(9)	(10)	(11)	(12)	(13)
1. Dispensasi Kawin	0	1	0	0	0	0
2. Pengesahan Nikah	0	0	0	0	0	0
3. Izin Poligami	0	0	0	0	0	0
4. Cerai Telak	9	9	9	10	4	4
5. Cerai Gugat	19	25	28	19	24	14
6. Fasakh	0	0	0	0	0	0
7. Nafkah Isteri	0	0	0	0	0	0
8. Ahli Waris	0	0	0	0	0	0
9. Wakaf	0	0	0	0	0	0
10. Kewarisan	0	0	0	1	0	0
11. Hibah	0	0	0	0	0	0
12. Penunjukan.Wali	0	0	0	0	0	0
13. Penolakan Kawin	0	0	0	0	0	0
14. Pembatalan Kawin	0	0	0	0	0	0
15. Wasiat	0	0	0	0	0	0
16. Isbat Nikah	1	0	1	0	0	0
17. Wali Adhol	0	0	0	0	0	0
18. Harta Bersama	0	0	0	0	0	0
19. Pengesahan Anak	0	0	0	0	0	0
20. Lain-lain	0	0	0	0	0	0

Sumber : Pengadilan Agama Kabupaten.Merangin
 Source : *Religious Court of Merangin Regency*

TABEL
TABLE

2.4.7

**Banyaknya Perkara yang Diputuskan Pengadilan Agama
Menurut Bulan di Kabupaten Merangin, 2017**
*Number of Crimes Resolved by Islamic Court in Merangin
Regency, 2017*

Uraian <i>Explanation</i>	Jan <i>Jan</i>	Peb <i>Feb</i>	Mar <i>Mar</i>	Apr <i>Apr</i>	Mei <i>May</i>	Juni <i>June</i>
(1)	(2)	(3)	(4)	(5)	(6)	(7)
1. Dispensasi Kawin	0	2	0	0	0	1
2. Pengesahan Nikah	0	0	0	0	0	0
3. Izin Poligami	0	0	0	0	0	0
4. Cerai Talak	15	3	12	8	10	7
5. Cerai Gugat	13	26	16	22	24	16
6. Fasakh	0	0	0	0	0	0
7. Nafkah Isteri	0	0	0	0	0	0
8. Ahli Waris	0	0	1	0	0	0
9. Wakaf	0	0	0	0	0	0
10. Kewarisan	0	1	0	0	0	0
11. Hibah	0	0	0	0	0	0
12. Penunjukan.Wali	0	0	0	0	0	0
13. Penolakan Kawin	0	0	0	0	0	0
14. Pembatalan Kawin	0	0	0	0	0	0
15. Wasiat	0	0	0	0	0	0
16. Isbat Nikah	0	0	1	0	1	0
17. Wali Adhol	0	0	0	0	0	0
18. Harta Bersama	0	0	0	0	0	0
19. Pengesahan Anak	0	0	0	0	0	0
20. Lain-lain	0	0	0	0	0	0

GOVERNMENT

Lanjutan Tabel /Continued Table 2.4.7

Uraian <i>Explanation</i>	Juli <i>July</i>	Agus <i>Aug</i>	Sep <i>Sep</i>	Okt <i>Oct</i>	Nop <i>Nov</i>	Des <i>Dec</i>
(1)	(8)	(9)	(10)	(11)	(12)	(13)
21. Dispensasi Kawin	0	0	0	1	0	0
22. Pengesahan Nikah	0	0	0	0	0	0
23. Izin Poligami	0	0	0	0	0	0
24. Cerai Telak	12	8	9	8	13	1
25. Cerai Gugat	19	14	24	16	35	31
26. Fasakh	0	0	0	0	0	0
27. Nafkah Isteri	0	0	0	0	0	0
28. Ahli Waris	1	0	0	0	0	0
29. Wakaf	0	0	0	0	0	0
30. Kewarisan	0	0	2	0	0	0
31. Hibah	0	0	0	0	0	0
32. Penunjukan.Wali	0	0	0	0	0	0
33. Penolakan Kawin	0	0	0	0	0	0
34. Pembatalan Kawin	0	0	0	0	0	0
35. Wasiat	0	0	0	0	0	0
36. Isbat Nikah	0	1	0	1	0	0
37. Wali Adhol	0	0	0	0	0	0
38. Harta Bersama	0	0	0	0	0	0
39. Pengesahan Anak	0	0	0	0	0	0
40. Lain-lain	0	0	0	0	0	0

Sumber : Pengadilan Agama Kabupaten.Merangin

Source : Religious Court of Merangin Regency

TABEL
TABLE

2.4.8

Banyaknya Kasus Pidana Diputuskan dan
Terdakwa/Tertuduh Menurut Jenis Kelamin di Kabupaten
Merangin, 2017
*Number of Crime Solved and Accused by Sex in Merangin
Regency, 2017*

Bulan <i>Month</i>	Kasus Pidana Diputuskan <i>Crime Solved</i>	Terdakwa/Tertuduh <i>Accused</i>	
		Laki-laki <i>Male</i>	Perempuan <i>Female</i>
(1)	(2)	(3)	(4)
1. Januari/ <i>January</i>	11	12	0
2. Februari/ <i>February</i>	11	15	0
3. Maret/ <i>March</i>	20	26	0
4. April/ <i>April</i>	39	45	2
5. Mei/ <i>May</i>	22	27	0
6. Juni/ <i>June</i>	18	19	0
7. Juli/ <i>July</i>	18	19	2
8. Agustus/ <i>August</i>	19	18	1
9. September/ <i>September</i>	17	22	0
10. Oktober/ <i>October</i>	6	6	0
11. November/ <i>November</i>	13	15	0
12. Desember/ <i>December</i>	19	16	4
MERANGIN	213	240	9

Sumber : Pengadilan Negeri Bangko

Source : State Court of Bangko

TABEL
TABLE

2.4.9

Banyaknya Perkara Pidana dan Perdata yang Masuk dan yang Telah Diputuskan oleh Pengadilan Negeri Bangko, 2011-2017
Number of Civil and Criminal Cases Reported and Settled in State Court of Bangko, 2011-2017

Tahun Year	Pidana Criminal			Perdata Civil		
	Masuk Reported	Putus Settled	Sisa To be Settled	Masuk Reported	Putus Settled	Sisa To be Settled
(1)	(2)	(3)	(4)	(5)	(6)	(7)
2011	119	109	15	12	13	3
2012	131	128	18	10	7	6
2013	122	116	6	9	12	3
2014	181	152	29	19	12	7
2015	215	174	41	20	17	3
2016	218	200	18	23	18	5
2017	221	213	26	39	26	13

Sumber : Pengadilan Negeri Bangko
 Source : State Court of Bangko

TABEL
TABLE 2.4.10

Banyaknya Perkara Masuk, Diselesaikan dan Tahanan Menurut Bulan di Kejaksaan Negeri Kabupaten Merangin, 2017
Number of Crime Reported, Solved and Prisoners by Month in Public Prosecutor of Merangin Regency, 2017

Bulan Month	Banyaknya Perkara yang Masuk Number of Fited Suits	Jumlah Tahanan Number of Prisoners	Perkara yang Diselesaikan Number of Law Suits Already Finished
(1)	(2)	(3)	(4)
1. Januari/ <i>January</i>	18	27	5
2. Februari/ <i>February</i>	23	22	11
3. Maret/ <i>March</i>	21	26	7
4. April/ <i>April</i>	21	14	30
5. Mei/ <i>May</i>	16	19	30
6. Juni/ <i>June</i>	10	18	25
7. Juli/ <i>July</i>	14	16	10
8. Agustus/ <i>August</i>	19	14	22
9. September/ <i>September</i>	15	10	14
10. Oktober/ <i>October</i>	17	20	13
11. November/ <i>November</i>	17	20	10
12. Desember/ <i>December</i>	14	15	8
MERANGIN	205	221	185

Sumber : Kejaksaan Negeri Bangko
Source : Public Prosecutor Office Bangko

GOVERNMENT

TABEL 2.4.11
TABLE

Banyaknya Perkara Pidana yang Dapat Diselesaikan di Kejaksaan Negeri Bangko dengan Acara Pemeriksaan Biasa/Singkat, 2017
Number of Criminal Case Resolved by Public Prosecutor Office Bangko with Regular/Short Interrogation, 2017

Tindak Pidana	Jumlah Perkara yang Masuk	Jumlah Perkara Tunggakan	Perkara yang Telah Diselesaikan	Sisa Perkara yang Belum Diselesaikan
(1)	(2)	(3)	(4)	(5)
Narkoba	62	0	0	0
Perkosaan	0	0	0	0
Perampokan	1	0	0	0
Pencurian	45	0	0	0
Kehutanan	3	0	0	0
KDRT	0	0	0	0
Perjudian	4	0	0	0
Perlindungan Anak	15	0	0	0
Senjata Api/tajam	9	0	0	0
Perkebunan	0	0	0	0
Laka Lantas	2	0	0	0
Pembunuhan	0	0	0	0
Pertambangan	10	0	0	0
Perkara Lainnya	56	0	0	0

Sumber : Kejaksaan Negeri Bangko
Source : Public Prosecutor Office Bangko

Banyaknya Narapidana Menurut Bulan dan Lamanya Hukuman di
Kabupaten Merangin, 2017

TABEL
TABLE

2.4.12

*Number of Prisoner by Month and Time in Jail in Merangin
Regency, 2017*

Bulan Month	Lamanya Hukuman/Time in Jail			
	> 5 Tahun <i>more than 5 years</i>		1-5 Tahun <i>1-5 Years</i>	
	Laki-laki <i>Male</i>	Perempuan <i>Female</i>	Laki-laki <i>Male</i>	Perempuan <i>Female</i>
	(1)	(2)	(3)	(4)
1. Januari/January	5	0	2	0
2. Februari/February	9	1	4	0
3. Maret/March	6	0	14	0
4. April/April	11	3	17	0
5. Mei/May	17	0	22	0
6. Juni/June	5	0	14	0
7. Juli/July	3	0	7	0
8. Agustus/August	3	1	12	0
9. September/September	2	0	6	0
10. Oktober/October	2	0	10	0
11. November/November	5	0	25	0
12. Desember/December	6	0	6	0

GOVERNMENT

Lanjutan Tabel /Continued Table 2.4.12

Bulan Month	Lamanya Hukuman/Time in Jail			
	< 1 Tahun Less than 1 Years		Jumlah/Total	
	Laki-laki Male	Perempuan Female	Laki-laki Male	Perempuan Female
(1)	(6)	(7)	(8)	(9)
1. Januari/January	10	1	10	1
2. Februari/February	4	0	4	0
3. Maret/March	6	0	6	0
4. April/April	15	1	15	1
5. Mei/May	20	0	20	0
6. Juni/June	4	0	4	0
7. Juli/July	6	0	6	0
8. Agustus/August	9	0	9	0
9. September/September	7	0	7	0
10. Oktober/October	4	0	4	0
11. November/November	7	0	7	0
12. Desember/December	6	1	6	1

Sumber : Lembaga Pemasyarakatan Kabupaten Merangin
 Source : Rehabilitation/Jail Office of Merangin Regency

TABEL
TABLE 2.4.13

Banyaknya Narapidana Menurut Bulan, Kelompok dan Jenis Kelamin di Kabupaten Merangin, 2017
Number of Prisoners by Month, Goup and Sex in Merangin Regency, 2017

Bulan Month	Dewasa/Adult		Remaja/Teenager	
	Laki-laki Male	Perempuan Female	Laki-laki Male	Perempuan Female
(1)	(2)	(3)	(4)	(5)
1. Januari/January	17	1	10	0
2. Februari/February	15	1	2	0
3. Maret/March	15	0	1	0
4. April/April	37	2	6	0
5. Mei/May	54	0	5	0
6. Juni/June	21	0	2	0
7. Juli/July	26	0	0	0
8. Agustus/August	17	1	4	0
9. September/September	12	0	3	0
10. Oktober/October	16	0	0	0
11. November/November	20	0	2	0
12. Desember/December	18	1	1	0

GOVERNMENT

Lanjutan Tabel /Continued Table 2.4.13

Bulan Month	Anak-anak/Kids		Jumlah/Total	
	Laki-laki Male	Perempuan Female	Laki-laki Male	Perempuan Female
(1)	(6)	(7)	(8)	(9)
1. Januari/January	0	0	0	0
2. Februari/February	0	0	0	0
3. Maret/March	0	0	0	0
4. April/April	0	0	0	0
5. Mei/May	0	0	0	0
6. Juni/June	2	0	2	0
7. Juli/July	1	0	1	0
8. Agustus/August	1	0	1	0
9. September/September	1	0	1	0
10. Oktober/October	0	0	0	0
11. November/November	0	0	0	0
12. Desember/December	0	0	0	0

Sumber : Lembaga Pemasyarakatan Kabupaten Merangin
 Source : Rehabilitation/Jail Office of Merangin Regency

TABEL
TABLE 2.4.14

Banyaknya Narapidana Menurut Jenis Kejahatan/Pelanggaran dan Jenis Kelamin di Kabupaten Merangin, 2017
Number of Prisoners by Kind of Crime and Sex in Merangin Regency, 2017

Jenis Pelanggaran	Jenis Kelamin		Jumlah <i>Total</i>
	Sex		
	Laki-laki <i>Male</i>	Perempuan <i>Female</i>	
(1)	(2)	(3)	(4)
1. Politik terhadap Kepala Negara	0	0	0
2. Ketertiban Umum	2	0	2
3. Pembakaran	3	0	3
4. Kesusilaan	1	1	2
5. Perjudian	5	0	5
6. Penculikan	0	0	0
7. Pembunuhan	10	1	11
8. Penganiayaan	10	1	11
9. Pencurian	51	1	52
10. Perampokan	16	0	16
11. Memeras/Mengancam	1	0	1
12. Penggelapan	12	0	12
13. Penipuan	7	0	7
14. Penadahan	3	0	3
15. Lain-lain Kejahatan	0	0	0
16. Kejahatan Ekonomi	0	0	0
17. Pelanggaran KUHP	0	0	0
18. Pelanggaran Ekonomi	0	0	0
19. Narkotika	101	9	110
20. Psikotropika	0	0	0
21. Korupsi	8	1	9
22. Kehutanan	4	0	0
23. Terorisme	0	0	0
24. Lain-lain	66	0	66
	26	0	26

Sumber : Lembaga Pemasyarakatan Kabupaten Merangin

Source : *Rehabilitation/Jail Office of Merangin Regency*

GOVERNMENT

TABEL
TABLE 2.4.15

Banyaknya Persil Bidang Tanah yang Diberi Sertifikat di Kabupaten Merangin, 2008-2017
The Amount of The Certificated Land in Merangin Regency, 2008-2017

Tahun Year	Hak Milik Ownership	Hak Guna Bangunan Construction	Hak Pakai User	Hak Guna Usaha Cultivation	Hak Tang- gungan Dependent	Jumlah Total
(1)	(2)	(3)	(4)	(5)	(6)	(7)
2008	4 484	12	5	0	1 244	5 745
2009	5 139	6	7	0	888	6 040
2010	5 957	4	2	0	558	6 521
2011	6 695	319	58	0	1 870	8 942
2012	1 678	167	82	0	1 465	3 392
2013	4 270	0	62	0	4 300	8 632
2014	3 342	58	84	1	2 791	6 276
2015	5 437	94	95	1	2 405	8 031
2016	4 470	125	71	0	2 263	6 929
2017	15 378	13	-	3	1 711	17 105

Sumber : Kantor Pertanahan Kabupaten Merangin
Source : Land Agency of Merangin Regency

TABEL
TABLE

2.4.16

Banyaknya Peralihan Hak Atas Tanah di Kabupaten Merangin, 2008-2017*The Amount of Change of The Right on Land in Merangin Regency, 2008-2017*

Tahun	Jual beli dan Hibah	Warisan	Wakaf	Balik Nama Sebagian	Perubahan Hak	Penggabungan Hak	Jumlah
(1)	(2)	(3)	(4)	(5)	(6)	(7)	(8)
2008	1 167	60	10	1 031	0	0	2 268
2009	674	69	7	658	14	5	1 427
2010	1 661	1 09	1	1 199	0	0	2 970
2011	2 624	95	11	2 465	7	10	5 212
2012	2 864	109	1	1 211	14	73	4 272
2013	2 392	177	1	0	11	0	2 521
2014	1966	108	3	304	11	8	2400
2015	2 200	121	10	0	3	19	3 535
2016	2 332	142	7	33	12	5	2 531
2017	1 794	88	5	0	13	8	1 908

Sumber : Kantor Pertanahan Kabupaten Merangin

Source : Land Agency of Merangin Regency

GOVERNMENT

TABEL
TABLE 2.4.17

Banyaknya Pencatatan Peralihan Hak Atas Tanah di Kabupaten Merangin, 2007-2017
The Amount of Registered of Land Right Change in Merangin Regency, 2007-2017

Tahun	SKPT	ROYA	Kutipan/ Salinan/ Pengecekan	Izin Perubahan Penggunaan Tanah
(1)	(2)	(3)	(4)	(5)
2007	0	874	0	0
2008	0	438	4 059	0
2009	0	846	2 362	0
2010	6	446	2 988	42
2011	31	531	3 710	61
2012	18	854	4 283	53
2013	24	1 056	4 891	64
2014	75	1 098	5 148	45
2015	184	1 114	5 005	65
2016	250	1324	4874	83
2017	203	1 115	3 964	58

Lanjutan Tabel/*Continued Table 2.4.17*

Tahun	Ralat Nama	Sertifikat Pengganti	Sita Perwalian/Waris	Jumlah
(1)	(6)	(7)	(8)	(9)
2007	0	0	0	874
2008	0	0	0	4 497
2009	3	0	69	3 280
2010	0	4	92	3 578
2011	5	91	65	4 494
2012	23	105	0	5 336
2013	37	70	0	6 142
2014	37	44	0	6447
2015	0	68	63	6 434
2016	18	85	0	6 634
2017	24	53	0	

Sumber : Kantor Pertanahan Kabupaten Merangin

Source : Land Agency of Merangin Regency

TABEL
TABLE 2.4.18

Luas Tanah yang Diberi Izin Perubahan Penggunaan Tanah di Kabupaten Merangin, 2017
The Amount of Permitted Land in Use Changes in Merangin Regency, 2017

Bulan	Luas yang dimohon (m ²)	Luas yang diberikan (m ²)	Luas sisa	Jenis Peruntukan
(1)	(2)	(3)	(4)	(5)
1. Januari	5 000	5 000	-	Non Pertanian
2. Februari	11 191	11 191	-	Non Pertanian
3. Maret	12 050	12 050	-	Non Pertanian
4. April	8 999	8 999	-	Non Pertanian
5. Mei	21 914	21 914	-	Non Pertanian
6. Juni	16 173	16 173	-	Non Pertanian
7. Juli	5 725	5 725	-	Non Pertanian
8. Agustus	7 935	7 935	-	Non Pertanian
9. September	21 076	21 076	-	Non Pertanian
10. Oktober	1 559	1 559	-	Non Pertanian
11. November	-	-	-	-
12. Desember	43 760	43 760	-	Non Pertanian

Sumber : Kantor Pertanahan Kabupaten Merangin

Source : Land Agency of Merangin Regency

TABEL
TABLE

2.4.19

Luas Tanah yang Diberi Izin Lokasi di Kabupaten Merangin, 2017
The Amount of The Permitted Location Landin Merangin Regency, 2017

Bulan	Luas yang dimohon (m ²)	Luas yang disetujui (m ²)	Jenis peruntukan tanah
(1)	(2)	(3)	(4)
1. Januari	40.000	40.000	Perumahan
2. Februari	297.916	297.926	Perumahan dan Pembangunan PLTA
3. Maret	60.000	60.000	Pabrik Kayu Lapis
4. April	-	-	-
5. Mei	2.240.000	2.240.000	Pembangunan PLTA
6. Juni	49.890	49.890	Perumahan
7. Juli	-	-	-
8. Agustus	-	-	-
9. September	-	-	-
10. Oktober	-	-	-
11. November	32.500	32.500	Perumahan
12. Desember	1.930.000	1.930.000	PLTA

Sumber : Kantor Pertanahan Kabupaten Merangin

Source : Land Agency of Merangin Regency


BAB/Chapter 3

PENDUDUK DAN TENAGA KERJA

POPULATION AND EMPLOYMENT



193468



184437

Total 377905



Angkatan
Kerja/*Economically
Active* 188580

Bekerja/*Working* 180 842

Pengangguran Terbuka/*Unemployment* 7 738



Bukan Angkatan Kerja/
Economically Inactive

81496

BAB 3
PENDUDUK DAN TENAGA KERJA

3.1 Penduduk

Data kependudukan yang disajikan pada Merangin Dalam Angka ini merupakan hasil proyeksi Sensus Penduduk. Tahun 2017, penduduk Merangin berjumlah 377905 orang. Dibandingkan tahun sebelumnya, penduduk Kabupaten Merangin meningkat sebesar 1.61 persen. Dilihat dari segi kepadatan penduduk tahun 2017, maka rata-rata kepadatan penduduk per km² menurut kecamatan adalah :

- Kecamatan Jangkat 10
- Kecamatan Jangkat Timur 17
- Kecamatan MuaraSiau 16
- Kecamatan Lembah Masurai 39
- Kecamatan Tiang Pumpung 17
- Kecamatan Pamenang 104
- Kecamatan Pamenang Barat 89
- Kecamatan Renah Pamenang 137
- Kecamatan Pamenang Selatan 65
- Kecamatan Bangko 317
- Kecamatan Bangko Barat 60
- Kecamatan Nalo Tantan 125
- Kecamatan Batang Masumai 52
- Kecamatan Sungai Manau 34
- Kecamatan Renah Pembarap 46
- Kecamatan Pangkalan Jambu 16
- Kecamatan Tabir 90
- Kecamatan Tabir Ulu 42
- Kecamatan Tabir Selatan 151
- Kecamatan Tabir Ilir 68
- Kecamatan Tabir Timur 74
- Kecamatan Tabir Lintas 74
- Kecamatan Margo Tabir 108
- Kecamatan Tabir Barat 12

BAB 3
POPULATION AND EMPLOYMENT

3.1 Population

Population data presented on Merangin in Figures based on projection of population census. In 2015, the number of population is 377905, it's increased 1.61 percent than previous year. In terms of population density in 2017, the average density per km² according to the districts are :

- *Jangkat District 10*
- *Jangkat Timur District 17*
- *MuaraSiau District 16*
- *LembahMasurai District 39*
- *Tiang Pumpung District 17*
- *Pamenang District 104*
- *Pamenang Barat District 89*
- *RenahPpamenang District 137*
- *PamenangSelatan District 65*
- *Bangko District 317*
- *Bangko Barat District 60*
- *Nalo Tantan District 125*
- *BatangMasumaiDistrict 52*
- *Sungai Manau District 34*
- *Renah Pembarap District 46*
- *Pangkalan Jambu District 16*
- *Tabir District 90*
- *Tabir Ulu District 42*
- *Tabir Selatan District 151*
- *TabirIlir District 68*
- *TabirTimur District 74*
- *TabirLintas District 74*
- *Margo Tabir District 108*
- *TabirBarat District 12*

3.2 Tenaga Kerja

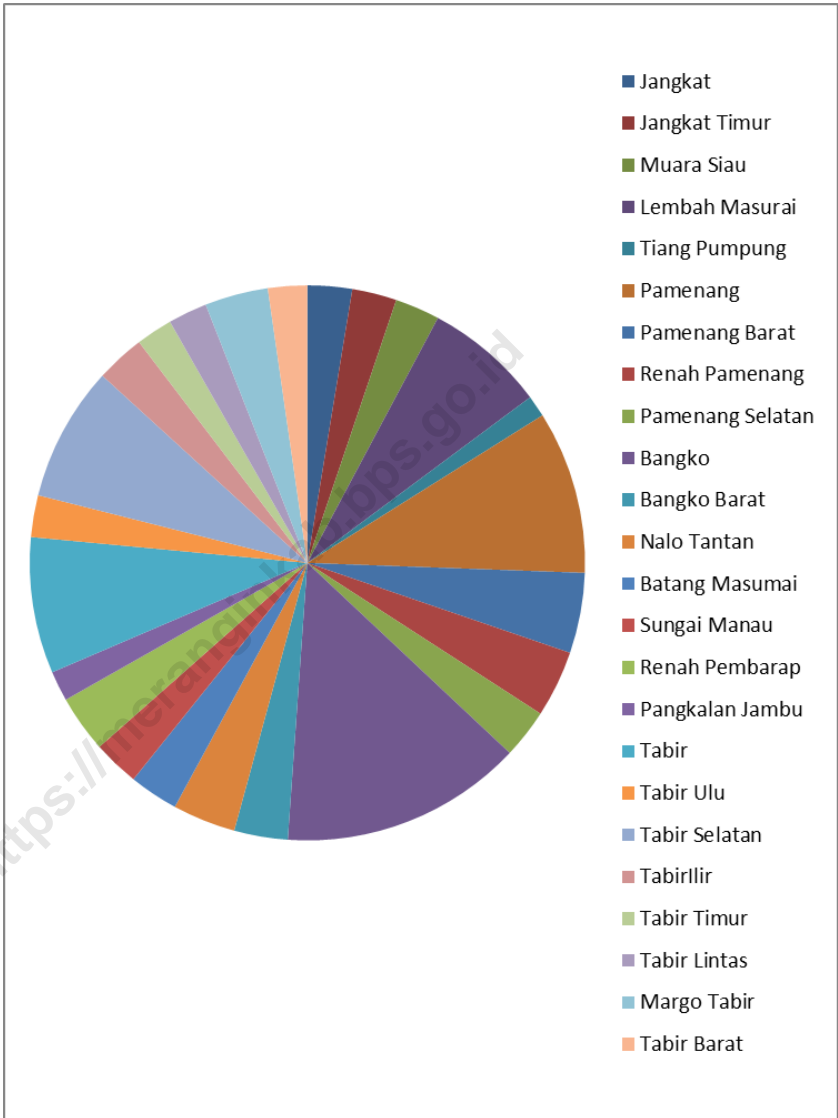
Jumlah angkatan kerja di Kabupaten Merangin keadaan Agustus 2017 mencapai 188.580 orang yang terdiri dari 119.413 orang bekerja dan 69.167 orang pencari pekerjaan/pengangguran.

3.2 Employment

Total labor force in Merangin Regency in August 2017 amount to 188.580 people, consists of 119.413 people employed and 69.167 people looking for a job/unemployment.

<https://meranginkab.bps.go.id>

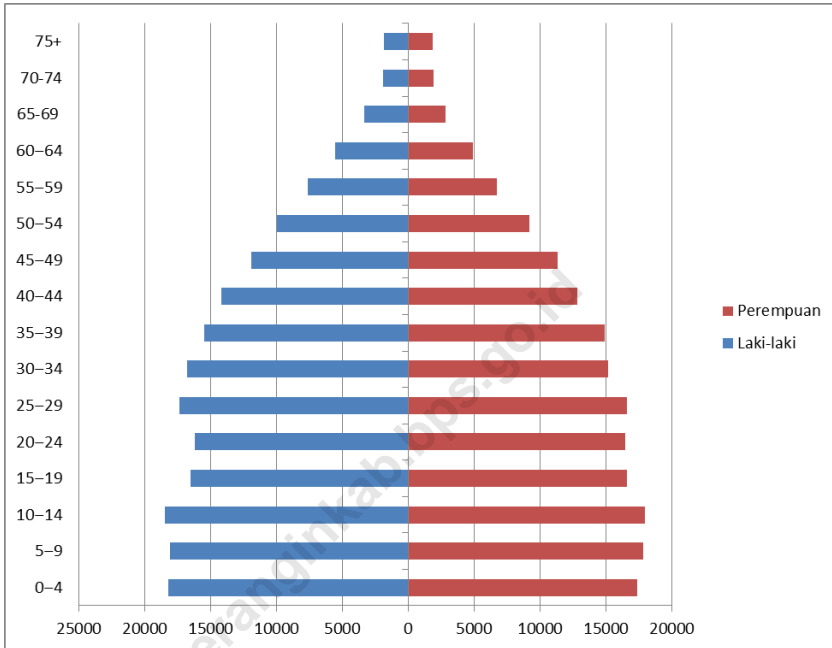
Gambar 3.1. Jumlah Penduduk per Kecamatan di Kabupaten Merangin, 2017
Picture 3.1. Population by Subdistrict in Merangin Regency, 2017



POPULATION AND EMPLOYMENT

Gambar 3.2. Jumlah Penduduk per Kelompok Umur di Kabupaten Merangin, 2017

Picture 3.2. Population by Age in Merangin Regency, 2017



TABEL 3.1.1 Jumlah Penduduk dan Laju Pertumbuhan Penduduk Menurut Kecamatan di Kabupaten Merangin, 2015, 2016, dan 2017
Population and Population Growth Rate by Subdistrict in Merangin Regency, 2015, 2016, and 2017

	Kecamatan Subdistrict	Jumlah Penduduk Population			Laju Pertumbuhan Penduduk per Tahun Annual Population Growth Rate (%)	
		2015	2016	2017	2015-2016	2016-2017
	(1)	(2)	(3)	(4)	(5)	(6)
1	Jangkat	9 596	9 701	9 799	1,09	1,01
2	Jangkat Timur	9 629	9 727	9 815	1,02	0,90
3	Muara Siau	9 686	9 758	9 830	0,74	0,74
4	Lembah Masurai	24 499	25 529	26 579	4,20	4,11
5	Tiang Pumpung	4 687	4 713	4 742	0,55	0,62
6	Pamenang	34 396	35 146	35 877	2,18	2,08
7	Pamenang Barat	17 198	17 443	17 678	1,42	1,35
8	RenahPamenang	14 405	14 556	14 697	1,05	0,97
9	Pamenang Selatan	10 516	10 670	10 815	1,46	1,36
10	Bangko	51 318	52 364	53 382	2,04	1,94
11	Bangko Barat	11 499	11 646	11 785	1,28	1,19
12	Nalo Tantan	13 286	13 584	13 876	2,24	2,15
13	Batang Masumai	10 491	10 649	10 800	1,51	1,42
14	Sungai Manau	10 011	10 099	10 186	0,87	0,86
15	RenahPambarap	12 349	12 457	12 556	0,87	0,79
16	Pangkalan Jambu	6 530	6 588	6 640	0,89	0,79
17	Tabir	29 446	29 729	29 986	0,96	0,86
18	Tabir Ulu	9 025	9 122	9 212	1,07	0,99
19	Tabir Selatan	28 878	29 298	29 697	1,45	1,36
20	Tabir Ilir	10 502	10 649	10 789	1,40	1,31
21	Tabir Timur	7 883	7 960	8 031	0,98	0,89
22	Tabir Lintas	8 271	8 432	8 588	1,95	1,85
23	Margo Tabir	13 709	13 821	13 923	0,82	0,74
24	Tabir Barat	8 505	8 564	8 622	0,69	0,68
Merangin		366 315	372 205	377 905	1,61	1,53

Sumber: Proyeksi Penduduk Indonesia 2010–2020
Source: Indonesia Population Projection 2010–2020

POPULATION AND EMPLOYMENT

TABEL 3.1.2 **Jumlah Penduduk dan Rasio Jenis Kelamin Menurut Kecamatan di Kabupaten Merangin, 2017**
TABLE *Population and Sex Ratio by Subdistrict in Merangin Regency, 2017*

Kecamatan Subdistrict	JenisKelamin/Sex			Rasio Jenis Kelamin Sex Ratio
	Laki- LakiMale	Perempuan Female	JumlahTotal	
(1)	(2)	(3)	(4)	(5)
1 Jangkat	5 001	4 798	9 799	104
2 Jangkat Timur	5 059	4 756	9 815	106
3 Muara Siau	5 022	4 808	9 830	104
4 Lembah Masurai	14 249	12 330	26 579	116
5 Tiang Pumpung	2 428	2 314	4 742	105
6 Pamenang	18 374	17 503	35 877	105
7 Pamenang Barat	8 989	8 689	17 678	103
8 Renah Pamenang	7 456	7 241	14 697	103
9 Pamenang Selatan	5 585	5 230	10 815	107
10 Bangko	27 366	26 016	53 382	105
11 Bangko Barat	6 133	5 652	11 785	109
12 Nalo Tantan	7 137	6 739	13 876	106
13 Batang Masumai	5 383	5 417	10 800	99
14 Sungai Manau	5 012	5 174	10 186	97
15 Renah Pembarap	6 198	6 358	12 556	97
16 Pangkalan Jambu	3 293	3 347	6 640	98
17 Tabir	15 062	14 924	29 986	101
18 Tabir Ulu	4 569	4 643	9 212	98
19 Tabir Selatan	15 446	14 251	29 697	108
20 Tabirilir	5 612	5 177	10 789	108
21 Tabir Timur	4 153	3 878	8 031	107
22 Tabir Lintas	4 464	4 124	8 588	108
23 Margo Tabir	7 170	6 753	13 923	106
24 Tabir Barat	4 307	4 315	8 622	100
Merangin	193 468	184 437	377 905	105

Sumber: Proyeksi Penduduk Indonesia 2010–2020
Source: Indonesia Population Projection 2010–2020

TABEL 3.1.3 **Distribusi dan Kepadatan Penduduk Menurut Kecamatan di Kabupaten Merangin, 2017**
TABLE 3.1.3 **Population Distribution and Density by Subdistrict in Merangin Regency, 2017**

	Kecamatan Subdistrict	Persentase Penduduk Percentage of Total Population	Kepadatan Penduduk per km²/Population Density per sq.km
	(1)	(2)	(3)
1	Jangkat	2,59	10
2	Jangkat Timur	2,61	17
3	MuaraSiau	2,60	16
4	LembahMasurai	7,03	39
5	TiangPumpung	1,25	17
6	Pamenang	9,49	104
7	Pamenang Barat	4,68	89
8	RenahPamenang	3,89	137
9	Pamenang Selatan	2,86	65
10	Bangko	14,13	317
11	Bangko Barat	3,12	60
12	Nalo Tantan	3,67	125
13	BatangMasumai	2,86	52
14	Sungai Manau	2,70	34
15	RenahPambarap	3,32	46
16	PangkalanJambu	1,76	16
17	Tabir	7,93	90
18	Tabir Ulu	2,44	42
19	Tabir Selatan	7,86	151
20	Tabirllir	2,85	68
21	TabirTimur	2,13	74
22	Tabir Lintas	2,27	74
23	Margo Tabir	3,68	108
24	Tabir Barat	2,28	12
	Merangin	100	49

Sumber: Proyeksi Penduduk Indonesia 2010–2020

Source: Indonesia Population Projection 2010–2020

POPULATION AND EMPLOYMENT

Jumlah Penduduk Menurut Kelompok Umur dan Jenis Kelamin di Kabupaten Merangin, 2017
Population by Age Group and Sex in Merangin Regency, 2017

TABEL 3.1.4
 TABLE

Kelompok Umur <i>Age Group</i>	Jenis Kelamin/Sex		
	Laki-Laki <i>Male</i>	Perempuan <i>Female</i>	Jumlah <i>Total</i>
(1)	(2)	(3)	(4)
0-4	18 228	17 376	35 604
5-9	18 075	17 801	35 876
10-14	18 452	17 933	36 385
15-19	16 543	16 600	33 143
20-24	16 163	16 482	32 645
25-29	17 327	16 612	33 939
30-34	16 781	15 144	31 925
35-39	15 455	14 930	30 385
40-44	14 183	12 806	26 989
45-49	11 887	11 309	23 196
50-54	9 959	9 197	19 156
55-59	7 591	6 730	14 321
60-64	5 539	4 914	10 453
65-69	3 350	2 837	6 367
70-74	1 910	1 929	3 839
75+	1 845	1 837	3 682
Jumlah/Total	193 468	184 437	377 905

Sumber: Proyeksi Penduduk Indonesia 2010-2020

Source: Indonesia Population Projection 2010-2020

PENDUDUK DAN TENAGA KERJA

Jumlah Penduduk Berumur 15 Tahun Ke Atas Menurut Jenis Kegiatan Selama Seminggu yang Lalu dan Jenis Kelamin di Kabupaten Merangin, 2017

TABEL 3.2.1
TABLE

Population Aged 15 Years and Over by Type of Activity During The Previous Week and Sex in Merangin Regency, 2017

Kegiatan Utama <i>Main Activity</i>	Jenis Kelamin/Sex		
	Laki-laki <i>Male</i>	Perempuan <i>Female</i>	Jumlah <i>Total</i>
(1)	(2)	(3)	(4)
Angkatan Kerja/<i>Economically Active</i>	119 413	69 167	188 580
Bekerja/ <i>Working</i>	116 420	64 422	180 842
Pengangguran Terbuka/ <i>Unemployment</i>	2 993	4 746	7 738
Bukan Angkatan Kerja/ <i>Economically Inactive</i>	19 342	62 154	81 496
Sekolah/ <i>Attending School</i>	10 876	8 451	19 327
Mengurus Rumah Tangga/ <i>Housekeeping</i>	4 794	50 533	55 327
Lainnya/ <i>Others</i>	3 672	3 170	6 842
Jumlah/<i>Total</i>	138 755	131 321	270 076
Tingkat Partisipasi Angkatan Kerja <i>Economically Active Participation Rate</i>	97,49	93,14	95,90
Tingkat Pengangguran/<i>Unemployment Rate</i>	2,51	6,86	4,10

Sumber: Survei Angkatan Kerja Nasional Agustus 2017

Source: August National Labor Force Survey 2017

POPULATION AND EMPLOYMENT

Jumlah Penduduk Berumur 15 Tahun Ke Atas yang Termasuk Angkatan Kerja Menurut Pendidikan Tertinggi yang Ditamatkan dan Jenis Kelamin di Kabupaten Merangin, 2017
Population Aged 15 Years and Over who are in Labour Force by Educational Attainment and Sex in Merangin Regency, 2017

TABEL
TABLE 3.2.2

Pendidikan Tertinggi yang Ditamatkan <i>Educational Attainment</i>	Jenis Kelamin/Sex		
	Laki-laki <i>Male</i>	Perempuan <i>Female</i>	Jumlah <i>Total</i>
(1)	(2)	(3)	(4)
Tidak/Belum Pernah Sekolah <i>No Schooling</i>	1 075	2 437	3 512
Tidak/Belum Tamat SD <i>Not Yet Completed Primary School</i>	20 628	16 349	36 977
Sekolah Dasar <i>Primary School</i>	34 857	17 859	52 716
Sekolah Menengah Pertama <i>Junior High School</i>	22 004	7 510	29 514
Sekolah Menengah Atas <i>Senior High School</i>	29 895	10 790	40 685
Diploma I/II/III/ Akademi/Universitas <i>Diploma I/II/III/ Academy/University</i>	7 961	9 477	17 438
Jumlah/Total	116 420	64 422	180 842

Sumber: Survei Angkatan Kerja Nasional Agustus 2017

Source: August National Labor Force Survey 2017

TABEL
TABLE 3.2.3

Jumlah Penduduk Berumur 15 Tahun Ke Atas yang Termasuk Angkatan Kerja Menurut Kelompok Umur dan Jenis Kelamin di Kabupaten Merangin, 2017
Population Aged 15 Years and Over who are in Labour Force by Age Group and Sex in Merangin Regency, 2017

Kelompok Umur <i>Age Group</i>	Jenis Kelamin/Sex		
	Laki-laki <i>Male</i>	Perempuan <i>Female</i>	Jumlah <i>Total</i>
(1)	(2)	(3)	(4)
15-19	7 974	3 978	11 952
20-24	12 404	8 978	21 382
25-29	16 450	6 710	23 160
30-34	15 775	9 931	25 706
35-39	15 397	9 330	24 727
40-44	14 330	8 385	22 715
45-49	11 243	6 128	17 371
50-54	6 882	5 524	12 406
55-59	7 568	3 635	11 203
60+	11 390	6 586	17 958
Jumlah/Total	119 413	69 167	188 580

Sumber: Survei Angkatan Kerja Nasional Agustus 2017

Source: August National Labor Force Survey 2017

POPULATION AND EMPLOYMENT

Jumlah Penduduk Berumur 15 Tahun Ke Atas yang Bekerja Selama Seminggu yang Lalu Menurut Lapangan Pekerjaan Utama dan Jenis Kelamin di Kabupaten Merangin, 2017

TABEL
TABLE 3.2.4

Population Aged 15 Years and Over Who Worked During the Previous Week by Main Industry and Sex in Merangin Regency, 2017

Lapangan Pekerjaan Utama ¹ Main Industry ¹	Jenis Kelamin/Sex		
	Laki-laki Male	Perempuan Female	Jumlah Total
(1)	(2)	(3)	(4)
1	64 781	28 725	93 506
2	412	429	841
3	6 060	12 485	18 545
4	3 023	2 208	5 231
5	7 528	1 178	8 706
Jumlah/Total	81 804	45 025	126 829

Keterangan/Note:

1. Pertanian, Kehutanan, Perburuan dan Perikanan/*Agriculture, Forestry, Hunting and Fisheries*
2. Industri Pengolahan/*Manufacturing Industry*
3. Perdagangan Besar, Eceran, Rumah Makan, dan Hotel/*Wholesale Trade, Retail Trade, Restaurants, and Hotels*
4. Jasa Kemasyarakatan, Sosial, dan Perorangan/*Community, Social, and Personal Services*
5. Lainnya/*Others* (Pertambangan dan Penggalian, Listrik, Gas dan Air, Bangunan, Angkutan, Pergudangan dan Komunikasi, Keuangan, Asuransi, Usaha Persewaan Bangunan, Tanah, dan Jasa Perusahaan/*Mining and Quarrying, Electricity, Gas, and Water, Construction, Transportation, Warehousing and Communication, Financial, Insurance, Real Estate, and Business Services*)

Sumber: Survei Angkatan Kerja Nasional Agustus 2017

Source: August National Labor Force Survey 2017

TABEL
TABLE 3.2.5

Jumlah Penduduk Berumur 15 Tahun Ke Atas yang Bekerja Selama Seminggu yang Lalu Menurut Kelompok Umur dan Jenis Kelamin di Kabupaten Merangin, 2017
Population Aged 15 Years and Over Who Worked During the Previous Week by Age Group and Sex in Merangin Regency, 2017

Kelompok Umur/ <i>Age Group</i>	JenisKelamin/ <i>Sex</i>		
	Laki-laki/ <i>Male</i>	Perempuan/ <i>Female</i>	Jumlah/ <i>Total</i>
(1)	(2)	(3)	(4)
15-19	5 224	1 218	6 442
20-24	7 525	5 474	12 999
25-29	11 727	3 894	15 621
30-34	10 548	4 902	15 450
35-39	9 571	6 570	16 141
40-44	9 783	6 056	15 839
45-49	6 747	4 296	11 043
50-54	4 848	3 684	8 532
55-59	5 861	3 187	9 048
60+	9 970	5 744	15 714
Jumlah/<i>Total</i>	81 804	45 025	126 829

Sumber: Survei Angkatan Kerja Nasional Agustus 2017
Source: August National Labor Force Survey 2017

TABEL
TABLE 3.2.6

Jumlah Penduduk Berumur 15 Tahun Ke Atas yang Bekerja Selama Seminggu yang Lalu Menurut Status Pekerjaan Utama dan Jenis Kelamin di Kabupaten Merangin, 2017
Population Aged 15 Years and Over Who Worked During the Previous Week by Main Employment Status and Sex in Merangin Regency, 2017

Status Pekerjaan Utama/ <i>Main Employment Status</i>	Jenis Kelamin/ <i>Sex</i>		
	Laki-laki/ <i>Male</i>	Perempuan/ <i>Female</i>	Jumlah/ <i>Total</i>
(1)	(2)	(3)	(4)
Berusaha sendiri <i>Own account worker</i>	30 703	17 519	48 222
Berusaha dibantu buruh tidak tetap/buruh tak dibayar <i>Employer assisted by temporary worker/unpaid worker</i>	25 383	5 120	30 503
Berusaha dibantu buruh tetap/buruh dibayar <i>Employer assisted by permanent worker/paid worker</i>	7 339	2 093	9 432
Buruh/Karyawan/Pegawai <i>Regular employee</i>	27 277	17 304	44 581
Pekerja bebas di pertanian <i>Casual employee in agriculture</i>	12 665	1 932	14 597
Pekerja bebas di non pertanian <i>Casual employee not in agriculture</i>	4 445	0	4 445
Pekerja keluarga/tak dibayar <i>Family worker/unpaid worker</i>	8 608	20 454	29 062
Jumlah/<i>Total</i>	116 420	64 422	180 842

Sumber: Survei Angkatan Kerja Nasional Agustus 2017
Source: August National Labor Force Survey 2017

PENDUDUK DAN TENAGA KERJA

Jumlah Penduduk Berumur 15 Tahun Ke Atas yang Termasuk Pengangguran Terbuka Menurut Tingkat Pendidikan Tertinggi yang Ditamatkan dan Jenis Kelamin di Kabupaten Merangin, 2017

TABEL 3.2.7
TABLE

Population Aged 15 Years and Over who were Categorized Unemployment by Educational Attainment and Sex in Merangin Regency, 2017

Pendidikan Tertinggi yang Ditamatkan/ <i>Educational Attainment</i>	Jenis Kelamin/ <i>Sex</i>		
	Laki-laki/ <i>Male</i>	Perempuan/ <i>Female</i>	Jumlah/ <i>Total</i>
(1)	(2)	(3)	(4)
Tidak/Belum Tamat SD <i>Not Yet Completed Primary School</i>	0	96	96
Sekolah Dasar <i>Primary School</i>	650	433	1 083
Sekolah Menengah Pertama <i>Junior High School</i>	999	345	1 344
Sekolah Menengah Atas <i>Senior High School</i>	1 344	2 381	3 725
Diploma I/II/III/ Akademi/Universitas <i>Diploma I/II/III/ Academy/University</i>	0	1 490	1 490
Jumlah/<i>Total</i>	2 993	4 745	7 738

Sumber: Survei Angkatan Kerja Nasional Agustus 2017
Source: August National Labor Force Survey 2017

POPULATION AND EMPLOYMENT

TABEL
TABLE

3.2.8

Jumlah Penduduk Berumur 15 Tahun Ke Atas yang Termasuk Pengangguran Terbuka Menurut Kategori Pengangguran Terbuka dan Jenis Kelamin di Kabupaten Merangin, 2017
Population Aged 15 Years and Over who were Categorized Unemployment by Unemployment Derivation and Sex in Merangin Regency, 2017

Kategori Pengangguran Terbuka <i>Unemployment Derivation</i>	Jenis Kelamin/Sex		
	Laki-laki/ <i>Male</i>	Perempuan/ <i>Female</i>	Jumlah <i>/ Total</i>
(1)	(2)	(3)	(4)
1. Mencari Pekerjaan <i>Looking for Work</i>	1 362	2 614	3 976
2. Sedang Mempersiapkan Usaha <i>Establishing A New Business/Firm</i>	331	1 423	1 754
3. Merasa Tidak Mungkin Mendapat Pekerjaan <i>Hopeless Job</i>	975	363	1 338
4. Sudah Punya Pekerjaan tetapi Belum Mulai Bekerja <i>Have A Job in Future Start</i>	325	345	670
Jumlah/Total	2 993	4 745	7 738

Sumber: Survei Angkatan Kerja Nasional Agustus 2017

Source: August National Labor Force Survey 2017

Jumlah Transmigran Menurut Tahun Penempatan di Kabupaten Merangin
Numbers of Transmigrants by Year Being Placed in Merangin Regency

TABEL 3.2.9
TABLE

Lokasi <i>Location</i>	Tahun Penempatan <i>Year Being Placed</i>	Jumlah Transmigran <i>Number of Transmigrants</i>	
		Kepala Keluarga <i>Head of Household</i>	Jiwa Person
(1)	(2)	(3)	(4)
Pamenang I	1979/1980	450	1 987
Pamenang II	1979/1980	705	3 113
Pamenang III	1979/1980	430	1 848
Pamenang IV	1979/1980	415	1 899
Pamenang V	1981/1982	600	2 373
Pamenang VI	1981-1983	736	3 128
Pamenang VII	1982/1983	674	2 793
Pamenang VIII	1982/1983	436	1 858
Pamenang IX	1982/1983	400	1 678
Pamenang X	1983-1985	787	2 367
Pamenang XI	1984/1985	442	1 754
Pamenang XII	1984/1985	495	1 993
KubangUjo I	1980/1981	457	1 971
KubangUjo II	1980/1981	343	1 997
KubangUjo III	1981/1982	400	1 776
Hitam Ulu I	1981/1982	500	2 134
Hitam Ulu II	1981/1982	500	1 997
Hitam Ulu III	1981/1982	500	2 118
Hitam Ulu IV	1981/1982	380	1 477
Hitam Ulu V	1981/1982	530	2 187
Hitam Ulu VI	1981/1982	500	1 920
Hitam Ulu IX	1983/1984	383	1 582
Hitam Ulu XI	1984/1985	270	1 158
Hitam Ulu XII	1984/1985	473	2 078
KuamangKuning XI	1984/1985	395	1 495
KuamangKuning XII	1984/1985	206	897
KuamangKuning XIII	1984/1985	254	1 048
TiangPumpang	1991/1992	200	743
PulauBayur	1992/1993	126	403
Nalo Gedang	1992/1993	125	474
Baru Nalo	1992/1993	125	462
BatangKibul I	2002	264	889
BatangKibul II	2002	236	956
PulauTebakar	2003-2006	300	1 176

Sumber : Dinas Sosial, Ketenagakerjaan dan Transmigrasi Provinsi Jambi
 Source :Regional Office of The Manpower and Transmigration, Jambi Province

BAB/ Chapter 4

SOSIAL



ANGKA PARTISIPASI
MURNI (APM)

NET ENROLLMENT
RATE

SD/MI/Elementary
School

99,64

SMP/MTs/Junior High
School

78,42

SMA/SMK/MA/Senior High
School

46,09



BAB 4 SOSIAL

4.1 Pendidikan

Salah satu program pokok pembangunan Kabupaten Merangin adalah meningkatkan pembangunan sektor pendidikan formal mulai dari tingkat sekolah dasar sampai dengan perguruan tinggi dan pendidikan non formal berupa pendidikan dan latihan berbagai bidang pengetahuan keterampilan yang diperlukan untuk pembangunan serta pembinaan generasi muda dan generasi yang sehat jasmani dan rohani.

Jumlah sekolah negeri dan swasta di Kabupaten Merangin tahun 2017 adalah :

- TK = 183
- SD = 303
- SMP = 87
- SMU = 22
- SMK = 18

4.2 Kesehatan

Penyediaan berbagai sarana kesehatan di Kabupaten Merangin disajikan dalam tabel 4.2.5. Pada tahun 2017 terdapat 1 buah Rumah Sakit Umum Daerah, 23 buah Puskesmas, dan 409 posyandu. Selain itu, pada tabel 4.2.1 – 4.2.4 disajikan jumlah tenaga kesehatan yang terdiri dari tenaga dokter, tenaga keperawatan, bidan, tenaga kefarmasian, teknisi medis, tenaga gizi dan tenaga kesehatan masyarakat.

CHAPTER IV SOCIAL

4.1 Education

One of the main program of Merangin Government is to improve the education from elementary school up to university and non formal ones such as both education and training with variety of vocationalities in case to develop and bring up the youth generations and gymnastic in preparing them with health body and spirit.

The numbers of school in Merangin Regency in 2017 :

- Kindergarten = 183
- Primary School= 303
- Junior High School = 87
- Senior High School = 22
- Vocational Senior High School =18

4.2 The Health

The health equipment of health item in Merangin Regency were shown at table 4.2.5. In 2017 we could find out 1 Public State Hospital, 23 centre of public health, and 409 integrated health service. Besides, in table 4.2.1 – 4.2.4 there are providers the number of health personnel including doctor, nurses, pharmacy nutrient specialist, medical technician, and public health.

Table 4.2.12 shows data about family planning acceptor.

SOCIAL

Data tentang akseptor keluarga berencana dapat dilihat mulai dari tabel 4.2.12.

4.3 Agama

Sub bab tentang keagamaan meliputi data tentang jumlah tempat ibadah (masjid, mushola, gereja, pura, vihara, dan klenteng) dan data jamaah haji.

4.3 Religion

This sub topic covered data about number of house of worship (mosque, musholla, churches, temples, vihara's and china temple) and number of pilgrim.

<https://meranginkab.bps.go.id>

TABEL
TABLE 4.1.2

**Angka Partisipasi Murni (APM) dan Angka Partisipasi Kasar (APK)
Menurut Jenjang Pendidikan di Kabupaten Merangin, 2017
Net Enrolment Rate and Gross Enrolment Rate by Educational
Level in Merangin Regency, 2017**

Jenjang Pendidikan <i>Educational Level</i>	APM <i>Net Enrollment Rate</i>	APK <i>Gross Enrollment Rate</i>
(1)	(2)	(3)
SD/MI <i>Elementary School</i>	99,64	111,52
SMP/MTs <i>Junior High School</i>	78,42	92,55
SMA/SMK/MA <i>Senior High School</i>	46,09	67,44

Sumber: Survei Sosial Ekonomi Nasional Kor, Maret 2017
Source: *National Socio Economic Survey kor, March 2017*

TABEL
TABLE 4.1.3

**Jumlah Taman Kanak-Kanak, Murid dan Guru di
Kabupaten Merangin, 2017/2018**
*Number of Kindergarten School, Pupils and Teachers in Merangin
Regency, 2017/2018*

Kecamatan <i>Subdistrict</i>	TK <i>Kindergarten</i>	Murid		Guru <i>Teachers</i>	Kelas <i>Class</i>
		<i>Pupils</i>			
		Laki-laki <i>Male</i>	Perempuan <i>Female</i>		
(1)	(2)	(3)	(4)	(5)	(6)
Jangkat	7	86	76	28	5
Jangkat Timur	8	123	92	35	13
Muara Siau	10	90	88	29	8
Lembah Masurai	10	137	159	39	7
Tiang Pumpung	3	23	14	13	3
Pamenang	15	230	214	53	25
Pamenang Barat	5	108	106	21	10
Renah Pamenang	7	151	129	37	15
Pamenang Selatan	5	98	105	16	7
Bangko	21	593	567	151	69
Bangko Barat	6	72	94	23	8
Batang Masumai	5	49	34	18	5
Nalo Tantan	3	25	37	10	3
Sungai Manau	9	121	113	37	12
Renah Pembarap	7	71	73	30	7
Pangkalan Jambu	7	99	76	39	10
Tabir	7	93	116	32	13
Tabir Ulu	4	98	50	13	6
Tabir Selatan	18	311	292	68	31
Tabir Ilir	5	56	72	17	10
Tabir Timur	2	49	25	7	3
Tabir Lintas	6	70	75	18	7
Margo Tabir	4	68	102	16	8
Tabir Barat	9	81	89	28	7
Merangin	183	2 902	2 798	778	292

Sumber : Dinas Pendidikan Nasional Kabupaten Merangin
Source : National Education Service of Merangin Regency

Jumlah Sekolah, Murid, Guru, dan Rasio Murid-Guru Sekolah Dasar (SD) Menurut Kecamatan di Kabupaten Merangin, 2017/2018

TABEL 4.1.4
TABLE

Number of Schools, Pupils, Teachers, and Pupil-Teacher Ratio of Primary Schools by Subdistrict in Merangin Regency, 2017/2018

	Kecamatan <i>Subdistrict</i>	Sekolah <i>Schools</i>	Murid <i>Pupils</i>	Guru <i>Teachers</i>	Rasio Murid- Guru <i>Pupil-Teacher Ratio</i>
	(1)	(2)	(3)	(4)	(5)
1	Jangkat	15	1 241	157	7,90
2	Jangkat Timur	16	1 288	139	9,26
3	Muara Siau	17	1 204	133	9,05
4	Lembah Masurai	18	2 319	172	13,48
5	Tiang Pumpung	7	503	56	8,98
6	Pamenang	22	4 053	241	16,81
7	Pamenang Barat	14	1 564	144	10,86
8	Renah Pamenang	8	1 445	82	17,62
9	Pamenang Selatan	7	1 325	80	16,56
10	Bangko	25	6 074	439	13,83
11	Bangko Barat	11	1 274	114	8,84
12	Nalo Tantan	11	1 444	114	12,66
13	Batang Masumai	14	1 547	181	8,54
14	Sungai Manau	12	1 358	118	11,50
15	Renah Pembarap	16	1 497	144	10,39
16	Pangkalan Jambu	8	775	72	10,76
17	Tabir	22	1 178	228	5,16
18	Tabir Ulu	10	957	79	12,11
19	Tabir Selatan	17	3 557	176	20,21
20	Tabir Ilir	10	1 188	70	16,97
21	Tabir Timur	7	1 015	60	16,91
22	Tabir Lintas	7	827	61	13,55
23	Margo Tabir	7	1 503	79	19,02
24	Tabir Barat	19	1 466	147	9,97
	Merangin	320	40 602	3 286	12,36

Sumber: Dinas Pendidikan Kabupaten Merangin

Source: Education Service of Merangin Regency

Jumlah Sekolah, Murid, Guru, dan Rasio Murid-Guru Sekolah Menengah Pertama Menurut Kecamatan di Kabupaten Merangin, 2017/2018

TABEL
TABLE 4.1.5

Number of Schools, Pupils, Teachers, and Pupil-Teacher Ratio of Junior High Schools by Subdistrict in Merangin Regency, 2017/2018

	Kecamatan Subdistrict	Sekolah Schools	Murid Pupils	Guru Teachers	Rasio Murid- Guru/Pupil- Teacher Ratio
	(1)	(2)	(3)	(4)	(5)
1	Jangkat	8	302	69	4,37
2	Jangkat Timur	7	177	34	3,44
3	Muara Siau	4	214	36	5,94
4	Lembah Masurai	5	562	57	9,85
5	Tiang Pumpung	3	139	30	4,63
6	Pamenang	5	1 054	80	13,17
7	Pamenang Barat	3	384	40	9,6
8	Renah Pamenang	3	418	32	13,06
9	Pamenang Selatan	5	586	50	11,72
10	Bangko	7	2 802	194	14,44
11	Bangko Barat	2	133	19	7
12	Nalo Tantan	3	615	54	11,38
13	Batang Masumai	3	202	34	5,94
14	Sungai Manau	2	279	21	13,28
15	Renah Pembarap	4	315	27	11,66
16	Pangkalan Jambu	1	61	15	4,06
17	Tabir	4	968	62	15,61
18	Tabir Ulu	2	278	21	13,23
19	Tabir Selatan	5	1 167	88	13,26
20	Tabir Ilir	2	328	27	12,14
21	Tabir Timur	2	222	17	13,05
22	Tabir Lintas	2	191	20	9,55
23	Margo Tabir	2	59	38	1,55
24	Tabir Barat	5	188	39	4,82
	Merangin	89	11 644	1 104	226,75

Sumber: Dinas Pendidikan Kabupaten Merangin

Source: Education Service of Merangin Regency

Jumlah Sekolah, Murid, Guru, dan Rasio Murid-Guru Sekolah Menengah Umum Negeri Menurut Kecamatan di Kabupaten Merangin, 2017/2018

TABEL 4.1.6
TABLE

Number of Schools, Pupils, Teachers, and Pupil-Teacher Ratio of Public Senior High Schools by Subdistrict in Merangin Regency, 2017/2018

	Kecamatan Subdistrict	Sekolah Schools	Murid Pupils	Guru Teachers	Rasio Murid- Guru/Pupil- Teacher Ratio
	(1)	(2)	(3)	(4)	(5)
1	Jangkat	1	186	25	7,59
2	Jangkat Timur	1	161	15	10,7
3	Muara Siau	1	175	18	9,72
4	Lembah Masurai	1	130	12	10,83
5	Tiang Pumpung	1	43	5	8,6
6	Pamenang	1	460	30	15,33
7	Pamenang Barat	1	1097	40	27,42
8	Renah Pamenang	1	437	27	16,18
9	Pamenang Selatan	0	0	0	0
10	Bangko	3	1120	98	11,42
11	Bangko Barat	0	0	0	0
12	Nalo Tantan	1	874	52	16,80
13	Batang Masumai	1	173	19	9,10
14	Sungai Manau	1	359	16	22,43
15	Renah Pembarap	1	115	19	6,05
16	Pangkalan Jambu	0	0	0	0
17	Tabir	1	477	42	10,64
18	Tabir Ulu	1	172	12	14,33
19	Tabir Selatan	2	684	48	14,25
20	Tabir Ilir	0	0	0	0
21	Tabir Timur	0	0	0	0
22	Tabir Lintas	0	0	0	0
23	Margo Tabir	1	33	28	11,82
24	Tabir Barat	0	0	0	0
	Merangin	20	6696	506	223,2

Sumber: Dinas Pendidikan Kabupaten Merangin

Source: Education Service of Merangin Regency

Jumlah Sekolah, Murid, Guru, dan Rasio Murid-Guru Sekolah Menengah Umum Swasta Menurut Kecamatan di Kabupaten Merangin, 2017/2018

TABEL
TABLE 4.1.7

Number of Schools, Pupils, Teachers, and Pupil-Teacher Ratio of Private Senior High Schools by Subdistrict in Merangin Regency, 2017/2018

	Kecamatan Subdistrict	Sekolah Schools	Murid Pupils	Guru Teachers	Rasio Murid- Guru/Pupil- Teacher Ratio
	(1)	(2)	(3)	(4)	(5)
1	Jangkat	0	0	0	0
2	Jangkat Timur	0	0	0	0
3	Muara Siau	0	0	0	0
4	Lembah Masurai	0	0	0	0
5	Tiang Pumpung	0	0	0	0
6	Pamenang	0	0	0	0
7	Pamenang Barat	0	0	0	0
8	Renah Pamenang	0	0	0	0
9	Pamenang Selatan	0	0	0	0
10	Bangko	1	52	6	8.6
11	Bangko Barat	0	0	0	0
12	Nalo Tantan	0	0	0	0
13	Batang Masumai	0	0	0	0
14	Sungai Manau	0	0	0	0
15	Renah Pembarap	0	0	0	0
16	Pangkalan Jambu	0	0	0	0
17	Tabir	0	0	0	0
18	Tabir Ulu	0	0	0	0
19	Tabir Selatan	0	0	0	0
20	Tabir Ilir	0	0	0	0
21	Tabir Timur	0	0	0	0
22	Tabir Lintas	1	42	3	14
23	Margo Tabir	0	0	0	0
24	Tabir Barat	1	35	5	7
	Merangin	3	129	14	29.6

Sumber: Dinas Pendidikan Kabupaten Merangin

Source: Education Service of Merangin Regency

Jumlah Sekolah, Murid, Guru, dan Rasio Murid-Guru Sekolah Menengah Kejuruan Negeri Menurut Kecamatan di Kabupaten Merangin, 2017/2018

TABEL 4.1.8
TABLE

Number of Schools, Pupils, Teachers, and Pupil-Teacher Ratio of Public Vocational High Schools by Subdistrict in Merangin Regency, 2017/2018

	Kecamatan <i>Subdistrict</i>	Sekolah <i>Schools</i>	Murid <i>Pupils</i>	Guru <i>Teachers</i>	Rasio Murid- Guru/ <i>Pupil- Teacher Ratio</i>
	(1)	(2)	(3)	(4)	(5)
1	Jangkat	1	46	18	2,66
2	Jangkat Timur	0	0	0	0
3	Muara Siau	0	0	0	0
4	Lembah Masurai	1	129	11	11,72
5	Tiang Pumpung	0	0	0	0
6	Pamenang	1	360	18	20
7	Pamenang Barat	0	0	0	0
8	Renah Pamenang	1	371	25	30,91
9	Pamenang Selatan	1	214	22	9,72
10	Bangko	1	1040	77	13,50
11	Bangko Barat	0	0	0	0
12	Nalo Tantan	1	681	73	9,32
13	Batang Masumai	1	136	18	7,55
14	Sungai Manau	0	0	0	0
15	Renah Pembarap	0	0	0	0
16	Pangkalan Jambu	1	216	12	18
17	Tabir	0	0	0	0
18	Tabir Ulu	0	0	0	0
19	Tabir Selatan	2	372	28	13,28
20	Tabir Ilir	1	0	0	0
21	Tabir Timur	1	130	21	6,19
22	Tabir Lintas	1	143	16	8,93
23	Margo Tabir	0	0	0	0
24	Tabir Barat	1	88	16	55
	Merangin	15	3 926	335	206,78

Sumber: Dinas Pendidikan Kabupaten Merangin

Source: Education Service of Merangin Regency

Jumlah Sekolah, Murid, Guru, dan Rasio Murid-Guru Sekolah Menengah Kejuruan Swasta Menurut Kecamatan di Kabupaten Merangin, 2017/2018

TABEL
TABLE 4.1.9

Number of Schools, Pupils, Teachers, and Pupil-Teacher Ratio of Private Vocational High Schools by Subdistrict in Merangin Regency, 2017/2018

	Kecamatan Subdistrict	Sekolah Schools	Murid Pupils	Guru Teachers	Rasio Murid- Guru/Pupil- Teacher Ratio
	(1)	(2)	(3)	(4)	(5)
1	Jangkat	0	0	0	0
2	Jangkat Timur	0	0	0	0
3	Muara Siau	0	0	0	0
4	Lembah Masurai	0	0	0	0
5	Tiang Pumpung	0	0	0	0
6	Pamenang	1	0	0	0
7	Pamenang Barat	1	40	3	13,33
8	Renah Pamenang	0	0	0	0
9	Pamenang Selatan	1	56	9	6,22
10	Bangko	0	0	0	0
11	Bangko Barat	0	0	0	0
12	Nalo Tantan	1	65	12	5,41
13	Batang Masumai	0	0	0	0
14	Sungai Manau	0	0	0	0
15	Renah Pembarap	0	0	0	0
16	Pangkalan Jambu	0	0	0	0
17	Tabir	0	0	0	0
18	Tabir Ulu	0	0	0	0
19	Tabir Selatan	0	0	0	0
20	Tabir Ilir	0	0	0	0
21	Tabir Timur	0	0	0	0
22	Tabir Lintas	0	0	0	0
23	Margo Tabir	1	35	2	17,5
24	Tabir Barat	0	0	0	0
	Merangin	5	196	26	42,26

Sumber: Dinas Pendidikan Kabupaten Merangin

Source: Education Service of Merangin Regency

TABEL
TABLE 4.1.10

Banyaknya Siswa Madrasah Aliyah Negeri dan Swasta Menurut Kecamatan di Kabupaten Merangin Tahun, 2017/2018

Number of Pupils of Islamic Senior High Schools by Status and District in Merangin Regency, 2017/2018

Kecamatan Subdistrict	Negeri State		Swasta Private	
	Laki-laki Male	Perempuan Female	Laki-laki Male	Perempuan Female
(1)	(2)	(3)	(4)	(5)
1 Jangkat	0	0	38	43
2 Jangkat Timur	0	0	0	0
3 Muara Siau	0	0	178	193
4 Lembah Masurai	0	0	0	0
5 Tiang Pumpung	0	0	0	0
6 Pamenang	0	0	64	97
7 Pamenang Barat	0	0	34	15
8 Renah Pamenang	33	35	0	0
9 Pamenang Selatan	0	0	0	0
10 Bangko	180	337	103	204
11 Bangko Barat	0	0	0	0
12 Nalo Tantan	0	0	96	109
13 Batang Masumai	0	0	27	98
14 Sungai Manau	0	0	134	139
15 Renah Pembarap	0	0	178	294
16 Pangkalan Jambu	0	0	0	0
17 Tabir	143	179	40	46
18 Tabir Ulu	0	0	54	79
19 Tabir Selatan	0	0	11	15
20 Tabir Ilir	0	0	0	0
21 Tabir Timur	0	0	0	0
22 Tabir Lintas	0	0	32	50
23 Margo Tabir	0	0	27	27
24 Tabir Barat	0	0	7	4
Merangin	356	551	1 023	1 413

Sumber: Kementerian Agama Kabupaten Merangin
Source: Religious Ministry of Merangin Regency

TABEL
TABLE 4.1.11

Banyaknya Siswa Madrasah Aliyah Negeri dan Swasta dan Guru Menurut Kecamatan di Kabupaten Merangin Tahun, 2017/2018
Number of Pupils of Islamic Senior High Schools by Status and Teachers in Merangin Regency, 2017/2018

Kecamatan Subdistrict	Negeri State		Swasta Private	
	Laki-laki Male	Perempuan Female	Laki-laki Male	Perempuan Female
(1)	(2)	(3)	(4)	(5)
1 Jangkat	0	2	0	25
2 Jangkat Timur	0	0	0	0
3 Muara Siau	0	2	0	24
4 Lembah Masurai	0	0	0	0
5 Tiang Pumpung	0	0	0	0
6 Pamenang	0	2	0	22
7 Pamenang Barat	0	1	0	13
8 Renah Pamenang	1	0	15	0
9 Pamenang Selatan	0	0	0	0
10 Bangko	1	2	34	19
11 Bangko Barat	0	0	0	0
12 Nalo Tantan	0	2	0	21
13 Batang Masumai	0	1	0	12
14 Sungai Manau	0	2	0	38
15 Renah Pembarap	0	2	0	33
16 Pangkalan Jambu	0	0	0	0
17 Tabir	1	1	27	5
18 Tabir Ulu	0	1	0	11
19 Tabir Selatan	0	1	0	8
20 Tabir Ilir	0	0	0	0
21 Tabir Timur	0	0	0	0
22 Tabir Lintas	0	1	0	10
23 Margo Tabir	0	1	0	8
24 Tabir Barat	0	1	0	5
Merangin	3	22	76	254

Sumber: Kementerian Agama Kabupaten Merangin
Source: Religious Ministry of Merangin Regency

Banyaknya Siswa Madrasah Tsanawiyah Negeri dan Swasta
Menurut Kecamatan di Kabupaten Merangin Tahun, 2017/2018

TABEL

TABEL 4.1.12 *Number of Pupils of Islamic Junior High Schools by Status and District in Merangin Regency, 2017/2018*

Kecamatan Subdistrict	Negeri State		Swasta Private	
	Laki-laki Male	Perempuan Female	Laki-laki Male	Perempuan Female
(1)	(2)	(3)	(4)	(5)
1 Jangkat	0	0	127	114
2 Jangkat Timur	0	0	66	73
3 Muara Siau	0	0	296	276
4 Lembah Masurai	0	0	0	0
5 Tiang Pumpung	0	0	10	8
6 Pamenang	169	226	134	130
7 Pamenang Barat	126	151	43	32
8 Renah Pamenang	0	0	63	69
9 Pamenang Selatan	0	0	98	104
10 Bangko	245	355	199	235
11 Bangko Barat	0	0	0	0
12 Nalo Tantan	0	0	261	207
13 Batang Masumai	0	0	104	128
14 Sungai Manau	48	77	75	80
15 Renah Pembarap	0	0	423	374
16 Pangkalan Jambu	76	125	0	0
17 Tabir	135	179	26	26
18 Tabir Ulu	0	0	117	158
19 Tabir Selatan	0	0	100	107
20 Tabir Ilir	0	0	0	0
21 Tabir Timur	0	0	0	0
22 Tabir Lintas	0	0	101	108
23 Margo Tabir	83	92	21	41
24 Tabir Barat	0	0	26	14
Merangin	882	1 205	2 290	2 284

Sumber: Kementerian Agama Kabupaten Merangin
Source: Religious Ministry of Merangin Regency

Banyaknya Siswa Madrasah Tsanawiyah Negeri dan Swasta dan Guru Menurut Kecamatan di Kabupaten Merangin Tahun, 2017/2018

TABEL 4.1.13
TABLE

Number of Pupils of Islamic Junior High Schools by Status and Teachers in Merangin Regency, 2017/2018

Kecamatan Subdistrict	Negeri State		Swasta Private		
	Laki-laki Male	Perempuan Female	Laki-laki Male	Perempuan Female	
(1)	(2)	(3)	(4)	(5)	
1	Jangkat	0	2	0	28
2	Jangkat Timur	0	1	0	14
3	Muara Siau	0	3	0	34
4	Lembah Masurai	0	0	0	0
5	Tiang Pumpung	0	1	0	8
6	Pamenang	1	3	25	32
7	Pamenang Barat	1	1	33	11
8	Renah Pamenang	0	1	0	13
9	Pamenang Selatan	0	2	0	25
10	Bangko	1	1	41	21
11	Bangko Barat	0	0	0	0
12	Nalo Tantan	0	2	0	22
13	Batang Masumai	0	2	0	28
14	Sungai Manau	1	1	15	13
15	Renah Pembarap	0	5	0	69
16	Pangkalan Jambu	1	0	21	0
17	Tabir	1	1	25	4
18	Tabir Ulu	0	2	0	17
19	Tabir Selatan	0	2	0	29
20	Tabir Ilir	0	0	0	0
21	Tabir Timur	0	0	0	0
22	Tabir Lintas	0	2	0	16
23	Margo Tabir	1	1	22	8
24	Tabir Barat	0	1	0	10
Merangin		7	34	182	402

Sumber: Kementerian Agama Kabupaten Merangin

Source: Religious Ministry of Merangin Regency

TABEL 4.1.14 Banyaknya Siswa Madrasah Ibtidaiyah Negeri dan Swasta Menurut Kecamatan di Kabupaten Merangin Tahun, 2017/2018
TABLE *Number of Islamic Elementary Schools pupils by District and Status in Merangin Regency, 2017/2018*

Kecamatan <i>Subdistrict</i>	Negeri <i>State</i>		Swasta <i>Private</i>	
	Laki-laki <i>Male</i>	Perempuan <i>Female</i>	Laki-laki <i>Male</i>	Perempuan <i>Female</i>
(1)	(2)	(3)	(4)	(5)
1 Jangkat	69	63	45	64
2 Jangkat Timur	0	0	0	0
3 Muara Siau	0	0	0	0
4 Lembah Masurai	0	0	0	0
5 Tiang Pumpung	0	0	0	0
6 Pamenang	95	63	114	108
7 Pamenang Barat	0	0	0	0
8 Renah Pamenang	65	62	64	57
9 Pamenang Selatan	0	0	0	0
10 Bangko	254	221	22	23
11 Bangko Barat	0	0	0	0
12 Nalo Tantan	0	0	0	0
13 Batang Masumai	0	0	49	38
14 Sungai Manau	94	69	0	0
15 Renah Pembarap	0	0	93	86
16 Pangkalan Jambu	0	0	0	0
17 Tabir	0	0	43	28
18 Tabir Ulu	0	0	92	74
19 Tabir Selatan	0	0	37	29
20 Tabir Ilir	0	0	0	0
21 Tabir Timur	0	0	0	0
22 Tabir Lintas	0	0	28	24
23 Margo Tabir	0	0	0	0
24 Tabir Barat	0	0	0	0
Merangin	577	478	587	531

Sumber: Kementerian Agama Kabupaten Merangin

Source: Religious Ministry of Merangin Regency

TABEL 4.1.15
TABLE

Banyaknya Madrasah Ibtidaiyah Negeri dan Swasta dan Guru Menurut Kecamatan di Kabupaten Merangin Tahun, 2016/2017
Number of Islamic Elementary Schools and teachers by District and Status in Merangin Regency, 2016/2017

Kecamatan Subdistrict	Sekolah/School		Guru/Teachers	
	Negeri State	Swasta Private	Negeri State	Swasta Private
(1)	(2)	(3)	(4)	(5)
1 Jangkat	1	1	18	11
2 Jangkat Timur	0	0	0	0
3 Muara Siau	0	0	0	0
4 Lembah Masurai	0	0	0	0
5 Tiang Pumpung	0	0	0	0
6 Pamenang	1	4	15	36
7 Pamenang Barat	0	0	0	0
8 Renah Pamenang	1	1	14	9
9 Pamenang Selatan	0	0	0	0
10 Bangko	1	1	30	15
11 Bangko Barat	0	0	0	0
12 Nalo Tantan	0	0	0	11
13 Batang Masumai	0	0	0	0
14 Sungai Manau	1	0	11	0
15 Renah Pembarap	0	6	0	49
16 Pangkalan Jambu	0	0	0	0
17 Tabir	0	1	0	10
18 Tabir Ulu	0	2	0	17
19 Tabir Selatan	0	1	0	11
20 Tabir Ilir	0	0	0	0
21 Tabir Timur	0	0	0	0
22 Tabir Lintas	0	1	0	8
23 Margo Tabir	0	0	0	0
24 Tabir Barat	0	1	0	6
Merangin	5	20	88	183

Sumber: Kementerian Agama Kabupaten Merangin

Source: Religious Ministry of Merangin Regency

Banyaknya Tenaga Pengajar STKIP YPM Bangko Menurut
Jurusan/Program Studi, 2017/2018

TABEL
TABLE 4.1.16

*Number of Teacher STKIP YPM Bangko by Education
Qualification, 2017/2018*

Jurusan/Program study Education Qualification	Tenaga Pengajar/Lecturer				Jumlah Total
	PNSD	YYS	Luar Biasa Part Time Lecturer	Asisten Asistant Lecturer	
(1)	(2)	(3)	(4)	(5)	(6)
1. PBS/Pendidikan Bhs.Indonesia	3	14	-	-	17
2. PBS/Pendidikan Bhs.Inggris	-	11	-	-	11
3. PMIPA/Pendidikan Matematika	-	12	-	-	12
4. IP/Pendidikan Luar Sekolah	2	8	-	-	10
5. PIPS/Pendidikan Ekonomi	-	10	-	-	10
6. PMIPA/Pendidikan Biologi	-	12	-	-	12
MERANGIN 2017/2018	5	67	-	-	72

Sumber : STKIP YPM Bangko
Source : STKIP YPM Bangko

TABEL
TABLE

4.1.17

Banyaknya Mahasiswa Baru STKIP YPM Bangko Menurut Jurusan/Program Studi, 2017/2018
Number of Student STKIP YPM Bangko by Education Qualification, 2017/2018

Jurusan/Program Study Education Qualification	Mahasiswa/Student		
	Laki-laki Male	Perempuan Female	Jumlah Total
(1)	(6)	(7)	(8)
1. PBS/Pendidikan Bhs.Indonesia	9	23	32
2. PBS/Pendidikan Bhs.Ingggris	8	28	36
3. PMIPA/Pendidikan Matematika	8	11	19
4. IP/Pendidikan Luar Sekolah	22	164	186
5. PIPS/Pendidikan Ekonomi	38	38	76
6. PMIPA/Pendidikan Biologi	2	15	17
MERANGIN 2017/2018	87	279	366

Sumber : STKIP YPM Bangko
 Source : STKIP YPM Bangko

TABEL
TABLE 4.1.18

Banyaknya Lulusan Sarjana dan Diploma Menurut Jurusan/Program Studi STKIP YPM Bangko 2017/2018
Number of New Date Student Registered and Diploma by Education Qualification Graduate 2017/2018

Jurusan/Program Study Education Qualification	Lulusan/Graduate		
	Laki-laki Male	Perempuan Female	Jumlah Total
(1)	(2)	(3)	(4)
1. PBS/Pendidikan Bhs.Indonesia (S1)	16	40	56
2. PBS/Pendidikan Bhs.Ingggris (S1)	10	48	58
3. PMIPA/Pendidikan Matematika (S1)	15	40	55
4. IP/Pendidikan Luar Sekolah (S1)	34	33	67
5. PIPS/Pendidikan Ekonomi (S1)	0	5	5
6. PMIPA/Pendidikan Biologi (S1)	16	50	66
MERANGIN 2017/2018	91	216	307

Sumber : STKIP YPM Bangko
Suource : STKIP YPM Bangko

TABEL
TABLE

4.1.19

Banyaknya Dosen Sekolah Tinggi Agama Islam Bangko
Menurut Jurusan/Program Studi, 2017/2018
*Number of Teacher in STAI Bangko by Educational
Qualification, 2017/2018*

Jurusan/Program Study <i>Educational Qualification</i>	Tenaga Pengajar/Teacher			
	Tetap <i>Regular</i>	Tidak Tetap <i>Non Regular</i>	Jumlah <i>Total</i>	Lokal <i>Class</i>
(1)	(2)	(3)	(4)	(5)
Tarbiyah/PAI	8	20	28	8
Tarbiyah/MPI	9	9	18	6
Syari'ah/S.AS	7	10	17	9
Syari'ah/S.ES	7	18	25	24
MERANGIN2017/2018	31	57	88	28

Sumber : STAI Bangko
Source : STAI Bangko

TABEL 4.1.20 **Banyaknya Mahasiswa STAI Bangko Menurut Jurusan/Program Studi, 2017/2018**
TABLE 4.1.20 **Number Student of STAI Bangko by Program Study, 2017/2018**

Jurusan Program Study	Laki-laki Male	Perempuan Female	Jumlah Total
(1)	(2)	(3)	(4)
Tarbiyah/PAI	131	206	337
Tarbiyah/MPI	79	160	239
Syari'ah/S.AS	106	212	318
Syari'ah/S.ES	42	78	120
MERANGIN2017/2018	358	656	1 014
2016/2017	524	282	806
2015/2016	309	467	778
2014/2015	238	289	527

Sumber : STAI Bangko

Source : STAI Bangko

TABEL
TABLE 4.1.21

Banyaknya Mahasiswa dan Lulusan STIKES Merangin Menurut Program Studi, 2017/2018
Number of Students and Graduated of Health Science College by Study Program, 2017/2018

Angkatan	DIII Kebidanan		S1 Kesehatan Masyarakat*)	
	Mahasiswa yang diterima	Mahasiswa yang diwisuda	Mahasiswa yang diterima	Mahasiswa yang diwisuda
(1)	(2)	(3)	(4)	(5)
2008/2009	118	102	0	0
2009/2010	92	0	0	0
2010/2011	117	0	0	0
2011/2012	128	0	90	0
2012/2013	123	0	98	0
2013/2014	81	101	52	0
2014/2015	50	104	61	51
2015/2016	25	26	34	13
2016/2017	14	0	34	0
2017/2018	16	65	11	41

Sumber :Sekolah Tinggi Ilmu Kesehatan Merangin
Source :Health Science College of Merangin

*) Program studi dibuka pada TA 2011/2012

TABEL
TABLE 4.1.22

Banyaknya Tenaga Pengajar STIKES Merangin Menurut Program Studi dan Tingkat Pendidikan, 2017/2018
Number of Teacher of The Health Science College by Study Program and Education Qualification, 2017/2018

Tingkat Pendidikan Education Qualification	D III Kebidanan	S1 Kesehatan Masyarakat
(1)	(2)	(3)
S2 Kesehatan	6	10
S2 Hukum	0	0
S1 Keperawatan	0	0
S1 Kedokteran Spesialis Kandungan	1	0
S1 Kedokteran Spesialis Anak	1	0
S1 Psikologi	1	1
D III Kebidanan	0	0
D IV Kebidanan	5	0

MERANGIN, 2017/2018

Sumber :Sekolah Tinggi Ilmu Kesehatan Merangin
Source :Health Science College Of Merangin

TABEL 4.1.23 **Banyaknya Ruangan STIKES Merangin Menurut Klasifikasi, 2017**
TABLE 4.1.23 **Number of Room of The Health Science College by Qualification, 2017**

Klasifikasi Qualification	Banyaknya Number of
(1)	(2)
Ruang Ketua	1
Ruang Ketua Prodi	3
Ruang Struktural	8
Ruang Dosen	3
Ruang TU	1
Labor Komputer	1
Labor Kebidanan	1
Labor Kesehatan Masyarakat	0
Ruang Perpustakaan	1
Ruang Aula	1
Ruang Belajar	1
Ruang Sidang Ilmiah	15
Pos Satpam	2
Ruang Rapat	1
Ruang Ibadah	1
Ruang Himpunan Mahasiswa	1
Ruang LMPI	1
Ruang LPPM	1
Asrama	1
Kantin	1
Jumlah	45

Sumber : Sekolah Tinggi Ilmu Kesehatan Merangin
 Source : Health Science College of Merangin

TABEL
TABLE 4.2.1

Jumlah Dokter Spesialis, Dokter Umum, dan Dokter Gigi Menurut Sarana Pelayanan Kesehatan di Kabupaten Merangin, 2017
Number of Specialist Doctor, Generalist Doctor, and Dentist by Type of Health Facility in Merangin Regency, 2017

	Unit Kerja Work Unit	Dokter Spesialis* Specialist Doctors	Dokter Umum Generalist Doctors	Dokter Gigi Dentist
	(1)	(2)	(3)	(4)
1	Puskesmas Muara Madras	-	1	0
2	Puskesmas Rantau Suli	-	2	1
3	Puskesmas Muara Siau	-	1	0
4	Puskesmas Pasar Masurai	-	1	0
5	Puskesmas Sekancing	-	0	0
6	Puskesmas Pamenang	-	1	1
7	Puskesmas Simpang Limbur	-	2	0
8	Puskesmas Meranti	-	0	0
9	Puskesmas Bangko	-	3	1
10	Puskesmas Pematang Kandis	-	3	1
11	Puskesmas Aur Berduri	-	2	0
12	Puskesmas Kederasan Panjang	-	0	0
13	Puskesmas Sungai Manau	-	1	0
14	Puskesmas Simpang Parit	-	0	0
15	Puskesmas Sungai Jering	-	1	0
16	Puskesmas Pasar Baru	-	0	0
17	Puskesmas Rantau Panjang	-	2	2
18	Puskesmas Muara Delang	-	1	0
19	Puskesmas Rantau Limau Manis	-	1	1
20	Puskesmas Sungai Bulian	-	0	1
21	Puskesmas Muara Jernih	-	1	0
22	Puskesmas Sumber Agung	-	0	0
23	Puskesmas Muara Kibul	-	2	0
	Rumah Sakit/Hospital (mencakup RS Pemerintah, RS Swasta, dan Rumah Bersalin)			
	Jumlah/Total	-	25	8

Ket *) : termasuk S3

Sumber: Dinas Kesehatan Kabupaten Merangin
Source: Public Health Service of Merangin Regency

TABEL 4.2.2 Jumlah Tenaga Keperawatan Menurut Sarana Pelayanan Kesehatan di Kabupaten Merangin, 2017
TABLE 4.2.2 Number of Nursing Personnel by Type of Health Facility in Merangin Regency, 2017

	Unit Kerja Work Unit	Tenaga Kefarmasian Pharmacy Personnel		
		Bidan Midwife	Perawat Nurse	Perawat Gigi
	(1)	(2)	(3)	(4)
1	Puskesmas Muara Madras	11	2	0
2	Puskesmas Rantau Suli	7	2	0
3	Puskesmas Muara Siau	24	3	0
4	Puskesmas Pasar Masurai	17	7	0
5	Puskesmas Sekancing	9	2	0
6	Puskesmas Pamenang	29	24	0
7	Puskesmas Simpang Limbur	13	4	1
8	Puskesmas Meranti	15	9	0
9	Puskesmas Bangko	17	8	2
10	Puskesmas Pematang Kandis	23	18	3
11	Puskesmas Aur Berduri	4	1	0
12	Puskesmas Kederasan Panjang	10	3	0
13	Puskesmas Sungai Manau	7	4	0
14	Puskesmas Simpang Parit	18	4	1
15	Puskesmas Sungai Jering	1	1	0
16	Puskesmas Pasar Baru	6	0	0
17	Puskesmas Rantau Panjang	29	21	1
18	Puskesmas Muara Delang	19	14	1
19	Puskesmas Rantau Limau Manis	15	0	0
20	Puskesmas Sungai Bulian	13	7	0
21	Puskesmas Muara Jernih	8	9	0
22	Puskesmas Sumber Agung	4	15	0
23	Puskesmas Muara Kibul	18	5	0
	Rumah Sakit/Hospital (mencakup RS Pemerintah, RS Swasta, dan Rumah Bersalin)			
	Jumlah/Total	315	170	10

Sumber: Dinas Kesehatan Kabupaten Merangin

Source: Public Health Service of Merangin Regency

TABEL 4.2.3 Jumlah Tenaga Kefarmasian Menurut Sarana Pelayanan Kesehatan di Kabupaten Merangin, 2017
TABLE *Number of Pharmacy Personnel by Type of Health Facility in Merangin Regency, 2017*

	Unit Kerja <i>Work Unit</i>	Tenaga Kefarmasian <i>Pharmacy Personnel</i>		
		Tenaga Teknis Kefarmasian	Apoteker	Jumlah
	(1)	(2)	(3)	(4)
1	Puskesmas Muara Madras	0	-	0
2	Puskesmas Rantau Suli	0	-	0
3	Puskesmas Muara Siau	0	-	0
4	Puskesmas Pasar Masurai	0	-	0
5	Puskesmas Sekancing	0	-	0
6	Puskesmas Pamenang	1	-	1
7	Puskesmas Simpang Limbur	2	-	2
8	Puskesmas Meranti	1	-	1
9	Puskesmas Bangko	3	-	3
10	Puskesmas Pematang Kandis	2	-	2
11	Puskesmas Aur Berduri	0	-	0
12	Puskesmas Kederasan Panjang	0	-	0
13	Puskesmas Sungai Manau	0	-	0
14	Puskesmas Simpang Parit	0	-	0
15	Puskesmas Sungai Jering	0	-	0
16	Puskesmas Pasar Baru	0	-	0
17	Puskesmas Rantau Panjang	1	-	1
18	Puskesmas Muara Delang	2	-	2
19	Puskesmas Rantau Limau Manis	0	-	0
20	Puskesmas Sungai Bulian	1	-	1
21	Puskesmas Muara Jernih	0	-	0
22	Puskesmas Sumber Agung	0	-	0
23	Puskesmas Muara Kibul	0	-	0
	Rumah Sakit/Hospital (mencakup RS Pemerintah, RS Swasta, dan Rumah Bersalin)			
	Jumlah/Total	13		13

Sumber: Dinas Kesehatan Kabupaten Merangin

Source: Public Health Service of Merangin Regency

TABEL
TABLE

4.2.4

Jumlah Tenaga Kesehatan Lainnya Menurut Sarana Pelayanan Kesehatan di Kabupaten Merangin, 2017
Number of Other Health Personnel by Type of Health Facility in Merangin Regency, 2017

	Unit Kerja <i>Work Unit</i>	Tenaga Kesehatan Lainnya <i>Other Health Personnel</i>		
		Nutrisionis	Tenaga Kesehatan Masyarakat	Tenaga Kesehatan Lingkungan
	(1)	(2)	(3)	(4)
1	Puskesmas Muara Madras	0	-	-
2	Puskesmas Rantau Suli	0	-	-
3	Puskesmas Muara Siau	0	-	-
4	Puskesmas Pasar Masurai	0	-	-
5	Puskesmas Sekancing	0	-	-
6	Puskesmas Pamenang	1	-	-
7	Puskesmas Simpang Limbur	2	-	-
8	Puskesmas Meranti	1	-	-
9	Puskesmas Bangko	1	-	-
10	Puskesmas Pematang Kandis	1	-	-
11	Puskesmas Aur Berduri	0	-	-
12	Puskesmas Kederasan Panjang	0	-	-
13	Puskesmas Sungai Manau	0	-	-
14	Puskesmas Simpang Parit	0	-	-
15	Puskesmas Sungai Jering	0	-	-
16	Puskesmas Pasar Baru	0	-	-
17	Puskesmas Rantau Panjang	0	-	-
18	Puskesmas Muara Delang	3	-	-
19	Puskesmas Rantau Limau Manis	0	-	-
20	Puskesmas Sungai Bulian	0	-	-
21	Puskesmas Muara Jernih	0	-	-
22	Puskesmas Sumber Agung	0	-	-
23	Puskesmas Muara Kibul	0	-	-
	Rumah Sakit/Hospital (mencakup RS Pemerintah, RS Swasta, dan Rumah Bersalin)			
	Jumlah/Total	9	-	-

Sumber: Dinas Kesehatan Kabupaten Merangin

Source: Public Health Service of Merangin Regency

TABEL
TABLE

4.2.5

**Banyaknya Puskesmas, Puskesmas Pembantu dan
Posyandu di Kabupaten Merangin, 2017**
*Number of Public Health Centre, Public Health Sub Centre
and Integrated in Merangin Regency, 2017*

Kecamatan <i>Subdistrict</i>	Puskesmas <i>Public Health Centre</i>	Puskesmas Pembantu <i>Public Health Sub Centre*</i>	Posyandu <i>Integrated Health Service*</i>
(1)	(2)	(3)	(4)
1. Jangkat	1	6	15
2. Jangkat Timur	1	6	16
3. Muara Siau	1	1	23
4. Lembah Masurai	1	4	19
5. Tiang Pumpung	1	3	6
6. Pamenang	1	8	30
7. Pamenang Barat	1	4	20
8. Renah Pamenang	1	3	30
9. Pamenang Selatan	1	4	0
10. Bangko	2	3	44
11. Bangko Barat	0	4	0
12. Nalo Tantan	1	6	7
13. Batang Masumai	1	3	10
14. Sungai Manau	1	2	21
15. Renah Pembarap	1	3	19
16. Pangkalan Jambu	1	4	12
17. Tabir	2	2	30
18. Tabir Ulu	1	2	14
19. Tabir Selatan	1	7	34
20. Tabir Ilir	2	5	14
21. Tabir Timur	1	2	18
22. Tabir Lintas	0	4	0
23. Margo Tabir	1	1	11
24. Tabir Barat	1	8	16
MERANGIN 2017	25	95*	409*
2016	23	95	409
2015	23	95	409
2014	21	90	399
2013	21	86	371

Sumber : Dinas Kesehatan Kabupaten Merangin

Source : *Public Health Service of Merangin Regency*

*Data tahun 2016

**Jumlah Anak Lahir Hidup dan Lahir Mati Menurut
Lingkungan Puskesmas di Kabupaten Merangin,
2016**

*Number of Live Birth and Still Birth by Public Health
Center in Merangin Regency, 2016*

TABEL 4.2.6
TABLE

Puskesmas Public Health Centre	Persalinan oleh Tenaga Kesehatan Birth by Paramedic
(1)	(3)
1 Puskesmas Muara Madras	258
2 Puskesmas Rantau Suli	228
3 Puskesmas Muara Siau	152
4 Puskesmas Pasar Masurai	419
5 Puskesmas Sekancing	62
6 Puskesmas Pamenang	657
7 Puskesmas Simpang Limbur	280
8 Puskesmas Meranti	408
9 Puskesmas Bangko	622
10 Puskesmas Pematang Kandis	854
11 Puskesmas Aur Berduri	136
12 Puskesmas Kederasan Panjang	225
13 Puskesmas Sungai Manau	230
14 Puskesmas Simpang Parit	306
15 Puskesmas Sungai Jering	154
16 Puskesmas Pasar Baru	295
17 Puskesmas Rantau Panjang	520
18 Puskesmas Muara Delang	555
19 Puskesmas Rantau Limau Manis	181
20 Puskesmas Sungai Bulian	155
21 Puskesmas Muara Jernih	104
22 Puskesmas Sumber Agung	378
23 Puskesmas Muara Kibul	224
Merangin	7 403

Sumber: Dinas Kesehatan Kabupaten Merangin

Source: Public Health Service of Merangin Regency

TABEL
TABLE 4.2.7

Jumlah Anak Lahir Hidup dan Lahir Mati Menurut Lingkungan Puskesmas di Kabupaten Merangin, 2016
Number of Live Birth and Still Birth by Public Health Center in Merangin Regency, 2016

	Puskesmas Public Health Centre	Kelahiran Births	
		Lahir Hidup Live Birth	Lahir Mati Still Birth
	(1)	(2)	(3)
1	Puskesmas Muara Madras	260	4
2	Puskesmas Rantau Suli	229	1
3	Puskesmas Muara Siau	171	0
4	Puskesmas Pasar Masurai	419	1
5	Puskesmas Sekancing	63	1
6	Puskesmas Pamenang	661	0
7	Puskesmas Simpang Limbur	477	1
8	Puskesmas Meranti	419	2
9	Puskesmas Bangko	620	1
10	Puskesmas Pematang Kandis	852	2
11	Puskesmas Aur Berduri	136	0
12	Puskesmas Kederasan Panjang	225	0
13	Puskesmas Sungai Manau	230	1
14	Puskesmas Simpang Parit	304	0
15	Puskesmas Sungai Jering	153	0
16	Puskesmas Pasar Baru	302	1
17	Puskesmas Rantau Panjang	580	3
18	Puskesmas Muara Delang	570	1
19	Puskesmas Rantau Limau Manis	181	1
20	Puskesmas Sungai Bulian	154	1
21	Puskesmas Muara Jernih	147	1
22	Puskesmas Sumber Agung	375	3
23	Puskesmas Muara Kibul	230	0
	Merangin	7 758	25

Sumber: Dinas Kesehatan Kabupaten Merangin

Source: Public Health Service of Merangin Regency

TABEL
TABLE

4.2.8

Banyaknya Bayi Lahir, Bayi Berat Badan Lahir Rendah (BBLR) dan Bergizi Buruk di Kabupaten Merangin, 2013-2017
Number of Births, Babies with Low Birth Weights (LBW), Treated LBW, and Malnutrition Cases in Merangin Regency, 2013-2017

Tahun Year	Bayi Lahir Births	BBLR Baby Low Birth Weight	Balita Gizi Buruk Malnutrition
(1)	(2)	(3)	(5)
2012	7 636	148	0
2013	7757	121	31
2014	7 579	126	24
2015	7 812	133	16
2016	7 758	140	7
2017	7 348	160	5

Sumber : Dinas Kesehatan Kabupaten Merangin

Source : *Public Health Service Of Merangin Regency*

TABEL
TABLE 4.2.9

Jumlah Ibu Hamil, Melakukan Kunjungan K1, Melakukan Kunjungan K4, Kurang Energi Kronis (KEK), dan Mendapat Tablet Zat Besi (Fe) di Kabupaten Merangin, 2013–2017

Number of Pregnant Women, Those with One Visit and Four Visits of Antenatal Care, Chronic Energy Deficiency (CED), and Receiving Iron Supplement in Merangin Regency, 2013–2017

Tahun Years	Jumlah Ibu Hamil Pregnant Women	Melakukan Kunjungan K1 One Visit	Melakukan Kunjungan K4 Four Visits	Kurang Energi Kronis (KEK) Chronic Energy Deficiency (CED)	Mendapat Zat Besi (Fe) Receiving Iron Supplement
(1)	(2)	(3)	(4)	(5)	(6)
2012	9 775	8 810	8 247	0	0
2013	9 047	8 534	7 835	0	7 660
2014	9 202	8 842	8 102	0	8 003
2015	10 395	8 851	8 230	0	8 463
2016	8 593	8 129	7 959	659	7 910
2017	8 068	8 040	7 509	650	7 263

Sumber: Dinas Kesehatan Kabupaten Merangin
Source: Public Health Service of Merangin Regency

Persentase Balita Yang Pernah Mendapat Imunisasi Menurut Jenis Imunisasi dan Jenis Kelamin di Kabupaten Merangin, 2017

TABEL
TABLE 4.2.10

Percentage of Children Under Five Years Who Had Immunization by Type of Immunization and Sex in Merangin Regency, 2017

Imunisasi <i>Immunization</i>	Jenis Kelamin/ <i>Sex</i>		Perkotaan+Perdesaan <i>Urban+Rural</i>
	Perkotaan <i>Urban</i>	Perdesaan <i>Rural</i>	
(1)	(2)	(3)	(4)
1. DPT	93,26	93,1	94,52
2. Polio	100	95,5	96,32
3. Hepatitis B	100	94,4	95,35

Sumber: Survei Sosial Ekonomi Nasional Kor, Maret 2017
Source: *National Socio Economic Survey Kor, March 2017*

TABEL 4.2.11 Jumlah Penderita Penyakit Menurut Kecamatan di Kabupaten Merangin, 2016
TABLE 4.2.11 *Number of Patient Diseases by Subdistrict in Merangin Regency, 2016*

Puskesmas Public Health Centre		Penyakit/Diseases					
		TBC	Go	Kolera	Kulit	Gizi Buruk	Campak
(1)		(3)	(4)	(5)	(6)	(7)	(8)
1	Puskesmas Muara Madras	16	0	0	644	-	0
2	Puskesmas Rantau Suli	0	0	0	14	-	30
3	Puskesmas Muara Siau	49	0	0	241	-	1
4	Puskesmas Pasar Masurai	48	1	0	350	-	15
5	Puskesmas Sekancing	101	7	11	316	-	13
6	Puskesmas Pamenang	29	0	0	973	3	1
7	Puskesmas Simpang Limbur	55	8	0	722	-	2
8	Puskesmas Meranti	1	1	0	445	-	2
9	Puskesmas Bangko	28	1	0	709	4	19
10	Puskesmas Pematang Kandis	319	77	0	547	2	10
11	Puskesmas Aur Berduri	57	0	0	105	-	22
12	Puskesmas Kederasan Panjang	4	2	0	437	-	0
13	Puskesmas Sungai Manau	57	0	0	74	-	8
14	Puskesmas Simpang Parit	198	0	0	589	-	9
15	Puskesmas Sungai Jering	5	0	0	446	1	0
16	Puskesmas Pasar Baru	45	0	0	37	-	17
17	Puskesmas Rantau Panjang	183	13	0	151	4	0
18	Puskesmas Muara Delang	196	21	0	779	2	4
19	Puskesmas Rantau Limau Manis	22	2	0	229	-	20
20	Puskesmas Sungai Bulian	13	6	0	226	-	9
21	Puskesmas Muara Jernih	138	0	0	193	-	20
22	Puskesmas Sumber Agung	63	1	0	156	-	1
23	Puskesmas Muara Kibul	1	12	0	242	-	0
Merangin		1 628	152	11	8 625	16	203

Lanjutan Tabel/Continued Table 4.2.11

Puskesmas Public Health Centre		Penyakit/Diseases				
		Gondok	Malaria	Pilek	Lepra	Cacar
(1)		(9)	(10)	(11)	(12)	(13)
1	Puskesmas Muara Madras	0	0	278	0	52
2	Puskesmas Rantau Suli	0	0	17	0	17
3	Puskesmas Muara Siau	2	2	376	0	0
4	Puskesmas Pasar Masurai	0	76	123	0	0
5	Puskesmas Sekancing	0	0	22	0	0
6	Puskesmas Pamenang	0	12	558	0	42
7	Puskesmas Simpang Limbur	0	0	43	0	1
8	Puskesmas Meranti	0	0	324	0	2
9	Puskesmas Bangko	5	7	29	1	19
10	Puskesmas Pematang Kandis	0	29	298	0	63
11	Puskesmas Aur Berduri	0	0	183	0	8
12	Puskesmas Kederasan Panjang	0	0	208	0	1
13	Puskesmas Sungai Manau	0	0	44	0	5
14	Puskesmas Simpang Parit	0	3	302	0	4
15	Puskesmas Sungai Jering	0	9	101	0	4
16	Puskesmas Pasar Baru	4	11	155	0	1
17	Puskesmas Rantau Panjang	17	41	523	0	2
18	Puskesmas Muara Delang	0	50	457	0	95
19	Puskesmas Rantau Limau Manis	0	1	79	0	3
20	Puskesmas Sungai Bulian	0	3	32	1	0
21	Puskesmas Muara Jernih	0	3	45	0	1
22	Puskesmas Sumber Agung	0	24	165	0	4
23	Puskesmas Muara Kibul	0	0	84	0	0
Merangin		28	296	4 446	2	324

Lanjutan Tabel/*Continued Table 4.2.11*

	Puskesmas <i>Public Health Centre</i>	Penyakit/ <i>Diseases</i>				
		Trachoma	Rabies	Pneumonia Balita	Bronchitis Akut	Tersangka Malaria
	(1)	(14)	(15)	(16)	(17)	(18)
1	Puskesmas Muara Madras	0	0	6	79	197
2	Puskesmas Rantau Suli	0	0	50	0	32
3	Puskesmas Muara Siau	0	0	22	0	436
4	Puskesmas Pasar Masurai	0	4	-	0	380
5	Puskesmas Sekancing	0	0	-	0	46
6	Puskesmas Pamenang	0	0	13	54	436
7	Puskesmas Simpang Limbur	0	0	24	16	84
8	Puskesmas Meranti	0	3	9	12	384
9	Puskesmas Bangko	0	2	170	37	368
10	Puskesmas Pematang Kandis	0	8	85	29	489
11	Puskesmas Aur Berduri	0	0	-	2	-
12	Puskesmas Kederasan Panjang	0	0	9	1	2
13	Puskesmas Sungai Manau	0	0	28	0	114
14	Puskesmas Simpang Parit	0	9	18	58	114
15	Puskesmas Sungai Jering	0	5	15	0	175
16	Puskesmas Pasar Baru	0	7	4	0	212
17	Puskesmas Rantau Panjang	0	17	88	59	860
18	Puskesmas Muara Delang	0	0	68	37	395
19	Puskesmas Rantau Limau Manis	0	0	5	0	130
20	Puskesmas Sungai Bulian	0	0	8	17	77
21	Puskesmas Muara Jernih	0	0	9	0	116
22	Puskesmas Sumber Agung	0	0	73	8	302
23	Puskesmas Muara Kibul	0	0	1	18	-
	Merangin	0	55	705	487	5 349

Sumber: Dinas Kesehatan Kabupaten Merangin

Source: *Public Health Service of Merangin Regency*

TABEL : 4.2.12
TABLE

**Banyaknya Klinik Dan Akseptor Keluarga Berencana
Baru Dalam Kabupaten Merangin, Tahun 2017**
**Number Of Family Planning Clinic And New Acceptor in
Merangin Regency, 2017**

	Kecamatan <i>District</i>	Banyaknya / Number	
		Klinik KB <i>Family Planning Of Clinic</i>	Akseptor KB Baru <i>New Acceptor Of Family Planning</i>
	1	2	3
1	Jangkat	2	107
2	Jangkat Timur	4	76
3	Muara Siau	4	168
4	Lembah Masurai	3	404
5	Tiang Pumpung	3	69
6	Pamenang	4	432
7	Pamenang Barat	4	382
8	Renah Pamenang	2	415
9	Pamenang Selatan	3	21
10	Bangko	7	3 733
11	Bangko Barat	6	0
12	Nalo Tantan	3	828
13	Batang Masumai	6	225
14	Sungai Manau	2	135
15	Renah Pembarap	5	224
16	Pangkalan Jambu	3	195
17	Tabir	6	1 235
18	Tabir Ulu	3	104
19	Tabir Selatan	5	341
20	Tabir Ilir	4	119
21	Tabir Timur	4	121
22	Tabir Lintas	2	0
23	Margo Tabir	5	144
24	Tabir Barat	4	86
	MERANGIN 2017	94	9 564

Sumber : Dinas Pengendalian Penduduk dan Keluarga Berencana Kabupaten Merangin

Source : Office of Women's Empowerment Family Planning and Children Protection of Merangin Regency

TABEL : 4.2.13 Target, Realisasi dan Persentase Akseptor KB Baru di Kabupaten Merangin, 2017

TABLE Target, Realization and Percentage Of New Family Planning Acceptor In Merangin Regency, 2017

	Kecamatan <i>District</i>	Target <i>Target</i>	Realisasi <i>Realization</i>	Persentase <i>Percentage</i>
	1	2	3	4
1	Jangkat	250	107	42,80
2	Jangkat Timur	288	76	26,39
3	Muara Siau	198	168	84,85
4	Lembah Masurai	355	404	113,8
5	Tiang Pumpung	97	69	71,13
6	Pamenang	1 208	432	35,76
7	Pamenang Barat	492	382	77,64
8	Renah Pamenang	650	415	63,85
9	Pamenang Selatan	0	21	0,00
10	Bangko	1 660	733	224,88
11	Bangko Barat	0	0	0
12	Nalo Tantan	664	828	124,70
13	Batang Masumai	430	225	52,33
14	Sungai Manau	179	135	75,42
15	Renah Pembarap	420	224	53,33
16	Pangkalan Jambu	135	195	144,44
17	Tabir	1 126	1 235	109,68
18	Tabir Ulu	119	104	87,39
19	Tabir Selatan	870	341	39,2
20	Tabir Ilir	663	119	17,95
21	Tabir Timur	168	121	72,02
22	Tabir Lintas	0	0	0,00
23	Margo Tabir	439	144	32,80
24	Tabir Barat	378	86	22,75
	MERANGIN	10 789	9 564	88,65

Sumber : Dinas Pengendalian Penduduk dan Keluarga Berencana Kabupaten Merangin

Source : Office of Women's Empowerment Family Planning and Children Protection of Merangin Regency

TABEL
TABLE

4.2.14

Jumlah Klinik dan Akseptor Keluarga Berencana Aktif di Kabupaten Merangin, 2017
Number of Family Planning Clinic and Active Acceptor in Merangin Regency, 2017

	Kecamatan Subdistrict	Banyaknya/Number	
		Klinik KB Family Planning of Clinic	Akseptor KB Aktif Active Acceptor of Family Planning
	(1)	(2)	(3)
1	Jangkat	2	2 166
2	Jangkat Timur	4	1 815
3	Muara Siau	4	2 511
4	Lembah Masurai	3	2 634
5	Tiang Pumpung	2	1 418
6	Pamenang	4	4 486
7	Pamenang Barat	4	2 957
8	Renah Pamenang	4	1 659
9	Pamenang Selatan	2	2 628
10	Bangko	7	6 662
11	Bangko Barat	6	2 012
12	Nalo Tantan	3	5 061
13	Batang Masumai	6	2 054
14	Sungai Manau	2	2 251
15	Renah Pembarap	5	1 658
16	Pangkalan Jambu	3	1 548
17	Tabir	6	4 519
18	Tabir Ulu	3	2 203
19	Tabir Selatan	5	5 257
20	Tabir Ilir	4	2 785
21	Tabir Timur	4	1 558
22	Tabir Lintas	5	2 503
23	Margo Tabir	3	1 838
24	Tabir Barat	3	800
	Merangin	94	64 983

Sumber : Badan Pemberdayaan Perempuan Keluarga Berencana dan Perlindungan Anak Kabupaten Merangin
 Source : Office of Women's Empowerment Family Planning and Children Protection of Merangin Regency

TABEL
TABEL

4.2.15

Target, Realisasi dan Persentase Akseptor KB Aktif di Kabupaten Merangin, 2017*Target, Realization and Percentage of Active Family Planning Acceptor in Merangin Regency, 2017*

	Kecamatan <i>Subdistrict</i>	Target <i>Target</i>	Realisasi <i>Realization</i>	Persentase <i>Percentage</i>
	(1)	(2)	(3)	(4)
1	Jangkat	1 606	2 166	134.87
2	Jangkat Timur	1 451	1 815	125.09
3	Muara Siau	1 762	2 511	142.51
4	Lembah Masurai	2 172	2 634	121.27
5	Tiang Pumpung	1 226	1 418	115.66
6	Pamenang	4 796	4 486	93.54
7	Pamenang Barat	2 517	2 957	117.48
8	Renah Pamenang	1 530	1 659	108.43
9	Pamenang Selatan	2 287	2 628	114.91
10	Bangko	5 944	6 662	112.08
11	Bangko Barat	1 890	2 012	106.46
12	Nalo Tantan	2 674	5 061	189.27
13	Batang Masumai	1 820	2 054	112.86
14	Sungai Manau	1 597	2 251	140.95
15	Renah Pembarap	1 961	1 658	84.55
16	Pangkalan Jambu	1 029	1 548	150.44
17	Tabir	3 904	4 519	115.75
18	Tabir Ulu	1 482	2 203	148.65
19	Tabir Selatan	4 268	5 257	123.17
20	Tabir Iilir	2 379	2 785	117.07
21	Tabir Timur	1 166	1 558	133.62
22	Tabir Lintas	2 027	2 503	120.8
23	Margo Tabir	1 485	1 838	123.77
24	Tabir Barat	814	800	98.28
	Merangin	53 831	64 983	120.71

Sumber : Badan Pemberdayaan Perempuan Keluarga Berencana dan Perlindungan Anak Kabupaten Merangin
 Source : Office of Women's Empowerment Family Planning and Children Protection of Merangin Regency

TABEL : 4.2.16
TABLE

**Jumlah PUS, Realisasi dan Persentase Akseptor
KB Aktif di Kabupaten Merangin, Tahun 2017
Number of Couples of Childbearing Age, Realization and
Percentage of Active Family Planning Acceptor in
Merangin Regency, 2017**

	Kecamatan <i>District</i>	PUS	Realisasi <i>Realization</i>	Persentase <i>Percentage</i>
	1	2	3	4
1	Jangkat	2 790	2 166	77.63
2	Jangkat Timur	2 332	1 815	77.83
3	Muara Siau	2 889	2 511	86.92
4	Lembah Masurai	3 259	2 634	80.82
5	Tiang Pumpung	1 937	1 418	73.21
6	Pamenang	6 182	4 486	72.57
7	Pamenang Barat	3 842	2 957	76.97
8	Renah Pamenang	1 914	1 659	86.68
9	Pamenang Selatan	3 341	2 628	78.66
10	Bangko	8 773	6 662	75.94
11	Bangko Barat	2 550	2 012	78.9
12	Nalo Tantan	6 508	5 061	77.77
13	Batang Masumai	2 869	2 054	71.59
14	Sungai Manau	2 563	2 251	87.83
15	Renah Pembarap	2 374	1 658	69.84
16	Pangkalan Jambu	1 783	1 548	86.82
17	Tabir	6 006	4 519	75.24
18	Tabir Ulu	2 414	2 203	91.26
19	Tabir Selatan	6 831	5 257	76.96
20	Tabir Ilir	3 680	2 785	75.68
21	Tabir Timur	1 862	1 558	83.67
22	Tabir Lintas	3 160	2 503	79.21
23	Margo Tabir	2 329	1 838	78.92
24	Tabir Barat	1 062	800	75.33
MERANGIN 2017		83 250	64 983	78.06

Sumber : Dinas Pengendalian Penduduk dan Keluarga Berencana Kabupaten Merangin

Source : Office of Women's Empowerment Family Planning and Children Protection of Merangin Regency

TABEL : 4.2.17
TABLE

Banyaknya Akseptor KB Baru Menurut Alat Kontrasepsi yang Dipergunakan di Kabupaten Merangin, 2017
Number of New Acceptor by Contraceptive Method in Merangin Regency, 2017

<u>Akseptor KB Baru/ New Family Planning Acceptor</u>				
Kecamatan	IUD	MOP	MOW	IMPLAN
<i>District</i>	<i>IUD</i>	<i>Mop</i>	<i>Mow</i>	<i>Implant</i>
1	2	3	4	5
1 Jangkat	1	0	0	9
2 Jangkat Timur	2	0	0	1
3 Muara Siau	0	0	0	16
4 Lembah Masurai	0	0	1	1
5 Tiang Pumpung	5	0	0	4
6 Pamenang	16	7	0	24
7 Pamenang Barat	0	0	0	44
8 Renah Pamenang	15	0	0	170
9 Pamenang Selatan	0	0	0	3
10 Bangko	50	0	60	126
11 Bangko Barat	0	0	0	0
12 Nalo Tantan	0	0	0	34
13 Batang Masumai	3	0	0	41
14 Sungai Manau	0	0	5	16
15 Renah Pembarap	0	0	0	18
16 Pangkalan Jambu	2	0	0	14
17 Tabir	33	0	0	109
18 Tabir Ulu	9	0	0	9
19 Tabir Selatan	4	0	2	24
20 Tabir Ilir	0	0	0	11
21 Tabir Timur	0	0	0	0
22 Tabir Lintas	0	0	0	0
23 Margo Tabir	3	0	0	12
24 Tabir Barat	0	0	0	6
MERANGIN 2017	143	7	68	692

Lanjutan Tabel/Continued Table 4.2.17

	Kecamatan <i>District</i>	Akseptor KB Baru/ New Family Planning Acceptor		
		Suntikan <i>Injection</i>	Pil <i>Pill</i>	Kondom <i>Condom</i>
	1	6	7	8
1	Jangkat	58	39	0
2	Jangkat Timur	39	30	4
3	Muara Siau	108	41	3
4	Lembah Masurai	297	97	8
5	Tiang Pumpung	39	21	0
6	Pamenang	299	85	1
7	Pamenang Barat	192	125	21
8	Renah Pamenang	130	96	4
9	Pamenang Selatan	13	5	0
10	Bangko	2776	641	80
11	Bangko Barat	0	0	0
12	Nalo Tantan	274	490	30
13	Batang Masumai	157	24	0
14	Sungai Manau	101	13	0
15	Renah Pembarap	201	5	0
16	Pangkalan Jambu	100	79	0
17	Tabir	745	334	14
18	Tabir Ulu	82	2	2
19	Tabir Selatan	241	68	2
20	Tabir Ilir	60	48	0
21	Tabir Timur	114	7	0
22	Tabir Lintas	0	0	0
23	Margo Tabir	98	31	0
24	Tabir Barat	73	7	0
	MERANGIN 2017	61 97	22 88	169

Sumber : Dinas Pengendalian Penduduk dan Keluarga Berencana Kabupaten Merangin

Source : Office of Women's Empowerment Family Planning and Children Protection of Merangin Regency

TABEL 4.2.18
TABEL

Banyaknya Akseptor KB Aktif Menurut Alat Kontrasepsi yang Dipergunakan di Kabupaten Merangin, 2017
Number of Active Acceptor by Contraceptive Method in Merangin Regency, 2017

	Kecamatan <i>District</i>	Akseptor KB Aktif/ Active Family Planning Acceptor			
		IUD <i>IUD</i>	MOP <i>Mop</i>	MOW <i>Mow</i>	IMPLAN <i>Implant</i>
	1	2	3	4	5
1	Jangkat	190	0	1	425
2	Jangkat Timur	49	0	7	289
3	Muara Siau	7	0	8	119
4	Lembah Masurai	29	0	12	235
5	Tiang Pumpung	7	0	15	81
6	Pamenang	118	64	39	446
7	Pamenang Barat	89	14	20	677
8	Renah Pamenang	61	13	25	952
9	Pamenang Selatan	25	2	20	272
10	Bangko	596	17	235	1 683
11	Bangko Barat	16	6	47	324
12	Nalo Tantan	70	7	29	2 086
13	Batang Masumai	45	1	10	212
14	Sungai Manau	1	0	8	74
15	Renah Pembarap	2	0	15	74
16	Pangkalan Jambu	5	0	4	135
17	Tabir	128	9	20	272
18	Tabir Ulu	34	0	3	196
19	Tabir Selatan	46	4	86	706
20	Tabir Ilir	65	1	1	184
21	Tabir Timur	2	1	16	166
22	Tabir Lintas	13	0	6	190
23	Margo Tabir	12	2	49	234
24	Tabir Barat	7	0	5	66
	MERANGIN 2017	1 617	141	681	10 098

Lanjutan Tabel/ Continued Table 4.2.18

	Kecamatan <i>District</i>	Akteptor KB Aktif/ Active Family Planning Acceptor		
		Suntikan <i>Injection</i>	Pil <i>Pill</i>	Kondom <i>Condom</i>
	1	6	7	8
1	Jangkat	967	545	38
2	Jangkat Timur	1 159	307	4
3	Muara Siau	1 395	939	43
4	Lembah Masurai	1 686	661	11
5	Tiang Pumpung	511	180	6
6	Pamenang	2 523	1 236	60
7	Pamenang Barat	1 440	648	69
8	Renah Pamenang	798	753	26
9	Pamenang Selatan	1 053	427	29
10	Bangko	1 832	1 658	641
11	Bangko Barat	1 156	445	18
12	Nalo Tantan	1 323	1 238	308
13	Batang Masumai	1 000	692	94
14	Sungai Manau	1 413	749	6
15	Renah Pembarap	1 221	337	9
16	Pangkalan Jambu	792	599	13
17	Tabir	2 047	2 038	5
18	Tabir Ulu	939	921	110
19	Tabir Selatan	3 162	1 151	102
20	Tabir Ilir	1 090	1 345	99
21	Tabir Timur	1 166	195	12
22	Tabir Lintas	389	804	16
23	Margo Tabir	1 593	579	34
24	Tabir Barat	1 395	164	22
MERANGIN 2017		32 050	18 611	1 775

Sumber : Dinas Pengendalian Penduduk dan Keluarga Berencana Kabupaten Merangin
 Source : Office of Women's Empowerment Family Planning and Children Protection of Merangin Regency

TABEL 4.2.19 **Banyaknya Pasien Rawat Inap di Rumah Sakit DKT, 2017**
TABLE *Number of Patient in DKT Hospital, 2017*

	Poliklinik polyclinic	Semester I	Semester II	Total
	(1)	(2)	(3)	(4)
1.	Kebidanan/ <i>Midwifer</i>	0	0	0
2.	Dalam/ <i>Internis</i>	93	62	155
3.	Bedah/ <i>Operated</i>	1	4	5
4.	Mata/ <i>Eye</i>	0	0	0
5.	Anak/ <i>Children</i>	10	14	24
6.	Perinatal/ <i>Prenatal</i>	0	2	2
7.	VIP DP	0	0	0
Merangin		104	82	186

Sumber : RS DKT Bangko

Source : *DKT Hospital Bangko*

TABEL 4.2.20 **Banyaknya Pasien Rawat Jalan di Rumah Sakit DKT, 2017**
TABLE **Number of Out General Patient in DKT Hospital, 2017**

Poliklinik polyclinic	Semester I	Semester II	Total
(1)	(2)	(3)	(4)
1. Kebidanan/ <i>Midwifer</i>	0	0	0
2. Dalam/ <i>Internis</i>	0	0	0
3. Bedah/ <i>Operated</i>	0	0	0
4. Mata/ <i>Eye</i>	0	0	0
5. Anak/ <i>Children</i>	0	0	0
6. Fisioterapi/ <i>physiotherapi</i>	0	0	0
7. Gigi/ <i>Dentition</i>	0	0	0
8. Umum/ <i>General</i>	922	1 382	2 304
Merangin	922	1 382	2 304

Sumber : RS DKT Bangko

Source : DKT Hospital Bangko

**TABEL
TABLE****4.2.21****Banyaknya Pasien Rawat Jalan dengan Kartu BPJS di RSD
Kol. Abunjani, 2016*****Number of Out Patient with Hasth Card Insurance in Kol.
Abunjani Hospital, 2016***

	Poliklinik <i>polyclinic</i>	Semester I	Semester II	Total
	(1)	(2)	(3)	(4)
1.	Kebidanan/ <i>Midwifer</i>	1 033	1 065	2 098
2.	Dalam/ <i>Internis</i>	5 332	5 973	11 305
3.	Bedah/ <i>Operated</i>	1 885	1 101	2 986
4.	Mata/ <i>Eye</i>	-	-	-
5.	Anak/ <i>Children</i>	511	560	1 071
6.	Fisioterapi/ <i>physiotherapi</i>	1 400	1 273	2 673
7.	Gigi/ <i>Dentition</i>	139	235	374
8.	Gizi/ <i>Nutritionis</i>	121	50	171
9.	Paru/ <i>liver</i>	782	891	1 673
10.	Akupuntur	170	192	362
	Merangin	11 373	11 340	22 713

Sumber : RSD Kol Abunjani

Source : Kol Abunjani Hospital

TABEL
TABLE**4.2.22**

**Banyaknya Pasien Rawat Inap dengan Kartu BPJS di RSD
Kol. Abunjani, 2017**
**Number of Patient with Health Insurance in Kol. Abunjani
Hospital, 2017**

	Poliklinik polyclinic	Semester I	Semester II	Total
	(1)	(2)	(3)	(4)
1.	Kebidanan/ <i>Midwifer</i>	575	817	1 392
2.	Dalam/ <i>Internis</i>	809	871	1 680
3.	Bedah/ <i>Operated</i>	-	660	660
4.	icu	96	106	202
5.	VIP Anak/ <i>VIP Children</i>	146	263	409
6.	Fisioterapi/ <i>physiotherapi</i>	-	-	-
7.	Vip Baru	314	430	744
8.	Terpadu	430	241	671
9.	Vip Depati Payung	547	424	971
	Merangin	2 917	3 812	6 729

Sumber : RSD Kol Abunjani

Source : Kol Abunjani Hospital

TABEL
TABEL

4.2.23

Banyaknya Pasien Rawat Jalan Umum di RSD Kol. Abunjani, 2017
Number Of Out General Patient In Kol. Abunjani Hospital, 2017

	Poliklinik polyclinic	Semester I	Semester II	Total
	(1)	(2)	(3)	(4)
1.	Kebidanan/ <i>Midwifer</i>	840	818	1 658
2.	Dalam/ <i>Internis</i>	865	1017	1 882
3.	Bedah/ <i>Operated</i>	864	1073	1 937
4.	Mata/ <i>Eye</i>	-	-	-
5.	Anak/ <i>Children</i>	403	547	950
6.	Fisioterapi/ <i>physiotherapi</i>	197	171	368
7.	Gigi/ <i>Dentition</i>	167	160	327
8.	Gizi/ <i>Nutritionis</i>	24	28	52
9.	Paru/ <i>liver</i>	336	370	706
10.	Akupuntur	57	50	107
	Merangin	3 753	4 234	7 987

Sumber : RSD Kol Abunjani

Source : Kol Abunjani Hospital

TABEL
TABLE

4.2.24

Banyaknya Pasien Rawat Inap yang Menggunakan Askes di RSD Kol. Abunjani, 2016
Number of Patient with Health Insurance in Kol. Abunjani Hospital, 2016

	Poliklinik polyclinic	Semester I	Semester II	Total
	(1)	(2)	(3)	(4)
1.	Kebidanan/ <i>Midwifer</i>	1 369	659	2 028
2.	Dalam/ <i>Internis</i>	1 409	816	2 225
3.	Bedah/ <i>Operated</i>	743	462	1 205
4.	icu	206	125	331
5.	VIP Anak/ <i>VIP Children</i>	326	414	740
6.	Perinatal/ <i>prenatal</i>	108	203	311
7.	Vip Baru	845	316	1 161
8.	Terpadu	644	228	872
9.	Vip Depati Payung	156	129	285
	Merangin	5 806	3 352	9 158

Sumber : RSD Kol Abunjani

Source : Kol Abunjani Hospital

TABEL 4.3.1 **Banyaknya Tempat Ibadah di Kabupaten Merangin, 2016**
TABLE 4.3.1 **Number of Centres for Religions Worship in Merangin Regency, 2016**

Kecamatan Subdistrict	Islam/Moslem		Kristen/Christian	
	Mesjid Mosque	Mushola/Langgar Private Mosque	Gereja Church	Rumah House
pu(1)	(2)	(3)	(4)	(5)
1. Jangkat	18	26	0	0
2. Jangkat Timur	18	26	0	0
3. Muara Siau	25	17	0	0
4. Lembah Masurai	20	36	0	0
5. Tiang Pumpung	9	17	0	0
6. Pamenang	32	55	4	0
7. Pamenang Barat	13	16	2	0
8. Renah Pamenang	16	51	3	0
9. Pamenang Selatan	9	51	0	0
10. Bangko	40	16	5	0
11. Bangko Barat	17	32	0	0
12. Batang Mesumai	14	28	2	0
13. Nalo Tantan	14	16	1	0
14. Sungai Manau	17	32	0	0
15. Renah Pembarap	14	30	0	0
16. Pangkalan Jambu	8	30	0	0
17. Tabir	14	20	1	0
18. Tabir Ulu	14	30	0	0
19. Tabir Selatan	16	28	5	0
20. Tabir Ilir	8	17	0	0
21. Tabir Timur	7	15	0	0
22. Tabir Lintas	7	17	0	0
23. Margo Tabir	9	18	1	0
24. Tabir Barat	14	38	0	0
MERANGIN	373	662	24	0

Sumber: Kementerian Agama Kabupaten Merangin

Source: Religious Ministry of Merangin Regency

Lanjutan Tabel /Continued Table 4.3.1

Kecamatan Subdistrict	Katolik	Hindu	Budha	Konghucu
	Chatolic	Hindu	Budha	Konghucu
	Gereja Church	Pura Temple	Vihara Monastery	Klenteng Pagoda
(1)	(6)	(7)	(8)	(9)
1. Jangkat	0	0	0	0
2. Jangkat Timur	0	0	0	0
3. Muara Siau	0	0	0	0
4. Lembah Masurai	0	0	0	0
5. Tiang Pumpung	0	0	0	0
6. Pamenang	0	0	0	0
7. Pamenang Barat	0	0	0	0
8. Renah Pamenang	0	0	0	0
9. Pamenang Selatan	0	0	0	0
10. Bangko	2	0	0	0
11. Bangko Barat	0	0	0	0
12. Batang Mesumai	0	0	0	0
13. Nalo Tantan	0	0	0	0
14. Sungai Manau	0	0	0	0
15. Renah Pembarap	0	0	0	0
16. Pangkalan Jambu	0	0	0	0
17. Tabir	0	0	0	0
18. Tabir Ulu	0	0	0	0
19. Tabir Selatan	0	0	0	0
20. Tabir Ilir	0	0	0	0
21. Tabir Timur	0	0	0	0
22. Tabir Lintas	0	0	0	0
23. Margo Tabir	0	0	0	0
24. Tabir Barat	0	0	0	0
MERANGIN	2	0	0	0

Sumber: Kementerian Agama Kabupaten Merangin
 Source: Religious Ministry of Merangin Regency

TABEL 4.3.2 Banyaknya Jemaah Haji Menurut Kecamatan dan Jenis Kelamin di Kabupaten Merangin, 2016
TABLE *Number of Moslem Pilgrims by Subdistrict and Sex in Merangin Regency, 2016*

	Kecamatan <i>Subdistrict</i>	Jenis Kelamin/ <i>Sex</i>		Jumlah <i>Total</i>
		Laki-laki <i>Male</i>	Perempuan <i>Female</i>	
	(1)	(2)	(3)	(4)
1.	Jangkat	1	2	3
2.	Jangkat Timur	0	0	0
3.	Muara Siau	0	1	1
4.	Lembah Masurai	0	2	2
5.	Tiang Pumpung	2	3	5
6.	Pamenang	15	18	33
7.	Pamenang Barat	9	9	18
8.	Renah Pamenang	19	16	35
9.	Pamenang Selatan	8	7	15
10.	Bangko	26	24	50
11.	Bangko Barat	2	5	7
12.	Batang Mesumai	1	1	2
13.	Nalo Tantan	1	2	3
14.	Sungai Manau	3	4	7
15.	Renah Pembarap	5	6	11
16.	Pangkalan Jambu	2	4	6
17.	Tabir	21	32	53
18.	Tabir Ulu	0	0	0
19.	Tabir Selatan	10	11	21
20.	Tabir Ilir	6	6	12
21.	Tabir Timur	1	1	2
22.	Tabir Lintas	0	0	0
23.	Margo Tabir	8	6	14
24.	Tabir Barat	1	1	2
	MERANGIN	141	161	302

Sumber: Kementerian Agama Kabupaten Merangin

Source: Religious Ministry of Merangin Regency

TABEL
TABLE

4.3.3

Banyaknya Jemaah Haji yang Meninggal/Hilang Menurut Jenis Kelamin di Kabupaten Merangin, 2006-2017
Number of Moslem Pilgrim who Died/Lost by Sex in Merangin Regency, 2006– 2017

Tahun Year	Jenis Kelamin/ Sex		Jumlah Total
	Laki-laki Male	Perempuan Female	
(1)	(2)	(3)	(4)
2006	0	0	0
2007	0	0	0
2008	1	0	0
2009	1	0	1
2010	0	1	2
2011	0	1	1
2012	1	0	0
2013	0	1	2
2014	0	0	0
2015	0	0	0
2016	0	2	2
2017*			

Sumber: Kementerian Agama Kabupaten Merangin

Source: Religious Ministry of Merangin Regency

*Data belum tersedia

TABEL
TABLE 4.3.4

Banyaknya Jemaah Haji yang Diberangkatkan ke Tanah Suci Menurut Kecamatan dan Jenis Pekerjaan di Kabupaten Merangin, 2016
Number of Moslem Pilgrims Who are Dispatched to The Holy Land by Subdistrict and Type of Employment in Merangin Regency, 2016

Kecamatan Subdistrict	Jenis Pekerjaan				
	PNS	TNI/POLRI	BUMN	Swasta	Pedagang
(1)	(2)	(3)	(4)	(5)	(6)
1. Jangkat	0	0	0	0	0
2. Jangkat Timur	0	0	0	0	0
3. Muara Siau	0	0	0	0	0
4. Lembah Masurai	0	0	0	0	0
5. Tiang Pumpung	0	0	0	0	0
6. Pamenang	0	0	0	0	2
7. Pamenang Barat	1	0	0	0	4
8. Renah Pamenang	7	0	0	1	8
9. Pamenang Selatan	1	0	0	0	2
10. Bangko	11	0	0	11	12
11. Bangko Barat	0	0	0	0	0
12. Batang Mesumai	0	0	0	0	0
13. Nalo Tantan	0	0	0	0	0
14. Sungai Manau	0	0	0	0	0
15. Renah Pembarap	0	0	0	0	0
16. Pangkalan Jambu	0	0	0	0	1
17. Tabir	2	0	0	0	11
18. Tabir Ulu	0	0	0	0	0
19. Tabir Selatan	2	0	0	5	3
20. Tabir Ilir	0	0	0	0	2
21. Tabir Timur	0	0	0	0	0
22. Tabir Lintas	0	0	0	0	0
23. Margo Tabir	0	0	0	0	2
24. Tabir Barat	0	0	0	0	0
MERANGIN	24	0	0	17	47

Sumber: Kementerian Agama Kabupaten Merangin
Source: Religious Ministry of Merangin Regency

Lanjutan Tabel/Continued Table 4.3.4

Kecamatan Subdistrict	Jenis Pekerjaan				Jumlah
	Petani	Ibu Rumah Tangga	Pelajar/ Mahasiswa	Lain-lain	
(1)	(2)	(3)	(4)	(5)	(6)
1. Jangkat	1	2	0	0	3
2. Jangkat Timur	0	0	0	0	0
3. Muara Siau	0	1	0	0	1
4. Lembah Masurai	0	0	2	0	2
5. Tiang Pumpung	2	3	0	0	5
6. Pamenang	16	15	0	0	33
7. Pamenang Barat	5	8	0	0	18
8. Renah Pamenang	0	19	0	0	35
9. Pamenang Selatan	7	5	0	0	15
10. Bangko	0	15	1	0	50
11. Bangko Barat	2	5	0	0	7
12. Batang Mesumai	1	1	0	0	2
13. Nalo Tantan	0	2	0	1	3
14. Sungai Manau	3	4	0	0	7
15. Renah Pembarap	5	6	0	0	11
16. Pangkalan Jambu	1	4	0	0	6
17. Tabir	18	22	0	0	53
18. Tabir Ulu	0	0	0	0	0
19. Tabir Selatan	0	11	0	0	21
20. Tabir Ilir	6	4	0	0	12
21. Tabir Timur	0	1	0	1	2
22. Tabir Lintas	0	0	0	0	0
23. Margo Tabir	6	6	0	0	14
24. Tabir Barat	0	0	0	2	2
MERANGIN	73	134	3	4	302

Sumber: Kementerian Agama Kabupaten Merangin
 Source: Religious Ministry of Merangin Regency

Banyaknya Jemaah Haji yang Diberangkatkan ke Tanah Suci menurut Kecamatan dan Kelompok Umur di Kabupaten Merangin, 2016

TABEL
TABLE 4.3.5

Number of Moslem Pilgrims Who are Dispatched to the Holy Land By Subdistrict and Age in Merangin Regency, 2016

Kecamatan Subdistrict	Kelompok Umur							Jumlah
	≤20	21-30	31-40	41-50	51-60	61-70	>70	
(1)	(2)	(3)	(4)	(5)	(6)	(7)	(8)	(9)
1. Jangkat	0	0	0	0	3	0	0	3
2. Jangkat Timur	0	0	0	0	0	0	0	0
3. Muara Siau	0	0	0	0	1	0	0	1
4. Lembah Masurai	0	0	0	0	2	0	0	2
5. Tiang Pumpung	0	0	0	0	5	0	0	5
6. Pamenang	0	0	3	7	23	0	0	33
7. Pamenang Barat	0	0	0	5	13	0	0	18
8. Renah Pamenang	0	0	8	9	18	0	0	35
9. Pamenang Selatan	0	0	2	3	10	0	0	15
10. Bangko	0	1	8	21	20	0	0	50
11. Bangko Barat	0	0	0	2	5	0	0	7
12. Batang Mesumai	0	0	0	0	2	0	0	2
13. Nalo Tantan	0	0	0	0	3	0	0	3
14. Sungai Manau	0	0	0	0	7	0	0	7
15. Renah Pembarap	0	0	0	0	11	0	0	11
16. Pangkalan Jambu	0	0	0	2	4	0	0	6
17. Tabir	0	0	0	7	42	4	0	53
18. Tabir Ulu	0	0	0	0	0	0	0	0
19. Tabir Selatan	0	0	0	6	15	0	0	21
20. Tabir Ilir	0	1	0	2	9	0	0	12
21. Tabir Timur	0	0	0	0	0	2	0	2
22. Tabir Lintas	0	0	0	0	0	0	0	0
23. Margo Tabir	0	0	0	4	10	0	0	14
24. Tabir Barat	0	0	0	0	0	2	0	2
MERANGIN	0	2	21	68	203	8	0	302

Sumber : Kementerian Agama Kabupaten Merangin
Source: Religious Ministry of Merangin Regency

TABEL
TABLE

4.3.6

Banyaknya Jemaah Haji yang Diberangkatkan ke Tanah Suci Menurut Kecamatan dan Kelompok Pendidikan di Kabupaten Merangin, 2016

Number of Moslem Pilgrims Who are Dispatched to the Holy Land By Subdistrict and Age in Merangin Regency, 2016

Kecamatan Subdistrict	Kelompok Pendidikan					
	SD	SLTP	SLTA	DI-DIII	DIV-S1	S2/S3
(1)	(2)	(3)	(4)	(5)	(6)	(7)
1. Jangkat	2	0	1	0	0	0
2. Jangkat Timur	0	0	0	0	0	0
3. Muara Siau	0	0	1	0	0	0
4. Lembah Masurai	2	0	0	0	0	0
5. Tiang Pumpung	5	0	0	0	0	0
6. Pamenang	29	4	0	0	0	0
7. Pamenang Barat	11	3	4	0	0	0
8. Renah Pamenang	12	2	12	0	9	0
9. Pamenang Selatan	12	1	2	0	0	0
10. Bangko	12	0	17	21	0	0
11. Bangko Barat	4	1	2	0	0	0
12. Batang Mesumai	1	1	0	0	0	0
13. Nalo Tantan	1	0	2	0	0	0
14. Sungai Manau	5	0	2	0	0	0
15. Renah Pembarap	9	2	0	0	0	0
16. Pangkalan Jambu	4	1	1	0	0	0
17. Tabir	34	5	4	5	5	0
18. Tabir Ulu	0	0	0	0	0	0
19. Tabir Selatan	18	1	2	0	0	0
20. Tabir Ilir	8	1	2	1	0	0
21. Tabir Timur	2	0	0	0	0	0
22. Tabir Lintas	0	0	0	0	0	0
23. Margo Tabir	9	2	3	0	0	0
24. Tabir Barat	0	0	2	0	0	0
MERANGIN	180	24	57	27	14	0

Sumber: Kementerian Agama Kabupaten Merangin

Source: Religious Ministry of Merangin Regency

TABEL
TABLE 4.4.1

**Banyaknya Judul Klasifikasi Buku di Perpustakaan Umum
Kabupaten Merangin, 2017**
*Number of Title and classification Book in Public Library
in Merangin Regency, 2017*

Jenis Buku <i>Kind of Book</i>		Judul <i>Title</i>	Banyaknya <i>Number</i>
(1)		(2)	(3)
1	Umum	612	990
2	Filsafat	672	1 030
3	Agama	1 380	5 292
4	Ilmu Sosial	3 339	5 906
5	Ilmu Bahasa	1 596	2 525
6	Ilmu Alamiah/Murni	3 242	6 869
7	Ilmu Terapan	3 740	6 861
8	Kesenian/Olahraga	1 772	3 404
9	Kesusastraan	1 733	3 421
10	Geografi/Sejarah	1 818	3 440
Merangin 2017		19 904	39 738
2016		19 404	38 750
2015		18 799	37 803

Sumber : Perpustakaan Umum Kabupaten Merangin

Source : Public Library of Merangin Regency

TABEL
TABLE

4.4.2

Banyaknya Majalah di Perpustakaan Umum Kabupaten Merangin, 2007-2017
Number of Magazine in Public Library in Merangin Regency, 2007-2017

Tahun Year	Jumlah Judul Total Topic	Banyaknya Number
(1)	(2)	(3)
2007	100	1700
2008	100	100
2009	38	100
2010	42	38
2011	38	42
2012	38	38
2013	38	38
2014	38	38
2015	38	38
2016	38	38
2017	0	0

Sumber : Perpustakaan Umum Kabupaten Merangin

Source : Public Library of Merangin Regency

TABEL
TABLE

4.4.3

Banyaknya Anggota Perpustakaan Umum Menurut Tingkat Pendidikan dan Jenis Kelamin di Kabupaten Merangin, 2017

Number of Members of Public Library by Educational Status and Sex in Merangin Regency, 2017

Tingkat Pendidikan <i>Educational Status</i>	Laki-laki <i>Male</i>	Perempuan <i>Female</i>
(1)	(2)	(3)
1 SD/Primary School	120	127
2 SMP/Junior High School	112	85
3 SMA/Senior High School	132	97
4 Mahasiswa/Student	130	104
5 PNS/ABRI	123	113
6 Umum	112	99
Merangin 2017	729	625
2016	126	220

Sumber : Perpustakaan Umum Kabupaten Merangin

Source : Public Library of Merangin Regency

TABEL
TABLE

4.4.5

Banyaknya Perpustakaan Desa Menurut Kecamatan, di Kabupaten Merangin, 2017
Number of The Village Library by District in Merangin Regency, 2017

Kecamatan		Jumlah
<i>Subdistrict</i>		
	(1)	(2)
1	Jangkat	5
2	Jangkat Timur	4
3	Muara Siau	6
4	Lembah Masurai	7
5	Tiang Pumpung	1
6	Pamenang	5
7	Pamenang Barat	3
8	Renah Pamenang	2
9	Pamenang Selatan	2
10	Bangko	8
11	Bangko Barat	3
12	Nalo Tantan	4
13	Batang Masumai	5
14	Sungai Manau	3
15	Renah Pembarap	4
16	Pangkalan Jambu	4
17	Tabir	6
18	Tabir Ulu	2
19	Tabir Selatan	2
20	Tabir Ilir	1
21	Tabir Timur	1
22	Tabir Lintas	0
23	Margo Tabir	3
24	Tabir Barat	4
Merangin		87

Sumber : Perpustakaan Umum Kabupaten Merangin

Source : *Public Library of Merangin Regency*

BAB/Chapter 5

PERTANIAN/AGRICULTURE



Kelapa Sawit/Palm
Oil 181.560 tons

Karet/Rubber 64.479
tons



Sapi/Cow 16.703

Kerbau/Buffalo 4.559

BAB 5 PERTANIAN

5.1 Tanaman Pangan

Lahan panen sawah terluas di Kabupaten Merangin terdapat di Kecamatan Tabir (2.892 ha), diikuti oleh Kecamatan Pamenang dan Kecamatan Jangkat, masing seluas 1.999 ha dan 1.931 ha.

Dalam sub bab ini disajikan pula beberapa komoditi, salah satunya produksi padi. Produksi padi sawah Kabupaten Merangin tahun 2017 sebesar 81.340 ton, agak menurun dibandingkan dengan tahun sebelumnya yang hanya 85.796 ton. Sedangkan produksi padi ladang tahun 2017 mengalami peningkatan dibandingkan dengan tahun sebelumnya.

5.2 Hortikultura

Data-data tanaman hortikultura terdapat di tabel 5.1.4-5.1.6.

5.3 Perkebunan

Perkebunan di Kabupaten Merangin pada umumnya adalah perkebunan rakyat. Produksi perkebunan rakyat tahun 2017 yang terbesar adalah komoditi kelapa sawit dan karet yang mengalami kenaikan produksi masing-masing sebesar -7,25 persen dan 3,61 persen dibandingkan tahun 2016 (Tabel 5.3.2).

5.4 Kehutanan

Luas kawasan hutan di Kabupaten Merangin sebagian besar digunakan untuk areal penggunaan lain sebesar

CHAPTER 5 AGRICULTURE

5.1 Food Corps

The largest harvested wetland area was in Tabir District (2.892 ha), followed by Jangkat Timur District and Jangkat District each 1.999 ha and 1.931 ha.

In this subchapter also provides data about several commodity, likely production of paddy. The production of wet field paddy in Merangin Regency at 2017 is 81.340 ton, decrease compared with the previous year production is just 85.796 ton. Same with wet field paddy, production of dry field paddy increase compared with the previous year.

5.2 Horticulture

Horticultural data be found in table 5.1.4-5.1.6.

5.3 Estate Crops

Smallholdings is the largest part of estate crops in Merangin Regency. The main share of the smallholdings was palm oil and rubber which increased each -7,25 percent and 3,61 percent compared with the previous year production (Table 5.3.2).

5.4 Forestry

Forest Area in Merangin Regency is

AGRICULTURE

54,73 persen, untuk Taman Nasional Kerinci Seblat menggunakan 20,61 persen.

5.5 Peternakan

Populasi ternak di Kabupaten Merangin akhir tahun 2017 adalah sebagai berikut : sapi 16.703 ekor, kerbau 4.559 ekor, kambing 31.181 ekor dan domba 7.654 ekor (Tabel 5.5.1).

5.6 Perikanan

Secara keseluruhan hasil produksi budidaya ikan tahun 2016 di perairan umum sebesar 896 ton dengan produksi terbesar dari Kecamatan Pamenang sebanyak 85,40 ton (Tabel 5.6.3)

mostly used for other use areal 54,37 percent, for Taman Nasional Kerinci Seblat 20,61 percent.

5.5 Animal Husbandry

Merangin Regency has variety of cattle : such as 16.703 cows, 4.559 buffaloes, 31.181 goats, and 7.654 sheeps (Table 5.5.1).

5.6 Fishery

Total fishery production in 2017 in public water was 896 tons with the main share, 85,40 tons came from Pamenang Subdistrict (Table 5.6.3).

TABEL
TABEL 5.1.1

Luas Panen, Produksi dan Rata-rata Produksi Padi Sawah Menurut Kecamatan di Kabupaten Merangin, 2017
Harvested Area, Production and Yield Rate of Wetland Paddy by Subdistrict in Merangin Regency, 2017

Kecamatan Subdistrict		Luas Panen Harvested Area (Ha)	Produksi Production (Ton)	Rata-rata Produksi Yield Rate (Kw/Ha)
(1)		(2)	(3)	(4)
1	Jangkat	1 931	9 622	49,83
2	Jangkat Timur	1 818	9 041	49,72
3	Muara Siau	48	228	47,01
4	Lembah Masurai	308	1 536	49,83
5	Tiang Pumpung	4	20	49,83
6	Pamenang	1 999	9 895	49,49
7	Pamenang Barat	430	2 110	49,07
8	Renah Pamenang	207	1 014	49,10
9	Pamenang Selatan	281	1 381	49,22
10	Bangko	22	85	39,00
11	Bangko Barat	96	375	39,00
12	Nalo Tantan	267	1 257	47,12
13	Batang Masumai	0	0	0
14	Sungai Manau	1 460	7 184	49,22
15	Renah Pembarap	391	1 895	48,53
16	Pangkalan Jambu	476	2 277	47,81
17	Tabir	2 892	14 314	49,50
18	Tabir Ulu	1 236	6 176	49,95
19	Tabir Selatan	168	836	49,80
20	Tabir Ilir	227	1 025	45,11
21	Tabir Timur	264	1 210	45,87
22	Tabir Lintas	200	944	47,31
23	Margo Tabir	1 284	6 294	49,02
24	Tabir Barat	557	2 620	47,01
Merangin		16 566	81 340	49,10

Sumber: Dinas Pertanian Tanaman Pangan dan Hortikultura Kabupaten Merangin

Source: Agriculture Food Crop and Horticulture Office of Merangin Regency

TABEL 5.1.2 **Luas Panen, Produksi dan Rata-rata Produksi Padi Ladang Menurut Kecamatan di Kabupaten Merangin, 2017**
TABLE 5.1.2 **Harvested Area, Production and Yield Rate of Dryland Paddy by Subdistrict in Merangin Regency, 2017**

Kecamatan Subdistrict		Luas Panen Harvested Area (Ha)	Produksi Production (Ton)	Rata-rata Produksi Yield Rate (Kw/Ha)
(1)		(2)	(3)	(4)
1	Jangkat	903	3 632	40,12
2	Jangkat Timur	1 948	7 887	40,49
3	Muara Siau	1 434	5 866	40,91
4	Lembah Masurai	491	1 907	38,84
5	Tiang Pumpung	615	2 389	38,84
6	Pamenang	485	1 935	39,90
7	Pamenang Barat	935	3 778	40,41
8	Renah Pamenang	378	1 243	32,89
9	Pamenang Selatan	559	2 169	38,81
10	Bangko	92	303	32,92
11	Bangko Barat	132	434	32,91
12	Nalo Tantan	190	645	33,96
13	Batang Masumai	330	1 149	34,81
14	Sungai Manau	32	108	33,84
15	Renah Pembarap	220	855	38,88
16	Pangkalan Jambu	2	7	32,88
17	Tabir	1 471	6 009	40,85
18	Tabir Ulu	1 123	4 516	40,21
19	Tabir Selatan	387	1 386	35,81
20	Tabir Ilir	776	2 581	33,25
21	Tabir Timur	569	2 265	39,81
22	Tabir Lintas	612	2 442	39,90
23	Margo Tabir	968	3 864	39,92
24	Tabir Barat	888	3 544	39,91
Merangin		15 540	60 907	39,19

Sumber: Dinas Pertanian Tanaman Pangan dan Hortikultura Kabupaten Merangin
 Source: Agriculture Food Crop and Horticulture Office of Merangin Regency

TABEL 5.1.3 Luas Panen, Produksi dan Rata-rata Produksi Padi (Sawah+Ladang) Menurut Kecamatan di Kabupaten Merangin, 2017
TABLE *Harvested Area, Production and Yield Rate of Paddy (Wetland+Dryland) by Subdistrict in Merangin Regency, 2017*

	Kecamatan Subdistrict	Luas Panen Harvested Area (Ha)	Produksi Production (Ton)	Rata-rata Produksi Yield Rate (Kw/Ha)
	(1)	(2)	(3)	(4)
1	Jangkat	2 834	13 245	46,73
2	Jangkat Timur	3 766	16 928	44,94
3	Muara Siau	1 482	6 094	41,11
4	Lembah Masurai	799	3 443	43,08
5	Tiang Pumpung	619	2 409	38,91
6	Pamenang	2 484	11 830	47,62
7	Pamenang Barat	1 365	5 888	43,14
8	Renah Pamenang	585	2 257	38,62
9	Pamenang Selatan	840	3 551	42,29
10	Bangko	114	387	34,08
11	Bangko Barat	228	810	35,48
12	Nalo Tantan	457	1 902	41,65
13	Batang Masumai	330	1 149	34,81
14	Sungai Manau	1 492	7 293	48,89
15	Renah Pembarap	611	2 750	45,05
16	Pangkalan Jambu	478	2 284	47,75
17	Tabir	4 363	20 324	46,58
18	Tabir Ulu	2 359	10 691	45,31
19	Tabir Selatan	555	2 222	40,04
20	Tabir Ilir	1 003	3 606	35,94
21	Tabir Timur	833	3 475	41,73
22	Tabir Lintas	812	3 86	41,72
23	Margo Tabir	2 252	10 158	45,11
24	Tabir Barat	1 445	6 164	42,11
	Merangin	32 106	142 247	44,31

Sumber: Dinas Pertanian Tanaman Pangan dan Hortikultura Kabupaten Merangin

Source: Agriculture Food Crop and Horticulture Office of Merangin Regency

AGRICULTURE

Luas Panen Jagung, Kedelai, Kacang Tanah, Kacang Hijau, Ubi Kayu, Ubi Jalar Menurut Kecamatan di Kabupaten Merangin (Ha), 2017

TABEL
TABLE 5.1.4

Harvested Area of Maize, Soybean, Peanut, Mungbean, Cassava, and Sweet Potato by Subdistrict in Merangin Regency (Ha), 2017

	Kecamatan Subdistrict	Jagung Maize	Kedelai Soybean	Kacang Tanah Peanut	Kacang Hijau Mung- bean	Ubi Kayu Cassava	Ubi Jalar Sweet Potato
	(1)	(2)	(3)	(4)	(5)	(6)	(7)
1	Jangkat	142	0	12	0	14	194
2	Jangkat Timur	151	0	8	0	10	19
3	Muara Siau	28	10	0	0	13	0
4	Lembah Masurai	28	2	6	1	3	33
5	Tiang Pumpung	17	0	0	0	11	0
6	Pamenang	203	68	34	24	33	31
7	Pamenang Barat	182	29	24	16	57	32
8	Renah Pamenang	218	58	19	0	12	0
9	Pamenang Selatan	187	108	9	0	23	0
10	Bangko	29	4	15	16	46	10
11	Bangko Barat	18	4	18	19	35	10
12	Nalo Tantan	75	10	0	0	0	0
13	Batang Masumai	51	0	3	0	6	0
14	Sungai Manau	3	8	10	1	0	0
15	Renah Pembarap	157	40	12	0	12	0
16	Pangkalan Jambu	2	0	4	0	2	0
17	Tabir	256	71	4	0	13	11
18	Tabir Ulu	15	0	9	1	14	11
19	Tabir Selatan	52	77	30	0	76	33
20	Tabir Ilir	77	2	3	0	24	3
21	Tabir Timur	107	6	34	0	80	25
22	Tabir Lintas	302	6	23	0	37	15
23	Margo Tabir	342	17	19	0	40	16
24	Tabir Barat	61	42	0	0	23	0
	Merangin	2 703	562	296	78	584	443

Sumber: Dinas Pertanian Tanaman Pangan dan Hortikultura Kabupaten Merangin
Source: Agriculture Food Crop and Horticulture Office of Merangin Regency

TABEL
TABLE

5.1.5

Produksi Jagung, Kedelai, Kacang Tanah, Kacang Hijau, Ubi Kayu, Ubi Jalar Menurut Kecamatan di Kabupaten Merangin (Ton), 2017
Production of Maize, Soybean, Peanut, Mungbean, Cassava, and Sweet Potato by Subdistrict in Merangin Regency (Ton), 2017

	Kecamatan Subdistrict	Jagung Maize	Kedelai Soybean	Kacang Tanah Peanut	Kacang Hijau Mung- bean	Ubi Kayu Cassava	Ubi Jalar Sweet Potato
	(1)	(2)	(3)	(4)	(5)	(6)	(7)
1	Jangkat	878	0	16	0	302	4 191
2	Jangkat Timur	897	0	11	0	218	408
3	Muara Siau	178	21	0	0	276	0
4	Lembah Masurai	161	2	8	1	62	703
5	Tiang Pumpung	96	0	0	0	235	0
6	Pamenang	1 177	129	44	26	728	660
7	Pamenang Barat	1 057	56	32	16	1 316	684
8	Renah Pamenang	1 309	88	25	0	288	0
9	Pamenang Selatan	1 131	184	12	0	550	0
10	Bangko	187	4	20	17	1 014	214
11	Bangko Barat	116	4	24	20	786	213
12	Nalo Tantan	510	11	0	0	0	0
13	Batang Masumai	297	0	4	0	126	0
14	Sungai Manau	15	10	14	1	0	0
15	Renah Pembarap	1 044	44	16	0	271	0
16	Pangkalan Jambu	12	0	5	0	43	0
17	Tabir	1 573	114	5	0	280	235
18	Tabir Ulu	95	0	12	1	320	233
19	Tabir Selatan	319	126	40	0	1 747	701
20	Tabir Ilir	445	4	4	0	534	64
21	Tabir Timur	650	11	44	0	1 791	533
22	Tabir Lintas	1 911	7	30	0	833	320
23	Margo Tabir	2 108	19	24	0	903	343
24	Tabir Barat	418	87	0	0	507	0
	Merangin	16 585	923	389	83	13 130	9 604

Sumber: Dinas Pertanian Tanaman Pangan dan Hortikultura Kabupaten Merangin
 Source: Agriculture Food Crop and Horticulture Office of Merangin Regency

AGRICULTURE

Rata-rata Produksi Jagung, Kedelai, Kacang Tanah, Kacang Hijau, Ubi Kayu, Ubi Jalar Menurut Kecamatan di Kabupaten Merangin (Kw/Ha), 2017

TABEL 5.1.6

Yield Rate of Maize, Soybean, Peanut, Mungbean, Cassava, and Sweet Potato by Subdistrict in Merangin Regency (Kw/Ha), 2017

Kecamatan Subdistrict	Jagung Maize	Kedelai Soybean	Kacang Tanah Peanut	Kacang Hijau Mung- bean	Ubi Kayu Cassava	Ubi Jalar Sweet Potato
(1)	(2)	(3)	(4)	(5)	(6)	(7)
1 Jangkat	61,84	0	13,41	0	215,91	216,02
2 Jangkat Timur	59,40	0	13,16	0	217,91	0
3 Muara Siau	63,53	20,70	0	0	212,47	0
4 Lembah Masurai	57,55	11,63	13,29	10,16	206,27	213,08
5 Tiang Pumpung	56,43	0	0	0	213,60	0
6 Pamenang	57,99	19,04	13,07	10,83	220,72	212,83
7 Pamenang Barat	58,07	19,04	13,53	10,12	230,82	212,83
8 Renah Pamenang	60,06	15,25	13,18	0	239,81	0
9 Pamenang Selatan	60,48	17,04	13,26	0	239,09	0
10 Bangko	64,41	10,68	13,08	10,79	220,48	213,77
11 Bangko Barat	64,37	10,95	13,07	10,77	224,9	212,92
12 Nalo Tantan	68,02	10,95	0	0	0	0
13 Batang Masumai	58,29	0	13,93	0	210,26	0
14 Sungai Manau	50,26	12,60	13,67	10,04	0	0
15 Renah Pembarap	66,49	11,04	13,56	0	225,45	0
16 Pangkalan Jambu	61,26	0	12,59	0	216,44	0
17 Tabir	61,44	16,07	13,46	0	215,72	214,07
18 Tabir Ulu	63,47	0	13,16	10,78	228,30	212,22
19 Tabir Selatan	61,32	16,40	13,25	0	229,82	212,47
20 Tabir Ilir	57,80	20,70	12,98	0	222,66	213,17
21 Tabir Timur	60,77	19,05	12,85	0	223,82	213,37
22 Tabir Lintas	63,29	11,03	12,97	0	225,05	213,65
23 Margo Tabir	61,64	10,94	12,50	0	225,76	214,57
24 Tabir Barat	68,45	20,70	0	0	220,46	0
Merangin	61,36	16,43	13,14	10,64	224,82	214,53

Sumber: Dinas Pertanian Tanaman Pangan dan Hortikultura Kabupaten Merangin

Source: Agriculture Food Crop and Horticulture Office of Merangin Regency

TABEL
TABLE

5.2.1

Luas Panen Sayuran Semusim Menurut Kecamatan di Kabupaten Merangin (Ha), 2017
Harvested Area of Seasonal Vegetables by Subdistrict in Merangin Regency (Ha), 2017

Kecamatan <i>Subdistrict</i>	Kentang <i>Potato</i>	Ketimun <i>Cucumber</i>	Terung <i>Eggplant</i>	Kacang Panjang <i>Long bean</i>
(1)	(2)	(3)	(4)	(5)
1 Jangkat	229	12	15	9
2 Jangkat Timur	44	0	0	1
3 Muara Siau	0	0	3	6
4 Lembah Masurai	35	7	2	4
5 Tiang Pumpung	0	0	0	3
6 Pamenang	0	26	32	37
7 Pamenang Barat	0	35	40	58
8 Renah Pamenang	0	9	21	25
9 Pamenang Selatan	0	3	3	12
10 Bangko	0	30	30	38
11 Bangko Barat	0	37	36	38
12 Nalo Tantan	0	2	0	12
13 Batang Masumai	0	2	1	8
14 Sungai Manau	0	4	4	5
15 Renah Pembarap	0	8	13	14
16 Pangkalan Jambu	0	0	2	5
17 Tabir	0	18	24	25
18 Tabir Ulu	0	2	6	12
19 Tabir Selatan	0	41	39	40
20 Tabir Ilir	0	19	11	36
21 Tabir Timur	0	35	31	39
22 Tabir Lintas	0	27	32	41
23 Margo Tabir	0	39	43	42
24 Tabir Barat	0	12	13	32
Merangin	308	368	401	542

Sumber: Dinas Pertanian Tanaman Pangan dan Hortikultura Kabupaten Merangin
 Source: *Agriculture Food Crop and Horticulture Office of Merangin Regency*

AGRICULTURE

TABEL
TABLE 5.2.2

Produktivitas Sayuran Semusim Menurut Kecamatan di Kabupaten Merangin, 2017
Productivity of Seasonal Vegetables by Subdistrict in Merangin Regency, 2017

Kecamatan Subdistrict	Kentang Potato	Ketimun Cucumber	Terung Eggplant	Kacang Panjang Long bean
(1)	(2)	(3)	(4)	(5)
1 Jangkat	155,39	66,17	134,60	5,00
2 Jangkat Timur	223,52	0	0	8,00
3 Muara Siau	0	0	61,67	24,67
4 Lembah Masurai	162,57	14,14	13,50	17,75
5 Tiang Pumpung	0	0	0	6,00
6 Pamenang	0	66,04	29,16	45,27
7 Pamenang Barat	0	92,14	56,18	39,40
8 Renah Pamenang	0	62,22	119,67	53,16
9 Pamenang Selatan	0	229,67	121,00	80,92
10 Bangko	0	71,77	89,40	50,26
11 Bangko Barat	0	90,54	94,08	48,82
12 Nalo Tantan	0	20,00	0	49,00
13 Batang Masumai	0	80,00	70,00	86,00
14 Sungai Manau	0	43,00	4,00	51,40
15 Renah Pembarap	0	70,75	45,62	56,57
16 Pangkalan Jambu	0	0	12,00	59,20
17 Tabir	0	71,83	90,00	94,40
18 Tabir Ulu	0	15,00	18,33	24,17
19 Tabir Selatan	0	47,56	47,18	40,75
20 Tabir Ilir	0	36,95	30,09	35,33
21 Tabir Timur	0	44,14	37,10	37,82 37,07
22 Tabir Lintas	0	27,04	38,13	39,05
23 Margo Tabir	0	38,62	37,67	50,00
24 Tabir Barat	0	84,83	74,08	0
Merangin	165,94	60,60	60,98	45,61

Sumber: Dinas Pertanian Tanaman Pangan dan Hortikultura Kabupaten Merangin
Source: Agriculture Food Crop and Horticulture Office of Merangin Regency

TABEL
TABLE 5.2.3

Produksi Sayuran Semusim Menurut Kecamatan di Kabupaten Merangin (Ton), 2017
Production of Seasonal Vegetables by Subdistrict in Merangin Regency (Ton), 2017

	Kecamatan Subdistrict	Kentang Potato	Ketimun Cucumber	Terung Eggplant	Kacang Panjang Long bean
	(1)	(2)	(3)	(4)	(5)
1	Jangkat	5 269	79	202	5
2	Jangkat Timur	1 275	0	0	1
3	Muara Siau	-	0	19	15
4	Lembah Masurai	860	10	3	7
5	Tiang Pumpung	0	0	0	2
6	Pamenang	0	172	93	168
7	Pamenang Barat	0	323	225	229
8	Renah Pamenang	0	56	251	133
9	Pamenang Selatan	0	69	36	97
10	Bangko	0	215	268	191
11	Bangko Barat	0	335	339	186
12	Nalo Tantan	0	4	0	59
13	Batang Masumai	0	16	7	69
14	Sungai Manau	0	17	2	26
15	Renah Pembarap	0	57	59	79
16	Pangkalan Jambu	0	0	2	30
17	Tabir	0	129	216	236
18	Tabir Ulu	0	3	11	29
19	Tabir Selatan	0	195	184	163
20	Tabir Ilir	0	70	33	127
21	Tabir Timur	0	155	115	148
22	Tabir Lintas	0	73	122	152
23	Margo Tabir	0	151	162	164
24	Tabir Barat	0	102	96	160
	Merangin	7 404	2 230	2 445	2 472

Sumber: Dinas Pertanian Tanaman Pangan dan Hortikultura Kabupaten Merangin
Source: Agriculture Food Crop and Horticulture Office of Merangin Regency

AGRICULTURE

TABEL 5.2.4 **Produksi Buah-buahan Menurut Kecamatan dan Jenis Buah di Kabupaten Merangin (Ton), 2017**
TABLE 5.2.4 **Production of Fruits by Subdistrict and Kind of Fruit in Merangin Regency (Ton), 2017**

	Kecamatan Subdistrict	Alpukat Avocado	Jeruk Orange	Mangga Mango	Rambutan Rambutan
	(1)	(2)	(3)	(4)	(5)
1	Jangkat	60	267	0	0
2	Jangkat Timur	70	31	0	0
3	Muara Siau	2	18	16	6
4	Lembah Masurai	17	65	0	0
5	Tiang Pumpung	2	5	9	7
6	Pamenang	15	22	25	6
7	Pamenang Barat	0	2	1	2
8	Renah Pamenang	0	0	0	3
9	Pamenang Selatan	2	3	8	18
10	Bangko	17	0	8	0
11	Bangko Barat	34	13	22	7
12	Nalo Tantan	0	0	0	0
13	Batang Masumai	0	0	0	0
14	Sungai Manau	4	1	8	6
15	Renah Pembarap	8	19	115	25
16	Pangkalan Jambu	6	0	2	1
17	Tabir	11	6	61	0
18	Tabir Ulu	1	1	39	36
19	Tabir Selatan	3	0	0	1
20	Tabir Ilir	0	0	6	3
21	Tabir Timur	0	2	0	0
22	Tabir Lintas	0	2	1	1
23	Margo Tabir	0	2	1	0
24	Tabir Barat	1	0	9	7
	Merangin	253	457	331	127

Lanjutan Tabel/*Continued Table 5.2.4*

	Kecamatan Subdistrict	Duku Lawson Domestic	Durian Durian	Pisang Banana	Nanas Pineapple
	(1)	(2)	(3)	(4)	(5)
1	Jangkat	0	6	55	0
2	Jangkat Timur	1	0	299	0
3	Muara Siau	2	4	6	1
4	Lembah Masurai	0	5	29	2
5	Tiang Pumpung	18	10	26	3
6	Pamenang	3	7	14	0
7	Pamenang Barat	2	110	76	1
8	Renah Pamenang	20	112	46	0
9	Pamenang Selatan	23	166	47	1
10	Bangko	175	75	67	1
11	Bangko Barat	400	45	180	0
12	Nalo Tantan	6	22	61	0
13	Batang Masumai	160	122	55	2
14	Sungai Manau	9	32	25	0
15	Renah Pembarap	20	50	72	1
16	Pangkalan Jambu	50	70	219	0
17	Tabir	993	459	702	16
18	Tabir Ulu	433	54	93	2
19	Tabir Selatan	250	1 120	160	2
20	Tabir Ilir	0	0	58	3
21	Tabir Timur	7	25	181	5
22	Tabir Lintas	7	2	59	6
23	Margo Tabir	7	2	17	1
24	Tabir Barat	0	0	14	0
	Merangin	2 587	2 498	2 560	47

Sumber: Dinas Pertanian Tanaman Pangan dan Hortikultura Kabupaten Merangin

Source: Agriculture Food Crop and Horticulture Office of Merangin Regency

TABEL 5.3.1 **Luas Tanaman Perkebunan Rakyat Menurut Kecamatan dan Jenis Tanaman di Kabupaten Merangin (Ha), 2017**
TABLE 5.3.1 **Planted Area of Smallholder's Estate Crops by Subdistrict and Kind of Crop in Merangin Regency (Ha), 2017**

	Kecamatan Subdistrict	Karet Rubber	Kelapa Coconut	Kelapa Hibrida Hybrid Coconut	Kelapa Sawit Palm Oil	Kopi Coffee
	(1)	(2)	(3)	(4)	(5)	(6)
1	Jangkat	515	-	-	-	1 589
2	Jangkat Timur	6 566	36	-	5	1 779
3	Muara Siau	11 016	75	8	188	157
4	Lembah Masurai	4 549	55	-	157	7 070
5	Tiang Pumpung	4 322	34	-	147	31
6	Pamenang	4 462	178	75	11 766	7
7	Pamenang Barat	4 248	65	-	1 189	-
8	Renah Pamenang	930	67	7	7 347	1
9	Pamenang Selatan	3 802	53	15	5 538	-
10	Bangko	5 152	6	11	6 257	-
11	Bangko Barat	4 332	40	-	1 726	5
12	Nalo Tantan	4 904	34	-	750	3
13	Batang Masumai	1 529	66	-	657	3
14	Sungai Manau	6 648	95	-	152	39
15	Renah Pembarap	8 350	35	5	616	127
16	Pangkalan Jambu	3 237	96	11	115	84
17	Tabir	6 944	146	20	2 182	80
18	Tabir Ulu	6 847	52	20	517	2
19	Tabir Selatan	523	14	12	8 744	-
20	Tabir Ilir	15 842	5	-	2 634	-
21	Tabir Timur	6 829	3	-	2 359	-
22	Tabir Lintas	3 193	74	-	579	-
23	Margo Tabir	5 597	90	-	792	-
24	Tabir Barat	14 293	150	-	941	-
	Merangin	133 101	1 469	184	55 357	10 977

Lanjutan Tabel/*Continued Table 5.3.1*

	Kecamatan Subdistrict	Kopi Arabika Arabican Coffee	Kapuk Kapok	Kulit Manis Cassia Vera	Lada Pepper	Aren* Sugar Palm
	(1)	(7)	(8)	(9)	(10)	(11)
1	Jangkat	65	1	777	24	
2	Jangkat Timur	10	1	950	12	
3	Muara Siau	-	-	171		
4	Lembah Masurai	-	-	71	2	
5	Tiang Pumpung	-	-	24	-	
6	Pamenang	-	-	-	5	
7	Pamenang Barat	-	-	-	-	
8	Renah Pamenang	-	-	-	-	
9	Pamenang Selatan	-	-	-	-	
10	Bangko	-	-	-	-	
11	Bangko Barat	-	1	6	5	
12	Nalo Tantan	-	-	-	7	
13	Batang Masumai	-	-	4	7	
14	Sungai Manau	-	-	277	-	
15	Renah Pembarap	-	-	218	-	
16	Pangkalan Jambu	-	1	260	-	
17	Tabir	-	1	-	7	
18	Tabir Ulu	-	1	41	-	
19	Tabir Selatan	-	-	-	-	
20	Tabir Ilir	-	1	-	7	
21	Tabir Timur	-	1	-	-	
22	Tabir Lintas	-	-	-	-	
23	Margo Tabir	-	-	-	-	
24	Tabir Barat	-	1	157	-	
	Merangin	75	12	4 220	76	

Lanjutan Tabel/Continued Table 5.3.1

	Kecamatan Subdistrict	Coklat Cacao	Pinang Areca Nut	Kemiri Candle Nut	Nilam
	(1)	(12)	(13)	(14)	(15)
1	Jangkat	10	2	9	215
2	Jangkat Timur	5	17	9	905
3	Muara Siau	6	-	-	-
4	Lembah Masurai	24	5	-	267
5	Tiang Pumpung	-	-	-	-
6	Pamenang	5	16	11	-
7	Pamenang Barat	-	-	-	-
8	Renah Pamenang	8	5	2	-
9	Pamenang Selatan	-	14	1	-
10	Bangko	5	17	-	-
11	Bangko Barat	8	8	-	-
12	Nalo Tantan	9	9	-	-
13	Batang Masumai	8	16	5	-
14	Sungai Manau	10	22	2	-
15	Renah Pembarap	-	5	-	-
16	Pangkalan Jambu	-	-	-	-
17	Tabir	-	25	-	-
18	Tabir Ulu	4	35	-	-
19	Tabir Selatan	6	7	-	-
20	Tabir Ilir	-	12	-	-
21	Tabir Timur	1	-	-	-
22	Tabir Lintas	12	5	-	-
23	Margo Tabir	19	7	-	-
24	Tabir Barat	15	37	-	-
	Merangin	155	264	39	1 387

Sumber: Dinas Peternakan dan Perkebunan Kabupaten Merangin
 Source: Plantation and Forestry Office of Merangin Regency

TABEL 5.3.2 **Produksi Perkebunan Rakyat Menurut Jenis Tanaman di Kabupaten Merangin (Ton), 2013-2017**
TABLE 5.3.2 **Production of Smallholder's Estate Crops by Kind of Crop in Merangin Regency (Ton), 2013-2017**

Jenis Tanaman <i>Kind of Crop</i>		2013	2014	2015	2016	2017
(1)		(3)	(4)	(5)	(6)	(7)
1	Karet/ <i>Rubber</i>	60 772	61 360	61 758	62 233	64 479
2	Kelapa/ <i>Coconut</i>	908	886	862	835	772
3	Kelapa Hibrida/ <i>Hybrid Coconut</i>	104	99	86	72	57
4	Kelapa Sawit/ <i>Palm Oil</i>	175 320	211 315	194 408	195 771	181 560
5	Kopi/ <i>Coffee</i>	6 498	6 577	6 660	6 716	6 866
6	Kapuk/ <i>Kapok</i>	19	17	16	12	12
7	Kulit Manis/ <i>Cassia Vera</i>	3 396	2 870	2 780	2 757	2.796
8	Lada/ <i>Pepper</i>	3	4	5	0	
9	Aren/ <i>Sugar Palm</i>	34	41	41	37	37
10	Coklat/ <i>Cocoa</i>	48	53	55	55	45
11	Pinang/ <i>Areca Nut</i>	241	47	52	51	51
12	Kemiri/ <i>Candle Nut</i>	21	18	18	16	16
13	Nilam	148	165	180	182	184
14	Jarak Pagar	0	0	0	0	0
15	Tembakau/ <i>Tobacco</i>	27	25	18	20	32

Sumber: Dinas Peternakan dan Perkebunan Kabupaten Merangin
 Source: *Plantation and Forestry Office of Merangin Regency*

Perkembangan Luas Tanaman Karet Tua di Kabupaten Merangin (Ha), 2013-2017
Growth of The Old Rubber Area in Merangin Regency (Ha), 2013-2017

TABEL
TABLE 5.3.3

Kecamatan Subdistrict		2013	2014	2015	2016	2017
(1)		(2)	(3)	(4)	(5)	(6)
1	Jangkat	0	0	0	0	0
2	Jangkat Timur	3	6	30	33	33
3	Muara Siau	675	575	480	460	453
4	Lembah Masurai	5	7	50	65	65
5	Tiang Pumpung	268	200	105	75	75
6	Pamenang	116	96	88	80	80
7	Pamenang Barat	61	54	50	50	50
8	Renah Pamenang	59	49	45	480	32
9	Pamenang Selatan	447	431	490	45	468
10	Bangko	636	608	605	600	2 450
11	Bangko Barat	703	683	650	640	640
12	Batang Masumai	1 385	1 335	1 325	1 315	1 315
13	Nalo Tantan	595	550	540	530	530
14	Sungai Manau	1 807	1 777	1 765	1 700	1 700
15	Renah Pembarap	1 992	1 902	1 857	1 839	1 839
16	Pangkalan Jambu	1 231	1 204	1 196	1 177	1 177
17	Tabir	522	507	476	476	476
18	Tabir Ulu	2 555	2 510	2 491	2 481	2 488
19	Tabir Selatan	16	0	8	8	8
20	Tabir Ilir	1 880	1 885	1 870	1 857	1 857
21	Tabir Timur	566	548	530	525	525
22	Tabir Lintas	1 035	1 005	964	909	258
23	Margo Tabir	148	169	116	86	86
24	Tabir Barat	5 447	5 400	5 370	5 358	5 317
Merangin		22 152	21 501	21 101	20 789	21 922

Sumber: Dinas Peternakan dan Perkebunan Kabupaten Merangin

Source: Plantation and Forestry Office of Merangin Regency

TABEL 5.4.1 **Luas Kawasan Hutan Menurut Fungsinya di Kabupaten Merangin, 2017***
TABLE 5.4.1 **Forest Area by Function in Merangin Regency, 2017***

Kawasan Hutan <i>Forest</i>	Luas Area (Ha)	Persentase Percentage
(1)	(2)	(3)

- 1 Taman Nasional Kerinci Seblat
- 2 Hutan Lindung
- 3 Hutan Produksi Terbatas
- 4 Hutan Produksi
- 5 Areal Penggunaan Lain

Merangin

Sumber: Dinas Peternakan dan Perkebunan Kabupaten Merangin
 Source: *Plantation and Forestry Office of Merangin Regency*

*Data tidak tersedia

TABEL 5.4.2 **Produksi Hasil Hutan Menurut Jenis Produksi di Kabupaten Merangin, 2006–2016**
TABLE *Forest Production by Type of Product in Merangin Regency, 2006–2016*

Tahun Year	Jenis Produk Type of Product				
	Kayu Bulat Logs (m ³)	Kayu Olahan Sawn Logs (m ³)	Rotan Rattan (Ton)	Damar Latex (Ton)	Veneer (m ³)
(1)	(2)	(3)	(4)	(5)	(6)
2007	24 716.27	1 973.12	9 500	0	13 414.64
2008	10 385.97	1 190.08	20 000	0	4 946.11
2009	8 675.25	6 072.68	0	0	845.75
2010	10 972.40	786.88	0	0	1 358.33
2011	44 020.47	10 455.99	1 000	0	4 097.43
2012	1 017 568.30	7 716.00	0	0	0
2013	3 030.99	3 913.02	6 000	0	923.63
2014	5 877.21	1 918.36	0	0	0
2015*					
2016*					
2017*					

Sumber: Dinas Peternakan dan Perkebunan Kabupaten Merangin
 Source: *Plantation and Forestry Office of Merangin Regency*

Keterangan *) : Data belum tersedia

TABEL
TABLE 5.5.1

Populasi Ternak dan Unggas Menurut Jenis Ternak di Kabupaten Merangin, 2017
Livestock and Poultry Population by Kind of Cattle in Merangin Regency, 2017

Jenis Ternak <i>Kind of Cattle</i>	Populasi <i>Population</i>				
	2013	2014	2015	2016	2017
(1)	(2)	(3)	(4)	(5)	(6)
1 Sapi	14 322	15 431	16 836	16 794	16 703
2 Kerbau	4 435	5 038	4 869	4 832	4 559
3 Kambing	33 332	34 127	29 984	30 697	31 181
4 Domba	9 382	12 111	10 056	9 058	7 654
5 Ayam Buras	677 786	862 480	821 566	978 151	995 472
6 Ayam Ras	303 097	1 257 706	480 203	651 582	637 515
7 Ayam Petelur	-	-	-	-	2 000
8 Itik	32 408	28 055	26 903	26 007	26 514

Sumber: Dinas Peternakan dan Perkebunan Kabupaten Merangin

Source: *Livestock and Plantation Office of Merangin Regency*

TABEL 5.5.2 **Populasi Ternak Menurut Kecamatan dan Jenis Ternak di Kabupaten Merangin, 2017**
TABLE 5.5.2 **Livestock Population by Subdistrict and Kind of Livestock in Merangin Regency, 2017**

	Kecamatan Subdistrict	Sapi Cow	Kerbau Buffalo	Kambing Goat	Domba Sheep
	(1)	(2)	(3)	(4)	(5)
1	Jangkat	766	236	491	142
2	Jangkat Timur	524	169	165	275
3	Muara Siau	20	170	2.304	497
4	Lembah Masurai	29	48	470	474
5	Tiang Pumpung	35	97	346	473
6	Pamenang	2 087	581	5.284	322
7	Pamenang Barat	1 158	27	477	248
8	Renah Pamenang	1 845	20	167	-
9	Pamenang Selatan	552	131	474	-
10	Bangko	103	84	290	162
11	Bangko Barat	784	-	104	364
12	Nalo Tantan	233	200	141	559
13	Batang Masumai	276	213	238	327
14	Sungai Manau	596	502	298	537
15	Renah Pembarap	30	49	765	407
16	Pangkalan Jambu	637	119	460	515
17	Tabir	72	577	3.706	461
18	Tabir Ulu	28	564	2.861	279
19	Tabir Selatan	3 608	2	4.416	55
20	Tabir Ilir	204	105	978	305
21	Tabir Timur	947	126	4.537	315
22	Tabir Lintas	150	4	568	351
23	Margo Tabir	1 210	104	872	295
24	Tabir Barat	89	430	769	291
	Merangin	16 703	4 558	31 181	7 654

Sumber: Dinas Peternakan dan Perkebunan Kabupaten Merangin

Source: Livestock and Plantation Office of Merangin Regency

TABEL 5.5.3 Populasi Unggas Menurut Kecamatan dan Jenis Unggas di Kabupaten Merangin, 2017
TABLE 5.5.3 *Poultry Population by Subdistrict and Kind of Poultry in Merangin Regency, 2017*

	Kecamatan <i>Subdistrict</i>	Ayam Buras <i>Native Chicken</i>	Ayam Ras <i>Broiler</i>	Ayam Petelur <i>Layer</i>	Itik <i>Duck</i>
	(1)	(2)	(3)	(4)	(5)
1	Jangkat	13 444	-		233
2	Jangkat Timur	17 964	27 900		863
3	Muara Siau	60 259	60 450		349
4	Lembah Masurai	22 367	56 265		466
5	Tiang Pumpung	16 123	-		806
6	Pamenang	39 936	39 060		304
7	Pamenang Barat	38 414	-		550
8	Renah Pamenang	65 527	60 450		393
9	Pamenang Selatan	40 745	56 265		195
10	Bangko	12 941	56 266		194
11	Bangko Barat	27 660	74 865		831
12	Nalo Tantan	28 204	37 200		936
13	Batang Masumai	26 805	-		229
14	Sungai Manau	15 215	38 130	2 000	4 376
15	Renah Pembarap	50 269	37 200		1 166
16	Pangkalan Jambu	20 337	42 315		4 193
17	Tabir	8 720	-		572
18	Tabir Ulu	23 781	-		1 093
19	Tabir Selatan	27 041	-		1 220
20	Tabir Ilir	168 247	-		168
21	Tabir Timur	14 984	-		1 613
22	Tabir Lintas	70 911	51 150		359
23	Margo Tabir	37 622	-		492
24	Tabir Barat	147 871	-		4 013
	Merangin	995 427	637 515	2 000	26 614

Sumber: Dinas Peternakan dan Perkebunan Kabupaten Merangin

Source: *Livestock and Plantation Office of Merangin Regency*

TABEL 5.5.4 **Jumlah Ternak yang Dipotong Menurut Kecamatan dan Jenis Kelamin Ternak di Luar RPH di Kabupaten Merangin, 2017**
TABLE 5.5.4 **Livestock Slaughtered by Subdistrict and Sex of Livestock Out of RPH in Merangin Regency, 2017**

Kecamatan Subdistrict	Sapi Cow			Kerbau Buffalo		
	Jantan	Betina	Jumlah	Jantan	Betina	Jumlah
(1)	(2)	(3)	(4)	(5)	(6)	(7)
1 Jangkat	56	24	80	4	2	5
2 Jangkat Timur	48	20	68	1	1	2
3 Muara Siau	20	9	29	29	8	25
4 Lembah Masurai	25	11	36	4	2	5
5 Tiang Pumpung	13	6	19	5	2	7
6 Pamenang	165	71	236	10	4	14
7 Pamenang Barat	165	71	235	1	1	2
8 Renah Pamenang	109	47	156	6	3	9
9 Pamenang Selatan	77	33	110	3	1	4
10 Bangko	27	103	129	37	17	54
11 Bangko Barat	133	57	190	2	1	3
12 Nalo Tantan	35	15	50	6	2	8
13 Batang Masumai	29	12	41	4	2	6
14 Sungai Manau	44	19	63	22	9	31
15 Renah Pembarap	52	22	74	20	8	28
16 Pangkalan Jambu	41	18	59	26	11	37
17 Tabir	120	52	172	77	33	110
18 Tabir Ulu	18	8	26	36	15	51
19 Tabir Selatan	349	149	498	4	2	6
20 Tabir Ilir	63	27	90	8	3	11
21 Tabir Timur	89	38	127	10	4	14
22 Tabir Lintas	15	6	21	3	1	4
23 Margo Tabir	61	26	87	7	3	10
24 Tabir Barat	16	7	23	14	6	20
Merangin	1 770	850	2 619	326	140	466

Sumber: Dinas Peternakan dan Perkebunan Kabupaten Merangin
 Source: Livestock and Plantation Office of Merangin Regency

TABEL 5.5.5 **Produksi Daging dan Telur di Kabupaten Merangin, 2013-2017**
TABLE 5.5.5 **Production of Meat and Egg in Merangin Regency, 2013-2017**

Produksi Production	2013	2014	2015	2016	2017
(1)	(2)	(3)	(4)	(5)	(6)
1 Daging/ <i>Meat</i> (kg)					
a. Sapi/ <i>Cow</i>	552 735	642 949	642 727	649 892	509 917
b. Kerbau/ <i>Buffalo</i>	211 840	97 937	105 344	65 675	77 032
c. Kambing/ <i>Goat</i>	39 423	41 036	108 871	153 988	110 063
d. Domba/ <i>Sheep</i>	10 613	8 012	22 360	24 354	20 387
e. Ayam Buras/ <i>Native Chicken</i>	429 793	395 550	466 784	627 455	715 578
f. Ayam Ras/ <i>Broiler</i>	176 109	1 184 835	253 343	284 800	197 907
g. Ayam Petelur/ <i>Layer</i>	-	624 747	569 629	579 755	528 295
h. Itik/ <i>Duck</i>	10 697	52 637	12 578	12 625	9 787
2 Telur/ <i>Egg</i> (kg)					
a. Ayam Buras/ <i>Native Chicken</i>	316 133	-	415 370	433 068	471 082
b. Itik/ <i>Duck</i>	149 294	-	145 412	145 412	134 794
c. Ayam Petelur/ <i>Layer</i>					15 120

Sumber: Dinas Peternakan dan Perkebunan Kabupaten Merangin

Source: *Livestock and Plantation Office of Merangin Regency*

TABEL
TABLE 5.5.6

Banyaknya Pemotongan Ternak Menurut Jenis Kelamin di Dalam RPH di Kabupaten Merangin, 2017
Number of Livestock Slaughtered in RPH in Merangin Regency, 2017

RPH	Jenis Ternak <i>Kind of Livestock</i>					
	Sapi/ <i>Cow</i>			Kerbau/ <i>Buffalo</i>		
	Jantan	Betina	Jumlah	Jantan	Betina	Jumlah
(1)	(2)	(3)	(4)	(5)	(6)	(7)
1. RPH Bangko	523	133	656	2	0	2
2. Luar RPH	1 770	850	2 619	326	140	466
Merangin						
2017	2 293	983	3 275	328	140	468
2016	2 689	1 485	4 174	272	127	399
2015	472	600	1 072	246	5	251
2014	2 840	601	3 441	1 086	151	1 237
2013	1 047	841	1 886	128	120	248

Sumber: Dinas Peternakan dan Perkebunan Kabupaten Merangin
Source: *Livestock and Plantation Office of Merangin Regency*

TABEL 5.6.1 **Banyaknya Jenis Alat Penangkapan Ikan Menurut Kecamatan di Kabupaten Merangin, 2017**
TABLE 5.6.1 **Number of Fishing Equipment by Subdistrict in Merangin Regency, 2017**

	Kecamatan Subdistrict	Jenis Alat Tangkap/Net Trap Type				
		JLHYT	JLTP	Anco	Serok	Rawai
	(1)	(2)	(3)	(4)	(5)	(6)
1	Jangkat	19	448	15	31	2
2	Jangkat Timur	44	116	-	23	-
3	Muara Siau	-	37	-	-	-
4	Lembah Masurai	9	42	-	-	-
5	Tiang Pumpung	-	52	-	5	160
6	Pamenang	95	152	4	44	76
7	Pamenang Barat	32	31	-	12	4
8	Renah Pamenang	-	-	-	-	-
9	Pamenang Selatan	3	11	1	-	2
10	Bangko	96	65	-	105	16
11	Bangko Barat	11	35	5	12	-
12	Nalo Tantan	2	-	-	-	-
13	Batang Masumai	-	-	-	-	2
14	Sungai Manau	3	34	1	-	130
15	Renah Pembarap	19	46	-	-	168
16	Pangkalan Jambu	10	13	2	-	114
17	Tabir	27	32	6	10	53
18	Tabir Ulu	190	214	7	-	121
19	Tabir Selatan	-	19	1	-	-
20	Tabir Ilir	11	35	-	12	-
21	Tabir Timur	7	13	4	5	5
22	Tabir Lintas	14	30	-	8	-
23	Margo Tabir	-	1	-	-	-
24	Tabir Barat	22	26	-	6	10
Merangin		614	1 452	46	273	863

Lanjutan Tabel/Continued Table 5.6.1

	Kecamatan Subdistrict	Jenis Alat Tangkap/Net Trap Type				Jumlah Total
		Pancing	Bubu	Jala	Lainnya	
	(1)	(7)	(8)	(9)	(10)	(11)
1	Jangkat	142	70	72	33	832
2	Jangkat Timur	96	-	60	51	390
3	Muara Siau	7	2	99	59	204
4	Lembah Masurai	279	60	87	73	363
5	Tiang Pumpung	17	-	33	2	269
6	Pamenang	352	14	87	21	845
7	Pamenang Barat	262	7	27	-	531
8	Renah Pamenang	521	-	-	10	531
9	Pamenang Selatan	119	29	25	-	190
10	Bangko	211	53	121	15	682
11	Bangko Barat	41	59	51	40	254
12	Nalo Tantan	26	1	5	34	68
13	Batang Masumai	37	3	21	-	63
14	Sungai Manau	46	8	68	73	363
15	Renah Pembarap	75	13	78	26	425
16	Pangkalan Jambu	115	3	77	73	407
17	Tabir	48	25	45	41	287
18	Tabir Ulu	372	100	205	202	1 411
19	Tabir Selatan	26	-	-	2	48
20	Tabir Ilir	41	59	51	40	249
21	Tabir Timur	18	10	10	16	88
22	Tabir Lintas	122	1	29	-	204
23	Margo Tabir	34	-	11	-	46
24	Tabir Barat	35	12	20	35	166
	Merangin	3 042	529	1 282	846	8 916

Sumber: Dinas Perikanan Kabupaten Merangin

Source: Livestock and Fisheries Office of Merangin Regency

TABEL
TABLE 5.6.2

Luas Area Budidaya Perairan Umum, Kolam, Keramba Jaring Apung (KJA) dan Mina Padi di Kabupaten Merangin, 2017
Area of Public Water, Fresh Water Pond, Floating Cage Net and Mina Paddy in Merangin Regency, 2017

	Kecamatan Subdistrict	Perairan Umum Public Water (Ha)	Kolam Fresh Water Pond (Ha)	Keramba Jaring Apung Floating Cage Net (Unit)	Mina Padi (Ha)
	(1)	(2)	(3)	(4)	(5)
1	Jangkat	375	19,50	-	-
2	Jangkat Timur	160	7,88	-	-
3	Muara Siau	185	6,56	-	-
4	Lembah Masurai	142	13,40	-	-
5	Tiang Pumpung	110	3,57	-	-
6	Pamenang	550	22,20	10	-
7	Pamenang Barat	155	36,28	50	-
8	Renah Pamenang	132	22,45	10	0.2
9	Pamenang Selatan	110	20,25	10	-
10	Bangko	370	17,82	-	-
11	Bangko Barat	320	6,29	-	-
12	Nalo Tantan	200	4,78	-	-
13	Batang Masumai	165	13,02	-	-
14	Sungai Manau	370	23,76	-	2.10
15	Renah Pembarap	278	9,28	-	-
16	Pangkalan Jambu	210	14,28	-	0.5
17	Tabir	367	16,98	10	-
18	Tabir Ulu	310	6,10	-	-
19	Tabir Selatan	80	18,96	6	-
20	Tabir Ilir	170	8,54	-	-
21	Tabir Timur	140	8,10	15	-
22	Tabir Lintas	170	13,76	262	-
23	Margo Tabir	101	12,65	10	-
24	Tabir Barat	350	4,12	-	-
	Merangin	5 520	330,53	383	2,80

Sumber: Dinas Perikanan Kabupaten Merangin

Source: Livestock and Fisheries Office of Merangin Regency

TABEL
TABLE 5.6.3

Produksi Budidaya Ikan di Perairan Umum, Kolam, Keramba Jaring Apung (KJA) dan Mina Padi di Kabupaten Merangin (Ton), 2017
Fisheries Production in Public Water, Fresh Water Pond, Floating Cage Net and Mina Paddy in Merangin Regency (Ton), 2017

	Kecamatan Subdistrict	Perairan Umum Public Water	Kolam Fresh Water Pond	KJA Floating Cage Net	Mina Padi	Jumlah Total
	(1)	(2)	(3)	(4)	(5)	(6)
1	Jangkat	46,17	43,85	-	-	90.02
2	Jangkat Timur	48,36	36,00	-	-	84.36
3	Muara Siau	76,22	29,80	-	-	106.02
4	Lembah Masurai	23,00	39,65	-	-	62.65
5	Tiang Pumpung	49,50	25,67	-	-	75.17
6	Pamenang	85,40	65,51	14,22	-	165.13
7	Pamenang Barat	33,74	92,35	18,32	-	144.41
8	Renah Pamenang	22,49	67,85	15,25	-	105.59
9	Pamenang Selatan	28,30	63,35	7,78	-	99.43
10	Bangko	57,24	95,00	-	-	152.24
11	Bangko Barat	23,60	38,43	-	-	62.03
12	Nalo Tantan	20,45	33,54	2,10	-	56.09
13	Batang Masumai	22,65	41,72	-	-	64.37
14	Sungai Manau	31,39	57,00	-	3,1	92.49
15	Renah Pembarap	43,00	48,65	-	-	91.65
16	Pangkalan Jambu	25,67	26,54	-	1,1	53.31
17	Tabir	58,29	41,51	6,53	-	106.33
18	Tabir Ulu	62,40	27,80	3,00	-	93.20
19	Tabir Selatan	13,00	45,35	7,14	-	65.49
20	Tabir Ilir	35,68	26,06	11,50	-	73.24
21	Tabir Timur	8,85	43,46	5,53	-	57.84
22	Tabir Lintas	28,00	34,00	61,67	-	123.67
23	Margo Tabir	17,00	31,00	5,62	-	53.62
24	Tabir Barat	35,60	22,21	-	-	57.81
	Merangin	896	1 076,30	158,66	4,2	2 136,16

Sumber: Dinas Perikanan Kabupaten Merangin

Source: *Livestock and Fisheries Office of Merangin Regency*

*Data tahun 2016

TABEL 5.6.4 **Kebutuhan Benih Ikan di Kabupaten Merangin, 2012-2016**
TABLE **Number of Fish Baby Needs in Merangin Regency, 2012-2016**

Jenis Bibit Ikan	Tahun				
	2012	2013	2014	2015	2016
(1)	(2)	(3)	(4)	(5)	(6)
1. Balai Benih Ikan Hias	1 261 635	1 282 200	1 150 000	1 150 000	950 000
2. Unit Pembenuhan Rakyat (UPR)	1 948 580	2 087 700	2 145 000	2 145 300	2 125 000
3. Luar Daerah	842 699	915 500	1 073 800	1 073 800	2 820 000
Jumlah/Total	4 052 914	4 285 400	4 368 800	4 369 100	5 895 000

Sumber : Dinas Peternakan dan Perikanan Kabupaten Merangin

Source : *Livestock and Fisheries Office of Merangin Regency*

BAB/Chapter 6

INDUSTRI, PERTAMBANGAN, DAN ENERGI

INDUSTRY, MINERAL RESOURCES, AND ENERGY

Manufacturing

- Perusahaan/Establishment
- Tenaga Kerja/Labor

Listrik/Electricity

- Pemakaian Daya
Listri/Power Consumption
(VA): 1 186 160 600

Air Minum/Water Supply

- Produksi/Production(m³):3
247 019

**BAB 6
INDUSTRI, PERTAMBANGAN, DAN
ENERGI**

6.1 Perindustrian

Jumlah usaha industri di Kabupaten Merangin dapat dilihat di table 6.1.1 s.d. 6.1.3

Pada 2017, jumlah usaha Industri di Merangin meningkat dari 1624 unit pada 2016 menjadi **1624** unit.

6.2 Listrik dan Air Minum

Nilai Penjualan Tenaga Listrik oleh PLN Bangko per bulan dapat dilihat di table 6.2.2

Produksi air minum oleh PDAM Tirta Buana dari tahun 2013 ke tahun 2017 dapat dilihat pada tabel 6.3.2.

**BAB 6
INDUSTRY, MINERAL RESOURCES,
AND ENERGY**

6.1 Manufacturing

Number of establishment in Merangin Regency can be found in table 6.1.1- 6.1.3

In 2016, number of manufacturing establishments increased from 1522 units in 2015 became 1624 units.

6.2 Electricity and Water Supply

The value of Electricity supply by PLN Bangko can be found in table 6.2.2

The production of water supply of Merangin Regency in 2011 up to 2016 can be seen in table 6.3.2.

TABEL 6.1.1 **Banyaknya Perusahaan Industri Makanan dan Jumlah Tenaga Kerja di Kabupaten Merangin, 2017**
TABLE 6.1.1 **Number of Food Product Manufacturing Establishments and Labour by District in Merangin Regency, 2017**

Kecamatan <i>District</i>	Air Minum Isi Ulang		Kopi Bubuk		Tahu/Tempe	
	Persh <i>Estbl</i>	TK/ <i>Labour</i>	Persh <i>Estbl</i>	TK/ <i>Labour</i>	Persh <i>Estbl</i>	TK/ <i>Labour</i>
(1)	(2)	(3)	(4)	(5)	(6)	(7)
1. Jangkat	1	2	3	8	2	6
2. Jangkat Timur	1	1	0	0	0	0
3. Muara Siau	5	7	0	0	0	0
4. Lembah Masurai	4	10	0	0	0	0
5. Tiang Pumpung	2	4	0	0	0	0
6. Pamenang	21	31	0	0	6	16
7. Pamenang Barat	18	19	0	0	5	8
8. Renah Pamenang	11	12	0	0	4	13
9. Pamenang Selatan	7	8	0	0	5	17
10. Bangko	44	95	11	29	12	51
11. Bangko Barat	5	9	0	0	2	5
12. Nalo Tantan	18	23	0	0	5	16
13. Batang Masumai	15	24	0	0	3	7
14. Sungai Manau	2	4	1	1	0	0
15. Renah Pembarap	13	19	0	0	2	4
16. Pangkalan Jambu	5	5	0	0	0	0
17. Tabir	19	26	1	2	2	5
18. Tabir Ulu	12	22	0	0	0	0
19. Tabir Selatan	19	41	1	9	9	32
20. Tabir Ilir	7	9	0	0	1	2
21. Tabir Timur	8	14	0	0	1	2
22. Tabir Lintas	9	13	0	0	1	2
23. Margo Tabir	13	18	0	0	4	16
24. Tabir Barat	4	7	0	0	0	0
MERANGIN	263	423	17	49	64	202

Sumber : Dinas Koperasi, Perindustrian dan Perdagangan Kabupaten Merangin

Source : Cooperative, Trade And Industrial Service Of Merangin Regency

INDUSTRI, PERTAMBANGAN, DAN ENERGI

Banyaknya Perusahaan Industri Kimia, Hasil Hutan, Bahan Bangunan dan Jumlah Tenaga Kerja di Kabupaten Merangin, 2017
Number of Chemical, Forestry, Construction Materials Manufacturing Establishment and Number of Labour in Merangin Regency, 2017

TABEL
TABLE 6.1.2

Kecamatan <i>District</i>	Minyak Atsiri		Meubel Kayu		Veneer	
	Persh <i>Estbl</i>	TK/ <i>Labour</i>	Persh <i>Estbl</i>	TK/ <i>Labour</i>	Persh <i>Estbl</i>	TK/ <i>Labour</i>
(1)	(2)	(3)	(4)	(5)	(6)	(7)
1. Jangkat	28	57	3	12	0	0
2. Jangkat Timur	31	73	0	0	0	0
3. Muara Siau	0	0	5	9	0	0
4. Lembah Masurai	38	76	1	3	0	0
5. Tiang Pumpung	0	0	3	35	0	0
6. Pamenang	0	0	15	55	0	0
7. Pamenang Barat	0	0	6	17	0	0
8. Renah Pamenang	0	0	4	14	0	0
9. Pamenang Selatan	0	0	2	7	0	0
10. Bangko	0	0	36	177	0	0
11. Bangko Barat	0	0	2	13	0	0
12. Nalo Tantan	0	0	7	7	0	0
13. Batang Masumai	0	0	4	11	0	0
14. Sungai Manau	1	2	11	33	0	0
15. Renah Pembarap	0	0	5	22	0	0
16. Pangkalan Jambu	0	0	2	8	0	0
17. Tabir	0	0	10	33	0	0
18. Tabir Ulu	0	0	8	20	0	0
19. Tabir Selatan	0	0	3	5	0	0
20. Tabir Ilir	0	0	3	9	0	0
21. Tabir Timur	0	0	3	4	0	0
22. Tabir Lintas	0	0	1	6	1	350
23. Margo Tabir	0	0	5	20	0	0
24. Tabir Barat	0	0	2	5	0	0
MERANGIN	98	208	141	525	1	350

Lanjutan Tabel/Continued Table 6.1.2

Kecamatan District	Barang Semen		Batu Bata		Genteng Tanah Liat	
	Persh Estbl	TK/ Labour	Persh Estbl	TK/ Labour	Persh Estbl	TK/ Labour
(1)	(8)	(9)	(10)	(11)	(12)	(13)
1. Jangkat	0	0	0	0	0	0
2. Jangkat Timur	0	0	0	0	0	0
3. MuaraSiau	1	4	0	0	0	0
4. Lembah Masurai	0	0	0	0	0	0
5. Tiang Pumpung	3	12	0	0	0	0
6. Pamenang	7	9	0	0	2	20
7. Pamenang Barat	2	17	0	0	0	0
8. Renah Pamenang	2	12	0	0	0	0
9. Pamenang Selatan	0	0	0	0	0	0
10. Bangko	14	105	0	0	0	0
11. Bangko Barat	0	0	0	0	0	0
12. Nalo Tantan	0	0	2	26	0	0
13. Batang Masumai	1	4	0	0	0	0
14. Sungai Manau	0	0	7	25	0	0
15. Renah Pembarap	0	0	0	0	0	0
16. Pangkalan Jambu	0	0	0	0	0	0
17. Tabir	3	5	60	84	10	108
18. Tabir Ulu	0	0	0	0	0	0
19. Tabir Selatan	0	0	0	0	0	0
20. Tabir Ilir	0	0	0	0	0	0
21. Tabir Timur	0	0	0	0	0	0
22. Tabir Lintas	0	0	24	75	53	309
23. Margo Tabir	4	16	48	136	1	8
24. Tabir Barat	0	0	0	0	0	0
MERANGIN	37	184	141	346	66	445

Sumber : Dinas Koperasi, Perindustrian dan Perdagangan Kabupaten Merangin
 Source : Cooperative, Trade And Industrial Service Of Merangin Regency

TABEL 6.1.3
TABLE

Banyaknya Industri Aneka Usaha dan Tenaga Kerja menurut Kecamatan di Kabupaten Merangin, 2016-2017
Number of Manufacturing Establishments and Labor by District in Merangin Regency, 2016-2017

Kecamatan District (1)	Perusahaan Establishments		Tenaga kerja Labour	
	2016 (3)	2017 (4)	2016 (5)	2017 (6)
1. Jangkat	67		130	
2. Jangkat Timur	40		87	
3. MuaraSiau	28		51	
4. Lembah Masurai	56		104	
5. Tiang Pumpung	13		30	
6. Pamenang	123		722	
7. Pamenang Barat	59		190	
8. Renah Pamenang	39		89	
9. Pamenang Selatan	27		84	
10. Bangko	393		1402	
11. Bangko Barat	55		134	
12. Nalo Tantan	33		64	
13. Batang Masumai	72		270	
14. Sungai Manau	44		107	
15. Renah Pembarap	24		75	
16. Pangkalan Jambu	7		10	
17. Tabir	218		797	
18. Tabir Ulu	36		67	
19. Tabir Selatan	62		143	
20. Tabir Ilir	17		29	
21. Tabir Timur	18		33	
22. Tabir Lintas	105		472	
23. Margo Tabir	99		276	
24. Tabir Barat	7		13	
MERANGIN	1642		5379	

Sumber : Dinas Koperasi, Perindustrian dan Perdagangan Kabupaten Merangin

Source : Cooperative, Trade And Industrial Service Of Merangin Regency

*Termasuk industry yang tidak tercantum dalam table sebelumnya

*Include some industries that didn't mention on the tables before this

INDUSTRY, MINERAL RESOURCES, AND ENERGY

Jumlah Pelanggan dan Energi Listrik yang Digunakan Menurut
Kelompok Tarif di Kabupaten Merangin, 2017

TABEL
TABLE 6.2.1

*Number of Costumer and Electric Power Used by Rate Group
in Merangin Regency, 2017*

Jenis Penggunaan <i>Kind of Used</i>		BULAN	Pelanggan	Penggunaan (Kwh)
(1)	(2)	(3)	(4)	
1 Sosial/ <i>Social</i>	JANUARI	1,881	313,515	
	FEBRUARI	1,895	303,158	
	MARET	1,905	316,718	
	APRIL	1,920	331,920	
	MEI	1,936	351,643	
	JUNI	1,947	390,964	
	JULI	1,970	313,908	
	AGUSTUS	2,021	351,937	
	SEPTEMBER	2,049	359,460	
	OKTOBER	2,076	361,007	
	NOVEMBER	2,103	350,301	
	DESEMBER	2,134	358,657	
2 RumahTangga/ <i>Household</i>	JANUARI	70,430	8,192,342	
	FEBRUARI	70,987	7,499,051	
	MARET	71,663	8,011,174	
	APRIL	72,104	8,081,907	
	MEI	72,473	8,399,339	
	JUNI	72,710	8,713,513	
	JULI	73,122	8,256,310	
	AGUSTUS	73,631	8,452,000	
	SEPTEMBER	74,188	8,273,539	
	OKTOBER	74,549	8,352,258	
	NOVEMBER	74,839	8,115,886	
	DESEMBER	75,099	8,406,956	
3 Bisnis/ <i>Trade</i>	JANUARI	3,758	1,433,879	
	FEBRUARI	3,765	1,248,582	
	MARET	3,781	1,356,278	
	APRIL	3,792	1,259,219	
	MEI	3,803	1,391,643	
	JUNI	3,817	1,449,806	
	JULI	3,835	1,327,542	
	AGUSTUS	3,854	1,401,805	
	SEPTEMBER	3,856	1,405,517	
	OKTOBER	3,869	1,535,394	

INDUSTRI, PERTAMBANGAN, DAN ENERGI

	NOVEMBER	3,888	1,362,497
	DESEMBER	3,911	1,508,431
4	Industri/ <i>Industry</i>		
	JANUARI	14	174,033
	FEBRUARI	14	229,031
	MARET	15	206,751
	APRIL	16	198,480
	MEI	18	215,168
	JUNI	18	213,504
	JULI	18	216,580
	AGUSTUS	20	211,443
	SEPTEMBER	19	223,506
	OKTOBER	19	219,520
	NOVEMBER	20	191,558
	DESEMBER	21	197,801

Sumber: PT. PLN Rayon Bangko

Source: PT. PLN Rayon Bangko

<https://meranginkab.bps.go.id>

TABEL
TABLE **6.2.2**

**Jumlah Pelanggan dan Nilai Listrik Terpakai di
Kabupaten Merangin, 2017**
**Number of Customer and Electric Power Consumption
Value in Merangin Regency, 2017**

Bulan Months	Pemakaian Daya Listrik Power Consumption (VA)	Nilai Penjualan Daya Listrik Consumption Value (000 Rp)
(1)	(2)	(3)
Januari/January	95 367 700	11 998 027 471
Februari/February	95 906 050	11 045 315 264
Maret/March	96 689 800	12 226 877 994
April/April	97 365 350	12 245 268 711
Mei/May	98 058 300	13 322 342 239
Juni/June	98 462 950	13 875 327 412
Juli/July	99 138 150	13 163 649 782
Agustus/August	99 873 350	13 545 433 207
September/September	100 554 350	13 436 482 656
Oktober/October	101 037 650	13 731 405 950
November/November	101 557 350	13 115 351 004
Desember/December	102 149 600	13 532 624 685
Merangin 2017	1 186 160 600	155 238 106 375

Sumber: PT. PLN Rayon Bangko

Source: PT. PLN Rayon Bangko

TABEL
TABLE 6.3.1

Jumlah Pelanggan, Produksi yang Dijual dan Nilai Produksi Air Minum di Kabupaten Merangin, 2007–2017
Number of Consumer, Production and Value of Water Supply in Merangin Regency, 2007-2017

Tahun/Year	Pelanggan Consumers	Produksi Production(m3)	Nilai Value(000 Rp)
(1)	(2)	(3)	(4)
2007	5 601	2 056 470	3 446 463
2008	5 930	1 973 609	3 752 805
2009	6 147	2 036 737	4 165 435
2010	6 230	1 965 828	4 326 928
2011	6 480	2 183 383	5 253 043
2012	6 704	2 488 949	7 347 672
2013	7 093	2 249 961	6 981 285
2014	8 310	2 404 775	7 390 812
2015	10 346	2 807 625	9 399 184
2016	11 191	2 871 930	10 305 071
2017	12 360	3 247 019	10 774 379

Source: PDAM Tirta Merangin

Source: PDAM Tirta Merangin

TABEL
TABLE **6.3.2**

Jumlah Produksi Air Minum yang Dijual dan Nilai Produksi Air Minum di Kabupaten Merangin, 2017
Number of Production and Value of Water Supply in Merangin Regency, 2017

Bulan/Month	Produksi Production(m3)	Dijual Sold(m3)	Nilai Value(000 Rp)
(1)	(2)	(3)	(4)
Januari/January	259 868	164 703	918 521 925
Februari/February	258 149	167 187	938 057 675
Maret/March	258 716	156 131	878 538 700
April/April	258 716	160 889	901 138 450
Mei/May	279 218	158 883	891 336 125
Juni/June	219 051	146 282	829 023 900
Juli/July	241 857	164 639	917 253 950
Agustus/August	249 588	175 407	974 496 600
September/September	248 472	172 411	969 639 100
Oktober/October	278 926	163 906	928 476 950
November/November	265 411	172 103	971 778 275
Desember/December	269 760	173 653	616 707 770
Merangin	3 087 732	1 976 194	10 734 969 420

Sumber: PDAM TirtaMerangin
Source: PDAM TirtaMerangin

TABEL 6.3.3 Jumlah Pelanggan Air Minum Menurut Kecamatan di Kabupaten Merangin, 2013–2017
TABLE *Number of Water Costumers by Subdistrict in Merangin Regency, 2013–2017*

Kecamatan Subdistrict		2013	2014	2015	2016	2017
(1)		(2)	(3)	(4)	(5)	(6)
1	Jangkat	49	45	465	577	754
2	Jangkat Timur	0	0	0	0	0
3	MuaraSiau	0	0	0	0	0
4	LembahMasurai	155	153	200	186	184
5	Tiang Pumpung	0	0	0	0	0
6	Pamenang	0	0	0	0	0
7	Pamenang Barat	0	0	0	0	0
8	Renah Pamenang	0	0	0	0	0
9	Pamenang Selatan	0	0	0	464	1 155
10	Bangko	5 545	6 124	6 245	7 453	7 096
11	Bangko Barat	129	162	261	337	386
12	Nalo Tantan	0	0	0	0	0
13	BatangMasumai	4	4	400	0	0
14	Sungai Manau	0	328	378	325	391
15	Renah Pembarap	0	0	0	0	0
16	Pangkalan Jambu	752	888	898	684	685
17	Tabir	459	514	783	713	751
18	Tabir Ulu	0	0	0	0	0
19	Tabir Selatan	0	92	530	452	596
20	Tabir Ilir	0	0	0	0	0
21	Tabir Timur	0	0	0	0	362
22	Tabir Lintas	0	0	0	0	0
23	Margo Tabir	0	0	0	0	0
24	Tabir Barat	0	0	0	0	0
Merangin		7 093	8 310	10 346	11 191	12 360

Sumber: PDAM TirtaMerangin

Source: PDAM TirtaMerangin

INDUSTRY, MINERAL RESOURCES, AND ENERGY

TABEL 6.3.4 **Produksi Air Minum yang Dijual Menurut Kecamatan di Kabupaten Merangin, 2013–2017**
TABLE 6.3.4 **Sold of Production Water Supply by Subdistrict in Merangin Regency, 2013-2017**

	Kecamatan Subdistrict	Produksi/Production (000 m3)				
		2013	2014	2015	2016	2017
	(1)	(2)	(3)	(4)	(5)	(6)
1	Jangkat	8 925	2 212	5 611	131 544	138 780
2	Jangkat Timur	0	0	0	0	0
3	Muara Siau	0	0	0	0	0
4	Lembah Masurai	35 352	29 466	30 269	43 111	41 832
5	TiangPumpung	0	0	0	0	0
6	Pamenang	0	0	0	0	0
7	Pamenang Barat	0	0	0	0	0
8	Renah Pamenang	0	0	0	0	0
9	Pamenang Selatan	0	0	0	24 120	76 824
10	Bangko	1 946 540	1 385 324	1 452 625	231325	2 338 929
11	Bangko Barat	24 570	19 522	25 525	48 829	51 570
12	Nalo Tantan	0	0	0	0	0
13	Batang Masumai	151	0	0	0	0
14	Sungai Manau	0	2 517	22 623	47476	95 832
15	Renah Pembarap	0	0	0	0	0
16	Pangkalan Jambu	149 058	99 767	117 864	122 170	194 072
17	Tabir	85 365	64 983	82 778	101 885	138 780
18	TabirUlu	0	0	0	0	0
19	Tabir Selatan	0	1 071	30 642	39 285	31 932
20	Tabir Ilir	0	0	0	0	0
21	Tabir Timur	0	0	0	0	1 776
22	Tabir Lintas	0	0	0	0	0
23	Margo Tabir	0	0	0	0	0
24	Tabir Barat	0	0	0	0	0
Merangin		2 249 961	1 604 862	1 773 887	2 871 930	3 247 019

Sumber: PDAM TirtaMerangin
 Source: PDAM TirtaMerangin

INDUSTRI, PERTAMBANGAN, DAN ENERGI

Nilai Produksi Air Minum Menurut Kecamatan di Kabupaten Merangin, 2013–2017

TABEL
TABLE 6.3.5

Value Water Supply by Subdistrict in Merangin Regency, 2013-2017

KecamatanSubdistrict		Nilai/Value (000 Rp)				
		2013	2014	2015	2016	2017
(1)	(2)	(3)	(4)	(5)	(6)	
1	Jangkat	15 539	7 124	7 530	69 971	207 067 450
2	Jangkat Timur	0	0	0	0	0
3	MuaraSiau	0	0	0	0	0
4	LembahMasurai	111 500	38 862	43 316	92 171	128 089 975
5	TiangPumpung	0	0	0	0	0
6	Pamenang	0	0	0	0	0
7	Pamenang Barat	0	0	0	0	0
8	RenahPamenang	0	0	0	0	0
9	Pamenang Selatan	0	0	0	0	195 371 775
10	Bangko	6 283 312	2 056 412	2 305 784	7 644 286	8 838 528 970
11	Bangko Barat	64 420	29 582	41 690	130 982	182 823 600
12	NaloTantan	0	0	0	0	0
13	BatangMasumai	830	0	0	0	0
14	Sungai Manau	0	2 880	48 349	80 069	198 892 700
15	RenahPembarap	0	0	0	0	0
16	PangkalanJambu	282 641	172 152	206 064	275 730	345 503 450
17	Tabir	223 043	96 086	120 284	310 009	471 397 575
18	TabirUlu	0	0	0	0	0
19	Tabir Selatan	0	1 678	63 390	123 153	180 758 075
20	TabirIilir	0	0	0	0	0
21	TabirTimur	0	0	0	0	25 945 900
22	TabirLintas	0	0	0	0	0
23	Margo Tabir	0	0	0	0	0
24	Tabir Barat	0	0	0	0	0
Merangin		6 981 285	2 404 776	2 934 597	8 726 537	10 774 379 470

Sumber: PDAM TirtaMerangin

Source: PDAM TirtaMerangin

BAB/ Chapter 7

PERDAGANGAN/TRADE

2015: 401

2016: 380

2017: 314

Surat Izin Usaha (SIUP)
Trade License

**BAB 7
PERDAGANGAN****7.1 Perdagangan**

Banyaknya SIUP yang diterbitkan dari tahun 2015 ketahun 2016 mengalami penurunan. Pada tahun 2015, jumlah SIUP yang diterbitkan berjumlah 401 unit usaha, sedangkan pada tahun 2016 berjumlah 380 unit usaha. Di tahun berikutnya, jumlah usaha yang memiliki SIUP menurun menjadi 314 unit usaha.

**BAB 7
TRADE****7.1 Trade**

Number of Trade License issued from 2015 to 2016 has decreased. In 2015 the number of trade license issued amount to 401 establishments, and in 2016 decreased became 380 establishments. In the next year, the number of trade license issued has decreased to 314 units.

TABEL
TABLE

7.1.1

Banyaknya Surat Izin Usaha Perdagangan (SIUP) yang Diterbitkan di Kabupaten Merangin, 2014-2017
Number of Trade License issued in Merangin Regency, 2014-2017

<i>Tahun</i>	Jumlah SIUP yang Diterbitkan
(1)	(2)
2013	402
2014	392
2015	401
2016	380
2017	314

Sumber: Kantor Pelayanan Perizinan Terpadu Kabupaten Merangin
 Source: Integrated Licensing Service Office of Merangin Regency

TABEL 7.1.2 **Banyaknya Pasar Menurut Kecamatan Kabupaten Merangin, 2017**
TABLE 7.1.2 **Number of Market by Subdistrict in Merangin Regency, 2017**

Kecamatan <i>Subdistrict</i>	Jumlah <i>Total</i>	Jenis Pasar <i>Kind of Market</i>
(1)	(2)	(3)
1. Jangkat		Pasar Tradisional
2. Sungai Tenang		Pasar Tradisoinal
3. Muara Siau		Pasar Tradisional
4. Lembah Masurai		Pasar Tradisional
5. Tiang Pumpung		Pasar Tradisional
6. Pamenang		Pasar Tradisional
7. Pamenang Barat		Pasar Tradisional
8. Renah Pamenang		Pasar Tradisional
9. Pamenang Selatan		Pasar Tradisional
10. Bangko		Pasar Tradisional dan Pasar Modern
11. Bangko Barat		Pasar Tradisional
12. Batang Masumai		Pasar Tradisoinal
13. NaloTantan		Pasar Tradisional
14. Sungai Manau		Pasar Tradisional
15. Renah Pembarap		Pasar Tradisional
16. Pangkalan Jambu		Pasar Tradisional
17. Tabir		Pasar Tradisional
18. Tabir Ulu		Pasar Tradisional
19. Tabir Selatan		Pasar Tradisoinal
20. Tabir Ilir		Pasar Tradisional
21. Tabir Timur		Pasar Tradisional
22. Tabir Lintas		Pasar Tradisional
23. Margo Tabir		Pasar Tradisional
24. Tabir Barat		Pasar Tradisional
MERANGIN 2017		-

Sumber :

Source :

TRADE

**TABEL
TABLE**

7.2.1

Penerimaan Beras Pemerintah pada Sub Divre Wilayah IV Sarko
(kg), 2005-2017
Government Rice Stock at Sub Divre Region IV of Sarko (kg),
2005-2017

Tahun Year	Lampung	Jambi (Kerinci)	Sumbar West Sumatera	Jatim East Java	Vietnam	Lainnya
(1)	(2)	(3)	(4)	(5)	(6)	(7)
2005	0	0	3 072 152	2 495 011	0	0
2006	0	0	5 275 902	0	0	0
2007	0	0	6 789 073	0	0	0
2008	0	0	2 197 189	4 994 114	0	0
2009	975 760	65 000	0	5 500 000	0	0
2010	0	0	0	4 450 000	500 000	0
2011	289 000	0	0	0	6 044 755	0
2012	2 998 030	0	3 774 210	0	0	0
2013	0	0	0	861 421	1 998 943	4 497
2014	999 510	0	4 997 557	0	0	180
2015	499 777	0	1 299 384	1 390 072	2 617 321	58 620
2016	499 780	0	0	0	2 892 368	3 735 520
2017	244,500	0	0	0	1 140 995	4 301 010

Sumber : Sub Divre Wilayah IV Sarko, Perum Bulog
Source :Sub Divre IV Sarko

BAB/Chapter 8

PERHUBUNGAN, KOMUNIKASI DAN PARIWISATA

TRANSPORTATION, COMMUNICATION AND TOURISM



Jalan/Road
1184,407 km



Jembatan/Bridge
12930 m



Dikirim/Sent
7976

Diterima/Received
108166

**BAB 8
PERHUBUNGAN, KOMUNIKASI DAN
PARIWISATA**

**CHAPTER 8
TRANSPORTATION, COMMUNICATION
AND TOURISM**

8.1 Panjang Jalan

Jalan merupakan prasarana untuk memperlancar kegiatan perekonomian, mendukung usaha pembangunan. Peningkatan pembangunan jalan dapat memudahkan mobilitas penduduk dan memperlancar perdagangan antar daerah.

Panjang jalan di Kabupaten Merangin pada tahun 2017 terdiri dari jalan kabupaten sepanjang 1.184,41 km. Jalan kabupaten terdiri dari jalan baik 714,75 km, jalan sedang 112,56 km, jalan rusak 282,22 km, dan jalan rusak berat 74,88 km. Proporsi jalan dapat dilihat pada tabel 8.1.1.

8.2. Pos dan Telekomunikasi

Lalu lintas surat pos melalui kantor pos dan giro yang ada di Kabupaten Merangin pada tahun 2016 yaitu surat dikirim 10.511 buah, diterima 100.764 buah, paket pos dikirim 1.227 buah, dan diterima 10.076 buah. Wesel pos dikirim 24.788 dengan nilai Rp 52.728.764.379,0 dan diterima 9.029 dengan nilai Rp 15.586.800.864,0.

8.3 Pariwisata

Pada tahun 2016, hotel di Kabupaten Merangin berjumlah 18 buah, sementara sarana penunjang kepariwisataan lainnya, restoran/rumah makan dan tempat wisata masing-masing berjumlah 54 buah dan 21 buah.

8.1 Length of Road

Road is one of item to facilitate economic activities and supports development program. It's important to extend the adequate roads making society mobility among the regions running well.

The length of road in Merangin Regency in 2016 consists of regency road 1.184,41 km. Regency road consists of well condition roads 653.80 km, moderate conditions 156.02 km, damaged condition 301.49 km, and badly 73.09 km. The proportion of roads can be seen on table 8.1.1.

8.2. Post and Telecommunication

The post office activity in Merangin Regency in 2016, such as letters sent 10,511 units, receive 100,764 units, parcel post sent 1,227units, receive 10,076units. Money order were sent about 24,788 with the value in about Rp 52,728,764,379.0and money order received 9,029with the value Rp 15,586,800,864.0.

8.3 Tourism

During 2016, the number of hotel in Merangin Regency is 18 hotels, while other tourism facilities, such as restaurant and tourist destination, amount to 54 units and 21 destination.

TRANSPORTATION, COMMUNICATION, AND TOURISM

Panjang Jalan Menurut Status dan Kondisi Jalan di Kabupaten Merangin, 2017
Length of Roads by Status and Condition in Merangin Regency, 2017

TABEL
TABLE 8.1.1

StatusJalan <i>Status of Road</i>	KondisiJalan <i>Condition of Road(km)</i>				Jumlah
	Baik	Sedang	Rusak	Rusak Berat	
(1)	(2)	(3)	(4)	(5)	(6)
Jalan Kabupaten	714,75	112,56	282,22	74,88	1 184,41
Jalan Propinsi	-	-	-	-	-
Jalan Nasional	-	-	-	-	-
Jumlah/Total 2017	714,75	112,56	282,22	74,88	1 184,41
2016	653,80	156,02	301,49	73,09	1 184,41
2015	557,25	37,79	422,93	738,79	1 756,76
2014	924,60	541,61	124,61	68,70	1659,52
2013	798,92	567,08	148,82	144,70	1 659,52

Sumber: Dinas Pekerjaan Umum Kabupaten Merangin
 Source: Public Works Office of Merangin Regency

**TABEL
TABLE**

8.1.2

Panjang Jalan Menurut Jenis Permukaan, Kondisi dan Kelas Jalan di Kabupaten Merangin (km), 2017
Length of Roads by Type of Road Surface, Condition and Road Class in Merangin Regency (km), 2017

Kondisi Condition	Panjang Jalan Length of Road			
	2014	2015	2016	2017
(1)	(2)	(3)	(4)	(5)
1. Jenis Permukaan Surface	1 348,86	1 348,86	1 184,407	1 175,407
a. Aspal/Pavement	535,06	316,30	600,182	578,277
b. Kerikil/Gravel	565,21	388,82	464,269	457,295
c. Tanah/Land	248,59	643,74	103,590	113,449
d. Rabat Beton	0	0	16,366	26,386
2. Kondisi Jalan Condition	1 348,86	1 348,86	1 184,407	1 184,407
a. Baik/Good	201,47	316,30	653,800	714,748
b. Sedang/Moderate	31,58	0	156,017	112,560
c. Rusak /Demaged	422,93	388,82	301,495	282,219
d. Rusak Berat/Severely Demaged	692,88	643,74	73,095	74,880
3. Kelas Jalan/Class	1 349,86	1 349,86	1 184,407	1 184,407
a. Kelas III/Class III	0	0	0	0
b. Kelas IIIA/Class IIIA	0	0	0	0
c. Kelas IIIB/Class IIIB	0	0	0	0
d. Kelas IIIC/Class IIIC	1 349,86	1 349,86	1 184,407	1 184,407
e. Tidak Dirinci	0	0	0	0

Sumber: Dinas Pekerjaan Umum Kabupaten Merangin
Source: Public Works Office of Merangin Regency

TABEL 8.1.3 **Banyaknya dan Panjang Jembatan di Kabupaten Merangin, 2007-2017**
TABLE 8.1.3 **Numbers of Bridge and Length in Merangin Regency, 2007-2017**

Tahun Years	Banyaknya Jembatan Numbers Of Bridge (Buah/Piece)	Panjang Jembatan Length of Bridge (meter)
(1)	(2)	(3)
2007	150	1747
2008	166	3 302
2009	168	3 346
2010	170	3 409
2011	171	3 429
2012	178	3 782
2013	214	10 455
2014	217	10 510
2015	318	12 510
2016	322	12 720
2017	326	12 930

Sumber: Dinas Pekerjaan Umum Kabupaten Merangin
 Source: Public Works Office of Merangin Regency

TABEL
TABEL

8.1.4

Perkembangan Panjang Jalan Menurut Kelas Jalan di Kabupaten Merangin (km), 2012-2017
Growth of Length Roads by Class in Merangin Regency (km), 2012-2017

Kelas Jalan <i>Road Class</i>	Panjang Jalan <i>Length of Roads (Km)</i>					
	2012	2013	2014	2015	2016	2017
(1)	(2)	(3)	(4)	(5)	(6)	(7)
1. Kelas I	0	0	0	0	0	0
2. Kelas II	0	0	0	0	0	0
3. Kelas III	0	0	0	0	0	1 184,407
4. Kelas III A	154,78	154,78	0	0	0	0
5. Kelas III B	155,53	155,53	0	0	0	0
6. Kelas III C	1 349,21	1 349,21	1 348,86	1 348,86	1 84,407	0
7. Tidak Dirinci	0	0	0	0	0	0
Jumlah <i>Total</i>	1 659,52	1 659,52	1 348,86	1 348,86	1 184,407	1 184,407

Sumber : Dinas Pekerjaan Umum Kabupaten Merangin
Source : Public Works Office of Merangin Regency

TABEL 8.2.1 **Banyaknya Penabung Tabanas Kantor Pos dan Giro di Kabupaten Merangin, 2011-2017**
TABLE 8.2.1 **Number of Tabanas Saving Posand Giro Revenue in Merangin Regency, 2011-2017**

Tahun Year	Penabung Saving		Pengambilan Taking/	
	Orang Person	Nilai Value (000Rp)	Orang Person	Nilai Value (000Rp)
(1)	(2)	(3)	(4)	(5)
2011	440	387 887	347	389 698
2012	149	3 019 599	903	3 783 404
2013	6 138	9 397 693	949	4 230 766
2014	7 199	19 870 587	854	3 135 154
2015	8 240	18 003 758	1 123	9 338 627
2016	8 365	9 331 236	966	4 228 131
2017	8 615	10 532 217	1 349	4 433 508

Sumber : Kantor Pos dan Giro Kabupaten Merangin
 Source : Central Post and Giro of Merangin Regency

TABEL
TABEL

8.2.2

Pendapatan Pos dan Giro Menurut Bulan di Kabupaten Merangin, 2017
Domestic Post and Giro Revenue by Month in Merangin Regency, 2017

Bulan Month	Benda Pos Post Matters (000Rp)	Materai (000 Rp)
(1)	(2)	(3)
1. Januari/ <i>January</i>	325	227 193
2. Februari/ <i>February</i>	375	189 359
3. Maret/ <i>March</i>	250	243 158
4. April/ <i>April</i>	665	265 944
5. Mei/ <i>May</i>	620	230 730
6. Juni/ <i>June</i>	450	225 759
7. Juli/ <i>July</i>	250	322 578
8. Agustus/ <i>August</i>	1 015	289 548
9. September/ <i>September</i>	425	242 800
10. Oktober/ <i>Oktober</i>	-	289 309
11. Nopember/ <i>November</i>	515	324 084
12. Desember/ <i>December</i>	-	287 540
MERANGIN 2017	3 875	2 850 462
2016	6 756	276 986 182
2015	9 495	2 906 754
2014	19 656	2 955 762
2013	43 530	1 978 088
2012	41 000	1 815 500

Sumber : Kantor Pos dan Giro Kabupaten Merangin

Source : Central Post and Giro of Merangin Regency

TABEL 8.2.3 **Lalu Lintas Surat Pos Melalui Wesel dan Nilai Wesel di Kabupaten Merangin, 2017**
TABLE 8.2.3 **Flow of Mail Money Orders Value in Merangin Regency, 2017**

Uraian Explanation	Wesel Money Order	Nilai Value (Rp)
(1)	(2)	(3)

Dikirim/Sent

11 536

15 922 602 100

Diterima/Receive

4 902

7 368 746 402

Sumber : Kantor Pos dan Giro Kabupaten Merangin
 Source : Central Post and Giro of Merangin Regency

TABEL
TABLE 8.2.4

**Lalu Lintas Surat Pos Dalam Negeri di Kabupaten Merangin,
2013-2017**
*Domestic of Letters Sent and Received in Merangin Regency,
2013-2017*

Uraian Explanation	2013	2014	2015	2016	2017
(1)	(2)	(3)	(4)	(5)	(6)
<i>Dikirim/Sent</i>					
- Surat/Letter	21 670	25 325	26 913	10 511	7 976
- Kartu Pos/Post card	2 457	2605	2 751	-	-
- Paket Pos/Parcel	1 483	1180	1 539	1 227	2 543
<i>Diterima/Received</i>					
- Surat/Letter	113 440	114 725	127 242	100 764	108 166
- Kartu Pos/Post card	-	-	-	-	-
- Paket Pos/Parcel	10 508	11 177	10 940	10 076	14 061

Sumber : Kantor Pos dan Giro Kabupaten Merangin
Source : Central Post and Giro of Merangin Regency

TABEL
TABLE **8.3.1** **Banyaknya Sarana Wisata di Kabupaten Merangin, 2014-2017**
Number of Tourism Facilities in Merangin Regency, 2014-2017

Sarana Wisata <i>Tour Instrument</i>	2014	2015	2016	2017*
(1)	(2)	(3)	(4)	(5)
1. Hotel/ <i>Hotels</i>	18	14	14	
2. Rumah Makan/ <i>Restaurant</i>	54	73	73	
3. Biro Perjalanan/ <i>Travel Bureau</i>	15	4	4	

Sumber : Dinas Kebudayaan, Pariwisata, Pemuda dan Olah Raga Kabupaten Merangin
Source : *Regional Office of Culture, Tourism, Youth and Sport of Merangin Regency*

*Data tidak tersedia

TABEL
TABLE

8.3.2

Banyaknya Wisatawan yang Berkunjung di Kabupaten Merangin, 2017*
Number of Tourist Who Visited Merangin Regency, 2017*

Bulan <i>Month</i>	Jumlah Total
(1)	(2)
1. Januari/ <i>January</i>	
2. Februari/ <i>February</i>	
3. Maret/ <i>March</i>	
4. April/ <i>April</i>	
5. Mei/ <i>May</i>	
6. Juni/ <i>June</i>	
7. Juli/ <i>July</i>	
8. Agustus/ <i>August</i>	
9. September/ <i>September</i>	
10. Oktober/ <i>Oktober</i>	
11. Nopember/ <i>November</i>	
12. Desember/ <i>December</i>	

Sumber : Dinas Kebudayaan, Pariwisata, Pemuda dan Olah Raga Kabupaten Merangin

Source : *Regional Office of Culture, Tourism, Youth and Sport of Merangin Regency*

*Data tidak tersedia

KEUANGAN


Finance



BAB

9

Chapter



Penerimaan Daerah
Local Revenue

1 311 296 965 203.03

Pengeluaran Daerah
Local Expenditure

1 302 150 314 030.00



Rp

**BAB 9
KEUANGAN****CHAPTER 9
FINANCE****9.1 Keuangan Daerah**

Anggaran Pendapatan dan Belanja Daerah Kabupaten Merangin terdiri dari pajak, retribusi, penerimaan PBB dan lain-lain, bagi hasil pajak dan bagi hasil bukan pajak. Data yang lebih lengkap dapat dilihat pada table 9.1.1.

9.2 Perbankan

Data tentang jumlah tabungan, penabung, posisi giro dan pinjaman, deposito rupiah dan valas bank, posisi kredit tertera pada tabel 9.2.1 – 9.2.21.

9.3 Koperasi

Banyaknya koperasi yang ada di Kabupaten Merangin pada tahun 2016 berjumlah 281 buah koperasi.

9.1 The Regional Fund

Budget and Regencyes income in Merangin Regency consist of tax, Retribution, Land and Development Tax, and Others The completely data shown by table 9.1.1.

9.2 Banking

Data about number of saving deposit, costumers, demand and loan position, rupiah deposits and foreign currencys, and bank credit presented in table 9.2.1 – 9.2.21.

9.3 Cooperative

The number of cooperative in Merangin Regency in 2016 is 281 association.

TABEL 9.1.1 **Realisasi Penerimaan Daerah Kabupaten Merangin, 2017**
TABLE 9.1.1 **Realization of Regions Receipts of Merangin Regency, 2017**

Jenis Penerimaan <i>Kind of Receipts</i>	Jumlah <i>Total</i> <i>(Rp)</i>
(1)	(2)
1. Pendapatan Asli Daerah/Regency Income	86 692 529 673,91
1.1 Pajak/Tax	21 049 119 587,84
1.2 Retribusi/Retribution	4 789 645 588,00
- Retribusi Jasa Umum	
- Retribusi Jasa Usaha	
- Retribusi Perizinan Tertentu	
1.3 Pendapatan hasil pengelolaan daerah yang dipisahkan	4 900 122 793,58
1.4 Lain-lain Pendapatan/Other Income	55 963 652 024,49
2. Transfer Pemerintah Pusat Dana Perimbangan	979 514 011 117,00
2.1. Bagi hasil pajak	24 180 161 314,00
2.2. Bagi hasil bukan pajak/Sumber Daya Alam	40 861 989 164,00
2.3. Dana Alokasi Umum (DAU) -LRA	718 849 295 000,00
2.4. Dana Alokasi Khusus (DAK) -LRA	82 373 963 750,00
2.5. Dana Alokasi Khusus (DAK) Tambahan-LRA	3 236 992 000,00
2.6. Dana Alokasi Khusus (DAK) - Non Fisik	110 011 609 889,00
3. Transfer Pemerintah Pusat Lainnya	157 655 587 000,00
3.1. Dana Penyesuaian	157 655 587 000,00
- Dana Proyek Pemerintah Daerah dan Desentralisasi	
- Dana Desa	
4. Transfer Pemerintah Daerah Lainnya	47 476 289 497,71
4.1. Pendapatan bagi Hasil Pajak	47 476 289 497,71
4.2. Pendapatan bagi Hasil lainnya	0
5. Lain lain Pendapatan yang Sah	50 161 330 000,00
5.1. Pendapatan bantuan keuangan	15 900 000,00
5.2. Pendapatan hibah	50 145 430 000,00
TOTAL PENERIMAAN	1 337 383 847 288,62

Sumber : BPKAD Kabupaten Merangin
 Source : BPKAD of Merangin Regency

TABEL 9.1.2 **Realisasi Pengeluaran Daerah Kabupaten Merangin, 2017**
TABLE *Realization of Region Expenditure of Merangin Regency, 2017*

Jenis Pengeluaran <i>Kind of Expenditure</i>	Jumlah <i>Total</i> <i>(Rp)</i>
(1)	(2)
1. Belanja Operasi	820 767 737 683,14
1.1. Belanja Pegawai	559 416 294 894 ,00
1.2. Belanja Barang dan Jasa	234 629 573 289,00
1.3. Bantuan Sosial	635 090 000,00
1.4. Belanja Hibah	26 086 779 500,00
1.5. Belanja bantuan keuangan	
2. Belanja Modal	301 733 599 376,00
2.1. Belanja Tanah	270 815 000,00
2.2. Belanja Peralatan dan Mesin	34 231 055 436,00
2.3. Belanja Gedung dan Bangunan	82 763 783 802,00
2.4. Belanja Jalan, Irigasi, dan Jaringan	169 980 791 844,00
2.5. Belanja Aset Tetap Lainnya	14 487 153 294,00
2.6. Belanja Aset Lainnya	0
3. Belanja Tak Terduga	290 388 597,00
3.1. Belanja Tak Terduga	290 388 597,00
4. Transfer	2 739 745 339,00
4.1. Transfer Bagi Hasil Pajak	2 739 745 339,00
4.2. Transfer Bantuan Keuangan ke Desa	250 380 479 516,30
4.3. Transfer Bantuan Keuangan Lainnya	919 849 915,11
TOTAL BELANJA DAN TRANSFER	1 122 791 725 656,14

Sumber : BPKAD Kabupaten Merangin

Source : *BPKAD of Merangin Regency*

TABEL
TABLE

9.1.3

Realisasi Penerimaan Pajak Daerah Menurut Jenis di Kabupaten Merangin, 2017
Realization Kind of Regional Tax Receipt by Type in Merangin Regency, 2017

JenisPenerimaan Kind of Receipts		Nilai Value (Rp)
(1)		(2)
1.	Hotel	99 802 145,74
2.	Restoran	1 937 065 101,98
3.	Hiburan/Tontonan	10 977 575,00
4.	Reklame	604 837 769,91
5.	Penerangan Jalan	14 429 029 529,18
6.	Pajak Parkir	130 043 315,00
7.	Pajak Mineral Bukan Logam dan Batuan	1 537 792 256,55
8.	Pajak Air Tanah	23 585 572,58
9.	Pajak Sarang Burung Walet	3 480 000,00
10.	Pajak Bumi dan Bangunan Perkotaan Pedesaan/PBB P2	1 698 396 659,00
11.	Bea Perolehan Hak Atas Tanah dan Bangunan	574 109 662,90
12.	Pajak Tempat Wisata	574 109 662,90
Jumlah		21 049 119 587,84
Total		

Sumber : BPKAD Kabupaten Merangin
 Source : BPKAD of Merangin Regency

TABEL
TABLE

9.1.4

**Realisasi Penerimaan Retribusi Daerah Menurut Jenisdi
Kabupaten Merangin, 2017**
*Realization Kind of Regional Retribution Receipt by Type in
Merangin Regency, 2017*

JenisPenerimaan Kind of Receipts	Nilai Value (Rp)
(1)	(2)
1. Pelayanan Kesehatan (DINKES dan RSUD)	1 346 973 500,00
2. Pelayanan Persampahan/Kebersihan	1 095 536 243,00
3. KTP & AKTA CAPIL	-
4. Parkir di Tepi Jalan Umum	64 840 00,00
5. Pelayanan Pasar	46 747 000,00
6. Pengujian Kendaraan Motor (PKB)	226 141 000,00
7. Pelayanan Cetak Peta & Pendaftaran Tanah	-
8. Sumbangan Pihak Ketiga kepada Pemerintah	-
9. Pelayanan Tera/Tera Ulang (Koperindag)	4 035 500,00
10. Pemakaian Kekayaan Daerah	1 463 891 174,00
11. Retribusi Tempat Pelelangan (Koperindag)	0,00
12. Terminal	34 634 000,00
13. Tempat Khusus Parkir	231 383 000,00
14. Penyediaan dan/atau Penyedotan Kakus	8 940 000,003
15. Rumah Potong Hewan	0,00
16. Tempat Rekreasi & Olahraga	129 747 000,00

FINANCE

Lanjutan Tabel /Continued Table 9.1.4

JenisPenerimaan Kind of Receipts	Nilai Value (Rp)
(1)	(2)
17. Pengelolaan Ternak Bibit	-
18. Pengelolaan Pangkalan Hasil Bumi	-
19. Pembinaan Pengembangan Koperasi& UKM	-
20. Sempadan/IMB	-
21. Izin Gangguan/Keramaian	34 778 000,00
22. IzinTrayek	-
23. Pengambilan Hasil Hutan	-
24. Izin Usaha Angkutan Jalan	-
25. Gambar Bangunan	-
26. Pemeliharaan Jalan Kabupaten	-
27. Izin PengeluaranTernak	-
28. Pemeriksaan Mutu Hasil Perikanan	-
29. Surat Izin Tempat Usaha (SITU)	-
30. Pertambangan Rakyat Galian Emas (Gol. B)	-
31. Uang Leges	-
32. Izin Mendirikan Bangunan	100 101 621,00
33. Pengujian Kendaraan Bermotor	226 141 000,00
34. Pemeriksaan Alat Pemadam Kebakaran	1 897 000,00

Lanjutan Tabel /Continued Table 9.1.4

JenisPenerimaan <i>Kind Of Receipts</i>	Nilai <i>Value</i> <i>(Rp)</i>
(1)	(2)
35. Izin Penimbunan BBM dan Gas	-
36. Izin Pengusahaan Sarang Burung Walet	-
37. Usaha Pertambangan Galian Gol. C	-
38. Izin Pendirian Bengkel Kend. Bermotor	-
39. Izin Usaha Jasa Konstruksi	-
40. Izin Usaha Dibidang Industri&Perdagangan	-
41. Tanda Daftar Perusahaan dan Gudang	-
42. Jasa pemeriksaan dan pengukuran hasil Hutan	-
43. Izin Praktek Dokter, Bidan, Ahli Gizi, Pengobatan Tradisional, Apoteker, Asisten Apoteker dan Paramedis	- - -
44. Izin Usaha Apotek, Toko Obat, Optikal, Klinik, Labor dan Tukang Gigi	- - -
45. Retribusi Izin Usaha Perkebunan	-
Jumlah Total	4 789 645 588,00

Sumber : BPKAD Kabupaten Merangin

Source : BPKAD of Merangin Regency

TABEL
TABLE

9.1.5

Realisasi Penerimaan Pajak Menurut Jenis Pajak dan Bulan di Kantor Pelayanan Pajak Pratama Bangko, 2017 (000 Rp)
Realization of Tax Receipt by Kind and Month in Tax Office Bangko, 2017 (000 Rp)

Jenis Pajak	Bulan			
	Januari	Februari	Maret	April
(1)	(2)	(3)	(4)	(5)
I. Pajak Penghasilan	9 261 352	7 437 285	11 883 174	15 472 041
A. PPh Non Migas	9 261 232	7 436 515	11 870 469	15 464 162
1. PPh Pasal 21	3 609 832	2 865 737	3 437 559	3 260 245
2. PPh Pasal 22	1 578 654	1 275 717	1 726 705	2 115 492
3. PPh Pasal 22 Impor	22 585	0	1 130	34 973
4. PPh Pasal 23	1 716 084	963 105	1 396 072	1 012 765
5. PPh Pasal 25/29 Orang Pribadi	19 375	18 678	471 851	61 518
6. PPh Pasal 25/29 Badan	26 677	19 499	1 041 718	6 284 793
7. PPh Pasal 26	47 166	44 831	33 182	36 710
8. PPh Final	2 025 267	2 134 513	2 860 624	2 543 587
9. PPh Non Migas Lainnya	2 402	0	0	0
10. PPh Fiskal Luar Negeri	213 188	114 434	901 630	114 080
11. PPh DTP	0	0	0	0
B. PPh Migas	120	771	12 705	7 879
1. PPh Minyak Bumi	120	771	12 705	7 879
2. PPh Gas Alam	0	0	0	0
3. PPh Minyak Bumi Lainnya	0	0	0	0
4. PPh Migas Lainnya	0	0	0	0
II. PPN dan PPnBM	5 021 697	4 319 309	5 158 649	4 403 382
1. PPN Dalam Negeri	4 930 919	4 317 037	5 147 528	4 247 998
2. PPN Impor	0	0	0	0
3. PPn BM Dalam Negeri	0	0	0	0
4. PPnBM Impor	439	2 272	11 121	16 881
5. PPN/PPnBM Lainnya	0	0	0	0
6. PPnBM Lainnya	90 339	0	0	138 502
III. Pajak Lainnya dan PIB	225 000	294 102	302 351	327 574
1. Bea Meterai	0	15 000	0	15 000
2. Penjualan Benda Meterai	225 000	279 000	0	309 000
3. Pajak Tidak Langsung Lainnya	0	0	300 000	0
4. Bunga Penagihan PPh	0	0	0	0
5. Bunga Penagihan PPN & PTLL	0	0	2 351	0
6. Bunga Penagihan PPnBM	0	102	0	3 574
7. BPP	0	0	0	0
8. Pemberian Imbalan Bunga (PIB)	0	0	0	0

Lanjutan Tabel/Continued Table 9.1.5

Jenis Pajak	Bulan			
	Mei	Juni	Juli	Agustus
(1)	(2)	(3)	(4)	(5)
I. Pajak Penghasilan	18 330 419	14 902 832	15 726 071	17 805 806
A. PPh Non Migas	18 330 399	14 892 797	15 722 713	17 798 286
1. PPh Pasal 21	8 358 690	8 838 216	10 062 388	8 072 031
2. PPh Pasal 22	1 530 491	1 960 109	1 437 444	2 290 298
3. PPh Pasal 22 Impor	736	114 639	0	0
4. PPh Pasal 23	470 486	610 853	585 102	2 227 352
5. PPh Pasal 25/29 Orang Pribadi	35 268	24 583	35 047	51 588
6. PPh Pasal 25/29 Badan	476 603	452 637	570 931	745 904
7. PPh Pasal 26	14 213	35 459	35 472	30 782
8. PPh Final	7 443 911	2 855 416	2 996 378	4 380 332
9. PPh Non Migas Lainnya	0	0	0	0
10. PPh Fiskal Luar Negeri	0	886	0	0
11. PPh DTP	0	0	0	0
B. PPh Migas	20	10 035	3 358	7 520
1. PPh Minyak Bumi	20	10 035	3 358	7 520
2. PPh Gas Alam	0	0	0	0
3. PPh Minyak Bumi Lainnya	0	0	0	0
4. PPh Migas Lainnya	0	0	0	0
II. PPN dan PPnBM	6 945 007	9 773 388	8 530 344	16 435 872
1. PPN Dalam Negeri	6 943 712	9 769 186	8 519 649	16 425 395
2. PPN Impor	0	0	0	0
3. PPnBM Dalam Negeri	0	0	0	0
4. PPnBM Impor	560	1 454	10 696	10 477
5. PPN/PPnBM Lainnya	0	0	0	0
6. PPnBM Lainnya	736	2 748	0	0
I. Pajak Lainnya dan PIB	329 000	218 430	363 000	542 179
1. Bea Meterai	0	15 000	15 000	15 000
2. Penjualan Benda Meterai	309 000	203 430	348 000	519 000
3. Pajak Tidak Langsung Lainnya	0	0	0	0
4. Bunga Penagihan PPh	0	0	0	0
5. Bunga Penagihan PPN & PTLL	0	0	0	0
6. Bunga Penagihan PPnBM	20 000	0	0	8 179
7. BPP	0	0	0	0
8. Pemberian Imbalan Bunga (PIB)	0	0	0	0

FINANCE

Lanjutan Tabel /Continued Table 9.1.5

Jenis Pajak	Bulan			
	September	Oktober	November	Desember
(1)	(2)	(3)	(4)	(5)
I. Pajak Penghasilan	15 509 499	18 169 860	20 702 468	37 128 600
A. PPh Non Migas	15 509 455	18 169 860	20 701 207	37 125 135
1. PPh pasal 21	3 705 878	3 790 716	11 884 005	19 194 395
2. PPh pasal 22	1 791 564	1 963 846	2 285 155	3 305 761
3. PPh pasal 22 Impor	400	123	0	0
4. PPh pasal 23	1 184 284	1 035 255	1 038 163	4 214 896
5. PPh pasal 25/29 OP	33 593	21 267	24 505	30 047
6. PPh pasal 25/29 Badan	515 313	494 610	1 031 314	1 073 824
7. PPh pasal 26	0	251	0	1 274
8. PPh Final dan FLN	8 278 585	10 863 792	4 438 025	9 303 963
9. PPh Non Migas lainnya	0	0	0	0
10. PPh Fiskal LuarNegeri	136	0	41	976
11. PPh DTP	0	0	0	0
B. PPh Migas	44	0	1 262	3 465
1. PPh Minyak Bumi	44	0	1 262	3 465
2. PPh Gas Alam	0	0	0	0
3. PPh Minyak Bumi Lainnya	0	0	0	0
4. PPh Migas Lainnya	0	0	0	0
II. PPN dan PPnBM	13 255 493	83 210 975	29 463 358	52 146 708
1. PPN Dalam Negeri	13 254 259	83 170 794	29/456 852	52 096 072
2. PPN Impor	0	0	0	0
3. PPnBM Dalam Negeri	0	0	0	0
4. PPnBM Impor	1 234	40 018	6 506	50 636
5. PPN/PPnBM Lainnya	0	0	0	0
6. PPnBM Lainnya	0	163	0	0
III. Pajak Lainnya dan PIB	320 378	457 008	344 236	411 192
1. Bea Materai	15 000	15 000	15 000	15 000
2. Penjualan Bea Materai	302 000	441 000	321 000	384 000
3. Pajak Tidak Langsung Lainnya	0	0	0	0
4. Bunga Penagihan PPh	0	0	0	0
5. Bunga Penagihan PPN & PTLL	0	0	0	0
6. Bunga Penagihan PPnBM	1 008	8 236	8 236	12 192
7. BPP	0	0	0	0
8. Pemberian Imbalan Bunga (PIB)	0	0	0	0

Sumber : Kantor Pelayanan Pajak Pratama Bangko

Source : Tax Office, Bangko

TABEL
TABLE 9.1.6 **Penerimaan PBB menurut Sektor di Kabupaten Merangin, 2017 (000 Rp)**
Acceptance of Property Tax by Sector in Merangin Regency, 2017 (000, Rp)

Sektor <i>Sector</i>	Rencana Penerimaan <i>Revenue Target</i>	Realisasi <i>Realization</i>	Persentase <i>Percentage</i>
(1)	(2)	(3)	(4)
	-	-	-
Pedesaan / <i>Rural</i>			
	-	-	-
Perkotaan / <i>Urban</i>			
	3 130 454	14 055 282	449
Perkebunan / <i>Plantation</i>			
	703 345	3 938 502	560
Kehutanan / <i>Forestry</i>			
	22 841 496	20 781 666	91
Pertambangan / <i>Mining</i>			
	9 481 818	9 322 696	98
a. Migas / <i>Oil & Gas</i>			
	13 359 678	11 458 970	86
b. Non Migas / <i>Non oil & gas</i>			
	-	-	-
BPHTB*)			

Sumber : Kantor Pelayanan Pajak Pratama Bangko

Source : *Tax Office, Bangko*

*) Sumber : Dinas Pengelolaan Keuangan dan Aset Daerah

Source : *Department of Finance and Asset Management of Merangin Regency*

FINANCE

TABEL 9.2.1 **Posisi Pinjaman Menurut Bulan pada BRI Cabang Bangko, 2017**
TABLE *Loan Outstanding by Month of BRI Regional Bangko, 2017*

Bulan Month	Posisi Pinjaman Loan Outstanding		
	Kanca BRI (000.000 Rp)	BRI Unit (000.000 Rp)	Total (000.000 Rp)
(1)	(2)	(3)	(4)
1. Januari/January	585 246	363 315	948 561
2. Pebruari/February	289 474	364 111	953 585
3. Maret/March	594 684	366 710	961 394
4. April/April	590 408	374 232	964 640
5. Mei/May	598 219	379 939	978 158
6. Juni/June	595 232	383 044	978 276
7. Juli/July	593 891	382 127	976 018
8. Agustus/August	591 180	384 030	975 210
9. September/September	586 770	383 734	970 504
10. Oktober/October	591 760	385 966	977 726
11. Nopember/November	602 875	395 733	998 608
12. Desember/December	644 299	403 364	1 047 663

Sumber : BRI Cabang Bangko
 Source : Bank Of BRI Bangko Branch

TABEL 9.2.2 **Posisi Pinjaman Kupedes pada Unit BRI Menurut Bulan di Kabupaten Merangin, 2017**
TABLE *Outstanding of "KUPEDES" Loan by Month of BRI Regional Merangin Regency, 2017*

Bulan Month	Posisi Pinjaman KUPEDES Loan Outstanding by KUPEDES (000.000.Rp)
(1)	(2)
1. Januari/January	222 609
2. Pebruari/February	223 108
3. Maret/March	225 917
4. April/April	231 055
5. Mei/May	232 597
6. Juni/June	234 111
7. Juli/July	233 729
8. Agustus/August	235 376
9. September/September	234 414
10. Oktober/October	235 378
11. Nopember/November	241 260
12. Desember/December	247 268

Sumber : BRI Cabang Bangko

Source : Bank Of BRI Bangko Branch

FINANCE

TABEL 9.2.3 **Posisi Simpanan di BRI Cabang Bangko, 2017**
TABEL *Outstanding of Saving in BRI Regional Bangko, 2017*

Bulan Month	Tabungan Saving (000.000 Rp)		
	Kanca BRI	BRI Unit	Total
(1)	(2)	(3)	(4)
1. Januari/January	224,692	358,845	583,536
2. Pebruari/February	217,599	369,612	587,211
3. Maret/March	225,030	368,300	593,330
4. April/April	226,854	362,777	589,631
5. Mei/May	228,947	355,279	584,226
6. Juni/June	231,649	369,301	600,950
7. Juli/July	233,148	376,869	610,017
8. Agustus/Augustus	236,247	379,554	615,801
9. September/September	245,076	386,268	631,344
10. Oktober/October	229,551	399,165	628,716
11. Nopember/November	250,938	424,941	675,879
12. Desember/December	263,227	435,962	699,239

Sumber : BRI Cabang Bangko
 Source : Bank Of BRI Bangko Branch

TABEL 9.2.4 **Realisasi Pinjaman Menurut Bulan pada BNI'46 Cabang**
TABLE **Bangko, 2017**
Loan Realization by Month of BNI'46 Bangko Branch, 2017

Bulan Month	Realisasi Pinjaman Loan Realization (000.000 Rp)
(1)	(2)
1. Januari/January	4 995
2. Pebruari/February	7 695
3. Maret/March	14 157
4. April/April	13 323
5. Mei/May	8 217
6. Juni/June	7 550
7. Juli/July	8 131
8. Agustus/August	9 296
9. September/September	25 640
10. Oktober/October	5 776
11. Nopember/November	15 404
12. Desember/December	15 552

JUMLAH

Sumber : BNI'46 Cabang Bangko
 Source : Bank Of BNI'46 Bangko Branch

TABEL
TABLE

9.2.5

Banyaknya Tabungan Pada BNI'46 Cabang Bangko Menurut Bulan dan Jenis Tabungan, 2017
Number of Saving by Kind of Saving, Month in BNI'46 Bangko Branch, 2017

Bulan Month	Jenis Simpanan Kind Of Saving (000.000 Rp)			
	Giro	Deposito	Tabungan	Total
(1)	(2)	(3)	(4)	(5)
1. Januari/January	27 360	50 688	195 514	273 562
2. Februari/February	27 636	51 200	197 489	276 325
3. Maret/March	27 915	51 717	199 484	279 116
4. April/April	28 197	52 239	201 499	281 935
5. Mei/May	28 482	52 767	203 534	284 783
6. Juni/June	28 770	53 300	205 590	287 660
7. Juli/July	29 061	53 838	207 667	290 565
8. Agustus/August	29 354	54 382	209 764	293 501
9. September/September	29 651	54 931	211 883	296 465
10. Oktober/October	29 950	55 486	214 024	299 460
11. Nopember/November	30 253	56 047	216 185	302 485
12. Desember/December	33 614	62 274	240 206	336 094

Sumber : BNI'46 Cabang Bangko
 Source : Bank Of BNI'46 Bangko Branch

TABEL
TABLE 9.3.1

Banyaknya Koperasi di Kabupaten Merangin menurut Kecamatan, 2016
Number of Cooperative by District in Merangin Regency, 2016

	Kecamatan <i>District</i>	Banyaknya/Number Of				Jumlah
		KUD	KOP	KSP	Lainnya	
1.	Jangkat	1	6	0	2	9
2.	Sungai Tenang	0	10	0	0	10
3.	Muara Siau	2	2	0	1	7
4.	Lembah Masurai	0	6	0	1	7
5.	Tiang Pumpung	1	4	0	0	5
6.	Pamenang	9	3	0	1	14
7.	Pamenang Barat	2	6	0	1	11
8.	Renah Pamenang	4	2	1	0	7
9.	Pamenang Selatan	3	1	0	1	5
10.	Bangko	2	6	9	68	102
11.	Bangko Barat	4	2	0	0	6
12.	Batang Mesumai	1	5	0	2	8
13.	Nalo Tantan	0	7	0	1	8
14.	Sungai Manau	1	3	0	3	7
15.	Renah Pembarap	3	6	0	1	10
16.	Pangkalan Jambu	0	1	0	2	3
17.	Tabir	2	3	0	5	11
18.	Tabir rUlu	2	4	0	0	6
19.	Tabir Selatan	6	3	1	4	14
20.	Tabir Ilir	4	0	0	0	4
21.	Tabir Timur	3	0	0	0	3
22.	Tabir Lintas	0	2	0	3	5
23.	Margo Tabir	2	5	0	2	9
24.	Tabir Barat	2	6	0	2	10
	MERANGIN	54	96	11	100	281

Sumber : Dinas Koperasi, Perindustrian dan Perdagangan Kabupaten Merangin
Source : Cooperative, Trade And Industrial Service Of MeranginRegency

TABEL
TABLE 9.3.2

Banyaknya Koperasi Menurut Jenis dan Keaktifan di
Kabupaten Merangin, 2016
*Number of Cooperative by Kind and Specific Activity in
Merangin Regency, 2016*

Jenis Koperasi <i>Kind of cooperation</i>	Aktif <i>Active</i>	Tidak Aktif <i>Non- Active</i>	Jumlah <i>Total</i>
(1)	(2)	(3)	(4)
1. KUD	27	27	54
2. KOP	58	58	116
3. KSP	7	4	11
4. KSU	5	6	11
5. KOPPONTREN	11	1	12
6. KOPKAR	7	1	8
7. KPN	33	10	43
8. KOPTI	0	1	1
9. KOPINKRA	0	1	1
10. KOPWAN	5	3	8
11. PRIMKOPOL	1	0	1
12. PRIMKOPAD	1	0	1
13. PENSIUN	0	1	1
14. KOPKAL	1	1	2
15. KOPPAS	2	2	4
16. PRIMKOPABRI	1	0	1
17. PRIMKOVERI	0	1	1
18. KOSIKA	2	0	2
19. KOP SEKUNDER	1	2	3
JUMLAH	162	119	281

Sumber : Dinas Koperasi, Perindustrian dan Perdagangan Kabupaten Merangin
Source : Cooperative, Trade And Industrial Service Of MeranginRegency

BAB/ Chapter 10

PENGELUARAN PENDUDUK *POPULATION EXPENDITURE*



Makanan/*Food*

564 337



Bukan Makanan
Non Food

397 231



BAB 10
PENGELUARAN PENDUDUK

CHAPTER 10
POPULATION EXPENDITURE

Pengeluaran dan Konsumsi

Secara umum tingkat ketersediaan pangan nasional ditinjau dari kecukupan gizi seperti yang disyaratkan Widyakarya Pangan dan Gizi ke VIII (2004) telah mencukupi kebutuhan rata-rata penduduk. Angka kecukupan energi (kalori) rata-rata yang harus dicapai pada tingkat konsumsi sebesar 2.100 kkal/orang/hari. Sementara angka kecukupan protein rata-rata sebesar 52 gram/orang/hari pada tingkat konsumsi dengan tingkat ketersediaan sebesar 57 gram/orang/hari.

Pengeluaran rata-rata perkapita sebulan tahun 2017 (diolah dari hasil Survei Sosial Ekonomi Nasional Kor, Maret 2017) untuk kelompok makanan Rp 564 337.

Expenditure and Consumption

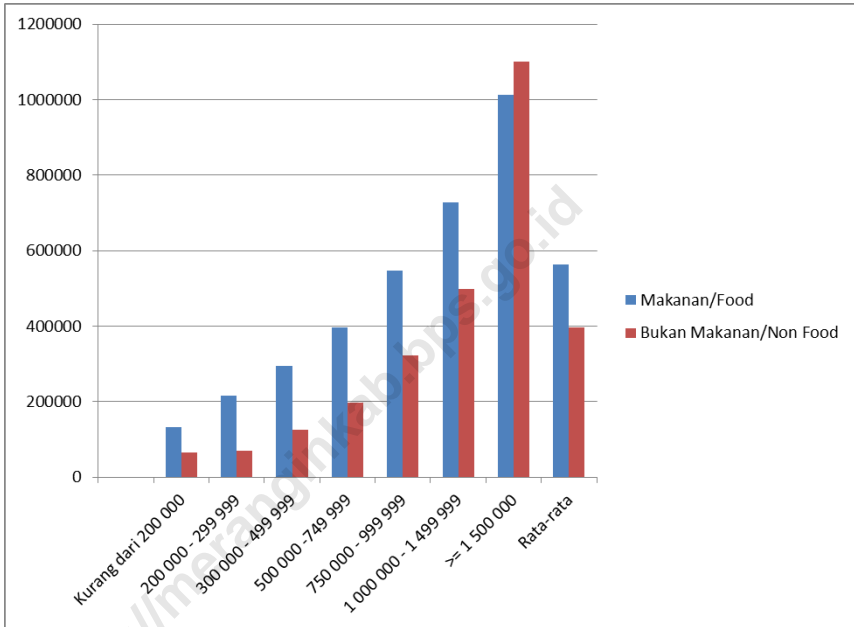
Generally, the rate of national food supply recorded from nutrition sufficient in Food and Nutrition Symposium VIIIth (2004) had sufficient for people's average needs. The average of sufficient energy (calory) is on level 2.100 kkal/person/day. While the average of protein needs is 52 grams/person/day with 57 grams/person/day for availability.

Monthly per capita of average expenditure 2017 (from Socio Economic National Survey Kor, Maret 2017), about 564 337 rupiahs for food commodity.

POPULATION EXPENDITURE

Gambar 10.1. Pengeluaran Rata-rata Perkapita Sebulan Menurut Golongan Pengeluaran dan Kelompok Barang di Kabupaten Merangin (rupiah), 2017

Picture 10.1. Average Expenditure Per Capita Per Month by Expenditure Class and Commodity Group in Merangin Regency (rupiahs), 2017



TABEL 10.1 **Pengeluaran Rata-rata Perkapita Sebulan Menurut Golongan Pengeluaran dan Kelompok Barang di Kabupaten Merangin (rupiah), 2017**
Average Expenditure Per Capita Per Month by Expenditure Class and Commodity Group in Merangin Regency (rupiahs), 2017

Golongan Pengeluaran <i>Expenditure Class</i>	Kelompok Barang <i>Commodity Group</i>		
	Makanan <i>Food</i>	Bukan Makanan <i>Non Food</i>	Jumlah <i>Total</i>
(1)	(2)	(3)	(4)
Kurang dari 200 000	131 924	64 938	196 861
200 000 - 299 999	215 254	70 371	285 626
300 000 - 499 999	293 372	124 461	417 833
500 000 -749 999	396 571	196 926	593 497
750 000 - 999 999	545 890	323 087	868 977
1 000 000 - 1 499 999	727 972	498 221	1 226 194
>= 1 500 000	1 013 335	1 099 946	2 113 281
Rata-rata	564 337		961 568

Sumber: Survei Sosial Ekonomi Nasional Kor, Maret 2017
 Source: National Socio Economic Survey kor, March 2017

POPULATION EXPENDITURE

TABEL 10.2 Pengeluaran Rata-rata Perkapita Sebulan Menurut Kelompok Makanan di Kabupaten Merangin (rupiah), 2017
TABLE *Average Expenditure Per Capita Per Month by Food Group in Merangin Regency (rupiahs), 2017*

Kelompok Makanan <i>Food Group</i>	Pengeluaran Rata-rata Perkapita Sebulan <i>Average Expenditure Per Capita Per Month</i>
(1)	(2)
Padi-padian/ <i>Cereals</i>	67 739,97
Umbi-umbian/ <i>Tubers</i>	7 522,32
Ikan/ <i>Fish</i>	55 271,14
Daging/ <i>Meat</i>	25 816,52
Telur dan susu/ <i>Eggs and milk</i>	28 866,01
Sayur-sayuran/ <i>Vegetables</i>	55 393,87
Kacang-kacangan/ <i>Legumes</i>	9 160,48
Buah-buahan/ <i>Fruits</i>	24 419,08
Minyak dan lemak/ <i>Oil and fats</i>	18 506,44
Bahan minuman/ <i>Beverage stuffs</i>	17 466,75
Bumbu-bumbuan/ <i>Spices</i>	8 196,67
Konsumsi lainnya/ <i>Miscellaneous food items</i>	11 317,08
Makanan dan minuman jadi/ <i>Prepared food and beverages</i>	134 398,88
Tembakau dan sirih/ <i>Tobacco and betel</i>	74 284,76
Jumlah/Total	538 359,98

Sumber: Survei Sosial Ekonomi Nasional Kor, Maret 2017
 Source: National Socio Economic Survey kor, March 2017

TABEL 10.3
TABLE

Pengeluaran Rata-rata Perkapita Sebulan Menurut Kelompok Bukan Makanan di Kabupaten Merangin (rupiah), 2017
Average Expenditure Per Capita Per Month by Non Food Group in Merangin Regency (rupiahs), 2017

Kelompok Bukan Makanan Non Food Group	Pengeluaran Rata-rata Perkapita Sebulan Average Expenditure Per Capita Per Month
(1)	(2)
Perumahan dan fasilitas rumah tangga/ <i>Housing and household facility</i>	211 948
Aneka barang dan jasa/ <i>Goods and services</i>	83 971
Pakaian, alas kaki, dan tutup kepala/ <i>Clothing, footwear, and headgear</i>	39 227
Barang tahan lama/ <i>Durable goods</i>	32 708
Pajak pungutan dan asuransi/ <i>Taxes and insurances</i>	17 370
Keperluan pesta dan upacara/ <i>Parties and ceremonies</i>	12 008
Jumlah/Total	397 231

Sumber: Survei Sosial Ekonomi Nasional Kor, Maret 2017
Source: National Socio Economic Survey kor, March 2017

BAB/Chapter 11

PRODUK DOMESTIK REGIONAL BRUTO

GROSS DOMESTIC REGIONAL PRODUCT

13 564 311,0

8 961 140,7

Produk
Domestik
Regional Bruto
Atas Dasar
Harga Berlaku
*Gross Regional
Domestic
Product at
Current Market
Prices*

Produk
Domestik
Regional Bruto
Atas Dasar
Harga Konstan
2010
*Gross Regional
Domestic
Product at 2010
Constant Market
Prices*

BAB 11
PRODUK DOMESTIK REGIONAL
BRUTO

Produk Domestik Regional Bruto (PDRB) pada tingkat regional (kabupaten) menggambarkan kemampuan suatu wilayah untuk menciptakan nilai tambah pada waktu tertentu.

Perkembangan PDRB baik Atas Dasar Harga Berlaku (ADHB) maupun Atas Dasar Harga Konstan (ADHK) di Tahun 2013 sampai dengan 2015 dapat dilihat pada Tabel 11.1 – 11.5.

Pertumbuhan ekonomi suatu daerah dapat dilihat dari pertumbuhan PDRB atas dasar harga konstan pada suatu tahun tertentu. Pertumbuhan ekonomi Kabupaten Merangin (berdasarkan harga konstan 2010) tahun 2015 adalah sebesar 5,48 persen.

CHAPTER 11
GROSS DOMESTIC REGIONAL
PRODUCT

The basic measure of the value added arising from economic activity is known as Gross Domestic Regional Product (GDRP) on the regional level (Regencies).

Trend in GDRP, both of current price and constant base year price at 2013 to 2015 can be seen in table 11.1 – 11.5.

A region economic growth can be seen in growth of GDRP valued at constant base year price at certain year. Economic growth of Merangin Regency (according to constant price, (2010 as base year) in 2015 was 5,48 percent.

GROSS DOMESTIC REGIONAL PRODUCT

Produk Domestik Regional Bruto Atas Dasar Harga Berlaku Menurut Lapangan Usaha di Kabupaten Merangin (juta rupiah), 2015-2017

Gross Regional Domestic Product at Current Market Prices by Industry in Merangin Regency (million rupiahs), 2015-2017

TABEL
TABLE 11.1

Lapangan Usaha Industry	2015	2016*	2017**
(1)	(2)	(3)	(4)
A. Pertanian, Kehutanan, dan Perikanan/Agriculture, Forestry and Fishing	5 086 148.27	5 847 282.18	6 575 540,8
1 Pertanian, Peternakan, Perburuandan Jasa Pertanian/Agriculture, Livestock, Hunting and Agriculture Services	4 894 767.26	5 636 327.63	6 351 379,2
a. Tanaman Pangan/Food Crops	382 730.17	433 879.06	459 137,3
b. Tanaman Hortikultura/Horticultural Crops	475 003.59	555 968.43	607 297,2
c. Tanaman Perkebunan/Plantation Crops	3 884 562.67	4 479 514.74	5 103 788,0
d. Peternakan/Livestock	134 181.66	145 807.55	158 108,4
e. Jasa Pertanian dan Perburuan/Agriculture Services and Hunting	18 289.16	21 157.85	23 048,3
2 Kehutanan dan Penebangan Kayu/Forestry and Logging	137 373.83	152 454.59	161 063,1
3 Perikanan/Fishery	54 007.19	58 499.96	63 098,6
B. Pertambangan dan Penggalian/Mining and Quarrying	265 716.95	295 853.60	330 435,1
C. Industri Pengolahan/Manufacturing	787 519.61	873 205.54	964 843,5
D. Pengadaan Listrik dan Gas/Electricity and Gas	6 778.07	8 566.70	9 332,1
E. Pengadaan Air, Pengelolaan Sampah, Limbah dan Daur Ulang/Water supply, Sewerage, Waste Management and Remediation Activities	20 211.68	22 526.03	24 454,8
F. Konstruksi/Construction	773 591.05	846 609.72	917 029,4

LanjutanTabel/Continued Table 11.1

Lapangan Usaha <i>Industry</i>		2015	2016	2017
(1)		(2)	(3)	(4)
G.	Perdagangan Besar dan Eceran; Reparasi Mobil dan Sepeda Motor <i>Wholesale and Retail Trade; Repair of Motor Vehicles and Motorcycles</i>	1 212 380.27	1 484 340.91	1 707 804,7
H.	Transportasi dan Pergudangan <i>Transportation and Storage</i>	202 331.34	222 487.30	242 826,4
I.	Penyediaan Akomodasi dan Makan Minum/Accommodation and Food Service Activities	225 527.35	258 933.89	292 832,9
J.	Informasi dan Komunikasi <i>Information and Communication</i>	428 139.66	508 417.49	591 269,7
K.	Jasa Keuangan dan Asuransi <i>Financial and Insurance Activities</i>	170 857.89	187 601.58	208 930,1
L.	Real Estat/Real Estate Activities	244 978.42	268 609.14	288 960,4
M,N.	Jasa Perusahaan <i>Business Activities</i>	14 059.53	16 069.27	18 006,4
O.	Administrasi Pemerintahan, Pertahanan dan Jaminan Sosial Wajib/Public Administration and Defence; Compulsory Social Security	507 062.26	567 859.76	604 363,5
P.	Jasa Pendidikan/Education	374 178.35	417 526.92	448 081,1
Q.	Jasa Kesehatan dan Kegiatan Sosial/Human Health and Social Work Activities	137 422.64	156 053.83	171 202,3
R,S, T,U.	JasaLainnya/Other Services Activities	131 920.16	148 035.25	168 397,9
Produk Domestik Regional Bruto Gross Regional Domestic Bruto		10 588 823.50	12 129 979.11	13 564 311,0

*) : Angka sementara / Preliminary figures

**) : Angka sangat sementara / Very preliminary figures

Sumber: BPS KabupatenMerangin
Source: Statistics of Merangin Regency

GROSS DOMESTIC REGIONAL PRODUCT

Produk Domestik Regional Bruto Atas Dasar Harga Konstan
2010 Menurut Lapangan Usaha di Kabupaten Merangin (juta
rupiah), 2015-2017

TABEL
TABLE

11.2

Gross Regional Domestic Product at 2010 Constant Market
Prices by Industry in Merangin Regency (million rupiahs),
2015-2017

Lapangan Usaha Industry	2015	2016*	2017**
(1)	(2)	(3)	(4)
A. Pertanian, Kehutanan, dan Perikanan <i>Agriculture, Forestry and Fishing</i>	3 956 445.79	4 189 648.15	4 399 223,5
1 Pertanian, Peternakan, Perburuan dan Jasa Pertanian/ <i>Agriculture, Livestock, Hunting and Agriculture Services</i>	3 813 281.55	4 041 049.00	4 243 927,9
a. Tanaman Pangan/ <i>Food Crops</i>	258 672.71	280 372.50	292 050,1
b. Tanaman Hortikultura/ <i>Horticultural Crops</i>	319 387.02	344 384.31	370 644,5
c. Tanaman Perkebunan / <i>Plantation Crops</i>	3 118 239.17	3 294 813.57	3 452 476,5
d. Peternakan/ <i>Livestock</i>	103 830.31	107 739.34	114 409,9
e. Jasa Pertanian dan Perburuan/ <i>Agriculture Services and Hunting</i>	13 152.33	13 739.29	14 346,9
2 Kehutanan dan Penebangan Kayu/ <i>Forestry and Logging</i>	107 415.47	111 677.10	117 034,0
3 Perikanan/ <i>Fishery</i>	35 748.77	36 922.05	38 261,7
B. Pertambangan dan Penggalian <i>Mining and Quarrying</i>	186 698.34	195 004.34	204 127,5
C. Industri Pengolahan <i>Manufacturing</i>	622 827.22	660 311.92	695 164,1
D. Pengadaan Listrik dan Gas <i>Electricity and Gas</i>	5 034.66	5 492.42	5 231,2
E. Pengadaan Air, Pengelolaan Sampah, Limbah dan Daur Ulang <i>Water supply, Sewerage, Waste Management and Remediation Activities</i>	14 807.42	15 601.09	16 250,1
F. Konstruksi <i>Construction</i>	582 436.93	615 822.11	649 737,4

Lanjutan Tabel/Continued Table 11.2

Lapangan Usaha/Industry		2015	2016*	2017**
(1)		(2)	(3)	(4)
G.	Perdagangan Besar dan Eceran; Reparasi Mobil dan Sepeda Motor/Wholesale and Retail Trade; Repair of Motor Vehicles and Motorcycles	838 942.82	908 702.38	986 259,5
H.	Transportasi dan Pergudangan/Transportation and Storage	154 865.76	162 483.21	173 166,9
I.	Penyediaan Akomodasi dan Makan Minum/Accommodation and Food Service Activities	154 651.27	168 443.59	183 254,0
J.	Informasi dan Komunikasi/Information and Communication	338 902.63	368 039.06	400 516,0
K.	Jasa Keuangan dan Asuransi/Financial and Insurance Activities	124 970.11	131 551.25	140 516,5
L.	Real Estat/Real Estate Activities	184 787.85	188 643.84	195 730,8
M,N.	Jasa Perusahaan/Business Activities	11 113.84	11 737.81	12 434,0
O.	Administrasi Pemerintahan, Pertahanan dan Jaminan Sosial Wajib/Public Administration and Defence; Compulsory Social Security	297 555.00	314 967.13	325 230,4
P.	Jasa Pendidikan/Education	297 172.44	314 843.42	320 585,6
Q.	Jasa Kesehatan dan Kegiatan Sosial/Human Health and Social Work Activities	106 954.31	115 004.73	120 585,6
R,S, T,U.	Jasa Lainnya/Other Services Activities	114 834.71	123 403.45	133 209,3
Produk Domestik Regional Bruto/ Gross Regional Domestic Bruto		7 993 001.11	8 489 699.92	8 961 140,7

*) : Angka sementara / Preliminary figures

**) : Angka sangat sementara / Very preliminary figures

Sumber: BPS Kabupaten Merangin
Source: Statistics of Merangin Regency

GROSS DOMESTIC REGIONAL PRODUCT

Distribusi Persentase Produk Domestik Regional Bruto Atas Dasar Harga Berlaku Menurut Lapangan Usaha di Kabupaten Merangin (persen), 2015-2017

TABEL
TABLE 11.3

Percentage Distribution of Gross Regional Domestic Product at Current Market Prices by Industry in Merangin Regency (percent), 2015-2017

Lapangan Usaha	Industry	2015	2016*	2017**
(1)		(2)	(3)	(4)
A.	Pertanian, Kehutanan, dan Perikanan/Agriculture, Forestry and Fishing	48,03	48.21	48,48
1	Pertanian, Peternakan, Perburuan dan Jasa Pertanian/Agriculture, Livestock, Hunting and Agriculture Services	46,23	46,47	46,82
a.	Tanaman Pangan/Food Crops	3,61	3,58	3,38
b.	Tanaman Hortikultura Semusim/Seasonal Horticultural	2,07	2,12	2,07
c.	Perkebunan Semusim/ Seasonal Plantation	0,00	0,00	0,00
d.	Tanaman Hortikultura Tahunan dan Lainnya	2,46	2,46	2,41
e.	Perkebunan Tahunan/Annual Plantation	36,69	36,93	0,00
f.	Peternakan/Livestock	1,27	1,20	1,17
g.	Jasa Pertanian dan Perburuan/Agriculture Services and Hunting	0,17	0,17	0,17
2	Kehutanan dan Penebangan Kayu/Forestry and Logging	1,30	1,26	1,19
3	Perikanan/Fishery	0,51	0,48	0,47
B.	Pertambangan dan Penggalian/Mining and Quarrying	2.51	2,44	2,44
C.	Industri Pengolahan/Manufacturing	7,44	7,20	7,11
D.	Pengadaan Listrik dan Gas/Electricity and Gas	0,06	0,07	0,07
E.	Pengadaan Air, Pengelolaan Sampah, Limbah dan Daur Ulang/Water supply, Sewerage, Waste Management and Remediation Activities	0,19	0,19	0,18
F.	Konstruksi/Construction	7,31	6,98	6,76

Lanjutan Tabel/Continued Table 11.3

Lapangan Usaha	Industry	2015	2016*	2017**
(1)		(2)	(3)	(4)
G.	Perdagangan Besar dan Eceran; Reparasi Mobil dan Sepeda Motor/Wholesale and Retail Trade; Repair of Motor Vehicles and Motorcycles	11,45	12,24	12,59
H.	Transportasi dan Pergudangan/Transportation and Storage	1,91	1,83	1,79
I.	Penyediaan Akomodasi dan Makan Minum/Accommodation and Food Service Activities	2,13	2,13	2,16
J.	Informasi dan Komunikasi/Information and Communication	4,04	4,19	4,36
K.	Jasa Keuangan dan Asuransi/Financial and Insurance Activities	1,61	1,55	1,54
L.	Real Estat/Real Estate Activities	2,31	2,21	2,13
M,N.	Jasa Perusahaan Business Activities	0,13	0,13	0,13
O.	Administrasi Pemerintahan, Pertahanan dan Jaminan Sosial Wajib/Public Administration and Defence; Compulsory Social Security	4,79	4,68	4,46
P.	Jasa Pendidikan/Education	3,53	3,44	3,30
Q.	Jasa Kesehatan dan Kegiatan Sosial/Human Health and Social Work Activities	1,30	1,29	1,26
R,S,T,U.	Jasa Lainnya/Other Services Activities	1,25	1,22	1,24
Produk Domestik Regional Bruto Gross Regional Domestic Bruto		100,00	100,00	100,00

*) : Angka sementara / Preliminary figures

**) : Angka sangat sementara / Very preliminary figures

Sumber: BPS Kabupaten Merangin
Source: Statistics of Merangin Regency

GROSS DOMESTIC REGIONAL PRODUCT

Indeks Implisit Produk Domestik Regional Bruto Atas Dasar Harga Konstan 2010 Menurut Lapangan Usaha di Kabupaten Merangin (persen), 2015-2017
Implicit Index of Gross Regional Domestic Product at Current Market Prices by Industry in Merangin Regency (percent), 2015-2017

TABEL 11.4
 TABLE

Lapangan Usaha Industry		2015	2016*	2017**
(1)		(2)	(3)	(4)
A.	Pertanian, Kehutanan, dan Perikanan <i>Agriculture, Forestry and Fishing</i>	128,55	139,56	149,47
1	Pertanian, Peternakan, Perburuan dan Jasa Pertanian/ <i>Agriculture, Livestock, Hunting and Agriculture Services</i>	128,35	139,47	149,66
	a. Tanaman Pangan/ <i>Food Crops</i>	147,96	154,75	157,21
	b. Tanaman Hortikultura Semusim/ <i>Seasonal Horticultural</i>	164,12	162,87	180,21
	c. Perkebunan Semusim/ <i>Seasonal Plantation</i>	150,62	162,87	161,83
	d. Tanaman Hortikultura Tahunan dan Lainnya	137,61	148,91	151,99
	e. Perkebunan Tahunan/ <i>Annual Plantation</i>	124,56	135,94	147,83
	f. Peternakan/ <i>Livestock</i>	129,23	135,33	138,19
	g. Jasa Pertanian dan Perburuan/ <i>Agriculture Services and Hunting</i>	139,06	154,00	160,65
2	Kehutanan dan Penebangan Kayu/ <i>Forestry and Logging</i>	127,89	136,51	137,62
3	Perikanan/ <i>Fishery</i>	151,07	158,44	164,91
B.	Pertambangan dan Penggalian <i>Mining and Quarrying</i>	142,32	151,72	161,88
C.	Industri Pengolahan <i>Manufacturing</i>	126,44	132,24	138,79
D.	Pengadaan Listrik dan Gas <i>Electricity and Gas</i>	134,66	156,02	178,39
E.	Pengadaan Air, Pengelolaan Sampah, Limbah dan Daur Ulang <i>Water supply, Sewerage, Waste Management and Remediation Activities</i>	136,50	144,39	150,49
F.	Konstruksi <i>Construction</i>	132,82	137,48	141,14

Lanjutan Tabel/Continued Table 11.4

Lapangan Usaha/Industry	2015	2016*	2017**
(1)	(2)	(3)	(4)
G. Perdagangan Besar dan Eceran; Reparasi Mobil dan Sepeda Motor/Wholesale and Retail Trade; Repair of Motor Vehicles and Motorcycles	144,51	163,35	173,16
H. Transportasi dan Pergudangan/Transportation and Storage	130,65	136,93	140,23
I. Penyediaan Akomodasi dan Makanan dan Minum/Accommodation and Food Service Activities	145,83	153,72	159,80
J. Informasi dan Komunikasi/Information and Communication	126,33	138,14	147,80
K. Jasa Keuangan dan Asuransi/Financial and Insurance Activities	136,72	142,61	148,69
L. Real Estat/Real Estate Activities	132,57	142,39	147,63
M,N. Jasa Perusahaan/Business Activities	126,50	136,90	144,82
O. Administrasi Pemerintahan, Pertahanan dan Jaminan Sosial Wajib/Public Administration and Defence; Compulsory Social Security	170,41	180,29	185,83
P. Jasa Pendidikan/Education	125,91	132,61	139,60
Q. Jasa Kesehatan dan Kegiatan Sosial/Human Health and Social Work Activities	128,49	135,69	141,98
R,S, T,U. Jasa Lainnya/Other Services Activities	114,88	119,96	126,42
Produk Domestik Regional Bruto Gross Regional Domestic Bruto	132,47	142,87	151,37

*) : Angka sementara / Preliminary figures

**) : Angka sangat sementara / Very preliminary figures

Sumber: BPS Kabupaten Merangin

Source: Statistics of Merangin Regency

GROSS DOMESTIC REGIONAL PRODUCT

Laju Pertumbuhan Produk Domestik Regional Bruto Atas Dasar Harga Konstan 2010 Menurut Lapangan Usaha di Kabupaten Merangin (persen), 2015-2017

TABEL
TABLE 11.5

Growth Rate of Gross Regional Domestic Product at 2010 Constant Market Prices by Industry in Merangin Regency (percent), 2015-2017

Lapangan Usaha Industry		2015	2016*	2017**
(1)		(2)	(3)	(4)
A.	Pertanian, Kehutanan, dan Perikanan/Agriculture, Forestry and Fishing	4,53	5,89	5,00
1	Pertanian, Peternakan, Perburuan dan Jasa Pertanian/Agriculture, Livestock, Hunting and Agriculture Services	4,51	5,97	5,01
	a. Tanaman Pangan/Food Crops	1,46	8,39	4,17
	b. Tanaman Hortikultura/Horticultural Crops	0,29	7,83	8,39
	c. Tanaman Perkebunan/Plantation Crops	5,31	5,66	4,78
	d. Peternakan/Livestock	2,79	3,76	6,19
	e. Jasa Pertanian dan Perburuan/ Agriculture Services and Hunting	-0,54	4,46	4,42
2	Kehutanan dan Penebangan Kayu/Forestry and Logging	5,97	3,97	4,80
3	Perikanan/Fishery	1,80	3,28	3,63
B.	Pertambangan dan Penggalian/Mining and Quarrying	6,37	4,45	4,68
C.	Industri Pengolahan/Manufacturing	5,60	6,02	5,28
D.	Pengadaan Listrik dan Gas/Electricity and Gas	8,87	9,09	7,50
E.	Pengadaan Air, Pengelolaan Sampah, Limbah dan Daur Ulang/Water supply, Sewerage, Waste Management and Remediation Activities	5,69	5,36	4,16
F.	Konstruksi/Construction	6,76	5,73	5,51

Lanjutan Tabel/Continued Table 11.5

Lapangan Usaha/ <i>Industry</i>	2015	2016*	2017**
(1)	(2)	(3)	(4)
G. Perdagangan Besar dan Eceran; Reparasi Mobil dan Sepeda Motor / <i>Wholesale and Retail Trade; Repair of Motor Vehicles and Motorcycles</i>	7,71	8,32	8,53
H. Transportasi dan Pergudangan / <i>Transportation and Storage</i>	8,79	4,92	6,58
I. Penyediaan Akomodasi dan Makanan dan Minum / <i>Accommodation and Food Service Activities</i>	8,77	8,92	8,79
J. Informasi dan Komunikasi / <i>Information and Communication</i>	8,03	8,60	8,70
K. Jasa Keuangan dan Asuransi / <i>Financial and Insurance Activities</i>	3,21	5,27	6,82
L. Real Estat / <i>Real Estate Activities</i>	1,90	2,09	3,25
M,N. Jasa Perusahaan / <i>Business Activities</i>	3,14	5,61	5,93
O. Administrasi Pemerintahan, Pertahanan dan Jaminan Sosial Wajib / <i>Public Administration and Defence; Compulsory Social Security</i>	5,76	5,85	3,26
P. Jasa Pendidikan / <i>Education</i>	2,53	5,95	1,95
Q. Jasa Kesehatan dan Kegiatan Sosial / <i>Human Health and Social Work Activities</i>	4,81	7,53	4,85
R,S, T,U. Jasa Lainnya / <i>Other Services Activities</i>	8,87	7,46	7,95
Produk Domestik Regional Bruto Gross Regional Domestic Bruto	5,40	6,21	5,55

*) : Angka sementara / *Preliminary figures*

**) : Angka sangat sementara / *Very preliminary figures*

Sumber: BPS Kabupaten Merangin


Source: *Statistics of Merangin Regency*

KEMISKINAN

Poverty

BAB 12 Chapter

Pemutakhiran Basis Data Terpadu 2015 menghasilkan basis data terpadu tentang rumah tangga dan individu menurut status kesejahteraannya



Integrated Database Updating 2015 generates an integrated database of households and individuals according to their welfare status



23143



Rumah tangga/individu dengan tingkat kesejahteraan 40 persen terendah hasil PBDT 2015

Households/individu welfare status up to 40 percent the lowest of PBDT 2015

BAB 12 KEMISKINAN

CHAPTER 12 POVERTY

12.1 Pemutakhiran Basis Data Terpadu 2015

Pemutakhiran Basis Data Terpadu 2015 menghasilkan basis data terpadu tentang rumah tangga dan individu menurut status kesejahteraannya. Rumah tangga/individu dengan tingkat kesejahteraan 40 persen terendah hasil PBDT 2015 dibagi menjadi empat kelompok yaitu:

- Kelompok 1 : rumah tangga/individu dengan kondisi kesejahteraan sampai dengan 10 persen terendah di Indonesia
- Kelompok 2 : rumah tangga/individu dengan kondisi kesejahteraan sampai dengan 20 persen terendah di Indonesia
- kelompok 3 : rumah tangga/individu sampai dengan 30 persen terendah di Indonesia
- kelompok 4 : rumah tangga/individu dengan kondisi kesejahteraan sampai dengan 40 persen terendah di Indonesia

Di Kabupaten Merangin jumlah rumah tangga/individu dengan tingkat kesejahteraan 40 persen terendah hasil PBDT2015 adalah 23.143 rumah

12.2 KEMISKINAN

Kemiskinan dipandang sebagai ketidakmampuan dari sisi ekonomi untuk memenuhi kebutuhan dasar makanan dan bukan makanan yang diukur dari sisi pengeluaran. Jadi penduduk miskin adalah penduduk yang memiliki rata-rata pengeluaran perkapita per bulan di bawah garis kemiskinan.

12.1 *Integrated Database Updating 2015*

Integrated Database Updating 2015 generates an integrated database of households and individuals according to their welfare status. Households/individu welfare status up to 40 percent the lowest of PBDT 2015 divided into four groups:

- *1st group: house hold/individual welfare conditions up to 10 percent the lowest in Indonesia*
- *2nd group: house hold/individual with the welfare conditions up to 20 percent the lowest in Indonesia.*
- *3rd group: household/individual with the welfare conditions up to 30 percent the lowest in Indonesia.*
- *4th group: household/individual with the welfare conditions up to 40 percent the lowest in Indonesia.*

Number of house holds/individual welfare status up to 40 percent the lowest of PBDT2015 in Merangin Regency are 23.143 house holds.

12.2 *POVERTY*

Poverty is seen as the inability of the economy to meet the basic needs of food and non food as measured from the expenditure side. So poor are the people who have an average per capita monthly expenditure below the poverty line.

POVERTY

Banyaknya Rumahtangga menurut Kelompok Status Kesejahteraan dan Kecamatan di Kabupaten Merangin, 2015

TABEL
TABLE : 12.1.1

Number of households by Group of Welfare Status and District in Merangin Regency, 2015

Kecamatan <i>District</i>	Jumlah Individu <i>Number of Individuals</i>			
	Kelompok 1 <i>1st Group</i>	Kelompok 2 <i>2nd Group</i>	Kelompok 3 <i>3rd Group</i>	Kelompok 4 <i>4th Group</i>
(1)	(2)	(3)	(4)	(5)
1. Jangkat	122	498	790	800
2. Sungai Tenang	225	743	967	972
3. Muara Siau	473	1 197	1 506	1 518
4. Lembah Masurai	411	1 259	1 629	1 632
5. Tiang Pumpung	56	216	374	378
6. Pamenang	373	1 094	1 721	1 760
7. Pamenang Barat	176	787	1 399	1 462
8. Renah Pamenang	57	345	604	623
9. Pamenang Selatan	104	328	422	427
10. Bangko	253	895	1 426	1 470
11. Bangko Barat	78	382	622	648
12. Batang Mesumai	193	655	991	1 026
13. Nalo Tantan	179	505	682	691
14. Sungai Manau	229	546	776	796
15. Renah Pembarap	255	673	854	867
16. Pangkalan Jambu	38	195	373	393
17. Tabir	599	1 335	1 687	1 708
18. Tabir Ulu	290	656	823	834
19. Tabir Selatan	119	574	970	1 003
20. Tabir Ilir	166	558	969	1 031
21. Tabir Timur	117	357	513	521
22. Tabir Lintas	87	241	301	304
23. Margo Tabir	202	539	670	674
24. Tabir Barat	481	1 249	1 586	1 605
MERANGIN 2015	5 283	15 827	22 655	23 143

Sumber : Pemutakhiran Basis Data Terpadu 2015

Source: Integrated Database Updating 2015

TABEL
TABLE

: 12.1.2 Banyaknya Penduduk Miskin di Kabupaten Merangin, 2009-2017
Number of Poor Population in Merangin Regency, 2009-2017

Tahun Year	Garis Kemiskinan <i>Poverty Line</i> (Rp/Kapita/bulan)	Jumlah Penduduk Miskin <i>Number of Poor Population</i> (000)	Persentase Penduduk Miskin <i>Percentage of Poor Population</i> (persen)
(1)	(2)	(3)	(4)
2009	208 179	25,50	8,65
2010	238 571	27,30	8,07
2011	250 873	28,40	7,68
2012	263 934	28,20	8,09
2013	284 393	33,13	8,23
2014	296 348	33,90	9,37
2015	310 997	35,77	9,80
2016	325 181	36,89	9,95
2017	347 523	35,48	9,43

Sumber : Badan Pusat Statistik
Source : *Statistics of Indonesia*

DATA

MENCERDASKAN BANGSA

— *Enlighten The Nation* —



**BADAN PUSAT STATISTIK
KABUPATEN MERANGIN**
BPS-Statistics of Merangin Regency
Jl. P. Tumenggung, Bangko, Merangin 37311
Telp. (0746) 21088
Homepage: <http://meranginkab.bps.go.id> Email: bps1502@bps.go.id

ISBN 978-602-326-107-1

