

KABUPATEN **KERINCI** DALAM ANGKA

Kerinci Regency in Figures

2018



http



KABUPATEN **KERINCI**

DALAM ANGKA

Kerinci Regency in Figures

2018



kerincikab.bps.go.id

Kabupaten Kerinci Dalam Angka

Kerinci Regency in Figures

2018

ISSN: 0215-241X

No. Publikasi/*Publication Number*: 15010.1803

Katalog/*Catalog*: 1102001.1501

Ukuran Buku/*Book Size*: 14,8 cm x 21 cm

Jumlah Halaman/*Number of Pages*: xxviii+ 236 halaman /*pages*

Naskah/*Manuscript*:

Badan Pusat Statistik Kabupaten Kerinci

BPS-Statistics of Kerinci Regency

Gambar Kover oleh/*Cover Designed by*:

Badan Pusat Statistik Kabupaten Kerinci

BPS-Statistics of Kerinci Regency

Ilustrasi Kover/*Cover Illustration*:

Panorama Bukit Tengah/*Bukit Tengah Panorama*

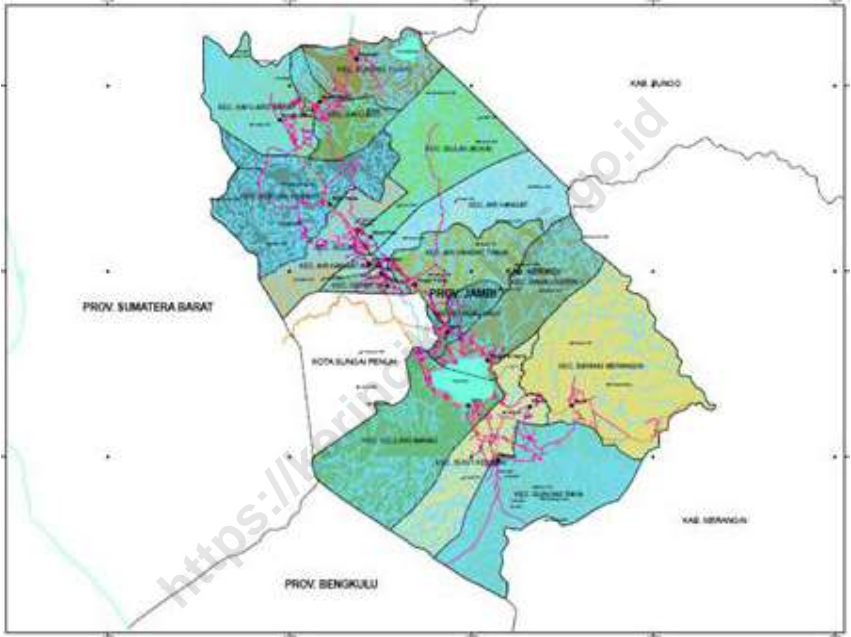
Diterbitkan oleh/*Published by*:

© BPS Kabupaten Kerinci/*BPS-Statistics of Kerinci Regency*

Dilarang mengumumkan, mendistribusikan, mengomunikasikan, dan/atau menggandakan sebagian atau seluruh isi buku ini untuk tujuan komersial tanpa izin tertulis dari Badan Pusat Statistik

Prohibited to announce, distribute, communicate, and/or copy part or all of this book for commercial purpose without permission from BPS-Statistics Indonesia

PETA WILAYAH KABUPATEN KERINCI
MAP OF KERINCI REGENCY



KEPALA BPS KABUPATEN KERINCI
CHIEF STATISTICIAN OF KERINCI REGENCY



Refia Hendrita, S.P, M.A.P



KATA PENGANTAR

Kabupaten Kerinci Dalam Angka 2018 merupakan publikasi tahunan yang diterbitkan oleh BPS Kabupaten Kerinci. Publikasi ini disusun dari data sekunder yang dihimpun dari Dinas Instansi/Lembaga yang ada di Kabupaten Kerinci dan BPS Kab. Kerinci. Diharapkan publikasi ini dapat memenuhi harapan pihak pemakai data, khususnya para perencana guna melengkapi penyusunan rencana pembangunan di Kabupaten Kerinci.

Publikasi ini dapat terwujud berkat kerja sama dan bantuan dari berbagai pihak baik instansi pemerintah maupun swasta. Kepada semua pihak yang telah memberikan bantuan disampaikan penghargaan dan terima kasih yang sebesar – besarnya.

Walaupun publikasi ini telah disiapkan sebaik-baiknya, namun disadari masih ada kekurangan dan kesalahan yang terjadi. Untuk perbaikan publikasi ini, tanggapan dan saran yang bersifat konstruktif dari para pemakai sangat diharapkan.

Kerinci, Juni 2018

Kepala BPS

Kabupaten Kerinci

Refia Hendrita, S.P., M.A.P



PREFACE

Kerinci Regency in Figures 2018 is an annual publication written by BPS Regency of Kerinci. This publication was arranged from secondary data of Regional Office in Kerinci Regency. This publication might answer the the user's hope, especially for the planner, help to equip compilation of development plan in this regency.

This comprehensive publication has been made with the assistance and contribution from several governmental institutions and private organizations. To all parties who have been involved in this publication, we would like to express our sincerest appreciation and gratitude.

Comments and constructive suggestions for the improvement of this publication are always welcome.

*Kerinci, June 2018
Chief Statistician of
Kerinci Regency*

Refia Hendrita, S.P., M.A.P

DAFTAR ISI/CONTENTS

	halaman <i>page</i>
Peta Wilayah Kabupaten Kerinci.....	iii
<i>Map Of Kerinci Regency</i>	iii
Kepala BPS Kabupaten Kerinci	v
<i>Chief Statistician Of Kerinci Regency</i>	v
Kata Pengantar	vii
<i>Preface</i>	viii
Daftar Isi/ <i>Contents</i>	ix
Daftar Tabel/ <i>List Of Tables</i>	xii
Daftar Gambar/ <i>List Of Figures</i>	xxvii
Penjelasan Umum/ <i>Explanatory Notes</i>	xxvii
1 Geografi dan Iklim.....	1
<i>Geography and Climate</i>	1
1.1 Geografi/ <i>Geography</i>	5
1.2 Iklim/ <i>Climate</i>	12
2 Pemerintahan	15
<i>Government</i>	15
2.1 Wilayah Administratif/ <i>Administrative Area</i>	21
2.2 Dewan Perwakilan Rakyat Daerah/ <i>The Regional House of Representative</i>	24
2.3 Pegawai Negeri Sipil/ <i>Civil Servants</i>	36
3 Kependudukan dan Ketenagakerjaan	43
<i>Population and Employment</i>	43
3.1 Kependudukan/ <i>Population</i>	53
3.2 Ketenagakerjaan/ <i>Employment</i>	58

4	Sosial.....	61
	<i>Social</i>	61
4.1	Pendidikan/ <i>Education</i>	67
4.2	Olahraga/ <i>Sport</i>	72
4.3	Kesehatan/ <i>Health</i>	77
4.4	Agama/ <i>Religion</i>	90
4.5	Hukum/ <i>Law</i>	99
4.6	Administrasi/ <i>Administration</i>	112
4.7	Penelitian/ <i>Research</i>	118
4.8	Keluarga Berencana/ <i>Birth Control</i>	120
5	Pertanian	127
	<i>Agriculture</i>	127
5.1	Tanaman Pangan/ <i>Food Crops</i>	135
5.2	Hortikultura/ <i>Horticulture</i>	138
5.3	Perkebunan/ <i>Estate Crops</i>	142
5.4	Perikanan/ <i>Fishery</i>	145
5.5	Kehutanan/ <i>Forestry</i>	149
6	Industri dan Energi	151
	<i>Industry and Energy</i>	151
6.1	Industri/ <i>Industry</i>	157
6.2	Energi/ <i>Energy</i>	159
7	Koperasi.....	163
	<i>Cooperation</i>	163
8	Hotel dan Pariwisata.....	173
	<i>Hotel and Tourism</i>	173
9	Transportasi dan Komunikasi	183
	<i>Transportation and Communication</i>	183
10	Keuangan Daerah dan Harga	195
	<i>Local Finance and Price</i>	195
10.1	Keuangan Daerah/ <i>Local Finance</i>	199
10.2	Harga/ <i>Price</i>	204

11	Pengeluaran Penduduk	205
	<i>Population Expenditure</i>	205
12	PDRB	213
	<i>GDRP</i>	213
13	Perbandingan Antar Kabupaten/Kota	231
	<i>Regency/Municipal Comparison</i>	231

<https://kerincikab.bps.go.id>

DAFTAR TABEL/*LIST OF TABLES*

	halaman <i>page</i>
1	GEOGRAFI DAN IKLIM/<i>GEOGRAPHY AND CLIMATE</i> 1
1.1	GEOGRAFI/<i>GEOGRAPHY</i> 5
1.1.1	Luas Wilayah Menurut Kecamatan di Kabupaten Kerinci, <i>2017/Total Area by Subdistrict in Kerinci Regency 2017</i> 5
1.1.2	Jarak dari Ibukota Kecamatan ke Ibukota Kabupaten di Kabupaten Kerinci (km), <i>2017/Distance between Subdistrict Capital in Kerinci Regency, 2017</i> 6
1.1.3	Luas Wilayah TNKS dan Lahan Budidaya Menurut Kecamatan di Kabupaten Kerinci, <i>2017/TNKS Area and Cultivation Area by Subdistrict in Kerinci Regency 2017</i> 7
1.1.4	Batas – Batas Wilayah Kecamatan di Kabupaten Kerinci/ <i>The Subdistrict Borders of Kerinci Regency</i> 8
1.2	IKLIM/<i>CLIMATE</i> 12
1.2.1	Rata-rata Suhu dan Kelembaban Udara Menurut Bulan di Kabupaten Kerinci, <i>2017/Average Temperature and Humidity by Month in Kerinci Regency, 2017</i> 12
1.2.2	Rata-rata Tekanan Udara, Kecepatan Angin dan Penyinaran Matahari Menurut Bulan di Kabupaten Kerinci, <i>2017/Average Atmospheric Pressure, Wind Velocity and Duration of Sunshine by Month in Kerinci Regency, 2017</i> 13
1.2.3	Rata-rata Tekanan Udara, Kecepatan Angin dan Penyinaran Matahari Menurut Bulan di Kabupaten Kerinci, <i>2017/Average Atmospheric Pressure, Wind Velocity and Duration of Sunshine by Month in Kerinci Regency, 2017</i> 14
2	PEMERINTAHAN/<i>GOVERNMENT</i> 15
2.1	WILAYAH ADMINISTRATIF/<i>ADMINISTRATIVE AREA</i> 21
2.1.1	Jumlah Desa/Kelurahan Menurut Kecamatan di Kabupaten Kerinci , <i>2016/Number of Village by Subdistrict in Kerinci Regency, 2017</i> 21

2.1.2	Nama – Nama Bupati di Kabupaten Kerinci / <i>Names of Regent in Kerinci Regency</i>	22
2.1.3	Nama – Nama Camat di Kabupaten Kerinci / <i>Names of Subdistrict in Kerinci Regency</i>	23
2.2	DEWAN PERWAKILAN RAKYAT DAERAH/THE REGIONAL HOUSE OF REPRESENTATIVE	24
2.2.1	Jumlah Anggota Dewan Perwakilan Rakyat Daerah Menurut Partai Politik dan Jenis Kelamin di Kabupaten Kerinci, 2017/ <i>Number of Members of The Regional House Representative by Political Parties and Sex in Kerinci Regency, 2017</i>	24
2.2.2	Daftar Nama Anggota Dewan Perwakilan Rakyat Daerah Kabupaten Kerinci,2017/ <i>List of Parliament Members in Kerinci Regency, 2017</i>	25
2.2.3	Susunan Anggota Dewan Perwakilan Rakyat Daerah Kabupaten Kerinci dalam Komisi, 2017/ <i>Formations of Kerinci Regency Parliament Members in Commisions, 2017</i>	27
2.2.4	Susunan Anggota Dewan Perwakilan Rakyat Daerah Kabupaten Kerinci dalam Badan, 2017/ <i>Formations of Kerinci Regency Parliament Members by Body, 2017</i>	30
2.2.5	Daftar Anggota Dewwn Perwakilan Rakyat Daerah Kabupaten Kerinci Menurut Fraksi Periode 2015 - 2019/ <i>List of Parliament Member of Kerinci Regency by Faction Period 2015 - 2019</i>	32
2.2.6	Jumlah Kegiatan Rapat dan Kunjungan Kerja DPRD Kabupaten Kerinci, 2017/ <i>Number of Parliament Meeting and Working Visit of Kerinci Regency, 2017</i>	34
2.2.7	Banyaknya Keputusan DPRD Kabupaten Kerinci, 2017/ <i>Number of Parliament Decision in Kerinci Regency, 2017</i>	35
2.3	PEGAWAI NEGERI SIPIL/CIVIL SERVANTS	36
2.3.1	Jumlah Pegawai Negeri Sipil Menurut Dinas/Instansi Pemerintah dan Jenis Kelamin di Kabupaten Kerinci, 2017/ <i>Number of Civil Servants by Institution/Office and Sex in Kerinci Regency, 2017</i>	38
2.3.2	Jumlah Pegawai Negeri Sipil Menurut Pendidikan Tertinggi yang Ditamatkan dan Jenis Kelamin di Kabupaten Kerinci, 2017/ <i>Number</i>	

	<i>of Civil Servants by Educational Attainment and Sex in Kerinci Regency, 2017</i>	40
2.3.3	Jumlah Pegawai Negeri Sipil Menurut Golongan Kepangkatan dan Jenis Kelamin di Kabupaten Kerinci, 2017/ <i>Number of Civil Servants by Hierarchy and Sex in Kerinci Regency, 2017</i>	41
3	KEPENDUDUKAN DAN KETENAGAKERJAAN/POPULATION AND EMPLOYMENT	43
3.1	KEPENDUDUKAN/POPULATION	53
3.1.1	Jumlah Penduduk dan Laju Pertumbuhan Penduduk Menurut Kecamatan di Kabupaten Kerinci, 2010, 2015, dan 2017/ <i>Population and Population Growth Rate by Subdistrict in Kerinci Regency, 2010, 2015, and 2017</i>	53
3.1.2	Jumlah Penduduk dan Rasio Jenis Kelamin Menurut Kecamatan di Kabupaten Kerinci, 2017 / <i>Population and Sex Ratio by Subdistrict in Kerinci Regency, 2017</i>	55
3.1.3	Distribusi dan Kepadatan Penduduk Menurut Kecamatan di Kabupaten Kerinci, 2017 / <i>Population Distribution and Density by Subdistrict in Kerinci Regency, 2017</i>	55
3.1.4	Jumlah Penduduk Menurut Kelompok Umur dan Jenis Kelamin di Kabupaten Kerinci, 2017 / <i>Population by Age Group and Sex in Kerinci Regency, 2017</i>	55
3.1.5	Jumlah Penduduk, Rumah Tangga, Rata-rata Anggota Rumah Tangga Menurut Kecamatan di Kabupaten Kerinci, 2017 / <i>Number of Population, Households, and Average Households Member by Subdistrict in Kerinci Regency, 2017</i>	55
3.2	KETENAGAKERJAAN/EMPLOYMENT	58
3.2.1	Persentase Penduduk Berumur 15 Tahun Keatas Menurut Jenis Kegiatan Utama di Provinsi Jambi, 2017/ <i>Percentage of Population 15 Years of Age and Over by Main Activity in Jambi Province, 2017</i>	58
3.2.2	Persentase Penduduk Berumur 15 Tahun Keatas yang Bekerja Menurut Status dalam Pekerjaan Utama di Provinsi Jambi, 2017/	

	<i>Percentage Of Population 15 Years Of Age And Over By Main Employment Status in Jambi Province, 2017</i>	59
3.2.3	Persentase Penduduk Berumur 15 Tahun Keatas yang Bekerja Menurut Lapangan Usaha di Provinsi Jambi, 2017/ <i>Percentage Of Population 15 Years Of Age And Over By Main Occupation in Jambi Province, 2017</i>	60
4	SOSIAL/SOCIAL	61
4.1	PENDIDIKAN/EDUCATION	67
4.1.1	Persentase Penduduk Usia 7–24 Tahun Menurut Jenis Kelamin dan Partisipasi Sekolah di Kabupaten Kerinci, 2017/ <i>Percentage of Population Aged 7-24 Years by Sex and School Participation in Kerinci Regency, 2017</i>	67
4.1.2	Angka Partisipasi Murni (APM) dan Angka Partisipasi Kasar (APK) Menurut Jenjang Pendidikan di Kabupaten Kerinci, 2017/ <i>Net Enrollment Rate and Gross Enrollment Rate by Education Level in Kerinci Regency, 2017</i>	68
4.1.3	Jumlah Sekolah, Murid, Guru, dan Rasio Murid-Guru Taman Kanak-Kanak/Penitipan Anak Menurut Kecamatan di Kabupaten Kerinci, 2017/ <i>Number of Schools, Pupils, Teachers, and Pupils – Teacher Ratio of Kindergarten Schools by Subdistrict in Kerinci Regency, 2017</i>	69
4.1.4	Jumlah Sekolah, Murid, Guru, dan Rasio Murid-Guru Sekolah Dasar (SD) Menurut Kecamatan di Kabupaten Kerinci, 2017/ <i>Number of Schools, Pupils, Teachers, and Pupils – Teacher Ratio of Primary Schools by Subdistrict in Kerinci Regency, 2017</i>	70
4.1.5	Jumlah Sekolah, Murid, Guru, dan Rasio Murid-Guru Sekolah Menengah Pertama Menurut Kecamatan di Kabupaten Kerinci, 2017/ <i>Number of Schools, Pupils, Teachers, and Pupils – Teacher Ratio of Junior High Schools by Subdistrict in Kerinci Regency, 2017</i> ..	71
4.1.6	Jumlah Sekolah, Murid, Guru, dan Rasio Murid-Guru Sekolah Menengah Atas (SMA) Menurut Kecamatan di Kabupaten Kerinci,	

	<i>2017/Number of Schools, Pupils, Teachers, and Pupils – Teacher Ratio of Senior High Schools by Subdistrict in Kerinci Regency, 2017</i>	. 72
4.1.7	Jumlah Sekolah, Murid, Guru, dan Rasio Murid-Guru Sekolah Menengah Kejuruan (SMK) Menurut Kecamatan di Kabupaten Kerinci, 2017/ <i>Number of Schools, Pupils, Teachers, and Pupils – Teacher Ratio of Vocational High Schools by Subdistrict in Kerinci Regency, 2017</i>	73
4.2	OLAHRAGA/SPORT	74
4.2.1	Jumlah Perkumpulan Olahraga Menurut Kecamatan dan Jenis Olahraga di Kabupaten Kerinci, 2017/ <i>Number of Sport Club by Subdistrict and Type of Sports in Kerinci Regency, 2017</i>	74
4.3	KESEHATAN/HEALTH	77
4.3.1	Jumlah Tenaga Medis yang Praktek di Kabupaten Kerinci, 2017/ <i>Number of Practical Medical Health Personnel in Kerinci Regency, 2017</i>	77
4.3.2	Jumlah Puskesmas Menurut Kecamatan di Kabupaten Kerinci, 2017/ <i>Number of Public Health Centre by District in Kerinci Regency,2017</i>	78
4.3.3	Jumlah Tenaga Medis, Paramedis dan Tata Usaha Menurut Pendidikan di Kabupaten Kerinci, 2017/ <i>Number of Medical Health, Paramedic and Administration Personnel by Education in Kerinci Regency,2017</i>	79
4.3.4	Daftar Beberapa Penyakit Terbesar dari Puskesmas di Kabupaten Kerinci, 2017/ <i>List of Several Biggest Disease from Public Health Centre in Kerinci Regency,2017</i>	80
4.3.5	Jumlah Tempat Pelayanan Kesehatan Menurut Kecamatan di Kabupaten Kerinci, 2017/ <i>Number of Health Service Place by District in Kerinci Regency,2017</i>	81
4.3.6	Banyaknya Penderita Penyakit Dirinci Menurut Jenis Penyakit di Kabupaten Kerinci, 2017/ <i>Number of Patient by Kind of Disease in Kerinci Regency,2017</i>	83
4.3.7	Target dan Pencapaian Imunisasi Bayi dan Ibu Hamil Menurut Jenis Imunisasi di Kabupaten Kerinci, 2017/ <i>Target and Realization of</i>	

	<i>Child and Pregnant Women Gets Medical Injection by Kind of Injection in Kerinci Regency, 2017</i>	84
4.3.8	Pencapaian Jumlah Sasaran yang Mendapat Imunisasi Lengkap di Kabupaten Kerinci Tahun 2013 - 2017/ <i>Realization of Complete Injection in Kerinci Regency 2013 - 2017</i>	85
4.3.9	Jumlah Tenaga Medis Menurut Status dan Pendidikan pada Rumah Sakit Umum Mayjen H.A Thalib di Kabupaten Kerinci, 2017/ <i>Number of Medical Health Personel by Status and Education Level in Mayjen H.A Thalib Public Hospital Kerinci Regency, 2017</i>	86
4.3.10	Pola Penyakit untuk Semua Golongan Umur Kasus Rawat Inap di Rumah Sakit Umum Mayjen H.A Thalib, 2017/ <i>Kind of Disease in All Age Group with Stay Overnight Case in Mayjen H.A Thalib Public Hospital, 2017</i>	89
4.4	AGAMA/RELIGION	90
4.4.1	Jumlah Tempat Ibadah Menurut Agama dan Kecamatan di Kabupaten Kerinci, 2017/ <i>Number of Center for Religions Workshop by Religion and Subdistrict in Kerinci Regency, 2017</i>	90
4.4.2	Jumlah Jemaah Haji yang Berangkat dan Kembali Menurut Jenis Kelamin di Kabupaten Kerinci Tahun 1999 - 2017/ <i>Number of Moslem Pilgrims Departed and Arrived by Sex in Kerinci Regency 1999 - 2017</i>	92
4.4.3	Perkembangan Besaran Ongkos Naik Haji (ONH) di Kabupaten Kerinci Tahun 1999 - 2017/ <i>Progress of Moslem Pilgrims Costs in Kerinci Regency 1999 - 2017</i>	93
4.4.4	Jumlah Jemaah Haji yang Berangkat dan Kembali Menurut Kecamatan dan Jenis Kelamin di Kabupaten Kerinci, 2017/ <i>Number of Moslem Pilgrims Departed and Arrived by Subdistrict and Sex in Kerinci Regency, 2017</i>	94
4.4.5	Jumlah Thalak dan Cerai Gugat Menurut Kecamatan di Kabupaten Kerinci Tahun 2015 - 2017/ <i>Number of Divorces and Divorce Suit by District in Kerinci Regency 2015 - 2017</i>	95
4.4.6	Faktor Penyebab Terjadinya Perceraian Menurut Bulan di Kabupaten Kerinci/ <i>Causal Factor of Separation by Month in Kerinci Regency 1999 - 2017</i>	96

4.4.7	Jumlah Perkara yang Diterima dan Diputuskan Menurut Bulan di Pengadilan Agama Sungai Penuh, 2017 / <i>Number of Criminal Resolved and Accepted by Month in Sungai Penuh Religions Court, 2017</i>	97
4.5	HUKUM/LAW	99
4.5.1	Jumlah Perkara dan Terdakwa yang Masuk dan yang Diputuskan Menurut Bulan pada Pengadilan Negeri Sungai Penuh, 2017 / <i>Number of Criminal Case and Defendant that Disposed and Decided by Month in Sungai Penuh District Court, 2017</i>	99
4.5.2	Jumlah Terdakwa dalam Perkara Pidana Kejahatan yang Diajukan ke Sidang Pengadilan Menurut Jenis Hukuman dan Bulan di Kabupaten Kerinci, 2017 / <i>Number of Defendant in Criminal Cases Proposed to Court of Justice by Kind of Penalzation and Month in Kerinci Regency, 2017</i>	100
4.5.3	Jumlah Terdakwa dalam Perkara Putusan Pidana Kejahatan Menurut Jenis Kelamin dan Bulan di Kabupaten Kerinci, 2017 / <i>Number of Defendant in Criminal Cases Processed by Sex and Month in Kerinci Regency, 2017</i>	101
4.5.4	Jumlah Kasus Kekerasan Menurut Kecamatan dan Jenis Kelamin di Kabupaten Kerinci, 2017/ <i>Number Of Violence Cases by Subdistrict and Sex In Kerinci Regency, 2017</i>	102
4.5.5	Jumlah Kasus Pelecehan Menurut Kecamatan dan Jenis Kelamin di Kabupaten Kerinci, 2017/ <i>Number Of Harassment Cases by Subdistrict and Sex In Kerinci Regency, 2017</i>	103
4.5.6	Jumlah Perkara Pidana Umum yang Dapat Diselesaikan di Kejaksaan Negeri Sungai Penuh dengan Acara Pemeriksaan Biasa/Singkat, 2017/ <i>Number Of General Criminal Cases that was Solved in Sungai Penuh District Attorney with Ordinary/Brief Investigation, 2017</i>	104
4.5.7	Perkara Tindak Pidana Khusus di Kejari Sungai Penuh yang diputuskan dan Dieksekusi, 2017 / <i>SpecialCriminal Case in Sungai Penuh District Attorney that was Decided and Executed, 2017</i>	105

4.5.8	Jumlah Tindak Pidana Kejahatan yang Dilaporkan/Diproses di Kepolisian Resort Kerinci, 2017/ <i>Number Of Criminal Cases Processed by Police Resort Kerinci, 2017</i>	107
4.5.9	Jumlah Tahanan Dalam Proses Pemeriksaan di Kepolisian Resort Kerinci, 2017/ <i>Number Of Police Prisoner In Police Resort Kerinci, 2017</i>	108
4.5.10	Jumlah Pelanggaran Lalu Lintas Dan Denda Pelanggaran Menurut Bulan Di Kabupaten Kerinci, 2017 / <i>Number of Traffic Violation and Fine By Month in Kerinci Regency,2017</i>	109
4.5.11	Jumlah Kecelakaan Lalu Lintas dan Kerugian Materiil Dalam Wilayah Hukum Kepolisian Resort Kerinci, 2017 / <i>Number of Traffic Accident and Material Loss in Kerinci Regency,2017</i>	110
4.5.12	Jumlah Narapidana Menurut Bulan di Kabupaten Kerinci, 2017 / <i>Number of Prisoners by Month in Kerinci Regency, 2017</i>	111
4.6	ADMINISTRASI/ADMINISTRATION	112
4.6.1	Jumlah Penerbitan Akte Kelahiran Menurut Bulan di Kabupaten Kerinci Tahun 2013 - 2017 / <i>Number of Birth Letter Issued by Month In Kerinci Regency 2013-2017</i>	112
4.6.2	Jumlah Penerbitan Akte Kelahiran Menurut Kecamatan di Kabupaten Kerinci Tahun 2013 - 2017 / <i>Number of Birth Letter Issued by Subdistrict In Kerinci Regency 2013-2017</i>	113
4.6.3	Jumlah Penerbitan Akte Nikah (Non Muslim) Menurut Bulan di Kabupaten Kerinci Tahun 2013 - 2017 / <i>Number of Marriage Letter Issued (Non Moslem) by Month In Kerinci Regency 2013-2017</i>	114
4.6.4	Jumlah Kartu Tanda Penduduk yang Diterbitkan Menurut Bulan di Kabupaten Kerinci Tahun 2015 - 2017 / <i>Number of Identity Card Issued by Month In Kerinci Regency 2015-2017</i>	115
4.6.5	Jumlah Kartu Tanda Penduduk yang Diterbitkan Menurut Kecamatan di Kabupaten Kerinci Tahun 2016 - 2017 / <i>Number of Identity Card Issued by Month In Kerinci Regency 2016-2017</i>	116

4.6.6	Jumlah Dokumen Perizinan dan Non Perizinan Yang Dikeluarkan Di Kabupaten Kerinci, 2017 / <i>Number of License Issued in Kerinci Regency, 2015</i>	117
4.7	PENELITIAN/RESEARCH	112
4.7.1	Jumlah Peneliti Lokal Menurut Bulan di Kabupaten Kerinci Tahun 2014 - 2017 / <i>Number of Local Researcher by Month in Kerinci Regency 2014 -2017</i>	118
4.7.2	Jumlah Penelitian Asing Menurut Negara Asal di Kabupaten Kerinci Tahun 2014- 2017 / <i>Number of Foreign Researcher by Country Of Origin in Kerinci Regency 2014 - 2017</i>	119
4.8	KELUARGA BERENCANA/BIRTH CONTROL	112
4.8.1	Jumlah Penduduk Miskin dan Keluarga Miskin di Kabupaten Kerinci, 2017 / <i>Number of Poor People and Poor Family in Kerinci Regency, 2017</i>	120
4.8.2	Jumlah Keluarga Pra Sejahtera dan Sejahtera di Kabupaten Kerinci, 2017 / <i>Number of Pre Prosperus and Prosperus Family in Kerinci Regency 2017</i>	121
4.8.3	Jumlah Pasangan Usia Subur dan Peserta KB Aktif di Kabupaten Kerinci, 2017 / <i>Number of Fertile Copule Age And Active Birth Control Acceptor in Kerinci Regency 2017</i>	122
4.8.4	Jumlah Peserta KB Aktif Menurut Jenis Kontrasepsi yang Digunakan di Kabupaten Kerinci, 2017 / <i>Number of Active Birth Control Acceptor by Type Of Contraceptive Used in Kerinci Regency 2017</i>	123
5	PERTANIAN/AGRICULTURE	127
5.1	TANAMAN PANGAN/FOOD CROPS	135
5.1.1	Luas Tanam Padi Sawah dan Padi Ladang Menurut Kecamatan (Hektar), 2017/ <i>Cultivated Area of Wetland Paddy and Dryland Paddy by Subdistrict in Kerinci Regency (Hectare), 2017</i>	135

5.1.2	Luas Panen Padi Sawah dan Padi Ladang Menurut Kecamatan di Kabupaten Kerinci, 2017/ <i>Harvested Area of Wetland and Dryland Paddy by Subdistrict in Kerinci Regency, 2017</i>	136
5.1.3	Luas Panen Jagung, Kedelai, Kacang Tanah, Kacang Hijau, Ubi Kayu, Ubi Jalar Menurut Kecamatan di Kabupaten Kerinci (Hektar), 2017/ <i>Harvested Area of Maize, Soybean, Peanut, Mungbean, Cassava, and Sweet Potato by Subdistrict in Kerinci Regency (hectare), 2017</i>	137
5.2	HORTIKULTURA/HORTICULTURE	135
5.2.1	Luas Panen Tanaman Sayuran Menurut Kecamatan dan Jenis Sayuran di Kabupaten Kerinci (Hektar), 2017/ <i>Harvested Area of Vegetables by Subdistrict and Kind of Plant in Kerinci Regency (hectare), 2017</i>	138
5.2.2	Produksi Tanaman Sayuran Menurut Kecamatan dan Jenis Sayuran di Kabupaten Kerinci (kuintal), 2017/ <i>Production of Vegetables by Subdistrict and Kind of Plant in Kerinci Regency (quintal), 2017</i>	139
5.2.3	Jumlah Tanaman Buah-buahan yang Menghasilkan Menurut Kecamatan dan Jenis Buah di Kabupaten Kerinci (pohon), 2017/ <i>Number of Harversted Trees of Fruits by Subdistrict and Kind of Fruit in Kerinci Regency, 2017</i>	140
5.2.4	Produksi Buah-buahan Menurut Kecamatan dan Jenis Buah di Kabupaten Kerinci (kuintal), 2017/ <i>Production of Fruits by Subdistrict and Kind of Fruit in Kerinci Regency (quintal), 2017</i>	141
5.3	PERKEBUNAN/ESTATE CROPS	135
5.3.1	Luas Tanaman Perkenbunan Menurut Kecamatan dan Jenis Tanaman di Kabupaten Kerinci (Hektar), 2017/ <i>Planted Area of Estate Crops by Subdistrict and Kind of Crops in Kerinci Regency (hectare), 2017</i>	142
5.3.2	Produksi Tanaman Perkebunan Menurut Kecamatan dan Jenis Tanaman di Kabupaten Kerinci (ton), 2017/ <i>Production of Estate Crops by Subdistrict and Kind of Plant in Kerinci Regency (ton), 2017</i>	143
5.3.3	Jumlah Petani Tanaman Perkebunan Menurut Kecamatan dan Jenis Tanaman di Kabupaten Kerinci (KK), 2017/ <i>Number of</i>	

	<i>planters of Estate Crops by Subdistrict and Kind of Plant in Kerinci Regency (families), 2017</i>	144
5.4	PETERNAKAN/LIVING STOCK	135
5.4.1	Produksi Perikanan Tangkap Menurut Kecamatan dan Jenis Ikan di Kabupaten Kerinci(Kilogram), 2017/ <i>Production of Fish Capture by Subdistrict and Kind of Fish in Kerinci Regency (Kg), 2017</i>	145
5.4.2	Produksi Perikanan Budidaya Menurut Kecamatan dan Jenis Ikan di Kabupaten Kerinci (Kilogram), 2017/ <i>Production of Aquaculture by Subdistrict and Kind of Fish in Kerinci Regency (Kg), 2017</i>	146
5.4.3	Luasan Area Perikanan Budidaya Menurut Kecamatan dan Jenis Budidaya di Kabupaten Kerinci, 2017/ <i>Aquaculture Area by Subdistrict and Type of Aquaculture in Kerinci Regency, 2017.....</i>	147
5.4.4	Perkembangan Sarana dan Alat Penangkapan Ikan Menurut Kecamatan dan Jenis di Kabupaten Kerinci (Unit), 2017/ <i>Number of Fish Capturing Tools by Subdistrict and Kind of Tools in Kerinci Regency (Unit), 2017</i>	148
5.6	KEHUTANAN/FORESTRY	135
5.6.1	Luas Kawasan Hutan Produksi Menurut Kecamatan di Kabupaten Kerinci (hektar), 2017/ <i>Forest Area by Subdistrict in Kerinci Regency (hectare), 2017</i>	149
6	INDUSTRI DAN ENERGI/INDUSTRY AND ENERGY	151
6.1	INDUSTRI/INDUSTRY	157
6.1.1	Jumlah Industri Pengolahan Besar Sedang dan Tenaga Kerja, Menurut Klasifikasi Industri di Kabupaten Kerinci, 2017 / <i>Number of Big and Medium Establishment and Employees, by Industrial Classification in Kerinci Regency,2017</i>	157
6.1.2	Jumlah Perusahaan Konstruksi Skala Menengah Besar Menurut Klasifikasi Industri dan Kecamatan di Kabupaten Kerinci / <i>Number of Big and Medium Scale Construction by Industrial Classification and Subdistrict in Kerinci Regency,2017.....</i>	158

6.2	ENERGI/ENERGY	159
6.2.1	Jumlah Pelanggan Air Bersih Menurut Kecamatan di Kabupaten Kerinci, 2017 / <i>Number of Water Costumers by Subdistrict in Kerinci Regency, 2017</i>	159
6.2.2	Jumlah Pelanggan dan Air yang Disalurkan Menurut Pelanggan di Kabupaten Kerinci, 2017 / <i>Number of Customer and Distributed Clean Water by Type of Customers in Kerinci Regency, 2017</i>	160
6.2.3	Cakupan Pelayanan Air Bersih Menurut Kecamatan di Kabupaten Kerinci, 2017 / <i>Coverage Services of Regional Water Company by Subdistrict in Kerinci Regency, 2017</i>	161
7	KOPERASI/ COOPERATION	163
7.1	Jumlah Koperasi Menurut Jenis Koperasi dan Kecamatan di Kabupaten Kerinci, 2017 / <i>Number of Cooperatives by Type of Cooperative and Subdistrict in Kerinci Regency, 2017</i>	167
7.5	Keragaan Koperasi Menurut Kecamatan di Kabupaten Kerinci, 2017 / <i>Characteristics of Cooperatives by Subdistrict in Kerinci Regency, 2017</i>	170
8	HOTEL DAN PARIWISATA/HOTEL AND TOURISM	173
8.1.1	Daftar Nama Hotel dan Akomodasi Lainnya di Kabupaten Kerinci, 2017 / <i>Number of Hotel and Other Accomodations in Kerinci Regency, 2017</i>	179
8.1.2	Jumlah Wisatawan Mancanegara dan Domestik di Kabupaten Kerinci, 2011 - 2015 / <i>Number of International and Domestic Visitors in Kerinci Regency, 2011 - 2015</i>	180
8.1.3	Jumlah Wisatawan Menurut Bulan dan Jenis di Kabupaten Kerinci, 2016 / <i>Number of Tourist by Month and Kind of Tourist in Kerinci 2016</i>	181

9	TRANSPORTASI DAN KOMUNIKASI/TRANSPORTATION AND COMMUNICATION	183
9.1	Panjang Jalan Menurut Kecamatan dan Pemerintahan yang Berwenang Mengelolanya di Kabupaten Kerinci (km), 2017/ <i>Length of Roads by Subdistrict and Level of Government Authority in Kerinci Regency (km), 2017</i>	189
9.2	Panjang Jalan Menurut Kecamatan dan Jenis Permukaan Jalan di Kabupaten Kerinci (km), 2017 / <i>Length of Roads by Subdistrict and Type of Road Surface in Kerinci Regency (km), 2017</i>	190
9.3	Panjang Jalan Menurut Kecamatan dan Jenis Permukaan Jalan di Kabupaten Kerinci (km), 2017 / <i>Length of Roads by Subdistrict and Type of Road Surface in Kerinci Regency (km), 2017</i>	191
9.4	Jumlah Kendaraan Bermotor Yang Mendaftar Menurut Bulan dan Jenis Kendaraan di Kabupaten Kerinci, 2017 / <i>Number of Motor Vehicles Registered by Month and Type of Vehicle in Kerinci Regency, 2017</i>	192
9.5	Jumlah Kantor Pos Pembantu Menurut Kecamatan di Kabupaten Kerinci, 2013–2017 / <i>Number of Auxiliary Post Office by Subdistrict in Kerinci Regency, 2013–2017</i>	193
9.6	Arus Lalu Lintas Surat Biasa Yang Dikirim dan Diterima Menurut Bulan di Kabupaten Kerinci, 2017 / <i>Flow of Ordinary Mail by Month in Kerinci Regency, 2017</i>	194
10	KEUANGAN DAERAH DAN HARGA/LOCAL FINANCE AND PRICE	195
10.1	KEUANGAN DAERAH/LOCAL FINANCE	199
10.1.1	Realisasi Pendapatan Pemerintah Kabupaten Kerinci Menurut Jenis Pendapatan (juta rupiah) Tahun 2013–2017 / <i>Actual Revenues of Government of Kerinci Regency by Source of Revenues (million rupiahs), 2013–2017</i>	199
10.1.2	Realisasi Belanja Pemerintah Kabupaten Kerinci Menurut Jenis Belanja (juta rupiah) Tahun 2015–2017 / <i>Actual Expenditures of Government of Kerinci Regency by Kind of Expenditures (million rupiahs), 2015–2017</i>	202

10.2	HARGA/PRICE	204
10.2.1	Inflasi per bulan Menurut Wilayah Inflasi di Provinsi Jambi, 2017/ <i>Monthly Inflation by Inflation Area in Jambi Province 2017</i>	204
11	PENGELUARAN PENDUDUK/POPULATION EXPENDITURE	205
11.1	Pengeluaran Rata-rata Perkapita Sebulan Menurut Kelompok Makanan di Kabupaten Kerinci (Rupiah), 2017 / <i>Average Expenditure Per Capita Per Month by Food Group in Kerinci Regency (Rupiahs), 2017</i>	209
11.2	Pengeluaran Rata-rata Perkapita Sebulan Menurut Kelompok Bukan Makanan di Kabupaten Kerinci (Rupiah), 2017 / <i>Average Expenditure Per Capita Per Month by Non Food Group in Kerinci Regency (Rupiahs), 2017</i>	210
11.3	Rata-rata Konsumsi Kalori Perkapita Sehari Menurut Kelompok Makanan di Kabupaten Kerinci (Kcal), 2017 / <i>Average Calori Consumption Per Capita Per Day by Food Group in Kerinci Regency (Rupiahs), 2017</i>	211
11.4	Rata-rata Konsumsi Protein Perkapita Sehari Menurut Kelompok Makanan di Kabupaten Kerinci (Gram), 2017 / <i>Average Protein Consumption Per Capita Per Day by Food Group in Kerinci Regency (Grams), 2017</i>	212
12	PDRB/GDRP	213
12.1	Produk Domestik Regional Bruto Atas Dasar Harga Berlaku Menurut Lapangan Usaha Tahun 2016 - 2017 (Juta Rupiah) / <i>Gross Domestic Regional Product at Current Market Price by Industrial Origin, 2016- 2017 (Milion Rupiah)</i>	221
12.2	Produk Domestik Regional Bruto Atas Dasar Harga Konstan Menurut Lapangan Usaha Tahun 2016 - 2017 (Juta Rupiah) / <i>Gross Domestic Regional Product at Constant Market Price by Industrial Origin, 2016 - 2017 ((Milion Rupiah)</i>	223
12.3	Distribusi Persentase Produk Domestik Regional Bruto Atas Dasar Harga Berlaku Tahun 2016 - 2017 / <i>Percentage Distribution of Gross Domestic Regional Product at Current Market Prices, 2016 - 2017</i> ...	225

12.4	Laju Pertumbuhan Produk Domestik Regional Bruto Atas Dasar Harga Konstan, 2016 - 2017 / <i>Growth Rate of Gross Domestic Regional Product at Constant Market Prices, 2016 - 2017</i>	227
12.4	Laju Indeks Implisit Produk Domestik Regional Bruto Kabupaten Kerinci, 2016 - 2017 / <i>Growth Implicit Index of Gross Domestic Regional Product Kerinci Regency, 2016 - 2017</i>	229
13	PERBANDINGAN ANTAR	
	KABUPATEN/KOTA/REGENCY/MUNICIPAL COMPARISON	231
13.1	Indeks Pembangunan Manusia Menurut Kabupaten/Kota di Provinsi Jambi, 2013–2017 / <i>Human Development Index by Regency/City in Jambi Province, 2013–2017</i>	233
13.2	Laju Pertumbuhan Produk Domestik Regional Bruto Atas Dasar Harga Konstan 2010 Menurut Kabupaten/Kota di Provinsi Jambi (persen), 2013–2017 / <i>Growth Rate of Gross Regional Domestic Product at 2010 Constant Market Prices by Regency/City in Jambi Province (percent), 2013–2017</i>	234
13.3	Jumlah Penduduk Miskin Menurut Kabupaten/Kota di Provinsi Jambi (ribu), 2013–2017 / <i>Number of Poor People by Regency/City in Jambi Province (thousand), 2013–2017</i>	235
13.4	Tingkat Pengangguran Terbuka Menurut Kabupaten/Kota di Provinsi Jambi (Persen), 2013–2017 / <i>Unemployment Rate by Regency/City in Jambi Province (Percent), 2013–2017</i>	236

DAFTAR GAMBAR/*LIST OF FIGURES*

	halaman <i>page</i>
1 Luas Wilayah Menurut Kecamatan di Kabupaten Kerinci (km ²), 2017/ <i>Total Area by Subdistrict In Kerinci Regency (km2), 2017</i>	4
2 Jumlah Anggota DPRD Kabupaten Kerinci Menurut Partai dan Jenis Kelamin di Kabupaten Kerinci,2017/ <i>Number of Member Regional Assembly by Party and Sex In Kerinci Regency,2017</i>	20
3 Jangkauan 4G di Kabupaten Kerinci,2017/ <i>4G Coverage In Kerinci Regency, 2017</i>	188

PENJELASAN UMUM/EXPLANATORY NOTES

Tanda-tanda, satuan-satuan, dan lain-lainnya yang digunakan dalam publikasi ini adalah sebagai berikut:

Symbols, measurement units, and acronyms which are used in this publication, are as follows:

1. TANDA-TANDA/SYMBOLS

Data tidak tersedia/ <i>Data not available</i>	:	...
Tidak ada atau nol / <i>Null or zero</i>	:	-
Data dapat diabaikan/ <i>Data negligible</i>	:	0
Tanda decimal/ <i>Decimal point</i>	:	,
Data tidak dapat ditampilkan/ <i>Not applicable</i>	:	NA
Angka perkiraan/ <i>Estimated figures</i>	:	e
Angka sementara/ <i>Preliminary figures</i>	:	x
Angka sangat sementara/ <i>Very preliminary figures</i>	:	xx
Angka diperbaiki/ <i>Revised figures</i>	:	r
Keterangan lainnya/ <i>Other Explanation</i>	:	*

2. SATUAN/UNITS

hektar (ha)/ <i>hectare (ha)</i>	:	10 000 m ²
kilometer (km)/ <i>kilometres (km)</i>	:	1 000 meter/ <i>meters (m)</i>
knot/ <i>knot</i>	:	1,8523 km/jam (km/hour)
kuintal/ <i>quintal</i>	:	100 kg
KWh	:	1 000 Watt hour
ton	:	1 000 kg

Satuan lain: buah, ekor, unit, dus, butir, helai/lembar, kaleng, batang, pulsa, mb, ton kilometer (ton-km), jam, menit, persen (%).

Other units: unit, pack, pieces, sheet, tin, pulse, mb, ton-kilometres(ton-km), hour, minute, percent (%).

Perbedaan angka di belakang koma disebabkan oleh pembulatan angka.

The difference in decimal numbers is caused by rounding.

GEOGRAFI DAN IKLIM



Geography and Climate

Keadaan Geografi dan Iklim *Geographical and Climate condition* 2017

Suhu Udara

22.9° C

Rata-rata suhu udara di Kabupaten Kerinci adalah sebesar 23.0°C



Rata-rata suhu tertinggi adalah 28,9 °C

The average highest temperature is 28,9 °C

Rata-rata suhu terendah adalah 18,6 °C

The lowest average temperature is 18,6 °C

Luas Wilayah

3328,14 km²

Lebih setengah dari luas wilayah tersebut atau lebih tepatnya 1990,89 km² merupakan wilayah TNKS dan 1337,15 km² sisanya digunakan untuk kawasan budidaya dan pemukiman penduduk.

28,63 %

Kawasan Budidaya dan Pemukiman



59.82 %

Kawasan Taman Nasional

ULASAN

Kabupaten Kerinci terletak pada posisi 01°40' dan 02°26' Lintang Selatan, serta 101°08' sampai dengan 101°50' Bujur Timur. Wilayah Provinsi Jambi sepenuhnya berada di selatan garis khatulistiwa.

Luas wilayah Kabupaten Kerinci adalah 332.814 Ha atau 3328,14 km². Lebih setengah dari luas wilayah tersebut atau lebih tepatnya 1990,89 km² merupakan wilayah TNKS dan 1337,15 km² sisanya digunakan untuk kawasan budidaya dan pemukiman penduduk.

Wilayah administrasi Kabupaten Kerinci terdiri dari 16 wilayah kecamatan. Kecamatan Batang Merangin merupakan kecamatan terluas sementara kecamatan Air Hangat Barat adalah kecamatan dengan luas wilayah terkecil.

Tahun 2017, rata-rata suhu udara di Kabupaten Kerinci adalah sebesar 22.9°C, dengan suhu tertinggi (29.9°C) terjadi di bulan Oktober. Rata-rata curah hujan di Kabupaten Kerinci adalah 150.6 mm³. Curah Hujan tertinggi terjadi di bulan Mei yakni 283.2 mm³ dengan jumlah hari hujan sebanyak 23 hari.

DESCRIPTION

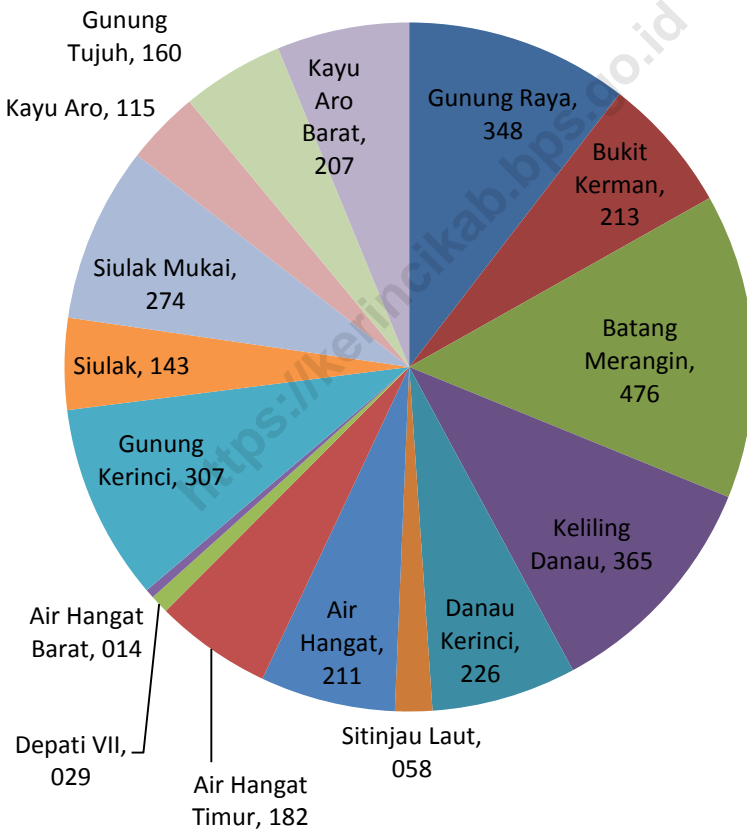
Kerinci Regency is located between 01°40' 02°26' south latitude, 101°08' and 101°50' east longitude. Kerinci Regency is on the southern part of equator.

Kerinci Regency area is 332.814 Ha or 3328,14 km². More than half from this Regency area or 1990,89 km² is Kerinci Seblat National Park (TNKS) and only 1337,15 km² is used as agricultural and residential area.

Kerinci Regency is divided into 16 (sixteen) subdistricts. Batang Merangin is the largest subdistrict while Air Hangat Barat is the smallest subdistrict in Kerinci Regency.

In 2017, average temperature in Kerinci Regency is 22.9°C and the highest temperature (29.9°C) is in October. Average precipitation in Kerinci Regency during 2017 is 150.6 mm³. The highest precipitation occur in May (283.2 mm³) with 23 rainy days.

Gambar 1 Luas Wilayah Menurut Kecamatan di Kabupaten Kerinci (km²), 2017
Picture **Total Area by Subdistrict In Kerinci Regency (km²), 2017**



Sumber : Bappeda Kerinci dalam Lakip Pemda Kerinci, diolah
Source: Planning and Development Office in Regional Performance Report of Kerinci, processed

1.1 GEOGRAFI/*GEOGRAPHY*

Tabel 1.1.1 Luas Wilayah Menurut Kecamatan di Kab. Kerinci, 2017
Table Total Area by Subdistrict in Kerinci Regency, 2017

	Kecamatan/ Subdistrict	Luas (km²)/ Total Area (km²)	Persentase/ Percentage
	(1)	(2)	(3)
1	Gunung Raya	347.63	10.45
2	Bukit Kerman	212.94	6.40
3	Batang Merangin	476.46	14.32
4	Keliling Danau	364.84	10.96
5	Danau Kerinci	226.26	6.80
6	Sitinjau Laut	58.07	1.74
7	Air Hangat	210.87	6.34
8	Air Hangat Timur	182.29	5.48
9	Depati VII	29.13	0.88
10	Air Hangat Barat	14.15	0.43
11	Gunung Kerinci	306.87	9.22
12	Siulak	142.87	4.29
13	Siulak Mukai	274.31	8.24
14	Kayu Aro	115.17	3.46
15	Gunung Tujuh	159.63	4.80
16	Kayu Aro Barat	206.65	6.21
	Kerinci	3 328.14	100

Sumber : Bappeda Kerinci dalam Lakip Pemda Kerinci

Source: Planning and Development Office in Regional Performance Report of Kerinci

Tabel 1.1.2 Jarak dari Ibukota Kecamatan ke Ibukota Kabupatendi Kabupaten Kerinci (km), 2017
Distance between Subdistrict Capital and RegencyCapital in Kerinci Regency (km), 2017

	Kecamatan/ Subdistrict	Ibukota Kecamatan/ Capital of Subdistrict	Jarak ke Ibukota Kabupaten /Distance to Regency Capital
	(1)	(2)	(3)
1	Gunung Raya	Lempur Tengah	40
2	Bukit Kerman	Pondok	40
3	Batang Merangin	Tamiאי	41
4	Keliling Danau	Jujun	19
5	Danau Kerinci	Sanggaran Agung	16
6	Sitinjau Laut	Hiang	8
7	Air Hangat	Semurup	9
8	Air Hangat Timur	Sungai Tutung	7
9	Depati VII	Koto Tuo	5
10	Air Hangat Barat	Koto Cayo	10
11	Gunung Kerinci	Siulak Deras	23
12	Siulak	Dusun Baru	13
13	Siulak Mukai	Mukai Pintu	14
14	Kayu Aro	Tanjung Bungo	45
15	Gunung Tujuh	Pelompek	58
16	Kayu Aro Barat	Bedeng Dua	39

Sumber : Pendataan Potensi Desa 2014 Kabupaten Kerinci

Source : *Village Potential Survei of Kerinci Regency*

Tabel 1.1.3 Luas Wilayah TNKS dan Lahan Budidaya Menurut Kecamatan di Kab. Kerinci, 2017
TNKS Area and Cultivation Area by Subdistrict in Kerinci Regency, 2017

	Kecamatan/ Subdistrict	Luas TNKS (km ²)/ TNKS area (km ²)	Luas Lahan Budidaya (km ²)/ Cultivation Area (km ²)
	(1)	(2)	(3)
1	Gunung Raya	161.05	186.58
2	Bukit Kerman	103.37	109.57
3	Batang Merangin	315.35	161.11
4	Keliling Danau	234.13	130.71
5	Danau Kerinci	168.72	57.54
6	Sitinjau Laut	19.97	38.10
7	Air Hangat	169.62	41.25
8	Air Hangat Timur	114.79	67.50
9	Depati VII	5.51	23.62
10	Air Hangat Barat	0	14.15
11	Gunung Kerinci	133.17	173.70
12	Siulak	69.54	73.33
13	Siulak Mukai	204.86	69.45
14	Kayu Aro	59.49	55.68
15	Gunung Tujuh	110.02	49.61
16	Kayu Aro Barat	121.30	85.25
	Kerinci	1 990.88	1 337.16

Sumber : Bappeda Kerinci dalam Lakip Pemda Kerinci

Source: Planning and Development Office in Regional Performance Report of Kerinci

Tabel 1.1.4 Batas-Batas Wilayah Kecamatan di Kabupaten Kerinci
Table The Subdistrict Borders of Kerinci Regency

	Kecamatan / Subdistrict	Mata Angin/Direction	Batas Wilayah/Borders Area
	(1)	(2)	(3)
1	Gunung Raya	a Utara / <i>North</i> b Selatan / <i>South</i> c Timur / <i>East</i> d Barat / <i>West</i>	Kec. Keliling Danau Prop. Bengkulu Kec. Batang Merangin Prov Bengkulu & Sumatera Barat
2	Bukit Kerman	a Utara / <i>North</i> b Selatan / <i>South</i> c Timur / <i>East</i> d Barat / <i>West</i>	Kec. Danau Kerinci Kec. Gunung Raya Kec. Batang Merangin Kec. Keliling Danau
3	Batang Merangin	a Utara / <i>North</i> b Selatan / <i>South</i> c Timur / <i>East</i> d Barat / <i>West</i>	Kec. Danau Kerinci Kab. Merangin Kab. Merangin Kec. Gunung Raya
4	Keliling Danau	a Utara / <i>North</i> b Selatan / <i>South</i> c Timur / <i>East</i> d Barat / <i>West</i>	Kota Sungai Penuh Kec. Gunung Raya Kec. Danau Kerinci Prop. Bengkulu
5	Danau Kerinci	a Utara / <i>North</i> b Selatan / <i>South</i> c Timur / <i>East</i> d Barat / <i>West</i>	Kec. Sitingau Laut & Kec. Air Hangat Timur Kec. Batang Merangin Kab. Merangin Kec. Keliling Danau

Lanjutan Tabel*Continued*

Kecamatan / Subdistrict		Mata Angin/Direction	Batas Wilayah/Borders Area
(1)	(2)	(3)	
6	Sitinjau Laut	a Utara / <i>North</i> b Selatan / <i>South</i> c Timur / <i>East</i> d Barat / <i>West</i>	Kec. Air Hangat Timur Kec. Danau Kerinci Kec. Danau Kerinci Kota Sungai Penuh & Kec. Keliling Danau
7	Air Hangat	a Utara / <i>North</i> b Selatan / <i>South</i> c Timur / <i>East</i> d Barat / <i>West</i>	Kec. Siulak Kec. Air Hangat Timur & Kec. Depati VII Kab. Bungo & Kec. Danau Kerinci Kec. Siulak
8	Air Hangat Timur	a Utara / <i>North</i> b Selatan / <i>South</i> c Timur / <i>East</i> d Barat / <i>West</i>	Kec. Air Hangat Kec. Sitinjau Laut Kec. Danau Kerinci Kec. Air Hangat & Depati VII
9	Depati VII	a Utara / <i>North</i> b Selatan / <i>South</i> c Timur / <i>East</i> d Barat / <i>West</i>	Kec. Air Hangat Kota Sungai Penuh Kec. Air Hangat Timur Kec. Siulak
10	Air Hangat Barat	a Utara / <i>North</i> b Selatan / <i>South</i> c Timur / <i>East</i>	Kec. Siulak Kec. Air Hangat Timur & Kec. Depati VII Kec. Air Hangat

Lanjutan Tabel***Continued***

Kecamatan / Subdistrict		Mata Angin/Direction	Batas Wilayah/Borders Area
(1)	(2)	(3)	
	d	Barat / West	Kec. Siulak
11	Gunung Kerinci	a Utara / North b Selatan / South c Timur / East d Barat / West	Kec. Kayu Aro Kec. Siulak Kec. Siulak Prop. Sumatera Barat
12	Siulak	a Utara / North b Selatan / South c Timur / East d Barat / West	Kec. Gunung Tujuh, Kec. Kayu Aro & Kec. Air Hangat & Kec. Depati VII Kab. Bungo & Kec. Air Hangat Kec. Gunung Kerinci
13	Siulak Mukai	a Utara / North b Selatan / South c Timur / East d Barat / West	Kec. Gunung Tujuh Kec. Air Hangat Kab. Bungo & Kec. Air Hangat Kec. Siulak
14	Kayu Aro	a Utara / North b Selatan / South c Timur / East d Barat / West	Prop. Sumatera Barat & Kec. Gunung Tujuh Kec. Gunung Kerinci Kec. Siulak & Kec. Gunung Tujuh Prop. Sumatera Barat

Lanjutan Tabel*Continued*

Kecamatan / Subdistrict		Mata Angin/Direction		Batas Wilayah/Borders Area
(1)	(2)	(3)	(4)	(5)
15	Gunung Tujuh	a	Utara / <i>North</i>	Prop. Sumatera Barat
		b	Selatan / <i>South</i>	Kec. Kayu Aro & Kec. Siulak
		c	Timur / <i>East</i>	Kab. Bungo & Kec. Siulak
		d	Barat / <i>West</i>	Kec. Kayu Aro
16	Kayu Aro Barat	a	Utara / <i>North</i>	Kec. Kayu Aro
		b	Selatan / <i>South</i>	Kec. Gunung Kerinci
		c	Timur / <i>East</i>	Kec. Kayu Aro
		d	Barat / <i>West</i>	Kec. Gunung Kerinci

Sumber : Badan Pertanahan Nasional Kabupaten Kerinci

Source : *National Land Board of Kerinci Regency*

1.2 IKLIM/*CLIMATE*

Tabel 1.2.1 Rata-rata Suhu dan Kelembaban Udara Menurut Bulan di Kabupaten Kerinci, 2017
Average Temperature and Humidity by Month in Kerinci Regency, 2017

Bulan/ <i>Month</i>	Suhu Udara/ <i>Temperature (°C)</i>			Kelembaban Udara/ <i>Humidity (%)</i>		
	Maks <i>Max</i>	Min	Rata-rata <i>Average</i>	Maks <i>Max</i>	Min	Rata-rata <i>Average</i>
(1)	(2)	(3)	(4)	(5)	(6)	(7)
Januari/ <i>January</i>	27.7	18.0	22.4	92	65	76
Februari/ <i>February</i>	27.7	18.2	21.5	95	68	81
Maret/ <i>March</i>	29.2	18.5	22.6	94	60	81
April/ <i>April</i>	29.6	18.9	23.0	94	62	82
Mei/ <i>May</i>	29.0	19.5	24.3	96	65	81
Juni/ <i>June</i>	29.1	18.5	23.0	94	64	82
Juli/ <i>July</i>	29.2	18.2	23.8	94	63	78
Agustus/ <i>August</i>	28.8	18.4	22.4	95	67	79
September/ <i>September</i>	29.2	18.8	22.9	95	62	82
Oktober/ <i>October</i>	29.9	18.1	22.7	93	61	82
November/ <i>November</i>	29.1	19.3	22.9	94	67	85
Desember/ <i>December</i>	28.5	19.2	23.4	92	68	80
Rata-rata/<i>Average</i>	28.9	18.6	22.9	94	64	80.75

Sumber: BMKG Stasiun Meteorologi Depati Parbo Kerinci

Source : Depati Parbo Meteorological Station

Tabel 1.2.2 Rata-Rata Tekanan Udara, Kecepatan Angin dan Penyinaran Matahari Menurut Bulan di Kabupaten Kerinci, 2017
Average Atmospheric Pressure, Wind Velocity and Duration of Sunshine by Month in Kerinci Regency, 2017

Bulan/Month	Tekanan Udara/ Atmospheric Pressure (mb)	Kecepatan Angin/ Wind Velocity (knot)	Penyinaran Matahari/ Duration of Sunshine (%)
(1)	(2)	(3)	(4)
Januari/January	1014.0	9	44
Februari/February	1014.6	6	38
Maret/March	1014.6	5	44
April/April	1014.9	5	43
Mei/May	1014.5	5	52
Juni/June	1015.0	5	51
Juli/July	1015.4	6	58
Agustus/August	1014.7	5	54
September/September	1015.1	7	46
Oktober/October	1014.8	5	45
November/November	1013.0	5	37
Desember/December	1014.0	5	41
Rata-rata/Average	1014.6	6	46

Sumber: BMKG Stasiun Meteorologi Depati Parbo Kerinci

Source : Depati Parbo Meteorological Station

Tabel 1.2.3 Jumlah Curah Hujan dan Hari Hujan Menurut Bulan di Kabupaten Kerinci, 2017
Amount of Precipitation and Number of Rainy Days by Month in Kerinci Regency, 2017

Bulan/Month	Curah Hujan/ Precipitation (mm ³)	Hari Hujan/ Rainy Days	Kelembaban Relatif (%)
(1)	(2)	(3)	(4)
Januari/January	141.0	16	44
Februari/February	203.2	21	38
Maret/March	132.6	15	44
April/April	101.5	14	43
Mei/May	283.2	23	52
Juni/June	91.5	12	51
Juli/July	95.2	19	58
Agustus/August	121.1	16	54
September/September	136.7	17	46
Oktober/October	183.0	18	45
November/November	202.9	24	37
Desember/December	114.8	17	41
Rata-rata/Average	150.6	17.7	46

Sumber: BMKG Stasiun Meteorologi Depati Parbo Kerinci

Source : Depati Parbo Meteorological Station

BAB
Chapter

2

PEMERINTAHAN

Government



Pegawai Negeri Sipil di Kabupaten Kerinci, 2017

Number of Civil in Kerinci Regency, 2017

Pendidikan

39,38%

Pendidikan tertinggi PNS adalah
Tingkat Sarjana

*The highest education of civil servants is
a University Graduates level*



Golongan

48,6%

PNS di Kabupaten Kerinci
memiliki pangkat Golongan III

*Civil servants in Kerinci Regency have
the rank of Group III*



2679

Laki-Laki/ Male

2435

Perempuan/ Female

PENJELASAN TEKNIS**TECHNICAL NOTES**

1. Anggota Dewan Perwakilan Rakyat Daerah (DPRD) dipilih melalui pemilihan umum (pemilu) dan dilantik dalam masa jabatan lima tahun.
 2. Susunan pemerintahan Kabupaten Kerinci periode 2014–2019 terdiri dari Bupati, Wakil Bupati, Sekretariat dan Dinas/Badan/Kantor.
 3. Sekretariat terdiri dari sekretariat daerah dan sekretariat DPRD.
 4. Dinas, Badan dan Kantor terdiri atas Sekretariat Daerah, Inspektorat Daerah, Dinas Pendidikan, Dinas Kesehatan, Dinas Pekerjaan Umum dan Perumahan Rakyat, Dinas Sosial, Dinas Pengendalian Penduduk, Keluarga Berencana, Pemberdayaan Perempuan dan Perlindungan Anak, Dinas Tanaman Pangan dan Hortikultura, Dinas Perkebunan dan Peternakan, Dinas Ketahanan Pangan, Dinas Perikanan, Dinas Kependudukan dan Pencatatan Sipil, Dinas Pemberdayaan Masyarakat dan Desa, Dinas Penanaman Modal, Pelayanan Terpadu Satu Pintu dan Tenaga Kerja, Dinas Koperasi, Perindustrian dan Perdagangan, Dinas Pariwisata, Kebudayaan.
1. *Regional House of Representatives (DPRD) members are elected through a general election and appointed for a five-years membership.*
 2. *The government structure of the Kerinci Regency period 2009–2014 consists of regent, vice of regent, secretary, and Office/Services.*
 3. *Secretary consist of regional secretary and secretary of Regional House of Representatives (DPRD)*
 4. *Office / Services consist of Secretary of Regency, Inspectorate of Regency, Education Office, Health Office, Public Works and Public Housing Office, Social Office, Birth Control, Woman Empowering and Children Protection Office, Agricultural Office, Plantation and Livestock Office, Food Availability Office, Fishery Office, Demography and Civil Administration Office, Community and Village Development Office, Investment, Integrated Services and Labour Office, Cooperation, Industry and Trade Office, Tourism, Culture, Youth and Sport Office, Liaison Office, Environment Office, Pamong Praja and Fire Extinguisher Office,*

GOVERNMENT

Pemuda dan Olahraga, Dinas Perhubungan, Dinas Lingkungan Hidup, Dinas Sat-Pol PP dan Pemadam Kebakaran, Badan Perencanaan Pembangunan, Penelitian dan Pengembangan Daerah, Badan Pengelola Keuangan dan Aset Daerah, Badan Pengelolaan Pajak dan Retribusi Daerah, Badan Kepegawaian dan Pengembangan Sumber Daya Manusia Daerah, Badan Kesatuan Bangsa dan Politik, Badan Penanggulangan Bencana Daerah, dan RSUD Mayjen H.A Thalib.

Regional Planning, Research and Development Office, Regional Asset and Financial Management Office, Regional Tax and Retribution Management Office, Regional Employment and Human Resources Development Office, Nation and Politic Office, Disaster Office, and Mayjen H.A. Thalib Hospital

<https://kerincikab.bps.go.id>

ULASAN**DESCRIPTION**

Kabupaten Kerinci dibentuk berdasarkan Undang-Undang Nomor 58 Tahun 1958. Kabupaten Kerinci termasuk kabupaten induk di Provinsi Jambi. Kemudian pada tahun 2008, Sungai Penuh (bersama 4 kecamatan lainnya) yang awalnya merupakan ibukota Kabupaten Kerinci, dimekarkan sebagai kota otonom.

Kabupaten Kerinci telah mengalami perkembangan yang cukup signifikan dalam bidang pemerintahan. Kabupaten Kerinci tahun 2008 hanya memiliki 8 kecamatan, menjadi 16 kecamatan.

Jumlah wakil rakyat yang duduk pada lembaga legislatif, yaitu Dewan Perwakilan Rakyat Daerah (DPRD) Kabupaten Kerinci sebanyak 30 orang. Anggota DPRD tersebut terdiri dari 27 orang laki-laki dan 3 orang perempuan.

Secara organisasi, lembaga wakil rakyat Kabupaten Kerinci tahun 2015 terdiri dari enam fraksi, yaitu fraksi Partai Gerindra, fraksi Partai Demokrat, Fraksi Partai Golkar, fraksi Partai Amanat Nasional, fraksi Partai Demokrasi Indonesia Perjuangan dan fraksi Partai Persatuan Pembangunan. Partai Gabungan. Fraksi Partai Demokrasi Indonesia Perjuangan memiliki anggota terbanyak yakni 7 orang.

Kerinci Regency is formed on Law No. 58/1958. Kabupaten Kerinci was the main regency of Jambi Province. In 2008, Sungai Penuh (with other 4 subdistricts), the capital city of Kerinci Regency, separated as a new autonomous city.

Kerinci Regency has made a significant developments in governmental system. Kerinci Regency now has 16 subdistrict compared to 8 subdistrict in 2008.

House of Representatives (DPRD) of Kerinci Regency has 30 members. It is comprising 27 men and 3 women.

In organizational structure, House of Representatives (DPRD) of Kerinci Regency in this year consists of six fractions, named Gerindra Party, Demokrat Party, Golkar Party, Amanat Nasional Party, Demokrasi Indonesia Perjuangan Party and Persatuan Pembangunan Party fraction. Demokrasi Indonesia Perjuangan Party fraction has the most members; 7 members.

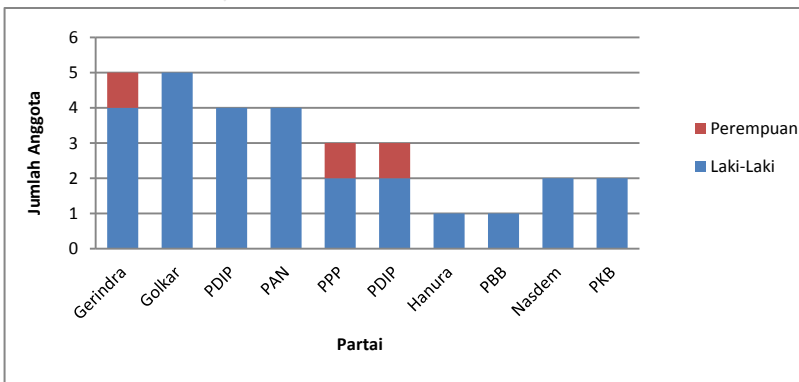
To do it duties, Regency House of Representatives (DPRD) of Kerinci Regency formed three commissions and one set Coordinator/Chief of House of Representatives (DPRD). These commissions are Commission I who is responsible with governmental problem, Commission II who is responsible with

GOVERNMENT

Dalam menjalankan fungsinya, DPRD Kabupaten Kerinci membentuk 3 komisi dan Koordinator/Pimpinan DPRD Kerinci. Komisi yang dibentuk yakni : Komisi I menangani masalah berkaitan dengan pemerintahan, Komisi II menangani masalah yang berkaitan dengan perekonomian/keuangan, dan Komisi III menangani masalah yang berkaitan dengan pembangunan. Masing-masing komisi beranggotakan 9 orang dan 3 orang sebagai Koordinator/Pimpinan DPRD Kerinci. Lembaga wakil rakyat ini sepanjang tahun 2017 mampu menghasilkan sebanyak 30 keputusan.

economy/finance problem and Commission III who is responsible with development problem. Each commissions consists of 9 members and 3 members as Coordinator/Chief House of Representatives (DPRD). They has produced 30 kinds of law/decisions throughout the year 2017.

Gambar 2 Jumlah Anggota DPRD Kabupaten Kerinci Menurut Partai dan Jenis Kelamin di Kabupaten Kerinci, 2017
Number of Member Regional Assembly by Party and Sex In Kerinci Regency, 2017



Sumber : Sekretariat Dewan Perwakilan Rakyat Daerah Kabupaten Kerinci, diolah
Source : Parliament Secretary of Kerinci Regency, processed

2.1 WILAYAH ADMINISTRATIF/*ADMINISTRATIVE AREA*

Tabel 2.1.1 Jumlah Desa/Kelurahan Menurut Kecamatan di Kabupaten Kerinci, 2017
Table Number of Villages by Subdistricts Kerinci Regency, 2017

	Kecamatan Subdistrict	Desa/Village	Kelurahan/Village
	(1)	(2)	(3)
1	Gunung Raya	11	1
2	Bukit Kerman	15	-
3	Batang Merangin	9	-
4	Keliling Danau	32	-
5	Danau Kerinci	19	-
6	Sitinjau Laut	20	-
7	Air Hangat	16	-
8	Air Hangat Timur	25	-
9	Depati VII	20	-
10	Air Hangat Barat	11	-
11	Gunung Kerinci	15	1
12	Siulak	26	-
13	Siulak Mukai	14	-
14	Kayu Aro	21	-
15	Gunung Tujuh	13	-
16	Kayu Aro Barat	17	-
	Kerinci	285	2

Sumber: Bagian Pemerintahan - Sekretariat Daerah Kabupaten Kerinci

Source : Government Division - Regional Secretary of Kerinci Regency

GOVERNMENT

Tabel 2.1.2 Nama - Nama Bupati di Kabupaten Kerinci
Table Names of Regent in Kerinci Regency

	Nama/Name	Lama Menjabat		Keterangan/Note
		Mulai	Sampai	
	(1)	(2)	(3)	(4)
1	Mohd. Noeh	1958	1960	Pejabat
2	Yusuf Nasri	1960	1964	Bupati
3	H. Ali Hamzah	1964	1964	Pejabat
4	Drs. Z. Mukhtar Daeng M.	1964	1965	Pejabat
5	Yusuf Rusdi (Letkol)	1965	1966	Pejabat
6	Syamsu Bahrun	1966	1968	Pejabat
7	M. Koekoeh (Kol)	1968	1969	Bupati
8	M.A.A.DT.Majo Indo	1969	1969	Bupati
9	Drs. Ahmad Daud	1969	1972	Bupati
10	Rusdi Sayuti, BA	1972	1977	Bupati
11	Jamaludin Tambunan, SH	1977	1978	Pejabat
12	Nazar Efendi (Letkol)	1978	1983	Bupati
13	Drs. H.Mohd. Awal	1983	1988	Bupati
14	Drs. Hasmi Mukhtar	1988	1993	Bupati
15	H. Bambang Sukowinararno	1993	1988	Bupati
16	H.A. Jazid Idris, SH	1998	1999	Pelaksana Tugas
17	H.Fauzi Siin (Letkol Purn.)	1999	2009	Bupati
18	H. Murrasman	2009	2014	Bupati
19	DR. H. AdiRozal, M.Si.	2014	2017	Bupati

Sumber: Bagian Pemerintahan - Sekretariat Daerah Kabupaten Kerinci

Source : Government Division - Regional Secretary of Kerinci Regency

Tabel 2.1.3 Nama - Nama Camat di Kabupaten Kerinci
Table Name Head of Subdistrict in Kerinci Regency

	Kecamatan	Nama	NIP
	<i>District</i>	<i>Name</i>	<i>Identity</i>
	(1)	(2)	(3)
1	Gunung Raya	Asmawi, SP	19610706 198603 1 007
2	Bukit Kerman	Halil, S.PD	19620723 198203 1 001
3	Batang Merangin	Heri Cipta, SE	19730128 199303 1 004
4	Keliling Danau	Drs. Harmulir	19630705 198803 1 004
5	Danau Kerinci	Tito Rivano, SP, M.Si	19690929 199803 1 002
6	Sitinjau Laut	Indri Firman, S.Sos, M.Si	19700817 199803 1 010
7	Air Hangat	Drs. Dafrisman	19680817 199503 1 005
8	Air Hangat Timur	Mat Lui, S.Sos	19670313 198903 1 005
9	Depati VII	Azhari, S.Sos	19640319 198603 1 008
10	Air Hangat Barat	Mahmudin, SE	19620208 198603 1 007
11	Gunung Kerinci	Drs. Selhanudin	19680201 199503 1 003
12	Siulak	Sutarman, SE	19631001 198603 1 007
13	Siulak Mukai	Sina Rafli, S.Pd	19610201 198602 1 003
14	Kayu Aro	Edi Ruslan, S.Sos, M.Si	19720727 199203 1 005
15	Gunung Tujuh	H Nazif Ediyanto, SE	19670807 198803 1 003
16	Kayu Aro Barat	Agus Bagiono	19630406 198503 1 013

Sumber: Bagian Pemerintahan - Sekretariat Daerah Kabupaten Kerinci

Source : Government Division - Regional Secretary of Kerinci Regency

2.2 DEWAN PERWAKILAN RAKYAT DAERAH/*THE REGIONAL HOUSE OF REPRESENTATIVE*

Tabel 2.2.1 Jumlah Anggota Dewan Perwakilan Rakyat Daerah Menurut Partai Politik dan Jenis Kelamin di Kabupaten Kerinci, 2017
Number of Members of The Regional House of Representatives by Political Parties and Sex in Kerinci Regency, 2017

Partai Politik/ <i>Political Parties</i>	Jenis Kelamin/ <i>Sex</i>		
	Laki-Laki <i>Male</i>	Perempuan <i>Female</i>	Jumlah <i>Total</i>
(1)	(2)	(3)	(4)
1. Partai Gerindra	4	1	5
2. Partai Golkar	5	-	5
3. PDI-Perjuangan	4	-	4
4. Partai Amanat Nasional	4	-	4
5. Partai Persatuan Pembangunan	2	1	3
6. Partai Demokrat	2	1	3
7. Partai Hanura	1	-	1
8. Partai Bulan Bintang	1	-	1
9. Partai Nasdem	2	-	2
10. Partai Kebangkitan Bangsa	2	-	2
Kerinci	27	3	30

Sumber : Sekretariat Dewan Perwakilan Rakyat Daerah Kabupaten Kerinci

Source : *Parliament Secretary of Kerinci Regency*

Tabel 2.2.2 Daftar Nama Anggota Dewan Perwakilan Rakyat Daerah Kabupaten Kerinci, 2017
Table List of Parliament Members in Kerinci Regency, 2017

	Nama/Name	Kedudukan Dalam Dewan/Position in Parliament	Asal Partai/Party
	(1)	(2)	(3)
1	ARPAN KAMIL, S.PD	Ketua	Gerindra
2	H.MURTIAS, S.Pd	Wakil Ketua	Golkar
3	ADI PURNOMO, SE, MM	Wakil Ketua	PDI-P
4	EDMINUDDIN,SE	Anggota	Gerindra
5	ZASMIATI	Anggota	Gerindra
6	H.A. MURAD	Anggota	Gerindra
7	ARSAL APRI	Anggota	Gerindra
8	HERI PURWANTO, ST	Anggota	Demokrat
9	ARDI,A.Md	Anggota	Demokrat
10	LISNUR BANI, S.Pdi	Anggota	Demokrat
11	ASRIZAL S., S.Pd	Anggota	Golkar
12	Drs. M. RUSDI USMAN, S.Pdi	Anggota	Golkar
13	AMRIZAL	Anggota	Golkar
14	Ir. BOY EDWAR, MM	Anggota	Golkar
15	YULDI HERMAN, SE, M.Si	Anggota	PAN

Lanjutan Tabel
Continued

	Nama/Name	Kedudukan Dalam Dewan Position in Parliament	Asal Partai Party
	(1)	(2)	(3)
16	MUKHSIN ZAKARIA	Anggota	PAN
17	IWAN PELANI, ST	Anggota	PAN
18	H. SUBASTIAN ISMAIL, S.Pd	Anggota	PAN
19	JENDRIL	Anggota	PDI-P
20	ASRIL	Anggota	PDI-P
21	Ir. EDI LUKMAN	Anggota	PDI-P
22	JONDRIADI	Anggota	Nasdem
23	JASDI	Anggota	Nasdem
24	SUBUR BUDIMAN, ST	Anggota	Hanura
25	ELIYUSNADI, S.Kom, M.Si, MK	Anggota	PPP
26	ARWIYANTO, SE	Anggota	PPP
27	Hj. MOR ANITA	Anggota	PPP
28	HARRY SATRIA S., S.SY	Anggota	PKB
29	RENO EFENDI, ST	Anggota	PKB
30	DODO HARIANTO	Anggota	PBB

Sumber : Sekretariat Dewan Perwakilan Rakyat Daerah Kabupaten Kerinci

Source : *Parliament Secretary of Kerinci Regency*

Tabel 2.2.3 Susunan Anggota Dewan Perwakilan Rakyat Daerah Kabupaten Kerinci dalam Komisi, 2017
Table Formation of Kerinci Regency Parliament Members in Commissions, 2017

	Komisi / Nama Commission / Name	Jabatan/ Position	Bidang Tugas / Part of Duty
	(1)	(2)	(3)
KOMISI I : PEMERINTAHAN			
1	ELIYUSNADI, S.Kom, M.Si, MK	Ketua	<i>Pemerintahan Umum, Kepegawaian / Aparatur, Ketenteraman,</i>
2	ASRIZAL S., S.Pd	Wakil Ketua	<i>Ketertiban, dan Perlindungan Masyarakat,</i>
3	H. SUBASTIAN ISMAIL, S.Pd	Sekretaris	<i>Pemberdayaan Masyarakat & Kesejahteraan Sosial,</i>
4	Drs. M. RUSDI USMAN, S.PdI	Anggota	<i>Hubungan Masyarakat, Komunikasi / Pers, Hukum / Perundang-</i>
5	JENDRIL	Anggota	<i>undangan, Pertanahan, Kependudukan,</i>
6	RENO EFENDI, ST	Anggota	<i>Ketenagakerjaan, Pendidikan, Kesehatan dan Gizi Masyarakat,</i>
7	SUBUR BUDIMAN, ST	Anggota	<i>Kepemudaan dan Olahraga, IPTEK, Agama,</i>
8	JONDRIADI	Anggota	<i>Kebudayaan, Catatan Sipil, Sosial Politik,</i>
9	ARSAL APRI	Anggota	<i>Organisasi Masyarakat</i>

Lanjutan Tabel
Continued

Komisi / Nama	Commision	Jabatan/ Position	Bidang Tugas / Part of Duty
(1)		(2)	(3)
KOMISI II : PEREKONOMIAN / KEUANGAN			
1	YULDI HERMAN, SE, M.Si	Ketua	<i>Perindustrian dan Perdagangan, Pertanian dan</i>
2	Ir. BOY EDWAR, MM	Wakil Ketua	<i>Perkebunan, Kehutanan dan</i>
3	HARRY SATRIA S, S.Sy	Sekretaris	<i>Konservasi Tanah, Perikanan, Peternakan, Usaha</i>
4	H. A. MURAD	Anggota	<i>kecil Menengah dan Koperasi, Pariwisata,</i>
5	IWAN PELANI, ST	Anggota	<i>Badan Penanaman Modal, Pemberdayaan</i>
6	LISNUR BANI, S.Pd	Anggota	<i>Aset / Kekayaan Daerah, Bimas dan</i>
7	Hj. MOR ANITA	Anggota	<i>Ketahanan Pangan, Logistik, Keuangan</i>
8	ARDI, A. Md	Anggota	<i>Daerah, Perpajakan, Retribusi Perbankan,</i>
9	ASRIL	Anggota	<i>Aset Daerah/Aset Milik Daerah, Perusahaan Daerah, Pengelolaan Kekayaan Daerah, Perusahaan Patungan dan Yayasan</i>

Lanjutan Tabel
Continued

	Komisi / Nama <i>Commision / Name</i>	Jabatan/ <i>Position</i>	Bidang Tugas / <i>Part of Duty</i>
	(1)	(2)	(3)
	KOMISI III : PEMBANGUNAN		
1	HERY PURWANTO, ST., MH.	Ketua	<i>Pekerjaan Umum, Pemetaan Tata Ruang Wilayah, Penataan dan Pengawasan</i>
2	ARWIYANTO, SE	Wakil Ketua	<i>Bangunan, Pertamanan, Kebersihan, Perhubungan / Transportasi, Pertambangan dan Energi, Perumahan Rakyat, Lingkungan Hidup, Penerangan Jalan Umum dan Sarana Jaringan Utilitas</i>
3	MUKHSIN ZAKARIA	Sekretaris	
4	EDMINUDDIN, SE., MH.	Anggota	
5	ZASMIATI	Anggota	
6	JASDI	Anggota	
7	DODO HARIANTO	Anggota	
8	AMRIZAL	Anggota	
9	Ir. EDI LUKMAN	Anggota	

Sumber : Sekretariat Dewan Perwakilan Rakyat Daerah Kabupaten Kerinci

Source : *Parliament Secretary of Kerinci Regency*

Tabel 2.2.4 Susunan Anggota Dewan Perwakilan Rakyat Daerah Kabupaten Kerinci dalam Badan, 2017
Table Formation of Kerinci Regency Parliament Members by Body, 2017

Badan Body	Jabatan/ Position	Bidang Tugas / Part of Duty
(1)	(2)	(3)
BADAN MUSYAWARAH	ARPAN KAMIL, S.PD	Ketua
	H.MURTIAS, S.Pd	Wakil Ketua
	ADI PURNOMO, SE, MM	Wakil Ketua
	<i>SEKRETARIS DPRD</i>	Sekretaris
	H. SUBASTIAN ISMAIL, S.Pd	Anggota
	H. A. MURAD	Anggota
	IWAN PELANI, ST	Anggota
	Ir. BOY EDWAR, MM	Anggota
	Ir. EDI LUKMAN	Anggota
	Hj. MOR ANITA	Anggota
ARDI, A. Md	Anggota	
JASDI	Anggota	
BAPEMPERDA	RENO EFENDY, ST	Ketua
	ASRIL	Wakil Ketua
	<i>SEKRETARIS DPRD</i>	Sekretaris
	HERI PURWANTO, ST., MH.	Anggota
	Drs. M. RUSDI USMAN, S.PdI	Anggota
	IWAN PELANI, ST	Anggota
	HARRY SATRIA S, S.Sy	Anggota
	ZASMIATI	Anggota
	JONDRIADI	Anggota
	<i>SEKRETARIS DPRD</i>	Sekretaris

Lanjutan Tabel
Continued

Badan Body	Jabatan/ Position	Bidang Tugas / Part of Duty
(1)	(2)	(3)
BADAN ANGGARAN	ARPAN KAMIL, S.Pd	Ketua
	H.MURTIAS, S.Pd	Wakil Ketua
	ADI PURNOMO, SE, MM	Wakil Ketua
	<i>SEKRETARIS DPRD</i>	Sekretaris
	EDMINUDDIN,SE	Anggota
	ARSAL APRI	Anggota
	ASRIZAL S., S.Pd	Anggota
	AMRIZAL	Anggota
	JENDRIL	Anggota
	DODO HARIANTO	Anggota
	ARWIYANTO, SE	Anggota
	YULDI HERMAN, SE, M.Si	Anggota
MUKHSIN ZAKARIA	Anggota	
LISNUR BANI, S. PdI	Anggota	
SUBUR BUDIMAN, ST	Anggota	

Sumber : Sekretariat Dewan Perwakilan Rakyat Daerah Kabupaten Kerinci

Source : *Parliament Secretary of Kerinci Regency*

Tabel 2.2.5 Daftar Anggota Dewan Perwakilan Rakyat Daerah
Table Kabupaten Kerinci Menurut Fraksi Periode 2015 - 2019
*List of Parliament Members of Kerinci Regency by Faction
 Period 2015- 2019*

Fraksi/Faction	Anggota/Members	Jabatan Position
(1)	(2)	(3)
1 FRAKSI PARTAI GERINDRA	1 EDMINUDDIN,SE	KETUA
	2 ZASMIATI	WAKIL KETUA
	3 H. A. MURAD	SEKRETARIS
	4 ARPAN KAMIL, S.PD	ANGGOTA
	5 ARSAL APRI	ANGGOTA
2 FRAKSI PARTAI DEMOKRAT	1 HERI PURWANTO, ST	KETUA
	2 ARDI, A.Md	SEKRETARIS
	3 LISNUR BANI, S.PdI	ANGGOTA
	4 SUBUR BUDIMAN, ST	ANGGOTA
3 FRAKSI PARTAI GOLKAR	1 ASRIZAL S., S.Pd	KETUA
	2 Drs. M. RUSDI USMAN, S.PdI	WAKIL KETUA
	3 AMRIZAL	SEKRETARIS
	4 H.MURTIAS, S.Pd	ANGGOTA
	5 Ir. BOY EDWAR, MM	ANGGOTA
4 FRAKSI AMANAT NASIONAL	1 YULDI HERMAN, SE, M.Si	KETUA
	2 MUKHSIN ZAKARIA	WAKIL KETUA
	3 IWAN PELANI, ST	SEKRETARIS
	4 H. SUBASTIAN ISMAIL, S.Pd	ANGGOTA
	5 JONDRIADI	ANGGOTA
	6 JASDI	ANGGOTA

Lanjutan Tabel
Continued

Fraksi/<i>Faction</i>	Anggota/<i>Members</i>		Jabatan <i>Position</i>
(1)	(2)		(3)
5 FRAKSI PDIP	1	JENDRIL	KETUA
	2	ADI PURNOMO, SE, MM	SEKRETARIS
	3	Ir. EDI LUKMAN	ANGGOTA
	4	ASRIL	ANGGOTA
6 FRAKSI PPP	1	ELYUSNADI, S.Kom, M.Si	KETUA
	2	DODO HARIANTO	WAKIL KETUA
	3	ARWIYANTO, SE	SEKRETARIS
	4	Hj. MOR ANITA	ANGGOTA
	5	HARRY SATRIA S., S.SY	ANGGOTA
	6	RENO EFENDI, ST	ANGGOTA

Sumber : Sekretariat Dewan Perwakilan Rakyat Daerah Kabupaten Kerinci

Source : Parliament Secretary of Kerinci Regency

GOVERNMENT

Tabel 2.2.6 Jumlah Kegiatan Rapat dan Kunjungan Kerja DPRD Kabupaten Kerinci, 2017
Table *Number of Parliament Meeting and Working Visit of Kerinci Regency, 2017*

Kegiatan/Activity	Jumlah/Total
(1)	(2)
1 Rapat Pimpinan	3
2 Rapat Komisi	12
3 Rapat Paripurna Istimewa	3
4 Rapat Paripurna	24
5 Rapat Bamus	9
6 Rapat Banggar	5
7 Rapat Pansus	6
8 Kunjungan Kerja Komisi	
Dalam Daerah	14
Luar Daerah	3
9 Rapat Kerja Pansus	2
JUMLAH	81

Sumber : Sekretariat Dewan Perwakilan Rakyat Daerah Kabupaten Kerinci

Source : *Parliament Secretary of Kerinci Regency*

Tabel 2.2.7 Banyaknya Keputusan DPRD Kabupaten Kerinci, 2017
Table Number of Parliament Decision in Kerinci Regency 2017

Kegiatan/Activity	Jumlah/Total
(1)	(5)
1 Peraturan Daerah	10
2 Keputusan DPRD	12
3 Keputusan Pimpinan	6
4 Nota	9
5 Pernyataan	-
6 Pernyataan Pendapat	-
7 Resolusi	-
8 Kesimpulan Pendapat	-
9 Musyawarah	-
10 Memorandum	-
11 Lain-lain	-
JUMLAH	37

Sumber : Sekretariat Dewan Perwakilan Rakyat Daerah Kabupaten Kerinci

Source : *Parliament Secretary of Kerinci Regency*

2.3 PEGAWAI NEGERI SIPIL/*CIVIL SERVANTS*

Tabel 2.3.1 Jumlah Pegawai Negeri Sipil Menurut Dinas/Instansi Pemerintah dan Jenis Kelamin di Kabupaten Kerinci, 2017
Number of Civil Servants by Institution/Office and Sex in Kerinci Regency, 2017

	Dinas/Instansi Pemerintahan <i>Institution/Office</i>	Jenis Kelamin/Sex		
		Laki-Laki <i>Male</i>	Perempuan <i>Female</i>	Jumlah <i>Total</i>
	(1)	(2)	(3)	(4)
1.	Sekretariat Daerah	96	43	139
2.	Inspektorat Daerah	26	8	34
3.	Dinas Pendidikan	87	31	118
4.	Dinas Kesehatan	36	56	92
5.	Dinas Pekerjaan Umum dan Perumahan Rakyat	73	13	86
6.	Dinas Sosial	18	11	29
7.	Dinas Pengendalian Penduduk, Keluarga Berencana, Pemberdayaan Perempuan dan Perlindungan Anak	36	15	51
8.	Dinas Tanaman Pangan dan Hortikultura	129	40	169
9.	Dinas Perkebunan dan Peternakan	34	13	47
10.	Dinas Ketahanan Pangan	7	13	20
11.	Dinas Perikanan	19	7	26
12.	Dinas Kependudukan dan Pencatatan Sipil	20	17	37
13.	Dinas Pemberdayaan Masyarakat dan Desa	26	6	32
14.	Dinas Penanaman Modal, Pelayanan Terpadu Satu Pintu dan Tenaga Kerja	22	14	36
15.	Dinas Koperasi, Perindustrian dan Perdagangan	35	19	54
16.	Dinas Pariwisata, Kebudayaan, Pemuda dan Olahraga	37	9	46
17.	Dinas Perhubungan	28	2	30
18.	Dinas Lingkungan Hidup	30	9	39
19.	Dinas Sat-Pol PP dan Damkar	58	5	63

Lanjutan Tabel
Continued

	Dinas/Instansi Pemerintahan <i>Institution/Office</i>	Jenis Kelamin/Sex		
		Laki-Laki <i>Male</i>	Perempuan <i>Female</i>	Jumlah <i>Total</i>
	(1)	(2)	(3)	(4)
20.	Badan Perencanaan Pembangunan, Penelitian dan Pengembangan Daerah	35	10	45
21.	Badan Pengelola Keuangan dan Aset Daerah	34	10	44
22.	Badan Pengelolaan Pajak dan Retribusi Daerah	19	6	25
23.	Badan Kepegawaian Pengembangan Sumber Daya Manusia Daerah	28	11	39
24.	Badan Kesatuan Bangsa dan Politik	20	8	28
25.	Badan Penanggulangan Bencana Daerah	20	3	23
26.	Rumah Sakit Umum Daerah	109	180	289
27.	Kecamatan Kayu Aro	21	3	24
28.	Kecamatan Kayu Aro Barat	17	2	19
29.	Kecamatan Gunung Tujuh	18	1	19
30.	Kecamatan Gunung Kerinci	18	9	27
31.	Kecamatan Siulak	10	10	20
32.	Kecamatan Siulak Mukai	15	2	17
33.	Kecamatan Air Hangat	26	5	31
34.	Kecamatan Air Hangat Barat	17	4	21
35.	Kecamatan Depati VII	18	4	22
36.	Kecamatan Air Hangat Timur	20	3	23
37.	Kecamatan Sitinjau Laut	18	8	26
38.	Kecamatan Keliling Danau	37	4	41
39.	Kecamatan Danau Kerinci	19	6	25
40.	Kecamatan Bukit Kerman	21	1	22
41.	Kecamatan Batang Merangin	16	3	19
42.	Kecamatan Gunung Raya	16	5	21
43.	Kantor Lurah Siulak Deras	1	1	2
44.	Kantor Lurah Lempur Tengah	1	1	2

Lanjutan Tabel
Continued

Dinas/Instansi Pemerintahan <i>Institution/Office</i>		Jenis Kelamin/ <i>Sex</i>		
		Laki-Laki <i>Male</i>	Perempuan <i>Female</i>	Jumlah <i>Total</i>
(1)	(2)	(3)	(4)	
45. Puskesmas Depati VII	5	31	36	
46. Puskesmas Hiang	8	38	46	
47. Puskesmas Jujun	9	24	33	
48. Puskesmas Kemantan	21	7	28	
49. Puskesmas Kersik Tuo	10	7	17	
50. Puskesmas Lempur	10	42	52	
51. Puskesmas Lolo	2	25	27	
52. Puskesmas Pelompek	5	15	20	
53. Puskesmas Sanggaran Agung	4	21	25	
54. Puskesmas Semerap	4	27	31	
55. Puskesmas Semurup	5	26	31	
56. Puskesmas Siulak Deras	11	32	43	
57. Puskesmas Siulak Gedang	6	27	33	
58. Puskesmas Siulak Mukai	12	30	42	
59. Puskesmas Sungai Tutung	6	24	30	
60. Puskesmas Tarutung	8	38	46	
61. Puskesmas Tamiai	6	12	18	
62. Puskesmas Gunung Labu	5	7	12	
63. UPTD Gudang Farmasi dan Perbekalan Kesehatan	1	4	5	
64. UPTD Laboratorium Kesehatan Daerah	2	4	6	

Lanjutan Tabel
Continued

Dinas/Instansi Pemerintahan <i>Institution/Office</i>	Jenis Kelamin/ <i>Sex</i>		
	Laki-Laki <i>Male</i>	Perempuan <i>Female</i>	Jumlah <i>Total</i>
(1)	(2)	(3)	(4)
65. UPTD Pendidikan Kec. Air Hangat	9	14	23
66. UPTD Pendidikan Kec. Danau Kerinci	10	-	10
67. UPTD Pendidikan Kec. Batang Merangin	4	1	5
68. UPTD Pendidikan Kec. Gunung Raya	10	35	45
69. UPTD Pendidikan Kec. Keliling Danau	12	23	35
70. UPTD Pendidikan Kec. Air Hangat Timur	10	7	17
71. UPTD Pendidikan Kec. Gunung Kerinci	7	4	11
72. UPTD Pendidikan Kec. Siulak	6	19	25
73. UPTD Pendidikan Kec. Sitinjau Laut	9	9	18
74. UPTD Pendidikan Kec. Kayu Aro	13	1	14
75. UPTD Pendidikan Kec. Gunung Tujuh	4	-	4
76. UPTD Pendidikan Kec. Depati VII	5	6	11
77. UPTD Sanggar Kegiatan Belajar Dinas Pendidikan	7	5	12
78. SD	665	887	1 552
79. SMP	377	352	729
Jumlah	2 679	2 435	5 114

GOVERNMENT

Tabel 2.3.2 Jumlah Pegawai Negeri Sipil Menurut Pendidikan Tertinggi yang Ditamatkan dan Jenis Kelamin di Kabupaten Kerinci, 2017
Number of Civil Servants by Educational Attainment and Sex in Kerinci Regency, 2017

Pendidikan Terakhir/ <i>Educational Attainment</i>	Jenis Kelamin/ <i>Sex</i>		
	Laki-Laki <i>Male</i>	Perempuan <i>Female</i>	Jumlah <i>Total</i>
(1)	(2)	(3)	(4)
Sampai dengan SD <i>Up to Primary School</i>	NA	NA	14
SLTP/Sederajat <i>General/Vocational Junior High School</i>	NA	NA	352
SMA/Sederajat <i>General/Vocational Senior High School</i>	NA	NA	795
Diploma I,II <i>Diploma I,II</i>	NA	NA	902
Diploma III/Sarjana Muda <i>Diploma III/Bachelor</i>	NA	NA	819
Tingkat Sarjana <i>University Graduates</i>	NA	NA	2 014
Tingkat Magister - Doktorat <i>Post Graduates</i>	NA	NA	218
Jumlah/Total	NA	NA	5 114

Sumber : Badan Kepegawaian Daerah Kabupaten Kerinci

Source : Regional Employer Board of Kerinci Regency

**Tabel 2.3.3 Jumlah Pegawai Negeri Sipil Menurut Golongan
Kepangkatan dan Jenis Kelamin di Kabupaten Kerinci, 2017**
*Number of Civil Servants by Hierarchy and Sex in Kerinci
Regency, 2017*

Golongan Kepangkatan <i>Hierarchy</i>	Jenis Kelamin/ <i>Sex</i>		
	Laki-Laki <i>Male</i>	Perempuan <i>Female</i>	Jumlah <i>Total</i>
(1)	(2)	(3)	(4)
Golongan I/ <i>Range I</i>	NA	NA	25
Golongan II/ <i>Range II</i>	NA	NA	945
Golongan III/ <i>Range III</i>	NA	NA	2 486
Golongan IV/ <i>Range IV</i>	NA	NA	1 658
Jumlah/<i>Total</i>	NA	NA	5 114

Sumber : Badan Kepegawaian Daerah Kabupaten Kerinci

Source : Regional Employer Board of Kerinci Regency

KEPENDUDUKAN DAN KETENAGAKERJAAN

Population and Employment

BAB
Chapter

3

Penduduk Kabupaten Kerinci berdasarkan proyeksi penduduk tahun 2017
Kerinci Regency population based on population projections in 2017



118.607
Jiwa / people



236.782
Jiwa / people



118.175
Jiwa / people

99,64



Rasio Jenis Kelamin / Sex Ratio

Setiap 100 penduduk perempuan, terdapat 99 sampai 100 penduduk laki-laki
Every 100 female populations, there are 99 to 100 male populations

100 Jiwa / km²

Kepadatan penduduk / Population density

Kepadatan penduduk di Kabupaten Kerinci tahun 2017 mencapai 100 jiwa/km² dengan rata-rata jumlah penduduk per rumah tangga 3 orang. Kepadatan Penduduk di 16 kecamatan cukup beragam dengan kepadatan penduduk tertinggi terletak di kecamatan Air Hangat Barat dengan kepadatan sebesar 599 jiwa/ km² dan terendah di Kecamatan Gunung Raya sebesar 23 jiwa/ km²

PENJELASAN TEKNIS

1. Sumber utama data kependudukan adalah sensus penduduk yang dilaksanakan setiap sepuluh tahun sekali. Sensus penduduk telah dilaksanakan sebanyak enam kali sejak Indonesia merdeka, yaitu tahun 1961, 1971, 1980, 1990, 2000, dan 2010. Di dalam sensus penduduk, pencacahan dilakukan terhadap seluruh penduduk yang berdomisili di wilayah teritorial Indonesia termasuk warga negara asing kecuali anggota korps diplomatik negara sahabat beserta keluarganya.

Metode pengumpulan data dalam sensus dilakukan dengan wawancara antara petugas sensus dengan responden dan juga melalui *e-census*. Pencatatan penduduk menggunakan konsep usual residence, yaitu konsep di mana penduduk biasa bertempat tinggal. Bagi penduduk yang bertempat tinggal tetap dicacah di mana mereka biasa tinggal, sedangkan untuk penduduk yang tidak bertempat tinggal tetap dicacah di tempat di mana mereka ditemukan petugas sensus pada malam 'Hari Sensus'. Termasuk penduduk yang tidak bertempat tinggal tetap adalah tuna wisma, awak kapal berbendera

TECHNICAL NOTES

1. *The main source of demographic data is population census, which is conducted every ten years. Population Census has been conducted six times since Indonesia's independence: 1961, 1971, 1980, 1990, 2000, and 2010. The population census enumerates all residents who domicile in the entire territory of Indonesia including foreign citizens except the diplomatic corps members and their families.*

The method of data collection in a population census involves interviewing respondents and conducting e-census. Enumeration of the population uses the concept of "usual residence", which is the concept of "places where people usually live". De jure was applied to the permanent residents, while de facto was applied to non-permanent residents. The permanent residents were enumerated in place where they normally live, the non-permanent residents were enumerated where they were found by the enumerators, on the night of 'Census Date'. The non permanent residents include homeless people, ship crew, boat people, remote

POPULATION AND EMPLOYMENT

Indonesia, penghuni perahu/rumah apung, masyarakat terpencil/terasing, dan pengungsi. Bagi mereka yang mempunyai tempat tinggal tetap dan sedang bepergian ke luar wilayah lebih dari enam bulan, tidak dicacah di tempat tinggalnya, tetapi dicacah di tempat tujuannya. Untuk tahun yang tidak dilaksanakan sensus penduduk, data kependudukan diperoleh dari hasil proyeksi penduduk. Proyeksi penduduk merupakan suatu perhitungan ilmiah yang didasarkan pada asumsi dari komponen-komponen perubahan penduduk, yaitu kelahiran, kematian, dan migrasi. Proyeksi penduduk Indonesia 2010–2035 menggunakan data dasar penduduk hasil SP2010.

2. **Penduduk Indonesia** adalah semua orang yang berdomisili di wilayah teritorial Indonesia selama 6 bulan atau lebih dan atau mereka yang berdomisili kurang dari 6 bulan tetapi bertujuan menetap.
3. **Laju pertumbuhan penduduk** adalah angka yang menunjukkan persentase penambahan penduduk dalam jangka waktu tertentu.
4. **Kepadatan penduduk** adalah rasio

area community, and internally displaced persons. Those who had permanent residence and had been travelling away from their home for six months or more were not enumerated in their permanent place, but in the place where they were during the census.

For the periods where the population census is not conducted, population projection is done to estimate population during those years. The population projection is an estimate based on the demographic components, such as birth, death, and migration. Indonesia's 2010–2035 population projection used the 2010 Population Census as the base population.

2. **The population of Indonesia** are all residents of the entire territory of Indonesia who have stayed for six months or longer, and those who intended to stay more than six months even though their length of stay is less than six months.
3. **The growth rate of population** is the number that show percentage of population growth within a specified period.
4. **Population density** is ratio of

banyaknya penduduk per kilometer persegi.

population per square kilometer.

5. **Rasio jenis kelamin** adalah perbandingan antara penduduk laki-laki dan penduduk perempuan pada suatu wilayah dan waktu tertentu. Biasanya dinyatakan dengan banyaknya penduduk laki-laki untuk 100 penduduk perempuan.
5. **Sex ratio** is the ratio of males population to females population in a given area and time, usually expressed as the number of males for every 100 females.
6. **Distribusi penduduk** adalah pola persebaran penduduk di suatu wilayah, baik berdasarkan batas-batas geografis maupun berdasarkan batas-batas administrasi pemerintahan.
6. **Population distribution** is the pattern of population distribution in an area, either by geographic boundaries or by government administrative boundaries.
7. **Komposisi penduduk** adalah pola persebaran penduduk menurut karakteristiknya, contoh: penduduk menurut kelompok umur, penduduk menurut jenis kelamin
7. **Population composition** is the pattern of population distribution by its characteristics, example: population by age group, population by sex
8. **Rumah tangga** adalah seseorang atau sekelompok orang yang mendiami sebagian atau seluruh bangunan fisik/sensus dan biasanya tinggal bersama serta pengelolaan makan dari satu dapur. Yang dimaksud makan dari satu dapur adalah jika pengurusan kebutuhan sehari-harinya dikelola bersama-sama menjadi satu.
8. **Household** is an individual or group of people living in a physical/census building unit or part of it and usually commit on a common provision for food and other essentials of living. Common provision for food means one organising daily needs for all of household members.

POPULATION AND EMPLOYMENT

9. **Anggota rumah tangga** adalah semua orang yang biasanya bertempat tinggal di suatu rumah tangga, baik yang berada di rumah pada waktu pencacahan maupun yang sementara tidak ada.
 10. **Rata-rata anggota rumah tangga** adalah angka yang menunjukkan rata-rata jumlah anggota rumah tangga per rumah tangga.
 11. **Penduduk usia kerja** adalah penduduk yang berumur 15 tahun ke atas.
 12. **Angkatan kerja** adalah penduduk usia kerja (15 tahun ke atas) yang bekerja, punya pekerjaan namun sementara tidak bekerja, dan pengangguran.
 13. **Bekerja** adalah kegiatan ekonomi yang dilakukan oleh seseorang dengan maksud memperoleh atau membantu memperoleh pendapatan atau keuntungan dan lamanya bekerja paling sedikit 1 jam secara terus menerus dalam seminggu yang lalu (termasuk pekerja keluarga tanpa upah yang membantu dalam suatu usaha/kegiatan ekonomi).
9. **Household member** are those who usually lives in a household regardless of their location at the time of enumeration.
 10. **Average household size** is the average number of household members per household.
 11. **Working age population** is persons of 15 years and over.
 12. **Labor force or economically active** are persons of 15 years and over, who in the previous week were working, temporarily absent from work but having jobs, and unemployment.
 13. **Working** is economic activity conducted by a person and intended to earn income by doing work or helping to do work at least one hour continuously during the reference week (including unpaid family worker/s for any economic activity).

14. **Jumlah jam kerja seluruhnya** adalah jumlah jam kerja yang digunakan untuk bekerja (tidak termasuk jam kerja istirahat resmi dan jam kerja yang digunakan untuk hal-hal di luar pekerjaan).
14. **Total working hours** is the total hours spent by an employee to perform all jobs (excluding the time used for other activities which are not classified as work).
15. **Lapangan usaha** adalah bidang kegiatan dari pekerjaan/tempat bekerja di mana seseorang bekerja. Klasifikasi lapangan usaha mengikuti Klasifikasi Baku Lapangan Usaha Indonesia (KBLI) dalam 1 digit.
15. **Industry** is field of a person's activity or establishment. The classification of industries follows the Indonesia Standard Industrial Classification (KBLI) in one digit.
16. **Status pekerjaan** adalah kedudukan seseorang dalam unit usaha/kegiatan dalam melakukan pekerjaan.
16. **Employment status** is the status of a person at his place of work or establishment where he was employed.
17. **Berusaha sendiri tanpa dibantu orang lain** adalah bekerja atau berusaha dengan menanggung risiko secara ekonomis, yaitu dengan tidak kembalinya ongkos produksi yang telah dikeluarkan dalam rangka usahanya tersebut, serta tidak menggunakan pekerja dibayar maupun pekerja tak dibayar, termasuk yang sifat pekerjaannya memerlukan teknologi atau keahlian khusus.
17. **Own-account worker** is a person who works at his own risk without assisted by paid per mount worker or unpaid worker include technical job or skill job.
18. **Berusaha dibantu buruh tidak**
18. **Employer assisted by temporary**

POPULATION AND EMPLOYMENT

tetap/buruh tidak dibayar adalah bekerja atau berusaha atas risiko sendiri, dan menggunakan buruh/pekerja tak dibayar dan atau buruh/pekerja tidak tetap.

workers/unpaid worker is a person who works at his own risk and assisted by temporary worker/unpaid worker.

19. **Berusaha dibantu buruh tetap/buruh dibayar** adalah berusaha atas risiko sendiri dan mempekerjakan paling sedikit satu orang buruh/pekerja tetap yang dibayar.

19. **Employer assisted by permanent workers/paid workers** is a person who does his business at her/his own risk at least one assisted by paid permanent worker.

20. **Buruh/karyawan/pegawai** adalah seseorang yang bekerja pada orang lain atau instansi/kantor/perusahaan secara tetap dengan menerima upah/gaji baik berupa uang maupun barang. Buruh yang tidak mempunyai majikan tetap, tidak digolongkan sebagai buruh/karyawan, tetapi sebagai pekerja bebas. Seseorang dianggap memiliki majikan tetap jika memiliki 1 (satu) majikan (orang/rumah tangga) yang sama dalam sebulan terakhir, khusus pada sektor bangunan batasannya tiga bulan. Apabila majikannya instansi/lembaga, boleh lebih dari satu.

20. **Employee** is a person who work permanently for other people or institution/office/ company and gains some money/cash or goods as wage/salary. Labor who have no permanent employer is not categorized as a laborer/worker/employee but casual worker. A laborers in general is considered to have a permanent employer if he has the same employer during the past month, particularly for building construction sector is 3 months. If the employer is an institution, more than 1 (one) employer is allowed.

21. **Pekerja bebas** adalah seseorang yang bekerja pada orang lain/majikan/institusi yang tidak

21. **Casual employee** is a person who does not work permanently for other people/employer/ institution

tetap (lebih dari 1 majikan dalam sebulan terakhir) di usaha pertanian baik berupa usaha rumah tangga maupun bukan usaha rumah tangga, ataupun di nonpertanian atas dasar balas jasa dengan menerima upah atau imbalan baik berupa uang maupun barang, dan baik dengan sistem pembayaran harian maupun borongan

(more than 1 employer during the last 1 month) in agricultural sector, either home industry or not home industry, or in non-agricultural sector based on remuneration paid with money or goods, and based on daily or contact payment system.

22. **Pekerja tak dibayar** adalah seseorang yang bekerja membantu usaha untuk memperoleh penghasilan/keuntungan yang dilakukan oleh salah seorang anggota rumah tangga atau bukan anggota rumah tangga tanpa mendapat upah/gaji baik berupa uang maupun barang.

22. **Unpaid worker** is a person who intended to work without pay, either with money or good, in an establishment run by other members of the family, relative or neighbour.

ULASAN

DESCRIPTION

Kependudukan

Penduduk Kabupaten Kerinci berdasarkan proyeksi penduduk tahun 2017 sebanyak 236.782 jiwa yang terdiri atas 118.175 jiwa penduduk laki-laki dan 118.607 jiwa penduduk perempuan. Dibandingkan dengan proyeksi jumlah penduduk tahun 2016, penduduk Kerinci mengalami pertumbuhan sebesar 0,42 persen. Sementara itu besarnya angka rasio jenis kelamin tahun 2017 penduduk laki-laki terhadap penduduk perempuan sebesar 99,64.

Kepadatan penduduk di Kabupaten Kerinci tahun 2017 mencapai 100 jiwa/km² dengan rata-rata jumlah penduduk per rumah tangga 3 orang. Kepadatan Penduduk di 16 kecamatan cukup beragam dengan kepadatan penduduk tertinggi terletak di kecamatan Air Hangat Barat dengan kepadatan sebesar 599 jiwa/ km² dan terendah di Kecamatan Gunung Raya sebesar 23 jiwa/ km²

Population

Kerinci Regency population based on population projections in 2017 is 236.782 people consisting of 118.175 inhabitants of the male and 118.607 female population people. Compared to total Kerinci Population in 2016, this year population growth is at 0,42 percent. The magnitude of the sex ratio in 2017 the male population towards the female population is 99,64.

Population density of Kerinci Regency in 2017 reached 100 people/ km² with the average number of residents per household is 3 people. Population density in 16 subdistricts are quite diverse with the highest population density of subdistrict is located in the Air Hangat Barat subdistrict with the number of density are 599 people/km² and the lowest in Gunung Raya Subdistrict with 23 people/km²

3.1 KEPENDUDUKAN/*POPULATION*

Tabel 3.1.1 Jumlah Penduduk dan Laju Pertumbuhan Penduduk Menurut Kecamatan di Kabupaten Kerinci, 2010, 2016, dan 2017
Population and Population Growth Rate by Subdistrict in Kerinci Regency, 2010, 2016, and 2017

Kecamatan <i>Subdistrict</i>	Jumlah Penduduk <i>Population</i>			Laju Pertumbuhan Penduduk per Tahun <i>Annual Population Growth Rate (%)</i>	
	2010	2016	2017	2010-2017	2016-2017
(1)	(2)	(3)	(4)	(5)	(6)
1 Gunung Raya	7 931	7 970	7 976	0.57	0.08
2 Bukit Kerman	11 473	11 526	11 535	0.54	0.08
3 Batang Merangin	11 441	11 491	11 500	0.52	0.08
4 Keliling Danau	22 025	22 161	22 184	0.72	0.10
5 Danau Kerinci	15 779	15 862	15 876	0.61	0.09
6 Sitinjau Laut	13 982	14 180	14 213	1.65	0.23
7 Air Hangat	11 093	11 168	11 180	0.78	0.11
8 Air Hangat Timur	17 512	17 847	17 903	2.23	0.31
9 Depati VII	14 472	14 910	14 986	3.55	0.51
10 Air Hangat Barat	8 413	8 467	8 477	0.76	0.12
11 Gunung Kerinci	11 641	12 005	12 069	3.68	0.53
12 Siulak	19 907	20 518	20 625	3.61	0.52
13 Siulak Mukai	10 944	11 282	11 341	3.63	0.52
14 Kayu Aro	19 892	20 585	20 861	4.87	1.34
15 Gunung Tujuh	14 104	15 328	15 545	10.22	1.42
16 Kayu Aro Barat	19 560	20 369	20 511	4.86	0.70
Kerinci	230 169	235 802	236 782	2.87	0.42

Sumber : Proyeksi Penduduk Indonesia 2010–2035

Source: *Indonesia Population Projection 2010–2035*

POPULATION AND EMPLOYMENT

Tabel 3.1.2 Jumlah Penduduk dan Rasio Jenis Kelamin Menurut Kecamatan di Kabupaten Kerinci, 2017
Population and Sex Ratio by Subdistrict in Kerinci Regency, 2017

	Kecamatan Subdistrict	Jenis Kelamin Sex			Rasio Jenis Kelamin Sex Ratio
		Laki-Laki Male	Perempuan Female	Jumlah Total	
	(1)	(2)	(3)	(4)	(5)
1	Gunung Raya	4 004	3 972	7 976	100.81
2	Bukit Kerman	5 733	5 802	11 535	98.81
3	Batang Merangin	5 860	5 640	11 500	103.90
4	Keliling Danau	10 673	11 511	22 184	92.72
5	Danau Kerinci	7 883	7 993	15 876	98.62
6	Sitinjau Laut	6 979	7 234	14 213	96.47
7	Air Hangat	5 432	5 748	11 180	94.50
8	Air Hangat Timur	8 815	9 088	17 903	97.00
9	Depati VII	7 211	7 775	14 986	92.75
10	Air Hangat Barat	4 167	4 310	8 477	96.68
11	Gunung Kerinci	6 186	5 883	12 069	105.15
12	Siulak	10 331	10 294	20 625	100.36
13	Siulak Mukai	5 769	5 572	11 341	103.54
14	Kayu Aro	10 694	10 167	20 861	105.18
15	Gunung Tujuh	8 047	7 498	15 545	107.32
16	Kayu Aro Barat	10 391	10 120	20 511	102.68
	Kerinci	118 175	118 607	236 782	99.64

Sumber : Proyeksi Penduduk Indonesia 2010–2035

Source: Indonesia Population Projection 2010–2035

Tabel 3.1.3 Distribusi dan Kepadatan Penduduk Menurut Kecamatan di Kabupaten Kerinci, 2017
Population Distribution and Density by Subdistrict in Kerinci Regency, 2017

	Kecamatan Subdistrict	Persentase Penduduk Percentage of Total Population	Kepadatan Penduduk per km² Population Density per km²
	(1)	(2)	(3)
1	Gunung Raya	3.38	22.94
2	Bukit Kerman	4.87	54.17
3	Batang Merangin	4.86	24.14
4	Keliling Danau	9.37	60.80
5	Danau Kerinci	6.70	70.17
6	Sitinjau Laut	6.00	244.76
7	Air Hangat	4.72	53.02
8	Air Hangat Timur	7.56	98.21
9	Depati VII	6.33	514.45
10	Air Hangat Barat	3.58	599.08
11	Gunung Kerinci	5.10	39.33
12	Siulak	8.71	144.36
13	Siulak Mukai	4.79	41.34
14	Kayu Aro	8.81	181.13
15	Gunung Tujuh	6.57	97.38
16	Kayu Aro Barat	8.66	99.25
	Kerinci	100	71.15

Sumber : Proyeksi Penduduk Indonesia 2010–2035

Source: Indonesia Population Projection 2010–2035

POPULATION AND EMPLOYMENT

Tabel 3.1.4 Jumlah Penduduk Menurut Kelompok Umur dan Jenis Kelamin di Kabupaten Kerinci, 2017
Population by Age Group and Sex in Kerinci Regency, 2017

Kelompok Umur <i>Age Group</i>	Jenis Kelamin/ <i>Sex</i>		
	Laki-Laki <i>Male</i>	Perempuan <i>Female</i>	Jumlah <i>Total</i>
(1)	(2)	(3)	(4)
0–4	9 418	8 608	18 026
5–9	9 623	8 984	18 607
10–14	10 627	10 001	20 628
15–19	9 411	8 982	18 393
20–24	7 907	7 643	15 550
25–29	8 576	8 552	17 128
30–34	9 471	9 875	19 346
35–39	9 869	9 693	19 562
40–44	8 487	8 565	17 052
45–49	8 153	8 482	16 635
50–54	7 482	8 093	15 575
55–59	7 145	7 297	14 442
60–64	4 854	4 546	9 400
65+	7 152	9 286	16 438
Jumlah/<i>Total</i>	118 175	118 607	236 782

Sumber : Proyeksi Penduduk Indonesia 2010–2035

Source: Indonesia Population Projection 2010–2035

Tabel 3.1.5 Jumlah Penduduk, Rumah Tangga, dan Rata-Rata Anggota Rumah Tangga Menurut Kecamatan di Kabupaten Kerinci, 2017
Number of Population, Households, and Average Household Member by District in Kerinci Regency, 2017

Kecamatan <i>Subdistrict</i>	Jumlah <i>Total</i>		Rata-Rata Anggota Rumah Tangga <i>Average Household Member</i>
	Penduduk <i>Population</i>	Rumah Tangga <i>Household</i>	
(1)	(2)	(3)	(4)
1 Gunung Raya	7 976	2 533	3
2 Bukit Kerman	11 535	3 430	3
3 Batang Merangin	11 500	3 101	4
4 Keliling Danau	22 184	6 603	3
5 Danau Kerinci	15 876	4 548	3
6 Sitinjau Laut	14 213	4 241	3
7 Air Hangat	11 180	3 410	3
8 Air Hangat Timur	17 903	5 483	3
9 Depati VII	14 986	3 981	4
10 Air Hangat Barat	8 477	2 559	3
11 Gunung Kerinci	12 096	3 496	3
12 Siulak	20 625	6 222	3
13 Siulak Mukai	11 341	3 128	4
14 Kayu Aro	20 861	6 155	3
15 Gunung Tujuh	15 545	4 240	4
16 Kayu Aro Barat	20 511	5 753	4
JUMLAH	236 782	68 883	3

Sumber : Proyeksi Penduduk Indonesia 2010–2035

Source: Indonesia Population Projection 2010–2035

3.2 KETENAGAKERJAAN/EMPLOYMENT

Tabel 3.2.1 Persentase Penduduk Berumur 15 Tahun keatas Menurut Jenis Kegiatan Utama di Provinsi Jambi, 2017
Table *Percentage of Population 15 Years of Age and Over by Main Activity in Jambi Province 2017*

Jenis Kegiatan Utama		Persentase
<i>Kind of Main Activity</i>		<i>Percentage</i>
(1)		(2)
I	Tingkat Partipasi Angkatan Kerja	69.46
1.	Bekerja	96.74
2.	Tingkat Pengangguran	3.26
II	Bukan Angkatan Kerja	30.54
1.	Sekolah	34.58
2.	Mengurus Rumah Tangga	49.31
3.	Lainnya	16.11
JUMLAH		100

Sumber : Badan Pusat Statistik Kabupaten Kerinci

Source : BPS Statistics of Kerinci Regency

Tabel 3.2.2 Persentase Penduduk Berumur 15 Tahun Keatas yang Bekerja Menurut Status dalam Pekerjaan Utama di Provinsi Jambi Tahun, 2017
Percentage of Population 15 Years of Age and Over by Main Employment Status in Jambi Province 2017

Status dalam Pekerjaan Utama		Persentase
<i>Main Employment Status</i>		<i>Percentage</i>
	(1)	(2)
1	Berusaha sendiri <i>Own Account Worker</i>	16.3
2	Berusaha dibantu buruh tidak tetap / buruh tdk dibayar <i>Employer Assisted by temporary worker/unpaid worker</i>	29.5
3	Berusaha dibantu buruh tetap/buruh dibayar <i>Employer Assisted by permanent worker</i>	1.4
4	Buruh/karyawan <i>Employee</i>	17.8
5	Pekerja bebas Pertanian <i>Casual Employee in Agriculture</i>	14.8
6	Pekerja bebas non Pertanian <i>Casual Employee Not in Agriculture</i>	3.3
7	Pekerja tidak dibayar <i>Unpaid Worker</i>	16.8
JUMLAH		100

Sumber : Badan Pusat Statistik Kabupaten Kerinci

Source : BPS Statistics of Kerinci Regency

POPULATION AND EMPLOYMENT

Tabel 3.2.3 **Persentase Penduduk Berumur 15 Tahun Keatas yang Bekerja Menurut Lapangan Usaha di Provinsi Jambi, 2017**
Percentage of Population 15 Years of Age and Over by Main Occupation in Kerinci Regency, 2017

	Lapangan Usaha	Persentase
	<i>Main Occupation</i>	<i>Percentage</i>
	(1)	(2)
1	Pertanian <i>Agricultural</i>	61.76
2	Industri Pengolahan <i>Manufacturing Industry</i>	3.36
3	Perdagangan, Rumah Makan, Hotel <i>Trade, Restaurant, Hotel</i>	13.68
4	Jasa Kemasyarakatan <i>Social Services</i>	12.42
5	Lainnya <i>Others</i>	8.79
	JUMLAH	100

Sumber : Badan Pusat Statistik Kabupaten Kerinci

Source : BPS Statistics of Kerinci Regency

SOSIAL

Social

BAB
Chapter

4

Pendidikan/ *Education*



penduduk usia 7 – 24 tahun

77.77%

Masih bersekolah
Attending school

0.41%

Belum pernah sekolah
Not/never attending school

21,82%

Tidak bersekolah Lagi
Not attending school anymore

kesadaran akan pentingnya pendidikan di masyarakat Kabupaten Kerinci cukup tinggi.

PENJELASAN TEKNIS

1. **Tidak/belum pernah sekolah** adalah mereka yang tidak pernah atau belum pernah terdaftar dan tidak pernah atau belum pernah aktif mengikuti pendidikan di suatu jenjang pendidikan formal. Termasuk juga yang tamat/belum tamat taman kanak-kanak tetapi tidak melanjutkan ke sekolah dasar.
2. **Masih bersekolah** adalah mereka yang terdaftar dan aktif mengikuti pendidikan formal dan nonformal (Paket A, B, atau C), baik pendidikan dasar, menengah maupun pendidikan tinggi. Bagi mahasiswa yang sedang cuti dianggap masih bersekolah.
3. **Tidak bersekolah lagi** adalah mereka yang pernah terdaftar dan aktif mengikuti pendidikan di suatu jenjang pendidikan formal dan nonformal (Paket A, B, atau C), tetapi pada saat pencacahan tidak lagi terdaftar dan tidak aktif mengikuti pendidikan.
4. **Tamat sekolah** adalah menyelesaikan pelajaran yang ditandai dengan lulus ujian akhir pada kelas atau tingkat terakhir suatu jenjang pendidikan di sekolah

TECHNICAL NOTES

1. **Not/never attending school** is someone who has never attended or never been registered in a formal education, such as primary, secondary, and tertiary education. Those who just completed kindergarten are considered as never attended school.
2. **Attending school** is someone who is currently attending primary, secondary, or tertiary education, including package A, package B, or package C. College student who postpones his/her study is considered as attending school.
3. **Not attending school anymore** is someone who had enrolled and participated in formal and non-formal education in the past including package A, package B, or package C, but currently does not attend school.
4. **Completed particular level of education** is someone who has completed particular level of education in private or public school and accepting graduation

SOCIAL

negeri maupun swasta dengan mendapatkan tanda tamat belajar/ijazah. Seseorang yang belum mengikuti pelajaran pada kelas tertinggi tetapi telah mengikuti ujian akhir dan lulus dianggap tamat sekolah.

certificate. Someone who has never attended the highest grade but passed the final exam is considered as completed particular level of education.

5. **Imunisasi** adalah memasukkan kuman atau racun penyakit tertentu yang sudah dilemahkan (vaksin) ke dalam tubuh dengan cara disuntik atau diminum (diteteskan dalam mulut) dengan maksud agar terjadi kekebalan tubuh terhadap penyakit tersebut.

5. **Immunization** is putting enervated microbe of a certain disease into human body by injection or drinking (dropping into mouth) to make the body immune to that disease.

6. **BCG (Bacillus Calmette Guerin)** merupakan vaksinasi untuk mencegah penyakit TBC, diberikan pada bayi baru lahir atau anak, dengan suntikan pada kulit pangkal lengan atas. Bekas suntikan kemudian akan membentuk tonjolan kecil jaringan parut pada kulit lengan atas. Suntikan BCG diberikan kepada anak sebanyak 1 kali.

6. **BCG (Bacillus Calmette Guerin)** is a vaccine to prevent TBC disease, given to newborns or children, by injection at the base of the skin of the upper arm. Injection site will form little bumps of scar tissue in the skin of the upper arm. BCG injections given to children 1 times.

7. **DPT (Difteri, Pertusis, Tetanus)** merupakan vaksin untuk mencegah penyakit Difteri, Pertusis, dan

7. **DPT (Diphtheria, Pertussis, Tetanus)** is a vaccine to prevent the diphtheria, pertussis, and

Tetanus yang diberikan pada bayi berumur 3 bulan ke atas, dengan suntikan pada paha, diulang 1 bulan dan 2 bulan kemudian, sehingga suntikan imunisasi DPT lengkap pada balita berjumlah 3 kali (kadang-kadang selang waktu antar suntikan bisa lebih dari 1 bulan).

tetanus disease, given to infants aged 3 months and above, with a shot in the thigh, repeated one month and two months later, so that the complete DPT immunization shots at toddler totaling 3 times (sometimes the time interval between injections can be more than 1 month).

<https://kerincikab.bps.go.id>

ULASAN

Dalam hal pendidikan, sebagian besar penduduk usia sekolah yakni usia 7 – 24 tahun berstatus masih sekolah. Hanya sekitar 22 persen yang tidak bersekolah lagi dan yang tidak atau belum pernah sekolah. Ini menunjukkan tingkat kesadaran akan pentingnya pendidikan di masyarakat Kabupaten Kerinci cukup tinggi.

Sebagai kabupaten dengan mayoritas penduduk muslim, jumlah rumah ibadah di Kabupaten Kerinci cukup banyak. Terdapat 278 Mesjid dan 268 Musholla yang tersebar di seluruh Kabupaten Kerinci.

Sepanjang Tahun 2017, terdapat 17548 Kartu Tanda Penduduk yang diterbitkan oleh Pemerintah Kabupaten Kerinci, meningkat hampir 7.5 persen dari tahun sebelumnya. Penerbitan KTP terbanyak terdapat di Kecamatan Siulak, sementara Kecamatan Gunung Raya merupakan kecamatan dengan penerbitan KTP paling sedikit.

Jumlah peserta KB Aktif di Kabupaten Kerinci mencapai 21263 orang. Peserta KB aktif paling banyak adalah di kecamatan Kayu Aro dan yang paling sedikit adalah di kecamatan Bukit Kerman.

DESCRIPTION

Almost population aged 7 – 24 years old in Kerinci Regency is attending school. Only about 22 percent is not attending school anymore and never attending school. It shows that the awareness of education in Kerinci is high enough.

As the regency with the almost population is Moslem, number of the Moslem Workshop centre is high. There are 278 Mosque and 268 Small Mosque in all Kerinci area.

In 2017, there was 17548 identity card issued in Kabupaten Kerinci, increased about 7.5 percent from the previous year. Identity card was issued most in Siulak subdistrict, while Gunung Raya subdistrict was the subdistrict with the fewest identity card issued.

Number of active birth control acceptor in Kerinci Regency is 21263. The most acceptor is in Kayu Aro Subdistrict and the fewest acceptor is in Bukit Kerman Subdistrict.

4.1 PENDIDIKAN/EDUCATION

Tabel 4.1.1 Persentase Penduduk Usia 7–24 Tahun Menurut Jenis Kelamin dan Partisipasi Sekolah di Kabupaten Kerinci, 2017
Table *Percentage of Population Aged 7-24 Years by Sex, Age Group, and School Participation in Kerinci Regency, 2017*

Jenis Kelamin Sex	Partisipasi Sekolah/School Participation		
	Tidak/Belum Pernah Sekolah Not/Never Attending School	Masih Sekolah Attending School	Tidak Sekolah Lagi Not Attending School Anymore
(1)	(2)	(3)	(4)
Laki-Laki/ <i>Male</i>	0.39	76.97	22.64
Perempuan/ <i>Female</i>	0.43	78.76	20.81
Laki-laki + Perempuan <i>Male+Female</i>	0.41	77.77	21.82

Sumber : Survei Sosial Ekonomi Nasional Kor, Maret 2017

Source: National Social Economic Survey kor, March 2017

Tabel 4.1.2 Angka Partisipasi Murni (APM) dan Angka Partisipasi Kasar (APK) Menurut Jenjang Pendidikan di Kabupaten Kerinci, 2017
Net Enrolment Rate and Gross Enrolment Rate by Educational Level in Kerinci Regency, 2017

Jenjang Pendidikan <i>Educational Level</i>	APM <i>Net Enrollment Rate</i>	APK <i>Gross Enrollment Rate</i>
(1)	(2)	(3)
SD/MI <i>Elementary School</i>	96.62	108.00
SMP/MTs <i>Junior High School</i>	87.57	98.77
SMA/SMK/MA <i>Senior High School</i>	76.96	97.87
Perguruan Tinggi/ <i>College</i>	26.29	29.98

Sumber : Survei Sosial Ekonomi Nasional Kor, Maret 2017

Source: National Social Economic Survey kor, March 2017

Tabel 4.1.3 Jumlah Sekolah, Murid, Guru, dan Rasio Murid-GuruTaman Kanak-Kanak/Penitipan Anak Menurut Kecamatan di Kabupaten Kerinci, 2017
Number of Schools, Pupils, Teachers, and Pupil-Teacher Ratio of Kindergarten Schools by Subdistrict in Kerinci Regency, 2017

	Kecamatan <i>Subdistrict</i>	Sekolah <i>Schools</i>	Kelas <i>Classroom</i>	Murid <i>Pupils</i>	Guru* <i>Teachers*</i>	Rasio Murid- Guru <i>Pupil- Teacher Ratio</i>
	(1)	(2)	(3)	(4)	(5)	(6)
1	Gunung Raya	2	6	55	6	9
2	Bukit Kerman	4	4	112	12	9
3	Batang Merangin	4	4	110	16	7
4	Keliling Danau	8	8	355	23	15
5	Danau Kerinci	4	8	155	13	12
6	Sitinjau Laut	3	8	122	15	8
7	Air Hangat	6	11	197	25	8
8	Air Hangat Timur	7	18	259	28	9
9	Depati VII	7	17	256	24	11
10	Air Hangat Barat	6	10	167	6	28
11	Gunung Kerinci	1	2	34	2	11
12	Siulak	7	20	382	35	11
13	Siulak Mukai	6	13	260	23	11
14	Kayu Aro	4	12	260	17	15
15	Gunung Tujuh	1	3	66	5	13
16	Kayu Aro Barat	1	2	21	2	10
	Kerinci	71	146	2 811	252	11

Sumber : Dinas Pendidikan Kabupaten Kerinci

Source : Education Office of Kerinci Regency

Tabel 4.1.4 Jumlah Sekolah, Murid, Guru, dan Rasio Murid-Guru Sekolah Dasar (SD) Menurut Kecamatan di Kabupaten Kerinci, 2017
Number of Schools, Pupils, Teachers, and Pupil-Teacher Ratio of Primary Schools by Subdistrict in Kerinci Regency, 2017

	Kecamatan <i>Subdistrict</i>	Sekolah <i>Schools</i>	Kelas <i>Classroom</i>	Murid <i>Pupils</i>	Guru <i>Teachers</i>	Rasio Murid- Guru <i>Pupil- Teacher Ratio</i>
	(1)	(2)	(3)	(4)	(5)	(6)
1	Gunung Raya	12	75	826	47	17
2	Bukit Kerman	12	77	769	74	10
3	Batang Merangin	14	86	1 373	68	20
4	Keliling Danau	26	156	2 135	202	10
5	Danau Kerinci	17	102	1 552	142	11
6	Sitinjau Laut	16	96	1 182	126	9
7	Air Hangat	10	60	934	79	12
8	Air Hangat Timur	16	112	1 681	140	12
9	Depati VII	15	91	1 355	121	11
10	Air Hangat Barat	10	60	801	69	12
11	Gunung Kerinci	12	172	1 566	66	24
12	Siulak	16	100	1 861	119	16
13	Siulak Mukai	9	61	942	67	14
14	Kayu Aro	15	100	2 058	75	27
15	Gunung Tujuh	12	89	1 964	41	48
16	Kayu Aro Barat	17	109	1 974	93	21
	Kerinci	229	1 546	22 973	1 529	274

Sumber : Dinas Pendidikan Kabupaten Kerinci

Source : Education Office of Kerinci Regency

Tabel 4.1.5 Jumlah Sekolah, Murid, Guru, dan Rasio Murid-Guru Sekolah Menengah Pertama Menurut Kecamatan di Kabupaten Kerinci, 2017
Number of Schools, Pupils, Teachers, and Pupil-Teacher Ratio of Junior High Schools by Subdistrict in Kerinci Regency, 2017

	Kecamatan <i>Subdistrict</i>	Sekolah <i>Schools</i>	Kelas <i>Classroom</i>	Murid <i>Pupils</i>	Guru <i>Teachers</i>	Rasio Murid- Guru <i>Pupil- Teacher Ratio</i>
	(1)	(2)	(3)	(4)	(5)	(6)
1	Gunung Raya	3	20	499	47	11
2	Bukit Kerman	3	16	271	42	7
3	Batang Merangin	5	41	291	77	7
4	Keliling Danau	5	29	275	129	4
5	Danau Kerinci	5	28	409	99	6
6	Sitinjau Laut	2	13	380	44	6
7	Air Hangat	2	34	733	90	8
8	Air Hangat Timur	4	25	545	116	4
9	Depati VII	3	15	459	63	5
10	Air Hangat Barat	1	6	252	14	11
11	Gunung Kerinci	3	10	347	76	3
12	Siulak	3	49	1 030	106	11
13	Siulak Mukai	3	24	411	41	3
14	Kayu Aro	4	46	1 004	181	10
15	Gunung Tujuh	3	18	281	54	7
16	Kayu Aro Barat	5	31	7 94	82	10
	Kerinci	54	362	7 589	1 261	6

Sumber : Dinas Pendidikan Kabupaten Kerinci

Source : Education Office of Kerinci Regency

Tabel 4.1.6 Jumlah Sekolah, Murid, Guru, dan Rasio Murid-Guru Sekolah Menengah Atas (SMA) Menurut Kecamatan di Kabupaten Kerinci, 2017
Number of Schools, Pupils, Teachers, and Pupil-Teacher Ratio of Senior High Schools by Subdistrict in Kerinci Regency, 2017

	Kecamatan <i>Subdistrict</i>	Sekolah <i>Schools</i>	Kelas <i>Classroom</i>	Murid <i>Pupils</i>	Guru <i>Teachers</i>	Rasio Murid- Guru <i>Pupil- Teacher Ratio</i>
	(1)	(2)	(3)	(4)	(5)	(6)
1	Gunung Raya	1	NA	210	29	7
2	Bukit Kerman	1	NA	273	30	9
3	Batang Merangin	2	NA	429	43	10
4	Keliling Danau	1	NA	371	58	6
5	Danau Kerinci	2	NA	585	73	8
6	Sitinjau Laut	1	NA	499	53	9
7	Air Hangat	-	NA	-	-	-
8	Air Hangat Timur	1	NA	278	37	8
9	Depati VII	-	NA	-	-	-
10	Air Hangat Barat	1	NA	795	63	13
11	Gunung Kerinci	1	NA	221	32	7
12	Siulak	1	NA	693	69	10
13	Siulak Mukai	1	NA	-	-	-
14	Kayu Aro	1	NA	840	39	22
15	Gunung Tujuh	-	NA	-	-	-
16	Kayu Aro Barat	-	NA	-	-	-
	Kerinci	14	NA	5 194	526	10

Sumber : Data Pendidikan Menengah Kemendikbud

Source : Secondary Education Data of Education Ministry

Tabel 4.1.7 Jumlah Sekolah, Murid, Guru, dan Rasio Murid-Guru Sekolah Menengah Kejuruan (SMK) Menurut Kecamatan di Kabupaten Kerinci, 2017
Number of Schools, Pupils, Teachers, and Pupil-Teacher Ratio of Vocational High Schools by Subdistrict in Kerinci Regency, 2017

	Kecamatan <i>Subdistrict</i>	Sekolah <i>Schools</i>	Kelas <i>Classroom</i>	Murid <i>Pupils</i>	Guru <i>Teachers</i>	Rasio Murid- Guru <i>Pupil- Teacher Ratio</i>
	(1)	(2)	(3)	(4)	(5)	(6)
1	Gunung Raya	-	NA	-	-	-
2	Bukit Kerman	-	NA	-	-	-
3	Batang Merangin	-	NA	-	-	-
4	Keliling Danau	1	NA	72	25	3
5	Danau Kerinci	1	NA	137	36	4
6	Sitinjau Laut	-	NA	-	-	-
7	Air Hangat	-	NA	-	-	-
8	Air Hangat Timur	-	NA	-	-	-
9	Depati VII	1	NA	171	46	4
10	Air Hangat Barat	1	NA	124	19	7
11	Gunung Kerinci	-	NA	-	-	-
12	Siulak	-	NA	-	-	-
13	Siulak Mukai	1	NA	180	40	5
14	Kayu Aro	1	NA	152	25	6
15	Gunung Tujuh	1	NA	147	30	5
16	Kayu Aro Barat	1	NA	605	46	13
	Kerinci	8	NA	1 588	267	6

Sumber : Data Pendidikan Menengah Kemendikbud

Source : *Secondary Education Data of Education Ministry*

4.2 OLAHRAGA/SPORT

Tabel 4.2.1 Jumlah Perkumpulan Olahraga Menurut Kecamatan dan Jenis Olahraga di Kabupaten Kerinci, 2017
Number of Sport Club by Subdistrict and Type of Sports in Kerinci Regency, 2017

	Kecamatan <i>Subdistrict</i>	Jumlah Perkumpulan Olahraga / <i>Number of Sport Club</i>			
		SKB	Bola Volly <i>Volleyball</i>	Bulu Tangkis <i>Badminton</i>	Tenis Lapangan <i>Tennis</i>
	(1)	(2)	(3)	(4)	(5)
1	Gunung Raya	-	-	-	-
2	Bukit Kerman	-	-	-	-
3	Batang Merangin	-	-	-	-
4	Keliling Danau	-	-	-	-
5	Danau Kerinci	-	-	-	-
6	Sitinjau Laut	-	-	-	-
7	Air Hangat	1	10	2	-
8	Air Hangat Timur	-	6	-	-
9	Depati VII	-	5	1	-
10	Air Hangat Barat	-	10	2	-
11	Gunung Kerinci	-	15	8	-
12	Siulak	-	8	3	-
13	Siulak Mukai	-	4	2	-
14	Kayu Aro	-	6	4	-
15	Gunung Tujuh	-	4	2	-
16	Kayu Aro Barat	-	4	2	-
	KERINCI	1	72	26	-

Lanjutan Tabel**Continued**

	Kecamatan <i>Subdistrict</i>	Jumlah Perkumpulan Olahraga / <i>Number of Sport Club</i>			
		Tenis Meja <i>Table Tennis</i>	Bola Basket <i>Basketball</i>	Athletik <i>Athletics</i>	Karate <i>Karate</i>
	(1)	(6)	(7)	(8)	(9)
1	Gunung Raya	-	-	-	-
2	Bukit Kerman	-	-	-	-
3	Batang Merangin	-	-	-	-
4	Keliling Danau	-	-	-	-
5	Danau Kerinci	-	-	-	-
6	Sitinjau Laut	-	-	-	-
7	Air Hangat	4	2	2	1
8	Air Hangat Timur	3	-	-	2
9	Depati VII	4	3	3	3
10	Air Hangat Barat	2	2	1	2
11	Gunung Kerinci	3	2	1	2
12	Siulak	5	4	2	2
13	Siulak Mukai	2	2	-	2
14	Kayu Aro	4	2	1	3
15	Gunung Tujuh	2	2	-	2
16	Kayu Aro Barat	3	2	2	2
	KERINCI	32	21	12	21

SOCIAL

Lanjutan Tabel
Continued

		Jumlah Perkumpulan Olahraga /Number of Sport Club			
Kecamatan	Subdistrict	Pencak Silat Pencak Silat	Catur Chess	Taekwondo Taekwondo	Sepak Bola Football
(1)		(10)	(11)	(12)	(13)
1	Gunung Raya	2	4	2	4
2	Bukit Kerman	7	-	1	3
3	Batang Merangin	7	-	-	3
4	Keliling Danau	4	-	2	3
5	Danau Kerinci	3	-	-	1
6	Sitinjau Laut	2	-	-	3
7	Air Hangat	3	-	-	1
8	Air Hangat Timur	2	3	2	2
9	Depati VII	5	3	2	3
10	Air Hangat Barat	2	5	2	2
11	Gunung Kerinci	5	6	3	4
12	Siulak	7	8	3	7
13	Siulak Mukai	3	4	1	3
14	Kayu Aro	2	2	1	3
15	Gunung Tujuh	3	2	1	2
16	Kayu Aro Barat	3	2	1	2
KERINCI		60	39	21	46

Sumber : Dinas Pemuda Olahraga Pariwisata dan Kebudayaan Kabupaten Kerinci

Source : Youth, Sport, Tourism and Culture Office of Kerinci Regency

4.3 KESEHATAN/HEALTH

Tabel 4.3.1 Jumlah Tenaga Medis yang Praktek di Kabupaten Kerinci, 2017
Table *Number of Practical Medical Health Personnel in Kerinci Regency, 2017*

	Tenaga Kesehatan Medical Health Personnel	Jumlah (Orang) Total
	(1)	(2)
1	Dokter Spesialis Praktek	1
2	Dokter Umum Praktek	62
3	Dokter Gigi Praktek	-
4	Bidan Praktek	
	PTT	1
	PNS	119
5	Rumah Sakit Swasta	-
6	Klinik/Rumah Bersalin	1

Sumber : Dinas Kesehatan Kabupaten Kerinci

Source : Health Office of Kerinci Regency

Tabel 4.3.2 Jumlah Puskesmas Menurut Kecamatan di Kabupaten Kerinci, 2017
Number of Public Health Centre by District in Kerinci Regency, 2017

	Kecamatan Subdistrict	Puskesmas Public Health Centre		
		Inpres	Non Inpres	Pembantu
	(1)	(2)		(3)
1	Gunung Raya	1	-	3
2	Bukit Kerman	2	-	1
3	Batang Merangin	3	-	5
4	Keliling Danau	2	-	3
5	Danau Kerinci	1	-	4
6	Sitinjau Laut	1	-	2
7	Air Hangat	1	-	4
8	Air Hangat Timur	1	-	3
9	Depati VII	1	-	2
10	Air Hangat Barat	1	-	-
11	Gunung Kerinci	1	-	4
12	Siulak	1	-	3
13	Siulak Mukai	1	-	3
14	Kayu Aro	1	-	4
15	Gunung Tujuh	1	-	3
16	Kayu Aro Barat	1	-	4
	KERINCI	20	-	48

Sumber : Dinas Kesehatan Kabupaten Kerinci

Source : Health Office of Kerinci Regency

Tabel 4.3.3 Jumlah Tenaga Medis, Paramedis dan Tata Usaha Menurut Pendidikan di Kabupaten Kerinci, 2017
Number of Medical Health, Paramedic and Administration Personnel by Education in Kerinci Regency, 2017

Tenaga Kesehatan	Jumlah (Orang)
<i>Medical Health Personnel</i>	<i>Total</i>
(1)	(2)
Dokter Spesialis	-
Dokter Umum	92
Dokter Gigi	7
Farmasi/Apoteker	-
Asisten Apoteker	17
Bidan (D.III)	90
Akper	163
SPPH / Sanitasi (D.I)	29
Perawat / SPKU	-
APK – TS (D.III)	-
AKZI (Akademi Gizi)	10
AKFIS	-
SPRG	-
SGP	-
SPAG	-

Sumber : Dinas Kesehatan Kabupaten Kerinci

Source : Health Office of Kerinci Regency

Tabel 4.3.4 Daftar Beberapa Penyakit Terbesar dari Puskesmas di Kabupaten Kerinci, 2017
Table *List of Several Biggest Disease from Public Health Centre in Kerinci Regency, 2017*

	Nama Penyakit	Jumlah (Orang)
	<i>Name of Disease</i>	<i>Total</i>
	(1)	(2)
1	Infeksi Akut lain pada Saluran Pernapasan Atas	16 275
2	Gastritis	8 121
3	Penyakit pada Sistem Otot dan Jaringan Pengikat	5 576
4	Penyakit Tekanan Darah Tinggi	5 128
5	Diare (termasuk tersangka kolera)	2 645
6	Penyakit Kulit Alergi	2 090
7	Influenza	860
8	Asma	642
9	Penyakit kulit Infeksi	1 283
10	Penyakit Kulit Karena Jamur	846
JUMLAH		43 466

Sumber : Dinas Kesehatan Kabupaten Kerinci

Source : Health Office of Kerinci Regency

Tabel 4.3.5 Jumlah Tempat Pelayanan Kesehatan Menurut Kecamatan di Kabupaten Kerinci, 2017
Number of Health Service Place by District in Kerinci Regency 2017

	Kecamatan <i>Subdistrict</i>	Rumah Sakit <i>Hospital</i>	Puskesmas <i>Public Health Center</i>	Puskesmas Pembantu <i>Public Health Sub Center</i>	PoskesdesVillage <i>Health Post</i>
	(1)	(2)	(3)	(4)	(5)
1	Gunung Raya	-	1	3	4
2	Bukit Kerman	-	2	1	3
3	Batang Merangin	-	3	5	2
4	Keliling Danau	-	2	3	4
5	Danau Kerinci	-	1	4	5
6	Sitinjau Laut	-	1	2	7
7	Air Hangat	-	1	4	1
8	Air Hangat Timur	-	1	3	4
9	Depati VII	-	1	2	2
10	Air Hangat Barat	-	1	-	-
11	Gunung Kerinci	-	1	4	3
12	Siulak	-	1	3	5
13	Siulak Mukai	-	1	3	3
14	Kayu Aro	-	1	4	6
15	Gunung Tujuh	-	1	3	5
16	Kayu Aro Barat	-	1	4	2
	JUMLAH	-	20	48	56

SOCIAL

Lanjutan Tabel
Continued

	Kecamatan Subdistrict	Apotik Pharmacies	Klinik Clinic	Rumah Bersalin Maternity House
	(1)	(6)	(7)	(8)
1	Gunung Raya	-	-	-
2	Bukit Kerman	-	-	-
3	Batang Merangin	-	-	-
4	Keliling Danau	-	-	-
5	Danau Kerinci	-	-	-
6	Sitinjau Laut	-	-	-
7	Air Hangat	-	-	-
8	Air Hangat Timur	-	-	-
9	Depati VII	-	-	-
10	Air Hangat Barat	1	-	-
11	Gunung Kerinci	-	-	-
12	Siulak	-	-	-
13	Siulak Mukai	1	-	-
14	Kayu Aro	2	-	-
15	Gunung Tujuh	-	-	-
16	Kayu Aro Barat	1	-	-
JUMLAH		5	-	-

Sumber : Dinas Kesehatan Kabupaten Kerinci

Source : Health Office of Kerinci Regency

Tabel 4.3.6 Banyaknya Penderita Penyakit Dirinci Menurut Jenis Penyakit di Kabupaten Kerinci, 2017
Number of Patient by Kind of Disease in Kerinci Regency, 2017

Jenis Penyakit <i>Kind of Disease</i>	Dewasa (15 thn keatas) <i>Adult</i>	Anak - Anak <i>Children</i>	Jumlah <i>Total</i>
(1)	(2)	(3)	(4)
Infeksi Akut lain pada Saluran Pernapasan Atas	NA	NA	16 275
Gastritis	NA	NA	8 121
Penyakit pada Sistem Otot dan Jaringan Pengikat	NA	NA	5 576
Penyakit Tekanan Darah Tinggi	NA	NA	5 128
Diare (termasuk tersangka kolera)	NA	NA	2 645
Penyakit Kulit Alergi	NA	NA	2 090
Influenza	NA	NA	860
Asma	NA	NA	642
Penyakit kulit infeksi	NA	NA	1 283
Penyakit Kulit Karena Jamur	NA	NA	846
Kecelakaan dan Ruda Paksa	NA	NA	182
Penyakit Pulpa dan Jaringan Perlapikal	NA	NA	332
Kelainan Refraksi	NA	NA	239
Penyakit lain Saluran Pernapasan Bagian Atas	NA	NA	370

Sumber : Dinas Kesehatan Kabupaten Kerinci

Source : Health Office of Kerinci Regency

Tabel 4.3.7 Target dan Pencapaian Imunisasi Bayi dan Ibu Hamil Menurut Jenis Imunisasi di Kabupaten Kerinci, 2017
Target and Realization of Child and Pregnant Women Gets Medical Injection by Kind of Injection in Kerinci Regency, 2017

Jenis Imunisasi <i>Kind of Injection</i>	Target <i>Target</i>	Realisasi <i>Realization</i>	Persentase Pencapaian (%) <i>Attainment</i>
(1)	(2)	(3)	(4)
BCG			
POLIO			
Polio 1	NA	NA	78.91
Polio 2	NA	NA	88.81
Polio 3	NA	NA	86.00
Polio 4	NA	NA	90.41
HEPATITIS			
Hepatitis B1	NA	NA	NA
Hepatitis B2	NA	NA	NA
Hepatitis B3	NA	NA	NA
Campak	NA	NA	85.41
TT			
TT 1 (CATEN)	NA	NA	NA
TT 2 (CATEN)	NA	NA	NA
TT Ulangan (BUMIL)			
TT 1 (Ibu Hamil)	NA	NA	NA
TT 2 (Ibu Hamil)	NA	NA	NA
DT			
DT 1 (Kelas 1 SD) Campak	NA	NA	NA
DT 2 (Kelas 2 SD)	NA	NA	NA
JUMLAH	NA	NA	

Sumber : Dinas Kesehatan Kabupaten Kerinci

Source : Health Office of Kerinci Regency

Tabel 4.3.8 Pencapaian Jumlah Sasaran yang Mendapat Imunisasi Lengkap di Kabupaten Kerinci Tahun 2013 - 2017
Table Realization of Complete Injection in Kerinci Regency 2013 – 2017

Jenis Sasaran yang Mendapat Imunisasi Lengkap <i>Kind of Complete Injection</i>	Tahun / Year							
	2014		2015		2016		2017	
	Jmlh	%	Jmlh	%	Jmlh	%	Jmlh	%
(1)	(2)	(3)	(4)	(4)	(4)	(4)	(5)	(5)
1 Bayi	3 927	97.71	4 134	98.80	3 907	89.32	4 160	85.51
2 Anak Balita	17 045	78.20	22 661	98.40	18 402	80.70	4 268	82.71
3 Ibu Hamil	4 395	89.42	4 626	90.70	4 390	91.33	5 146	NA
4 Calon Penganten	2 241	74.70	2 260	75.33	2 393	79.77	-	-
5 Anak SD Kelas 1	3 957	82.89	4 165	86.89	4 530	97.73	4 498	99.05
6 Anak SD Kelas 2 S.D 3 (DT)	8 167	88.03	8 597	90.44	4 540	97.95	4 514	99.41
7 Anak SD Kelas 2 S.D 3 (TT)	8 167	88.03	8 597	90.44	4 540	97.95	4 557	99.20
JUMLAH	47 899	85.57	55 040	90.14	42 392	90.43	27 143	NA

Sumber : Dinas Kesehatan Kabupaten Kerinci

Source : Health Office of Kerinci Regency

Tabel 4.3.9 Jumlah Tenaga Medis Menurut Status dan Pendidikan pada Rumah Sakit Umum Mayjen H.A.Thalib di Kabupaten Kerinci, 2017
Number of Medical Health Personnel by Status and Education Level in Mayjen H.A Thalib Public Hospital Kerinci Regency 2017

Tenaga Kesehatan <i>Medical Health Personnel</i>	PNS / CPNS	TKS	TKHL	Jumlah <i>Total</i>
(1)	(2)	(3)	(4)	(6)
Magister Kesehatan (MKes, MPH, MKM)	1	-	-	1
Magister Sains (M.Si)	1	-	-	1
MARS	1	-	-	1
Magister Management (MM)	2	-	-	2
Magister Kesehatan Masyarakat (MKM)	1	-	-	1
Dokter Spesialis Penyakit Dalam	4	-	-	4
Dokter Spesialis Bedah	3	-	-	3
Dokter Spesialis Mata	2	-	-	2
Dokter Spesialis Anak	1	-	-	1
Dokter Spesialis Syaraf	1	-	-	1
Dokter Spesialis Paru	2	-	-	2
Spesialis Anestesi	1	-	-	1
Dokter Spesialis Obstetri & Ginekologi	2	-	-	2
Dokter Spesialis Orthodenty	1	-	-	1
Dokter Spesialis Konservasi Gigi	1	-	-	1
Dokter Spesialis THT-KL	1	-	-	1
Dokter Umum	9	-	7	16
Dokter Gigi	5	-	-	5
Apoteker	13	-	1	14
Sarjana Farmasi	-	-	2	2
Ners (Profesi)	6	-	10	16
Sarjana Keperawatan (S.Kep)	1	-	3	4
Sarjana Gizi (S.GZ)	-	-	6	6

Lanjutan Tabel**Continued**

Tenaga Kesehatan Medical Health Personnel	PNS / CPNS	TKS	TKHL	Jumlah Total
(1)	(2)	(3)	(4)	(6)
Sarjana Kesehatan Masyarakat	8	-	4	12
Sarjana Teknik Informatika (ST)	-	-	1	1
Sarjana Ekonomi/ Akuntansi	19	-	4	23
Sarjana Sistem Informatika	-	-	1	1
Sarjana Komputer (S.Kom)	-	-	1	1
Sarjana Sosial (S.Sos)	21	-	-	21
Sarjana Psikologi (S.Psi)	-	-	1	1
Sarjana Pendidikan (S.Pd)	2	-	-	2
DIV Fisioterapi	-	-	1	1
DIV Analisis Kesehatan	-	-	6	6
DIV Kebidanan	-	-	2	2
DIII Keperawatan	81	-	134	215
DIII Kebidanan	10	-	34	44
DIII Keperawatan Gigi	-	-	3	3
DIII Kesehatan Gigi	4	-	-	4
DIII Farmasi	4	-	7	11
DIII Kesehatan Lingkungan	1	-	-	1
DIII Perekam Medis Kesehatan	3	-	7	10
DIII Analisis Kesehatan	9	-	8	17
DIII Gizi	6	-	1	7
DIII Rontgen	5	-	8	13
DIII Radio Optic	2	-	-	2
DIII Anestesi	-	-	2	2

SOCIAL

Lanjutan Tabel
Continued

Tenaga Kesehatan Medical Health Personnel	PNS / CPNS	TKS	TKHL	Jumlah Total
(1)	(2)	(3)	(4)	(6)
DIII Teknik Elektro Medik	-	-	1	1
DIII Fisoterapy	7	-	5	12
DIII Manajemen Informatika	1	-	5	6
DIII Adm./Ekonomi Akutansi	4	-	3	7
DI Gizi	2	-	-	2
DI English Com	1	-	-	1
SMF	7	-	1	8
SMAK	2	-	1	3
SPK	1	-	-	1
SPPH	5	-	-	5
SPRG	1	-	-	1
SPP-SPMA	-	-	-	-
SMA-SMU	15	3	45	63
SMEA + STM	5	-	1	6
MAN	-	-	2	2
SMK + SMKK	1	1	10	12
LCPK-SMA	2	-	-	2
LCPK-SLTP	-	-	-	-
ST	-	-	1	1
SMP	1	-	3	4
SD	3	-	-	3

Sumber : Rumah Sakit Umum Mayjen H.A. Thalib

Source : Mayjen H.A. Thalib Public Hospital

Tabel 4.3.10 Pola Penyakit Untuk Semua Golongan Umur Kasus Rawat Inap di Rumah Sakit Umum Mayjen H.A.Thalib, 2017
Kind of Disease in All Age Group with Stay Overnight Case in Mayjen H.A. Thalib Public Hospital, 2017

	Golongan Sebab Sakit <i>Causes</i>	<i>Disease</i>	Kasus Baru / <i>New Cases</i>	
			Jumlah <i>Total</i>	Persentase (%) <i>Percentage</i>
	(1)		(2)	(3)
1	Dyspepsia		994	NA
2	Gea		1 003	NA
3	Colik Abdomen		448	NA
4	Vertigo		343	NA
5	Gastritis		221	NA
6	Anemia		180	NA
7	Hypertensi		235	NA
8	Partus Normal		372	NA
9	Febris		689	NA
10	Asphyxia Sedang		292	NA
11	CKR		196	NA
12	Hemiparise		161	NA
13	Vomitus		159	NA
14	VL		136	NA
15	Post Partum		290	NA
16	SC		156	NA
17	HEG		140	NA
18	KDS		132	NA
19	Dyspnea		130	NA
20	Penurunan Kesadaran		106	NA
21	Typoid		98	NA
22	Chepalgia		88	NA

Sumber : Rumah Sakit Umum Mayjen H.A. Thalib

Source : *Mayjen H.A. Thalib Public Hospital*

4.4 AGAMA/RELIGION

Tabel 4.4.1 Jumlah Tempat Ibadah Menurut Agama dan Kecamatan di Kabupaten Kerinci, 2017
Table *Number of Centres for Religions Workshop by Religion and District in Kerinci Regency, 2017*

	Kecamatan <i>Subdistrict</i>	Islam / Moslem		
		Masjid	Langgar	Musholla
		<i>Mosque</i>	<i>Private Mosque</i>	<i>Small Mosque</i>
(1)	(2)	(3)	(4)	
1	Gunung Raya	18	-	2
2	Bukit Kerman		-	2
3	Batang Merangin	23	-	16
4	Keliling Danau	18	-	34
5	Danau Kerinci	20	-	14
6	Sitinjau Laut	20	-	17
7	Air Hangat	22	-	11
8	Air Hangat Barat		-	5
9	Air Hangat Timur	24	-	41
10	Depati VII	22	-	19
11	Gunung Kerinci	16	-	21
12	Siulak		-	13
13	Siulak Mukai	35	-	16
14	Kayu Aro		-	20
15	Kayu Aro Barat	50	-	28
16	Gunung Tujuh	10	-	9
JUMLAH		278		268

Lanjutan Tabel**Continued**

	Kecamatan Subdistrict	Protestan / Katholik	Budha	Lainnya
		Gereja <i>Church</i>	Vihara <i>Temple</i>	<i>Others</i>
	(1)	(2)	(3)	(4)
1	Gunung Raya	-	-	-
2	Bukit Kerman	-	-	-
3	Batang Merangin	-	-	-
4	Keliling Danau	-	-	-
5	Danau Kerinci	-	-	-
6	Sitinjau Laut	-	-	-
7	Air Hangat	-	-	-
8	Air Hangat Barat	-	-	-
9	Air Hangat Timur	-	-	-
10	Depati VII	-	-	-
11	Gunung Kerinci	-	-	-
12	Siulak	-	-	-
13	Siulak Mukai	-	-	-
14	Kayu Aro	-	-	-
15	Kayu Aro Barat	-	-	-
16	Gunung Tujuh	-	-	-
JUMLAH		-	-	-

*sebagian data kecamatan masih bergabung dengan kecamatan induk

Sumber : Kantor Kementerian Agama Kabupaten Kerinci

Source : Ministry of Religion Kerincy Regency

Tabel 4.4.2 Jumlah Jemaah Haji yang Berangkat dan Kembali Menurut Jenis Kelamin di Kabupaten Kerinci Tahun 1999 - 2017
Number of Moslem Pilgrims Departed and Arrived by Sex in Kerinci Regency 1999–2017

Tahun Year	Berangkat Departed			Kembali Arrived		
	L	P	Jumlah	L	P	Jumlah
	Male	Female	Total	Male	Female	Total
(1)	(2)	(3)	(4)	(5)	(6)	(7)
1999	25	34	59	24	34	58
2000	94	154	248	94	154	248
2001	103	134	237	103	134	237
2002	92	145	237	91	142	233
2003	97	151	248	96	151	247
2004	97	151	248	96	151	247
2005	125	184	309	125	184	309
2006	140	224	364	139	223	362
2007	99	147	246	98	147	245
2008	171	273	444	171	273	444
2009	102	259	361	102	259	361
2010	137	201	338	136	201	337
2011	125	177	302	124	176	300
2012	133	194	327	131	193	324
2013	92	121	213	92	121	213
2014	116	150	266	115	149	264
2015	128	180	308	128	178	306
2016	100	147	247	100	147	247
2017	153	207	360	151	205	356

Sumber : Kantor Kementerian Agama Kabupaten Kerinci

Source : Ministry of Religion Kerinci Regency

Tabel 4.4.3 Perkembangan Besaran Ongkos Naik Haji (ONH) di Kabupaten Kerinci Tahun 1999 - 2017
Progress of Moslem Pilgrims Costs in Kerinci Regency 1999 - 2017

Tahun Year	Keppres	Blaya (Rp) Cost
(1)	(2)	(3)
1999	No. 122 Th. 1998	27 373 000
2000	No. Th. 1999	20 800 000
2001	No. 96 Th. 2000	21 300 000
2002	No. 99 Th. 2001	22 800 000
2003	No. 55 Th. 2002	23 200 000
2004	No. 45 Th. 2003	23 800 000
2005	No. 49 Th. 2004	24 500 000
2006	No. 45 Th. 2005	26 700 000
2007	No. 20 Th. 2007	28 628 100
2008	No. 53 Th. 2008	32 429 400
2009	No. 31 Th. 2009	31 725 500
2010	No. 53 Th. 2010	30 713 500
2011	No. 51 Th 2011	33 691 150
2012	No. 67 Th 2012	32 500 000
2013	No. 31 Th 2013	33 000 000
2014	No. 49 Th 2014	36 000 000
2015	No. 64 Th 2015	34 000 000
2016	No. 21 Th 2017	32 113 606
2017	No. 08 Th 2017	32 125 650

Sumber : Kantor Kementerian Agama Kabupaten Kerinci

Source : Ministry of Religion Kerincy Regency

Tabel 4.4.4 Jumlah Jemaah Haji yang Berangkat dan Kembali Menurut Kecamatan dan Jenis Kelamin di Kabupaten Kerinci, 2017
Number of Moslem Pilgrims Departed and Arrived by District and Sex in Kerinci Regency, 2017

	Kecamatan Subdistrict	Berangkat Departed			Kembali Arrived		
		L	P	Jumlah	L	P	Jumlah
		Male	Female	Total	Male	Female	Total
(1)	(2)	(3)	(4)	(5)	(6)	(7)	
1	Gunung Raya	8	12	20	8	12	20
2	Bukit Kerman	-	-	-	-	-	-
3	Batang Merangin	4	7	11	4	7	11
4	Keliling Danau	22	30	52	22	30	52
5	Danau Kerinci	9	17	26	9	16	25
6	Sitinjau Laut	13	15	28	12	15	27
7	Air Hangat	25	37	62	24	37	61
8	Air Hangat Timur	19	28	47	19	28	47
9	Depati VII	15	15	30	15	14	29
10	Air Hangat Barat	-	-	-	-	-	-
11	Gunung Kerinci	6	5	11	6	5	11
12	Siulak	18	24	42	18	24	42
13	Siulak Mukai	-	-	-	-	-	-
14	Kayu Aro	7	10	17	7	1	17
15	Gunung Tujuh	7	7	14	7	7	14
16	Kayu Aro Barat	-	-	-	-	-	-
JUMLAH		153	207	360	151	205	356

Sumber : Kantor Kementerian Agama Kabupaten Kerinci

Source : Ministry of Religion Kerinci Regency

Tabel 4.4.5 Jumlah Talak dan Cerai Gugat Menurut Kecamatan di Kabupaten Kerinci, 2016 - 2017
Table *Number of Divorces and Divorce Suit by District in Kerinci Regency, 2016 - 2017*

	Kecamatan <i>Subdistrict</i>	2016		2017	
		Talak	Cerai Gugat	Talak	Cerai Gugat
		<i>Divorces</i>	<i>Divorce Suit</i>	<i>Divorces</i>	<i>Divorce Suit</i>
(1)	(2)	(3)	(4)	(5)	
1	Gunung Raya	1	2	1	3
2	Bukit Kerman	2	7	2	8
3	Batang Merangin	-	9	-	4
4	Keliling Danau	3	8	4	8
5	Danau Kerinci	2	8	4	14
6	Sitinjau Laut	1	8	2	7
7	Air Hangat	3	10	7	8
8	Air Hangat Timur	3	10	4	15
9	Depati VII	4	13	3	15
10	Air Hangat Barat	-	10	2	4
11	Gunung Kerinci	-	15	1	2
12	Siulak	4	10	3	12
13	Siulak Mukai	5	10	1	4
14	Kayu Aro	6	12	8	10
15	Gunung Tujuh	-	15	1	-
16	Kayu Aro Barat	5	15	8	20
JUMLAH		48	150	51	134

Sumber : Pengadilan Agama Kabupaten Kerinci

Source : Religion Court Of Kerinci Regency

Tabel 4.4.6 Faktor Penyebab Terjadinya Perceraian Menurut Bulan di Kabupaten Kerinci, 2017
Table *Causal Factor of Separation by Month in Kerinci Regency, 2017*

	Bulan	Moral	Meninggalkan Kewajiban	Berselisih	Jumlah
	<i>Month</i>	<i>Attitude</i>	<i>Unresponsibility</i>	<i>Disagree</i>	<i>Total</i>
	(1)	(2)	(3)	(4)	(5)
1	Januari	-	-	14	14
2	Februari	-	-	10	10
3	Maret	-	-	14	14
4	April	-	-	12	12
5	Mei	-	-	18	18
6	Juni	-	-	19	19
7	Juli	-	-	15	15
8	Agustus	-	-	19	19
9	September	-	-	18	18
10	Oktober	-	-	21	21
11	November	-	-	12	12
12	Desember	-	-	13	13
JUMLAH		-	-	185	185

Sumber : Pengadilan Agama Kabupaten Kerinci

Source : Religion Court Of Kerinci Regency

Tabel 4.4.7 Jumlah Perkara yang Diterima dan Diputuskan Menurut Bulan di Pengadilan Agama Sungai Penuh, 2017
Table *Number of Criminal Resolved and Accepted by Month in Sungai Penuh Religions Court Office, 2017*

	Bulan	Perkara Diterima		Jumlah
		<i>Case Accepted</i>		
	<i>Month</i>	Permohonan <i>Applications</i>	Gugatan <i>Suing</i>	<i>Total</i>
	(1)	(2)	(3)	(4)
1	Januari	-	12	12
2	Februari	-	5	5
3	Maret	-	16	16
4	April	-	18	18
5	Mei	-	18	18
6	Juni	1	3	3
7	Juli	-	12	12
8	Agustus	-	22	22
9	September	-	19	19
10	Oktober	5	9	9
11	November	1	3	3
12	Desember	2	8	8
Jumlah		9	135	135

SOCIAL

Lanjutan Tabel
Continued

	Bulan	Perkara Diputuskan			Dicabut
		CaseSolved			
	Month	Permohonan	Gugatan	Jumlah	
	Month	Applications	Suing	Total	Cancel
	(1)	(2)	(3)	(4)	(5)
1	Januari	-	12	12	-
2	Februari	-	5	5	-
3	Maret	-	16	16	-
4	April	-	18	18	-
5	Mei	-	18	18	-
6	Juni	1	3	3	-
7	Juli	-	12	12	-
8	Agustus	-	22	22	-
9	September	-	19	19	-
10	Oktober	-	9	9	-
11	November	4	3	3	-
12	Desember	-	8	8	-
Jumlah		5	135	135	-

Sumber : Pengadilan Agama Kabupaten Kerinci

Source : Religion Court Of Kerinci Regency

4.5 HUKUM/LAW

Tabel 4.5.1 Jumlah Perkara dan Terdakwa yang Masuk dan yang Diputuskan Menurut Bulan pada Pengadilan Negeri Sungai Penuh, 2017
Number of Criminal Cases and Defendant that Disposed and Decided by Month in Sungai Penuh District Court, 2017

Bulan <i>Month</i>	Sisa Bulan Lalu <i>Remains</i>		Diputuskan <i>Decided</i>		
	Perkara <i>Criminal Case</i>	Terdakwa <i>Defendant</i>	Perkara <i>Criminal Case</i>	Terdakwa <i>Defendant</i>	
	(1)	(2)	(3)	(4)	(5)
1	Januari	20	20	9	9
2	Februari	25	28	12	12
3	Maret	22	21	9	12
4	April	26	38	6	6
5	Mei	33	16	20	22
6	Juni	16	10	12	13
7	Juli	10	13	3	3
8	Agustus	13	29	4	4
9	September	21	26	8	11
10	Oktober	20	28	10	11
11	November	24	29	12	13
12	Desember	23	21	14	14
JUMLAH		253	279	119	130

Sumber : Pengadilan Negeri Sungai Penuh

Source : District Court of Sungai Penuh

Tabel 4.5.2 Jumlah Terdakwa dalam Perkara Pidana Kejahatan yang Diajukan ke Sidang Pengadilan Menurut Jenis Hukuman dan Bulan di Kabupaten Kerinci, 2017
Number of Defendant in Criminal Cases Proposed to Court of Justice by Kind of Penalzation and Month in Kerinci Regency,2017

	Bulan	Mati / Seumur Hidup	Penjara	Dibebaskan	Bersyarat / Percobaan	Denda
	Month	Dead	Prison	Free	Conditional	Fine
	(1)	(2)	(3)	(4)	(5)	(6)
1	Januari	-	12	-	-	-
2	Februari	-	2	-	-	-
3	Maret	-	9	-	-	-
4	April	-	11	-	-	-
5	Mei	-	1	-	-	-
6	Juni	-	4	-	-	-
7	Juli	-	4	-	-	-
8	Agustus	-	2	-	-	-
9	September	-	3	-	-	-
11	Oktober	-	11	-	-	-
11	November	-	7	-	-	-
12	Desember	-	11	-	-	-
JUMLAH		-	77	-	-	-

Sumber : Pengadilan Negeri Sungai Penuh

Source : District Court of Sungai Penuh

Tabel 4.5.3 Jumlah Terdakwa dalam Perkara Putusan Pidana Kejahatan Menurut Jenis Kelamin dan Bulan di Kabupaten Kerinci, 2017
Number of Defendant in Criminal Cases Processed by Sex and Month in Kerinci Regency, 2017

	Bulan	Jumlah Perkara	Terdakwa / Defendant	
			Laki-Laki	Perempuan
	<i>Month</i>	<i>Number of Cases</i>	<i>Male</i>	<i>Female</i>
	(1)	(2)	(3)	(4)
1	Januari	11	9	3
2	Februari	2	2	-
3	Maret	8	9	-
4	April	11	8	3
5	Mei	1	1	-
6	Juni	4	4	-
7	Juli	3	4	-
8	Agustus	2	1	1
9	September	3	3	-
10	Oktober	10	10	1
11	November	7	6	1
12	Desember	7	9	2
JUMLAH		69	66	11

Sumber : Pengadilan Negeri Sungai Penuh

Source : District Court of Sungai Penuh

Tabel 4.5.4 Jumlah Kasus Kekerasan Menurut Kecamatan dan Jenis Kelamin di Kabupaten Kerinci, 2017
Number of Violence Cases by District and Sex in Kerinci Regency 2017

Kecamatan <i>Subdistrict</i>	Jumlah Kasus <i>Violence Cases</i>	Jumlah Korban <i>Number of Victim</i>			Jumlah Pelaku <i>Number of Perpetrators</i>		
		L	P	C	L	P	L+P
		Male	Female	Total	Male	Female	Total
(1)	(2)	(3)	(4)	(5)	(6)	(7)	(8)
1 Gunung Raya	-	-	-	-	-	-	-
2 Bukit Kerman	3	1	2	3	3	-	3
3 Batang Merangin	-	-	-	-	-	-	-
4 Keliling Danau	3	1	2	3	2	2	4
5 Danau Kerinci	1	1	-	1	1	-	1
6 Sitinjau Laut	2	2	-	2	2	-	2
7 Air Hangat	3	1	2	3	2	1	3
8 Air Hangat Timur	1	1	1	2	-	1	1
9 Depati VII	-	-	-	-	-	-	-
10 Air Hangat Barat	3	2	1	3	2	1	3
11 Gunung Kerinci	1	-	-	-	-	-	-
12 Siulak	3	2	2	4	2	1	3
13 Siulak Mukai	2	2	-	2	2	1	3
14 Kayu Aro	2	2	1	3	2	-	2
15 Gunung Tujuh	1	-	1	1	1	-	1
16 Kayu Aro Barat	1	-	1	1	-	1	1
JUMLAH	25	15	13	28	19	8	27

Sumber : Pengadilan Negeri Sungai Penuh

Source : District Court of Sungai Penuh

Tabel 4.5.5 Jumlah Kasus Pelecehan Menurut Kecamatan dan Jenis Kelamin di Kabupaten Kerinci, 2017
Table *Number of Harassment Cases by Subdistrict and Sex in Kerinci Regency 2017*

Kecamatan <i>Subdistrict</i>	Jumlah Kasus Pelecehan <i>Harassment Cases</i>	Jumlah Korban <i>Number of Victim</i>			Jumlah Pelaku <i>Number of Perpetrators</i>		
		L	P	L+P	L	P	L+P
		<i>Male</i>	<i>Female</i>	<i>Total</i>	<i>Male</i>	<i>Female</i>	<i>Total</i>
(1)	(2)	(3)	(4)	(5)	(6)	(7)	(8)
1	Gunung Raya	-	-	-	-	-	-
2	Bukit Kerman	-	-	-	-	-	-
3	Batang Merangin	-	-	-	-	-	-
4	Keliling Danau	1	-	1	1	-	1
5	Danau Kerinci	-	-	-	-	-	-
6	Sitinjau Laut	-	-	-	-	-	-
7	Air Hangat	-	-	-	-	-	-
8	Air Hangat Timur	-	-	-	-	-	-
9	Depati VII	-	-	-	-	-	-
10	Air Hangat Barat	-	-	-	-	-	-
11	Gunung Kerinci	-	-	-	-	-	-
12	Siulak	-	-	-	-	-	-
13	Siulak Mukai	-	-	-	-	-	-
14	Kayu Aro	1	-	1	1	-	1
15	Gunung Tujuh	-	-	-	-	-	-
16	Kayu Aro Barat	-	-	-	-	-	-
JUMLAH		2	-	2	2	-	2

Sumber : Pengadilan Negeri Sungai Penuh

Source : District Court of Sungai Penuh

Tabel 4.5.6 Jumlah Perkara Pidana Umum yang Dapat Diselesaikan di Kejaksaan Negeri Sungai Penuh Dengan Acara Pemeriksaan Biasa/Singkat, 2017
Number of General Criminal Case that was Solved in Sungai Penuh District Attorney with Ordinary/Brief Investigation, 2017

	Tindak Pidana	Jumlah Perkara (Masuk & Tunggakan)	Banyaknya Perkara yang Masuk	Perkara yang Telah Diselesaikan	Sisa Perkara yang Belum Selesai
	<i>Crimes</i>	<i>Number of Cases</i>	<i>Number of Cases Entered</i>	<i>Number of Cases Already Finished</i>	<i>Number of Law Suits not Finished yet</i>
	(1)	(2)	(3)	(4)	(5)
1	Narkotik / Psikoterapi	24	24	20	4
2	Pemeriksaan	6	6	6	-
3	Perampokan	21	21	21	-
4	Pencurian	26	26	26	-
5	TPUL	41	41	36	5
JUMLAH		118	118	109	9

Sumber : Kejaksaan Negeri Sungai Penuh

Source : District Attorney of Sungai Penuh

Tabel 4.5.7 Perkara Tindak Pidana Khusus di Kejaksaan Negeri Sungai Penuh yang Diputuskan dan Dieksekusi, 2017
Special Criminal Case in Sungai Penuh District Attorney that be Decided and Executed, 2017

Tindak Pidana	Jumlah yang Diputuskan dan Berkekuatan Hukum Tetap	
	<i>Number of be Decided and Legally Enforceable</i>	
Crimes	Hukuman Badan	Uang Pengganti (Ribu Rp)
	<i>Imprisonment</i>	<i>Cost</i>
(1)	(2)	(3)
Ekonomi	-	-
Korupsi	9	339 852 550
HAM	-	-
JUMLAH	9	339 852 550

SOCIAL

Lanjutan Tabel
Continued

Tindak Pidana <i>Crimes</i>	Jumlah Pelaksanaan Putusan <i>Number of Executed</i>		Perkara yang Diajukan Upaya Hukum
	Hukuman Badan <i>Imprisonment</i>	Uang Pengganti (Ribu Rp) <i>Cost</i>	
	(1)	(4)	
Ekonomi	-	-	3
Korupsi	9	339 852 550	-
HAM	-	-	-
JUMLAH	9	339 852 550	3

Sumber : Kejaksaan Negeri Sungai Penuh

Source : District Attorney of Sungai Penuh

Tabel 4.5.8 Jumlah Tindak Pidana Kejahatan yang Dilaporkan / Diproses di Kepolisian Resort Kerinci, 2017
Number of Criminal Cases Processed by Police Resort Kerinci 2017

	Bulan Month	Kejahatan / Crime	
		Dilaporkan Reported	Diselesaikan Finished
	(1)	(2)	(3)
1	Januari/January	22	15
2	Februari/February	26	13
3	Maret/March	18	10
4	April/April	27	15
5	Mei/May	23	13
6	Juni/June	13	8
7	Juli/July	21	15
8	Agustus/August	16	17
9	September/September	20	15
10	Oktober/October	25	21
11	November/November	14	14
12	Desember/December	18	13
JUMLAH		243	169

Sumber : Kepolisian Resort Kerinci

Source : Kerinci Police Resort

Tabel 4.5.9 Jumlah Tahanan Dalam Proses Pemeriksaan di Kepolisian Resort Kerinci, 2017
Number of Police Prisoners in Police Resort Kerinci, 2017

	Bulan	Dewasa / Adult		Anak-Anak / Child		Jumlah
		Laki-Laki	Perempuan	Laki-Laki	Perempuan	
	Month	Male	Female	Male	Female	Total
	(1)	(2)	(3)	(4)	(5)	(6)
1	Januari/January	17	1	-	-	18
2	Februari/February	20	-	-	-	20
3	Maret/March	18	2	-	-	20
4	April/April	13	2	-	-	15
5	Mei/May	10	2	-	-	12
6	Juni/June	24	5	1	-	30
7	Juli/July	17	4	1	-	22
8	Agustus/August	7	2	4	-	13
9	September/September	15	2	-	-	17
10	Oktober/October	8	2	-	-	10
11	November/November	12	2	-	-	14
12	Desember/December	8	2	-	-	10
JUMLAH		169	26	6	-	201

Sumber : Kepolisian Resort Kerinci

Source : Kerinci Police Resort

Tabel 4.5.10 Jumlah Pelanggaran Lalu Lintas dan Denda Pelanggaran Menurut Bulan di Kabupaten Kerinci, 2017
Table Number of Traffic Violation and Fine by Month in Kerinci Regency, 2017

	Bulan	Jumlah Pelanggaran	Denda Pelanggaran Lalu Lintas (Rp)
	Month	Traffic Violation	Fine
	(1)	(2)	(3)
1	Januari/ <i>January</i>	34	1 700 000
2	Februari/ <i>February</i>	62	3 100 000
3	Maret/ <i>March</i>	85	12 750 000
4	April/ <i>April</i>	66	9 900 000
5	Mei/ <i>May</i>	83	12 450 000
6	Juni/ <i>June</i>	183	27 450 000
7	Juli/ <i>July</i>	67	10 050 000
8	Agustus/ <i>August</i>	205	30 750 000
9	September/ <i>September</i>	274	41 100 000
10	Oktober/ <i>October</i>	842	126 300 000
11	November/ <i>November</i>	689	103 350 000
12	Desember/ <i>December</i>	1 822	273 300 000
	JUMLAH	4 412	652 200 000

Sumber : Kepolisian Resort Kerinci

Source : Kerinci Police Resort

Tabel 4.5.11 Jumlah Kecelakaan Lalu Lintas dan Kerugian Materiil Dalam Wilayah Hukum Kepolisian Resort Kerinci, 2017
Number of Traffic Accident and Material Loss in Kerinci Regency, 2017

	Bulan <i>Month</i>	Kejadian Kecelakaan <i>Accident</i>	Akibat Kecelakaan (<i>Effect of Accident</i>)			Jumlah Kerugian (Rp) <i>Total Loss</i>
			Meninggal <i>Deaths</i>	Luka Berat <i>Injuries</i>	Luka Ringan <i>Injuries</i>	
	(1)	(2)	(3)	(4)	(5)	(6)
1	Januari <i>January</i>	-	-	-	-	-
2	Februari <i>February</i>	3	2	3	-	10 000 000
3	Maret <i>March</i>	-	-	-	-	-
4	April <i>April</i>	-	-	-	-	-
5	Mei <i>May</i>	1	1	-	2	5 000 000
6	Juni <i>June</i>	1	-	1	2	1 000 000
7	Juli <i>July</i>	-	-	-	-	-
8	Agustus <i>August</i>	1	1	-	-	5 000 000
9	September <i>September</i>	1	1	1	1	1 000 000
10	Oktober <i>October</i>	-	-	-	-	-
11	November <i>November</i>	-	-	-	-	-
12	Desember <i>December</i>	2	1	-	3	5 000 000
JUMLAH		8	6	5	8	27 000 000

Sumber : Kepolisian Resort Kerinci

Source : Kerinci Police Resort

Tabel 4.5.12 Jumlah Narapidana Menurut Bulan di Kabupaten Kerinci, 2017
Table **2017**
Number of Prisoners by Month in Kerinci Regency, 2017

Bulan	Dewasa / Adult		Anak-Anak / Child		Jumlah	
	L	P	L	P	L	P
Month	Male	Female	Male	Female	Male	Female
(1)	(2)	(3)	(4)	(5)	(6)	(7)
1 Januari	28	3	-	-	28	3
2 Februari	24	4	-	-	24	4
3 Maret	28	3	-	-	28	3
4 April	31	5	-	-	31	5
5 Mei	20	2	1	-	21	2
6 Juni	12	6	1	-	13	6
7 Juli	13	6	2	-	15	6
8 Agustus	28	8	4	-	32	8
9 September	25	4	3	-	28	4
10 Oktober	30	3	1	-	31	3
11 November	33	2	-	-	33	2
12 Desember	28	4	-	-	28	4
JUMLAH	300	50	12	-	312	50

Sumber : Rumah Tahanan Negara Klas II B Sungai Penuh

Source : Rehabilitation Institution of Sungai Penuh

4.6 ADMINISTRASI/ADMINISTRATION

Tabel 4.6.1 Jumlah Penerbitan Akte Kelahiran Menurut Bulan di Kabupaten Kerinci Tahun 2013 - 2017
Number of Birth Letter Issued by Month in Kerinci Regency 2013-2017

Bulan		2013	2014	2015	2016	2017	
Month		(1)	(2)	(3)	(4)	(5)	(6)
1	Januari	376	919	438	563	658	
2	Februari	440	1050	583	676	533	
3	Maret	549	831	584	538	740	
4	April	582	1411	530	480	763	
5	Mei	1024	1012	477	305	456	
6	Juni	2925	965	494	436	423	
7	Juli	4290	421	303	380	512	
8	Agustus	1674	545	616	859	666	
9	September	460	1709	1709	725	834	
10	Oktober	1605	966	807	1101	1 271	
11	November	564	1256	1256	615	1 172	
12	Desember	530	1626	1626	516	822	
JUMLAH		18056	9976	7340	7 742	8 850	

Sumber : Kantor Catatan Sipil Kabupaten Kerinci

Source : Civil Administration Office of Kerinci Regency

Tabel 4.6.2 Jumlah Penerbitan Akte Kelahiran Menurut Kecamatan di Kabupaten Kerinci Tahun 2013 - 2017
Number of Birth Letter Issued by Subdistrict in Kerinci Regency 2013-2017

	Kecamatan Subdistrict	2013	2014	2015	2016	2017
	(1)	(2)	(3)	(4)	(5)	(6)
1	Gunung Raya	523	189	213	246	272
2	Bukit Kerman	872	372	273	399	456
3	Batang Merangin	439	436	295	369	361
4	Keliling Danau	1 298	587	547	700	784
5	Danau Kerinci	1 337	636	510	683	704
6	Sitinjau Laut	1 133	432	373	434	497
7	Air Hangat	481	219	233	380	403
8	Air Hangat Timur	1 144	511	368	580	567
9	Depati VII	738	411	358	499	489
10	Air Hangat Barat	377	231	214	290	298
11	Gunung Kerinci	833	534	312	396	433
12	Siulak	1 492	749	564	806	771
13	Siulak Mukai	435	302	266	341	397
14	Kayu Aro	1 124	685	398	536	671
15	Gunung Tujuh	801	438	400	457	608
16	Kayu Aro Barat	762	564	398	499	652
17	Luar Domisili	4 267	2 680	1 618	127	487
	JUMLAH	18 056	9 976	7 340	7 742	8 850

Sumber : Kantor Catatan Sipil Kabupaten Kerinci

Source : Civil Administration Office of Kerinci Regency

Tabel 4.6.3 Jumlah Penerbitan Akte Nikah (Non Muslim) Menurut Bulan di Kabupaten Kerinci Tahun 2013 - 2017
Number of Marriage Letter Issued (Non Moslem) by Month in Kerinci Regency 2013-2017

	Bulan Month	2013	2014	2015	2016	2017
	(1)	(2)	(3)	(4)	(5)	(6)
1	Januari	-	-	-	-	1
2	Februari	2	1	1	-	-
3	Maret	-	-	-	-	-
4	April	1	-	-	-	-
5	Mei	1	-	2	-	-
6	Juni	-	-	-	-	-
7	Juli	1	1	-	-	-
8	Agustus	1	-	2	-	-
9	September	1	1	1	-	-
10	Oktober	-	-	1	-	-
11	November	-	1	-	-	-
12	Desember	-	-	-	1	-
JUMLAH		7	4	7	1	1

Sumber : Kantor Catatan Sipil Kabupaten Kerinci

Source : Civil Administration Office of Kerinci Regency

Tabel 4.6.4 Jumlah Kartu Tanda Penduduk yang Diterbitkan Menurut Bulan di Kabupaten Kerinci Tahun 2015-2017
Number of Identity Card Issued by Month in Kerinci Regency 2015-2017

Bulan		2015	2016	2017
Month				
	(1)	(2)	(3)	(4)
1	Januari	327	1 268	74
2	Februari	323	1 456	47
3	Maret	481	1 211	56
4	April	949	1 289	185
5	Mei	1 131	1 663	850
6	Juni	917	1 169	635
7	Juli	855	1 272	2 854
8	Agustus	1 282	1 878	2 911
9	September	1 059	3 136	1 278
10	Oktober	1 440	1 569	3 942
11	November	1 132	295	3 382
12	Desember	1 362	109	1 334
JUMLAH		11 258	16 315	17 548

Sumber : Kantor Catatan Sipil Kabupaten Kerinci

Source : Civil Administration Office of Kerinci Regency

Tabel 4.6.5 Jumlah Kartu Tanda Penduduk yang Diterbitkan Menurut Kecamatan di Kabupaten Kerinci Tahun 2016-2017
Table *Number of Identity Card Issued by Subdistrict in Kerinci Regency 2016-2017*

Kecamatan		2016	2017
<i>Subdistrict</i>			
	(1)	(3)	(4)
1	Gunung Raya	377	526
2	Bukit Kerman	823	706
3	Batang Merangin	505	658
4	Keliling Danau	1 724	1 497
5	Danau Kerinci	1 333	1 192
6	Sitinjau Laut	1 246	1 091
7	Air Hangat	897	1 060
8	Air Hangat Timur	1 458	1 612
9	Depati VII	1 225	1 278
10	Air Hangat Barat	937	922
11	Gunung Kerinci	660	1 106
12	Siulak	1 480	1 844
13	Siulak Mukai	517	733
14	Kayu Aro	928	1 175
15	Gunung Tujuh	1 222	1 044
16	Kayu Aro Barat	983	1 104
JUMLAH		16 315	17 548

Sumber : Kantor Catatan Sipil Kabupaten Kerinci

Source : Civil Administration Office of Kerinci Regency

Tabel 4.6.6 Jumlah Dokumen Perizinan dan Non Perizinan yang Dikeluarkan di Kabupaten Kerinci, 2017
Table Number of License Issued in Kerinci Regency, 2017

Jenis Perizinan		Jumlah
<i>Kind of License</i>		
	(1)	(2)
1	Surat Izin Tempat Usaha (SITU)	524
2	Surat Izin Usaha Perdagangan (SIUP)	320
3	Surat Izin Tanda Daftar Perusahaan (TDP)	190
4	Surat Izin Tanda Daftar Gudang (TDG)	73
5	Surat Izin Tanda Daftar Industri (TDI)	-
6	Surat Izin Gangguan (HO)	380
7	Surat Izin Mendirikan Bangunan (IMB)	45
8	Surat Izin Usaha Jasa Konstruksi (SIUJK)	70
9	Surat Izin Praktek Dokter	19
10	Surat Izin Mendirikan Toko Obat	2
11	Surat Izin Pendirian Lembaga Pendidikan Nonformal	12
12	Surat Izin Mendirikan PAUD	41
13	Surat Izin Usaha Kepariwisataaan (SIUK)	-
14	Surat Izin Usaha Angkutan	5
15	Surat Izin Pengawasan Mobil Angkutan Umum	43
16	Surat Izin PMDN/PMA	1

Sumber : Kantor Badan Penanaman Modal dan Pelayanan Perizinan Kab. Kerinci

Source : *Investment and License Office of Kerinci Regency*

4.7 PENELITIAN/RESEARCH

Tabel 4.7.1 Jumlah Peneliti Lokal Menurut Bulan di Kabupaten Kerinci Tahun 2015 - 2017
Table Number of Local Researcher by Month in Kerinci Regency 2015 - 2017

	Bulan	Jumlah Peneliti (Orang) Number Of Researcher		
		2015	2016	2017
	Month			
	(1)	(2)	(3)	(4)
1	Januari	48	32	84
2	Februari	19	51	21
3	Maret	32	65	41
4	April	40	43	24
5	Mei	24	25	27
6	Juni	24	38	17
7	Juli	16	30	66
8	Agustus	62	101	49
9	September	128	72	67
10	Oktober	95	73	49
11	November	56	71	40
12	Desember	27	31	22
JUMLAH		515	619	507

Sumber : Badan Kesbangpol dan Linmas Kabupaten Kerinci

Source : Nation, Politic Unity and Community Protection Office of Kerinci Regency

Tabel 4.7.2 Jumlah Penelitian Asing Menurut Negara Asal di Kabupaten Kerinci Tahun 2015 - 2017
Number of Foreign Researcher by Country of Origin in Kerinci Regency 2015 - 2017

	Negara Asal	Jumlah Peneliti (Orang)		
		Number Of Researcher		
	Country of Origin	2015	2016	2017
	(1)	(2)	(3)	(4)
1	Australia	-	-	-
2	Amerika Serikat	-	1	-
3	Inggris	-	-	1
4	Swiss	-	-	-
5	Singapura	-	-	1
6	Perancis	-	-	1
JUMLAH		-	1	3

Sumber : Badan Kesbangpol dan Linmas Kabupaten Kerinci

Source : Nation, Politic Unity and Community Protection Office of Kerinci Regency

4.8 KELUARGA BERENCANA/*BIRTH CONTROL*

Tabel 4.8.1 Jumlah Penduduk Miskin dan Keluarga Miskin di Kabupaten Kerinci, 2017
Number of Poor People and Poor Family in Kerinci Regency 2015

	Kecamatan	Penduduk Miskin (Jiwa)	Keluarga Miskin
	<i>Subdistrict</i>	<i>Poor People</i>	<i>Poor Family</i>
	(1)	(2)	(3)
1	Gunung Raya	NA	20
2	Bukit Kerman	NA	NA
3	Batang Merangin	NA	63
4	Keliling Danau	NA	219
5	Danau Kerinci	NA	70
6	Sitinjau Laut	NA	95
7	Air Hangat	NA	42
8	Air Hangat Timur	NA	92
9	Depati VII	NA	60
10	Air Hangat Barat	NA	105
11	Gunung Kerinci	NA	274
12	Siulak	NA	139
13	Siulak Mukai	NA	59
14	Kayu Aro	NA	95
15	Gunung Tujuh	NA	198
16	Kayu Aro Barat	NA	233
	JUMLAH	NA	1 764

Sumber : Badan Pemberdayaan Masyarakat, Pemerintahan Desa, Pemberdayaan Perempuan & KB

Source : *Community Development, Women & Birth Control Office of Kerinci Regency*

Tabel 4.8.2 Jumlah Keluarga Pra Sejahtera dan Sejahtera di Kabupaten Kerinci, 2017
Number of Pre Prosperus and Prosperus Family in Kerinci Regency, 2017

	Kecamatan	Pra Sejahtera	Sejahtera	Jumlah
	<i>Subdistrict</i>	<i>Pre Prosperus</i>	<i>Prosperus</i>	<i>Total</i>
	(1)	(2)	(3)	(4)
1	Gunung Raya	20	718	738
2	Bukit Kerman	0	46	46
3	Batang Merangin	63	1 219	1 282
4	Keliling Danau	219	4 041	4 260
5	Danau Kerinci	70	1 249	1 319
6	Sitinjau Laut	95	3 613	3 708
7	Air Hangat	42	2 842	2 884
8	Air Hangat Timur	92	2 683	2 775
9	Depati VII	60	4 720	4 780
10	Air Hangat Barat	105	2 305	2 410
11	Gunung Kerinci	274	2 538	2 812
12	Siulak	139	1 511	1 650
13	Siulak Mukai	59	909	968
14	Kayu Aro	95	4 666	4 761
15	Gunung Tujuh	198	2 102	2 300
16	Kayu Aro Barat	233	4 413	4 646
	JUMLAH	1 764	39 575	41 339

Sumber : Badan Pemberdayaan Masyarakat, Pemerintahan Desa, Pemberdayaan Perempuan & KB

Source : *Community Development, Women & Birth Control Office of Kerinci Regency*

Tabel 4.8.3 Jumlah Pasangan Usia Subur dan Peserta KB Aktif di Kabupaten Kerinci, 2017
Number of Fertile Couple Age and Active Birth Control Acceptor in Kerinci Regency, 2017

	Kecamatan	Pasangan Usia Subur	Peserta KB Aktif
	<i>Subdistrict</i>	<i>Fertile Couple Age</i>	<i>Active Birth Control Acceptor</i>
	(1)	(2)	(3)
1	Gunung Raya	2 081	378
2	Bukit Kerman	3 095	14
3	Batang Merangin	2 172	666
4	Keliling Danau	NA	1 877
5	Danau Kerinci	137	561
6	Sitinjau Laut	241	1 766
7	Air Hangat	2 256	1 433
8	Air Hangat Timur	4 427	1 572
9	Depati VII	2 926	2 141
10	Air Hangat Barat	1 528	1 188
11	Gunung Kerinci	2 849	1 695
12	Siulak	3 690	650
13	Siulak Mukai	2 701	441
14	Kayu Aro	4 648	2 588
15	Gunung Tujuh	3 721	1 450
16	Kayu Aro Barat	3 306	2 843
	JUMLAH	39 778	21 263

Sumber : Badan Pemberdayaan Masyarakat, Pemerintahan Desa, Pemberdayaan Perempuan & KB

Source : *Community Development, Women & Birth Control Office of Kerinci Regency*

Tabel 4.8.4 Jumlah Peserta KB Aktif Menurut Jenis Kontrasepsi yang Digunakan di Kabupaten Kerinci, 2017
Number of Active Birth Control Acceptor by Type of Contraceptive Used in Kerinci Regency, 2017

	Kecamatan	IUD	IMP	MOP
	<i>Subdistrict</i>			
	(1)	(2)	(3)	(4)
1	Gunung Raya	205	422	-
2	Bukit Kerman	478	506	-
3	Batang Merangin	27	106	3
4	Keliling Danau	NA	NA	NA
5	Danau Kerinci	1	35	1
6	Sitinjau Laut	39	456	2
7	Air Hangat	171	476	-
8	Air Hangat Timur	278	548	6
9	Depati VII	204	302	3
10	Air Hangat Barat	88	149	-
11	Gunung Kerinci	364	303	6
12	Siulak	462	494	-
13	Siulak Mukai	403	99	-
14	Kayu Aro	468	576	2
15	Gunung Tujuh	248	578	-
16	Kayu Aro Barat	62	199	5
	JUMLAH	3 498	5 249	28

SOCIAL

Lanjutan Tabel

Continued

	Kecamatan	MOW	STIK	PIL
	<i>Subdistrict</i>			
	(1)	(5)	(6)	(7)
1	Gunung Raya	45	410	704
2	Bukit Kerman	21	1 213	442
3	Batang Merangin	1	997	354
4	Keliling Danau	NA	NA	NA
5	Danau Kerinci	1	44	79
6	Sitinjau Laut	12	912	326
7	Air Hangat	5	272	329
8	Air Hangat Timur	13	1 863	650
9	Depati VII	16	1 406	399
10	Air Hangat Barat	5	793	180
11	Gunung Kerinci	6	830	704
12	Siulak	3	1 309	978
13	Siulak Mukai	8	550	514
14	Kayu Aro	111	1 421	1 006
15	Gunung Tujuh	24	1 135	951
16	Kayu Aro Barat	45	1 913	548
	JUMLAH	316	15 068	8 164

Lanjutan Tabel*Continued*

	Kecamatan	KONDOM	Jumlah
	<i>Subdistrict</i>		<i>Total</i>
	(1)	(8)	(10)
1	Gunung Raya	78	378
2	Bukit Kerman	36	14
3	Batang Merangin	2	666
4	Keliling Danau	NA	1 877
5	Danau Kerinci	6	561
6	Sitinjau Laut	7	1 766
7	Air Hangat	1	1 433
8	Air Hangat Timur	6	1 572
9	Depati VII	12	2 141
10	Air Hangat Barat	2	1 188
11	Gunung Kerinci	3	1 695
12	Siulak	307	650
13	Siulak Mukai	5	441
14	Kayu Aro	60	2 588
15	Gunung Tujuh	33	1 450
16	Kayu Aro Barat	33	2 843
	JUMLAH	591	21 263

Sumber : Badan Pemberdayaan Masyarakat, Pemerintahan Desa, Pemberdayaan Perempuan & KB

Source : *Community Development, Women & Birth Control Office of Kerinci Regency*

PERTANIAN *AGRICULTURE*

34 479 kuintal

1 009 720 kuintal



PRODUKSI PERTANIAN DI KABUPATEN KERINCI

Agricultural Production In Kerinci District



KENTANG / *POTATO*

Adalah jenis komoditi sayuran dengan produksi terbesar di kabupaten kerinci.

PISANG / *BANANA*

Adalah jenis komoditi buah-buahan dengan produksi terbesar di kabupaten kerinci.

PENJELASAN TEKNIS

1. **Lahan sawah** adalah lahan pertanian yang berpetak-petak dan dibatasi oleh pematang (galengan), saluran untuk menahan/ menyalurkan air, yang biasanya ditanami padi sawah tanpa memandang dari mana diperoleh atau status lahan tersebut. Lahan yang dimaksud termasuk lahan yang terdaftar di Pajak Bumi Bangunan, lahan Pembangunan Daerah, lahan bengkok, lahan serobotan, lahan rawa yang ditanami padi dan lahan bekas tanaman tahunan yang telah dijadikan sawah, baik yang ditanami padi, palawija atau tanaman semusim lainnya.
2. **Tegal/Kebun** adalah lahan pertanian bukan sawah (lahan kering) yang ditanami tanaman semusim atau tahunan dan terpisah dengan halaman sekitar rumah serta penggunaannya tidak berpindah pindah.
3. **Ladang/Huma** adalah lahan pertanian bukan sawah (lahan kering) yang biasanya ditanami tanaman semusim dan penggunaannya hanya semusim atau dua musim, kemudian akan

TECHNICAL NOTES

1. **Wetland** is agricultural land that separated by small dykes to resist water, where the main crop is usually wetland paddy without considering where it is got from or the status of the land. It includes the land that is registered at land income tax office, regional development contribution, 'bengkok' land, illegal ownership, swamps for rice cultivation, and annual crop land mark that has been used as rice field, which are both planted with paddy, secondary crops or the other seasonal crops.
2. **Dry field/Garden** is an dryland (unirrigated land) which is planted with seasonal or annual crops and separately from the yard around the house without shifting
3. **Unirrigated agricultural field /Shifting cultivation land** is dryland (unirrigated land) that usually is cultivated for seasonal crops and utilized only for one or two seasons, then it will be left

AGRICULTURE

ditinggalkan bila sudah tidak subur lagi (berpindah-pindah). Kemungkinan lahan ini beberapa tahun kemudian akan dikerjakan kembali jika sudah subur.

4. **Lahan yang sementara tidak diusahakan** adalah lahan yang biasanya diusahakan tetapi untuk sementara (lebih dari 1 (satu) tahun tetapi kurang dari atau sama dengan 2 (dua) tahun) tidak diusahakan, termasuk lahan sawah yang tidak diusahakan selama lebih dari 2 (dua) tahun.
5. Data pokok tanaman pangan yang dikumpulkan adalah luas panen dan produktivitas (hasil per hektar). Produksi tanaman pangan merupakan hasil perkalian antara luas panen dengan produktivitas. Pengumpulan data luas panen dilakukan setiap bulan dengan pendekatan area kecamatan di seluruh wilayah Indonesia. Pengumpulan data produktivitas dilakukan melalui pengukuran langsung pada plot ubinan berukuran 2½ m x 2½ m. Pengumpulan data produktivitas dilakukan setiap subround (empat bulanan) pada waktu panen petani.

when it is not fertile (shifting). Maybe, this land will be used again in a few years if it has been fertile.

4. **Temporarily unused land** is land that is regularly used but temporarily (more than a year but less or equal than twoyears) is unused, it includes wetland that is not cultivated more than twoyears.
5. *The main food crops data collected consists of harvested area and productivity (yield per hectare). Food crops production is generated by harvested area multiplied by productivity. The harvested area data is collected every month using sub district area approach in all sub district in Indonesia. The productivity data collection is conducted by a direct measurement in 2½m x 2½m crop cutting plot. The productivity measurement is conducted in every subround (four monthly) at the time when farmers are harvesting their crops.*
6. *Production of paddy and*

6. Data produksi padi dan palawija yang disajikan adalah dalam kualitas: gabah kering giling (padi), pipilan kering (jagung), biji kering (kedelai dan kacang tanah), dan umbi basah (ubi kayu dan ubi jalar).

secondary crops data are presented in the form of: dry unhusked rice (paddy), dry loose maize (maize), dry shells crops (soybeans and peanuts), and fresh roots (cassava and sweet potatoes).

7. **Tanaman sayuran dan buah-buahan semusim**

Tanaman sayuran semusim adalah tanaman sumber vitamin, garam mineral dan lain-lain yang dikonsumsi dari bagian tanaman yang berupa daun, bunga, buah, dan umbinya, yang berumur kurang dari satu tahun.

Tanaman buah-buahan semusim adalah tanaman sumber vitamin, garam mineral, dan lain-lain yang dikonsumsi dari bagian tanaman yang berupa buah, berumur kurang dari satu tahun, tidak berbentuk pohon/rumpuntetapi menjalar dan berbatang lunak.

7. ***Seasonal vegetable and fruit plants***

Seasonal vegetable plants are plants which are the sources of vitamin, mineral salt, etc, consumed from the part of the plant in the form of leaf, flower, fruit, and root with the age of less than one year.

Seasonal fruit plants are plants which are the sources of vitamin, mineral salt, etc, consumed from the part of the plant in the form of fruits. These plants are creeps with the age of less than one year.

8. **Tanaman buah-buahan dan sayuran tahunan**

Tanaman buah-buahan tahunan adalah tanaman sumber vitamin, garam mineral, dan lain-lain yang dikonsumsi dari bagian tanaman yang berupa buah dan merupakan tanaman tahunan.

8. ***Annual fruit and vegetable plants***

Annual fruit plants are plants which are the sources of vitamin, contained mineral salt, etc, consumed from the part of plant in the form of fruit and more than one year of age.

Annual vegetable plants are plants

AGRICULTURE

Tanaman sayuran tahunan adalah tanaman sumber vitamin, garam mineral, dan lain-lain yang dikonsumsi dari bagian tanaman yang berupa daun dan atau buah yang berumur lebih dari satu tahun.

9. **Tanaman biofarmaka** adalah tanaman yang bermanfaat untuk obat-obatan, kosmetik, dan kesehatan yang dikonsumsi atau digunakan dari bagian-bagian tanaman seperti daun, batang, buah, umbi (rimpang) ataupun akar.
10. **Tanaman hias** adalah tanaman yang mempunyai nilai keindahan baik bentuk, warna daun, tajuk maupun bunganya, sering digunakan untuk penghias pekarangan dan lain sebagainya.
11. **Luas panen tanaman hortikultura** adalah luas tanaman sayuran, buah-buahan, biofarmaka, dan tanaman hias yang diambil hasilnya/dipanen pada periode pelaporan.
12. **Luas panen untuk tanaman sayuran** adalah luas tanaman yang dipanen sekaligus/habis/dibongkar dan luas tanaman yang dipanen

which are the sources of vitamin, contained mineral salt, etc, consumed from the part of the plant in the form of vegetable and more than one year of age.

9. **Medicinal plants** are plants which are useful for medicine. It is consumed from part of the plant such as leaf, flower, fruit, tuber, and root.
10. **Ornamental plants** are plants which have a beauty value, either in shape, colour of leaf or crown of flower, and they are often used as a yard decorator.
11. **Harvested area of horticulture** is area which vegetable, fruit, medicinal and ornamental plant of crop harvested during the period of report.
12. **Harvested area of vegetables** is area of entirely plant harvested/demolished and plant harvested several times/undemolished.

berkali-kali (lebih dari satu kali)/belum habis.

Tanaman yang dipanen sekaligus/habis/dibongkar adalah tanaman yang sehabis panen langsung dibongkar/dicabut, terdiri dari bawang merah, bawang putih, bawang daun, kentang, kol/kubis, kembang kol, petsai/sawi, wortel, lobak, dan kacang merah.

Tanaman yang dipanen berkali-kali (lebih dari satu kali)/belum habis adalah tanaman yang pemanenannya lebih dari satu kali dan biasanya dibongkar apabila panen terakhir sudah tidak memadai lagi, terdiri dari: kacang panjang, cabe besar, cabe rawit, jamur, tomat, terung, buncis, ketimun, labu siam, kangkung, bayam, melon, semangka, dan blewah.

13. Produksi hortikultura adalah hasil menurut bentuk produk dari setiap tanaman sayuran, buah-buahan, biofarmaka dan tanaman hias yang diambil berdasarkan luas yang dipanen/tanaman yang menghasilkan pada bulan/triwulan laporan.

Entirely plants harvested/demolished are plants usually harvested once and demolished to be substituted by other plants, consisting of: shallots, garlic, leeks, potato, cabbage, cauli flower, mustard green, carrots, chinese radish, and red kidney beans.

Plants harvested several times/undemolished are plants usually harvested more than once and demolished in the case that the last harvest was economically not profitable. They consist of : yard long beans, chili, small chili, mushroom, tomatoes, egg plant, french beans, cucumber, pumpkin/chajota, swamp cabbage, spinach, melon, watermelon, and blewah .

Horticulture production is the standard production quantity form of vegetable, fruit, medicinal and ornamental plant based on harvested area/the number of production plants reported monthly/quarterly.

ULASAN

Kabupaten Kerinci merupakan salah satu lumbung padi di Provinsi Jambi. Luas Panen Padi di Kabupaten Kerinci pada tahun 2017 adalah 34674 hektar (sekitar 28 persen dari total luas panen Provinsi) yang tersebar di seluruh (16) kecamatan di Kabupaten Kerinci. Keseluruhan lahan panen tersebut merupakan jenis padi sawah dimana Kecamatan Danau Kerinci merupakan kecamatan dengan luas panen terbesar, 3979 hektar.

Untuk jenis sayuran, beberapa komoditas yang memiliki luas lahan terbesar di Kabupaten Kerinci yakni Kentang, Cabai Besar, Bawang Merah, Kubis, dan Tomat. Kentang merupakan komoditas dengan produksi terbesar yakni 1009720 kuintal. Sementara untuk jenis buah-buahan, komoditas dengan jumlah tanaman menghasilkan terbesar yakni Pisang, Jeruk Siam, dan Manggis. Pisang merupakan komoditas dengan produksi terbesar yakni 34479 kuintal pada tahun 2017.

DESCRIPTION

Kabupaten Kerinci is one of the main rice producer in Jambi Province. The size of Harvested paddy area in Kerinci in 2017 is 34674 hectare (about 28 percent of Province total harvested area) that distribute in all of 16 Kerinci subdistricts. This harvested area is wetland paddy area while Danau Kerinci subdistrict has the biggest harvested area, 3979 hectare.

In the kind of vegetables, commodities that have the biggest harvested area in Kerinci Regency are Potato, Chilli, Union, Cabbage, and Tomato. Potato is the commodity with the biggest yield, 1009720 quintal. In the kind of fruits, the biggest harvested area are Banana, Siam Orange, and Mangosteen. Banana is the biggest yield fruits in Kerinci Regency. It produces 34479 quintal in 2017

5.1 TANAMAN PANGAN/*FOOD CROPS*

Tabel 5.1.1 Luas Tanam Padi Sawah dan Padi Ladang Menurut Kecamatan (Hektar), 2017
Cultivated Area of Wetland Paddy and Dryland Paddy by Subdistrict in Kerinci Regency (Hectare), 2017

	Kecamatan Subdistrict	Padi Sawah Wetland Paddy	Padi Ladang Dryland Paddy	Jumlah Total
	(1)	(2)	(3)	(4)
1	Gunung Raya	1 919	-	1 919
2	Bukit Kerman	1 556	-	1 556
3	Batang Merangin	553	67	620
4	Keliling Danau	2 404	-	2 404
5	Danau Kerinci	3 084	-	3 084
6	Sitinjau Laut	4 196	-	4 196
7	Air Hangat	3 245	-	3 245
8	Air Hangat Timur	3 518	-	3 518
9	Depati VII	2 975	-	2 975
10	Air Hangat Barat	1 845	-	1 845
11	Gunung Kerinci	2 189	-	2 189
12	Siulak	1 796	-	1 796
13	Siulak Mukai	2 415	-	2 415
14	Kayu Aro	1 488	-	1 488
15	Gunung Tujuh	2 394	-	2 394
16	Kayu Aro Barat	131	-	131
Kerinci		35 708	67	35 775

Sumber : Dinas Pertanian Tanaman Pangan dan Hortikultura

Source : Agricultural Office

AGRICULTURE

Tabel 5.1.2 Luas Panen Padi Sawah dan Padi Ladang Menurut Kecamatan di Kabupaten Kerinci(Hektar),2017
Table Harvested Area of Wetland and Dryland Paddy by Subdistrict in Kerinci Regency(Hectare), 2017

Kecamatan <i>Subdistrict</i>		Padi Sawah <i>Wetland Paddy</i>	Padi Ladang <i>Dryland Paddy</i>
(1)		(2)	(3)
1	Gunung Raya	1 596	-
2	Bukit Kerman	1 900	-
3	Batang Merangin	916	62
4	Keliling Danau	2 387	-
5	Danau Kerinci	3 979	-
6	Sitinjau Laut	3 694	-
7	Air Hangat	2 158	-
8	Air Hangat Timur	3 521	-
9	Depati VII	2 995	-
10	Air Hangat Barat	1 169	-
11	Gunung Kerinci	3 015	-
12	Siulak	2 755	-
13	Siulak Mukai	1 286	-
14	Kayu Aro	1 949	-
15	Gunung Tujuh	1 138	-
16	Kayu Aro Barat	235	-
Kerinci		34 674	62

Sumber : Dinas Pertanian Tanaman Pangan dan Hortikultura

Source : Agricultural Office

Tabel 5.1.3 Luas Panen Jagung, Kedelai, Kacang Tanah, Kacang Hijau, Ubi Kayu, Ubi Jalar Menurut Kecamatan di Kabupaten Kerinci (Hektar), 2017
Harvested Area of Maize, Soybean, Peanut, Mungbean, Cassava, and Sweet Potato by Subdistrict in Kerinci Regency (Hectare), 2017

Kecamatan <i>Subdistrict</i>	Jagung <i>Maize</i>	Kedelai <i>Soybean</i>	Kacang Tanah <i>Peanut</i>	Kacang Hijau <i>Mungbean</i>	Ubi Kayu <i>Cassava</i>	Ubi Jalar <i>Sweet Potato</i>
(1)	(2)	(3)	(4)	(5)	(6)	(7)
1 Gunung Raya	250	35	27	-	-	86
2 Bukit Kerman	239	69	48	-	36	68
3 Batang Merangin	379	-	10	-	10	2
4 Keliling Danau	56	13	4	-	5	2
5 Danau Kerinci	151	20	-	-	8	-
6 Sitingau Laut	-	10	-	-	1	-
7 Air Hangat	9	2	6	-	10	2
8 Air Hangat Timur	26	15	-	-	1	-
9 Depati VII	132	-	1	-	5	-
10 Air Hangat Barat	50	-	1	-	2	-
11 Gunung Kerinci	569	-	-	-	10	-
12 Siulak	288	24	5	-	4	4
13 Siulak Mukai	26	15	4	-	-	-
14 Kayu Aro	547	20	13	-	-	84
15 Gunung Tujuh	168	30	14	-	11	173
16 Kayu Aro Barat	319	17	38	-	43	52
Kerinci	3 208	270	171	-	146	473

Sumber : Dinas Pertanian Tanaman Pangan dan Hortikultura

Source : Agricultural Office

5.2 HORTIKULTURA/HORTICULTURE

Tabel 5.2.1 Luas Panen Tanaman Sayuran Menurut Kecamatan dan Jenis Sayuran di Kabupaten Kerinci (Hektar), 2017
Harvested Area of Vegetables by Subdistrict and Kind of Plant in Kerinci Regency (Hectare), 2017

	Kecamatan <i>Subdistrict</i>	Kentang <i>Potato</i>	Kubis <i>Cabbage</i>	Cabai Besar <i>Chilli</i>	Tomat <i>Tomato</i>	Bawang Merah <i>Union</i>
	(1)	(2)	(3)	(4)	(5)	(6)
1	Gunung Raya	115	-	105	103	11
2	Bukit Kerman	72	-	97	150	22
3	Batang Merangin	-	-	-	23	7
4	Keliling Danau	-	-	-	42	29
5	Danau Kerinci	-	-	-	17	6
6	Sitinjau Laut	-	-	-	1	-
7	Air Hangat	-	-	-	4	6
8	Air Hangat Timur	11	-	21	-	2
9	Depati VII	2	3	8	7	12
10	Air Hangat Barat	-	-	-	1	7
11	Gunung Kerinci	410	-	401	4	19
12	Siulak	4	-	12	5	42
13	Siulak Mukai	15	-	32	-	10
14	Kayu Aro	1 086	787	821	559	977
15	Gunung Tujuh	1 916	231	1 309	104	240
16	Kayu Aro Barat	1 204	137	1 207	36	131
	Kerinci	4 835	1 158	4 013	1 056	1 521

Sumber : Dinas Pertanian Tanaman Pangan dan Hortikultura

Source : Agriculture Office

Tabel 5.2.2 Produksi Tanaman Sayuran Menurut Kecamatan dan Jenis Sayuran di Kabupaten Kerinci (Kuintal), 2017
Table *Production of Vegetables by Subdistrict and Kind of Plant in Kerinci Regency (Quintal), 2017*

	Kecamatan <i>Subdistrict</i>	Kentang <i>Potato</i>	Kubis <i>Cabbage</i>	Cabai Besar <i>Chilli</i>	Tomat <i>Tomato</i>	Bawang Merah <i>Union</i>
	(1)	(2)	(3)	(4)	(5)	(6)
1	Gunung Raya	23 000	-	9 450	15 450	990
2	Bukit Kerman	14 400	-	7 372	22 500	1 672
3	Batang Merangin	-	-	-	3 450	-
4	Keliling Danau	-	-	-	6 300	-
5	Danau Kerinci	-	-	-	2 550	-
6	Sitinjau Laut	-	-	-	150	-
7	Air Hangat	-	-	-	600	-
8	Air Hangat Timur	2 860	-	1 407	-	134
9	Depati VII	400	750	536	1 050	804
10	Air Hangat Barat	-	-	-	150	-
11	Gunung Kerinci	82 000	-	36 090	600	1 710
12	Siulak	800	-	960	750	3 360
13	Siulak Mukai	3 000	-	2 496	-	780
14	Kayu Aro	228 060	220 360	69 785	83 850	107 470
15	Gunung Tujuh	402 360	64 680	111 265	15 600	26 400
16	Kayu Aro Barat	252 840	38 360	38 360	5 400	14 410
	Kerinci	1 009 720	324 150	277 721	158 400	157 730

Sumber : Dinas Pertanian Tanaman Pangan dan Hortikultura

Source : Agriculture Office

Tabel 5.2.3 Jumlah Tanaman Buah-buahan yang Menghasilkan Menurut Kecamatan dan Jenis Buah di Kabupaten Kerinci (Pohon), 2017
Number of Harvested Trees of Fruits by Subdistrict and Kind of Fruit in Kerinci Regency, 2017

Kecamatan Subdistrict	Pisang Banana	Jeruk Siam Siam Orange	Pepaya Papaya	Manggis Mangosteen	Nangka Jackfruit
(1)	(2)	(3)	(4)	(5)	(6)
1 Gunung Raya	20 000	4 500	400	100	1 700
2 Bukit Kerman	-	28 500	-	-	-
3 Batang Merangin	24 000	-	8 000	1 050	-
4 Keliling Danau	9 211	8 700	684	15 125	1 100
5 Danau Kerinci	6 250	4 270	1 857	1 978	-
6 Sitingau Laut	1 408	-	300	50	100
7 Air Hangat	110	-	20	-	-
8 Air Hangat Timur	5 000	-	300	225	100
9 Depati VII	252	29	74	315	84
10 Air Hangat Barat	576	-	35	215	56
11 Gunung Kerinci	250	400	-	-	60
12 Siulak	120	570	168	10	50
13 Siulak Mukai	38	185	115	-	12
14 Kayu Aro	100	10	-	-	-
15 Gunung Tujuh	285	1 500	-	-	-
16 Kayu Aro Barat	5	250	-	-	30
Kerinci	67 605	48 914	11 953	19 068	3 292

Sumber : Dinas Pertanian Tanaman Pangan dan Hortikultura

Source : Agriculture Office

Tabel 5.2.4 Produksi Buah-buahan Menurut Kecamatan dan Jenis Buah di Kabupaten Kerinci (Kuintal), 2017
Table Production of Fruits by Subdistrict and Kind of Fruit in Kerinci Regency (Quintal), 2017

	Kecamatan Subdistrict	Pisang Banana	Jeruk Siam Siam Orange	Pepaya Papaya	Manggis Mangosteen	Nangka Jackfruit
	(1)	(2)	(3)	(4)	(5)	(6)
1	Gunung Raya	10 200	4 050	240	110	2 550
2	Bukit Kerman	-	25 650	-	-	-
3	Batang Merangin	12 240	-	4 800	1 155	-
4	Keliling Danau	4 697	7 830	410	16 637	1 650
5	Danau Kerinci	3 187	3 843	1 114	2 175	-
6	Sitinjau Laut	718	-	180	55	150
7	Air Hangat	56	-	12	-	-
8	Air Hangat Timur	2 550	-	180	247	150
9	Depati VII	128	26	44	346	126
10	Air Hangat Barat	293	-	21	236	84
11	Gunung Kerinci	127	360	-	-	90
12	Siulak	61	513	100	11	75
13	Siulak Mukai	19	166	69	-	18
14	Kayu Aro	51	9	-	-	-
15	Gunung Tujuh	145	1 350	-	-	-
16	Kayu Aro Barat	2	225	-	-	45
	Kerinci	34 479	44 023	7 171	20 974	4 938

Sumber : Dinas Pertanian Tanaman Pangan dan Hortikultura

Source : Agriculture Office

5.3 PERKEBUNAN/ESTATE CROPS

Tabel 5.3.1 Luas Tanaman Perkebunan Menurut Kecamatan dan Jenis Tanaman di Kabupaten Kerinci (Hektar), 2017
Planted Area of Estate Crops by Subdistrict and Kind of Crop in Kerinci Regency (Hectare), 2017

	Kecamatan <i>Subdistrict</i>	Karet	Cengkeh	Kopi Arabika	Kopi Robusta	Casiavera	Kakao	Tembakau
	(1)	(2)	(3)	(4)	(5)	(6)	(7)	(8)
1	Gunung Raya	131	21	106	3 387	11 224	37	131
2	Bukit Kerman	*	*	*	*	*	*	*
3	Batang Merangin	870	3	-	1 374	10 735	148	56
4	Keliling Danau	164	9	8	496	4 623	2	-
5	Danau Kerinci	254	6	-	275	1 195	3	-
6	Sitinjau Laut	240	13	-	154	74	-	-
7	Air Hangat	20	30	20	308	1 365	2	5
8	Air Hangat Timur	201	20	11	395	1 033	12	30
9	Depati VII	-	17	5	61	300	3	-
10	Air Hangat Barat	*	*	*	*	*	*	*
11	Gunung Kerinci	-	7	78	117	2 801	6	132
12	Siulak	-	5	104	137	1 304	7	152
13	Siulak Mukai	*	*	*	*	*	*	*
14	Kayu Aro	-	-	1 214	101	3 747	-	104
15	Gunung Tujuh	-	-	163	74	2 361	-	48
16	Kayu Aro Barat	*	*	*	*	*	*	*
	Kerinci	1 880	131	1 709	6 879	40 762	220	658

*Data masih bergabung dengan kecamatan induk

Sumber : Dinas Perkebunan dan Peternakan Kabupaten Kerinci

Source : *Plantation and Livestock Office of Kerinci Regency*

Tabel 5.3.2 Produksi Tanaman Perkebunan Menurut Kecamatan dan Jenis Tanaman di Kabupaten Kerinci (Ton), 2016
Table *Production of Estate Crops by Subdistrict and Kind of Crop in Kerinci Regency (Ton), 2016*

	Kecamatan Subdistrict	Karet	Cengkeh	Kopi Arabika	Kopi Robusta	Casiavera	Kakao	Tembakau
	(1)	(2)	(3)	(4)	(5)	(6)	(7)	(8)
1	Gunung Raya	15	5	45	2 515	14 698	12	56
2	Bukit Kerman	*	*	*	*	*	*	*
3	Batang Merangin	133	1	-	526	27 318	18	25
4	Keliling Danau	62	1	-	262	3 209	1	-
5	Danau Kerinci	43	2	-	114	784	1	-
6	Sitinjau Laut	72	2	-	54	26	-	-
7	Air Hangat	6	2	2	49	92	1	-
8	Air Hangat Timur	40	4	-	238	754	5	12
9	Depati VII	-	2	-	17	23	1	-
10	Air Hangat Barat	*	*	*	*	*	*	*
11	Gunung Kerinci	-	1	15	29	1 789	2	53
12	Siulak	-	1	14	50	569	5	57
13	Siulak Mukai	*	*	*	*	*	*	*
14	Kayu Aro	-	-	67	17	3 094	-	43
15	Gunung Tujuh	-	-	28	24	1 279	-	16
16	Kayu Aro Barat	*	*	*	*	*	*	-
	Kerinci	371	21	171	3 894	53 634	46	261

*Data masih bergabung dengan kecamatan induk

Sumber : Dinas Perkebunan dan Peternakan Kabupaten Kerinci

Source : *Plantation and Livestock Office of Kerinci Regency*

Tabel 5.3.3 Jumlah Petani Tanaman Perkebunan Menurut Kecamatan dan Jenis Tanaman di Kabupaten Kerinci (KK), 2017
Number of Planters of Estate Crops by Subdistrict and Kind of Crop in Kerinci Regency (Families), 2017

Kecamatan Subdistrict		Karet	Cengkeh	Kopi Arabika	Kopi Robusta	Casiavera	Kakao	Tembakau
(1)	(2)	(3)	(4)	(5)	(6)	(7)	(8)	
1	Gunung Raya	185	12	148	3 294	2 216	131	127
2	Bukit Kerman	*	*	*	*	*	*	*
3	Batang Merangin	610	12	-	709	2 415	239	21
4	Keliling Danau	86	12	7	995	927	4	-
5	Danau Kerinci	208	176	-	429	327	3	-
6	Sitinjau Laut	98	26	-	278	156	-	-
7	Air Hangat	40	34	21	389	1 044	2	-
8	Air Hangat Timur	150	73	20	812	737	19	18
9	Depati VII	-	27	-	176	265	4	-
10	Air Hangat Barat	*	*	*	*	*	*	*
11	Gunung Kerinci	-	6	96	209	1 624	10	98
12	Siulak	-	5	94	220	873	12	64
13	Siulak Mukai	*	*	*	*	*	*	*
14	Kayu Aro	-	-	934	84	1 128	-	65
15	Gunung Tujuh	-	-	108	93	1 021	-	20
16	Kayu Aro Barat	*	*	*	*	*	*	*
Kerinci		1 377	383	1 428	7 688	12 733	424	413

*Data masih bergabung dengan kecamatan induk

Sumber : Dinas Perkebunan dan Peternakan Kabupaten Kerinci

Source : Plantation and Livestock Office of Kerinci Regency

5.4 PERIKANAN/FISHERY

Tabel 5.4.1 Produksi Perikanan Tangkap Menurut Kecamatan dan Jenis Ikan di Kabupaten Kerinci (Kilogram), 2017
Table *Production of Fish Capture by Subdistrict and Kind of Fish in Kerinci Regency (Kilogram), 2017*

	Kecamatan Subdistrict	Jenis Ikan/Kind of Fish					
		Nila	Mas	Semah	Barau	Medik	Lainnya
	(1)	(2)	(3)	(4)	(5)	(6)	(7)
1	Gunung Raya	-	-	12 000	8 000	6 000	4 000
2	Bukit Kerman	13 000	5 000	22 000	28 000	46 000	22 000
3	Batang Merangin	20 000	17 000	25 000	46 000	65 000	34 000
4	Keliling Danau	326 000	104 000	28 000	160 000	130 000	78 000
5	Danau Kerinci	259 000	108 000	22 000	153 000	124 000	67 000
6	Sitinjau Laut	-	-	2 000	2 000	-	8 000
7	Air Hangat	-	-	-	-	-	-
8	Air Hangat Timur	-	-	2 000	1 000	-	4 000
9	Depati VII	-	-	-	-	-	2 000
10	Air Hangat Barat	-	-	-	-	-	-
11	Gunung Kerinci	-	-	1 000	2 000	-	6 000
12	Siulak	-	-	-	-	-	1 000
13	Siulak Mukai	-	-	-	6 000	-	6 000
14	Kayu Aro	-	-	-	-	-	8 000
15	Gunung Tujuh	-	-	1 000	-	-	8 000
16	Kayu Aro Barat	-	-	-	-	-	8 000
Kerinci		618 000	234 000	115 000	406 000	371 000	256 000

Sumber : Dinas Perikanan Kabupaten Kerinci

Source : Fishery Office of Kerinci Regency

Tabel 5.4.2 **Produksi Perikanan Budidaya Menurut Kecamatan dan Jenis Ikan di Kabupaten Kerinci (Kilogram), 2017**
Production of Aquaculture by Subdistrict and Kind of Fish in Kerinci Regency (Kg), 2017

Kecamatan <i>Subdistrict</i>	Jenis Ikan / <i>Kind of Fish</i>					
	Nilai	Mas	Semah	Barau	Medik	Lainnya
(1)	(2)	(3)	(4)	(5)	(6)	(7)
1 Gunung Raya	23 000	16 000	-	-	-	24 000
2 Bukit Kerman	76 000	40 000	-	-	-	14 000
3 Batang Merangin	118 000	74 000	-	-	-	12 000
4 Keliling Danau	842 000	676 000	-	-	-	-
5 Danau Kerinci	831 000	571 000	-	-	-	-
6 Sitingjau Laut	60 000	12 000	-	-	-	20 000
7 Air Hangat	8 000	2 000	-	-	-	12 000
8 Air Hangat Timur	65 000	12 000	-	-	-	44 000
9 Depati VII	10 000	3 000	-	-	-	19 000
10 Air Hangat Barat	23 000	8 000	-	-	-	15 000
11 Gunung Kerinci	32 000	7 000	-	-	-	20 000
12 Siulak	10 000	4 000	-	-	-	13 000
13 Siulak Mukai	8 000	8 000	-	-	-	7 000
14 Kayu Aro	47 000	6 000	-	-	-	34 000
15 Gunung Tujuh	48 000	8 000	-	-	-	40 000
16 Kayu Aro Barat	40 000	4 000	-	-	-	34 000
Kerinci	2 241 000	1 451 000	-	-	-	308 000

Sumber : Dinas Perikanan Kabupaten Kerinci

Source : Fishery Office of Kerinci Regency

Tabel 5.4.3 Luasan Area Perikanan Budidaya Menurut Kecamatan dan Jenis Budidaya di Kabupaten Kerinci, 2017
Aquaculture Area by Subdistrict and Type of Aquaculture in Kerinci Regency, 2017

Kecamatan <i>Subdistrict</i>	Kolam (Ha)	Keramba (Unit)	Jaring Apung (Unit)
(1)	(2)	(3)	(4)
1 Gunung Raya	17	-	-
2 Bukit Kerman	25	30	-
3 Batang Merangin	32	40	-
4 Keliling Danau	48	-	180
5 Danau Kerinci	46	-	200
6 Sitinjau Laut	29	-	-
7 Air Hangat	4	-	-
8 Air Hangat Timur	34	-	-
9 Depati VII	12	-	-
10 Air Hangat Barat	13	-	-
11 Gunung Kerinci	22	-	-
12 Siulak	16	-	-
13 Siulak Mukai	12	-	-
14 Kayu Aro	24	-	-
15 Gunung Tujuh	28	-	-
16 Kayu Aro Barat	35	-	-
Kerinci	397	70	380

Sumber : Dinas Perikanan Kabupaten Kerinci

Source : Fishery Office of Kerinci Regency

Tabel 5.4.4 Perkembangan Sarana dan Alat Penangkapan Ikan Menurut Kecamatan dan Jenis di Kabupaten Kerinci (Unit), 2017
Number of Fish Capturing Tools by Subdistrict and Kind of Tools in Kerinci Regency (Unit), 2017

Kecamatan Subdistrict		Jukung	Jaring	Jala	Bubu	Pancing	Lainnya
(1)	(2)	(3)	(4)	(5)	(6)	(7)	
1	Gunung Raya	6	-	23	-	32	-
2	Bukit Kerman	30	5	30	60	60	-
3	Batang Merangin	20	-	50	30	150	-
4	Keliling Danau	340	285	200	250	169	300
5	Danau Kerinci	278	220	180	200	120	250
6	Sitinjau Laut	-	-	10	-	20	-
7	Air Hangat	-	-	-	-	-	-
8	Air Hangat Timur	-	-	20	-	15	-
9	Depati VII	-	-	-	-	10	-
10	Air Hangat Barat	-	-	-	-	-	-
11	Gunung Kerinci	-	-	20	-	45	-
12	Siulak	-	-	15	-	43	-
13	Siulak Mukai	-	-	5	-	15	-
14	Kayu Aro	-	-	-	-	-	-
15	Gunung Tujuh	-	-	7	-	34	-
16	Kayu Aro Barat	-	-	-	-	-	-
Kerinci		674	510	537	480	713	550

Sumber : Dinas Perikanan Kabupaten Kerinci

Source : Fishery Office of Kerinci Regency

5.5 KEHUTANAN/*HORTICULTURE*

Tabel 5.5.1 Luas Kawasan Hutan Produksi Menurut Kecamatan di Kabupaten Kerinci (hektar), 2017
Table Forest Area by Subdistrict in Kerinci Regency (hectare), 2017

	Kecamatan Subdistrict	Hutan Produksi Production Forest		
		Terbatas	Tetap	Dapat Dikonversi
	(1)	(4)	(5)	(6)
1	Gunung Raya	-	6 502,24	-
2	Bukit Kerman	-	827,07	-
3	Batang Merangin	-	2 420,50	-
4	Keliling Danau	-	2 249,72	-
5	Danau Kerinci	-	-	-
6	Sitinjau Laut	-	374,22	-
7	Air Hangat	-	2 678,60	-
8	Air Hangat Timur	-	6 233,26	-
9	Depati VII	-	70,53	-
10	Air Hangat Barat	-	-	-
11	Gunung Kerinci	-	2 064,30	-
12	Siulak	-	1 535,01	-
13	Siulak Mukai	-	6 020,13	-
14	Kayu Aro	-	418,75	-
15	Gunung Tujuh	-	163,74	-
16	Kayu Aro Barat	-	1 750,93	-
		-	33 309	-

Sumber : Kantor Kesatuan Pengelolaan Hutan Produksi Kabupaten Kerinci

Source : Forestry Management Office of Kerinci Regency

INDUSTRI DAN ENERGI

INDUSTRY AND ENERGY



Jumlah Pelanggan Listrik PDAM Tirta Sakti

Number of Electric Customers PT. PLN Sungai Penuh

PENJELASAN TEKNIS

1. Pengumpulan data industri besar dan sedang dilakukan melalui Survei Industri Besar dan Sedang yang dilaksanakan setiap tahun secara lengkap (sensus) sejak tahun 1975. Survei Industri Besar dan Sedang mencakup semua perusahaan industri yang mempunyai tenaga kerja 20 orang atau lebih dengan menggunakan kuesioner II A.
2. Klasifikasi industri yang digunakan dalam survei ini berdasar kepada Klasifikasi Baku Lapangan Usaha Indonesia (KBLI). KBLI adalah klasifikasi lapangan usaha yang berdasar kepada *International Standard Industrial Classification of All Economic Activities* (ISIC) revisi 4 yang telah disesuaikan dengan kondisi Indonesia.
3. **Industri manufaktur** adalah suatu kegiatan ekonomi yang melakukan kegiatan mengubah suatu barang dasar secara mekanis, kimia, atau dengan tangan sehingga menjadi barang jadi/setengah jadi, dan atau barang yang kurang nilainya menjadi barang yang lebih tinggi nilainya, dan sifatnya lebih dekat kepada pemakai akhir. Termasuk

TECHNICAL NOTES

1. *Data collection of large and medium scale manufacturing is conducted through The Large and Medium Manufacturing Establishment Survey that has been done annually for all industries (census) since 1975. Large and Medium Manufacturing Establishment Survey covers all manufactures/industries with 20 workers or more by questionnaire II A.*
2. *The industrial clasification adopted in this survey refers to the Klasifikasi Baku Lapangan Usaha Indonesia (KBLI). KBLI is classification of economic activities based on the International Standard Industrial Classification of All Economic Activities (ISIC rev 4) that has been modified according to the local condition in Indonesia.*
3. **Manufacturing industry** is defined as an economic activity processing basic goods mechanically, chemicals or manually into final or intermediate goods. It is also defined as processing of lower value goods into higher value goods as final or intermediate products. The activities also include services for manufacturing and assembling.

INDUSTRY AND ENERGY

dalam kegiatan ini adalah jasa industri dan pekerjaan perakitan.

4. **Perusahaan atau usaha industri** adalah suatu unit (kesatuan) usaha yang melakukan kegiatan ekonomi, bertujuan menghasilkan barang atau jasa, terletak pada suatu bangunan atau lokasi tertentu, dan mempunyai catatan administrasi tersendiri mengenai produksi dan struktur biaya serta ada seorang atau lebih yang bertanggung jawab atas usaha tersebut.
 5. Industri manufaktur dikelompokkan ke dalam 4 golongan berdasarkan banyaknya pekerja, yaitu: industri besar (100 orang pekerja atau lebih), industri sedang/menengah (20–99 orang pekerja), industri kecil (5–19 orang pekerja), dan industri mikro (1–4 orang pekerja).
 6. Pelanggan adalah individu atau kelompok, baik rumah tangga, perusahaan atau institusi non-profit yang membeli air bersih dari perusahaan air bersih.
 7. Air disalurkan adalah volume air bersih dari perusahaan air bersih
4. ***A manufacturing establishment*** is defined as a production unit engaged in economic activity, producing goods or services, located in a building or in a certain location, keeping a business record concerning the production and cost structure, and having a person or more that are responsible to those activities.
 5. *Manufacturing industries are categorized into four groups, based on the number of employees: large scale manufacturing (100 employees or more), medium scale manufacturing (20–99 employees), small scale manufacturing (5–19 employees), and micro industry (1–4 employees).*
 6. *Customers are individuals or groups, whether household, company or non-profit institutions that buy water supply from water supply establishment.*
 7. *Distributed water is the volume of water supply from water supply establishment.*

ULASAN

Jumlah industri pengolahan besar sedang hanya berjumlah 2 perusahaan. 2 Perusahaan tersebut terdiri dari industri pengolahan teh dan industri air minum air mineral.

Dari seluruh pelanggan air bersih, sebagian besar merupakan pelanggan rumah tangga sebanyak 30669 pelanggan dan untuk Niaga sebanyak 766 pelanggan. Pelanggan rumah tangga menggunakan air bersih terbesar yakni 5983634 m³. Walaupun kalangan pemerintah berjumlah 417 pelanggan, akan tetapi secara rata-rata merupakan pelanggan dengan konsumsi air terbesar.

DESCRIPTION

Number of big and medium establishment in Kerinci Regency is only 2 establishment. It consist of 1 Manufacture of Processed Tea and 1 Manufacture of Mineral Water and Drinking Water.

From all water consumer, most of them are Household consumer (30669 consumer) and Trade (766 consumer). Household consumer consume the biggest water in total 5983634 m³. Although Government is only 417 in consumer number, it is the biggest water consumption on average.

6.1 INDUSTRI/INDUSTRY

Tabel 6.1.1 Jumlah Industri Pengolahan Besar Sedang dan Tenaga Kerja, Menurut Klasifikasi Industri di Kabupaten Kerinci, 2017
Table *Number of Big and Medium Establishment and Employees, by Industrial Classification in Kerinci Regency, 2017*

Klasifikasi Industri <i>Industrial Classification</i>		Perusahaan <i>Establishments</i>	Tenaga Kerja <i>Employee</i>
(1)		(2)	(3)
10	Makanan/ <i>Food</i>	1	1 662
11	Minuman/ <i>Beverage</i>	1	30
Kerinci		2	1 692

Sumber : Survei Industri BPS

Sumber : *Industry Survei of Statistics*

Tabel 6.1.2 Jumlah Perusahaan Konstruksi Skala Menengah Besar Menurut Klasifikasi Industri dan Kecamatan di Kabupaten Kerinci, 2017
Number of Big and Medium-Scale Construction Companies, by Industrial Classification and Subdistrict in Kerinci Regency, 2017

Kecamatan <i>Subdistrict</i>	Klasifikasi <i>Classification</i>	
	Konstruksi Gedung <i>Building Construction</i>	Konstruksi Sipil <i>Civil Construction</i>
(1)	(3)	(4)
1 Gunung Raya	-	-
2 Bukit Kerman	-	-
3 Batang Merangin	-	-
4 Keliling Danau	1	-
5 Danau Kerinci	1	-
6 Sitinjau Laut	-	-
7 Air Hangat	4	-
8 Air Hangat Timur	-	-
9 Depati VII	-	1
10 Air Hangat Barat	3	-
11 Gunung Kerinci	-	-
12 Siulak	1	1
13 Siulak Mukai	-	-
14 Kayu Aro	-	-
15 Gunung Tujuh	-	-
16 Kayu Aro Barat	-	-

6.2 ENERGI/ENERGY

Tabel 6.2.1 Jumlah Pelanggan Air Bersih Menurut Kecamatan di Kabupaten Kerinci, 2017
Number of Water Costumers by Subdistrict in Kerinci Regency, 2017

Kecamatan <i>Subdistrict</i>	2017
(1)	(2)
1 Gunung Raya	456
2 Bukit Kerman	1 188
3 Batang Merangin	933
4 Keliling Danau	2 133
5 Danau Kerinci	3 170
6 Sitinjau Laut	2 832
7 Air Hangat	2 710
8 Air Hangat Timur	1 282
9 Depati VII	3 509
10 Air Hangat Barat	2 001
11 Gunung Kerinci	465
12 Siulak	2 611
13 Siulak Mukai	1 857
14 Kayu Aro	1 695
15 Gunung Tujuh	1 310
16 Kayu Aro Barat	2 189
Jumlah/Total	30 341

Sumber : PDAM Tirta Sakti Kabupaten Kerinci

Source : Tirta Sakti Regional Water Company

Tabel 6.2.2 Jumlah Pelanggan dan Air yang Disalurkan Menurut Pelanggan di Kabupaten Kerinci, 2017
Number of Customer and Distributed Clean Water by Type of Customers in Kerinci Regency, 2017

Jenis Pelanggan <i>Kind of Customers</i>	Pelanggan <i>Customers</i>	Air Disalurkan <i>Distributed Water (m³)</i>	Nilai/Value <i>(rupiah)</i>
(1)	(2)	(3)	(4)
Sosial/ <i>Social</i>	290	135 221	275 054 200
Rumah Tangga <i>Household</i>	30 669	5 983 634	22 850 003 100
Pemerintah <i>Government</i>	417	326 710	1 628 065 600
Niaga/Trade	766	403 802	2 541 282 400
Industri/ <i>Industry</i>	-	-	-
Khusus/ <i>Exclusive</i>	-	704	21 570 000
Jumlah/Total	32 938	6 850 071	27 313 945 300

Sumber : PDAM Tirta Sakti Kabupaten Kerinci

Source : Tirta Sakti Regional Water Company

Tabel 6.2.3 Cakupan Pelayanan Air Bersih Menurut Kecamatan di Kabupaten Kerinci, 2017
Table Coverage Services of Regional Water Company by Subdistrict in Kerinci Regency, 2017

Kecamatan <i>Subdistrict</i>	Jumlah Desa <i>Number of Village</i>	Desa yang Terlayani <i>Village has been serviced</i>		Jumlah Penduduk yang terlayani (jiwa) <i>Number of people have been serviced</i>
		Sudah Yes	Belum No	
(1)	(2)	(3)	(4)	
1 Gunung Raya	12	9	3	5 096
2 Bukit Kerman	15	10	5	8 017
3 Batang Merangin	9	7	2	9 945
4 Keliling Danau	32	29	3	20 885
5 Danau Kerinci	19	19	-	15 862
6 Sitinjau Laut	20	20	-	14 180
7 Air Hangat	16	16	-	11 168
8 Air Hangat Timur	25	22	3	16 025
9 Depati VII	20	20	-	14 910
10 Air Hangat Barat	12	12	-	8 467
11 Gunung Kerinci	16	3	13	4 407
12 Siulak	27	26	1	19 992
13 Siulak Mukai	13	9	4	8 807
14 Kayu Aro	21	19	2	19 083
15 Gunung Tujuh	13	11	2	13 482
16 Kayu Aro Barat	17	14	3	17 107
Jumlah/Total	287	246	41	207 433

Sumber : PDAM Tirta Sakti Kabupaten Kerinci

Source : Tirta Sakti Regional Water Company

PERDAGANGAN DAN KOPERASI

Trade and Cooperation

BAB
Chapter

7



228 unit

Koperasi/ Cooperation

Siulak memiliki jumlah koperasi terbanyak, yakni 33 Koperasi

Siulak has the largest number of cooperatives, namely 33 cooperatives

2419 anggota



**Jumlah Anggota
Terbanyak**

Berdasarkan jumlah anggotanya, koperasi di kecamatan Kayu Aro memiliki anggota terbanyak yakni 2419 anggota.

**Modal sendiri
terbesar**

Rp. 6.057.906.917,-

Koperasi di kecamatan Kayu Aro Barat memiliki modal sendiri terbesar diantara kecamatan lain yakni Rp. 6.057.906.917,-

**Modal dari pihak luar
terbesar**

Rp. 4.567.409.291,-

Modal dari pihak luar paling banyak untuk koperasi di kecamatan Sitiinjau Laut yakni sebesar Rp. 4.567.409.291,-

ULASAN

Kabupaten Kerinci memiliki koperasi dalam jumlah yang cukup besar, yakni 225 koperasi yang tersebar di 16 kecamatan. Koperasi terbanyak terdapat di kecamatan Siulak, 33 Koperasi, sementara Kecamatan Batang Merangin hanya memiliki 2 koperasi.

Berdasarkan jumlah anggotanya, koperasi di kecamatan Kayu Aro memiliki anggota terbanyak yakni 2419 anggota. Koperasi di kecamatan Kayu Aro Barat memiliki modal sendiri terbesar diantara kecamatan lain yakni Rp. 6 057 906 917,-.

Modal dari pihak luar paling banyak untuk koperasi di kecamatan Sitinjau Laut yakni sebesar Rp. 4 567 409 291 ,-. Sementara volume usaha terbesar dimiliki oleh koperasi di kecamatan Kayu Aro Barat yakni Rp. 8 790 271 757,-.

DESCRIPTION

Kerinci Regency have a big number of cooperatives. There are 2251 cooperatives that distributes in all 16 subdistrict in Kerinci Regency. The most cooperatives is located in Siulak Subditrict, while Batang Merangin only have 2 cooperatives in the area.

According to the number of member, Kayu Aro subdistrict have the biggest member in total. In the other hand, cooperatives in Kayu Aro Barat subditricks have the biggest self-investment, Rp.6 057 906 917,-.

The biggest outside investment come to cooperatives in Sitinjau Laut Subdistrict, Rp. 4 567 409 291,-. The biggest volume transaction is in Kayu Aro Barat Subdistrict, Rp 8 790 271 757.

Tabel 7.1 Jumlah Koperasi Menurut Jenis Koperasi dan Kecamatan di Kabupaten Kerinci, 2017
Table *Number of Cooperatives by Type of Cooperative and Subdistrict in Kerinci Regency, 2017*

	Kecamatan Subdistrict	KUD	KOPKAR	KSU	KPN	KOPPONTREN
	(1)	(2)	(3)	(4)	(5)	(6)
1	Gunung Raya	-	-	3	1	-
2	Bukit Kerman	1	-	1	1	-
3	Batang Merangin	1	-	1	-	-
4	Keliling Danau	3	-	2	5	-
5	Danau Kerinci	2	-	1	3	1
6	Sitinjau Laut	2	-	3	6	1
7	Air Hangat	2	-	1	2	1
8	Air Hangat Timur	2	-	2	1	-
9	Depati VII	2	-	6	3	-
10	Air Hangat Barat	1	-	1	2	1
11	Gunung Kerinci	1	-	4	2	-
12	Siulak	-	-	5	4	-
13	Siulak Mukai	1	-	4	1	-
14	Kayu Aro	2	1	4	2	-
15	Gunung Tujuh	1	-	4	-	2
16	Kayu Aro Barat	-	1	1	1	1
	Kerinci	21	2	43	34	7

COOPERATION

lanjutan tabel
continued

Kecamatan Subdistrict		KOPWAN	KOPPAS	KOPTAN	KOPERASI KERAJINAN
(1)		(7)	(8)	(9)	(10)
1	Gunung Raya	-	-	-	-
2	Bukit Kerman	-	-	5	-
3	Batang Merangin	-	-	-	-
4	Keliling Danau	1	-	1	-
5	Danau Kerinci	-	-	2	-
6	Sitinjau Laut	2	-	1	-
7	Air Hangat	3	-	2	-
8	Air Hangat Timur	2	-	2	-
9	Depati VII	-	-	3	1
10	Air Hangat Barat	2	-	-	-
11	Gunung Kerinci	-	-	2	-
12	Siulak	6	-	8	-
13	Siulak Mukai	2	-	3	-
14	Kayu Aro	1	2	6	-
15	Gunung Tujuh	2	-	4	-
16	Kayu Aro Barat	1	-	3	-
Kerinci		22	2	42	1

lanjutan tabel

Continued

	Kecamatan <i>Subdistrict</i>	KOP. MAJELIS TAKLIM	KOP. LAINNYA	Jumlah <i>Total</i>
	(1)	(11)	(12)	(13)
1	Gunung Raya	-	-	4
2	Bukit Kerman	-	1	9
3	Batang Merangin	-	-	2
4	Keliling Danau	-	2	14
5	Danau Kerinci	2	3	14
6	Sitinjau Laut	-	2	17
7	Air Hangat	-	4	15
8	Air Hangat Timur	-	5	14
9	Depati VII	1	3	19
10	Air Hangat Barat	-	1	8
11	Gunung Kerinci	-	1	10
12	Siulak	2	8	33
13	Siulak Mukai	-	3	14
14	Kayu Aro	-	4	22
15	Gunung Tujuh	-	4	17
16	Kayu Aro Barat	-	5	13
	Kerinci	5	46	225

Sumber : Dinas Koperasi dan UMKM Kabupaten Kerinci

Source : Cooperative and Micro Industry Office of Kerinci Regency

COOPERATION

Tabel 7.2 Keragaan Koperasi Menurut Kecamatan di Kabupaten Kerinci Tahun 2017
Table Characteristics of Cooperatives by Subdistrict in Kerinci Regency, 2017

	Kecamatan <i>Subdistrict</i>	Jumlah Koperasi/ <i>Number</i>	Jumlah Anggota/ <i>Member</i>	Modal Sendiri/ <i>Self Investment</i> (Rp.)	Modal Luar/ <i>Outside</i> <i>Investment (Rp.)</i>
	(1)	(2)	(3)	(4)	(5)
1	Gunung Raya	4	283	211 903 669	-
2	Bukit Kerman	9	634	194 549 719	700 000 000
3	Batang Merangin	2	800	22 747 647	202 414 581
4	Keliling Danau	14	1 986	1 364 000 207	100 000 000
5	Danau Kerinci	14	626	349 192 000	230 720 000
6	Sitinjau Laut	17	1 569	1 971 769 400	4 567 409 291
7	Air Hangat	15	1 537	3 062 265 007	855 952 717
8	Air Hangat Timur	14	1 093	352 673 483	61 000 000
9	Depati VII	19	1 446	1 160 839 918	578 046 620
10	Air Hangat Barat	8	504	1 264 186 114	2 549 871 975
11	Gunung Kerinci	10	877	184 103 958	1 564 535 833
12	Siulak	33	1 634	4 099 255 807	2 818 011 682
13	Siulak Mukai	14	566	524 242 500	392 284 528
14	Kayu Aro	22	2 419	1 470 437 475	4 309 933 375
15	Gunung Tujuh	17	1 408	407 928 572	2 648 234 035
16	Kayu Aro Barat	13	1 549	6 057 906 917	966 003 855
	Kerinci	225	18 949	22 698 002 393	22 544 418 492

Sumber : Dinas Koperasi dan UMKM Kabupaten Kerinci

Source : Cooperative and Micro Industry Office of Kerinci Regency

lanjutan tabel
Continued

	Kecamatan Subdistrict	Volume Usaha/ Volume (Rp)	Aset/ Asset (Rp)	SHU/ Profit (Rp)
	(1)	(3)	(4)	(5)
1	Gunung Raya	264 000 000	221 403 669	16 442 249
2	Bukit Kerman	494 042 000	952 064 717	32 238 100
3	Batang Merangin	38 544 000	286 419 904	4 876 788 588
4	Keliling Danau	2 270 438 597	1 372 069 332	242 694 765
5	Danau Kerinci	303 383 500	677 061 116	49 572 284
6	Sitinjau Laut	3 726 741 035	6 806 024 716	299 882 295
7	Air Hangat	6 431 494 670	4 623 055 007	168 931 070
8	Air Hangat Timur	945 162 945	594 703 939	46 447 823
9	Depati VII	2 503 049 400	1 855 245 246	282 684 389
10	Air Hangat Barat	2 567 188 596	3 988 670 030	168 931 070
11	Gunung Kerinci	340 446 255	170 812 791	36 119 500
12	Siulak	4 935 991 341	10 657 871 830	838 093 772
13	Siulak Mukai	1 070 926 000	1 003 902 930	184 800 540
14	Kayu Aro	3 257 432 559	6 327 657 808	356 359 220
15	Gunung Tujuh	1 480 721 093	3 376 412 928	139 323 700
16	Kayu Aro Barat	8 790 271 757	7 657 769 673	1 594 231 992
	Kerinci	39 419 833 748	50 571 145 636	9 333 541 357

Sumber : Dinas Koperasi dan UMKM Kabupaten Kerinci

Source : Cooperative and Micro Industry Office of Kerinci Regency

HOTEL DAN PARIWISATA

Hotel and Tourism

Jumlah Wisatawan Mancanegara dan Domestik di Kabupaten Kerinci, 2017

Number of International and Domestic Visitors in Kerinci Regency, 2017



13

Penginapan
Hotel

218.135

Wisatawan Domestik
Domestic Tourist



2.932

Wisatawan Mancanegara
International Tourist

PENJELASAN TEKNIS

1. **Wisatawan mancanegara** (wisman) ialah setiap pengunjung yang mengunjungi suatu negara di luar tempat tinggalnya, didorong oleh satu atau beberapa keperluan tanpa bermaksud memperoleh penghasilan di tempat yang dikunjungi dan lamanya kunjungan tersebut tidak lebih dari satu tahun (12 bulan). Definisi ini mencakup 2 (dua) kategori wisatawan mancanegara, yaitu :
 - a. Wisatawan (turis) ialah setiap pengunjung seperti definisi di atas yang tinggal paling sedikit 24 jam, akan tetapi tidak lebih dari 1 (satu) tahun di tempat yang dikunjungi, dengan maksud antara lain: berlibur, rekreasi, olah raga, bisnis, menghadiri pertemuan, studi, dan kunjungan dengan alasan kesehatan.
 - b. *Excursionist* ialah setiap pengunjung seperti definisi di atas yang tinggal kurang dari 24 jam di tempat yang dikunjungi (termasuk "Cruise passengers"). *Cruise Passengers* ialah setiap pengunjung yang tiba di suatu negara di mana mereka tidak menginap di akomodasi yang tersedia di negara tersebut,

TECHNICAL NOTES

1. **An International Visitor** is any person visiting a country other than his usual place of residence for any reason other than for earning income in the country visited, and the length of stay is no more than one year (12 months). This definition covers two categories of foreign visitors, namely :
 - a. "Tourist" is any visitor staying for at least 24 hours, but no more than one year, in the country visited, with the intention of visiting, and for any of these purposes: Pleasure, recreation and sports, Business, visiting friends and relatives, missions, attending meetings, conferences, visit for health reasons and study.
 - b. "Excursionist" is any visitor staying less than 24 hours in the country visited including, "Cruise Passengers", i.e. visitors arriving in a country without staying in any accommodation available in the visited country.

HOTEL AND TOURISM

misalnya dengan kapal laut.

2. **Rata-rata lama tinggal** adalah rata-rata waktu tinggal wisatawan mancanegara di Indonesia untuk satu kali kunjungan.
 3. Usaha penyediaan akomodasi adalah usaha yang menyediakan pelayanan penginapan yang dapat dilengkapi dengan pelayanan pariwisata lainnya. Usaha penyediaan akomodasi dapat berupa hotel, vila, pondok wisata, bumi perkemahan, persinggahan karavan, dan akomodasi lainnya yang digunakan untuk tujuan pariwisata.
 4. **Hotel** adalah penyediaan akomodasi secara harian berupa kamar-kamar di dalam satu bangunan yang dapat dilengkapi dengan jasa pelayanan makan dan minum, kegiatan hiburan dan atau fasilitas lainnya. Hotel terdiri dari hotel berbintang dan hotel non- bintang.
 5. **Hotel bintang** adalah usaha penyediaan jasa pelayanan penginapan, makan minum serta jasa lainnya bagi umum dengan menggunakan sebagian atau seluruh bangunan. Usaha ini
2. ***Average length of stay** is the average stay duration of foreign visitor in Indonesia for one trip.*
 3. *The business of providing accommodation is a business that provides specialty services that can be equipped with other tourism services. It includes hotel, villa, cottage, camping, caravan stop, and other accommodation that are used for tourism purposes.*
 4. ***Hotel** is a daily supply of accommodation rooms within a building which can be equipped with eating and drinking services, entertainment activities and/or other facilities. Hotel consists of a classified hotel and a non-classified hotel.*
 5. ***A star hotel** is the business of providing an accommodation, eating and drinking as well as other services for the public by using a building or a part of a building. It is managed commercially and meets*

dikelola secara komersial serta memenuhi ketentuan persyaratan sebagai hotel bintang (termasuk berlian) yang ditetapkan dalam surat keputusan instansi yang membinanya. Misalnya hotel bintang lima, hotel bintang empat dan seterusnya.

6. **Tingkat penghunian kamar hotel** adalah persentase banyaknya malam kamar yang dihuni terhadap banyaknya malam kamar yang tersedia.
7. **Rata-rata lamanya tamu menginap** adalah banyaknya malam tempat tidur yang terpakai (malam tamu) dengan banyaknya tamu yang menginap di hotel atau akomodasi lainnya.

specified requirements as a star hotel (including diamonds) set forth in the decree of fostering agency. For example, five star hotel, four star hotel, and so on.

6. **Room occupancy rate** is the number of room-nights occupied divided by the number of room-nights available, multiplied by 100 percent.
7. **Average length of stay** is the number of bed-nights used (guest night) divided by the number of guests coming to spend the night at the accommodation.

ULASAN

Kabupaten Kerinci merupakan destinasi utama pariwisata di Provinsi Jambi. Keindahan panorama alam Kabupaten Kerinci pada tahun 2017 telah berhasil menarik sebanyak 221.247 wisatawan di tahun 2017. Angka ini berasal dari 218315 wisatawan domestik dan 2932 wisatawan mancanegara. Angka ini naik dua kali lipat dari tahun sebelumnya sebagai dampak positif dari *branding* Kabupaten Kerinci sebagai ikon pariwisata Provinsi Jambi.

Di Kabupaten Kerinci terdapat 13 akomodasi penginapan di Kabupaten Kerinci. Jenis penginapan Home Stay masih mendominasi, sementara jenis penginapan hotel sudah tersedia 3 hotel.

DESCRIPTION

Kabupaten Kerinci is the main tourism destination in Jambi Province. its beautiful nature scenery has attracted 221247 tourist in 2017. It consists of 218315 domestic tourist and 2932 international tourist. The number of tourist is double from the previous year as the positive effect from branding Kerinci Regency as the tourism icon in Jambi Province

In 2017, there are about 13 accomodation in Kerinci Regency. Homestay is most available accomodation while kind of hotel accomodation is only 3 in numbers.

Tabel 8.1.1 Daftar Nama Hotel dan Akomodasi Lainnya di Kabupaten Kerinci Tahun 2017
Number of Hotel and Other Accomodations in Kerinci Regency, 2017

Name Akomodasi <i>Accommodation</i>		Jenis <i>Kind</i>	Alamat <i>Address</i>	Jumlah Kamar <i>Room</i>	Jumlah Tempat Tidur <i>Bed</i>
(1)	(2)	(3)	(4)	(5)	(5)
1	Timan Bakri Home Stay	Pondok Wisata	Mekar Jaya RT 05	5	8
2	Mess Pemda	Pondok Wisata	Tanjung Bunga	5	12
3	B Darmin Home Stay	Pondok Wisata	Dusun 2 Kersik Tuo RT 06	6	12
4	Subandi Homestay	Pondok Wisata	Jln. Raya Muara Labuh Sungai Penuh RT 02	7	10
5	Family Home Stay	Pondok Wisata	RT 03 No 116 Lindung Jaya Kayu Aro	12	24
6	Paiman Home Stay	Pondok Wisata	Jln Raya Muara Labuh Sungai Penuh RT 02	13	25
7	Kerinci View Home Stay	Pondok Wisata	Desa Pelompek Gunung Tujuh	6	10
8	Guest House Aroma Pecco	Pondok Wisata	Desa Bedeng Delapan Kayu Aro Barat	5	8
9	Zacky Home Stay	Pondok Wisata	Kel. Lempur Tengah Gunung Raya	6	10
10	Indah Wisma	Vila	Batang Sangir Kayu Aro	5	8
11	Serambi Madinah	Hotel Melati	Jln Pemandian Air Panas Sungai Medang	15	15
12	Gunung Tujuh Hotel	Hotel Melati	Desa Pelompek Pasar Baru Gunung Tujuh	18	18
13	Zahza Hotel	Hotel Melati	Desa Sungai Sikai Gunung Tujuh	24	38

Sumber : Statistik Pariwisata Provinsi Jambi

Source : *Statistic of Tourism Jambi Province*

Tabel 8.1.2 Jumlah Wisatawan Mancanegara dan Domestik di Kabupaten Kerinci, 2011 - 2017
Table *Number of International and Domestic Visitors in Kerinci Regency, 2011 - 2017*

Tahun Year	Wisatawan Visitors		Jumlah Total
	Mancanegara International	Domestic Domestic	
(1)	(2)	(3)	(4)
2011	157	29 098	29 255
2012	915	26 895	27 810
2013	1 235	38 985	40 220
2014	1 865	70 550	72 415
2015	1239	112 496	113 735
2016	7 465	106 542	114 007
2017	2 932	218 315	221 247

Sumber : Dinas Pemuda Olahraga Pariwisata dan Kebudayaan Kabupaten Kerinci

Source : Youth, Sport, Tourism and Culture Office of Kerinci Regency

Tabel 8.1.3 Jumlah Wisatawan Menurut Bulan dan Jenis di Kabupaten Kerinci Tahun 2016
Table *Number of Tourist by Month and Kind of Tourist in Kerinci 2016*

		<i>Jenis Wisatawan Kind of Tourist</i>		
Kecamatan		Wisatawan Lokal <i>Local Tourist</i>	Wisatawan Nusantara <i>Domestic Tourist</i>	Wisatawan Mancanegara <i>Foreign Tourist</i>
(1)		(2)	(3)	(4)
1	Januari	*	*	2 125
2	Februari	*	*	564
3	Maret	*	*	408
4	April	*	*	590
5	Mei	*	*	661
6	Juni	*	*	206
7	Juli	*	*	217
8	Agustus	*	*	610
9	September	*	*	498
10	Oktober	*	*	780
11	November	*	*	324
12	Desember	*	*	482
KERINCI		*	*	7 465

**Data Tahun 2017 masih direkonsiliasi oleh OPD*

Sumber : Dinas Pemuda Olahraga Pariwisata dan Kebudayaan Kabupaten Kerinci

Source : Youth, Sport, Tourism and Culture Office of Kerinci Regency

TRANSPORTASI DAN KOMUNIKASI
Transportation and Communication

340.44 km atau sekitar
36 persen dalam kondisi
baik.



Panjang jalan kab:
933.12 km

PENJELASAN TEKNIS

1. **Kendaraan bermotor** adalah setiap kendaraan yang digerakkan oleh peralatan teknik yang ada pada kendaraan tersebut, biasanya digunakan untuk angkutan orang atau barang di atas jalan raya selain kendaraan yang berjalan di atas rel. Kendaraan bermotor yang dicatat adalah semua jenis kendaraan kecuali kendaraan bermotor TNI/Polri dan Korps Diplomatik.
2. **Mobil penumpang** adalah setiap kendaraan bermotor yang dilengkapi dengan tempat duduk untuk sebanyak-banyaknya delapan orang, tidak termasuk tempat duduk untuk pengemudi, baik dilengkapi atau tidak dilengkapi bagasi.
3. **Mobil bis** adalah setiap kendaraan bermotor yang dilengkapi dengan tempat duduk untuk lebih dari delapan orang, tidak termasuk tempat duduk untuk pengemudi, baik dilengkapi atau tidak dilengkapi bagasi.
4. **Mobil truk** adalah setiap kendaraan bermotor yang digunakan untuk angkutan barang, selain mobil penumpang, mobil bis dan

TECHNICAL NOTES

1. **Motor vehicles** are any kind of vehicles motorized by machine set up in those vehicles, they are usually used for transporting peoples or goods on roads except vehicles moving along a railway line. The data cover all kinds of motor vehicles except those belong to Indonesia Army Force Indonesian State Police and Diplomatic Corps.
2. **Passenger cars** are any motor vehicles with no more than eight seats, excluding seat for driver, it can be with or without hoot.
3. **Buses** are large passenger cars having seats for more than eight passengers, excluding seat for driver, it can be with or without hoot.
4. **Trucks** are any motor vehicles used to transport goods excluding passenger cars, buses, and motorcycles.

TRANSPORTATION AND COMMUNICATION

kendaraan bermotor roda dua.

5. **Kantor Pos** adalah tempat pemberi pelayanan komunikasi tertulis dan atau surat elektronik, layanan paket, layanan logistik, layanan transaksi keuangan, dan layanan keagenan pos untuk kepentingan umum. Rumah pos berfungsi sama seperti kantor pos dan kantor pos pembantu, bedanya rumah pos biasanya terletak di daerah terpencil.
5. **Post Office** is a service provider facility of written communication and or electronic mail, parcel service, logistics services, financial transaction services, and postal services to the public. Postal house has the same function as the post office and subsidiary of post office, the difference is that postal house is usually located in remote areas.

<https://kerincikab.bps.go.id>

ULASAN**DESCRIPTION**

Panjang jalan yang menjadi kewenangan pemerintah Kabupaten Kerinci adalah sepanjang 933.12 km. Jalan di kecamatan Gunung Raya menjadi jalan milik kabupaten terpanjang, yakni sepanjang 153.40 km. Sementara jalan kabupaten terpendek berada di kecamatan Air Hangat Barat, yakni sepanjang 20.45 km.

Tahun 2017, sepanjang 340.44 km atau sekitar 36 persen dalam kondisi baik. Jalan dengan kondisi baik terpanjang berada di kecamatan Kayu Aro sepanjang 46.64 km dan jalan dengan kondisi baik terpendek berada di kecamatan Air Hangat sepanjang 7.75 km.

Dari 16 kecamatan hanya terdapat 6 Kecamatan yang memiliki kantor pos pembantu. Kecamatan tersebut yakni : kecamatan Batang Merangin, Keliling Danau, Sitingau Laut, Air Hangat, Gunung Kerinci dan Kayu Aro.

Road that authorized by Kerinci Regency government is 933.12 km length. The longest regional government road is in Gunung Raya subdistrict at 153.40 km length. The shortest one is in Air Hangat Barat with 20.45 km length

In 2017, about 36 percent or only 340.44 km of road is in good condition. The longest good road is in Kayu Aro subdistrict at 46.64 kms length while the shortest is in Air Hangat subdistrict at 7.75 km length.

From all 16 subdistict, only 6 (six) subdistrict have post office. These six subdistrict are Batang Merangin, Keliling Danau, Sitingau Laut, Air Hangat, Gunung Kerinci and Kayu Aro subdistrict.

Gambar 3 Jangkauan 4G di Kabupaten Kerinci, 2017
Picture 4G Coverage in Kerinci Regency, 2017



Sumber : Jangkauan 4G Telkomsel sebagai provider utama di Kabupaten Kerinci
Source: 4G Coverage of Telkomsel as main provider in Kerinci Regency

Tabel 9.1 Panjang Jalan Menurut Kecamatan dan Pemerintahan yang Berwenang Mengelolanya di Kabupaten Kerinci (km), 2017
Table Length of Roads by Subdistrict and Level of Government Authority in Kerinci Regency (km), 2017

Kecamatan <i>Subdistrict</i>	Pemerintahan yang Berwenang Mengelola <i>Level of Government Authority</i>			
	Negara <i>State</i>	Provinsi <i>Province</i>	Kabupaten/Kota <i>Regency/City</i>	Jumlah <i>Total</i>
(1)	(2)	(3)	(4)	(5)
1 Gunung Raya	NA	NA	153.4	NA
2 Bukit Kerman	NA	NA	45.37	NA
3 Batang Merangin	NA	NA	96.31	NA
4 Keliling Danau	NA	NA	68.9	NA
5 Danau Kerinci	NA	NA	26.49	NA
6 Sitinjau Laut	NA	NA	54.5	NA
7 Air Hangat	NA	NA	29.05	NA
8 Air Hangat Timur	NA	NA	43.66	NA
9 Depati VII	NA	NA	34.96	NA
10 Air Hangat Barat	NA	NA	20.45	NA
11 Gunung Kerinci	NA	NA	35.74	NA
12 Siulak	NA	NA	86.1	NA
13 Siulak Mukai	NA	NA	27.65	NA
14 Kayu Aro	NA	NA	88.71	NA
15 Gunung Tujuh	NA	NA	57.4	NA
16 Kayu Aro Barat	NA	NA	64.88	NA
Jumlah/Total	NA	NA	933.12	NA

Sumber : Dinas Pekerjaan Umum Kabupaten Kerinci

Source : Public Works Office of Kerinci Regency

Tabel 9.2 Panjang Jalan Menurut Kecamatan dan Jenis Permukaan Jalan di Kabupaten Kerinci (km), 2017
Length of Roads by Subdistrict and Type of Road Surface in Kerinci Regency (km), 2017

Kecamatan Subdistrict	Jenis Permukaan Jalan/Type of Road Surface		
	Aspal Pavement	Kerikil Gravel	Tanah Soil
(1)	(2)	(3)	(4)
1 Gunung Raya	65.69	33.41	54.30
2 Bukit Kerman	14.32	2.30	28.75
3 Batang Merangin	16.14	18.31	61.86
4 Keliling Danau	32.87	14.13	21.90
5 Danau Kerinci	22.89	2.00	1.60
6 Sitinjau Laut	44.00	5.30	5.20
7 Air Hangat	10.75	5.50	12.80
8 Air Hangat Timur	23.06	19.00	1.60
9 Depati VII	16.49	1.57	16.90
10 Air Hangat Barat	12.95	-	7.50
11 Gunung Kerinci	24.24	9.00	2.50
12 Siulak	39.86	23.74	22,50
13 Siulak Mukai	11.5	6.45	9.70
14 Kayu Aro	62.51	6.70	19.50
15 Gunung Tujuh	23.40	3.50	30.50
16 Kayu Aro Barat	49.43	6.45	9.00
Jumlah/Total	469.64	157.36	306.12

Sumber : Dinas Pekerjaan Umum Kabupaten Kerinci

Source : Public Works Office of Kerinci Regency

Tabel 9.3 Panjang Jalan Menurut Kecamatan dan Jenis Permukaan Jalan di Kabupaten Kerinci (km), 2017
Table Length of Roads by Subdistrict and Type of Road Surface in Kerinci Regency (km), 2017

	Kecamatan <i>Subdistrict</i>	Kondisi Jalan/ <i>Road Condition</i>			
		Baik <i>Good</i>	Sedang <i>Moderate</i>	Rusak <i>Damaged</i>	Rusak Berat <i>Severely Damaged</i>
	(1)	(2)	(3)	(4)	(5)
1	Gunung Raya	35.70	6.40	51.80	59.50
2	Bukit Kerman	9.24	1.00	4.38	30.76
3	Batang Merangin	17.60	7.20	25.01	46.50
4	Keliling Danau	18.57	1.60	32.73	16.00
5	Danau Kerinci	16.99	-	6.40	3.10
6	Sitinjau Laut	28.24	-	21.56	4.70
7	Air Hangat	7.75	-	11.00	10.30
8	Air Hangat Timur	11.00	9.50	11.06	12.10
9	Depati VII	12.56	2.93	1.20	18.27
10	Air Hangat Barat	8.48	-	10.47	1.50
11	Gunung Kerinci	18.54	9.00	7.20	1.00
12	Siulak	36.06	-	47.04	3.00
13	Siulak Mukai	11.05	-	8.95	7.20
14	Kayu Aro	46.64	2.60	31.97	7.50
15	Gunung Tujuh	17.20	2.50	4.00	33.70
16	Kayu Aro Barat	44.83	-	11.05	9.00
Jumlah/Total		340.44	42.73	285.82	264.13

Sumber : Dinas Pekerjaan Umum Kabupaten Kerinci

Source : Public Works Office of Kerinci Regency

Tabel 9.4 Jumlah Kendaraan Bermotor Yang Mendaftar Menurut Bulan dan Jenis Kendaraan di Kabupaten Kerinci, 2017
Table Number of Motor Vehicles Registered by Month and Type of Vehicle in Kerinci Regency, 2017

Bulan/Month		Jenis Kendaraan/Type of Vehicle							Sepeda Motor Motor cycles
		Sedan	Jeep	Mini Bus	Micro Bus	Bus	Truk Truck	Pick Up	
(1)		(2)	(3)	(4)	(5)	(6)	(7)	(8)	(9)
1	Januari	8	63	463	8	-	29	72	2 625
2	Februari	8	64	444	7	-	39	111	2 453
3	Maret	12	71	490	11	-	45	92	2 572
4	April	13	79	522	13	-	41	108	2 581
5	Mei	11	49	378	5	-	18	61	2 153
6	Juni	12	42	335	15	-	16	60	2 152
7	Juli	16	65	516	16	-	34	83	3 049
8	Agustus	12	49	474	25	-	41	95	3 166
9	September	7	55	352	19	-	27	76	2 703
10	Oktober	12	73	436	18	-	38	90	2 670
11	November	8	86	411	13	-	30	102	2 398
12	Desember	8	48	446	10	1	27	82	1 936
Jumlah/Total		127	744	5 267	160	1	385	1 032	30 458

Sumber : Dinas Pendapatan Daerah UPTD Kabupaten Kerinci

Source : Revenue Office Kerinci Unit

Tabel 9.5 Jumlah Kantor Pos Pembantu Menurut Kecamatan di Kabupaten Kerinci, 2013–2017
Number of Auxiliary Post Office by Subdistrict in Kerinci Regency, 2013–2017

	Kecamatan Subdistrict	2014	2015	2016	2017
	(1)	(2)	(3)	(4)	(5)
1	Gunung Raya	0	0	0	0
2	Bukit Kerman	0	0	0	0
3	Batang Merangin	1	1	1	1
4	Keliling Danau	1	1	1	1
5	Danau Kerinci	0	0	0	0
6	Sitinjau Laut	1	1	1	1
7	Air Hangat	1	1	1	1
8	Air Hangat Timur	0	0	0	0
9	Depati VII	0	0	0	0
10	Air Hangat Barat	0	0	0	0
11	Gunung Kerinci	1	1	1	1
12	Siulak	0	0	0	0
13	Siulak Mukai	0	0	0	0
14	Kayu Aro	1	1	1	1
15	Gunung Tujuh	0	0	0	0
16	Kayu Aro Barat	0	0	0	0
Jumlah/Total		6	6	6	6

Sumber: Kantor Pos Sungai Penuh

Source : Post Office of Sungai Penuh

Tabel 9.6 Arus Lalu Lintas Surat Biasa Yang Dikirim dan Diterima Menurut Bulan di Kabupaten Kerinci Tahun 2017
Table *Flow of Ordinary Mail by Month in Kerinci Regency 2017*

	Bulan <i>Month</i>	Surat Dikirim <i>Ordinary Mail Sent</i>	Surat Diterima <i>Ordinary Mail Received</i>
	(1)	(3)	(5)
1	Januari	310	3 168
2	Februari	311	4 581
3	Maret	353	5 979
4	April	275	4 780
5	Mei	391	5 349
6	Juni	257	3 585
7	Juli	343	5 056
8	Agustus	700	5 070
9	September	342	4 332
10	Oktober	2 001	3 206
11	November	333	3 025
12	Desember	292	3 184

Sumber: Kantor Pos Sungai Penuh

Source : Post Office of Sungai Penuh

KEUANGAN DAERAH DAN HARGA LOCAL FINANCE AND PRICE

An infographic illustration on a dark blue background with a grid pattern. At the top, a hand in a blue suit sleeve holds several gold coins. Below it, a grey building with a white roof is shown. To the right, an orange umbrella with the word 'TAXES' on it is open. A blue square icon with a white scale of justice is positioned above the building. A grey square icon with a white bar chart and a dollar sign is to the left. A yellow coin is falling from the umbrella towards the building. In the foreground, there is a large yellow money bag with a dollar sign, a white calculator with 'TAX FORM' on it, a pink piggy bank with a gold coin on top, and an orange alarm clock with 'TAX TIME' on it. To the right, there are stacks of gold coins. A calculator with 'TAXES' on its display is also visible. A pencil lies at the bottom. A watermark URL 'https://ke.jember.go.id' is visible across the middle of the image.

Pada Tahun 2017, besaran realisasi pendapatan Pemerintah Kabupaten Kerinci mencapai 1 201 miliar rupiah.

In 2017, actual revenues of Kerinci government reaches 1 201 billion rupiahs

PENJELASAN TEKNIS

1. **Realisasi Penerimaan dan Pengeluaran Pemerintah Kabupaten** adalah realisasi/perhitungan APBD Kabupaten pada tiap tahun anggaran.
2. **Pendapatan Asli Daerah (PAD)** adalah pendapatan yang diperoleh daerah yang dipungut berdasarkan peraturan daerah sesuai dengan peraturan perundang-undangan, guna keperluan daerah yang bersangkutan dalam membiayai kegiatannya.
3. **Dana Perimbangan** adalah dana yang bersumber dari pendapatan APBN yang dialokasikan kepada Daerah untuk mendanai kebutuhan daerah dalam rangka pelaksanaan desentralisasi.
4. **Lain-lain Pendapatan yang Sah** adalah pendapatan lainnya dari pemerintah pusat dan atau dari instansi pusat, serta dari daerah lainnya.

TECHNICAL NOTES

1. **Actual revenue and expenditure of Regency Government** is the realization/provincial budget calculations for every fiscal year.
2. **Original Local Government Revenue** is revenue that withheld based on local regulations in accordance with the legislation, for the purposes of financing their activities.
3. **Balanced Budget** is the fund coming from the state budget that allocated to regions to fund their needs in the context of decentralization.
4. **Other Legal Revenue** is other income that coming from the central government and or from the central agencies, as well as from other local government.

ULASAN

Pada Tahun 2017, besaran realisasi pendapatan Pemerintah Kabupaten Kerinci mencapai 1201 miliar rupiah. Dari total angka tersebut, 85,7 miliar berasal dari Pendapatan Asli Daerah, 799,9 miliar berasal dari Dana Perimbangan, 220,2 miliar dari Transfer Pemerintah Pusat, dan 38,9 miliar dari Transfer Pemerintah Provinsi.

Total Belanja Pemerintah Kabupaten Kerinci sebesar 883,2 miliar rupiah. Belanja operasional mencapai 664,5 miliar dan belanja modal sebesar 218,9 miliar rupiah.

DESCRIPTION

In 2017, actual revenues of Kerinci government reaches 1201 billion rupiahs. From that number, 85.7 billion come from Original Local Government Revenue, 799.9 billion from Balanced Budget, 220.2 billion from Central or Other Government Transfer, and 38.9 billion from Province Government Transfer.

Total actual expenditure of Kerinci Government reaches 883.2 billion rupiah. Operational expenditure reaches 664.5 billion and capital expenditure reaches 218.9 billion rupiahs.

<https://kerinci.bps.go.id>

10.1 KEUANGAN DAERAH/LOCAL FINANCE

Tabel 10.1.1 Realisasi Pendapatan Pemerintah Kabupaten Kerinci Menurut Jenis Pendapatan (juta rupiah), 2013–2017
Table Actual Revenues of Government of Kerinci Regency by Source of Revenues (million rupiahs), 2013–2017

Jenis Pendapatan <i>Source of Revenues</i>		2014	2015	2016	2017
(1)		(2)	(3)	(4)	(5)
1.	Pendapatan Asli Daerah (PAD)/Original Local Government Revenue	61 634.81	70 462.41	80 850.84	85 760.74
1.1	Pajak Daerah/Local Taxes	7 884.58	8 263.56	11 005.03	12 070.75
1.2	Retribusi Daerah/Retributions	2 468.03	3 435.68	3 258.49	3 264.33
1.3	Hasil Perusahaan Milik Daerah dan Pengelolaan Kekayaan Daerah yang Dipisahkan/Income of Regional Gov. Corporate and Management of Separated Reg. Gov. Wealth	6 542.20	6 453.69	6 687.09	8 066.34
1.4	Lain-lain PAD yang Sah/Other Original Local Gov. Revenue	44 740.00	52 309.48	59 900.23	62 359.30

LOCAL FINANCE AND PRICE

Lanjutan Tabel
Continued

Jenis Pendapatan		2014	2015	2016	2017
Source of Revenues					
	(1)	(2)	(3)		(5)
2.	Dana Perimbangan	673 545.20	657 794, 54	788 040.38	799 918.43
	Balanced Budget				
2.1	Bagi Hasil Pajak/ <i>Tax Sharing</i>		11 306.68	11 996.40	9 739.63
2.2	Bagi Hasil Bukan Pajak/Sumber Daya Alam/ <i>Non Tax/Natural Resources Sharing</i>	87 757.39	34 243.17	38 065.44	43 114.77
2.3	Dana Alokasi Umum <i>General Allocation Funds</i>	545 365.59	550 843.63	594 747.48	589 202.61
2.4	Dana Alokasi Khusus <i>Special Allocation Funds</i>	50 485.98	61 401.10	143 231.06	157 861.42
3.	Transfer Pemerintah Pusat – Lainnya				
	Central or Other Government Transfer				
	Dana Penyesuaian dan Otonomi Daerah <i>Otonomous Region and Balancing Funds</i>	81 343,53	195 283.67	159 770.23	220 241.74
4.	Transfer Pemerintah Provinsi				
	Province Government Transfer				
	Dana Bagi Hasil Pajak dari Provinsi <i>tax sharing from province governments</i>	36 781,56	34 029.71	29 021.94	38 890.98

Lanjutan Tabel*Continued*

Jenis Pendapatan <i>Source of Revenues</i>	2014	2015	2016	2017
(1)	(2)	(3)	(4)	(5)
5 Lain-lain Pendapatan yang Sah/ <i>Other Legal Revenue</i>				
Pendapatan Lainnya/ <i>Other Funds</i>	*	16 000.00	0	56 551.00
Jumlah/<i>Total</i>	869 305.1	973 570.32	1 057 674.38	1 201 362.88

Sumber : Badan Pengelola Keuangan dan Aset Daerah (BPKAD) Kabupaten Kerinci

Source : Regional Asset and Financial Management Office Kerinci Regency

Tabel 10.1.2 Realisasi Belanja Pemerintah Kabupaten Kerinci Menurut Jenis Belanja (juta rupiah), 2015–2017
Actual Expenditures of Government of Kerinci Regency by Kind of Expenditures (million rupiahs), 2015–2017

Jenis Belanja <i>Kind of Expenditures</i>		2016	2017
(1)		(2)	(3)
1.	Belanja Operasional <i>Operational Expenditure</i>	683 682.24	664 512.41
1.1	Belanja Pegawai <i>Personnel Expenditure</i>	491 044.52	450 986.15
1.2	Belanja Barang <i>Goods Expenditure</i>	180 125.39	184 369.44
1.3	Belanja Bunga <i>Interest Fund</i>	0	0
1.4	Belanja Subsidi <i>Subsidies Expenditure</i>	0	0
1.5	Belanja Hibah <i>Grant</i>	12 512.34	29 156.81
1.6	Belanja Bantuan Sosial <i>Social Fund</i>	0	0
2	Belanja Modal <i>Capital Expenditure</i>	198 781.60	218 905.89
2.1	Belanja Tanah <i>Land</i>	504.31	8 121.78
2.2	Belanja Peralatan dan Mesin <i>Equipment and Machine</i>	29 221.97	38 649.98

Lanjutan Tabel**Continued**

Jenis Belanja		2015	2017
Kind of Expenditures			
	(1)	(2)	(3)
2.3	Belanja Gedung dan Bangunan <i>Buildings</i>	33 110.20	34 290.75
2.4	Belanja Jalan, Irigasi dan Jaringan <i>Road, Irrigation and Network</i>	134 677.86	134 615.93
2.5	Belanja Aset Tetap Lainnya <i>Other Fixes Asset</i>	1 267.25	3 226.64
3.	Belanja Tidak Terduga <i>Unpredicted Expenditure</i>	0	0
Jumlah/Total		882 463.84	883 177.51

Sumber : Badan Pengelola Keuangan dan Aset Daerah (BPKAD) Kabupaten Kerinci

Source : Regional Asset and Financial Management Office Kerinci Regency

10.2 HARGA/PRICE

**Tabel 10.2.1 Inflasi per bulan Menurut Wilayah Inflasi di Provinsi Jambi*,
Table 2017
Monthly Inflation by Inflation Area in Jambi Province 2017**

Bulan Month	Wilayah Inflasi Inflation Area	
	Bungo	Kota Jambi
(1)	(2)	(3)
Januari/January	0.82	0.25
Februari/February	- 0.02	-1.4
Maret/March	0.71	0.31
April/April	-0.59	-0.36
Mei/May	0.16	0.31
Juni/June	0.86	0.46
Juli/July	0.47	0.3
Agustus/August	-0.19	-0.19
September/September	-0.28	-0.34
Oktober/October	0.55	0.05
November/November	0.83	0.42
Desember/December	1.52	0.32

*Kabupaten Kerinci tidak termasuk wilayah inflasi, untuk itu angka inflasi mengikuti wilayah inflasi di Provinsi Jambi

Sumber : Survei Harga Konsumen

Source : Consumer Price Survey

PENGELUARAN PENDUDUK *POPULATION EXPENDITURE*

Rata-rata Pengeluaran per Kapita

Average expenditure per capita

Rata-rata pengeluaran per kapita sebulan untuk kelompok makanan adalah sebesar Rp. 516.656,-.

Pengeluaran Terbesar

The highest expenditure



Rp 127.814,-

Kelompok makanan dan minuman jadi merupakan pengeluaran terbesar

Prepared food and beverage commodity is the highest expenditure

Pengeluaran terkecil The lowes expenditure



Rp 3.533,-

Kelompok makanan dan minuman jadi merupakan pengeluaran terbesar

Prepared food and beverage commodity is the highest expenditure

PENJELASAN TEKNIS

1. **Pengeluaran rata-rata per kapita** adalah biaya yang dikeluarkan untuk konsumsi semua anggota rumah tangga selama sebulan baik yang berasal dari pembelian, pemberian maupun produksi sendiri dibagi dengan banyaknya anggota rumah tangga dalam rumah tangga tersebut.

TECHNICAL NOTES

1. ***Per capita Average Expenditure*** is the cost spent for all household members consumption during the month, whether from purchasing, giving or own production, divided by the number of household members in the household.

<https://kerincikab.bps.go.id>

POPULATION EXPENDITURE

ULASAN

Rata-rata pengeluaran per kapita sebulan untuk kelompok makanan adalah sebesar Rp. 516 656,-. Kelompok makanan dan minuman jadi merupakan pengeluaran terbesar yakni Rp. 127814,-. Sementara kelompok bumbu-bumbuan merupakan kelompok pengeluaran terkecil, sebesar Rp. 3 533,-

Untuk kelompok bukan makanan, rata-rata pengeluaran di Kabupaten Kerinci adalah Rp. 365 346,-. Kelompok Perumahan dan fasilitas rumah tangga merupakan pengeluaran terbesar yakni Rp. 170 568,-. Pengeluaran terkecil adalah untuk kelompok Keperluan Pesta dan Upacara yakni sebesar Rp. 15 031,-.

DESCRIPTION

Average expenditure per capita on food commodity is Rp. 516 656,-. Prepared food and beverage commodity is the highest expenditure, Rp. 127 814,-. The lowest one is in spices commodity, that spent Rp. 3 533,- per month.

For non food commodity, the average expenditure is Rp. 365 346,-. Housing and households facility is the highest spent expenditure, Rp. 170 568,-. The lowest is on parties and ceremonies, Rp. 15 031,-

Tabel 11.1 Rata-rata Pengeluaran Perkapita Sebulan Menurut Kelompok Barang Makanan di Kabupaten Kerinci (Rupiah), 2017
Average Expenditure Per Capita Per Month by Food Group in Kerinci Regency (Rupiahs), 2017

Kelompok Makanan <i>Food Group</i>	Pengeluaran Rata-rata Perkapita Sebulan/ <i>Average Expenditure Per Capita Per Month</i>
(1)	(2)
Padi-padian/ <i>Cereals</i>	78 176
Umbi-umbian/ <i>Tubers</i>	12 907
Ikan/ <i>Fish</i>	55 537
Daging/ <i>Meat</i>	21 550
Telur dan susu/ <i>Eggs and milk</i>	21 207
Sayur-sayuran/ <i>Vegetables</i>	43602
Kacang-kacangan/ <i>Legumes</i>	7 286
Buah-buahan/ <i>Fruits</i>	22 559
Minyak dan lemak/ <i>Oil and fats</i>	20 530
Bahan minuman/ <i>Beverage stuffs</i>	11 799
Bumbu-bumbuan/ <i>Spices</i>	3 533
Konsumsi lainnya/ <i>Miscellaneous food items</i>	6 637
Makanan dan minuman jadi <i>Prepared food</i>	127 814
Rokok dan Tembakau/ <i>Cigarette and Tobacco</i>	
Jumlah/Total	516 656

Sumber : Survei Sosial Ekonomi Nasional Kor, Maret 2017

Source: National Social Economic Survey Kor, March 2017

POPULATION EXPENDITURE

Tabel 11.2 Pengeluaran Rata-rata Perkapita Sebulan Menurut Kelompok Bukan Makanan di Kabupaten Kerinci (Rupiah), 2017
Average Expenditure Per Capita Per Month by Non Food Group in Kerinci Regency (Rupiahs), 2017

Kelompok Bukan Makanan <i>Non Food Group</i>	Pengeluaran Rata-rata Perkapita Sebulan/ <i>Average Expenditure Per Capita Per Month</i>
(1)	(2)
Perumahan dan Fasilitas Rumah Tangga <i>Housing and household facility</i>	170 568
Aneka barang dan jasa/ <i>Goods and services</i>	71 230
Pakaian, alas kaki, dan tutup kepala <i>Clothing, footwear, and headgear</i>	52 223
Barang yang tahan lama/ <i>Durable goods</i>	40 093
Pajak pungutan dan asuransi <i>Taxes and insurances</i>	18 908
Keperluan pesta dan upacara <i>Parties and ceremonies</i>	15 031
Jumlah/Total	365 346

Sumber : Survei Sosial Ekonomi Nasional Kor, Maret 2017

Source: National Social Economic Survey Kor, March 2017

Tabel 11.3 Rata-rata Konsumsi Kalori Perkapita Sehari Menurut Kelompok Barang Makanan di Kabupaten Kerinci (Kcal), 2017
Average Calori Consumption Per Capita Per Day by Food Group in Kerinci Regency (Kcal), 2017

Kelompok Makanan <i>Food Group</i>	Rata-rata Konsumsi Kalori Perkapita Sehari/ <i>Average Calori Consumption Per Capita Per Day</i>
(1)	(2)
Padi-padian/ <i>Cereals</i>	1 027
Umbi-umbian/ <i>Tubers</i>	44
Ikan/ <i>Fish</i>	58
Daging/ <i>Meat</i>	55
Telur dan susu/ <i>Eggs and milk</i>	43
Sayur-sayuran/ <i>Vegetables</i>	54
Kacang-kacangan/ <i>Legumes</i>	38
Buah-buahan/ <i>Fruits</i>	54
Minyak dan lemak/ <i>Oil and fats</i>	391
Bahan minuman/ <i>Beverage stuffs</i>	71
Bumbu-bumbuan/ <i>Spices</i>	2
Konsumsi lainnya/ <i>Miscellaneous food items</i>	40
Makanan dan minuman jadi <i>Prepared food</i>	445
Rokok dan Tembakau/ <i>Cigarette and Tobacco</i>	-
Jumlah/Total	2 321

Sumber : Survei Sosial Ekonomi Nasional Kor, Maret 2017

Source: National Social Economic Survey Kor, March 2017

POPULATION EXPENDITURE

Tabel 11.4 Rata-rata Konsumsi Protein Perkapita Sehari Menurut Kelompok Barang Makanan di Kabupaten Kerinci (Gram), 2017
Average Protein Consumption Per Capita Per Day by Food Group in Kerinci Regency (Grams), 2017

Kelompok Makanan <i>Food Group</i>	Rata-rata Konsumsi Protein Perkapita Sehari/ <i>Average Protein Consumption Per Capita Per Day</i>
(1)	(2)
Padi-padian/ <i>Cereals</i>	24.1
Umbi-umbian/ <i>Tubers</i>	0.9
Ikan/ <i>Fish</i>	9.4
Daging/ <i>Meat</i>	3.5
Telur dan susu/ <i>Eggs and milk</i>	2.6
Sayur-sayuran/ <i>Vegetables</i>	3.1
Kacang-kacangan/ <i>Legumes</i>	3.8
Buah-buahan/ <i>Fruits</i>	0.5
Minyak dan lemak/ <i>Oil and fats</i>	0.3
Bahan minuman/ <i>Beverage stuffs</i>	0.5
Bumbu-bumbuan/ <i>Spices</i>	0.1
Konsumsi lainnya/ <i>Miscellaneous food items</i>	0.7
Makanan dan minuman jadi <i>Prepared food</i>	10.6
Rokok dan Tembakau/ <i>Cigarette and Tobacco</i>	-
Jumlah/Total	60.2

Sumber : Survei Sosial Ekonomi Nasional Kor, Maret 2017

Source: National Social Economic Survey Kor, March 2017

PDRB 12

Distribusi Persentase PDRB Atas Harga Berlaku, 2017

*Percentage Distribution of Gross Domestic Regional Product at Current
Market Prices, 2017*



Rp. 4708,0 miliar rupiah
Pertanian, Kehutanan dan Perikanan

Komponen penyusun PDRB ADHB Kabupaten Kerinci yang paling besar adalah sektor pertanian, kehutanan, dan perikanan

PENJELASAN TEKNIS**TECHNICAL NOTES**

1. Penghitungan statistik neraca nasional mengikuti buku petunjuk yang diterbitkan oleh Perserikatan Bangsa Bangsa (PBB) dikenal sebagai Sistem Neraca Nasional (SNN). SNN adalah rekomendasi internasional tentang bagaimana menyusun ukuran aktivitas ekonomi yang sesuai dengan standar neraca baku yang didasarkan pada prinsip-prinsip ekonomi. Rekomendasi yang dimaksud dinyatakan dalam sekumpulan konsep, definisi, klasifikasi, dan aturan neraca yang disepakati secara internasional dalam mengukur indikator tertentu seperti Produk Domestik Bruto (PDB). Salah satu bentuk adaptasi pencatatan statistik nasional adalah melakukan perubahan tahun dasar PDB Indonesia dari tahun 2000 ke 2010. Perubahan tahun dasar PDB dilakukan seiring dengan mengadopsi rekomendasi PBB yang tertuang dalam Sistem Neraca Nasional 2008 (SNA 2008).
 2. Produk Domestik Bruto pada tingkat nasional serta Produk Domestik Regional Bruto (PDRB) pada tingkat regional (provinsi) menggambarkan kemampuan suatu wilayah untuk menciptakan nilai
1. *The method used to estimate national accounts statistics is based on the standard guidelines formed by United Nation known as System of National Accounts (SNA). SNA is the internationally agreed standard set of recommendations on how to compile measures of economic activity in accordance with strict accounting conventions based on economic principles. The recommendations are expressed in term of a set of concepts, definitions, classifications and accounting rules that comprise the internationally agreed standard for measuring indicators such as Gross Domestic Product (GDP). One of the improvement in the national statistical system is to rebase GDP form base year 2000 to 2010 in order to capture current economic condition. It is in line with the United Nations (UN) recommendation on 2008 SNA.*
 2. *The basic measure of the value added arising from economic activity is known as Gross Domestic Product at the national level and Gross Regional Domestic Product (GRDP) at the regional level*

tambah pada suatu waktu tertentu. Untuk menyusun PDB maupun PDRB digunakan 2 pendekatan, yaitu lapangan usaha dan pengeluaran. Keduanya menyajikan komposisi data nilai tambah dirinci menurut sumber kegiatan ekonomi (lapangan usaha) dan menurut komponen penggunaannya. PDB maupun PDRB dari sisi lapangan usaha merupakan penjumlahan seluruh komponen nilai tambah bruto yang mampu diciptakan oleh sektor-sektor ekonomi atas berbagai aktivitas produksinya. Sedangkan dari sisi pengeluaran menjelaskan tentang penggunaan dari nilai tambah tersebut.

3. Produk Domestik Bruto maupun agregat turunannya disajikan dalam 2 (dua) versi penilaian, yaitu atas dasar “harga berlaku” dan atas dasar “harga konstan”. Disebut sebagai harga berlaku karena seluruh agregat dinilai dengan menggunakan harga pada tahun berjalan, sedangkan harga konstan penilaiannya didasarkan kepada harga satu tahun dasar tertentu, dalam publikasi ini digunakan harga tahun 2010.
4. Laju pertumbuhan Produk Domestik Bruto diperoleh dari perhitungan

(provinces/regencies/municipalities). To compile these statistics, two approaches have been used, i.e. “production approach” and “expenditure approach”. The first approach is to measure value added produced by various kinds of economic activities, while the second approach is to measure final uses of the country’s output. In other words, GDP/GRDP is the sum of total value added produced by all economic industries (activities) and the way of using it.

3. GDP and its aggregations are presented in two forms: at current market prices and at constant base year market prices. In presenting current market prices, all aggregates are valued at current market prices, while base year constant market prices are shown by valuing all aggregates at fixed base year prices. Year of 2010 is used as the base year in this publication.
4. Growth rate of Gross Domestic Product is derived from GDP at constant market prices. It is

PDB atas dasar harga konstan. Diperoleh dengan cara mengurangi nilai PDB pada tahun ke-n terhadap nilai pada tahun ke n-1 (tahun sebelumnya), dibagi dengan nilai pada tahun ke n-1, dikalikan dengan 100 persen. Laju pertumbuhan menunjukkan perkembangan agregat pendapatan dari satu waktu tertentu terhadap waktu sebelumnya.

obtained by subtracting the value of GDP year n with the value of GDP year n-1, divided by the value of GDP year n-1 then multiplied by 100 percent. The growth rate of GDP explains the income growth during the given period.

<https://kerincikab.bps.go.id>

ULASAN

Produk Domestik Regional Bruto (PDRB) Kabupaten Kerinci tahun 2017 atas dasar harga berlaku (ADHB) mencapai 9015.4 miliar rupiah. Komponen penyusun PDRB ADHB Kabupaten Kerinci paling besar diantaranya : Pertanian, Kehutanan dan Perikanan sebesar 4708.0 miliar rupiah, Perdagangan Besar dan Eceran; Reparasi Mobil dan Sepeda Motor sebesar 1013.3 miliar rupiah, dan Administrasi Pemerintahan, Pertahanan dan Jaminan Sosial Wajib sebesar 603.8 miliar rupiah. Komponen penyumbang PDRB ADHB paling kecil adalah sektor pengadaan listrik dan gas sebesar 3.3 miliar rupiah.

Produk Domestik Regional Bruto (PDRB) Kabupaten Kerinci tahun 2015 atas dasar harga konstan (ADHK) mencapai 5792.3 miliar rupiah. Komponen penyusun PDRB ADHK Kabupaten Kerinci paling besar diantaranya : Pertanian, Kehutanan dan Perikanan sebesar 2964.8 miliar rupiah, Perdagangan Besar dan Eceran; Reparasi Mobil dan Sepeda Motor sebesar 574.9 miliar rupiah, dan Informasi dan Komunikasi sebesar 385.6 miliar rupiah. Komponen penyumbang PDRB ADHB paling kecil adalah sektor pengadaan listrik dan gas sebesar 2.2

DESCRIPTION

Gross Domestic Regional Product of Kerinci Regency at current market price reaches 9015.4 billion rupiahs. The biggest component of this GDRP are : Agricultural, Forestry and Fishery sector at 4708.0 billion rupiahs, Wholesale and Retail Trade, Repair of Motor Vehicles and Motorcycles sector at 1013.3 billion rupiahs, and Public Administration and Defence, Compulsory Social Security sector at 603.8 billion rupiahs. The smallest component of this GDRP is Electricity and Gas sector at 3.3 billion rupiahs.

Gross Domestic Regional Product of Kerinci Regency at constant market price reaches 5792.3 billion rupiahs. The biggest component of this GDRP are : Agricultural, Forestry and Fishery sector at 2964.8 billion rupiahs, Wholesale and Retail Trade, Repair of Motor Vehicles and Motorcycles sector at 574.9 billion rupiahs, and Construction sector at 385.6 billion rupiahs. The smallest component of this GDRP is Electricity and Gas sector at 2.2 billion rupiahs.

Agricultural, Forestry and Fishery sector contribute more than 50 percent of Kerinci GDRP. It means that this sector is the most influential sector of Kerinci GDRP.

miliar rupiah.

Sektor Pertanian, Kehutanan dan Perikanan menyumbang lebih dari 50 persen PDRB Kabupaten Kerinci. Ini menunjukkan bahwa sektor pertanian merupakan penyumbang utama PDRB Kabupaten Kerinci.

Pertumbuhan PDRB Kabupaten Kerinci tahun 2017 mencapai 6.03 persen. Penyumbang pertumbuhan ekonomi ini diantaranya adalah : Sektor Informasi dan Komunikasi sebesar 10.18 persen, Sektor Jasa Kesehatan dan Kegiatan Sosial sebesar 7.22 persen, dan Sektor Transaksi dan Pergudangan sebesar 7.08 persen. Sektor dengan pertumbuhan paling kecil adalah Sektor Industri Pengolahan dengan pertumbuhan 2,32 persen.

Growth rate of Kerinci GDRP in 2017 is at 6.70 percent. The biggest growth rate sector are : Information and Communication sector 10.18 percent, Human Health and Social Work Activities sector 7.22 percent, and Transportation and Storage sector 7.08 percent. The lowest growth rate is in Manufacturing sector with only 2.32 percent growth rate.

Tabel 12.1 Produk Domestik Regional Bruto Atas Dasar Harga Berlaku Menurut Lapangan Usaha Tahun 2016 - 2017 (Juta Rupiah)
Table *Gross Domestic Regional Product at Current Market Price by Industrial Origin in 2016- 2017 (Milion Rupiah)*

Lapangan Usaha	2016^x	2017^{xx}
Industrial Origin		
(1)	(2)	(3)
1. Pertanian, Kehutanan, dan Perikanan <i>Agriculture, Forestry & Fishery</i>	4 269 999.43	4 708 001.12
2. Pertambangan dan Penggalian <i>Mining and Quarrying</i>	117 203.1	126 590.83
3. Industri Pengolahan <i>Manufacturing</i>	225 733.58	251 336.77
4. Pengadaan Listrik dan Gas <i>Electricity and Gas</i>	2 786.34	3 340.42
5. Pengadaan Air, Pengelolaan Sampah, Limbah dan Daur Ulang <i>Water Supply, Sewerage, Waste Management and Remediation Activities</i>	28 970.29	32 117.94
6. Konstruksi <i>Construction</i>	458 301.59	494 603.2
7. Perdagangan Besar dan Eceran; Reparasi Mobil dan Sepeda Motor <i>Wholesale and Retail Trade; Repair of Motor Vehicles and Motorcycles</i>	859 931.02	1 013 273.93
8. Transportasi dan Pergudangan <i>Transportation and Storage</i>	180 748.04	205 547.78
9. Penyediaan Akomodasi dan Makan Minum <i>Accommodation and Food Services Activities</i>	69 475.22	74 804.1

Lanjutan Tabel*Continued*

Lapangan Usaha	2016^x	2017^{xx}
<i>Industrial Origin</i>		
(1)	(2)	(3)
10. Informasi dan Komunikasi <i>Information and Communication</i>	505 061.66	618 866.2
11. Jasa Keuangan dan Asuransi <i>Finance and Insurance Activities</i>	83 284.9	92 731.17
12. Real Estate <i>Real Estate Activities</i>	139 567.67	155 428.98
13. Jasa Perusahaan <i>Bussiness Activities</i>	3 614.11	4 119.55
14. Administrasi Pemerintahan, Pertahanan dan Jaminan Sosial Wajib <i>Public Administration and Defence; Compulsory Social Security</i>	550 215.2	603 768.2
15. Jasa Pendidikan <i>Education</i>	333 639.06	383 069.36
16. Jasa Kesehatan dan Kegiatan Sosial <i>Human Health and Social Work Activities</i>	110 047.81	123 139.43
17. Jasa lainnya <i>Other Services Activities</i>	114 262.06	124 655.08
JUMLAH	8 052 841.08	9 015 394.05

Tabel 12.2 Produk Domestik Regional Bruto Atas Dasar Harga Konstan Menurut Lapangan Usaha Tahun 2016 - 2017 (Juta Rupiah)
Gross Domestic Regional Product at Constant Market Price by Industrial Origin in 2016 - 2017 (Milion Rupiah)

Lapangan Usaha <i>Industrial Origin</i>	2016 ^x	2017 ^{xx}
(1)	(2)	(3)
1. Pertanian, Kehutanan, dan Perikanan <i>Agriculture, Forestry & Fishery</i>	2 803 205.15	2 964 761.11
2. Pertambangan dan Penggalian <i>Mining and Quarrying</i>	82 318.1	86 302.82
3. Industri Pengolahan <i>Manufacturing</i>	169 067.64	172 995.76
4. Pengadaan Listrik dan Gas <i>Electricity and Gas</i>	2 159.98	2 241.09
5. Pengadaan Air, Pengelolaan Sampah, Limbah dan Daur Ulang <i>Water Supply, Sewerage, Waste Management and Remediation Activities</i>	20 960.67	21 824.02
6. Konstruksi <i>Construction</i>	365 668.88	385 652.46
7. Perdagangan Besar dan Eceran; Reparasi Mobil dan Sepeda Motor <i>Wholesale and Retail Trade; Repair of Motor Vehicles and Motorcycles</i>	539 567.57	574 951.05
8. Transportasi dan Pergudangan <i>Transportation and Storage</i>	143 122.42	153 253.92
9. Penyediaan Akomodasi dan Makan Minum <i>Accommodation and Food Services Activities</i>	48 615.82	51 315.58

Lanjutan Tabel*Continued*

Lapangan Usaha	2016^x	2017^{xx}
<i>Industrial Origin</i>		
(1)	(2)	(3)
10. Informasi dan Komunikasi <i>Information and Communication</i>	370 475.53	408 171.95
11. Jasa Keuangan dan Asuransi <i>Finance and Insurance Activities</i>	59 445.43	63 501.96
12. Real Estate <i>Real Estate Activities</i>	99 619.43	102 752.22
13. Jasa Perusahaan <i>Bussiness Activities</i>	2 366.45	2 512.46
14. Administrasi Pemerintahan, Pertahanan dan Jaminan Sosial Wajib <i>Public Administration and Defence; Compulsory Social Security</i>	329 405.61	348 639.89
15. Jasa Pendidikan <i>Education</i>	243 476.39	260 221.33
16. Jasa Kesehatan dan Kegiatan Sosial <i>Human Health and Social Work Activities</i>	91 296.9	97 885.3
17. Jasa lainnya <i>Other Services Activities</i>	92 275.18	95 302.32
JUMLAH	5 463 047.65	5 792 285.23

Tabel 12.3 Distribusi Persentase Produk Domestik Regional Bruto Atas Dasar Harga Berlaku, Tahun 2016 - 2017
Table *Percentage Distribution of Gross Domestic Regional Product at Current Market Prices, 2016- 2017*

Lapangan Usaha	2016^x	2017^{xx}
Industrial Origin		
(1)	(2)	(3)
1. Pertanian, Kehutanan, dan Perikanan <i>Agriculture, Forestry & Fishery</i>	53.02	52.22
2. Pertambangan dan Penggalian <i>Mining and Quarrying</i>	1.46	1.4
3. Industri Pengolahan <i>Manufacturing</i>	2.8	2.79
4. Pengadaan Listrik dan Gas <i>Electricity and Gas</i>	0.03	0.04
5. Pengadaan Air, Pengelolaan Sampah, Limbah dan Daur Ulang <i>Water Supply, Sewerage, Waste Management and Remediation Activities</i>	0.36	0.36
6. Konstruksi <i>Construction</i>	5.69	5.49
7. Perdagangan Besar dan Eceran; Reparasi Mobil dan Sepeda Motor <i>Wholesale and Retail Trade; Repair of Motor Vehicles and Motorcycles</i>	10.68	11.24
8. Transportasi dan Pergudangan <i>Transportation and Storage</i>	2.24	2.28
9. Penyediaan Akomodasi dan Makan Minum <i>Accommodation and Food Services Activities</i>	0.86	0.83

Lanjutan Tabel*Continued*

Lapangan Usaha	2016^x	2017^{xx}
<i>Industrial Origin</i>		
(1)	(2)	(3)
10. Informasi dan Komunikasi <i>Information and Communication</i>	6.27	6.86
11. Jasa Keuangan dan Asuransi <i>Finance and Insurance Activities</i>	1.03	1.03
12. Real Estate <i>Real Estate Activities</i>	1.73	1.72
13. Jasa Perusahaan <i>Bussiness Activities</i>	0.04	0.05
14. Administrasi Pemerintahan, Pertahanan dan Jaminan Sosial Wajib <i>Public Administration and Defence; Compulsory Social Security</i>	6.83	6.7
15. Jasa Pendidikan <i>Education</i>	4.14	4.25
16. Jasa Kesehatan dan Kegiatan Sosial <i>Human Health and Social Work Activities</i>	1.37	1.37
17. Jasa lainnya <i>Other Services Activities</i>	1.42	1.38
JUMLAH	100	100

Tabel 12.4 Laju Pertumbuhan Produk Domestik Regional Bruto Atas Dasar Harga Konstan, Tahun 2016 - 2017
Table Growth Rate of Gross Domestic Regional Product at Constant Market Prices, 2016 - 2017

Lapangan Usaha	2016^x	2017^{xx}
Industrial Origin		
(1)	(2)	(3)
1. Pertanian, Kehutanan, dan Perikanan <i>Agriculture, Forestry & Fishery</i>	6.58	5.76
2. Pertambangan dan Penggalian <i>Mining and Quarrying</i>	7.74	4.84
3. Industri Pengolahan <i>Manufacturing</i>	1.93	2.32
4. Pengadaan Listrik dan Gas <i>Electricity and Gas</i>	4.06	3.76
5. Pengadaan Air, Pengelolaan Sampah, Limbah dan Daur Ulang <i>Water Supply, Sewerage, Waste Management and Remediation Activities</i>	4.06	4.12
6. Konstruksi <i>Construction</i>	5.4	5.46
7. Perdagangan Besar dan Eceran; Reparasi Mobil dan Sepeda Motor <i>Wholesale and Retail Trade; Repair of Motor Vehicles and Motorcycles</i>	8.57	6.56
8. Transportasi dan Pergudangan <i>Transportation and Storage</i>	6.67	7.08
9. Penyediaan Akomodasi dan Makan Minum <i>Accommodation and Food Services Activities</i>	8.56	5.55

Lanjutan Tabel*Continued*

Lapangan Usaha	2016^x	2017^{xx}
<i>Industrial Origin</i>		
(1)	(2)	(3)
10. Informasi dan Komunikasi <i>Information and Communication</i>	9.58	10.18
11. Jasa Keuangan dan Asuransi <i>Finance and Insurance Activities</i>	7.23	6.82
12. Real Estate <i>Real Estate Activities</i>	4.19	3.14
13. Jasa Perusahaan <i>Bussiness Activities</i>	6.32	6.17
14. Administrasi Pemerintahan, Pertahanan dan Jaminan Sosial Wajib <i>Public Administration and Defence; Compulsory Social Security</i>	5.19	5.84
15. Jasa Pendidikan <i>Education</i>	6.82	6.88
16. Jasa Kesehatan dan Kegiatan Sosial <i>Human Health and Social Work Activities</i>	7.12	7.22
17. Jasa lainnya <i>Other Services Activities</i>	8.76	3.28
JUMLAH	6.7	6.03

Tabel 12.5 Laju Indeks Implisit Produk Domestik Regional Bruto Kabupaten Kerinci, Tahun 2016 - 2017
Table Growth Implicit Index of Gross Domestic Regional Product Kerinci Regency, 2016 - 2017

Lapangan Usaha	2016^x	2017^{xx}
Industrial Origin		
(1)	(2)	(3)
1. Pertanian, Kehutanan, dan Perikanan <i>Agriculture, Forestry & Fishery</i>	6.08	4.25
2. Pertambangan dan Penggalian <i>Mining and Quarrying</i>	4.7	3.02
3. Industri Pengolahan <i>Manufacturing</i>	7.09	8.81
4. Pengadaan Listrik dan Gas <i>Electricity and Gas</i>	16.72	15.55
5. Pengadaan Air, Pengelolaan Sampah, Limbah dan Daur Ulang <i>Water Supply, Sewerage, Waste Management and Remediation Activities</i>	6.39	6.48
6. Konstruksi <i>Construction</i>	2.3	2.33
7. Perdagangan Besar dan Eceran; Reparasi Mobil dan Sepeda Motor <i>Wholesale and Retail Trade; Repair of Motor Vehicles and Motorcycles</i>	13.52	10.58
8. Transportasi dan Pergudangan <i>Transportation and Storage</i>	5.76	6.2
9. Penyediaan Akomodasi dan Makan Minum <i>Accommodation and Food Services Activities</i>	3	2.01

Lanjutan Tabel*Continued*

Lapangan Usaha	2016^x	2017^{xx}
<i>Industrial Origin</i>		
(1)	(2)	(3)
10. Informasi dan Komunikasi <i>Information and Communication</i>	10.61	11.22
11. Jasa Keuangan dan Asuransi <i>Finance and Insurance Activities</i>	4.52	4.23
12. Real Estate <i>Real Estate Activities</i>	10.5	7.97
13. Jasa Perusahaan <i>Bussiness Activities</i>	7.53	7.36
14. Administrasi Pemerintahan, Pertahanan dan Jaminan Sosial Wajib <i>Public Administration and Defence; Compulsory Social Security</i>	3.29	3.68
15. Jasa Pendidikan <i>Education</i>	7.37	7.43
16. Jasa Kesehatan dan Kegiatan Sosial <i>Human Health and Social Work Activities</i>	4.31	4.36
17. Jasa lainnya <i>Other Services Activities</i>	5.27	5.63
JUMLAH	6.72	5.59

PERBANDINGAN ANTAR KABUPATEN/KOTA REGENCY/MUNICIPAL COMPARISON



Pertumbuhan PDRB
tertinggi ke 2

2

3

IPM tertinggi ke 2



Pengangguran
terendah ke 5

5

Tabel 13.1 Indeks Pembangunan Manusia Menurut Kabupaten/Kota di Provinsi Jambi, 2013–2017
Table *Human Development Index by Regency/City in Jambi Province, 2013–2017*

Kabupaten/Kota Regency/City	2013	2014	2015	2016	2017
(1)	(2)	(3)	(4)	(5)	(6)
Kabupaten/Regency					
1. Kerinci	67.49	67.96	68.89	69.68	70.03
2. Merangin	65.82	66.21	67.4	67.86	68.3
3. Sarolangun	67.13	67.67	68.1	68.73	69.03
4. Batanghari	67.24	67.68	68.05	68.7	68.92
5. Muaro Jambi	65.14	65.71	66.66	67.55	67.86
6. Tanjung Jabung Timur	59.41	59.88	61.12	61.88	62.61
7. Tanjung Jabung Barat	63.54	64.04	65.03	65.91	66.15
8. Tebo	65.91	66.63	67.29	68.05	68.16
9. Bungo	67.54	67.93	68.34	68.77	69.04
Kota/City					
1. Jambi	74.21	74.86	75.58	76.14	76.74
2. Sungai Penuh	72.09	72.48	73.03	73.35	73.75
Jambi	67.76	68.24	68.69	69.62	69.99

Sumber/Source: BPS Provinsi Jambi/BPS Statistics of Jambi Province

REGENCY/MUNICIPAL COMPARISON

Tabel 13.2 Laju Pertumbuhan Produk Domestik Regional Bruto Atas Dasar Harga Konstan 2010 Menurut Kabupaten/Kota di Provinsi Jambi (Persen), 2013–2017
Table *Growth Rate of Gross Regional Domestic Product at 2010 Constant Market Prices by Regency/City in Jambi Province (percent), 2013–2017*

Kabupaten/Kota Regency/City	2013	2014	2015	2016	2017
(1)	(2)	(3)	(4)	(5)	(6)
Kabupaten/Regency					
1. Kerinci	6.16	9.06	6.45	6.7	6.03
2. Merangin	6.45	7.13	5.40	6.22	5.55
3. Sarolangun	7.61	5.2	3.59	4.26	4.70
4. Batanghari	6.48	7.56	4.27	4.55	4.82
5. Muaro Jambi	7.15	8.03	5.25	5.43	5.06
6. Tanjung Jabung Timur	4.57	5.81	1.81	2.7	3.13
7. Tanjung Jabung Barat	5.73	6.41	3.64	3.14	4.25
8. Tebo	7.63	8.82	5.35	5.36	5.60
9. Bungo	9.02	6.74	5.13	5.2	5.67
Kota/City					
1. Jambi	8.5	8.18	5.12	6.84	4.68
2. Sungai Penuh	8.45	7.54	7.06	6.51	6.24
Jambi	7.07	7.76	4.21	4.37	4.64

Sumber/Source: BPS Provinsi Jambi/BPS Statistics of Jambi Province

Tabel 13.3 Jumlah Penduduk Miskin Menurut Kabupaten/Kota di Provinsi Jambi (ribu), 2013–2017
Table *Number of Poor People by Regency/City in Jambi Province (thousand), 2013–2017*

Kabupaten/Kota Regency/City	2013	2014	2015	2016	2017
(1)	(2)	(3)	(4)	(5)	(6)
Kabupaten/Regency					
1. Kerinci	17.15	17.4	19.15	17.62	17.62
2. Merangin	33.13	33.9	35.77	36.89	35.48
3. Sarolangun	28.13	27.83	28.5	26.37	25.61
4. Batanghari	26.52	27.09	28.1	28.39	27.49
5. Muaro Jambi	17.41	17.41	18.32	17.52	18.28
6. Tanjung Jabung Timur	28.31	28.79	30.18	27.42	27.22
7. Tanjung Jabung Barat	34.87	35.68	39.1	37.24	36.33
8. Tebo	21.97	22.48	23.57	23.04	23.18
9. Bungo	17.35	17.34	19.52	20.96	20.81
Kota/City					
1. Jambi	50.09	50.95	55.51	51.61	52.08
2. Sungai Penuh	2.82	2.88	2.98	2.75	2.46
Jambi	268.50	281.75	300.71	289.81	286.55

Sumber/Source: BPS Provinsi Jambi/BPS Statistics of Jambi Province

Tabel 13.4 Tingkat Pengangguran Terbuka Menurut Kabupaten/Kota di Provinsi Jambi (Persen), 2013–2017
Table Unemployment Rate by Regency/City in Jambi Province (Percent), 2013–2017

Kabupaten/Kota Regency/City	2013	2014	2015	2016	2017
(1)	(2)	(3)	(4)	(5)	(6)
Kabupaten/Regency					
1. Kerinci	7.13	4.44	3.67	NA	3.26
2. Merangin	6.01	2.55	5.38	NA	4.10
3. Sarolangun	3.64	4.13	4.53	NA	2.25
4. Batanghari	5.94	5.69	3.38	NA	3.57
5. Muaro Jambi	2.78	4.36	5.4	NA	5.39
6. Tanjung Jabung Timur	3.53	1.73	1.44	NA	2.36
7. Tanjung Jabung Barat	4.9	1.34	2.68	NA	3.07
8. Tebo	0.73	3.86	1.94	NA	1.98
9. Bungo	4.38	6.34	2.98	NA	4.89
Kota/City					
1. Jambi	7.44	10.13	7.32	NA	5.55
2. Sungai Penuh	5.12	10.81	8.18	NA	4.14
Jambi	4.84	5.08	4.34	4	3.87

Sumber/Source: BPS Provinsi Jambi/BPS Statistics of Jambi Province

<https://kerincikab.bps.go.id>

DATA

MENCERDASKAN BANGSA
----- *Englighten The Nation* -----



**BADAN PUSAT STATISTIK
KABUPATEN KERINCI**
Statistics of Kerinci Regency

Jln. Muradi, Koto Keras, Pesisir Bukit, Kota Sungai Penuh 37111
Telp. (0748) 21085
Email: bps1501@bps.go.id
Homepage: <http://kerincikab.bps.go.id>

