

Katalog/Catalog : 1102001.1473

# KOTA DUMAI DALAM ANGKA

*Dumai Municipality in Figures*

# 2018



**BADAN PUSAT STATISTIK  
KOTA DUMAI**  
*BPS-Statistics of Dumai Municipality*



# **KOTA DUMAI DALAM ANGKA**

*Dumai Municipality in Figures*

## **2018**



# **Kota Dumai Dalam Angka**

## ***Dumai Municipality in Figures***

### **2018**

**ISSN** : 2355-8601  
**No.Publikasi/Publication Number** : 14730.1804  
**Katalog/Catalog** : 1102001.1473  
**Ukuran Buku/Book Size** : 14.8 cm x 21 cm  
**Jumlah Halaman/Number of pages**: xxiv+280 halaman / pages  
**Naskah/Manuscript**:  
BPS Kota Dumai/**BPS-Statistics of Dumai Municipality**

**Gambar Kulit/Cover Design**:  
BPS Kota Dumai/**BPS-Statistics of Dumai Municipality**

**Ilustrasi Kover/Cover Illustration**:  
**Gambar diambil dari Primm / Freepik, forumriau.com, goriau.com, mulpix.com, pictame.com**  
*Pictures are taken from Primm / Freepik, forumriau.com, goriau.com, mulpix.com, pictame.com*

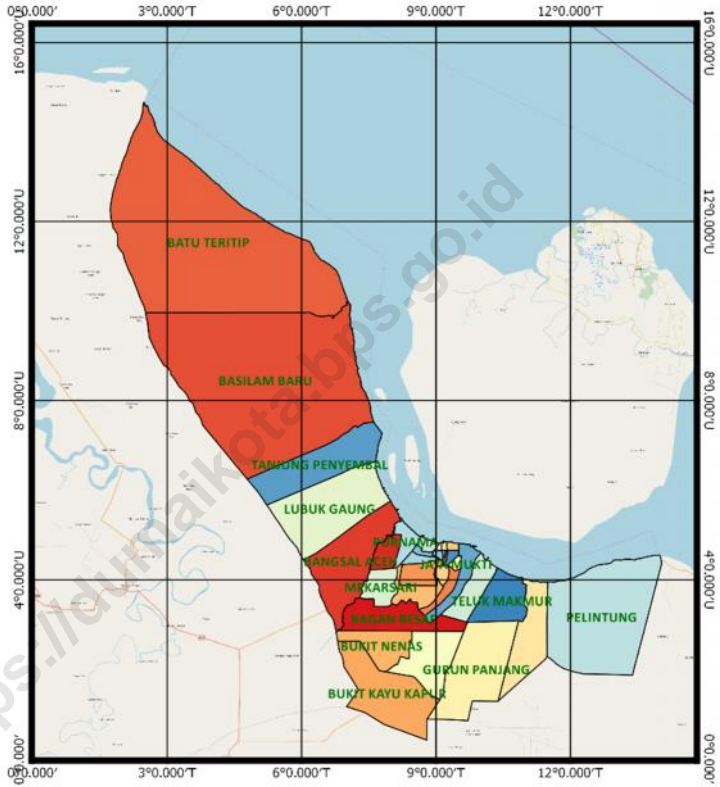
**Diterbitkan oleh/Published by**:  
©BPSKota Dumai/**BPS-Statistics of Dumai Municipality**

**Dicetak oleh/Printed by**:  
BPS Kota Dumai/**BPS-Statistics of Dumai Municipality**

Dilarang mengumumkan, mendistribusikan, mengomunikasikan, dan / atau menggandakan sebagian atau seluruh isi buku ini untuk tujuan komersial tanpa izin tertulis dari Badan Pusat Statistik.  
*Prohibited to announce, distribute, communicate, and / or copy part or all of this book for commercial purpose without permission from BPS-Statistics Indonesia.*

# PETA WILAYAH KOTA DUMAI

## MAP OF DUMAI MUNICIPALITY





**KEPALA BPS KOTA DUMAI**  
***CHIEF OF STATISTICS OF DUMAI MUNICIPALITY***



**Surya Legowo, SST., M.Si.**







## KATA PENGANTAR

Publikasi “Kota Dumai Dalam Angka 2018” ini merupakan publikasi yang diterbitkan secara berkala oleh Badan Pusat Statistik Kota Dumai. Penerbitan publikasi ini merupakan salah satu bagian dari upaya mengembangkan perstatistikan daerah guna menyediakan data yang terpadu.

Tujuan publikasi ini adalah untuk memberikan informasi secara terinci tentang keadaan statistik sektoral yang banyak diperlukan oleh perencana dan pengambil keputusan dalam merumuskan kebijakan pada bidang masing-masing. Dalam usaha memenuhi selera kebutuhan para konsumen yang terus bertambah, secara bertahap Badan Pusat Statistik Kota Dumai berusaha untuk meningkatkan baik mengenai kecepatan waktu penerbitan maupun mutu datanya. Dengan pengertian serta kerjasama yang baik dari Dinas/Instansi, semoga segala harapan di atas dapat segera diwujudkan.

Dengan terbitnya publikasi “Kota Dumai Dalam Angka 2018” ini, kami mengucapkan terimakasih banyak atas segala bantuan yang telah diberikan oleh Kepala Dinas/Instansi beserta stafnya yang ada di Kota Dumai. Semoga kerjasama ini dapat ditingkatkan terus pada tahun-tahun mendatang. Akhirnya, demi kesempurnaan publikasi yang akan datang, kami mengharapkan saran-saran yang bersifat konstruktif dari para pembaca.

Dumai, Agustus 2018  
Kepala BPS Kota Dumai,



Surya Legowo, SST., M.Si.




*“Dumai Municipality in Figures 2018” is an annual publication that is published periodically by BPS- Statistics of Dumai Municipality. Publishing of this publication is an effort to develop statistical areas in order to provide integrated data.*

*The main purpose of this annual publication is to give detailed information concerning statistical data of various sectors needed by planning researchers and decision makers in formulating the policy to be carried out. To fulfill user’s requirement, we gradually try to improve the publishing schedule faster as well as the data quality. Together with the participation and mutual understanding from various governmental services and institutions, we hope these goals will be achieved.*

*By publishing the Dumai Municipality in Figures 2018, we would like to express our thanks to the heads of all Representative Offices that have given their help in compiling the data for this edition. We hope this support will continue in the coming years. Finally, we still expect construction suggestions for the improvement of the next publication.*

*Dumai, August 2018  
Chief of Statistics of Dumai Municipality,*



*Surya Legowo, SST., M.Si.*

## DAFTAR ISI/LIST OF CONTENT

Peta Wilayah Kota Dumai .....	iii
Map of Dumai Municipality .....	iii
Kepala BPS Kota Dumai .....	v
Chief of Statistics of Dumai Municipality .....	v
Kata Pengantar .....	vii
Preface .....	viii
Daftar Isi/List of content .....	ix
Daftar Tabel/List of Tables .....	xi
Daftar Gambar/List of Figures .....	xxiii
Penjelasan Umum/Explanatory Notes .....	xxiv
1 Geografi dan Iklim .....	1
1.1 Geografi/Geography .....	6
1.2 Iklim/Climate .....	11
2 Pemerintahan .....	15
2.1 Wilayah Administratif/Administrative Area .....	21
2.2 Dewan Perwakilan Rakyat/The Regional House of Representative .....	24
2.3 Pegawai Negeri Sipil/Civil Servants .....	27
3 Kependudukan dan Ketenagakerjaan .....	33
3.1 Kependudukan/Population .....	44
3.2 Ketenagakerjaan/Employment .....	50
4 Sosial .....	57
4.1 Pendidikan/Education .....	70
4.2 Kesehatan/Health .....	92
4.3 Agama/Religion .....	106
4.4 Kriminalitas/Crime .....	111
4.5 Kemiskinan/Poverty .....	121
4.6 Sosial Lainnya/Other Social Affairs .....	122
5 Pertanian .....	135
5.1 Tanaman Pangan/Food Crops .....	142
5.2 Hortikultura/Horticulture .....	150
5.3 Perkebunan/Estate Crops .....	154
5.4 Peternakan/Livestock .....	156
5.5 Perikanan/Fishery .....	160
6 Energi 167 .....	
6.1 Energi/Energy .....	171
6.2 Air Minum/Water Supply .....	173
7 Perdagangan .....	175
7.1 Perdagangan/Trade .....	180
8 Hotel dan Pariwisata .....	199

8.1	Hotel/Hotel .....	204
8.2	Pariwisata/Tourism .....	209
9	Transportasi dan Komunikasi .....	213
9.1	Transportasi/Transportation .....	220
9.2	Komunikasi/ Communication .....	229
10	Keuangan Daerah dan Harga .....	233
10.1	Keuangan Daerah/Local Finance .....	237
10.2	Harga/Price .....	239
11	Konsumsi dan Pengeluaran Penduduk .....	247
12	Pendapatan Regional .....	255
13	Perbandingan Antar Kabupaten/Kota .....	273

## DAFTAR TABEL/LIST OF TABLES

1.1.1	Keadaan Geografis Kota Dumai Tahun 2017 .....	7
	<i>Geographycal Conditions of Dumai Municipality, 2017</i> .....	7
1.1.2	Luas Wilayah Menurut Kecamatan di Kota Dumai, 2017 .....	8
	<i>Total Area by Subdistrict in Dumai Municipality, 2017</i> .....	8
1.1.3	Tinggi Wilayah di Atas Permukaan Laut (DPL) Menurut Kecamatan di Kota Dumai, 2017 ...	9
	<i>Altitude of Area from Sea Level by Subdistrict in Dumai Municipality, 2017</i> .....	9
1.1.4	Sungai - Sungai yang Mengalir Menurut Kecamatan di Kota Dumai, 2017.....	10
	<i>The Rivers Flow Along Sideby Subdistrict in Dumai Municipality, 2017</i> .....	10
1.2.1	Rata-rata Suhu dan Kelembaban Udara Menurut Bulan di Kota Dumai, 2017 .....	11
	<i>Average Temperature and Humidity by Month in Dumai Municipality, 2017</i> .....	11
1.2.2	Arah Angin Terbanyak, Kecepatan Rata-Rata Angin, dan Tekanan Udara Menurut Bulan di Kota Dumai, 2017.....	12
	<i>Wind Direction, Average Wind Velocity, and Atmospheric Pressure by Month in Dumai Municipality, 2017</i> .....	12
1.2.3	Jumlah Curah Hujan dan Hari Hujan Menurut Bulan di Kota Dumai, 2017 .....	13
	<i>Amount of Precipitation and a Number of Rainy Days by Month in Dumai Municipality, 2017</i> .....	13
2.1.1	Jumlah Desa/Kelurahan Menurut Kecamatan di Kota Dumai, 2017.....	21
	<i>Number of Villages by Subdistrict in Dumai Municipality, 2017</i> .....	21
2.1.2	Nama Kelurahan Menurut Kecamatan dan Jumlah RT (Rukun Tetangga) di setiap Kelurahan di Kota Dumai, 2017.....	22
	<i>Name of Villages by Subdistrict and Number of RT in each Villages in Dumai Municipality, 2017</i> .....	22
2.1.3	Nama Pejabat Walikota Dumai, 1999 - 2017.....	23
	<i>Name of Dumai Municipality Mayor, 1999 - 2017</i> .....	23
2.2.1	Jumlah Anggota Dewan Perwakilan Rakyat Daerah Menurut Fraksi dan Jenis Kelamin di Kota Dumai, 2017.....	24
	<i>The Number of Members of The Regional House of Representatives by Faction and Sex in Dumai Municipality, 2017</i> .....	24
2.2.2	Jumlah Anggota Dewan Perwakilan Rakyat Daerah Menurut Partai Politik dan Jenis Kelamin di Kota Dumai, 2017 .....	25
	<i>Number of Members of The Regional House of Representatives by Political Party and Sex in Dumai Municipality, 2017</i> .....	25
2.2.3	Banyaknya Anggota DPRD Kota Dumai Menurut Komisi dan Jenis Kelamin, 2017 .....	26
	<i>A Number of Legislative Assemblies in Dumai Municipality by Commission and Sex, 2017</i> 26	26
2.3.1	Jumlah Pegawai Negeri Sipil Menurut Pendidikan Tertinggi yang Ditamatkan dan Jenis Kelamin di Kota Dumai, 2017 .....	27
	<i>A Number of Civil Servants by Education and Sex in Dumai Municipality, 2017</i> .....	27
2.3.2	Jumlah Pegawai Negeri Sipil Menurut Golongan Kepangkatan dan Jenis Kelamin di Kota Dumai, 2017 .....	28
	<i>A Number of Civil Servants by Rank and Sex in Dumai Municipality, 2017</i> .....	28
2.3.3	Jumlah Pegawai Negeri Sipil Menurut Dinas/Instansi Pemerintah dan Golongan di Kota Dumai, 2017 .....	29
	<i>Number of Civil Servants by Institution/Office and Rank in Dumai Municipality, 2017</i> .....	29

2.3.4	Jumlah Pegawai Negeri Sipil Menurut Unit Kerja dan Pendidikan Terakhir di Kota Dumai, 2017 .....	31
	<i>A Number of Civil Servants by Institution/Office and Education in Dumai Municipality, 2017</i> .....	31
3.1.1	Jumlah Penduduk dan Laju Pertumbuhan Penduduk Menurut Kecamatan di Kota Dumai, 2010, 2016, dan 2017 .....	45
	<i>Population and Population Growth Rate by Subdistrict in Dumai City, 2010, 2016, and 2017</i> .....	45
3.1.2	Jumlah Penduduk dan Rasio Jenis Kelamin Tahun 2012-2017 .....	46
	<i>Population and Sex Ratio in Dumai Municipality, 2012-2017</i> .....	46
3.1.3	Distribusi dan Kepadatan Penduduk Menurut Kecamatan di Kota Dumai, 2017 .....	47
	<i>Population Distribution and Density by Subdistrict in Dumai Municipality, 2017</i> .....	47
3.1.4	Jumlah Penduduk Menurut Kelompok Umur dan Jenis Kelamin di Kota Dumai, 2017 .....	48
	<i>Population by Age Group and Sex in Dumai Municipality, 2017</i> .....	48
3.1.5	Jumlah Pelayanan Dokumen Kependudukan di Kota Dumai, 2017 .....	49
	<i>The Number of Resident Documentary Service in Dumai Municipality, 2017</i> .....	49
3.2.1	Jumlah Penduduk Berumur 15 Tahun Keatas Menurut Jenis Kegiatan Selama Seminggu yang Lalu dan Jenis Kelamin di Kota Dumai, 2017 .....	50
	<i>Population Aged 15 Years and Over by Type of Activity During The Previous Week and Sex in Dumai Municipality, 2017</i> .....	50
3.2.2	Persentase Penduduk Berumur 15 Tahun Ke Atas yang Bekerja Selama Seminggu yang Lalu Menurut Status Pekerjaan Utama dan Jenis Kelamin di Kota Dumai, 2017 .....	51
	<i>Percentage of Population Aged 15 Years and Over Who Worked During the Previous Week by Main Employment Status and Sex in Dumai Municipality, 2017</i> .....	51
3.2.3	Jumlah Penduduk Berumur 15 Tahun Ke Atas Menurut Pendidikan Tertinggi yang Ditamatkan dan Jenis Kegiatan Selama Seminggu yang Lalu di Kota Dumai, 2017 .....	52
	<i>Population Aged 15 Years and Over by Educational Attainment and Type of Activity During The Previous Week in Dumai Municipality, 2017</i> .....	52
3.2.4	Jumlah Penduduk Berumur 15 Tahun Ke Atas yang Bekerja Selama Seminggu yang Lalu Menurut Lapangan Pekerjaan Utama dan Jenis Kelamin di Kota Dumai, 2017 .....	53
	<i>Population Aged 15 Years and Over Who Worked During the Previous Week by Main Industry and Sex in Dumai Municipality, 2017</i> .....	53
3.2.5	Jumlah Pencari Kerja Terdaftar Menurut Tingkat Pendidikan Tertinggi yang Ditamatkan dan Jenis Kelamin di Kota Dumai, 2017 .....	54
	<i>A Number of Registered Job Applicants by Educational Attainment and Sex in Dumai Municipality, 2017</i> .....	54
3.2.6	Jumlah Pencari Kerja Terdaftar Menurut Kelompok Umur dan Jenis Kelamin di Kota Dumai, 2017 .....	55
	<i>A Number of Registered Job Applicants by Age Group and Sex in Dumai Municipality, 2017</i> .....	55
4.1.1	Persentase Penduduk Usia 7–24 Tahun Menurut Jenis Kelamin, Kelompok Umur Sekolah, dan Partisipasi Sekolah di Kota Dumai, 2017 .....	71
	<i>Percentage of Population Aged 7-24 Years by Sex, Aged Group, and School Participation in Dumai Municipality, 2017</i> .....	71
4.1.2	Angka Partisipasi Murni (APM) dan Angka Partisipasi Kasar (APK) Menurut Jenjang Pendidikan di Kota Dumai, 2017 .....	72

	<i>Net Enrolment Rate and Gross Enrolment Rate by Educational Level in Dumai Municipality, 2017</i> .....	72
4.1.3	Jumlah Sekolah, Murid, Guru, dan Rasio Murid-Guru Sekolah Dasar (SD) Menurut Kecamatan di Kota Dumai, 2017 ..... <i>The Number of Schools, Pupils, Teachers, and School-Teacher Ratio of Primary Schools by Subdistrict in Dumai Municipality, 2017</i> .....	73
4.1.4	Jumlah Sekolah, Murid, Guru Sekolah Dasar (SD) Negeri dan Swasta Menurut Kecamatan di Kota Dumai, 2017 ..... <i>The Number of Schools, Pupils, Teachers of State dan Private Primary Schools by Subdistrict in Dumai Municipality, 2017</i> .....	74
4.1.5	Jumlah Sekolah, Murid, Guru, dan Rasio Murid-Guru Madrasah Ibtidaiyah (MI) Menurut Kecamatan di Kota Dumai, 2017 ..... <i>The Number of Schools, Pupils, Teachers, and School-Teacher Ratio of Madrasah Ibtidaiyah (MI) by Subdistrict in Dumai Municipality, 2017</i> .....	75
4.1.6	Jumlah Sekolah, Murid, Guru, dan Rasio Murid-Guru Sekolah Menengah Pertama (SMP) Menurut Kecamatan di Kota Dumai, 2017 ..... <i>The Number of Schools, Pupils, Teachers, and School-Teacher Ratio of Junior High Schools by Subdistrict in Dumai Municipality, 2017</i> .....	76
4.1.7	Jumlah Sekolah, Siswa, Guru Sekolah Menengah Pertama (SMP) Negeri dan Swasta Menurut Kecamatan di Kota Dumai, 2017 ..... <i>The Number of Schools, Students, Teachers of State dan Private Junior High Schools by Subdistrict in Dumai Municipality, 2017</i> .....	77
4.1.8	Jumlah Sekolah, Murid, Guru, dan Rasio Murid-Guru Madrasah Tsanawiyah (MTs) Menurut Kecamatan di Kota Dumai, 2017 ..... <i>The Number of Schools, Pupils, Teachers, and School-Teacher Ratio of Madrasah Tsanawiyah (MTs) by Subdistrict in Dumai Municipality, 2017</i> .....	78
4.1.9	Jumlah Sekolah, Murid, Guru, dan Rasio Murid-Guru Sekolah Menengah Atas (SMA) Menurut Kecamatan di Kota Dumai, 2017 ..... <i>The Number of Schools, Pupils, Teachers, and School-Teacher Ratio of Senior High Schools by Subdistrict in Dumai Municipality, 2017</i> .....	79
4.1.10	Jumlah Sekolah, Murid, Guru Sekolah Menengah Atas (SMA) Negeri dan Swasta Menurut Kecamatan di Kota Dumai, 2017 ..... <i>The Number of Schools, Students, Teachers of State dan Private Senior High Schools by Subdistrict in Dumai Municipality, 2017</i> .....	80
4.1.11	Jumlah Sekolah, Murid, Guru, dan Rasio Murid-Guru Sekolah Menengah Kejuruan (SMK) Menurut Kecamatan di Kota Dumai, 2017 ..... <i>The Number of Schools, Students, Teachers, and School-Teacher Ratio of Senior High Schools by Subdistrict in Dumai Municipality, 2017</i> .....	81
4.1.12	Jumlah Sekolah, Murid, Guru Sekolah Menengah Kejuruan (SMK) Negeri dan Swasta Menurut Kecamatan di Kota Dumai, 2017 ..... <i>The Number of Schools, Students, Teachers of State dan Private Vocational High Schools by Subdistrict in Dumai Municipality, 2017</i> .....	82
4.1.13	Jumlah Sekolah, Murid, Guru, dan Rasio Murid-Guru Madrasah Aliyah (MA) Menurut Kecamatan di Kota Dumai, 2017 ..... <i>The Number of Schools, Pupils, Teachers, and School-Teacher Ratio of Madrasah Aliyah by Subdistrict in Dumai Municipality, 2017</i> .....	83

4.1.14	Jumlah Sekolah, Murid, Guru, dan Rasio Murid-Guru Taman Kanak-Kanak (TK) Menurut Kecamatan di Kota Dumai, 2017 .....	84
	<i>The Number of Schools, Pupils, Teachers, and School-Teacher Ratio of Kindergarten by Subdistrict in Dumai Municipality, 2017</i> .....	84
4.1.15	Jumlah Sekolah, Guru, dan Rasio Murid-Guru Taman Kanak-Kanak (TK) Negeri dan Swasta Menurut Kecamatan di Kota Dumai, 2017 .....	85
	<i>The Number of Schools, Students, Teachers of State dan Private Kindergarten by Subdistrict in Dumai Municipality, 2017</i> .....	85
4.1.16	Jumlah Sekolah, Murid, Guru, dan Rasio Murid-Guru Raudatul Atfal (RA) Menurut Kecamatan di Kota Dumai, 2017 .....	86
	<i>The Number of Schools, Pupils, Teachers, and School-Teacher Ratio of Raudatul Atfal (RA) by Subdistrict in Dumai Municipality, 2017</i> .....	86
4.1.17	Jumlah Sekolah, Murid, Guru, dan Rasio Murid-Guru Pesantren Menurut Kecamatan di Kota Dumai, 2017 .....	87
	<i>The Number of Schools, Pupils, Teachers, and School-Teacher Ratio of Islamic Boarding School by Subdistrict in Dumai Municipality, 2017</i> .....	87
4.1.18	Banyaknya Mahasiswa pada Perguruan Tinggi Negeri/Swasta di Kota Dumai Menurut Jenis Kelamin, 2015-2017 .....	88
	<i>The Number of Students at Government/Private College in Dumai Municipality by Sex, 2015-2017</i> .....	88
4.1.19	Banyaknya Lulusan pada Perguruan Tinggi Negeri/Swasta di Kota Dumai Menurut Jenis Kelamin, 2015-2017 .....	89
	<i>The Number of Graduate at Government/Private College in Dumai Municipality by Sex, 2015-2017</i> .....	89
4.1.20	Banyaknya Dosen pada Perguruan Tinggi Negeri/Swasta di Kota Dumai Menurut Jenis Kelamin, 2017.....	90
	<i>The Number of Lecturers at Government/Private College in Dumai Municipality by Sex, 2017</i> .....	90
4.1.21	Banyaknya Dosen pada Perguruan Tinggi Negeri/Swasta di Kota Dumai Menurut Status Dosen, 2017 .....	91
	<i>The Number of Lecturers at Public/Private College in Dumai Municipality by Lectures Status, 2017</i> .....	91
4.2.1	Jumlah Fasilitas Kesehatan Menurut Kecamatan di Kota Dumai, 2017 .....	92
	<i>The Number of Health Facilities by Subdistrict in Dumai Municipality, 2017</i> .....	92
4.2.2	Jumlah Tenaga Kesehatan Menurut Kecamatan di Kota Dumai, 2017 .....	93
	<i>The Number of Health Workers by Subdistrict in Dumai Municipality, 2017</i> .....	93
4.2.3	Jumlah Dokter Spesialis, Dokter Umum, dan Dokter Gigi Menurut Sarana Pelayanan Kesehatan di Kota Dumai, 2017 .....	94
	<i>The Number of Medical Specialists, General Practicioners, and Dentists by Type of Health Facility in Dumai Municipality, 2017</i> .....	94
4.2.4	Jumlah 10 Kasus Penyakit Terbanyak di Kota Dumai, 2017 .....	95
	<i>The Top Ten Diseases in Terms of Quantities in Dumai Municipality, 2017</i> .....	95
4.2.5	Persentase Balita Yang Pernah Mendapat Imunisasi Menurut Jenis Imunisasi di Kota Dumai, 2016-2017 .....	96
	<i>Percentage of Children Under Five Years Who Had an Immunization by Type of Immunization in Dumai Municipality, 2016-2017</i> .....	96



4.2.6	Jumlah Bayi Lahir, Bayi Berat Badan Lahir Rendah (BBLR), BBLR Dirujuk, dan Bergizi Buruk di Kota Dumai, 2013-2017 .....	97
	<i>The Number of Births, Babies with Low Birth Weights (LBW), Treated LBW, and Malnutrition Cases in Dumai Municipality, 2013-2017 .....</i>	<i>97</i>
4.2.7	Jumlah Ibu Hamil, Melakukan Kunjungan K1, Melakukan Kunjungan K4, Kurang Energi Kronis (KEK), dan Mendapat Tablet Zat Besi (Fe) di Kota Dumai, 2012–2017 .....	98
	<i>The Number of Pregnant Women, Those with One Visit and four Visits of Antenatal Care, Chronic Energy Deficiency (CED), and Receiving Iron Supplement in Dumai Municipality, 2012–2017 .....</i>	<i>98</i>
4.2.8	Jumlah Remaja Usia 15-24 Tahun yang Mendapat Penyuluhan HIV/AIDS Menurut Kecamatan di Kota Dumai, 2017 .....	99
	<i>The Number of Young People Aged 15 - 24 Who Had Counselling on HIV/AIDS by Subdistrict in Dumai Municipality, 2017 .....</i>	<i>99</i>
4.2.9	Jumlah Kasus HIV/AIDS, IMS, DBD, Diare, TB, dan Malaria Menurut Kecamatan di Kota Dumai, 2017 .....	100
	<i>The Number of Cases of HIV/AIDS, Sexually Transmitted Infection, Dengue Fever, Diarrhea, Tuberculosis (TB) and Malaria by Subdistrict in Dumai Municipality, 2017 .....</i>	<i>100</i>
4.2.10	Jumlah Dokter, Perawat, dan Bidan yang Membuka Praktek Pelayanan Kesehatan Menurut Kecamatan di Kota Dumai, 2017 .....	101
	<i>The Number of Doctors, Nurses, and Midwives who Open Their Practice by Subdistrict, 2017 .....</i>	<i>101</i>
4.2.11	Banyaknya Penderita, Kematian, dan Angka Kematian dari Penyakit Kolera dan Demam Berdarah per Kecamatan di Kota Dumai, 2017 .....	102
	<i>The Number of Sufferers, Deaths and Death Rate of Colera and Dengue Fever by District, 2017 .....</i>	<i>102</i>
4.2.12	Jumlah Fasilitas Pelayanan Keluarga Berencana Menurut Kecamatan di Kota Dumai, 2017 .....	103
	<i>The Number of Family Planning Service Facilities by Subdistrict in Dumai Municipality, 2017 .....</i>	<i>103</i>
4.2.13	Akseptor KB Aktif Menurut Penggunaan Alat Kontrasepsi Menurut Kecamatan di Kota Dumai Tahun, 2017 .....	105
	<i>The Number of Active Acceptors by Family Planning Contraceptive Method and Subdistrict, 2017 .....</i>	<i>105</i>
4.3.1	Jumlah Tempat Peribadatan Menurut Kecamatan di Kota Dumai, 2017 .....	106
	<i>The Number of Shrines by Subdistrict in Dumai Municipality, 2017 .....</i>	<i>106</i>
4.3.2	Jumlah Jemaah Haji Kota Dumai yang Menunaikan Ibadah Haji Menurut Jenis Kelamin, 2017 .....	107
	<i>The Number of Hajj Pilgrims in Dumai Municipality by Sex and Subdistrict, 2017 .....</i>	<i>107</i>
4.3.3	Jumlah Jemaah Haji Kota Dumai yang Menunaikan Ibadah Haji Menurut Kelompok Umur, 2017 .....	108
	<i>The Number of Hajj Pilgrims in Dumai Municipality by Aged Group and Subdistrict, 2017 .....</i>	<i>108</i>
4.3.4	Jumlah Jemaah Haji Kota Dumai yang Menunaikan Ibadah Haji Menurut Tingkat Pendidikan Tahun 2017 .....	109
	<i>The Number of Hajj Pilgrims in Dumai Municipality by Educational Level and Subdistrict, 2017 .....</i>	<i>109</i>

4.3.5	Jumlah Jemaah Haji Kota Dumai yang Menunaikan Ibadah Haji Kembali dengan Selamat dan Meninggal Dunia Tahun 2017.....	110
	<i>The Number of Hajj Pilgrims of Dumai Municipality That Returned Savely and Passed Away, 2017.....</i>	<i>110</i>
4.4.1	Banyaknya Perkara Perdata Yang Ditangani Pengadilan Negeri Dumai Setiap Bulannya, 2017 .....	111
	<i>The Number of Civil Cases in Dumai Court of Justice by Month, 2017 .....</i>	<i>111</i>
4.4.2	Banyaknya Perkara Pidana Yang Ditangani Pengadilan Negeri Dumai Setiap Bulannya, 2017 .....	112
	<i>The Number of Criminal Cases in Dumai Court of Justice by Month, 2017 .....</i>	<i>112</i>
4.4.3	Banyaknya Pernikahan, Cerai Thalaq dan Cerai Gugat Setiap Bulannya, 2017 .....	113
	<i>The Number of Marriages, Divorces and Seperates by Month, 2017 .....</i>	<i>113</i>
4.4.4	Banyaknya Perkara Yang Ditangani Pengadilan Agama Dumai Setiap Bulannya, 2017 ....	114
	<i>The Number of Cases in Dumai Religion of Justice by Month, 2017 .....</i>	<i>114</i>
4.4.5	Banyaknya Narapidana Menurut Lamanya Hukuman dan Jenis Kelamin, 2017 .....	115
	<i>The Number of Inmates by Type of Crime and Sex, 2017 .....</i>	<i>115</i>
4.4.6	Banyaknya Kecelakaan Lalu Lintas, Korban, dan Kerugian Material di Kota Dumai Setiap Bulannya, 2017.....	116
	<i>The Number of Traffic Accidents, Victims, and Material Loss by Month, 2017.....</i>	<i>116</i>
4.4.7	Banyaknya Kriminalitas yang Diselesaikan Polres Dumai, 2007-2017 .....	117
	<i>The Number of Crimes Settled in Dumai Resort Police, 2007-2017 .....</i>	<i>117</i>
4.4.8	Banyaknya Pelanggaran Lalu Lintas yang Diselesaikan Polres Dumai, 2007-2017 .....	118
	<i>The Number of Traffic Violations Settled in Dumai Resort Police, 2007-2017 .....</i>	<i>118</i>
4.4.9	Banyaknya Kecelakaan Lalu Lintas yang Diselesaikan Polres Dumai, 2007-2017.....	119
	<i>The Number of Traffic Accidents Settled in Dumai Resort Police, 2007-2017.....</i>	<i>119</i>
4.4.10	Banyaknya Tindak Pidana Menurut Kepolisian Sektor di Kota Dumai, 2014-2017 .....	120
	<i>The Number of Criminal Acts Handled by Subdistrict Police Office in Dumai Municipality, 2014-2017 .....</i>	<i>120</i>
4.5.1	Garis Kemiskinan dan Penduduk Miskin di Kota Dumai, 2012–2017.....	121
	<i>Poverty Line and The Number of Poor People in Dumai Municipality, 2012–2017.....</i>	<i>121</i>
4.6.1	Jumlah Panti Sosial Menurut Kecamatan di Kota Dumai, 2017 .....	122
	<i>The Number of Orphanages by Subdistrict in Dumai Municipality, 2017 .....</i>	<i>122</i>
4.6.2	Jumlah Penyandang Masalah Kesejahteraan Sosial (PMKS) Menurut Jenis dan Kecamatan di Kota Dumai, 2017 .....	123
	<i>The Number of Persons with Social Welfare Problems by Type and Subdistrict, 2017 .....</i>	<i>123</i>
4.6.3	Banyaknya Kejadian Kebakaran Pemukiman dan Korban Jiwa Menurut Lokasi Kebakaran di Kota Dumai, 2017 .....	124
	<i>The Number of Residential Fires and Victims by Location of Fire in Dumai Municipality, 2017 .....</i>	<i>124</i>
4.6.4	Banyaknya Kejadian Kebakaran dan Unit Terbakar Menurut Kecamatan di Kota Dumai, 2017 .....	125
	<i>The Number of Fires and Units Burned by Subdistrict in Dumai Municipality , 2017 .....</i>	<i>125</i>
4.6.5	Rincian Kejadian Kebakaran Menurut Bulan di Kota Dumai, 2017 .....	126
	<i>Details of Fires by Month in Dumai Municipality , 2017 .....</i>	<i>126</i>
4.6.6	Banyaknya Kejadian Angin Puting Beliung dan Korban Jiwa Menurut Lokasi Kejadian di Kota Dumai, 2017.....	127

	<i>The Number of Puting Beliung Wind Cases and Victims by Location in Dumai Municipality, 2017</i> .....	127
4.6.7	Banyaknya Kejadian Angin Puting Beliung Menurut Kecamatan di Kota Dumai, 2017..... <i>The Number of Puting Beliung Cases by Subdistrict in Dumai Municipality , 2017</i> .....	128
4.6.8	Rincian Kejadian Angin Puting Beliung Menurut Bulan di Kota Dumai, 2017 ..... <i>Details of Puting Beliung Cases by Month in Dumai Municipality , 2017</i> .....	129
4.6.9	Jumlah Akte Catatan Sipil yang Dikeluarkan Menurut Jenis di Kota Dumai, 2015-2017... <i>The Number of Official Civil Registration By Type in Dumai Municipality, 2015-2017</i> .....	130
4.6.10	Jumlah Kegiatan Penertiban Umum Satuan Polisi Pamong Praja Kota Dumai, 2017 ..... <i>The Number of Public Ordering Activities by Civil Service Police Unit in Dumai Municipality, 2017</i> .....	131
4.6.11	Banyaknya Unit Usaha/Perusahaan yang Memiliki Izin Lingkungan AMDAL dan UKL-UPL Menurut Kecamatan, 2017 ..... <i>The Number of Businesses / Companies That Meet Environmental Licence of AMDAL and UKL-UPL by Subdistrict, 2017</i> .....	133
5.1.1	Angka Tetap (ATAP) Produksi Padi dan Palawija (Padi Sawah) di Kota Dumai, 2015..... <i>Fixed Rate (FR) Production of Paddy and Secondary Crops (Paddy Rice) in Dumai Municipality, 2015</i> .....	143
5.1.2	Angka Tetap (ATAP) Produksi Padi dan Palawija (Jagung) di Kota Dumai, 2015 ..... <i>Fixed Rate (FR) Production of Paddy and Secondary Crops (Corn) in Dumai Municipality, 2015</i> .....	144
5.1.3	Angka Tetap (ATAP) Produksi Padi dan Palawija (Kedelai) di Kota Dumai, 2015 ..... <i>Fixed Rate (FR) Production of Paddy and Secondary Crops (Soybean) in Dumai Municipality, 2015</i> .....	145
5.1.4	Angka Tetap (ATAP) Produksi Padi dan Palawija (Kacang Tanah) di Kota Dumai, 2015.... <i>Fixed Rate (FR) Production of Paddy and Secondary Crops (Peanut) in Dumai Municipality, 2015</i> .....	146
5.1.5	Angka Tetap (ATAP) Produksi Padi dan Palawija (Kacang Hijau) di Kota Dumai, 2015 ..... <i>Fixed Rate (FR) Production of Paddy and Secondary Crops (Mungbean) in Dumai Municipality, 2015</i> .....	147
5.1.6	Angka Tetap (ATAP) Produksi Padi dan Palawija ..... (Ubi Kayu) di Kota Dumai, 2015 ..... <i>Fixed Rate (FR) Production of Paddy and Secondary Crops (Cassava) in Dumai Municipality, 2015</i> .....	148
5.1.7	Angka Tetap (ATAP) Produksi Padi dan Palawija (Ubi Jalar) di Kota Dumai, 2015..... <i>Fixed Rate (FR) Production of Paddy and Secondary Crops (Sweet Potato) in Dumai Municipality, 2015</i> .....	149
5.2.1	Luas Panen Tanaman Sayuran Menurut Kecamatan dan Jenis Sayuran di Kota Dumai (hektar), 2017..... <i>Harvested Area of Vegetables by Subdistrict and Kind of Plant in Dumai Municipality (hectares), 2017</i> .....	150
5.2.2	Produksi Tanaman Sayuran Menurut Kecamatan dan Jenis Sayuran di Kota Dumai (Ku), 2017 ..... <i>Production of Vegetables by Subdistrict and Kind of Plant in Dumai Municipality (quintals), 2017</i> .....	151

5.2.3	Produksi Buah-buahan Menurut Kecamatan dan Jenis Buah di Kota Dumai (Ku), 2017 ..	152
	<i>Production of Fruits by Subdistrict and Kind of Fruit in Dumai Municipality (Qu), 2017...</i>	152
5.3.1	Luas Tanaman Perkebunan Menurut Kecamatan dan Jenis Tanaman di Kota Dumai (hektar), 2017.....	154
	<i>Planted Area of Estate Crops by Subdistrict and Kind of Crop in Dumai Municipality (hectare), 2017.....</i>	154
5.3.2	Produksi Tanaman Perkebunan Menurut Kecamatan dan Jenis Tanaman di Kota Dumai (ton), 2017.....	155
	<i>Production of Estate Crops by Subdistrict and Kind of Crop in Dumai Municipality (ton), 2017.....</i>	155
5.4.1	Populasi Ternak Besar dan Kecil Menurut Kecamatan dan Jenis Ternak di Kota Dumai, 2017 .....	156
	<i>Livestock Population by Subdistrict and Kind of Livestock in Dumai Municipality, 2017...</i>	156
5.4.2	Jumlah Ternak Besar dan Kecil yang Dipotong Menurut Kecamatan dan Jenis Ternak di Kota Dumai, 2017 .....	157
	<i>Livestock Slaughtered by Sub District and Kind of Livestock in Dumai Municipality, 2017</i>	157
5.4.3	Populasi Unggas Menurut Kecamatan dan Jenis Unggas di Kota Dumai, 2017 .....	158
	<i>Poultry Population by Subdistrict and Kind of Poultry in Dumai Municipality, 2017.....</i>	158
5.4.4	Produksi Daging dan Telur Unggas Menurut Kecamatan dan Jenis Unggas di Kota Dumai, 2017 .....	159
	<i>Production of meat and egg of Poultry by Subdistrict and Kind of Poultry in Dumai Municipality, 2017.....</i>	159
5.5.1	Produksi dan Nilai Perikanan Kolam Menurut Jenis Ikan, 2017.....	160
	<i>Production and Value of Fresh Water Fisheries by Species, 2017.....</i>	160
5.5.2	Produksi dan Nilai Perikanan Laut Menurut Jenis Ikan, 2017.....	161
	<i>Production and Value of Marine Fisheries by Species, 2017.....</i>	161
5.5.3	Jumlah Perahu/Kapal Menurut Kecamatan dan Jenis Kapal di Kota Dumai, 2017 .....	162
	<i>Number of Fishing Boats by Subdistrict and Type of Boat in Dumai Municipality, 2017...</i>	162
5.5.4	Jumlah Rumah Tangga Perikanan Tangkap Laut Menurut Kecamatan di Kota Dumai, 2016-2017 .....	163
	<i>The Number of Marine Fishery Household by Subdistrict and Subsector in Dumai Municipality, 2016-2017 .....</i>	163
5.5.5	Produksi Perikanan Tangkap Laut Menurut Kecamatan di Kota Dumai (ton), 2016-2017 .....	164
	<i>Marine Fishery Production by Subdistrict in Dumai Municipality (ton), 2016-2017.....</i>	164
5.5.6	Jumlah Rumah Tangga Perikanan Budidaya Menurut Kecamatan dan Jenis Budidaya di Kota Dumai, 2017.....	165
	<i>The Number of Aquaculture Household by Subdistrict and Subsector in Dumai Municipality, 2017 .....</i>	165
5.5.7	Produksi Perikanan Budidaya Menurut Kecamatan dan Jenis Budidaya di Kota Dumai (ton), 2017 .....	166
	<i>Aquaculture Production by Subdistrict and Subsector in Dumai Municipality (ton), 2017</i>	166
6.1.1	Daya Terpasang, Produksi, dan Distribusi Listrik PT. PLN (Persero) pada Cabang/Ranting PLN di Kota Dumai, 2013–2017 .....	171
	<i>Installed Capacity, Production, and Distribution of Electricity of State Electrical Company at Branch Level in Dumai Municipality, 2013–2017.....</i>	171
6.1.2	Banyaknya Penggunaan dan Distribusi Tenaga Listrik Menurut Jenis Pelanggan di Kota Dumai, 2017 .....	172

	<i>The Utilization and Distribution of Electricity by Kind of Customer, 2017</i> .....	172
6.2.1	Jumlah Pelanggan dan Air yang Disalurkan Menurut Jenis Pelanggan di Kota Dumai, 2017 .....	173
	<i>Number of Customer and Distributed Clean Water by Kind of Customers in Dumai Municipality, 2017</i> .....	173
7.1.1	Nilai Ekspor Kota Dumai Menurut Komoditi 2017.....	181
	<i>Value of Export of Dumai Municipality by Commodities 2017</i> .....	181
7.1.2	Nilai Impor Kota Dumai Menurut Komoditi 2017.....	186
	<i>Value of Import of Dumai Municipality by Commodities 2017</i> .....	186
7.1.3	Ekspor dan Impor Melalui Kota Dumai Per Bulan Tahun 2017.....	190
	<i>Export and Import Through Dumai Municipality by Month, 2017</i> .....	190
7.1.4	Ekspor dan Impor Melalui Kota Dumai Menurut Negara Tujuan dan Asal Tahun 2017... 191 <i>Export and Import Through Dumai Municipality By Destination and Origin Country, 2017</i> .....	191
7.1.5	Nilai Investasi Penanaman Modal Dalam Negeri (PMDN) Kota Dumai Tahun 2013-2017 <i>Number of Domestic Investment In Dumai Municipality, 2013-2017</i> .....	193
7.1.6	Nilai Investasi Penanaman Modal Asing (PMA) Kota Dumai Tahun 2013-2017..... 194 <i>Number of Foreign Investment In Dumai Municipality, 2013-2017</i> .....	194
7.1.7	Penerimaan dan Penyaluran Beras Melalui Perum Bulog Subdivre Dumai Dirinci per Bulan (kg), 2017..... <i>Receipt and Distribution of Dumai of Rice of in Logistic Shore of Dumai Monthly (kg), 2017</i> .....	195
7.1.8	Jumlah Koperasi Menurut Jenis Koperasi dan Kecamatan di Kota Dumai, 2017..... 196 <i>The Number of Cooperatives by Type of Cooperative and Subdistrict in Dumai Municipality, 2017</i> .....	196
7.1.9	Rekapitulasi Koperasi Kota Dumai Menurut Kecamatan, 2017..... 197 <i>Recapitulation of Cooperatives by Subdistrict in Dumai Municipality, 2017</i> .....	197
7.1.10	Jumlah Koperasi Menurut Kelompok Usaha yang Dikelola di Kota Dumai, 2017..... 198 <i>The Number of Cooperatives by Managed Business Group in Dumai Municipality, 2017</i> .....	198
8.1.1	Jumlah Hotel dan Akomodasi Lainnya Menurut Klasifikasi di Kota Dumai, 2013–2017 ... 205 <i>The Number of Hotel and Other Accomodations by Classification in Dumai Municipality, 2013–2017</i> .....	205
8.1.2	Banyaknya Kamar dan Tempat Tidur Hotel Menurut Statusnya di Kota Dumai, 2017 .... 206 <i>The Number of Rooms and Beds of Hotel by Status and Subdistrict in Dumai Municipality, 2017</i> .....	206
8.1.3	Jumlah Kunjungan ke Hotel dan Akomodasi Lainnya Menurut Kecamatan di Kota Dumai, 2015..... 207 <i>Number of Visits in Hotel and Other Accomodations by Subdistrict in Dumai Municipality of 2015</i> .....	207
8.1.4	Jumlah Izin Restoran/Rumah Makan Menurut Kecamatan di Kota Dumai, 2014–2016... 208 <i>Number of Registered Restaurant by Subdistrict in Dumai Municipality, 2014–2016</i> .....	208
8.2.1	Banyaknya Kedatangan dan Keberangkatan Warga Negara Asing Melalui Kantor Imigrasi Dumai Setiap Bulannya, 2017..... 209 <i>The Number of Foreign Visitors in Dumai via Imigrasi Office of Dumai Each Month, 2017</i> .....	209
8.2.2	Jumlah Kedatangan Warga Asing per Asal Regional di Kota Dumai, 2017..... 210	210

	<i>The Number of Foreign Arrivals per Regional Origin in Dumai Municipality, 2017.....</i>	210
8.2.3	Tempat-tempat Pariwisata Menurut Kecamatan Di Kota Dumai, 2017.....	211
	<i>Tourism Places by Subdistrict in Dumai Municipality, 2017.....</i>	211
9.1.1	Banyaknya Kendaraan Bermotor Yang Terdaftar Menurut Jenisnya di Kota Dumai, 2013-2017 .....	221
	<i>The Number of Registered Motor Vehicles by Type of Vehicle in Dumai Municipality, 2013-2017 .....</i>	221
9.1.2	Banyaknya Surat Izin Mengemudi Yang Dikeluarkan oleh Polres Dumai Menurut Jenisnya, 2013-2017 .....	222
	<i>The Number of Driver Licenses by Type of License in Dumai Municipality, 2013-2017.....</i>	222
9.1.3	Banyaknya Barang dan Penumpang Antar Pulau Melalui Pelabuhan Dumai Tahun 2017	223
	<i>The Number of Loaded/Unloaded Cargo and the Arrived/Departure Passengers of Inter Island via Dumai Port, 2017 .....</i>	223
9.1.4	Banyaknya Barang dan Penumpang Luar Negeri Melalui Pelabuhan Dumai Tahun 2017	224
	<i>Number of Loaded/Unloaded Cargo and The Arrived/Departure Passengers of Over Seas via Dumai Port, 2017.....</i>	224
9.1.5	Jumlah Pesawat dan Penumpang Yang Datang dan Berangkat Melalui Bandar Udara Pinang Kampai Tahun 2017 .....	225
	<i>Number of Aircraft Traffics and Passengers Arrived and Departure Via Pinang Kampai Airport of Dumai, 2017.....</i>	225
9.1.6	Jumlah Barang, Bagasi dan Pos Paket Yang Dibongkar dan Dimuat Melalui Bandar Udara Pinang Kampai (Kg) Tahun 2017 .....	226
	<i>Number of Freght, Bagages and Parcel Post Loaded and Unloaded Via Pinang Kampai Air Port (Kg), 2017 .....</i>	226
9.1.7	Panjang Jalan Menurut Kecamatan dan Jenis Permukaan Jalan di Kota Dumai (km), 2017 .....	227
	<i>Length of Roads by Subdistrict and Type of Road Surface in Dumai Municipality (km), 2017 .....</i>	227
9.1.8	Panjang Jalan Menurut Kecamatan dan Kondisi Jalan di Kota Dumai (km), 2017 .....	228
	<i>Length of Roads by Subdistrict and Road Condition in Dumai Municipality (km), 2017 ...</i>	228
9.2.1	Jumlah Kantor Pos Pembantu Menurut Kecamatan di Kota Dumai, 2013-2017 .....	229
	<i>The Number of Sub Post Office by Subdistrict in Dumai Municipality, 2013-2017.....</i>	229
9.2.2	Lalu Lintas Surat yang Diterima dan Dikirimkan Melalui Kantor Pos Dumai Setiap Bulannya, 2017 .....	230
	<i>The Number of Mails Received and Sent by Dumai Post Office Monthly, 2017 .....</i>	230
9.2.3	Jumlah Pengiriman dari dan keluar Negeri (EMS) yang Diterima dan Dikirim Melalui Kantor Pos Dumai, 2017 .....	231
	<i>The Number of Express Mail Service (EMS) Received and Sent by Dumai Post Office, 2017 .....</i>	231
10.1.1	Realisasi Pendapatan Pemerintah Kota Dumai Menurut Jenis Pendapatan (rupiah), 2017 .....	237
	<i>Actual Revenues of Government of Dumai Municipality by Source of Revenues (rupiahs), 2017 .....</i>	237
10.1.2	Realisasi Belanja Pemerintah Kota Dumai Menurut Jenis Belanja (rupiah), 2017 .....	238
	<i>Actual Expenditures of Government of Dumai Municipality by Source of Expenditures (rupiahs), 2017 .....</i>	238

10.2.1	Tingkat Inflasi Bulanan Kota Dumai, 2013-2017 .....	239
	<i>Inflation Rate by Monthly of Dumai Municipality, 2013-2017.....</i>	<i>239</i>
10.2.2	Tingkat Inflasi di Kota Dumai menurut Kelompok Pengeluaran (Tahun Dasar 2012 = 100), 2017 (%) .....	240
	<i>Inflation Rate in Dumai by Expenditure Group (Base Year 2012 = 100), 2017 (%).....</i>	<i>240</i>
10.2.3	Perkembangan Indeks Harga Konsumen di Dumai Kelompok Pengeluaran (Tahun Dasar 2012=100), 2017 (%) .....	241
	<i>Consumer Price Indexes in Dumai by Expenditure Group (Base Year 2012=100), 2017 (%) .....</i>	<i>241</i>
10.2.4	Harga Rata-Rata Beberapa Komoditas Bahan Pokok di Pasar Kota Dumai menurut Jenis Barang, 2017 .....	242
	<i>Average Retail Price of Essential Commodities in Dumai Municipality by Kind of Goods, 2017.....</i>	<i>242</i>
10.2.5	Perkembangan Harga Eceran Beberapa Komoditas Bahan Bangunan di Kota Dumai menurut Jenis Barang, 2017 .....	244
	<i>Trend of Retail Price of Construction Material in Dumai Municipality by kind of Goods, 2017.....</i>	<i>244</i>
11.1.1	Persentase Penduduk Menurut Golongan Pengeluaran Per Kapita Sebulan di Kota Dumai, 2017 .....	251
	<i>Percentage of Population by Expenditure Per Capita Per Month Class in Dumai Municipality, 2017.....</i>	<i>251</i>
11.1.2	Rata-rata Pengeluaran dan Persentase Rata-rata Pengeluaran Perkapita Sebulan Menurut Kelompok Makanan di Kota Dumai, 2017 .....	252
	<i>Average Expenditure and Percentage of Average Expenditure per Capita Per Month by Food Group in Dumai Municipality, 2017.....</i>	<i>252</i>
11.1.3	Rata-rata Pengeluaran dan Persentase Rata-rata Pengeluaran Per Kapita Sebulan Menurut Kelompok Bukan Makanan di Kota Dumai, 2017 .....	253
	<i>Average Expenditure and Percentage of Average Expenditure per Capita Per Month by Non-Food Group in Dumai Municipality, 2017.....</i>	<i>253</i>
12.1.1	Produk Domestik Regional Bruto Atas Dasar Harga Berlaku Menurut Lapangan Usaha di Kota Dumai (juta rupiah), 2013-2017 .....	261
	<i>Gross Regional Domestic Product at Current Market Prices by Industry in Dumai Municipality (million rupiahs), 2013-2017.....</i>	<i>261</i>
12.1.2	Produk Domestik Regional Bruto Atas Dasar Harga Konstan 2010 Menurut Lapangan Usaha di Kota Dumai (juta rupiah), 2013-2017.....	263
	<i>Gross Regional Domestic Product at 2010 Constant Market Prices by Industry in Dumai Municipality (million rupiahs), 2013-2017.....</i>	<i>263</i>
12.1.3	Distribusi Persentase Produk Domestik Regional Bruto Atas Dasar Harga Berlaku Menurut Lapangan Usaha di Kota Dumai (persentase), 2013-2017 .....	265
	<i>Percentage Distribution of Gross Regional Domestic Product at Current Market Prices by Industry in Kota Dumai (percentage), 2013-2017.....</i>	<i>265</i>
12.1.4	Laju Pertumbuhan Produk Domestik Regional Bruto Atas Dasar Harga Konstan 2010 Menurut Lapangan Usaha di Kota Dumai (persentase), 2013-2017 .....	267
	<i>Growth Rate of Gross Regional Domestic Product at 2010 Constant Market Prices by Industry in Dumai Municipality (percentage), 2013-2017 .....</i>	<i>267</i>

12.1.5	Indeks Harga Implisit Produk Domestik Regional Bruto Menurut Lapangan Usaha di Kota Dumai (2010=100), 2013–2017 .....	269
	<i>Implicit Price Index of Gross Regional Domestic Product by Industry in Dumai Municipality (2010=100), 2013–2017 .....</i>	<i>269</i>
12.1.6	Laju Implisit Produk Domestik Regional Bruto Menurut Lapangan Usaha di Kota Dumai (persentase), 2013–2017 .....	271
	<i>Implicit Growth Rate of Gross Regional Domestic Product by Industry in Dumai Municipality (percentage), 2013–2017 .....</i>	<i>271</i>
13.1.1	Jumlah Penduduk Menurut Kabupaten/Kota di Provinsi Riau (ribu), 2013–2017 .....	277
	<i>Population by Regency/Municipality in Riau Province (thousand), 2013–2017.....</i>	<i>277</i>
13.1.2	Indeks Pembangunan Manusia (IPM) Menurut Kabupaten/Kota di Provinsi Riau, 2016–2017 .....	278
	<i>Human Development Index (HDI) by Regency/Municipality in Riau Province, 2016–2017.....</i>	<i>278</i>
13.1.3	Jumlah Penduduk Miskin Menurut Kabupaten/Kota Se-Provinsi Riau Tahun 2014–2017 (ribu jiwa) .....	279
	<i>Number of Poor People by Regency/City in Riau Province, 2014–2017 (thousand person).....</i>	<i>279</i>



## DAFTAR GAMBAR/LIST OF FIGURES

Gambar 1	Luas Wilayah Kota Dumai per Kecamatan, 2017 .....	5
Figure 1	Wide Area of Dumai Municipality by Subdistricts, 2017 .....	5
Gambar 2	Piramida Penduduk Kota Dumai, 2017 .....	43
Figure 2	The Population Pyramid of Dumai Municipality, 2017 .....	43
Gambar 3	Laju Pertumbuhan PDRB Kota Dumai, 2013-2017 .....	260
Figure 3	Growth Rate of Dumai's GRDP, 2013-2014 .....	260

<https://dumaikota.bps.go.id>

## PENJELASAN UMUM/EXPLANATORY NOTES

Tanda-tanda, satuan-satuan, dan lain-lainnya yang digunakan dalam publikasi ini adalah sebagai berikut:

*Symbols, measurement units, and acronyms which are used in this publication, are as follows:*

### 1. TANDA-TANDA/SYMBOLS

Data tidak tersedia/ <i>Data not available</i>	: ...
Tidak ada atau nol / <i>Null or zero</i>	:—
Data dapat diabaikan/ <i>Data negligible</i>	:0
Tanda decimal/ <i>Decimal point</i>	;
Data tidak dapat ditampilkan/ <i>Not applicable</i>	:NA
Angka perkiraan/ <i>Estimated figures</i>	:e
Angka sementara/ <i>Preliminary figures</i>	:x
Angka sangat sementara/ <i>Very preliminary figures</i>	:xx
Angka diperbaiki/ <i>Revised figures</i>	:r

### 2. SATUAN/UNITS

barel/ <i>barrel</i>	: 158,99 liter/ <i>litres</i> = 1/6,2898 m <sup>3</sup>
hektar (ha)/ <i>hectare (ha)</i>	: 10 000 m <sup>2</sup>
kilometer (km)/ <i>kilometres (km)</i>	: 1 000 meter/ <i>meters (m)</i>
knot/ <i>knot</i>	: 1,8523 km/jam ( <i>km/hour</i> )
kuintal/ <i>quintal</i>	: 100 kg
KWh	: 1 000 <i>Watthour</i>
MWh	: 1 000 KWh
liter (untuk beras)/ <i>litre (for rice)</i>	: 0,80 kg
ons/ <i>ounce</i>	: 28,31 gram/ <i>grams</i>
ton	: 1 000 kg

Satuan lain: buah, dus, butir, helai/lembar, kaleng, batang, pulsa, ton kilometer (ton-km), jam, menit, persen (%).

*Other units: unit, pack, pieces, sheet, tin, pulse, ton-kilometres(ton-km), hour, minute, percent (%).*

Perbedaan angka di belakang koma disebabkan oleh pembulatan angka.

*The difference in decimal numbers is caused by rounding.*

# #1

## Geografi dan Iklim *Geography and Climate*

- Infografis Kota Dumai  
*[Dumai Municipality Infographic]*
- Kota Dumai dalam Angka 2018  
*[Dumai Municipality in Figures 2018]*

### KOTA DUMAI TAHUN 2017

Suhu Rata-rata  
*(Average Temperature)*

28,09°C

Curah Hujan  
Terbanyak  
terjadi di  
Bulan Februari

*(Highest Rainfall occurred in February)*



418 mm<sup>3</sup>



Luas Wilayah Kecamatan  
Dumai Kota adalah 13 km<sup>2</sup>  
dan menjadi Kecamatan  
Terkecil di Kota Dumai

*(The area of Dumai Kota  
Subdistrict is 13 km<sup>2</sup>.  
Dumai Kota Subdistrict  
is the smallest Subdistrict  
in Dumai Municipality)*

975,38 km<sup>2</sup>  
(56,47%)

Luas Wilayah  
Kecamatan Sungai  
Sembilan melebihi  
i/2 Luas Wilayah  
Kota Dumai

*(Sungai Sembilan Subdistrict's  
Area exceeds 1/2 Dumai  
Municipality's Area)*





**PENJELASAN TEKNIS****TECHNICAL NOTES**

1. **Letak Geografis** adalah letak suatu wilayah atau negara sesuai dengan kenyataannya di permukaan bumi dan didasarkan pada keadaan alam di sekitarnya.
  2. **Curah Hujan (mm)** adalah ketinggian air hujan yang terkumpul dalam penakar hujan pada tempat yang datar, tidak menyerap, tidak meresap dan tidak mengalir. Unsur hujan 1 mm artinya dalam luasan 1 meter persegi pada tempat yang datar tertampung air hujan setinggi 1 mm atau tertampung air hujan sebanyak 1 liter.
  3. **Suhu Udara** adalah ukuran energi kinetik rata-rata dari pergerakan molekul-molekul. Suhu suatu benda ialah keadaan yang menentukan kemampuan benda tersebut, untuk memindahkan panas ke benda-benda lain atau menerima panas dari benda-benda lain tersebut. Dalam sistem dua benda, benda yang kehilangan panas dikatakan benda yang bersuhu lebih tinggi.
  4. **Kelembaban Udara/Legas Udara** adalah jumlah kandungan uap air yang ada dalam udara. Kandungan uap air di udara berubah-ubah bergantung pada suhu dimana makin tinggi suhu maka makin banyak pula kandungan uap airnya.
1. **Geographical location** is the location of a region or country in accordance with reality on the surface of the earth and based on the surrounding natural conditions.
  2. **Rainfall (mm)** is the height of rainwater collected in pluviometer which is on the flat place, not absorbing, not pervasive and not flowing. One millimeter of rainy element means there is one millimeter height of rainwater (equal to one litre) in one square meter of flat rainwater storage.
  3. **The Air Temperature** is the measure of average kinetic energy of molecule movements. Temperature of an object is a state that determines its ability to move a heat to another object or to receive a heat from another object. In a system of two object, one object that releases its heat is called an object which has higher temperature.
  4. **Humidity Air / Air Legas** is the amount of moisture content in the air. The moisture content in the air varies depending on the temperatures, the higher the temperature of the air, the more and more moisture content.

ULASAN	DESCRIPTION
<p>Kota Dumai terletak pada posisi antara 1°23'00"-1°24'23" Lintang Utara dan 101°23'37"- 101°28'13" Bujur Timur. Kota Dumai mempunyai luas 1,727.38 Km<sup>2</sup> dengan batas-batas wilayah sebagai berikut:</p>	<p><i>Dumai Municipality lies between 1°23'00" - 1°24'23" North Latitude and 101°23'37" - 101°28'13" East Longitude. Dumai Municipality area is about 1,727.38 Km<sup>2</sup> which boundaries are follows:</i></p>
<ol style="list-style-type: none"> <li>1. Sebelah Utara berbatasan dengan Selat Rupat.</li> <li>2. Sebelah Timur berbatasan dengan Kecamatan Bandar Laksamana Kabupaten Bengkalis.</li> <li>3. Sebelah Selatan berbatasan dengan Kecamatan Bathin Solapan dan Kecamatan Bukit Batu Kabupaten Bengkalis</li> <li>4. Sebelah Barat berbatasan dengan Kecamatan Tanah Putih dan Kecamatan Sinaboi Kabupaten Rokan Hilir.</li> </ol>	<ol style="list-style-type: none"> <li>1. <i>The north boundary is Rupat Strait</i></li> <li>2. <i>The east boundary is Bandar Laksamana Subdistrict, Bengkalis Regency.</i></li> <li>3. <i>The south boundary is Bathin Solapan and Bukit Batu Subdistrict, Bengkalis Regency.</i></li> <li>4. <i>The west boundary is Tanah Putih and Sinaboi Subdistrict, Rokan Hilir Regency</i></li> </ol>
<p>Kota Dumai sebagian terdiri dari dataran rendah di bagian Utara dan sebagian dataran tinggi di sebelah Selatan. Pada umumnya struktur tanah terdiri dari tanah podsolik merah kuning dari batuan endapan, aluvial, dan tanah organosol dan glei humus dalam bentuk rawa-rawa atau tanah basah.</p>	<p><i>Mostly, Dumai Municipality consists of lowland plain in North and upland plain in South. Generally, the land is yellow-red podsolic from sediment stone, alluvial, organosol, and gley humus in marsh or wet land.</i></p>
<p>Di wilayah Kota Dumai terdapat 51 buah sungai yang dapat dilayari oleh kapal pompong, sampan, dan perahu sampai jauh ke daerah hulu sungai. Sungai Buluala, Sungai Senepis, dan Sungai</p>	<p><i>Dumai Municipality has 51 rivers which can be accrossed by pompong, rowing boat until to upper course of river. Buluala River, Senepis, and Mesjid River are the three longest rivers.</i></p>

Mesjid merupakan tiga sungai yang terpanjang.

Dumai beriklim tropis dengan suhu udara pada tahun 2017 berkisar antara  $22,7^{\circ}\text{C}$  –  $34,1^{\circ}\text{C}$  dan terdapat dua musim yaitu musim hujan dan musim kemarau.

Curah hujan terbanyak di Kota Dumai selama tahun 2017 terjadi pada bulan Februari sedangkan yang terkecil terjadi pada bulan Juni dengan nilai berturut-turut sebesar  $418,0\text{ mm}^3$  dan  $95,0\text{ mm}^3$ . Sementara itu jumlah hari hujan terbanyak terjadi pada bulan Februari, April dan Mei yaitu masing-masing sebanyak 21 hari dan terkecil pada bulan Juni yaitu sebanyak 6 hari.

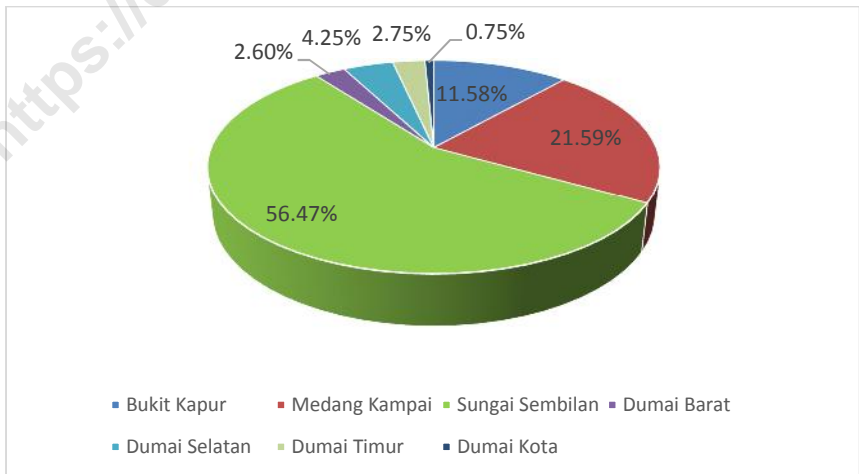
*Dumai had tropic climate with  $22,7^{\circ}\text{C}$  –  $34,1^{\circ}\text{C}$  in 2017 and it has two season, rain season and dry monsoon.*

*The highest precipitation in Dumai Municipality during 2017 was in February, whereas the lowest was in Juni, they are  $418.0\text{ mm}^3$  and  $95.0\text{ mm}^3$  respectively. The number of rainy days in February, April and May was 21 days for each other and it was the highest in 2017, while the one in June was the lowest that it was 6 days.*

**Gambar 1**

*Figure 1*

**Luas Wilayah Kota Dumai per Kecamatan, 2017**  
*Wide Area of Dumai Municipality by Subdistricts, 2017*







1.1 GEOGRAFI/*GEOGRAPHY*

**Tabel** 1.1.1 Keadaan Geografis Kota Dumai Tahun 2017  
**Table** *Geographical Conditions of Dumai Municipality, 2017*

Uraian <i>Illustration</i>		Keterangan <i>Description</i>
(1)		(2)
1	Letak <i>Position</i>	: 1°23'00" - 1°24'23" LU : 101°23'37" - 101°28'13" BT
2	Luas Wilayah <i>Area</i>	: 1 727,38 Km <sup>2</sup>
3	Batas Daerah <i>Boundaries</i>	: - Utara/ <i>North</i> : Selat Rupat - Timur/ <i>East</i> : Kab. Bengkalis - Selatan/ <i>South</i> : Kab. Bengkalis - Barat/ <i>West</i> : Kab. Rokan Hilir
4	Suhu Rata-rata <i>Average Temperature</i>	: 28,09 °C
5	Jumlah Sungai <i>Number of Rivers</i>	: 51
6	Jumlah Kecamatan <i>Number of District</i>	: 7
7	Jumlah Kelurahan <i>Number of Village</i>	: 33

Sumber: Sekretariat Daerah Kota Dumai

Source: *Regional Secretariat of Dumai Municipality*

**Tabel 1.1.2 Luas Wilayah Menurut Kecamatan di Kota Dumai, 2017**  
**Table Total Area by Subdistrict in Dumai Municipality, 2017**

	<b>Kecamatan Subdistrict</b>	<b>Luas (km<sup>2</sup>) Total Area (square.km)</b>	<b>Persentase Percentage</b>
	(1)	(2)	(3)
1	Bukit Kapur	200,00	11,58
2	Medang Kampai	373,00	21,59
3	Sungai Sembilan	975,38	56,47
4	Dumai Barat	44,98	2,60
5	Dumai Selatan	73,50	4,26
6	Dumai Timur	47,52	2,75
7	Dumai Kota	13,00	0,75
	<b>Dumai</b>	<b>1 727,38</b>	<b>100,00</b>

Sumber: Sekretariat Daerah Kota Dumai  
 Source: *Regional Secretariat of Dumai Municipality*

**Tabel** 1.1.3 **Tinggi Wilayah di Atas Permukaan Laut (DPL) Menurut Kecamatan di Kota Dumai, 2017**  
**Table** *Altitude of Area from Sea Level by Subdistrict in Dumai Municipality, 2017*

	Kecamatan Subdistrict	Tinggi DPL (meter) Altitude (metres)
	(1)	(2)
1	Bukit Kapur	25 - 50
2	Medang Kampai	0 - 25
3	Sungai Sembilan	0 - 25
4	Dumai Barat	0 - 25
5	Dumai Selatan	0 - 25
6	Dumai Timur	0 - 25
7	Dumai Kota	0 - 25

Sumber: Badan Perencanaan Pembangunan Daerah Kota Dumai

Source: *Regional Development Planning Board of Dumai Municipality*

**Tabel 1.1.4 Sungai - Sungai yang Mengalir Menurut Kecamatan di Kota Dumai, 2017**  
**The Rivers Flow Along Sideby Subdistrict in Dumai Municipality, 2017**

Kecamatan Subdistrict		Nama Sungai Name of River
(1)	(2)	
1	Bukit Kapur	-
2	Medang Kampai	Sungai Puak
		Sungai Kemeli Kecil
		Sungai Pelintung
3	Sungai Sembilan	Sungai Guntung
		Sungai Kemeli
		Sungai Nyirih
		Sungai Siput
		Sungai Bunian
		Sungai Sepit
		Sungai Perpat
		Sungai Parit
		Sungai Sepi
		Sungai Tiram
		Sungai Pauh
		Sungai Bakau Tua
		Sungai Teluk Dalam
		Sungai Teluk Kijuk
		Sungai Tengar Besar
		Sungai Tengar Kecil
		Sungai Tawar Kecil
Sungai Tawar Besar		
Sungai Sempit Kecil		
Sungai Sempit Besar		
Sungai Tembuan		
Sungai Tianjung		
Sungai Santahulu		
Sungai Penempul		
Sungai Geniot		
4	Dumai Barat	Sungai Mesjid
5	Dumai Selatan	Sungai Mesjid
6	Dumai Timur	Sungai Dumai
7	DumaiKota	-

Sumber: Sekretariat Daerah Kota Dumai

Source: Regional Secretariat of Dumai Municipality

## 1.2 IKLIM/CLIMATE

**Tabel**      **1.2.1 Rata-rata Suhu dan Kelembaban Udara Menurut Bulan**  
**Table**      **di Kota Dumai, 2017**  
***Average Temperature and Humidity by Month in***  
***Dumai Municipality, 2017***

Bulan/Month	Suhu Udara Temperature (°C)			Kelembaban Udara Humidity (%)		
	Maks Max	Min Min	Rata-rata Average	Maks Max	Min Min	Rata-rata Average
(1)	(2)	(3)	(4)	(5)	(6)	(7)
Januari/January	32,1	22,9	26,8	98	69	84
Februari/February	32,2	23,7	28,0	94	64	79
Maret/March	33,1	23,1	28,0	99	67	84
April/April	34,1	23,2	27,6	99	62	70
Mei/May	32,8	23,9	27,8	97	70	75
Juni/June	33,8	23,4	28,2	96	60	77
Juli/July	33,6	23,6	28,2	96	57	78
Agustus/August	33,1	22,7	27,3	96	60	81
September/September	33,0	23,3	29,6	98	64	84
Oktober/October	32,8	23,3	27,5	98	64	83
November/November	33,1	23,4	28,9	96	59	74
Desember/December	32,9	23,5	29,2	97	62	81

Sumber: Badan Meteorologi, Klimatologi, dan Geofisika

Source: Meteorology, Climatology, and Geophysics Agency

**Tabel 1.2.2 Arah Angin Terbanyak, Kecepatan Rata-Rata Angin, dan Tekanan Udara Menurut Bulan di Kota Dumai, 2017**  
**Table Wind Direction, Average Wind Velocity, and Atmospheric Pressure by Month in Dumai Municipality, 2017**

Bulan/Month	Angin/Wind		Tekanan Udara Atmospheric Pressure (mb)
	Arah Angin Terbanyak Wind Direction	Kecepatan Angin Wind Velocity (knot)	
(1)	(2)	(3)	(4)
Januari/January	Utara/N	07	1 010,2
Februari/February	Timur Laut/NE	11	1 009,5
Maret/March	Barat Laut/NW	06	1 009,8
April/April	Barat/W	06	1 010,5
Mei/May	Barat/W	07	1 011,2
Juni/June	Tenggara/SE	06	1 011,7
Juli/July	Selatan/S	06	1 010,8
Agustus/August	Selatan/S	07	1 099,5
September/September	Tenggara/SE	06	1 009,7
Oktober/October	Tenggara/SE	06	1 010,0
November/November	Tenggara/SE	05	1 010,5
Desember/December	Barat/W	07	1 010,7

Sumber: Badan Meteorologi, Klimatologi, dan Geofisika

Source: Meteorology, Climatology, and Geophysics Agency

**Tabel**  
**Table**      **1.2.3 Jumlah Curah Hujan dan Hari Hujan Menurut Bulan di Kota Dumai, 2017**  
***Amount of Precipitation and a Number of Rainy Days by Month in Dumai Municipality, 2017***

<b>Bulan/Month</b>	<b>Curah Hujan Precipitation (mm<sup>3</sup>)</b>	<b>Hari Hujan Rainy Days</b>
(1)	(2)	(3)
Januari/January	411,7	20
Februari/February	418,0	21
Maret/March	182,6	12
April/April	181,0	21
Mei/May	145,0	21
Juni/June	95,0	6
Juli/July	106,7	9
Agustus/August	237,5	17
September/September	237,8	20
Oktober/October	179,4	20
November/November	238,3	20
Desember/December	166,0	19

Sumber: Badan Meteorologi, Klimatologi, dan Geofisika

Source: Meteorology, Climatology, and Geophysics Agency





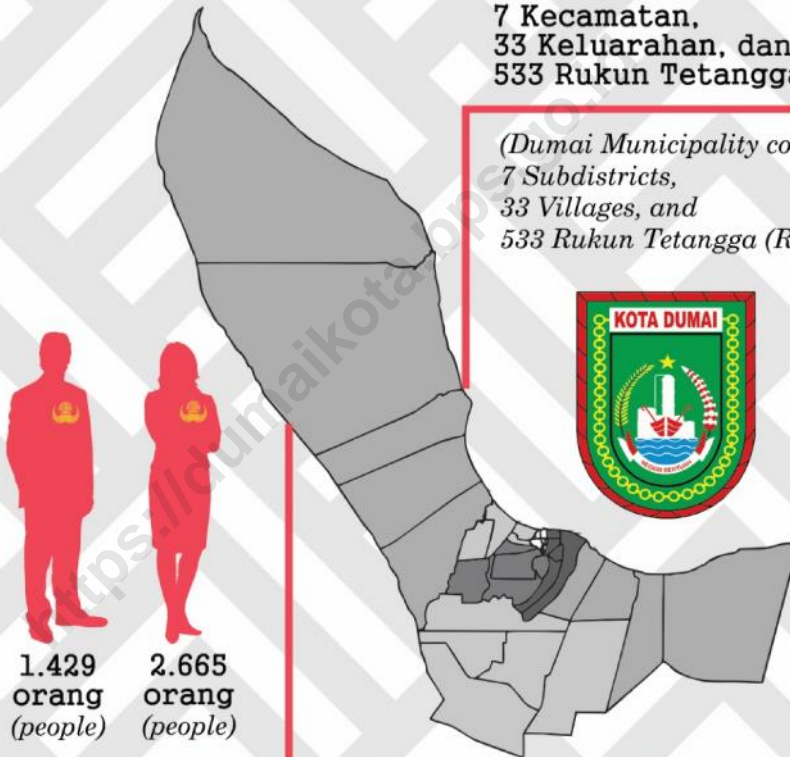
# #2

## Pemerintahan Government

- Infografis Kota Dumai  
*[Dumai Municipality Infographic]*
- Kota Dumai dalam Angka 2018  
*[Dumai Municipality in Figures 2018]*

Pada tahun 2017,  
Kota Dumai terdiri atas  
7 Kecamatan,  
33 Kelurahan, dan  
533 Rukun Tetangga (RT)

*(Dumai Municipality consists of  
7 Subdistricts,  
33 Villages, and  
533 Rukun Tetangga (RT) in 2017)*



Jumlah Pegawai Negeri  
Sipil di Wilayah  
Pemerintahan Kota Dumai  
pada Tahun 2017  
mencapai 4.094 orang

*(Number of Civil Servants under  
Regional Development of Dumai  
Municipality in 2017 were 4,094 people)*





**PENJELASAN TEKNIS**

1. Anggota Dewan Perwakilan Rakyat Daerah (DPRD) dipilih melalui pemilihan umum (pemilu) dan dilantik dalam masa jabatan lima tahun.
2. Berdasarkan Undang-Undang Republik Indonesia No. 5 Tahun 2014 Pegawai Aparatur Sipil Negara yang selanjutnya disebut Pegawai ASN adalah pegawai negeri sipil dan pegawai pemerintah dengan perjanjian kerja yang diangkat oleh pejabat pembina kepegawaian dan disertai tugas dalam suatu jabatan pemerintah atau disertai tugas negara dan digaji berdasarkan peraturan perundang-undangan.
3. Pegawai Negeri Sipil yang selanjutnya disingkat PNS adalah warga negara Indonesia yang memenuhi syarat tertentu dan diangkat sebagai Pegawai ASN secara tetap oleh pejabat Pembina kepegawaian untuk menduduki jabatan pemerintahan.

**TECHNICAL NOTES**

1. *Members of local parliament are chosen through local general election and have a five year term.*
2. *Based on laws of Republic Indonesia Number 5 of 2014, state civil servant employees, hereinafter abbreviated as ASN, are civil servants and government employees with employment agreement that are appointed by staff development officer and assigned as public officer. They are paid in accordance with prevailing laws and regulations.*
3. *Civil Servants is Indonesian citizens who fulfill a certain condition and assigned as state civil servant employees by staff development officer to occupy a certain government officer.*

ULASAN	DESCRIPTION
<p><b>Pemerintahan Daerah</b></p>	<p><b>Regional Administration</b></p>
<p>Pembentukan Pemerintahan Kota Dumai dikukuhkan dengan Undang-undang No. 16 Tahun 1999 tanggal 20 April 1999. Dimana waktu itu wilayah administrasi pemerintahan daerah terdiri dari 3 wilayah kecamatan, 13 kelurahan dan 9 desa, kemudian berdasarkan Perda No. 8 dan 9 tahun 2009 dimekarkan menjadi 7 kecamatan dengan 33 kelurahan.</p>	<p><i>Formation Regional Administration the Dumai Municipality was Strengthened by the law number 16 year 1999 of April 20, 1999. At that time, Dumai Municipality was divided into 3 districts that consisted of 13 kelurahan and 9 villages. Then, based on Perda No. 8 and 9 of 2009, it is expanded into 7 districts with 33 kelurahan.</i></p>
<p>Secara administrasi Kota Dumai dikepalai oleh seorang Walikota dengan seorang Wakil Walikota. Didalam melaksanakan tugasnya, dibantu Sekretariat Daerah, Inspektorat dan 22 Dinas dan Badan serta 8 kantor pelayanan masyarakat, diantaranya Badan Perencanaan dan Pembangunan Daerah (Bappeda) Kota Dumai.</p>	<p><i>Administratively Dumai is led by a Mayor and Vice Mayor. To implement his duties, there are the Regional Secretary, Regional Inspectorate, 22 boards services, 8 public office services, including The Regional Development Planning Board.</i></p>
<p>Sekretaris Daerah membawahi 3 (tiga) asisten dan 11 (sebelas) bagian yaitu :</p>	<p><i>The Regional Secretary assists 3 (three) assistants and 11 (eleven) sections, namely :</i></p>
<p>a. Asisten I (Pemerintahan dan Kesejahteraan Rakyat), yang membawahi:</p>	<p><i>a. Asistant I (Government and Social Welfare), with some subordinates :</i></p>
<ol style="list-style-type: none"> <li>1. Bagian Adm Pemerintahan Umum</li> <li>2. Bagian Adm Kesejahteraan Rakyat</li> <li>3. Bagian Adm Pertanahan</li> <li>4. Bagian Hubungan Masyarakat dan Informasi Komunikasi</li> </ol>	<ol style="list-style-type: none"> <li>1. <i>Government General Administration Section</i></li> <li>2. <i>Social Welfare Administration Section</i></li> <li>3. <i>Land Administration Section</i></li> <li>4. <i>Public Relation and Information Communication Section</i></li> </ol>
<p>b. Asisten II (Perekonomian dan Pembangunan) yang membawahi :</p>	<p><i>b. Asistant II (Economic and Development Assistants) with some subordinates:</i></p>
<ol style="list-style-type: none"> <li>1. Bagian Adm Perekonomian</li> <li>2. Bagian Adm Pembangunan</li> </ol>	

3. Bagian Adm Sumberdaya Alam
- c. Asisten III (Administrasi Umum) yang membawahi :
1. Bagian Hukum dan HAM
  2. Bagian Organisasi
  3. Bagian Keuangan
  4. Bagian Umum

Badan Perencanaan Pembangunan Daerah Kota Dumai disamping bertugas secara teknis, juga mengkoordinir dan mengintegrasikan usaha, penyusunan rencana dan program kerja.

Inspektorat Kota Dumai merupakan unsur pengawas dengan tugas pokok melakukan pengawasan umum atas jalannya roda pemerintahan daerah sesuai dengan rencana dan peraturan yang berlaku.

### **Kepegawaian**

Pegawai Negeri Sipil di lingkungan Pemerintah Kota Dumai pada Tahun 2017 berjumlah 4.094 orang dengan rincian golongan I berjumlah 21 orang (0,51 persen), golongan II berjumlah 980 orang (23,94 persen), golongan III berjumlah 2.357 orang (57,57 persen) dan selebihnya sebanyak 736 orang (17,98 persen) adalah golongan IV. Sedang berdasarkan jenis kelamin terdiri dari 1.429 laki-laki dan 2.665 perempuan.

Pada tahun 2017 jumlah wakil rakyat yang duduk pada lembaga legislatif

1. *Economic Administration Section*
  2. *Development Administration Section*
  3. *Natural Resources Administration Section*
- c. *Asistant III (General Administration) assists with some subordinates:*
1. *Law and Human Rights Section*
  2. *Organitacion Section*
  3. *Financial Section Section*
  4. *General Section*

*The Regional Development Planning Board not only has the task of technically, but also coordinating, integrating compiling the plan and job program.*

*The Regional Inspectorate as a controlling has the main responsibility for controlling the process of the regional administration in according to existing regulations.*

### **Employee Affairs**

*A number of civil servants under Dumai Municipality Government in 2017 were 4,094 people, 1st rank was 21 people (0.51 percent), 2nd rank was 980 people (23.94 percent), 3rd rank was 2,357 people (57.57 percent) and the rest (4th rank) was 736 people (17.98 percent). Based on sex, they consisted of 1,429 males and 2,665 females.*

*In 2017, a number of local lawmakers in Dumai Municipality were 30 members, comprising of 26 males and 4 females.*

## GOVERNMENT

---

sebanyak 30 orang, dengan 26 orang laki-laki dan 4 orang perempuan.

<https://dumaikota.bps.go.id>

## 2.1 WILAYAH ADMINISTRATIF/*ADMINISTRATIVE AREA*

**Tabel**      **2.1.1** Jumlah Desa/Kelurahan Menurut Kecamatan di Kota  
**Table**      **Dumai, 2017**  
*Number of Villages by Subdistrict in Dumai Municipality,*  
*2017*

	<b>Kecamatan</b> <i>Subdistrict</i>	<b>Kelurahan</b> <i>Village</i>
	(1)	(2)
1	Bukit Kapur	5
2	Medang Kampai	4
3	Sungai Sembilan	5
4	Dumai Barat	4
5	Dumai Selatan	5
6	Dumai Timur	5
7	Dumai Kota	5
	<b>Dumai</b>	<b>33</b>

Sumber: Sekretariat Daerah Kota Dumai

Source: *Regional Secretariat of Dumai Municipality*

**Tabel 2.1.2 Nama Kelurahan Menurut Kecamatan dan Jumlah RT (Rukun Tetangga) di setiap Kelurahan di Kota Dumai, 2017**

***Name of Villages by Subdistrict and Number of RT in each Villages in Dumai Municipality, 2017***

	<b>Kecamatan Subdistrict</b>	<b>Kelurahan Village</b>	<b>Jumlah RT Number of RT</b>
	(1)	(2)	(3)
1	Bukit Kapur	Bukit Nenas	13
		Bagan Besar	26
		Kampung Baru	13
		Bukit Kayu Kapur	26
		Gurun Panjang	10
2	Medang Kampai	Pelintung	11
		Guntung	4
		Teluk Makmur	6
		Mundam	5
3	Sungai Sembilan	Bangsai Aceh	10
		Lubuk Gaung	25
		Tanjung Penyembal	18
		Basilam Baru	22
		Batu Teritip	9
4	Dumai Barat	Pangkalan Sesai	16
		Purnama	25
		Simpang Tetap Darul Ihsan	14
		Bagan Keladi	14
5	Dumai Selatan	Mekar Sari	12
		Bukit Timah	15
		Bumi Ayu	16
		Bukit Datuk	29
		Ratu Sima	19
6	Dumai Timur	Tanjung Palas	13
		Jaya Mukti	23
		Teluk Binjai	20
		Buluh Kasap	17
		Bukit Batrem	15
7	Dumai Kota	Rimba Sekampung	24
		Sukajadi	23
		Bintan	18
		Dumai Kota	15
		Laksamana	7
<b>Dumai</b>			<b>533</b>

Sumber: Sekretariat Daerah Pemerintahan Kota Dumai

Source: Regional Secretariat of Dumai Municipality



**Tabel 2.1.3 Nama Pejabat Walikota Dumai, 1999 - 2017**  
**Table Name of Dumai Municipality Mayor, 1999 - 2017**

	<b>Nama Name</b>	<b>Masa Jabatan Periode</b>
	(1)	(2)
1	Drs. H. Zainudin Abdullah	29 April 1999 - 27 April 2000
2	Drs. H. Wan Syamsir Yus	27 April 2000 - 27 April 2005
3	Drs. H. Nasrun Efendi, M.T.	28 April 2005 - 12 Agustus 2005
4	Drs. H. Zulkifli AS.,M.Si.	12 Agustus 2005 - 12 Agustus 2010
5	H. Khairul Anwar	12 Agustus 2010 - 12 Agustus 2017
6	Drs. H. Arlizar Agus, M.M.	12 Agustus 2017 - 17 Februari 2017
7	Drs. H. Zulkifli AS.,M.Si.	12 Februari 2017 - 12 Februari 2021

Sumber: Sekretariat Daerah Pemerintahan Kota Dumai

Source: *Regional Secretariat of Dumai Municipality*

2.2 DEWAN PERWAKILAN RAKYAT/*THE REGIONAL HOUSE OF REPRESENTATIVE*

**Tabel**            **2.2.1** Jumlah Anggota Dewan Perwakilan Rakyat Daerah  
**Table**            Menurut Fraksi dan Jenis Kelamin di Kota Dumai, 2017  
*The Number of Members of The Regional House of  
Representatives by Faction and Sex in Dumai  
Municipality, 2017*

	Partai Politik <i>Political Party</i>	Jenis Kelamin/Sex		Jumlah <i>Total</i>
		Laki-Laki <i>Male</i>	Perempuan <i>Female</i>	
	(1)	(2)	(3)	(4)
1.	Fraksi Demokrasi Indonesia Perjuangan (F.DIP)	5	0	5
2.	Fraksi Gerakan Indonesia Raya	3	1	4
3.	Fraksi Amanat Nasional	4	0	4
4.	Fraksi Golongan Karya	2	1	3
5.	Fraksi Nasional Demokrat	3	0	3
6.	Fraksi Keadilan Sejahtera	3	0	3
7.	Fraksi Demokrat Bintang Pembangunan	4	1	5
8.	Fraksi Bintang Nurani Keadilan	2	1	3
	<b>Jumlah / Total</b>			
	<b>2017</b>	<b>26</b>	<b>4</b>	<b>30</b>
	<b>2016</b>	<b>26</b>	<b>4</b>	<b>30</b>
	<b>2015</b>	<b>24</b>	<b>4</b>	<b>28</b>
	<b>2014</b>	<b>25</b>	<b>5</b>	<b>30</b>
	<b>2013</b>	<b>28</b>	<b>2</b>	<b>30</b>

Sumber: Sekretariat DPRD Kota Dumai

Source: Secretariat of Dumai Municipality Parliament

**Tabel 2.2.2 Jumlah Anggota Dewan Perwakilan Rakyat Daerah Menurut Partai Politik dan Jenis Kelamin di Kota Dumai, 2017**  
**Number of Members of The Regional House of Representatives by Political Party and Sex in Dumai Municipality, 2017**

	Partai Politik <i>Political Party</i>	Jenis Kelamin/Sex		Jumlah <i>Total</i>
		Laki-Laki <i>Male</i>	Perempuan <i>Female</i>	
	(1)	(2)	(3)	(4)
1.	PDI Perjuangan	5	0	5
2.	Partai Gerindra	3	1	4
3.	PAN	4	0	4
4.	Partai NasDem	3	0	3
5.	Partai Golkar	2	1	3
6.	Partai Keadilan Sejahtera	3	0	3
7.	Partai Persatuan Pembangunan	2	0	2
8.	Partai Demokrat	1	1	2
9.	Partai Kebangkitan Bangsa	1	0	1
10.	Partai Hanura	0	1	1
11.	Partai Bulan Bintang	1	0	1
12.	Partai Keadilan dan Persatuan Indonesia	1	0	1
	<b>Jumlah / Total 2017</b>	<b>26</b>	<b>4</b>	<b>30</b>
	<b>2016</b>	<b>26</b>	<b>4</b>	<b>30</b>
	<b>2015</b>	<b>24</b>	<b>4</b>	<b>28</b>
	<b>2014</b>	<b>25</b>	<b>5</b>	<b>30</b>
	<b>2013</b>	<b>28</b>	<b>2</b>	<b>30</b>

Sumber: Sekretariat DPRD Kota Dumai

Source: Secretariat of Dumai Municipality Parliament

**Tabel 2.2.3 Banyaknya Anggota DPRD Kota Dumai Menurut Komisi dan Jenis Kelamin, 2017**  
***A Number of Legislative Assemblies in Dumai Municipality by Commission and Sex, 2017***

	Komisi Commission	Jenis Kelamin/Sex		Jumlah Total
		Laki-Laki Male	Perempuan Female	
	(1)	(2)	(3)	(4)
1.	Komisi I (Bidang Hukum dan Pemerintahan)	8	1	9
2.	Komisi II (Bidang Perekonomian dan Keuangan)	8	2	10
3.	Komisi III (Bidang Pembangunan dan Sumber Daya Manusia)	10	1	11
	<b>Jumlah / Total</b>			
	<b>2017</b>	<b>26</b>	<b>4</b>	<b>30</b>
	<b>2016</b>	<b>26</b>	<b>4</b>	<b>30</b>
	<b>2015</b>	<b>24</b>	<b>4</b>	<b>28</b>
	<b>2014</b>	<b>25</b>	<b>5</b>	<b>30</b>
	<b>2013</b>	<b>28</b>	<b>2</b>	<b>30</b>

Sumber: Sekretariat DPRD Kota Dumai

Source: Secretariate of Dumai Municipality Parliament

2.3 PEGAWAI NEGERI SIPIL/*CIVIL SERVANTS*

**Tabel 2.3.1 Jumlah Pegawai Negeri Sipil Menurut Pendidikan Tertinggi yang Ditamatkan dan Jenis Kelamin di Kota Dumai, 2017**  
***A Number of Civil Servants by Education and Sex in Dumai Municipality, 2017***

Pendidikan Terakhir <i>Attainment Education</i>	Jenis Kelamin <i>Sex</i>		Jumlah <i>Total</i>
	Laki-laki <i>Male</i>	Perempuan <i>Female</i>	
(1)	(2)	(3)	(4)
1 Sampai dengan SD	14	3	17
2 SLTP/Sederajat	21	5	26
3 SMA/Sederajat	447	565	1 012
4 Diploma I, II	67	234	301
5 Diploma III/Sarjana Muda	114	475	589
6 Tingkat Sarjana/Magister/ Doktor/Ph.d	766	1 383	2 149
<b>Jumlah / Total</b>			
	<b>2017</b>	<b>1 429</b>	<b>2 665</b>
	<b>2016</b>	<b>1 692</b>	<b>4 661</b>
	<b>2015</b>	<b>1 700</b>	<b>4 746</b>

Sumber: Badan Kepegawaian dan Diklat Kota Dumai  
 Source: *Official and Training Board of Dumai Municipality*

**Tabel**            **2.3.2** **Jumlah Pegawai Negeri Sipil Menurut Golongan**  
**Table**            **Kepangkatan dan Jenis Kelamin di Kota Dumai, 2017**  
**A Number of Civil Servants by Rank and Sex in Dumai**  
**Municipality, 2017**

Golongan Kepangkatan <i>Rank</i>	Jenis Kelamin <i>Sex</i>		Jumlah <i>Total</i>
	Laki-laki <i>Male</i>	Perempuan <i>Female</i>	
(1)	(2)	(3)	(4)
1 Golongan I	20	1	21
2 Golongan II	431	549	980
3 Golongan III	747	1 610	2 357
4 Golongan IV	231	505	736
<b>Jumlah / Total</b>	<b>2017</b>	<b>1 429</b>	<b>2 665</b>
	<b>2016</b>	<b>1 692</b>	<b>4 661</b>
	<b>2015</b>	<b>1 700</b>	<b>3 046</b>

Sumber: Badan Kepegawaian dan Diklat Kota Dumai

Source: Official and Training Board of Dumai Municipality

**Tabel 2.3.3 Jumlah Pegawai Negeri Sipil Menurut Dinas/Instansi Pemerintah dan Golongan di Kota Dumai, 2017**  
**Number of Civil Servants by Institution/Office and Rank in Dumai Municipality, 2017**

	Dinas/Instansi Pemerintahan <i>Institution/Office</i>	Golongan / Rank				Jumlah <i>Total</i>
		IV	III	II	I	
	(1)	(2)	(3)	(4)	(5)	(6)
1	SEKRETARIAT DAERAH	19	77	47	-	143
2	SEKRETARIAT DPRD	6	16	22	-	44
3	SEKRETARIAT KOMISI PEMILIHAN UMUM	-	5	5	-	10
4	BADAN PENGELOLA KEUANGAN DAN ASET DAERAH	3	27	20	-	50
5	INSPEKTORAT KOTA DUMAI	18	19	8	-	45
6	BADAN KEPEGAWAIAN, PENDIDIKAN DAN PELATIHAN	4	13	8	-	25
7	BADAN PERENCANAAN PEMBANGUNAN DAERAH	5	21	6	-	32
8	DINAS PENGENDALIAN PENDUDUK DAN KELUARGA BERENCANA	6	23	2	-	31
9	DINAS PENANAMAN MODAL DAN PELAYANAN TERPADU SATU PINTU	6	31	11	-	48
10	BADAN PENANGGULANGAN BENCANA DAERAH	1	13	25	-	39
11	BADAN NARKOTIKA NASIONAL KOTA DUMAI	1	4	2	-	7
12	DINAS KESEHATAN (TERMASUK PUSKESMAS)	18	306	125	-	449
13	DINAS PENDIDIKAN DAN KEBUDAYAAN (TERMASUK SD DAN SMP)	550	883	330	6	1769
14	DINAS PEMBERDAYAAN PEREMPUAN DAN PERLINDUNGAN ANAK	2	24	1	-	27
15	BADAN PENDAPATAN DAERAH	6	39	40	2	87
16	DINAS PEKERJAAN UMUM DAN PENATAAN RUANG	6	61	26	-	93
17	DINAS SOSIAL	2	10	4	-	16
18	DINAS PERHUBUNGAN	4	47	48	2	101
19	DINAS KEPEMUDAAN,OLAH RAGA DAN PARIWISATA	5	20	9	-	34
20	DINAS KEPENDUDUKAN DAN PENCATATAN SIPIL	3	19	8	-	30
21	DINAS PERINDUSTRIAN,KOPERASI,USAHA KECIL DAN MENENGAH	6	20	9	1	36
22	DINAS PERDAGANGAN	6	24	15	-	45
23	DINAS KETAHANAN PANGAN DAN PERTANIAN	7	59	3	-	69
24	DINAS PERIKANAN	6	19	6	-	31
25	DINAS PERUMAHAN RAKYAT DAN KAWASAN PEMUKIMAN	4	14	7	-	25

Sumber: Badan Kepegawaian dan Diklat Kota Dumai

Source: Official and Training Board of Dumai Municipality

**Tabel Lanjutan Tabel 2.3.3**  
**Table Continued Table 2.3.3**

	Dinas/Instansi Pemerintahan <i>Institution/Office</i>	Golongan / Rank				Jumlah <i>Total</i>
		IV	III	II	I	
	(1)	(2)	(3)	(4)	(5)	(6)
26	DINAS TENAGA KERJA DAN TRANSMIGRASI	4	17	7	-	28
27	RSUD KOTA DUMAI	16	235	45	-	296
28	DINAS PERPUSTAKAAN DAN KEARSIPAN	3	13	11	-	27
29	SATUAN POLISI PAMONG PRAJA	4	19	26	5	54
30	KANTOR KESATUAN BANGSA, POLITIK DAN PERLINDUNGAN MASYARAKAT KOTA DUMAI	2	4	4	-	10
31	DINAS LINGKUNGAN HIDUP	4	26	7	3	40
32	KECAMATAN BUKIT KAPUR (TERMASUK KELURAHAN)	1	39	17	1	58
33	KECAMATAN DUMAI BARAT (TERMASUK KELURAHAN)	-	33	10	-	43
34	KECAMATAN DUMAI KOTA (TERMASUK KELURAHAN)	3	40	13	1	57
35	KECAMATAN DUMAI SELATAN (TERMASUK KELURAHAN)	1	38	13	-	52
36	KECAMATAN DUMAI TIMUR (TERMASUK KELURAHAN)	2	32	12	-	46
37	KECAMATAN MEDANG KAMPAL (TERMASUK KELURAHAN)	1	31	14	-	46
38	KECAMATAN SUNGAI SEMBILAN (TERMASUK KELURAHAN)	1	36	14	-	51
	<b>Jumlah / Total 2017</b>	<b>736</b>	<b>2 357</b>	<b>980</b>	<b>21</b>	<b>4 094*</b>
	<b>2016</b>	<b>906</b>	<b>2 501</b>	<b>1 228</b>	<b>26</b>	<b>4 661</b>
	<b>2015</b>	<b>912</b>	<b>2 453</b>	<b>1 351</b>	<b>30</b>	<b>4 746</b>
	<b>2014</b>	<b>930</b>	<b>2 274</b>	<b>1 346</b>	<b>35</b>	<b>4 585</b>
	<b>2013</b>	<b>837</b>	<b>2 107</b>	<b>1 649</b>	<b>39</b>	<b>4 632</b>

Sumber: Badan Kepegawaian dan Diklat Kota Dumai

Source: *Official and Training Board of Dumai Municipality*

\* Pengurangan jumlah PNS yang signifikan dikarenakan adanya pegawai pensiun dan perubahan status tenaga pendidik SMA/SMK dari pegawai Pemerintahan Kota Dumai menjadi pegawai Pemerintahan Provinsi Riau / Significant decrease in number of Civil Servants is caused by pensioning officials and status change of Senior High School's/Vocational High School 's teachers from Dumai Municipality Government Officials to Riau Province Government Officials



**Tabel 2.3.4 Jumlah Pegawai Negeri Sipil Menurut Unit Kerja dan Pendidikan Terakhir di Kota Dumai, 2017**  
***A Number of Civil Servants by Institution/Office and Education in Dumai Municipality, 2017***

	Dinas/Instansi Pemerintahan <i>Institution/Office</i>	Pendidikan / Education					Jumlah Total
		SD	SLTP	SLTA	Diploma (DI, DII, DIII, DIV)	Sarjana (S1, S2, S3)	
	(1)	(2)	(3)	(4)	(5)	(6)	(7)
1	SEKRETARIAT DAERAH	-	-	42	18	83	143
2	SEKRETARIAT DPRD	-	-	22	3	19	44
3	SEKRETARIAT KOMISI PEMILIHAN UMUM	-	-	6	2	2	10
4	BADAN PENGELOLA KEUANGAN DAN ASET DAERAH	-	-	16	8	26	50
5	INSPEKTORAT KOTA DUMAI	-	-	3	3	33	45
6	BADAN KEPEGAWAIAN, PENDIDIKAN DAN PELATIHAN	-	-	6	3	16	25
7	BADAN PERENCANAAN PEMBANGUNAN DAERAH	-	-	5	2	25	32
8	DINAS PENGENDALIAN PENDUDUK DAN KELUARGA BERENCANA	-	-	1	10	20	31
9	DINAS PENANAMAN MODAL DAN PELAYANAN TERPADU SATU PINTU	-	-	10	9	29	48
10	BADAN PENANGGULANGAN BENCANA DAERAH	-	-	25	1	13	39
11	BADAN NARKOTIKA NASIONAL KOTA DUMAI	-	-	1	4	2	7
12	DINAS KESEHATAN (TERMASUK PUSKESMAS)	-	-	57	268	124	449
13	DINAS PENDIDIKAN DAN KEBUDAYAAN (TERMASUK SI DAN SMP)	8	11	433	327	990	1 769
14	DINAS PEMBERDAYAAN PEREMPUAN DAN PERLINDUNGAN ANAK	-	-	3	3	21	27
15	BADAN PENDAPATAN DAERAH	-	2	42	9	34	87
16	DINAS PEKERJAAN UMUM DAN PENATAAN RUANG	-	-	23	7	63	93
17	DINAS SOSIAL	-	-	6	2	8	16
18	DINAS PERHUBUNGAN	1	1	53	11	35	101
19	DINAS KEPEMUDAAN,OLAH RAGA DAN PARIWISATA	-	-	7	10	17	34
20	DINAS KEPENDUDUKAN DAN PENCATATAN SIPIL	-	-	7	4	19	30
21	DINAS PERINDUSTRIAN,KOPERASI,USAHA KECIL DAN MENENGAH	1	-	11	4	20	36

Sumber: Badan Kepegawaian dan Diklat Kota Dumai

Source: *Official and Training Board of Dumai Municipality*

**Tabel Lanjutan Tabel 2.3.4**  
**Table Continued Table 2.3.4**

	Dinas/Instansi Pemerintahan <i>Institution/Office</i>	Pendidikan / Education				Sarjana (S1, S2, S3)	Jumlah Total
		SD	SLTP	SLTA	Diploma (DI, DII, DIII, DIV)		
	(1)	(2)	(3)	(4)	(5)	(6)	(7)
22	DINAS PERDAGANGAN	1	-	12	8	24	45
23	DINAS KETAHANAN PANGAN DAN PERTANIAN	-	-	7	5	57	69
24	DINAS PERIKANAN	-	-	8	2	21	31
25	DINAS PERUMAHAN RAKYAT DAN KAWASAN PEMUKIMAN	-	-	8	1	16	25
26	DINAS TENAGA KERJA DAN TRANSMIGRASI	-	-	6	2	20	28
27	RSUD KOTA DUMAI	-	1	30	158	107	296
28	DINAS PERPUSTAKAAN DAN KEARSIPAN	-	1	4	10	12	27
29	SATUAN POLISI PAMONG PRAJA	1	3	28	2	20	54
30	KANTOR KESATUAN BANGSA, POLITIK DAN PERLINDUNGAN MASYARAKAT KOTA DUMAI	-	-	3	2	5	10
31	DINAS LINGKUNGAN HIDUP	3	-	8	5	24	40
32	KECAMATAN BUKIT KAPUR (TERMASUK KELURAHAN)	-	2	24	6	26	58
33	KECAMATAN DUMAI BARAT (TERMASUK KELURAHAN)	-	-	14	3	26	43
34	KECAMATAN DUMAI KOTA (TERMASUK KELURAHAN)	-	1	17	6	33	57
35	KECAMATAN DUMAI SELATAN (TERMASUK KELURAHAN)	1	1	13	7	30	52
36	KECAMATAN DUMAI TIMUR (TERMASUK KELURAHAN)	1	2	14	3	26	46
37	KECAMATAN MEDANG KAMPAI (TERMASUK KELURAHAN)	-	-	17	4	25	46
38	KECAMATAN SUNGAI SEMBILAN (TERMASUK KELURAHAN)	-	1	17	5	28	51
	<b>Jumlah / Total</b>	<b>2017</b>	<b>17</b>	<b>26</b>	<b>1 012</b>	<b>940</b>	<b>2 099</b>
		<b>2016</b>	<b>23</b>	<b>35</b>	<b>847</b>	<b>940</b>	<b>2 816</b>

Sumber: Badan Kepegawaian dan Diklat Kota Dumai

Source: Official and Training Board of Dumai Municipality

# #3

## Kependudukan dan Ketenagakerjaan

### Population and Employment

- Infografis Kota Dumai [Dumai Municipality Infographic]
- Kota Dumai dalam Angka 2018 [Dumai Municipality in Figures 2018]



Jumlah Penduduk Kota Dumai pada Tahun 2017 mencapai 297.638 jiwa, meningkat 1,96% dari Tahun 2016

*(Population of Dumai Municipality in 2017 reached 297,638 people, increased 1.96% from 2016)*



**Kecamatan dengan Penduduk Terbanyak Tahun 2017 di Kota Dumai adalah Kecamatan Dumai Timur**

*(Subdistrict with the most crowded population in Dumai Municipality, 2017 was Dumai Timur Subdistrict)*

Tahun 2017 di Kota Dumai, BPS mencatat dari 135.684 orang Angkatan Kerja (penduduk 15 tahun ke atas), 123.550 orang adalah Pekerja dan 12.134 orang adalah Penganggur  
*(In Dumai Municipality, BPS recorded from 135,684 economically active people (population aged 15 years and over), 123,550 people were workers and 12,134 people were unemployed (2017))*

**Kecamatan dengan Penduduk Terendah Tahun 2017 di Kota Dumai adalah Kecamatan Medang Kampai**

*(Subdistrict with the fewest population in Dumai Municipality, 2017 was Medang Kampai Subdistrict)*





**PENJELASAN TEKNIS**

**TECHNICAL NOTES**

1. Sumber utama data kependudukan adalah sensus penduduk yang dilaksanakan setiap sepuluh tahun sekali. Sensus penduduk telah dilaksanakan sebanyak enam kali sejak Indonesia merdeka, yaitu tahun 1961, 1971, 1980, 1990, 2000, dan 2010. Di dalam sensus penduduk, pencacahan dilakukan terhadap seluruh penduduk yang berdomisili di wilayah teritorial Indonesia termasuk warga negara asing kecuali anggota korps diplomatik negara sahabat beserta keluarganya. Metode pengumpulan data dalam sensus dilakukan dengan wawancara antara petugas sensus dengan responden. Pencatatan penduduk menggunakan konsep *usual residence*, yaitu konsep di mana penduduk biasa bertempat tinggal. Bagi penduduk yang bertempat tinggal tetap dicacah di mana mereka biasa tinggal, sedangkan untuk penduduk yang tidak bertempat tinggal tetap dicacah di tempat di mana mereka ditemukan petugas sensus pada malam 'Hari Sensus'. Termasuk penduduk yang tidak bertempat tinggal tetap adalah tuna wisma, awak kapal berbendera Indonesia, penghuni perahu/rumah apung, masyarakat terpencil/terasing,

1. *The main source of demographic data is population census, which is conducted every ten years. Population Census has been conducted six times since Indonesia's independence namely 1961, 1971, 1980, 1990, 2000, and 2010. The population census enumerates all residents who domicile in the entire territory of Indonesia including foreign citizens except the diplomatic corps members and their families. The method of data collection in a population census involves interviewing respondents. Enumeration of the population uses the concept of "usual residence", which is the concept of "places where people usually live". De jure was applied to the permanent residents, while de facto was applied to non-permanent residents. The permanent residents were enumerated in place where they normally live, the non-permanent residents were enumerated where they were found by the enumerators, on the night of 'Census Date'. The non permanent residents include homeless people, crewman of Indonesian vessel, boat people, remote area community, and internally displaced persons. Those*

dan pengungsi. Bagi mereka yang mempunyai tempat tinggal tetap dan sedang bepergian ke luar wilayah lebih dari enam bulan, tidak dicacah di tempat tinggalnya, tetapi dicacah di tempat tujuannya.

Untuk tahun yang tidak dilaksanakan sensus penduduk, data kependudukan diperoleh dari hasil proyeksi penduduk. Proyeksi penduduk merupakan suatu perhitungan ilmiah yang didasarkan pada asumsi dari komponen-komponen perubahan penduduk, yaitu kelahiran, kematian, dan migrasi. Proyeksi penduduk Indonesia 2010–2035 menggunakan data dasar penduduk hasil SP2010.

2. **Penduduk Indonesia** adalah semua orang yang berdomicili di wilayah teritorial Indonesia selama 6 bulan atau lebih dan atau mereka yang berdomicili kurang dari 6 bulan tetapi bertujuan menetap.
3. **Laju pertumbuhan penduduk** adalah angka yang menunjukkan persentase pertambahan penduduk dalam jangka waktu tertentu.
4. **Kepadatan penduduk** adalah rasio banyaknya penduduk per kilometer persegi.
5. **Rasio jenis kelamin** adalah perbandingan antara penduduk laki-laki dan penduduk perempuan pada suatu wilayah dan waktu tertentu.

*who had permanent residence and had been travelling away from their home for six months or more were not enumerated in their permanent place, but in the place where they were during the census.*

*For the periods where the population census is not conducted, population projection is done to estimate population during those years. The population projection is an estimate based on the demographic components, such as birth, death, and migration. Indonesia's 2010–2035 population projection used the 2010 Population Census as the base population.*

2. **The population of Indonesia** are all residents of the entire territory of Indonesia who have stayed for six months or longer, and those who intended to stay more than six months even though their length of stay is less than six months.
3. **The growth rate of population** is the number that shows percentage of population growth within a specified period.
4. **Population density** is ratio of population per square kilometer.
5. **Sex ratio** is the ratio of males population to females population in a given area and time, usually expressed

- Biasanya dinyatakan dengan banyaknya penduduk laki-laki untuk 100 penduduk perempuan.
6. **Distribusi penduduk** adalah pola persebaran penduduk di suatu wilayah, baik berdasarkan batas-batas geografis maupun berdasarkan batas-batas administrasi pemerintahan.
  7. **Komposisi penduduk** adalah pola persebaran penduduk menurut karakteristiknya, contoh: penduduk menurut kelompok umur, penduduk menurut jenis kelamin.
  8. **Rumah tangga** adalah seseorang atau sekelompok orang yang mendiami sebagian atau seluruh bangunan fisik/sensus dan biasanya tinggal bersama serta pengelolaan makan dari satu dapur. Yang dimaksud makan dari satu dapur adalah jika pengurusan kebutuhan sehari-harinya dikelola bersama-sama menjadi satu.
  9. **Anggota rumah tangga** adalah semua orang yang biasanya bertempat tinggal di suatu rumah tangga, baik yang berada di rumah pada waktu pencacahan maupun yang sementara tidak ada.
  10. **Rata-rata anggota rumah tangga** adalah angka yang menunjukkan rata-rata jumlah anggota rumah tangga per rumah tangga.
  11. **Penduduk usia kerja** adalah penduduk yang berumur 15 tahun ke atas.
- as the number of males for every 100 females.*
6. **Population distribution** is the pattern of population distribution in an area, either by geographic boundaries or by government administrative boundaries.
  7. **Population composition** is the pattern of population distribution by its characteristics, example: population by age group, population by sex.
  8. **Household** is an individual or group of people living in a physical/census building unit or part of it and usually commit on a common provision for food and other essentials of living. Common provision for food means one organising daily needs for all of household members.
  9. **Household member** are those who usually lives in a household regardless of their location at the time of enumeration.
  10. **Average household size** is the average number of household members per household.
  11. **Working age population** is persons of 15 years and over.

12. **Angkatan kerja** adalah penduduk usia kerja (15 tahun ke atas) yang bekerja, punya pekerjaan namun sementara tidak bekerja, dan pengangguran.
13. **Bekerja** adalah kegiatan ekonomi yang dilakukan oleh seseorang dengan maksud memperoleh atau membantu memperoleh pendapatan atau keuntungan dan lamanya bekerja paling sedikit 1 jam secara terus menerus dalam seminggu yang lalu (termasuk pekerja keluarga tanpa upah yang membantu dalam suatu usaha/kegiatan ekonomi).
14. **Jumlah jam kerja seluruhnya** adalah jumlah jam kerja yang digunakan untuk bekerja (tidak termasuk jam istirahat kerja resmi dan jam kerja yang digunakan untuk hal-hal di luar pekerjaan).
15. **Lapangan usaha** adalah bidang kegiatan dari pekerjaan/tempat bekerja di mana seseorang bekerja. Klasifikasi lapangan usaha mengikuti Klasifikasi Baku Lapangan Usaha Indonesia (KBLI) dalam 1 digit.
16. **Status pekerjaan** adalah kedudukan seseorang dalam unit usaha/kegiatan dalam melakukan pekerjaan.
17. **Berusaha sendiri tanpa dibantu orang lain** adalah bekerja atau berusaha dengan menanggung risiko secara ekonomis, serta tidak menggunakan pekerja dibayar maupun pekerja tak
12. **Labor force or economically active** are persons of 15 years and over, who in the previous week were working, temporarily absent from work but having jobs, and unemployment.
13. **Working** is economic activity conducted by a person and intended to earn income by doing work or helping to do work at least one hour continuously during the reference week (including unpaid family worker/s for any economic activity).
14. **Total working hours** is the total hours spent by an employee to perform all jobs (excluding the time used for other activities which are not classified as work).
15. **Industry** is field of a person's activity or establishment. The classification of industries follows the Indonesia Standard Industrial Classification (KBLI) in one digit.
16. **Employment status** is the status of a person at his place of work or establishment where he was employed.
17. **Own-account worker** is a person who works at his own risk and without assisted by paid worker or unpaid worker, include a job that need technology or particular skill.



dibayar, termasuk yang sifat pekerjaannya memerlukan teknologi atau keahlian khusus.

18. **Berusaha dibantu buruh tidak tetap/buruh tidak dibayar** adalah bekerja atau berusaha atas risiko sendiri, dan menggunakan buruh/pekerja tak dibayar dan atau buruh/pekerja tidak tetap.
19. **Berusaha dibantu buruh tetap/buruh dibayar** adalah berusaha atas risiko sendiri dan mempekerjakan paling sedikit satu orang buruh/pekerja tetap yang dibayar.
20. **Buruh/karyawan/pegawai** adalah seseorang yang bekerja pada orang lain atau instansi/kantor/perusahaan secara tetap dengan menerima upah/gaji baik berupa uang maupun barang. Buruh yang tidak mempunyai majikan tetap, tidak digolongkan sebagai buruh/karyawan, tetapi sebagai pekerja bebas. Seseorang dianggap memiliki majikan tetap jika memiliki 1 (satu) majikan (orang/rumah tangga) yang sama dalam sebulan terakhir, khusus pada sektor bangunan batasannya tiga bulan. Apabila majikannya instansi/lembaga, boleh lebih dari satu.
21. **Pekerja bebas** adalah seseorang yang bekerja pada orang lain/majikan/institusi yang tidak tetap
18. **Employer assisted by temporary workers/unpaid worker** is a person who works at his own risk and assisted by temporary worker/unpaid worker.
19. **Employer assisted by permanent workers/paid workers** is a person who does his business at his own risk at least one assisted by paid permanent worker.
20. **Employee** is a person who work permanently for other people or institution/office/company and gains some money/cash or goods as wage/salary. Labor who have no permanent employer is not categorized as a laborer/worker/employee but casual worker. A laborer in general is considered to have a permanent employer if he has the same employer during the past month, particularly for building construction sector is 3 months. If the employer is an institution, more than 1 (one) employer is allowed.
21. **Casual employee** is a person who does not work permanently for other people/employer/institution (more

(lebih dari 1 majikan dalam sebulan terakhir) di usaha pertanian baik berupa usaha rumah tangga maupun bukan usaha rumah tangga, ataupun di nonpertanian atas dasar balas jasa dengan menerima upah atau imbalan baik berupa uang maupun barang, dan baik dengan sistem pembayaran harian maupun borongan

22. **Pekerja tak dibayar** adalah seseorang yang bekerja membantu usaha untuk memperoleh penghasilan/keuntungan yang dilakukan oleh salah seorang anggota rumah tangga atau bukan anggota rumah tangga tanpa mendapat upah/gaji baik berupa uang maupun barang.

*than 1 employer during the last 1 month) in agricultural sector, either home industry or not home industry, or in non-agricultural sector based on remuneration paid with money or goods, and based on daily or contract payment system.*

22. **Unpaid worker** is a person who intended to work without pay either with money or good, in an establishment run by other members of the family, relative or neighbour.

ULASAN	DESCRIPTION
<p><b>Kependudukan</b></p>	<p><b>Population</b></p>
<p>Jumlah penduduk Kota Dumai menurut hasil sensus penduduk tahun 2010 (SP 2010) sebanyak 255.096 jiwa dan luas wilayah seluas 1,727.38 km<sup>2</sup> sehingga kepadatan penduduk di Kota Dumai tahun 2010 adalah 148 jiwa per km<sup>2</sup>.</p>	<p><i>Based on the 2010 Population Census (SP 2010), the number of residents in Dumai Municipality was 255,096 inhabitants and the total area was 1,727.38 sq-km, so its populational density was about 148 inhabitants per sq-km.</i></p>
<p>Dengan laju pertumbuhan penduduk dari tahun 2010 sampai 2017 sebesar 2,23 persen, jumlah penduduk Kota Dumai pada tahun 2017 sebanyak 297.638 jiwa. Jumlah penduduk laki-laki sebanyak 152.731 jiwa dan penduduk perempuan sebanyak 144.907 jiwa, dengan kepadatan penduduk sebanyak 172 jiwa per km<sup>2</sup>.</p>	<p><i>With populational growth from 2010 to 2017 that achieved 2.23 percent, there was a slight increase to 297.638 inhabitants in 2017, whereas males were about 152,731 inhabitants and females were about 144,907 inhabitants. At the same year, populational density of Dumai Municipality was about 172 inhabitants per sq-km.</i></p>
<p>Kecamatan dengan penduduk terbanyak tahun 2017 adalah Dumai Timur dengan jumlah penduduk 64.127 jiwa (21,55 persen), sedangkan kecamatan dengan penduduk terendah adalah Medang Kampai dengan jumlah penduduk 11.923 jiwa (4,01 persen).</p>	<p><i>In 2017, the most crowded population was in Dumai Timur Subdistrict with 64,127 persons (21.55 percent), while the fewest was in Medang Kampai Subdistrict by 11,923 persons (4.01 percent).</i></p>
<p>Berdasarkan kelompok umur, penduduk Kota Dumai paling banyak berada pada kelompok umur 0-4 tahun dan paling sedikit pada kelompok umur 60-64 tahun, dengan jumlah masing-masing sebesar 33.996 jiwa dan 7.218 jiwa.</p>	<p><i>Based on aged group, the greatest group in population was from 0 to 4 years and the smallest one was from 60 to 64 years, they were 33,996 and 7,218 inhabitants respectively.</i></p>

**Ketenagakerjaan**

Jumlah Pencari Kerja Terdaftar di Kota Dumai pada Dinas Tenaga Kerja dan Transmigrasi Kota Dumai pada tahun 2017 sebesar 5.646 orang dan terjadi kenaikan sebesar 9,27 persen jika dibandingkan dengan tahun sebelumnya.

Jika dibandingkan, pencari kerja perempuan lebih sedikit dibandingkan laki-laki, yang mana pada tahun 2017 terdaftar 3.650 laki-laki dan 1.996 perempuan. Proporsi terbesar pencari kerja yang mendaftar pada Dinas Tenaga Kerja dan Transmigrasi di tahun 2017 adalah yang berpendidikan terakhir SMA yaitu sebesar 76,50 persen (4.319 orang).

Dari jumlah tersebut tercatat sebanyak 1.285 orang (22,76 persen) berusia antara 15-19 tahun, 3.683 orang (65,23 persen) berusia antara 20-29 tahun dan sisanya 678 orang (12,01 persen) berusia 30 tahun keatas.

**Employment**

*The number of Job Seekers Registered in Man Power and Transmigration Service of Dumai Municipality in 2017 was 5,646 job seekers and there was a slight increase of 9.27 percent if it was compared with the previous year.*

*The number of female job seekers was fewer than those of men were, whereas in 2017, there were 3,650 registered men and 1,996 registered women. The largest proportion of job seekers in terms of last education who was registered in the Man Power and Transmigration Service of Dumai Municipality was senior high school by 76.50 percent (4,319 persons) in 2017.*

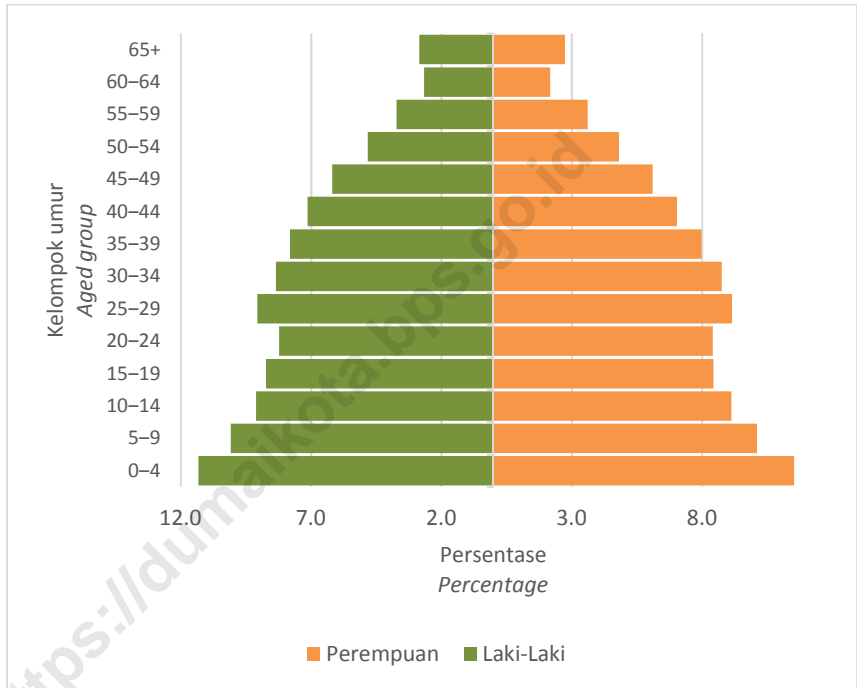
*Referencing on previous statement, there were 1,285 persons (22.76 percent) in 15-19 years old, 3,683 persons (65.23 percent) in 20-29 years old and the rest were 678 persons (12.01 percent) above 30 years old.*

**Gambar 2**

*Figure 2*

**Piramida Penduduk Kota Dumai, 2017**

*The Population Pyramid of Dumai Municipality, 2017*





3.1 KEPENDUDUKAN/*POPULATION*

**Tabel 3.1.1 Jumlah Penduduk dan Laju Pertumbuhan Penduduk Menurut Kecamatan di Kota Dumai, 2010, 2016, dan 2017**  
**Table Population and Population Growth Rate by Subdistrict in Dumai City, 2010, 2016, and 2017**

Kecamatan Subdistrict	Jumlah Penduduk Population			Laju Pertumbuhan Penduduk per Tahun Annual Population Growth Rate (%)	
	2010	2016*)	2017*)	2010-2017	2016-2017
(1)	(2)	(3)	(4)	(5)	(6)
1 Bukit Kapur	38 375	44 447	45 479	2,46	2,32
2 Medang Kampai	10 246	11 701	11 923	2,19	1,90
3 Sungai Sembilan	27 659	31 860	32 546	2,35	2,15
4 Dumai Barat	36 032	41 479	42 364	2,34	2,13
5 Dumai Selatan	46 143	52 645	53 629	2,17	1,87
6 Dumai Timur	55 106	62 932	64 127	2,19	1,90
7 Dumai Kota	41 535	46 844	47 570	1,96	1,55
<b>Dumai</b>	<b>255 096</b>	<b>291 908</b>	<b>297 638</b>	<b>2,23</b>	<b>1,96</b>

\*) Hasil Proyeksi Penduduk 2010-2035  
(kondisi Juni)

Sumber: BPS Kota Dumai Melalui Proyeksi Penduduk Indonesia 2010–2035

Source: BPS- Statistics of Dumai Municipality Through Indonesian Population Projection 2010–2035

**Tabel**      **3.1.2 Jumlah Penduduk dan Rasio Jenis Kelamin Tahun**  
**Table**        **2012-2017**  
**Population and Sex Ratio in Dumai Municipality,**  
**2012-2017**

Tahun Year	Jenis Kelamin Sex			Rasio Jenis Kelamin Sex Ratio
	Laki-Laki Male	Perempuan Female	Jumlah Total	
(1)	(2)	(3)	(4)	(5)
2012	137 715	130 307	268 022	105,69
2013	140 776	133 313	274 089	105,60
2014	143 900	136 209	280 109	105,65
2015	146 792	139 175	285 967	105,47
2016	149 791	142 117	291 908	105,40
2017	152 731	144 907	297 638	105,40

Sumber: BPS Kota Dumai Melalui Proyeksi Penduduk Indonesia 2010–2035

Source: BPS- Statistics of Dumai Municipality Through Indonesian Population Projection 2010–2035



**Tabel 3.1.3 Distribusi dan Kepadatan Penduduk Menurut Kecamatan di Kota Dumai, 2017**  
***Population Distribution and Density by Subdistrict in Dumai Municipality, 2017***

Kecamatan Subdistrict		Persentase Penduduk Percentage of Total Population	Kepadatan Penduduk per km <sup>2</sup> Population Density per sq.km
(1)		(2)	(3)
1	Bukit Kapur	15,28	227
2	Medang Kampai	4,01	33
3	Sungai Sembilan	10,93	33
4	Dumai Barat	14,23	942
5	Dumai Selatan	18,02	730
6	Dumai Timur	21,55	1 349
7	Dumai Kota	15,98	3 659
<b>Dumai 2017</b>		<b>100,00</b>	<b>172</b>
<b>2016</b>		<b>100,00</b>	<b>169</b>
<b>2015</b>		<b>100,00</b>	<b>166</b>
<b>2014</b>		<b>100,00</b>	<b>162</b>
<b>2013</b>		<b>100,00</b>	<b>162</b>

Sumber: BPS Kota Dumai Melalui Proyeksi Penduduk Indonesia 2010–2035

Source: BPS - Statistics of Dumai Municipality Through Indonesian Population Projection 2010–2035

**Tabel 3.1.4 Jumlah Penduduk Menurut Kelompok Umur dan Jenis Kelamin di Kota Dumai, 2017**  
**Table** *Population by Age Group and Sex in Dumai Municipality, 2017*

Kelompok Umur <i>Age Group</i>	Jenis Kelamin/Sex		
	Laki-Laki <i>Male</i>	Perempuan <i>Female</i>	Jumlah <i>Total</i>
(1)	(2)	(3)	(4)
0-4	17 285	16 711	33 996
5-9	15 395	14 643	30 038
10-14	13 908	13 229	27 137
15-19	13 320	12 222	25 542
20-24	12 562	12 188	24 750
25-29	13 840	13 263	27 103
30-34	12 740	12 691	25 431
35-39	11 914	11 574	23 488
40-44	10 892	10 195	21 087
45-49	9 446	8 841	18 287
50-54	7 361	6 985	14 346
55-59	5 668	5 228	10 896
60-64	4 061	3 157	7 218
65+	4 339	3 980	8 319
<b>Jumlah/ <i>Total</i></b>	<b>152 731</b>	<b>144 907</b>	<b>297 638</b>

Sumber: BPS Kota Dumai Melalui Proyeksi Penduduk Indonesia 2010-2035

Source: BPS- Statistics of Dumai Municipality Through Indonesian Population Projection 2010-2035

**Tabel 3.1.5 Jumlah Pelayanan Dokumen Kependudukan di Kota Dumai, 2017**  
***The Number of Resident Documentary Service in Dumai Municipality, 2017***

	Kecamatan Subdistrict	Kepala Keluarga (KK)	Wajib e-KTP
	(1)	(2)	(3)
1	Bukit Kapur	12 832	28 532
2	Medang Kampai	3 845	8 541
3	Sungai Sembilan	9 780	22 074
4	Dumai Barat	11 394	26 784
5	Dumai Selatan	13 989	33 481
6	Dumai Timur	18 014	41 811
7	Dumai Kota	12 624	29 447
	<b>Dumai 2017</b>	<b>82 478</b>	<b>190 670</b>
	<b>2016</b>	<b>78 809</b>	<b>186 307</b>

Sumber: Dinas Kependudukan dan Pencatatan Sipil Kota Dumai

Source: Population and Civil Registration Service of Dumai Municipality

## 3.2 KETENAGAKERJAAN/EMPLOYMENT

**Tabel 3.2.1 Jumlah Penduduk Berumur 15 Tahun Keatas Menurut Jenis Kegiatan Selama Seminggu yang Lalu dan Jenis Kelamin di Kota Dumai, 2017**  
**Population Aged 15 Years and Over by Type of Activity During The Previous Week and Sex in Dumai Municipality, 2017**

Kegiatan Utama <i>Main Activity</i>	Jenis Kelamin/Sex		
	Laki-laki <i>Male</i>	Perempuan <i>Female</i>	Jumlah <i>Total</i>
(1)	(2)	(3)	(4)
<b>Angkatan Kerja/Economically Active</b>	<b>88 100</b>	<b>47 584</b>	<b>135 684</b>
Bekerja/Working	79 812	43 738	123 550
Pengangguran Terbuka/Unemployment	8 288	3 846	12 134
<b>Bukan Angkatan Kerja Economically Inactive</b>	<b>18 376</b>	<b>52 999</b>	<b>71 375</b>
Sekolah/Attending School	7 008	10 114	17 122
Mengurus Rumah Tangga/Housekeeping	3 204	40 638	43 842
Lainnya/Others	8 164	2 247	10 411
<b>Jumlah/Total</b>	<b>106 476</b>	<b>100 583</b>	<b>207 059</b>
<b>Tingkat Partisipasi Angkatan Kerja Economically Active Participation Rate</b>	<b>82,74</b>	<b>47,31</b>	<b>65,53</b>
<b>Tingkat Pengangguran/Unemployment Rate</b>	<b>9,41</b>	<b>8,08</b>	<b>8,94</b>

Sumber: BPS Kota Dumai Melalui Survei Angkatan Kerja Nasional Agustus 2017

Source: BPS- Statistics of Dumai Municipality Through August 2017 National Labor Force Survey

**Tabel 3.2.2** **Percentase Penduduk Berumur 15 Tahun Ke Atas yang Bekerja Selama Seminggu yang Lalu Menurut Status Pekerjaan Utama dan Jenis Kelamin di Kota Dumai, 2017**  
***Percentage of Population Aged 15 Years and Over Who Worked During the Previous Week by Main Employment Status and Sex in Dumai Municipality, 2017***

Status Pekerjaan Utama <i>Main Employment Status</i>	Jenis Kelamin/Sex		
	Laki-laki <i>Male</i>	Perempuan <i>Female</i>	Jumlah <i>Total</i>
(1)	(2)	(3)	(4)
Berusaha sendiri <i>Own account worker</i>	10 498	8 764	19 262
Berusaha dibantu buruh tidak tetap/buruh tak dibayar <i>Employer assisted by temporary worker/unpaid worker</i>	8 286	4 235	12 521
Berusaha dibantu buruh tetap/buruh dibayar <i>Employer assisted by permanent worker/paid worker</i>	6 882	1 059	7 941
Buruh/Karyawan/Pegawai <i>Regular employee</i>	37 939	18 384	56 323
Pekerja bebas <i>Casual employee</i>	10 007	850	10 857
Pekerja keluarga/tak dibayar <i>Family worker/unpaid worker</i>	6 200	10 446	16 646
<b>Jumlah/Total</b>	<b>79 812</b>	<b>43 738</b>	<b>123 550</b>

Sumber: BPS Kota Dumai Melalui Survei Angkatan Kerja Nasional Agustus 2017

Source: BPS- Statistics of Dumai Municipality Through August 2017 National Labor Force Survey

**Tabel 3.2.3 Jumlah Penduduk Berumur 15 Tahun Ke Atas Menurut Pendidikan Tertinggi yang Ditamatkan dan Jenis Kegiatan Selama Seminggu yang Lalu di Kota Dumai, 2017**  
***Population Aged 15 Years and Over by Educational Attainment and Type of Activity During The Previous Week in Dumai Municipality, 2017***

Pendidikan Tertinggi yang Ditamatkan <i>Educational Attainment</i>	Angkatan Kerja/ <i>Economically Active</i>		
	Bekerja <i>Working</i>	Pengangguran Terbuka <i>Unemployment</i>	Jumlah <i>Total</i>
(1)	(2)	(3)	(4)
Tidak Pernah Sekolah /Belum Tamat SD/Tamat Sekolah Dasar <i>No Schooling/ Not Yet Completed Primary School/Primary School</i>	33 198	2 353	35 551
Sekolah Menengah Pertama <i>Junior High School</i>	21 084	2 474	23 558
Sekolah Menengah Atas <i>Senior High School</i>	30 682	5 540	36 222
Sekolah Menengah Atas Kejuruan <i>Vocational Senior High School</i>	19 894	1 485	21 379
Diploma I/II/III/Akademi <i>Diploma I/II/III/Academy</i>	5 699	143	5 842
Universitas <i>University</i>	12 993	139	13 132
<b>Jumlah/Total</b>	<b>123 550</b>	<b>12 134</b>	<b>135 684</b>

Sumber: BPS Kota Dumai Melalui Survei Angkatan Kerja Nasional Agustus 2017

Source: BPS- Statistics of Dumai Municipality Through August 2017 National Labor Force Survey

**Tabel 3.2.4 Jumlah Penduduk Berumur 15 Tahun Ke Atas yang Bekerja Selama Seminggu yang Lalu Menurut Lapangan Pekerjaan Utama dan Jenis Kelamin di Kota Dumai, 2017**  
***Population Aged 15 Years and Over Who Worked During the Previous Week by Main Industry and Sex in Dumai Municipality, 2017***

Lapangan Pekerjaan Utama 1 <i>Main Industry 1</i>	Jenis Kelamin/Sex		
	Laki-laki Male	Perempuan Female	Jumlah Total
(1)	(2)	(3)	(4)
Pertanian, Kehutanan, Perburuan, dan Perikanan/ <i>Agriculture, Forestry, Hunting, and Fisheries</i>	14 324	4 422	18 746
Pertambangan dan Penggalian/ <i>Mining and Quarrying</i>	2 093	-	2 093
Industri Pengolahan/ <i>Manufacturing Industry</i>	9 872	2 843	12 715
Listrik, Gas, dan Air/ <i>Electricity, Gas, and Water</i>	701	-	701
Bangunan/ <i>Construction</i>	9 675	336	10 011
Perdagangan Besar, Eceran, Rumah Makan, dan Hotel/ <i>Wholesale Trade, Retail Trade, Restaurants, and Hotels</i>	16 903	19 954	36 857
Angkutan, Pergudangan, dan Komunikasi/ <i>Transportation, Warehousing, and Communication</i>	12 716	380	13 096
Keuangan, Asuransi, Usaha Persewaan Bangunan, Tanah, dan Jasa Perusahaan/ <i>Financial, Insurance, Real Estate, and Business Services</i>	2 014	1 768	3 782
Jasa Kemasyarakatan, Sosial, dan Perorangan/ <i>Community, Social, and Personal Services</i>	11 514	14 035	25 549
<b>Jumlah/Total</b>	<b>79 812</b>	<b>43 738</b>	<b>123 550</b>

Sumber: BPS Kota Dumai Melalui Survei Angkatan Kerja Nasional Agustus 2017

Source: BPS- Statistics of Dumai Municipality Through August 2017 National Labor Force Survey

**3.2.5 Jumlah Pencari Kerja Terdaftar Menurut Tingkat Pendidikan Tertinggi yang Ditamatkan dan Jenis Kelamin di Kota Dumai, 2017**  
***A Number of Registered Job Applicants by Educational Attainment and Sex in Dumai Municipality, 2017***

Pendidikan Tertinggi yang Ditamatkan <i>Educational Attainment</i>	Jenis Kelamin/Sex		
	Laki-laki <i>Male</i>	Perempuan <i>Female</i>	Jumlah <i>Total</i>
(1)	(2)	(3)	(4)
Tidak/Belum Tamat SD <i>Not Yet Completed Primary School</i>	3	-	3
Sekolah Dasar <i>Elementary School</i>	12	-	12
Sekolah Menengah Pertama <i>Junior High School</i>	50	14	64
Sekolah Menengah Atas <i>Senior High School</i>	2 981	1 338	4 319
Diploma I/II <i>Diploma I/II</i>	3	-	3
Diploma III <i>Diploma III</i>	126	238	364
Sarjana <i>Bachelor's</i>	475	406	881
Pasca Sarjana <i>Post Graduate</i>	-	-	-
<b>Jumlah/Total</b>	<b>3 650</b>	<b>1 996</b>	<b>5 646</b>
<b>2017</b>	<b>3 650</b>	<b>1 996</b>	<b>5 646</b>
<b>2016</b>	<b>3 511</b>	<b>1 656</b>	<b>5 167</b>
<b>2015</b>	<b>3 461</b>	<b>1 757</b>	<b>5 218</b>
<b>2014</b>	<b>3 173</b>	<b>1 378</b>	<b>4 551</b>
<b>2013</b>	<b>2 502</b>	<b>2 359</b>	<b>4 861</b>

Sumber: Dinas Tenaga Kerja dan Transmigrasi Kota Dumai

Source: Man Power and Transmigration Service of Dumai Municipality



**3.2.6 Jumlah Pencari Kerja Terdaftar Menurut Kelompok Umur dan Jenis Kelamin di Kota Dumai, 2017**  
***A Number of Registered Job Applicants by Age Group and Sex in Dumai Municipality, 2017***

**Tabel**  
**Table**

Kelompok Umur <i>Age Group</i>	Jenis Kelamin/Sex			Jumlah <i>Total</i>
	Laki-laki <i>Male</i>	Perempuan <i>Female</i>		
(1)	(2)	(3)	(4)	
10 - 14	-	-	-	
15 - 19	733	552		1 285
20 - 29	2 366	1 317		3 683
30 - 44	518	126		644
45 - 54	31	1		32
54+	2	-		2
<b>Jumlah/Total</b>				
	<b>2017</b>	<b>3 650</b>	<b>1 996</b>	<b>5 646</b>
	<b>2016</b>	<b>3 511</b>	<b>1 656</b>	<b>5 167</b>
	<b>2015</b>	<b>3 461</b>	<b>1 757</b>	<b>5 218</b>
	<b>2014</b>	<b>3 173</b>	<b>1 378</b>	<b>4 551</b>
	<b>2013</b>	<b>2 502</b>	<b>2 359</b>	<b>4 861</b>

Sumber: Dinas Tenaga Kerja dan Transmigrasi Kota Dumai

Source: Man Power and Transmigration Service of Dumai Municipality



# #4

## Sosial

### Social

- Infografis Kota Dumai  
[Dumai Municipality Infographic]
- Kota Dumai dalam Angka 2018  
[Dumai Municipality in Figures 2018]



Terdapat  
9 Perguruan Tinggi  
di Kota Dumai  
Tahun 2017

*(Dumai Municipality had  
9 Universities in 2017)*



Pada Tahun 2017 terdapat  
3 Rumah Sakit,  
10 Puskesmas,  
162 Dokter,  
435 Perawat dan  
331 Bidan yang tersebar  
di wilayah Kota Dumai

*(Dumai Municipality had  
3 Hospitals, 10 Public  
Healthy Services,  
162 Doctors,  
435 Nurses, and  
331 Midwives  
in 2017)*



Pada Tahun 2017 terdapat  
217 Mesjid, 210 Mushola,  
81 Gereja Protestan,  
6 Gereja Katholik,  
1 Pura, 7 Vihara, dan  
10 Klenteng  
di wilayah Kota Dumai

*(Dumai Municipality had  
217 Mosques, 210 Mushallahs,  
81 Christian Churches,  
6 Catholic Churches,  
1 Temple, 7 Viharas, and  
10 Pagodas in 2017)*



Persentase Penduduk Miskin  
tahun 2017 menurun  
dibandingkan tahun 2016  
yaitu dari 4,74%  
menjadi 4,57%

*(The percentage of the poor people  
in Dumai Municipality decreased  
slightly from 4.74% in 2016  
to 4.57% in 2017)*





## PENJELASAN TEKNIS

## TECHNICAL NOTES

- 1. Angka Partisipasi Murni (APM)** adalah proporsi penduduk pada kelompok umur jenjang pendidikan tertentu yang masih bersekolah terhadap penduduk pada kelompok umur tersebut. APM menunjukkan seberapa banyak penduduk usia sekolah yang sudah dapat memanfaatkan fasilitas pendidikan sesuai pada jenjang pendidikannya. Jika  $APM = 100$ , berarti seluruh anak usia sekolah dapat bersekolah tepat waktu.
  - 2. Angka Parsipisasi Kasar (APK)** adalah proporsi anak sekolah pada suatu jenjang tertentu terhadap penduduk pada kelompok usia tertentu. APK yang tinggi menunjukkan tingginya tingkat partisipasi sekolah, tanpa memperhatikan ketepatan usia sekolah pada jenjang pendidikannya. Jika nilai APK mendekati atau lebih dari 100 persen menunjukkan bahwa ada penduduk yang sekolah belum mencukupi umur dan atau melebihi umur yang seharusnya. Hal ini juga dapat menunjukkan bahwa wilayah tersebut mampu menampung
- 1. Pure Participation Rate (PPR)** is proportion of the population in an age group of certain education range who is still attending school and the population in related age group. PPR shows how many school-age residents who have been able to utilize educational facilities in accordance with the level of education. If  $PPR = 100$ , then all school-aged children can attend school on time.
  - 2. Rough Participation Rate (RPR)** is proportion of school children at a given level to the population in a particular aged group. High RPR indicates high level of school enrollment, regardless of appropriate age at their educational level. If RPR is nearby or more than 100 percent, it indicates that there are schooling residents not sufficient in age and / or over the required age. It can also show that the region is able to accommodate school aged residents more than the real target.

penduduk usia sekolah lebih dari target yang sesungguhnya.

3. **Tidak/belum pernah sekolah** adalah mereka yang tidak pernah atau belum pernah terdaftar dan tidak pernah atau belum pernah aktif mengikuti pendidikan di suatu jenjang pendidikan formal. Termasuk juga yang tamat/belum tamat taman kanak-kanak tetapi tidak melanjutkan ke sekolah dasar.
  4. **Masih bersekolah** adalah mereka yang terdaftar dan aktif mengikuti **pendidikan** formal dan nonformal (Paket A, B, atau C), baik pendidikan dasar, menengah maupun pendidikan tinggi. Bagi mahasiswa yang sedang cuti dianggap masih bersekolah.
  5. **Tidak bersekolah lagi** adalah mereka yang pernah terdaftar dan aktif mengikuti pendidikan di suatu **jenjang** pendidikan formal dan nonformal (Paket A, B, atau C), tetapi pada saat pencacahan tidak lagi terdaftar dan tidak aktif mengikuti pendidikan.
  6. **Tamat sekolah** adalah menyelesaikan pelajaran yang ditandai dengan lulus ujian akhir pada kelas atau tingkat terakhir
3. **Not/never attending school** is someone who has never attended or never been registered in a formal education, such as primary, secondary, and tertiary education. Those who just completed kindergarten are considered as never attended school.
  4. **Attending school** is someone who is currently attending primary, secondary, or tertiary education, including package A, package B, or package C. College student who postpones his/her study is considered as attending school.
  5. **Not attending school anymore** is someone who had enrolled and participated in formal and non-formal education in the past including package A, package B, or package C, but currently does not attend school.
  6. **Completed particular level of education** is someone who has completed particular level of education in private or public school and accepting graduation certificate. Someone who has

suatu jenjang pendidikan di sekolah negeri maupun swasta dengan mendapatkan tanda tamat belajar/ijazah. Seseorang yang belum mengikuti pelajaran pada kelas tertinggi tetapi telah mengikuti ujian akhir dan lulus dianggap tamat sekolah.

*never attended the highest grade but passed the final exam is considered as completed particular level of education.*

7. **Jenjang Pendidikan Formal** terdiri atas pendidikan dasar, pendidikan menengah, dan pendidikan tinggi. Jenis pendidikan yang diajarkan mencakup pendidikan umum, kejuruan, akademik, profesi, vokasi, keagamaan, dan khusus.
- a. Pendidikan Dasar berbentuk Sekolah Dasar (SD) dan Madrasah Ibtidaiyah (MI) atau bentuk lain yang sederajat serta Sekolah Menengah Pertama (SMP) dan Madrasah Tsanawiyah (MTs), atau bentuk lain yang sederajat.
  - b. Pendidikan Menengah berbentuk Sekolah Menengah Atas (SMA), Madrasah Aliyah (MA), Sekolah Menengah Kejuruan (SMK), dan Madrasah Aliyah Kejuruan (MAK), atau bentuk lain yang sederajat.
  - c. Pendidikan Tinggi merupakan jenjang pendidikan setelah pendidikan menengah yang

7. **The Formal Education Level** consists of primary education, secondary education, and high education. The kind of education that taught consists of general education, vocational, academic, professional, religious, and specific education.
- a. The Primary Education consists of Elementary School and Islamic Elementary School or other equivalent forms and Junior High School and MTs, or other equivalent forms.
  - b. The Secondary Education consists of the senior high school, Madrasah Aliyah, Vocational School, and Vocational Madrasah Aliyah, or other equivalent forms.
  - c. The High Education consists of the education level after the secondary education that

mencakup program pendidikan diploma, sarjana, magister, spesialis, dan doktor yang diselenggarakan oleh perguruan tinggi. Perguruan tinggi dapat berbentuk akademi, politeknik, sekolah tinggi, institut, atau universitas.

*consists of diplomas, bachelor, master, specialist, and doctoral degrees that are held by the college. The colleges can be academy, polytechnic, college, institute, or university.*

8. **Rumah Sakit** adalah tempat pemeriksaan dan perawatan kesehatan, biasanya berada di bawah pengawasan dokter/tenaga medis, yang melayani penderita yang sakit untuk berobat rawat jalan atau rawat inap.

8. **Hospital** is a place for health check, usually controlled/supervised by doctors/medical personnel to serve the ill patients to get outpatient or inpatient treatment services.

9. **Rumah Sakit Bersalin** adalah rumah sakit khusus untuk persalinan, dilengkapi pelayanan spesialis pemeriksaan kehamilan, persalinan, rawat inap dan rawat jalan ibu dan anak yang berada di bawah pengawasan dokter spesialis kandungan.

9. **Maternity Hospital** is a specialized hospital for childbirth, has specialist inspection service to pregnancy, childbirth, hospitalization and outpatient for mothers and children that is under the supervision of an obstetrician.

10. **Rumah Bersalin** adalah sarana pelayanan kesehatan dengan izin sebagai rumah bersalin, dilengkapi pelayanan pemeriksaan kehamilan, persalinan serta pemeriksaan ibu dan anak yang berada di bawah pengawasan bidan senior.

10. **Maternity House** is health care facility with a license as a maternity house, equipped with prenatal care, childbirth and examination of mothers and children which is under the supervision of a senior midwife.



- 
11. **Poliklinik** adalah sarana kesehatan yang dipakai untuk pelayanan berobat jalan, biasanya berada di bawah pengawasan dokter/tenaga medis.
12. **Puskesmas (Pusat Kesehatan Masyarakat)** adalah unit pelaksana teknis dinas kesehatan kabupaten/kota yang mempunyai fungsi utama sebagai penyelenggara pelayanan kesehatan tingkat pertama. Wilayah kerja puskesmas maksimal adalah satu kecamatan dan untuk dapat menjangkau wilayah kerjanya, puskesmas mempunyai jaringan pelayanan yang meliputi unit Puskesmas Pembantu (Pustu), unit Puskesmas Keliling (Puskel), dan unit bidan desa/komunitas (Peraturan Menteri Kesehatan RI No. 75 Tahun 2014 Tentang Pusat Kesehatan Masyarakat).
13. **Imunisasi** adalah memasukkan kuman atau racun penyakit tertentu yang sudah dilemahkan (vaksin) ke dalam tubuh dengan cara disuntik atau diminum (diteteskan dalam mulut) dengan maksud agar terjadi kekebalan tubuh terhadap penyakit tersebut.
11. **Polyclinic** is a health facility in which to get outpatient services, usually under the control of doctor/medical personnel.
12. **Public Health Center** is technical implementation unit of regency health department that have the primary function as a first-level health care providers. The working area standard of public health center is one district and to reach their working areas, public health centers have a service network covering subsidiary of public health center, mobile public health center units, and midwife units (Regulation of the Minister of Health of Indonesia Number 75 Year 2014 about Public Health Center).
13. **Immunization** is putting enervated microbe of a certain disease into human body by injection or drinking (dropping into mouth) to make the body immune to that disease.

14. **BCG (Bacillus Calmette Guerin)** merupakan vaksinasi untuk mencegah penyakit TBC, diberikan pada bayi baru lahir atau anak, dengan suntikan pada kulit pangkal lengan atas. Bekas suntikan kemudian akan membentuk tonjolan kecil jaringan parut pada kulit lengan atas. Suntikan BCG diberikan kepada anak sebanyak 1 kali.
15. **DPT (Difteri, Pertusis, Tetanus)** merupakan vaksin untuk mencegah penyakit Difteri, Pertusis, dan Tetanus yang diberikan pada bayi berumur 3 bulan ke atas, dengan suntikan pada paha, diulang 1 bulan dan 2 bulan kemudian, sehingga suntikan imunisasi DPT lengkap pada balita berjumlah 3 kali (kadang-kadang selang waktu antar suntikan bisa lebih dari 1 bulan).
16. **Peristiwa tindak pidana yang dilaporkan** ialah setiap peristiwa yang diterima kepolisian dari laporan masyarakat, atau peristiwa dimana pelakunya tertangkap tangan oleh kepolisian.
17. **Jumlah tindak pidana** menggambarkan jumlah kasus tindak pidana yang terjadi pada kurun waktu tertentu.
14. **BCG (Bacillus Calmette Guerin)** is a vaccine to prevent TBC disease, given to newborns or children, by injection at the base of the skin of the upper arm. Injection site will form little bumps of scar tissue in the skin of the upper arm. BCG injections given to children 1 times.
15. **DPT (Diphtheria, Pertussis, Tetanus)** is a vaccine to prevent the diphtheria, pertussis, and tetanus disease, given to infants aged 3 months and above, with a shot in the thigh, repeated one month and two months later, so that the complete DPT immunization shots at toddler totaling 3 times (sometimes the time interval between injections can be more than 1 month).
16. **Reported crime incidence** includes all criminal cases reported and received by police office, and all crimes caught by police.
17. **Crime total** refers to the number of criminal cases occurring during a given period.

18. **Garis Kemiskinan** merupakan representasi dari rupiah minimum yang dibutuhkan untuk memenuhi kebutuhan pokok minimum makanan yang setara dengan 2.100 kilokalori per kapita per hari dan kebutuhan pokok bukan makanan. Penduduk yang memiliki rata-rata pengeluaran konsumsi per kapita per bulan di bawah garis kemiskinan dikategorikan sebagai penduduk miskin.
19. **AMDAL** adalah singkatan dari Analisis Mengenai Dampak Lingkungan. AMDAL merupakan kajian mengenai dampak besar dan penting untuk pengambilan keputusan pada suatu usaha dan/atau kegiatan yang direncanakan pada lingkungan hidup.
20. **UKL-UPL** adalah singkatan dari Upaya Pengelolaan Lingkungan Hidup dan Upaya Pemantauan Lingkungan Hidup. UKL-UPL merupakan pengelolaan dan pemantauan terhadap Usaha dan/atau Kegiatan yang tidak berdampak penting terhadap lingkungan hidup yang diperlukan bagi proses pengambilan keputusan tentang penyelenggaraan Usaha dan/atau Kegiatan.
18. ***The Poverty Line** is a representation of the minimum rupiah required to meet the minimum basic needs of food equivalent to 2,100 kilocalories per capita per day and non-food basic needs. The population with an average of expenditure per capita per month for consumption below the poverty line is categorized as poor.*
19. ***AEI** stands for Analysis of Environmental Impact. AEI is a study of the major and important impacts for decision making on a business and/or activity planned in the living environment.*
20. ***EME-EME** stands for Environmental Management Efforts and Environmental Monitoring Efforts. EME-EME is the management and monitoring of Business and / or Activities that have no significant environmental impacts required for the decision-making process on the operation of the Business and / or Activity.*

**ULASAN****DESCRIPTION****Pendidikan**

Dari tahun 2016 sampai tahun 2017, secara umum APM di Kota Dumai mengalami kenaikan, terutama APM pada jenjang pendidikan SD/MI yaitu dari 96,50 persen pada tahun 2016 menjadi 99,46 persen pada tahun 2017. Penurunan hanya terjadi pada jenjang pendidikan SMP/MTs yaitu dari 88,50 persen pada tahun 2016 menjadi 87,66 persen pada tahun 2017. Namun berbeda halnya dengan APM, APK pada setiap jenjang pendidikan di Kota Dumai umumnya mengalami penurunan, yang mana penurunan terbesar terjadi pada jenjang pendidikan SMP/MTs yaitu 100,18 persen pada tahun 2016 menjadi 95,60 persen pada tahun 2017. Kenaikan hanya terjadi jenjang pendidikan SD/MI yaitu dari 107,79 persen pada tahun 2016 menjadi 111,92 persen pada tahun 2017.

Pada tahun 2017 di Kota Dumai ada 105 Sekolah Dasar dengan 38.199 orang murid dan 2.107 orang guru serta rasio murid terhadap guru sebesar 18. Sementara itu terdapat 35 SLTP, 21 MTs, 18 SMA, 17 SMK dan 9 MA. dengan jumlah murid SLTP 13.157, MTs 2.904, SMA 6.206, SMK 6.835 dan MA 855 siswa.

Jumlah mahasiswa pada tahun 2017 di Kota Dumai mengalami sedikit kenaikan yaitu sebesar 5,14 persen jika

**Education**

*Generally, PPR of Dumai Municipality slightly increased between 2016 and 2017. The most significant increase in PPR was in Primary School / MI level from 96.50 percent in 2016 to 99.46 percent in 2017. But there was still a slight decrease of PPR in Junior High School/MTs level from 88.50 percent in 2016 to 87.66 percent in 2017. On the contrary, overall RPR in Dumai Municipality decreased between 2016 and 2017. The most dramatic decrease was in Junior High School/MTs from 100.18 percent in 2016 to 95.60 percent in 2017. But there was still a slight increase in Primary School/MI from 107.79 percent in 2016 to 111.92 percent in 2017.*

*In 2017, there were 105 elementary schools in Dumai Municipality , 38,199 pupils, 2,107 teachers and the ratio of pupil to teacher was 18. Whereas, there were 35 SLTP, 21 MTs, 18 SMA, 17 SMK and 9 MA and the number of pupils was 13,157, 2,904, 6,206, 6,835 and 855 respectively.*

*Overall the number of college students in Dumai Municipality increased slightly by 5.14 percent between 2016 and 2017.*

dibandingkan dengan tahun 2016. Naikannya terbesar terjadi pada STIA Lancang Kuning yaitu sebesar 23,09 persen.

*The most dramatic rise was in STIA Lancang Kuning to 23.09 percent.*

### **Kesehatan**

Pembangunan bidang kesehatan bertujuan agar semua lapisan masyarakat dapat memperoleh pelayanan kesehatan secara merata dan murah. Dengan tujuan tersebut diharapkan akan tercapai derajat kesehatan masyarakat yang baik, yang pada gilirannya memperoleh kehidupan yang sehat dan produktif.

Pada Tahun 2017 terdapat 3 buah rumah sakit, 10 puskesmas, 162 dokter, 435 perawat dan 331 bidan.

Guna menanggulangi tingginya laju pertumbuhan penduduk, pemerintah melaksanakan program Keluarga Berencana. Tujuan Keluarga Berencana adalah tercapainya suatu masyarakat yang sejahtera melalui upaya perencanaan dan pengendalian jumlah kelahiran. Pada tahun 2017, di Kota Dumai terdapat 33.059 akseptor, dimana yang terbanyak adalah penggunaan suntik yaitu sebesar 17.709 akseptor.

### **Health**

*The main purpose of health development is to offer the best service in various ways to all levels of the community. In the hope that best community will be achieved, so that a healthy or productive life also attained by all.*

*In 2017 there were 3 hospitals, 10 public healthy services, 162 doctors, 435 nurses and 331 midwives.*

*To avoid rapid growth of population, government carried out family planning program. The main purpose of it is to improve social welfare by making the attempt to plan and control birth rate. In 2017, in Dumai Municipality were 33,059 acceptors of family planning whereas the most was using in syringe by 17,709.*

### **Agama**

Guna mengarahkan kehidupan beragama untuk umat dan kepentingan bersama telah tersedia tempat-tempat ibadah menurut agama yang dianut baik

### **Religion**

*In order to direct lives based on belief in God and pray to Him, worship facilities are encouraged by the Government to promote active participation in religion*

yang dibangun oleh pemerintah maupun oleh masyarakat. Data yang dikumpulkan dari Kantor Kementerian Agama Kota Dumai menunjukkan bahwa pada tahun 2017, terdapat 217 mesjid, 210 mushola, 81 gereja protestan, 6 gereja katolik, 1 pura, 7 vihara dan 10 klenteng.

Pada tahun 2017, jumlah jemaah haji di Kota Dumai mengalami penurunan sebesar 2,80 persen jika dibandingkan dengan tahun sebelumnya. Penurunan terbesar terjadi di Kecamatan Dumai Selatan, yaitu sebesar 31,18 persen.

### **Kriminalitas**

Statistik Peradilan yang disajikan dalam sub bab ini dikumpulkan dari:

- Pengadilan Negeri Kota Dumai
- Pengadilan Agama Kota Dumai
- POLRES Kota Dumai
- Rumah Tahanan Negara Dumai

Banyaknya penambahan perkara perdata dan pidana dalam wilayah hukum Pengadilan Negeri Kota Dumai selama tahun 2017 tercatat masing-masing 49 dan 478 perkara.

Selanjutnya peristiwa kecelakaan lalu lintas yang ditangani POLRES Kota Dumai pada tahun 2017 berjumlah 69 kecelakaan dengan jumlah korban meninggal dunia 28 orang, luka berat dan luka ringan masing-masing 41 dan 56 orang. Akibat kejadian kecelakaan tersebut terjadi kerugian material sebanyak Rp210.000.000,-.

*by each member of society. In 2017, according to Religion Departement Office, Dumai had 217 mosques, 210 mushallah, 81 christian churches, 6 catholic churches, 1 temple, 7 vihara, and 10 pagoda.*

*In 2017, the number of pilgrims in Dumai Municipality decreased slightly by 2.80 percent if compared with the previous one. The most significant fall was in Dumai Selatan Subdistrict by 31,18 percent.*

### **Crime**

*The data in this chapter are collected through:*

- District Court of Dumai Municipality
- Religious Court of Dumai Municipality
- Dumai Resort Police
- Dumai Prison

*The additional number of civil and criminal cases in District Court of Dumai Municipality during 2017 was 49 and 478 respectively.*

*Furthermore the quantity of traffic accidents handled by resort police of Dumai in 2017 was 69 accidents. They consisted of 28 deaths, 41 heavy injuries, and 56 light injuries and material lost was 210,000,000 Rupiahs.*

**Kemiskinan**

Walaupun garis kemiskinan pada tahun 2017 lebih tinggi dibandingkan dengan tahun sebelumnya yaitu dari Rp 369.624 menjadi Rp 403.244, persentase penduduk miskin di Kota Dumai mengalami penurunan dari 4,74 persen menjadi 4,57 persen.

**Sosial Lainnya**

Pada tahun 2017 ada sebanyak 83 peristiwa kebakaran di Kota Dumai dan yang terbanyak terjadi di Kecamatan Medang Kampai dan Dumai Timur yang masing-masing sebanyak 19 kejadian. Sementara itu peristiwa angin puting beliung yang terjadi di Kota Dumai ada sebanyak 1 kejadian di lokasi perumahan/pemukiman.

Pada tahun 2017, unit usaha yang ada di Kota Dumai sebagian sudah menyadari akan pentingnya kelestarian lingkungan, hal ini terbukti dengan adanya 8 unit usaha yang sudah mempunyai izin lingkungan AMDAL dan UKL-UPL yang terdiri dari 4 perusahaan/industry, 2 rumah sakit/klinik dan 2 hotel.

**Poverty**

*Although the poverty line of Dumai Municipality in 2017 (Rp 403.244) was higher than the previous one in 2016 (Rp 369.624) was, poverty rate in Dumai Municipality slightly decreased from 4.74 percent in 2016 to 4.57 percent in 2017.*

**Other Societies**

*In 2017, there were 83 fires in Dumai Municipality whereas the most was in Medang Kampai Subdistrict and Dumai Timur Subdistrict, they were 19 fires for each one. Furthermore, the amount of tornado was 1 event, it was in housing / settlement.*

*In 2017, the most of establishments realized about the importance of environmental preserve. It was proved by the existence of 8 establishments that met environmental licence of AMDAL and UKL-UPL. They consisted of 4 companies, 2 hospitals/clinics and 2 hotels.*





4.1 PENDIDIKAN/*EDUCATION*

**Tabel 4.1.1** Persentase Penduduk Usia 7–24 Tahun Menurut Jenis Kelamin, Kelompok Umur Sekolah, dan Partisipasi Sekolah di Kota Dumai, 2017  
**Table** *Percentage of Population Aged 7-24 Years by Sex, Aged Group, and School Participation in Dumai Municipality, 2017*

Jenis Kelamin dan Kelompok Umur Sekolah <i>Sex and School Age Group</i>	Partisipasi Sekolah/ <i>School Participation</i>		
	Tidak/Belum Pernah Sekolah <i>Not/Never Attending School</i>	Masih Sekolah <i>Attending School</i>	Tidak Sekolah Lagi <i>Not Attending School Anymore</i>
(1)	(2)	(3)	(4)
<b>Laki-Laki/Male</b>			
7–12	-	98,90	1,10
13–15	-	93,08	6,92
16–18	0,23	81,08	17,69
19–24	-	24,50	75,50
<b>7–24</b>	<b>0,23</b>	<b>71,36</b>	<b>28,41</b>
<b>Perempuan/Female</b>			
7–12	-	100,00	-
13–15	-	97,55	2,45
16–18	-	80,97	19,03
19–24	-	30,76	69,24
<b>7–24</b>	<b>-</b>	<b>75,13</b>	<b>24,87</b>
<b>Laki-laki+Perempuan/Male+Female</b>			
7–12	-	99,46	0,54
13–15	-	95,23	4,77
16–18	0,73	81,03	18,24
19–24	-	27,50	72,50
<b>7–24</b>	<b>0,12</b>	<b>73,16</b>	<b>26,72</b>

Sumber: BPS Kota Dumai Melalui Survei Sosial Ekonomi Nasional Kor, Maret 2017

Source: BPS- Statistics of Dumai Municipality Through National Socio Economic Survey kor, March 2017



**Tabel 4.1.3 Jumlah Sekolah, Murid, Guru, dan Rasio Murid-Guru Sekolah Dasar (SD) Menurut Kecamatan di Kota Dumai, 2017**  
***The Number of Schools, Pupils, Teachers, and School-Teacher Ratio of Primary Schools by Subdistrict in Dumai Municipality, 2017***

	Kecamatan <i>Subdistrict</i>	Sekolah <i>School</i>	Murid <i>Pupil</i>	Guru <i>Teacher</i>	Rasio Murid- Guru <i>Pupil- Teacher Ratio</i>
	(1)	(2)	(3)	(4)	(5)
1	Bukit Kapur	17	6 358	309	21
2	Medang Kampai	8	1 984	124	16
3	Sungai Sembilan	20	4 969	321	15
4	Dumai Barat	10	4 297	235	18
5	Dumai Selatan	14	6 173	325	19
6	Dumai Timur	27	10 367	567	18
7	Dumai Kota	9	4 051	226	18
	<b>Dumai 2017</b>	<b>105</b>	<b>38 199</b>	<b>2 107</b>	<b>18</b>
	<b>2016</b>	<b>101</b>	<b>38 005</b>	<b>2 119</b>	<b>18</b>
	<b>2015</b>	<b>98</b>	<b>36 991</b>	<b>2 170</b>	<b>17</b>
	<b>2014</b>	<b>99</b>	<b>37 413</b>	<b>2 234</b>	<b>17</b>
	<b>2013</b>	<b>94</b>	<b>34 693</b>	<b>2 117</b>	<b>16</b>

Sumber: Dinas Pendidikan dan Kebudayaan Kota Dumai

Source: Education and Cultural Service of Dumai Municipality

**Tabel 4.1.4 Jumlah Sekolah, Murid, Guru Sekolah Dasar (SD) Negeri dan Swasta Menurut Kecamatan di Kota Dumai, 2017**  
**The Number of Schools, Pupils, Teachers of State dan Private Primary Schools by Subdistrict in Dumai Municipality, 2017**

Kecamatan Subdistrict	Negeri State			Swasta Private		
	Sekolah School	Murid Pupil	Guru Teacher	Sekolah School	Murid Pupil	Guru Teacher
(1)	(2)	(3)	(4)	(5)	(6)	(7)
1 Bukit Kapur	15	6 051	289	2	307	20
2 Medang Kampai	7	1 814	109	1	170	15
3 Sungai Sembilan	20	4 969	321	-	-	-
4 Dumai Barat	9	4 211	227	1	86	8
5 Dumai Selatan	10	5 324	262	4	849	63
6 Dumai Timur	20	8 320	449	7	2 047	118
7 Dumai Kota	5	2 237	135	4	1 814	91
<b>Dumai 2017</b>	<b>86</b>	<b>32 926</b>	<b>1 792</b>	<b>19</b>	<b>5 273</b>	<b>315</b>
<b>2016</b>	<b>84</b>	<b>33 078</b>	<b>1 863</b>	<b>17</b>	<b>4 927</b>	<b>256</b>

Sumber: Dinas Pendidikan dan Kebudayaan Kota Dumai

Source: Education and Cultural Service of Dumai Municipality

**Tabel 4.1.5 Jumlah Sekolah, Murid, Guru, dan Rasio Murid-Guru Madrasah Ibtidaiyah (MI) Menurut Kecamatan di Kota Dumai, 2017**  
***The Number of Schools, Pupils, Teachers, and School-Teacher Ratio of Madrasah Ibtidaiyah (MI) by Subdistrict in Dumai Municipality, 2017***

Kecamatan <i>Subdistrict</i>	Sekolah <i>School</i>	Murid <i>Pupil</i>	Guru <i>Teacher</i>	Rasio Murid- Guru <i>Pupil- Teacher Ratio</i>
(1)	(2)	(3)	(4)	(5)
1 Bukit Kapur	2	193	18	10,72
2 Medang Kampai	-	-	-	-
3 Sungai Sembilan	2	436	31	10,06
4 Dumai Barat	-	-	-	-
5 Dumai Selatan	1	60	9	6,67
6 Dumai Timur	-	-	-	-
7 Dumai Kota	2	430	26	16,54
<b>Dumai 2017</b>	<b>7</b>	<b>1 119</b>	<b>84</b>	<b>13,32</b>
<b>2016</b>	<b>7</b>	<b>1 110</b>	<b>86</b>	<b>12,91</b>
<b>2015</b>	<b>7</b>	<b>1 071</b>	<b>90</b>	<b>11,90</b>

Sumber: Kementerian Agama Kota Dumai

Source: Ministry of Religious Affairs of Dumai Municipality

**Tabel**      **4.1.6** **Jumlah Sekolah, Murid, Guru, dan Rasio Murid-Guru Sekolah Menengah Pertama (SMP) Menurut Kecamatan di Kota Dumai, 2017**  
***The Number of Schools, Pupils, Teachers, and School-Teacher Ratio of Junior High Schools by Subdistrict in Dumai Municipality, 2017***

	<b>Kecamatan Subdistrict</b>	<b>Sekolah School</b>	<b>Murid Student</b>	<b>Guru Teacher</b>	<b>Rasio Murid- Guru Student- Teacher Ratio</b>
	(1)	(2)	(3)	(4)	(5)
1	Bukit Kapur	6	1 843	118	16
2	Medang Kampai	2	424	36	12
3	Sungai Sembilan	5	1 374	79	17
4	Dumai Barat	4	2 005	124	16
5	Dumai Selatan	7	2 961	168	18
6	Dumai Timur	7	2 971	177	17
7	Dumai Kota	4	1 579	85	19
	<b>Dumai 2017</b>	<b>35</b>	<b>13 157</b>	<b>787</b>	<b>17</b>
	<b>2016</b>	<b>34</b>	<b>12 824</b>	<b>732</b>	<b>16</b>
	<b>2015</b>	<b>31</b>	<b>11 935</b>	<b>841</b>	<b>14</b>
	<b>2014</b>	<b>33</b>	<b>8 260</b>	<b>830</b>	<b>10</b>
	<b>2013</b>	<b>31</b>	<b>11 318</b>	<b>714</b>	<b>16</b>

Sumber: Dinas Pendidikan dan Kebudayaan Kota Dumai  
 Source: Education and Cultural Service of Dumai Municipality

**Tabel 4.1.7 Jumlah Sekolah, Siswa, Guru Sekolah Menengah Pertama (SMP) Negeri dan Swasta Menurut Kecamatan di Kota Dumai, 2017**  
***The Number of Schools, Students, Teachers of State dan Private Junior High Schools by Subdistrict in Dumai Municipality, 2017***

Kecamatan Subdistrict	Negeri State			Swasta Private		
	Sekolah School	Siswa Student	Guru Teacher	Sekolah School	Siswa Student	Guru Teacher
(1)	(2)	(3)	(4)	(5)	(6)	(7)
1 Bukit Kapur	6	1 843	118	-	-	-
2 Medang Kampai	2	424	36	-	-	-
3 Sungai Sembilan	5	1 374	79	-	-	-
4 Dumai Barat	3	1 882	115	1	123	9
5 Dumai Selatan	2	1 160	73	5	1 801	95
6 Dumai Timur	3	2 249	130	4	722	47
7 Dumai Kota	1	876	53	3	703	32
<b>Dumai 2017</b>	<b>22</b>	<b>9 808</b>	<b>604</b>	<b>13</b>	<b>3 349</b>	<b>183</b>
<b>2016</b>	<b>21</b>	<b>9 400</b>	<b>586</b>	<b>13</b>	<b>3 424</b>	<b>146</b>

Sumber: Dinas Pendidikan dan Kebudayaan Kota Dumai  
 Source: *Education and Cultural Service of Dumai Municipality*

**Tabel**      **4.1.8** Jumlah Sekolah, Murid, Guru, dan Rasio Murid-Guru  
**Table**      **Madrasah Tsanawiyah (MTs) Menurut Kecamatan di Kota**  
**Dumai, 2017**  
*The Number of Schools, Pupils, Teachers, and School-Teacher*  
*Ratio of Madrasah Tsanawiyah (MTs) by Subdistrict in Dumai*  
*Municipality, 2017*

	<b>Kecamatan</b> <b>Subdistrict</b>	<b>Sekolah</b> <b>School</b>	<b>Murid</b> <b>Student</b>	<b>Guru</b> <b>Teacher</b>	<b>Rasio Murid- Guru</b> <b>Student- Teacher Ratio</b>
	(1)	(2)	(3)	(4)	(5)
1	Bukit Kapur	6	675	53	12,74
2	Medang Kampai	2	184	32	5,75
3	Sungai Sembilan	4	306	46	6,65
4	Dumai Barat	2	114	22	5,18
5	Dumai Selatan	4	1 043	91	11,46
6	Dumai Timur	1	194	17	11,41
7	Dumai Kota	2	388	40	9,70
	<b>Dumai 2017</b>	<b>21</b>	<b>2 904</b>	<b>301</b>	<b>9,65</b>
	<b>2016</b>	<b>21</b>	<b>2 898</b>	<b>347</b>	<b>8,35</b>
	<b>2015</b>	<b>-</b>	<b>2 870</b>	<b>321</b>	<b>8,94</b>

Sumber: Kementerian Agama Kota Dumai

Source: Ministry of Religious Affairs of Dumai Municipality



**Tabel 4.1.9 Jumlah Sekolah, Murid, Guru, dan Rasio Murid-Guru Sekolah Menengah Atas (SMA) Menurut Kecamatan di Kota Dumai, 2017**  
***The Number of Schools, Pupils, Teachers, and School-Teacher Ratio of Senior High Schools by Subdistrict in Dumai Municipality, 2017***

	Kecamatan <i>Subdistrict</i>	Sekolah <i>School</i>	Murid <i>Student</i>	Guru <i>Teacher</i>	Rasio Murid- Guru <i>Student-Teacher Ratio</i>
	(1)	(2)	(3)	(4)	(5)
1	Bukit Kapur	2	770	69	11
2	Medang Kampai	1	246	32	8
3	Sungai Sembilan	1	637	50	13
4	Dumai Barat	1	558	37	15
5	Dumai Selatan	5	1 896	161	12
6	Dumai Timur	7	1 577	194	8
7	Dumai Kota	1	522	38	14
	<b>Dumai 2017</b>	<b>18</b>	<b>6 206</b>	<b>581</b>	<b>11</b>
	<b>2016</b>	<b>14</b>	<b>5 158</b>	<b>384</b>	<b>13</b>

Sumber: Kantor Cabang Dinas Kota Dumai Dinas Pendidikan Provinsi Riau  
 Source: Branch Office of Education and Cultural Service of Riau Province

**Tabel** 4.1.10 Jumlah Sekolah, Murid, Guru Sekolah Menengah Atas (SMA) Negeri dan Swasta Menurut Kecamatan di Kota Dumai, 2017  
**Table** *The Number of Schools, Students, Teachers of State dan Private Senior High Schools by Subdistrict in Dumai Municipality, 2017*

Kecamatan Subdistrict	Negeri State			Swasta Private		
	Sekolah School	Murid Student	Guru Teacher	Sekolah School	Murid Student	Guru Teacher
(1)	(2)	(3)	(4)	(5)	(6)	(7)
1 Bukit Kapur	2	770	69	-	-	-
2 Medang Kampai	1	246	32	-	-	-
3 Sungai Sembilan	1	637	50	-	-	-
4 Dumai Barat	1	558	37	-	-	-
5 Dumai Selatan	2	834	81	3	1 062	80
6 Dumai Timur	2	1 111	100	5	466	94
7 Dumai Kota	-	-	-	1	522	38
<b>Dumai 2017</b>	<b>9</b>	<b>4 156</b>	<b>369</b>	<b>9</b>	<b>2 050</b>	<b>212</b>
<b>2016</b>	<b>6</b>	<b>3 739</b>	<b>270</b>	<b>8</b>	<b>1 911</b>	<b>114</b>

Sumber: Kantor Cabang Dinas Kota Dumai Dinas Pendidikan Provinsi Riau

Source: Branch Office of Education and Cultural Service of Riau Province

**Tabel** 4.1.11 Jumlah Sekolah, Murid, Guru, dan Rasio Murid-  
**Table** Guru Sekolah Menengah Kejuruan (SMK) Menurut Kecamatan di Kota Dumai, 2017  
*The Number of Schools, Students, Teachers, and School-Teacher Ratio of Senior High Schools by Subdistrict in Dumai Municipality, 2017*

	Kecamatan <i>Subdistrict</i>	Sekolah <i>School</i>	Murid <i>Student</i>	Guru <i>Teacher</i>	Rasio Murid- Guru <i>Student- Teacher Ratio</i>
	(1)	(2)	(3)	(4)	(5)
1	Bukit Kapur	2	703	56	13
2	Medang Kampai	2	187	17	11
3	Sungai Sembilan	1	508	48	11
4	Dumai Barat	2	1 069	93	11
5	Dumai Selatan	5	3 154	241	13
6	Dumai Timur	2	270	43	6
7	Dumai Kota	3	944	114	8
	<b>Dumai 2017</b>	<b>17</b>	<b>6 835</b>	<b>612</b>	<b>11</b>
	<b>2016</b>	<b>16</b>	<b>5 970</b>	<b>382</b>	<b>16</b>

Sumber: Kantor Cabang Dinas Kota Dumai Dinas Pendidikan Provinsi Riau  
 Source: Branch Office of Education and Cultural Service of Riau Province

**Tabel 4.1.12 Jumlah Sekolah, Murid, Guru Sekolah Menengah Kejuruan (SMK) Negeri dan Swasta Menurut Kecamatan di Kota Dumai, 2017**  
***The Number of Schools, Students, Teachers of State dan Private Vocational High Schools by Subdistrict in Dumai Municipality, 2017***

Kecamatan Subdistrict	Negeri State			Swasta Private		
	Sekolah School	Murid Student	Guru Teacher	Sekolah School	Murid Student	Guru Teacher
(1)	(2)	(3)	(4)	(5)	(6)	(7)
1 Bukit Kapur	1	638	45	1	65	11
2 Medang Kampai	1	125	8	1	62	9
3 Sungai Sembilan	1	508	48	-	-	-
4 Dumai Barat	1	1 021	76	1	48	17
5 Dumai Selatan	2	2 039	153	3	1 115	88
6 Dumai Timur	-	-	-	2	270	43
7 Dumai Kota	1	103	20	2	841	94
<b>Dumai 2017</b>	<b>7</b>	<b>4 434</b>	<b>350</b>	<b>10</b>	<b>2 401</b>	<b>262</b>
<b>2016</b>	<b>6</b>	<b>4 090</b>	<b>255</b>	<b>10</b>	<b>1 880</b>	<b>127</b>

Sumber: Kantor Cabang Dinas Kota Dumai Dinas Pendidikan Provinsi Riau

Source: Branch Office of Education and Cultural Service of Riau Province

**Tabel 4.1.13 Jumlah Sekolah, Murid, Guru, dan Rasio Murid-Guru Madrasah Aliyah (MA) Menurut Kecamatan di Kota Dumai, 2017**  
***The Number of Schools, Pupils, Teachers, and School-Teacher Ratio of Madrasah Aliyah by Subdistrict in Dumai Municipality, 2017***

Kecamatan Subdistrict	Sekolah School	Murid Student	Guru Teacher	Rasio Murid- Guru Student- Teacher Ratio
(1)	(2)	(3)	(4)	(5)
1 Bukit Kapur	3	98	23	4,26
2 Medang Kampai	-	-	-	-
3 Sungai Sembilan	1	38	11	3,45
4 Dumai Barat	2	78	16	4,88
5 Dumai Selatan	2	543	47	11,55
6 Dumai Timur	1	98	8	12,25
7 Dumai Kota	-	-	-	-
<b>Dumai 2017</b>	<b>9</b>	<b>855</b>	<b>105</b>	<b>8,14</b>
<b>2016</b>	<b>9</b>	<b>801</b>	<b>133</b>	<b>6,02</b>
<b>2015</b>	<b>-</b>	<b>844</b>	<b>157</b>	<b>5,38</b>

Sumber: Kementerian Agama Kota Dumai

Source: Ministry of Religious Affairs of Dumai Municipality

**Tabel** 4.1.14 Jumlah Sekolah, Murid, Guru, dan Rasio Murid-Guru Taman Kanak-Kanak (TK) Menurut Kecamatan di Kota Dumai, 2017  
**Table** *The Number of Schools, Pupils, Teachers, and School-Teacher Ratio of Kindergarten by Subdistrict in Dumai Municipality, 2017*

	Kecamatan Subdistrict	Sekolah School	Murid Pupil	Guru Teacher	Rasio Murid- Guru Pupil- Teacher Ratio
	(1)	(2)	(3)	(4)	(5)
1	Bukit Kapur	12	600	66	9
2	Medang Kampai	4	192	31	6
3	Sungai Sembilan	7	368	61	6
4	Dumai Barat	9	1 033	52	20
5	Dumai Selatan	15	664	108	6
6	Dumai Timur	25	1 562	162	10
7	Dumai Kota	8	603	101	6
	<b>Dumai 2017</b>	<b>80</b>	<b>5 022</b>	<b>581</b>	<b>9</b>
	<b>2016</b>	<b>80</b>	<b>5 022</b>	<b>581</b>	<b>9</b>

Sumber: Dinas Pendidikan dan Kebudayaan Kota Dumai  
 Source: *Education and Cultural Service of Dumai Municipality*

**Tabel 4.1.15 Jumlah Sekolah, Guru, dan Rasio Murid-Guru Taman Kanak-Kanak (TK) Negeri dan Swasta Menurut Kecamatan di Kota Dumai, 2017**  
***The Number of Schools, Students, Teachers of State dan Private Kindergarten by Subdistrict in Dumai Municipality, 2017***

Kecamatan Subdistrict	Negeri State			Swasta Private		
	Sekolah School	Murid Pupil	Guru Teacher	Sekolah School	Murid Pupil	Guru Teacher
(1)	(2)	(3)	(4)	(5)	(6)	(7)
1 Bukit Kapur	2	97	12	10	503	54
2 Medang Kampai	1	61	15	3	131	16
3 Sungai Sembilan	-	-	-	7	368	61
4 Dumai Barat	-	-	-	9	1 033	52
5 Dumai Selatan	-	-	-	15	664	108
6 Dumai Timur	1	-	-	24	1 562	162
7 Dumai Kota	-	-	-	8	603	101
<b>Dumai 2017</b>	<b>4</b>	<b>158</b>	<b>27</b>	<b>76</b>	<b>4 864</b>	<b>554</b>
<b>2016</b>	<b>4</b>	<b>265</b>	<b>37</b>	<b>76</b>	<b>4 757</b>	<b>544</b>

Sumber: Dinas Pendidikan dan Kebudayaan Kota Dumai

Source: Education and Cultural Service of Dumai Municipality

**Tabel**            **4.1.16 Jumlah Sekolah, Murid, Guru, dan Rasio Murid-Guru Raudatul Atfal (RA) Menurut Kecamatan di Kota Dumai, 2017**  
**Table**            ***The Number of Schools, Pupils, Teachers, and School-Teacher Ratio of Raudatul Atfal (RA) by Subdistrict in Dumai Municipality, 2017***

	<b>Kecamatan Subdistrict</b>	<b>Sekolah School</b>	<b>Murid Pupil</b>	<b>Guru Teacher</b>	<b>Rasio Murid- Guru Pupil- Teacher Ratio</b>	
	(1)	(2)	(3)	(4)	(5)	
1	Bukit Kapur	6	284	24	11,83	
2	Medang Kampai	-	-	-	-	
3	Sungai Sembilan	1	30	3	10,00	
4	Dumai Barat	4	217	15	14,47	
5	Dumai Selatan	1	77	5	15,40	
6	Dumai Timur	1	26	2	13,00	
7	Dumai Kota	-	-	-	-	
	<b>Dumai</b>	<b>2017</b>	<b>13</b>	<b>634</b>	<b>49</b>	<b>12,94</b>
		<b>2016</b>	<b>13</b>	<b>588</b>	<b>70</b>	<b>8,40</b>

Sumber:            Kementerian Agama Kota Dumai

Source:            Ministry of Religious Affairs of Dumai Municipality



**Tabel** 4.1.17 Jumlah Sekolah, Murid, Guru, dan Rasio Murid-Guru Pesantren Menurut Kecamatan di Kota Dumai, 2017  
**Table** *The Number of Schools, Pupils, Teachers, and School-Teacher Ratio of Islamic Boarding School by Subdistrict in Dumai Municipality, 2017*

	Kecamatan Subdistrict	Sekolah School	Murid Pupil	Guru Teacher	Rasio Murid- Guru Pupil- Teacher Ratio
	(1)	(2)	(3)	(4)	(5)
1	Bukit Kapur	5	438	48	9,13
2	Medang Kampai	-	-	-	-
3	Sungai Sembilan	1	111	10	11,10
4	Dumai Barat	1	66	10	6,60
5	Dumai Selatan	1	145	20	7,25
6	Dumai Timur	-	-	-	-
7	Dumai Kota	-	-	-	-
	<b>Dumai 2017</b>	<b>8</b>	<b>760</b>	<b>88</b>	<b>8,64</b>
	<b>2016</b>	<b>7</b>	<b>705</b>	<b>179</b>	<b>3,94</b>

Sumber: Kementerian Agama Kota Dumai

Source: Ministry of Religious Affairs of Dumai Municipality

**Tabel 4.1.18 Banyaknya Mahasiswa pada Perguruan Tinggi Negeri/Swasta di Kota Dumai Menurut Jenis Kelamin, 2015-2017**  
**The Number of Students at Government/Private College in Dumai Municipality by Sex, 2015-2017**

Perguruan Tinggi College	2015		2016		2017	
	LK Male	PR Female	LK Male	PR Female	LK Male	PR Female
(1)	(4)	(5)	(6)	(7)	(6)	(7)
1 Sekolah Tinggi Ilmu Administrasi (STIA) Lancang Kuning Dumai	85	456	274	627	314	795
2 Sekolah Tinggi Teknologi (STT) Dumai	670	470	734	462	660	427
3 Sekolah Tinggi Manajemen Informatika (STMIK) Dumai	248	269	191	225	200	234
4 Institut Agama Islam Tafaqquh Fiddin Dumai	20	44	24	93	42	67
5 Akademi Manajemen Informatika (AMIK) Dumai	27	31	28	24	32	27
6 Akademi Keperawatan (AKPER) Sri Bunga Tanjung Dumai	22	66	10	61	14	54
7 Akademi Akuntansi Riau (AKRI) Dumai	59	258	72	280	72	262
8 Akademi Kebidanan Hang Jebat	-	85	-	69	-	66
9 Politeknik Kelautan dan Perikanan Dumai	-	-	-	-	48	23
<b>Jumlah / Total</b>	<b>1 131</b>	<b>1 679</b>	<b>1 333</b>	<b>1 841</b>	<b>1 382</b>	<b>1 955</b>

Sumber: Perguruan Tinggi Bersangkutan di Kota Dumai

Source: Related College in Dumai Municipality

**Tabel 4.1.19 Banyaknya Lulusan pada Perguruan Tinggi Negeri/Swasta di Kota Dumai Menurut Jenis Kelamin, 2015-2017**  
***The Number of Graduate at Government/Private College in Dumai Municipality by Sex, 2015-2017***

	Perguruan Tinggi <i>College</i>	2015		2016		2017	
		LK <i>Male</i>	PR <i>Female</i>	LK <i>Male</i>	PR <i>Female</i>	LK <i>Male</i>	PR <i>Female</i>
	(1)	(4)	(5)	(6)	(7)	(8)	(9)
1	Sekolah Tinggi Ilmu Administrasi (STIA) Lancang Kuning Dumai	52	76	80	155	25	56
2	Sekolah Tinggi Teknologi (STT) Dumai	98	55	35	53	76	52
3	Sekolah Tinggi Manajemen Informatika (STMIK) Dumai	68	97	49	56	55	62
4	Institut Agama Islam Tafaquh Fiddin Dumai	26	55	22	93	-	-
5	Akademi Manajemen Informatika (AMIK) Dumai	28	17	6	13	9	10
6	Akademi Keperawatan (AKPER) Sri Bunga Tanjung Dumai	10	18	10	22	3	23
7	Akademi Akuntansi Riau (AKRI) Dumai	8	66	8	69	3	92
8	Akademi Kebidanan Hang Jebat	-	51	-	34	-	30
9	Politeknik Kelautan dan Perikanan Dumai	-	-	-	-	-	-
	<b>Jumlah / Total</b>	<b>290</b>	<b>435</b>	<b>210</b>	<b>495</b>	<b>171</b>	<b>325</b>

Sumber: Perguruan Tinggi Bersangkutan di Kota Dumai

Source: Related College in Dumai Municipality

**Tabel 4.1.20 Banyaknya Dosen pada Perguruan Tinggi Negeri/Swasta di Kota Dumai Menurut Jenis Kelamin, 2017**  
**The Number of Lecturers at Government/Private College in Dumai Municipality by Sex, 2017**

	Perguruan Tinggi College	S1		S2		S3	
		LK Male	PR Female	LK Male	PR Female	LK Male	PR Female
(1)		(2)	(3)	(4)	(5)	(6)	(7)
1	Sekolah Tinggi Ilmu Administrasi (STIA) Lancang Kuning Dumai	-	-	14	9	4	-
2	Sekolah Tinggi Teknologi (STT) Dumai	2	1	28	22	1	-
3	Sekolah Tinggi Manajemen Informatika (STMIK) Dumai	-	1	25	12	1	-
4	Institut Agama Islam Tafaqquh Fiddin Dumai	-	-	16	14	2	-
5	Akademi Manajemen Informatika (AMIK) Dumai	-	-	15	4	-	-
6	Akademi Keperawatan (AKPER) Sri Bunga Tanjung Dumai	4	8	1	9	-	-
7	Akademi Akuntansi Riau (AKRI) Dumai	2	6	5	6	2	1
8	Akademi Kebidanan Hang Jebat	4	4	-	7	-	-
9	Politeknik Kelautan dan Perikanan Dumai	-	4	4	10	-	-
<b>Jumlah / Total 2017</b>		<b>12</b>	<b>24</b>	<b>108</b>	<b>93</b>	<b>10</b>	<b>1</b>
<b>2016</b>		<b>30</b>	<b>39</b>	<b>106</b>	<b>78</b>	<b>7</b>	<b>2</b>
<b>2015</b>		<b>40</b>	<b>39</b>	<b>102</b>	<b>62</b>	<b>3</b>	<b>1</b>
<b>2014</b>		<b>63</b>	<b>51</b>	<b>106</b>	<b>51</b>	<b>3</b>	<b>0</b>
<b>2013</b>		<b>87</b>	<b>87</b>	<b>93</b>	<b>42</b>	<b>5</b>	<b>0</b>

Sumber: Perguruan Tinggi Bersangkutan di Kota Dumai

Source: Related College in Dumai Municipality

**Tabel 4.1.21 Banyaknya Dosen pada Perguruan Tinggi Negeri/Swasta di Kota Dumai Menurut Status Dosen, 2017**  
**The Number of Lecturers at Public/Private College in Dumai Municipality by Lectures Status, 2017**

	Perguruan Tinggi College	Status Dosen Lectures Status			
		Tetap	Full	Tidak Tetap Part Time	
		LK Male	PR Female	LK Male	PR Female
(1)	(2)	(3)	(4)	(5)	
1	Sekolah Tinggi Ilmu Administrasi (STIA) Lancang Kuning Dumai	9	5	9	4
2	Sekolah Tinggi Teknologi (STT) Dumai	17	17	14	6
3	Sekolah Tinggi Manajemen Informatika (STMIK) Dumai	16	6	10	7
4	Institut Agama Islam Tafaqquh Fiddin Dumai	9	9	9	5
5	Akademi Manajemen Informatika (AMIK) Dumai	8	2	7	2
6	Akademi Keperawatan (AKPER) Sri Bunga Tanjung Dumai	3	10	2	7
7	Akademi Akuntansi Riau (AKRI) Dumai	3	6	6	7
8	Akademi Kebidanan Hang Jebat	1	7	3	4
9	Politeknik Kelautan dan Perikanan Dumai	4	10	-	4
<b>Jumlah / Total</b>		<b>70</b>	<b>72</b>	<b>60</b>	<b>46</b>
<b>2017</b>		<b>70</b>	<b>72</b>	<b>60</b>	<b>46</b>
<b>2016</b>		<b>68</b>	<b>63</b>	<b>75</b>	<b>56</b>
<b>2015</b>		<b>67</b>	<b>59</b>	<b>80</b>	<b>41</b>
<b>2014</b>		<b>76</b>	<b>63</b>	<b>94</b>	<b>70</b>
<b>2013</b>		<b>77</b>	<b>61</b>	<b>103</b>	<b>70</b>

Sumber: Perguruan Tinggi Bersangkutan di Kota Dumai

Source: Related College in Dumai Municipality

## 4.2 KESEHATAN/HEALTH

**Tabel 4.2.1 Jumlah Fasilitas Kesehatan Menurut Kecamatan di Kota Dumai, 2017**  
**The Number of Health Facilities by Subdistrict in Dumai Municipality, 2017**

Kecamatan Subdistrict	Rumah Sakit Hospital	Rumah Bersalin Maternity Hospital	Puskesmas Public Health Center	Posyandu Maternal & Child Health Center	Klinik/Balai Kesehatan Clinic/Health Center	Polindes Village Maternity
(1)	(2)	(3)	(4)	(5)	(6)	(7)
1 Bukit Kapur	-	-	2	29	4	4
2 Medang Kumpai	-	-	1	13	1	4
3 Sungai Sembilan	-	-	1	29	4	10
4 Dumai Barat	-	1	2	23	9	3
5 Dumai Selatan	1	-	2	29	3	4
6 Dumai Timur	2	-	1	39	6	1
7 Dumai Kota	-	1	1	34	15	1
<b>Dumai 2017</b>	<b>3</b>	<b>2</b>	<b>10</b>	<b>196</b>	<b>42</b>	<b>27</b>
<b>2016</b>	<b>3</b>	<b>2</b>	<b>10</b>	<b>196</b>	<b>33</b>	<b>27</b>
<b>2015</b>	<b>3</b>	<b>2</b>	<b>10</b>	<b>194</b>	<b>29</b>	<b>27</b>

Sumber: Dinas Kesehatan Kota Dumai

Source: Health Service of Dumai Municipality

**Tabel 4.2.2 Jumlah Tenaga Kesehatan Menurut Kecamatan di Kota Dumai, 2017**  
**The Number of Health Workers by Subdistrict in Dumai Municipality, 2017**

<b>Tenaga Kesehatan/Health Personnel</b>					
<b>Kecamatan Subdistrict</b>	<b>Tenaga Dokter Medical Personnel</b>	<b>Tenaga Keperawatan* Nursing Personnel*</b>	<b>Tenaga Kebidanan Midwifery Personnel</b>	<b>Tenaga Kefarmasian Pharmacy Personnel</b>	<b>Tenaga Kesehatan Lainnya Other Health Personnel</b>
(1)	(2)	(3)	(4)	(5)	(6)
1 Bukit Kapur	20	40	38	2	12
2 Medang Kampai	8	15	29	1	4
3 Sungai Sembilan	12	23	41	2	7
4 Dumai Barat	19	29	40	4	17
5 Dumai Selatan	27	52	30	6	20
6 Dumai Timur	40	249	132	40	54
7 Dumai Kota	36	27	21	2	13
<b>Dumai 2017</b>	<b>162</b>	<b>435</b>	<b>331</b>	<b>57</b>	<b>127</b>
<b>2016</b>	<b>140</b>	<b>446</b>	<b>314</b>	<b>58</b>	<b>124</b>
<b>2015</b>	<b>129</b>	<b>444</b>	<b>301</b>	<b>60</b>	<b>142</b>

Tenaga kesehatan merupakan PNS dan TKS/TKL di Puskesmas dan Rumah Sakit Umum se-Kota Dumai

\* Termasuk perawat gigi

Sumber: Dinas Kesehatan Kota Dumai

Source: Health Service of Dumai Municipality

**Tabel**  
**Table**      **4.2.3 Jumlah Dokter Spesialis, Dokter Umum, dan Dokter Gigi Menurut Sarana Pelayanan Kesehatan di Kota Dumai, 2017**  
*The Number of Medical Specialists, General Practicioners, and Dentists by Type of Health Facility in Dumai Municipality, 2017*

<b>Unit Kerja</b> <b>Work Unit</b>	<b>Dokter Spesialis*</b> <b>Medical Specialist*</b>	<b>Dokter Umum</b> <b>General Practicioner</b>	<b>Dokter Gigi</b> <b>Dentist</b>
(1)	(2)	(3)	(4)
Puskesmas Public Health Center	-	46	15
Rumah Sakit Hospital	36	26	8
<b>Jumlah/Total</b>			
2017	<b>36</b>	<b>72</b>	<b>23</b>
2016	<b>33</b>	<b>87</b>	<b>20</b>
2015	<b>25</b>	<b>84</b>	<b>20</b>

\*Termasuk Dokter Spesialis Gigi

Sumber: Dinas Kesehatan Kota Dumai

Source: Health Service of Dumai Municipality



**Tabel 4.2.4 Jumlah 10 Kasus Penyakit Terbanyak di Kota Dumai, 2017**  
**The Top Ten Diseases in Terms of Quantities in Dumai Municipality, 2017**

Jenis Penyakit <i>Type of Disease</i>	Jumlah Kasus <i>Number Of Cases</i>		Jumlah <i>Total</i>	Persentase <i>Percentage</i>
	Laki-Laki <i>Male</i>	Perempuan <i>Female</i>		
(1)	(2)	(3)	(4)	(5)
1. Rhinitis Akut	12 196	13 972	26 168	15,31
2. Faringitis	8 651	9 931	18 582	10,87
3. Influenza	7 406	8 353	15 759	9,22
4. Hipertensi Essensial	4 063	6 679	10 742	6,28
5. Gastritis	3 198	5 261	8 459	4,95
6. Tension Headache	1 502	2 838	4 340	2,54
7. Polimiagia Reumatik/Arthritis Reumatoid (3A)	1 553	2 748	4 301	2,52
8. Gastroenteritis	1 875	2 021	3 896	2,15
9. Osteoarthritis/Arthritis (3A)	1 149	2 535	3 684	2,16
10. Dermatistis Kontak Alergik (3A)	1 326	1 690	3 016	1,76
11. Lain -Lain	30 651	41 352	72 003	42,12
<b>Jumlah/Total 2017</b>	<b>73 570</b>	<b>97 380</b>	<b>170 950</b>	<b>100,00</b>
<b>2016</b>	<b>100 425</b>	<b>139 077</b>	<b>239 502</b>	<b>100,00</b>

Sumber: Dinas Kesehatan Kota Dumai  
Source: Health Service of Dumai Municipality

**Tabel**                    **4.2.5** **Persentase Balita Yang Pernah Mendapat Imunisasi Menurut Jenis Imunisasi di Kota Dumai, 2016–2017**  
**Table**                    **Percentage of Children Under Five Years Who Had an Immunization by Type of Immunization in Dumai Municipality, 2016–2017**

<b>Jenis Imunisasi</b> <b>Type of Immunization</b>	<b>2016</b>	<b>2017</b>
(1)	(2)	(3)
BCG	98,88	87,93
Campak/ <i>Measles</i>	69,74	68,34
DPT 1, DPT 2, dan DPT 3	86,78	83,11
Polio 1, Polio 2, Polio 3, dan Polio 4	91,52	87,15
Hepatitis B 1, Hepatitis B 2, dan Hepatitis B 3	86,88	81,26

Sumber: Survei Sosial Ekonomi Nasional Kor, Maret 2017  
Source: *National Socio Economic Survey Kor, March 2017*

**Tabel 4.2.6 Jumlah Bayi Lahir, Bayi Berat Badan Lahir Rendah (BBLR), BBLR Dirujuk, dan Bergizi Buruk di Kota Dumai, 2013-2017**  
***The Number of Births, Babies with Low Birth Weights (LBW), Treated LBW, and Malnutrition Cases in Dumai Municipality, 2013-2017***

Tahun Year	Bayi Lahir Births	BBLR/LBW		Gizi Buruk Malnutrition
		Jumlah Total	Dirujuk* Treated*	
(1)	(2)	(3)	(4)	(5)
2013	7 463	74	-	-
2014	7 721	115	35	3
2015	7 786	155	74	5
2016	7 732	130	85	3
2017	7 738	167	167	5

\* Dirujuk adalah angka jumlah BBLR - BBLR yang ditangani

Sumber: Dinas Kesehatan Kota Dumai

Source: Health Service of Dumai Municipality

**Tabel 4.2.7 Jumlah Ibu Hamil, Melakukan Kunjungan K1, Melakukan Kunjungan K4, Kurang Energi Kronis (KEK), dan Mendapat Tablet Zat Besi (Fe) di Kota Dumai, 2012–2017**  
***The Number of Pregnant Women, Those with One Visit and four Visits of Antenatal Care, Chronic Energy Deficiency (CED), and Receiving Iron Supplement in Dumai Municipality, 2012–2017***

Tahun Years	Jumlah Ibu Hamil Pregnant Women	Melakukan Kunjungan K1 One Visit	Melakukan Kunjungan K4 Four Visits	Kurang Energi Kronis (KEK) Chronic Energy Deficiency (CED)	Mendapat Zat Besi (Fe) Receiving Iron Supplement
(1)	(2)	(3)	(4)	(5)	(6)
2013	8 528	8 352	8 184	-	8 497
2014	8 662	8 618	8 343	265	8 618
2015	9 057	9 057	8 477	249	9 057
2016*	9 057	6 784	6 482	193	6 366
2017	8 512	7 823	7 713	194	7 713

\* Cakupan merupakan angka 'murni' tanpa ditambah akses (K1, K4, dan Fe)

Sumber: Dinas Kesehatan Kota Dumai

Source: Health Service of Dumai Municipality

**Tabel 4.2.8 Jumlah Remaja Usia 15-24 Tahun yang Mendapat Penyuluhan HIV/AIDS Menurut Kecamatan di Kota Dumai, 2017**  
***The Number of Young People Aged 15 - 24 Who Had Counselling on HIV/AIDS by Subdistrict in Dumai Municipality, 2017***

Kecamatan <i>Subdistrict</i>	Penyuluhan HIV/AIDS <i>HIV/AIDS Counselling</i>
(1)	(2)
1 Bukit Kapur	1 820
2 Medang Kampai	770
3 Sungai Sembilan	1 365
4 Dumai Barat	7 875
5 Dumai Selatan	2 485
6 Dumai Timur	1 715
7 Dumai Kota	2 275
<b>Dumai</b>	
<b>2017</b>	<b>18 305</b>
<b>2016</b>	<b>540</b>
<b>2015</b>	<b>1 000</b>

Sumber: Dinas Kesehatan Kota Dumai

Source: Health Service of Dumai Municipality

**Tabel 4.2.9 Jumlah Kasus HIV/AIDS, IMS, DBD, Diare, TB, dan Malaria Menurut Kecamatan di Kota Dumai, 2017**  
***The Number of Cases of HIV/AIDS, Sexually Transmitted Infection, Dengue Fever, Diarrhea, Tuberculosis (TB) and Malaria by Subdistrict in Dumai Municipality, 2017***

Kecamatan Subdistrict	HIV/AIDS HIV/AIDS	IMS Sexually Transmitted Infection	DBD Dengue Fever	Diare Diarrhea	TB Tubercu- losis	Malaria Malaria	
(1)	(2)	(3)	(4)	(5)	(6)	(7)	
1 Bukit Kapur	11	277	3	796	42	-	
2 Medang Kumpai	-	-	13	109	10	-	
3 Sungai Sembilan	-	-	12	1 300	28	1	
4 Dumai Barat	11	1	10	663	56	1	
5 Dumai Selatan	3	2	30	781	61	2	
6 Dumai Timur	22	65	16	865	114	1	
7 Dumai Kota	10	84	8	562	89	-	
<b>Dumai</b>	<b>2017</b>	<b>57</b>	<b>429</b>	<b>92</b>	<b>5 076</b>	<b>400</b>	<b>5</b>
	<b>2016</b>	<b>50</b>	<b>610</b>	<b>290</b>	<b>7 153</b>	<b>297</b>	<b>18</b>
	<b>2015</b>	<b>49</b>	<b>675</b>	<b>367</b>	<b>8 391</b>	<b>284</b>	<b>20</b>

Sumber: Dinas Kesehatan Kota Dumai

Source: Health Service of Dumai Municipality

**Tabel 4.2.10 Jumlah Dokter, Perawat, dan Bidan yang Membuka  
Praktek Pelayanan Kesehatan Menurut Kecamatan di  
Kota Dumai, 2017**  
*The Number of Doctors, Nurses, and Midwives who  
Open Their Practice by Subdistrict, 2017*

	<b>Kecamatan Subdistrict</b>	<b>Dokter Doctor</b>	<b>Perawat/Mantri Nurse</b>	<b>Bidan Midwife</b>
	(1)	(2)	(3)	(4)
1	Bukit Kapur	11	-	3
2	Medang Kampai	2	-	-
3	Sungai Sembilan	7	-	-
4	Dumai Barat	10	1	-
5	Dumai Selatan	12	-	2
6	Dumai Timur	18	-	3
7	Dumai Kota	30	1	2
	<b>Jumlah/Total 2017</b>	<b>90</b>	<b>2</b>	<b>10</b>
	<b>2016</b>	<b>82</b>	<b>1</b>	<b>14</b>

Data merupakan cakupan pengurusan izin praktek pada tahun 2017

Sumber: Dinas Kesehatan Kota Dumai

Source: Health Service of Dumai Municipality

**Tabel 4.2.11 Banyaknya Penderita, Kematian, dan Angka Kematian dari Penyakit Kolera dan Demam Berdarah per Kecamatan di Kota Dumai, 2017**  
***The Number of Sufferers, Deaths and Death Rate of Colera and Dengue Fever by District, 2017***

Uraian <i>Description</i>	Kecamatan <i>Subdistrict</i>							Jumlah <i>Total</i>
	Bukit Kapur	Medang Kumpai	Sungai Sembilan	Dumai Barat	Dumai Selatan	Dumai Timur	Dumai Kota	
(1)	(2)	(3)	(4)	(5)	(6)	(7)	(8)	(9)
1 Kolera <i>Colera</i>								
1.1 Penderita <i>Sufferer</i>	-	-	-	-	-	-	-	-
1.2 Kematian <i>Death</i>	-	-	-	-	-	-	-	-
1.3 Angka Kematian <i>Death Rate</i> (%)	-	-	-	-	-	-	-	-
2 Demam Berdarah <i>Dengue Fever</i>								
2.1 Penderita <i>Sufferer</i>	3	13	12	10	30	16	8	92
2.2 Kematian <i>Death</i>	-	-	1	-	-	-	-	1
2.3 Angka Kematian <i>Death Rate (%)</i>	-	-	8,3	-	-	-	-	1,1

Sumber: Dinas Kesehatan Kota Dumai  
 Source: Health Service of Dumai Municipality



**Tabel 4.2.12 Jumlah Fasilitas Pelayanan Keluarga Berencana Menurut Kecamatan di Kota Dumai, 2017**  
***The Number of Family Planning Service Facilities by Subdistrict in Dumai Municipality, 2017***

Kecamatan Subdistrict	Status Keberadaan Petugas KB Desa <i>Existence of Family Planning Official</i>	PPKBD <i>Village Family Planning Post</i>	Sub PPKBD <i>Sub of Village Family Planning Post</i>	Kelompok KB <i>Family Planning Group</i>
(1)	(2)*	(3)	(4)	(5)
1 Bukit Kapur	1	5	28	-
2 Medang Kampai	1	4	41	-
3 Sungai Sembilan	1	5	28	10
4 Dumai Barat	1	4	28	28
5 Dumai Selatan	1	5	30	-
6 Dumai Timur	1	5	38	38
7 Dumai Kota	1	5	35	-
<b>Dumai 2017</b>	<b>1</b>	<b>33</b>	<b>228</b>	<b>76</b>
<b>2016</b>	<b>1</b>	<b>33</b>	<b>224</b>	<b>76</b>

Sumber: Dinas Pengendalian Penduduk dan Keluarga Berencana Kota Dumai

Source: *Inhabitant Controlling and Family Planning Office of Dumai Municipality*

\* 1 = ada, 0 = tidak ada / 1 = exist, 0 = nothing

Keterangan

PPKBD: Pos Pelayanan Keluarga Berencana Desa

BKB: Bina Keluarga Balita

BKR: Bina Keluarga Remaja

BKL: Bina Keluarga Lansia

UPPKS: Usaha Peningkatan Pendapatan Keluarga Sejahtera

**Tabel** Lanjutan Tabel 4.2.11  
**Table** *Continued Table 4.2.11*

Kecamatan <i>Subdistrict</i>	Kelompok Kegiatan BKB <i>Balita Family Development Group</i>	Kelompok Kegiatan BKR <i>Adolescent Family Development Group</i>	Kelompok Kegiatan BKL <i>Elderly Family Development Group</i>	Kelompok Kegiatan UPPKS <i>Group of Income Generating Effort of Family Welfare</i>	PIK Remaja <i>Youth Information and Counseling Center</i>
(1)	(2)	(3)	(4)	(5)	(6)
1 Bukit Kapur	4	-	3	-	1
2 Medang Kampai	3	3	9	1	2
3 Sungai Sembilan	4	4	5	4	1
4 Dumai Barat	5	4	7	2	4
5 Dumai Selatan	5	4	9	1	11
6 Dumai Timur	6	5	10	3	7
7 Dumai Kota	3	2	9	1	3
<b>Dumai 2017</b>	<b>30</b>	<b>22</b>	<b>52</b>	<b>12</b>	<b>29</b>
<b>2016</b>	<b>30</b>	<b>22</b>	<b>52</b>	<b>12</b>	<b>32</b>

Sumber: Dinas Pengendalian Penduduk dan Keluarga Berencana Kota Dumai  
Source: *Inhabitant Controlling and Family Planning Office of Dumai Municipality*

## Keterangan

PPKBD: Pos Pelayanan Keluarga Berencana Desa  
BKB: Bina Keluarga Balita  
BKR: Bina Keluarga Remaja  
BKL: Bina Keluarga Lansia  
UPPKS: Usaha Peningkatan Pendapatan Keluarga Sejahtera

**Tabel 4.2.13 Akseptor KB Aktif Menurut Penggunaan Alat Kontrasepsi Menurut Kecamatan di Kota Dumai Tahun, 2017**  
**The Number of Active Acceptors by Family Planning Contraceptive Method and Subdistrict, 2017**

Kecamatan Subdistrict	Alat Kontrasepsi							Jumlah Total	
	IUD	MOW	MOP	Kondom Condom	Implant	Suntik Syringe	Pil Pill		
(1)	(2)	(3)	(4)	(5)	(6)	(7)	(8)	(9)	
1 Bukit Kapur	147	186	6	345	735	3 100	1 040	5 559	
2 Medang Kampai	31	35	0	101	173	2 652	583	3 575	
3 Sungai Sembilan	206	35	3	126	779	2 402	1 281	4 832	
4 Dumai Barat	172	94	3	602	315	2 606	1 006	4 798	
5 Dumai Selatan	404	348	12	302	392	1 697	821	3 976	
6 Dumai Timur	361	375	14	261	673	3 574	1 462	6 720	
7 Dumai Kota	269	223	14	362	275	1 678	778	3 599	
<b>Dumai</b>	<b>2017</b>	<b>1 590</b>	<b>1 296</b>	<b>52</b>	<b>2 099</b>	<b>3 342</b>	<b>17 709</b>	<b>6 971</b>	<b>33 059</b>
	<b>2016</b>	<b>1 425</b>	<b>1 141</b>	<b>53</b>	<b>1 986</b>	<b>2 887</b>	<b>15 388</b>	<b>6 407</b>	<b>29 287</b>
	<b>2015</b>	<b>1 456</b>	<b>1 098</b>	<b>54</b>	<b>2 733</b>	<b>2 416</b>	<b>40 527</b>	<b>7 344</b>	<b>55 628</b>
	<b>2014</b>	<b>320</b>	<b>156</b>	<b>14</b>	<b>2 610</b>	<b>1 710</b>	<b>25 238</b>	<b>15 296</b>	<b>45 344</b>
	<b>2013</b>	<b>1 602</b>	<b>997</b>	<b>8</b>	<b>2 918</b>	<b>3 037</b>	<b>16 352</b>	<b>10 683</b>	<b>35 597</b>

Sumber: Dinas Pengendalian Penduduk dan Keluarga Berencana Kota Dumai

Source: Inhabitant Controlling and Family Planning Office of Dumai Municipality

## 4.3 AGAMA/RELIGION

**Tabel 4.3.1 Jumlah Tempat Peribadatan Menurut Kecamatan di Kota Dumai, 2017**  
**The Number of Shrines by Subdistrict in Dumai Municipality, 2017**

Kecamatan Subdistrict	Masjid Mosque	Mushola Mushola	Gereja Protestan Christian Church	Gereja Katholik Catholic Church	Pura Temple	Vihara Vihara	Klenteng Pagoda
(1)	(2)	(3)	(4)	(5)	(6)	(7)	(8)
1 Bukit Kapur	40	43	17	2	1	-	-
2 Medang Kampai	14	17	1	-	-	-	-
3 Sungai Sembilan	36	33	17	2	-	2	-
4 Dumai Barat	32	38	-	-	-	1	1
5 Dumai Selatan	35	26	15	-	-	-	3
6 Dumai Timur	31	35	28	1	-	-	-
7 Dumai Kota	29	18	3	1	-	4	6
<b>Dumai 2017</b>	<b>217</b>	<b>210</b>	<b>81</b>	<b>6</b>	<b>1</b>	<b>7</b>	<b>10</b>
<b>2016</b>	<b>216</b>	<b>216</b>	<b>80</b>	<b>6</b>	<b>1</b>	<b>7</b>	<b>10</b>
<b>2015</b>	<b>216</b>	<b>216</b>	<b>74</b>	<b>8</b>	<b>0</b>	<b>7</b>	<b>10</b>
<b>2014</b>	<b>196</b>	<b>217</b>	<b>6</b>	<b>73</b>	<b>1</b>	<b>7</b>	<b>12</b>
<b>2013</b>	<b>196</b>	<b>217</b>	<b>6</b>	<b>73</b>	<b>1</b>	<b>7</b>	<b>12</b>

Sumber: Kementerian Agama Kota Dumai  
 Source: Religious Ministry of Dumai Municipality

**Tabel 4.3.2 Jumlah Jemaah Haji Kota Dumai yang Menunaikan Ibadah Haji Menurut Jenis Kelamin, 2017**  
***The Number of Hajj Pilgrims in Dumai Municipality by Sex and Subdistrict, 2017***

Kecamatan <i>Subdistrict</i>	Laki-Laki <i>Male</i>	Perempuan <i>Female</i>
(1)	(2)	(3)
1 Bukit Kapur	10	12
2 Medang Kampai	-	-
3 Sungai Sembilan	2	1
4 Dumai Barat	21	19
5 Dumai Selatan	28	36
6 Dumai Timur	17	25
7 Dumai Kota	13	24
<b>JUMLAH 2017</b>	<b>91</b>	<b>117</b>
<b>2016</b>	<b>90</b>	<b>124</b>

Sumber: Kementerian Agama Kota Dumai

Source: Religious Ministry of Dumai Municipality

**Tabel 4.3.3 Jumlah Jemaah Haji Kota Dumai yang Menunaikan Ibadah Haji Menurut Kelompok Umur, 2017**  
**The Number of Hajj Pilgrims in Dumai Municipality by Aged Group and Subdistrict, 2017**

	Kecamatan Subdistrict	Kelompok Umur Aged Group					Jumlah Total
		<30	31-40	41-50	51-60	61+	
	(1)	(2)	(3)	(4)	(5)	(6)	(7)
1	Bukit Kapur	-	-	4	12	6	22
2	Medang Kampai	-	-	-	-	-	-
3	Sungai Sembilan	-	-	1	2	-	3
4	Dumai Barat	-	1	8	19	12	40
5	Dumai Selatan	-	4	22	33	5	64
6	Dumai Timur	-	1	9	17	15	42
7	Dumai Kota	-	2	3	18	14	37
	<b>Dumai 2017</b>	-	<b>8</b>	<b>47</b>	<b>101</b>	<b>52</b>	<b>208</b>
	<b>2016</b>	<b>3</b>	<b>18</b>	<b>56</b>	<b>99</b>	<b>38</b>	<b>214</b>
	<b>2015</b>	<b>1</b>	<b>14</b>	<b>76</b>	<b>144</b>	<b>45</b>	<b>280</b>
	<b>2014</b>	<b>6</b>	<b>15</b>	<b>89</b>	<b>112</b>	<b>74</b>	<b>296</b>
	<b>2013</b>	<b>1</b>	<b>16</b>	<b>76</b>	<b>97</b>	<b>34</b>	<b>224</b>

Sumber: Kementerian Agama Kota Dumai

Source: Religious Ministry of Dumai Municipality

**Tabel 4.3.4 Jumlah Jemaah Haji Kota Dumai yang Menunaikan Ibadah Haji Menurut Tingkat Pendidikan Tahun 2017**  
**The Number of Hajj Pilgrims in Dumai Municipality by Educational Level and Subdistrict, 2017**

Kecamatan Subdistrict	Tingkat Pendidikan Education Level					Jumlah
	SD Elementary School	SLTP Junior High School	SLTA Senior High School	S M Diploma	Sarjana	
(1)	(2)	(3)	(4)	(5)	(6)	(7)
1 Bukit Kapur	6	9	6	-	1	22
2 Medang Kampai	-	-	-	-	-	-
3 Sungai Sembilan	-	-	1	-	2	3
4 Dumai Barat	7	6	14	3	10	40
5 Dumai Selatan	3	4	31	9	17	64
6 Dumai Timur	6	7	17	4	8	42
7 Dumai Kota	11	13	6	1	6	37
<b>Dumai 2017</b>	<b>33</b>	<b>39</b>	<b>74</b>	<b>17</b>	<b>44</b>	<b>208</b>
<b>2016</b>	<b>37</b>	<b>28</b>	<b>78</b>	<b>28</b>	<b>43</b>	<b>214</b>
<b>2015</b>	<b>49</b>	<b>36</b>	<b>122</b>	<b>44</b>	<b>29</b>	<b>280</b>
<b>2014</b>	<b>50</b>	<b>39</b>	<b>121</b>	<b>36</b>	<b>50</b>	<b>296</b>
<b>2013</b>	<b>49</b>	<b>26</b>	<b>89</b>	<b>21</b>	<b>39</b>	<b>224</b>

Sumber: Kementerian Agama Kota Dumai  
 Source: Religious Ministry of Dumai Municipality

**Tabel**      **4.3.5** Jumlah Jemaah Haji Kota Dumai yang Menunaikan  
**Table**      Ibadah Haji Kembali dengan Selamat dan Meninggal  
Dunia Tahun 2017  
*The Number of Hajj Pilgrims of Dumai Municipality  
That Returned Savelly and Passed Away, 2017*

Kecamatan <i>Subdistrict</i>	Kembali dengan Selamat <i>Return Safely</i>	Meninggal Dunia <i>Pass Away</i>
(1)	(2)	(3)
1 Bukit Kapur	22	-
2 Medang Kampai	-	-
3 Sungai Sembilan	3	-
4 Dumai Barat	40	-
5 Dumai Selatan	64	-
6 Dumai Timur	41	1
7 Dumai Kota	37	-
<b>Dumai</b>	<b>207</b>	<b>1</b>
<b>2017</b>	<b>207</b>	<b>1</b>
<b>2016</b>	<b>214</b>	<b>-</b>
<b>2015</b>	<b>279</b>	<b>1</b>
<b>2014</b>	<b>296</b>	<b>-</b>
<b>2013</b>	<b>224</b>	<b>-</b>

Sumber:                      Kementerian Agama Kota Dumai  
Source:                      Religious Ministry of Dumai Municipality



4.4 KRIMINALITAS/*CRIME*

**Tabel 4.4.1 Banyaknya Perkara Perdata Yang Ditangani Pengadilan Negeri Dumai Setiap Bulannya, 2017**  
***The Number of Civil Cases in Dumai Court of Justice by Month, 2017***

Bulan Month	Sisa Bulan Lalu Rest of Last Month	Tambah Bulan Ini Addition of Month	Putus Bulan Ini Setled of This Month	Sisa Akhir Bulan Rest at The End of The Month
(1)	(2)	(3)	(4)	(5)
Januari	21	4	4	21
Februari	21	4	8	17
Maret	17	2	4	15
April	15	4	2	17
Mei	17	1	4	14
Juni	14	4	2	16
Juli	16	10	3	23
Agustus	23	6	9	20
September	20	7	2	25
Oktober	25	3	11	17
November	17	2	3	16
Desember	16	2	3	15
<b>Dumai 2017</b>	-	<b>49</b>	<b>55</b>	-
<b>2016</b>	-	<b>47</b>	<b>44</b>	-

Sumber: Pengadilan Negeri Kota Dumai  
 Source: Justice Court of Dumai Municipality

**Tabel** 4.4.2 **Banyaknya Perkara Pidana Yang Ditangani Pengadilan Negeri Dumai Setiap Bulannya, 2017**  
***The Number of Criminal Cases in Dumai Court of Justice by Month, 2017***

<b>Bulan Month</b>	<b>Sisa Bulan Lalu Rest of Last Month</b>	<b>Tambah Bulan Ini Addition of Month</b>	<b>Putus Bulan Ini Settled of This Month</b>	<b>Sisa Akhir Bulan Rest at The End of The Month</b>
(1)	(2)	(3)	(4)	(5)
Januari	64	36	28	72
Februari	72	37	17	92
Maret	92	32	34	90
April	90	32	32	90
Mei	90	52	49	93
Juni	93	53	33	113
Juli	113	21	36	98
Agustus	98	46	43	101
September	101	30	46	85
Oktober	85	41	34	92
November	92	39	39	92
Desember	92	59	32	119
<b>Dumai 2017</b>	-	<b>478</b>	<b>423</b>	-
<b>2016</b>	-	<b>427</b>	<b>449</b>	-

Sumber: Pengadilan Negeri Kota Dumai  
 Source: Justice Court of Dumai Municipality

**Tabel**      **4.4.3 Banyaknya Pernikahan, Cerai Thalaq dan Cerai Gugat**  
**Table**      **Setiap Bulannya, 2017**  
*The Number of Marriages, Divorces and Seperates by*  
*Month, 2017*

<b>Bulan</b> <i>Month</i>	<b>Nikah</b> <i>Marriages</i>	<b>Cerai Thalaq</b> <i>Divorces</i>	<b>Cerai Gugat</b> <i>Seperates</i>
(1)	(2)	(3)	(4)
Januari	160	12	26
Februari	133	11	34
Maret	191	12	27
April	189	8	33
Mei	138	8	26
Juni	18	8	15
Juli	190	17	33
Agustus	120	20	35
September	270	8	37
Oktober	101	13	51
November	179	11	41
Desember	172	3	5
<b>Dumai 2017</b>	<b>1 861</b>	<b>131</b>	<b>363</b>
<b>2016</b>	<b>1 768</b>	<b>139</b>	<b>378</b>

Sumber: Pengadilan Agama Kota Dumai dan Kementerian Agama Kota Dumai  
 Source: Religious Court of Dumai Municipality and Ministry of Religious Affairs of Dumai Municipality

**Tabel** 4.4.4 **Banyaknya Perkara Yang Ditangani Pengadilan Agama Dumai Setiap Bulannya, 2017**  
**Table** *The Number of Cases in Dumai Religion of Justice by Month, 2017*

Bulan Month	Sisa Bulan Lalu Rest of Last Month	Tambah Bulan Ini Addition of Month	Putus Bulan Ini Setled of This Month	Sisa Akhir Bulan Rest at The End of The Month
(1)	(2)	(3)	(4)	(5)
Januari	110	47	46	111
Februari	111	51	51	111
Maret	111	42	40	113
April	113	49	45	117
Mei	117	41	51	107
Juni	107	23	19	111
Juli	111	53	32	132
Agustus	132	63	50	145
September	145	49	41	153
Oktober	153	70	57	166
November	166	58	77	147
Desember	147	11	88	70
<b>Tahun 2017</b>	-	<b>557</b>	<b>597</b>	-
<b>2016</b>	-	<b>579</b>	<b>573</b>	-

Sumber: Pengadilan Agama Kota Dumai  
 Source: Religious Court of Dumai Municipality

**Tabel 4.4.5 Banyaknya Narapidana Menurut Lamanya Hukuman dan Jenis Kelamin, 2017**  
***The Number of Inmates by Type of Crime and Sex, 2017***

<b>Lama Hukuman</b> <i>Length of Sentence</i>	<b>Laki-Laki</b> <i>Male</i>	<b>Perempuan</b> <i>Female</i>	<b>Anak Kid</b>	<b>Jumlah Total</b>	
(1)	(2)	(3)	(4)	(5)	
Seumur Hidup <i>Long Live Sentence</i>	0	0	0	0	
Lebih dari 10 Tahun <i>Above 10 Years</i>	17	4	0	21	
Lebih dari 5 Tahun <i>Above 5 Years</i>	167	14	1	182	
1 s.d 5 Tahun	359	8	1	368	
Kurang dari setahun	90	8	2	100	
Pidana Kurungan	0	0	0	0	
Tahanan	24	1	1	26	
<b>Jumlah / Total</b>	<b>2017</b>	<b>657</b>	<b>35</b>	<b>5</b>	<b>697</b>
	<b>2016</b>	<b>740</b>	<b>48</b>	<b>8</b>	<b>796</b>
	<b>2015</b>	<b>677</b>	<b>47</b>	<b>4</b>	<b>728</b>

Sumber: Rumah Tahanan Negara Dumai  
 Source: Prison of Dumai

**Tabel** 4.4.6 **Banyaknya Kecelakaan Lalu Lintas, Korban, dan Kerugian Material di Kota Dumai Setiap Bulannya, 2017**  
**Table** *The Number of Traffic Accidents, Victims, and Material Loss by Month, 2017*

Bulan Month	Jumlah Kecelakaan Number of Accidents	Korban Victims			Kerugian Material Material Loss (Rp)
		Meninggal Dead	Luka Berat Heavy Injured	Luka Ringan Light Injured	
(1)	(2)	(3)	(4)	(5)	(2)
Januari	7	3	5	1	8 500 000
Februari	7	4	3	5	85 000 000
Maret	8	2	7	9	14 800 000
April	4	4	1	1	7 100 000
Mei	7	3	5	3	9 500 000
Juni	6	2	6	1	7 800 000
Juli	6	3	3	5	6 700 000
Agustus	6	3	-	6	4 800 000
September	5	2	1	10	3 900 000
Oktober	6	1	6	7	52 900 000
November	6	1	4	7	8 000 000
Desember	1	-	-	1	1 000 000
<b>Jumlah 2017</b>	<b>69</b>	<b>28</b>	<b>41</b>	<b>56</b>	<b>210 000 000</b>
<b>2016</b>	<b>71</b>	<b>30</b>	<b>49</b>	<b>53</b>	<b>180 600 000</b>
<b>2015</b>	<b>81</b>	<b>52</b>	<b>39</b>	<b>81</b>	<b>226 000 000</b>
<b>2014</b>	<b>87</b>	<b>22</b>	<b>45</b>	<b>85</b>	<b>124 000 000</b>
<b>2013</b>	<b>91</b>	<b>25</b>	<b>44</b>	<b>109</b>	<b>285 750 000</b>

Sumber: POLRES Kota Dumai

Source: Resort Police of Dumai Municipality

**Tabel** 4.4.7 **Banyaknya Kriminalitas yang Diselesaikan Polres Dumai, 2007-2017**  
**Table** *The Number of Crimes Settled in Dumai Resort Police, 2007-2017*

<b>Tahun Years</b>	<b>Jumlah Kriminalitas Number of Crimes</b>	<b>Diselesaikan Settled</b>	<b>Persentase Percentage</b>
(1)	(2)	(3)	(4)
2007	921	534	57,98
2008	884	512	57,92
2009	687	428	62,30
2010	459	229	49,89
2011	446	328	73,54
2012	454	306	67,40
2013	642	454	70,72
2014	861	597	69,34
2015	707	569	80,48
2016	681	554	81,35
2017	665	496	74,58

Sumber: POLRES Kota Dumai  
 Source: *Resort Police of Dumai Municipality*

**Tabel**      **4.4.8 Banyaknya Pelanggaran Lalu Lintas yang Diselesaikan**  
**Table**      **Polres Dumai, 2007-2017**  
***The Number of Traffic Violations Settled in Dumai Resort***  
***Police, 2007-2017***

<b>Tahun Years</b>	<b>Jumlah Pelanggaran Number of Cases</b>	<b>Diselesaikan Settled</b>	<b>Persentase Percentage</b>
(1)	(2)	(3)	(4)
2007	10 846	10 846	100
2008	7 077	7 077	100
2009	8 359	8 359	100
2010	9 254	9 254	100
2011	10 277	10 277	100
2012	12 736	12 736	100
2013	14 104	14 104	100
2014	8 204	8 204	100
2015	7 000	7 000	100
2016	5 796	5 796	100
2017	7 933	7 933	100

Sumber:      POLRES Kota Dumai  
Source:      Resort Police of Dumai Municipality



**Tabel** 4.4.9 **Banyaknya Kecelakaan Lalu Lintas yang Diselesaikan**  
**Table** **Polres Dumai, 2007-2017**  
***The Number of Traffic Accidents Settled in Dumai Resort***  
***Police, 2007-2017***

<b>Tahun</b> <b>Years</b>	<b>Jumlah Kecelakaan</b> <b>Number of Accident</b>	<b>Diselesaikan</b> <b>Settled</b>	<b>Persentase</b> <b>Percentage</b>
(1)	(2)	(3)	(4)
2007	43	43	100,00
2008	69	69	100,00
2009	101	101	100,00
2010	121	119	98,35
2011	81	76	93,83
2012	112	97	86,61
2013	91	79	86,81
2014	87	84	96,55
2015	77	21	27,27
2016	71	65	91,55
2017	69	53	76,81

Sumber: POLRES Kota Dumai  
 Source: Resort Police of Dumai Municipality

**Tabel**      **4.4.10 Banyaknya Tindak Pidana Menurut Kepolisian Sektor di**  
**Table**        **Kota Dumai, 2014-2017**  
*The Number of Criminal Acts Handled by Subdistrict*  
*Police Office in Dumai Municipality, 2014-2017*

Kepolisian Sektor Subdistrict Police Office		2014	2015	2016	2017
(1)		(2)	(3)	(4)	(5)
1	Bukit Kapur	61	28	30	39
2	Medang Kampai	50	19	37	33
3	Sungai Sembilan	30	40	49	37
4	Dumai Barat	63	63	54	112
5	Dumai Selatan	-	-	-	-
6	Dumai Timur	165	103	55	45
7	Dumai Kota	-	-	30	53
<b>Dumai</b>		<b>369</b>	<b>253</b>	<b>255</b>	<b>319</b>

Sumber: POLRES Kota Dumai

Source: Resort Police of Dumai Municipality

4.5 KEMISKINAN/*POVERTY*

**Tabel** 4.5.1 **Garis Kemiskinan dan Penduduk Miskin di Kota Dumai, 2012–2017**  
**Table** *Poverty Line and The Number of Poor People in Dumai Municipality, 2012–2017*

Tahun Year	Garis Kemiskinan Poverty Line (rupiah)	Penduduk Miskin Number of Poor People	
		Jumlah (ribuan) Total (thousands)	Persentase Percentage
(1)	(2)	(3)	(4)
2012	311 891	14,11	5,24
2013	328 158	13,72	4,98
2014	341 525	13,62	4,83
2015	353 079	14,97	5,26
2016	369 624	13,76	4,74
2017	403 244	13,53	4,57

Sumber: BPS Kota Dumai Melalui Survei Sosial Ekonomi Nasional Maret

Source: BPS- Statistics of Dumai Municipality Through National Socio Economic Survey in March

4.6 SOSIAL LAINNYA/*OTHER SOCIAL AFFAIRS*

**Tabel** 4.6.1 Jumlah Panti Sosial Menurut Kecamatan di Kota Dumai, 2017  
**Table** *The Number of Orphanages by Subdistrict in Dumai Municipality, 2017*

Kecamatan <i>Subdistrict</i>	Panti Sosial <i>Orphanages</i>	Penghuni <i>Occupants</i>		Jumlah <i>Total</i>
		Laki-Laki <i>Male</i>	Perempuan <i>Female</i>	
(1)	(2)	(3)	(4)	(5)
1 Bukit Kapur	3	39	42	81
2 Medang Kampai	-	-	-	-
3 Sungai Sembilan	1	21	33	54
4 Dumai Barat	2	18	67	85
5 Dumai Selatan	3	75	95	170
6 Dumai Timur	2	42	37	79
7 Dumai Kota	-	-	-	-
<b>Dumai 2017</b>	<b>11</b>	<b>195</b>	<b>274</b>	<b>469</b>
<b>2016</b>	<b>11</b>	<b>206</b>	<b>281</b>	<b>487</b>

Sumber: Dinas Sosial Kota Dumai  
 Source: *Social Affair Service of Dumai Municipality*

**Tabel 4.6.2 Jumlah Penyandang Masalah Kesejahteraan Sosial (PMKS) Menurut Jenis dan Kecamatan di Kota Dumai, 2017**  
**The Number of Persons with Social Welfare Problems by Type and Subdistrict, 2017**

Kecamatan Subdistrict	Anak Terlantar <i>Abandoned Child</i>	Lanjut Usia/ Jompo Retired Person	Korban Narkotika <i>Narcotic Victim</i>	Anak Balita Terlantar <i>Abandoned Toddler</i>	Fakir Miskin <i>The Poor</i>	Penyandang Disabilitas <i>Person with Disabilities</i>	Anak Disabilitas <i>Children with Disabilities</i>	Jumlah Total
(1)	(2)	(3)	(4)	(5)	(6)	(7)	(8)	(9)
1 Bukit Kapur	-	249	3	-	734	51	30	1 067
2 Medang Kampai	5	16	-	-	10	3	4	38
3 Sungai Sembilan	-	16	-	-	494	5	5	520
4 Dumai Barat	12	80	-	2	128	44	18	284
5 Dumai Selatan	-	48	-	-	77	36	12	173
6 Dumai Timur	140	464	4	-	2 124	126	18	2 876
7 Dumai Kota	32	47	4	3	94	36	3	219
<b>Dumai 2017</b>	<b>189</b>	<b>920</b>	<b>11</b>	<b>5</b>	<b>3661</b>	<b>301</b>	<b>90</b>	<b>5 177</b>
<b>2016</b>	<b>2 292</b>	<b>595</b>	<b>196</b>	<b>334</b>	<b>11 652</b>	<b>423</b>	<b>-</b>	<b>15 492</b>

Sumber: Dinas Sosial Kota Dumai

Source: Social Affair Service of Dumai Municipality

**Tabel 4.6.3 Banyaknya Kejadian Kebakaran Pemukiman dan Korban Jiwa Menurut Lokasi Kebakaran di Kota Dumai, 2017**  
***The Number of Residential Fires and Victims by Location of Fire in Dumai Municipality, 2017***

	Lokasi Kejadian <i>Case Location</i>	Jumlah Kejadian <i>Cases</i>	Korban Jiwa <i>Victim</i>	
			Meninggal <i>Death</i>	Luka <i>Injury</i>
	(1)	(2)	(3)	(4)
1	Hutan/Lahan	61	-	-
2	Perumahan/Pemukiman	13	-	-
3	Pertokoan	4	-	-
4	Kantor	-	-	-
5	Kios/Kafe	-	-	-
6	Lain-lain	5	-	-
	<b>Dumai</b>	<b>2017</b>	<b>83</b>	<b>-</b>
		<b>2016</b>	<b>27</b>	<b>3</b>

Sumber: Badan Penanggulangan Bencana Daerah Kota Dumai  
 Source: Disaster Recovery Office of Dumai Municipality

**Tabel** 4.6.4 **Banyaknya Kejadian Kebakaran dan Unit Terbakar Menurut Kecamatan di Kota Dumai, 2017**  
**Table** *The Number of Fires and Units Burned by Subdistrict in Dumai Municipality , 2017*

	Kecamatan <i>Subdistrict</i>	Jumlah Kejadian <i>Cases</i>	Jumlah Unit Terbakar <i>Unit Burned</i>
	(1)	(2)	(3)
1	Bukit Kapur	3	2
2	Medang Kampai	19	-
3	Sungai Sembilan	12	-
4	Dumai Barat	13	1
5	Dumai Selatan	10	9
6	Dumai Timur	19	28
7	Dumai Kota	7	9
	<b>Dumai</b>	<b>2017</b>	<b>83</b>
		<b>2016</b>	<b>94</b>

Sumber: Badan Penanggulangan Bencana Daerah Kota Dumai

Source: Disaster Recovery Office of Dumai Municipality

**Tabel 4.6.5 Rincian Kejadian Kebakaran Menurut Bulan di Kota Dumai, 2017**  
**Table Details of Fires by Month in Dumai Municipality , 2017**

No	Bulan Month	Jenis Kebakaran Type of Fire	Lokasi Location	Jumlah Unit Terbakar Unit Burned	Korban Jiwa Casualties		Penyebab Cause
					Meninggal Death	Luka Injured	
	(1)	(2)	(3)	(4)	(5)	(6)	(7)
1	Januari	Lain-lain	Dumai Selatan	1	-	-	-
		Toko/Kios	Dumai Selatan	1	-	-	-
2	Februari	Pemukiman	Dumai Selatan	1	-	-	-
		Lain-Lain	Dumai Kota	1	-	-	-
3	Maret	Pemukiman	Dumai Kota	1	-	-	-
			Dumai Timur	2	-	-	-
4	April	Toko	Dumai Timur	3	-	-	-
		Pemukiman	Dumai Kota	2	-	-	-
			Dumai Selatan	1	-	-	-
		Lain-lain	Dumai Timur	1	-	-	-
5	Mei	Pemukiman	Dumai Timur	2	-	-	-
			Dumai Kota	3	-	-	-
6	Juni	Pemukiman	Bukit Kapur	2	-	-	-
			Dumai Kota	1	-	-	-
7	Juli	Lain-lain dan ..	Dumai Kota	1	-	-	-
		Pemukiman	Dumai Timur	2	-	3	-
8	Agustus	Pemukiman	Dumai Barat	1	-	-	-
9	September	Lain-lain	Dumai Timur	15	-	-	-
10	Oktober	Pemukiman	Dumai Timur	1	-	-	-
11	November	Pemukiman	Dumai Selatan	5	-	-	-
12	Desember	Toko/kios	Dumai Timur	2	-	-	-
<b>Dumai 2017</b>				<b>49</b>	<b>-</b>	<b>3</b>	<b>-</b>
<b>2016</b>				<b>94</b>	<b>2</b>	<b>1</b>	<b>-</b>

Sumber: Badan Penanggulangan Bencana Daerah Kota Dumai

Source: Disaster Recovery Office of Dumai Municipality



**Tabel 4.6.6 Banyaknya Kejadian Angin Puting Beliung dan Korban Jiwa Menurut Lokasi Kejadian di Kota Dumai, 2017**  
***The Number of Putting Beliung Wind Cases and Victims by Location in Dumai Municipality, 2017***

Lokasi Kejadian <i>Case Location</i>	Jumlah Kejadian <i>Cases</i>	Korban Jiwa <i>Victim</i>	
		Meninggal <i>Death</i>	Luka/Syok <i>Injury/Shock</i>
(1)	(2)	(3)	(4)
1 Hutan/Lahan	-	-	-
2 Perumahan/Pemukiman	1	-	2
3 Pertokoan	-	-	-
4 Kantor	-	-	-
5 Kios/Kafe	-	-	-
6 Lain-lain	-	-	-
<b>Dumai 2017</b>	<b>1</b>	<b>-</b>	<b>2</b>
<b>2016</b>	<b>4</b>	<b>-</b>	<b>-</b>

Sumber: Badan Penanggulangan Bencana Daerah Kota Dumai

Source: Disaster Recovery Office of Dumai Municipality

**Tabel 4.6.7 Banyaknya Kejadian Angin Puting Beliung Menurut Kecamatan di Kota Dumai, 2017**  
**The Number of Putting Beliung Cases by Subdistrict in Dumai Municipality , 2017**

	<b>Kecamatan Subdistrict</b>	<b>Jumlah Kejadian Cases</b>	<b>Jumlah Unit Items</b>
	(1)	(2)	(3)
1	Bukit Kapur	-	-
2	Medang Kampai	-	-
3	Sungai Sembilan	1	1
4	Dumai Barat	-	-
5	Dumai Selatan	-	-
6	Dumai Timur	-	-
7	Dumai Kota	-	-
	<b>Dumai</b>	<b>2017</b>	<b>1</b>
		<b>2016</b>	<b>10</b>

Sumber: Badan Penanggulangan Bencana Daerah Kota Dumai  
 Source: Disaster Recovery Office of Dumai Municipality

**Tabel 4.6.8 Rincian Kejadian Angin Puting Beliung Menurut Bulan di Kota Dumai, 2017**  
**Table Details of Puting Beliung Cases by Month in Dumai Municipality, 2017**

No	Bulan Month	Jenis Kerusakan Type of Damage	Lokasi Location	Jumlah Unit Items
	(1)	(2)	(3)	(4)
1	Januari	-	-	-
2	Februari	-	-	-
3	Maret	-	-	-
4	April	-	-	-
5	Mei	-	-	-
6	Juni	-	-	-
7	Juli	Rumah Rusak Sedang	Sungai Sembilan	1
8	Agustus	-	-	-
9	September	-	-	-
10	Oktober	-	-	-
11	November	-	-	-
12	Desember	-	-	-
	<b>Dumai</b>			<b>1</b>
				<b>2017</b>
				<b>10</b>
				<b>2016</b>

Sumber: Badan Penanggulangan Bencana Daerah Kota Dumai

Source: Disaster Recovery Office of Dumai Municipality

**Tabel**      **4.6.9** Jumlah Akte Catatan Sipil yang dikeluarkan Menurut  
**Table**      Jenis di Kota Dumai, 2015-2017  
*The Number of Official Civil Registration By Type in  
 Dumai Municipality, 2015-2017*

	Jenis Type	Tahun Year		
		2015	2016	2017
	(1)	(2)	(3)	(4)
1	Akta Kelahiran	79 590	79 698	95 615
2	Akta Perkawinan	78 888	80 936	82 660
3	Akta Perceraian	781	872	916
4	Akta Pengakuan dan Pengesahan Anak	-	-	-
5	Akta Kematian	763	943	2 961

Sumber: Dinas Kependudukan dan Pencatatan Sipil Kota Dumai  
 Source: Population and Civil Registration Service of Dumai Municipality

**Tabel 4.6.10 Jumlah Kegiatan Penertiban Umum Satuan Polisi Pamong Praja Kota Dumai, 2017**  
***The Number of Public Ordering Activities by Civil Service Police Unit in Dumai Municipality, 2017***

Bulan Month	Jenis Penertiban Type of Ordering				
	PKL Street Vendors	Anak Jalanan Street Children	Reklame, Spanduk dan sejenisnya Billboards, banners and others	Pekat (Asusila) Immorality	Warnet Internet Business
(1)	(2)	(3)	(4)	(5)	(6)
Januari/January	60	-	-	2	-
Februari/February	60	-	2	-	1
Maret/March	62	-	-	-	-
April/April	60	-	-	1	-
Mei/May	64	-	-	-	-
Juni/June	58	-	-	-	1
Juli/July	61	-	5	4	-
Agustus/August	55	-	-	-	-
September/September	60	-	-	-	-
Oktober/October	65	-	-	1	3
November/November	60	2	5	-	3
Desember/December	62	-	-	-	-

Sumber: Satuan Polisi Pamong Praja Pemerintahan Kota Dumai

Source: Civil Service Police Unit of Dumai Municipality

**Tabel** Lanjutan Tabel 4.6.10  
**Table** Continued Table 4.6.10

Bulan Month	Jenis Penertiban Type of Ordering				
	Orang Terlantar dan Orang Gila Homeless and madmen	Panti Pijat Massage Parlors	IMB IMB	Karaoke Karaoke	Bangunan Liar Illegal Buildings
(1)	(7)	(8)	(9)	(10)	(11)
Januari/January	2	-	-	-	-
Februari/February	-	-	-	1	-
Maret/March	3	-	12	-	-
April/April	3	1	15	-	-
Mei/May	-	-	10	2	-
Juni/June	-	-	12	-	-
Juli/July	1	-	10	2	-
Agustus/August	-	-	8	1	-
September/September	-	-	9	1	-
Oktober/October	-	-	10	-	-
November/November	1	-	5	-	-
Desember/December	-	-	-	-	-

Sumber: Satuan Polisi Pamong Praja Pemerintahan Kota Dumai

Source: Civil Service Police Unit of Dumai Municipality

**Tabel 4.6.11 Banyaknya Unit Usaha/Perusahaan yang Memiliki Izin Lingkungan AMDAL dan UKL-UPL Menurut Kecamatan, 2017**  
***The Number of Businesses / Companies That Meet Environmental Licence of AMDAL and UKL-UPL by Subdistrict, 2017***

No	Kecamatan <i>Subdistrict</i>	Perusahaan Industri <i>Company</i>	Rumah Sakit dan Klinik/ <i>Hospital and Clinic</i>	Hotel <i>Hotel</i>	Jumlah <i>Total</i>
(1)	(2)	(3)	(4)	(5)	
1	Bukit Kapur	-	-	-	-
2	Medang Kampai	2	-	-	2
3	Sungai Sembilan	2	-	-	2
4	Dumai Barat	-	-	-	-
5	Dumai Selatan	-	1	-	1
6	Dumai Timur	-	1	-	1
7	Dumai Kota	-	-	2	2
<b>Dumai 2017</b>		<b>4</b>	<b>2</b>	<b>2</b>	<b>8</b>

Sumber: Dinas Lingkungan Hidup Pemerintahan Kota Dumai

Source: *Environmental Agency of Dumai Municipality*





# #5

## Pertanian Agriculture

- Infografis Kota Dumai  
[Dumai Municipality Infographic]
- Kota Dumai dalam Angka 2018  
[Dumai Municipality in Figures 2018]



### KOTA DUMAI TAHUN 2017

#### HORTIKULTURA (Horticulture)

Sayur dan buah dengan nilai produksi terbesar adalah Kangkung (7.022 kw) dan Nenas (101.439 kw)

*(Vegetable and fruit with the highest production were Kale (7,022 quintals) and Pineapple (101,439 quintals))*



#### PERKEBUNAN (Estate Crops)



Kelapa Sawit merupakan tanaman perkebunan dengan luas tanam dan produksi terbesar yaitu 38.079 hektar dan 79.326,36 ton

*(Estate crops with the highest planted area and production was Palm Oil, 38,079 hectares and 79,326.36 tons)*

#### PETERNAKAN (Lifestock)



Populasi ternak terbesar adalah Kambing (6.178 ekor) dan hampir 1/2 populasi tersebut berada di Kecamatan Sungai Sembilan

*(Highest lifestock population was Goat (6,178 goats) and almost 1/2 of population was located in Sungai Sembilan Subdistrict)*

#### PERIKANAN (Fishery)



Lebih dari 90% Produksi perikanan kolam adalah Ikan Lele

*(More than 90% of fresh water fisheries production was catfish)*





**PENJELASAN TEKNIS****TECHNICAL NOTES**

Data pokok tanaman pangan yang dikumpulkan adalah luas panen dan produktivitas (hasil per hektar). Produksi tanaman pangan merupakan hasil perkalian antara luas panen dengan produktivitas. Pengumpulan data luas panen dilakukan setiap bulan dengan pendekatan area kecamatan di seluruh wilayah Indonesia. Pengumpulan data produktivitas dilakukan melalui pengukuran langsung pada plot ubinan berukuran 2½ m x 2½ m. Pengumpulan data produktivitas dilakukan setiap subround (empat bulanan) pada waktu panen petani.

Data produksi padi dan palawija yang disajikan adalah dalam kualitas: gabah kering giling (padi), pipilan kering (jagung), biji kering (kedelai dan kacang tanah), dan umbi basah (ubi kayu dan ubi jalar).

**Tanaman sayuran dan buah-buahan semusim**

**Tanaman sayuran semusim** adalah tanaman sumber vitamin, garam mineral dan lain-lain yang dikonsumsi dari bagian tanaman yang berupa daun, bunga, buah, dan umbinya, yang berumur kurang dari satu tahun.

**Tanaman buah-buahan semusim** adalah tanaman sumber vitamin, garam mineral, dan lain-lain yang dikonsumsi dari bagian tanaman yang berupa buah, berumur kurang dari satu tahun, tidak berbentuk

*The main food crops data collected consists of harvested area and productivity (yield per hectare). Food crops production is generated by harvested area multiplied by productivity. The harvested area data is collected every month using sub district area approach in all subdistricts in Indonesia. The productivity data collection is conducted by a direct measurement in 2½m x 2½m crop cutting plot. The productivity measurement is conducted in every subround (four monthly) at the time when farmers are harvesting their crops.*

*Production of paddy and secondary crops data are presented in the form of: dry unhusked rice (paddy), dry loose maize (maize), dry shells crops (soybeans and peanuts), and fresh roots (cassava and sweet potatoes).*

**Seasonal vegetable and fruit plants**

*Seasonal vegetable plants are plants which are the sources of vitamin, mineral salt, etc, consumed from the part of the plant in the form of leaf, flower, fruit, and root with the age of less than one year.*

*Seasonal fruit plants are plants which are the sources of vitamin, mineral salt, etc, consumed from the part of the plant in the form of fruits. These plants are creeps with the age of less than one year.*

pohon/rumpun tetapi menjalar dan berbatang lunak.

**Tanaman buah-buahan dan sayuran tahunan**

**Tanaman buah-buahan tahunan** adalah tanaman sumber vitamin, garam mineral, dan lain-lain yang dikonsumsi dari bagian tanaman yang berupa buah dan merupakan tanaman tahunan.

**Tanaman sayuran tahunan** adalah tanaman sumber vitamin, garam mineral, dan lain-lain yang dikonsumsi dari bagian tanaman yang berupa daun dan atau buah yang berumur lebih dari satu tahun.

**Tanaman biofarmaka** adalah tanaman yang bermanfaat untuk obat-obatan, kosmetik, dan kesehatan yang dikonsumsi atau digunakan dari bagian-bagian tanaman seperti daun, batang, buah, umbi (rimpang) ataupun akar.

**Tanaman hias** adalah tanaman yang mempunyai nilai keindahan baik bentuk, warna daun, tajuk maupun bunganya, sering digunakan untuk penghias pekarangan dan lain sebagainya.

**Luas panen tanaman hortikultura** adalah luas tanaman sayuran, buah-buahan, biofarmaka, dan tanaman hias yang diambil hasilnya/dipanen pada periode pelaporan.

**Luas panen untuk tanaman sayuran** adalah luas tanaman yang dipanen sekaligus/habis/dibongkar dan luas

***Annual fruit and vegetable plants***

***Annual fruit plants*** are plants which are the sources of vitamin, contained mineral salt, etc, consumed from the part of plant in the form of fruit and more than one year of age.

***Annual vegetable plants*** are plants which are the sources of vitamin, contained mineral salt, etc, consumed from the part of the plant in the form of vegetable and more than one year of age.

***Medicinal plants*** are plants which are useful for medicine. It is consumed from part of the plant such as leaf, flower, fruit, tuber, and root.

***Ornamental plants*** are plants which have a beauty value, either in shape, colour of leaf or crown of flower, and they are often used as a yard decorator.

***Harvested area of horticulture*** is area which vegetable, fruit, medicinal and ornamental plant of crop harvested during the period of report.

***Harvested area of vegetables*** is area of entirely plant harvested/demolished and

tanaman yang dipanen berkali-kali (lebih dari satu kali)/belum habis.

**Tanaman yang dipanen sekaligus/ habis/dibongkar** adalah tanaman yang sehabis panen langsung dibongkar/dicabut, terdiri dari bawang merah, bawang putih, bawang daun, kentang, kol/kubis, kembang kol, petsai/sawi, wortel, lobak, dan kacang merah.

**Tanaman yang dipanen berkali-kali (lebih dari satu kali)/belum habis** adalah tanaman yang pemanenannya lebih dari satu kali dan biasanya dibongkar apabila panen terakhir sudah tidak memadai lagi, terdiri dari: kacang panjang, cabe besar, cabe rawit, jamur, tomat, terung, buncis, ketimun, labu siam, kangkung, bayam, melon, semangka, dan blewah.

Produksi hortikultura adalah hasil menurut bentuk produk dari setiap tanaman sayuran, buah-buahan, biofarmaka dan tanaman hias yang diambil berdasarkan luas yang dipanen/tanaman yang menghasilkan pada bulan/triwulan laporan.

*plant harvested several times/ undemolished.*

***Entirely plants harvested/ demolished*** are plants usually harvested once and demolished to be substituted by other plants, consisting of: shallots, garlic, leeks, potato, cabbage, cauli flower, mustard green, carrots, chinese radish, and red kidney beans.

***Plants harvested several times/ undemolished*** are plants usually harvested more than once and demolished in the case that the last harvest was economically not profitable. They consist of: yard long beans, chili, small chili, mushroom, tomatoes, egg plant, french beans, cucumber, pumpkin/chajota, swamp cabbage, spinach, melon, watermelon, and blewah .

*Horticulture production is the standard production quantity form of vegetable, fruit, medicinal and ornamental plant based on harvested area/the number of production plants reported monthly/quarterly.*

ULASAN	DESCRIPTION
<p><b>Hortikultura</b></p> <p>Sub sektor hortikultura terdiri dari tanaman sayur-sayuran, tanaman buah-buahan, tanaman obat dan tanaman hias. Selama periode 2017 sayuran kangkung dan buah nenas memiliki produksi terbesar masing-masing 7.022 kuintal dan 101.439 kuintal.</p>	<p><b>Horticulture</b></p> <p><i>Horticulture subsectors consist of vegetables, fruits, medical plants and ornamental plants. In 2017, the production of kale and pineapple was the two highest by 7,022 quintals and 101,439 quintals respectively.</i></p>
<p><b>Perkebunan</b></p> <p>Perkebunan mempunyai kedudukan yang penting didalam pengembangan pertanian baik di tingkat nasional maupun regional. Tanaman perkebunan yang merupakan tanaman perdagangan yang cukup potensial di Kota Dumai ialah kelapa sawit.</p> <p>Data luas dan produksi tanaman perkebunan tahun 2017 yang dikumpulkan dari Dinas Ketahanan Pangan dan Pertanian Kota Dumai menunjukkan adanya penambahan luas areal tanaman pada komoditi kelapa sawit sebanyak 284 Ha. Dari data tersebut juga terdapat luas areal perkebunan karet sebanyak 2.443 hektar, kelapa 1.539,50 hektar, pinang dan kakao 133,5 hektar, dimana produksi komoditas-komoditas tersebut adalah sebagai berikut 1.688,68 ton karet, 862,03 ton kelapa dan 51,55 ton pidang dan kakao.</p>	<p><b>Estates</b></p> <p><i>Plantations play an important role in developing agriculture both national and regional level. In Dumai Municipality, palm oil is potential in trade sector.</i></p> <p><i>The data of plantation covering harvested area and production of food crops in 2017 was obtained from Food Security and Agriculture Service of Dumai Municipality. There was a significant increase in planted area of palm oil by 284 hectares in 2017. Furthermore, there were 2,443 hectares of rubber plantation, 1,539.50 hectares of coconut, and 133.5 hectares of areca nut and cocoa. While for the production, they were 1,688.68 tons, 862,05 tons and 51,55 tons respectively.</i></p>
<p><b>Peternakan</b></p> <p>Pembangunan sub sektor peternakan ditujukan untuk meningkatkan populasi</p>	<p><b>Livestock</b></p> <p><i>The purpose of development in livestock is to enhance population and production of it and to improve community nutrition</i></p>

dan produksi ternak dalam rangka memperbaiki gizi masyarakat dan juga meningkatkan pendapatan peternak. Data yang berkaitan dengan peternakan dikumpulkan dari Dinas Ketahanan Pangan dan Pertanian Kota Dumai.

Populasi ternak pada Tahun 2017 tercatat: sapi 4.806 ekor, kerbau 72 ekor, kambing 6.178 ekor, domba 570 ekor, dan babi 5.148 ekor. Sementara jumlah ternak yang dipotong pada tahun 2017 tercatat sebanyak 2.684 ekor sapi, 30 ekor kerbau, 670 ekor kambing/domba dan 1.019 ekor babi.

### **Perikanan**

Produksi perikanan di Kota Dumai sebagian besar berasal dari perikanan laut. Data produksi dan nilai perikanan dikumpulkan dari Dinas Perikanan Kota Dumai.

Pada tahun 2017 data yang bersumber Dinas Perikanan Kota Dumai tersebut menunjukkan bahwa dari sejumlah 1.273.173 kg total produksi ikan, sebanyak 930.815 kg atau 73,11 persen merupakan hasil perikanan laut dan 342.358 kg (26,89 persen) dari kolam dan tambak.

*besides to increase breeders' income. The data related to livestock was collected from Food Security and Agriculture Service of Dumai Municipality.*

*In 2017, there were 4,806 cows, 72 buffaloes, 6,178 goats, 570 sheeps and 5,148 pigs. Whereas the quantities of slaughtered livestocks in 2017 were 2,684 cows, 30 buffaloes, 670 goats / sheeps and 1,019 pigs.*

### **Fishery**

*Most of the fishery productions in Dumai Municipality are from marine fishery. In 2017, the production and value of fishery obtained from Fishery Service of Dumai Municipality.*

*In 2017, of 1,273,173 kilograms of fish production, there were 930,815 kilograms (73.11 percent) coming from marine fishery and 342,358 kilograms (26.89 percent) coming from water fishery.*





5.1 TANAMAN PANGAN/*FOOD CROPS*

**Tabel 5.1.1 Angka Tetap (ATAP) Produksi Padi dan Palawija (Padi Sawah) di Kota Dumai, 2015**  
**Fixed Rate (FR) Production of Paddy and Secondary Crops (Paddy Rice) in Dumai Municipality, 2015**

	<b>Periode Periode</b>	<b>Luas Panen Harvested Area (Ha)</b>	<b>Hasil/Ha (Ku/Ha)</b>	<b>Produksi Production (Ton)</b>
	(1)	(2)	(3)	(4)
1	Januari-April	250	44,53	1 113
2	Mei-Agustus	10	32,71	33
3	September-Desember	47	31,47	148
4	Januari-Desember	307	42,15	1 294

Sumber: BPS Provinsi Riau  
 Source: BPS-Statistics of Riau Province

**Tabel** 5.1.2 **Angka Tetap (ATAP) Produksi Padi dan Palawija (Jagung) di Kota Dumai, 2015**  
**Table** **Fixed Rate (FR) Production of Paddy and Secondary Crops (Corn) in Dumai Municipality, 2015**

	<b>Periode</b> <i>Periode</i>	<b>Luas Panen</b> <i>Harvested Area</i> (Ha)	<b>Hasil/Ha</b> (Ku/Ha)	<b>Produksi</b> <i>Production</i> (Ton)
	(1)	(2)	(3)	(4)
1	Januari-April	2	26,43	5
2	Mei-Agustus	2	22,17	4
3	September-Desember	3	22,43	7
4	Januari-Desember	7	22,86	16

Sumber: BPS Provinsi Riau

Source: BPS-Statistics of Riau Province

**Tabel**                    **5.1.3 Angka Tetap (ATAP) Produksi Padi dan Palawija**  
**Table**                    **(Kedelai) di Kota Dumai, 2015**  
**Fixed Rate (FR) Production of Paddy and**  
**Secondary Crops (Soybean) in Dumai Municipality,**  
**2015**

<b>Periode</b> <i>Periode</i>	<b>Luas Panen</b> <i>Harvested Area</i> <b>(Ha)</b>	<b>Hasil/Ha</b> <b>(Ku/Ha)</b>	<b>Produksi</b> <i>Production</i> <b>(Ton)</b>
(1)	(2)	(3)	(4)
1 Januari-April	-	-	-
2 Mei-Agustus	5	10,28	5
3 September-Desember	-	-	-
4 Januari-Desember	5	10,10	5

Sumber: BPS Provinsi Riau

Source: BPS-Statistics of Riau Province

**Tabel** 5.1.4 **Angka Tetap (ATAP) Produksi Padi dan Palawija (Kacang Tanah) di Kota Dumai, 2015**  
**Table** *Fixed Rate (FR) Production of Paddy and Secondary Crops (Peanut) in Dumai Municipality, 2015*

	<b>Periode</b> <i>Periode</i>	<b>Luas Panen</b> <i>Harvested Area</i> (Ha)	<b>Hasil/Ha</b> <i>(Ku/Ha)</i>	<b>Produksi</b> <i>Production</i> (Ton)
	(1)	(2)	(3)	(4)
1	Januari-April	10	10,00	10
2	Mei-Agustus	3	9,61	3
3	September-Desember	9	9,41	8
4	Januari-Desember	22	9,55	21

Sumber: BPS Provinsi Riau  
 Source: BPS-Statistics of Riau Province

**Tabel 5.1.5 Angka Tetap (ATAP) Produksi Padi dan Palawija (Kacang Hijau) di Kota Dumai, 2015**  
**Fixed Rate (FR) Production of Paddy and Secondary Crops (Mungbean) in Dumai Municipality, 2015**

	<b>Periode Periode</b>	<b>Luas Panen Harvested Area (Ha)</b>	<b>Hasil/Ha (Ku/Ha)</b>	<b>Produksi Production (Ton)</b>
	(1)	(2)	(3)	(4)
1	Januari-April	3	10,00	3
2	Mei-Agustus	-	-	-
3	September-Desember	-	-	-
4	Januari-Desember	3	10,00	3

Sumber: BPS Provinsi Riau

Source: BPS-Statistics of Riau Province

**Tabel**            **5.1.6 Angka Tetap (ATAP) Produksi Padi dan Palawija**  
**Table**            **(Ubi Kayu) diKota Dumai, 2015**  
**Fixed Rate (FR) Production of Paddy and Secondary Crops**  
**(Cassava) in Dumai Municipality, 2015**

	<b>Periode</b> <i>Periode</i>	<b>Luas Panen</b> <i>Harvested Area</i> <b>(Ha)</b>	<b>Hasil/Ha</b> <b>(Ku/Ha)</b>	<b>Produksi</b> <i>Production</i> <b>(Ton)</b>
	(1)	(2)	(3)	(4)
1	Januari-April	42	281,02	1 180
2	Mei-Agustus	28	365,60	1 024
3	September- Desember	43	333,96	1 436
4	Januari- Desember	113	322,12	3 640

Sumber: BPS Provinsi Riau

Source: BPS-Statistics of Riau Province

**Tabel 5.1.7 Angka Tetap (ATAP) Produksi Padi dan Palawija (Ubi Jalar) di Kota Dumai, 2015**  
**Fixed Rate (FR) Production of Paddy and Secondary Crops (Sweet Potato) in Dumai Municipality, 2015**

	<b>Periode Periode</b>	<b>Luas Panen Harvested Area (Ha)</b>	<b>Hasil/Ha (Ku/Ha)</b>	<b>Produksi Production (Ton)</b>
	(1)	(2)	(3)	(4)
1	Januari-April	4	84,00	34
2	Mei-Agustus	-	-	-
3	September-Desember	-	-	-
4	Januari-Desember	4	85,00	34

Sumber: BPS Provinsi Riau

Source: BPS-Statistics of Riau Province

5.2 HORTIKULTURA/HORTICULTURE

**Tabel**                    **5.2.1 Luas Panen Tanaman Sayuran Menurut Kecamatan dan Jenis Sayuran di Kota Dumai (hektar), 2017**  
**Table**                    **Harvested Area of Vegetables by Subdistrict and Kind of Plant in Dumai Municipality (hectares), 2017**

Kecamatan Subdistrict	Petsai Chinese Cabbage	Cabe Merah Red Chili	Cabe Rawit Chili	Kacang Panjang Long Beans	Kangkung Kale	Bayam Spinach	Timun Cucumber	Terung Eggplant
(1)	(2)	(3)	(4)	(5)	(6)	(7)	(8)	(9)
1 Bukit Kapur	10,50	36,00	1,80	2,50	10,50	10,50	0,50	2,00
2 Medang Kampai	-	7,00	0,80	10,00	12,00	12,00	6,00	-
3 Sungai Sembilan	12,00	90,00	3,00	15,00	20,00	20,00	8,00	3,00
4 Dumai Barat	61,50	0,10	-	-	62,90	62,90	-	-
5 Dumai Selatan	12,50	2,00	0,80	4,50	24,50	0,50	1,00	1,00
6 Dumai Timur	-	-	-	-	-	-	-	-
7 Dumai Kota	-	-	-	-	-	-	-	-
<b>Dumai 2017</b>	<b>96,50</b>	<b>135,10</b>	<b>6,40</b>	<b>32,00</b>	<b>129,90</b>	<b>105,90</b>	<b>15,50</b>	<b>6,00</b>
<b>2016</b>	<b>97,00</b>	<b>137,00</b>	<b>18,00</b>	<b>49,00</b>	<b>134,00</b>	<b>118,00</b>	<b>30,00</b>	<b>14,00</b>

Sumber: Dinas Ketahanan Pangan dan Pertanian Kota Dumai melalui Survei Pertanian Hortikultura

Source: Food Security and Agriculture Service of Dumai Municipality through Agriculture Survey for Horticulture



**Tabel 5.2.2** **Produksi Tanaman Sayuran Menurut Kecamatan dan Jenis Sayuran di Kota Dumai (Ku), 2017**  
**Production of VegeTables by Subdistrict and Kind of Plant in Dumai Municipality (quintals), 2017**

Kecamatan Subdistrict	Petsai Chinese Cabbage	Cabe Merah Red Chili	Cabe Rawit Chili	Kacang Panjang Long Beans	Kangkung Kale	Bayam Spinach	Timun Cucumber	Terung Eggplant
(1)	(2)	(3)	(4)	(5)	(6)	(7)	(8)	(9)
1 Bukit Kapur	734,00	1 866,00	75,00	174,00	783,00	789,00	70,00	16,00
2 Medang Kampai	-	472,00	45,00	255,00	482,50	492,50	420,00	-
3 Sungai Sembilan	1 680,00	3 484,00	80,00	1 130,00	1 860,00	1 860,00	1 250,00	550,00
4 Dumai Barat	2 888,20	4,70	-	-	3 290,50	3 781,50	-	-
5 Dumai Selatan	339,00	4,00	-	12,50	606,00	18,00	100,00	3,00
6 Dumai Timur	-	-	-	-	-	-	-	-
7 Dumai Kota	-	-	-	-	-	-	-	-
<b>Dumai 2017</b>	<b>5 641,20</b>	<b>5 830,70</b>	<b>200,00</b>	<b>1 571,50</b>	<b>7 022,00</b>	<b>6 941,00</b>	<b>1 840,00</b>	<b>569,00</b>
<b>2016</b>	<b>5 054,00</b>	<b>7 246,00</b>	<b>639,00</b>	<b>5 100,00</b>	<b>8 562,00</b>	<b>7 735,00</b>	<b>2 855,00</b>	<b>2 154,00</b>

Sumber: Dinas Ketahanan Pangan dan Pertanian Kota Dumai melalui Survei Pertanian Hortikultura

Source: Food Security and Agriculture Service of Dumai Municipality through Agriculture Survey for Horticulture

**Tabel** 5.2.3 **Produksi Buah-buahan Menurut Kecamatan dan Jenis Buah di Kota Dumai (Ku), 2017**  
**Table** *Production of Fruits by Subdistrict and Kind of Fruit in Dumai Municipality (Qu), 2017*

Kecamatan Subdistrict	Nenas Pineapple	Pepaya Papaya	Pisang Banana	Semangka Watermelon	Mangga Mango
(1)	(2)	(3)	(4)	(5)	(6)
1 Bukit Kapur	1 453,00	8 810,00	2 892,00	<b>1 007,00</b>	17,00
2 Medang Kampai	90 045,00	11,00	15 259,00	<b>120,00</b>	18,00
3 Sungai Sembilan	5 966,00	79,00	7 445,00	<b>1 000,00</b>	13,00
4 Dumai Barat	320,00	24,00	593,00	-	166,00
5 Dumai Selatan	875,00	143,00	535,00	<b>670,00</b>	100,00
6 Dumai Timur	2 780,00	14,00	48,00	-	10,00
7 Dumai Kota	-	-	-	-	-
<b>Dumai 2017</b>	<b>101 439,00</b>	<b>9 081,00</b>	<b>26 772,00</b>	<b>2 797,00</b>	<b>324,00</b>
<b>2016</b>	<b>411 612,00</b>	<b>21 103,00</b>	<b>15 712,00</b>	<b>5 410,00</b>	<b>4 657,00</b>

Sumber: Dinas Ketahanan Pangan dan Pertanian Kota Dumai melalui Survei Pertanian Hortikultura

Source: Food Security and Agriculture Service of Dumai Municipality through Agriculture Survey for Horticulture

**Tabel Lanjutan Tabel 5.2.3**  
**Table Continued Table 5.2.3**

	<b>Kecamatan Subdistrict</b>	<b>Nangka Jackfruit</b>	<b>Durian Durian</b>	<b>Melinjo Melinjo</b>	<b>Sawo Sapodilla</b>	<b>Jambu Biji Guava</b>	<b>Jengkol Djenkol</b>	
	(1)	(7)	(8)	(9)	(10)	(11)	(12)	
1	Bukit Kapur	659,00	11,00	195,00	712,00	159,00	754,00	
2	Medang Kampai	99,00	-	64,00	13,00	9,00	71,00	
3	Sungai Sembilan	-	-	5,00	5,00	107,00	106,00	
4	Dumai Barat	630,00	699,00	345,00	60,00	185,00	54,00	
5	Dumai Selatan	225,00	-	27,00	53,00	36,00	-	
6	Dumai Timur	9,00	-	-	-	9,00	-	
7	Dumai Kota	-	-	-	-	-	-	
	<b>Dumai</b>	<b>2017</b>	<b>1 622,00</b>	<b>710,00</b>	<b>636,00</b>	<b>843,00</b>	<b>505,00</b>	<b>985,00</b>
		<b>2016</b>	<b>4 004,00</b>	<b>2 641,00</b>	<b>2 186,00</b>	<b>1 508,00</b>	<b>1 385,00</b>	<b>1 144,00</b>

Sumber: Dinas Ketahanan Pangan dan Pertanian Kota Dumai melalui Survei Pertanian Hortikultura

Source: Food Security and Agriculture Service of Dumai Municipality through Agriculture Survey for Horticulture

5.3 PERKEBUNAN/*ESTATE CROPS*

**Tabel** 5.3.1 Luas Tanaman Perkebunan Menurut Kecamatan dan Jenis  
**Table** 5.3.1 Luas Tanaman Perkebunan Menurut Kecamatan dan Jenis  
Tanaman di Kota Dumai (hektar), 2017  
*Planted Area of Estate Crops by Subdistrict and Kind of  
Crop in Dumai Municipality (hectare), 2017*

Kecamatan <i>Subdistrict</i>	Karet <i>Rubber</i>	Kelapa Sawit <i>Palm Oil</i>	Kelapa <i>Coconut</i>	Kopi <i>Coffee</i>	Pinang <i>Areca Nut</i>	Kakao <i>Cocoa</i>
(1)	(2)	(3)	(4)	(5)	(6)	(7)
1 Bukit Kapur	1 254,00	12 745,00	84,00	-	7,50	1,00
2 Medang Kampai	720,00	3 806,00	145,00	-	11,00	4,00
3 Sungai Sembilan	463,00	20 988,00	1 016,00	-	65,00	16,00
4 Dumai Barat	-	118,00	220,00	-	14,00	2,00
5 Dumai Selatan	6,00	355,00	48,00	-	9,50	3,50
6 Dumai Timur	-	67,00	26,50	-	-	-
7 Dumai Kota	-	-	-	-	-	-
<b>Dumai 2017</b>	<b>2 443,00</b>	<b>38 079,00</b>	<b>1 539,50</b>	<b>-</b>	<b>107,00</b>	<b>26,50</b>
<b>2016</b>	<b>2 448,00</b>	<b>37 795,00</b>	<b>1 585,00</b>	<b>0,00</b>	<b>112,50</b>	<b>22,50</b>
<b>2015</b>	<b>2 416,50</b>	<b>37 521,00</b>	<b>1 638,00</b>	<b>0,00</b>	<b>104,50</b>	<b>25,50</b>
<b>2014</b>	<b>2 395,00</b>	<b>37 129,00</b>	<b>1 728,00</b>	<b>0,00</b>	<b>101,50</b>	<b>25,50</b>
<b>2013</b>	<b>2 355,50</b>	<b>36 345,00</b>	<b>1 929,00</b>	<b>0,00</b>	<b>102,50</b>	<b>25,50</b>

Sumber: Dinas Ketahanan Pangan dan Pertanian Kota Dumai  
Source: Food Security and Agriculture Service of Dumai Municipality

**Tabel 5.3.2** Produksi Tanaman Perkebunan Menurut Kecamatan dan Jenis Tanaman di Kota Dumai (ton), 2017  
**Table** *Production of Estate Crops by Subdistrict and Kind of Crop in Dumai Municipality (ton), 2017*

	Kecamatan <i>Subdistrict</i>	Karet <i>Rubber</i>	Kelapa Sawit <i>Palm Oil</i>	Kelapa <i>Coconut</i>	Pinang <i>Areca Nut</i>	Kakao <i>Cocoa</i>
	(1)	(2)	(3)	(4)	(5)	(6)
1	Bukit Kapur	908,25	29 350,53	20,21	2,24	0,60
2	Medang Kampai	422,82	6 123,47	74,04	2,74	1,92
3	Sungai Sembilan	355,26	42 610,85	581,59	25,81	4,26
4	Dumai Barat	-	278,28	136,66	6,40	0,64
5	Dumai Selatan	2,35	878,81	28,34	3,31	2,23
6	Dumai Timur	-	84,42	21,19	1,40	-
7	Dumai Kota	-	-	-	-	-
	<b>Dumai 2017</b>	<b>1 688,68</b>	<b>79 326,36</b>	<b>862,03</b>	<b>41,90</b>	<b>9,65</b>
	<b>2016</b>	<b>1 659,98</b>	<b>78 306,04</b>	<b>868,35</b>	<b>37,46</b>	<b>8,92</b>
	<b>2015</b>	<b>1 691,64</b>	<b>80 387,64</b>	<b>876,28</b>	<b>41,38</b>	<b>8,41</b>
	<b>2014</b>	<b>1 716,55</b>	<b>74 155,82</b>	<b>907,28</b>	<b>44,90</b>	<b>7,24</b>
	<b>2013</b>	<b>1 522,09</b>	<b>75 125,94</b>	<b>922,45</b>	<b>43,97</b>	<b>5,75</b>

Sumber: Dinas Ketahanan Pangan dan Pertanian Kota Dumai

Source: Food Security and Agriculture Service of Dumai Municipality

5.4 PETERNAKAN/LIVESTOCK

**Tabel 5.4.1** Populasi Ternak Besar dan Kecil Menurut Kecamatan dan Jenis Ternak di Kota Dumai, 2017  
*Livestock Population by Subdistrict and Kind of Livestock in Dumai Municipality, 2017*

Kecamatan <i>Subdistrict</i>	Sapi <i>Cattle</i>	Kerbau <i>Buffalo</i>	Kuda <i>Horse</i>	Kambing <i>Goat</i>	Domba <i>Sheep</i>	Babi <i>Pig</i>
(1)	(2)	(3)	(4)	(5)	(6)	(7)
1 Bukit Kapur	1 976	30	-	737	47	153
2 Medang Kampai	879	4	-	539	-	-
3 Sungai Sembilan	948	-	-	3 009	514	150
4 Dumai Barat	575	-	-	1 014	5	-
5 Dumai Selatan	373	38	-	475	-	32
6 Dumai Timur	53	-	-	364	4	4 813
7 Dumai Kota	2	-	-	40	-	-
<b>Dumai 2017</b>	<b>4 806</b>	<b>72</b>	<b>-</b>	<b>6 178</b>	<b>570</b>	<b>5 148</b>
<b>2016</b>	<b>5 061</b>	<b>51</b>	<b>2</b>	<b>5 995</b>	<b>452</b>	<b>3 573</b>

Sumber: Dinas Ketahanan Pangan dan Pertanian Kota Dumai

Source: Food Security and Agriculture Service of Dumai Municipality

**Tabel 5.4.2 Jumlah Ternak Besar dan Kecil yang Dipotong Menurut Kecamatan dan Jenis Ternak di Kota Dumai, 2017**  
**Table** *Livestock Slaughtered by Sub District and Kind of Livestock in Dumai Municipality, 2017*

	Kecamatan <i>Subdistrict</i>	Sapi Potong <i>Beef Cattle</i>	Kerbau <i>Buffalo</i>	Kambing Domba <i>Goat/Sheep</i>	Babi <i>Pig</i>
	(1)	(2)	(3)	(4)	(5)
1	Bukit Kapur	1 465	30	108	1 019
2	Medang Kampai	45	-	31	-
3	Sungai Sembilan	61	-	41	-
4	Dumai Barat	203	-	164	-
5	Dumai Selatan	351	-	133	-
6	Dumai Timur	330	-	99	-
7	Dumai Kota	229	-	94	-
	<b>Dumai 2017</b>	<b>2 684</b>	<b>30</b>	<b>670</b>	<b>1 019</b>
	<b>2016</b>	<b>3 015</b>	<b>29</b>	<b>608</b>	<b>980</b>
	<b>2015</b>	<b>2 577</b>	<b>9</b>	<b>443</b>	<b>550</b>
	<b>2014</b>	<b>3 825</b>	<b>7</b>	<b>1 277</b>	<b>960</b>
	<b>2013</b>	<b>2 164</b>	<b>14</b>	<b>652</b>	<b>600</b>

Sumber: Dinas Ketahanan Pangan dan Pertanian Kota Dumai

Source: Food Security and Agriculture Service of Dumai Municipality

**Tabel 5.4.3** Populasi Unggas Menurut Kecamatan dan Jenis Unggas di Kota Dumai, 2017  
**Table** Poultry Population by Subdistrict and Kind of Poultry in Dumai Municipality, 2017

	Kecamatan Subdistrict	Ayam Kampung Native Chicken	Ayam Pedaging Broiler	Itik Duck	Itik Manila Muscovy Duck
	(1)	(2)	(3)	(4)	(5)
1	Bukit Kapur	8 972	105 100	2 195	1 276
2	Medang Kampai	1 540	11 500	105	139
3	Sungai Sembilan	6 665	5 930	1 698	-
4	Dumai Barat	2 981	63 900	987	35
5	Dumai Selatan	1 006	585	392	73
6	Dumai Timur	1 797	4 050	177	112
7	Dumai Kota	386	17	111	16
	<b>Dumai 2017</b>	<b>23 347</b>	<b>191 082</b>	<b>5 665</b>	<b>1 651</b>
	<b>2016</b>	<b>13 562</b>	<b>104 614</b>	<b>4 003</b>	<b>1 550</b>

Sumber: Dinas Ketahanan Pangan dan Pertanian Kota Dumai

Source: Food Security and Agriculture Service of Dumai Municipality



**Tabel 5.4.4** Produksi Daging dan Telur Unggas Menurut Kecamatan dan Jenis Unggas di Kota Dumai, 2017  
**Table** Production of meat and egg of Poultry by Subdistrict and Kind of Poultry in Dumai Municipality, 2017

Kecamatan Subdistrict	Ayam Kampung Native Chicken		Ayam Pedaging Broiler		Ayam Petelor Laying Hens		Itik/Itik Manila Duck/Muscovy Duck	
	Daging (Ton)	Telur (Butir)	Daging (Ton)	Telur (Butir)	Daging (Ton)	Telur (Butir)	Daging (Ton)	Telur (Butir)
(1)	(2)	(3)	(4)	(5)	(6)	(7)	(8)	(9)
1 Bukit Kapur	4,36	43 919	247,70	-	-	-	20,49	27 796
2 Medang Kampai	0,75	7 538	59,82	-	-	-	1,40	1 953,00
3 Sungai Sembilan	3,24	32 626	72,47	-	-	-	10,43	13 598
4 Dumai Barat	1,45	14 592	521,64	-	-	-	6,25	8 184
5 Dumai Selatan	0,48	4 924	23,33	-	-	-	2,80	3 723
6 Dumai Timur	0,87	8 669	32,17	-	-	-	1,69	2 313
7 Dumai Kota	0,18	1 862	2,99	-	-	-	0,76	1 016
<b>Dumai 2017</b>	<b>11,33</b>	<b>114 130</b>	<b>960,12</b>	-	-	-	<b>43,82</b>	<b>58 583</b>
<b>2016</b>	<b>41,72</b>	<b>901 262</b>	<b>461,00</b>	-	-	-	<b>2,54</b>	<b>4 059</b>

Sumber: Dinas Ketahanan Pangan dan Pertanian Kota Dumai

Source: Food Security and Agriculture Service of Dumai Municipality

5.5 PERIKANAN/FISHERY

**Tabel** 5.5.1 **Produksi dan Nilai Perikanan Kolam Menurut Jenis Ikan, 2017**  
**Table** *Production and Value of Fresh Water Fisheries by Species, 2017*

Jenis Ikan <i>Type of Fish</i>	Produksi (kg) <i>Production(kg)</i>		Nilai (ribu rupiah) <i>Value (thousand rupiah)</i>	
	Kolam <i>Fresh Water</i>	Tambak <i>Brackish Water Pond</i>	Kolam <i>Fresh Water</i>	Tambak <i>Brackish Water Pond</i>
(1)	(2)	(3)	(4)	(5)
1 Ikan Mas	-	-	-	-
2 Ikan Nila	1 600	934	35 200	20 548
3 Gurami	942	-	28 260	-
4 Lele	314 456	-	5 660 208	-
5 Patin	7 430	-	133 740	-
6 Bawal	-	-	-	-
7 Bandeng	-	860	-	11 180
8 Udang Windu	-	3 453	-	258 975
9 Vename	-	12 683	-	824 395
<b>Jumlah/Total</b>				
2017	324 428	17 930	5 857 408	1 115 098
2016	209 540	8 860	3 745 340	438 320
2015	112 160	10 958	2 018 871	451 516
2014	126 113	21 200	1 753 826	48 808

Sumber: Dinas Perikanan Kota Dumai  
 Source: *Fishery Service of Dumai Municipality*

**Tabel 5.5.2 Produksi dan Nilai Perikanan Laut Menurut Jenis Ikan, 2017**  
**Table Production and Value of Marine Fisheries by Species, 2017**

	<b>Jenis Ikan</b> <i>Type of Fish</i>	<b>Produksi (kg)</b> <i>Production(kg)</i>	<b>Nilai (ribu rupiah)</b> <i>Value (thousand rupiah)</i>
	(1)	(2)	(3)
1	Tetengkek	86 100	2 581 240
2	Ikan Pelangis Kecil/Teri	40 397	1 211 090
3	Tenggiri	69 811	2 092 897
4	Bawal Hitam	52 498	1 573 859
5	Golok-Golok	41 887	1 255 738
6	Kembung	100 900	3 024 934
7	Ikan Nomei/Lomei	125 660	3 767 215
8	Ikan Demersel Lainnya	9 308	279 053
9	Udang Krosok	223 489	6 700 062
10	Layang Anggur/Malalugis	87 776	2 631 470
11	Layang Biru	92 989	2 787 739
	<b>Dumai</b>	<b>930 815</b>	<b>27 905 297</b>

Sumber: Dinas Perikanan Kota Dumai

Source: Fishery Service of Dumai Municipality

**Tabel 5.5.3 Jumlah Perahu/Kapal Menurut Kecamatan dan Jenis Kapal di Kota Dumai, 2017**  
**Table** *Number of Fishing Boats by Subdistrict and Type of Boat in Dumai Municipality, 2017*

	Kecamatan <i>Subdistrict</i>	Perahu Tanpa Motor <i>Nonpowered Boat</i>	Kapal Motor <i>Inboard Motorboat</i>
	(1)	(2)	(3)
1	Bukit Kapur	-	-
2	Medang Kampai	-	80
3	Sungai Sembilan	55	36
4	Dumai Barat	9	57
5	Dumai Selatan	-	-
6	Dumai Timur	-	-
7	Dumai Kota	-	4
	<b>Dumai 2017</b>	<b>64</b>	<b>177</b>
	<b>2016</b>	<b>64</b>	<b>173</b>
	<b>2015</b>	<b>39</b>	<b>170</b>
	<b>2014</b>	<b>68</b>	<b>285</b>

Sumber: Dinas Perikanan Kota Dumai  
 Source: *Fishery Service of Dumai Municipality*

**Tabel**      **5.5.4** **Jumlah Rumah Tangga Perikanan Tangkap Laut**  
**Table**      **Menurut Kecamatan di Kota Dumai, 2016-2017**  
***The Number of Marine Fishery Household by***  
***Subdistrict and Subsector in Dumai Municipality, 2016-***  
***2017***

	Kecamatan <i>Subdistrict</i>	Rumah Tangga Perikanan Tangkap Laut <i>Marine Fishery Household</i>	
		2016	2017
	(1)	(2)	(3)
1	Bukit Kapur	1	-
2	Medang Kampai	118	118
3	Sungai Sembilan	60	179
4	Dumai Barat	118	160
5	Dumai Selatan	14	1
6	Dumai Timur	-	20
7	Dumai Kota	14	16
	<b>Dumai</b>	<b>325</b>	<b>494</b>

Sumber: Dinas Perikanan Kota Dumai

Source: *Fishery Service of Dumai Municipality*

**Tabel**      **5.5.5** **Produksi Perikanan Tangkap Laut Menurut Kecamatan**  
**Table**                      **di Kota Dumai (ton), 2016-2017**  
    **Marine Fishery Production by Subdistrict in Dumai**  
    **Municipality (ton), 2016-2017**

Kecamatan Subdistrict	Produksi Perikanan Tangkap Laut Marine Fishery Production	
	2016	2017
(1)	(2)	(3)
1 Bukit Kapur	-	-
2 Medang Kampai	164	259,46
3 Sungai Sembilan	202	399,82
4 Dumai Barat	135	250,10
5 Dumai Selatan	11	-
6 Dumai Timur	-	21,44
7 Dumai Kota	13	-
<b>Dumai</b>	<b>525</b>	<b>930,82</b>

Sumber: Dinas Perikanan Kota Dumai

Source: Fishery Service of Dumai Municipality

**Tabel 5.5.6 Jumlah Rumah Tangga Perikanan Budidaya Menurut Kecamatan dan Jenis Budidaya di Kota Dumai, 2017**  
**The Number of Aquaculture Household by Subdistrict and Subsector in Dumai Municipality, 2017**

	Kecamatan <i>Subdistrict</i>	Tambak <i>Brackish Water Pond</i>	Kolam <i>Freshwater</i>	Keramba Jenis Tancap <i>Fish Cage</i>	Jaring Apung <i>Floating Net</i>	Jumlah <i>Total</i>
	(1)	(2)	(3)	(4)	(5)	(6)
1	Bukit Kapur	-	66	8	-	74
2	Medang Kampai	-	-	-	-	-
3	Sungai Sembilan	36	20	-	-	56
4	Dumai Barat	-	12	-	-	12
5	Dumai Selatan	-	49	15	-	64
6	Dumai Timur	-	-	-	-	-
7	Dumai Kota	-	1	-	-	1
	<b>Dumai 2017</b>	<b>36</b>	<b>148</b>	<b>23</b>	<b>-</b>	<b>207</b>
	<b>2016</b>	<b>27</b>	<b>96</b>	<b>16</b>	<b>8</b>	<b>147</b>

Sumber: Dinas Perikanan Kota Dumai

Source: *Fishery Service of Dumai Municipality*

**Tabel 5.5.7 Produksi Perikanan Budidaya Menurut Kecamatan dan Jenis Budidaya di Kota Dumai (ton), 2017**  
***Aquaculture Production by Subdistrict and Subsector in Dumai Municipality (ton), 2017***

<b>Kecamatan Subdistrict</b>	<b>Tambak Brackish Water Pond</b>	<b>Kolam Freshwater</b>	<b>Keramba Jenis Tancap Fish Cage</b>	<b>Jaring Apung Floating Net</b>	<b>Jumlah Total</b>
(1)	(2)	(3)	(4)	(5)	(6)
1 Bukit Kapur	-	210	33	-	243,00
2 Medang Kampai	-	-	-	-	-
3 Sungai Sembilan	17,93	-	-	-	17,93
4 Dumai Barat	-	0,30	-	-	0,30
5 Dumai Selatan	-	60,05	20,15	-	80,20
6 Dumai Timur	-	-	-	-	-
7 Dumai Kota	-	0,90	-	-	0,90
<b>Dumai 2017</b>	17,93	271,25	53,15	-	342,33
<b>2016</b>	8,86	209,54	42,50	0,20	261,10

Sumber: Dinas Perikanan Kota Dumai  
 Source: Fishery Service of Dumai Municipality



# #6

## Energi Energy

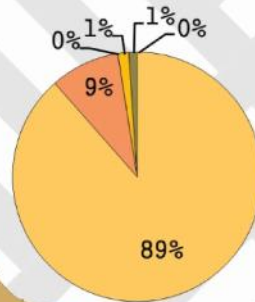
- Infografis Kota Dumai  
[Dumai Municipality Infographic]
- Kota Dumai dalam Angka 2018  
[Dumai Municipality in Figures 2018]



Tahun 2017, Distribusi Listrik PLN Dumai terbesar adalah untuk Rumah Tangga (40%) dan Industri (36%)

*(The two highest electrical distribution of PLN Dumai in 2017 was Household (40%) and Industry (36%))*

Persentase Jumlah Pelanggan Listrik PLN Dumai menurut Jenis Pelanggan di Kota Dumai, 2017  
*(Percentage of Electricity Customer by Kind of Customer in Dumai Municipality, 2017)*



- Rumah Tangga (household)
- Bisnis (business)
- Industri (industry)
- Sosial (social)
- Publik (public)
- Layanan Khusus (special services)

Tahun 2017, 76% Pelanggan PDAM Kota Dumai berasal dari Non Niaga (1.052 Pelanggan) namun 96% Air yang disalurkan adalah untuk Pelanggan Industri (365.622 m<sup>3</sup>)

*(76% customers of PDAM Dumai in 2017 were non-trade customer but 96% of distributed water was for industry customer)*





**PENJELASAN TEKNIS****TECHNICAL NOTES**

**Energi** didefinisikan sebagai daya atau kekuatan yang diperlukan untuk melakukan berbagai proses kegiatan. Energi merupakan bagian dari suatu benda tetapi tidak terikat pada benda tersebut. Energi bersifat fleksible artinya dapat berpindah dan berubah.

**Air minum** menurut Peraturan Menteri Kesehatan RI No.492/MENKES/PER/IV/2010 adalah air yang melalui proses pengolahan atau tanpa proses pengolahan yang memenuhi syarat kesehatan dan dapat langsung diminum.

Syarat-syarat air minum adalah tidak berwarna, tidak berbau, dan tidak berasa. Air minum juga seharusnya tidak mengandung kuman patogen yang dapat membahayakan kesehatan manusia.

Pelanggan air minum adalah individu atau kelompok, baik rumah tangga, perusahaan atau institusi non profit yang membeli air bersih dari perusahaan air bersih.

***Energy** is a power or a force required to perform the varieties of activity. Energy is part of an object, but it is not attached to the object. Energy is a flexible way that can move and change.*

***Water supply**, according to the Regulation of the Minister of Health 492 / Menkes / PER / IV / 2010, is water that is processed without any processing or a qualified health and you can drink.*

*Characteristics of drinking water is colorless, odorless, and tasteless. Drinking water also should not contain pathogens that can harm human health.*

*Customers are individuals or groups, whether household, company or non-profit institutions that buy water supply from water supply establishment.*

ULASAN	DESCRIPTION
<p><b>Energi</b></p> <p>Kebijakan pemerintah di bidang kelistrikan ditujukan untuk meningkatkan kesejahteraan masyarakat dan mendorong kegiatan ekonomi khususnya sektor industri. Untuk mencapai sasaran tersebut diupayakan peningkatan daya pembangkit tenaga listrik yang terpasang serta perluasan jaringan distribusi agar dapat memenuhi kebutuhan tenaga listrik dalam jumlah yang cukup dengan pelayanan yang baik.</p> <p>Walaupun kapasitas pembangkit listrik yang terpasang di wilayah Kota Dumai pada tahun 2017 sebesar 15.394 KW, tetapi tidak ada tenaga listrik yang diproduksi. Untuk memenuhi kebutuhan listrik, PLN membeli/menerima listrik sebesar 464.531.863 KWh dengan kapasitas yang terjual sebesar 434.480.510 KWh. Jumlah pelanggan PLN Kota Dumai tahun 2017 sebanyak 94.761, dengan 88,50 persen merupakan pelanggan rumah tangga.</p> <p><b>Air Minum</b></p> <p>Pada tahun 2017, di Kota Dumai ada sebanyak 966 m<sup>3</sup> yang didistribusikan ke pelanggan sosial, 8.407 m<sup>3</sup> ke pelanggan non niaga, 4.835 m<sup>3</sup> ke pelanggan niaga dan 365.622 m<sup>3</sup> ke perusahaan industri.</p>	<p><b>Energy</b></p> <p><i>The purpose of government policy on the electricity is to improve social welfare and to encourage economic activities primarily in a industrial sector. To attain the objectives, government has to make an effort to increase the electric capacity installed and to extend in distribution in order to meet the needs of electrical power with better services.</i></p> <p><i>In 2017, although the installed electric power in Dumai Municipality was about 15,394 KW but it did not generated electricity at all. To fulfill electrical necessity, PLN bought/received it of 464,531,863 KWh, whereas to be sold out about 434,480,510 KWh. The Number of customers of Dumai's PLN in 2017 was about 94,761 in which 88.50 percent of them were households.</i></p> <p><b>Water Supply</b></p> <p><i>In 2017, in Dumai Municipality, there were 966 m<sup>3</sup> of water distributed to social customer, 8,407 m<sup>3</sup> to non business, 4,835 m<sup>3</sup> to business, and 365,622 m<sup>3</sup> to industry.</i></p>

## 6.1 ENERGI/ENERGY

**Tabel**  
**Table**

**6.1.1 Daya Terpasang, Produksi, dan Distribusi Listrik PT. PLN (Persero) pada Cabang/Ranting PLN di Kota Dumai, 2013–2017**  
***Installed Capacity, Production, and Distribution of Electricity of State Electrical Company at Branch Level in Dumai Municipality, 2013–2017***

Tahun Year	Daya Terpasang Installed Capacity (KW)	Produksi Listrik Production (KWh)	Listrik Yang Dibeli/Diterima Bought/ Accepted Electricity (KWh)	Listrik Terjual Sold Electricity (KWh)	Dipakai Sendiri Own Usage (KWh)	Susut/ Hilang Shrunked (KWh)
(1)	(2)	(3)	(4)	(5)	(6)	(7)
2013	15 394	1 233 520	280 145 640	250 512 546	286 522	30 580 092
2014	15 394	122 840	321 443 748	281 152 472	289 406	29 328 665
2015	15 394	1 000	366 739 570	323 982 332	339 920	38 847 077
2016	15 394	-	432 458 874	370 632 134	389 213	43 239 189
2017	15 394	-	464 531 863	434 480 510	418 079	36 772 148

Sumber: PT PLN (Persero) Wilayah Riau dan Kepulauan Riau Area Dumai

Source : Branch Office of State Electricity Enterprise Dumai

**Tabel**      **6.1.2 Banyaknya Penggunaan dan Distribusi Tenaga Listrik Menurut Jenis Pelanggan di Kota Dumai, 2017**  
**Table**      ***The Utilization and Distribution of Electricity by Kind of Customer, 2017***

<b>Pelanggan Customers</b>	<b>Jumlah Pelanggan Number of Customers</b>	<b>Jumlah Distribusi Listrik Electrical Distribution (KWH)</b>	<b>Nilai/Value (rupiah)</b>
(1)	(2)	(3)	(4)
Rumah Tangga/ <i>Household</i>	83 866	157 704 554	186 429 852 335
Bisnis/ <i>Business</i>	8 518	72 041 422	88 058 026 117
Industri/ <i>Industry</i>	24	140 468 841	157 532 176 696
Sosial (Sekolah, Rumah Sakit, Tempat Ibadah) / <i>Social</i> ( <i>School, Hospital,</i> <i>Worship Facilities</i> )	1 320	8 352 272	6 661 188 134
Publik (Penerangan Jalan) / <i>Public (Street</i> <i>Lighting)</i>	1 023	14 724 135	20 714 154 287
Layanan Khusus / <i>Special Services</i>	10	168 211	276 605 629
<b>Jumlah/Total 2017</b>	<b>94 761</b>	<b>393 459 435</b>	<b>459 672 003 198</b>
<b>2016</b>	<b>78 088</b>	<b>356 349 680</b>	<b>363 176 113 525</b>

Sumber: PT PLN (Persero) Wilayah Riau dan Kepulauan Riau Area Dumai

Source : Branch Office of State Electricity Enterprise Dumai

## 6.2 AIR MINUM/WATER SUPPLY

**Tabel 6.2.1 Jumlah Pelanggan dan Air yang Disalurkan Menurut Jenis Pelanggan di Kota Dumai, 2017**  
**Number of Customer and Distributed Clean Water by Kind of Customers in Dumai Municipality, 2017**

Jenis Pelanggan <i>Kind of Customers</i>	Pelanggan <i>Customers</i>	Air Disalurkan <i>Distributed Water</i> (m <sup>3</sup> )	Nilai <i>Value</i> (rupiah)
(1)	(2)	(3)	(4)
Sosial/ <i>Social</i>	15	966	2 415 700
Non Niaga/ <i>Non Trade</i>	1 052	8 407	21 017 000
Niaga/ <i>Trade</i>	315	4 835	24 173 000
Industri/ <i>Industry</i>	3	365 622	1 701 564 800
Khusus/ <i>Exclusive</i>	-	-	-
<b>Jumlah/Total</b>			
<b>2017</b>	<b>1 385</b>	<b>379 830</b>	<b>1 749 170 500</b>
<b>2016</b>	<b>-</b>	<b>-</b>	<b>-</b>
<b>2015</b>	<b>1 389</b>	<b>250 201</b>	<b>1 287 315 250</b>
<b>2014</b>	<b>1 387</b>	<b>288 833</b>	<b>1 405 179 500</b>
<b>2013</b>	<b>1 386</b>	<b>455 205</b>	<b>2 110 066 500</b>

Sumber: PDAM Kota Dumai

Source: PDAM of Dumai Municipality





# #7

## Perdagangan Trade

- Infografis Kota Dumai  
*[Dumai Municipality Infographic]*
- Kota Dumai dalam Angka 2018  
*[Dumai Municipality in Figures 2018]*

Nilai Ekspor USD12.928.272.127,19  
*(Export Value USD12,928,272,127.19)*

### 3 Negara Tujuan Ekspor Kota Dumai dengan Nilai Terbesar

*(3 Export Destination Nations  
with highest value)*

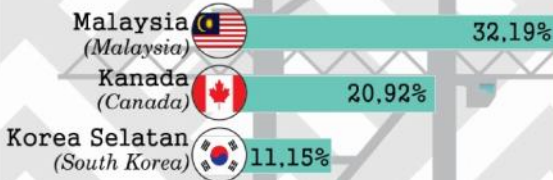


Sub Sektor Komoditi dengan Nilai Ekspor terbesar adalah Sektor Industri Makanan sebesar USD9.382.149.617,52

*(The highest exported Commodity's Sub Sector was in food industry by USD9,382,149,617.52)*

### EKSPOR & IMPOR KOTA DUMAI 2017 *(Export & Import of Dumai Municipality 2017)*

### 3 Negara Asal Impor dengan Nilai Terbesar *(3 Import Origin Nations with highest value)*



Sub Sektor Komoditi dengan Nilai Impor terbesar adalah Industri Bahan Kimia dan Barang Dari Bahan Kimia sebesar USD227.528.622,00

*(The highest imported Commodity's Sub Sector was in Chemical Industry and Chemicals by USD227,528,622.00)*

Nilai Impor USD498.456.718,00  
*(Export Value USD498.456.718,00)*





**PENJELASAN TEKNIS****TECHNICAL NOTES**

Barang-barang yang dikirim ke luar negeri untuk diolah dicatat sebagai ekspor, sedangkan hasil olahan yang dikembalikan ke Indonesia dicatat sebagai impor.

*Goods sent abroad for processing purposes are recorded as export while products sent to Indonesia are recorded as import.*

Barang-barang luar negeri yang diolah di dalam negeri dicatat sebagai barang impor meskipun barang olahan tersebut akan kembali ke luar negeri.

*Foreign goods processed in Indonesia are still recorded as imports although the products will be sent to abroad.*

Barang-barang yang tidak dicakup dalam pencatatan:

*The following goods are not included in the statistics:*

- a. Pakaian dan barang-barang perhiasan penumpang.
- b. Barang-barang bawaan penumpang dari/ke luar negeri untuk dipakai sendiri, kecuali lemari es, pesawat televisi, dan sebagainya.
- c. Barang-barang untuk keperluan perwakilan kedutaan suatu negara.
- d. Barang-barang ekspedisi dan ekshibisi atau pameran.
- e. Barang-barang untuk militer yang diimpor langsung oleh angkatan bersenjata
- f. Pembungkus/peti kemas untuk diisi kembali.
- g. Uang dan surat-surat berharga.

- a. *Clothings and passengers' jewelry.*
- b. *Luggage of passengers for own use, except refrigerators, television sets, etc.*
- c. *Goods imported/exported for the use of foreign representative countries/embassies.*
- d. *Goods for expeditions, and shows or exhibitions.*
- e. *Military goods directly imported by the Armed Forces.*
- f. *Packings/containers to be refilled.*
- g. *Bank notes and securities*
- h. *Sample goods*

h. Barang-barang contoh

**Pelabuhan Muat** adalah pelabuhan darimana barang diangkut ke luar negeri atau diekspor

**Port of loading** is port where the goods are transported out of the country or exported.

**Negara tujuan** adalah negara tujuan akhir yang diketahui untuk barang ekspor yang dikirim ke luar negeri

***Country of destination** is country that is known to export goods sent abroad.*

**Jenis komoditi** adalah barang ekspor/impor yang dicatat sesuai kode *Harmonized System (HS)*.

***Type commodity** is exported/imported goods recorded based on Harmonized System (HS) code.*

**Penanaman Modal Dalam Negeri atau (PMDN)** adalah kegiatan menanam modal untuk melakukan usaha di wilayah negara Republik Indonesia yang dilakukan oleh penanam modal dalam negeri dengan menggunakan modal dalam negeri.

***Domestic Investment** is an activity to invest financial capital in state of Indonesian Republic by domestic investor using domestic financial capital.*

**Penanaman Modal Asing (PMA)** adalah kegiatan menanam modal untuk melakukan usaha di wilayah Republik Indonesia yang dilakukan oleh penanam modal asing, baik menggunakan modal asing sepenuhnya maupun yang berpatungan dengan penanam modal dalam negeri.

***Foreign Investmen** is an activity to invest financial capital in state of Indonesian Republic by foreign investor, either using foreign financial capital or domestic financial capital.*

Ketentuan mengenai Penanaman Modal baik PMDN maupun PMA diatur di dalam Undang-undang No. 25 Tahun 2007 tentang Penanaman Modal.

*Provision of financial capital investment either domestic investment or foreign investment is ruled under the law 25 year of 2007 about financial capital investment.*

**Koperasi** adalah organisasi ekonomi yang dimiliki dan dioperasikan oleh orang-seorang demi kepentingan bersama. Koperasi melandaskan kegiatan berdasarkan prinsip gerakan ekonomi rakyat yang berdasarkan asas kekeluargaan.

***A cooperative** is an economic organization possessed by and operated by person to person for all interests. It has a principle based on economics of people with conformity.*

ULASAN	DESCRIPTION
<p>Statistik perdagangan luar negeri meliputi barang yang di ekspor ke luar negeri dan yang di impor dari luar negeri melalui wilayah Kota Dumai. Salah satu sumber alam yang cukup berperan menunjang ekspor Kota Dumai adalah minyak bumi dan hasil tambang lainnya.</p>	<p><i>The foreign trade statistics covers the commodities import and export via port of Dumai. The oil and mining natural resources of Dumai which play an important role support the state export.</i></p>
<p>Nilai ekspor Dumai pada Tahun 2017 adalah sebesar USD 12.928.272.127,19. Sub Sektor dengan nilai ekspor terbesar adalah Sektor Industri Makanan yaitu sebesar USD 9.382.149.617,52.</p>	<p><i>Dumai's export in 2017 was USD 12,928,272,127.19. The highest exported Commodity's Sub Sector was in food industry by USD 9,382,149,617.52.</i></p>
<p>Nilai impor Dumai pada Tahun 2017 adalah sebesar USD 498.456.718,00. Sub Sektor dengan nilai impor terbesar adalah Sub Sektor Industri Bahan Kimia dan Barang Dari Bahan Kimia yaitu sebesar USD 227.528.622,00.</p>	<p><i>Dumai's import in 2017 was USD 498.456.718,00. The highest imported commodity's Sub Sector was in Chemical Industry and Chemicals by USD 227,528,622.00.</i></p>
<p>Negara tujuan ekspor melalui Kota Dumai dengan nilai terbesar pada tahun 2017 adalah India dengan nilai sebesar USD 2.502.503.508,23. Sementara itu negara asal impor terbesar melalui Kota Dumai adalah Malaysia dengan nilai sebesar USD 160.442.662,00.</p>	<p><i>The most destined nation of export through Dumai Municipality in 2017 was India by USD 2,502,503,508.23. Whereas the most originated nation of import through Dumai Municipality was Malaysia by USD 160,442,662.00.</i></p>
<p>Pada tahun 2017 jumlah investasi yang berasal dari PMDN mengalami penurunan 13,44 persen jika dibandingkan dengan tahun sebelumnya.</p>	<p><i>In 2017, the amount of domestic investment fall sharply by 13.44 percent of previous one.</i></p>



## 7.1 PERDAGANGAN/TRADE

**Tabel 7.1.1 Nilai Ekspor Kota Dumai Menurut Komoditi 2017**  
**Table Value of Export of Dumai Municipality by Commodities 2017**

Sektor/Sub Sektor/Komoditi <i>Sector/Subsector/Commodity</i>	BERAT BERSIH <i>Net Weight</i> (Kg)	NILAI <i>Value</i> (FOB USD)
(1)	(2)	(3)
<b>HASIL PERTANIAN</b>	<b>10 842 951,00</b>	<b>2 897 441,87</b>
<b>PERIKANAN TANGKAP</b>	<b>2 415 400,00</b>	<b>1.207.700,00</b>
Marine fish fresh or chilled	2.415.400,00	1.207.700,00
<b>PERTANIAN TANAMAN SEMUSIM</b>		
Arrowroot, salep, Jerusalem artichokes, & similar roots & tubers with high starch/inulin content, fresh/chilled/dried	8.000,00	1.483,00
Cabbages, kohlrabi, kale and similar edible brassicas, fresh or chilled	289.850,00	55.201,79
Other leguminous vegetables, shelled or unshelled, fresh or chilled	4.712,00	642,93
Pumpkins, squash and gourds (cucurbita spp), fresh or chilled	116.810,00	19.677,61
Sweet potatoes, fresh, chilled, or dried	37.195,00	6.670,07
Shallots, except for propagation	8.000,00	1.506,93
Taro (Colocasia spp), fresh, chilled, or dried	673.600,00	93.716,54
<b>PERTANIAN TANAMAN TAHUNAN</b>	<b>7 289 384,00</b>	<b>1.510.843,01</b>
Avocados, fresh or dried	5.835,00	806,43
Chillies (fruits of genus capsicum), fresh or chilled	300,00	70,26
Cinnamon (Cinnamomum zeylanicum Blume), neither	67.500,00	15.229,36
Durians, fresh	83.060,00	11.995,22
Ginger, Neither crushed nor ground	31.355,00	6.227,04
Lemons (Citrus limon, Citrus limonum), fresh or dried	42.000,00	9.439,49
Limes (Citrus aurantifolia, Citrus latifolia), fresh or dried	136.000,00	21.397,15
Mangosteens, fresh or dried	6.895.416,00	1.441.476,52
Nutmeg, neither crushed nor ground	100,00	47,94

Sumber: BPS Kota Dumai

Source: BPS-Statistics of Dumai Municipality

**Tabel Lanjutan Tabel 7.1.1**  
**Table Continued Table 7.1.1**

Sektor/Sub Sektor/Komoditi Sector/Subsector/Commodity	BERAT BERSIH Net Weight (Kg)	NILAI Value (FOB USD)
(1)	(2)	(3)
Other cinnamon and cinnamon-tree flowers, other than Cinnamomum zeylanicum Blume, neither crushed nor ground	8.300,00	929,45
Other spices, oth mixtures referred to in Note 1(b) to this Chapter , oth than Thyme, bay leaves	7.420,00	1.380,86
Other Fruit,fresh otthan Salaca, drgonFrt, sapidilla, Pomegranet, soursoP, bellFrt, marian Plum, passionFrt, cottonfrt, jujube & rambai	8.618,00	1.323,24
Pomegranate, soursoP/sweetsoPs, bell fruit, marian plum, passion fruit, cottonfruit, jujube and tampoi or rambai	2.530,00	418,80
Sapodilla (ciku fruit), fresh	200,00	9,27
Turmeric (curcuma)	750,00	91,98
<b>PERTAMBANGAN</b>	<b>5 615 998 816,60</b>	<b>2 051 015 999,06</b>
<b>MINYAK MENTAH</b>	<b>5 615 998 816,60</b>	<b>2 051 015 999,06</b>
Crude petroleum oils	5 615 998 816,60	2 051 015 999,06
<b>INDUSTRI PENGOLAHAN HASIL MINYAK</b>	<b>652 181 304,00</b>	<b>278 292 033,85</b>
<b>HASIL MINYAK</b>	<b>652 181 304,00</b>	<b>278.292.033,85</b>
Lubricating oil basestock	304.072.124,00	209.665.930,33
Petroleum coke, not calcined	348.109.180,00	68.626.103,52
<b>INDUSTRI PENGOLAHAN</b>	<b>15 958 963 774,00</b>	<b>10 596 066 652,40</b>
<b>INDUSTRI MAKANAN</b>	<b>14 586 604 425,00</b>	<b>9.382.149.617,52</b>
Coconut (copra) oil and its fractions, not chemically	11.911.207,00	19.597.048,82
Crude oil of palm kernel	153.339.114,00	190.757.994,83
Crude palm oil	3.723.409.964,00	2.469.839.824,98
Liquid fractions of refined palm oil, in packing of a net weight exceeding 25 kg, with iodine value more than 60	23.224.831,00	16.973.016,69
Liquid fractions of refined palm oil, with iodine value 55 or more but less than 60	3.958.661.148,00	2.634.829.658,83
Manioc (cassava), sliced or in the form of pellets, other dried chips	118.060,00	22.103,50

Sumber: BPS Kota Dumai

Source: BPS-Statistics of Dumai Municipality



**Tabel Lanjutan Tabel 7.1.1**  
**Table Continued Table 7.1.1**

Sektor/Sub Sektor/Komoditi <i>Sector/Subsector/Commodity</i>	BERAT BERSIH <i>Net Weight</i> (Kg)	NILAI <i>Value</i> (FOB USD)
(1)	(2)	(3)
Marine fish, salted but not dried/smoked & fish in brine, ot edible fish offal	217.400,00	108.700,00
other fruit, dried, oth than that of headings 0801 to 0806, mixtures of nuts or dried fruits of this Chapter	5.000,00	1.575,69
other medical foods	3.525,00	477,02
other mixtures or preparations of animal fats or oils or of their fractions, nec in 151790	12.524.547,00	7.935.457,88
other spices, oth than curry, mixtures referred to in Note 1(b) to this Chapter	21.750,00	3.901,29
Other sugar,incl invert sugar and sugar syrup blends, in dry w/ fructose 50%	2.600,00	974,22
Palm kernel oil, RBD	524.749.772,00	655.761.941,08
Palm kernel olein, refined, bleached and deodorized (RBD)	38.809.022,00	46.301.389,22
Palm nuts or kernels, ground or in the form of pellets	1.191.686.332,00	106.219.187,79
Palm nuts or kernels, oth than ground or in the form of pellets	278.466.596,00	27.972.819,32
Potatoes (uncooked or cooked by steaming or boiling in water), frozen	11.265,00	2.003,07
Refined palm oil	3.554.287.127,00	2.423.832.035,97
Residues resulting from the treatment of fatty substances or animal or vegetable waxes	6.599.638,00	3.313.813,46
Solid fractions of refined palm kernel oil, not chemically modified	46.490.541,00	76.135.042,66
Solid fractions of refined palm oil, with iodine value 30 or more, but less than 40	820.728.589,00	542.497.779,19
Solid fractions of refined palm oil, with iodine value exceeding 40	185.427.302,00	119.775.540,63
Solid fractions of unrefined palm oil	2.494.607,00	1.474.312,74
Solid fractions of unrefined palm oil, with packing of a net weight >25 kg	499.896,00	337.430,00

Sumber: BPS Kota Dumai

Source: BPS-Statistics of Dumai Municipality

**Tabel Lanjutan Tabel 7.1.1**  
**Table Continued Table 7.1.1**

Sektor/Sub Sektor/Komoditi Sector/Subsector/Commodity	BERAT BERSIH Net Weight (Kg)	NILAI Value (FOB USD)
(1)	(2)	(3)
Unsolid fractions of unrefined palm kernel oil (palm kernel oil), not chemically modified	1.999.906,00	3.439.838,32
Vegetable fats and oils & their fractions of oil palm fruit, oth than crude, reesterified, but not further	50.914.686,00	35.015.750,33
<b>INDUSTRI PENGOLAHAN TEMBAKAU</b>	<b>2.618.230,00</b>	<b>95.821.958,30</b>
Cigarettes containing tobacco, oth than beedies and clove cigarettes	2.618.230,00	95.821.958,30
<b>INDUSTRI BAHAN KIMIA DAN BARANG DARI BAHAN KIMIA</b>	<b>1 239 474 081,00</b>	<b>1.107.152.112,82</b>
Biodiesel, not containing petroleum oil, Coconut methyl ester (CME), With ester alkyl content exceeding 98 %	69.992.178,00	52.670.669,23
Crude glycerol	92.386.759,00	24.297.130,52
Dodecan-1-ol (lauryl alcohol), hexadecan-1-ol (cetyl alcohol) & octadecan-1-ol (stearyl alcohol)	24.000,00	30.192,00
Glycerol	30.288.208,00	17.462.199,00
Industrial monocarboxylic fatty acids, acid oils from refining , other, acid oils from refining	317.553.101,00	281.879.972,91
Industrial monocarboxylic fatty acids, acid oils from refining , other , Palm fatty acid distillate	354.468.038,00	254.096.610,60
Industrial monocarboxylic fatty acids, acid oils from refining other Palm kernel fatty acid distillate	16.783.645,00	15.999.750,04
Industrial fatty alcohols other than in the form of wax	7.712.384,00	14.178.963,35
Lauric acid, myristic acid, their salts & esters	18.824.205,00	32.705.951,99
Naphthenic acids, their water insoluble salts and their esters	12.848.795,00	13.741.159,90
Oleic acid	1.243.200,00	1.216.723,20
Other industrial monocarboxylic fatty acids, acid oils from refining	157.293.588,00	207.934.248,94
Other wastes from chemical or allied industries other mainly containing organic constituents	38.453.266,00	20.713.507,00
Palmitic acid, its salts & esters	1.979.944,00	1.849.745,96
Sumber: BPS Kota Dumai		
Source: BPS-Statistics of Dumai Municipality		

**Tabel Lanjutan Tabel 7.1.1**  
**Table Continued Table 7.1.1**

<b>Sektor/Sub Sektor/Komoditi</b> <i>Sector/Subsector/Commodity</i>	<b>BERAT BERSIH</b> <i>Net Weight</i> <b>(Kg)</b>	<b>NILAI</b> <i>Value</i> <b>(FOB USD)</b>
(1)	(2)	(3)
Saturated acyclic monocarboxylic acids&their anhydrides, halides, peroxides & peroxyacids	105.225.859,00	159.964.521,97
Stearic acid	1.087.000,00	885.184,21
Unsaturated acyclic monocarboxylic acid, their anhydride, halide, peroxide/xyacid & their deriv, oth thn 2916 11 00-2916 16 00	12.299.911,00	7.470.751,60
Wood charcoal other of coconut shell, whether or not agglomerated	1.010.000,00	54.830,39
<b>PEMUNGUTAN HASIL HUTAN BUKAN KAYU</b>	<b>130 267 038,00</b>	<b>10.942.963,77</b>
Palm kernel shells	130.267.038,00	10.942.963,77
<b>JUMLAH</b>	<b>22 237 986 845,60</b>	<b>12 928 272 127,19</b>

Sumber: BPS Kota Dumai

Source: BPS-Statistics of Dumai Municipality

**Tabel 7.1.2 Nilai Impor Kota Dumai Menurut Komoditi 2017**  
**Table Value of Import of Dumai Municipality by Commodities 2017**

Sektor/Sub Sektor/Komoditi Sector/Subsector/Commodity	BERAT BERSIH Net Weight (Kg)	NILAI Value (FOB USD)
(1)	(2)	(3)
<b>HASIL PERTANIAN</b>	<b>8 876 905,00</b>	<b>3 049 176,00</b>
<b>PERTANIAN TANAMAN SEMUSIM</b>	<b>8 845 686,00</b>	<b>3 040 142,00</b>
Chickpeas (garbanzos), dried, shelled, whether or not skinned or split, not suitable for sowing	242 814,00	73 715,00
Edible sesamum seeds	167 129,00	50 906,00
Kidney beans, incl white pea beans ( <i>Phaseolus vulgaris</i> ), dried, shelled, won skinned or split, not suit for sowing	163 551,00	73 317,00
Oth dried leguminous vegetables, shelled, whether or not skinned or split, not suitable for sowing	3 073 211,00	1 061 841,00
Sunflower seeds, whether or not broken	5 198 981,00	1 780 363,00
<b>PERTANIAN TANAMAN TAHUNAN</b>	<b>31 219,00</b>	<b>9 034,00</b>
Seeds of anise, neither crushed nor ground	15 434,00	4 582,00
White pepper, neither crushed nor ground	15 785,00	4 452,00
<b>PERTAMBANGAN</b>	<b>81 650 177,00</b>	<b>19 204 225,00</b>
<b>PERTAMBANGAN DAN PENGGALIAN LAINNYA</b>	<b>38 700 000,00</b>	<b>1 189 920,00</b>
Bentonite	9 600 000,00	491 520,00
Gypsum, anhydrite	29 100 000,00	698 400,00
<b>MINYAK MENTAH</b>	<b>42 950 177,00</b>	<b>18 014 305,00</b>
Crude petroleum oils	42 950 177,00	18 014 305,00
<b>INDUSTRI PENGOLAHAN HASIL MINYAK</b>	<b>448 381 085,00</b>	<b>206 307 818,00</b>
<b>HASIL MINYAK</b>	<b>448 381 085,00</b>	<b>206 307 818,00</b>
Automotive diesel fuel	380 055 332,00	184 143 408,00
Other fuel oils	59 465 866,00	19 463 435,00
Petroleum bitumen	8 859 887,00	2 700 975,00
<b>INDUSTRI PENGOLAHAN</b>	<b>1 110 716 410,00</b>	<b>269 895 499,00</b>
<b>INDUSTRI MAKANAN</b>	<b>24 992 451,00</b>	<b>11 488 703,00</b>
Chillies (Fruits of the genus <i>Capsicum</i> ), neither crushed nor ground,	106 056,00	34 823,00
Dates, fresh or dried	93 936,00	34 885,00
Filled milk, of goods of heading 0401 to 0404, for infant/young children, not for retail sale	1 744 920,00	1 600 068,00
Sumber:	BPS Kota Dumai	
Source:	BPS-Statistics of Dumai Municipality	

**Tabel Lanjutan Tabel 7.1.2**  
**Table Continued Table 7.1.2**

Sektor/Sub Sektor/Komoditi Sector/Subsector/Commodity	BERAT BERSIH Net Weight (Kg)	NILAI Value (CIF USD)
(1)	(2)	(3)
Flakes, granules and pellets	26 551,00	8 810,00
Fruits of the genus Capsicum or of the genus Pimenta, oth than Chillies, neither crushed nor ground,	171 175,00	165 967,00
Grapes, dried	252 499,00	81 651,00
Liquid fractions of refined palm oil, with iodine value 55 or more but less than 60	1 991 000,00	1 284 469,00
Mixtures of nuts or dried fruits of this chapter of which oth nuts predominate by weight	234 720,00	79 936,00
other spices, oth than curry, mixtures referred to in Note 1(b) to this Chapter	3 535,00	1 080,00
Other sugar confectionery, not cont cocoa, soft, not cont gelatin	8 640,00	3 693,00
other than seed ground-nuts, not roasted or othwise cooked, shelled, whether or not broken	15 364 349,00	6 317 626,00
Raw sugar of oth cane sugar, in solid form, not cont added flavouring/colouring matter	4 994 070,00	1 875 154,00
Rice flour	1 000,00	541,00
<b>INDUSTRI MINUMAN</b>	<b>239 306,00</b>	<b>103 864,00</b>
Other non-aerated beverages ready for immediate consumption without dilution	15 464,00	8 114,00
Soya milk drinks	117 008,00	50 396,00
Sparkling mineral waters or aerated waters, flavoured	106 834,00	45 354,00
<b>INDUSTRI LOGAM DASAR</b>	<b>3 404 536,00</b>	<b>2 662 592,00</b>
Line pipe of a kind used for oil or gas pipelines: longitudinally welded, not elect resist welded	3 395 898,00	2 597 730,00
Oth stainless steel oth than flanges, butt welding, threaded elbow, bend & sleeve of iron/steel >=15cm	8 638,00	64 862,00
<b>INDUSTRI BAHAN KIMIA DAN BARANG DARI BAHAN KIMIA</b>	<b>1 075 549 797,00</b>	<b>227 528 622,00</b>
Ammonium sulphate	63 255 000,00	7 560 317,00
Diammonium hydrogenorthophosphate (diammonium phosphate)	26 740 000,00	10 138 800,00

Sumber: BPS Kota Dumai

Source: BPS-Statistics of Dumai Municipality

**Tabel** Lanjutan Tabel 7.1.2  
**Table** Continued Table 7.1.2

Sektor/Sub Sektor/Komoditi Sector/Subsector/Commodity	BERAT BERSIH Net Weight (Kg)	NILAI Value (CIF USD)
(1)	(2)	(3)
Dodecan-1-ol (lauryl alcohol), hexadecan-1-ol (cetyl alcohol) & octadecan-1-ol (stearyl alcohol)	173 219,00	228 430,00
Methanol (methyl alcohol)	77 875 031,00	27 024 685,00
Mineral or chemical fertilisers, phosphatic, other than superphosphate & calcined phosphatic fertilisers	242 350 084,00	19 735 829,00
Other disodium tetraborate (refined borax)	16 503 600,00	8 251 800,00
Other sulphates of magnesium	8 500 000,00	952 000,00
Potassium chloride	591 383 563,00	140 663 992,00
Superphosphates containing by weight 35 % or more of diphosphorus pentaoxide (P2O5), other than feed grade	48 769 300,00	12 972 769,00
<b>INDUSTRI MESIN DAN PERLENGKAPAN YTDL</b>	<b>1 125 334,00</b>	<b>10 000 533,00</b>
Filtering/purifying mach & aparatus, oth than for medical/surgical/laboratory,sugar manufacture&oil drilling operation	62 200,00	300 732,00
Heat exchange units, other than cooling tower, notnot electrically operated	7 646,00	574 298,00
Oth equipment for the heat treatment ofmaterials by induction/dielectric loss	6 087,00	23 388,00
Oth Spark-ignition reciprocating/rotary internal combustionpiston engines, of a power > 22 38 kW	137 695,00	2 940 000,00
Parts of mach plant/laboratory for cooking/roasting/drying/steaming/similar excl for domestic,electrically operated	84 000,00	233 000,00
Ships' derrick & works trucks fitted with crane on tyres,self-propelled	827 706,00	5 929 115,00
<b>INDUSTRI BARANG GALIAN BUKAN LOGAM</b>	<b>2 775 256,00</b>	<b>261 854,00</b>
Oth article monumental/building oth of granite	18 412,00	15 987,00
Oth monmental/building stone of granite	19 500,00	20 855,00
Other Plasters	18 664,00	5 305,00
Prefabricated structural components for building or civilengineering	2 718 680,00	219 707,00

Sumber: BPS Kota Dumai

Source: BPS-Statistics of Dumai Municipality

**Tabel** Lanjutan Tabel 7.1.2  
**Table** Continued Table 7.1.2

Sektor/Sub Sektor/Komoditi Sector/Subsector/Commodity	BERAT BERSIH Net Weight (Kg)	NILAI Value (CIF USD)
(1)	(2)	(3)
<b>INDUSTRI KARET, BARANG DARI KARET DAN PLASTIK</b>	<b>44 180,00</b>	<b>143 830,00</b>
Aseptic bags unreinforced w aluminiumfoil(exc retort pouches),width≥315 mm&length≥410mm,not incorporating a sealed gland	44 180,00	143 830,00
<b>INDUSTRI BARANG LOGAM, BUKAN MESIN DAN PERALATANNYA</b>	<b>2 350 079,00</b>	<b>16 388 910,00</b>
Other not lined or heat-insulated	358 378,00	11 638 481,00
Other tank,cask,drum,can,boxe&similar,capacity>50L&≤300L,not tinplate,steel casting,forging/stamping in rough state	78 154,00	99 023,00
Parts for Steam/other vapour generating boilers,oth than boiler bodies, shells or casings	570 906,00	1 401 818,00
Watertube boilers with a steam production <15 ton/ hour ,not electric operated, oth than central heating hotwater	134 111,00	1 307 000,00
Watertube boilers with a steam production>45 ton/hour electrically operated, other than central heating hot water	408 500,00	617 600,00
Watertube boilers,with a 15 ton/hour<steam production≤45ton/hour, electric operated, oth than central heating hotwater	800 030,00	1 324 988,00
<b>INDUSTRI KOMPUTER, BARANG ELEKTRONIK DAN OPTIK</b>	<b>44 467,00</b>	<b>248 631,00</b>
Aparatus pemindah saluran teleponi atau telegrafi	44 467,00	248 631,00
<b>INDUSTRI PERALATAN LISTRIK</b>	<b>191 004,00</b>	<b>1 067 960,00</b>
Optical fibre cable of telephone, telegraph, radio relay cables,submarine	191 004,00	1 067 960,00
<b>JUMLAH</b>	<b>1 649 624 577,00</b>	<b>498 456 718,00</b>

Sumber: BPS Kota Dumai

Source: BPS-Statistics of Dumai Municipality

**Tabel**  
**Table**

**7.1.3 Ekspor dan Impor Melalui Kota Dumai Per Bulan Tahun 2017**  
**Export and Import Through Dumai Municipality by Month, 2017**

Bulan Month	EKSPOR Export		IMPOR Import	
	BERAT BERSIH Net Weight (Kg)	NILAI Value (FOB USD)	BERAT BERSIH Net Weight (Kg)	NILAI Value (FOB USD)
(1)	(2)	(3)	(4)	(5)
Januari/January	2 088 710 496,00	1 285 789 985,20	134 392 565,00	25 573 365,00
Februari/February	1 793 908 954,00	1 111 808 303,76	180 857 593,00	61 813 982,00
Maret/March	1 885 742 543,00	1 177 551 090,42	117 685 699,00	42 510 652,00
April/April	1 681 439 960,00	950 780 540,29	114 101 703,00	40 012 498,00
Mei/May	1 667 176 328,00	980 426 403,63	185 806 539,00	54 326 579,00
Juni/June	1 498 707 942,00	817 270 033,90	131 669 741,00	37 075 163,00
Juli/July	1 737 720 922,00	949 764 392,99	207 893 181,00	52 920 567,00
Agustus/August	2 017 097 729,00	1 084 391 710,93	119 448 376,00	41 316 510,00
September/September	1 920 782 179,00	1 065 477 725,63	70 291 367,00	23 711 795,00
Oktober/October	2 078 047 926,00	1 167 538 377,00	109 792 289,00	28 729 780,00
November/November	1 980 422 752,20	1 212 113 623,44	101 990 425,00	20 301 601,00
Desember/December	1 888 229 114,40	1 125 359 940,00	175 695 099,00	70 164 226,00
<b>JUMLAH</b>	<b>22 237 986 845,60</b>	<b>12 928 272 127,19</b>	<b>1 649 624 577,00</b>	<b>498 456 718,00</b>

Sumber: BPS Kota Dumai

Source: BPS-Statistics of Dumai Municipality



**Tabel 7.1.4 Ekspor dan Impor Melalui Kota Dumai Menurut Negara Tujuan dan Asal Tahun 2017**  
**Table**  
**Export and Import Through Dumai Municipality By Destination and Origin Country, 2017**

Negara Country	Tujuan Ekspor Export Destination		Asal Impor Import Origin	
	BERAT BERSIH Net Weight (Kg)	NILAI Value (FOB USD)	BERAT BERSIH Net Weight (Kg)	NILAI Value (CIF USD)
(1)	(2)	(3)	(4)	(5)
Jepang	1 261 540 938,00	492 542 596,53	373 166,00	4 256 591,00
Korea Selatan	829 671 537,00	310 222 552,72	112 990 288,00	55 602 335,00
Taiwan	1 018 753 852,20	358 073 924,04	8 000 000,00	888 000,00
Cina	2 787 837 536,00	1 682 447 679,74	144 754 578,00	34 857 936,00
Thailand	7 322 078,00	5 481 234,70	34 094 070,00	2 573 554,00
Singapura	498 768 579,00	278 437 654,88	92 303 538,00	35 412 104,00
Philipina	78 197 866,00	69 146 819,75	-	-
Malaysia	1 200 567 166,00	814 053 979,40	320 033 125,00	160 442 662,00
Myanmar	269 291 173,00	185 216 773,73	-	-
Brunei Darussalam	-	-	5 496 000,00	1 937 291,00
Vietnam	89 417 550,00	37 580 625,45	-	-
India	3 914 645 659,00	2 502 503 508,23	19 370 087,00	3 668 180,00
Pakistan	1 281 885 464,00	855 794 448,24	-	-
Bangladesh	459 420 709,00	316 113 624,43	-	-
Srilanka	879 824,00	659 868,00	-	-
Iran	37 495 712,00	25 765 593,58	-	-
Saudi Arabia	165 854 991,00	33 374 728,33	7 704 595,00	2 878 841,00
Jordania	-	-	114 270 000,00	25 286 110,00
Yaman	29 929 465,00	21 610 636,31	-	-
Oman	98 520 285,00	67 077 311,36	10 490 000,00	3 344 183,00
Turki	142 487 080,00	101 023 859,01	-	-
Uni Emirat Arab	157 199 487,00	105 956 226,29	-	-
Mesir	784 776 750,00	548 442 100,49	52 300 084,00	2 534 404,00
Maroko	3 999 968,00	3 389 966,00	-	-
Tunisia	28 415 762,00	20 269 245,84	-	-
Aljazair	61 567 862,00	43 833 037,84	-	-
Tanzania	186 298 727,00	126 650 842,82	-	-
Kenya	108 381 911,00	72 146 456,60	-	-
Mozambique	21 729 300,00	14 562 619,82	-	-
Togo	14.899.820,00	9.937.427,67	-	-

Sumber: BPS Kota Dumai

Source: BPS-Statistics of Dumai Municipality

TRADE

**Tabel Lanjutan Tabel 7.1.4**  
**Table Continued Table 7.1.4**

Negara Country	Tujuan Ekspor Export Destination		Asal Impor Import Origin	
	BERAT BERSIH Net Weight (Kg)	NILAI Value (FOB USD)	BERAT BERSIH Net Weight (Kg)	BERAT BERSIH Net Weight (Kg)
(1)	(2)	(3)	(4)	(5)
Ghana	3 000 000,00	2 055 000,00	-	-
Liberia	21 498 452,00	15 560 132,50	-	-
Guinea	11 000 000,00	7 150 000,00	-	-
Nigeria	1 800 000,00	1 233 000,00	-	-
Gabon	-	-	42 950 177,00	18 014 305,00
Afrika Selatan	48 403 752,00	31 572 245,20	-	-
Australia	-	-	75 850 000,00	8 172 125,00
Selandia Baru	407 490 206,00	35 311 515,59	-	-
Amerika Serikat	1 986 833 145,40	987 342 446,86	16 503 600,00	8 251 800,00
Kanada	-	-	438 958 000,00	104 278 844,00
Meksiko	403 200,00	433 440,00	-	-
Brazil	118 370 135,00	128 719 522,08	-	-
Peru	-	-	101 000 000,00	7 722 500,00
Inggris	38 799 710,00	3 910 768,00	-	-
Belanda	2 059 831 316,00	1 256 171 648,45	-	-
Perancis	5 700 798,00	3 876 542,64	-	-
Jerman	171 630 631,00	120 155 243,28	379 256,00	3 973 000,00
Austria	-	-	448 450,00	1 956 115,00
Denmark	13 800 123,00	8 601 654,85	-	-
Norwegia	4 540 500,00	3 127 610,16	-	-
Italia	527 125 135,00	354 747 850,04	-	-
Spanyol	723 220 299,00	482 831 231,02	-	-
Yunani	33 370 387,00	24 181 659,70	-	-
Belarusia	-	-	36 472 500,00	8 787 540,00
Ukraina	116 104 721,00	79 036 764,19	-	-
Lithuania	-	-	8 883 063,00	2 256 298,00
Latvia	17 629 580,00	12 726 662,00	-	-
Georgia	22 727 037,00	16 365 369,13	-	-
Malta	1 619 849,00	2 223 438,82	-	-
Federasi Russia	363 330 818,00	248 623 040,87	6 000 000,00	1 362 000,00
<b>JUMLAH</b>	<b>22 237 986 845,60</b>	<b>12 928 272 127,19</b>	<b>1 649 624 577,00</b>	<b>498 456 718,00</b>

Sumber: BPS Kota Dumai

Source: BPS-Statistics of Dumai Municipality

**Tabel 7.1.5 Nilai Investasi Penanaman Modal Dalam Negeri (PMDN) Kota Dumai Tahun 2013-2017**  
**Number of Domestic Investment In Dumai Municipality, 2013-2017**

Tahun Year	Jumlah Proyek Number of Project	Jumlah Investasi Number of Investment (Rp)	TKI Local Workers	TKA Foreign Workers
(1)	(2)	(3)	(4)	(5)
2013	52	208 541 817 224 221	11 864	0
2014	3	1 950 663 491 339	134	0
2015	5	4 481 210 825 179	478	1
2016	3	2 318 981 600 000	317	2
2017	11	2 007 203 800 000	799	10

Sumber: Dinas Penanaman Modal dan Pelayanan Terpadu Satu Pintu Kota Dumai  
 Source: Investment Coordinating Board, Dumai Municipality

**Tabel**      **7.1.6 Nilai Investasi Penanaman Modal Asing (PMA) Kota**  
**Table**        **Dumai Tahun 2013-2017**  
**Number of Foreign Investment In Dumai Municipality,**  
**2013-2017**

<b>Tahun</b> <b>Year</b>	<b>Jumlah Proyek</b> <b>Number of</b> <b>Project</b>	<b>Jumlah Investasi</b> <b>Number of Investment</b> <b>(USD)</b>	<b>TKI</b> <b>Local</b> <b>Workers</b>	<b>TKA</b> <b>Foreign</b> <b>Workers</b>
(1)	(2)	(3)	(4)	(5)
2013	35	5 960 870 100,00	9 307	13
2014	9	695 916 337,31	2 159	3
2015	9	642 643 642,22	1 055	8
2016	41	3 244 520 658 070,00	20	2
2017	40	132 124 130,00	196	2

Sumber: Dinas Penanaman Modal dan Pelayanan Terpadu Satu Pintu Kota Dumai

Source: Investment Coordinating Board, Dumai Municipality

**Tabel 7.1.7** **Penerimaan dan Penyaluran Beras Melalui Perum Bulog Subdivre Dumai Dirinci per Bulan (kg), 2017**  
**Table** **Receipt and Distribution of Dumai of Rice of in Logistic Shore of Dumai Monthly (kg), 2017**

Bulan Month	Stok Awal Initial Stock	Pemasukan Added	Jumlah Tersedia Available Quantity	Penyaluran Distribution	Stok Akhir Last Stock
(1)	(2)	(3)	(2)	(3)	(4)
Januari	10 871 076	-	10 871 076	1 000	10 870 076
Februari	10 870 076	3 159 398	14 029 474	751 320	13 278 154
Maret	13 278 154	575 610	13 853 764	1 101 280	12 752 484
April	12 752 484	1 187 320	13 939 804	747 520	13 192 284
Mei	13 192 284	1 048 485	14 240 769	4 005 920	10 234 849
Juni	10 234 849	1 394 665	11 629 514	3 177 140	8 452 374
Juli	8 452 374	1 694 565	10 146 939	5 217 060	4 929 879
Agustus	4 929 879	5 570 460	10 500 339	4 445 070	6 055 269
September	6 055 269	3 388 000	9 443 269	3 640 800	5 802 469
Oktober	5 802 469	6 871 995	12 674 464	7 293 855	5 380 609
November	5 380 609	3 750 250	9 130 859	4 521 275	4 609 584
Desember	4 609 584	973 080	5 582 664	1 247 260	4 335 404
<b>Jumlah 2017</b>	-	<b>29 613 828*</b>	-	<b>36 149 500*</b>	-
<b>2016</b>	-	<b>69 016 856</b>	-	<b>71 184 959</b>	-
<b>2015</b>	-	<b>65 675 104</b>	-	<b>63 588 275</b>	-

Sumber: Perum Bulog Sub Divisi Regional Dumai

Source: Perum Bulog Shore of Dumai Municipality

\* Pada tahun 2017, penurunan signifikan terjadi karena sebagian besar pengiriman beras dari Jakarta langsung ke Pekanbaru dan Batam / In 2017, significant decrease was caused by most rice delivery straightforward from Jakarta to Pekanbaru and Batam

**Tabel 7.1.8** Jumlah Koperasi Menurut Jenis Koperasi dan Kecamatan di Kota Dumai, 2017  
**The Number of Cooperatives by Type of Cooperative and Subdistrict in Dumai Municipality, 2017**

Kecamatan Subdistrict	KUD Village Unit Cooperatives	KPN Civil Servant's Cooperatives	KOPKAR Employee's Cooperatives	KOPPAS Market Cooperatives	Lainnya Other	Jumlah Total
(1)	(2)	(3)	(4)	(5)	(6)	(7)
1 Bukit Kapur	-	1	-	-	17	18
2 Medang Kampai	-	1	1	-	10	12
3 Sungai Sembilan	2	-	-	-	35	37
4 Dumai Barat	-	6	-	-	14	20
5 Dumai Selatan	-	3	-	-	27	30
6 Dumai Timur	-	6	5	2	25	38
7 Dumai Kota	-	1	2	3	38	44
<b>Dumai 2017</b>	<b>2</b>	<b>18</b>	<b>8</b>	<b>5</b>	<b>166</b>	<b>199</b>
<b>2016</b>	<b>2</b>	<b>23</b>	<b>10</b>	<b>5</b>	<b>232</b>	<b>272</b>

Sumber: Dinas Perindustrian, Koperasi, dan UKM

Source: Industries, Cooperatives, Small & Medium Enterprises Service of Dumai Municipality

**Tabel 7.1.9 Rekapitulasi Koperasi Kota Dumai Menurut Kecamatan, 2017**  
**Table Recapitulation of Cooperatives by Subdistrict in Dumai Municipality, 2017**

Kecamatan Subdistrict	Koperasi Baru New Cooperatives	Koperasi Aktif Active Cooperatives	Koperasi Tidak Aktif Inactive Cooperatives	Jumlah Koperasi Total of Cooperatives	Rencana Dibubarkan to be Inactive	Jumlah Anggota Members	Jumlah Pengurus Managements
(1)	(2)	(3)	(4)	(5)	(6)	(7)	(8)
1 Bukit Kapur	-	12	6	18	8	1 863	72
2 Medang Kampai	1	9	3	12	8	1 687	50
3 Sungai Sembilan	7	29	8	37	12	2 071	136
4 Dumai Barat	1	14	6	20	11	1 065	72
5 Dumai Selatan	2	26	4	30	9	2 586	120
6 Dumai Timur	1	34	4	38	22	4 993	142
7 Dumai Kota	2	37	7	44	17	3 845	166
<b>Dumai 2017</b>	<b>14</b>	<b>161</b>	<b>38</b>	<b>199</b>	<b>87</b>	<b>18 110</b>	<b>758</b>
<b>2016</b>	<b>18</b>	<b>147</b>	<b>125</b>	<b>272</b>	<b>90</b>	<b>20 371</b>	<b>1 072</b>

Sumber: Dinas Perindustrian, Koperasi, dan UKM

Source: Industries, Cooperatives, Small & Medium Enterprises Service of Dumai Municipality

**Tabel 7.1.10 Jumlah Koperasi Menurut Kelompok Usaha yang Dikelola di Kota Dumai, 2017**  
**The Number of Cooperatives by Managed Business Group in Dumai Municipality, 2017**

Kelompok Usaha <i>Business Group</i>	Koperasi Aktif <i>Active Cooperatives</i>	Koperasi Tidak Aktif <i>Inactive Cooperatives</i>	Jumlah Koperasi <i>Total of Cooperatives</i>	Jumlah Anggota <i>Members</i>
	(2)	(3)	(4)	(6)
1 KUD	-	2	2	371
2 Koperasi Pertanian	3	4	7	248
3 Koperasi Perkebunan	-	3	3	145
4 Koppotren	2	2	4	213
5 Koperasi Karyawan	8	2	10	1 847
6 Koperasi Angkatan Darat	2	-	2	320
7 Koperasi Angkatan Laut	1	-	1	234
8 Koperasi Angkatan Udara	1	-	1	61
9 Koperasi Kepolisian	1	-	1	574
10 Koperasi Serba Usaha	118	22	140	9 001
11 Koperasi Pasar	4	1	5	374
12 Koperasi Simpan Pinjam	1	-	1	31
13 Koperasi Angkutan Darat	-	-	-	-
14 Koperasi Telkom	1	-	1	124
15 Koperasi Pegawai Negeri (KPRI)	16	1	17	3 125
16 Koperasi Wanita	2	-	2	466
17 Koperasi Keuangan Syariah	1	1	2	976
18 Koperasi Lainnya (Koperasi Jasa)	-	-	-	-
<b>Dumai 2017</b>	<b>161</b>	<b>38</b>	<b>199</b>	<b>18 110</b>
<b>2016</b>	<b>147</b>	<b>125</b>	<b>272</b>	<b>20 371</b>

Sumber: Dinas Perindustrian, Koperasi, dan UKM

Source: Industries, Cooperatives, Small & Medium Enterprises Service of Dumai Municipality

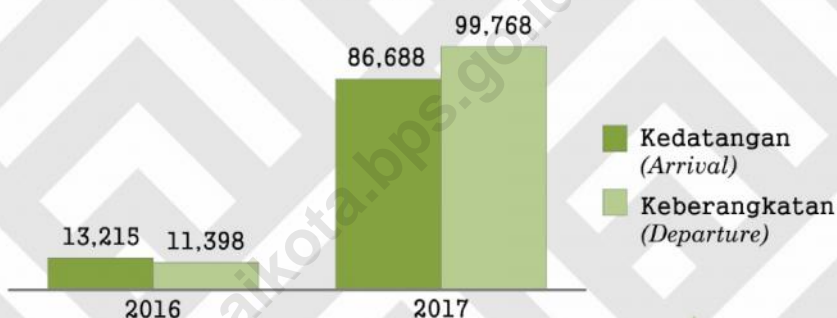


# #8

## Hotel dan Pariwisata *Hotel and Tourism*

- Infografis Kota Dumai  
[Dumai Municipality Infographic]
- Kota Dumai dalam Angka 2018  
[Dumai Municipality in Figures 2018]

**Banyaknya Kedatangan dan Keberangkatan Warga Negara Asing Melalui Kantor Imigrasi Dumai 2017 meningkat dibandingkan 2016**  
(The Number of Foreign Visitors in Dumai via Imigrasi Office of Dumai in 2017 increased from 2016 )



**93,57% Kedatangan WNA di Kota Dumai Tahun 2017 berasal dari Negara-negara ASEAN**

(93.57% Foreign Visitors in Dumai Municipality 2017 came from ASEAN countries )



### HOTEL



Pada Tahun 2017 terdapat  
1 Hotel Bintang Satu,  
3 Hotel Bintang Dua,  
2 Hotel Bintang Tiga  
1 Hotel Bintang Empat, dan  
28 Hotel Melati di wilayah  
Kota Dumai

(Dumai Municipality had 1 one star hotel,  
3 two star hotels, 2 three star hotels,  
1 four star hotel, and 28 non-classified hotels in 2017)





**PENJELASAN TEKNIS****TECHNICAL NOTES**

**Wisatawan mancanegara** (wisman) ialah setiap pengunjung yang mengunjungi suatu negara di luar tempat tinggalnya, didorong oleh satu atau beberapa keperluan tanpa bermaksud memperoleh penghasilan di tempat yang dikunjungi dan lamanya kunjungan tersebut tidak lebih dari satu tahun (12 bulan).

**Rata-rata lama tinggal** adalah rata-rata waktu tinggal wisatawan mancanegara di Indonesia untuk satu kali kunjungan.

Usaha penyediaan akomodasi adalah usaha yang menyediakan pelayanan penginapan yang dapat dilengkapi dengan pelayanan pariwisata lainnya. Usaha penyediaan akomodasi dapat berupa hotel, vila, pondok wisata, bumi perkemahan, persinggahan karavan, dan akomodasi lainnya yang digunakan untuk tujuan pariwisata.

**Hotel** adalah penyediaan akomodasi secara harian berupa kamar-kamar di dalam satu bangunan yang dapat dilengkapi dengan jasa pelayanan makan dan minum, kegiatan hiburan dan atau fasilitas lainnya. Hotel terdiri dari hotel berbintang dan hotel non- bintang.

**Hotel bintang** adalah usaha penyediaan jasa pelayanan penginapan, makan minum serta jasa lainnya bagi umum dengan menggunakan sebagian atau seluruh bangunan. Usaha ini dikelola

***An International Visitor** is any person visiting a country other than his usual place of residence for any reason other than for earning income in the country visited, and the length of stay is no more than one year (12 months).*

***Average length of stay** is the average stay duration of foreign visitor in Indonesia for one trip.*

*The business of providing accommodation is a business that provides specialty services that can be equipped with other tourism services. It includes hotel, villa, cottage, camping, caravan stop, and other accommodation that are used for tourism purposes.*

***Hotel** is a daily supply of accommodation rooms within a building which can be equipped with eating and drinking services, entertainment activities and/or other facilities. Hotel consists of a classified hotel and a non-classified hotel.*

***A star hotel** is the business of providing an accommodation, eating and drinking as well as other services for the public by using a building or a part of a building. It is managed commercially and meets*

secara komersial serta memenuhi ketentuan persyaratan sebagai hotel bintang (termasuk berlian) yang ditetapkan dalam surat keputusan instansi yang membinanya. Misalnya hotel bintang lima, hotel bintang empat dan seterusnya.

**Tingkat penghunian kamar hotel** adalah persentase banyaknya malam kamar yang dihuni terhadap banyaknya malam kamar yang tersedia.

**Rata-rata lamanya tamu menginap** adalah banyaknya malam tempat tidur yang terpakai (malam tamu) dengan banyaknya tamu yang menginap di hotel atau akomodasi lainnya.

*specified requirements as a star hotel (including diamonds) set forth in the decree of fostering agency. For example, five star hotel, four star hotel, and so on.*

*Room occupancy rate is the number of room-nights occupied divided by the number of room-nights available, multiplied by 100 percent.*

*Average length of stay is the number of bed-nights used (guest night) divided by the number of guests coming to spend the night at the accommodation.*

ULASAN	DESCRIPTION
<p>Pada tahun 2017, di Kota Dumai tersedia 7 hotel berbintang (1 bintang satu, 3 bintang dua, 2 bintang tiga dan 1 bintang empat) dengan 501 kamar dan 754 tempat tidur serta 28 hotel melati dengan 726 kamar dan 1.091 tempat tidur.</p>	<p><i>In 2017, in Dumai Municipality, there were 7 classified hotels (comprised of 1 one star hotel, 3 two star hotels, 2 three star hotels and 1 four star hotel ) with 501 rooms and 754 beds; and also 28 non-classified hotels with 726 rooms and 1.091 beds.</i></p>
<p>Selama tahun 2017 di Kota Dumai tercatat 86.688 kedatangan dan 99.768 keberangkatan warga negara asing. Sementara itu jika dilihat berdasarkan asal regional, negara-negara ASEAN memberikan kontribusi terbanyak kedatangan warga negara asing di Kota Dumai, yaitu sebanyak 93,57 persen.</p>	<p><i>During 2017, in Dumai Municipality, there were 86,688 arrivals and 99.768 departures of foreign visitors. Whereas from regional perspective, ASEAN's countries were the most arriving countries as foreign visitors to Dumai Municipality by 93.57 percent.</i></p>
<p>Di tabel 8.2.3 dapat dilihat beberapa tempat wisata menarik di Kota Dumai, diantaranya adalah Masjid Raya Al-Manan yang terletak kurang lebih 15 km dari pusat kota dan Pesanggrahan Putri Tujuh yang hanya berjarak kurang lebih 2 km dari pusat kota.</p>	<p><i>In table 8.2.3 are some interesting tourism sites in Dumai Municipality, just like Masjid Raya Al-Manan located more less 15 km from central city and Pesanggrahan Putri Tujuh located more less 2 km from central city.</i></p>



8.1 HOTEL/*HOTEL*

**Tabel**      **8.1.1** Jumlah Hotel dan Akomodasi Lainnya Menurut  
**Table**      **Klasifikasi di Kota Dumai, 2013–2017**  
*The Number of Hotel and Other Accomodations by*  
*Classification in Dumai Municipality, 2013–2017*

Tahun Year	Hotel Hotels				Akomodasi Lainnya Other Accomodations
	Bintang 1 1 Star	Bintang 2 2 Star	Bintang 3 3 Star	Bintang 4 4 Star	
(1)	(2)	(3)	(4)	(5)	(6)
2013	1	-	2	-	22
2014	1	-	2	-	24
2015	-	2	2	-	22
2016	2	-	2	-	24
2017	1	3	2	1	28

Sumber: BPS Kota Dumai Melalui Survei Perusahaan/Usaha Jasa Akomodasi

Source: BPS-Statistics of Dumai Municipality Through Accommodation Services Establishment Survey

**Tabel**            **8.1.2 Banyaknya Kamar dan Tempat Tidur Hotel Menurut**  
**Table**            **Statusnya di Kota Dumai, 2017**  
***The Number of Rooms and Beds of Hotel by Status***  
***and Subdistrict in Dumai Municipality, 2017***

Kecamatan Subdistrict	HOTEL BERBINTANG <i>Classified Hotel</i>		HOTEL NONBINTANG <i>Non Classified Hotel</i>	
	KAMAR <i>Rooms</i>	TEMPAT TIDUR <i>Beds</i>	KAMAR <i>Rooms</i>	TEMPAT TIDUR <i>Beds</i>
(1)	(2)	(3)	(4)	(5)
1 Bukit Kapur	-	-	23	23
2 Medang Kampai	-	-	-	-
3 Sungai Sembilan	-	-	26	30
4 Dumai Barat	99	108	45	68
5 Dumai Selatan	-	-	53	80
6 Dumai Timur	27	37	172	255
7 Dumai Kota	375	609	407	635
<b>Dumai 2017</b>	<b>501</b>	<b>754</b>	<b>726</b>	<b>1 091</b>
<b>2016</b>	<b>311</b>	<b>438</b>	<b>608</b>	<b>984</b>

Sumber: BPS Kota Dumai Melalui Survei Perusahaan/Usaha Jasa Akomodasi

Source: BPS-Statistics of Dumai Municipality Through Accommodation Services Establishment Survey



**Tabel 8.1.3 Jumlah Kunjungan ke Hotel dan Akomodasi Lainnya Menurut Kecamatan di Kota Dumai, 2015**  
**Number of Visits in Hotel and Other Accomodations by Subdistrict in Dumai Municipality of 2015**

Kecamatan Subdistrict	Hotel Hotel				Akomodasi Lainnya Other Accomodation	
	Bintang 2 2 Star		Bintang 3 3 Star		WNI Domestic	WNA Foreigners
	WNI Domestic	WNA Foreigners	WNI Domestic	WNA Foreigners		
	(1)	(2)	(3)	(4)	(5)	(6)
Bukit Kapur	-	-	-	-	1 680	-
Medang Kampai	-	-	-	-	-	-
Sungai Sembilan	-	-	-	-	-	-
Dumai Barat	9 883	300	-	-	804	-
Dumai Selatan	-	-	-	-	5 339	3
Dumai Timur	2 220	118	-	-	5 250	-
Dumai Kota	18 250	120	27 673	4 976	39 712	135

Sumber: BPS Kota Dumai Melalui Survei Perusahaan/Usaha Jasa Akomodasi

Source: BPS-Statistics of Dumai Municipality Through Accommodation Services Establishment Survey

**Tabel**      **8.1.4** Jumlah Izin Restoran/Rumah Makan Menurut  
**Table**                      Kecamatan di Kota Dumai, 2014–2016  
*Number of Registered Restaurant by Subdistrict in  
 Dumai Municipality, 2014–2016*

	Kecamatan Subdistrict	2014	2015	2016
	(1)	(2)	(3)	(4)
1	Bukit Kapur	-	-	-
2	Medang Kampai	1	-	-
3	Sungai Sembilan	1	-	-
4	Dumai Barat	1	1	2
5	Dumai Selatan	2	1	2
6	Dumai Timur	4	2	-
7	Dumai Kota	16	10	7

Sumber: BPS Kota Dumai Melalui Survei Perusahaan/Usaha Jasa Akomodasi

Source: BPS-Statistics of Dumai Municipality Through Accommodation Services Establishment Survey

## 8.2 PARIWISATA/TOURISM

**Tabel**      **8.2.1 Banyaknya Kedatangan dan Keberangkatan Warga**  
**Table**      **Negara Asing Melalui Kantor Imigrasi Dumai Setiap**  
**Bulannya, 2017**  
***The Number of Foreign Visitors in Dumai via Imigrasi***  
***Office of Dumai Each Month, 2017***

<b>Bulan</b> <b>Month</b>	<b>KEDATANGAN</b> <b>Arrival</b>	<b>KEBERANGKATAN</b> <b>Departure</b>
(1)	(2)	(3)
Januari/January	8 278	6 849
Februari/February	5 690	6 952
Maret/March	6 719	7 569
April/April	6 264	7 819
Mei/May	6 987	7 133
Juni/June	10 535	9 374
Juli/July	7 835	11 486
Agustus/August	6 937	7 353
September/September	5 513	8 034
Oktober/October	6 222	7 550
November/November	6 355	7 517
Desember/December	9 353	12 132
<b>Tahun 2017</b>	<b>86 688</b>	<b>99 768</b>
<b>2016</b>	<b>13 215</b>	<b>11 398</b>

Sumber: BPS Kota Dumai Melalui Kompilasi Data Transportasi

Source: BPS-Statistics of Dumai Municipality Through Transportation Data Compilation

**Tabel 8.2.2 Jumlah Kedatangan Warga Asing per Asal Regional di Kota Dumai, 2017**  
**The Number of Foreign Arrivals per Regional Origin in Dumai Municipality, 2017**

Jumlah Kedatangan Warga Asing per Asal Regional Number of Foreign Arrivals per Regional Origin														
Bulan Month	ASEAN ASEAN		Asia (Tanpa ASEAN) Asia (without ASEAN)		Timur Tengah The Middle East		Eropa Europe		Amerika America		Oseania Oceania		Afrika Africa	
	VISA VISA	Tanpa VISA Without VISA	VISA VISA	Tanpa VISA Without VISA	VISA VISA	Tanpa VISA Without VISA	VISA VISA	Tanpa VISA Without VISA	VISA VISA	Tanpa VISA Without VISA	VISA VISA	Tanpa VISA Without VISA	VISA VISA	Tanpa VISA Without VISA
(1)	(2)	(3)	(4)	(5)	(6)	(7)	(8)	(9)	(10)	(11)	(12)	(13)	(14)	(15)
Januari	53	1 395	8	42	4	7	-	38	2	8	1	2	-	1
Februari	17	672	1	12	-	-	3	48	-	4	-	3	-	2
Maret	44	772	5	17	-	-	2	29	-	1	1	1	-	-
April	23	592	2	23	-	1	5	43	-	6	1	2	1	2
Mei	30	685	4	37	-	1	2	33	-	10	-	3	-	-
Juni	23	2 520	1	28	1	1	3	28	-	5	-	2	1	2
Juli	27	945	3	48	-	1	5	47	-	7	-	-	-	2
Agustus	40	846	6	28	1	-	2	29	-	2	-	3	-	-
September	25	608	3	10	-	-	1	22	-	1	-	2	-	-
Oktober	49	681	1	11	-	-	-	13	-	3	1	3	-	-
November	18	903	-	18	-	1	2	36	-	2	-	2	-	-
Desember	11	1 800	2	20	2	2	-	41	-	3	-	1	-	1

Sumber: BPS Kota Dumai Melalui Kompilasi Data Transportasi  
 Source: BPS-Statistics of Dumai Municipality Through Transportation Data Compilation

**Tabel 8.2.3 Tempat-tempat Pariwisata Menurut Kecamatan Di Kota Dumai, 2017**  
*Table Tourism Places by Subdistrict in Dumai Municipality, 2017*

	<b>Jenis Kind</b>	<b>Lokasi Location</b>	<b>Jarak (Km) Distance (Km)</b>
	(1)	(2)	(3)
<b>1</b>	<b>WISATA ALAM</b>		
a.	Hutan Wisata	Jl. Soekarno Hatta (Jl. Lintas Dumai-Duri)	± 3 KM
b.	Penangkaran Harimau Hutan Senepis	Kel. Basilam Baru Kec. Sungai Sembilan	± 25 KM
c.	Kuala Sungai Dumai	Pusat Kota Dumai	± 2 KM
d.	Pantai Puak Teluk Makmur	Jl. Lintas Dumai-Sei Pakning Kel. Teluk Makmur	± 10 KM
e.	Pantai Purnama	Jl. Batu Bintang Kel. Purnama	± 7 KM
f.	Pesona Bukit Seludung	Jl. Lintas Dumai-Sei Pakning Kel. Pelintung	± 25 KM
g.	Wisata Bandar Bakau	Jl. Nelayan Dumai	± 5 KM
h.	Pantai Akasia Ayu	Jl. Lintas Dumai-Sei Pakning Kel. Pelintung	± 11 KM
i.	Pantai KONENG	Jl. Lintas Dumai-Sei Pakning Kel. Pelintung	± 12 KM
j.	Kampung Teratai	Jl. Soekarno Hatta (Jl. Lintas Dumai-Duri)	± 10 KM
k.	Rumah Potong	Jl. Soekarno Hatta (Jl. Lintas Dumai-Duri)	± 10 KM
i.	Kampung Lamo Pulau Bungkok	Jl. Lintas Dumai-Sei Pakning Kel. Pelintung	± 12 KM
m.	Kampung Wisata Pesisir	Jl. Cendrawasih (Kel. Laksamana)	± 3 KM
<b>2</b>	<b>WISATA SEJARAH</b>		
a.	Makam Pawang Lion	Jl. Lintas Dumai-Sei Pakning Kel. Pelintung	± 20 KM
b.	Perigi Tuk Kurus	Komplek Pertamina Bukit Datuk	± 5 KM
c.	Batu Telapak Harimau Sakti	Jl. Lintas Dumai-Sei Pakning Kel. Pelintung	± 15 KM
d.	Keramat Cengal Sakti	Jl. Teduh Kel. Pangkalan Sesai	± 4 KM
e.	Makam Tuk Kedondong	Komplek Patra Dock	± 5 KM
f.	Makam Tuk Syech Umar	Jl. Syech Umar	± 2 KM
g.	Pesanggrahan Putri Tujuh	Jl. Putri Tujuh (Kilang Pertamina)	± 2 KM

Sumber: Dinas Kepemudaan, Olahraga, dan Pariwisata Kota Dumai

Source: Youth, Sports and Tourism Service of Dumai Municipality

**Tabel Lanjutan Tabel 8.2.3**  
**Table Continued Table 8.2.3**

	<b>Jenis Kind</b>	<b>Lokasi Location</b>	<b>Jarak (Km) Distance (Km)</b>
	(1)	(2)	(3)
<b>3</b>	<b>WISATA AGAMA</b>		
	a. Klenteng	Jl. Kelakap Tujuh	± 6 KM
	b. Mesjid Raya Al-Manan	Jl. Soekarno Hatta (Jl. Lintas Dumai-Duri)	± 15 KM
	c. Persulukan Naqsabaniyah	Jl. Pemuda Laut	± 5 KM
<b>4</b>	<b>WISATA OLAH RAGA</b>		
	a. Lapangan Golf Cevron	Jl. Soekarno Hatta (Komplek Cevron)	± 3 KM
	b. Kolam Renang Simanalagi	Jl. Soekarno Hatta (Jl. Lintas Dumai-Duri)	
	c. Kolam Renang Bukit Datuk	Jl. Bukit Datuk (Komplek Pertamina)	± 3 KM
	d. Kolam Pancing Patra	Jl. Bukit Datuk	± 3 KM

Sumber: Dinas Kepemudaan, Olahraga, dan Pariwisata Kota Dumai

Source: Youth, Sports and Tourism Service of Dumai Municipality

# #9

## Transportasi dan Komunikasi

*Transportation and Communication*

- Infografis Kota Dumai  
*[Dumai Municipality Infographic]*
- Kota Dumai dalam Angka 2018  
*[Dumai Municipality in Figures 2018]*



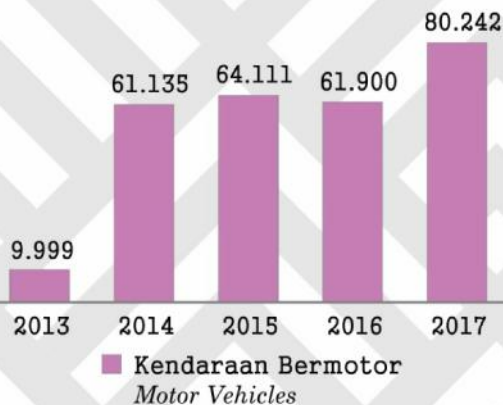
### Panjang Jalan Menurut Kondisi Jalan di Kota Dumai, 2017

*(Length of Roads by Road Condition in Dumai Municipality, 2017)*



### Banyaknya Kendaraan Bermotor yang terdaftar di Kota Dumai Tahun 2013–2017

*(The Number of Registered Motor Vehicles in Dumai Municipality, 2013-2017)*



### Tahun 2017, Kantor Pos Pembantu Tersebar di 6 Kecamatan di Kota Dumai

*(In 2017, Sub Post Offices were spread in 6 Sub district of Dumai Municipality)*



**POS INDONESIA**



**BADAN PUSAT STATISTIK KOTA DUMAI**  
*BPS-STATISTICS OF DUMAI MUNICIPALITY*





**PENJELASAN TEKNIS****TECHNICAL NOTES**

**Kendaraan bermotor** adalah setiap kendaraan yang digerakkan oleh peralatan teknik yang ada pada kendaraan tersebut, biasanya digunakan untuk angkutan orang atau barang di atas jalan raya selain kendaraan yang berjalan di atas rel. Kendaraan bermotor yang dicatat adalah semua jenis kendaraan kecuali kendaraan bermotor TNI/Polri dan Korps Diplomatik.

***Motor vehicles** are any kind of vehicles motorized by machine set up in those vehicles, they are usually used for transporting peoples or goods on roads except vehicles moving along a railway line. The data cover all kinds of motor vehicles except those belong to Indonesia Army Force, Indonesian Police and Diplomatic Corps.*

**Mobil penumpang** adalah setiap kendaraan bermotor yang dilengkapi dengan tempat duduk untuk sebanyak-banyaknya delapan orang, tidak termasuk tempat duduk untuk pengemudi, baik dilengkapi atau tidak dilengkapi bagasi.

***Passenger cars** are any motor vehicles with no more than eight seats, excluding seat for driver, it can be with or without hoot.*

**Mobil bus** adalah setiap kendaraan bermotor yang dilengkapi dengan tempat duduk untuk lebih dari delapan orang, tidak termasuk tempat duduk untuk pengemudi, baik dilengkapi atau tidak dilengkapi bagasi.

***Buses** are large passenger cars having seats for more than eight passengers, excluding seat for driver, it can be with or without hoot.*

**Mobil truk** adalah setiap kendaraan bermotor yang digunakan untuk angkutan barang, selain mobil penumpang, mobil bis dan kendaraan bermotor roda dua.

***Trucks** are any motor vehicles used to transport goods excluding passenger cars, buses, and motorcycles.*

**Surat Izin Mengemudi (SIM)** adalah bukti registrasi dan identifikasi yang diberikan

***Driver's License** is proof of registration and identification provided by Indonesian*

oleh Polri kepada seseorang yang telah memenuhi persyaratan administrasi, sehat jasmani dan rohani, memahami peraturan lalu lintas dan terampil mengemudikan kendaraan bermotor.

*Police to person who has met some requirements (administrative, physical and mental), understood traffic rules and driven a motor vehicle skillfully.*

*Based on Article 80 of law no. 22 of 2009, driver's licence is categorized into*

Golongan SIM berdasarkan Pasal 80 UU No. 22 Tahun 2009 :

**SIM A**, untuk mengemudikan mobil penumpang dan barang perseorangan dengan jumlah berat yang diperbolehkan tidak melebihi 3.500 kg.

*SIM A, it is used by a driver with passenger cars and proprietorships with the amount of weight not allowed exceeding 3,500 kg.*

**SIM B1**, untuk mengemudikan mobil penumpang dan barang perseorangan dengan jumlah berat yang diperbolehkan lebih dari 3.500 kg.

*SIM B1, it is used by a driver with passenger cars and proprietorships with the amount of weight allowed exceeding 3,500 kg.*

**SIM B2**, untuk mengemudikan kendaraan alat berat, kendaraan penarik, atau kendaraan bermotor dengan menarik kereta tempelan atau gandengan perseorangan dengan berat yang diperbolehkan untuk kereta tempelan atau gandengan lebih dari 1.000 kg.

*SIM B2, it is used by a driver with heavy vehicles, towing vehicles, or motor vehicles by withdrawing buggy carriage or individual trolley with the amount of weight allowed exceeding 1,000 kg.*

**SIM C**, untuk mengemudikan Sepeda Motor.

*SIM C, it is used by a driver using motorcycles.*

**SIM D**, untuk mengemudikan kendaraan khusus bagi penyandang cacat.

*SIM D, it is used by a driver using special vehicles for people with disabilities.*

**Kantor Pos** adalah tempat pemberi pelayanan komunikasi tertulis dan atau surat elektronik, layanan paket, layanan logistik, layanan transaksi keuangan, dan layanan keagenan pos untuk kepentingan umum. Rumah pos berfungsi sama seperti kantor pos dan

*Post Office is a service providing facility of written communication and or electronic mail, parcel service, logistics services, financial transaction services, and postal services to the public. Postal house has the same function as the post office and subsidiary of post office, the*

kantor pos pembantu, bedanya rumah pos biasanya terletak di daerah terpencil. *difference is that postal house is usually located in remote areas.*

<https://dumaikota.bps.go.id>

ULASAN	DESCRIPTION
<p><b>Perhubungan Darat</b></p> <p>Pada tahun 2017 di Kota Dumai terjadi kenaikan kuantitas kendaraan bermotor sebesar 29,63 persen jika dibandingkan dengan tahun sebelumnya, secara persentase kenaikan yang paling banyak pada kendaraan mobil penumpang yaitu sebesar 39,32 persen.</p> <p>Begitu juga untuk surat izin mengemudi yang dikeluarkan oleh Polres Kota Dumai terjadi kenaikan yang sangat signifikan sebesar 222,45 persen, dimana kenaikan yang terbesar ada pada SIM C yaitu sebesar 243,52 persen.</p> <p>Prasarana jalan merupakan urat nadi kelancaran lalu lintas di darat. Lancarnya arus lalu lintas akan sangat menunjang perkembangan perekonomian suatu daerah. Guna menunjang kelancaran perhubungan darat di Kota Dumai pada tahun 2017 tercatat panjang jalan 1.198,23 km. Di lihat dari kondisinya, berdasarkan total panjang jalan terdapat 627,31 km kondisi baik, 241,32 km kondisi sedang, 177,64 kondisi rusak ringan dan 151,96 km kondisi rusak berat. Jika data panjang jalan dirinci menurut jenis permukaan diperoleh 79,89 km diaspal, 615,08 km beton, 50,57 km kerikil, dan 452,69 km jalan tanah.</p>	<p><b>Land Transportation</b></p> <p><i>In Dumai Municipality there was a dramatic increase in the quantities of motor vehicles by 29.63 percent from 2016 to 2017, whereas the most increased quantity was in passenger cars by 39.32 percent.</i></p> <p><i>Likewise driver's licence provided by Resort Police by Dumai Municipality, it increased dramatically by 222.45 percent, while the most increased licence was in SIM C by 243,52 persen.</i></p> <p><i>Infrastructure of roads is a main factor needed to accelerate traffic activities on land. The acceleration of traffic will support economic activities in a region. In Dumai Municipality, in 2017 the total length of road was 1,198.23 km. Of its condition, there was 627,31 km in good condition, 241,32 km in moderate condition, 177,64 in minor damaged condition and 151,96 km in severely damaged condition. Whereas for its surface, there was 79,89 km in pavement, 615,08 km in concrete, 50,57 km in gravel and 452,69 km in soil.</i></p>

### **Perhubungan Laut**

Dari laporan pelabuhan laut Dumai diperoleh informasi bahwa pada tahun 2017 banyaknya barang-barang antar pulau yang dimuat berjumlah 1.259.603 ton dan yang dibongkar berjumlah 1.775.753 ton. Selanjutnya penumpang antar pulau melalui pelabuhan Dumai yang berangkat tahun 2017 tercatat sebanyak 119.968 orang dan yang datang sebanyak 99.949 orang.

### **Perhubungan Udara**

Dari laporan bandara Pinang Kampai Dumai menunjukkan bahwa frekuensi pesawat udara yang datang dan berangkat pada tahun 2017 sebanyak 1.685. Selanjutnya lalu lintas penumpang yang datang tahun 2017 tercatat 60.631 orang. Sedangkan penumpang yang berangkat tahun 2017 tercatat sebanyak 62.015 orang.

### **Sea Transportation**

*The information from Dumai's Seaport showed that the number of inter island loaded cargo was 1,259,603 tons and unload cargo was 1,775,753 tons in 2017. Furthermore, in 2017 the number of departed passengers of Inter Island via Dumai was about 119,968 persons and the number of arrived passengers was about 99,949 persons.*

### **Air Transportation**

*In 2017, reports by Pinang Kampai Airport of Dumai Municipality indicated that the flight frequencies of arrives and departures were 1,685 times. Furthermore, in 2017 the number of arrived passengers in Dumai was about 60,631 persons and the number of departed passengers in Dumai was about 62,015 persons.*



9.1 TRANSPORTASI/*TRANSPORTATION*

**Tabel 9.1.1 Banyaknya Kendaraan Bermotor Yang Terdaftar Menurut Jenisnya di Kota Dumai, 2013-2017**  
***The Number of Registered Motor Vehicles by Type of Vehicle in Dumai Municipality, 2013-2017***

Jenis Kendaraan <i>Type of Vehicle</i>	Tahun <i>Year</i>				
	2013	2014	2015	2016	2017
(1)	(2)	(3)	(4)	(5)	(6)
Mobil Penumpang <i>Passenger Cars</i>	392	8 106	9 378	9 547	13 301
Truk <i>Trucks</i>	60	4 809	5 310	5 337	6 199
Bus <i>Buses</i>	0	134	125	114	116
Sepeda Motor <i>Motorcycles</i>	9 547	48 086	49 298	46 902	60 626
<b>Jumlah/Total</b>	<b>9 999</b>	<b>61 135</b>	<b>64 111</b>	<b>61 900</b>	<b>80 242</b>

Sumber: POLRES Kota Dumai

Source: Resort Police of Dumai Municipality

**Tabel**      **9.1.2 Banyaknya Surat Izin Mengemudi Yang Dikeluarkan**  
**Table**        **oleh Polres Dumai Menurut Jenisnya, 2013-2017**  
**The Number of Driver Licenses by Type of License in**  
**Dumai Municipality, 2013-2017**

Jenis SIM Type of License	Tahun/Year				
	2013	2014	2015	2016	2017
(1)	(2)	(3)	(4)	(5)	(6)
SIM A	5 748	5 839	5 763	2 442	7 258
SIM C	14 510	12 104	10 898	3 821	13 126
SIM B1	1 110	930	702	145	228
SIM B2	445	390	318	56	231
<b>Jumlah/Total</b>	<b>21 813</b>	<b>19 263</b>	<b>17 681</b>	<b>6 464</b>	<b>20 843</b>

Sumber:      POLRES Kota Dumai

Source:        Resort Police of Dumai Municipality



**Tabel 9.1.3 Banyaknya Barang dan Penumpang Antar Pulau Melalui Pelabuhan Dumai Tahun 2017**  
***The Number of Loaded/Unloaded Cargo and the Arrived/Departure Passengers of Inter Island via Dumai Port, 2017***

BULAN Month	BARANG (Ton) Cargo (Ton)		PENUMPANG (Orang) Passengers (Person)		
	MUAT Loaded	BONGKAR Unloaded	BERANGKAT Departure	DATANG Arrival	
(1)	(2)	(3)	(4)	(5)	
Januari/January	592 662	450 342	17 458	7 585	
Februari/February	205 632	78 548	7 126	5 255	
Maret/March	109 365	146 138	7 004	7 274	
April/April	76 350	131 030	7 339	5 826	
Mei/May	56 339	102 527	7 122	6 153	
Juni/June	39 063	186 366	11 279	20 024	
Juli/July	29 558	109 118	23 378	9 822	
Agustus/August	44 618	196 673	8 072	6 189	
September/September	46 795	135 079	8 115	6 573	
Oktober/October	44 029	154 516	6 660	5 495	
November/November	10 356	46 638	6 179	5 592	
Desember/December	4 836	38 778	10 236	14 161	
<b>Jumlah/Total</b>	<b>2017</b>	<b>1 259 603</b>	<b>1 775 753</b>	<b>119 968</b>	<b>99 949</b>
	<b>2016</b>	<b>7 077 692</b>	<b>3 413 942</b>	<b>123 971</b>	<b>103 876</b>

Sumber: BPS Kota Dumai Melalui Kompilasi Data Transportasi  
 Source: BPS-Statistics of Dumai Municipality Through Transportation Data Compilation

**Tabel** 9.1.4 **Banyaknya Barang dan Penumpang Luar Negeri Melalui Pelabuhan Dumai Tahun 2017**  
**Table** **Number of Loaded/Unloaded Cargo and The Arrived/Departure Passengers of Over Seas via Dumai Port, 2017**

BULAN Month	BARANG (Ton) Cargo (Ton)		PENUMPANG (Orang) Passengers (Person)	
	MUAT Loaded	BONGKAR Unloaded	BERANGKAT Departure	DATANG Arrival
(1)	(2)	(3)	(4)	(5)
Januari/January	659 081	53 784	7 608	8 987
Februari/February	827 769	27 272	7 815	6 319
Maret/March	943 666	48 813	8 095	9 111
April/April	1 021 091	9 269	7 876	7 138
Mei/May	802 549	3 025	7 287	6 695
Juni/June	453 199	31 665	8 818	11 401
Juli/July	263 069	17 109	13 763	8 288
Agustus/August	660 345	36 094	7 781	7 531
September/September	422 571	14 257	9 220	5 656
Oktober/October	539 806	47 422	8 385	6 439
November/November	519 010	12 989	8 183	6 913
Desember/December	399 519	30 126	15 065	9 761
<b>Jumlah/Total</b>	<b>2017 7 511 675</b>	<b>331 825</b>	<b>109 896</b>	<b>94 239</b>
	<b>2016 11 238 405</b>	<b>274 018</b>	<b>111 229</b>	<b>92 575</b>

Sumber: BPS Kota Dumai Melalui Kompilasi Data Transportasi  
 Source: BPS-Statistics of Dumai Municipality Through Transportation Data Compilation

**Tabel 9.1.5 Jumlah Pesawat dan Penumpang Yang Datang dan Berangkat Melalui Bandar Udara Pinang Kampai Tahun 2017**  
**Number of Aircraft Traffics and Passengers Arrived and Departure Via Pinang Kampai Airport of Dumai, 2017**

BULAN Month	PESAWAT (UNIT) Aircraft		PENUMPANG (Orang) Passengers (Person)		
	DATANG Arrival	BERANGKAT Departure	DATANG Arrival	BERANGKAT Departure	TRANSIT Transite
(1)	(2)	(3)	(4)	(5)	(6)
Januari/January	107	107	5 128	5 015	-
Februari/February	95	95	3 868	4 355	-
Maret/March	103	103	4 499	4 422	-
April/April	105	105	4 454	4 787	-
Mei/May	105	105	4 536	4 451	-
Juni/June	147	147	4 078	3 603	-
Juli/July	209	209	5 238	5 010	-
Agustus/August	194	194	5 786	6 221	-
September/September	164	164	6 089	6 752	-
Oktober/October	223	223	6 700	6 923	-
November/November	131	131	6 186	6 553	-
Desember/December	102	102	4 069	3 923	-
<b>Jumlah/Total 2017</b>	<b>1 685</b>	<b>1 685</b>	<b>60 631</b>	<b>62 015</b>	-
<b>2016</b>	<b>978</b>	<b>978</b>	<b>30 858</b>	<b>30 635</b>	<b>12</b>

Sumber: BPS Kota Dumai Melalui Kompilasi Data Transportasi  
 Source: BPS-Statistics of Dumai Municipality Through Transportation Data Compilation

TRANSPORTATION AND COMMUNICATION

**Tabel** 9.1.6 **Jumlah Barang, Bagasi dan Pos Paket Yang Dibongkar dan Dimuat Melalui Bandar Udara Pinang Kampai (Kg) Tahun 2017**  
**Table** **Number of Freight, Bagages and Parcel Post Loaded and Unloaded Via Pinang Kampai Air Port (Kg), 2017**

BULAN Month	BARANG Cargo		BAGASI Baggage		
	BONGKAR Unloaded	MUAT Loaded	BONGKAR Unloaded	MUAT Loaded	
(1)	(2)	(3)	(4)	(5)	
Januari/January	303	2 033	30 494	36 628	
Februari/February	442	1 421	30 707	26 640	
Maret/March	678	2 583	28 930	30 557	
April/April	232	1 951	30 950	29 008	
Mei/May	141	1 464	28 314	30 673	
Juni/June	50	878	25 912	29 293	
Juli/July	676	2 511	39 225	35 461	
Agustus/August	430	650	38 297	35 508	
September/September	450	2 591	38 383	34 428	
Oktober/October	210	1 846	39 893	41 014	
November/November	599	3 024	39 290	35 967	
Desember/December	93	1 158	24 633	26 833	
<b>Jumlah/Total</b>	<b>2017</b>	<b>4 304</b>	<b>22 110</b>	<b>395 028</b>	<b>392 010</b>
	<b>2016</b>	<b>64 663</b>	<b>71 713</b>	<b>161 956</b>	<b>171 458</b>

Sumber: BPS Kota Dumai Melalui Kompilasi Data Transportasi  
 Source: BPS-Statistics of Dumai Municipality Through Transportation Data Compilation

**Tabel 9.1.7 Panjang Jalan Menurut Kecamatan dan Jenis Permukaan Jalan di Kota Dumai (km), 2017**  
***Length of Roads by Subdistrict and Type of Road Surface in Dumai Municipality (km), 2017***

Kecamatan Subdistrict	Jenis Permukaan Jalan Type of Road Surface				Jumlah Total	
	Aspal Pavement	Beton Concreted	Kerikil Gravel	Tanah Soil		
(1)	(2)	(3)	(4)	(5)	(6)	
1 Bukit Kapur	9,23	76,96	30,60	54,88	171,67	
2 Medang Kampai	-	90,40	6,71	194,75	291,86	
3 Sungai Sembilan	-	67,24	5,23	145,67	218,14	
4 Dumai Barat	7,62	128,01	4,35	40,60	180,58	
5 Dumai Selatan	30,15	86,09	3,39	12,78	132,41	
6 Dumai Timur	15,26	123,03	0,09	3,93	142,31	
7 Dumai Kota	17,63	43,35	0,20	0,08	61,26	
<b>Dumai</b>	<b>2017</b>	<b>79,89</b>	<b>615,08</b>	<b>50,57</b>	<b>452,69</b>	<b>1 198,23</b>
	<b>2016</b>	<b>80,11</b>	<b>615,65</b>	<b>50,57</b>	<b>451,90</b>	<b>1 198,23</b>

Sumber: Dinas Pekerjaan Umum Dan Penataan Ruang Kota Dumai

Source: *Public Works Service and Spatial Planning of Dumai Municipality*

**Tabel 9.1.8 Panjang Jalan Menurut Kecamatan dan Kondisi Jalan di Kota Dumai (km), 2017**  
**Length of Roads by Subdistrict and Road Condition in Dumai Municipality (km), 2017**

Kecamatan Subdistrict	Kondisi Jalan Road Condition				Jumlah Total
	Baik Good	Sedang Moderate	Rusak Ringan Minor Damage	Rusak Berat Severly Damaged	
(1)	(2)	(3)	(4)	(5)	(6)
1 Bukit Kapur	77,25	51,36	26,17	16,89	171,67
2 Medang Kampai	143,10	87,17	40,52	21,07	291,86
3 Sungai Sembilan	67,73	37,85	55,78	56,78	218,14
4 Dumai Barat	92,88	22,19	32,06	33,45	180,58
5 Dumai Selatan	99,47	11,15	10,38	11,41	132,41
6 Dumai Timur	95,88	26,56	9,79	10,08	142,31
7 Dumai Kota	51,00	5,04	2,94	2,28	61,26
<b>Dumai 2017</b>	<b>627,31</b>	<b>241,32</b>	<b>177,64</b>	<b>151,96</b>	<b>1 198,23</b>
<b>2016</b>	<b>639,05</b>	<b>252,95</b>	<b>178,98</b>	<b>127,25</b>	<b>1 198,23</b>

Sumber: Dinas Pekerjaan Umum Dan Penataan Ruang Kota Dumai  
 Source: Public Works Service and Spatial Planning of Dumai Municipality

## 9.2 KOMUNIKASI/ COMMUNICATION

**Tabel**      **9.2.1 Jumlah Kantor Pos Pembantu Menurut Kecamatan di**  
**Table**      **Kota Dumai, 2013-2017**  
***The Number of Sub Post Office by Subdistrict in***  
***Dumai Municipality, 2013-2017***

	Kecamatan Subdistrict	Tahun Year				
		2013	2014	2015	2016	2017
	(1)	(2)	(3)	(4)	(5)	(6)
1	Bukit Kapur	1	1	1	1	1
2	Medang Kampai	0	1	1	1	1
3	Sungai Sembilan	0	1	1	1	1
4	Dumai Barat	0	1	1	1	1
5	Dumai Selatan	0	1	1	1	1
6	Dumai Timur	0	1	1	1	1
7	Dumai Kota	0	0	0	0	0
	<b>Dumai</b>	<b>1</b>	<b>6</b>	<b>6</b>	<b>6</b>	<b>6</b>

Sumber: Kantor POS Kota Dumai

Source: Post Office of Dumai Municipality

**Tabel 9.2.2** **Lalu Lintas Surat yang Diterima dan Dikirimkan Melalui Kantor Pos Dumai Setiap Bulannya, 2017**  
**The Number of Mails Received and Sent by Dumai Post Office Monthly, 2017**

Bulan Month	Surat Kilat Khusus yang Dikirim <i>Special Express Mails Delivererd</i>	Paket Pos Biasa yang Dikirim <i>Regular Postage Packages Delivered</i>	Paket Pos Kilat Khusus yang Dikirim <i>Special Express Postage Packages Delivered</i>	Semua Paket dan surat yang diterima <i>All Packages and Mails Received</i>
(1)	(2)	(3)	(4)	(5)
Januari/January	7 085	702	181	76 276
Februari/February	6 190	645	365	69 918
Maret/March	6 959	779	594	77 330
April/April	5 626	610	510	87 344
Mei/May	6 217	1 068	493	83 184
Juni/June	4 049	830	486	63 206
Juli/July	5 194	756	482	71 594
Agustus/August	11 575	799	458	76 110
September/September	5 773	866	444	61 548
Oktober/October	5 652	903	526	54 006
November/November	5 696	798	450	56 658
Desember/December	4 465	757	377	51 007
<b>Dumai 2017</b>	<b>74 481</b>	<b>9 513</b>	<b>5 366</b>	<b>828 181*</b>
<b>2016</b>	<b>146 613</b>	<b>8 495</b>	<b>2 417</b>	<b>335 612</b>

Sumber: Kantor POS Kota Dumai

Source: Post Office of Dumai Municipality

\*Pada tahun 2017 data penerimaan tidak dipisah per produk / In 2017, the data of received item were not separated in product type



**Tabel 9.2.3 Jumlah Pengiriman dari dan keluar Negeri (EMS) yang Diterima dan Dikirim Melalui Kantor Pos Dumai, 2017**  
***The Number of Express Mail Service (EMS) Received and Sent by Dumai Post Office, 2017***

Bulan Month	Pengiriman dari dan keluar Negeri (EMS) Express Mail Service (EMS)	
	Dikirim Sent	Diterima Received
(1)	(2)	(3)
Januari/January	16	190
Februari/February	17	122
Maret/March	18	130
April/April	13	220
Mei/May	18	115
Juni/June	10	114
Juli/July	10	145
Agustus/August	20	109
September/September	6	96
Oktober/October	13	127
November/November	14	147
Desember/December	16	138
<b>Dumai</b>	<b>2017</b>	<b>171</b>
	<b>2016</b>	<b>229</b>
		<b>1 653</b>
		<b>1 555</b>

Sumber: Kantor POS Kota Dumai

Source: Post Office of Dumai Municipality



# #10

## Keuangan Daerah dan Harga *Regional Finance and Price*

- Infografis Kota Dumai  
*[Dumai Municipality Infographic]*
- Kota Dumai dalam Angka 2018  
*[Dumai Municipality in Figures 2018]*

**Tahun 2017, Realisasi Pendapatan Pemerintah Kota Dumai mencapai 1.185 Triliun Rupiah dan Realisasi Belanja Pemerintah Kota Dumai mencapai 1.203 Triliun Rupiah**

*(In 2017, Actual Revenues of Dumai Municipality Government were 1.185 trillion rupiahs and Actual Expenditures of Dumai Municipality Government were 1.203 trillion rupiahs)*



### Tingkat Inflasi Bulanan Kota Dumai Tahun 2017 *(Monthly Inflation Rate of Dumai Municipality, 2017)*



● **Tertinggi : Januari 2017 (1,58)**  
*(Highest: January 2017 (1.58))*

● **Terendah : April 2017 (-0,21)**  
*(Lowest: April 2017 (-0.21))*





## PENJELASAN TEKNIS

## TECHNICAL NOTES

**Pendapatan Asli Daerah (PAD)** adalah pendapatan yang diperoleh daerah yang dipungut berdasarkan peraturan daerah sesuai dengan peraturan perundang-undangan, guna keperluan daerah yang bersangkutan dalam membiayai kegiatannya.

**Dana Perimbangan** adalah dana yang bersumber dari pendapatan APBN yang dialokasikan kepada Daerah untuk mendanai kebutuhan daerah dalam rangka pelaksanaan desentralisasi.

**Lain-lain Pendapatan yang Sah** adalah pendapatan lainnya dari pemerintah pusat dan atau dari instansi pusat, serta dari daerah lainnya.

**Inflasi** adalah kecenderungan naiknya harga barang dan jasa pada umumnya yang berlangsung secara terus menerus. Jika inflasi meningkat, maka harga barang dan jasa di dalam negeri mengalami kenaikan. Naiknya harga barang dan jasa tersebut menyebabkan turunnya nilai mata uang. Dengan demikian, inflasi dapat juga diartikan sebagai penurunan nilai mata uang terhadap nilai barang dan jasa secara umum.

**Indeks Harga Konsumen (IHK)** adalah Indeks yang menghitung rata-rata perubahan harga dari suatu paket barang dan jasa yang dikonsumsi oleh rumah tangga dalam kurun waktu tertentu.

**Original Local Government Revenue** is revenue that withheld based on local regulations in accordance with the legislation, for the purposes of financing their activities.

**Balanced Budget** is the fund coming from the state budget that allocated to regions to fund their needs in the context of decentralization.

**Other Legal Revenue** is other income that coming from the central government and or from the central agencies, as well as from other local government.

**Inflation** is a sustained increase in the general price level of goods and services in an economy over a period of time. When the inflation rate rises, the price of goods and services in the country increases. The rising prices of goods and services led to a decline in currency values. Thus, inflation may also be interpreted as a decline in the value of the currency against the value of goods and services in general.

**Consumer Price Index (CPI)** is an index which calculates average price changes of a commodity package consisting of goods and services that people consumes in a certain period of time.

ULASAN	DESCRIPTION
<p>Sesuai dengan Kepmendagri no. 13 tahun 2006, dalam perencanaan anggaran dan belanja daerah pemerintah menganut prinsip berimbang dan dinamis. Realisasi pendapatan Kota Dumai pada tahun 2017 berjumlah 1,185 triliun rupiah, terdiri dari Pendapatan Asli Daerah sebesar 265,47 miliar rupiah, dana perimbangan sebesar 755,59 miliar rupiah dan lain-lain pendapatan yang sah sebesar 163,95 miliar rupiah.</p>	<p><i>Based on Kepmendagri no. 13 of 2006, in the planning of the state budget, the government adapts a balanced and dynamic budget principle. Realized revenue of Dumai Municipality in 2017 was 1.185 trillion rupiahs, consisted of 265.47 billion rupiahs of Original Local Government Revenue, 755.59 billion rupiahs of balanced budget and 163.95 billion rupiahs of Other Legal Revenue.</i></p>
<p>Inflasi terbesar yang terjadi selama tahun 2017 di Kota Dumai adalah pada bulan Januari yaitu sebesar 1,58 persen, yang mana kelompok transportasi, komunikasi dan jasa keuangan memberikan kontribusi terbesar terjadinya inflasi pada bulan tersebut. Sementara pada bulan Maret dan April terjadi deflasi masing-masing sebesar 0,19 dan 0,21 persen yang berarti bahwa di Kota Dumai pada kedua bulan tersebut umumnya terjadi penurunan harga barang/jasa konsumen, yang mana kelompok bahan makanan memberikan andil terbesar pada penurunan harga tersebut.</p>	<p><i>In Dumai municipality, during 2017, the highest inflation was in January by 1.58 percent in which group of transportation, communication and financial service took the most proportion of inflation in related month. Whereas in March and April there was a deflation by 0.19 percent and 0.21 percent respectively, that means consumer prices of goods and services in Dumai Municipality decreased slightly, in which group of food stuff took the most proportion of deflation in related month.</i></p>
<p>Untuk melihat harga rata-rata beberapa komoditas bahan pokok di Pasar Kota Dumai selama tahun 2017 setiap bulannya dapat dilihat pada tabel 10.2.5.</p>	<p><i>To get some information about average prices of commodities in some traditional markets in Dumai Municipality during 2017 can be seen in table 10.2.5.</i></p>

## 10.1 KEUANGAN DAERAH/LOCAL FINANCE

**Tabel 10.1.1 Realisasi Pendapatan Pemerintah Kota Dumai Menurut Jenis Pendapatan (rupiah), 2017**  
**Table Actual Revenues of Government of Dumai Municipality by Source of Revenues (rupiahs), 2017**

Jenis Pendapatan Source of Revenues		Jumlah Anggaran Budget (Rp)	Jumlah Realisasi Realization (Rp)
(1)		(2)	(3)
<b>1.</b>	<b>Pendapatan Asli Daerah (PAD) Original Local Government Revenue</b>	<b>264 152 850 400,85</b>	<b>265 472 760 817,81</b>
1.1	Pajak Daerah/Local Taxes	93 044 526 897,72	94 993 765 288,91
1.2	Retribusi Daerah/Retributions	40 208 241 844,20	35 859 444 250,00
1.3	Hasil Perusahaan Milik Daerah dan Pengelolaan Kekayaan Daerah yang Dipisahkan <i>Income of Regional Gov. Corporate and Management of Separated Reg. Gov. Wealth</i>	7 347 426 187,00	1 626 568 826,00
1.4	Lain-lain PAD yang Sah/Other Original Local Gov. Revenue	123 552 655 471,93	132 992 982 452,90
<b>2.</b>	<b>Dana Perimbangan Balanced Budget</b>	<b>855 435 909 105,13</b>	<b>755 592 886 590,00</b>
2.1	Bagi Hasil Pajak/Tax Sharing	57 465 831 928,00	42 924 641 373,00
2.2	Bagi Hasil Bukan Pajak/Sumber Daya Alam/Non Tax/Natural Resources Sharing	212 097 887 177,13	141 483 331 564,00
2.3	Dana Alokasi Umum /General Allocation Funds	408 643 780 000,00	408 643 780 000,00
2.4	Dana Alokasi Khusus/Special Allocation Funds	177 228 410 000,00	162 541 133 653,00
<b>3</b>	<b>Lain-lain Pendapatan yang Sah/Other Legal Revenue</b>	<b>175 863 369 098,02</b>	<b>163 947 629 244,00</b>
3.1	Pendapatan Hibah/Grants	-	-
3.2	Dana Darurat Emergency Funds	-	-
3.3	Dana Bagi Hasil Pajak dari Provinsi dan Pemerintah Daerah Lainnya/tax sharing from province and other local governments	91 258 360 711,17	84 630 386 181,00
3.4	Dana Penyesuaian dan Otonomi Daerah Autonomous Region and Balancing Funds	-	-
3.5	Bantuan Keuangan dari Provinsi atau Pemerintah Daerah Lainnya/financial assistance from province and other local governments	84 605 008 386,85	79 317 243 063,00
3.6	Lainnya/Other Funds	-	-
<b>Jumlah/Total</b>		<b>1 295 452 128 604,00</b>	<b>1 185 013 276 651,81</b>

Sumber: BPS Kota Dumai Melalui Survei Statistik Keuangan Daerah  
 Source: BPS-Statistics of Dumai Municipality Through Survey of Regional Financial Statistics

**Tabel 10.1.2 Realisasi Belanja Pemerintah Kota Dumai Menurut Jenis Belanja (rupiah), 2017**  
**Actual Expenditures of Government of Dumai Municipality by Source of Expenditures (rupiahs), 2017**

Jenis Belanja Source of Expenditures		Jumlah Anggaran Budget (Rp)	Jumlah Realisasi Realization (Rp)
(1)		(2)	(3)
<b>1.</b>	<b>Belanja Tidak Langsung</b>	<b>503 322 728 116,67</b>	<b>475 370 758 398,00</b>
1.1	Belanja Pegawai	486 664 738 836,67	462 005 443 318,00
1.2	Belanja Bunga	-	-
1.3	Belanja Subsidi	2 442 720 000,00	2 442 348 000,00
1.4	Belanja Hibah	8 290 000 000,00	7 645 200 000,00
1.5	Belanja Bantuan Sosial	2 772 500 000,00	1 032 500 000,00
1.6	Belanja Bagi Hasil Kepada Kab/Kota./Kec	-	-
1.7	Belanja Bantuan Keuangan kepada Kab/Kota dan Pemerintah Desa	2 652 769 280,00	2 245 267 080,00
1.8	Belanja Tidak Terduga	500 000 000,00	-
<b>2.</b>	<b>Belanja Langsung</b>	<b>777 340 760 694,79</b>	<b>727 884 628 675,93</b>
2.1	Belanja Pegawai	163 189 813 817,00	150 930 292 060,00
2.2	Belanja Barang dan Jasa	325 840 166 860,00	304 333 455 458,10
2.3	Belanja Modal	288 310 780 017,79	272 620 881 157,83
<b>Jumlah/Total</b>		<b>1 280 663 488 811,46</b>	<b>1 203 255 387 073,93</b>

Sumber: BPS Kota Dumai Melalui Survei Statistik Keuangan Daerah  
 Source: BPS-Statistics of Dumai Municipality Through Survey of Regional Financial Statistics



## 10.2 HARGA/PRICE

**Tabel 10.2.1 Tingkat Inflasi Bulanan Kota Dumai, 2013-2017**  
**Table Inflation Rate by Monthly of Dumai Municipality, 2013-2017**

Bulan Month	Tahun / Year				
	2013	2014	2015	2016	2017
(1)	(2)	(3)	(4)	(5)	(6)
Januari/January	1,28	0,43	-0,33	0,65	1,58
Februari/February	0,41	0,30	-0,68	0,32	1,12
Maret/March	-0,01	0,24	0,13	0,23	-0,19
April/April	0,17	0,40	0,38	-0,64	-0,21
Mei/May	0,40	0,14	0,98	0,06	0,11
Juni/June	1,39	0,66	0,59	0,79	0,90
Juli/July	1,91	0,83	0,78	0,46	0,05
Agustus/August	0,61	0,65	0,55	0,05	0,14
September/September	0,32	0,64	-0,23	0,64	0,05
Oktober/October	1,17	0,42	0,11	0,47	0,08
November/November	0,45	1,86	-0,02	0,82	0,62
Desember/December	0,19	1,66	0,39	0,07	0,53

Sumber: BPS Kota Dumai Melalui Survei Harga Konsumen

Source: BPS-Statistics of Dumai Municipality Through Consumer Price Survey

**Tabel** 10.2.2 Tingkat Inflasi di Kota Dumai menurut Kelompok  
**Table** Pengeluaran (Tahun Dasar 2012 = 100), 2017 (%)  
*Inflation Rate in Dumai by Expenditure Group (Base Year 2012 = 100), 2017 (%)*

Bulan Month	Kelompok Pengeluaran Expenditure Group							Umum General
	Bahan Makanan Food Stuff	Makanan Jadi, Minuman, Rokok & Tembakau Prepared Food, Beverage, Cigarette & Tobacco	Perumahan, Air, listrik, Gas dan Bahan Bakar Housing, Water, Electricity, Gas and Fuel	Sandang Clothing	Kesehatan Medical Care	Pendidikan, Rekreasi & Olah Raga Education, Recreation & Sports	Transportasi, Komunikasi dan Jasa Keuangan Transportation, Communication & Financial Service	
(1)	(2)	(3)	(4)	(5)	(6)	(7)	(8)	(9)
Januari	2,08	0,87	0,92	0,41	1,01	-0,29	3,92	1,58
Februari	2,74	0,14	1,83	0,72	1,52	0,06	-0,67	1,12
Maret	-1,35	0,24	0,62	-0,01	0,07	0,05	-0,08	-0,19
April	-2,64	-0,02	1,88	0,76	0,34	0,00	0,20	-0,21
Mei	-0,52	-0,11	0,66	1,07	0,24	-0,02	0,29	0,11
Juni	0,97	-0,01	1,72	0,15	1,62	-0,13	1,47	0,90
Juli	0,33	0,12	0,00	0,12	0,01	0,03	-0,47	0,05
Agustus	0,17	0,06	0,00	0,06	0,43	0,28	0,26	0,14
September	-0,21	0,00	0,06	0,31	0,33	-0,01	0,35	0,05
Oktober	0,05	0,20	-0,01	0,27	0,32	0,03	-0,03	0,08
November	1,07	0,27	0,24	0,13	0,06	-0,02	1,40	0,62
Desember	1,81	0,30	0,01	0,05	0,14	-0,02	-0,03	0,53

Sumber: BPS Kota Dumai Melalui Survei Harga Konsumen  
Source: BPS-Statistics of Dumai Municipality Through Consumer Price Survey

**Tabel** 10.2.3 Perkembangan Indeks Harga Konsumen di Dumai  
**Table** Kelompok Pengeluaran (Tahun Dasar 2012=100),  
 2017 (%)  
*Consumer Price Indexes in Dumai by Expenditure  
 Group (Base Year 2012=100), 2017 (%)*

Bulan Month	Kelompok Pengeluaran Expenditure Group							Umum General
	Bahan Makanan Food Stuff	Makanan Jadi, Minuman, Rokok & Tembakau Prepared Food, Beverage, Cigarette & Tobacco	Perumahan, Air, listrik, Gas dan Bahan Bakar Housing, Water, Electricity, Gas and Fuel	Sandang Clothing	Kesehatan Medical Care	Pendidikan, Rekreasi & Olah Raga Education, Recreation & Sports	Transportasi, Komunikasi dan Jasa Keuangan Transportation, Communication & Financial Service	
(1)	(2)	(3)	(4)	(5)	(6)	(7)	(8)	(9)
Januari	136,53	141,73	122,76	123,55	120,66	119,58	118,40	129,65
Februari	140,27	141,93	125,01	124,44	122,49	119,65	118,34	131,10
Maret	138,38	142,27	125,79	124,43	122,58	119,71	122,22	130,85
April	134,73	142,24	128,15	125,37	123,00	119,71	122,47	130,57
Mei	134,03	142,09	129,00	126,71	123,29	119,69	122,82	130,71
Juni	135,33	142,08	131,22	126,90	125,29	119,53	124,63	131,89
Juli	135,78	142,25	131,22	127,05	125,30	119,57	124,04	131,95
Agustus	136,01	142,34	131,22	127,12	125,84	119,90	117,43	132,13
September	135,73	142,34	131,30	127,52	126,25	119,89	124,79	132,19
Oktober	135,80	142,62	131,29	127,86	126,65	119,92	124,75	132,29
November	137,25	143,00	131,61	128,03	126,72	119,90	126,50	133,11
Desember	139,74	143,43	131,62	128,10	126,90	119,88	126,46	133,82

Sumber: BPS Kota Dumai Melalui Survei Harga Konsumen  
 Source: BPS-Statistics of Dumai Municipality Through Consumer Price Survey

**Tabel**            **10.2.4 Harga Rata-Rata Beberapa Komoditas Bahan Pokok di**  
**Table**            **Pasar Kota Dumai menurut Jenis Barang, 2017**  
**Average Retail Price of Essential Commodities in Dumai**  
**Municipality by Kind of Goods, 2017**

Jenis Barang <i>Kind of Goods</i>	2017					
	Januari <i>January</i>	Februari <i>February</i>	Maret <i>March</i>	April <i>April</i>	Mei <i>May</i>	Juni <i>June</i>
	(1)	(2)	(3)	(4)	(5)	(6)
1. Beras <sup>1)</sup> <i>Rice</i>	12 091,36	12 212,74	12 209,15	12 180,39	12 090,94	12 078,28
2. Ikan Asin Teri No. 2 <i>Salted Fish</i>	78 750,00	86 666,75	86 666,75	85 000,00	81 250,00	81 041,75
3. Minyak Goreng Curah <i>Cooking Oil</i>	12 951,96	13 168,48	13 095,65	13 018,55	13 063,29	12 974,36
4. Gula Pasir <i>Sugar Cane</i>	13 600,00	13 208,38	13 062,50	13 000,00	12 983,30	12 866,40
5. Garam Hancur <i>Kasar Salt</i>	1 658,33	1 658,33	1 783,33	1 783,33	1 783,33	1 838,83
7. Bawang Merah <i>Shallot</i>	29 725,00	29 312,50	31 781,25	28 375,00	25 550,00	24 750,00
8. Tepung Terigu <i>Wheat Flour</i>	9 366,56	9 376,69	9 390,61	9 437,11	9 326,11	9 322,40
9. Semen <sup>1)</sup> <i>Cement</i>	57 750,00	57 187,50	57 000,00	57 000,00	57 000,00	57 000,00
10. Daging Sapi <i>Beef</i>	125 000,00	123 750,00	120 000,00	120 000,00	123 000,10	125 000,00
11. Daging Ayam Ras <i>Broiler Meat</i>	40 700,00	37 083,38	37 000,13	35 416,75	35 266,60	36 266,80
13. Telur Ayam Ras <i>Egg</i>	1 290,00	1 239,63	1 212,50	1 162,50	1 188,35	1 155,80
14. Ikan Gembung	38 400,00	42 458,38	41 354,19	38 604,19	36 416,65	38 300,05
15. Cabai Merah <sup>1)</sup> <i>Chili</i>	49 682,34	42 034,52	42 147,51	38 994,70	33 030,00	29 976,11

Catatan/Note : <sup>1)</sup> Tertimbang/weighted

Sumber: BPS Kota Dumai Melalui Survei Harga Konsumen

Source: BPS-Statistics of Dumai Municipality Through Consumer Price Survey

**Tabel Lanjutan Tabel 10.2.4**  
**Table Continued Table 10.2.4**

Jenis Barang <i>Kind of Goods</i>	2 0 1 7					
	Juli <i>July</i>	Agustus <i>August</i>	September <i>September</i>	Oktober <i>October</i>	Nopember <i>November</i>	Desember <i>December</i>
	(1)	(2)	(3)	(4)	(5)	(6)
1. Beras <sup>1)</sup> <i>Rice</i>	12 089,87	12 072,75	12 009,97	12 033,70	12 188,49	12 218,93
2. Ikan Asin Teri No. 2 <i>Salted Fish</i>	79 583,25	79 166,50	81 666,50	78 750,00	78 333,25	80 416,50
3. Minyak Goreng Curah <i>Cooking Oil</i>	12 898,10	12 511,36	12 500,00	12 967,36	12 750,49	12 602,62
4. Gula Pasir <i>Sugar Cane</i>	12 791,75	12 266,70	12 500,00	12 500,00	12 000,00	12 000,00
5. Garam Hancur <i>Kasar Salt</i>	1 908,25	2 533,33	2 727,83	2 741,67	2 769,42	2 783,33
6. Bawang Merah	28 156,25	26 950,00	25 937,50	23 575,00	25 875,00	24 546,88
7. Tepung Terigu <i>Wheat Flour</i>	9 366,56	9 376,69	9 390,61	9 437,11	9 326,11	9 322,40
8. Semen <sup>1)</sup> <i>Cement</i>	57 000,00	56 966,65	57 000,00	57 000,00	57 000,00	57 000,00
9. Daging Sapi <i>Beef</i>	120 833,38	120 000,00	120 000,00	120 000,00	120 000,00	120 208,38
10. Daging Ayam Ras <i>Broiler Meat</i>	35 416,63	38 400,00	36 791,50	36 066,50	35 000,00	38 437,63
11. Telur Ayam Ras <i>Egg</i>	1 181,25	1 235,85	1 227,07	1 223,35	1 225,00	1 379,69
12. Ikan Gembung	38 187,44	39 116,65	39 791,69	39 900,05	39 229,19	40 531,25
13. Cabai Merah <sup>1)</sup> <i>Chili</i>	30 244,70	33 504,12	35 514,60	39 091,74	53 107,81	54 395,95

Catatan/Note : <sup>1)</sup> : Tertimbang/weighted

Sumber: BPS Kota Dumai Melalui Survei Harga Konsumen

Source: BPS-Statistics of Dumai Municipality Through Consumer Price Survey

**Tabel 10.2.5 Perkembangan Harga Eceran Beberapa Komoditas Bahan Bangunan di Kota Dumai menurut Jenis Barang, 2017**  
**Table 10.2.5 Trend of Retail Price of Construction Material in Dumai Municipality by kind of Goods, 2017**

Jenis Barang Kind of Goods	Satuan Unit	2017					
		Januari January	Februari February	Maret March	April April	Mei May	Juni June
(1)	(2)	(3)	(4)	(5)	(6)	(7)	(8)
1.Pasir Pasang Sand	M <sup>3</sup>	261 538,46	261 538,46	261 538,46	261 538,46	259 615,38	259 615,38
2.Semen Cement	Zak (50 kg)	57 750,00	57 187,50	57 000,00	57 000,00	57 000,00	57 000,00
3.Batu Bata Kecil Brick Small Size	Biji	517,00	517,00	483,00	550,00	550,00	550,00
4.Batu Bata Besar Brick Press Size	Biji	750,00	750,00	750,00	750,00	750,00	750,00
5.Papan Campuran Meranti Wood	lembar	65 000,00	65 000,00	65 000,00	65 000,00	63 750,00	63 750,00
6.Keramik (40 x 40 cm) Ceramic	M <sup>2</sup>	54 000,00	54 000,00	54 000,00	54 000,00	54 000,00	54 000,00
7.Besi Beton Concrete Steel (6 mm)	Btg	35 833,00	35 000,00	35 167,00	35 000,00	37 667,00	37 667,00
8.Kayu Lapis Plywood (6 mm)	Lbr	90 667,00	90 667,00	90 667,00	90 667,00	91 667,00	91 667,00
9.Kayu Balok (Kasau 5x5) Log	Batang	40 000,00	40 000,00	40 000,00	40 000,00	40 000,00	40 000,00
10.Cat Tembok 5 Kg Wall Paint 5 Kg	Kg	70 000,00	70 000,00	70 000,00	70 000,00	70 000,00	70 000,00
11.Seng Gelombang Waved Zinc	Lbr	42 937,50	42 937,50	43 750,00	44 062,50	44 125,00	44 125,00

Sumber: BPS Kota Dumai Melalui Survei Harga Konsumen  
 Source: BPS-Statistics of Dumai Municipality Through Consumer Price Survey

**Tabel Lanjutan Tabel 10.2.5**  
**Table Continued Table 10.2.5**

Jenis Barang <i>Kind of Goods</i>	Satuan <i>Unit</i>	2017					
		Jul <i>July</i>	Agustus <i>August</i>	September <i>September</i>	Oktober <i>October</i>	November <i>November</i>	Desember <i>December</i>
(1)	(2)	(3)	(4)	(5)	(6)	(7)	(8)
1.Pasir Pasang <i>Sand</i>	M <sup>3</sup>	259 615,38	259 615,38	259 615,38	259 615,38	259 615,38	259 615,38
2.Semen <i>Cement</i>	Zak (50 kg)	57 000,00	56 966,65	57 000,00	57 000,00	57 000,00	57 000,00
3.Batu Bata Kecil <i>Brick Small Size</i>	Biji	550,00	550,00	550,00	550,00	583,00	583,00
4.Batu Bata Besar <i>Brick Press Size</i>	Biji	750,00	750,00	750,00	750,00	750,00	750,00
5.Papan Campuran <i>Meranti Wood</i>	lembar	63 750,00	63 750,00	65 000,00	65 000,00	65 000,00	65 000,00
6.Keramik (40 x 40 cm) <i>Ceramic</i>	M <sup>2</sup>	54 000,00	54 000,00	54 000,00	54 000,00	71 500,00	71 500,00
7.Besi Beton <i>Concrete Steel (6 mm)</i>	Btg	35 000,00	35 167,00	35 000,00	35 000,00	38 500,00	38 500,00
8.Kayu Lapis <i>Plywood (6 mm)</i>	Lbr	91 667,00	91 667,00	91 667,00	91 667,00	91 667,00	91 667,00
9.Kayu Balok (Kasau 5x5) <i>Log</i>	Batang	40 000,00	40 000,00	41 667,00	41 667,00	41 667,00	41 667,00
10.Cat Tembok 5 Kg <i>Wall Paint 5 Kg</i>	Kg	70 000,00	70 000,00	70 000,00	70 000,00	70 000,00	70 000,00
11.Seng Gelombang <i>Waved Zinc</i>	Lbr	44 125,00	44 125,00	44 500,00	44 500,00	44 812,50	44 812,50

Sumber: BPS Kota Dumai Melalui Survei Harga Konsumen  
 Source: BPS-Statistics of Dumai Municipality Through Consumer Price Survey





# #11

## Konsumsi dan Pengeluaran Penduduk *Consumption and Population Expenditure*

- Infografis Kota Dumai  
*[Dumai Municipality Infographic]*
- Kota Dumai dalam Angka 2018  
*[Dumai Municipality in Figures 2018]*

Rata-rata Pengeluaran Perkapita Penduduk  
Kota Dumai Tahun 2017  
**Rp1.189.815 per kapita perbulan**

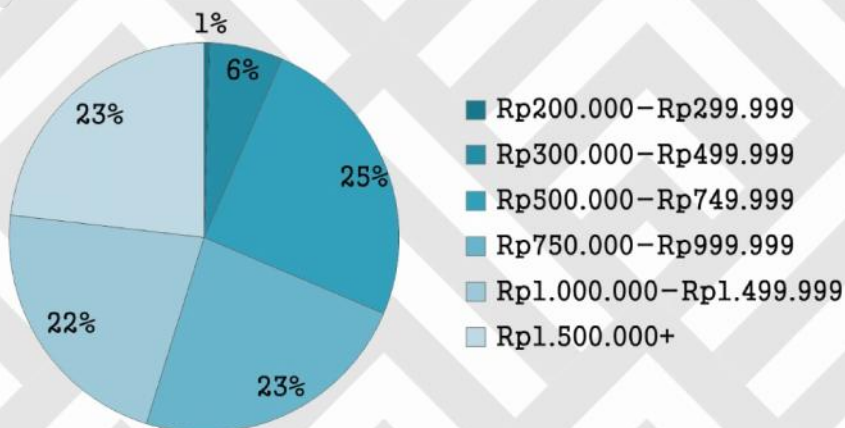
*(Average expenditure per capita of Dumai Municipality  
Population in 2017 was Rp1,189,815 per capita per month)*

Makanan <i>Food</i>	Non Makanan <i>Non Food</i>
Rp602.559 (50,64%)	Rp587.256 (49,36%)



### Persentase Penduduk Menurut Golongan Pengeluaran Per Kapita Sebulan di Kota Dumai, 2017

*(Percentage of Population by Expenditure Per Capita Per Month Class  
in Dumai Municipality, 2017)*





**PENJELASAN TEKNIS**

**TECHNICAL NOTES**

**Pengeluaran rata-rata per kapita** adalah biaya yang dikeluarkan untuk konsumsi semua anggota rumah tangga selama sebulan baik yang berasal dari pembelian, pemberian maupun produksi sendiri dibagi dengan banyaknya anggota rumah tangga dalam rumah tangga tersebut.

***Per capita Average Expenditure** is the cost spent for all household members consumption during the month, whether from purchasing, giving or own production, divided by the number of household members in the household.*

<https://dumai.kota.bps.go.id>

ULASAN	DESCRIPTION
<p>Nilai pendapatan suatu rumah tangga dapat menunjukkan tingkat kesejahteraan rumah tangga tersebut dari sisi ekonomi. BPS mengumpulkan data pendapatan dengan melakukan pendekatan pengeluaran yang bersumber dari Survey Sosial Ekonomi Nasional (Susenas).</p>	<p><i>Household income indicates level of prosperity from economy perspective. Statistics Indonesia collects data about populated income by expenditure approach using National Socio Economic Survey.</i></p>
<p>Menurut golongan pengeluaran, pada tahun 2017 sebanyak 0,46 persen penduduk mempunyai pengeluaran di bawah Rp300.000 per kapita per bulan dan sebanyak 6,08 persen rumah tangga mempunyai pengeluaran Rp300.000 – Rp499.999 perkapita per bulan. Kemudian 24,84 persen rumah tangga mempunyai pengeluaran Rp500.000– Rp749.999 perkapita per bulan, 23,41 persen rumah tangga mempunyai pengeluaran Rp750.000-Rp999.999 perkapita per bulan dan 45,21 persen rumah tangga mempunyai pengeluaran diatas Rp1.000.000 perkapita per bulan.</p>	<p><i>By expenditure category, in 2017, there was 0.46 percent of household with expenditure fewer than Rp300,000 per capita per month and 6.08 percent of household with expenditure between Rp300,000 and Rp499,999 per capita per month. Then, there was 24.84 percent of household with expenditure between Rp500,000 and Rp749,999 per capita per month, 23.41 percent of household with expenditure between Rp750,000 and Rp999,999 per capita per month and 45.21 percent of household with expenditure more than Rp1,000,000 per capita per month.</i></p>
<p>Rata-rata pengeluaran perkapita penduduk pada tahun 2017 tercatat sebesar Rp1.189.815 per kapita perbulan yang terdiri dari pengeluaran makanan sebesar Rp602.559 (50,64%) dan non makanan sebesar Rp587.256 (49,36%).</p>	<p><i>Average expenditure per capita in 2017 was Rp1,189,815 per capita per month consisting of Rp602,559 (50.62%) food expenditure and Rp587,256 (49.36%) non-food expenditure.</i></p>

**Tabel 11.1.1 Persentase Penduduk Menurut Golongan Pengeluaran Per Kapita Sebulan di Kota Dumai, 2017**  
**Percentage of Population by Expenditure Per Capita Per Month Class in Dumai Municipality, 2017**

Golongan Pengeluaran <i>Expenditure Class</i> (rupiah)	Persentase Penduduk <i>Percentage of Population</i>
(1)	(2)
< 150 000	0,00
150 000–199 999	0,00
200 000–299 999	0,46
300 000–499 999	6,08
500 000–749 999	24,84
750 000–999 999	23,41
1 000 000–1 499 999	22,05
1 500 000+	23,16
<b>Jumlah/Total</b>	<b>100,00</b>

Sumber: BPS Kota Dumai Melalui Survei Sosial Ekonomi Nasional, Maret

Source: BPS-Statistics of Dumai Municipality Through National Socio Economic Survey in March

**Tabel**      **11.1.2 Rata-rata Pengeluaran dan Persentase Rata-rata**  
**Table**      **Pengeluaran Perkapita Sebulan Menurut Kelompok**  
**Pengeluaran Perkapita Sebulan Menurut Kelompok**  
**Makanan di Kota Dumai, 2017**  
**Average Expenditure and Percentage of Average**  
**Expenditure per Capita Per Month by Food Group in**  
**Dumai Municipality, 2017**

Kelompok Makanan <i>Food Group</i>	Rata-rata Pengeluaran Perkapita <i>Average Expenditure per Capita</i> (rupiah)	Persentase Rata-rata Pengeluaran Perkapita <i>Percentage of Average</i> <i>Expenditure per Capita</i>
(1)	(2)	(3)
Padi-padian/ <i>Cereals</i>	61 759	5,19
Umbi-umbian/ <i>Tubers</i>	6 194	0,52
Ikan/Udang/Cumi/Kerang <i>Fish/Prawn/Squid/Clam</i>	73 664	6,19
Daging/ <i>Meat</i>	24 326	2,04
Telur dan susu/ <i>Eggs and milk</i>	40 565	3,41
Sayur-sayuran/ <i>VegeTables</i>	48 917	4,11
Kacang-kacangan/ <i>Legumes</i>	9 698	0,82
Buah-buahan/ <i>Fruits</i>	23 838	2,00
Minyak dan Kelapa/ <i>Oil and</i> <i>Coconut</i>	20 111	1,69
Bahan minuman/ <i>Beverage</i> <i>stuffs</i>	16 007	1,35
Bumbu-bumbuan/ <i>Spices</i>	7 302	0,61
Konsumsi lainnya/ <i>Miscellaneous food</i> <i>items</i>	9 728	0,82
Makanan dan minuman jadi <i>Prepared food and beverages</i>	177 775	14,94
Rokok/ <i>Cigarette</i>	82 675	6,95
<b>Jumlah/Total</b>	<b>602 559</b>	<b>50,64</b>

Sumber: BPS Kota Dumai Melalui Survei Sosial Ekonomi Nasional, Maret

Source: BPS-Statistics of Dumai Municipality Through National Socio Economic Survey in March

**Tabel 11.1.3 Rata-rata Pengeluaran dan Persentase Rata-rata Pengeluaran Per Kapita Sebulan Menurut Kelompok Bukan Makanan di Kota Dumai, 2017**  
***Average Expenditure and Percentage of Average Expenditure per Capita Per Month by Non-Food Group in Dumai Municipality, 2017***

<b>Kelompok Bukan Makanan Non-Food Group</b>	<b>Rata-rata Pengeluaran Perkapita Average Expenditure per Capita (rupiah)</b>	<b>Persentase Rata-rata Pengeluaran Perkapita Percentage of Average Expenditure per Capita</b>
(1)	(2)	(3)
Perumahan dan fasilitas rumah tangga/ <i>Housing and household facility</i>	302 485	25,42
Aneka barang dan jasa/ <i>Goods and services</i>	126 031	10,59
Pakaian, alas kaki, dan tutup kepala <i>Clothing, footwear, and headgear</i>	42 488	3,57
Barang yang tahan lama/ <i>Durable goods</i>	68 827	5,79
Pajak, pungutan, dan asuransi <i>Taxes and insurances</i>	31 836	2,68
Keperluan pesta dan upacara <i>Parties and ceremonies</i>	15 589	1,31
<b>Jumlah/Total</b>	<b>587 256</b>	<b>49,36</b>

Sumber: BPS Kota Dumai Melalui Survei Sosial Ekonomi Nasional, Maret

Source: BPS-Statistics of Dumai Municipality Through National Socio Economic Survey in March





# #12

## Pendapatan Regional *Regional Income*

- Infografis Kota Dumai  
*[Dumai Municipality Infographic]*
- Kota Dumai dalam Angka 2018  
*[Dumai Municipality in Figures 2018]*

**Pertumbuhan Ekonomi Kota Dumai Tahun 2017 adalah 4,45%**

*(The real economic growth of Dumai Municipality was 4.45%)*



**Indeks Implisit di Kota Dumai Tahun 2017 adalah 135,57 (terjadi kenaikan harga produsen barang dan jasa di Kota Dumai sebesar 35,57% terhadap harga produsen barang dan jasa pada tahun 2010)**

*(Implicit index of Dumai Municipality in 2017 was 135.57 (means producer price increase in goods and services by 35.57% of producer price of goods and services in 2010))*

**Distribusi Persentase PDRB di Kota Dumai Tahun 2017 Didominasi oleh Sektor Industri Pengolahan sebesar 54,75%**

*(Percentage Distribution of GRDP in Dumai Municipality 2017 was dominated by Manufacturing Sector (54.75%))*





**PENJELASAN TEKNIS**

**Produk Domestik Regional Bruto (PDRB)** pada tingkat regional menggambarkan kemampuan suatu wilayah untuk menciptakan nilai tambah pada suatu waktu tertentu. Untuk menyusun PDRB digunakan dua pendekatan, yaitu lapangan usaha dan pengeluaran. Keduanya menyajikan komposisi data nilai tambah dirinci menurut sumber kegiatan ekonomi (lapangan usaha) dan menurut komponen penggunaannya. PDB maupun PDRB dari sisi lapangan usaha merupakan penjumlahan seluruh komponen nilai tambah bruto yang mampu diciptakan oleh sektor-sektor ekonomi atas berbagai aktivitas produksinya.

PDRB menurut lapangan usaha mengalami perubahan klasifikasi dari 9 lapangan usaha menjadi 17 lapangan usaha. PDRB menurut lapangan usaha dirinci menurut total nilai tambah dari seluruh sektor ekonomi yang mencakup lapangan usaha Pertanian, Kehutanan, dan Perikanan; Pertambangan dan Penggalian; Industri Pengolahan; Pengadaan Listrik dan Gas; Pengadaan Air, Pengelolaan Sampah, Limbah dan Daur Ulang; Konstruksi; Perdagangan Besar dan Eceran, Reparasi Mobil dan Sepeda Motor; Transportasi dan Pergudangan; Penyediaan Akomodasi dan Makan Minum; Informasi dan Komunikasi; Jasa Keuangan dan

**TECHNICAL NOTES**

**Gross Domestic Product** at the national level and **Gross Regional Domestic Product (GRDP)** at the regional level (provinces/regencies/municipalities) are the basic measure of the value added arising from economic activity. To compile these statistics, two approaches have been used, i.e. "production approach" and "expenditure approach". The first approach is to measure value added produced by various kinds of economic activities, while the second approach is to measure final uses of the country's output. In other words, GDP/GRDP is the sum of total value added produced by all economic industries (activities) and the way of using it.

GRDP by industry classification changes from 9 sectors to 17 industries. GRDP by industry is classified by types of economic activities such as Agriculture, Forestry and Fishing; Mining and Quarrying; Manufacturing; Electricity and Gas; Water Supply, Sewerage, Waste Management and Remediation Activities; Construction; Wholesale and Retail Trade, Repair of Motor Vehicles and Motorcycles; Transportation and Storage; Accommodation and Food Service Activities; Information and Communication; Financial and Insurance Activities; Real Estate Activities; Business Activities; Public Administration, Defence and Compulsory Social Security;

Asuransi; Real Estat; Jasa Perusahaan; Administrasi Pemerintahan, Pertahanan dan Jaminan Sosial Wajib; Jasa Pendidikan; Jasa Kesehatan dan Kegiatan Sosial; dan Jasa lainnya.

*Education; Human Health and Social Work Activities; and Other Service Activities.*

Produk Domestik Regional Bruto maupun agregat turunannya disajikan dalam 2 (dua) versi penilaian, yaitu atas dasar "harga berlaku" dan atas dasar "harga konstan". Disebut sebagai harga berlaku karena seluruh agregat dinilai dengan menggunakan harga pada tahun berjalan, sedangkan harga konstan penilaiannya didasarkan kepada harga satu tahun dasar tertentu, dalam publikasi ini digunakan harga tahun 2010.

*GRDP and its aggregations are presented in two forms: at current market prices and at constant base year market prices. In presenting current market prices, all aggregates are valued at current market prices, while base year constant market prices are shown by valuing all aggregates at fixed base year prices. Year of 2010 is used as the base year in this publication.*

**Indeks implisit** adalah suatu indeks yang menunjukkan tingkat perkembangan harga di tingkat produsen (*producer price index*). Indeks implisit digunakan untuk mengetahui adanya perubahan harga produsen dari barang dan jasa secara keseluruhan yang lebih dikenal dengan tingkat inflasi di sisi produsen.

*Implicit index is an index that shows producer price development. It is used to comprehend that there is change of producer price in most of goods and service and it is also well known as inflation rate in producer's side.*

ULASAN	DESCRIPTION
<p>Produk Domestik Regional Bruto (PDRB) disajikan menurut harga konstan dan harga berlaku. Berdasarkan data PDRB atas dasar harga konstan dapat dihitung pertumbuhan ekonomi yang menggambarkan pertambahan riil kemampuan ekonomi suatu wilayah. Adapun dengan PDRB atas dasar harga berlaku dapat dilihat struktur ekonomi yang menggambarkan andil masing-masing sektor.</p>	<p><i>Gross Regional Domestic Product (GDRP) is presented in two forms, at constant price and at current market price. GDRP at constant price is used to get economic growth that indicates rate of adding size of economic. Meanwhile, GDRP at current price describes economic structure that explains share of each economic sector.</i></p>
<p>Bila kita lihat angka PDRB tahun 2016-2017 atas dasar harga berlaku menurut lapangan usaha dengan minyak bumi terjadi kenaikan dari 27.975.396,02 juta rupiah pada tahun 2016 meningkat menjadi 30.304.350,75 juta rupiah di tahun 2017. Sedangkan PDRB atas dasar harga kostan 2010 menurut lapangan usaha tercatat 21.401.003,79 juta rupiah pada tahun 2016 meningkat menjadi 22.352.640,53 juta rupiah pada tahun 2017. Yang berarti besarnya pertumbuhan ekonomi Kota Dumai pada tahun 2017 sebesar 4,45 persen.</p>	<p><i>If we observe the figures of Gross Regional Domestic Products at current Market Prices by industrial origin with oil, there was a significant increase in Dumai's GRDP from 27,975,396.02 million rupiahs in 2016 to 30,304,350.75 million rupiahs in 2017. Whereas GRDP at constant 2010 market prices by industrial origin with oil also increased significantly from 21,401,003.79 million rupiahs in 2016 to 22,352,640.53 million in 2017. From above description, it means that in 2017 the real economic growth of Dumai Municipality was 4.45 percent.</i></p>
<p>Indeks implisit di Kota Dumai pada tahun 2017 sebesar 135,57 yang artinya bahwa terjadi kenaikan harga produsen barang dan jasa di Kota Dumai sebesar 35,57 persen terhadap harga produsen barang dan jasa pada tahun 2010. Selanjutnya laju indeks implisit padat tahun 2017 sebesar 3,71 persen yang menunjukkan bahwa terjadi kenaikan harga barang dan</p>	<p><i>Implicit index of Dumai Municipality in 2017 was 135.57. It means that there was a producer price increase in goods and services by 35.57 percent of producer price of goods and services in 2010. Furthermore, implicit growth rate in 2017 was 3.71 percent, it means that there was a producer price increase by 3.71 percent of the one in previous year,</i></p>

jasa di sisi produsen sebesar 3,71 persen terhadap harga barang dan jasa di sisi produsen tahun sebelumnya, dimana sektor pengadaan listrik dan gas memberikan kontribusi terbanyak sebesar 9,36 persen. *in which electricity and gas took most proportion of it by 9.36 percent.*

**Gambar 3**

*Figure 3*

**Laju Pertumbuhan PDRB Kota Dumai, 2013-2017**

*Growth Rate of Dumai's GRDP, 2013-2017*



**Tabel 12.1.1 Produk Domestik Regional Bruto Atas Dasar Harga Berlaku Menurut Lapangan Usaha di Kota Dumai (juta rupiah), 2013–2017**  
**Gross Regional Domestic Product at Current Market Prices by Industry in Dumai Municipality (million rupiahs), 2013–2017**

Lapangan Usaha/Industry	2013	2014	2015	2016*	2017**
(1)	(2)	(3)	(4)	(5)	(6)
A Pertanian, Kehutanan, dan Perikanan/ <i>Agriculture, Forestry and Fishing</i>	1 290 663,15	1 437 574,71	1 551 170,34	1 687 641,38	1 807 094,41
B Pertambangan dan Penggalian/ <i>Mining and Quarrying</i>	93 218,95	108 904,95	120 471,72	121 859,63	116 791,47
C Industri Pengolahan/ <i>Manufacturing</i>	10 909 915,76	12 499 495,37	13 544 271,09	15 088 108,05	16 591 040,63
D Pengadaan Listrik dan Gas/ <i>Electricity and Gas</i>	7 555,57	11 694,09	18 026,24	24 522,43	27 095,27
E Pengadaan Air, Pengelolaan Sampah, Limbah dan Daur Ulang/ <i>Water supply, Sewerage, Waste Management and Remediation Activities</i>	3 454,51	3 653,86	4 044,55	4 293,05	4 740,69
F Konstruksi/ <i>Construction</i>	2 556 624,71	2 562 176,39	2 869 884,03	3 214 657,79	3 494 631,45
G Perdagangan Besar dan Eceran; Reparasi Mobil dan Sepeda Motor/ <i>Wholesale and Retail Trade; Repair of Motor Vehicles and Motorcycles</i>	4 014 813,24	4 589 145,67	4 691 523,15	5 000 294,68	5 250 799,37
H Transportasi dan Pergudangan/ <i>Transportation and Storage</i>	615 012,00	727 106,64	807 763,79	877 796,94	941 565,35
I Penyediaan Akomodasi dan Makan Minum/ <i>Accommodation and Food Service Activities</i>	162 081,92	200 381,58	235 071,24	260 520,57	280 817,37

Keterangan/note : \*Sementara / *Temporary*, \*\*Sangat Sementara / *Very Temporary*

Sumber/Source : Publikasi PDRB Kota Dumai Menurut Lapangan Usaha 2013-2017 / *Publication of GRDP of Dumai Municipality by Industrial Origin 2013-2017*

REGIONAL INCOME

**Tabel Lanjutan Tabel 12.1.1**  
**Table Continued Table 12.1.1**

Lapangan Usaha/Industry	2013	2014	2015	2016*	2017**
(1)	(2)	(3)	(4)	(5)	(6)
J Informasi dan Komunikasi/ <i>Information and Communication</i>	198 535,24	234 989,02	270 710,40	294 246,73	333 681,13
K Jasa Keuangan dan Asuransi/ <i>Financial and Insurance Activities</i>	578 397,53	366 129,13	355 025,11	365 887,32	374 027,85
L Real Estat/ <i>Real Estate Activities</i>	100 011,55	113 119,61	127 215,13	134 709,46	143 278,74
M,N Jasa Perusahaan/ <i>Business Activities</i>	1 070,51	1 223,74	1 419,08	1 554,95	1 662,75
O Administrasi Pemerintahan, Pertahanan dan Jaminan Sosial Wajib/ <i>Public Administration and Defence; Compulsory Social Security</i>	474 552,02	494 473,40	524 615,72	541 616,22	552 865,80
P Jasa Pendidikan/ <i>Education</i>	96 837,53	122 921,41	142 978,73	149 543,32	155 246,60
Q Jasa Kesehatan dan Kegiatan Sosial/ <i>Human Health and Social Work Activities</i>	33 349,65	37 775,23	46 880,43	49 787,22	53 467,50
R,S,T,U Jasa lainnya/ <i>Other Services Activities</i>	95 672,32	117 702,05	142 498,86	158 356,28	175 544,37
<b>Produk Domestik Regional Bruto/Gross Regional Domestic Product</b>	<b>21 231 766,16</b>	<b>23 628 466,85</b>	<b>25 453 569,61</b>	<b>27 975 396,02</b>	<b>30 304 350,75</b>

Keterangan/note : \*Sementara / Temporary, \*\*Sangat Sementara / Very Temporary

Sumber/Source : Publikasi PDRB Kota Dumai Menurut Lapangan Usaha 2013-2017 / Publication of GRDP of Dumai Municipality by Industrial Origin 2013-2017



**Tabel 12.1.2 Produk Domestik Regional Bruto Atas Dasar Harga Konstan 2010 Menurut Lapangan Usaha di Kota Dumai (juta rupiah), 2013–2017**  
**Gross Regional Domestic Product at 2010 Constant Market Prices by Industry in Dumai Municipality (million rupiahs), 2013–2017**

Lapangan Usaha/Industry	2013	2014	2015	2016*	2017**
(1)	(2)	(3)	(4)	(5)	(6)
A Pertanian, Kehutanan, dan Perikanan/ <i>Agriculture, Forestry and Fishing</i>	1 119 969,76	1 138 071,39	1 139 159,31	1 152 198,89	1 190 685,24
B Pertambangan dan Penggalian/ <i>Mining and Quarrying</i>	86 479,50	87 258,58	87 421,17	83 885,46	79 731,61
C Industri Pengolahan/ <i>Manufacturing</i>	10 414 550,79	11 059 234,35	11 382 355,83	12 032 422,54	12 675 132,10
D Pengadaan Listrik dan Gas/ <i>Electricity and Gas</i>	11 612,14	13 196,95	14 483,65	17 107,96	17 285,13
E Pengadaan Air, Pengelolaan Sampah, Limbah dan Daur Ulang/ <i>Water supply, Sewerage, Waste Management and Remediation Activities</i>	3 363,44	3 428,96	3 523,70	3 517,99	3 679,72
F Konstruksi/ <i>Construction</i>	2 181 412,05	2 081 314,46	2 119 777,31	2 184 087,17	2 275 697,48
G Perdagangan Besar dan Eceran; Reparasi Mobil dan Sepeda Motor/ <i>Wholesale and Retail Trade; Repair of Motor Vehicles and Motorcycles</i>	3 735 616,92	3 771 270,34	3 776 043,56	3 857 613,26	3 967 113,15
H Transportasi dan Pergudangan/ <i>Transportation and Storage</i>	537 461,38	590 801,20	602 752,39	632 138,13	667 090,22
I Penyediaan Akomodasi dan Makan Minum/ <i>Accommodation and Food Service Activities</i>	134 378,76	146 744,72	150 191,31	154 066,50	163 772,54

Keterangan/note : \*Sementara / Temporary, \*\*Sangat Sementara / Very Temporary

Sumber/Source : Publikasi PDRB Kota Dumai Menurut Lapangan Usaha 2013-2017 / Publication of GRDP of Dumai Municipality by Industrial Origin 2013-2017

## REGIONAL INCOME

**Tabel Lanjutan Tabel 12.1.2**  
**Table Continued Table 12.1.2**

Lapangan Usaha/Industry		2013	2014	2015	2016*	2017**
(1)		(2)	(3)	(4)	(5)	(6)
J	Informasi dan Komunikasi/ <i>Information and Communication</i>	206 134,11	229 294,86	245 697,40	255 850,29	269 847,31
K	Jasa Keuangan dan Asuransi/ <i>Financial and Insurance Activities</i>	471 332,89	285 154,18	265 536,84	265 883,62	263 892,89
L	Real Estat/ <i>Real Estate Activities</i>	86 988,13	90 248,56	94 773,07	96 113,61	99 409,55
M,N	Jasa Perusahaan/ <i>Business Activities</i>	883,50	958,60	1 032,15	1 069,38	1 143,30
O	Administrasi Pemerintahan, Pertahanan dan Jaminan Sosial Wajib/ <i>Public Administration and Defence; Compulsory Social Security</i>	419 717,32	421 465,77	429 988,77	430 683,13	430 859,42
P	Jasa Pendidikan/ <i>Education</i>	82 520,25	89 917,60	94 631,35	95 277,88	97 846,18
Q	Jasa Kesehatan dan Kegiatan Sosial/ <i>Human Health and Social Work Activities</i>	28 650,41	29 384,74	32 305,65	32 586,29	34 375,97
R,S,T,U	Jasa lainnya/ <i>Other Services Activities</i>	84 596,52	94 630,46	102 020,06	106 501,69	115 078,72
<b>Produk Domestik Regional Bruto/Gross Regional Domestic Product</b>		<b>19 605 667,85</b>	<b>20 132 375,72</b>	<b>20 541 693,52</b>	<b>21 401 003,79</b>	<b>22 352 640,53</b>

Keterangan/note : \*Sementara / Temporary, \*\*Sangat Sementara / Very Temporary

Sumber/Source : Publikasi PDRB Kota Dumai Menurut Lapangan Usaha 2013-2017 / Publication of GRDP of Dumai Municipality by Industrial Origin 2013-2017

**Tabel 12.1.3 Distribusi Persentase Produk Domestik Regional Bruto Atas Dasar Harga Berlaku Menurut Lapangan Usaha di Kota Dumai (persentase), 2013–2017**  
***Percentage Distribution of Gross Regional Domestic Product at Current Market Prices by Industry in Kota Dumai (percentage), 2013–2017***

	Lapangan Usaha/Industry	2013	2014	2015	2016*	2017**
	(1)	(2)	(3)	(4)	(5)	(6)
A	Pertanian, Kehutanan, dan Perikanan/ <i>Agriculture, Forestry and Fishing</i>	6,08	6,08	6,09	6,03	5,96
B	Pertambangan dan Penggalian/ <i>Mining and Quarrying</i>	0,44	0,46	0,47	0,44	0,39
C	Industri Pengolahan/ <i>Manufacturing</i>	51,38	52,90	53,21	53,93	54,75
D	Pengadaan Listrik dan Gas/ <i>Electricity and Gas</i>	0,04	0,05	0,07	0,09	0,09
E	Pengadaan Air, Pengelolaan Sampah, Limbah dan Daur Ulang/ <i>Water supply, Sewerage, Waste Management and Remediation Activities</i>	0,02	0,02	0,02	0,02	0,02
F	Konstruksi/ <i>Construction</i>	12,04	10,84	11,27	11,49	11,53
G	Perdagangan Besar dan Eceran; Reparasi Mobil dan Sepeda Motor/ <i>Wholesale and Retail Trade; Repair of Motor Vehicles and Motorcycles</i>	18,91	19,42	18,43	17,87	17,33
H	Transportasi dan Pergudangan/ <i>Transportation and Storage</i>	2,90	3,08	3,17	3,14	3,11
I	Penyediaan Akomodasi dan Makan Minum/ <i>Accommodation and Food Service Activities</i>	0,76	0,85	0,92	0,93	0,93

Keterangan/note : \*Sementara / *Temporary*, \*\*Sangat Sementara / *Very Temporary*

Sumber/Source : Publikasi PDRB Kota Dumai Menurut Lapangan Usaha 2013-2017 / *Publication of GRDP of Dumai Municipality by Industrial Origin 2013-2017*

REGIONAL INCOME

**Tabel Lanjutan Tabel 12.1.3**  
**Table Continued Table 12.1.3**

Lapangan Usaha/Industry		2013	2014	2015	2016*	2017**
(1)		(2)	(3)	(4)	(5)	(6)
J	Informasi dan Komunikasi/ <i>Information and Communication</i>	0,94	0,99	1,06	1,05	1,10
K	Jasa Keuangan dan Asuransi/ <i>Financial and Insurance Activities</i>	2,72	1,55	1,39	1,31	1,23
L	Real Estat/ <i>Real Estate Activities</i>	0,47	0,48	0,50	0,48	0,47
M,N	Jasa Perusahaan/ <i>Business Activities</i>	0,01	0,01	0,01	0,01	0,01
O	Administrasi Pemerintahan, Pertahanan dan Jaminan Sosial Wajib/ <i>Public Administration and Defence; Compulsory Social Security</i>	2,24	2,09	2,06	1,94	1,82
P	Jasa Pendidikan/ <i>Education</i>	0,46	0,52	0,56	0,53	0,51
Q	Jasa Kesehatan dan Kegiatan Sosial/ <i>Human Health and Social Work Activities</i>	0,16	0,16	0,18	0,18	0,18
R,S,T,U	Jasa lainnya/ <i>Other Services Activities</i>	0,45	0,50	0,56	0,57	0,58
<b>Produk Domestik Regional Bruto/Gross Regional Domestic Product</b>		<b>100,00</b>	<b>100,00</b>	<b>100,00</b>	<b>100,00</b>	<b>100,00</b>

Keterangan/note : \*Sementara / Temporary, \*\*Sangat Sementara / Very Temporary

Sumber/Source : Publikasi PDRB Kota Dumai Menurut Lapangan Usaha 2013-2017 / Publication of GRDP of Dumai Municipality by Industrial Origin 2013-2017

**Tabel 12.1.4 Laju Pertumbuhan Produk Domestik Regional Bruto Atas Dasar Harga Konstan 2010 Menurut Lapangan Usaha di Kota Dumai (persentase), 2013–2017**  
***Growth Rate of Gross Regional Domestic Product at 2010 Constant Market Prices by Industry in Dumai Municipality (percentage), 2013–2017***

Lapangan Usaha/Industry		2013	2014	2015	2016*	2017**
(1)		(2)	(3)	(4)	(5)	(6)
A	Pertanian, Kehutanan, dan Perikanan/ <i>Agriculture, Forestry and Fishing</i>	- 1,03	1,62	0,10	1,14	3,34
B	Pertambangan dan Penggalian/ <i>Mining and Quarrying</i>	0,07	0,90	0,19	- 4,04	- 4,95
C	Industri Pengolahan/ <i>Manufacturing</i>	3,78	6,19	2,92	5,71	5,34
D	Pengadaan Listrik dan Gas/ <i>Electricity and Gas</i>	10,37	13,65	9,75	18,12	1,04
E	Pengadaan Air, Pengelolaan Sampah, Limbah dan Daur Ulang/ <i>Water supply, Sewerage, Waste Management and Remediation Activities</i>	0,64	1,95	2,76	- 0,16	4,60
F	Konstruksi/ <i>Construction</i>	3,02	- 4,59	1,85	3,03	4,19
G	Perdagangan Besar dan Eceran; Reparasi Mobil dan Sepeda Motor/ <i>Wholesale and Retail Trade; Repair of Motor Vehicles and Motorcycles</i>	2,26	0,95	0,13	2,16	2,84
H	Transportasi dan Pergudangan/ <i>Transportation and Storage</i>	6,80	9,92	2,02	4,88	5,53
I	Penyediaan Akomodasi dan Makan Minum/ <i>Accommodation and Food Service Activities</i>	8,97	9,20	2,35	2,58	6,30

Keterangan/note : \*Sementara / *Temporary*, \*\*Sangat Sementara / *Very Temporary*

Sumber/source : Publikasi PDRB Kota Dumai Menurut Lapangan Usaha 2013-2017 / *Publication of GRDP of Dumai Municipality by Industrial Origin 2013-2017*

## REGIONAL INCOME

**Tabel Lanjutan Tabel 12.1.4**  
**Table Continued Table 12.1.4**

	Lapangan Usaha/Industry	2013	2014	2015	2016*	2017**
	(1)	(2)	(3)	(4)	(5)	(6)
J	Informasi dan Komunikasi/ <i>Information and Communication</i>	20,87	11,24	7,15	4,13	5,47
K	Jasa Keuangan dan Asuransi/ <i>Financial and Insurance Activities</i>	18,44	- 39,50	- 6,88	0,13	- 0,75
L	Real Estat/ <i>Real Estate Activities</i>	4,73	3,75	5,01	1,41	3,43
M,N	Jasa Perusahaan/ <i>Business Activities</i>	6,23	8,50	7,67	3,61	6,91
O	Administrasi Pemerintahan, Pertahanan dan Jaminan Sosial Wajib/ <i>Public Administration and Defence; Compulsory Social Security</i>	1,75	0,42	2,02	0,16	0,04
P	Jasa Pendidikan/ <i>Education</i>	5,51	8,96	5,24	0,68	2,70
Q	Jasa Kesehatan dan Kegiatan Sosial/ <i>Human Health and Social Work Activities</i>	7,99	2,56	9,94	0,87	5,49
R,S,T,U	Jasa lainnya/ <i>Other Services Activities</i>	11,39	11,86	7,81	4,39	8,05
	<b>Produk Domestik Regional Bruto/Gross Regional Domestic Product</b>	<b>3,68</b>	<b>2,69</b>	<b>2,03</b>	<b>4,18</b>	<b>4,45</b>

Keterangan/note : \*Sementara / Temporary, \*\*Sangat Sementara / Very Temporary

Sumber/Source : Publikasi PDRB Kota Dumai Menurut Lapangan Usaha 2013-2017 / Publication of GRDP of Dumai Municipality by Industrial Origin 2013-2017

**Tabel 12.1.5 Indeks Harga Implisit Produk Domestik Regional Bruto Menurut Lapangan Usaha di Kota Dumai (2010=100), 2013–2017**  
***Implicit Price Index of Gross Regional Domestic Product by Industry in Dumai Municipality (2010=100), 2013–2017***

	Lapangan Usaha/Industry	2013	2014	2015	2016*	2017**
	(1)	(2)	(3)	(4)	(5)	(6)
A	Pertanian, Kehutanan, dan Perikanan/Agriculture, Forestry and Fishing	115,24	126,32	136,17	146,47	151,77
B	Pertambangan dan Penggalian/Mining and Quarrying	107,79	124,81	137,81	145,27	146,48
C	Industri Pengolahan/Manufacturing	104,76	113,02	118,99	125,40	130,89
D	Pengadaan Listrik dan Gas/Electricity and Gas	65,07	88,61	124,46	143,34	156,75
E	Pengadaan Air, Pengelolaan Sampah, Limbah dan Daur Ulang/Water supply, Sewerage, Waste Management and Remediation Activities	102,71	106,56	114,78	122,03	128,83
F	Konstruksi/Construction	117,20	123,10	135,39	147,19	153,56
G	Perdagangan Besar dan Eceran; Reparasi Mobil dan Sepeda Motor/Wholesale and Retail Trade; Repair of Motor Vehicles and Motorcycles	107,47	121,69	124,24	129,62	132,36
H	Transportasi dan Pergudangan/Transportation and Storage	114,43	123,07	134,01	138,86	141,15
I	Penyediaan Akomodasi dan Makan Minum/Accommodation and Food Service Activities	120,62	136,55	156,51	169,10	171,47

Keterangan/note : \*Sementara / Temporary, \*\*Sangat Sementara / Very Temporary

Sumber/Source : Publikasi PDRB Kota Dumai Menurut Lapangan Usaha 2013-2017 / Publication of GRDP of Dumai Municipality by Industrial Origin 2013-2017

## REGIONAL INCOME

**Tabel Lanjutan Tabel 12.1.5**  
**Table Continued Table 12.1.5**

	Lapangan Usaha/Industry	2013	2014	2015	2016*	2017**
	(1)	(2)	(3)	(4)	(5)	(6)
J	Informasi dan Komunikasi/ <i>Information and Communication</i>	96,31	102,48	110,18	115,01	123.66
K	Jasa Keuangan dan Asuransi/ <i>Financial and Insurance Activities</i>	122,72	128,40	133,70	137,61	141.73
L	Real Estat/ <i>Real Estate Activities</i>	114,97	125,34	134,23	140,16	144.13
M,N	Jasa Perusahaan/ <i>Business Activities</i>	121,17	127,66	137,49	145,41	145.43
O	Administrasi Pemerintahan, Pertahanan dan Jaminan Sosial Wajib/ <i>Public Administration and Defence; Compulsory Social Security</i>	113,06	117,32	122,01	125,76	128.32
P	Jasa Pendidikan/ <i>Education</i>	117,35	136,70	151,09	156,95	158.66
Q	Jasa Kesehatan dan Kegiatan Sosial/ <i>Human Health and Social Work Activities</i>	116,40	128,55	145,12	152,79	155.54
R,S,T,U	Jasa lainnya/ <i>Other Services Activities</i>	113,09	124,38	139,68	148,69	152.54
<b>Produk Domestik Regional Bruto/Gross Regional Domestic Product</b>		<b>108.29</b>	<b>117,37</b>	<b>123,91</b>	<b>130,72</b>	<b>135,57</b>

Keterangan/note : \*Sementara / Temporary, \*\*Sangat Sementara / Very Temporary

Sumber/Source : Publikasi PDRB Kota Dumai Menurut Lapangan Usaha 2013-2017 / *Publication of GRDP of Dumai Municipality by Industrial Origin 2013-2017*



**Tabel 12.1.6 Laju Implisit Produk Domestik Regional Bruto Menurut Lapangan Usaha di Kota Dumai (persentase), 2013–2017**  
**Table** **Implicit Growth Rate of Gross Regional Domestic Product by Industry in Dumai Municipality (percentage), 2013–2017**

Lapangan Usaha/Industry	2013	2014	2015	2016*	2017**
(1)	(2)	(3)	(4)	(5)	(6)
A Pertanian, Kehutanan, dan Perikanan/Agriculture, Forestry and Fishing	4,54	9,61	7,80	7,57	3,62
B Pertambangan dan Penggalian/Mining and Quarrying	2,68	15,78	10,42	5,42	0,83
C Industri Pengolahan/Manufacturing	12,49	7,89	5,28	5,38	4,39
D Pengadaan Listrik dan Gas/Electricity and Gas	- 10,80	36,19	40,45	15,17	9,36
E Pengadaan Air, Pengelolaan Sampah, Limbah dan Daur Ulang/Water supply, Sewerage, Waste Management and Remediation Activities	- 2,50	3,75	7,72	6,32	5,57
F Konstruksi/Construction	6,18	5,04	9,98	8,72	4,33
G Perdagangan Besar dan Eceran; Reparasi Mobil dan Sepeda Motor/Wholesale and Retail Trade; Repair of Motor Vehicles and Motorcycles	1,67	13,22	2,10	4,33	2,11
H Transportasi dan Pergudangan/Transportation and Storage	4,46	7,55	8,89	3,62	1,64
I Penyediaan Akomodasi dan Makan Minum/Accommodation and Food Service Activities	17,75	13,21	14,62	8,04	1,40

Keterangan/note : \*Sementara / Temporary, \*\*Sangat Sementara / Very Temporary

Sumber/Source : Publikasi PDRB Kota Dumai Menurut Lapangan Usaha 2013-2017 / Publication of GRDP of Dumai Municipality by Industrial Origin 2013-2017

REGIONAL INCOME

**Tabel Lanjutan Tabel 12.1.6**  
**Table Continued Table 12.1.6**

Lapangan Usaha/Industry		2013	2014	2015	2016*	2017**
(1)		(2)	(3)	(4)	(5)	(6)
J	Informasi dan Komunikasi/ <i>Information and Communication</i>	- 5,06	6,41	7,51	4,38	7,52
K	Jasa Keuangan dan Asuransi/ <i>Financial and Insurance Activities</i>	5,60	4,63	4,13	2,93	3,00
L	Real Estat/ <i>Real Estate Activities</i>	2,99	9,02	7,09	4,41	2,83
M,N	Jasa Perusahaan/ <i>Business Activities</i>	4,41	5,36	7,70	5,76	0,02
O	Administrasi Pemerintahan, Pertahanan dan Jaminan Sosial Wajib/ <i>Public Administration and Defence; Compulsory Social Security</i>	2,82	3,77	3,99	3,07	2,04
P	Jasa Pendidikan/ <i>Education</i>	2,32	16,49	10,52	3,88	1,09
Q	Jasa Kesehatan dan Kegiatan Sosial/ <i>Human Health and Social Work Activities</i>	3,45	10,44	12,88	5,29	1,80
R,S,T,U	Jasa lainnya/ <i>Other Services Activities</i>	3,47	9,98	12,30	6,45	2,59
<b>Produk Domestik Regional Bruto/Gross Regional Domestic Product</b>		<b>8,03</b>	<b>8,38</b>	<b>5,58</b>	<b>5,49</b>	<b>3,71</b>

Keterangan/note : \*Sementara / Temporary, \*\*Sangat Sementara / Very Temporary

Sumber/Source : Publikasi PDRB Kota Dumai Menurut Lapangan Usaha 2013-2017 / Publication of GRDP of Dumai Municipality by Industrial Origin 2013-2017

# #13

## Perbandingan Antar Kabupaten/Kota *Regency/Municipal Comparison*

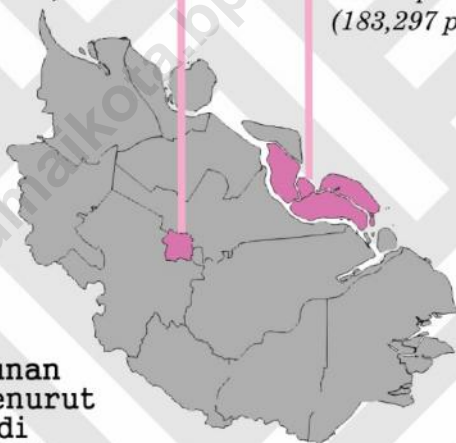
- Infografis Kota Dumai  
*[Dumai Municipality Infographic]*
- Kota Dumai dalam Angka 2018  
*[Dumai Municipality in Figures 2018]*

Kota Pekanbaru merupakan Kabupaten/Kota dengan Jumlah Penduduk Terbanyak di Provinsi Riau Tahun 2017 (1.091.088 orang)

*(Pekanbaru Municipality was the most populated municipality/regency in Riau Province, 2017 (1,091,088 people))*


Kabupaten dengan Penduduk Terendah Tahun 2017 di Provinsi Riau adalah Kabupaten Kep. Meranti (183.297 orang)

*(Regency with the fewest population in Riau Province, 2017 was Kep. Meranti Regency (183,297 people))*



### Indeks Pembangunan Manusia (IPM) Menurut Kabupaten/Kota di Provinsi Riau, 2017

*(Human Development Index (HDI) by Regency/Municipality in Riau Province, 2017)*





**PENJELASAN TEKNIS**

**Indeks Pembangunan Manusia (IPM)** menjelaskan bagaimana penduduk dapat mengakses hasil pembangunan dalam memperoleh pendapatan, kesehatan dan pendidikan. IPM diperkenalkan oleh UNDP pada tahun 1990 dan dipublikasikan secara berkala dalam laporan tahunan *Human Development Report* (HDR). IPM dibentuk oleh 3 (tiga) dimensi dasar: Umur panjang dan hidup sehat; pengetahuan; dan standar hidup layak.

**Angka Harapan Hidup (AHH)** adalah rata-rata tahun hidup yang masih akan dijalani oleh seseorang yang telah berhasil mencapai umur  $x$ , pada suatu tahun tertentu, dalam situasi mortalitas yang berlaku di lingkungan masyarakatnya.

**Harapan Lama Sekolah (HLS)** didefinisikan sebagai lamanya sekolah (dalam tahun) yang diharapkan akan dirasakan oleh anak pada umur tertentu di masa mendatang.

**Rata-rata Lama Sekolah (RLS)** adalah rata-rata jumlah tahun yang dihabiskan oleh penduduk berusia 15 tahun ke atas yang menempuh semua jenis pendidikan yang pernah dijalani.

**TECHNICAL NOTES**

**The Human Development Index (HDI)** explains how people can access development results in obtaining income, health and education. HDI was introduced by United Nations Development Programme (UNDP) in 1990 and published periodically in the annual report of the *Human Development Report*. HDI was formed by three basic dimensions: a long and healthy life; knowledge; and a decent standard of living.

**Life Expectancy** is an average of life year that will still be lived by a person who has successfully reached the age of  $x$ , in a given year, in a situation of mortality prevailing in his or her community.

**Expected Years of Schooling** is number of years of schooling that a child of school entrance age can expect to receive.

**Mean Years of Schooling** is average number of completed years of education of a country's population aged 15 years and older, excluding years spent repeating individual grades

ULASAN	DESCRIPTION
<p>Dari sisi jumlah penduduk di Provinsi Riau pada pertengahan tahun 2017 menunjukkan bahwa Kota Pekanbaru merupakan kabupaten/kota dengan jumlah penduduk terbanyak di Riau (1.091.088 orang) diikuti oleh Kabupaten Kampar (832.387 orang) dan Kabupaten Indragiri Hilir (722.234 orang). Sementara itu Kota Dumai memiliki jumlah penduduk kedua terendah se Riau setelah Kabupaten Kepulauan Meranti.</p>	<p><i>Population of Riau Province in 2017 showed that Pekanbaru Municipality was the most populated city/regency in Riau Province (1,091,088 inhabitants), then followed by Kampar District with 832,387 inhabitants and Indragiri Hilir District with 722,234 inhabitants, whilst Dumai Municipality was the second lowest populated city/district after Kepulauan Meranti District.</i></p>
<p>Kota Pekanbaru merupakan kota dengan IPM tertinggi di Riau pada tahun 2017 (79,97) sedangkan Kabupaten Kepulauan Meranti memiliki IPM terkecil (64,70). IPM Kota Dumai sejak tahun 2016-2017 berturut-turut adalah sebesar 72,96 dan 73,46.</p>	<p><i>In 2017, Pekanbaru was a city/ regency with the highest HDI by 79.97. Meanwhile, Kepulauan Meranti District was the lowest in HDI by 64.70. In 2016 and 2017, Dumai's HDI was 72.96 and 73.46 respectively.</i></p>

**Tabel** 13.1.1 Jumlah Penduduk Menurut Kabupaten/Kota di Provinsi Riau  
**Table** (ribu), 2013–2017  
*Population by Regency/Municipality in Riau Province  
(thousand), 2013–2017*

Kabupaten/Kota Regency/Municipality	2013	2014	2015	2016	2017
(1)	(2)	(3)	(4)	(5)	(6)
<b>Kabupaten/Regency</b>					
1. Kuantan Singingi	306 718	310 619	314 276	317 935	321 216
2. Indragiri Hulu	392 354	400 901	409 431	417 733	425 897
3. Indragiri Hilir	685 530	694 614	703 734	713 034	722 234
4. Pelalawan	358 210	377 221	396 990	417 498	438 788
5. Siak	416 298	428 499	440 841	453 052	465 414
6. Kampar	753 376	773 171	793 005	812 702	832 387
7. Rokan Hulu	545 483	568 576	592 278	616 466	641 208
8. Bengkalis	527 918	536 138	543 987	551 683	559 081
9. Rokan Hilir	609 779	627 233	644 680	662 242	679 663
10. Kepulauan Meranti	178 839	179 894	181 095	182 152	183 297
<b>Kota/Municipality</b>					
1. Pekanbaru	984 674	1 011 467	1 038 118	1 064 566	1 091 088
2. Dumai	274 089	280 109	285 967	291 908	297 638
<b>Riau</b>	<b>6 033 268</b>	<b>6 188 442</b>	<b>6 344 402</b>	<b>6 500 971</b>	<b>6 657 911</b>

Sumber: Proyeksi Penduduk Indonesia 2010–2035

Source : *Indonesia Population Projection 2010–2035*

REGENCY/MUNICIPAL COMPARISON

**Tabel** 13.1.2 Indeks Pembangunan Manusia (IPM) Menurut Kabupaten/Kota di  
**Table** 13.1.2 Indeks Pembangunan Manusia (IPM) Menurut Kabupaten/Kota di  
Provinsi Riau, 2016–2017  
*Human Development Index (HDI) by Regency/Municipality in Riau  
Province, 2016–2017*

Kabupaten/Kota Regency/ Municipality	AHH (tahun) LE (year)		HLS (tahun) EYS (year)		RLS (tahun) MYS (year)		Pengeluaran per Kapita Disesuaikan Expenditures per Capita (Rp 000)		IPM HDI		
									Capaian Attainment	Pertumbuhan Growth	
	2016	2017	2016	2017	2016	2017	2016	2017	2016	2017	2016-2017
(1)	(3)	(4)	(5)	(6)	(7)	(8)	(9)	(10)	(11)	(12)	(13)
<b>Kabupaten/Regency</b>											
1. Kuantan Singingi	67,92	67,99	12,81	13,26	8,19	8,20	9 892	10 274	68,66	69,53	1,27
2. Indragiri Hulu	69,79	69,83	12,24	12,29	7,83	7,89	10 068	10 223	68,67	68,97	0,44
3. Indragiri Hilir	66,95	67,07	11,58	11,88	6,94	7,18	9 911	10 041	65,35	66,17	1,25
4. Pelalawan	70,39	70,54	11,68	11,89	8,18	8,19	11 641	11 725	70,21	70,59	0,54
5. Siak	70,59	70,64	12,56	12,72	9,21	9,40	11 826	11 898	72,70	73,18	0,66
6. Kampar	70,08	70,16	12,87	13,20	8,85	9,09	10 765	10 912	71,39	72,19	1,12
7. Rokan Hulu	69,17	69,31	12,59	12,81	7,97	8,18	9 065	9 303	67,86	68,67	1,19
8. Bengkalis	70,63	70,69	12,72	12,73	8,83	8,89	11 325	11 530	71,98	72,27	0,40
9. Rokan Hilir	69,57	69,66	12,06	12,25	7,88	7,89	9 181	9 250	67,52	67,84	0,47
10. Kepulauan Meranti	66,85	66,99	12,74	12,77	7,46	7,47	7 194	7 673	63,90	64,70	1,25
<b>Kota/Municipality</b>											
1. Pekanbaru	71,70	71,75	14,87	14,93	11,20	11,21	14 225	14 497	79,69	79,97	0,35
2. Dumai	70,31	70,37	12,75	12,97	9,58	9,67	11 531	11 699	72,96	73,46	0,69
<b>Riau</b>	<b>70,97</b>	<b>70,99</b>	<b>12,86</b>	<b>13,03</b>	<b>8,59</b>	<b>8,76</b>	<b>10 465</b>	<b>10 667</b>	<b>71,20</b>	<b>71,79</b>	<b>0,83</b>

Sumber: Berita Resmi Statistik BPS Provinsi Riau

Source: Press Release of BPS-Statistics of Riau



**Tabel** 13.1.3 Jumlah Penduduk Miskin Menurut  
**Table** Kabupaten/Kota Se-Provinsi Riau Tahun 2014-  
 2017 (ribu jiwa)  
*Number of Poor People by Regency/City in Riau  
 Province, 2014-2017 (thousand person)*

Kabupaten/Kota Regency/Municipality	Tahun / Year			
	2014	2015	2016	2017
(1)	(2)	(3)	(4)	(5)
<b>Kabupaten/Regency</b>				
1. Kuantan Singingi	33,5	34,1	31,2	31,9
2. Indragiri Hulu	29,4	31,6	29,7	29,4
3. Indragiri Hilir	52,4	56,9	56,8	55,4
4. Pelalawan	42,7	47,5	45,4	44,4
5. Siak	22,5	24,8	24,9	26,8
6. Kampar	67,6	72,2	67,7	66,3
7. Rokan Hulu	58,3	64,7	67,4	69,2
8. Bengkalis	38,8	40,0	37,5	38,2
9. Rokan Hilir	46,1	49,1	52,4	53,2
10. Kepulauan Meranti	61,1	61,6	56,2	53,1
<b>Kota/Municipality</b>				
1. Pekanbaru	32,3	33,8	32,5	33,1
2. Dumai	13,6	15,0	13,8	13,5
<b>Riau</b>	<b>498,3</b>	<b>531,4</b>	<b>515,4</b>	<b>514,6</b>

Sumber: BPS Melalui Survei Sosial Ekonomi Nasional Maret

Source : BPS Through National Socio Economic Survey in March





**SENSUS  
EKONOMI**

# DATA

**MENCERDASKAN BANGSA**

*Enlighten the Nation*



**BADAN PUSAT STATISTIK KOTA DUMAI**  
BPS - Statistics of Dumai Municipality  
Jl. Tuanku Tambusai - Dumai  
Telp. (0765) 4300005  
Homepage: [www.dumaikota.bps.go.id](http://www.dumaikota.bps.go.id)  
Email: [bps1473@bps.go.id](mailto:bps1473@bps.go.id)



23558601