

KATALOG/CATALOG : 1102001.3529



*SUMENEP
REGENCY
IN FIGURE*

2020

**KABUPATEN SUMENEP
DALAM ANGKA**



**BADAN PUSAT STATISTIK
KABUPATEN SUMENEP
BPS-Statistics of Sumenep Regency**



*SUMENEP
REGENCY
IN FIGURE*

2020

**KABUPATEN SUMENEP
DALAM ANGGKA**

KABUPATEN SUMENEP DALAM ANGKA
Sumenep Regency in Figures
2020

ISSN: 0215.6199

No. Publikasi/*Publication Number*: 35290.2002

Katalog /*Catalog*: 1102001.3529

Ukuran Buku/*Book Size*: 14,8 cm x 21 cm

Jumlah Halaman/*Number of Pages* : xxx + 243 hal/*pages*

Naskah/*Manuscript*:

BPS Kabupaten Sumenep

BPS-Statistics of Sumenep Regency

Penyunting/*Editor*:

BPS Kabupaten Sumenep

BPS-Statistics of Sumenep Regency

Gambar Kover/*Cover Design*:

Seksi Integrasi Pengolahan dan Diseminasi Statistik

Section of Integration Processing and Statistics Dissemination

Ilustrasi Kover/*Cover Illustration*:

Arih Thoyyibatul Izdihar S.Tr.Stat.

Diterbitkan oleh/*Published by*:

©BPS Kabupaten Sumenep/*BPS-Statistics of Sumenep Regency*

Dicetak oleh/*Printed by*:

©BPS Kabupaten Sumenep/*BPS-Statistics of Sumenep Regency*

Dilarang mengumumkan, mendistribusikan, mengomunikasikan, dan/atau menggandakan sebagian atau seluruh isi buku ini untuk tujuan komersil tanpa izin tertulis dari Badan Pusat Statistik.

Prohibited to announce, distribute, communicate, and/or copy part or all of this book for commercial purpose without permission from BPS-Statistics Indonesia.

KEPALA BPS KABUPATEN SUMENEP
CHIEF STATISTICIAN OF SUMENEP REGENCY



SYAIFUL RAHMAN, S.E., M.T



KATA PENGANTAR

Assalamu'alaikum Wr. Wb.

Publikasi Sumenep Dalam Angka 2020 ini merupakan kelanjutan dari penerbitan tahun-tahun sebelumnya. Publikasi ini berisi data dan informasi statistik dari semua aspek baik aspek sosial maupun ekonomi, yang dapat menggambarkan kondisi umum Kabupaten Sumenep sampai dengan keadaan akhir tahun 2019.

Publikasi ini merupakan kompilasi data sekunder dan data primer yang disajikan dalam bentuk tabel-tabel dan dilengkapi dengan uraian singkat serta grafik sederhana. Data sekunder diperoleh melalui pengumpulan data dan produk administrasi dari berbagai dinas/instansi/lembaga di Kabupaten Sumenep, sedangkan data primer bersumber dari kegiatan rutin BPS baik sensus maupun survei.

Semoga data dan informasi statistik yang disajikan dalam publikasi ini dapat membantu para konsumen data dalam memenuhi kebutuhan informasi dasar tentang kondisi Kabupaten Sumenep. Informasi dasar yang dapat dijadikan sebagai bahan perencanaan sekaligus evaluasi pembangunan oleh pemerintah, maupun sebagai bahan kajian ilmiah bagi kalangan pelajar dan mahasiswa.

Publikasi ini dapat diterbitkan atas kerjasama dan bantuan dari berbagai pihak baik pemerintah maupun swasta di Kabupaten Sumenep. Oleh karena itu, kepada semua pihak yang telah membantu dan terlibat dalam penerbitan publikasi ini disampaikan terima kasih.

Kritik dan saran sangat kami harapkan untuk perbaikan dan penyempurnaan publikasi ini pada tahun-tahun berikutnya. Semoga publikasi ini bermanfaat bagi semua pihak.

Wassalamu'alaikum Wr. Wb

Sumenep , April 2020
Kepala BPS
Kabupaten Sumenep


SYAIFUL RAHMAN, S.E., M.T



PREFACE

Assalamu'alaikum Wr. Wb.

The Publishing Sumenep in Figures 2020 is a continuation of the publication of the previous years. This publication contains statistical data and information from all aspects of both social and economic aspects, which can describe the general condition Sumenep Regency in 2019.

This publication presents primary data that collected by BPS –Statistics of Sumenep Regency and secondary data from government and private institutions in Sumenep , which could indicate the achievement of development that had taken places by government and society.

Hopefully the data and statistical information presented in this publication can assist in meeting the needs of data consumers basic information about the condition of Sumenep Regency. Basic information that can be used as a material planning and evaluation of development by the government, as well as scientific study materials for the school and university students.

It would be more advantageous if every institution has actively participated in this work so that Sumenep Regency development indicator can be more accurate, reliable, and up to date.

Realizing that this publication is still completeness and comprehensiveness, therefore comment and suggestion to improve the contents of this publication are always welcome.

Wassalamu'alaikum Wr. Wb.

*Sumenep , April 2020
Chief Statistician of
Sumenep Regency*

SYAIFUL RAHMAN,S.E,M.T

DAFTAR ISI / CONTENTS

	Halaman <i>Page</i>
Kata Pengantar/ <i>Preface</i>	vii
Daftar Isi/ <i>Contents</i>	ix
Daftar Tabel/ <i>List of Tables</i>	xi
Daftar Gambar/ <i>List of Figures</i>	xxiii
Daftar Singkatan/ <i>List of Abbreviations</i>	xxvii
1. Geografi dan Iklim/ <i>Geography and Climate</i>	1
2. Pemerintahan/ <i>Government</i>	12
3. Penduduk dan Ketenagakerjaan/ <i>Population and Employment</i>	29
4. Sosial dan Kesejahteraan Rakyat/ <i>Social and Welfare</i>	43
5. Pertanian, Kehutanan, Peternakan, dan Perikanan/ <i>Agriculture, Forestry, Livestock, and Fishery</i>	89
6. Industri, Pertambangan, dan Energi/ <i>Industry, Mining, and Energy</i>	165
7. Pariwisata/ <i>Tourism</i>	176
8. Transportasi dan Komunikasi/ <i>Transportation and Communication</i>	184
9. Perbankan, Koperasi, dan Harga-harga/ <i>Banking, Cooperative, dan Prices</i>	192
10. Pengeluaran Penduduk/ <i>Population Expenditure</i>	199
11. Perdagangan/ <i>Trade</i>	206
12. Sistem Neraca Regional/ <i>System of Regional Accounts</i>	212
13. Perbandingan Antar Kabupaten/Kota/ <i>Regency/Municipal Comparison</i>	231

DAFTAR TABEL/LIST OF TABLES

Halaman
Page

1.	GEOGRAFI DAN IKLIM/GEOGRAPHY AND CLIMATE	
1.1	KEADAAN GEOGRAFI	
	GEOGRAPHY CONDITION	
1.1.1	Luas Daerah dan Jumlah Pulau Menurut Kecamatan di Kabupaten Sumenep, 2019 <i>Total Area and Number of Islands by Subdistrict in Sumenep Regency, 2019</i>	5
1.1.2	Tinggi Wilayah dan Jarak ke Ibukota Kabupaten Menurut Kecamatan di Kabupaten Sumenep, 2019 <i>Altitude and Distance to the Capital of Regency by Subdistrict in Sumenep Regency, 2019</i>	7
1.2	KEADAAN IKLIM	
	CLIMATE CONDITION	
1.2.1	Pengamatan Unsur Iklim Menurut Bulan di Stasiun Kalianget, 2019 <i>Observation of Climate Elements By Months at Kalianget Station, 2019</i>	8
2.	PEMERINTAHAN/GOVERNMENT	
2.1	WILAYAH ADMINISTRATIF	
	ADMINISTRATIVE AREA	
2.1.1	Jumlah Desa ¹ /Kelurahan Menurut Kecamatan di Kabupaten Sumenep, 2015–2019 <i>Number of Villages¹/Kelurahan by Subdistrict in Sumenep Regency, 2015–2019</i>	16
2.2	DEWAN PERWAKILAN RAKYAT DAERAH	
	REGIONAL HOUSE OF REPRESENTATIVE	
2.2.1	Jumlah Anggota Dewan Perwakilan Rakyat Daerah Menurut Partai Politik dan Jenis Kelamin di Kabupaten Sumenep, 2019 <i>Number of Regional House of Representatives's Members by Political Parties and Sex in Sumenep Regency 2019</i>	17

2.3 SUMBER DAYA MANUSIA

HUMAN RESOURCES

2.3.1	Jumlah Pegawai Negeri Sipil Menurut Jabatan dan Jenis Kelamin di Kabupaten Sumenep Desember 2018 dan Desember 2019 <i>Number of Civil Servants by Occupation and Sex in Sumenep Regency, December 2018 dan December 2019</i>	18
2.3.2	Jumlah Pegawai Negeri Sipil Menurut Tingkat Pendidikan dan Jenis Kelamin di Kabupaten Sumenep, Desember 2018 dan Desember 2019 <i>Number of Civil Servants by Educational Level and Sex in Sumenep Regency, December 2018 and December 2019</i>	20
2.3.3	Jumlah Pegawai Negeri Sipil Menurut Tingkat Kepangkatan dan Jenis Kelamin di Kabupaten Sumenep, Desember 2018 dan Desember 2019 <i>Number of Civil Servants by Hierarchy and Sex in Sumenep Regency, December 2018 and December 2019</i>	22

2.4 KEUANGAN PEMERINTAH

GOVERNMENT FINANCE

2.4.1	Realisasi Pendapatan Pemerintah Kabupaten Sumenep Menurut Jenis Pendapatan (ribu rupiah), 2016–2019 <i>Actual Sumenep Regency Government Revenues by Kind of Revenues (thousand rupiahs), 2016–2019</i>	24
2.4.2	Realisasi Belanja Pemerintah Kabupaten Sumenep Menurut Jenis Belanja (ribu rupiah), 2016–2019 <i>Actual Sumenep Regency Government Expenditures by Kind of Expenditures (thousand rupiahs), 2016–2019</i>	26

**3. PENDUDUK DAN KETENAGAKERJAAN/
POPULATION AND EMPLOYMENT**

3.1 PENDUDUK

POPULATION

3.1.1	Penduduk, Laju Pertumbuhan Penduduk per Tahun, Distribusi Persentase Penduduk, Kepadatan Penduduk, Rasio Jenis Kelamin Penduduk Menurut Kecamatan di Kabupaten Sumenep, 2019	36
-------	---	----

3.2 KETENAGAKERJAAN

EMPLOYMENT

3.2.1	Jumlah Penduduk Berumur 15 Tahun Keatas Menurut Jenis Kegiatan Selama Seminggu yang Lalu dan Jenis Kelamin di Kabupaten Sumenep, 2019 <i>Population Aged 15 Years and Over by Type of Activity During The Previous Week and Sex in Sumenep Regency, 2019.....</i>	39
3.2.2	Penduduk Berumur 15 Tahun ke Atas Menurut Pendidikan Tertinggi yang Ditamatkan dan Jenis Kegiatan Selama Seminggu yang Lalu di Kabupaten Sumenep, 2019 <i>Population 15 Years of Age and Over by Educational Attainment and Type of Activity During the Previous Week in Sumenep Regency, 2019..</i>	40
3.2.3	Penduduk Berumur 15 Tahun Ke Atas yang Bekerja Selama Seminggu yang Lalu Menurut Status Pekerjaan Utama dan Jenis Kelamin di Kabupaten Sumenep, 2019 <i>Population 15 Years of Age and Over who Worked During The Previous Week by Main Employment Status and Sex in Sumenep Regency, 2019</i>	42

4. SOSIAL DAN KESEJAHTERAAN RAKYAT/SOCIAL AND WELFARE

4.1 PENDIDIKAN

EDUCATION

4.1.1	Jumlah Sekolah, Guru, dan Murid Taman Kanak-Kanak (TK) di Bawah Kementerian Pendidikan dan Kebudayaan Menurut Kecamatan di Kabupaten Sumenep, 2018/2019 dan 2019/2020	50
4.1.2	Jumlah Sekolah, Guru, dan Murid Raudatul Athfal (RA) di Bawah Kementerian Agama Menurut Kecamatan di Kabupaten Sumenep, 2018/2019 dan 2019/2020	53
4.1.3	Jumlah Sekolah, Guru, dan Murid Sekolah Dasar (SD) di Bawah Kementerian Pendidikan dan Kebudayaan Menurut Kecamatan di Kabupaten Sumenep, 2018/2019 dan 2019/2020	54

4.1.4	Jumlah Sekolah, Guru, dan Murid Madrasah Ibtidaiyah (MI) di Bawah Kementerian Agama Menurut Kecamatan Menurut Kecamatan di Kabupaten Sumenep, 2018/2019 dan 2019/2020	57
4.1.5	Jumlah Sekolah, Guru, dan Murid Sekolah Menengah Pertama (SMP) di Bawah Kementerian Pendidikan dan Kebudayaan Menurut Kecamatan di Kabupaten Sumenep, 2018/2019 dan 2019/2020	58
4.1.6	Jumlah Sekolah, Guru, dan Murid Madrasah Tsanawiyah (MTs) di Bawah Kementerian Agama Menurut Kecamatan di Kabupaten Sumenep, 2018/2019 dan 2019/2020	61
4.1.7	Jumlah Sekolah, Guru, dan Murid Sekolah Menengah Atas (SMA) di Bawah Kementerian Pendidikan dan Kebudayaan Menurut Kecamatan di Kabupaten Sumenep, 2018/2019 dan 2019/2020	62
4.1.8	Jumlah Sekolah, Guru, dan Murid Sekolah Menengah Kejuruan (SMK) di Bawah Kementerian Pendidikan dan Kebudayaan Menurut Kecamatan di Kabupaten Sumenep, 2018/2019 dan 2019/2020	65
4.1.9	Jumlah Sekolah, Guru, dan Murid Madrasah Aliyah (MA) di Bawah Kementerian Agama Menurut Kecamatan di Kabupaten Sumenep, 2018/2019 dan 2019/2020 <i>Number of Schools, Teachers, and Pupils in Madrasah Aliyah (MA) Under the Ministry of Religious Affairs by Subdistrict in Sumenep Regency, 2018/2019 dan 2019/2020</i>	66
4.1.10	Jumlah Desa ¹ /Kelurahan yang Memiliki Fasilitas Sekolah Menurut Kecamatan dan Tingkat Pendidikan di Kabupaten Sumenep, 2014– 2019 <i>Number of Villages¹/Kelurahan Having Educational Facilities by Subdistrict and Educational Level in Sumenep Regency, 2014– 2019</i>	69
4.1.11	Angka Partisipasi Murni (APM) dan Angka Partisipasi Kasar (APK) Menurut Jenjang Pendidikan di Kabupaten Sumenep, 2018 dan 2019 <i>Net Participation Rates and Gross Participation Rates by Educational Level in Sumenep Regency, 2018 and 2019</i>	74

4.1.12	Persentase Penduduk Berumur 15 Tahun ke Atas yang Melek Huruf Menurut Kelompok Umur di Kabupaten Sumenep, 2018 dan 2019 <i>Percentage of Literate People Aged 15 Years and Over by Age Group in Sumenep Regency, 2018 and 2019</i>	75
4.2	KESEHATAN HEALTH	
4.2.1	Jumlah Desa ¹ /Kelurahan Yang Memiliki Sarana Kesehatan Menurut Kecamatan di Kabupaten Sumenep, 2014–2019 <i>Number of Villages¹/Kelurahan Having Health Facilities by Subdistrict in Sumenep Regency, 2014–2019</i>	76
4.3	AGAMA DAN SOSIAL LAINNYA RELIGION AND OTHER SOCIAL AFFAIRS	
4.3.1	Jumlah Penduduk Menurut Kecamatan dan Agama yang Dianut di Kabupaten Sumenep, 2019 <i>Population by Subdistrict and Religion in Sumenep Regency, 2019</i>	82
4.3.2	Jumlah Tempat Peribadatan Menurut Kecamatan di Kabupaten Sumenep, 2019 <i>Number of Places of Worship by Subdistrict in Sumenep Regency, 2019</i>	83
4.3.3	Jumlah Desa ¹ /Kelurahan yang Mengalami Bencana Alam ² Menurut Kecamatan di Kabupaten Sumenep, 2011–2018 <i>Number of Villages¹/Kelurahan that Had Natural Disaster² by Subdistrict in Sumenep Regency, 2011–2018</i>	84
4.4	KEMISKINAN POVERTY	
4.4.1	Garis Kemiskinan, Jumlah, dan Persentase Penduduk Miskin di Kabupaten Sumenep, 2012–2019 <i>Poverty Line, Number, and Percentage of Poor People in Sumenep Regency, 2012–2019</i>	
4.4.2	Indeks Kedalaman Kemiskinan dan Indeks Keparahan Kemiskinan di Kabupaten Sumenep, 2012–2019 <i>Poverty Gap Index and Poverty Severity Index in Sumenep Regency, 2012–2019</i>	

5.	PERTANIAN, KEHUTANAN, PETERNAKAN, DAN PERIKANAN/ AGRICULTURE, FORESTRY, LIVESTOCK, AND FISHERY	
5.1	HORTIKULTURA HORTICULTURE	
5.1.1	Luas Panen Tanaman Sayuran Menurut Kecamatan dan Jenis Tanaman di Kabupaten Sumenep (ha), 2018 dan 2019 <i>Harvested Area of Vegetables by Subdistrict and Kind of Plant in Sumenep Regency (ha), 2018 and 2019</i>	96
5.1.2	Produksi Tanaman Sayuran Menurut Kecamatan dan Jenis Tanaman di Kabupaten Sumenep (ton), 2018 dan 2019 <i>Production of Vegetables by Subdistrict and Kind of Plant in Sumenep Regency (ton), 2018 dan 2019</i>	103
5.1.3	Luas Panen Tanaman Sayuran dan Buah-buahan Semusim Menurut Jenis Tanaman di Kabupaten Sumenep (ha), 2016–2019 <i>Harvested Area of Seasonal Vegetables and Fruits by Kind of Plant in Sumenep Regency (ha), 2016–2019</i>	110
5.1.4	Produksi Tanaman Sayuran dan Buah-buahan Semusim Menurut Jenis Tanaman di Kabupaten Sumenep (kw), 2016–2019 <i>Production of Seasonal Vegetables and Fruits by Kind of Plant in Sumenep Regency (kw), 2016–2019</i>	111
5.1.5	Luas Panen Tanaman Biofarmaka Menurut Kecamatan dan Jenis Tanaman di Kabupaten Sumenep (m ²), 2018 dan 2019 <i>Harvested Area of Medicinal Plants by Subdistrict and Kind of Plant in Sumenep Regency (m²),</i>	112
5.1.6	Produksi Tanaman Biofarmaka Menurut Kecamatan dan Jenis Tanaman di Kabupaten Sumenep(kg), 2018 and 2019 <i>Production of Medicinal Plants by Subdistrict and Kind of Plant in Sumenep Regency (kg), 2018 and 2019</i>	114
5.1.7	Luas Panen Tanaman Biofarmaka Menurut Jenis Tanaman di Kabupaten Sumenep (m ²), 2016–2019 <i>Harvested Area of Medicinal Plants by Kind of Plant in Sumenep Regency (m²), 2016–2019</i>	116

5.1.8	Produksi Tanaman Biofarmaka Menurut Jenis Tanaman di Kabupaten Sumenep (kg), 2016–2019 <i>Production of Medicinal Plants by Kind of Plant in Sumenep Regency (kg), 2016–2019</i>	117
5.1.9	Luas Panen Tanaman Hias Menurut Kecamatan dan Jenis Tanaman di Kabupaten Sumenep (m ²), 2018 and 2019 <i>Harvested Area of Ornamental Plants by Subdistrict and Kind of Plant in Sumenep Regency (m²), 2018 and 2019</i>	118
5.1.10	Produksi Tanaman Hias Menurut Kecamatan dan Jenis Tanaman di Kabupaten Sumenep (tangkai), 2018 and 2019 <i>Production of Ornamental Plants by Subdistrict and Kind of Plant in Sumenep Regency (stalks), 2018 and 2019</i>	120
5.1.11	Luas Panen Tanaman Hias Menurut Jenis Tanaman di Kabupaten Sumenep (m ²), 2016–2019 <i>Harvested Area of Ornamental Plants by Kind of Plant in Sumenep Regency (m²), 2016–2019</i>	122
5.1.12	Produksi Tanaman Hias Menurut Jenis Tanaman di Kabupaten Sumenep (tangkai), 2016–2019 <i>Production of Ornamental Plants by Kind of Plant in Sumenep Regency (stalks), 2016–2019</i>	123
5.1.13	Produksi Buah-buahan Menurut Kecamatan dan Jenis Tanaman di Kabupaten Sumenep (kw), 2018 and 2019 <i>Production of Fruits by Subdistrict and Kind of Plant in Sumenep Regency (qui), 2018 and 2019</i>	124
5.1.14	Produksi Buah–Buahan dan Sayuran Tahunan Menurut Jenis Tanaman (kwi) di Kabupaten Sumenep, 2016–2019 <i>Production of Annual Fruits and Vegetables by Kind of Plant in Sumenep Regency (qui), 2016–2019</i>	133
5.2	PERKEBUNAN	
	ESTATE CROPS	
5.2.1	Luas Areal Tanaman Perkebunan Menurut Kecamatan dan Jenis Tanaman di Kabupaten Sumenep (ha), 2018 dan 2019 <i>Planted Area of Estate Crops by Subdistrict and Type of Crops in Sumenep Regency(ha), 2018 dan 2019</i>	134

5.2.2	Produksi Perkebunan Menurut Kecamatan dan Jenis Tanaman di Kabupaten Sumenep (ton), 2018 dan 2019 <i>Production of Estate by Subdistrict and Type of Crops in Sumenep Regency (ton), 2018 and 2019</i>	142
5.3	PERTANIAN	
	AGRICULTURE	
5.3.1	Luas Lahan Menurut Kecamatan dan Penggunaannya di Kabupaten Sumenep (ha) 2019 <i>Land Area by District and Its Use in The Sumenep Regency (Ha) 2019</i>	150
5.3.2	Luas Lahan Pertanian Menurut Kecamatan dan Jenis Lahan di Kabupaten Sumenep (ha) 2019 <i>Agriculture Land Area by District and Kind Of Land The Sumenep Regency (Ha) 2019</i>	151
5.3.3	Luas Lahan Sawah Menurut Kecamatan dan Jenis Pengairan di Kabupaten Sumenep (ha) 2019 <i>Land Area by District and Its Use in The Sumenep Regency (Ha) 2019</i>	152
5.3.4	Luas Lahan Pertanian Bukan Sawah Menurut Kecamatan dan Jenis Lahan di Kabupaten Sumenep (ha) 2019 <i>Non Rice Field Land Area by District and Kind of Land in The Sumenep Regency (Ha) 2019</i>	154
5.3.5	Banyaknya Kelompok Tani dan Anggota Kelompok Tani Menurut kecamatan 2019 <i>Number of Farmers Group and Farmers Group Members by District in The Sumenep Regency 2019</i>	155
5.3.6	Luas Panen dan Rata-rata Produksi Padi Sawah Menurut Kecamatan di Kabupaten Sumenep 2019 <i>Harvested Area, Yield Rate and Production of Wetland Paddy by District in the Sumenep Regency 2019</i>	156
5.3.7	Luas Panen dan Rata-rata Produksi Padi Ladang Menurut Kecamatan di Kabupaten Sumenep 2019 <i>Harvested Area, Yield Rate and Production of Dryland Paddy by District in the Sumenep Regency 2019</i>	157
5.3.8	Luas Panen dan Rata-rata Produksi Jagung Menurut Kecamatan di Kabupaten Sumenep 2019 <i>Harvested Area, Yield Rate and Production of Maize by District in the</i>	

	Halaman Page
<i>Sumenep Regency 2019</i>	158
5.3.9 Luas Panen dan Rata-rata Produksi Ubi Kayu Menurut Kecamatan di Kabupaten Sumenep 2019 <i>Harvested Area, Yield Rate and Production of Cassava by District in the Sumenep Regency 2019</i>	159
5.3.10 Luas Panen dan Rata-rata Produksi Ubi Jalar Menurut Kecamatan di Kabupaten Sumenep 2019 <i>Harvested Area, Yield Rate and Production of Sweet Potatoes by District in the Sumenep Regency 2019</i>	160
5.3.11 Luas Panen dan Rata-rata Produksi Kacang Tanah Menurut Kecamatan di Kabupaten Sumenep 2019 <i>Harvested Area, Yield Rate and Production of Peanuts by District in the Sumenep Regency 2019</i>	161
5.3.12 Luas Panen dan Rata-rata Produksi Kedelai Menurut Kecamatan di Kabupaten Sumenep 2019 <i>Harvested Area, Yield Rate and Production of Soyabeans by District in the Sumenep Regency 2019</i>	162
5.3.13 Luas Panen dan Rata-rata Produksi Kacang Hijau Menurut Kecamatan di Kabupaten Sumenep 2019 <i>Harvested Area, Yield Rate and Production of Greenpeal by District in the Sumenep Regency 2019</i>	163
6. INDUSTRI, PERTAMBANGAN, DAN ENERGI/ INDUSTRY, MINING, AND ENERGY	
6.1 Daya Terpasang, Produksi, dan Distribusi Listrik PT. PLN (Persero) pada Cabang/Ranting PLN Menurut Kecamatan di Kabupaten Sumenep, 2019	170
6.2 Jumlah Pelanggan Listrik Menurut Kecamatan di Kabupaten Sumenep, 2015–2019 <i>Number of Electricity Customers by Subdistrict in Sumenep Regency, 2015–2019</i>	171
6.3 Jumlah Pelanggan dan Air yang Disalurkan Menurut Bulan di Kabupaten Sumenep, 2019 <i>Number of Customers and Distributed Water by Month in Sumenep Regency, 2019</i>	172

6.4	Produksi Penggalian Golongan C Menurut Jenis Galian di Kabupaten Sumenep, 2019	
6.5	Banyaknya Penambang Garam dan Luas Areal Pertambangan Garam Rakyat Menurut Kecamatan, 2019 <i>Number of Salt Miner and Land Area Salt Miners by District in Sumenep Regency, 2019</i>	174
7.	PARIWISATA/TOURISM	
7.1	Jumlah Wisatawan Mancanegara dan Domestik di Kabupaten Sumenep, 2014–2019..... <i>Number of International and Domestic Visitor in Sumenep Regency, 2014–2019</i>	181
7.2	Banyaknya Pengunjung Obyek Wisata Menurut Asal Pengunjung di Kabupaten Sumenep, 2018–2019	182
8.	TRANSPORTASI DAN KOMUNIKASI/ TRANSPORTATION AND COMMUNICATION	
8.1	TRANSPORTASI TRANSPORTATION	
8.1.1	Panjang Jalan Menurut Tingkat Kewenangan Pemerintahan di Kabupaten Sumenep (km), 2017–2019 <i>Length of Roads by Level of Government Authority in Sumenep Regency/ (km), 2017–2019</i>	187
8.1.2	Panjang Jalan Menurut Jenis Permukaan Jalan di Kabupaten Sumenep (km), 2017–2019 <i>Length of Roads by Type of Road Surface in Sumenep Regency (km), 2017–2019</i>	188
8.1.3	Panjang Jalan Menurut Kondisi Jalan di Kabupaten Sumenep (km), 2017–2019 <i>Length of Roads by Condition of Roads in Sumenep Regency (km), 2017–2019</i>	189
8.2	KOMUNIKASI COMMUNICATION	
8.2.1	Banyaknya Kantor Pos Menurut Kecamatan di Kabupaten Sumenep, 2019 <i>The Number of Post Office in Sumenep Regency, 2019</i>	190

9.	PERBANKAN, KOPERASI, DAN HARGA-HARGA/ BANKING, COOPERATIVE, AND PRICES	
9.1	Banyaknya Koperasi Menurut Kecamatan dan Tingkatannya di Kabupaten Sumenep , 2019 <i>The Number of Cooperative by Its Level in Sumenep Regency, 2019.....</i>	195
9.2	Banyaknya Koperasi Menurut Kecamatan dan Jenis Kegiatan Usaha di Kabupaten Sumenep , 2019 <i>The Number of Cooperative by District and Activity In Sumenep Regency, 2019</i>	196
10.	PENGELUARAN PENDUDUK/POPULATION EXPENDITURE	
10.1	Rata-rata Pengeluaran per Kapita Sebulan Menurut Kelompok Komoditas (rupiah) di Kabupaten Sumenep, 2018 dan 2019 <i>Monthly Average Expenditure per Capita by Commodity Group (rupiahs) in Sumenep Regency, 2018 and 2019.....</i>	202
10.2	Persentase Pengeluaran per Kapita Sebulan Menurut Kelompok Komoditas di Kabupaten Sumenep, 2018 dan 2019 <i>Percentage of Monthly Expenditure per Capita by Commodity Group in Sumenep Regency, 2018 and 2019.....</i>	203
10.3	Rata-rata Pengeluaran Penduduk Menurut Tingkat Kesejahteraan Per Kapita Sebulan di Kabupaten Sumenep, 2018 dan 2019 <i>Average Population Expenditures According to the Per capita Welfare Level of a Month in Sumenep Regency, 2018 and 2019.....</i>	204
11.	PERDAGANGAN/TRADE	
11.1	Jumlah Sarana Perdagangan Menurut Jenisnya di Kabupaten Sumenep, 2016–2019 <i>Number of Trading Facilities by Type of Facility in Sumenep Regency, 2016–2019</i>	211
12.	SISTEM NERACA REGIONAL/SYSTEM OF REGIONAL ACCOUNTS	
12.1.	Produk Domestik Regional Bruto Atas Dasar Harga Berlaku Menurut Lapangan Usaha di Kabupaten Sumenep (miliar rupiah), 2015–2019 <i>Gross Regional Domestic Product at Current Market Prices by Industry in Sumenep Regency (billion rupiahs), 2015–2019.....</i>	220
12.2	Produk Domestik Regional Bruto Atas Dasar Harga Konstan 2010 Menurut Lapangan Usaha di	

	Kabupaten Sumenep (miliar rupiah), 2015–2019 <i>Gross Regional Domestic Product at 2010 Constant Market Prices by Industry in Sumenep Regency (billion rupiahs), 2015–2019</i>	222
12.3	Distribusi Persentase Produk Domestik Regional Bruto Atas Dasar Harga Berlaku Menurut Lapangan Usaha di Kabupaten Sumenep, 2015–2019 <i>Percentage Distribution of Gross Regional Domestic Product at Current Market Prices by Industry in Sumenep Regency, 2015–2019.....</i>	224
12.4	Laju Pertumbuhan Produk Domestik Regional Bruto Atas Dasar Harga Konstan 2010 Menurut Lapangan Usaha di Kabupaten Sumenep (persen), 2016–2019 <i>Growth Rate of Gross Regional Domestic Product at 2010 Constant Market Prices by Industry in Sumenep Regency (percent), 2016–2019 ..</i>	226
12.5	Produk Domestik Regional Bruto Atas Dasar Harga Berlaku Menurut Jenis Pengeluaran di Kabupaten Sumenep (miliar rupiah), 2015–2019 <i>Gross Regional Domestic Product at Current Market Prices by Type of Expenditure in Sumenep Regency (billion rupiahs), 2015–2019</i>	228
12.6	Produk Domestik Regional Bruto Atas Dasar Harga Konstan 2010 Menurut Jenis Pengeluaran di Kabupaten Sumenep (miliar rupiah), 2015–2019 <i>Gross Regional Domestic Product at 2010 Constant Market Prices by Type of Expenditure in Sumenep Regency (billion rupiahs), 2015–2019</i>	229
13.	PERBANDINGAN ANTAR KABUPATEN/ KOTA/ REGENCY/MUNICIPAL COMPARISON	
13.1	Jumlah Penduduk Menurut Kabupaten/ Kota di Provinsi Jawa Timur (ribu), 2015–2019 <i>Population by Regency/Municipality in East Java Province (thousand), 2015–2019.....</i>	236
13.2	Laju Pertumbuhan Produk Domestik Regional Bruto Atas Dasar Harga Konstan 2010 Menurut Kabupaten/ Kota di Provinsi Jawa Timur (persen), 2015–2019 <i>Rate of Growth of Gross Regional Domestic Products at Constant 2010 Prices by Regency/Municipality in East Java Province (percent), 2015–2019</i>	238

13.3	Jumlah Penduduk Miskin Menurut Kabupaten/ Kota di Provinsi Jawa Timur (ribu), 2015–2019 <i>Number of Poor Population by Regency/Municipality in East Java Province (thousand), 2015–2019</i>	240
13.4	Indeks Pembangunan Manusia Menurut Kabupaten/ Kota di Provinsi Jawa Timur, 2015–2019 <i>Human Development Index by Regency/Municipality in XXX Province, 2015–2019</i>	242

<https://sumenekab.bps.go.id>

DAFTAR GAMBAR/LIST OF FIGURES

	Halaman Page
1.1 Luas Daerah menurut Kecamatan (%), 2019 <i>Area of Subdistrict (%), 2019</i>	4
3.1 Kepadatan Penduduk Menurut Kecamatan di Kabupaten Sumenep, 2019 <i>Population Density by District in Sumenep Regency, 2019</i>	35
12.1 Produk Domestik Regional Bruto Menurut Lapangan Usaha (miliar rupiah) di Kabupaten Sumenep, 2015-2019 <i>Gross Regional Domestic Product at Current Market Prices by Industry in Sumenep Regency(billion rupiahs), 2015–2019</i>	219

PENJELASAN UMUM/EXPLANATORY NOTES

Tanda-tanda, satuan-satuan, dan lain-lainnya yang digunakan dalam publikasi ini adalah sebagai berikut:

Symbols, measurement units, and acronyms which are used in this publication, are as follows:

1. TANDA-TANDA/SYMBOLS

Data tidak tersedia/Data not available	: ...
Tidak ada atau nol /Null or zero	: -
Data dapat diabaikan/Data negligible	: 0
Tanda decimal/Decimal point	: ,
Data tidak dapat ditampilkan/Not applicable	: NA
Angka estimasi/Estimated figures	: e
Angka diperbaiki/Revised figures	: r
Angka sementara/Preliminary figures	: x
Angka sangat sementara/Very preliminary figures	: xx
Angka sangat sangat sementara/Very very preliminary figures	: xxx

2. SATUAN/UNITS

barel/barrel	: 158,99 liter/litres = 1/6,2898 m ³
hektar (ha)/hectare (ha)	: 10 000 m ²
kilometer (km)/kilometres (km)	: 1 000 meter/meters (m)
knot/knot	: 1,8523 km/jam (km/hour)
kuintal/quintal	: 100 kg
KWh	: 1 000 Watt hour
MWh	: 1 000 KWh
liter (untuk beras)/litre (for rice)	: 0,80 kg
MMSCF	: 1/35,3 m ³
metrik ton (m.ton)/metric ton (m. ton)	: 0,98421 long ton = 1 000 kg
ons/ounce	: 28,31 gram/grams
ton	: 1 000 kg

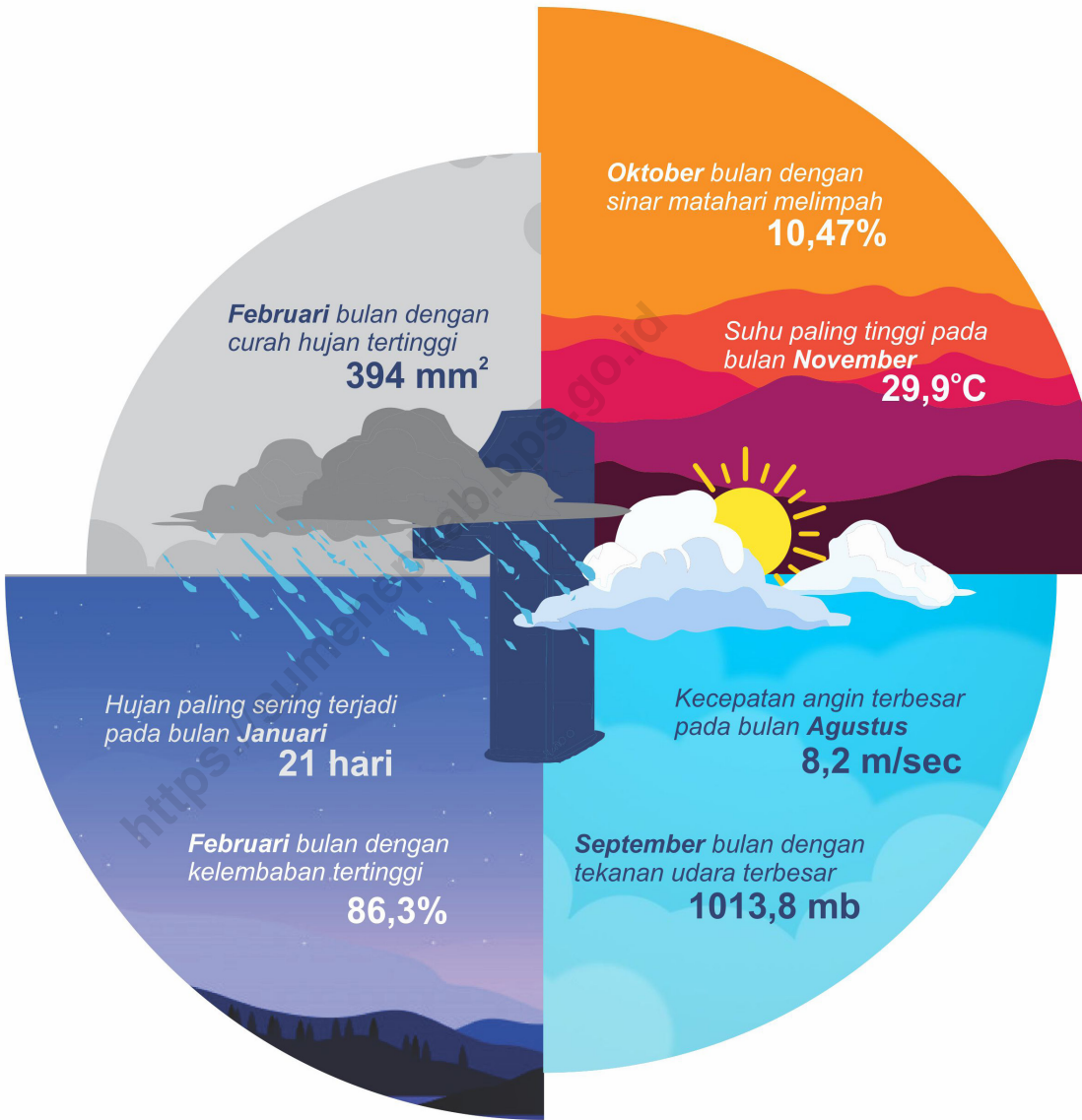
Satuan lain: buah, dus, butir, helai/lembar, kaleng, batang, pulsa, ton kilometer (ton-km), jam, menit, persen (%).

Other units: unit, pack, pieces, sheet, tin, pulse, ton-kilometres(ton-km), hour, minute, percent (%).

Perbedaan angka di belakang koma disebabkan oleh pembulatan angka.
The difference in decimal numbers is caused by rounding.

DAFTAR SINGKATAN/ LIST OF ABBREVIATIONS

SI	: Stasiun Iklim
SIMPK	: Stasiun Meteorologi Pertanian Khusus
t.t	: Tempat tidur
BCG	: Bacillus Calmette Guerin
DPT	: Difteri, Pertusis, Tetanus
TT	: Tetanus Toxoid
IOT	: Industri Obat Tradisional/ <i>Traditional Medicine Industry</i>
IKOT	: Industri Kecil Obat Tradisional/ <i>Traditional Medicine Small</i>
Alkes	: Alat kesehatan/ <i>Health Kits</i>
PKRT	: Perbekalan Kesehatan Rumah tangga/ <i>Household Health Logistics</i>
Kompl	: Komplemen/ <i>Complement</i>
IRTP	: Industri Pangan Produksi Rumah Tangga/ <i>Foods Home Industry</i>
PBF	: Pedagang Besar Farmasi/ <i>Pharmacy Whole-seller</i>
GFK	: Gudang Farmasi Kab/Kota/Regency/ <i>Municipality Pharmacy Warehouse</i>
RB	: Rumah Bersalin/ <i>Delivery House</i>
Pustu	: Puskesmas pembantu/ <i>Auxiliary Public Health Center</i>
BP	: Balai Pengobatan/ <i>Polyclinic</i>
TPS	: Tempat Pembuangan Sementara / <i>landfill</i>
Jamkesmas	: Jaminan kesehatan masyarakat miskin/ <i>Poor public health insurance</i>
PJKMU	: Program Jaminan Kesehatan Masyarakat Umum
SIUP	: Surat Ijin Usaha Perdagangan/ <i>Trading Permission Letter</i>
TDP	: Tanda Daftar Perusahaan/ <i>Company Registration Identity</i>
API	: Angka Pengenal Importir/ <i>Importer's Identity Number</i>



PENJELASAN TEKNIS

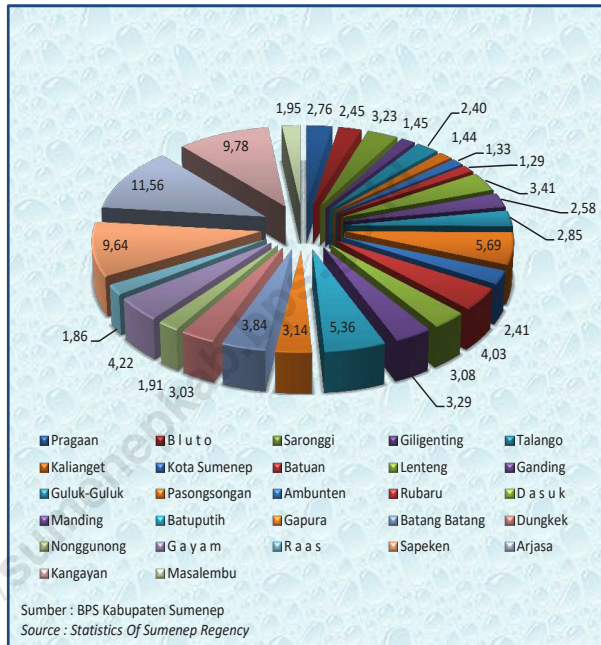
1. Data indikator iklim meliputi curah hujan dan hari hujan. Curah Hujan merupakan besarnya volume/ intensitas air hujan dalam kurun waktu tertentu yang diukur dengan alat penakar hujan dengan satuan mm. Hari Hujan adalah suatu hari dimana terjadi hujan dalam satu tahun.
2. Data curah hujan ditampilkan dalam bentuk intensitas curah hujan di setiap stasiun penakar hujan per bulan selama dalam kurun waktu satu tahun pengamatan.
3. Seperti daerah lain di Indonesia, dalam satu tahunnya berlaku dua musim. Musim penghujan pada bulan Oktober–April dan musim kemarau bulan April–Oktober.
4. Meskipun dikatakan tidak jauh berbeda dengan di Jawa, namun struktur tanahnya yang tidak kedap air menyebabkan sektor pertanian masih banyak berharap hujan. Kondisi ini secara drastis akan menyebabkan kekurangan suplai air pada saat musim kemarau.

TECHNICAL NOTES

1. *Climate indicator data include rainfall and rainy days. Rainfall is the volume/intensity of rain within a certain time that is measured by means of a graduated rainfall in mm. Rainy Day is a day when rain occurs within one year.*
2. *Rainfall data is displayed in the form of rainfall intensity in each station a graduated rain per month during the observation period of one year.*
3. *Unlike other areas in Indonesia, within one year, apply two seasons. In the rainy season from October to April and the dry season months of April to October.*
4. *Although rainfall can be said not much different from Java, but the structure of the soil is not watertight cause the agricultural sector is still much hope of mercy of the rain. This condition will cause a drastic shortage of water supply during the dry season*

Gambar 1.1
Figures

Luas Daerah menurut Kecamatan (%), 2019
Area of Subdistrict (%), 2019



Sumber/Source : Berdasarkan Peraturan Menteri Dalam Negeri No. 66 Tahun 2011 tanggal 28 Desember 2011
Based on Minister Of Home Affairs Regulation No 66/2011, December 28,2011

1.1 KEADAAN GEOGRAFI GEOGRAPHY CONDITION

Tabel 1.1.1 **Luas Daerah dan Jumlah Pulau Menurut Kecamatan di Kabupaten Sumenep, 2019**
Table 1.1.1 **Total Area and Number of Islands by Subdistrict in Sumenep Regency, 2019**

Kecamatan Subdistrict	Ibukota Kecamatan Capital of Subdistrict	Luas /Total Area (km ² /sq.km)
010 Pragaan	Pragaan Laok	57,84
020 Bluto	Bunbungan	51,25
030 Saronggi	Tanah Merah	67,71
040 Giligenting	Aenganyar	30,32
050 Talango	Talango	50,27
060 Kalianget	Kalianget Timur	30,19
070 Kota Sumenep	Pamolokan	27,84
071 Batuan	Batuan	27,10
080 Lenteng	Ellak Laok	71,41
090 Ganding	Ketawang Larangan	53,97
100 Guluk Guluk	Guluk-Guluk	59,57
110 Pasongsongan	Panaongan	119,03
120 Ambunten	Ambunten Timur	50,54
130 Rubaru	Rubaru	84,46
140 Dasuk	Kerta Timur	64,50
150 Manding	Manding Laok	68,88
160 Batuputih	Batuputih Laok	112,31
170 Gapura	Gapura Barat	65,78
180 Batang Batang	Batang Batang Daya	80,36
190 Dungkek	Dungkek	63,35
200 Nonggunong	Sokarame Paseser	40,08
210 Gayam	Pancor	88,40
220 Raas	Brakas	38,90
230 Sapeken	Sapeken	201,89
240 Arjasa	Kalikatak	241,99
241 Kangayan	Kangayan	204,68
250 Masalembu	Suka Jeruk	40,85
Kabupaten Sumenep	Kota Sumenep	2.093,47

Lanjutan Tabel/*Continued Table 1.1.1*

Kecamatan Subdistrict	Persentase terhadap Luas Kabupaten Percentage to Regencys Area	Jumlah Pulau Number of Islands
(1)	(4)	(5)
010 Pragaan	2,76	-
020 Bluto	2,45	-
030 Saronggi	3,23	-
040 Giligenting	1,45	8
050 Talango	2,40	5
060 Kalianget	1,44	-
070 Kota Sumenep	1,33	-
071 Batuan	1,29	-
080 Lenteng	3,41	-
090 Ganding	2,58	-
100 Guluk Guluk	2,85	-
110 Pasongsongan	5,69	-
120 Ambuntan	2,41	-
130 Rubaru	4,03	-
140 Dasuk	3,08	-
150 Manding	3,29	-
160 Batuputih	5,36	-
170 Gapura	3,14	-
180 Batang Batang	3,84	-
190 Dungkek	3,03	1
200 Nonggunong	1,91	3
210 Gayam	4,22	-
220 Raas	1,86	13
230 Sapeken	9,64	53
240 Arjasa	11,56	12
241 Kangayan	9,78	26
250 Masalembu	1,95	4
Kabupaten Sumenep	100,00	126

Sumber/Source: Bappeda Kabupaten Sumenep / Regional Development Planning Board of Sumenep Regency

Tabel
Table 1.1.2

**Tinggi Wilayah dan Jarak ke Ibukota Kabupaten Menurut
Kecamatan di Kabupaten Sumenep, 2019**
*Altitude and Distance to the Capital of Regency by
Subdistrict in Sumenep Regency, 2019*

Kecamatan Subdistrict	Tinggi Wilayah (mdpl) Altitude (m a.s.l)	Jarak ke Ibukota Kabupaten Distance to the Capital of Regency
(1)	(2)	(3)
010 Pragaan	...	31,0
020 Bluto	...	14,0
030 Saronggi	...	12,0
040 Giligenting	...	22,5*
050 Talango	...	13,0
060 Kalianget	...	11,0
070 Kota Sumenep	...	2,2
071 Batuan	...	6,0
080 Lenteng	...	15,0
090 Ganding	...	25,0
100 Guluk Guluk	...	30,0
110 Pasongsongan	...	33,0
120 Ambunten	...	28,0
130 Rubaru	...	18,0
140 Dasuk	...	21,0
150 Manding	...	9,0
160 Batuputih	...	22,0
170 Gapura	...	11,0
180 Batang Batang	...	21,0
190 Dungkek	...	26,0
200 Nonggunong	...	52,0*
210 Gayam	...	59,20*
220 Raas	...	99,90*
230 Sapeken	...	194,0*
240 Arjasa	...	161,0*
241 Kangayan	...	194,0*
250 Masalembu	...	170,0*
Kabupaten Sumenep	116,449	128

Catatan/Note : *) Ditambah Perjalanan Melalui Laut

Sumber/Source : Badan Pusat Statistik Kabupaten Sumenep / BPS - Statistic of Sumenep Regency

1.2 KEADAAN IKLIM CLIMATE CONDITION

Tabel 1.2.1 **Pengamatan Unsur Iklim Menurut Bulan di Stasiun Kalianget, 2019**
Table 1.2.1 **Observation of Climate Elements By Months at Kalianget Station, 2019**

Bulan Month	Suhu/Temperature (°C)			Kelembaban/Humidity (%)		
	Minimum	Rata-rata Average	Maksimum Maximum	Minimum	Rata-rata Average	Maksimum Maximum
(1)	(2)	(3)	(4)	(5)	(6)	(7)
Januari/January	24,0	27,6	33,6	61,0	85,5	98,0
Februari/February	23,8	27,7	32,8	60,0	86,3	97,0
Maret/March	23,6	27,8	33,0	62,0	84,7	97,0
April/April	25,0	28,4	33,0	63,0	84,4	97,0
Mei/May	23,8	28,8	33,2	52,0	77,0	97,0
Juni/June	22,4	27,9	32,2	54,0	75,2	95,0
Juli/July	21,1	27,3	31,6	51,0	73,6	92,0
Agustus/August	21,6	27,4	31,8	46,0	72,2	90,0
September/September	23,0	27,8	33,0	47,0	72,6	89,0
Oktober/October	23,4	29,1	35,0	47,0	71,5	94,0
November/November	25,0	29,9	35,2	43,0	73,0	94,0
Desember/December	24,4	29,1	35,4	45,0	80,8	100,0

Lanjutan Tabel/*Continued Table 1.2.1*

Bulan <i>Month</i>	Kecepatan Angin (m/det) <i>Wind Velocity (m/sec)</i>			Tekanan Udara/ <i>Atmospheric Pressure</i> (mb)		
	Minimum	Rata-rata <i>Average</i>	Maksimum <i>Maximum</i>	Minimum	Rata-rata <i>Average</i>	Maksimum <i>Maximum</i>
(1)	(8)	(9)	(10)	(11)	(12)	(13)
Januari/ <i>January</i>	CALM	5,4	31,0	1007,7	1010,3	1014,1
Februari/ <i>February</i>	CALM	2,8	28,0	1009,1	1011,9	1014,6
Maret/ <i>March</i>	CALM	3,8	30,0	1008,7	1010,6	1013,0
April/ <i>April</i>	CALM	3,7	20,0	1008,0	1010,3	1012,0
Mei/ <i>May</i>	CALM	5,9	21,0	1009,4	1011,5	1012,7
Juni/ <i>June</i>	CALM	6,1	22,0	1009,5	1011,6	1013,7
Juli/ <i>July</i>	CALM	7,2	20,0	1010,0	1012,9	1015,2
Agustus/ <i>August</i>	CALM	8,2	23,0	1011,3	1013,2	1014,7
September/ <i>September</i>	CALM	8,0	23,0	1012,0	1013,8	1015,8
Oktober/ <i>October</i>	CALM	6,7	20,0	1009,3	1011,7	1013,6
November/ <i>November</i>	CALM	5,0	23,0	1009,6	1011,2	1012,7
Desember/ <i>December</i>	CALM	3,4	24,0	1009,0	1010,3	1012,4

Lanjutan Tabel/*Continued Table 1.2.1*

Bulan Month	Jumlah Curah Hujan Number of Precipitation (mm)	Jumlah Hari Hujan (hari) Number of Rainy Days (day)	Penyinaran Matahari Duration of Sunshine (%)
(1)	(14)	(15)	(16)
Januari/ <i>January</i>	306	21	3,72
Februari/ <i>February</i>	394	18	5,37
Maret/ <i>March</i>	179	18	4,95
April/ <i>April</i>	114	13	6,08
Mei/ <i>May</i>	10	4	9,08
Juni/ <i>June</i>	0	0	9,05
Juli/ <i>July</i>	3	3	9,02
Agustus/ <i>August</i>	0	0	9,53
September/ <i>September</i>	0	0	10,15
Oktober/ <i>October</i>	0	0	10,47
November/ <i>November</i>	15	4	10,06
Desember/ <i>December</i>	170	15	6,23

Catatan/*Note:*Sumber/*Source:* Stasiun Meteorologi Kalianget / *Kalianget Meteorology Station*

B A B 2 Pemerintahan
Chapter Government

2019

Sebagian besar anggota
DPRD adalah laki-laki

47 Laki-laki
3 Wanita

2018

Sebagian besar PNS
berpendidikan Sarjana/Doktor/
Ph.D

5078 orang

2018

Sebagian besar PNS
memiliki pangkat/golongan III
4113 orang

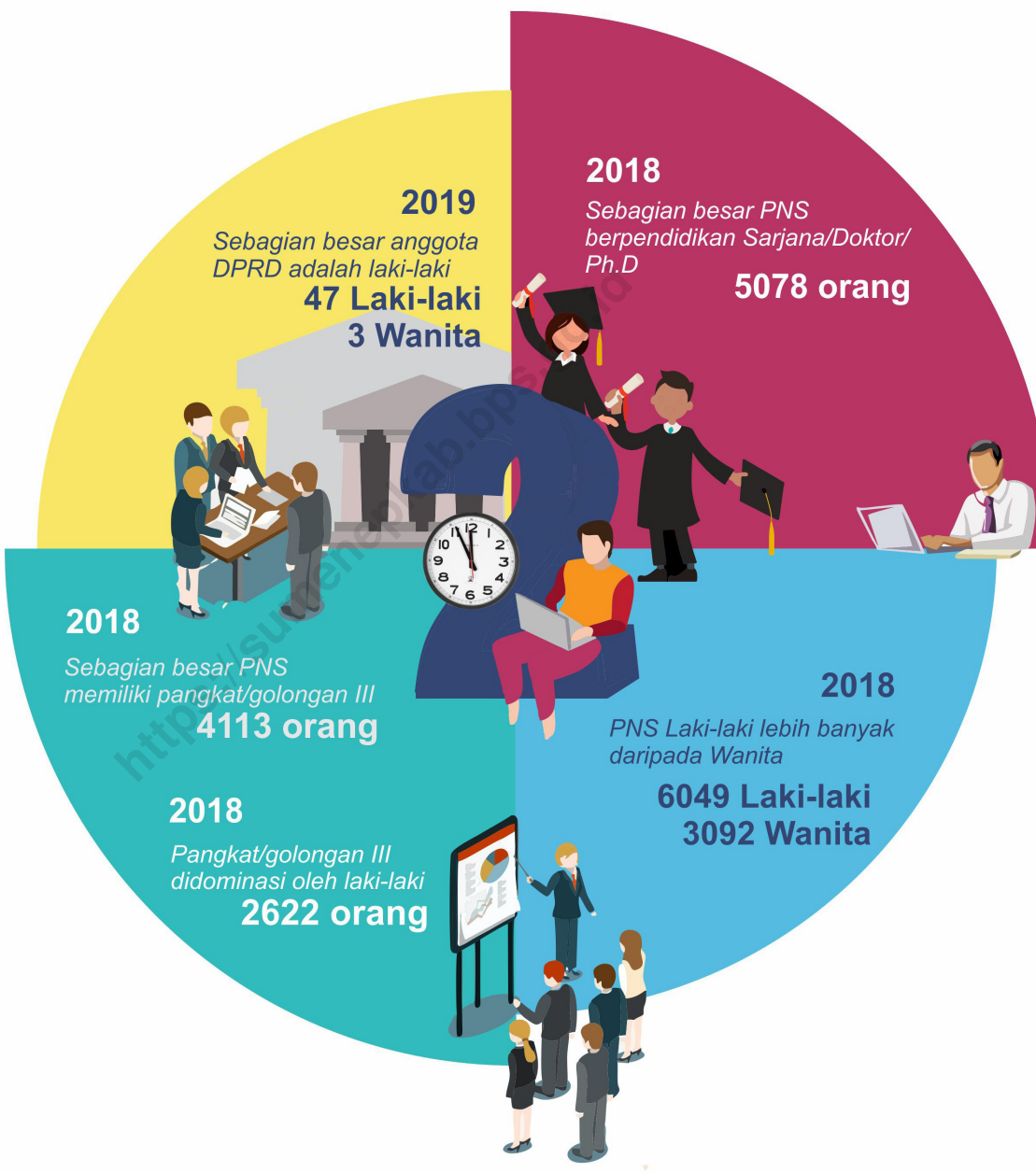
2018

PNS Laki-laki lebih banyak
daripada Wanita

2018

Pangkat/golongan III
didominasi oleh laki-laki
2622 orang

6049 Laki-laki
3092 Wanita



PENJELASAN TEKNIS**TECHNICAL NOTES**

- | | |
|---|---|
| <p>1. Wilayah administrasi menurut kamus besar Bahasa Indonesia adalah lingkungan kerja perangkat pemerintah pusat yang menyelenggarakan pemerintahan umum di daerah.</p> | <p>1. <i>The administrative area according to a large Indonesian dictionary is the working environment of the central government apparatus that organizes public governance in the regions.</i></p> |
| <p>2. Bupati adalah kepala daerah yang memimpin pelaksanaan urusan pemerintahan yang menjadi kewenangan daerah otonom.</p> | <p>2. <i>Bupati is the head of the region who leads the implementation of the affairs of the government who become the autonomous regions autonomy.</i></p> |
| <p>3. Anggota Dewan Perwakilan Rakyat Daerah (DPRD) dipilih melalui pemilihan umum (pemilu) dan dilantik dalam masa jabatan lima tahun.</p> | <p>3. <i>Members of the Regional House of Representatives (DPRD) shall be elected by election and elected in a five year term.</i></p> |
| <p>4. Satuan Kerja Perangkat Daerah menurut Permendagri No 64 tahun 2013 adalah perangkat daerah pada pemerintah daerah selaku pengguna anggaran/ pengguna barang.</p> | <p>4. <i>The Regional Work Unit according to the Regulation of the Minister of Domestic Affairs No. 64 2013 is a regional apparatus of local government as user of budget/ goods.</i></p> |
| <p>5. Kecamatan adalah wilayah kerja administratif di bawah kabupaten yang merupakan wilayah kerja camat sebagai unsur perangkat daerah.</p> | <p>5. <i>Subdistrict is the administrative work area under the district which is the working area of the sub- district head as an element of the regional apparatus.</i></p> |
| <p>6. Kelurahan adalah pembagian wilayah administratif di bawah kecamatan yang merupakan wilayah kerja lurah sebagai unsur perangkat daerah.</p> | <p>6. <i>Kelurahan is the division of administrative area under the sub-district which is the work area of village head as an element of regional apparatus.</i></p> |

7. Desa adalah kesatuan masyarakat hukum yang memiliki batas wilayah yang berwenang untuk mengatur dan mengurus urusan pemerintahan, kepentingan masyarakat setempat berdasarkan prakarsa masyarakat, hak asal usul, dan/atau hak tradisional yang diakui dan dihormati dalam sistem pemerintahan Negara Kesatuan Republik Indonesia.
 8. Pegawai Negeri adalah setiap warga Negara Republik Indonesia yang telah memenuhi syarat yang ditentukan, diangkat oleh pejabat yang berwenang dan disertai tugas dalam suatu jabatan negeri, atau disertai tugas negara lainnya, dan digaji berdasarkan peraturan perundang-undangan yang berlaku Pegawai Negeri berkedudukan sebagai unsur aparatur negara yang bertugas untuk memberikan pelayanan kepada masyarakat secara profesional, jujur, adil, dan merata dalam penyelenggaraan tugas Negara, pemerintah, dan pembangunan
 9. Pegawai Negeri Sipil Daerah adalah pegawai negeri sipil yang gajinya dibebankan pada Anggaran Pendapatan dan Belanja Daerah dan bekerja pada pemerintah daerah/kabupaten/kota, atau dipekerjakan di luar instansi induknya
7. *Village is a legal community unity that has territorial boundaries to administer government affairs, the interests of local communities based on community initiatives, rights of origin, and / or traditional rights recognized and respected within the system of government of The Republic of Indonesia.*
 8. *Civil Servant shall mean any citizen of the Republic of Indonesia who has met the prescribed requirements, appointed by an authorized official and assigned a duty in a public office, or in other state duties, and remunerated under applicable legislation. Civil Servant is located as an element of the state apparatus in charge of providing services to the community professionally, honestly, fairly and equitably in the implementation of the task of the State, the government and the building.*
 9. *Regional Civil Servants are civil servants whose salaries are charged to the Regional Revenue and Expenditure Budget and are employed by local governments/ districts /municipalities, or employed outside their parent institutions.*

2.1 WILAYAH ADMINISTRATIF ADMINISTRATIVE AREA

Tabel 2.1.1 Jumlah Desa¹/Kelurahan Menurut Kecamatan di Kabupaten Sumenep, 2015–2019
Number of Villages¹/Kelurahan by Subdistrict in Sumenep Regency, 2015–2019

Kecamatan Subdistrict	2015	2016	2017	2018	2019
(1)	(2)	(3)	(4)	(5)	(6)
010 Pragaan	14	14	14	14	14
020 Bluto	20	20	20	20	20
030 Saronggi	14	14	14	14	14
040 Giligenting	8	8	8	8	8
050 Talango	8	8	8	8	8
060 Kalianget	7	7	7	7	7
070 Kota Sumenep	16	16	16	16	16
071 Batuan	7	7	7	7	7
080 Lenteng	20	20	20	20	20
090 Ganding	14	14	14	14	14
100 Guluk Guluk	12	12	12	12	12
110 Pasongsongan	10	10	10	10	10
120 Ambunten	15	15	15	15	15
130 Rubaru	11	11	11	11	11
140 Dasuk	15	15	15	15	15
150 Manding	11	11	11	11	11
160 Batuputih	14	14	14	14	14
170 Gapura	17	17	17	17	17
180 Batang Batang	16	16	16	16	16
190 Dungkek	15	15	15	15	15
200 Nonggunong	8	8	8	8	8
210 Gayam	10	10	10	10	10
220 Raas	9	9	9	9	9
230 Sapeken	11	11	11	11	11
240 Arjasa	19	19	19	19	19
241 Kangayan	9	9	9	9	9
250 Masalembu	4	4	4	4	4
Kabupaten Sumenep	334	334	334	334	334

2.2 DEWAN PERWAKILAN RAKYAT DAERAH REGIONAL HOUSE OF REPRESENTATIVE

Tabel 2.2.1 **Jumlah Anggota Dewan Perwakilan Rakyat Daerah Menurut Partai Politik dan Jenis Kelamin di Kabupaten Sumenep, 2019**
Number of Regional House of Representatives's Members by Political Parties and Sex in Sumenep Regency 2019

Partai Politik <i>Political Parties</i>	Laki-laki <i>Male</i>	Perempuan <i>Female</i>	Jumlah <i>Total</i>
(1)	(2)	(3)	(4)
PKB	7	-	7
PPP	7	-	7
Gerindra	4	1	5
PBR	-	-	-
PKNU	-	-	-
PKS	2	-	2
PBB	1	-	1
Demokrat	7	-	7
Golkar	4	-	4
Hanura	2	-	2
PAN	6	1	7
PDI-Perjuangan	5	1	6
PKP	-	-	-
PPNUI	-	-	-
PDP	-	-	-
Nasdem	2	-	2
Kabupaten Sumenep	47	3	50

Catatan/Note: ...

Sumber/Source: Sekretariat DPRD Kabupaten Sumenep / *Secretary of Sumenep Legislative*

2.3 SUMBER DAYA MANUSIA HUMAN RESOURCES

Tabel 2.3.1 Jumlah Pegawai Negeri Sipil Menurut Jabatan dan Jenis Kelamin di Kabupaten Sumenep Desember 2018 dan Desember 2019
Number of Civil Servants by Occupation and Sex in Sumenep Regency, December 2018 dan December 2019

Jabatan <i>Occupation</i>	2018		Jumlah <i>Total</i>
	Laki-laki <i>Male</i>	Perempuan <i>Female</i>	
(1)	(2)	(3)	(4)
Fungsional Tertentu <i>Specific Functional</i>
Fungsional Umum <i>Staff General Functional</i>
Struktural/Structural
Eselon V/5th Echelon
Eselon IV/4th Echelon
Eselon III/3rd Echelon
Eselon II/2nd Echelon
Eselon I/1st Echelon
Jumlah/Total	6.049	3.092	9.141

Lanjutan Tabel/*Continued Table 2.3.1*

Jabatan <i>Occupation</i>	2019		Jumlah <i>Total</i>
	Laki-laki <i>Male</i>	Perempuan <i>Female</i>	
(1)	(5)	(6)	(7)
Fungsional Tertentu <i>Specific Functional</i>
Fungsional Umum <i>Staf General Functional</i>
Struktural/Structural
Eselon V/5th Echelon
Eselon IV/4th Echelon
Eselon III/3rd Echelon
Eselon II/2nd Echelon
Eselon I/1st Echelon
Jumlah/Total

Catatan/*Note*: ...Sumber/*Source*: Badan Kepegawaian dan Pengembangan Sumber Daya Manusia Kabupaten Sumenep / *Regional Personal and Human Development Agency Sumenep*

Tabel
Table 2.3.2

Jumlah Pegawai Negeri Sipil Menurut Tingkat Pendidikan dan Jenis Kelamin di Kabupaten Sumenep, Desember 2018 dan Desember 2019
Number of Civil Servants by Educational Level and Sex in Sumenep Regency, December 2018 and December 2019

Tingkat Pendidikan <i>Educational Level</i>	2018		
	Laki-laki <i>Male</i>	Perempuan <i>Female</i>	Jumlah <i>Total</i>
(1)	(2)	(3)	(4)
Sampai dengan SD <i>Up to Primary School</i>	143	10	153
SMP/Sederajat <i>General Vocational Junior High School</i>	118	3	121
SMA/Sederajat <i>General/Vocational Senior High School</i>	1.812	473	2.285
Diploma I, II/Akta I, II <i>Diploma I, II/Akta I, II</i>	335	200	535
Diploma III/Akta III/Sarjana Muda <i>Diploma III/Akta III/Bachelor</i>	263	703	966
Tingkat Sarjana/Doktor/Ph.D <i>University Graduates</i>	3.378	1.700	5.078
Jumlah/Total	6.049	3.092	9.141

Lanjutan Tabel/*Continued Table 2.3.2*

Tingkat Pendidikan <i>Educational Level</i>	2019		
	Laki-laki <i>Male</i>	Perempuan <i>Female</i>	Jumlah <i>Total</i>
(1)	(2)	(3)	(4)
Sampai dengan SD <i>Up to Primary School</i>
SMP/Sederajat <i>General Vocational Junior High School</i>
SMA/Sederajat <i>General/Vocational Senior High School</i>
Diploma I, II/Akta I, II <i>Diploma I, II/Akta I, II</i>
Diploma III/Akta III/Sarjana Muda <i>Diploma III/Akta III/Bachelor</i>
Tingkat Sarjana/Doktor/Ph.D <i>University Graduates</i>
Jumlah/Total

Catatan/*Note*: ...Sumber/*Source*: Badan Kepegawaian dan Pengembangan Sumber Daya Manusia Kabupaten Sumenep / *Regional Personal and Human Development Agency Sumenep*

Tabel
Table 2.3.3

**Jumlah Pegawai Negeri Sipil Menurut Tingkat
Kepangkatan dan Jenis Kelamin di Kabupaten Sumenep,
Desember 2018 dan Desember 2019**
*Number of Civil Servants by Hierarchy and Sex in Sumenep
Regency, December 2018 and December 2019*

Pangkat/Golongan/Ruang Hierarchy	2018		
	Laki-laki Male	Perempuan Female	Jumlah Total
(1)	(2)	(3)	(4)
1. I/A (Juru Muda)	6	1	7
2. I/B (Juru Muda Tingkat I)	44	7	51
3. I/C (Juru)	72	6	78
4. I/D (Juru Tingkat I)	28	1	29
Golongan I/Range I	150	15	165
5. II/A (Pengatur Muda)	193	12	205
6. II/B (Pengatur Muda Tingkat I)	261	43	304
7. II/C (Pengatur)	924	469	1.393
8. II/D (Pengatur Tingkat I)	170	158	328
Golongan II/Range II	1.548	682	2.230
9. III/A (Penata Muda)	703	432	1.135
10. III/B (Penata Muda Tingkat I)	507	311	818
11. III/C (Penata)	590	370	960
12. III/D (Penata Tingkat I)	822	378	1.200
Golongan III/Range III	2.622	1.491	4.113
13. IV/A (Pembina)	612	301	913
14. IV/B (Pembina Tingkat I)	1.051	598	1.649
15. IV/C (Pembina Utama Muda)	61	5	66
16. IV/D (Pembina Utama Madya)	5	-	5
17. IV/E (Pembina Utama)	-	-	-
Golongan IV/Range IV	1.729	904	2.633
Jumlah/Total	6.049	3.092	9.141

Lanjutan Tabel/*Continued Table 2.3.3*

Pangkat/Golongan/Ruang <i>Hierarchy</i>	2019		
	Laki-laki <i>Male</i>	Perempuan <i>Female</i>	Jumlah <i>Total</i>
(1)	(5)	(6)	(7)
1. I/A (Juru Muda)
2. I/B (Juru Muda Tingkat I)
3. I/C (Juru)
4. I/D (Juru Tingkat I)
Golongan I/Range I
5. II/A (Pengatur Muda)
6. II/B (Pengatur Muda Tingkat I)
7. II/C (Pengatur)
8. II/D (Pengatur Tingkat I)
Golongan II/Range II
9. III/A (Penata Muda)
10. III/B (Penata Muda Tingkat I)
11. III/C (Penata)
12. III/D (Penata Tingkat I)
Golongan III/Range III
13. IV/A (Pembina)
14. IV/B (Pembina Tingkat I)
15. IV/C (Pembina Utama Muda)
16. IV/D (Pembina Utama Madya)
17. IV/E (Pembina Utama)
Golongan IV/Range IV
Jumlah/Total

Catatan/Note: ...

Sumber/Source: Badan Kepegawaian dan Pengembangan Sumber Daya Manusia Kabupaten Sumenep / *Regional Personal and Human Development Agency Sumenep*

2.4 KEUANGAN PEMERINTAH GOVERNMENT FINANCE

Tabel 2.4.1 Realisasi Pendapatan Pemerintah Kabupaten Sumenep Menurut Jenis Pendapatan (ribu rupiah), 2016–2019
Actual Sumenep Regency Government Revenues by Kind of Revenues (thousand rupiahs), 2016–2019

Jenis Pendapatan/Kind of Revenues	2016	2017
(1)	(2)	(3)
1. Pendapatan Asli Daerah (PAD)/Regional Revenue	...	190.750.065
1.1 Pajak Daerah/Regional Tax	...	24.095.356
1.2 Retribusi Daerah/Regional Retribution	...	12.734.295
1.3 Hasil Perusahaan Milik Daerah dan Pengelolaan Kekayaan Daerah yang Dipisahkan/Regional-Owned Company Revenue and Separated Management of Regional Wealth	...	20.122.055
1.4 Lain-lain PAD yang Sah/Other Regional Revenue	...	133.798.358
2. Dana Perimbangan/Balance Funds	...	1.505.598.308
2.1 Bagi Hasil Pajak/Tax Sharing Revenue	...	95.953.589
2.2 Bagi Hasil Bukan Pajak/Sumber Daya Alam/Non-Tax Sharing Revenue/Natural Resources	...	-
2.3 Dana Alokasi Umum/General Allocation Fund	...	1.099.838.350
2.4 Dana Alokasi Khusus/Special Allocation Fund	...	309.806.368
3. Lain-lain Pendapatan yang Sah/Other Revenue	...	464.587.158
3.1 Pendapatan Hibah/Grant	...	71.085.723
3.2 Dana Darurat/Emergency Fund	...	-
3.3 Dana Bagi Hasil Pajak dari Provinsi dan Pemerintah Daerah Lainnya/Tax Sharing Revenue from Provincial and Other Regional Governments	...	111.373.876
3.4 Dana Penyesuaian dan Otonomi Daerah/Regional Adjustment and Autonomy Fund	...	271.522.438
3.5 Bantuan Keuangan dari Provinsi atau Pemerintah Daerah Lainnya/Financial Assistance from Provincial or Other Regional Governments	...	10.605.120
3.6 Lainnya/Others	...	-
Jumlah/Total	...	2.160.935.531

Lanjutan Tabel/*Continued Table 2.4.1*

Jenis Pendapatan/ <i>Kind of Revenues</i>	2018	2019
(1)	(4)	(5)
1. Pendapatan Asli Daerah (PAD)/<i>Regional Revenue</i>	185.832.755	247.207.257
1.1 Pajak Daerah/ <i>Regional Tax</i>	31.136.653	33.549.325
1.2 Retribusi Daerah/ <i>Regional Retribution</i>	13.479.854	20.357.572
1.3 Hasil Perusahaan Milik Daerah dan Pengelolaan Kekayaan Daerah yang Dipisahkan/ <i>Regional-Owned Company Revenue and Separated Management of Regional Wealth</i>	18.570.283	16.254.103
1.4 Lain-lain PAD yang Sah/ <i>Other Regional Revenue</i>	122.645.963	177.046.255
2. Dana Perimbangan/<i>Balance Funds</i>	1.601.302.418	1.645.545.460
2.1 Bagi Hasil Pajak/ <i>Tax Sharing Revenue</i>	138.648.346	136.067.317
2.2 Bagi Hasil Bukan Pajak/Sumber Daya Alam/ <i>Non-Tax Sharing Revenue/Natural Resources</i>	-	-
2.3 Dana Alokasi Umum/ <i>General Allocation Fund</i>	1.144.489.870	1.183.078.444
2.4 Dana Alokasi Khusus/ <i>Special Allocation Fund</i>	318.164.202	326.399.699
3. Lain-lain Pendapatan yang Sah/<i>Other Revenue</i>	456.854.394	624.462.846
3.1 Pendapatan Hibah/ <i>Grant</i>	56.186.497	60.673.680
3.2 Dana Darurat/ <i>Emergency Fund</i>	-	-
3.3 Dana Bagi Hasil Pajak dari Provinsi dan Pemerintah Daerah Lainnya/ <i>Tax Sharing Revenue from Provincial and Other Regional Governments</i>	104.308.121	121.312.542
3.4 Dana Penyesuaian dan Otonomi Daerah/ <i>Regional Adjustment and Autonomy Fund</i>	278.366.376	352.231.105
3.5 Bantuan Keuangan dari Provinsi atau Pemerintah Daerah Lainnya/ <i>Financial Assistance from Provincial or Other Regional Governments</i>	17.993.400	90.245.519
3.6 Lainnya/ <i>Others</i>	-	-
Jumlah/<i>Total</i>	2.243.989.568	2.517.215.563

Catatan/Note: ...

Sumber/Source: Dinas Pendapatan Pengelolaan Keuangan dan Aset Daerah Kab. Sumenep / *Regional Revenue Office and The Finance and Asset Management of Sumenep Regency*

Tabel
Table 2.4.2

**Realisasi Belanja Pemerintah Kabupaten Sumenep
Menurut Jenis Belanja (ribu rupiah), 2016–2019
Actual Sumenep Regency Government Expenditures by Kind
of Expenditures (thousand rupiahs), 2016–2019**

Jenis Pendapatan Kind of Revenues	2016	2017
(1)	(2)	(3)
1. Belanja Tidak Langsung/Indirect Expenditures	...	1.313.062.698
1.1 Belanja Pegawai/Personnel Expenditures	...	836.316.468
1.2 Belanja Bunga/Interest Expenditures	...	-
1.3 Belanja Subsidi/Subsidies Expenditures	...	-
1.4 Belanja Hibah/Grant Expenditures	...	39.690.414
1.5 Belanja Bantuan Sosial/Social Aid Expenditures	...	9.624.440
1.6 Belanja Bagi Hasil/Sharing Fund Expenditure	...	-
1.7 Belanja Bantuan Keuangan/Financial Aids Expenditures	...	426.053.446
1.8 Belanja Tidak Terduga/Unpredicted Expenditures	...	1.377.929
2. Belanja Langsung/Direct Expenditures	...	746.568.137
2.1 Belanja Pegawai/Personnel Expenditures	...	72.254.757
2.2 Belanja Barang dan Jasa/Goods and Services Expenditures	...	382.428.715
2.3 Belanja Modal/Capital Expenditure	...	291.884.664
Jumlah/Total	...	2.059.630.836

Lanjutan Tabel/*Continued Table 2.4.2*

Jenis Pendapatan <i>Kind of Revenues</i>	2018	2019
(1)	(4)	(5)
1. Belanja Tidak Langsung/<i>Indirect Expenditures</i>	1.323.734.766	1.440.668.877
1.1 Belanja Pegawai/ <i>Personnel Expenditures</i>	830.659.995	837.267.130
1.2 Belanja Bunga/ <i>Interest Expenditures</i>	-	-
1.3 Belanja Subsidi/ <i>Subsidies Expenditures</i>	-	-
1.4 Belanja Hibah/ <i>Grant Expenditures</i>	49.135.175	75.903.601
1.5 Belanja Bantuan Sosial/ <i>Social Aid Expenditures</i>	14.768.950	13.966.050
1.6 Belanja Bagi Hasil/ <i>Sharing Fund Expenditure</i>	-	-
1.7 Belanja Bantuan Keuangan/ <i>Financial Aids Expenditures</i>	427.410.774	510.731.909
1.8 Belanja Tidak Terduga/ <i>Unpredicted Expenditures</i>	1.759.872	2.800.186
2. Belanja Langsung/<i>Direct Expenditures</i>	826.617.522	839.506.266
2.1 Belanja Pegawai/ <i>Personnel Expenditures</i>	74.340.492	60.759.005
2.2 Belanja Barang dan Jasa/ <i>Goods and Services Expenditures</i>	398.565.294	417.015.644
2.3 Belanja Modal/ <i>Capital Expenditure</i>	353.711.734	361.731.615
Jumlah/<i>Total</i>	2.150.352.289	2.280.175.143

Catatan/*Note*: ...Sumber/*Source*: ...

2019

Jumlah penduduk bekerja berjenis kelamin wanita lebih sedikit dari laki-laki

301.165 wanita
338.993 laki-laki



2019

Kota Sumenep memiliki kepadatan penduduk terbesar

2.819 jiwa / km²

2019

Kangayan memiliki pertumbuhan penduduk terbesar

1,99%



2019

Jumlah orang yang bekerja
640.158 jiwa

Jumlah pengangguran terbuka

14.187 jiwa



2019

Orang yang bekerja sebagian besar tidak tamat sekolah

412.360 jiwa

Pengangguran sebagian besar tidak tamat sekolah

9.429 jiwa



PENJELASAN TEKNIS

TECHNICAL NOTES

1. Sumber utama data kependudukan adalah sensus penduduk yang dilaksanakan setiap sepuluh tahun sekali. Sensus penduduk telah dilaksanakan sebanyak enam kali sejak Indonesia merdeka, yaitu tahun 1961, 1971, 1980, 1990, 2000, dan 2010.
2. Di dalam sensus penduduk, pencacahan dilakukan terhadap seluruh penduduk yang berdomisili di wilayah teritorial Indonesia termasuk warga negara asing kecuali anggota korps diplomatik negara sahabat beserta keluarganya.
3. Metode pengumpulan data dalam sensus dilakukan dengan wawancara antara petugas sensus dengan responden dan juga melalui e-census. Pencatatan penduduk menggunakan konsep usual residence, yaitu konsep di mana penduduk biasa bertempat tinggal. Bagi penduduk yang bertempat tinggal tetap dicacah di mana mereka biasa tinggal, sedangkan untuk penduduk yang tidak bertempat tinggal tetap dicacah di tempat di mana mereka ditemukan petugas sensus pada malam 'Hari Sensus'. Termasuk penduduk yang tidak bertempat tinggal tetap adalah tuna wisma, awak kapal berbendera Indonesia,

1. *The main source of demographic data is population census, which is conducted every ten years. Population Census has been conducted six times since Indonesia's independence: 1961, 1971, 1980,1990, 2000, and 2010.*
2. *The population census enumerates all residents who domicile in the entire territory of Indonesia including foreign citizens except the diplomatic corps members and their families.*
3. *The method of data collection in a population census involves interviewing respondents and conducting e-census. Enumeration of the population uses the concept of "usual residence", which is the concept of "places where people usually live". De jure was applied to the permanent residents, while de facto was applied to non-permanent residents. The permanent residents were enumerated in place where they normally live, the non- permanent residents were enumerated where they were found by the enumerators, on the night of 'Census Date'. The non permanent residents include homeless people ship crew, boat people, remote area community, and internally displaced persons. Those who had permanent residence and had been*

penghuni perahu/rumah apung, masyarakat terpencil/terasing, dan pengungsi. Bagi mereka yang mempunyai tempat tinggal tetap dan sedang bepergian ke luar wilayah lebih dari enam bulan, tidak dicacah di tempat tinggalnya, tetapi dicacah di tempat tujuannya. Untuk tahun yang tidak dilaksanakan sensus penduduk, data kependudukan diperoleh dari hasil proyeksi penduduk. Proyeksi penduduk merupakan suatu perhitungan ilmiah yang didasarkan pada asumsi dari komponen-komponen perubahan penduduk, yaitu kelahiran, kematian, dan migrasi. Proyeksi penduduk Indonesia 2010–2035 menggunakan data dasar penduduk hasil SP2010.

4. Penduduk Indonesia adalah semua orang yang berdomisili di wilayah teritorial Indonesia selama 6 bulan atau lebih dan atau mereka yang berdomisili kurang dari 6 bulan tetapi bertujuan menetap.
5. Laju pertumbuhan penduduk adalah angka yang menunjukkan persentase pertambahan penduduk dalam jangka waktu tertentu.
6. Kepadatan penduduk adalah rasio banyaknya penduduk per kilometer persegi.

travelling away from their home for six months or more were not enumerated in their permanent place, but in the place where they were during the census. For the periods where the population census is not conducted, population projection is done to estimate population during those years. The population projection is an estimate based on the demographic components, such as birth, death, and migration. Indonesia's 2010–2035 population projection used the 2010 Population Census as the base population

4. *The population of Indonesia are all residents of the entire territory of Indonesia who have stayed for six months or longer, and those who intended to stay more than six months even though their length of stay is less than six months.*
5. *The growth rate of population is the number that show percentage of population growth within a specified period.*
6. *Population density is ratio of population per square kilometer.*

7. Rasio jenis kelamin adalah perbandingan antara penduduk laki-laki dan penduduk perempuan pada suatu wilayah dan waktu tertentu. Biasanya dinyatakan dengan banyaknya penduduk laki-laki untuk 100 penduduk perempuan.
 8. Distribusi penduduk adalah pola persebaran penduduk di suatu wilayah, baik berdasarkan batas-batas geografis maupun berdasarkan batas-batas administrasi pemerintahan.
 9. Komposisi penduduk adalah pola persebaran penduduk menurut karakteristiknya, contoh: penduduk menurut kelompok umur, penduduk menurut jenis kelamin
 10. Penduduk usia kerja adalah penduduk yang berumur 15 tahun ke atas.
 11. Angkatan kerja adalah penduduk usia kerja (15 tahun ke atas) yang bekerja, punya pekerjaan namun sementara tidak bekerja, dan pengangguran.
 12. Bekerja adalah kegiatan ekonomi yang dilakukan oleh seseorang dengan maksud memperoleh atau membantu memperoleh pendapatan atau keuntungan dan lamanya bekerja paling sedikit 1 jam secara terus menerus dalam
7. *Sex ratio is the ratio of males population to females population in a given area and time, usually expressed as the number of males for every 100 females.*
 8. *Population distribution is the pattern of population distribution in an area, either by geographic boundaries or by government administrative boundaries.*
 9. *Population compotion is the pattern of population distribution by its characteristics, example: population by age group, population by sex*
 10. *Working age population is persons of 15 years and over.*
 11. *Labor force or economically active are persons of 15 years and over, who in the previous week were working, temporarily absent from work but having jobs, and unemployment.*
 12. *Working is economic activity conducted by a person and intended to earn income by doing work or helping to do work at least one hour continuously during the reference week (including unpaid family worker/s for any economic activity).*

seminggu yang lalu (termasuk pekerja keluarga tanpa upah yang membantu dalam suatu usaha/kegiatan ekonomi).

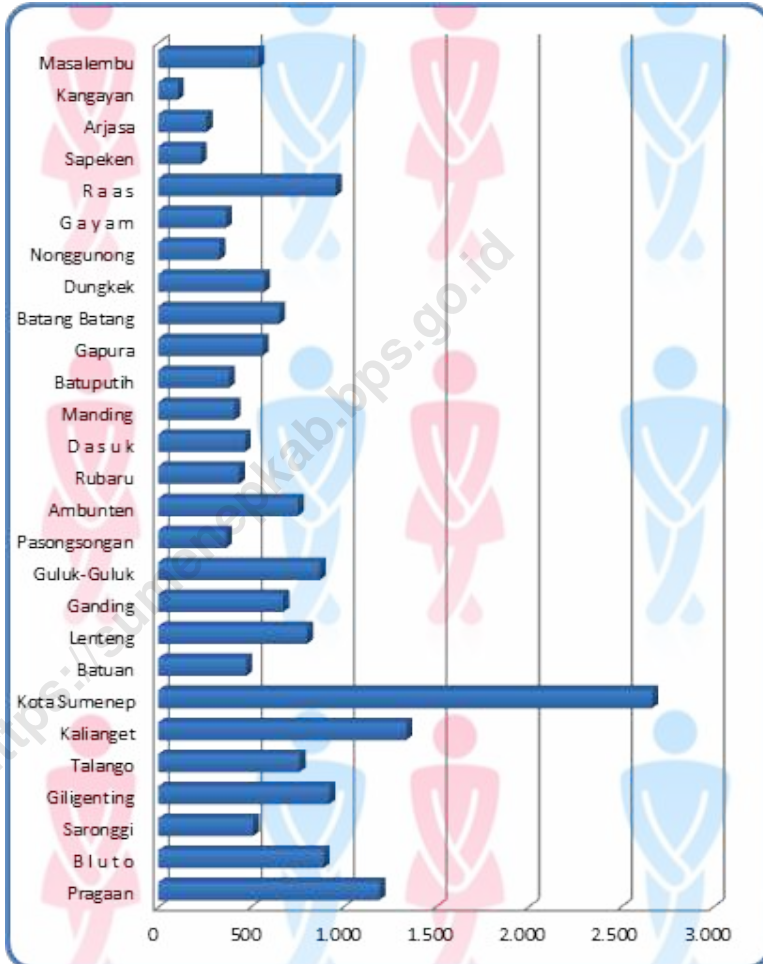
13. Jumlah jam kerja seluruhnya adalah jumlah jam kerja yang digunakan

13. *Total working hours is the total hours spent by an employee to*

<https://sumenepkab.bps.go.id>

Gambar 3.1
Figures

Kepadatan Penduduk Menurut Kecamatan di Kabupaten Sumenep, 2019
Population Density by District in Sumenep Regency, 2019



Sumber/Source: Dinas Kependudukan dan Pencatatan Sipil Kabupaten Sumenep/Population and Civil Registration Agency Sumenep

3.1 PENDUDUK POPULATION

Tabel 3.1.1 Penduduk, Laju Pertumbuhan Penduduk per Tahun, Distribusi Persentase Penduduk, Kepadatan Penduduk, Rasio Jenis Kelamin Penduduk Menurut Kecamatan di Kabupaten Sumenep, 2019

Kecamatan Subdistrict	Penduduk (ribu) Population (thousand)	Laju Pertumbuhan Penduduk per Tahun 2018–2019
010 Pragaan	67.673	0,88
020 Bluto	49.127	0,44
030 Saronggi	38.614	0,86
040 Giligenting	24.132	-1,58
050 Talango	39.478	-1,48
060 Kalianget	44.196	0,23
070 Kota Sumenep	78.493	-1,10
071 Batuan	13.599	1,12
080 Lenteng	64.432	0,23
090 Ganding	37.636	-0,12
100 Guluk Guluk	51.179	-0,81
110 Pasongsongan	51.898	-0,58
120 Ambunten	41.547	0,30
130 Rubaru	41.010	-0,36
140 Dasuk	31.065	0,48
150 Manding	31.015	-0,05
160 Batuputih	44.732	0,15
170 Gapura	38.884	-0,01
180 Batang Batang	56.008	0,35
190 Dungkek	36.340	0,71
200 Nonggunong	13.729	0,15
210 Gayam	32.931	-0,53
220 Raas	34.884	-0,38
230 Sapeken	48.691	1,73
240 Arjasa	76.225	1,38
241 Kangayan	23.147	1,99
250 Masalembu	23.464	1,57
Hasil Registrasi/Registration Result	1.134.129	0,17
Hasil Proyeksi ¹ /Projection Result	1.088.910	0,34

Lanjutan Tabel/*Continued Table* 3.1.1

Kecamatan Subdistrict	Persentase Penduduk Percentage of Total Population	Kepadatan Penduduk per km² Population Density per sq.km
010 Pragaan	5,97	1.170
020 Bluto	4,33	959
030 Saronggi	3,40	570
040 Giligenting	2,13	796
050 Talango	3,48	785
060 Kalianget	3,90	1.464
070 Kota Sumenep	6,92	2.819
071 Batuan	1,20	502
080 Lenteng	5,68	902
090 Ganding	3,32	697
100 Guluk Guluk	4,51	859
110 Pasongsongan	4,58	436
120 Ambunten	3,66	822
130 Rubaru	3,62	486
140 Dasuk	2,74	482
150 Manding	2,73	450
160 Batuputih	3,94	398
170 Gapura	3,43	591
180 Batang Batang	4,94	697
190 Dungkek	3,20	574
200 Nonggunong	1,21	343
210 Gayam	2,90	373
220 Raas	3,08	897
230 Sapeken	4,29	241
240 Arjasa	6,72	315
241 Kangayan	2,04	113
250 Masalembu	2,07	574
Hasil Registrasi/Registration Result	100,00	524
Hasil Proyeksi ¹/Projection Result	100,00	520

Lanjutan Tabel/Continued Table 3.1.1

Kecamatan Subdistrict	Rasio Jenis Kelamin Population Sex Ratio
010 Pragaan	95,26
020 Bluto	95,58
030 Saronggi	91,79
040 Giligenting	90,15
050 Talango	89,94
060 Kalianget	93,22
070 Kota Sumenep	94,53
071 Batuan	95,39
080 Lenteng	94,22
090 Ganding	94,89
100 Guluk Guluk	95,68
110 Pasongsongan	98,76
120 Ambunten	91,11
130 Rubaru	94,84
140 Dasuk	94,58
150 Manding	93,49
160 Batuputih	92,46
170 Gapura	93,03
180 Batang Batang	93,73
190 Dungek	91,33
200 Nonggunong	93,72
210 Gayam	91,92
220 Raas	95,44
230 Sapeken	99,15
240 Arjasa	97,97
241 Kangayan	97,01
250 Masalembu	97,72
Hasil Registrasi/Registration Result	94,51
Hasil Proyeksi ¹/Projection Result	90,73

Catatan/Note: ¹ Data dari Hasil Proyeksi Penduduk Indonesia 2010–2035 (Pertengahan tahun/Juni)/Data from the result of Indonesia Population Projection 2010–2035 (mid year/June)

Sumber/Source: Dinas Kependudukan dan Pencatatan Sipil Kabupaten Sumenep/Population and Civil Registration Agency Sumenep Regency

3.2 KETENAGAKERJAAN EMPLOYMENT

Tabel 3.2.1 Jumlah Penduduk Berumur 15 Tahun Keatas Menurut Jenis Kegiatan Selama Seminggu yang Lalu dan Jenis Kelamin di Kabupaten Sumenep, 2019
Population Aged 15 Years and Over by Type of Activity During The Previous Week and Sex in Sumenep Regency, 2019

Kegiatan Utama <i>Main Activity</i>	Jenis Kelamin/Sex		
	Laki-Laki <i>Male</i>	Perempuan <i>Female</i>	Jumlah <i>Total</i>
(1)	(2)	(3)	(4)
Angkatan Kerja <i>Economically Active</i>	346.908	307.437	654.345
Bekerja/ <i>Working</i>	338.993	301.165	640.158
Pengangguran Terbuka <i>Unemployment</i>	7.915	6.272	14.187
Bukan Angkatan Kerja <i>Economically Inactive</i>	60.778	156.908	217.686
Sekolah/ <i>Attending School</i>	34.421	28.084	62.505
Mengurus Rumah Tangga <i>Housekeeping</i>	10.221	107.053	117.274
Lainnya/ <i>Others</i>	16.136	21.771	37.907
Jumlah/Total	407.686	464.345	872.031

Catatan/Note:

Sumber/Source: BPS, Survei Angkatan Kerja Nasional (Sakernas) Agustus/BPS-Statistics Indonesia, August National Labor Force Survey

Tabel
Table 3.2.2

Penduduk Berumur 15 Tahun ke Atas Menurut Pendidikan Tertinggi yang Ditamatkan dan Jenis Kegiatan Selama Seminggu yang Lalu di Kabupaten Sumenep, 2019
Population 15 Years of Age and Over by Educational Attainment and Type of Activity During the Previous Week in Sumenep Regency, 2019

Pendidikan Tertinggi yang Ditamatkan ¹ <i>Educational Attainment¹</i>	Angkatan Kerja/ <i>Economically Active</i>			Persentase Bekerja terhadap Angkatan Kerja <i>Percentage of Working to Economically Active</i>
	Bekerja <i>Working</i>	Pengangguran ² <i>Unemployment²</i>	Jumlah Angkatan Kerja <i>Total of Economically Active</i>	
(1)	(2)	(3)	(4)	(5)
0	412.360	-	412.360	100
1	92.810	3.281	96.091	96,58
2	90.132	9.429	99.561	90,53
3	44.856	1.477	46.333	96,81
Jumlah/Total	640.158	14.187	654.345	97,83

Lanjutan Tabel/*Continued Table 3.2.2*

Pendidikan Tertinggi yang Ditamatkan¹ <i>Educational Attainment¹</i>	Bukan Angkatan Kerja <i>Not Economically Active</i>	Jumlah Total	Persentase Angkatan Kerja terhadap Penduduk Usia Kerja <i>Percentage of Economically Active to Working Age Population</i>
(1)	(6)	(7)	(8)
0
1
2
3
Jumlah/Total	217.868	217.868	24,96

Catatan/Note: ¹ 0. ≤ Sekolah Dasar (SD)/≤ *Primary School*
 1. Sekolah Menengah Pertama/*Junior High School*
 2. Sekolah Menengah Atas/*Senior High School*
 3. Perguruan Tinggi/*Collage*
² 1. Mencari pekerjaan/*Looking for work*
 2. Mempersiapkan usaha/*Establishing a new business/firm*
 3. Merasa tidak mungkin mendapat pekerjaan/*Hopeless of job*
 4. Sudah punya pekerjaan tetapi belum mulai bekerja/*Have a job in future start*

Sumber/Source: BPS, Survei Angkatan Kerja Nasional (Sakernas) Agustus/BPS-Statistics Indonesia, August National Labor Force Survey

Tabel
Table 3.2.3**Penduduk Berumur 15 Tahun Ke Atas yang Bekerja Selama Seminggu yang Lalu Menurut Status Pekerjaan Utama dan Jenis Kelamin di Kabupaten Sumenep, 2019**
Population 15 Years of Age and Over who Worked During The Previous Week by Main Employment Status and Sex in Sumenep Regency, 2019

Status Pekerjaan Utama Main Employment Status	Laki-Laki Male	Perempuan Female	Jumlah Total
(1)	(2)	(3)	(4)
Berusaha sendiri <i>Own account worker</i>	55.106	47.990	103.096
Berusaha dibantu buruh tidak tetap/buruh tidak dibayar <i>Employer assisted by temporary worker/unpaid worker</i>	132.855	54.279	187.134
Berusaha dibantu buruh tetap/buruh dibayar <i>Employer assisted by permanent worker/paid worker</i>	15.619	3.384	19.003
Buruh/Karyawan/Pegawai/ <i>Employee</i>	67.423	31.186	98.609
Pekerja bebas <i>Casual worker</i>	22.986	3.944	26.930
Pekerja keluarga/tak dibayar <i>Family worker/unpaid worker</i>	45.004	160.382	205.386
Jumlah/Total	338.993	301.165	640.158

Catatan/Note: ...

Sumber/Source: BPS, Survei Angkatan Kerja Nasional (Sakernas) Agustus/BPS-Statistics Indonesia, August National Labor Force Survey

B A B 4 Sosial dan Kesejahteraan Rakyat

Chapter 4 Social and Welfare

2018 - 2019

Jumlah apotek dan puskesmas menurun, sedangkan poliklinik meningkat



2018 - 2019

Jumlah dan Persentase Penduduk miskin menurun menjadi

**211,98 jiwa
19,48 %**


2018 - 2019

Angka Partisipasi Murni meningkat untuk SD/MI dan SMP/MTs dan menurun untuk SMA/SMK/MA



2018 - 2019

Indeks Kedalaman dan Indeks Keparahan Kemiskinan menurun



2018 - 2019

Angka Partisipasi Kasar meningkat untuk SMP/MTs dan menurun untuk SD/MI dan SMA/SMK/MA



PENJELASAN TEKNIS**TECHNICAL NOTES**

1. Tidak/belum pernah sekolah adalah mereka yang tidak pernah atau belum pernah terdaftar dan tidak pernah atau belum pernah aktif mengikuti pendidikan di suatu jenjang pendidikan formal. Termasuk juga yang tamat/belum tamat taman kanak-kanak tetapi tidak melanjutkan ke sekolah dasar.
2. Masih bersekolah adalah mereka yang terdaftar dan aktif mengikuti pendidikan formal dan nonformal (Paket A, B, atau C), baik pendidikan dasar, menengah maupun pendidikan tinggi. Bagi mahasiswa yang sedang cuti dianggap masih bersekolah.
3. Tidak bersekolah lagi adalah mereka yang pernah terdaftar dan aktif mengikuti pendidikan di suatu jenjang pendidikan formal dan nonformal (Paket A, B, atau C), tetapi pada saat pencacahan tidak lagi terdaftar dan tidak aktif mengikuti pendidikan.
4. Tamat sekolah adalah menyelesaikan pelajaran yang ditandai dengan lulus ujian akhir pada kelas atau tingkat terakhir suatu jenjang pendidikan di sekolah negeri maupun swasta dengan mendapatkan tanda tamat belajar/ijazah. Seseorang yang belum mengikuti pelajaran

1. *Not/never attending school is someone who has never attended or never been registered in a formal education, such as primary, secondary, and tertiary education. Those who just completed kindergarten are considered as never.*
2. *Attending school is someone who is currently attending primary, secondary, or tertiary education, including package A, package B, or package C. College student who postpones his/her study is considered as attending school.*
3. *Not attending school anymore is someone who had enrolled and participated in formal and non formal education in the past including package A, package B, or package C, but currently does not attend school.*
4. *Completed particular level of education is someone who has completed particular level of education in private or public school and accepting graduation certificate. Someone who has never attended the highest grade but passed the final exam is considered as completed particular level of education.*

- pada kelas tertinggi tetapi telah mengikuti ujian akhir dan lulus dianggap tamat sekolah.
5. Dapat membaca dan menulis artinya dapat membaca dan menulis kata-kata/kalimat sederhana dengan suatu aksara tertentu.
 6. Jalur Pendidikan di Indonesia terdiri atas 1) pendidikan formal, 2) pendidikan nonformal, dan 3) pendidikan informal yang ketiganya dapat saling melengkapi dan memperkaya (Undang-Undang No.20 Tahun 2013 tentang Sistem Pendidikan Nasional).
 7. Jenjang Pendidikan Formal terdiri atas pendidikan dasar, pendidikan menengah, dan pendidikan tinggi. Jenis pendidikan yang diajarkan mencakup pendidikan umum, kejuruan, akademik, profesi, vokasi, keagamaan, dan khusus
 8. Rumah Sakit adalah tempat pemeriksaan dan perawatan kesehatan, biasanya berada di bawah pengawasan dokter/tenaga medis, yang melayani penderita yang sakit untuk berobat rawat jalan atau rawat inap.
5. *Able to read and write is the ability to read and write at least a simple sentence in any letter of alphabets.*
 6. *The Education System in Indonesia consists of 1) a formal education, 2) non-formal education, and 3) informal education that all three can be complementary and enriching (Law No. 20 Year 2013 about The National Education System).*
 7. *The Formal Education Level consists of primary education, secondary education, and high education. The kind of education that taught consists of general education, vocational, academic, professional, religious, and specific education.*
 8. *Hospital is a place for health check, usually controlled/supervised by doctors/medical personnel to serve the ill patients to get outpatient or inpatient treatment services.*

9. Rumah Sakit Bersalin adalah rumah sakit khusus untuk persalinan, dilengkapi pelayanan spesialis pemeriksaan kehamilan, persalinan, rawat inap dan rawat jalan ibu dan anak yang berada di bawah pengawasan dokter spesialis kandungan.
 10. Rumah Bersalin adalah sarana pelayanan kesehatan dengan izin sebagai rumah bersalin, dilengkapi pelayanan pemeriksaan kehamilan, persalinan serta pemeriksaan ibu dan anak yang berada di bawah pengawasan bidan senior.
 11. Poliklinik adalah sarana kesehatan yang dipakai untuk pelayanan berobat jalan, biasanya berada di bawah pengawasan dokter/ tenaga medis.
 12. Puskesmas (Pusat Kesehatan Masyarakat) adalah unit pelaksana teknis dinas kesehatan kabupaten/ kota yang mempunyai fungsi utama sebagai penyelenggara pelayanan kesehatan tingkat pertama. Wilayah kerja puskesmas maksimal adalah satu kecamatan dan untuk dapat menjangkau wilayah kerjanya, puskesmas mempunyai jaringan pelayanan yang meliputi unit Puskesmas Pembantu (Pustu), unit Puskesmas Keliling (Puskel), dan unit bidan desa/komunitas
9. *Maternity Hospital is a specialized hospital for childbirth, has specialist inspection service to pregnancy, childbirth, hospitalization and outpatient for mothers and children that is under the supervision of an obstetrician.*
 10. *Maternity House is health care facility with a license as a maternity house, equipped with prenatal care, childbirth and examination of mothers and children which is under the supervision of a senior midwife.*
 11. *Polyclinic is a health facility in which to get outpatient services, usually under the control of doctor/ medical personnel*
 12. *Public Health Center is technical implementation unit of regency health department that have the primary function as a first-level health care providers. The working area standard of public health center is one district and to reach their working areas, public health centers have a service network covering subsidiary of public health center, mobile public health center units, and midwife units (Regulation of the Minister of Health of Indonesia Number 75 Year 2014 about Public Health Center).*

- (Peraturan Menteri Kesehatan RI No. 75 Tahun 2014 Tentang Pusat Kesehatan Masyarakat).
13. Apotek adalah suatu tempat tertentu yang digunakan untuk melakukan pekerjaan kefarmasian, dan penyaluran/ penjualan obat atau bahan farmasi dan perbekalan kesehatan lainnya kepada masyarakat yang dikelola oleh tenaga apoteker (Peraturan Menteri Kesehatan RI No. 1332 Tahun 2002 Tentang Perubahan Atas Peraturan Menteri Kesehatan RI No. 922/MENKES/PER/X/1993 Tentang Ketentuan dan Tata Cara Pemberian Izin Apotek).
 14. Imunisasi adalah memasukkan kuman atau racun penyakit tertentu yang sudah dilemahkan (vaksin) ke dalam tubuh dengan cara disuntik atau diminum (diteteskan dalam mulut) dengan maksud agar terjadi kekebalan tubuh terhadap penyakit tersebut.
 15. Keluhan kesehatan adalah keadaan seseorang yang mengalami gangguan kesehatan atau kejiwaan, baik karena penyakit akut, penyakit kronis, kecelakaan, kriminal, atau hal lain.
13. *Pharmacy is a specific place that is used for pharmaceutical jobs, and distribution/sale of drugs/ pharmaceuticals and other medical supplies to people that are administered by trained pharmacist (Regulation of the Minister of Health of Indonesia Number 1332 Year 2002 about the Changes of Regulation of the Minister of Health of Indonesia Number 922/MENKES/PER/X/1993 about Pro-vision and Procedures for Administration of Licensed Pharmacies).*
 14. *Immunization is putting enervated microbe of a certain disease into human body by injection or drinking (dropping into mouth) to make the body immune to that disease.*
 15. *Health complaint is a condition where a person has health or mental problems because of acute illness, chronically illness, accident, crimes, or others.*

16. Mengobati sendiri adalah upaya oleh anggota rumah tangga/keluarga dengan melakukan pengobatan sendiri tanpa datang ke tempat fasilitas kesehatan atau memanggil dokter/petugas kesehatan ke rumahnya (misal minum obat modern, jamu, kerokan, kompres, kop, pijat) agar sembuh atau menjadi lebih ringan keluhan kesehatannya.
 17. Bencana Alam adalah peristiwa atau serangkaian peristiwa yang mengancam dan mengganggu kehidupan/penghidupan masyarakat yang disebabkan oleh faktor alam antara lain berupa gempa bumi, tsunami, gunung meletus, banjir, kekeringan, angin topan, dan tanah longsor sehingga mengakibatkan kerugian materi maupun non-materi.
 18. Korban meninggal adalah orang yang dilaporkan tewas atau meninggal dunia akibat bencana.
 19. Korban hilang adalah orang yang dilaporkan hilang atau tidak ditemukan atau tidak diketahui keberadaannya setelah terjadi bencana.
 20. Korban luka/sakit adalah orang yang mengalami luka-luka atau sakit, dalam keadaan luka ringan, luka sedang maupun luka parah/berat, baik yang berobat jalan maupun rawat inap.
16. *Self treatment is an effort of household members/family to have a health treatment by themselves without visiting health facilities or a doctor/health personnel (for instance, by taking modern medicine, herb medicine, chief with a coin, compress, cupping suction, massage) in order to recover from illness or reduce the health complaint.*
 17. *Natural Disaster is an event or series of events that threaten and disrupt the lives and livelihoods caused by natural factors such as: earthquake, tsunami, volcanic eruption, flood, flash flood, drought, typhoon/cyclone, and landslide so it can lead to result in loss of material and non-material.*
 18. *Fatality is a person reported killed or death in the wake of a disaster.*
 19. *Missing person is a person reported missing or who cannot be located or who cannot be accounted for in the wake of a disaster.*
 20. *Casualty is a person suffering injury or illness, in a state of light injury, moderate injury, or heavy injury, which in undergoing treatment as either an outpatient or inpatient*

4.1 PENDIDIKAN EDUCATION

Tabel 4.1.1 Jumlah Sekolah, Guru, dan Murid Taman Kanak-Kanak (TK) di Bawah Kementerian Pendidikan dan Kebudayaan Menurut Kecamatan di Kabupaten Sumenep, 2018/2019 dan 2019/2020

Kecamatan Subdistrict	Sekolah/Schools					
	Negeri/Public		Swasta/Private		Jumlah/Total	
	2018/2019	2019/2020	2018/2019	2019/2020	2018/2019	2019/2020
(1)	(2)	(3)	(4)	(5)	(6)	(7)
010 Pragaan	-	1	-	17	-	18
020 Bluto	-	...	-	42	-	42
030 Saronggi	-	...	-	25	-	25
040 Giligenting	-	...	-	5	-	5
050 Talango	-	...	-	22	-	22
060 Kalianget	-	...	-	17	-	17
070 Kota Sumenep	-	1	-	47	-	48
071 Batuan	-	...	-	13	-	13
080 Lenteng	-	...	-	24	-	24
090 Ganding	-	...	-	10	-	10
100 Guluk Guluk	-	...	-	23	-	23
110 Pasongsongan	-	...	-	12	-	12
120 Ambunten	-	...	-	22	-	22
130 Rubaru	-	...	-	22	-	22
140 Dasuk	-	...	-	17	-	17
150 Manding	-	...	-	11	-	11
160 Batuputih	-	...	-	7	-	7
170 Gapura	-	...	-	19	-	19
180 Batang Batang	-	...	-	27	-	27
190 Dungek	-	...	-	9	-	9
200 Nonggunong	-	...	-	10	-	10
210 Gayam	-	...	-	22	-	22
220 Raas	-	...	-	10	-	10
230 Sapeken	-	...	-	19	-	19
240 Arjasa	-	...	-	24	-	24
241 Kangayan	-	...	-	5	-	5
250 Masalembu	-	...	-	18	-	18
Kabupaten Sumenep	-	2	-	499	-	501

Lanjutan Tabel/*Continued Table* 4.1.1

Kecamatan Subdistrict	Guru ¹ /Teachers ¹					
	Negeri/Public		Swasta/Private		Jumlah/Total	
	2018/2019	2019/2020	2018/2019	2019/2020	2018/2019	2019/2020
(1)	(8)	(9)	(10)	(11)	(12)	(13)
010 Pragaan	-	4	-	74	-	78
020 Bluto	-	...	-	149	-	149
030 Saronggi	-	...	-	87	-	87
040 Giligenting	-	...	-	11	-	11
050 Talango	-	...	-	77	-	77
060 Kalianget	-	...	-	71	-	71
070 Kota Sumenep	-	13	-	242	-	255
071 Batuan	-	...	-	40	-	40
080 Lenteng	-	...	-	106	-	106
090 Ganding	-	...	-	51	-	51
100 Guluk Guluk	-	...	-	76	-	76
110 Pasongsongan	-	...	-	40	-	40
120 Ambunten	-	...	-	93	-	93
130 Rubaru	-	...	-	69	-	69
140 Dasuk	-	...	-	55	-	55
150 Manding	-	...	-	37	-	37
160 Batu putih	-	...	-	23	-	23
170 Gapura	-	...	-	86	-	86
180 Batang Batang	-	...	-	109	-	109
190 Dungkak	-	...	-	43	-	43
200 Nonggunong	-	...	-	24	-	24
210 Gayam	-	...	-	79	-	79
220 Raas	-	...	-	29	-	29
230 Sapeken	-	...	-	68	-	68
240 Arjasa	-	...	-	102	-	102
241 Kanganan	-	...	-	23	-	23
250 Masalembu	-	...	-	48	-	48
Kabupaten Sumenep	-	17	-	1912	-	1929

Lanjutan Tabel/Continued Table 4.1.1

Kecamatan Subdistrict	Murid/Students					
	Negeri/Public		Swasta/Private		Jumlah/Total	
	2018/2019	2019/2020	2018/2019	2019/2020	2018/2019	2019/2020
(1)	(14)	(15)	(16)	(17)	(18)	(19)
010 Pragaan	-	29	-	457	-	486
020 Bluto	-	...	-	930	-	930
030 Saronggi	-	...	-	682	-	682
040 Giligenting	-	...	-	147	-	147
050 Talango	-	...	-	545	-	545
060 Kalianget	-	...	-	680	-	680
070 Kota Sumenep	-	90	-	2 150	-	2 240
071 Batuan	-	...	-	263	-	263
080 Lenteng	-	...	-	696	-	696
090 Ganding	-	...	-	293	-	293
100 Guluk Guluk	-	...	-	562	-	562
110 Pasongsongan	-	...	-	313	-	313
120 Ambunten	-	...	-	878	-	878
130 Rubaru	-	...	-	495	-	495
140 Dasuk	-	...	-	396	-	396
150 Manding	-	...	-	387	-	387
160 Batuputih	-	...	-	250	-	250
170 Gapura	-	...	-	645	-	645
180 Batang Batang	-	...	-	725	-	725
190 Dungkek	-	...	-	362	-	362
200 Nonggunong	-	...	-	206	-	206
210 Gayam	-	...	-	591	-	591
220 Raas	-	...	-	196	-	196
230 Sapeken	-	...	-	788	-	788
240 Arjasa	-	...	-	1 041	-	1 041
241 Kangayan	-	...	-	149	-	149
250 Masalembu	-	...	-	606	-	606
Kabupaten Sumenep	-	119	-	15 433	-	15 552

Catatan/Note: ¹ Jumlah guru termasuk kepala sekolah dan guru/The total of teachers including headmaster and teacher

Sumber/Source: Kementerian Pendidikan dan Kebudayaan, Data Semester Ganjil/Ministry of Educations and Culture, Odd Semester Data

Tabel
Table 4.1.2

**Jumlah Sekolah, Guru, dan Murid Raudatul Athfal (RA)
di Bawah Kementerian Agama Menurut Kecamatan di
Kabupaten Sumenep, 2018/2019 dan 2019/2020**

Kecamatan Subdistrict	Sekolah/Schools		Guru/Teachers		Murid/Pupils	
	2018/2019	2019/2020	2018/2019	2019/2020	2018/2019	2019/2020
(1)	(2)	(3)	(4)	(5)	(6)	(7)
010 Pragaan	-	52	-	283	-	1 817
020 Bluto	-	24	-	125	-	901
030 Saronggi	-	5	-	19	-	134
040 Giligenting	-	10	-	69	-	290
050 Talango	-	13	-	40	-	287
060 Kalianget	-	5	-	22	-	157
070 Kota Sumenep	-	5	-	32	-	499
071 Batuan	-	-	-	-	-	-
080 Lenteng	-	47	-	200	-	1 485
090 Ganding	-	31	-	157	-	1 056
100 Guluk Guluk	-	1	-	2	-	37
110 Pasongsongan	-	43	-	191	-	1 079
120 Ambunten	-	7	-	38	-	207
130 Rubaru	-	19	-	97	-	740
140 Dasuk	-	7	-	26	-	226
150 Manding	-	10	-	39	-	296
160 Batuputih	-	30	-	124	-	643
170 Gapura	-	11	-	54	-	371
180 Batang Batang	-	15	-	74	-	610
190 Dungkek	-	9	-	41	-	234
200 Nonggunong	-	3	-	11	-	188
210 Gayam	-	5	-	20	-	128
220 Raas	-	25	-	70	-	643
230 Sapeken	-	52	-	174	-	2 804
240 Arjasa	-	43	-	174	-	1 837
241 Kangayan	-	21	-	83	-	1 275
250 Masalembu	-	12	-	40	-	289
Kabupaten Sumenep	-	538	-	2 370	-	19 012

Catatan/Note: ...

Sumber/Sources: Kementerian Agama, Data Semester Ganjil/Ministry of Religious Affairs, Odd Semester Data

Tabel
Table 4.1.3**Jumlah Sekolah, Guru, dan Murid Sekolah Dasar (SD)
di Bawah Kementerian Pendidikan dan Kebudayaan
Menurut Kecamatan di Kabupaten Sumenep, 2018/2019
dan 2019/2020**

Kecamatan Subdistrict	Sekolah/Schools					
	Negeri/Public		Swasta/Private		Jumlah/Total	
	2018/2019	2019/2020	2018/2019	2019/2020	2018/2019	2019/2020
(1)	(2)	(3)	(4)	(5)	(6)	(7)
010 Pragaan	16	16	5	5	21	21
020 Bluto	24	24	4	4	28	28
030 Saronggi	26	26	1	1	27	27
040 Giligenting	13	13	-	-	13	13
050 Talango	21	21	4	5	25	26
060 Kalianget	23	23	1	1	24	24
070 Kota Sumenep	31	31	5	5	36	36
071 Batuan	7	7	-	-	7	7
080 Lenteng	22	23	4	4	26	27
090 Ganding	15	15	2	2	17	17
100 Guluk Guluk	20	20	5	5	25	25
110 Pasongsongan	18	18	5	5	23	23
120 Ambunten	27	27	-	-	27	27
130 Rubaru	23	23	3	4	26	27
140 Dasuk	20	20	-	-	20	20
150 Manding	18	18	-	-	18	18
160 Batuputih	18	18	4	5	22	23
170 Gapura	16	16	5	5	21	21
180 Batang Batang	30	30	5	5	35	35
190 Dungkek	24	24	2	2	26	26
200 Nonggunong	13	13	-	-	13	13
210 Gayam	26	26	-	-	26	26
220 Raas	25	25	-	1	25	26
230 Sapeken	27	27	9	10	36	37
240 Arjasa	44	44	1	2	45	46
241 Kangayan	19	19	3	4	22	23
250 Masalembu	13	13	1	1	14	14
Kabupaten Sumenep	579	580	69	76	648	656

Lanjutan Tabel/*Continued Table* 4.1.3

Kecamatan Subdistrict	Guru ¹ /Teachers ¹					
	Negeri/Public		Swasta/Private		Jumlah/Total	
	2018/2019	2019/2020	2018/2019	2019/2020	2018/2019	2019/2020
(1)	(8)	(9)	(10)	(11)	(12)	(13)
010 Pragaan	158	162	37	42	195	204
020 Bluto	256	271	32	36	288	307
030 Saronggi	297	322	6	7	303	329
040 Giligenting	123	125	-	-	123	125
050 Talango	299	302	40	53	339	355
060 Kalianget	351	365	6	9	357	374
070 Kota Sumenep	457	500	79	89	536	589
071 Batuan	99	109	-	-	99	109
080 Lenteng	260	285	36	38	296	323
090 Ganding	152	157	14	16	166	173
100 Guluk Guluk	167	175	36	42	203	217
110 Pasongsongan	156	165	37	43	193	208
120 Ambunten	220	245	-	-	220	245
130 Rubaru	180	189	23	35	203	224
140 Dasuk	168	193	-	-	168	193
150 Manding	203	215	-	-	203	215
160 Batuputih	163	174	30	38	193	212
170 Gapura	197	216	41	47	238	263
180 Batang Batang	239	260	42	43	281	303
190 Dungkek	179	191	17	16	196	207
200 Nonggunong	75	89	-	-	75	89
210 Gayam	230	230	-	-	230	230
220 Raas	185	179	-	0	185	179
230 Sapeken	200	211	61	79	261	290
240 Arjasa	515	541	9	16	524	557
241 Kangayan	168	183	29	32	197	215
250 Masalembu	127	122	9	9	136	131
Kabupaten Sumenep	5 824	6 176	584	690	6 408	6 866

Lanjutan Tabel/Continued Table 4.1.3

Kecamatan Subdistrict	Murid/Students					
	Negeri/Public		Swasta/Private		Jumlah/Total	
	2018/2019	2019/2020	2018/2019	2019/2020	2018/2019	2019/2020
(1)	(14)	(15)	(16)	(17)	(18)	(19)
010 Pragaan	1 423	1 341	332	292	1 755	1 633
020 Bluto	1 868	1 826	177	162	2 045	1 988
030 Saronggi	2 069	2 039	15	14	2 084	2 053
040 Giligenting	1 225	1 138	-	-	1 225	1 138
050 Talango	1 776	1 780	288	355	2 064	2 135
060 Kalianget	3 184	3 123	85	77	3 269	3 200
070 Kota Sumenep	5 711	5 509	1 353	1 487	7 064	6 996
071 Batuan	640	603	-	-	640	603
080 Lenteng	1 734	1 715	279	286	2 013	2 001
090 Ganding	1 196	1 174	96	107	1 292	1 281
100 Guluk Guluk	1 690	1 610	337	329	2 027	1 939
110 Pasongsongan	1 701	1 694	316	348	2 017	2 042
120 Ambunten	2 324	2 224	-	-	2 324	2 224
130 Rubaru	1 200	1 137	188	244	1 388	1 381
140 Dasuk	1 615	1 586	-	-	1 615	1 586
150 Manding	1 770	1 770	-	-	1 770	1 770
160 Batuputih	1 315	1 305	207	224	1 522	1 529
170 Gapura	1 252	1 240	276	295	1 528	1 535
180 Batang Batang	2 218	2 205	315	344	2 533	2 549
190 Dungkek	1 466	1 417	93	97	1 559	1 514
200 Nonggunong	718	720	-	-	718	720
210 Gayam	1 705	1 670	-	-	1 705	1 670
220 Raas	1 616	1 509	-	0	1 616	1 509
230 Sapeken	3 987	3 746	826	922	4 813	4 668
240 Arjasa	5 374	5 403	69	143	5 443	5 546
241 Kangayan	1 430	1 339	265	291	1 695	1 630
250 Masalembu	1 039	955	72	73	1 111	1 028
Kabupaten Sumenep	53 246	51 778	5 589	6 090	58 835	57 868

Catatan/Note: ¹ Jumlah guru termasuk kepala sekolah dan guru/The total of teachers including headmaster and teacher

Sumber/Source: Kementerian Pendidikan dan Kebudayaan, Data Semester Ganji/Ministry of Educations and Culture, Odd Semester Data

Tabel
Table 4.1.4**Jumlah Sekolah, Guru, dan Murid Madrasah Ibtidaiyah (MI) di Bawah Kementerian Agama Menurut Kecamatan Menurut Kecamatan di Kabupaten Sumenep, 2018/2019 dan 2019/2020**

Kecamatan Subdistrict	Sekolah/Schools		Guru/Teachers		Murid/Pupils	
	2018/2019	2019/2020	2018/2019	2019/2020	2018/2019	2019/2020
(1)	(2)	(3)	(4)	(5)	(6)	(7)
010 Pragaan	52	52	643	585	5.902	5 025
020 Bluto	33	33	422	417	2.427	2 501
030 Saronggi	9	9	85	101	678	782
040 Giligenting	15	15	157	168	1.294	1 339
050 Talango	18	18	181	157	1.291	1 231
060 Kalianget	1	1	23	8	127	66
070 Kota Sumenep	7	7	36	88	525	1 154
071 Batuan	2	2	19	18	52	31
080 Lenteng	46	46	512	492	3.025	2 699
090 Ganding	34	34	389	349	1.974	1 846
100 Guluk Guluk	1	1	315	15	2.369	77
110 Pasongsongan	41	41	414	394	2.550	2 615
120 Ambunten	6	6	156	59	1.027	473
130 Rubaru	27	27	316	300	2.352	2 308
140 Dasuk	12	12	122	134	578	582
150 Manding	26	26	106	269	543	1 449
160 Batuputih	24	24	376	256	2.107	1 499
170 Gapura	13	13	200	170	1.407	1 233
180 Batang Batang	15	15	179	186	1.501	1 339
190 Dungkek	15	15	165	172	1.089	999
200 Nonggunong	4	4	36	30	249	166
210 Gayam	8	8	72	65	544	536
220 Raas	24	24	235	239	2.201	2 266
230 Sapeken	39	39	429	353	3.762	3 405
240 Arjasa	27	27	247	245	2.433	2 696
241 Kangayan	15	15	114	121	1.143	1 469
250 Masalembu	15	15	177	150	1.443	1 231
Kabupaten Sumenep	559	559	6.126	5 811	44.593	43 311

Catatan/Note: ...

Sumber/Source: Kementerian Agama, Data Semester Ganjil/Ministry of Religious Affairs, Odd Semester Data

Tabel
Table 4.1.5**Jumlah Sekolah, Guru, dan Murid Sekolah Menengah Pertama (SMP) di Bawah Kementerian Pendidikan dan Kebudayaan Menurut Kecamatan di Kabupaten Sumenep, 2018/2019 dan 2019/2020**

Kecamatan Subdistrict	Sekolah/Schools					
	Negeri/Public		Swasta/Private		Jumlah/Total	
	2018/2019	2019/2020	2018/2019	2019/2020	2018/2019	2019/2020
(1)	(2)	(3)	(4)	(5)	(6)	(7)
010 Pragaan	1	1	8	9	9	10
020 Bluto	1	1	8	10	9	11
030 Saronggi	2	2	2	2	4	4
040 Giligenting	2	2	1	1	3	3
050 Talango	1	1	7	7	8	8
060 Kalianget	2	2	-	-	2	2
070 Kota Sumenep	5	5	5	6	10	11
071 Batuan	1	1	2	2	3	3
080 Lenteng	1	1	8	8	9	9
090 Ganding	1	1	9	10	10	11
100 Guluk Guluk	1	1	12	12	13	13
110 Pasongsongan	2	2	10	10	12	12
120 Ambnten	2	2	3	3	5	5
130 Rubaru	2	2	7	7	9	9
140 Dasuk	1	1	4	4	5	5
150 Manding	1	1	3	3	4	4
160 Batuputih	1	1	3	5	4	6
170 Gapura	1	1	1	2	2	3
180 Batang Batang	1	1	7	8	8	9
190 Dungkek	1	1	4	4	5	5
200 Nonggunong	1	1	2	2	3	3
210 Gayam	1	1	1	2	2	3
220 Raas	2	2	3	3	5	5
230 Sapeken	3	3	9	10	12	13
240 Arjasa	3	3	10	10	13	13
241 Kanganan	2	2	6	6	8	8
250 Masalembu	1	1	1	1	2	2
Kabupaten Sumenep	43	43	136	147	179	190

Lanjutan Tabel/*Continued Table* 4.1.5

Kecamatan Subdistrict	Guru ¹ /Teachers ¹					
	Negeri/Public		Swasta/Private		Jumlah/Total	
	2018/2019	2019/2020	2018/2019	2019/2020	2018/2019	2019/2020
(1)	(8)	(9)	(10)	(11)	(12)	(13)
010 Pragaan	17	19	71	88	88	107
020 Bluto	30	31	71	84	101	115
030 Saronggi	75	73	18	22	93	95
040 Giligenting	34	30	10	12	44	42
050 Talango	26	23	34	41	60	64
060 Kalianget	95	86	-	-	95	86
070 Kota Sumenep	234	247	56	86	290	333
071 Batuan	19	20	14	18	33	38
080 Lenteng	36	35	67	71	103	106
090 Ganding	9	12	56	73	65	85
100 Guluk Guluk	20	21	78	90	98	111
110 Pasongsongan	36	35	59	62	95	97
120 Ambnten	46	49	31	33	77	82
130 Rubaru	32	29	42	50	74	79
140 Dasuk	26	28	36	43	62	71
150 Manding	32	28	27	29	59	57
160 Batuputih	16	18	19	36	35	54
170 Gapura	44	44	9	17	53	61
180 Batang Batang	28	27	53	76	81	103
190 Dungkek	23	24	30	33	53	57
200 Nonggunong	23	22	17	15	40	37
210 Gayam	32	30	13	26	45	56
220 Raas	38	32	18	20	56	52
230 Sapeken	53	56	57	69	110	125
240 Arjasa	102	91	111	120	213	211
241 Kanganan	31	30	37	49	68	79
250 Masalembu	26	25	9	10	35	35
Kabupaten Sumenep	1 183	1 165	1 043	1 273	2 226	2 438

Lanjutan Tabel/*Continued Table 4.1.5*

Kecamatan Subdistrict	Murid/Students					
	Negeri/Public		Swasta/Private		Jumlah/Total	
	2018/2019	2019/2020	2018/2019	2019/2020	2018/2019	2019/2020
(1)	(14)	(15)	(16)	(17)	(18)	(19)
010 Pragaan	172	166	1 371	1 249	1 543	1 415
020 Bluto	369	338	384	486	753	824
030 Saronggi	590	544	110	86	700	630
040 Giligenting	300	291	69	68	369	359
050 Talango	242	272	376	439	618	711
060 Kalianget	1 190	1 089	-	-	1 190	1 089
070 Kota Sumenep	2 746	2 605	951	1 127	3 697	3 732
071 Batuan	158	151	76	91	234	242
080 Lenteng	313	276	448	462	761	738
090 Ganding	51	46	381	470	432	516
100 Guluk Guluk	132	63	473	508	605	571
110 Pasongsongan	278	264	445	480	723	744
120 Ambuntan	505	427	233	250	738	677
130 Rubaru	184	167	353	358	537	525
140 Dasuk	267	220	235	234	502	454
150 Manding	301	278	195	200	496	478
160 Batuputih	115	79	101	150	216	229
170 Gapura	366	345	66	78	432	423
180 Batang Batang	475	255	753	856	1 228	1 111
190 Dungek	255	246	156	145	411	391
200 Nonggunong	168	167	84	74	252	241
210 Gayam	319	321	85	102	404	423
220 Raas	220	194	199	238	419	432
230 Sapeken	739	717	593	797	1 332	1 514
240 Arjasa	929	809	733	811	1 662	1 620
241 Kangayan	253	178	419	410	672	588
250 Masalembu	376	354	121	84	497	438
Kabupaten Sumenep	12 013	10 862	9 410	10 253	21 423	21 115

Catatan/Note: ¹ Jumlah guru termasuk kepala sekolah dan guru/*The total of teachers including headmaster and teacher*

Sumber/Source: Kementerian Pendidikan dan Kebudayaan, Data Semester Ganjil/*Ministry of Educations and Culture, Odd Semester Data*

Tabel
Table 4.1.6**Jumlah Sekolah, Guru, dan Murid Madrasah Tsanawiyah (MTs) di Bawah Kementerian Agama Menurut Kecamatan di Kabupaten Sumenep, 2018/2019 dan 2019/2020**

Kecamatan Subdistrict	Sekolah/Schools		Guru/Teachers		Murid/Pupils	
	2018/2019	2019/2020	2018/2019	2019/2020	2018/2019	2019/2020
(1)	(2)	(3)	(4)	(5)	(6)	(7)
010 Pragaan	41	41	458	453	3.770	3 842
020 Bluto	29	29	344	374	2.090	2 339
030 Saronggi	5	5	30	51	228	341
040 Giligenting	8	8	119	111	836	815
050 Talango	6	6	74	70	539	649
060 Kalianget	1	1	10	11	70	62
070 Kota Sumenep	5	5	152	143	2.057	1 393
071 Batuan	-	-	-	-	-	-
080 Lenteng	27	27	290	298	1.813	2 115
090 Ganding	18	18	205	209	1.481	1 629
100 Guluk Guluk	-	-	318	-	3.135	-
110 Pasongsongan	17	17	111	129	720	979
120 Ambunten	8	8	100	101	748	959
130 Rubaru	18	18	203	189	1.252	1 423
140 Dasuk	5	5	68	63	433	484
150 Manding	6	6	48	67	212	519
160 Batuputih	10	10	84	74	597	614
170 Gapura	12	12	138	124	1.193	1 079
180 Batang Batang	12	12	128	116	1.068	1 029
190 Dungkek	10	10	116	111	725	905
200 Nonggunong	4	4	35	62	239	373
210 Gayam	2	2	36	20	331	167
220 Raas	14	14	199	178	1232	1 079
230 Sapeken	25	25	224	215	2.064	2 158
240 Arjasa	9	9	183	184	1.871	1 825
241 Kangayan	8	8	107	112	661	747
250 Masalembu	9	9	92	95	793	745
Kabupaten Sumenep	334	334	3.872	3 839	30.158	31 122

Catatan/Note: ...

Sumber/Sources: Kementerian Agama, Data Semester Ganjil/Ministry of Religious Affairs, Odd Semester Data

Tabel 4.1.7 Jumlah Sekolah, Guru, dan Murid Sekolah Menengah Atas (SMA) di Bawah Kementerian Pendidikan dan Kebudayaan Menurut Kecamatan di Kabupaten Sumenep, 2018/2019 dan 2019/2020

Kecamatan Subdistrict	Sekolah/Schools					
	Negeri/Public		Swasta/Private		Jumlah/Total	
	2018/2019	2019/2020	2018/2019	2019/2020	2018/2019	2019/2020
(1)	(2)	(3)	(4)	(5)	(6)	(7)
010 Pragaan	-	-	4	4	4	4
020 Bluto	1	1	1	1	2	2
030 Saronggi	-	-	-	-	-	-
040 Giligenting	-	-	1	1	1	1
050 Talango	-	-	1	1	1	1
060 Kalianget	1	1	-	-	1	1
070 Kota Sumenep	2	2	7	7	9	9
071 Batuan	1	1	1	1	2	2
080 Lenteng	1	1	4	4	5	5
090 Ganding	-	-	6	6	6	6
100 Guluk Guluk	-	-	8	8	8	8
110 Pasongsongan	-	-	1	1	1	1
120 Ambnten	1	1	2	2	3	3
130 Rubaru	-	-	2	2	2	2
140 Dasuk	-	-	1	1	1	1
150 Manding	-	-	2	2	2	2
160 Batuputih	-	-	1	1	1	1
170 Gapura	1	1	2	2	3	3
180 Batang Batang	-	-	4	4	4	4
190 Dungek	-	-	3	3	3	3
200 Nonggunong	-	-	2	2	2	2
210 Gayam	1	1	1	1	2	2
220 Raas	-	-	3	3	3	3
230 Sapeken	1	1	5	5	6	6
240 Arjasa	1	1	4	4	5	5
241 Kangayan	-	-	4	4	4	4
250 Masalembu	1	1	2	2	3	3
Kabupaten Sumenep	12	12	72	72	84	84

Lanjutan Tabel/*Continued Table 4.1.7*

Kecamatan Subdistrict	Guru ¹ /Teachers ¹					
	Negeri/Public		Swasta/Private		Jumlah/Total	
	2018/2019	2019/2020	2018/2019	2019/2020	2018/2019	2019/2020
(1)	(8)	(9)	(10)	(11)	(12)	(13)
010 Pragaan	-	-	32	36	32	36
020 Bluto	41	38	11	10	52	48
030 Saronggi	-	-	-	-	-	-
040 Giligenting	-	-	3	4	3	4
050 Talango	-	-	13	15	13	15
060 Kalianget	53	52	-	-	53	52
070 Kota Sumenep	135	139	119	121	254	260
071 Batuan	39	38	5	5	44	43
080 Lenteng	35	35	29	32	64	67
090 Ganding	-	-	37	34	37	34
100 Guluk Guluk	-	-	51	59	51	59
110 Pasongsongan	-	-	4	5	4	5
120 Ambunten	43	45	30	33	73	78
130 Rubaru	-	-	3	4	3	4
140 Dasuk	-	-	7	8	7	8
150 Manding	-	-	12	14	12	14
160 Batuputih	-	-	13	14	13	14
170 Gapura	43	47	12	15	55	62
180 Batang Batang	-	-	22	25	22	25
190 Dungkek	-	-	17	20	17	20
200 Nonggunong	-	-	7	9	7	9
210 Gayam	26	25	19	18	45	43
220 Raas	-	-	36	30	36	30
230 Sapeken	25	23	21	30	46	53
240 Arjasa	55	51	58	59	113	110
241 Kangayan	-	-	28	32	28	32
250 Masalembu	29	28	18	17	47	45
Kabupaten Sumenep	524	521	607	649	1 131	1 170

Lanjutan Tabel/Continued Table 4.1.7

Kecamatan Subdistrict	Murid/Students					
	Negeri/Public		Swasta/Private		Jumlah/Total	
	2018/2019	2019/2020	2018/2019	2019/2020	2018/2019	2019/2020
(1)	(14)	(15)	(16)	(17)	(18)	(19)
010 Pragaan	-	-	1 013	1 094	1 013	1 094
020 Bluto	605	600	109	103	714	703
030 Saronggi	-	-	-	-	-	-
040 Giligenting	-	-	52	51	52	51
050 Talango	-	-	179	213	179	213
060 Kalianget	907	923	-	-	907	923
070 Kota Sumenep	2 353	2 169	1 389	1 394	3 742	3 563
071 Batuan	512	433	38	59	550	492
080 Lenteng	249	232	242	256	491	488
090 Ganding	-	-	355	382	355	382
100 Guluk Guluk	-	-	895	852	895	852
110 Pasongsongan	-	-	77	77	77	77
120 Ambunten	634	621	344	361	978	982
130 Rubaru	-	-	84	133	84	133
140 Dasuk	-	-	54	54	54	54
150 Manding	-	-	121	120	121	120
160 Batuputih	-	-	154	156	154	156
170 Gapura	558	544	148	170	706	714
180 Batang Batang	-	-	451	398	451	398
190 Dungkek	-	-	188	210	188	210
200 Nonggunong	-	-	127	126	127	126
210 Gayam	293	296	56	56	349	352
220 Raas	-	-	317	348	317	348
230 Sapeken	258	269	432	491	690	760
240 Arjasa	627	616	673	602	1 300	1 218
241 Kangayan	-	-	480	522	480	522
250 Masalembu	349	323	199	218	548	541
Kabupaten Sumenep	7 345	7 026	8 177	8 446	15 522	15 472

Catatan/Note: ¹ Jumlah guru termasuk kepala sekolah dan guru/The total of teachers including headmaster and teacher

Sumber/Source: Kementerian Pendidikan dan Kebudayaan, Data Semester Ganjil/Ministry of Educations and Culture, Odd Semester Data

Tabel
Table 4.1.8**Jumlah Sekolah, Guru, dan Murid Sekolah Menengah
Kejuruan (SMK) di Bawah Kementerian Pendidikan dan
Kebudayaan Menurut Kecamatan di Kabupaten Sumenep,
2018/2019 dan 2019/2020**

Kecamatan Subdistrict	Sekolah/Schools		Guru/Teachers		Murid/Pupils	
	2018/2019	2019/2020	2018/2019	2019/2020	2018/2019	2019/2020
(1)	(2)	(3)	(4)	(5)	(6)	(7)
010 Pragaan	6	6	44	47	322	335
020 Bluto	9	9	76	91	428	597
030 Saronggi	-	-	-	-	-	-
040 Giligenting	3	3	27	30	151	156
050 Talango	2	2	17	19	110	115
060 Kalianget	1	1	71	69	897	926
070 Kota Sumenep	-	-	-	-	-	-
071 Batuan	2	2	111	112	1 668	1 777
080 Lenteng	6	6	44	52	443	419
090 Ganding	6	6	45	46	301	340
100 Guluk Guluk	6	6	65	67	437	496
110 Pasongsongan	1	1	8	6	24	45
120 Ambnten	1	1	5	8	64	90
130 Rubaru	6	6	40	46	370	429
140 Dasuk	2	2	17	16	111	144
150 Manding	1	1	7	9	42	41
160 Batuputih	-	-	-	-	-	-
170 Gapura	2	2	19	18	118	204
180 Batang Batang	2	2	15	16	114	155
190 Dungek	1	1	5	5	55	40
200 Nonggunong	1	1	7	8	37	49
210 Gayam	-	-	-	-	-	-
220 Raas	2	2	11	13	181	192
230 Sapeken	1	1	7	8	21	38
240 Arjasa	3	3	47	49	443	576
241 Kangayan	1	1	3	4	47	88
250 Masalembu	1	1	6	7	111	131
Kabupaten Sumenep	66	66	697	746	6 495	7 383

Catatan/Note: ...

Sumber/Source: Kementerian Pendidikan dan Kebudayaan, Sistem Data Pokok Pendidikan, data semester ganjil/ Ministry of Educations and Culture, Basic Education Data System, odd semester

Tabel
Table 4.1.9

Jumlah Sekolah, Guru, dan Murid Madrasah Aliyah (MA) di Bawah Kementerian Agama Menurut Kecamatan di Kabupaten Sumenep, 2018/2019 dan 2019/2020
Number of Schools, Teachers, and Pupils in Madrasah Aliyah (MA) Under the Ministry of Religious Affairs by Subdistrict in Sumenep Regency, 2018/2019 dan 2019/2020

Kecamatan Subdistrict	Sekolah/Schools					
	Negeri/Public		Swasta/Private		Jumlah/Total	
	2018/2019	2019/2020	2018/2019	2019/2020	2018/2019	2019/2020
(1)	(2)	(3)	(4)	(5)	(6)	(7)
010 Pragaan	-	-	23	23	23	23
020 Bluto	-	-	16	16	16	16
030 Saronggi	-	-	3	3	3	3
040 Giligenting	-	-	5	5	5	5
050 Talango	-	-	-	-	-	-
060 Kalianget	-	-	-	-	-	-
070 Kota Sumenep	1	1	4	4	5	5
071 Batuan	-	-	-	-	-	-
080 Lenteng	-	-	15	15	15	15
090 Ganding	-	-	12	12	12	12
100 Guluk Guluk	-	-	-	-	-	-
110 Pasongsongan	-	-	4	4	4	4
120 Ambunten	-	-	3	3	3	3
130 Rubaru	-	-	9	9	9	9
140 Dasuk	-	-	4	4	4	4
150 Manding	-	-	2	2	2	2
160 Batuputih	-	-	3	3	3	3
170 Gapura	-	-	5	5	5	5
180 Batang Batang	-	-	6	6	6	6
190 Dungkek	-	-	3	3	3	3
200 Nonggunong	-	-	1	1	1	1
210 Gayam	-	-	1	1	1	1
220 Raas	-	-	2	2	2	2
230 Sapeken	-	-	14	14	14	14
240 Arjasa	-	-	1	1	1	1
241 Kanganayan	-	-	4	4	4	4
250 Masalembu	-	-	3	3	3	3
Kabupaten Sumenep	1	1	157	157	158	158

Lanjutan Tabel/Continued Table 4.1.9

Kecamatan Subdistrict	Guru ¹ /Teachers ¹					
	Negeri/Public		Swasta/Private		Jumlah/Total	
	2018/2019	2019/2020	2018/2019	2019/2020	2018/2019	2019/2020
(1)	(8)	(9)	(10)	(11)	(12)	(13)
010 Pragaan	-	-	-	256	-	256
020 Bluto	-	-	-	177	-	177
030 Saronggi	-	-	-	39	-	39
040 Giligenting	-	-	-	66	-	66
050 Talango	-	-	-	-	-	-
060 Kalianget	-	-	-	-	-	-
070 Kota Sumenep	-	78	-	57	-	135
071 Batuan	-	-	-	-	-	-
080 Lenteng	-	-	-	160	-	160
090 Ganding	-	-	-	126	-	126
100 Guluk Guluk	-	-	-	-	-	-
110 Pasongsongan	-	-	-	42	-	42
120 Ambunten	-	-	-	49	-	49
130 Rubaru	-	-	-	126	-	126
140 Dasuk	-	-	-	67	-	67
150 Manding	-	-	-	24	-	24
160 Batuputih	-	-	-	14	-	14
170 Gapura	-	-	-	60	-	60
180 Batang Batang	-	-	-	51	-	51
190 Dungkek	-	-	-	33	-	33
200 Nonggunong	-	-	-	13	-	13
210 Gayam	-	-	-	13	-	13
220 Raas	-	-	-	37	-	37
230 Sapeken	-	-	-	146	-	146
240 Arjasa	-	-	-	9	-	9
241 Kangayan	-	-	-	56	-	56
250 Masalembu	-	-	-	53	-	53
Kabupaten Sumenep	-	78	-	1 930	-	2 008

Lanjutan Tabel/Continued Table 4.1.9

Kecamatan Subdistrict	Murid/Students					
	Negeri/Public		Swasta/Private		Jumlah/Total	
	2018/2019	2019/2020	2018/2019	2019/2020	2018/2019	2019/2020
(1)	(14)	(15)	(16)	(17)	(18)	(19)
010 Pragaan	-	-	-	2 324	-	2 324
020 Bluto	-	-	-	1 135	-	1 135
030 Saronggi	-	-	-	195	-	195
040 Giligenting	-	-	-	302	-	302
050 Talango	-	-	-	-	-	-
060 Kalianget	-	-	-	-	-	-
070 Kota Sumenep	-	1 274	-	428	-	1 702
071 Batuan	-	-	-	-	-	-
080 Lenteng	-	-	-	914	-	914
090 Ganding	-	-	-	779	-	779
100 Guluk Guluk	-	-	-	-	-	-
110 Pasongsongan	-	-	-	278	-	278
120 Ambunten	-	-	-	271	-	271
130 Rubaru	-	-	-	578	-	578
140 Dasuk	-	-	-	311	-	311
150 Manding	-	-	-	107	-	107
160 Batuputih	-	-	-	180	-	180
170 Gapura	-	-	-	726	-	726
180 Batang Batang	-	-	-	463	-	463
190 Dungkek	-	-	-	220	-	220
200 Nonggunong	-	-	-	10	-	10
210 Gayam	-	-	-	66	-	66
220 Raas	-	-	-	137	-	137
230 Sapeken	-	-	-	720	-	720
240 Arjasa	-	-	-	237	-	237
241 Kangayan	-	-	-	388	-	388
250 Masalembu	-	-	-	107	-	107
Kabupaten Sumenep	-	1 274	-	14 039	-	15 313

Catatan/Note: ...

Sumber/Source: Kementerian Agama, Data Semester Ganjil/Ministry of Religious Affairs, Odd Semester Data

Tabel
Table 4.1.10

Jumlah Desa¹/Kelurahan yang Memiliki Fasilitas Sekolah Menurut Kecamatan dan Tingkat Pendidikan di Kabupaten Sumenep, 2014– 2019
Number of Villages¹/Kelurahan Having Educational Facilities by Subdistrict and Educational Level in Sumenep Regency, 2014– 2019

Kecamatan Subdistrict	SD Primary School		
	2014	2018	2019
(1)	(2)	(3)	(4)
010 Pragaan	14	14	13
020 Bluto	20	20	20
030 Saronggi	14	14	14
040 Giligenting	8	8	8
050 Talango	8	8	8
060 Kalianget	7	7	7
070 Kota Sumenep	16	16	16
071 Batuan	7	7	7
080 Lenteng	20	19	20
090 Ganding	13	13	13
100 Guluk Guluk	12	12	12
110 Pasongsongan	10	10	10
120 Ambunten	15	15	15
130 Rubaru	11	11	11
140 Dasuk	15	15	15
150 Manding	11	11	11
160 Batuputih	14	14	14
170 Gapura	15	16	16
180 Batang Batang	16	16	16
190 Dungkek	15	15	15
200 Nonggunong	8	8	8
210 Gayam	10	10	10
220 Raas	9	9	9
230 Sapeken	9	11	11
240 Arjasa	19	19	19
241 Kangayan	9	9	9
250 Masalembu	4	4	4
Kabupaten Sumenep	329	331	331

Lanjutan Tabel/Continued Table 4.1.10

Kecamatan Subdistrict	SMP Junior High School		
	2014	2018	2019
(1)	(5)	(6)	(7)
010 Pragaan	13	13	12
020 Bluto	20	20	20
030 Saronggi	7	7	8
040 Giligenting	7	7	7
050 Talango	7	5	5
060 Kalianget	2	2	2
070 Kota Sumenep	8	10	9
071 Batuan	1	2	2
080 Lenteng	15	14	14
090 Ganding	12	13	13
100 Guluk Guluk	10	11	11
110 Pasongsongan	9	10	10
120 Ambunten	8	9	11
130 Rubaru	9	10	11
140 Dasuk	5	8	9
150 Manding	6	6	7
160 Batuputih	11	11	12
170 Gapura	8	10	10
180 Batang Batang	12	12	13
190 Dungkek	8	9	10
200 Nonggunong	4	4	4
210 Gayam	3	4	3
220 Raas	9	9	9
230 Sapeken	8	11	11
240 Arjasa	10	12	13
241 Kangayan	5	5	5
250 Masalembu	3	4	4
Kabupaten Sumenep	220	238	245

Lanjutan Tabel/*Continued Table* 4.1.10

Kecamatan Subdistrict	SMA Senior High School		
	2014	2018	2019
(1)	(8)	(9)	(10)
010 Pragaan	11	11	11
020 Bluto	14	13	14
030 Saronggi	3	3	2
040 Giligenting	5	5	4
050 Talango	1	1	1
060 Kalianget	1	1	1
070 Kota Sumenep	7	8	8
071 Batuan	1	2	2
080 Lenteng	14	12	12
090 Ganding	10	9	8
100 Guluk Guluk	6	7	8
110 Pasongsongan	4	5	5
120 Ambunten	7	7	6
130 Rubaru	8	7	8
140 Dasuk	3	6	4
150 Manding	3	4	4
160 Batuputih	4	7	5
170 Gapura	7	8	8
180 Batang Batang	7	8	8
190 Dungkek	4	7	7
200 Nonggunong	2	2	3
210 Gayam	2	2	2
220 Raas	3	4	3
230 Sapeken	7	10	10
240 Arjasa	4	4	4
241 Kangayan	4	4	4
250 Masalembu	2	3	3
Kabupaten Sumenep	144	160	155

Lanjutan Tabel/Continued Table 4.1.10

Kecamatan Subdistrict	SMK Vocational School		
	2014	2018	2019
(1)	(11)	(12)	(13)
010 Pragaan	4	5	2
020 Bluto	4	8	5
030 Saronggi	–	–	–
040 Giligenting	–	1	2
050 Talango	1	2	1
060 Kalianget	1	1	1
070 Kota Sumenep	1	–	–
071 Batuan	1	2	2
080 Lenteng	4	7	7
090 Ganding	1	5	5
100 Guluk Guluk	2	5	5
110 Pasongsongan	–	–	1
120 Ambunten	1	1	1
130 Rubaru	1	3	3
140 Dasuk	–	1	1
150 Manding	–	1	1
160 Batuputih	–	–	–
170 Gapura	–	1	2
180 Batang Batang	–	2	2
190 Dungkek	2	1	2
200 Nonggunong	1	1	1
210 Gayam	–	–	–
220 Raas	–	2	2
230 Sapeken	–	1	1
240 Arjasa	2	3	3
241 Kangayan	1	1	1
250 Masalembu	–	1	1
Kabupaten Sumenep	27	55	52

Lanjutan Tabel/*Continued Table* 4.1.10

Kecamatan Subdistrict	Perguruan Tinggi University		
	2014	2018	2019
(1)	(14)	(15)	(16)
010 Pragaan	3	2	2
020 Bluto	1	1	1
030 Saronggi	–	–	–
040 Giligenting	–	–	–
050 Talango	–	–	–
060 Kalianget	–	–	–
070 Kota Sumenep	1	1	2
071 Batuan	3	3	3
080 Lenteng	–	–	–
090 Ganding	1	2	2
100 Guluk Guluk	1	1	1
110 Pasongsongan	–	–	–
120 Ambunten	–	–	–
130 Rubaru	1	1	–
140 Dasuk	–	–	–
150 Manding	–	–	–
160 Batuputih	–	–	–
170 Gapura	1	1	1
180 Batang Batang	–	–	–
190 Dungek	1	–	–
200 Nonggunong	–	–	–
210 Gayam	2	–	–
220 Raas	–	–	–
230 Sapeken	2	–	–
240 Arjasa	–	1	1
241 Kangayan	–	–	–
250 Masalembu	–	–	–
Kabupaten Sumenep	17	13	13

Catatan/Note: ¹ Desa pada tabel ini termasuk Unit Permukiman Transmigrasi (UPT) yang masih dibina oleh kementerian terkait dan nagari di Provinsi Sumatera Barat/Villages in this table include Transmigration Settlement Unit which is still fostered by the relevant ministries and the nagari in the Province of Sumatera Barat

Sumber/Source: BPS, Pendataan Potensi Desa (Podes)/ BPS-Statistics Indonesia, Village Potential Data Collection

Tabel 4.1.11 **Angka Partisipasi Murni (APM) dan Angka Partisipasi Kasar (APK) Menurut Jenjang Pendidikan di Kabupaten Sumenep, 2018 dan 2019**
Net Participation Rates and Gross Participation Rates by Educational Level in Sumenep Regency, 2018 and 2019

Jenjang Pendidikan Educational Level	Angka Partisipasi Murni (APM) Net Participation Rates		Angka Partisipasi Kasar (APK) Gross Participation Rates	
	2018	2019	2018	2019
(1)	(2)	(3)	(4)	(5)
SD/MI Elementary School	98,56	98,85	110,42	108,29
SMP/MTs Junior High School	84,90	84,84	92,37	93,55
SMA/SMK/MA Senior High School	65,65	65,10	85,74	82,57

Catatan/Note: ...

Sumber/Source: BPS, Survei Sosial Ekonomi Nasional (Susenas)/BPS-Statistics Indonesia, National Socioeconomic Survey

Tabel
Table 4.1.12

Persentase Penduduk Berumur 15 Tahun ke Atas yang Melek Huruf Menurut Kelompok Umur di Kabupaten Sumenep, 2018 dan 2019
Percentage of Literate People Aged 15 Years and Over by Age Group in Sumenep Regency, 2018 and 2019

Kelompok Umur <i>Age Group</i>	2018	2019
(1)	(2)	(3)
15–19	...	100
20–29	...	100
30–39	...	98,05
40–49	...	91,73
50–59	...	75,13
60–69	...	55,46
70+	...	26,95

Catatan/Note: ...

Sumber/Source: BPS, Survei Sosial Ekonomi Nasional (Susenas)/BPS-Statistics Indonesia, National Socioeconomic Survey

4.2 KESEHATAN HEALTH

Tabel 4.2.1 **Jumlah Desa¹/Kelurahan Yang Memiliki Sarana Kesehatan Menurut Kecamatan di Kabupaten Sumenep, 2014–2019**
Table 4.2.1 **Number of Villages¹/Kelurahan Having Health Facilities by Subdistrict in Sumenep Regency, 2014–2019**

Kecamatan Subdistrict	Rumah Sakit Hospital		
	2014	2018	2019
(1)	(2)	(3)	(4)
010 Pragaan	–	–	–
020 Bluto	–	–	–
030 Saronggi	–	–	–
040 Giligenting	–	–	–
050 Talango	–	–	–
060 Kalianget	1	1	1
070 Kota Sumenep	1	1	1
071 Batuan	–	–	–
080 Lenteng	–	–	–
090 Ganding	–	–	–
100 Guluk Guluk	–	–	–
110 Pasongsongan	–	–	–
120 Ambunten	–	–	–
130 Rubaru	–	–	–
140 Dasuk	–	–	–
150 Manding	–	–	–
160 Batuputih	–	–	–
170 Gapura	–	–	–
180 Batang Batang	–	–	–
190 Dungkek	–	–	–
200 Nonggunong	–	–	–
210 Gayam	–	–	–
220 Raas	–	–	–
230 Sapeken	–	–	–
240 Arjasa	–	–	–
241 Kangayan	–	–	–
250 Masalembu	–	–	–
Kabupaten Sumenep	2	2	2

Lanjutan Tabel/*Continued Table 4.2.1*

Kecamatan <i>Subdistrict</i>	Rumah Sakit Bersalin <i>Maternity Hospital</i>		
	2014	2018	2019
(1)	(5)	(6)	(7)
010 Pragaan	–	–	–
020 Bluto	–	–	–
030 Saronggi	–	–	–
040 Giligenting	–	–	–
050 Talango	–	–	–
060 Kalianget	1	1	–
070 Kota Sumenep	1	1	1
071 Batuan	–	–	–
080 Lenteng	–	–	–
090 Ganding	–	–	–
100 Guluk Guluk	–	–	–
110 Pasongsongan	–	–	–
120 Ambunten	–	–	–
130 Rubaru	–	–	–
140 Dasuk	–	–	–
150 Manding	–	–	–
160 Batuputih	–	–	–
170 Gapura	–	–	–
180 Batang Batang	–	–	–
190 Dungek	–	–	–
200 Nonggunong	–	–	–
210 Gayam	–	–	–
220 Raas	–	–	–
230 Sapeken	–	–	–
240 Arjasa	–	–	–
241 Kangayan	–	–	–
250 Masalembu	–	–	–
Kabupaten Sumenep	2	1	1

Lanjutan Tabel/*Continued Table 4.2.1*

Kecamatan Subdistrict	Poliklinik Polyclinic		
	2014	2018	2019
(1)	(8)	(9)	(10)
010 Pragaan	1	1	1
020 Bluto	–	–	–
030 Saronggi	–	–	–
040 Giligenting	–	2	–
050 Talango	–	1	2
060 Kalianget	–	–	–
070 Kota Sumenep	2	3	3
071 Batuan	–	–	–
080 Lenteng	–	–	–
090 Ganding	–	–	–
100 Guluk Guluk	–	–	1
110 Pasongsongan	–	–	–
120 Ambunten	1	1	1
130 Rubaru	4	–	1
140 Dasuk	–	–	–
150 Manding	–	–	–
160 Batuputih	–	–	–
170 Gapura	–	–	–
180 Batang Batang	–	–	–
190 Dungkek	–	–	–
200 Nonggunong	–	–	–
210 Gayam	–	–	–
220 Raas	–	–	–
230 Sapeken	1	–	–
240 Arjasa	–	–	–
241 Kangayan	–	–	1
250 Masalembu	–	–	–
Kabupaten Sumenep	9	8	10

Lanjutan Tabel/*Continued Table* 4.2.1

Kecamatan Subdistrict	Puskesmas Public Health Center		
	2014	2018	2019
(1)	(11)	(12)	(13)
010 Pragaan	1	1	1
020 Bluto	2	1	1
030 Saronggi	1	2	1
040 Giligenting	1	1	1
050 Talango	1	1	1
060 Kalianget	1	1	1
070 Kota Sumenep	2	2	2
071 Batuan	1	1	1
080 Lenteng	2	2	2
090 Ganding	–	1	1
100 Guluk Guluk	1	1	1
110 Pasongsongan	1	1	1
120 Ambunten	1	1	1
130 Rubaru	1	1	1
140 Dasuk	1	1	1
150 Manding	1	1	1
160 Batuputih	2	1	1
170 Gapura	1	1	1
180 Batang Batang	2	2	2
190 Dungkek	1	1	1
200 Nonggunong	1	1	1
210 Gayam	1	1	1
220 Raas	1	2	1
230 Sapeken	1	1	1
240 Arjasa	1	1	1
241 Kangayan	1	1	1
250 Masalembu	1	1	1
Kabupaten Sumenep	31	32	30

Lanjutan Tabel/Continued Table 4.2.1

Kecamatan Subdistrict	Puskesmas Pembantu Subsidiary of Public Health Center		
	2014	2018	2019
(1)	(14)	(15)	(16)
010 Pragaan	3	3	3
020 Bluto	3	3	2
030 Saronggi	2	2	2
040 Giligenting	1	1	1
050 Talango	2	2	2
060 Kalianget	2	2	2
070 Kota Sumenep	1	1	1
071 Batuan	1	1	1
080 Lenteng	2	2	2
090 Ganding	2	3	2
100 Guluk Guluk	2	3	2
110 Pasongsongan	3	3	3
120 Ambunten	3	3	3
130 Rubaru	3	3	3
140 Dasuk	3	3	3
150 Manding	3	3	3
160 Batuputih	3	2	2
170 Gapura	2	2	1
180 Batang Batang	3	3	3
190 Dungkek	3	3	3
200 Nonggunong	1	1	1
210 Gayam	2	2	2
220 Raas	3	3	3
230 Sapeken	8	6	7
240 Arjasa	2	3	3
241 Kangayan	4	4	3
250 Masalembu	1	1	1
Kabupaten Sumenep	68	68	64

Lanjutan Tabel/*Continued Table* 4.2.1

Kecamatan Subdistrict	Apotek Pharmacy		
	2014	2018	2019
(1)	(17)	(18)	(19)
010 Pragaan	1	2	2
020 Bluto	1	2	1
030 Saronggi	2	2	3
040 Giligenting	–	–	–
050 Talango	–	–	–
060 Kalianget	2	2	2
070 Kota Sumenep	6	7	8
071 Batuan	–	1	–
080 Lenteng	–	1	1
090 Ganding	1	1	1
100 Guluk Guluk	1	1	1
110 Pasongsongan	–	–	–
120 Ambunten	1	2	2
130 Rubaru	–	–	–
140 Dasuk	–	1	–
150 Manding	–	–	–
160 Batuputih	–	–	–
170 Gapura	–	1	1
180 Batang Batang	–	–	–
190 Dungkek	–	1	–
200 Nonggunong	–	–	–
210 Gayam	–	–	–
220 Raas	–	–	–
230 Sapeken	–	–	–
240 Arjasa	2	1	2
241 Kanganan	–	–	–
250 Masalembu	–	–	–
Kabupaten Sumenep	17	25	24

Catatan/Note: ¹ Desa pada tabel ini termasuk Unit Permukiman Transmigrasi (UPT) yang masih dibina oleh kementerian terkait dan nagari di Provinsi Sumatera Barat/*Villages in this table include Transmigration Settlement Unit which is still fostered by the relevant ministries and the nagari in the Province of Sumatera Barat*

Sumber/Source: BPS, Pendataan Potensi Desa (Podes)/BPS-Statistics Indonesia, *Village Potential Data Collecting*

4.3 AGAMA DAN SOSIAL LAINNYA RELIGION AND OTHER SOCIAL AFFAIRS

Tabel 4.3.1 Jumlah Penduduk Menurut Kecamatan dan Agama yang Dianut di Kabupaten Sumenep, 2019
Population by Subdistrict and Religion in Sumenep Regency, 2019

Kecamatan Subdistrict	Islam	Protestan Protestant	Katolik Catholic	Hindu	Budha Buddha	Lainnya Others
(1)	(2)	(3)	(4)	(5)	(6)	(7)
010 Pragaan
020 Bluto
030 Saronggi
040 Giligenting
050 Talango
060 Kalianget
070 Kota Sumenep
071 Batuan
080 Lenteng
090 Ganding
100 Guluk Guluk
110 Pasongsongan
120 Ambunten
130 Rubaru
140 Dasuk
150 Manding
160 Batuputih
170 Gapura
180 Batang Batang
190 Dungkek
200 Nonggunong
210 Gayam
220 Raas
230 Sapeken
240 Arjasa
241 Kangayan
250 Masalembu
Kabupaten Sumenep

Sumber/Source: Dinas Kependudukan dan Pencatatan Sipil Kabupaten Sumenep/Population and Civil Registration Agency Sumenep Regency

Tabel
Table 4.3.2**Jumlah Tempat Peribadatan Menurut Kecamatan di Kabupaten Sumenep, 2019**
Number of Places of Worship by Subdistrict in Sumenep Regency, 2019

Kecamatan Subdistrict	Masjid Mosque	Mushola Pray Room	Gereja Church	Pura Temple	Vihara Buddhist Nunnery	Klenteng
(1)	(2)	(3)	(4)	(5)	(6)	(7)
010 Pragaan	101	124	-	-	-	-
020 Bluto	70	80	-	-	-	-
030 Saronggi	45	125	-	-	-	-
040 Giligenting	23	64	-	-	-	-
050 Talango	68	116	-	-	-	-
060 Kalianget	26	89	-	-	-	-
070 Kota Sumenep	41	244	3	-	1	1
071 Batuan	15	58	-	-	-	-
080 Lenteng	86	288	-	-	-	-
090 Ganding	74	213	-	-	-	-
100 Guluk Guluk	62	327	-	-	-	-
110 Pasongsongan	87	172	-	-	-	-
120 Ambunten	72	212	-	-	-	-
130 Rubaru	70	334	-	-	-	-
140 Dasuk	53	188	-	-	-	-
150 Manding	48	170	-	-	-	-
160 Batuputih	67	131	-	-	-	-
170 Gapura	61	93	-	-	-	-
180 Batang Batang	59	222	-	-	-	-
190 Dungkek	74	156	-	-	-	-
200 Nonggunong	37	82	-	-	-	-
210 Gayam	68	173	-	-	-	-
220 Raas	30	102	-	-	-	-
230 Sapeken	71	43	-	-	-	-
240 Arjasa	74	222	-	-	-	-
241 Kangayan	29	57	-	-	-	-
250 Masalembu	25	89	-	-	-	-
Kabupaten Sumenep	1.536	4.174	3	-	1	1

Catatan/Note:

Sumber/Source: Kementerian Agama Kabupaten Sumenep / Department of Religious Affairs, Sumenep Regency

Tabel 4.3.3 **Jumlah Desa¹/Kelurahan yang Mengalami Bencana Alam² Menurut Kecamatan di Kabupaten Sumenep, 2011–2018**
Table 4.3.3 **Number of Villages¹/Kelurahan that Had Natural Disaster² by Subdistrict in Sumenep Regency, 2011–2018**

Kecamatan Subdistrict	Banjir/Flood		
	2011	2014	(2018)
(1)	(2)	(3)	(4)
010 Pragaan	-	1	-
020 Bluto	-	-	-
030 Saronggi	2	-	2
040 Giligenting	-	-	-
050 Talango	-	-	-
060 Kalianget	-	-	2
070 Kota Sumenep	-	2	3
071 Batuan	-	3	-
080 Lenteng	-	-	1
090 Ganding	-	-	-
100 Guluk Guluk	-	-	-
110 Pasongsongan	-	-	-
120 Ambunten	-	-	-
130 Rubaru	-	-	-
140 Dasuk	-	-	-
150 Manding	-	-	1
160 Batuputih	-	-	-
170 Gapura	-	1	1
180 Batang Batang	-	-	1
190 Dungkek	-	-	1
200 Nonggunong	-	-	-
210 Gayam	-	-	-
220 Raas	-	-	-
230 Sapeken	-	-	-
240 Arjasa	-	7	4
241 Kangayan	-	-	1
250 Masalembu	3	-	-
Sumenep	5	14	17

Lanjutan Tabel/*Continued Table* 4.3.3

Kecamatan Subdistrict	Gempa Bumi/ <i>Earthquake</i>		
	2011	2014	2018
(1)	(5)	(6)	(7)
010 Pragaan	-	-	-
020 Bluto	-	-	-
030 Saronggi	-	-	-
040 Giligenting	-	-	-
050 Talango	-	-	-
060 Kalianget	-	-	-
070 Kota Sumenep	-	-	-
071 Batuan	-	-	-
080 Lenteng	-	-	-
090 Ganding	-	-	-
100 Guluk Guluk	-	-	-
110 Pasongsongan	-	-	-
120 Ambunten	-	-	-
130 Rubaru	-	-	-
140 Dasuk	-	-	-
150 Manding	-	-	-
160 Batuputih	-	-	-
170 Gapura	-	-	-
180 Batang Batang	-	-	-
190 Dungkek	-	-	-
200 Nonggunong	-	-	-
210 Gayam	-	-	-
220 Raas	-	-	-
230 Sapeken	-	-	-
240 Arjasa	-	-	-
241 Kangayan	-	-	-
250 Masalembu	-	-	-
Sumenep	-	-	-

Lanjutan Tabel/Continued Table 4.3.3

Kecamatan Subdistrict (1)	Tanah Longsor/Landslide		
	2011 (8)	2014 (9)	2018 (10)
010 Pragaan	5	7	3
020 Bluto	1	-	-
030 Saronggi	-	1	-
040 Giligenting	-	-	-
050 Talango	1	-	-
060 Kalianget	-	-	-
070 Kota Sumenep	-	-	-
071 Batuan	-	-	1
080 Lenteng	-	1	1
090 Ganding	-	-	-
100 Guluk Guluk	-	3	2
110 Pasongsongan	1	4	4
120 Ambunten	-	-	-
130 Rubaru	-	2	2
140 Dasuk	-	1	-
150 Manding	-	-	-
160 Batuputih	-	-	-
170 Gapura	-	-	1
180 Batang Batang	1	-	-
190 Dungkek	-	-	-
200 Nonggunong	-	-	-
210 Gayam	-	-	-
220 Raas	-	-	-
230 Sapeken	-	-	-
240 Arjasa	-	1	-
241 Kangayan	-	1	1
250 Masalembu	-	-	-
Sumenep	9	21	15

Catatan/Note: ¹ Desa pada tabel ini termasuk Unit Permukiman Transmigrasi (UPT) yang masih dibina oleh kementerian terkait dan nagari di Provinsi Sumatera Barat/Villages in this table are included in Transmigration Settlement Unit which is still fostered by the relevant ministries and the nagari in the Province of Sumatera Barat

² Terjadi dalam tiga tahun terakhir sampai dengan saat pencacahan/Occurred during the last three years by the time of enumeration

Sumber/Source: BPS, Pendataan Potensi Desa (Podes)/BPS-Statistics Indonesia, Village Potential Data Collecting

4.4 KEMISKINAN POVERTY

Tabel 4.4.1 **Garis Kemiskinan, Jumlah, dan Persentase Penduduk Miskin di Kabupaten Sumenep, 2012–2019**
Poverty Line, Number, and Percentage of Poor People in Sumenep Regency, 2012–2019

Tahun Year	Garis Kemiskinan (rupiah/kapita/bulan) Poverty Line (rupiah/capita/month)	Jumlah Penduduk Miskin (ribu) Number of Poor People (thousand)	Persentase Penduduk Miskin Percentage of Poor People
(1)	(2)	(3)	(4)
2012	241.084	232,20	21,96
2013	259.046	225,50	21,22
2014	270.890	218,86	20,49
2015	284.756	216,84	20,20
2016	301.781	216,14	20,09
2017	313.330	211,92	19,62
2018	340.033	218,60	20,16
2019	357.473	211,98	19,48

Catatan/Note: ...

Sumber/Source: .BPS, Survei Sosial Ekonomi Nasional Maret/BPS-Statistics Indonesia, March National Socioeconomic Survey

Tabel 4.4.2 **Indeks Kedalaman Kemiskinan dan Indeks Keparahan Kemiskinan di Kabupaten Sumenep, 2012–2019**
Poverty Gap Index and Poverty Severity Index in Sumenep Regency, 2012–2019

Tahun Year	Indeks Kedalaman Kemiskinan (P1) <i>Poverty Gap Index</i>	Indeks Keparahan Kemiskinan (P2) <i>(Poverty Severity Index)</i>
(1)	(2)	(3)
2012	3,16	0,70
2013	3,72	0,90
2014	3,54	0,91
2015	2,39	0,45
2016	2,90	0,75
2017	1,78	0,23
2018	3,57	1,15
2019	3,03	0,79

Catatan/Note: ...

Sumber/Source: .BPS, Survei Sosial Ekonomi Nasional Maret/BPS-Statistics Indonesia, March National Socioeconomic Survey

B A B **5** Pertanian, Kehutanan, Peternakan, dan Perikanan
Chapter *Agriculture, Forestry, Livestock, and Fishery*

2018 - 2019

Produksi hortikultura dan perkebunan rata-rata mengalami peningkatan



PENJELASAN TEKNIS

TECHNICAL NOTES

1. Lahan sawah adalah lahan pertanian yang berpetak-petak dan dibatasi oleh pematang (galengan), saluran untuk menahan/ menyalurkan air, yang biasanya ditanami padi sawah tanpa memandang dari mana diperoleh atau status lahan tersebut. Lahan yang dimaksud termasuk lahan yang terdaftar di Pajak Bumi Bangunan, luran Pembangunan Daerah, lahan bengkok, lahan serobotan, lahan rawa yang ditanami padi dan lahan bekas tanaman tahunan yang telah dijadikan sawah, baik yang ditanami padi, palawija atau tanaman semusim lainnya.
2. Tegall/Kebun adalah lahan pertanian bukan sawah (lahan kering) yang ditanami tanaman semusim atau tahunan dan terpisah dengan halaman sekitar rumah serta penggunaannya tidak berpindah pindah.
3. Ladang/Huma adalah lahan pertanian bukan sawah (lahan kering) yang biasanya ditanami tanaman semusim dan penggunaannya hanya semusim atau dua musim, kemudian akan ditinggalkan bila sudah tidak subur lagi (berpindah-pindah). Kemungkinan lahan ini beberapa tahun kemudian akan dikerjakan kembali jika sudah subur.

1. *Wetland is agricultural land that separated by small dykes to resist water, where the main crop is usually wetland paddy without considering where it is got from or the status of the land. It includes the land that is registered at land income tax office, regional development contribution, 'bengkok' land, illegal ownership, swamps for rice cultivation, and annual crop land mark that has been used as rice field, which are both planted with paddy, secondary crops or the other seasonal crops.*
2. *Dry field/Garden is an dryland (unirrigated land) which is planted with seasonal or annual crops and separately from the yard around the house without shifting*
3. *Unirrigated agricultural field/ Shifting cultivation land is dryland (unirrigated land) that usually is cultivated for seasonal crops and utilized only for one or two seasons, then it will be left when it is not fertile (shifting). Maybe, this land will be used again in a few years if it has been fertile. Temporarily unused land is land that is regularly used but temporarily (more than a year but less or equal than two years) is unused, it includes wetland that is not cultivated more than two years.*

4. Lahan yang sementara tidak diusahakan adalah lahan yang biasanya diusahakan tetapi untuk sementara (lebih dari 1 (satu) tahun tetapi kurang dari atau sama dengan 2 (dua) tahun) tidak diusahakan, termasuk lahan sawah yang tidak diusahakan selama lebih dari 2 (dua) tahun.
 5. Data pokok tanaman pangan yang dikumpulkan adalah luas panen dan produktivitas (hasil per hektar). Produksi tanaman pangan merupakan hasil perkalian antara luas panen dengan produktivitas. Pengumpulan data luas panen dilakukan setiap bulan dengan pendekatan area kecamatan di seluruh wilayah Indonesia. Pengumpulan data produktivitas dilakukan melalui pengukuran langsung pada plot ubinan berukuran 2½ m x 2½ m. Pengumpulan data produktivitas dilakukan setiap subround (empat bulanan) pada waktu panen petani.
 6. Data produksi padi dan palawija yang disajikan adalah dalam kualitas: gabah kering giling (padi), pipilan kering (jagung), biji kering (kedelai dan kacang tanah), dan umbi basah (ubi kayu dan ubi jalar).
4. *Temporarily unused land is land that is regularly used but temporarily (more than a year but less or equal than two years) is unused, it includes wetland that is not cultivated more than two years.*
 5. *The main food crops data collected consists of harvested area and productivity (yield per hectare). Food crops production is generated by harvested area multiplied by productivity. The harvested area data is collected every month using sub district area approach in all sub district in Indonesia. The productivity data collection is conducted by a direct measurement in 2½m x 2½m crop cutting plot. The productivity measurement is conducted in every subround (four monthly) at the time when farmers are harvesting their crops.*
 6. *Production of paddy and secondary crops data are presented in the form of: dry unhusked rice (paddy), dry loose maize (maize), dry shells crops (soybeans and peanuts), and fresh roots (cassava and sweet potatoes).*

7. Tanaman sayuran dan buah-buahan semusim

Tanaman sayuran semusim adalah tanaman sumber vitamin, garam mineral dan lain-lain yang dikonsumsi dari bagian tanaman yang berupa daun, bunga, buah, dan umbinya, yang berumur kurang dari satu tahun.

Tanaman buah-buahan semusim adalah tanaman sumber vitamin, garam mineral, dan lain-lain yang dikonsumsi dari bagian tanaman yang berupa buah, berumur kurang dari satu tahun, tidak berbentuk pohon/rumpun tetapi menjalar dan berbatang lunak.

8. Tanaman buah-buahan dan sayuran tahunan

Tanaman buah-buahan tahunan adalah tanaman sumber vitamin, garam mineral, dan lain-lain yang dikonsumsi dari bagian tanaman yang berupa buah dan merupakan tanaman tahunan.

Tanaman sayuran tahunan adalah tanaman sumber vitamin, garam mineral, dan lain-lain yang dikonsumsi dari bagian tanaman yang berupa daun dan atau buah yang berumur lebih dari satu tahun.

7. *Seasonal vegetable and fruit plants*
Seasonal vegetable plants are plants which are the sources of vitamin, mineral salt, etc, consumed from the part of the plant in the form of leaf, flower, fruit, and root with the age of less than one year.

Seasonal fruit plants are plants which are the sources of vitamin, mineral salt, etc, consumed from the part of the plant in the form of fruits. These plants are creeps with the age of less than one year.

8. *Annual fruit and vegetable plants*

Annual fruit plants are plants which are the sources of vitamin, contained mineral salt, etc, consumed from the part of plant in the form of fruit and more than one year of age.

Annual vegetable plants are plants which are the sources of vitamin, contained mineral salt, etc, consumed from the part of the plant in the form of vegetable and more than one year of age.

9. Tanaman biofarmaka adalah tanaman yang bermanfaat untuk obat-obatan, kosmetik, dan kesehatan yang dikonsumsi atau digunakan dari bagian-bagian tanaman seperti daun, batang, buah, umbi (rimpang) ataupun akar.
10. Tanaman hias adalah tanaman yang mempunyai nilai keindahan baik bentuk, warna daun, tajuk maupun bunganya, sering digunakan untuk penghias pekarangan dan lain sebagainya.
11. Luas panen tanaman hortikultura adalah luas tanaman sayuran, buah- buahan, biofarmaka, dan tanaman hias yang diambil hasilnya/dipanen pada periode pelaporan.
12. Luas panen untuk tanaman sayuran adalah luas tanaman yang dipanen sekaligus/habis/ dibongkar dan luas tanaman yang dipanen berkali-kali (lebih dari satu kali)/belum habis.
13. Tanaman yang dipanen sekaligus/ habis/dibongkar adalah tanaman yang sehabis panen langsung dibongkar/dicabut, terdiri dari bawang merah, bawang putih, bawang daun, kentang, kol/kubis, kembang kol, petsai/sawi, wortel, lobak, dan kacang merah.
9. *Medicinal plants are plants which are useful for medicine. It is consumed from part of the plant such as leaf, flower, fruit, tuber, and root.*
10. *Ornamental plants are plants which have a beauty value, either in shape, colour of leaf or crown of flower, and they are often used as a yard decorator.*
11. *Harvested area of horticulture is area which vegetable, fruit, medicinal and ornamental plant of crop harvested during the period of report.*
12. *Harvested area of vegetables is area of entirely plant harvested/ demolished and plant harvested several times/undemolished*
13. *Entirely plants harvested/ demolished are plants usually harvested once and demolished to be substituted by other plants, consisting of: shallots, garlic, leeks, potato, cabbage, cauli flower, mustard green, carrots, chinese radish, and red kidney beans.*

14. Tanaman yang dipanen berkali-kali (lebih dari satu kali)/belum habis adalah tanaman yang pemanenannya lebih dari satu kali dan biasanya dibongkar apabila panen terakhir sudah tidak memadai lagi, terdiri dari: kacang panjang, cabe besar, cabe rawit, jamur, tomat, terung, buncis, ketimun, labu siam, kangkung, bayam, melon, semangka, dan blewah.
15. Produksi hortikultura adalah hasil menurut bentuk produk dari setiap tanaman sayuran, buah-buahan, biofarmaka dan tanaman hias yang diambil berdasarkan luas yang dipanen/tanaman yang menghasilkan pada bulan/triwulan laporan.
14. *Plants harvested several times/undemolished are plants usually harvested more than once and demolished in the case that the last harvest was economically not profitable. They consist of : yard long beans, chili, small chili, mushroom, tomatoes, egg plant, frech beans, cucumber, pumpkin/chajota, swamp cabbage, spinach, melon, watermelon, and blewah .*
15. *Horticulture production is the standard production quantity form of vegetable, fruit, medicinal and ornamental plant based on harvested area/the number of production plants reported monthly/quarterly.*

5.1 HORTIKULTURA
HORTICULTURE

Tabel 5.1.1 **Luas Panen Tanaman Sayuran Menurut Kecamatan dan Jenis Tanaman di Kabupaten Sumenep (ha), 2018 dan 2019**
Harvested Area of Vegetables by Subdistrict and Kind of Plant in Sumenep Regency (ha), 2018 and 2019

Kecamatan Subdistrict	Bawang Merah/Shallot		Bayam/Spinach	
	2018	2019	2018	2019
(1)	(2)	(3)	(4)	(5)
010 Pragaan	63	63	-	-
020 Bluto	8	12	-	-
030 Saronggi	20	34	1	2
040 Giligenting	-	-	-	-
050 Talango	6	9	-	-
060 Kalianget	-	-	-	-
070 Kota Sumenep	-	1	-	-
071 Batuan	11	13	-	-
080 Lenteng	22	26	1	1
090 Ganding	25	24	-	-
100 Guluk Guluk	23	43	2	2
110 Pasongsongan	48	67	5	5
120 Ambuntan	9	15	-	15
130 Rubaru	217	699	-	4
140 Dasuk	50	56	-	-
150 Manding	7	12	2	2
160 Batuputih	9	18	-	-
170 Gapura	15	14	-	-
180 Batang Batang	8	12	-	-
190 Dungkek	4	2	-	-
200 Nonggunong	-	-	6	6
210 Gayam	-	-	-	-
220 Raas	-	-	-	-
230 Sapeken	-	-	-	-
240 Arjasa	12	6	3	3
241 Kangayan	-	-	4	4
250 Masalembu	-	-	8	3
Kabupaten Sumenep	557	1 126	32	47

Lanjutan Tabel/*Continued Table* 5.1.1

Kecamatan Subdistrict	Blewah/ Blewah		Buncis/ string bean	
	2018	2019	2018	2019
(1)	(2)	(3)	(4)	(5)
010 Pragaan	-	-	-	-
020 Bluto	-	-	-	-
030 Saronggi	-	-	2	2
040 Giligenting	-	-	-	-
050 Talango	-	-	-	-
060 Kalianget	-	-	-	-
070 Kota Sumenep	-	-	-	-
071 Batuan	-	-	-	-
080 Lenteng	-	-	-	-
090 Ganding	-	-	-	-
100 Guluk Guluk	-	-	-	-
110 Pasongsongan	-	-	-	-
120 Ambunten	-	-	-	-
130 Rubaru	-	-	-	1
140 Dasuk	-	-	-	-
150 Manding	-	-	-	-
160 Batuputih	-	-	-	-
170 Gapura	16	16	-	-
180 Batang Batang	5	5	-	-
190 Dungkek	16	16	-	-
200 Nonggunong	-	-	-	-
210 Gayam	-	-	-	-
220 Raas	-	-	-	-
230 Sapeken	-	-	-	-
240 Arjasa	-	-	-	-
241 Kangayan	-	-	-	-
250 Masalembu	-	-	3	2
Kabupaten Sumenep	37	37	5	5

Lanjutan Tabel/Continued Table 5.1.1

Kecamatan Subdistrict	Cabai Besar/Chili/Big chili		Cabai Rawit/Chili/Cayenne Pepper	
	2018	2019	2018	2019
(1)	(2)	(3)	(4)	(5)
010 Pragaan	14	5	136	588
020 Bluto	7	11	140	508
030 Saronggi	5	6	133	117
040 Giligenting	-	-	1	1
050 Talango	-	-	29	63
060 Kalianget	18	13	18	18
070 Kota Sumenep	-	1	2	3
071 Batuan	2	7	14	33
080 Lenteng	7	17	45	51
090 Ganding	5	6	13	18
100 Guluk Guluk	22	17	36	29
110 Pasongsongan	15	19	61	67
120 Ambunten	4	6	171	152
130 Rubaru	59	52	203	377
140 Dasuk	1	5	83	106
150 Manding	3	7	20	20
160 Batuputih	3	3	17	14
170 Gapura	9	9	17	17
180 Batang Batang	7	7	24	24
190 Dungkek	-	5	4	6
200 Nonggunong	2	2	79	89
210 Gayam	5	5	276	277
220 Raas	2	2	2	2
230 Sapeken	-	-	4	4
240 Arjasa	17	17	7	7
241 Kangayan	2	4	9	9
250 Masalembu	4	2	7	7
Kabupaten Sumenep	213	228	1 551	2 607

Lanjutan Tabel/*Continued Table 5.1.1*

Kecamatan Subdistrict	Kacang Panjang/Long Beans		Kangkung/Water Spinach	
	2018	2019	2018	2019
(1)	(2)	(3)	(4)	(5)
010 Pragaan	4	4	-	8
020 Bluto	-	-	-	-
030 Saronggi	3	3	5	5
040 Giligenting	1	-	-	-
050 Talango	-	-	-	-
060 Kalianget	-	-	-	-
070 Kota Sumenep	-	2	-	-
071 Batuan	6	2	-	-
080 Lenteng	1	1	1	1
090 Ganding	2	2	-	-
100 Guluk Guluk	4	5	-	-
110 Pasongsongan	7	7	8	7
120 Ambunten	3	2	-	-
130 Rubaru	11	7	3	5
140 Dasuk	8	8	-	-
150 Manding	4	5	3	3
160 Batuputih	-	-	-	-
170 Gapura	2	2	1	1
180 Batang Batang	2	2	1	1
190 Dungkek	-	-	-	-
200 Nonggunong	3	3	7	7
210 Gayam	-	-	-	-
220 Raas	-	-	-	-
230 Sapeken	2	2	-	-
240 Arjasa	23	23	1	1
241 Kangayan	6	6	4	4
250 Masalembu	5	5	7	8
Kabupaten Sumenep	97	91	41	51

Lanjutan Tabel/Continued Table 5.1.1

Kecamatan Subdistrict	Ketimun/ Cucumber		Melon/ Melon	
	2018	2019	2018	2019
(1)	(2)	(3)	(4)	(5)
010 Pragaan	-	-	-	1
020 Bluto	-	-	-	-
030 Saronggi	4	4	-	1
040 Giligenting	-	-	-	-
050 Talango	-	1	-	-
060 Kalianget	-	-	-	-
070 Kota Sumenep	1	1	-	-
071 Batuan	8	6	-	-
080 Lenteng	1	1	-	-
090 Ganding	-	-	-	-
100 Guluk Guluk	-	-	-	-
110 Pasongsongan	11	10	-	-
120 Ambnten	2	2	-	-
130 Rubaru	7	62	-	-
140 Dasuk	24	24	-	-
150 Manding	9	8	-	-
160 Batuputih	-	-	-	-
170 Gapura	-	-	2	2
180 Batang Batang	1	1	-	-
190 Dungkek	-	-	10	10
200 Nonggunong	10	10	-	-
210 Gayam	2	2	-	-
220 Raas	5	5	-	-
230 Sapeken	1	1	-	-
240 Arjasa	8	8	42	42
241 Kanyakan	-	-	-	-
250 Masalembu	-	-	-	-
Kabupaten Sumenep	94	146	54	56

Lanjutan Tabel/Continued Table 5.1.1

Kecamatan Subdistrict	Petsai/Sawi/ Chinese Cabbage/ mustard green		Semangka/ Water Melon	
	2018	2019	2018	2019
(1)	(2)	(3)	(4)	(5)
010 Pragaan	-	-	16	17
020 Bluto	-	-	-	-
030 Saronggi	2	2	1	1
040 Giligenting	-	-	-	-
050 Talango	-	5	90	90
060 Kalianget	-	1	-	-
070 Kota Sumenep	-	-	-	-
071 Batuan	2	2	-	-
080 Lenteng	-	-	-	-
090 Ganding	-	-	-	-
100 Guluk Guluk	-	-	-	-
110 Pasongsongan	3	3	-	-
120 Ambunten	-	-	-	-
130 Rubaru	-	-	-	-
140 Dasuk	-	-	-	-
150 Manding	-	-	-	-
160 Batuputih	-	-	-	-
170 Gapura	-	-	3	3
180 Batang Batang	-	-	64	64
190 Dungkek	-	-	165	176
200 Nonggunong	-	-	-	-
210 Gayam	-	-	-	-
220 Raas	-	-	-	-
230 Sapeken	-	-	-	-
240 Arjasa	1	1	250	250
241 Kanganan	-	-	-	-
250 Masalembu	-	-	-	-
Kabupaten Sumenep	8	14	589	601

Lanjutan Tabel/Continued Table 5.1.1

Kecamatan Subdistrict	Terung/Eggplant		Tomat/Tomato	
	2018	2019	2018	2019
(1)	(2)	(3)	(4)	(5)
010 Pragaan	-	7	-	-
020 Bluto	-	-	-	-
030 Saronggi	1	1	-	-
040 Giligenting	-	-	-	-
050 Talango	-	1	-	1
060 Kalianget	5	5	6	6
070 Kota Sumenep	-	1	-	1
071 Batuan	2	15	2	1
080 Lenteng	5	5	-	-
090 Ganding	-	-	-	-
100 Guluk Guluk	3	2	1	1
110 Pasongsongan	8	8	7	6
120 Ambunten	4	3	3	2
130 Rubaru	9	23	-	1
140 Dasuk	26	30	3	3
150 Manding	5	5	5	5
160 Batuputih	-	-	-	-
170 Gapura	-	-	4	4
180 Batang Batang	-	-	-	-
190 Dungkek	-	-	-	-
200 Nonggunong	2	2	4	4
210 Gayam	-	-	-	-
220 Raas	1	1	-	-
230 Sapeken	1	1	-	-
240 Arjasa	2	2	1	1
241 Kanganan	2	2	2	2
250 Masalembu	4	3	-	-
Kabupaten Sumenep	80	117	38	38

Catatan/Note: ...

Sumber/Source: BPS, Statistik Pertanian Hortikultura SPH-SBS/BPS-Statistics Indonesia, Agricultural Statistic for Horticulture SPH-SBS

Tabel
Table 5.1.2**Produksi Tanaman Sayuran Menurut Kecamatan dan Jenis Tanaman di Kabupaten Sumenep (ton), 2018 dan 2019**
Production of Vegetables by Subdistrict and Kind of Plant in Sumenep Regency (ton), 2018 dan 2019

Kecamatan Subdistrict	Bawang Merah/Shallot		Bayam/Spinach	
	2018	2019	2018	2019
(1)	(2)	(3)	(4)	(5)
010 Pragaan	4 540	4 330	-	-
020 Bluto	538	913	-	-
030 Saronggi	1 404	2 392	21	70
040 Giligenting	-	-	-	-
050 Talango	387	714	-	-
060 Kalianget	-	-	-	-
070 Kota Sumenep	-	71	-	-
071 Batuan	736	908	-	-
080 Lenteng	1 586	1 882	14	14
090 Ganding	1 744	1 669	-	-
100 Guluk Guluk	1 512	2 753	41	28
110 Pasongsongan	3 482	4 798	235	233
120 Ambunten	476	1 023	-	341
130 Rubaru	15 423	45 346	-	126
140 Dasuk	3 369	3 717	-	-
150 Manding	493	848	19	21
160 Batuputih	628	1 254	-	-
170 Gapura	1 036	985	-	-
180 Batang Batang	572	849	-	-
190 Dungkek	282	136	-	-
200 Nonggunong	-	-	301	305
210 Gayam	-	-	-	-
220 Raas	-	-	-	-
230 Sapeken	-	-	-	-
240 Arjasa	855	432	262	264
241 Kangayan	-	-	58	61
250 Masalembu	-	-	116	46
Kabupaten Sumenep	39 063	75 020	1 067	1 509

Lanjutan Tabel/Continued Table 5.1.2

Kecamatan Subdistrict	Blewah/ Blewah		Buncis/string bean	
	2018	2019	2018	2019
(1)	(2)	(3)	(4)	(5)
010 Pragaan	-	-	-	-
020 Bluto	-	-	-	-
030 Saronggi	-	-	62	124
040 Giligenting	-	-	-	-
050 Talango	-	-	-	-
060 Kalianget	-	-	-	-
070 Kota Sumenep	-	-	-	-
071 Batuan	-	-	-	-
080 Lenteng	-	-	-	-
090 Ganding	-	-	-	-
100 Guluk Guluk	-	-	-	-
110 Pasongsongan	-	-	-	-
120 Ambunten	-	-	-	-
130 Rubaru	-	-	-	112
140 Dasuk	-	-	-	-
150 Manding	-	-	-	-
160 Batuputih	-	-	-	-
170 Gapura	1 843	1 847	-	-
180 Batang Batang	697	702	-	-
190 Dungkek	1 728	1 732	-	-
200 Nonggunong	-	-	-	-
210 Gayam	-	-	-	-
220 Raas	-	-	-	-
230 Sapeken	-	-	-	-
240 Arjasa	-	-	-	-
241 Kanyakan	-	-	-	-
250 Masalembu	-	-	177	73
Kabupaten Sumenep	4 268	4 281	239	309

Lanjutan Tabel/Continued Table 5.1.2

Kecamatan Subdistrict	Cabai Besar/ Chili/Big chili		Cabai Rawit/ Chili/Cayenne Pepper	
	2018	2019	2018	2019
(1)	(2)	(3)	(4)	(5)
010 Pragaan	496	171	5 295	17 983
020 Bluto	275	408	5 533	21 392
030 Saronggi	210	249	5 262	4 646
040 Giligenting	-	-	42	43
050 Talango	-	-	1 087	2 357
060 Kalianget	501	422	597	648
070 Kota Sumenep	-	45	51	127
071 Batuan	76	281	549	1 334
080 Lenteng	329	668	1 938	2 117
090 Ganding	197	251	572	708
100 Guluk Guluk	872	625	1 306	1 220
110 Pasongsongan	594	759	2 234	2 638
120 Ambunten	163	240	6 288	5 715
130 Rubaru	1 979	2 013	8 296	14 221
140 Dasuk	43	207	3 113	3 595
150 Manding	112	287	701	813
160 Batuputih	121	122	541	422
170 Gapura	377	413	744	743
180 Batang Batang	236	226	992	1 018
190 Dungkek	-	204	186	230
200 Nonggunong	100	104	2 994	3 449
210 Gayam	205	215	10 034	10 381
220 Raas	86	103	137	139
230 Sapeken	-	-	147	151
240 Arjasa	644	681	285	291
241 Kangayan	98	177	314	392
250 Masalembu	200	81	359	330
Kabupaten Sumenep	7 914	8 952	59 597	97 103

Lanjutan Tabel/Continued Table 5.1.2

Kecamatan Subdistrict	Kacang Panjang/ Long Beans		Kangkung/ Water Spinach	
	2018	2019	2018	2019
(1)	(2)	(3)	(4)	(5)
010 Pragaan	123	115	-	273
020 Bluto	-	-	-	-
030 Saronggi	57	68	283	294
040 Giligenting	34	-	-	-
050 Talango	-	-	-	-
060 Kalianget	-	-	-	-
070 Kota Sumenep	-	64	-	-
071 Batuan	164	53	-	-
080 Lenteng	34	34	106	103
090 Ganding	61	58	-	-
100 Guluk Guluk	117	152	-	-
110 Pasongsongan	193	172	486	435
120 Ambunten	117	61	-	-
130 Rubaru	298	192	329	310
140 Dasuk	316	248	-	-
150 Manding	75	95	294	296
160 Batuputih	-	-	-	-
170 Gapura	61	61	59	93
180 Batang Batang	72	71	90	88
190 Dungkek	-	-	-	-
200 Nonggunong	93	97	473	472
210 Gayam	-	-	-	-
220 Raas	-	-	-	-
230 Sapeken	63	66	-	-
240 Arjasa	716	724	68	69
241 Kangayan	185	187	366	366
250 Masalembu	139	163	428	514
Kabupaten Sumenep	2 918	2 681	2 982	3 313

Lanjutan Tabel/Continued Table 5.1.2

Kecamatan Subdistrict	Ketimun/ Cucumber		Melon/ Melon	
	2018	2019	2018	2019
(1)	(2)	(3)	(4)	(5)
010 Pragaan	-	-	-	267
020 Bluto	-	-	-	-
030 Saronggi	123	267	-	237
040 Giligenting	-	-	-	-
050 Talango	-	37	-	-
060 Kalianget	-	-	-	-
070 Kota Sumenep	127	128	-	-
071 Batuan	930	637	-	-
080 Lenteng	109	109	-	-
090 Ganding	-	-	-	-
100 Guluk Guluk	-	-	-	-
110 Pasongsongan	981	832	-	-
120 Ambuntan	194	198	-	-
130 Rubaru	1 112	5 693	-	-
140 Dasuk	2 511	2 873	-	-
150 Manding	626	636	-	-
160 Batuputih	-	-	-	-
170 Gapura	-	-	263	262
180 Batang Batang	102	100	-	-
190 Dungkek	-	-	1 657	1 665
200 Nonggunong	927	939	-	-
210 Gayam	176	178	-	-
220 Raas	438	441	-	-
230 Sapeken	106	105	-	-
240 Arjasa	845	848	6 951	6 960
241 Kangayan	-	-	-	-
250 Masalembu	-	-	-	-
Kabupaten Sumenep	9 307	14 021	8 871	9 391

Lanjutan Tabel/Continued Table 5.1.2

Kecamatan Subdistrict	Petsai/Sawi/ Chinese Cabbage/ mustard green		Semangka/ Water Melon	
	2018	2019	2018	2019
(1)	(2)	(3)	(4)	(5)
010 Pragaan	-	-	3 254	3 490
020 Bluto	-	-	-	-
030 Saronggi	203	202	159	159
040 Giligenting	-	-	-	-
050 Talango	-	594	6 038	6 041
060 Kalianget	-	122	-	-
070 Kota Sumenep	-	-	-	-
071 Batuan	103	102	-	-
080 Lenteng	-	-	-	-
090 Ganding	-	-	-	-
100 Guluk Guluk	-	-	-	-
110 Pasongsongan	334	335	-	-
120 Ambunten	-	-	-	-
130 Rubaru	-	-	-	-
140 Dasuk	-	-	-	-
150 Manding	-	-	-	-
160 Batuputih	-	-	-	-
170 Gapura	-	-	388	392
180 Batang Batang	-	-	10 357	10 374
190 Dungkek	-	-	31 948	34 041
200 Nonggunong	-	-	-	-
210 Gayam	-	-	-	-
220 Raas	-	-	-	-
230 Sapeken	-	-	-	-
240 Arjasa	95	94	20 124	20 136
241 Kangayan	-	-	-	-
250 Masalembu	-	-	-	-
Kabupaten Sumenep	735	1 449	72 268	74 633

Lanjutan Tabel/Continued Table 5.1.2

Kecamatan Subdistrict	Terung/Eggplant		Tomat/Tomato	
	2018	2019	2018	2019
(1)	(2)	(3)	(4)	(5)
010 Pragaan	-	938	-	-
020 Bluto	-	-	-	-
030 Saronggi	85	138	-	-
040 Giligenting	-	-	-	-
050 Talango	-	36	-	67
060 Kalianget	450	407	593	597
070 Kota Sumenep	-	139	-	96
071 Batuan	221	2.104	197	92
080 Lenteng	419	419	-	-
090 Ganding	-	-	-	-
100 Guluk Guluk	309	233	101	131
110 Pasongsongan	759	764	597	584
120 Ambunten	425	305	290	195
130 Rubaru	940	2.463	-	99
140 Dasuk	2.713	2.706	257	259
150 Manding	437	432	393	393
160 Batuputih	-	-	-	-
170 Gapura	-	-	365	367
180 Batang Batang	-	-	-	-
190 Dungkek	-	-	-	-
200 Nonggunong	174	179	341	342
210 Gayam	-	-	-	-
220 Raas	139	141	-	-
230 Sapeken	114	113	-	-
240 Arjasa	290	292	102	99
241 Kangayan	241	239	246	227
250 Masalembu	402	369	-	-
Kabupaten Sumenep	8.118	12.417	3.482	3.548

Catatan/Note: ...

Sumber/Source: BPS, Statistik Pertanian Hortikultura SPH-SBS/BPS-Statistics Indonesia, Agricultural Statistic for Horticulture SPH-SBS

Tabel
Table 5.1.3

Luas Panen Tanaman Sayuran dan Buah-buahan Semusim Menurut Jenis Tanaman di Kabupaten Sumenep (ha), 2016–2019
Harvested Area of Seasonal Vegetables and Fruits by Kind of Plant in Sumenep Regency (ha), 2016–2019

Jenis Tanaman Kind of Plants	2016	2017	2018	2019
(1)	(2)	(3)	(4)	(5)
Bawang Merah/ <i>Shallots</i>	...	630,00	557	1 126
Bayam/ <i>Spinach</i>	...	43,00	32	47
Blewah/ <i>Blewah</i>	...	-	37	37
Buncis/ <i>string bean</i>	...	74,00	5	5
Cabai Besar/ <i>Chili/Big chili</i>	...	247,00	213	228
Cabai Rawit/ <i>Chili/Cayenne Pepper</i>	...	1 657,00	1 551	2 607
Kacang Panjang/ <i>Long Beans</i>	...	120,00	97	91
Kangkung/ <i>Water Spinach</i>	...	48,00	41	51
Ketimun/ <i>Cucumber</i>	...	103,00	94	146
Melon/ <i>Melon</i>	...	58,00	54	56
Petsai/Sawi/ <i>Chinese Cabbage/ mustard green</i>	...	9,00	8	14
Semangka/ <i>Water Melon</i>	...	585,00	589	601
Terung/ <i>Eggplant</i>	...	86,00	80	117
Tomat/ <i>Tomato</i>	...	46,00	38	38

Catatan/Note: ...

Sumber/Source: BPS, Statistik Pertanian Hortikultura SPH-SBS/BPS-Statistics Indonesia, *Agricultural Statistic for Horticulture SPH-SBS*

Tabel
Table 5.1.4**Produksi Tanaman Sayuran dan Buah-buahan Semusim
Menurut Jenis Tanaman di Kabupaten Sumenep (kw),
2016–2019*****Production of Seasonal Vegetables and Fruits by Kind of
Plant in Sumenep Regency (kw), 2016–2019***

Jenis Tanaman Kind of Plants	2016	2017	2018	2019
(1)	(2)	(3)	(4)	(5)
Bawang Merah/ <i>Shallots</i>	...	43 009,00	39 063	75 020
Bayam/ <i>Spinach</i>	...	1 061,00	1 067	1 509
Blewah/ <i>Blewah</i>	...	-	4 268	4 281
Buncis/ <i>string bean</i>	...	6 793,00	239	309
Cabai Besar/ <i>Chili/Big chili</i>	...	10 124,00	7 914	8 952
Cabai Rawit/ <i>Chili/Cayenne Pepper</i>	...	65 297,00	59 597	97 103
Kacang Panjang/ <i>Long Beans</i>	...	3 560,00	2 918	2 681
Kangkung/ <i>Water Spinach</i>	...	2 982,00	2 982	3 313
Ketimun/ <i>Cucumber</i>	...	10 375,00	9 307	14 021
Melon/ <i>Melon</i>	...	9 902,00	8 871	9 391
Petsai/Sawi/ <i>Chinese Cabbage/ mustard green</i>	...	724,00	735	1 449
Semangka/ <i>Water Melon</i>	...	71 439,00	72 268	74 633
Terung/ <i>Eggplant</i>	...	8 550,00	8 118	12 417
Tomat/ <i>Tomato</i>	...	4 079,00	3 482	3 548

Catatan/Note: ...

Sumber/Source: BPS, Statistik Pertanian Hortikultura SPH-SBS/BPS-Statistics Indonesia, *Agricultural Statistic for Horticulture SPH-SBS*

Tabel
Table 5.1.5

Luas Panen Tanaman Biofarmaka Menurut Kecamatan dan Jenis Tanaman di Kabupaten Sumenep (m²), 2018 dan 2019
Harvested Area of Medicinal Plants by Subdistrict and Kind of Plant in Sumenep Regency (m²), 2018 and 2019

Kecamatan Subdistrict	Jahe/Ginger		Laos/Lengkuas/Galanga	
	2018	2019	2018	2019
(1)	(2)	(3)	(4)	(5)
010 Pragaan	1 175,00	1 000,00	800,00	750,00
020 Bluto	–	–	–	–
030 Saronggi	945,00	945,00	775,00	775,00
040 Giligenting	–	–	–	–
050 Talango	–	1 330,00	–	–
060 Kalianget	200,00	200,00	100,00	100,00
070 Kota Sumenep	13,00	13,00	20,00	20,00
071 Batuan	4 100,00	4 100,00	4 900,00	4 900,00
080 Lenteng	10 000,00	10 000,00	4 500,00	4 500,00
090 Ganding	–	–	–	–
100 Guluk Guluk	1 075,00	1 075,00	2 127,00	2 127,00
110 Pasongsongan	4 250,00	4 250,00	11 050,00	11 050,00
120 Ambunten	5 300,00	8 500,00	800,00	1 200,00
130 Rubaru	1 030,00	1 030,00	47 300,00	47 300,00
140 Dasuk	1 000,00	1 000,00	2 875,00	2 875,00
150 Manding	3 500,00	3 500,00	31 000,00	31 000,00
160 Batuputih	15,00	15,00	25,00	25,00
170 Gapura	1 500,00	1 500,00	700,00	700,00
180 Batang Batang	1,00	1,00	5,00	5,00
190 Dungkek	3 750,00	3 750,00	3 500,00	3 500,00
200 Nonggunong	7 500,00	7 500,00	–	–
210 Gayam	1 000,00	–	1 000,00	–
220 Raas	14,00	14,00	12,00	10,00
230 Sapeken	400,00	400,00	340,00	340,00
240 Arjasa	14 700,00	14 700,00	5 500,00	5 500,00
241 Kangayan	4 520,00	4 520,00	65,00	65,00
250 Masalembu	106,00	106,00	35,00	35,00
Kabupaten Sumenep	66 094,00	69 449,00	117 429,00	116 777,00

Lanjutan Tabel/Continued Table 5.1.5

Kecamatan Subdistrict	Kencur/East Indian Galangal		Kunyit/Turmeric	
	2018	2019	2018	2019
(1)	(6)	(7)	(8)	(9)
010 Pragaan	125,00	–	2 675,00	2 500,00
020 Bluto	–	–	–	–
030 Saronggi	154,00	155,00	4 215,00	4 215,00
040 Giligenting	–	–	–	–
050 Talango	–	–	–	1 625,00
060 Kalianget	50,00	50,00	–	–
070 Kota Sumenep	16,00	16,00	16,00	16,00
071 Batuan	4 000,00	4 000,00	5 000,00	5 000,00
080 Lenteng	3 725,00	3 725,00	635,00	635,00
090 Ganding	–	–	–	–
100 Guluk Guluk	1 484,00	1 484,00	2 500,00	2 500,00
110 Pasongsongan	3 525,00	3 525,00	2 400,00	2 400,00
120 Ambunten	7 000,00	19 000,00	420,00	630,00
130 Rubaru	737,00	747,00	4 685,00	4 697,00
140 Dasuk	–	–	4 500,00	4 500,00
150 Manding	1 500,00	1 500,00	4 000,00	4 000,00
160 Batuputih	30,00	30,00	62,00	62,00
170 Gapura	50,00	50,00	570,00	570,00
180 Batang Batang	4,00	4,00	11,00	11,00
190 Dungkek	2 500,00	2 500,00	5 000,00	5 000,00
200 Nonggunong	5 600,00	5 600,00	9 500,00	9 500,00
210 Gayam	3 000,00	–	1 500,00	–
220 Raas	11,00	10,00	21,00	18,00
230 Sapeken	100,00	100,00	–	–
240 Arjasa	2 600,00	2 600,00	2 825,00	2 825,00
241 Kangayan	860,00	860,00	420,00	420,00
250 Masalembu	–	–	112,00	112,00
Kabupaten Sumenep	37 071,00	45 956,00	51 067,00	51 236,00

Catatan/Note: ...

Sumber/Source: BPS, Statistik Pertanian Hortikultura SPH-TBF/BPS-Statistics Indonesia, Agricultural Statistic for Horticulture SPH-TBF

Tabel
Table 5.1.6

Produksi Tanaman Biofarmaka Menurut Kecamatan dan Jenis Tanaman di Kabupaten Sumenep(kg), 2018 and 2019

Production of Medicinal Plants by Subdistrict and Kind of Plant in Sumenep Regency (kg), 2018 and 2019

Kecamatan Subdistrict	Jahe/Ginger		Laos/Lengkuas/Galanga	
	2018	2019	2018	2019
(1)	(2)	(3)	(4)	(5)
010 Pragaan	622,00	531,00	445,00	419,00
020 Bluto	–	–	–	–
030 Saronggi	734,00	745,00	1 312,00	1 313,00
040 Giligenting	–	–	–	–
050 Talango	–	2 470,00	–	–
060 Kalianget	183,00	184,00	66,00	67,00
070 Kota Sumenep	55,00	57,00	215,00	220,00
071 Batuan	4 246,00	4 251,00	7 603,00	7 619,00
080 Lenteng	6 173,00	6 193,00	18 261,00	18 269,00
090 Ganding	–	–	–	–
100 Guluk Guluk	1 730,00	1 542,00	5 014,00	5 317,00
110 Pasongsongan	6 020,00	6 049,00	27 509,00	27 524,00
120 Ambunten	7 650,00	12 455,00	1 155,00	1 759,00
130 Rubaru	561,00	569,00	178 838,00	178 870,00
140 Dasuk	876,00	879,00	7 195,00	7 209,00
150 Manding	4 087,00	4 098,00	97 085,00	97 091,00
160 Batuputih	17,00	17,00	26,00	26,00
170 Gapura	4 963,00	4 970,00	771,00	776,00
180 Batang Batang	10,00	10,00	6,00	6,00
190 Dungkek	3 157,00	3 159,00	2 769,00	2 771,00
200 Nonggunong	13 571,00	13 585,00	–	–
210 Gayam	3 000,00	–	3 000,00	–
220 Raas	14,00	15,00	28,00	19,00
230 Sapeken	732,00	640,00	482,00	490,00
240 Arjasa	10 679,00	10 689,00	14 658,00	14 674,00
241 Kangayan	5 098,00	5 110,00	232,00	235,00
250 Masalembu	109,00	117,00	27,00	29,00
Kabupaten Sumenep	74 287,00	78 335,00	366 697,00	364 703,00

Lanjutan Tabel/*Continued Table 5.1.6*

Kecamatan Subdistrict	Kencur/ <i>East Indian Galangal</i>		Kunyit/ <i>Turmeric</i>	
	2018	2019	2018	2019
(1)	(6)	(7)	(8)	(9)
010 Pragaan	63,00	–	1 284,00	1 211,00
020 Bluto	–	–	–	–
030 Saronggi	90,00	101,00	4 876,00	4 896,00
040 Giligenting	–	–	–	–
050 Talango	–	–	–	2 381,00
060 Kalianget	24,00	24,00	–	–
070 Kota Sumenep	53,00	67,00	127,00	135,00
071 Batuan	5 651,00	5 671,00	6 811,00	6 828,00
080 Lenteng	7 942,00	7 950,00	420,00	425,00
090 Ganding	–	–	–	–
100 Guluk Guluk	1 687,00	1 781,00	4 886,00	3 882,00
110 Pasongsongan	5 097,00	5 132,00	3 697,00	3 733,00
120 Ambunten	3 450,00	9 514,00	397,00	616,00
130 Rubaru	1 018,00	1 056,00	16 961,00	17 006,00
140 Dasuk	–	–	2 702,00	2 708,00
150 Manding	1 148,00	1 154,00	8 848,00	8 863,00
160 Batuputih	28,00	29,00	77,00	77,00
170 Gapura	171,00	175,00	1 531,00	1 544,00
180 Batang Batang	6,00	6,00	13,00	13,00
190 Dungkek	1 693,00	1 701,00	5 743,00	5 758,00
200 Nonggunong	8 032,00	8 056,00	31 167,00	31 185,00
210 Gayam	3 200,00	–	1 500,00	–
220 Raas	13,00	13,00	68,00	49,00
230 Sapeken	305,00	308,00	–	–
240 Arjasa	14 974,00	14 985,00	20 116,00	20 123,00
241 Kangayan	471,00	473,00	373,00	376,00
250 Masalembu	–	–	144,00	144,00
Kabupaten Sumenep	55 116,00	58 196,00	111 741,00	111 953,00

Catatan/*Note*: ...Sumber/*Source*: BPS, Statistik Pertanian Hortikultura SPH-TBF/BPS-Statistics Indonesia, *Agricultural Statistic for Horticulture SPH-TBF*

Tabel
Table 5.1.7

**Luas Panen Tanaman Biofarmaka Menurut Jenis Tanaman
di Kabupaten Sumenep (m²), 2016–2019**
**Harvested Area of Medicinal Plants by Kind of Plant in
Sumenep Regency (m²), 2016–2019**

Jenis Tanaman Kind of Plants	2016	2017	2018	2019
(1)	(2)	(3)	(4)	(5)
Dlingo/Dringo/ Sweet Root/ Calamus	...	53,00	53,00	53,00
Jahe/ Ginger	...	69 629,00	66 094,00	69 449,00
Kapulaga/ Java Cardamon	...	–	–	–
Keji Beling/Kecibeling/ Strobilanthes crispa	...	25,00	–	–
Kencur/ East Indian Galangal	...	49 623,00	37 071,00	45 956,00
Kunyit/ Turmeric	...	48 356,00	51 067,00	51 236,00
Laos/Lengkuas/ Galanga	...	117 661,00	117 429,00	116 777,00
Lempuyang/ Zingiber Aromaticum	...	18 681,00	18 516,00	18 016,00
Lidah Buaya/ <i>Oliviera</i>	...	88,00	58,00	58,00
Mahkota Dewa/ <i>God's Crown</i>	...	–	–	–
Mengkudu/Pace/ Indian Mulberry	...	21 297,00	21 091,00	20 324,00
Sambiloto/ <i>King of Bitter</i>	...	376,00	176,00	168,00
Temuireng/ <i>Black Turmeric</i>	...	46 084,00	45 589,00	45 741,00
Temukunci/ <i>Chinese Keys</i>	...	15 329,00	15 461,00	13 711,00
Temulawak/ Java Turmeric	...	35 225,00	33 531,00	34 997,00

Catatan/Note: ...

Sumber/Source: BPS, Statistik Pertanian Hortikultura SPH-TBF/BPS-Statistics Indonesia, Agricultural Statistic for Horticulture SPH-TBF

Tabel
Table 5.1.8**Produksi Tanaman Biofarmaka Menurut Jenis Tanaman di Kabupaten Sumenep (kg), 2016–2019**
Production of Medicinal Plants by Kind of Plant in Sumenep Regency (kg), 2016–2019

Jenis Tanaman Kind of Plants	2016	2017	2018	2019
(1)	(2)	(3)	(4)	(5)
Dlingo/Dringo/ Sweet Root/ Calamus	...	35,00	35,00	35,00
Jahe/ Ginger	...	78 585,00	74 287,00	78 335,00
Kapulaga/ Java Cardamon	...	–	–	–
Keji Beling/Kecibeling/ Strobilanthes crispa	...	33,00	–	–
Kencur/ East Indian Galangal	...	60 857,00	55 116,00	58 196,00
Kunyit/ Turmeric	...	110 402,00	111 741,00	111 953,00
Laos/Lengkuas/ Galanga	...	367 810,00	366 697,00	364 703,00
Lempuyang/ Zingiber Aromaticum	...	43 167,00	43 121,00	42 783,00
Lidah Buaya/ Oliviera	...	224,00	187,00	188,00
Mahkota Dewa/ God's Crown	...	–	–	–
Mengkudu/Pace/ Indian Mulberry	...	112 662,00	107 366,00	102 355,00
Sambiloto/ King of Bitter	...	687,00	490,00	281,00
Temuireng/ Black Turmeric	...	66 085,00	65 551,00	66 017,00
Temukunci/ Chinese Keys	...	17 229,00	17 100,00	15 381,00
Temulawak/ Java Turmeric	...	54 797,00	53 199,00	55 016,00

Catatan/Note: ...

Sumber/Source: BPS, Statistik Pertanian Hortikultura SPH-TBF/BPS-Statistics Indonesia, Agricultural Statistic for Horticulture SPH-TBF

Tabel 5.1.9 Luas Panen Tanaman Hias Menurut Kecamatan dan Jenis Tanaman di Kabupaten Sumenep (m²), 2018 and 2019
Table 5.1.9 Harvested Area of Ornamental Plants by Subdistrict and Kind of Plant in Sumenep Regency (m²), 2018 and 2019

Kecamatan Subdistrict (1)	Kamboja Jepang/ <i>Adenium</i>		Mawar/ <i>Rose</i>	
	2018 (2)	2019 (3)	2018 (4)	2019 (5)
010 Pragaan	-	-	-	-
020 Bluto	-	-	-	-
030 Saronggi	-	-	-	-
040 Giligenting	-	-	-	-
050 Talango	-	-	-	-
060 Kalianget	-	-	-	-
070 Kota Sumenep	-	-	134	134
071 Batuan	-	-	-	-
080 Lenteng	-	-	-	-
090 Ganding	40	74	-	-
100 Guluk Guluk	-	-	-	-
110 Pasongsongan	-	-	180	100
120 Ambunten	-	-	-	-
130 Rubaru	-	-	-	-
140 Dasuk	-	-	-	-
150 Manding	-	-	-	-
160 Batuputih	-	-	-	-
170 Gapura	-	-	-	-
180 Batang Batang	-	-	-	-
190 Dungek	-	-	-	-
200 Nonggunong	-	-	-	-
210 Gayam	-	-	-	-
220 Raas	-	-	-	-
230 Sapeken	-	-	-	-
240 Arjasa	-	-	-	-
241 Kangayan	-	-	-	-
250 Masalembu	-	-	-	-
Kabupaten Sumenep	40	74	314	234

Lanjutan Tabel/*Continued Table* 5.1.9

Kecamatan Subdistrict	Melati/ <i>Jasmine</i>		Pisang-Pisangan/ <i>Heliconia</i>	
	2018	2019	2018	2019
(1)	(2)	(3)	(4)	(5)
010 Pragaan	-	-	-	-
020 Bluto	-	-	-	-
030 Saronggi	-	-	-	-
040 Giligenting	-	-	-	-
050 Talango	-	-	-	-
060 Kalianget	35	35	-	-
070 Kota Sumenep	254	254	-	-
071 Batuan	-	-	-	-
080 Lenteng	15 700	15 700	-	-
090 Ganding	-	-	-	-
100 Guluk Guluk	-	-	-	-
110 Pasongsongan	40	40	125	125
120 Ambunten	-	-	-	-
130 Rubaru	231	231	-	-
140 Dasuk	-	-	-	-
150 Manding	-	-	-	-
160 Batuputih	61	61	-	-
170 Gapura	281	281	-	-
180 Batang Batang	-	-	-	-
190 Dungkek	160	160	-	-
200 Nonggunong	-	-	-	-
210 Gayam	-	-	-	-
220 Raas	-	-	-	-
230 Sapeken	-	-	-	-
240 Arjasa	-	-	-	-
241 Kangayan	-	-	-	-
250 Masalembu	-	-	-	-
Kabupaten Sumenep	16 762	16 762	125	125

Catatan/*Note*: ...Sumber/*Source*: BPS, Statistik Pertanian Hortikultura SPH-TH/BPS-*Statistics Indonesia, Agricultural Statistik for Horticulture SPH-TH*

Tabel
Table 5.1.10

Produksi Tanaman Hias Menurut Kecamatan dan Jenis Tanaman di Kabupaten Sumenep (tangkai), 2018 and 2019
Production of Ornamental Plants by Subdistrict and Kind of Plant in Sumenep Regency (stalks), 2018 and 2019

Kecamatan Subdistrict (1)	Kamboja Jepang/ <i>Adenium</i>		Mawar/ <i>Rose</i>	
	2018 (2)	2019 (3)	2018 (4)	2019 (5)
010 Pragaan	-	-	-	-
020 Bluto	-	-	-	-
030 Saronggi	-	-	-	-
040 Giligenting	-	-	-	-
050 Talango	-	-	-	-
060 Kalianget	-	-	-	-
070 Kota Sumenep	-	-	220	221
071 Batuan	-	-	-	-
080 Lenteng	-	-	-	-
090 Ganding	229	147	-	-
100 Guluk Guluk	-	-	-	-
110 Pasongsongan	-	-	288	192
120 Ambuntan	-	-	-	-
130 Rubaru	-	-	-	-
140 Dasuk	-	-	-	-
150 Manding	-	-	-	-
160 Batuputih	-	-	-	-
170 Gapura	-	-	-	-
180 Batang Batang	-	-	-	-
190 Dungkek	-	-	-	-
200 Nonggunong	-	-	-	-
210 Gayam	-	-	-	-
220 Raas	-	-	-	-
230 Sapeken	-	-	-	-
240 Arjasa	-	-	-	-
241 Kangayan	-	-	-	-
250 Masalembu	-	-	-	-
Kabupaten Sumenep	229	147	508	413

Lanjutan Tabel/Continued Table 5.1.10

Kecamatan Subdistrict	Melati/ Jasmine		Pisang-Pisangan/ Heliconia	
	2018	2019	2018	2019
(1)	(2)	(3)	(4)	(5)
010 Pragaan	-	-	-	-
020 Bluto	-	-	-	-
030 Saronggi	-	-	-	-
040 Giligenting	-	-	-	-
050 Talango	-	-	-	-
060 Kaliangget	147	150	-	-
070 Kota Sumenep	374	380	-	-
071 Batuan	-	-	-	-
080 Lenteng	13 462	11 114	-	-
090 Ganding	-	-	-	-
100 Guluk Guluk	-	-	-	-
110 Pasongsongan	17	20	125	127
120 Ambunten	-	-	-	-
130 Rubaru	880	887	-	-
140 Dasuk	-	-	-	-
150 Manding	-	-	-	-
160 Batuputih	1 353	1 359	-	-
170 Gapura	678	683	-	-
180 Batang Batang	-	-	-	-
190 Dungkek	247	251	-	-
200 Nonggunong	-	-	-	-
210 Gayam	-	-	-	-
220 Raas	-	-	-	-
230 Sapeken	-	-	-	-
240 Arjasa	-	-	-	-
241 Kangayan	-	-	-	-
250 Masalembu	-	-	-	-
Kabupaten Sumenep	17 158	14 844	125	127

Catatan/Note: ...

Sumber/Source: BPS, Statistik Pertanian Hortikultura SPH-TH/BPS-Statistics Indonesia, Agricultural Statistik for Horticulture SPH-TH

Tabel 5.1.11 **Luas Panen Tanaman Hias Menurut Jenis Tanaman di Kabupaten Sumenep (m²), 2016–2019**
Table 5.1.11 **Harvested Area of Ornamental Plants by Kind of Plant in Sumenep Regency (m²), 2016–2019**

Jenis Tanaman Kind of Plants	2016	2017	2018	2019
(1)	(2)	(3)	(4)	(5)
Anthurium Bunga/ Flamingo Lily Flower	24	24
Kamboja Jepang/ Adenium	40	74
Mawar/ Rose	314	234
Melati/ Jasmine	16 762	16 762
Pisang-Pisangan/ Heliconia	125	125

Catatan/Note: ...

Sumber/Source: BPS, Statistik Pertanian Hortikultura SPH-TH/BPS-Statistics Indonesia, Agricultural Statistik for Horticulture SPH-TH

Tabel 5.1.12 **Produksi Tanaman Hias Menurut Jenis Tanaman di Kabupaten Sumenep (tangkai), 2016–2019**
Table *Production of Ornamental Plants by Kind of Plant n Sumenep Regency (stalks), 2016–2019*

Jenis Tanaman <i>Kind of Plants</i>	2016	2017	2018	2019
(1)	(2)	(3)	(4)	(5)
Anthurium Bunga/ Flamingo Lily Flower	100	100
Kamboja Jepang/ Adenium	229	147
Mawar/ Rose	508	413
Melati/ Jasmine	17 158	14 844
Pisang-Pisangan/ Heliconia	125	127

Catatan/Note: ...

Sumber/Source: BPS, Statistik Pertanian Hortikultura SPH-TH/BPS-Statistics Indonesia, *Agricultural Statistik for Horticulture SPH-TH*

Tabel 5.1.13 **Produksi Buah-buahan Menurut Kecamatan dan Jenis Tanaman di Kabupaten Sumenep (kw), 2018 and 2019**
Table 5.1.13 **Production of Fruits by Subdistrict and Kind of Plant in Sumenep Regency (qui), 2018 and 2019**

Kecamatan Subdistrict (1)	Alpukat/ Avocado		Anggur/ Grape	
	2018 (2)	2019 (3)	2018 (4)	2019 (5)
010 Pragaan	125	130	-	-
020 Bluto	16	17	-	-
030 Saronggi	-	-	-	-
040 Giligenting	-	-	-	-
050 Talango	-	-	-	-
060 Kalianget	-	-	-	-
070 Kota Sumenep	6	6	-	-
071 Batuan	19	19	-	-
080 Lenteng	8	8	-	-
090 Ganding	16	17	-	-
100 Guluk Guluk	79	13	-	-
110 Pasongsongan	16	16	-	-
120 Ambunten	-	-	-	-
130 Rubaru	-	-	-	-
140 Dasuk	8	9	2	2
150 Manding	-	-	-	-
160 Batuputih	-	-	-	-
170 Gapura	8	9	-	-
180 Batang Batang	-	-	4	4
190 Dungkek	-	-	-	-
200 Nonggunong	-	-	-	-
210 Gayam	-	-	-	-
220 Raas	-	-	-	-
230 Sapeken	-	-	-	-
240 Arjasa	18	19	-	-
241 Kangayan	11	23	-	-
250 Masalembu	-	-	-	-
Kabupaten Sumenep	330	286	6	6

Lanjutan Tabel/*Continued Table* 5.1.13

Kecamatan Subdistrict	Belimbing/ <i>Star Fruit</i>		Durian/ <i>Durian</i>	
	2018	2019	2018	2019
(1)	(2)	(3)	(4)	(5)
010 Pragaan	59	63	-	-
020 Bluto	44	49	11	11
030 Saronggi	24	22	-	-
040 Giligenting	-	-	-	-
050 Talango	-	-	-	-
060 Kalianget	80	75	-	-
070 Kota Sumenep	15	16	-	-
071 Batuan	26	26	-	-
080 Lenteng	36	36	-	-
090 Ganding	34	35	-	-
100 Guluk Guluk	182	158	-	4
110 Pasongsongan	47	47	-	-
120 Ambunten	26	23	-	-
130 Rubaru	-	-	44	43
140 Dasuk	76	77	-	-
150 Manding	21	22	-	-
160 Batuputih	10	10	-	-
170 Gapura	-	-	-	-
180 Batang Batang	-	-	-	-
190 Dungkek	29	28	-	-
200 Nonggunong	19	29	-	-
210 Gayam	155	158	-	-
220 Raas	-	-	-	-
230 Sapeken	20	20	-	-
240 Arjasa	77	81	-	-
241 Kanganan	42	50	-	-
250 Masalembu	16	18	-	-
Kabupaten Sumenep	1 038	1 043	55	58

Lanjutan Tabel/Continued Table 5.1.13

Kecamatan Subdistrict (1)	Jambu Air/ Water Apple		Jambu Biji/ Guava	
	2018 (2)	2019 (3)	2018 (4)	2019 (5)
010 Pragaan	193	197	1 789	1 788
020 Bluto	127	132	-	-
030 Saronggi	67	66	91	103
040 Giligenting	23	23	41	39
050 Talango	39	38	-	-
060 Kalianget	60	63	-	-
070 Kota Sumenep	11	12	20	30
071 Batuan	11	11	11	11
080 Lenteng	74	75	167	170
090 Ganding	236	269	67	69
100 Guluk Guluk	83	85	331	697
110 Pasongsongan	280	282	141	142
120 Ambunten	19	26	121	111
130 Rubaru	41	81	114	113
140 Dasuk	36	38	39	43
150 Manding	163	243	68	68
160 Batuputih	3	3	91	93
170 Gapura	48	56	15	18
180 Batang Batang	11	19	250	254
190 Dungkek	35	51	38	55
200 Nonggunong	25	26	28	31
210 Gayam	169	172	158	162
220 Raas	-	-	73	81
230 Sapeken	15	17	11	11
240 Arjasa	98	100	66	67
241 Kangayan	131	124	355	360
250 Masalembu	17	17	20	20
Kabupaten Sumenep	2 015	2 226	4 105	4 536

Lanjutan Tabel/Continued Table 5.1.13

Kecamatan Subdistrict	Jeruk Besar/ Pomelo		Jeruk Siam/Keprok/ Orange/ Tangerine	
	2018	2019	2018	2019
(1)	(2)	(3)	(4)	(5)
010 Pragaan	-	-	222	226
020 Bluto	-	-	102	103
030 Sarongi	-	-	-	-
040 Giligenting	-	-	17	32
050 Talango	-	-	-	-
060 Kalianget	-	-	72	73
070 Kota Sumenep	-	-	32	34
071 Batuan	-	-	108	109
080 Lenteng	-	-	19	19
090 Ganding	-	-	600	601
100 Guluk Guluk	-	-	31	60
110 Pasongsongan	-	-	36	37
120 Ambunten	-	-	-	239
130 Rubaru	-	-	139	138
140 Dasuk	47	51	34	39
150 Manding	-	-	51	74
160 Batuputih	-	-	-	-
170 Gapura	-	-	20	20
180 Batang Batang	-	-	-	-
190 Dungkek	-	-	185	197
200 Nonggunong	-	-	-	-
210 Gayam	-	-	-	-
220 Raas	-	-	-	-
230 Sapeken	-	-	-	-
240 Arjasa	139	139	-	-
241 Kangayan	77	78	-	-
250 Masalembu	-	-	-	-
Kabupaten Sumenep	263	268	1 668	2 001

Lanjutan Tabel/Continued Table 5.1.13

Kecamatan Subdistrict	Mangga/ Mango		Markisa/Konyal/ Passion fruit	
	2018	2019	2018	2019
(1)	(2)	(3)	(4)	(5)
010 Pragaan	536	1 295	-	-
020 Bluto	19 471	19 482	-	-
030 Saronggi	12 448	12 463	-	-
040 Giligenting	667	697	-	-
050 Talango	8 974	9 095	-	-
060 Kalianget	13 137	13 663	-	-
070 Kota Sumenep	11 202	11 213	-	-
071 Batuan	740	770	-	-
080 Lenteng	13 078	13 082	-	-
090 Ganding	15 041	15 053	-	-
100 Guluk Guluk	1 493	1 554	-	-
110 Pasongsongan	1 941	2 717	-	-
120 Ambunten	43 710	64 400	-	-
130 Rubaru	14 063	14 084	41	40
140 Dasuk	1 754	1 763	-	-
150 Manding	21 916	21 923	-	-
160 Batuputih	11 557	11 569	-	-
170 Gapura	11 227	11 231	-	-
180 Batang Batang	13 145	13 157	-	-
190 Dungkek	4 481	4 483	-	-
200 Nonggunong	239	347	-	-
210 Gayam	40 691	40 703	-	-
220 Raas	6 233	6 327	-	-
230 Sapeken	662	664	-	-
240 Arjasa	1 983	1 991	-	-
241 Kangayan	2 511	2 521	-	-
250 Masalembu	392	399	-	-
Kabupaten Sumenep	273 292	296 646	41	40

Lanjutan Tabel/*Continued Table* 5.1.13

Kecamatan Subdistrict	Nangka/Cempedak/ Jackfruit		Pepaya/ Papaya	
	2018	2019	2018	2019
(1)	(2)	(3)	(4)	(5)
010 Pragaan	607	604	3 059	3 065
020 Bluto	377	383	1 521	1 533
030 Saronggi	1 981	1 973	702	704
040 Giligenting	-	-	50	83
050 Talango	67	71	281	291
060 Kalianget	323	344	616	619
070 Kota Sumenep	56	73	681	688
071 Batuan	22	23	12	12
080 Lenteng	587	1 079	1 083	1 089
090 Ganding	360	360	1 242	1 250
100 Guluk Guluk	242	209	1 035	1 392
110 Pasongsongan	127	130	509	515
120 Ambunten	16 817	16 935	2 029	1 905
130 Rubaru	5 323	5 336	1 595	1 587
140 Dasuk	888	894	565	576
150 Manding	9 074	9 079	1 752	1 846
160 Batuputih	474	481	2 741	2 743
170 Gapura	127	129	279	282
180 Batang Batang	113	124	210	216
190 Dungkek	778	805	409	412
200 Nonggunong	55	62	264	265
210 Gayam	-	-	261	265
220 Raas	251	251	36	37
230 Sapeken	10	10	76	79
240 Arjasa	113	114	1 993	2 002
241 Kangayan	79	81	1 197	1 202
250 Masalembu	1	1	34	35
Kabupaten Sumenep	38 852	39 551	24 232	24 693

Lanjutan Tabel/*Continued Table* 5.1.13

Kecamatan Subdistrict	Pisang/Banana		Rambutan/Rambutan	
	2018	2019	2018	2019
(1)	(2)	(3)	(4)	(5)
010 Pragaan	57 459	57 288	96	95
020 Bluto	1 494	1 915	1 012	1 041
030 Saronggi	1 470	1 663	-	5
040 Giligenting	370	362	-	-
050 Talango	6 071	7 036	-	-
060 Kaliangget	587	573	539	542
070 Kota Sumenep	2 301	2 312	1 021	1 836
071 Batuan	1 786	1 799	136	137
080 Lenteng	7 153	7 165	347	348
090 Ganding	1 006	1 017	397	398
100 Guluk Guluk	1 760	4 272	193	404
110 Pasongsongan	7 615	7 573	7 288	7 288
120 Ambunten	8 058	17 053	-	-
130 Rubaru	18 680	18 669	4 158	4 156
140 Dasuk	1 337	1 350	253	254
150 Manding	2 526	1 965	194	199
160 Batuputih	67 272	67 287	-	-
170 Gapura	2 535	2 573	-	-
180 Batang Batang	591	622	6	6
190 Dungkek	3 945	3 941	15	15
200 Nonggunong	370	381	-	-
210 Gayam	1 675	1 827	-	-
220 Raas	444	448	-	-
230 Sapeken	905	910	21	21
240 Arjasa	4 163	4 176	1 627	1 629
241 Kangayan	3 506	3 514	-	31
250 Masalembu	103	94	1	1
Kabupaten Sumenep	205 182	217 785	17 304	18 406

Lanjutan Tabel/*Continued Table* 5.1.13

Kecamatan Subdistrict	Salak/Snakefruit		Sawo/Sapodilla/Sawo	
	2018	2019	2018	2019
(1)	(2)	(3)	(4)	(5)
010 Pragaan	-	-	63	63
020 Bluto	-	-	588	587
030 Saronggi	189	187	30	30
040 Giligenting	-	-	-	-
050 Talango	-	-	33	34
060 Kalianget	-	-	-	-
070 Kota Sumenep	-	-	-	-
071 Batuan	-	-	-	-
080 Lenteng	-	-	66	67
090 Ganding	-	-	246	248
100 Guluk Guluk	7	7	49	-
110 Pasongsongan	-	-	27	28
120 Ambnten	-	-	202	390
130 Rubaru	29	30	8	8
140 Dasuk	-	-	17	16
150 Manding	-	-	746	753
160 Batuputih	-	-	607	607
170 Gapura	-	-	-	-
180 Batang Batang	-	-	48	49
190 Dungkek	-	-	58	58
200 Nonggunong	-	-	29	31
210 Gayam	-	-	-	-
220 Raas	-	-	-	-
230 Sapeken	-	-	-	-
240 Arjasa	-	-	-	-
241 Kanganan	-	-	-	-
250 Masalembu	-	-	-	-
Kabupaten Sumenep	225	224	2 817	2 969

Lanjutan Tabel/Continued Table 5.1.13

Kecamatan Subdistrict	Sirsak/Soursop		Sukun/Breadfruit	
	2018	2019	2018	2019
(1)	(2)	(3)	(4)	(5)
010 Pragaan	304	304	103	108
020 Bluto	-	-	16	32
030 Saronggi	17	17	27	27
040 Giligenting	36	36	68	68
050 Talango	-	-	77	76
060 Kalianget	-	-	-	-
070 Kota Sumenep	-	-	-	-
071 Batuan	132	133	-	-
080 Lenteng	-	-	-	-
090 Ganding	107	107	66	67
100 Guluk Guluk	31	31	6	24
110 Pasongsongan	-	-	35	34
120 Ambunten	-	-	1 630	3 280
130 Rubaru	88	88	-	-
140 Dasuk	6	6	9	9
150 Manding	151	154	177	177
160 Batuputih	187	188	108	109
170 Gapura	-	-	337	336
180 Batang Batang	-	-	10	10
190 Dungkek	123	128	27	27
200 Nonggunong	4	4	83	93
210 Gayam	-	-	3 377	3 384
220 Raas	-	-	-	-
230 Sapeken	-	-	-	-
240 Arjasa	-	-	121	122
241 Kanganan	-	-	-	-
250 Masalembu	-	-	-	-
Kabupaten Sumenep	1 186	1 196	6 277	7 983

Catatan/Note: ...

Sumber/Source: BPS, Statistik Pertanian Hortikultura SPH-BST/BPS-Statistics Indonesia, Agricultural Statistic for Horticulture SPH-BST

Tabel
Table 5.1.14**Produksi Buah–Buahan dan Sayuran Tahunan Menurut Jenis Tanaman (kwi) di Kabupaten Sumenep, 2016–2019**
Production of Annual Fruits and Vegetables by Kind of Plant in Sumenep Regency (qui), 2016–2019

Jenis Tanaman Kind of Plants	2016	2017	2018	2019
(1)	(2)	(3)	(4)	(5)
Alpukat/ Avocado	330	286
Anggur/ Grape	6	6
Belimbing/ Star Fruit	1 038	1 043
Durian/ Durian	55	58
Jambu Air/ Water Apple	2 015	2 226
Jambu Biji/ Guava	4 105	4 536
Jeruk Besar/ Pomelo	263	268
Jeruk Siam/Kepron/ Orange/ Tangerine	1 668	2 001
Mangga/ Mango	273 292	296 646
Markisa/Konyal/ Passion fruit	41	40
Nangka/Cempedak/ Jackfruit	38 852	39 551
Pepaya/ Papaya	24 232	24 693
Pisang/ Banana	205 182	217 785
Rambutan/ Rambutan	17 304	18 406
Salak/ Snakefruit	225	224
Sawo/ Sapodilla/Sawo	2 817	2 969
Sirsak/ Soursoop	1 186	1 196
Sukun/ Breadfruit	6 277	7 983

Catatan/Note: ...

Sumber/Source: BPS, Statistik Pertanian Hortikultura SPH-BST/BPS-Statistics Indonesia, Agricultural Statistic for Horticulture SPH-BST

**5.2 PERKEBUNAN
ESTATE CROPS**

Tabel 5.2.1 Luas Areal Tanaman Perkebunan Menurut Kecamatan dan Jenis Tanaman di Kabupaten Sumenep (ha), 2018 dan 2019
Planted Area of Estate Crops by Subdistrict and Type of Crops in Sumenep Regency(ha), 2018 dan 2019

Kecamatan Subdistrict (1)	Kelapa/Coconut		Kopi/Coffee	
	2018 (2)	2019 (3)	2018 (4)	2019 (5)
010 Pragaan	1874,65	1865,1	-	-
020 Bluto	2337,62	2.333,56	-	-
030 Saronggi	1245,63	1.245,64	-	-
040 Giligenting	233,6	233,61	-	-
050 Talango	165,75	165,75	-	-
060 Kalianget	298,78	298,78	-	-
070 Kota Sumenep	807,95	807,94	-	-
071 Batuan	403,28	403,28	-	-
080 Lenteng	3070,34	3.092,33	-	-
090 Ganding	2582,4	2.582,40	-	-
100 Guluk Guluk	2821,41	2.847,65	-	-
110 Pasongsongan	1989,06	2.003,41	-	1,35
120 Ambunten	1966,74	1.962,67	-	-
130 Rubaru	1504,5	1.504,51	2,5	2,50
140 Dasuk	1715,39	1.681,44	-	-
150 Manding	1456,71	1.456,71	0,91	-
160 Batuputih	1012,33	1.023,33	-	-
170 Gapura	2775,97	2.768,65	-	-
180 Batang Batang	3424,82	3.400,78	-	-
190 Dungkek	3601,24	3.615,96	-	-
200 Nonggunong	842,31	842,31	-	-
210 Gayam	914,79	914,78	-	-
220 Raas	3610,81	3.610,81	-	-
230 Sapeken	3356,55	3.356,56	-	-
240 Arjasa	2379,17	2.379,17	5,36	5,36
241 Kanganan	1186,01	1.186,01	3,27	3,26
250 Masalembu	3490,59	3.490,59	5,53	5,53

Lanjutan Tabel/Continued Table 5.2.1

Kecamatan Subdistrict	Cengkeh/Clove		Jambu Mente/Cashew	
	2018	2019	2018	2019
(1)	(2)	(3)	(4)	(5)
010 Pragaan	-	-	163,9	164
020 Bluto	-	-	35,86	35,85
030 Saronggi	-	-	323,7	323,69
040 Giligenting	-	-	30,94	30,94
050 Talango	-	-	61,62	61,62
060 Kalianget	-	-	79,54	79,54
070 Kota Sumenep	-	-	242,28	242,29
071 Batuan	-	-	223,14	223,14
080 Lenteng	-	-	350,07	350,08
090 Ganding	-	-	34,95	34,95
100 Guluk Guluk	-	-	76,64	76,63
110 Pasongsongan	-	-	188,05	188,05
120 Ambunten	-	-	746,91	746,91
130 Rubaru	-	-	2216,76	2.216,76
140 Dasuk	-	-	2103,29	2.353,29
150 Manding	-	-	440,24	440,24
160 Batuputih	-	-	821,83	821,84
170 Gapura	-	-	482,22	482,21
180 Batang Batang	-	-	337,1	337,10
190 Dungkek	-	-	341,91	341,92
200 Nonggunong	-	-	131,33	131,33
210 Gayam	-	-	235,32	235,32
220 Raas	-	-	221,37	221,37
230 Sapeken	-	-	435,57	435,58
240 Arjasa	-	-	222,31	222,30
241 Kanganan	-	-	111,15	111,15
250 Masalembu	244,79	244,80	4,63	4,63

Lanjutan Tabel/Continued Table 5.2.1

Kecamatan Subdistrict	Kapuk Randu		Kenanga/Cananga	
	2018	2019	2018	2019
(1)	(2)	(3)	(4)	(5)
010 Pragaan	1.104,58	1.104,59	-	-
020 Bluto	403,41	403,41	-	-
030 Saronggi	295,09	295,10	-	-
040 Giligenting	0,85	0,85	-	-
050 Talango	70,46	70,46	-	-
060 Kalianget	193,35	193,46	-	-
070 Kota Sumenep	143,36	143,36	12,25	12,25
071 Batuan	71,01	71,01	6,2	6,20
080 Lenteng	4.186,24	4.186,24	-	-
090 Ganding	223,82	223,82	-	-
100 Guluk Guluk	224,72	224,73	-	-
110 Pasongsongan	180,41	180,41	-	-
120 Ambunten	236,16	236,17	-	-
130 Rubaru	318,29	318,29	-	-
140 Dasuk	336,60	336,60	-	-
150 Manding	329,30	329,30	-	-
160 Batuputih	361,39	361,38	-	-
170 Gapura	319,65	319,65	-	-
180 Batang Batang	162,99	162,99	-	-
190 Dungkek	150,63	150,63	-	-
200 Nonggunong	14,66	14,66	-	-
210 Gayam	198,56	198,56	-	-
220 Raas	-	-	-	-
230 Sapeken	-	-	-	-
240 Arjasa	254,87	254,87	-	-
241 Kangayan	127,41	127,41	-	-
250 Masalembu	4,61	4,60	-	-

Lanjutan Tabel/*Continued Table* 5.2.1

Kecamatan Subdistrict	Lada/Pepper		Kemiri/Hazelnut	
	2018	2019	2018	2019
(1)	(2)	(3)	(4)	(5)
010 Pragaan	-	-	-	-
020 Bluto	-	-	-	-
030 Saronggi	-	-	-	-
040 Giligenting	5,67	5,68	-	-
050 Talango	-	-	-	-
060 Kalianget	-	-	-	-
070 Kota Sumenep	-	-	-	-
071 Batuan	-	-	-	-
080 Lenteng	5,51	5,51	-	-
090 Ganding	-	-	-	-
100 Guluk Guluk	-	-	-	-
110 Pasongsongan	9,43	9,43	-	-
120 Ambunten	31,73	31,73	-	-
130 Rubaru	107,07	107,07	-	-
140 Dasuk	-	-	-	-
150 Manding	-	-	339,95	7,51
160 Batuputih	-	-	389,05	27,39
170 Gapura	-	-	-	-
180 Batang Batang	-	-	-	-
190 Dungkek	-	-	-	-
200 Nonggunong	-	-	-	-
210 Gayam	-	-	-	-
220 Raas	-	-	-	-
230 Sapeken	-	-	-	-
240 Arjasa	4,02	4,01	-	-
241 Kanganayan	2,02	2,02	-	-
250 Masalembu	7	7,00	-	-

Lanjutan Tabel/Continued Table 5.2.1

Kecamatan Subdistrict	Cabe Jamu/Herbs Chili		Siwalan	
	2018	2019	2018	2019
(1)	(2)	(3)	(4)	(5)
010 Pragaan	90,9	90,90	353,02	353,02
020 Bluto	687,83	687,83	279,41	279,42
030 Saronggi	73,94	73,49	48,08	48,08
040 Giligenting	36,14	36,14	31,33	31,33
050 Talango	41,76	41,75	110,51	110,51
060 Kalianget	36,89	36,89	59,49	59,49
070 Kota Sumenep	32,82	32,82	14,17	14,17
071 Batuan	16,4	16,41	8,08	8,08
080 Lenteng	233,66	233,66	39,23	39,23
090 Ganding	300,86	303,86	59,73	59,73
100 Guluk Guluk	154,46	154,46	47,33	47,33
110 Pasongsongan	58,22	58,22	45,14	45,14
120 Ambunten	84,58	84,59	42,91	42,91
130 Rubaru	71,7	78,70	47,80	47,80
140 Dasuk	48,44	48,45	52,04	52,04
150 Manding	76,91	76,91	20,58	20,58
160 Batuputih	41,64	41,64	327,45	327,45
170 Gapura	63,82	63,82	639,17	639,17
180 Batang Batang	113,62	113,62	1.533,14	1.533,15
190 Dungkek	40,75	40,74	1.652,98	1.652,98
200 Nonggunong	84,54	84,55	15,58	15,58
210 Gayam	100,31	100,31	31,38	31,38
220 Raas	1,56	1,56	27,15	27,15
230 Sapeken	-	-	49,09	49,09
240 Arjasa	23,57	26,57	-	-
241 Kangan	11,8	11,80	-	-
250 Masalembu	37,25	37,25	0,89	0,89

Lanjutan Tabel/*Continued Table* 5.2.1

Kecamatan Subdistrict	Serat Nanas / Fiber Pineapple		Kakao/Cacao	
	2018	2019	2018	2019
(1)	(2)	(3)	(4)	(5)
010 Pragaan	11,14	11,14	-	-
020 Bluto	20,32	20,32	-	-
030 Saronggi	12,25	12,25	-	-
040 Giligenting	-	-	-	-
050 Talango	-	-	-	-
060 Kalianget	7,08	7,08	-	-
070 Kota Sumenep	6,15	6,15	-	-
071 Batuan	2,91	2,92	-	-
080 Lenteng	123,43	123,43	-	-
090 Ganding	104,12	104,12	-	-
100 Guluk Guluk	9,25	9,25	-	-
110 Pasongsongan	15,52	15,52	-	-
120 Ambunten	12,28	12,28	-	-
130 Rubaru	22,22	22,22	1,00	1,00
140 Dasuk	21,64	21,64	-	-
150 Manding	5,98	5,99	1,60	1,60
160 Batuputih	23,21	23,21	-	-
170 Gapura	8,16	8,16	22,74	22,74
180 Batang Batang	32,45	32,44	16,85	16,85
190 Dungkek	8,95	8,95	2,50	2,50
200 Nonggunong	-	-	-	-
210 Gayam	4,32	4,32	-	-
220 Raas	-	-	-	-
230 Sapeken	-	-	-	-
240 Arjasa	-	-	1,00	1,00
241 Kangayan	-	-	-	-
250 Masalembu	-	-	5,21	5,21

Lanjutan Tabel/Continued Table 5.2.1

Kecamatan Subdistrict	Mlinjo		Pinang	
	2018	2019	2018	2019
(1)	(2)	(3)	(4)	(5)
010 Pragaan	-	-	21,37	21,37
020 Bluto	-	-	18,94	18,93
030 Saronggi	-	-	16,53	16,52
040 Giligenting	-	-	-	-
050 Talango	-	-	-	-
060 Kalianget	-	-	-	-
070 Kota Sumenep	-	-	-	-
071 Batuan	-	-	-	-
080 Lenteng	-	-	102,52	102,52
090 Ganding	-	-	21,67	21,67
100 Guluk Guluk	-	-	42,95	42,94
110 Pasongsongan	36,1	36,09	16,49	16,49
120 Ambunten	-	-	12,61	12,61
130 Rubaru	25,74	25,73	17,41	17,41
140 Dasuk	-	-	12,66	12,66
150 Manding	45,15	45,15	10,80	10,81
160 Batuputih	-	-	12,67	12,67
170 Gapura	-	-	7,29	7,28
180 Batang Batang	-	-	14,09	14,09
190 Dungkek	-	-	4,20	4,21
200 Nonggunong	-	-	-	-
210 Gayam	-	-	5,04	5,03
220 Raas	-	-	-	-
230 Sapeken	-	-	-	-
240 Arjasa	-	-	-	-
241 Kangayan	-	-	-	-
250 Masalembu	-	-	-	-

Lanjutan Tabel/*Continued Table 5.2.1*

Kecamatan Subdistrict	Asam Jawa	
	2018	2019
(1)	(2)	(3)
010 Pragaan	4,08	4,08
020 Bluto	3,06	3,06
030 Saronggi	3,01	3,01
040 Giligenting	2,04	2,04
050 Talango	3,06	3,06
060 Kalianget	2,30	2,30
070 Kota Sumenep	1,36	1,36
071 Batuan	0,68	0,68
080 Lenteng	5,36	5,36
090 Ganding	4,08	4,08
100 Guluk Guluk	4,08	4,08
110 Pasongsongan	4,08	4,09
120 Ambunten	3,06	3,06
130 Rubaru	8,18	8,18
140 Dasuk	8,18	8,18
150 Manding	9,14	9,14
160 Batuputih	9,21	9,21
170 Gapura	4,08	4,08
180 Batang Batang	4,08	4,08
190 Dungkek	4,08	4,08
200 Nonggunong	2,04	2,04
210 Gayam	2,04	2,04
220 Raas	2,04	2,04
230 Sapeken	2,04	2,04
240 Arjasa	3,40	3,40
241 Kangayan	1,70	1,70
250 Masalembu	1,02	1,02

Catatan/*Note*: ...Sumber/*Source*: Dinas Pertanian Tanaman Pangan, Holtikultura dan Perkebunan / Crop Forestry and Estates Services of Sumenep Regency

Tabel
Table 5.2.2

**Produksi Perkebunan Menurut Kecamatan dan Jenis
 Tanaman di Kabupaten Sumenep (ton), 2018 dan 2019**
**Production of Estate by Subdistrict and Type of Crops in
 Sumenep Regency (ton), 2018 and 2019**

Kecamatan Subdistrict (1)	Kelapa/Coconut		Kopi/Coffee	
	2018 (2)	2019 (3)	2018 (4)	2019 (5)
010 Pragaan	1706,65	1.729,16	-	-
020 Bluto	2096,86	2.126,85	-	-
030 Saronggi	1183,7	1.174,19	-	-
040 Giligenting	220,95	227,73	-	-
050 Talango	154,34	151,15	-	-
060 Kalianget	259,63	257,70	-	-
070 Kota Sumenep	682,44	684,04	-	-
071 Batuan	366,61	367,30	-	-
080 Lenteng	2581,01	2.607,38	-	-
090 Ganding	2232,31	2.259,71	-	-
100 Guluk Guluk	2265,55	2.287,60	-	-
110 Pasongsongan	1728,56	1.749,74	-	0,06
120 Ambunten	1727,56	1.779,65	-	-
130 Rubaru	1375,43	1.388,83	0,35	0,38
140 Dasuk	1602,24	1.618,44	-	-
150 Manding	1344,46	1.362,77	0,11	-
160 Batuputih	971,35	963,79	-	-
170 Gapura	2512,2	2.536,98	-	-
180 Batang Batang	3167,19	3.203,49	-	-
190 Dungkek	2400,83	2.424,39	-	-
200 Nonggunong	886,49	891,61	-	-
210 Gayam	848,47	859,48	-	-
220 Raas	2628,5	2.666,48	-	-
230 Sapeken	2946,47	2.963,83	-	-
240 Arjasa	2155,4	2.162,97	1,39	1,35
241 Kngayan	1075,34	1.078,11	0,72	0,70
250 Masalembu	2847,62	2.853,04	1,56	1,50

Lanjutan Tabel/Continued Table 5.2.2

Kecamatan Subdistrict	Cengkeh/Clove		Jambu Mente/Cashew	
	2018	2019	2018	2019
(1)	(2)	(3)	(4)	(5)
010 Pragaan	-	-	83,55	121,95
020 Bluto	-	-	18,05	25,40
030 Saronggi	-	-	154,26	209,90
040 Giligenting	-	-	11,98	17,71
050 Talango	-	-	23,2	34,41
060 Kalianget	-	-	38,13	53,41
070 Kota Sumenep	-	-	134,34	211,74
071 Batuan	-	-	85,06	131,21
080 Lenteng	-	-	194,44	325,08
090 Ganding	-	-	19,9	31,66
100 Guluk Guluk	-	-	39,04	52,58
110 Pasongsongan	-	-	95,55	166,18
120 Ambunten	-	-	281,1	498,63
130 Rubaru	-	-	1092,93	1.601,12
140 Dasuk	-	-	1203,09	1.935,66
150 Manding	-	-	236,61	335,81
160 Batuputih	-	-	343,15	472,28
170 Gapura	-	-	237,04	387,14
180 Batang Batang	-	-	182,11	287,57
190 Dungkek	-	-	180,04	239,98
200 Nonggunong	-	-	54,11	74,78
210 Gayam	-	-	101,09	136,76
220 Raas	-	-	100,79	136,39
230 Sapeken	-	-	204,08	285,05
240 Arjasa	-	-	87,39	130,28
241 Kanganan	-	-	43,71	65,15
250 Masalembu	47,39	48,93	3,02	4,00

Lanjutan Tabel/Continued Table 5.2.2

Kecamatan Subdistrict	Kapuk Randu		Kenanga/Cananga	
	2018	2019	2018	2019
(1)	(2)	(3)	(4)	(5)
010 Pragaan	300,75	306,63	-	-
020 Bluto	3,38	4,38	-	-
030 Saronggi	78,31	80,16	-	-
040 Giligenting	-	-	-	-
050 Talango	19,19	19,61	-	-
060 Kalianget	50,65	51,76	-	-
070 Kota Sumenep	36,51	37,28	9,51	9,64
071 Batuan	18,11	18,50	4,5	4,60
080 Lenteng	1.064,38	1.086,61	-	-
090 Ganding	61,58	62,58	-	-
100 Guluk Guluk	59,10	59,91	-	-
110 Pasongsongan	48,88	49,76	-	-
120 Ambunten	60,65	61,96	-	-
130 Rubaru	82,42	83,78	-	-
140 Dasuk	86,41	88,29	-	-
150 Manding	82,89	84,69	-	-
160 Batuputih	91,69	93,68	-	-
170 Gapura	79,79	81,52	-	-
180 Batang Batang	41,74	42,65	-	-
190 Dungkek	38,29	39,12	-	-
200 Nonggunong	3,77	3,85	-	-
210 Gayam	52,17	53,31	-	-
220 Raas	-	-	-	-
230 Sapeken	-	-	-	-
240 Arjasa	67,34	68,81	-	-
241 Kangayan	33,66	34,40	-	-
250 Masalembu	1,25	1,27	-	-

Lanjutan Tabel/Continued Table 5.2.2

Kecamatan Subdistrict	Lada/Pepper		Kemiri/Hazelnut	
	2018	2019	2018	2019
(1)	(2)	(3)	(4)	(5)
010 Pragaan	-	-	-	-
020 Bluto	-	-	-	-
030 Saronggi	-	-	-	-
040 Giligenting	3,1	3,17	-	-
050 Talango	-	-	-	-
060 Kalianget	-	-	-	-
070 Kota Sumenep	-	-	-	-
071 Batuan	-	-	-	-
080 Lenteng	3,39	3,54	-	-
090 Ganding	-	-	-	-
100 Guluk Guluk	-	-	-	-
110 Pasongsongan	6,1	6,31	-	-
120 Ambunten	19,75	20,60	-	-
130 Rubaru	56,96	60,96	-	-
140 Dasuk	-	-	-	-
150 Manding	-	-	1,34	1,51
160 Batuputih	-	-	5,96	6,58
170 Gapura	-	-	-	-
180 Batang Batang	-	-	-	-
190 Dungkek	-	-	-	-
200 Nonggunong	-	-	-	-
210 Gayam	-	-	-	-
220 Raas	-	-	-	-
230 Sapeken	-	-	-	-
240 Arjasa	2,36	2,48	-	-
241 Kngayan	1,19	1,25	-	-
250 Masalembu	3,51	3,69	-	-

Lanjutan Tabel/Continued Table 5.2.2

Kecamatan Subdistrict	Cabe Jamu/Herbs Chili		Siwalan	
	2018	2019	2018	2019
(1)	(2)	(3)	(4)	(5)
010 Pragaan	358,08	360,63	43,72	45,76
020 Bluto	2.676,38	2.761,17	35,72	37,28
030 Saronggi	293,02	294,51	6,38	6,62
040 Giligenting	150,88	149,88	3,43	3,53
050 Talango	157,73	162,47	15,71	15,89
060 Kalianget	153,42	152,76	1,88	1,98
070 Kota Sumenep	136,69	136,10	1,91	1,95
071 Batuan	68,35	68,06	1,09	1,11
080 Lenteng	893,5	913,02	5,51	5,56
090 Ganding	1.301,18	1.290,03	8,06	8,35
100 Guluk Guluk	608,13	617,42	6,35	6,52
110 Pasongsongan	246,11	241,57	6,23	6,34
120 Ambunten	341,68	343,21	5,79	5,95
130 Rubaru	286,27	290,27	6,73	6,78
140 Dasuk	196,68	197,35	4,31	4,49
150 Manding	276,82	297,84	2,39	2,52
160 Batuputih	174,72	173,33	34,83	33,91
170 Gapura	227,25	247,40	92,20	92,69
180 Batang Batang	463,96	474,62	212,87	215,13
190 Dungkek	165,91	166,01	227,58	233,02
200 Nonggunong	328,09	320,29	2,30	2,30
210 Gayam	377,77	365,93	4,19	4,26
220 Raas	-	-	3,58	3,65
230 Sapeken	-	-	6,76	6,89
240 Arjasa	103,66	101,45	-	-
241 Kangayan	51,84	50,47	-	-
250 Masalembu	160,16	157,73	-	-

Lanjutan Tabel/*Continued Table 5.2.2*

Kecamatan Subdistrict	Serat Nanas / Fiber Pineapple		Kakao/Cacao	
	2018	2019	2018	2019
(1)	(2)	(3)	(4)	(5)
010 Pragaan	4,06	11,36	-	-
020 Bluto	3,10	21,34	-	-
030 Saronggi	2,69	12,78	-	-
040 Giligenting	-	-	-	-
050 Talango	-	-	-	-
060 Kalianget	1,42	7,61	-	-
070 Kota Sumenep	0,72	6,52	-	-
071 Batuan	5,28	3,15	-	-
080 Lenteng	4,13	133,63	-	-
090 Ganding	4,11	120,01	-	-
100 Guluk Guluk	3,74	9,39	-	-
110 Pasongsongan	3,15	17,65	-	-
120 Ambunten	8,07	13,50	-	-
130 Rubaru	8,25	25,06	0,26	0,24
140 Dasuk	8,72	23,91	-	-
150 Manding	8,72	5,68	0,48	0,46
160 Batuputih	4,04	26,62	-	-
170 Gapura	4,22	8,41	4,56	4,45
180 Batang Batang	4,20	37,62	3,93	3,83
190 Dungkek	2,14	9,17	0,75	0,71
200 Nonggunong	-	-	-	-
210 Gayam	2,14	5,44	-	-
220 Raas	-	-	-	-
230 Sapeken	-	-	-	-
240 Arjasa	-	-	0,29	0,28
241 Kangayan	-	-	-	-
250 Masalembu	-	-	1,46	1,41
		8,09		

Lanjutan Tabel/Continued Table 5.2.2

Kecamatan Subdistrict	Mlinjo		Pinang	
	2018	2019	2018	2019
(1)	(2)	(3)	(4)	(5)
010 Pragaan	-	-	15,54	15,28
020 Bluto	-	-	14,07	13,88
030 Saronggi	-	-	11,85	11,93
040 Giligenting	-	-	-	-
050 Talango	-	-	-	-
060 Kalianget	-	-	-	-
070 Kota Sumenep	-	-	-	-
071 Batuan	-	-	-	-
080 Lenteng	-	-	66,72	69,58
090 Ganding	-	-	16,17	16,19
100 Guluk Guluk	-	-	31,73	31,47
110 Pasongsongan	2,27	2,72	12,30	12,23
120 Ambunten	-	-	8,21	8,48
130 Rubaru	1,42	1,77	12,46	12,35
140 Dasuk	-	-	9,20	9,33
150 Manding	2,48	3,09	6,97	7,22
160 Batuputih	-	-	8,95	9,06
170 Gapura	-	-	5,52	5,53
180 Batang Batang	-	-	8,71	9,50
190 Dungkek	-	-	3,09	3,07
200 Nonggunong	-	-	-	-
210 Gayam	-	-	3,38	3,49
220 Raas	-	-	-	-
230 Sapeken	-	-	-	-
240 Arjasa	-	-	-	-
241 Kanganan	-	-	-	-
250 Masalembu	-	-	-	-

Lanjutan Tabel/*Continued Table 5.2.2*

Kecamatan Subdistrict	Asam Jawa	
	2018	2019
(1)	(2)	(3)
010 Pragaan	4,06	3,83
020 Bluto	3,10	2,92
030 Saronggi	2,69	2,72
040 Giligenting	2,14	2,02
050 Talango	3,21	3,03
060 Kalianget	2,41	2,28
070 Kota Sumenep	1,42	1,34
071 Batuan	0,72	0,68
080 Lenteng	5,28	4,99
090 Ganding	4,13	3,90
100 Guluk Guluk	4,11	3,88
110 Pasongsongan	3,74	3,72
120 Ambunten	3,15	2,97
130 Rubaru	8,07	7,62
140 Dasuk	8,25	7,78
150 Manding	8,72	8,42
160 Batuputih	8,72	8,42
170 Gapura	4,04	3,81
180 Batang Batang	4,22	3,98
190 Dungkek	4,20	3,96
200 Nonggunong	2,14	2,02
210 Gayam	2,14	2,02
220 Raas	2,14	2,02
230 Sapeken	2,14	2,02
240 Arjasa	3,56	3,36
241 Kangayan	1,77	1,67
250 Masalembu	1,07	1,01

Catatan/Note: ...

Sumber/Source: Dinas Pertanian Tanaman Pangan, Holtikultura dan Perkebunan / Crop Forestry and Estates Services of Sumenep Regency

**5.3 PERTANIAN
AGRICULTURE**

Tabel 5.3.1 Luas Lahan Menurut Kecamatan dan Penggunaannya di Kabupaten Sumenep (ha) 2019
Land Area by District and Its Use in The Sumenep Regency (Ha) 2019

Kecamatan Subdistrict	Penggunaan Lahan Land Use		Jumlah Total	Persentase Lahan Pertanian Percentage
	Pertanian Agriculture	Bukan Pertanian Non Agriculture		
(1)	(2)	(3)	(4)	(5)
010 Pragaan	4.029	1.755	5.784	69,66
020 Bluto	3.635	1490	5.125	70,93
030 Saronggi	5.533	1.238	6.771	81,72
040 Giligenting	2020	1.012	3.032	66,62
050 Talango	3.839	1.188	5.027	76,37
060 Kalianget	479	2540	3.019	15,87
070 Kota Sumenep	1.706	1.078	2.784	61,28
071 Batuan	2.181	529	2710	80,48
080 Lenteng	6.691	450	7.141	93,70
090 Ganding	4.327	1070	5.397	80,17
100 Guluk Guluk	5.515	1.114	6.629	83,20
110 Pasongsongan	10.397	1.506	11.903	87,35
120 Ambunten	4.550	504	5.054	90,03
130 Rubaru	7.489	957	8.446	88,67
140 Dasuk	5.091	1.359	6450	78,93
150 Manding	6.172	716	6.888	89,61
160 Batuputih	9930	1.301	11.231	88,42
170 Gapura	5.846	732	6.578	88,87
180 Batang Batang	6.357	1.679	8.036	79,11
190 Dungkek	5.384	951	6.335	84,99
200 Nonggunong	3.728	280	4.008	93,01
210 Gayam	7.608	1.232	8840	86,06
220 Raas	3410	480	3890	87,66
230 Sapeken	15.642	4.547	20.189	77,48
240 Arjasa	22.402	1.797	24.199	92,57
241 Kangayan	11.367	9.101	20.468	55,54
250 Masalembu	3230	855	4.085	79,07
Kabupaten Sumenep	168.558	41.461	210.019	80,26

Tabel
Table 5.3.2

Luas Lahan Pertanian Menurut Kecamatan dan Jenis Lahan di Kabupaten Sumenep (ha) 2019
Agriculture Land Area by District and Kind Of Land The Sumenep Regency (Ha) 2019

Kecamatan Subdistrict	Penggunaan Lahan Land Use		Jumlah Total	Persentase Lahan Sawah Percentage
	Sawah Rice Field	Bukan Sawah Non Rice Field		
(1)	(2)	(3)	(4)	(5)
010 Pragaan	216	3.813	4.029	5,36
020 Bluto	25	3610	3.635	0,69
030 Saronggi	687	4.846	5.533	12,42
040 Giligenting	-	2020	2020	-
050 Talango	-	3.839	3.839	-
060 Kalianget	33	446	479	6,89
070 Kota Sumenep	728	978	1.706	42,67
071 Batuan	878	1.303	2.181	40,26
080 Lenteng	1.154	5.537	6.691	17,25
090 Ganding	635	3.692	4.327	14,68
100 Guluk Guluk	1.567	3.948	5.515	28,41
110 Pasongsongan	365	10.032	10.397	3,51
120 Ambunten	521	4.029	4550	11,45
130 Rubaru	585	6.904	7.489	7,81
140 Dasuk	535	4.556	5.091	10,51
150 Manding	1.509	4.663	6.172	24,45
160 Batuputih	331	9.599	9930	3,33
170 Gapura	1.934	3.912	5.846	33,08
180 Batang Batang	1.361	4.996	6.357	21,41
190 Dungkek	610	4.774	5.384	11,33
200 Nonggunong	300	3.428	3.728	8,05
210 Gayam	473	7.135	7.608	6,22
220 Raas	235	3.175	3410	6,89
230 Sapeken	1.417	14.797	15.642	9,06
240 Arjasa	7.605	14.225	22.402	33,95
241 Kangayan	1.758	9.609	11.367	15,47
250 Masalembu	-	3.230	3.230	-
Kabupaten Sumenep	25.461	143.096	168.558	15,11

Sumber/Source: Dinas Pertanian Tanaman Pangan Kabupaten Sumenep/ The Agriculture and Food Crops Service Of Sumenep Regency

Tabel 5.3.3 Luas Lahan Sawah Menurut Kecamatan dan Jenis Pengairan di Kabupaten Sumenep (ha) 2019
Land Area by District and Its Use in The Sumenep Regency (Ha) 2019

Kecamatan Subdistrict	Irigasi / Irrigation				Jumlah Total
	Teknis Technical	Setengah Teknis Half Technical	Sederhana Modest	Desa/Village Non PU	
(1)	(2)	(3)	(4)	(5)	(6)
010 Pragaan	-	62,00	-	-	62,00
020 Bluto	-	-	-	-	-
030 Saronggi	388,00	148,00	57,00	-	593,00
040 Giligenting	-	-	-	-	-
050 Talango	-	-	-	-	-
060 Kalianget	-	-	-	-	-
070 Kota Sumenep	658,50	-	69,00	-	727,50
071 Batuan	878,50	-	-	-	878,50
080 Lenteng	737,50	-	47,00	-	784,50
090 Ganding	213,78	165,86	-	-	379,64
100 Guluk Guluk	563,34	913,44	-	-	1.476,78
110 Pasongsongan	-	-	-	139,00	139,00
120 Ambunten	471,20	5,00	-	-	476,20
130 Rubaru	-	-	24,00	-	24,00
140 Dasuk	-	228,55	-	-	228,55
150 Manding	168,64	-	85,40	-	254,04
160 Batuputih	37,00	-	20,00	-	57,00
170 Gapura	523,01	30,00	111,00	-	664,01
180 Batang Batang	-	-	132,00	-	132,00
190 Dungkek	-	-	-	-	-
200 Nonggunong	-	-	7,43	-	7,43
210 Gayam	-	316,00	31,00	34,00	381,00
220 Raas	-	-	178,00	-	178,00
230 Sapeken	-	-	-	-	-
240 Arjasa	22,00	-	235,00	-	257,00
241 Kangayan	-	-	902,90	-	902,90
250 Masalembu	-	-	-	-	-
Kabupaten Sumenep	4.661,47	1.868,85	1.899,73	173,00	-

Sumber/Source: Dinas Pertanian Tanaman Pangan Kabupaten Sumenep/ The Agriculture and Food Crops Service Of Sumenep Regency

Lanjutan Tabel/Continued Table 5.3.3

Kecamatan Subdistrict	Non Irigasi / Non Irrigation			Jumlah Total	Luas Lahan Sawah Rice Field Area
	Tadah Hujan Rain Field	Pasang Surut Tidal	Lainnya Other		
(1)	(7)	(8)	(9)	(10)	(11)
010 Pragaan	154,00	-	-	154,00	216,00
020 Bluto	25,00	-	-	25,00	25,00
030 Saronggi	90,00	-	-	90,00	683,00
040 Giligenting	-	-	-	-	-
050 Talango	-	-	-	-	-
060 Kalianget	33,00	-	-	33,00	33,00
070 Kota Sumenep	-	-	-	-	727,50
071 Batuan	-	-	-	-	878,50
080 Lenteng	369,50	-	-	369,50	1.154,00
090 Ganding	255,85	-	-	255,85	635,00
100 Guluk Guluk	89,95	-	-	89,95	1.566,73
110 Pasongsongan	226,00	-	-	226,00	365,00
120 Ambunten	45,40	-	-	45,40	521,60
130 Rubaru	561,00	-	-	561,00	585,00
140 Dasuk	306,35	-	-	306,35	534,90
150 Manding	1.254,96	-	-	1.254,94	1.509,00
160 Batuputih	279,15	-	-	279,15	336,15
170 Gapura	1.269,81	-	-	1.269,81	1933,82
180 Batang Batang	1.228,20	-	-	1.228,20	1.360,20
190 Dungkek	609,60	-	-	609,60	609,60
200 Nonggunong	292,57	-	-	292,57	300,00
210 Gayam	92,00	-	-	92,00	473,00
220 Raas	57,00	-	-	57,00	235,00
230 Sapeken	1.417,00	-	-	1.417,00	1.417,00
240 Arjasa	7.348,00	-	-	7.348,00	7.605,00
241 Kanganan	854,61	-	-	854,61	1.757,51
250 Masalembu	-	-	-	-	-
Kabupaten Sumenep	16.858,95	-	-	16.858,95	25.462,00

Sumber/Source: Dinas Pertanian Tanaman Pangan Kabupaten Sumenep/ The Agriculture and Food Crops Service Of Sumenep Regency

Tabel 5.3.4 Luas Lahan Pertanian Bukan Sawah Menurut Kecamatan dan Jenis Lahan di Kabupaten Sumenep (ha) 2019
Non Rice Field Land Area by District and Kind of Land in The Sumenep Regency (Ha) 2019

Kecamatan Subdistrict	Tegal/ Kebun	Ladang/Huma	Sementara Tidak Diusahakan	Lainnya Other	Jumlah Total
(1)	(2)	(3)	(4)	(5)	(6)
010 Pragaan	3.813	-	-	-	3.813
020 Bluto	3,61	-	-	-	3,61
030 Saronggi	3.897	-	-	949	4.846
040 Giligenting	2,02	-	-	-	2,02
050 Talango	3.839	-	-	-	3.839
060 Kalianget	446	-	-	-	446
070 Kota Sumenep	918	-	-	60	978
071 Batuan	1.303	-	-	-	1.303
080 Lenteng	5.537	-	-	-	5.537
090 Ganding	3.692	-	-	-	3.692
100 Guluk Guluk	3.777	-	-	171	3.948
110 Pasongsongan	7.715	2.317	-	-	10.032
120 Ambunten	3.499	-	-	530	6.904
130 Rubaru	5.833	-	109	962	6.904
140 Dasuk	4.509	-	-	47	4.556
150 Manding	37.884	-	-	879	4.663
160 Batuputih	8.511	-	-	1.088	9.599
170 Gapura	3.272	58	-	582	3.912
180 Batang Batang	4.128	-	-	868	4.996
190 Dungkek	4.774	-	-	-	4.774
200 Nonggunong	2.916	-	209	303	3.912
210 Gayam	6.786	-	-	349	7.135
220 Raas	3.032	-	82	61	3.175
230 Sapeken	5.202	13	4,63	4,38	14.225
240 Arjasa	8.312	-	-	6.485	14.797
241 Kangayan	9.864	-	-	157	9.607
250 Masalembu	2.864	-	23	343	3.230
Kabupaten Sumenep	117.441	2.388	5.053	18.214	143.096

Sumber/Source: Dinas Pertanian Tanaman Pangan Kabupaten Sumenep/ The Agriculture and Food Crops Service Of Sumenep Regency

Tabel 5.3.5
Table

Banyaknya Kelompok Tani dan Anggota Kelompok Tani Menurut kecamatan 2019
Number of Farmers Group and Farmers Group Members by District in The Sumenep Regency 2019

Kecamatan Subdistrict	Jumlah Kelompok Tani Number of Farmers	Status Kelompok	
		Dewasa Adult	Wanita Women
(1)	(2)	(4)	(5)
010 Pragaan	174	134	40
020 Bluto	261	199	62
030 Saronggi	171	133	38
040 Giligenting	47	38	9
050 Talango	77	63	14
060 Kalianget	45	31	14
070 Kota Sumenep	55	45	10
071 Batuan	85	61	24
080 Lenteng	353	278	75
090 Ganding	187	148	39
100 Guluk Guluk	170	140	30
110 Pasongsongan	252	197	55
120 Ambuntan	171	135	36
130 Rubaru	346	234	112
140 Dasuk	181	153	28
150 Manding	178	153	25
160 Batuputih	306	236	70
170 Gapura	182	153	29
180 Batang Batang	191	170	21
190 Dungkek	178	151	27
200 Nonggunong	96	70	26
210 Gayam	129	119	10
220 Raas	78	50	28
230 Sapeken	23	22	1
240 Arjasa	269	208	62
241 Kangayan	115	90	25
250 Masalembu	32	32	-
Kabupaten Sumenep	4.352	3.443	909

Sumber/Source: Dinas Pertanian Tanaman Pangan Kabupaten Sumenep/ The Agriculture and Food Crops Service Of Sumenep Regency

Tabel 5.3.6 Luas Panen dan Rata-rata Produksi Padi Sawah Menurut Kecamatan di Kabupaten Sumenep 2019
Harvested Area, Yield Rate and Production of Wetland Paddy by District in the Sumenep Regency 2019

Kecamatan Subdistrict	Luas Tanam (Ha)	Luas Panen Harvested Area (Ha)	Produktivitas Productivity (Kw/Ha)	Produksi Production (Ton)
(1)	(2)	(3)	(4)	(5)
010 Pragaan	387	349	59,41	2.072,22
020 Bluto	14	67	58,26	388,01
030 Saronggi	623	1.245	60,71	7.558,40
040 Giligenting	-	-	-	-
050 Talango	-	-	-	-
060 Kalianget	39	26	58,19	148,38
070 Kota Sumenep	1.138	1.135	60,91	6.915,72
071 Batuan	834	1.172	60,85	7.128,58
080 Lenteng	1.696	1.542	61,22	9.438,90
090 Ganding	1.257	1.377	61,18	8.425,10
100 Guluk Guluk	1.758	2.253	61,41	13.835,67
110 Pasongsongan	1.850	1.961	59,57	11.682,27
120 Ambunten	746	788	60,49	4.763,59
130 Rubaru	589	589	59,62	3.509,83
140 Dasuk	600	596	61,93	3.688,55
150 Manding	2.044	1.811	60,38	10.934,82
160 Batuputih	62	343	58,19	1.995,34
170 Gapura	2.911	1.857	61,46	11.414,35
180 Batang Batang	461	1.466	59,20	8.680,50
190 Dungkek	1.174	748	58,75	4.396,85
200 Nonggunong	563	340	58,38	1.984,34
210 Gayam	904	505	58,35	2.949,01
220 Raas	422	227	58,29	1.324,93
230 Sapeken	2.239	1.276	58,53	7.470,18
240 Arjasa	12.198	6.884	59,96	41.275,86
241 Kangayan	2.645	1.721	58,48	10.064,41
250 Masalembu	-	-	-	-
Kabupaten Sumenep	37.154	30.277	60,13	182.045,81

Sumber/Source: Dinas Pertanian Tanaman Pangan Kabupaten Sumenep/ The Agriculture and Food Crops Service Of Sumenep Regency

Tabel 5.3.7 Luas Panen dan Rata-rata Produksi Padi Ladang Menurut Kecamatan di Kabupaten Sumenep 2019
Harvested Area, Yield Rate and Production of Dryland Paddy by District in the Sumenep Regency 2019

Kecamatan Subdistrict	Luas Tanam (Ha)	Luas Panen Harvested Area (Ha)	Produktivitas Produktivty (Kw/Ha)	Produksi Production (Ton)
(1)	(2)	(3)	(4)	(5)
010 Pragaan	-	-	-	-
020 Bluto	-	-	-	-
030 Saronggi	-	182	52,16	949,31
040 Giligenting	-	-	-	-
050 Talango	-	-	-	-
060 Kalianget	-	-	-	-
070 Kota Sumenep	-	-	-	-
071 Batuan	-	-	-	-
080 Lenteng	232	166	53,99	896,23
090 Ganding	-	195	53,82	1.049,49
100 Guluk Guluk	-	313	54,31	1.699,90
110 Pasongsongan	-	534	53,21	2.841,41
120 Ambunten	38	118	52,20	615,96
130 Rubaru	684	310	52,24	1.619,44
140 Dasuk	-	33	52,29	172,56
150 Manding	-	-	-	-
160 Batuputih	-	-	-	-
170 Gapura	308	308	52,36	1.612,69
180 Batang Batang	77	77	51,05	393,09
190 Dungkek	-	-	-	-
200 Nonggunong	-	-	-	-
210 Gayam	129	-	-	-
220 Raas	-	-	-	-
230 Sapeken	-	-	-	-
240 Arjasa	-	-	-	-
241 Kangayan	-	-	-	-
250 Masalembu	5	-	-	-
Kabupaten Sumenep	1.473	2.236	53,00	11.850,08

Sumber/Source: Dinas Pertanian Tanaman Pangan Kabupaten Sumenep/ The Agriculture and Food Crops Service Of Sumenep Regency

Tabel 5.3.8 Luas Panen dan Rata-rata Produksi Jagung Menurut Kecamatan di Kabupaten Sumenep 2019
Harvested Area, Yield Rate and Production of Maize by District in the Sumenep Regency 2019

Kecamatan Subdistrict	Luas Tanam (Ha)	Luas Panen Harvested Area (Ha)	Produktivitas Productivity (Kw/Ha)	Produksi Production (Ton)
(1)	(2)	(3)	(4)	(5)
010 Pragaan	4.612	4.949	34,54	17.093,85
020 Bluto	4.598	4.024	32,40	13.037,76
030 Saronggi	5.181	4.447	33,50	14.896,45
040 Giligenting	3.542	3.240	24,56	7.957,44
050 Talango	3.540	3.418	29,27	10.004,49
060 Kalianget	566	527	27,54	1.451,36
070 Kota Sumenep	322	630	30,30	1.909,20
071 Batuan	593	1.427	30,67	4.377,53
080 Lenteng	911	5.425	35,63	19.329,28
090 Ganding	5.085	5.455	35,87	19.568,52
100 Guluk Guluk	6.397	6.218	36,86	22.919,55
110 Pasongsongan	6.427	10.435	32,85	34.277,99
120 Ambunten	4.539	4.760	33,87	16.122,46
130 Rubaru	4.312	4.931	29,47	14.531,95
140 Dasuk	4.378	5.650	29,71	16.787,04
150 Manding	3.532	6.160	29,45	18.142,08
160 Batuputih	766	7.779	27,78	21.610,06
170 Gapura	2.919	3.185	30,67	9.768,40
180 Batang Batang	3.898	7.583	28,52	21.626,72
190 Dungkek	3.233	3.635	27,88	10.134,38
200 Nonggunong	3.745	3.267	26,68	8.716,36
210 Gayam	7.203	7.380	26,67	19.682,46
220 Raas	2.299	2.753	26,28	7.234,88
230 Sapeken	1.772	6.477	26,26	17.008,60
240 Arjasa	7.293	12.724	26,75	35.309,10
241 Kangayan	9.455	15.547	26,83	43.267,30
250 Masalembu	2.264	3.463	26,68	9.239,28
Kabupaten Sumenep	103.382	145.489	807,49	436.004,49

Sumber/Source: Dinas Pertanian Tanaman Pangan Kabupaten Sumenep/ The Agriculture and Food Crops Service Of Sumenep Regency

Tabel
Table 5.3.9

Luas Panen dan Rata-rata Produksi Ubi Kayu Menurut Kecamatan di Kabupaten Sumenep 2019
Harvested Area, Yield Rate and Production of Cassava by District in the Sumenep Regency 2019

Kecamatan Subdistrict	Luas Tanam (Ha)	Luas Panen Harvested Area (Ha)	Produktivitas Productivity (Kw/Ha)	Produksi Production (Ton)
(1)	(2)	(3)	(4)	(5)
010 Pragaan	16	80	144,04	1.152,32
020 Bluto	-	13	144,39	187,71
030 Saronggi	16	101	145,22	1.466,72
040 Giligenting	31	61	139,85	853,09
050 Talango	235	306	143,37	4.387,12
060 Kalianget	6	9	139,65	125,69
070 Kota Sumenep	40	17	142,46	242,18
071 Batuan	2	8	144,75	115,80
080 Lenteng	3	27	141,93	383,21
090 Ganding	4	26	144,69	376,19
100 Guluk Guluk	9	46	144,56	664,98
110 Pasongsongan	469	389	145,81	5.672,01
120 Ambunten	20	46	145,31	668,43
130 Rubaru	66	99	146,95	1.454,81
140 Dasuk	126	12	145,36	174,43
150 Manding	-	92	145,48	1.338,42
160 Batuputih	16	83	144,21	1.196,94
170 Gapura	2	161	146,62	2.360,58
180 Batang Batang	4	148	145,51	2.153,55
190 Dungkek	-	140	144,81	2.027,34
200 Nonggunong	6	107	143,53	1.535,77
210 Gayam	9	18	143,54	258,37
220 Raas	3	89	143,69	1.278,84
230 Sapeken	6	22	145,43	319,95
240 Arjasa	-	19	145,16	275,80
241 Kangayan	-	63	146,23	921,25
250 Masalembu	45	153	143,39	2.193,87
Kabupaten Sumenep	1.134	2.335	144,69	33.785,36

Sumber/Source: Dinas Pertanian Tanaman Pangan Kabupaten Sumenep/ The Agriculture and Food Crops Service Of Sumenep Regency

Tabel 5.3.10 Luas Panen dan Rata-rata Produksi Ubi Jalar Menurut Kecamatan di Kabupaten Sumenep 2019
Harvested Area, Yield Rate and Production of Sweet Potatoes by District in the Sumenep Regency 2019

Kecamatan Subdistrict	Luas Tanam (Ha)	Luas Panen Harvested Area (Ha)	Produktivitas Produktivity (Kw/Ha)	Produksi Production (Ton)
(1)	(2)	(3)	(4)	(5)
010 Pragaan	-	2	52,62	10,52
020 Bluto	-	-	-	-
030 Saronggi	-	-	-	-
040 Giligenting	-	-	-	-
050 Talango	2	2	50,71	10,14
060 Kalianget	6	8	51,54	41,23
070 Kota Sumenep	-	-	-	-
071 Batuan	-	-	-	-
080 Lenteng	-	-	-	-
090 Ganding	-	-	-	-
100 Guluk Guluk	-	2	52,38	10,48
110 Pasongsongan	-	-	-	-
120 Ambunten	-	-	-	-
130 Rubaru	-	-	-	-
140 Dasuk	-	-	-	-
150 Manding	-	-	-	-
160 Batuputih	-	-	-	-
170 Gapura	-	-	-	-
180 Batang Batang	-	-	-	-
190 Dungkek	-	-	-	-
200 Nonggunong	-	-	-	-
210 Gayam	-	-	-	-
220 Raas	-	-	-	-
230 Sapeken	-	-	-	-
240 Arjasa	-	-	-	-
241 Kangayan	-	-	-	-
250 Masalembu	-	-	-	-
Kabupaten Sumenep	8	14	51,70	72,37

Sumber/Source: Dinas Pertanian Tanaman Pangan Kabupaten Sumenep/ The Agriculture and Food Crops Service Of Sumenep Regency

Tabel
Table 5.3.11

**Luas Panen dan Rata-rata Produksi Kacang Tanah
Menurut Kecamatan di Kabupaten Sumenep 2019**
*Harvested Area, Yield Rate and Production of Peanuts by
District in the Sumenep Regency 2019*

Kecamatan Subdistrict	Luas Tanam (Ha)	Luas Panen Harvested Area (Ha)	Produktivitas Produktivity (Kw/Ha)	Produksi Production (Ton)
(1)	(2)	(3)	(4)	(5)
010 Pragaan	22	54	14,35	77,49
020 Bluto	19	40	14,41	57,64
030 Saronggi	175	213	15,16	322,91
040 Giligenting	39	39	13,22	51,56
050 Talango	213	262	13,95	365,49
060 Kalianget	20	24	13,82	33,17
070 Kota Sumenep	50	67	14,61	97,89
071 Batuan	113	126	14,82	185,99
080 Lenteng	69	90	15,41	139,31
090 Ganding	869	901	15,43	1.390,24
100 Guluk Guluk	35	58	15,46	89,67
110 Pasongsongan	704	716	14,98	1.072,57
120 Ambunten	59	67	15,11	100,93
130 Rubaru	260	276	14,91	411,52
140 Dasuk	577	601	14,78	888,28
150 Manding	265	286	14,96	427,86
160 Batuputih	77	80	14,65	117,20
170 Gapura	422	681	14,98	1.020,14
180 Batang Batang	228	420	14,16	594,72
190 Dungkek	196	365	14,26	520,49
200 Nonggunong	-	118	14,59	172,16
210 Gayam	42	135	14,58	196,83
220 Raas	9	11	13,71	15,08
230 Sapeken	23	23	13,76	31,65
240 Arjasa	63	77	14,28	109,96
241 Kangayan	42	42	14,29	60,02
250 Masalembu	39	56	14,11	79,02
Kabupaten Sumenep	4.630	5.828	14,81	8.629,76

Sumber/Source: Dinas Pertanian Tanaman Pangan Kabupaten Sumenep/ The Agriculture and Food Crops Service Of Sumenep Regency

Tabel 5.3.12 Luas Panen dan Rata-rata Produksi Kedelai Menurut Kecamatan di Kabupaten Sumenep 2019
Harvested Area, Yield Rate and Production of Soybeans by District in the Sumenep Regency 2019

Kecamatan Subdistrict	Luas Tanam (Ha)	Luas Panen Harvested Area (Ha)	Produktivitas Productivity (Kw/Ha)	Produksi Production (Ton)
(1)	(2)	(3)	(4)	(5)
010 Pragaan	116	116	13,48	156,37
020 Bluto	287	287	14,32	410,98
030 Saronggi	11	11	14,05	15,46
040 Giligenting	-	-	-	-
050 Talango	-	-	-	-
060 Kalianget	-	-	-	-
070 Kota Sumenep	53	53	13,39	70,97
071 Batuan	-	-	-	-
080 Lenteng	1.040	1.040	15,48	1.609,92
090 Ganding	942	942	15,61	1.470,46
100 Guluk Guluk	1.063	1.063	15,91	1.691,23
110 Pasongsongan	371	371	14,04	520,88
120 Ambunten	124	124	14,18	175,83
130 Rubaru	78	78	13,45	104,91
140 Dasuk	-	-	-	-
150 Manding	-	-	-	-
160 Batuputih	-	-	-	-
170 Gapura	-	-	-	-
180 Batang Batang	14	14	12,14	17,00
190 Dungek	-	-	-	-
200 Nonggunong	-	-	-	-
210 Gayam	-	-	-	-
220 Raas	-	-	-	-
230 Sapeken	-	-	-	-
240 Arjasa	-	-	-	-
241 Kangayan	-	-	-	-
250 Masalembu	-	-	-	-
Kabupaten Sumenep	4.104	4.099	15,23	6.244,01

Sumber/Source: Dinas Pertanian Tanaman Pangan Kabupaten Sumenep/ The Agriculture and Food Crops Service Of Sumenep Regency

Tabel 5.3.13 Luas Panen dan Rata-rata Produksi Kacang Hijau Menurut Kecamatan di Kabupaten Sumenep 2019
Harvested Area, Yield Rate and Production of Greenpeal by District in the Sumenep Regency 2019

Kecamatan Subdistrict	Luas Tanam (Ha)	Luas Panen Harvested Area (Ha)	Produktivitas Produktivity (Kw/Ha)	Produksi Production (Ton)
(1)	(2)	(3)	(4)	(5)
010 Pragaan	22	54	14,35	77,49
020 Bluto	19	40	14,41	57,64
030 Saronggi	175	213	15,16	322,91
040 Giligenting	39	39	13,22	51,56
050 Talango	213	262	13,95	365,49
060 Kalianget	20	24	13,82	33,17
070 Kota Sumenep	50	67	14,61	97,89
071 Batuan	113	126	14,82	185,99
080 Lenteng	69	90	15,41	139,31
090 Ganding	869	901	15,43	1.390,24
100 Guluk Guluk	35	58	15,46	89,67
110 Pasongsongan	704	716	14,98	1.072,57
120 Ambunten	59	67	15,11	100,93
130 Rubaru	260	276	14,91	411,52
140 Dasuk	577	601	14,78	888,28
150 Manding	265	286	14,96	427,86
160 Batuputih	77	80	14,65	117,20
170 Gapura	422	681	14,98	1.020,14
180 Batang Batang	228	420	14,16	594,72
190 Dungkek	196	365	14,26	520,49
200 Nonggunong	-	118	14,59	172,16
210 Gayam	42	135	14,58	196,83
220 Raas	9	11	13,71	15,08
230 Sapeken	23	23	13,76	31,65
240 Arjasa	63	77	14,28	109,96
241 Kangayan	42	42	14,29	60,02
250 Masalembu	39	56	14,11	79,02
Kabupaten Sumenep	4.630	5.828	14,81	8.629,76

Sumber/Source: Dinas Pertanian Tanaman Pangan Kabupaten Sumenep/ The Agriculture and Food Crops Service Of Sumenep Regency

2019

*Jumlah pelanggan air terbanyak
pada bulan Desember*

12.698 pelanggan

*Air yang disalurkan terbanyak
pada bulan Juli*

232.849,8 m³



2019

*Produksi penggalian Gol C
terbesar adalah Pasir Kerikil*

134.068.894 ton

diikuti dengan Batu Gunung

114.299.375 ton

diikuti dengan Pasir Urug


6.072.625 ton



2019

*Rata-rata produksi
penambangan garam*

1.499,28 ton/Ha



6



<https://sumenepkab.bps.go.id>

PENJELASAN TEKNIS

1. Pengumpulan data industri besar dan sedang dilakukan melalui Survei Industri Besar dan Sedang yang dilaksanakan setiap tahun secara lengkap (sensus) sejak tahun 1975. Survei Industri Besar dan Sedang mencakup semua perusahaan industri yang mempunyai tenaga kerja 20 orang atau lebih dengan menggunakan kuesioner II A.
2. Klasifikasi industri yang digunakan dalam survei ini berdasar kepada Klasifikasi Baku Lapangan Usaha Indonesia (KBLI). KBLI adalah klasifikasi lapangan usaha yang berdasar kepada International Standard Industrial Classification of All Economic Activities (ISIC) revisi 4 yang telah disesuaikan dengan kondisi Indonesia.
3. Industri manufaktur adalah suatu kegiatan ekonomi yang melakukan kegiatan mengubah suatu barang dasar secara mekanis, kimia, atau dengan tangan sehingga menjadi barang jadi/setengah jadi, dan atau barang yang kurang nilainya menjadi barang yang lebih tinggi nilainya, dan sifatnya lebih dekat kepada pemakai akhir. Termasuk dalam kegiatan ini adalah jasa industri dan pekerjaan perakitan.

TECHNICAL NOTES

1. *Data collection of large and medium scale manufacturing is conducted through The Large and Medium Manufacturing Establishment Survey that has been done annually for all industries (census) since 1975. Large and Medium Manufacturing Establishment Survey covers all manufactures/industries with 20 workers or more by questionnaire IIA.*
2. *The industrial classification adopted in this survey refers to the Klasifikasi Baku Lapangan Usaha Indonesia (KBLI). KBLI is classification of economic activities based on the International Standard Industrial Classification of All Economic Activities (ISIC rev 4) that has been modified according to the local condition in Indonesia.*
3. *Manufacturing industry is defined as an economic activity processing basic goods mechanically, chemicals or manually into final or intermediate goods. It is also defined as processing of lower value goods into higher value goods as final or intermediate products. The activities also include services for manufacturing and assembling.*

4. Jasa industri adalah kegiatan industri yang melayani keperluan pihak lain. Pada kegiatan ini bahan baku disediakan oleh pihak lain sedangkan pihak pengolah hanya melakukan pengolahannya dengan mendapat imbalan sebagai balas jasa (upah maklon).
 5. Perusahaan atau usaha industri adalah suatu unit (kesatuan) usaha yang melakukan kegiatan ekonomi, bertujuan menghasilkan barang atau jasa, terletak pada suatu bangunan atau lokasi tertentu, dan mempunyai catatan administrasi tersendiri mengenai produksi dan struktur biaya serta ada seorang atau lebih yang bertanggung jawab atas usaha tersebut.
 6. Industri manufaktur dikelompokkan ke dalam 4 golongan berdasarkan banyaknya pekerja, yaitu: industri besar (100 orang pekerja atau lebih), industri sedang/menengah (20–99 orang pekerja), industri kecil (5–19 orang pekerja), dan industri mikro (1–4 orang pekerja).
4. *Services for manufacturing is defined as a manufacturing activity which serving other manufacturing establishments. In this case, raw materials are supplied by others while the workers are paid as a compensation for processing raw materials.*
 5. *A manufacturing establishment is defined as a production unit engaged in economic activity, producing goods or services, located in a building or in a certain location, keeping a business record concerning the production and cost structure, and having a person or more that are responsible to those activities.*
 6. *Manufacturing industries are categorized into four groups, based on the number of employees: large scale manufacturing (100 employees or more), medium scale manufacturing (20–99 employees), small scale manufacturing (5–19 employees), and micro industry (1–4 employees).*

- | | |
|---|---|
| 7. Pelanggan adalah individu atau kelompok, baik rumah tangga, perusahaan atau institusi non profit yang membeli air bersih dari perusahaan air bersih. | 7. <i>Customers are individuals or groups, whether household, company or non-profit institutions that buy water supply from water supply establishment.</i> |
| 8. Air disalurkan adalah volume air bersih dari perusahaan air bersih | 8. <i>Distributed water is the volume of water supply from water supply establishment.</i> |

<https://sumenepkab.bps.go.id>

Tabel
Table 6.1

**Daya Terpasang, Produksi, dan Distribusi Listrik PT. PLN
(Persero) pada Cabang/Ranting PLN Menurut Kecamatan
di Kabupaten Sumenep, 2019**

Kecamatan Subdistrict	Daya Terpasang Installed Electricity Power (KW)	Produksi Listrik Electricity Production (KWh)	Listrik Terjual Electricity Sold (KWh)	Dipakai Sendiri Own Used (KWh)	Susut/ Hilang Shrinkage/ Lost (KWh)
(1)	(2)	(3)	(4)	(5)	(6)
010 Pragaan
020 Bluto
030 Saronggi
040 Giligenting
050 Talango
060 Kalianget
070 Kota Sumenep
071 Batuan
080 Lenteng
090 Ganding
100 Guluk Guluk
110 Pasongsongan
120 Ambunten
130 Rubaru
140 Dasuk
150 Manding
160 Batuputih
170 Gapura
180 Batang Batang
190 Dungek
200 Nonggunong
210 Gayam
220 Raas
230 Sapeken
240 Arjasa
241 Kangayan
250 Masalembu
Kabupaten Sumenep

Tabel
Table 6.2**Jumlah Pelanggan Listrik Menurut Kecamatan di
Kabupaten Sumenep, 2015–2019**
**Number of Electricity Customers by Subdistrict in Sumenep
Regency, 2015–2019**

Kecamatan Subdistrict	2015	2016	2017	2018	2019
(1)	(2)	(3)	(4)	(5)	(6)
010 Pragaan
020 Bluto
030 Saronggi
040 Giligenting
050 Talango
060 Kalianget
070 Kota Sumenep
071 Batuan
080 Lenteng
090 Ganding
100 Guluk Guluk
110 Pasongsongan
120 Ambunten
130 Rubaru
140 Dasuk
150 Manding
160 Batuputih
170 Gapura
180 Batang Batang
190 Dungkek
200 Nonggunong
210 Gayam
220 Raas
230 Sapeken
240 Arjasa
241 Kangayan
250 Masalembu
Kabupaten Sumenep

Catatan/Note: ...

Sumber/Source: ...

Tabel
Table 6.3**Jumlah Pelanggan dan Air yang Disalurkan Menurut Bulan di Kabupaten Sumenep, 2019**
Number of Customers and Distributed Water by Month in Sumenep Regency, 2019

Bulan Month	Pelanggan Number of Customers	Air Disalurkan Distributed Water (m³)	Nilai Value (Rp)
(1)	(2)	(3)	(4)
01 Januari / January	12.652	228.980,2	795.446.369
02 Februari / February	12.620	218.430,6	757.487.219
03 Maret / March	12.636	203.308,8	703.756.963
04 April / April	12.606	218.542,6	757.779.418
05 Mei / May	12.610	225.002,0	772.797.858
06 Juni / June	12.607	214.456,4	733.656.182
07 Juli / July	12.618	232.849,8	810.844.291
08 Agustus / August	12.634	211.695,2	736.749.382
09 September / September	12.634	231.315,8	816.300.057
10 Oktober / October	12.650	226.706,0	797.860.615
11 November / November	12.677	232.276,4	803.021.432
12 Desember / December	12.698	222.478,0	762.819.701

Catatan/Note: ...

Sumber/Source: Perusahaan Daerah Air Minum Kabupaten Sumenep / Local State Drinking Water Enterprise of Sumenep Regency

Tabel
Table 6.4**Produksi Penggalian Golongan C Menurut Jenis Galian di Kabupaten Sumenep, 2019**

Bulan Month	Batu Gunung Stone Mountain (Ton)	Pasir Kerikil Sand Pebbles (Ton)	Pasir Urug Sand (Ton)
(1)	(2)	(3)	(4)
01 Januari / January	86 000	114 822 000	18 500
02 Februari / February	-	-	-
03 Maret / March	-	-	-
04 April / April	-	-	-
05 Mei / May	-	112 394	-
06 Juni / June	-	-	-
07 Juli / July	-	42 875	-
08 Agustus / August	-	-	-
09 September / September	645 000	355 250	37 000
10 Oktober / October	10 051 250	79 625	323 750
11 November / November	10 266 250	629 125	513 375
12 Desember / December	93 250 8751	17 964 625	5 180 000
Jumlah / Total	114 299 375	134 068 894	6 072 625

Sumber/Source: Dinas Pendapatan Pengelolaan Keuangan dan Aset Daerah Kab. Sumenep
Regional Revenue Office The Finance and Asset Management of Sumenep Regency

Tabel
Table 6.5**Banyaknya Penambang Garam dan Luas Areal
Pertambangan Garam Rakyat Menurut Kecamatan, 2019
Number of Salt Miner and Land Area Salt Miners by District
in Sumenep Regency, 2019**

Kecamatan Subdistrict	Jumlah Penambang	Luas Lahan (Ha)	Produksi (Ton)	Rata-Rata Produksi per Ha
(1)	(2)	(3)	(4)	(5)
010 Pragaan	335	203,01	31.449,40	154,92
020 Bluto	-	-	-	-
030 Saronggi	664	213	39.303,55	184,52
040 Giligenting	499	176,74	34.670,78	196,17
050 Talango	20	8	405,00	50,63
060 Kalianget	796	369,44	67.609,07	183
070 Kota Sumenep	-	-	-	-
071 Batuan	-	-	-	-
080 Lenteng	-	-	-	-
090 Ganding	-	-	-	-
100 Guluk Guluk	-	-	-	-
110 Pasongsongan	-	-	-	-
120 Ambunten	-	-	-	-
130 Rubaru	-	-	-	-
140 Dasuk	-	-	-	-
150 Manding	-	-	-	-
160 Batuputih	-	-	-	-
170 Gapura	454	232,59	38.978,10	171,88
180 Batang Batang	-	-	-	-
190 Dungkek	39	0,7	120	171,43
200 Nonggunong	-	-	-	-
210 Gayam	-	-	-	-
220 Raas	175	126,3	13.267,00	105,04
230 Sapeken	127	56	3.380,00	60,36
240 Arjasa	88	54,56	3.700,00	67,7
241 Kangayan	25	19,56	3.005,00	153,63
250 Masalembu	-	-	-	-
Sumenep	3.222	1.459,99	236.887,90	1.499,28

Sumber/Source: Dinas Perikanan Kabupaten Sumenep / Fishery of Sumenep Regency

7

2018-2019

Total wisatawan meningkat dari

1.288.019 orang

menjadi

1.498.486 orang

2019

Jumlah wisatawan domestik

1.496.874 orang

Jumlah wisatawan mancanegara

1.612 orang



PENJELASAN TEKNIS

1. Wisatawan mancanegara (wisman) ialah setiap pengunjung yang mengunjungi suatu negara di luar tempat tinggalnya, didorong oleh satu atau beberapa keperluan tanpa bermaksud memperoleh penghasilan di tempat yang dikunjungi dan lamanya kunjungan tersebut tidak lebih dari satu tahun (12 bulan). Definisi ini mencakup 2 (dua) kategori wisatawan mancanegara, yaitu :
 - a. Wisatawan (turis) ialah setiap pengunjung seperti definisi di atas yang tinggal paling sedikit 24 jam, akan tetapi tidak lebih dari 1 (satu) tahun di tempat yang dikunjungi, dengan maksud antara lain: berlibur, rekreasi, olah raga, bisnis, menghadiri pertemuan, studi, dan kunjungan dengan alasan kesehatan.
 - b. Excursionist ialah setiap pengunjung seperti definisi di atas yang tinggal kurang dari 24 jam di tempat yang dikunjungi (termasuk "Cruise passengers"). Cruise Passengers ialah setiap pengunjung yang tiba di suatu negara di mana mereka tidak menginap di akomodasi yang tersedia di negara tersebut, misalnya dengan kapal laut.

TECHNICAL NOTES

1. *An International Visitor is any person visiting a country other than his usual place of residence for any reason other than for earning income in the country visited, and the length of stay is no more than one year (12 months). This definition covers two categories of foreign visitors, namely :*
 - a. *"Tourist" is any visitor staying for at least 24 hours, but no more than one year, in the country visited, with the intention of visiting, and for any of these purposes: Pleasure, recreation and sports, Business, visiting friends and relatives, missions, attending meetings, conferences, visit for health reasons and study.*
 - b. *"Excursionist" is any visitor staying less than 24 hours in the country visited including, "Cruise Passengers", i.e. visitors arriving in a country without staying in any accommodation available in the visited country*

2. Rata-rata lama tinggal adalah rata-rata waktu tinggal wisatawan mancanegara di Indonesia untuk satu kali kunjungan.
 3. Usaha penyediaan akomodasi adalah usaha yang menyediakan pelayanan penginapan yang dapat dilengkapi dengan pelayanan pariwisata lainnya. Usaha penyediaan akomodasi dapat berupa hotel, vila, pondok wisata, bumi perkemahan, persinggahan karavan, dan akomodasi lainnya yang digunakan untuk tujuan pariwisata.
 4. Hotel adalah penyediaan akomodasi secara harian berupa kamar-kamar di dalam satu bangunan yang dapat dilengkapi dengan jasa pelayanan makan dan minum, kegiatan hiburan dan atau fasilitas lainnya. Hotel terdiri dari hotel berbintang dan hotel non- bintang.
 5. Hotel bintang adalah usaha penyediaan jasa pelayanan penginapan, makan minum serta jasa lainnya bagi umum dengan menggunakan sebagian atau seluruh bangunan. Usaha ini dikelola secara komersial serta memenuhi ketentuan persyaratan sebagai hotel bintang (termasuk berlian) yang ditetapkan dalam surat keputusan instansi yang membinanya.
2. *Average length of stay is the average stay duration of foreign visitor in Indonesia for one trip.*
 3. *The business of providing accommodation is a business that provides specialty services that can be equipped with other tourism services. It includes hotel, villa, cottage, camping, caravan stop, and other accommodation that are used for tourism purposes.*
 4. *Hotel is a daily supply of accommodation rooms within a building which can be equipped with eating and drinking services, entertainment activities and/or other facilities. Hotel consists of a classified hotel and a non-classified hotel.*
 5. *A star hotel is the business of providing an accommodation, eating and drinking as well as other services for the public by using a building or a part of a building. It is managed commercially and meets specified requirements as a star hotel (including diamonds) set forth in the decree of fostering agency. For example, five star hotel, four star hotel, and so on.*

- Misalnya hotel bintang lima, hotel bintang empat dan seterusnya.
6. Tingkat penghunian kamar hotel adalah persentase banyaknya malam kamar yang dihuni terhadap banyaknya malam kamar yang tersedia.
 7. Rata-rata lamanya tamu menginap adalah banyaknya malam tempat tidur yang terpakai (malam tamu) dengan banyaknya tamu yang menginap di hotel atau akomodasi lainnya.
 6. *Room occupancy rate is the number of room-nights occupied divided by the number of room-nights available, multiplied by 100 percent.*
 7. *Average length of stay is the number of bed-nights used (guest night) divided by the number of guests coming to spend the night at the accommodation*

Tabel
Table 7.1**Jumlah Wisatawan Mancanegara dan Domestik di
Kabupaten Sumenep, 2014–2019**
*Number of International and Domestic Visitor in Sumenep
Regency, 2014–2019*

Tahun Year	Wisatawan Visitor		Jumlah Total
	Mancanegara International	Domestik Domestic	
(1)	(2)	(3)	(4)
2014	378	544.245	544.623
2015	417	622.926	623.343
2016	1.332	854.614	855.946
2017	4.036	1.047.109	1.051.145
2018	2.694	1.285.325	1.288.019
2019	1.612	1.496.874	1.498.486

Sumber/Source: Dinas pariwisata dan Kebudayaan Kabupaten Sumenep / *Tourism, youth and Sport Services of Sumenep Regency*

Tabel
Table 7.2**Banyaknya Pengunjung Obyek Wisata Menurut Asal Pengunjung di Kabupaten Sumenep, 2018–2019**
The Number of Tourist by Its Origin in Sumenep Regency, 2018–2019

<i>Objek Wisata</i> <i>Tourism</i>	2018		2019	
	<i>Mancanegara</i> <i>International</i>	<i>Domestik</i> <i>Domestic</i>	<i>Mancanegara</i> <i>International</i>	<i>Domestik</i> <i>Domestic</i>
(1)	(2)	(3)		
Makam Raja Asta Tinggi Asta	28	293.984	0	277.794
Museum Kraton Sumenep	344	46.883	309	37.594
Pantai Lombang	142	74.236	21	45.417
Pantai Slopeng	60	24.654	0	36.869
Asta Syekh Yusuf	0	280.150	0	223.607
Asta Panaongan	0	72.542	0	118.300
Situs Banteng	6	2.081	2	1.111
Situs Batogung	0	5.735	0	5.917
Water Park Sumenep (WPS)	9	41.271	0	76.612
Asta Katandur	0	7.473	0	8.955
Asta Gumuk Kertasada	0	935	0	1.770
Tirta Sumekar Asri	0	20.606	0	14.748
Masjid Jamik Sumenep	280	40.656	275	53.812
Asta Joko Tole	0	7.109	0	1.770
Asta K. Faqih	0	5.663	0	10.191
Gili Yang	221	5.695	66	4.840
Gili Labak	784	26.053	109	39.873
Gua Pajuddan				
Pantai Badur	0	12.349	0	22.160

Sumber/Source: Dinas pariwisata dan Kebudayaan Kabupaten Sumenep / *Tourism, youth and Sport Services of Sumenep Regency*

8

2017

*Panjang jalan menurut :
Kabupaten/Kota*

1.544,676 km

Provinsi

61.120 km

2019

*Jumlah kantor pos di
Kota Sumenep*

23 kantor pos



PENJELASAN TEKNIS

1. Jalan adalah jalan dalam bentuk apapun yang terbuka untuk lalu lintas kendaraan umum. Data yang disajikan dalam publikasi ini adalah semua jalan di Indonesia baik di bawah wewenang pemerintah pusat maupun tingkat I dan tingkat II.
2. Kantor Pos adalah tempat pemberi pelayanan komunikasi tertulis dan atau surat elektronik, layanan paket, layanan logistik, layanan transaksi keuangan, dan layanan keagenan pos untuk kepentingan umum. Rumah pos berfungsi sama seperti kantor pos dan kantor pos pembantu, bedanya rumah pos biasanya terletak di daerah terpencil.

TECHNICAL NOTES

1. *Roads are roads of any kind that are open to public transport traffic. The data presented in this publication are all roads in Indonesia, both under the authority of the central government and level I and level II.*
2. *Post Offices are places for providers of written and or electronic communication services, package services, logistics services, financial transaction services, and postal agency services for public use. The post house functions the same as a post office and a supporting post office, the difference is that post houses are usually located in remote areas.*

8.1 TRANSPORTASI TRANSPORTATION

Tabel 8.1.1 **Panjang Jalan Menurut Tingkat Kewenangan Pemerintahan di Kabupaten Sumenep (km), 2017–2019**
Table 8.1.1 **Length of Roads by Level of Government Authority in Sumenep Regency/ (km), 2017–2019**

Tingkat Kewenangan Pemerintahan <i>Level of Government Authority</i>	2017	2018	2019
(1)	(2)	(3)	(4)
Negara/ <i>State</i>	-
Provinsi/ <i>Province</i>	61.120
Kabupaten/Kota <i>Regency/Municipality</i>	1.544,676
Jumlah/Total	62.664

Catatan/*Note*: ...

Sumber/*Source*: Dinas Perhubungan Kabupaten Sumenep /

Tabel 8.1.2 Panjang Jalan Menurut Jenis Permukaan Jalan di Kabupaten Sumenep (km), 2017–2019
Table *Length of Roads by Type of Road Surface in Sumenep Regency (km), 2017–2019*

Jenis Permukaan Jalan <i>Type of Road Surface</i>	2017	2018	2019
(1)	(2)	(3)	(4)
Aspal/ <i>Paved</i>
Kerikil/ <i>Gravel</i>
Tanah/ <i>Soil</i>
Lainnya/ <i>Others</i>
Jumlah/<i>Total</i>

Catatan/*Note*: ...

Sumber/*Source*: Dinas Perhubungan Kabupaten Sumenep /

Tabel 8.1.3 Panjang Jalan Menurut Kondisi Jalan di Kabupaten Sumenep (km), 2017–2019
Table Length of Roads by Condition of Roads in Sumenep Regency (km), 2017–2019

Kondisi Jalan Condition of Roads	2017	2018	2019
(1)	(2)	(3)	(4)
Baik/Good
Sedang/Moderate
Rusak/Damage
Rusak Berat/Severely Damage
Jumlah/Total

Catatan/Note: ...

Sumber/Source: Dinas Perhubungan Kabupaten Sumenep /

8.2 KOMUNIKASI COMMUNICATION

Tabel 8.2.1 Banyaknya Kantor Pos Menurut Kecamatan di Kabupaten Sumenep, 2019
The Number of Post Office in Sumenep Regency, 2019

Kecamatan Subdistrict	Kantor Pos Post Office
(1)	(2)
010 Pragaan	1
020 Bluto	1
030 Saronggi	1
040 Giligenting	1
050 Talango	-
060 Kalianget	1
070 Kota Sumenep	1
071 Batuan	-
080 Lenteng	1
090 Ganding	1
100 Guluk Guluk	1
110 Pasongsongan	1
120 Ambuntan	1
130 Rubaru	1
140 Dasuk	1
150 Manding	1
160 Batuputih	1
170 Gapura	1
180 Batang Batang	1
190 Dungkek	1
200 Nonggunong	-
210 Gayam	1
220 Raas	1
230 Sapeken	1
240 Arjasa	1
241 Kangayan	-
250 Masalembu	1
Kabupaten Sumenep	23

Catatan/Note: ...

Sumber/Source: PT. POS Indonesia Kabupaten Sumenep / Post and Coastal Clearing Service of Sumenep Regency

9

2019

Koperasi terbanyak menurut jenis kegiatan adalah koperasi konsumsi

143 koperasi

dan jumlah terkecil adalah koperasi jasa-jasa

1 koperasi

2019

Banyaknya Koperasi di Kabupaten Sumenep

1.574 koperasi

yang terdiri dari koperasi primer sebanyak

1.571 koperasi

dan koperasi sekunder sebanyak

3 koperasi



PENJELASAN TEKNIS

1. Koperasi adalah badan usaha yang beranggotakan orang-seorang atau badan hukum koperasi dengan melandaskan kegiatannya berdasarkan prinsip Koperasi sekaligus sebagai gerakan ekonomi rakyat yang berdasar atas asas kekeluargaan.
2. Koperasi Primer adalah koperasi yang didirikan oleh dan beranggotakan orang-seorang. Koperasi primer dapat dibentuk sekurang-kurangnya oleh 20 (dua puluh) orang.
3. Koperasi Sekunder adalah koperasi yang didirikan oleh dan beranggotakan koperasi. Koperasi Sekunder dibentuk oleh sekurang-kurangnya 3 (tiga) koperasi. Koperasi sekunder dapat dibagi menjadi tiga jenis, yaitu koperasi pusat, koperasi gabungan, dan koperasi induk.
4. Koperasi Pusat adalah koperasi yang beranggotakan paling sedikit 5 (lima) koperasi primer. Koperasi pusat didirikan di tiap daerah Tingkat II (Kabupaten).

TECHNICAL NOTES

1. *Cooperative is a business entity with the members of people or cooperative legal entity with activities are based on the cooperative principles as a form of public economy based on family principle*
2. *Primary Cooperative is a cooperative established by and composed of individuals. Primary cooperative can be formed by at least 20 (twenty) members.*
3. *Secondary Cooperative is a cooperative established by and comprised of cooperatives. Secondary cooperative is formed by at least 3 (three) cooperatives. Secondary cooperative can be divided into three types, namely central cooperative, joint cooperative, and parent cooperatives.*
4. *Central Cooperative is a cooperative which consists of at least 5 (five) primary cooperatives. Central cooperative is established in each of Regency.*

Tabel
Table 9.1

Banyaknya Koperasi Menurut Kecamatan dan Tingkatannya di Kabupaten Sumenep, 2019
The Number of Cooperative by Its Level in Sumenep Regency, 2019

Kecamatan Subdistrict	Sekunder Secondary	Primer Primary	Pusat Central	Jumlah Total
(1)	(2)	(3)	(4)	(5)
010 Pragaan	-	66	-	66
020 Bluto	-	95	-	95
030 Saronggi	-	72	-	72
040 Giligenting	-	22	-	22
050 Talango	-	64	-	64
060 Kalianget	-	75	-	75
070 Kota Sumenep	2	227	-	227
071 Batuan	-	36	-	36
080 Lenteng	1	136	-	136
090 Ganding	-	71	-	71
100 Guluk Guluk	-	67	-	67
110 Pasongsongan	-	56	-	56
120 Ambunten	-	44	-	44
130 Rubaru	-	46	-	46
140 Dasuk	-	50	-	50
150 Manding	-	35	-	35
160 Batuputih	-	38	-	38
170 Gapura	-	62	-	62
180 Batang Batang	-	57	-	57
190 Dungkek	-	56	-	56
200 Nonggunong	-	20	-	20
210 Gayam	-	24	-	24
220 Raas	-	26	-	26
230 Sapeken	-	34	-	34
240 Arjasa	-	69	-	69
241 Kangayan	-	16	-	16
250 Masalembu	-	10	-	10
Kabupaten Sumenep	3	1574	-	1574

Catatan/Note: ...

Sumber/Source: Dinas Koperasi dan Usaha Mikro Kabupaten Sumenep / Cooperative and Small-Medium Scale of Entrepreneur of Sumenep Regency

Tabel
Table 9.2**Banyaknya Koperasi Menurut Kecamatan dan Jenis Kegiatan Usaha di Kabupaten Sumenep , 2019**
The Number of Cooperative by District and Activity In Sumenep Regency, 2019

Kecamatan Subdistrict	Pertanian Agriculture	Kerajinan Craft	Jasa-Jasa Services
(1)	(2)	(3)	(4)
010 Pragaan	2	1	-
020 Bluto	1	6	-
030 Saronggi	1	-	-
040 Giligenting	-	-	-
050 Talango	-	-	-
060 Kalianget	4	-	-
070 Kota Sumenep	1	-	1
071 Batuan	-	-	-
080 Lenteng	1	-	-
090 Ganding	1	-	-
100 Guluk Guluk	1	-	-
110 Pasongsongan	1	-	-
120 Ambunten	1	-	-
130 Rubaru	2	-	-
140 Dasuk	1	-	-
150 Manding	1	-	-
160 Batuputih	1	-	-
170 Gapura	1	-	-
180 Batang Batang	1	-	-
190 Dungkek	1	-	-
200 Nonggunong	-	-	-
210 Gayam	1	-	-
220 Raas	-	-	-
230 Sapeken	-	-	-
240 Arjasa	1	-	-
241 Kangayan	-	-	-
250 Masalembu	-	-	-
Kabupaten Sumenep	24	7	1

Lanjutan Tabel/*Continued Table 9.2*

Kecamatan <i>Subdistrict</i>	Konsumsi	Serba Usaha	Fungsional
(1)	(2)	(3)	(4)
010 Pragaan	13	1	1
020 Bluto	13	1	1
030 Saronggi	2	-	1
040 Giligenting	2	1	-
050 Talango	3	-	1
060 Kalianget	1	1	2
070 Kota Sumenep	20	8	41
071 Batuan	2	2	-
080 Lenteng	17	-	1
090 Ganding	18	1	1
100 Guluk Guluk	16	1	2
110 Pasongsongan	3	-	1
120 Ambunten	3	-	1
130 Rubaru	8	-	1
140 Dasuk	3	-	1
150 Manding	-	-	1
160 Batuputih	2	-	1
170 Gapura	4	-	1
180 Batang Batang	-	-	1
190 Dungkek	2	-	1
200 Nonggunong	1	-	-
210 Gayam	1	-	1
220 Raas	-	-	-
230 Sapeken	4	-	-
240 Arjasa	4	-	2
241 Kangayan	1	-	-
250 Masalembu	-	-	1
Kabupaten Sumenep	143	16	64

Catatan/*Note*: ...Sumber/*Source*: Dinas Koperasi dan Usaha Mikro Kabupaten Sumenep / *Cooperative and Small-Medium Scale of Entrepreneur of Sumenep Regency*

B A B **10** Pengeluaran Penduduk
Chapter *Population Expenditure*



2019

Rata-rata pengeluaran makanan per kapita sebulan

Rp 592.227,19



2019

Rata-rata pengeluaran bukan makanan per kapita sebulan

Rp 422.675,49



PENJELASAN TEKNIS

1. Pengeluaran rata-rata per kapita adalah biaya yang dikeluarkan untuk konsumsi semua anggota rumah tangga selama sebulan baik yang berasal dari pembelian, pemberian maupun produksi sendiri dibagi dengan banyaknya anggota rumah tangga dalam rumah tangga tersebut.. Konsumsi rumah tangga dibedakan atas konsumsi makanan maupun bukan makanan tanpa memperhatikan asal barang dan terbatas pada pengeluaran untuk kebutuhan rumah tangga saja, tidak termasuk konsumsi/ pengeluaran untuk keperluan usaha atau yang diberikan kepada pihak lain.
2. Pengeluaran untuk konsumsi makanan dihitung selama seminggu yang lalu, sedangkan untuk bukan makanan dihitung selama sebulan dan 12 bulan yang lalu. Baik konsumsi makanan maupun bukan makanan selanjutnya dikonversikan ke dalam pengeluaran rata-rata sebulan. Angka-angka konsumsi/ pengeluaran rata-rata per kapita yang disajikan dalam publikasi ini diperoleh dari hasil bagi jumlah konsumsi seluruh rumah tangga (baik mengkonsumsi makanan maupun tidak) terhadap jumlah penduduk.

TECHNICAL NOTES

1. *Average expenditure per capita is the cost incurred for the consumption of all household members for a month, both from purchases, gifts and self-production divided by the number of household members in the household. Household consumption is divided into food and non-food consumption, without regard to the origin of the goods and limited to expenses for household needs, not including consumption / expenditure for business purposes or those given to other parties.*
2. *Spending on food consumption was calculated during the past week, while for non-food was calculated during the past month and 12 months. Both food consumption and non-food consumption are subsequently converted into an average expenditure of one month. The average per capita consumption / expenditure figures presented in this publication are derived from the quotient of the total consumption of all households (whether or not consuming food) of the population.*

Tabel
Table 10.1

Rata-rata Pengeluaran per Kapita Sebulan Menurut Kelompok Komoditas (rupiah) di Kabupaten Sumenep, 2018 dan 2019
Monthly Average Expenditure per Capita by Commodity Group (rupiahs) in Sumenep Regency, 2018 and 2019

Kelompok Komoditas/Commodity Group	2018	2019
(1)	(2)	(3)
Makanan/Food		
Padi-padian/ <i>Cereals</i>	66.926,06	63.797,18
Umbi-umbian/ <i>Tubers</i>	2.764,57	3.385,68
Ikan/udang/cumi/kerang/ <i>Fish/shrimp/common squid/shells</i>	44.372,35	59.242,63
Daging/ <i>Meat</i>	19.302,47	21.157,51
Telur dan susu/ <i>Eggs and milk</i>	26.776,21	31.703,75
Sayur-sayuran/ <i>Vegetables</i>	31.401,69	29.006,47
Kacang-kacangan/ <i>Legumes</i>	18.517,50	15.163,43
Buah-buahan/ <i>Fruits</i>	17.155,28	20.384,37
Minyak dan kelapa/ <i>Oil and coconut</i>	13.859,85	13.263,40
Bahan minuman/ <i>Beverage stuffs</i>	18.608,41	14.848,28
Bumbu-bumbuan/ <i>Spices</i>	13.165,89	10.258,92
Konsumsi lainnya/ <i>Miscellaneous food items</i>	15.426,89	12.111,77
Makanan dan minuman jadi/ <i>Prepared food and beverages</i>	153.537,23	214.803,14
Rokok/ <i>Cigarettes</i>	78.267,16	83.100,66
Jumlah makanan/Total food	520.081,57	592.227,19
Bukan makanan/Non-food		
Perumahan dan fasilitas rumah tangga/ <i>Housing and household facilities</i>	178.660,64	183.223,51
Aneka komoditas dan jasa/ <i>Goods and services</i>	67.600,23	91.407,89
Pakaian, alas kaki, dan tutup kepala/ <i>Clothing, footwear, and headgear</i>	27.018,21	33.102,47
Komoditas tahan lama/ <i>Durable goods</i>	29.790,46	64.056,75
Pajak, pungutan, dan asuransi/ <i>Taxes and insurance</i>	23.975,49	15.740,93
Keperluan pesta dan upacara/kenduri/ <i>Parties and ceremonies</i>	9.795,62	35.143,94
Jumlah bukan makanan/Total non-food	336.840,65	422.675,49
Jumlah/Total	856.922,22	1.014.902,68

Catatan/Note: ...

Sumber/Source: BPS, Survei Sosial Ekonomi Nasional (Susenas) Maret/BPS-Statistics Indonesia, National Socioeconomic Survey March

Tabel
Table 10.2

Persentase Pengeluaran per Kapita Sebulan Menurut Kelompok Komoditas di Kabupaten Sumenep, 2018 dan 2019
Percentage of Monthly Expenditure per Capita by Commodity Group in Sumenep Regency, 2018 and 2019

Kelompok Komoditas/Commodity Group	2018	2019
(1)	(2)	(3)
Makanan/Food		
Padi-padian/ <i>Cereals</i>	7,81	6,29
Umbi-umbian/ <i>Tubers</i>	0,32	0,33
Ikan/udang/cumi/kerang/ <i>Fish/shrimp/common squid/shells</i>	5,18	5,84
Daging/ <i>Meat</i>	2,25	2,08
Telur dan susu/ <i>Eggs and milk</i>	3,12	3,12
Sayur-sayuran/ <i>Vegetables</i>	3,66	2,86
Kacang-kacangan/ <i>Legumes</i>	2,16	1,49
Buah-buahan/ <i>Fruits</i>	2,00	2,01
Minyak dan kelapa/ <i>Oil and coconut</i>	1,62	1,31
Bahan minuman/ <i>Beverage stuffs</i>	2,17	1,46
Bumbu-bumbuan/ <i>Spices</i>	1,54	1,01
Konsumsi lainnya/ <i>Miscellaneous food items</i>	1,80	1,19
Makanan dan minuman jadi/ <i>Prepared food and beverages</i>	17,92	21,16
Rokok/ <i>Cigarettes</i>	9,13	8,19
Jumlah makanan/Total food	60,69	58,35
Bukan makanan/Non-food		
Perumahan dan fasilitas rumah tangga/ <i>Housing and household facilities</i>	20,85	18,05
Aneka komoditas dan jasa/ <i>Goods and services</i>	7,89	9,01
Pakaian, alas kaki, dan tutup kepala/ <i>Clothing, footwear, and headgear</i>	3,15	3,26
Komoditas tahan lama/ <i>Durable goods</i>	3,48	6,31
Pajak, pungutan, dan asuransi/ <i>Taxes and insurance</i>	2,80	1,55
Keperluan pesta dan upacara/kenduri/ <i>Parties and ceremonies</i>	1,14	3,46
Jumlah bukan makanan/Total non-food	39,31	41,65
Jumlah/Total	100,00	100,00

Catatan/Note: ...

Sumber/Source: BPS, Survei Sosial Ekonomi Nasional (Susenas) Maret/BPS-Statistics Indonesia, National Socioeconomic Survey March

Tabel
Table 10.3

Rata-rata Pengeluaran Penduduk Menurut Tingkat Kesejahteraan Per Kapita Sebulan di Kabupaten Sumenep, 2018 dan 2019
Average Population Expenditures According to the Per capita Welfare Level of a Month in Sumenep Regency, 2018 and 2019

Kuintil Pengeluaran Perkapita Sebulan (Dalam Rupiah)/ Monthly Expenditure Quantil Percapita (Rp)	2018	2019
(1)	(2)	(3)
Penduduk Kuintil/Pop. Quantil 1	450.073,01	456.483,46
Penduduk Kuintil/Pop. Quantil 2	610.694,60	643.643,84
Penduduk Kuintil/Pop. Quantil 3	744.722,08	842.868,78
Penduduk Kuintil/Pop. Quantil 4	966.357,14	1.134.280,79
Penduduk Kuintil/Pop. Quantil 5	1.511.943,28	1.993.581,79
Rata-rata/Average	856.922,22	1.014.902,68

Catatan/Note: ...

Sumber/Source: BPS, Survei Sosial Ekonomi Nasional (Susenas) Maret/BPS-Statistics Indonesia, National Socioeconomic Survey March

2019

Jumlah sarana perdagangan



PENJELASAN TEKNIS

1. Mini Market adalah tempat usaha yang menjual berbagai jenis barang secara eceran dengan sistem pelayanan mandiri dan semua barang memiliki label harga, dengan luas bangunan kurang dari 400 m².
2. Restoran adalah tempat usaha yang mempergunakan seluruh bangunan secara permanen untuk menyediakan jasa pangan yang pengolahannya dan penyajiannya secara langsung di tempat sesuai dengan keinginan para pengguna jasa. Restoran mempunyai ciri bahwa pembeli dikenakan pajak. Izin restoran dan kualifikasinya diberikan oleh Ditjen Pariwisata atau Kanwil Parpostel setempat.
3. Rumah Makan adalah tempat usaha yang menyediakan jasa pangan yang pengolahan makanannya bisa dilakukan di luar rumah makan. Rumah makan mempunyai ciri pembeli biasanya dikenakan pajak. Izin rumah makan diberikan oleh Dinas Pariwisata Daerah atau Direktorat Perekonomian/Bagian Perekonomian Pemerintah daerah setempat.
4. Warung/Kedai Makanan Minuman adalah tempat usaha yang menjual makanan dan minuman siap saji yang dijual di bangunan yang tetap dan tidak mempunyai surat ijin usaha.

TECHNICAL NOTES

1. *Mini Market is a place of business that sells various types of goods in retail with a self-service system and all goods have a price tag, with a building area of less than 400 m².*
2. *Restaurant is a place of business that uses the entire building permanently to provide food services that are processed and served directly on the premises in accordance with the wishes of service users. Restaurants have the characteristic that buyers are taxed. Restaurant permits and qualifications are granted by the Directorate General of Tourism or the local Parpostel Regional Office.*
3. *Restaurant is a place of business that provides food services that food processing can be done outside the restaurant. Restaurants have the characteristics of the buyer is usually subject to tax. Restaurant permits are granted by the Regional Tourism Office or the Economic Directorate / Economic Section of the local government.*
4. *Food Beverage Shop / Store is a place of business that sells food and ready-to-drink beverages that are sold in permanent buildings and do not have a business permit. The main characteristic of food stalls / food stalls is that buyers are usually not taxed.*
5. *A grocery store / shop is a place of business in a permanent building that sells daily necessities in retail,*

- Ciri utama dari warung/ kedai makanan minuman adalah pembeli biasanya tidak dikenakan pajak.
5. Toko/Warung Kelontong adalah tempat usaha di bangunan tetap yang menjual barang keperluan sehari-hari secara eceran, tidak mempunyai sistem pelayanan mandiri dikelola oleh satu penjual.
 6. Toko/warung kelontong yang menjual bahan pangan (sembako) adalah tempat usaha di bangunan tetap yang khusus menjual bahan pangan (sembako) secara eceran, tidak mempunyai sistem pelayanan mandiri dan dikelola oleh satu penjual.
 7. Hotel adalah jenis akomodasi yang menggunakan sebagian atau keseluruhan bangunan untuk jasa pelayanan penginapan, penyedia makanan dan minuman serta jasa lainnya (seperti restoran, binatu, d.l.l) bagi masyarakat umum yang dikelola secara komersial dengan izin usaha sebagai hotel.
 8. Penginapan (Hostel/Motel/Losmen/Wisma) adalah jenis akomodasi yang mempergunakan sebagian atau keseluruhan bangunan untuk jasa pelayanan penginapan bagi umum, biasanya tanpa fasilitas pelayanan makan minum yang dikelola secara komersial dengan izin usaha bukan hotel.
 9. Kelompok Pertokoan adalah sejumlah toko yang terdiri dari
 - 6. *does not have an independent service system managed by one seller.*
 - 6. *A grocery store / shop that sells foodstuffs (groceries) is a place of business in permanent buildings that specifically sells food (groceries) in retail, does not have a self-service system and is managed by one seller.*
 - 7. *Hotel is a type of accommodation that uses part or all of the building for lodging services, food and beverage providers and other services (such as restaurants, laundry, etc.) for the general public which is managed commercially with a business license as a hotel.*
 - 8. *Lodging (hostel / motel / inn / guesthouse) is a type of accommodation that uses part or all of the building for public lodging services, usually without commercially managed food and beverage service facilities with a non-hotel business permit.*
 - 9. *Shop Group is a number of shops consisting of a minimum of ten shops and groups. In a shopping group, the number of physical buildings can be more than one.*
 - 10. *Market with Permanent Buildings / Semi Permanent is a market that uses permanent buildings and has floors, roofs, both walled and not.*
 - 11. *Building without Market is a market that is not in a building, including a floating market.*
 - 12. *A Kiosk that sells Agricultural Production Facilities (Saprotan) is*

minimal sepuluh toko dan mengelompok. Dalam satu kelompok pertokoan, jumlah bangunan fisiknya bisa lebih dari satu.

10. Pasar dengan Bangunan Permanen/ Semi Permanen adalah pasar yang menggunakan bangunan tetap dan memiliki lantai, atap, baik berdinding maupun tidak.
11. Pasar Tanpa Bangunan adalah pasar yang tidak berada dalam bangunan, termasuk pasar terapung.
12. Kios yang Menjual Sarana Produksi Pertanian (Saprotan) adalah tempat penjualan pupuk, bibit, dan lain-lain untuk keperluan tanaman pangan, perkebunan, peternakan dan perikanan yang dibedakan menurut kepemilikan (KUD, BUMDes, atau nonKUD).

a place for selling fertilizers, seeds, etc. for the needs of food crops, plantations, animal husbandry and fisheries which are distinguished by ownership (KUD, BUMDes, or non-KUD).

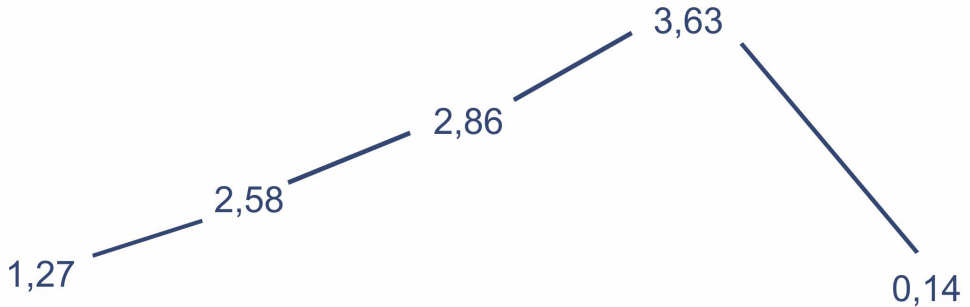
Tabel
Table 11.1

**Jumlah Sarana Perdagangan Menurut Jenisnya di
Kabupaten Sumenep, 2016–2019**
*Number of Trading Facilities by Type of Facility in Sumenep
Regency, 2016–2019*

Jenis Sarana Perdagangan <i>Type of Trading Facilities</i>	2016	2017	2018	2019
(1)	(2)	(3)	(4)	(5)
Kelompok Pertokoan	58	107
Pasar dengan Bangunan Permanen	63	62
Pasar dengan Bangunan Semi Permanen	79	61
Pasar Tanpa Bangunan	65	26
Minimarket/Swalayan	102	111
Restoran/ Rumah Makan	18	83
Warung/ Kedai Makanan Minuman	3.932	3.461
Hotel	18	20
Penginapan	6	13
Toko/warung kelontong	11.106	9.323

Catatan/Note: ...

Sumber/Source: Statistik Potensi Desa Provinsi Jawa Timur



Laju Pertumbuhan Ekonomi (%)



Produk Domestik Regional Bruto (miliar rupiah)

PENJELASAN TEKNIS

1. Penghitungan statistik neraca nasional mengikuti buku petunjuk yang diterbitkan oleh Perserikatan Bangsa Bangsa (PBB) dikenal sebagai Sistem Neraca Nasional (SNN). SNN adalah rekomendasi internasional tentang bagaimana menyusun ukuran aktivitas ekonomi yang sesuai dengan standar neraca baku yang didasarkan pada prinsip-prinsip ekonomi. Rekomendasi yang dimaksud dinyatakan dalam sekumpulan konsep definisi klasifikasi dan aturan neraca yang disepakati secara internasional dalam mengukur indikator tertentu seperti Produk Domestik Bruto (PDB). Salah satu bentuk adaptasi pencatatan statistik nasional adalah melakukan perubahan tahun dasar PDB Indonesia dari tahun 2000 ke 2010. Perubahan tahun dasar PDB dilakukan seiring dengan mengadopsi rekomendasi PBB yang tertuang dalam Sistem Neraca Nasional 2008 (SNA 2008).
2. Produk Domestik Bruto pada tingkat nasional serta Produk Domestik Regional Bruto (PDRB) pada tingkat regional (provinsi) menggambarkan kemampuan suatu wilayah untuk menciptakan nilai tambah pada suatu waktu tertentu. Untuk menyusun PDB maupun PDRB

TECHNICAL NOTES

1. *The method used to estimate national accounts statistics is based on the standard guidelines formed by United Nation known as System of National Accounts (SNA). SNA is the internationally agreed standard set of recommendations on how to compile measures of economic activity in accordance with strict accounting conventions based on economic principles. The recommendations are expressed in term of a set of concepts definitions classifications and accounting rules that comprise the internationally agreed standard for measuring indicators such as Gross Domestic Product (GDP). One of the improvement in the national statistical system is to rebase GDP form base year 2000 to 2010 in order to capture current economic condition. It is in line with the United Nations (UN) recommendation on 2008 SNA.*
2. *The basic measure of the value added arising from economic activity is known as Gross Domestic Product at the national level and Gross Regional Domestic Product (GRDP) at the regional level (provinces/regencies/municipalities). To compile these statistics two approaches have been used i.e. "production approach" and "expenditure approach". The first approach is to measure value added produced*

digunakan 2 pendekatan yaitu lapangan usaha dan pengeluaran. Keduanya menyajikan komposisi data nilai tambah dirinci menurut sumber kegiatan ekonomi (lapangan usaha) dan menurut komponen penggunaannya. PDB maupun PDRB dari sisi lapangan usaha merupakan penjumlahan seluruh komponen nilai tambah bruto yang mampu diciptakan oleh sektor-sektor ekonomi atas berbagai aktivitas produksinya. Sedangkan dari sisi pengeluaran menjelaskan tentang penggunaan dari nilai tambah tersebut.

3. PDB menurut lapangan usaha mengalami perubahan klasifikasi dari 9 lapangan usaha menjadi 17 lapangan usaha. PDB menurut lapangan usaha dirinci menurut total nilai tambah dari seluruh sektor ekonomi yang mencakup lapangan usaha Pertanian Kehutanan dan Perikanan; Pertambangan dan Penggalian; Industri Pengolahan; Pengadaan Listrik dan Gas; Pengadaan Air Pengelolaan Sampah Limbah dan Daur Ulang; Konstruksi; Perdagangan Besar dan Eceran Reparasi Mobil dan Sepeda Motor; Transportasi dan Pergudangan; Penyediaan Akomodasi dan Makan Minum; Informasi dan Komunikasi; Jasa Keuangan dan Asuransi; Real Estat; Jasa Perusahaan; Administrasi Pemerintahan Pertahanan

by various kinds of economic activities while the second approach is to measure final uses of the country's output. In other words GDP/GRDP is the sum of total value added produced by all economic industries (activities) and the way of using it.

3. *GDP by industry classification changes from 9 sectors to 17 industries. GDP by industry is classified by types of economic activities such as Agriculture Forestry and Fishing; Mining and Quarrying; Manufacturing; Electricity and Gas; Water supply Sewerage Waste Management and Remediation Activities; Construction; Wholesale and Retail Trade; Repair Accommodation and Food Service Activities; Information and Communication; Financial and Insurance Activities; Real Estate Activities; Business Activities; Public Administration; Defence and Compulsory Social Security; Education; Human Health and Social Work Activities; and Other Services Activities.*
4. *GDP by expenditure classification changes where consumption expenditure Non-profit Institutions Serving Households (NPISH) previously included as part of household consumption expenditure is taken out into separate component. So that GDP by type of expenditures is classified into: household consumption expenditure NPISH consumption*

- dan Jaminan Sosial Wajib; Jasa Pendidikan; Jasa Kesehatan dan Kegiatan Sosial; dan Jasa lainnya.
4. PDB menurut pengeluaran mengalami perubahan klasifikasi dimana pengeluaran konsumsi Lembaga Non Profit yang Melayani Rumah Tangga (LNPR) yang sebelumnya termasuk bagian dari pengeluaran konsumsi rumah tangga menjadi komponen terpisah. Sehingga klasifikasi PDB menurut pengeluaran dirinci menjadi 7 komponen yaitu komponen pengeluaran konsumsi rumah tangga pengeluaran konsumsi LNPR pengeluaran konsumsi pemerintah pembentukan modal tetap bruto perubahan inventori ekspor barang dan jasa dan impor barang dan jasa.
 5. Pengeluaran konsumsi rumah tangga mencakup berbagai pengeluaran konsumsi akhir rumah tangga atas barang dan jasa untuk memenuhi kebutuhan individu ataupun kelompok secara langsung. Pengeluaran rumah tangga di sini mencakup makanan dan minuman selain restoran; pakaian alas kaki dan jasa perawatannya; perumahan dan perlengkapan rumah tangga; kesehatan dan pendidikan; transportasi dan komunikasi; restoran dan hotel serta lainnya.
5. *Household consumption expenditures consist of expenditures incurred by households which are used for both individual or collective needs. Household consumptions are classified into food and beverages other than restaurants; clothing footwear and related maintenance services; housing and household equipment; health and education; transport and communication; restaurants and hotels; and others.*
 6. *Government consumption expenditure consists of Individual Consumption Expenditure and Collective Consumption Expenditure.*
 7. *Gross Fixed Capital Formation (GFCF) includes procurement manufacture and the purchase of capital goods. Capital goods are goods which are used for the production process durable or have a service life of more than one year such as buildings machinery and transportation equipment. Including here: huge improvement that are to extend the life or changing the shape or the capacity of the capital goods. Capital expenditures for military purposes are also covered as GFCF. GFCF component are classified into six*

6. Pengeluaran Konsumsi Pemerintah terdiri dari Pengeluaran Konsumsi Individu dan Pengeluaran Konsumsi Kolektif.
7. Pembentukan Modal Tetap Bruto (PMTB) mencakup pengadaan pembuatan dan pembelian barang modal. Barang modal dimaksud adalah barang-barang yang digunakan untuk proses produksi tahan lama atau yang mempunyai umur pemakaian lebih dari satu tahun seperti bangunan mesin- mesin dan alat angkutan. Termasuk pula di sini perbaikan besar (berat) yang sifatnya memperpanjang umur atau mengubah bentuk atau kapasitas barang modal tersebut. Pengeluaran barang modal untuk keperluan militer juga dicakup sebagai PMTB. Klasifikasi komponen PMTB dibagi menjadi 6 sub komponen yaitu Konstruksi; Mesin dan Peralatan; Kendaraan; Peralatan Lainnya; Cultivated Biological Resources (CBR) dan Produk Kekayaan Intelektual
8. Ekspor barang dan jasa merupakan transaksi perdagangan barang dan jasa dari penduduk (residen) ke bukan penduduk (nonresiden). Impor barang dan jasa adalah transaksi perdagangan dari bukan penduduk ke penduduk. Ekspor atau impor barang terjadi pada saat terjadi perubahan hak kepemilikan barang antara penduduk dengan bukan *sub-components: Construction; Machinery and Equipment; vehicle; Other equipment; Cultivated Biological Resources (CBR) and Intellectual Property Product.*
8. *Exports of goods and services consist of transactions of goods and services from residents to non-residents. Imports of goods and services consist of transaction of goods and services from non-residents to residents. Exports and imports of goods occur when there are changes in ownership of goods between residents and non-residents (with or without physical movements of goods across frontiers). On the GDP at 2010 basic year exports and imports of goods specified into non oil and gas and oil and gas.*
9. *GDP and its aggregations are presented in two forms: at current market prices and at constant base are valued at current market prices while base year constant market prices are shown by valuing all aggregates at fixed base year prices. Year of 2010 is used as the base year in this publication.*
10. *10. Growth rate of Gross Domestic Product is derived from GDP at constant market prices. It is obtained by subtracting the value of GDP year n with the value of GDP year n-1 divided by the value of GDP year n-1 then multiplied by 100 percent. The growth rate of GDP explains the income growth during the given period.*

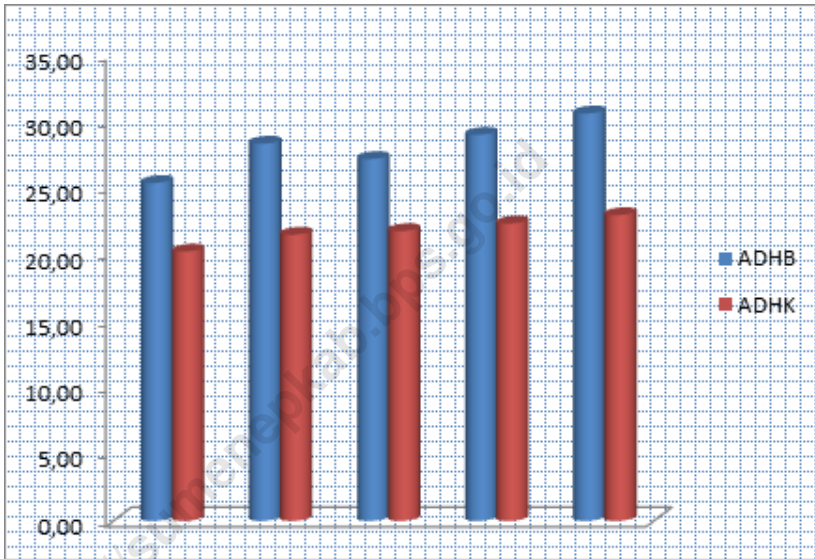
penduduk (dengan atau tanpa perpindahan fisik barang tersebut). Pada PDB dengan tahun dasar 2010 ekspor dan impor barang dirinci menjadi nonmigas dan migas.

9. Produk Domestik Bruto maupun agregat turunannya disajikan dalam 2 (dua) versi penilaian yaitu atas dasar "harga berlaku" dan atas dasar "harga konstan". Disebut sebagai harga berlaku karena seluruh agregat dinilai dengan menggunakan harga pada tahun berjalan sedangkan harga konstan penilaiannya didasarkan kepada harga satu tahun dasar tertentu dalam publikasi ini digunakan harga tahun 2010.
10. Laju pertumbuhan Produk Domestik Bruto diperoleh dari perhitungan PDB atas dasar harga konstan. Diperoleh dengan cara mengurangi nilai PDB pada tahun ke-n terhadap nilai pada tahun ke n-1 (tahun sebelumnya) dibagi dengan nilai pada tahun ke n-1 dikalikan dengan 100 persen. Laju pertumbuhan menunjukkan perkembangan agregat pendapatan dari satu waktu tertentu terhadap waktu sebelumnya.

Gambar 12.1
Figures

Produk Domestik Regional Bruto Menurut Lapangan Usaha (miliar rupiah) di Kabupaten Sumenep, 2015-2019

Gross Regional Domestic Product at Current Market Prices by Industry in Sumenep Regency (billion rupiahs), 2015-2019



Sumber/Source : Badan Pusat Statistik Kabupaten Sumenep / BPS-Statistics of Sumenep Regency

Tabel 12.1. **Produk Domestik Regional Bruto Atas Dasar Harga Berlaku Menurut Lapangan Usaha di Kabupaten Sumenep (miliar rupiah), 2015–2019**
Gross Regional Domestic Product at Current Market Prices by Industry in Sumenep Regency (billion rupiahs), 2015–2019

	Lapangan Usaha/Industry	2015	2016	2017	2018	2019
	(1)	(2)	(3)	(4)	(5)	(6)
A	Pertanian, Kehutanan, dan Perikanan/ <i>Agriculture, Forestry, and Fishing</i>	10.479,22	11.308,89	12.049,69	12.761,46	12.833,21
B	Pertambangan dan Penggalian/ <i>Mining and Quarrying</i>	6.685,23	6.518,68	6.291,15	6.470,16	5.704,33
C	Industri Pengolahan/ <i>Manufacturing</i>	1.337,80	1.471,31	1.619,84	1.810,80	2.016,71
D	Pengadaan Listrik dan Gas/ <i>Electricity and Gas</i>	7,40	7,97	8,97	9,80	10,39
E	Pengadaan Air; Pengelolaan Sampah, Limbah, dan Daur Ulang/ <i>Water Supply; Sewerage, Waste Management, and Remediation Activities</i>	11,12	11,95	12,69	13,36	13,69
F	Konstruksi/ <i>Construction</i>	1.711,63	1.920,25	2.085,84	2.257,58	2.442,75
G	Perdagangan Besar dan Eceran; Reparasi Mobil dan Sepeda Motor/ <i>Wholesale and Retail Trade; Repair of Motor Vehicles and Motorcycles</i>	2.821,68	3.177,51	3.478,02	3.887,11	4.246,07
H	Transportasi dan Pergudangan/ <i>Transportation and Storage</i>	260,59	293,79	327,14	358,08	396,02
I	Penyediaan Akomodasi dan Makan Minum/ <i>Accommodation and Food Service Activities</i>	158,88	182,19	205,97	229,81	252,99
J	Informasi dan Komunikasi/ <i>Information and Communication</i>	1.171,65	1.319,53	1.458,46	1.589,04	1.745,40

Lanjutan Tabel/*Continued Table* 12.1

Lapangan Usaha/ <i>Industry</i>		2015	2016	2017	2018	2019
(1)		(2)	(3)	(4)	(5)	(6)
K	Jasa Keuangan dan Asuransi/ <i>Financial and Insurance Activities</i>	486,63	548,30	599,58	652,17	693,30
L	Real Estat/ <i>Real Estate Activities</i>	238,82	259,07	280,49	306,92	330,81
M,N	Jasa Perusahaan/ <i>Business Activities</i>	49,11	53,81	58,86	65,17	70,91
O	Administrasi Pemerintahan, Pertahanan, dan Jaminan Sosial Wajib/ <i>Public Administration and Defence; Compulsory Social Security</i>	822,49	893,20	969,53	1.084,12	1.215,22
P	Jasa Pendidikan/ <i>Education</i>	655,21	721,63	792,43	870,56	959,81
Q	Jasa Kesehatan dan Kegiatan Sosial/ <i>Human Health and Social Work Activities</i>	88,42	97,67	108,38	117,17	128,80
R,S,T,U	Jasa Lainnya/ <i>Other Services Activities</i>	170,24	185,00	199,21	220,25	238,22
Produk Domestik Bruto/ Gross Domestic Product		27.156,11	28.970,74	30.546,24	32.703,55	33.298,64

Catatan/*Note*: ...

Sumber/*Source*: BPS, berbagai sensus, survei dan sumber lain/*BPS-Statistics Indonesia, various census, survey, and other sources*

Tabel
Table 12.2

Produk Domestik Regional Bruto Atas Dasar Harga Konstan 2010 Menurut Lapangan Usaha di Kabupaten Sumenep (miliar rupiah), 2015–2019
Gross Regional Domestic Product at 2010 Constant Market Prices by Industry in Sumenep Regency (billion rupiahs), 2015–2019

	Lapangan Usaha/Industry	2015	2016	2017	2018	2019
	(1)	(2)	(3)	(4)	(5)	(6)
A	Pertanian, Kehutanan, dan Perikanan/ <i>Agriculture, Forestry, and Fishing</i>	7.184,42	7.436,62	7.681,99	7.859,05	7.758,09
B	Pertambangan dan Penggalian/ <i>Mining and Quarrying</i>	6.378,32	6.120,32	5.925,12	5.837,00	5.183,94
C	Industri Pengolahan/ <i>Manufacturing</i>	1.059,27	1.126,99	1.202,16	1.317,49	1.438,07
D	Pengadaan Listrik dan Gas/ <i>Electricity and Gas</i>	7,04	7,31	7,59	7,87	8,17
E	Pengadaan Air; Pengelolaan Sampah, Limbah, dan Daur Ulang/ <i>Water Supply; Sewerage, Waste Management, and Remediation Activities</i>	9,97	10,29	10,65	10,98	11,45
F	Konstruksi/ <i>Construction</i>	1.312,99	1.387,02	1.472,90	1.581,77	1.746,48
G	Perdagangan Besar dan Eceran; Reparasi Mobil dan Sepeda Motor/ <i>Wholesale and Retail Trade; Repair of Motor Vehicles and Motorcycles</i>	2.376,42	2.537,90	2.712,18	2.933,66	3.139,43
H	Transportasi dan Pergudangan/ <i>Transportation and Storage</i>	219,17	237,42	256,63	276,20	298,65
I	Penyediaan Akomodasi dan Makan Minum/ <i>Accommodation and Food Service Activities</i>	141,45	155,19	170,40	185,87	200,77
J	Informasi dan Komunikasi/ <i>Information and Communication</i>	1.084,81	1.191,12	1.287,84	1.402,91	1.521,08

Lanjutan Tabel/*Continued Table 12.2*

Lapangan Usaha/Industry		2015	2016	2017	2018	2019
(1)		(2)	(3)	(4)	(5)	(6)
K	Jasa Keuangan dan Asuransi/ <i>Financial and Insurance Activities</i>	383,96	416,82	441,74	471,77	498,26
L	Real Estat/ <i>Real Estate Activities</i>	206,23	220,16	232,74	247,85	263,66
M,N	Jasa Perusahaan/ <i>Business Activities</i>	39,67	42,12	44,74	47,79	50,91
O	Administrasi Pemerintahan, Pertahanan, dan Jaminan Sosial Wajib/ <i>Public Administration and Defence; Compulsory Social Security</i>	634,56	660,51	687,53	723,21	745,70
P	Jasa Pendidikan/ <i>Education</i>	496,38	532,11	571,28	618,88	671,67
Q	Jasa Kesehatan dan Kegiatan Sosial/ <i>Human Health and Social Work Activities</i>	72,37	77,71	83,33	89,95	97,09
R,S,T,U	Jasa Lainnya/ <i>Other Services Activities</i>	143,54	152,08	160,88	171,07	183,02
Produk Domestik Bruto/ Gross Domestic Product		21.750,58	22.311,69	22.949,70	23.783,32	23.816,44

Catatan/Note: ...

Sumber/Source: BPS, berbagai sensus, survei dan sumber lain/BPS-Statistics Indonesia, various census, survey, and other sources

Tabel
Table 12.3

Distribusi Persentase Produk Domestik Regional Bruto Atas Dasar Harga Berlaku Menurut Lapangan Usaha di Kabupaten Sumenep, 2015–2019
Percentage Distribution of Gross Regional Domestic Product at Current Market Prices by Industry in Sumenep Regency, 2015–2019

Lapangan Usaha/Industry	2015	2016	2017	2018	2019
(1)	(2)	(3)	(4)	(5)	(6)
A Pertanian, Kehutanan, dan Perikanan/ <i>Agriculture, Forestry, and Fishing</i>	38,59	39,04	39,45	39,02	38,54
B Pertambangan dan Penggalian/ <i>Mining and Quarrying</i>	24,62	22,50	20,60	19,78	17,13
C Industri Pengolahan/ <i>Manufacturing</i>	4,93	5,08	5,30	5,54	6,06
D Pengadaan Listrik dan Gas/ <i>Electricity and Gas</i>	0,03	0,03	0,03	0,03	0,03
E Pengadaan Air; Pengelolaan Sampah, Limbah, dan Daur Ulang/ <i>Water Supply; Sewerage, Waste Management, and Remediation Activities</i>	0,04	0,04	0,04	0,04	0,04
F Konstruksi/ <i>Construction</i>	6,30	6,63	6,83	6,90	7,34
G Perdagangan Besar dan Eceran; Reparasi Mobil dan Sepeda Motor/ <i>Wholesale and Retail Trade; Repair of Motor Vehicles and Motorcycles</i>	10,39	10,97	11,39	11,89	12,75
H Transportasi dan Pergudangan/ <i>Transportation and Storage</i>	0,96	1,01	1,07	1,09	1,19
I Penyediaan Akomodasi dan Makan Minum/ <i>Accommodation and Food Service Activities</i>	0,59	0,63	0,67	0,70	0,76
J Informasi dan Komunikasi/ <i>Information and Communication</i>	4,31	4,55	4,77	4,86	5,24
K Jasa Keuangan dan Asuransi/ <i>Financial and Insurance Activities</i>	1,79	1,89	1,96	1,99	2,08

Lanjutan Tabel/*Continued Table* 12.3

Lapangan Usaha/Industry		2015	2016	2017	2018	2019
(1)		(2)	(3)	(4)	(5)	(6)
L	Real Estat/ <i>Real Estate Activities</i>	0,88	0,89	0,92	0,94	0,99
M,N	Jasa Perusahaan/ <i>Business Activities</i>	0,18	0,19	0,19	0,20	0,21
O	Administrasi Pemerintahan, Pertahanan, dan Jaminan Sosial Wajib/ <i>Public Administration and Defence; Compulsory Social Security</i>	3,03	3,08	3,17	3,32	3,65
P	Jasa Pendidikan/ <i>Education</i>	2,41	2,49	2,59	2,66	2,88
Q	Jasa Kesehatan dan Kegiatan Sosial/ <i>Human Health and Social Work Activities</i>	0,33	0,34	0,35	0,36	0,39
R,S,T,U	Jasa Lainnya/ <i>Other Services Activities</i>	0,63	0,64	0,65	0,67	0,72
Produk Domestik Bruto/ Gross Domestic Product		100,00	100,00	100,00	100,00	100,00

Catatan/Note:

Sumber/Source: BPS, berbagai sensus, survei dan sumber lain/*BPS-Statistics Indonesia, various census, survey, and other sources*

Tabel
Table 12.4

Laju Pertumbuhan Produk Domestik Regional Bruto Atas Dasar Harga Konstan 2010 Menurut Lapangan Usaha di Kabupaten Sumenep (persen), 2016–2019
Growth Rate of Gross Regional Domestic Product at 2010 Constant Market Prices by Industry in Sumenep Regency (percent), 2016–2019

	Lapangan Usaha/Industry	2015	2016	2017	2018	2019
	(1)	(2)	(3)	(4)	(5)	(6)
A	Pertanian, Kehutanan, dan Perikanan/ <i>Agriculture, Forestry, and Fishing</i>	4,32	3,51	3,30	2,30	-1,28
B	Pertambangan dan Penggalian/ <i>Mining and Quarrying</i>	-7,27	-4,04	-3,19	-1,49	-11,19
C	Industri Pengolahan/ <i>Manufacturing</i>	6,71	6,39	6,67	9,59	9,15
D	Pengadaan Listrik dan Gas/ <i>Electricity and Gas</i>	0,99	3,83	3,87	3,67	3,83
E	Pengadaan Air; Pengelolaan Sampah, Limbah, dan Daur Ulang/ <i>Water Supply; Sewerage, Waste Management, and Remediation Activities</i>	2,24	3,21	3,46	3,12	4,31
F	Konstruksi/ <i>Construction</i>	3,10	5,64	6,19	7,39	10,41
G	Perdagangan Besar dan Eceran; Reparasi Mobil dan Sepeda Motor/ <i>Wholesale and Retail Trade; Repair of Motor Vehicles and Motorcycles</i>	6,67	6,79	6,87	8,17	7,01
H	Transportasi dan Pergudangan/ <i>Transportation and Storage</i>	9,12	8,33	8,09	7,62	8,13
I	Penyediaan Akomodasi dan Makan Minum/ <i>Accommodation and Food Service Activities</i>	9,57	9,72	9,80	9,08	8,01
J	Informasi dan Komunikasi/ <i>Information and Communication</i>	7,57	9,80	8,12	8,94	8,42

Lanjutan Tabel/*Continued Table 12.4*

Lapangan Usaha/ <i>Industry</i>		2015	2016	2017	2018	2019
(1)		(2)	(3)	(4)	(5)	(6)
K	Jasa Keuangan dan Asuransi/ <i>Financial and Insurance Activities</i>	8,37	8,56	5,98	6,80	5,61
L	Real Estat/ <i>Real Estate Activities</i>	7,83	6,75	5,71	6,50	6,38
M,N	Jasa Perusahaan/ <i>Business Activities</i>	7,73	6,17	6,22	6,82	6,53
O	Administrasi Pemerintahan, Pertahanan, dan Jaminan Sosial Wajib/ <i>Public Administration and Defence; Compulsory Social Security</i>	2,18	4,09	4,09	5,19	3,11
P	Jasa Pendidikan/ <i>Education</i>	8,47	7,20	7,36	8,33	8,53
Q	Jasa Kesehatan dan Kegiatan Sosial/ <i>Human Health and Social Work Activities</i>	8,76	7,37	7,24	7,94	7,95
R,S,T,U	Jasa Lainnya/ <i>Other Services Activities</i>	6,23	5,95	5,79	6,33	6,99
Produk Domestik Bruto/ Gross Domestic Product		1,27	2,58	2,86	3,63	0,14

Catatan/*Note*: ...Sumber/*Source*: BPS, berbagai sensus, survei dan sumber lain/*BPS-Statistics Indonesia, various census, survey, and other sources*

Tabel
Table 12.5

Produk Domestik Regional Bruto Atas Dasar Harga Berlaku Menurut Jenis Pengeluaran di Kabupaten Sumenep (miliar rupiah), 2015–2019
Gross Regional Domestic Product at Current Market Prices by Type of Expenditure in Sumenep Regency (billion rupiahs), 2015–2019

Jenis Pengeluaran Type of Expenditure	2015	2016	2017	2018	2019
(1)	(2)	(3)	(4)	(5)	(6)
Pengeluaran Konsumsi Rumah Tangga <i>Household Consumption Expenditure</i>	17.669,31	19.004,27	20.407,23	21.835,80	23.088,77
Pengeluaran Konsumsi LNPRT <i>NPISH Consumption Expenditure</i>	212,30	235,06	257,16	286,31	305,13
Pengeluaran Konsumsi Pemerintah <i>Government Consumption Expenditure</i>	2.183,81	2.089,77	2.267,10	2.505,12	2.718,34
Pembentukan Modal Tetap Bruto <i>Gross Fixed Capital Formation</i>	6.139,96	6.691,32	7.336,55	7.945,99	8.529,97
Perubahan Inventori <i>Changes in Inventories</i>	95,72	44,22	33,64	32,50	6,82
Ekspor Barang dan Jasa/ <i>Exports of Goods and Services</i>	855,02	906,12	244,55	97,84	(1.350,40)
Produk Domestik Regional Bruto/Gross Regional Domestic Product	27.156,11	28.970,74	30.546,24	32.703,55	33.298,64

Catatan/Note: ...

Sumber/Source: BPS, berbagai sensus, survei dan sumber lain/BPS-Statistics Indonesia, various census, survey, and other sources

Tabel
Table 12.6

Produk Domestik Regional Bruto Atas Dasar Harga Konstan 2010 Menurut Jenis Pengeluaran di Kabupaten Sumenep (miliar rupiah), 2015–2019
Gross Regional Domestic Product at 2010 Constant Market Prices by Type of Expenditure in Sumenep Regency (billion rupiahs), 2015–2019

Jenis Pengeluaran <i>Type of Expenditure</i>	2015	2016	2017	2018	2019
(1)	(2)	(3)	(4)	(5)	(6)
Pengeluaran Konsumsi Rumah Tangga <i>Household Consumption Expenditure</i>	14.073,25	14.682,11	15.303,26	15.832,19	16.332,81
Pengeluaran Konsumsi LNPRT <i>NPISH Consumption Expenditure</i>	148,04	152,74	156,43	163,27	168,79
Pengeluaran Konsumsi Pemerintah <i>Government Consumption Expenditure</i>	1.557,78	1.413,78	1.456,34	1.527,62	1.595,79
Pembentukan Modal Tetap Bruto <i>Gross Fixed Capital Formation</i>	4.764,47	5.053,93	5.358,87	5.676,28	5.963,35
Perubahan Inventori <i>Changes in Inventories</i>	69,62	29,64	22,47	21,01	4,36
Ekspor Barang dan Jasa/ <i>Exports of Goods and Services</i>	1.137,41	979,49	652,33	562,95	(248,66)
Produk Domestik Regional Bruto/<i>Gross Regional Domestic Product</i>	21.750,58	22.311,69	22.949,70	23.783,32	23.816,44

Catatan/Note: ...

Sumber/Source: BPS, berbagai sensus, survei dan sumber lain/*BPS-Statistics Indonesia, various census, survey, and other sources*

B A B 13 Perbandingan antar Kabupaten/Kota Chapter Regency/Municipal Comparison

2019

Indeks Pembangunan Manusia



Kota Surabaya

82,22

Kota Malang

81,32



Kota Madiun

80,88

Kota Blitar

78,56



Kota Kediri

78,08

Kota Mojokerto

77,96

Kabupaten Lamongan

72,57

Kabupaten Ngawi

70,41

Kabupaten Gresik

76,10

Kabupaten Magetan

73,49

Kabupaten Bojonegoro

68,75

Kabupaten Tuban

68,37

Kabupaten Sumenep

66,22

Kabupaten Pamekasan

65,94

<https://sumenekab.bps.go.id>

13



PENJELASAN TEKNIS

1. Penduduk adalah semua orang yang berdomisili di wilayah geografis Republik Indonesia selama 6 bulan atau lebih dan atau mereka yang berdomisili kurang dari 6 bulan tetapi bertujuan untuk menetap.
2. Produk Domestik : Semua barang dan jasa sebagai hasil dari kegiatan-kegiatan ekonomi yang beroperasi di wilayah domestik, tanpa memperhatikan apakah faktor produksinya berasal dari atau dimiliki oleh penduduk daerah tersebut, merupakan produk domestik daerah yang bersangkutan. Pendapatan yang timbul oleh karena adanya kegiatan produksi tersebut merupakan pendapatan domestik. Kenyataan menunjukkan bahwa sebagian dari faktor produksi yang digunakan dalam kegiatan produksi di suatu daerah berasal dari daerah lain atau dari luar negeri, demikian juga sebaliknya faktor produksi yang dimiliki oleh penduduk daerah tersebut ikut serta dalam proses produksi di daerah lain atau di luar negeri. Hal ini menyebabkan nilai produk domestik yang timbul di suatu daerah tidak sama dengan pendapatan yang diterima penduduk daerah tersebut. Dengan adanya arus pendapatan yang mengalir antar daerah ini

TECHNICAL NOTES

1. *Residents are all people who live in the geographical area of the Republic of Indonesia for 6 months or more and or who are domiciled for less than 6 months but aim to settle.*
2. *Domestic Products: All goods and services as a result of economic activities operating in the domestic area, regardless of whether the production factor originates from or is owned by the inhabitants of the daerah, is the domestic product of the region concerned. Income arising from the production activities constitutes domestic income. The fact shows that some of the factors of production used in production activities in an area originate from other regions or from abroad, and vice versa the factors of production owned by residents of the area participate in the production process in other regions or abroad. This causes the value of domestic products that arise in an area is not the same as the income received by residents of the area. With the flow of income that flows between these regions (including from abroad) which is generally in the form of wages / salaries, interest, dividends and profits, there is a difference between domestic products and regional products.*
3. *Poor Population: To measure poverty, BPS uses the concept*

- (termasuk juga dari da ke luar negeri) yang pada umumnya berupa upah/gaji, bunga, deviden dan keuntungan maka timbul perbedaan antara produk domestik dan produk regional.
3. Penduduk Miskin : Untuk mengukur kemiskinan, BPS menggunakan konsep kemampuan memenuhi kebutuhan dasar (basic needs approach). Dengan pendekatan ini, kemiskinan dipandang sebagai ketidakmampuan dari sisi ekonomi untuk memenuhi kebutuhan dasar makanan dan bukan makanan yang diukur dari sisi pengeluaran. Jadi Penduduk Miskin adalah penduduk yang memiliki rata-rata pengeluaran perkapita perbulan dibawah garis kemiskinan.
 4. IPM merupakan indikator penting untuk mengukur keberhasilan dalam upaya membangun kualitas hidup manusia (masyarakat/penduduk).
 5. IPM dapat menentukan peringkat atau level pembangunan suatu wilayah/negara.
 6. Bagi Indonesia, IPM merupakan data strategis karena selain sebagai ukuran kinerja Pemerintah, IPM juga digunakan sebagai salah satu alokator penentuan Dana Alokasi Umum (DAU).
 7. IPM menjelaskan bagaimana penduduk dapat mengakses hasil pembangunan dalam *of ability to meet basic needs (basic needs approach). With this approach, poverty is seen as an inability on the economic side to meet basic food and non-food needs as measured by expenditure. So the poor population is the population that has an average monthly per capita expenditure under the poverty line.*
 4. *HDI is an important indicator to measure success in efforts to build the quality of human life (community/population).*
 5. *HDI can determine the ranking or level of development of a region / country.*
 6. *For Indonesia, HDI is a strategic data because in addition to being a measure of Government performance, HDI is also used as one of the allocators for determining the General Allocation Fund (DAU).*
 7. *HDI explains how residents can access the results of development in obtaining income, health, education, and so on.*
 8. *HDI was introduced by the United Nations Development Program (UNDP) in 1990 and is published regularly in the annual Human Development Report (HDR) report.*

memperoleh pendapatan, kesehatan, pendidikan, dan sebagainya.

8. IPM diperkenalkan oleh United Nations Development Programme (UNDP) pada tahun 1990 dan dipublikasikan secara berkala dalam laporan tahunan Human Development Report (HDR).

<https://sumenepkab.bps.go.id>

Tabel
Table 13.1**Jumlah Penduduk Menurut Kabupaten/Kota di Provinsi
Jawa Timur (ribu), 2015–2019**
**Population by Regency/Municipality in East Java Province
(thousand), 2015–2019**

Kabupaten/Kota Regency/Municipality	2015	2016	2017	2018	2019
(1)	(2)	(3)	(4)	(5)	(6)
Kabupaten					
01 Pacitan	550.986	552.307	553.388	554.394	555.304
02 Ponorogo	867.393	868.814	869.894	870.705	871.370
03 Trenggalek	689.200	691.295	693.104	694.902	696.295
04 Tulungagung	1.021.190	1.026.101	1.030.790	1.035.290	1.039.284
05 Blitar	1.145.396	1.149.710	1.153.803	1.157.500	1.160.677
06 Kediri	1.546.883	1.554.385	1.561.392	1.568.113	1.574.272
07 Malang	2.544.315	2.560.675	2.576.596	2.591.795	2.606.204
08 Lumajang	1.030.193	1.033.698	1.036.823	1.039.794	1.042.395
09 Jember	2.407.115	2.419.000	2.430.185	2.440.714	2.450.668
10 Banyuwangi	1.594.083	1.599.811	1.604.897	1.609.677	1.613.991
11 Bondowoso	761.205	765.094	768.912	772.297	775.715
12 Situbondo	669.713	673.282	676.703	679.993	682.978
13 Probolinggo	1.140.480	1.148.012	1.155.214	1.162.092	1.168.503
14 Pasuruan	1.581.787	1.593.683	1.605.307	1.616.578	1.627.396
15 Sidoarjo	2.117.279	2.150.482	2.183.682	2.216.804	2.249.476
16 Mojokerto	1.080.389	1.090.075	1.099.504	1.108.718	1.117.688
17 Jombang	1.240.985	1.247.303	1.253.078	1.258.618	1.263.814
18 Nganjuk	1.041.716	1.045.375	1.048.799	1.051.900	1.054.611
19 Madiun	676.087	677.993	679.888	681.394	682.684

Lanjutan Tabel/Continued Table 13.1

Kabupaten/Kota Regency/Municipality	2015	2016	2017	2018	2019
(1)	(2)	(3)	(4)	(5)	(6)
20 Magetan	627.413	627.984	628.609	628.924	628.977
21 Ngawi	828.783	829.480	829.899	830.090	830.108
22 Bojonegoro	1.236.607	1.240.383	1.243.906	1.246.927	1.249.692
23 Tuban	1.152.915	1.158.374	1.163.614	1.168.277	1.172.790
24 Lamongan	1.187.795	1.188.193	1.188.478	1.188.913	1.189.106
25 Gresik	1.256.313	1.270.702	1.285.018	1.299.024	1.312.881
26 Bangkalan	954.305	962.773	970.894	978.892	986.672
27 Sampang	936.801	947.614	958.082	968.520	978.875
28 Pamekasan	845.314	854.194	863.004	871.497	879.992
29 Sumenep	1.072.113	1.076.805	1.081.204	1.085.227	1.088.910
Kota					
71 Kediri	280.004	281.978	284.002	285.582	287.409
72 Blitar	137.908	139.117	139.995	140.971	141.876
73 Malang	851.298	856.410	861.414	866.118	870.682
74 Probolinggo	229.013	231.112	233.123	235.211	237.208
75 Pasuruan	194.815	196.202	197.696	199.078	200.422
76 Mojokerto	125.706	126.404	127.279	128.282	129.014
77 Madiun	174.995	175.607	176.099	176.697	177.007
78 Surabaya	2.848.583	2.862.406	2.874.699	2.885.555	2.896.195
79 Batu	200.485	202.319	203.997	205.788	207.490
Jawa Timur	38.847.561	39.075.152	39.292.971	39.500.851	39.698.631

Catatan/Note: ...

Sumber/Source: "Proyeksi Penduduk Pertengahan Tahun Menurut Kabupaten/Kota Jawa Timur / Mid Year Population Projection by Regency/Municipality East Java

Tabel
Table 13.2

Laju Pertumbuhan Produk Domestik Regional Bruto Atas Dasar Harga Konstan 2010 Menurut Kabupaten/Kota di Provinsi Jawa Timur (persen), 2015–2019
Rate of Growth of Gross Regional Domestic Products at Constant 2010 Prices by Regency/Municipality in East Java Province (percent), 2015–2019

Kabupaten/Kota Regency/Municipality	2015	2016	2017	2018	2019
(1)	(2)	(3)	(4)	(5)	(6)
Kabupaten					
01 Pacitan	5,1	5,21	4,98	5,51	5,08
02 Ponorogo	5,25	5,29	5,1	5,31	5,01
03 Trenggalek	5,03	5	5,02	5,03	5,08
04 Tulungagung	4,99	5,02	5,08	5,21	5,32
05 Blitar	5,06	5,08	5,07	5,1	5,12
06 Kediri	4,88	5,02	4,9	5,08	5,07
07 Malang	5,27	5,3	5,43	5,56	5,50
08 Lumajang	4,62	4,7	5,05	5,02	4,77
09 Jember	5,36	5,23	5,11	5,23	5,31
10 Banyuwangi	6,01	5,38	5,45	5,84	5,55
11 Bondowoso	4,95	4,97	5,03	5,09	5,29
12 Situbondo	4,86	5	5,07	5,43	5,45
13 Probolinggo	4,76	4,77	4,46	4,47	4,56
14 Pasuruan	5,38	5,44	5,72	5,79	5,83
15 Sidoarjo	5,24	5,51	5,8	6,05	5,99
16 Mojokerto	5,65	5,49	5,74	5,85	5,81
17 Jombang	5,36	5,4	5,36	5,43	5,06
18 Nganjuk	5,18	5,29	5,26	5,39	5,36
19 Madiun	5,26	5,27	5,42	5,1	5,42

Lanjutan Tabel/Continued Table 13.2

Kabupaten/Kota Regency/Municipality	2015	2016	2017	2018	2019
(1)	(2)	(3)	(4)	(5)	(6)
20 Magetan	5,17	5,31	5,09	5,25	5,04
21 Ngawi	5,08	5,21	5,07	5,26	5,05
22 Bojonegoro	17,42	21,95	10,26	4,41	5,29
23 Tuban	4,89	4,9	5	5,16	5,19
24 Lamongan	5,77	5,86	5,52	5,5	5,44
25 Gresik	6,61	5,49	5,83	5,97	6,04
26 Bangkalan	-2,66	0,66	3,53	4,26	4,49
27 Sampang	2,08	6,17	4,69	4,51	4,23
28 Pamekasan	5,32	5,35	5,04	5,46	4,92
29 Sumenep	1,27	2,58	2,86	3,58	3,80
Kota					
71 Kediri	5,36	5,54	5,14	5,42	5,47
72 Blitar	5,68	5,76	5,78	5,83	5,84
73 Malang	5,61	5,61	5,69	5,72	5,73
74 Probolinggo	5,86	5,88	5,88	5,94	5,94
75 Pasuruan	5,53	5,46	5,47	5,54	5,56
76 Mojokerto	5,74	5,77	5,65	5,8	5,75
77 Madiun	6,15	5,9	5,93	5,96	5,69
78 Surabaya	5,97	6	6,13	6,2	6,10
79 Batu	6,69	6,61	6,56	6,5	6,52
Jawa Timur	5,44	5,57	5,46	5,5	5,52

Catatan/Note: ...

Sumber/Source: Badan Pusat Statistik Provinsi Jawa Timur

Tabel
Table 13.3**Jumlah Penduduk Miskin Menurut Kabupaten/Kota di
Provinsi Jawa Timur (ribu), 2015–2019**
**Number of Poor Population by Regency/Municipality in East
Java Province (thousand), 2015–2019**

Kabupaten/Kota Regency/Municipality	2015	2016	2017	2018	2019
(1)	(2)	(3)	(4)	(5)	(6)
Kabupaten					
01 Pacitan	92,08	85,53	85,26	78,64	75,86
02 Ponorogo	103,22	102,06	99,03	90,22	83,97
03 Trenggalek	92,17	91,49	89,77	83,50	76,44
04 Tulungagung	87,37	84,35	82,80	75,23	70,01
05 Blitar	114,12	113,51	112,93	112,40	103,75
06 Kediri	199,38	197,43	191,08	177,20	163,95
07 Malang	292,87	293,74	283,96	268,49	246,60
08 Lumajang	118,51	115,91	112,65	103,69	98,88
09 Jember	269,54	265,10	266,90	243,42	226,57
10 Banyuwangi	146,00	140,45	138,54	125,50	121,37
11 Bondowoso	113,72	114,63	111,66	110,98	103,33
12 Situbondo	91,17	89,68	88,23	80,27	76,44
13 Probolinggo	236,96	240,47	236,72	217,06	207,22
14 Pasuruan	169,19	168,06	165,64	152,48	141,09
15 Sidoarjo	136,13	136,79	135,42	125,75	119,29
16 Mojokerto	113,86	115,38	111,79	111,55	108,81
17 Jombang	133,75	133,32	131,16	120,19	116,44
18 Nganjuk	132,04	127,90	125,52	127,28	118,51
19 Madiun	84,74	85,97	83,43	77,75	71,91

Lanjutan Tabel/Continued Table 13.3

Kabupaten/Kota Regency/Municipality	2015	2016	2017	2018	2019
(1)	(2)	(3)	(4)	(5)	(6)
20 Magetan	71,16	69,24	65,87	64,86	60,43
21 Ngawi	129,32	126,65	123,76	123,09	119,43
22 Bojonegoro	193,99	180,99	178,25	163,94	154,64
23 Tuban	196,59	198,35	196,10	178,64	170,80
24 Lamongan	182,64	176,92	171,38	164,00	157,11
25 Gresik	170,76	167,12	164,08	154,02	148,61
26 Bangkalan	216,23	205,71	206,53	191,33	186,11
27 Sampang	240,35	227,80	225,13	204,82	202,21
28 Pamekasan	146,92	142,32	137,77	125,76	122,43
29 Sumenep	216,84	216,14	211,92	218,60	211,98
Kota					
71 Kediri	23,77	23,64	24,07	21,90	20,54
72 Blitar	10,04	9,97	11,22	10,47	10,10
73 Malang	39,10	37,03	35,89	35,49	35,39
74 Probolinggo	18,66	18,37	18,23	16,90	16,37
75 Pasuruan	14,52	14,93	14,85	13,45	12,92
76 Mojokerto	7,72	7,24	7,28	7,04	6,63
77 Madiun	8,55	9,05	8,70	7,92	7,69
78 Surabaya	165,72	161,01	154,71	140,81	130,55
79 Batu	9,43	9,05	8,77	7,98	7,89
Jawa Timur	4 789,12	4 703,30	4 617,01	4 332,59	4.112,25

Catatan/Note: ...

Sumber/Source: Badan Pusat Statistik Provinsi Jawa Timur

Tabel
Table 13.4

**Indeks Pembangunan Manusia Menurut Kabupaten/Kota
di Provinsi Jawa Timur, 2015–2019**
*Human Development Index by Regency/Municipality in XXX
Province, 2015–2019*

Kabupaten/Kota Regency/Municipality	2015	2016	2017	2018	2019
(1)	(2)	(3)	(4)	(5)	(6)
Kabupaten					
01 Pacitan	64,92	65,74	66,51	67,33	68,16
02 Ponorogo	68,16	68,93	69,26	69,91	70,56
03 Trenggalek	67,25	67,78	68,10	68,71	69,46
04 Tulungagung	70,07	70,82	71,24	71,99	72,62
05 Blitar	68,13	68,88	69,33	69,93	70,57
06 Kediri	68,91	69,87	70,47	71,07	71,85
07 Malang	66,63	67,51	68,47	69,40	70,35
08 Lumajang	63,02	63,74	64,23	64,83	65,33
09 Jember	63,04	64,01	64,96	65,96	66,69
10 Banyuwangi	68,08	69,00	69,64	70,06	70,60
11 Bondowoso	63,95	64,52	64,75	65,27	66,09
12 Situbondo	64,53	65,08	65,68	66,42	67,09
13 Probolinggo	63,83	64,12	64,28	64,85	65,60
14 Pasuruan	65,04	65,71	66,69	67,41	68,29
15 Sidoarjo	77,43	78,17	78,70	79,50	80,05
16 Mojokerto	70,85	71,38	72,36	72,64	73,53
17 Jombang	69,59	70,03	70,88	71,86	72,85
18 Nganjuk	69,90	70,50	70,69	71,23	71,71
19 Madiun	69,39	69,67	70,27	71,01	71,69

Lanjutan Tabel/Continued Table 13.3

Kabupaten/Kota Regency/Municipality	2015	2016	2017	2018	2019
(1)	(2)	(3)	(4)	(5)	(6)
20 Magetan	71,39	71,94	72,60	72,91	73,49
21 Ngawi	68,32	68,96	69,27	69,91	70,41
22 Bojonegoro	66,17	66,73	67,28	67,85	68,75
23 Tuban	65,52	66,19	66,77	67,43	68,37
24 Lamongan	69,84	70,34	71,11	71,97	72,57
25 Gresik	73,57	74,46	74,84	75,28	76,10
26 Bangkalan	61,49	62,06	62,30	62,87	63,79
27 Sampang	58,18	59,09	59,90	61,00	61,94
28 Pamekasan	63,10	63,98	64,93	65,41	65,94
29 Sumenep	62,38	63,42	64,28	65,25	66,22
Kota					
71 Kediri	75,67	76,33	77,13	77,58	78,08
72 Blitar	76,00	76,71	77,10	77,58	78,56
73 Malang	80,05	80,46	80,65	80,89	81,32
74 Probolinggo	71,01	71,50	72,09	72,53	73,27
75 Pasuruan	73,78	74,11	74,39	74,78	75,25
76 Mojokerto	75,54	76,38	76,77	77,14	77,96
77 Madiun	79,48	80,01	80,13	80,33	80,88
78 Surabaya	79,47	80,38	81,07	81,74	82,22
79 Batu	72,62	73,57	74,26	75,04	75,88
Jawa Timur	68,95	69,74	70,27	70,77	71,50

Catatan/Note: ...

Sumber/Source: Badan Pusat Statistik Provinsi Jawa Timur



<https://sumenepkab.go.id>



**BADAN PUSAT STATISTIK
KABUPATEN SUMENEP
BPS-Statistics of Sumenep Regency**

JL. Seludang No.4 Sumenep 694 Telp : (0328) 662226
Homepage : <http://sumenepkab.bps.go.id>
E-mail : bps3529@bps.go.id

