

Kabupaten PAMEKASAN DALAM ANGKA *PAMEKASAN REGENCY in Figures* 2020



**BADAN PUSAT STATISTIK
KABUPATEN PAMEKASAN**

BPS-Statistics of Pamekasan Regency

Kabupaten
PAMEKASAN
DALAM ANGKA
PAMEKASAN REGENCY
in Figures
2020



KABUPATEN PAMEKASAN DALAM ANGKA
Pamekasan Regency in Figures
2020

ISSN: -

No. Publikasi/*Publication Number*: 35280.2001

Katalog /*Catalog*: 1102001.3528

Ukuran Buku/*Book Size*: 14,8 cm x 21 cm

Jumlah Halaman/*Number of Pages* : xxxiv + 288 hal/*pages*

Naskah/*Manuscript*:

BPS Kabupaten Pamekasan

BPS-Statistics of Pamekasan Regency

Penyunting/*Editor*:

BPS Kabupaten Pamekasan

BPS-Statistics of Pamekasan Regency

Gambar Kover/*Cover Design*:

Seksi Integrasi Pengolahan dan Diseminasi Statistik

Section of Integration Processing and Statistics Dissemination

Ilustrasi Kover/*Cover Illustration*:

Monumen Arek Lancor

Diterbitkan oleh/*Published by*:

©BPS Kabupaten Pamekasan/*BPS-Statistics of Pamekasan Regency*

Dicetak oleh/*Printed by*:

BPS Kabupaten Pamekasan

BPS-Statistics of Pamekasan Regency

Dilarang mengumumkan, mendistribusikan, mengomunikasikan, dan/atau menggandakan sebagian atau seluruh isi buku ini untuk tujuan komersil tanpa izin tertulis dari Badan Pusat Statistik.

Prohibited to announce, distribute, communicate, and/or copy part or all of this book for commercial purpose without permission from BPS-Statistics Indonesia.

PETA WILAYAH KABUPATEN PAMEKASAN
MAP OF PAMEKASAN REGENCY



**KEPALA BPS KABUPATEN PAMEKASAN
CHIEF STATISTICIAN OF PAMEKASAN REGENCY**



DICKY HARRYADI, SE, ME



KATA PENGANTAR

Assalamu 'alaikumWr. Wb.

Publikasi Pamekasan Dalam Angka 2020 ini merupakan kelanjutan dari penerbitan tahun – tahun sebelumnya . Publikasi ini berisi data dan informasi statistik dari semua aspek baik aspek sosial maupun ekonomi , yang dapat menggambarkan kondisi umum Kabupaten Pamekasan sampai dengan keadaan akhir tahun 2019.

Publikasi ini merupakan kompilasi data sekunder dan data primer yang disajikan dalam bentuk tabel-tabel dan dilengkapi dengan penjelasan teknis serta grafik sederhana. Data sekunder diperoleh melalui pengumpulan data dan produk administrasi dari berbagai dinas/instansi/lembaga di Kabupaten Pamekasan, sedangkan data primer bersumber dari kegiatan rutin BPS baik sensus maupun survei.

Semoga data dan informasi statistik yang disajikan dalam publikasi ini dapat membantu para konsumen data dalam memenuhi kebutuhan informasi dasar tentang kondisi Kabupaten Pamekasan. Informasi dasar yang dapat dijadikan sebagai bahan perencanaan sekaligus evaluasi pembangunan oleh pemerintah, maupun sebagai bahan kajian ilmiah bagi kalangan pelajar dan mahasiswa.

Publikasi ini dapat diterbitkan atas kerjasama dan bantuan dari berbagai pihak baik pemerintah maupun swasta di Kabupaten Pamekasan. Oleh karena itu, kepada semua pihak yang telah membantu dan terlibat dalam penerbitan publikasi ini disampaikan terima kasih.

Kritik dan saran sangat kami harapkan untuk perbaikan dan penyempurnaan publikasi ini pada tahun-tahun berikutnya.Semoga publikasi ini bermanfaat bagi semua pihak.

Wassalamu'alaikum Wr. Wb.

Pamekasan , April 2020
Kepala BPS Kabupaten Pamekasan

Dicky Harryadi SE, ME
NIP. 196703221993031001



PREFACE

Assalamu'alaikumWr. Wb.

The Publishing Pamekasan in Figures 2020 is a continuation of the publication of the previous years. This publication contains statistical data and information from all aspects of both social and economic aspects, which can describe the general condition Pamekasan Regency in 2018.

This publication presents primary data that collected by BPS–Statistics of Pamekasan Regency and secondary data from government and private institutions in Pamekasan, which could indicate the achievement of development that had taken places by government and society.

Hopefully the data and statistic all information presented in this publication can assist in meeting the needs of data consumers basic information about the condition of Pamekasan Regency. Basic information that can be used as a material planning and evaluation of development by the government, as well as scientific study materials for the school and university students. It would be more advantageous if every institution has actively participated in this work so that Pamekasan Regency development indicator can be more accurate, reliable, and up to date.

Realizing that this publication is still completeness and comprehensiveness, therefore comment and suggestion to improve the contents of this publication are always welcome.

Wassalamu'alaikumWr. Wb.

*Pamekasan , April 2020
Chief Statistician of Pamekasan Regency*

**Dicky Harryadi SE, ME
NIP. 196703221993031001**

DAFTAR ISI / CONTENTS

	Halaman <i>Page</i>
Kata Pengantar/ <i>Preface</i>	vii
Daftar Isi/ <i>Contents</i>	ix
Daftar Tabel/ <i>List of Tables</i>	xi
Daftar Gambar/ <i>List of Figures</i>	xxv
Daftar Singkatan/ <i>List of Abbreviations</i>	xxxii
Statistik Kunci/ <i>Key Statistics</i>	xxxiii
1. Geografi dan Iklim/ <i>Geography and Climate</i>	1
2. Pemerintahan/ <i>Government</i>	19
3. Penduduk dan Ketenagakerjaan/ <i>Population and Employment</i>	47
4. Sosial dan Kesejahteraan Rakyat/ <i>Social and Welfare</i>	67
5. Pertanian, Kehutanan, Peternakan, dan Perikanan/ <i>Agriculture, Forestry, Livestock, and Fishery</i>	127
6. Industri, Pertambangan, dan Energi/ <i>Industry, Mining, and Energy</i>	181
7. Pariwisata/ <i>Tourism</i>	193
8. Transportasi dan Komunikasi/ <i>Transportation and Communication</i>	203
9. Perbankan, Koperasi, dan Harga-harga/ <i>Banking, Cooperative, dan Prices</i>	215
10. Pengeluaran Penduduk/ <i>Population Expenditure</i>	225
11. Perdagangan/ <i>Trade</i>	237
12. Sistem Neraca Regional/ <i>System of Regional Accounts</i>	247
13. Perbandingan Antar Kabupaten/Kota/ <i>Regency/Municipal Comparison</i>	273

DAFTAR TABEL/LIST OF TABLES

		Halaman <i>Page</i>
1.	GEOGRAFI DAN IKLIM/GEOGRAPHY AND CLIMATE	1
1.1	KEADAAN GEOGRAFI	9
	GEOGRAPHY CONDITION	9
1.1.1	Luas Daerah dan Jumlah Pulau Menurut Kecamatan di Kabupaten Pamekasan, 2019	9
	<i>Total Area and Number of Islands by Subdistrict in Pamekasan Regency, 2019</i>	9
1.1.2	Tinggi Wilayah dan Jarak ke Ibukota di Kabupaten Pamekasan, 2019	11
	<i>Altitude and Distance to the Capital in Pamekasan Regency, 2019.....</i>	11
1.2	KEADAAN IKLIM	12
	CLIMATE CONDITION	12
1.2.1	Rata-rata Curah Hujan dan Jumlah Hari Hujan menurut Bulan di Kabupaten Pamekasan, 2018 ¹	12
	<i>Rata-rata of Precipitation and Number of Rainy Days by Month in Pamekasan Regency, 2018¹</i>	12
1.2.2	Jumlah Curah Hujan menurut Stasiun dan Bulan di Kabupaten Pamekasan (mm), 2018 ¹	13
	<i>Number of Precipitation by Station and Month in Pamekasan Regency (mm), 2018¹</i>	13
1.2.3	Jumlah Hari Hujan menurut Stasiun dan Bulan di Kabupaten Pamekasan (Hari), 2018 ¹	16
	<i>Number of Rainy Days by Station and Month in Pamekasan Regency (Days), 2018¹</i>	16
2.	PEMERINTAHAN/GOVERNMENT	19
2.1	WILAYAH ADMINISTRATIF	27
	ADMINISTRATIVE AREA	27
2.1.1	Jumlah Desa ¹ Menurut Kecamatan di Kabupaten Pamekasan 2015–2019	27

	Halaman Page
	<i>Number of Villages¹ by Subdistrict in Pamekasan Regency, 2015–2019</i> 27
2.1.2	Jumlah Kelurahan Menurut Kecamatan di Kabupaten Pamekasan 2015–2019 28
	<i>Number of Kelurahan by Subdistrict in Pamekasan Regency, 2015– 2019.....</i> 28
2.1.3	Jumlah Dusun, RW, dan RT menurut Kecamatan di Kabupaten Pamekasan, 2019 29
	<i>Number of Sub Village, RW, and RT by Subdistrict in Pamekasan Regency, 2019</i> 29
2.2	DEWAN PERWAKILAN RAKYAT DAERAH 30
	REGIONAL HOUSE OF REPRESENTATIVE 30
2.2.1	Jumlah Anggota Dewan Perwakilan Rakyat Daerah Menurut Partai Politik dan Jenis Kelamin di Kabupaten Pamekasan, 2019..... 30
	<i>Number of Regional House of Representatives’s Members by Political Parties and Sex in Pamekasan Regency, 2019</i> 30
2.2.2	Jumlah Kegiatan Dewan Perwakilan Rakyat Daerah Kabupaten Pamekasan menurut Jenis Kegiatan, 2017-2019 31
	<i>Number of Activities of The Parliament of Pamekasan Regency by Kinds of Activities, 2017-2019.....</i> 31
2.2.3	Jumlah Keputusan Dewan Perwakilan Rakyat Daerah Kabupaten Pamekasan menurut Jenis Keputusan, 2017-2019..... 32
	<i>Number of Parliament Decision of Parliament of Pamekasan Regency by Kinds of Decisions, 2017-2019.....</i> 32
2.3	SUMBER DAYA MANUSIA..... 33
	HUMAN RESOURCES 33
2.3.1	Jumlah Pegawai Negeri Sipil Menurut Jabatan dan Jenis Kelamin di Kabupaten Pamekasan, Desember 2018 dan Desember 2019..... 33
	<i>Number of Civil Servants by Occupation and Sex in Pamekasan Regency, December 2018 dan December 2019</i> 33
2.3.2	Jumlah Pegawai Negeri Sipil Menurut Tingkat Pendidikan dan Jenis Kelamin di Kabupaten Pamekasan, Desember 2018 dan Desember 2019 35
	<i>Number of Civil Servants by Educational Level and Sex in Pamekasan Regency, December 2018 and December 2019</i> 35

2.3.3	Jumlah Pegawai Negeri Sipil Menurut Tingkat Kepangkatan dan Jenis Kelamin di Kabupaten Pamekasan, Desember 2018 dan Desember 2019	37
	<i>Number of Civil Servants by Hierarchy and Sex in Pamekasan Regency, December 2018 and December 2019</i>	37
2.3.4	Jumlah Pegawai Negeri Sipil Menurut Lembaga dan Jenis Kelamin di Lingkup Pemerintahan Kabupaten Pamekasan, Desember 2019	39
	<i>Number of Civil Servants by Institution and Sex in the Government of Pamekasan Regency, December 2019</i>	39
2.4	KEUANGAN PEMERINTAH	44
	GOVERNMENT FINANCE	44
2.4.1	Realisasi Pendapatan Pemerintah Kabupaten Pamekasan Menurut Jenis Pendapatan (ribu rupiah), 2018 dan 2019	
	<i>Actual Pamekasan Regency Government Revenues by Kind of Revenues (thousands rupiah), 2018 and 2019.....</i>	44
2.4.2	Realisasi Belanja Pemerintah Kabupaten Pamekasan Menurut Jenis Belanja (ribu rupiah), 2018 dan 2019.....	45
	<i>Actual Pamekasan Regency Government Expenditures by Kind of Expenditures (thousands rupiah), 2018 dan 2019</i>	45
3.	PENDUDUK DAN KETENAGAKERJAAN/POPULATION AND EMPLOYMENT.....	47
3.1	PENDUDUK.....	59
	POPULATION	59
3.1.1	Penduduk, Laju Pertumbuhan Penduduk per Tahun, Distribusi Persentase Penduduk, Kepadatan Penduduk, Rasio Jenis Kelamin Penduduk Menurut Kecamatan di Kabupaten Pamekasan, 2019.....	59
	<i>Population, Annual Population Growth Rate, Percentage Distribution of Population, Population Density, and Population Sex Ratio by Subdistrict in Pamekasan Regency, 2019</i>	59
3.2	KETENAGAKERJAAN	62
	EMPLOYMENT.....	62
3.2.1	Jumlah Penduduk Berumur 15 Tahun Keatas Menurut Jenis Kegiatan Selama Seminggu yang Lalu dan Jenis Kelamin di Kabupaten Pamekasan, 2019	62

	<i>Population Aged 15 Years and Over by Type of Activity During The Previous Week and Sex in Pamekasan Regency, 2019</i>	62
3.2.2	Penduduk Berumur 15 Tahun ke Atas Menurut Pendidikan Tertinggi yang Ditamatkan dan Jenis Kegiatan Selama Seminggu yang Lalu di Kabupaten Pamekasan, 2019	63
	<i>Population 15 Years of Age and Over by Educational Attainment and Type of Activity During the Previous Week in Pamekasan Regency, 2019</i>	63
3.2.3	Penduduk Berumur 15 Tahun Ke Atas yang Bekerja Selama Seminggu yang Lalu Menurut Status Pekerjaan Utama dan Jenis Kelamin di Kabupaten Pamekasan, 2019	65
	<i>Population 15 Years of Age and Over who Worked During The Previous Week by Main Employment Status and Sex in Pamekasan Regency, 2019</i>	65
4.	SOSIAL DAN KESEJAHTERAAN RAKYAT/SOCIAL AND WELFARE	67
4.1	PENDIDIKAN	79
	EDUCATION	79
4.1.1	Jumlah Sekolah, Guru, dan Murid Taman Kanak-Kanak (TK) di Bawah Kementerian Pendidikan dan Kebudayaan Menurut Kecamatan di Kabupaten Pamekasan, 2018/2019 dan 2019/2020....	79
	<i>Number of Schools, Teachers, and Pupils in Kindergarten Under The Ministry of Education and Culture by Subdistrict in Pamekasan Regency, 2018/2019 and 2019/2020</i>	79
4.1.2	Jumlah Sekolah, Guru, dan Murid Raudatul Athfal (RA) di Bawah Kementerian Agama Menurut Kecamatan di Kabupaten Pamekasan, 2018/2019 dan 2019/2020	82
	<i>Number of Schools, Teachers, and Pupils in Raudatul Athfal (RA) Under The Ministry of Religious Affairs by Subdistrict in Pamekasan Regency, 2018/2019 and 2019/2020</i>	82
4.1.3	Jumlah Sekolah, Guru, dan Murid Sekolah Dasar (SD) di Bawah Kementerian Pendidikan dan Kebudayaan Menurut Kecamatan di Kabupaten Pamekasan, 2018/2019 dan 2019/2020	83
	<i>Number of Schools, Teachers, and Pupils in Primary Schools Under The Ministry of Education and Culture by Subdistrict in Pamekasan Regency, 2018/2019 and 2019/2020</i>	83

4.1.4	Jumlah Sekolah, Guru, dan Murid Madrasah Ibtidaiyah (MI) di Bawah Kementerian Agama Menurut Kecamatan Menurut Kecamatan di Kabupaten Pamekasan, 2018/2019 dan 2019/2020.... <i>Number of Schools, Teachers, and Pupils in Madrasah Ibtidaiyah (MI) Under The Ministry of Religious Affairs by Subdistrict in Pamekasan Regency, 2018/2019 and 2019/2020</i>	86 86
4.1.5	Jumlah Sekolah, Guru, dan Murid Sekolah Menengah Pertama (SMP) di Bawah Kementerian Pendidikan dan Kebudayaan Menurut Kecamatan di Kabupaten Pamekasan, 2018/2019 dan 2019/2020..... <i>Number of Schools, Teachers, and Pupils in Junior High Schools Under The Ministry of Education and Culture by Subdistrict in Pamekasan Regency 2018/2019 and 2019/2020.....</i>	89 89
4.1.6	Jumlah Sekolah, Guru, dan Murid Madrasah Tsanawiyah (MTs) di Bawah Kementerian Agama Menurut Kecamatan di Kabupaten Pamekasan, 2018/2019 dan 2019/2020 <i>Number of Schools, Teachers, and Pupils in Madrasah Tsanawiyah (MTs) Under The Ministry of Religious Affairs by Subdistrict in Pamekasan Regency, 2018/2019 and 2019/2020</i>	92 92
4.1.7	Jumlah Sekolah, Guru, dan Murid Sekolah Menengah Atas (SMA) di Bawah Kementerian Pendidikan dan Kebudayaan Menurut Kecamatan di Kabupaten Pamekasan, 2018/2019 dan 2019/2020.... <i>Number of Schools, Teachers, and Pupils in Senior High Schools Under The Ministry of Education and Culture by Subdistrict in Pamekasan Regency, 2018/2019 and 2019/2020</i>	95 95
4.1.8	Jumlah Sekolah, Guru, dan Murid Sekolah Menengah Kejuruan (SMK) di Bawah Kementerian Pendidikan dan Kebudayaan Menurut Kecamatan di Kabupaten Pamekasan, 2018/2019 dan 2019/2020..... <i>Number of Schools, Teachers, and Pupils in Vocational High Schools Under The Ministry of Education and Culture by Subdistrict in Pamekasan Regency, 2018/2019 and 2019/2020</i>	98 98
4.1.9	Jumlah Sekolah, Guru, dan Murid Madrasah Aliyah (MA) di Bawah Kementerian Agama Menurut Kecamatan di Kabupaten Pamekasan, 2018/2019 dan 2019/2020	101

	Halaman Page
	<i>Number of Schools, Teachers, and Pupils in Madrasah Aliyah (MA) Under the Ministry of Religious Affairs by Subdistrict in Pamekasan Regency, 2018/2019 and 2019/2020</i> 101
4.1.10	Jumlah Desa ¹ /Kelurahan yang Memiliki Fasilitas Sekolah Menurut Kecamatan dan Tingkat Pendidikan di Kabupaten Pamekasan, 2014, 2018, dan 2019..... 104 <i>Number of Villages¹/Kelurahan Having Educational Facilities by Subdistrict and Educational Level in Pamekasan Regency, 2014, 2018, and 2019</i> 104
4.1.11	Angka Partisipasi Murni (APM) dan Angka Partisipasi Kasar (APK) Menurut Jenjang Pendidikan di Kabupaten Pamekasan, 2019 109 <i>Net Participation Rates and Gross Participation Rates by Educational Level in Pamekasan Regency, 2019</i> 109
4.1.12	Persentase Penduduk Berumur 15 Tahun ke Atas yang Melek Huruf Menurut Kelompok Umur di Kabupaten Pamekasan, 2018 dan 2019 110 <i>Percentage of Literate People Aged 15 Years and Over by Age Group in Pamekasan Regency, 2018 and 2019</i> 110
4.2	KESEHATAN 111 HEALTH 111
4.2.1	Jumlah Desa ¹ /Kelurahan Yang Memiliki Sarana Kesehatan Menurut Kecamatan di Kabupaten Pamekasan, 2014, 2018, dan 2019 111 <i>Number of Villages¹/Kelurahan Having Health Facilities by Subdistrict in Pamekasan Regency, 2014, 2018, and 2019</i> 111
4.3	AGAMA DAN SOSIAL LAINNYA 117 RELIGION AND OTHER SOCIAL AFFAIRS 117
4.3.1	Jumlah Penduduk Menurut Kecamatan dan Agama yang Dianut di Kabupaten Pamekasan, 2019 117 <i>Population by Subdistrict and Religion in Pamekasan Regency, 2019...</i> 117
4.3.2	Jumlah Tempat Peribadatan Menurut Kecamatan di Kabupaten Pamekasan, 2019 118 <i>Number of Places of Worship by Subdistrict in Pamekasan Regency,</i>

	Halaman Page
2019.....	118
4.3.3 Jumlah Desa ¹ /Kelurahan yang Mengalami Bencana Alam ² Menurut Kecamatan di Kabupaten Pamekasan, 2011, 2014, dan 2018.....	119
<i>Number of Villages¹/Kelurahan that Had Natural Disaster² by Subdistrict in Pamekasan Regency, 2011, 2014 and 2018</i>	<i>119</i>
4.4 KEMISKINAN	122
POVERTY.....	122
4.4.1 Garis Kemiskinan, Jumlah, dan Persentase Penduduk Miskin di Kabupaten Pamekasan, 2013-2019.....	122
<i>Poverty Line, Number, and Percentage of Poor People in Pamekasan Regency, 2013-2019.....</i>	<i>122</i>
4.4.2 Indeks Kedalaman Kemiskinan dan Indeks Keparahan Kemiskinan di Kabupaten Pamekasan, 2013-2019.....	123
<i>Poverty Gap Index and Poverty Severity Index in Pamekasan Regency, 2013-2019.....</i>	<i>123</i>
4.5 PEMBANGUNAN MANUSIA	124
HUMAN DEVELOPMENT.....	124
4.5.1 Indikator Penyusunan Indeks Pembangunan Manusia (IPM) di Kabupaten Kabupaten Pamekasan, 2010–2019.....	124
<i>Human Development Index (HDI) Indicators in Pamekasan Regency, 2010–2019</i>	<i>124</i>
4.5.2 Komponen Indeks Pembangunan Manusia (IPM) di Kabupaten Kabupaten Pamekasan, 2010–2019.....	125
<i>Human Development Index (HDI) Component in Pamekasan Regency, 2010–2019.....</i>	<i>125</i>
5. PERTANIAN, KEHUTANAN, PETERNAKAN, DAN PERIKANAN/ AGRICULTURE, FORESTRY, LIVESTOCK, AND FISHERY	127
5.1 HORTIKULTURA	137
HORTICULTURE.....	137
5.1.1 Luas Panen Tanaman Sayuran Menurut Kecamatan dan Jenis Tanaman di Kabupaten Pamekasan (ha), 2018 dan 2019	137
<i>Harvested Area of Vegetables by Subdistrict and Kind of Plant in Pamekasan Regency (ha), 2018 and 2019</i>	<i>137</i>

	Halaman Page
5.1.2	Produksi Tanaman Sayuran Menurut Kecamatan dan Jenis Tanaman di Kabupaten Pamekasan (kuintal), 2018 dan 2019 143 <i>Production of Vegetables by Subdistrict and Kind of Plant in Pamekasan Regency (quintal), 2018 dan 2019..... 143</i>
5.1.3	Luas Panen Tanaman Sayuran dan Buah-buahan Semusim Menurut Jenis Tanaman di Kabupaten Pamekasan (ha), 2018–2019 149 <i>Harvested Area of Seasonal Vegetables and Fruits by Kind of Plant in Pamekasan Regency (ha), 2018–2019..... 149</i>
5.1.4	Produksi Tanaman Sayuran dan Buah-buahan Semusim Menurut Jenis Tanaman di Kabupaten Pamekasan (kuintal), 2018–2019 151 <i>Production of Seasonal Vegetables and Fruits by Kind of Plant in Pamekasan Regency (quintal), 2018–2019 151</i>
5.1.5	Luas Panen Tanaman Biofarmaka Menurut Kecamatan dan Jenis Tanaman di Kabupaten Pamekasan, 2018 dan 2019 153 <i>Harvested Area of Medicinal Plants by Subdistrict and Kind of Plant in Pamekasan Regency, 2018 and 2019..... 153</i>
5.1.6	Produksi Tanaman Biofarmaka Menurut Kecamatan dan Jenis Tanaman di Kabupaten Pamekasan (kg), 2018 and 2019 157 <i>Production of Medicinal Plants by Subdistrict and Kind of Plant in Pamekasan Regency (kg), 2018 and 2019..... 157</i>
5.1.7	Luas Panen Tanaman Biofarmaka Menurut Jenis Tanaman di Kabupaten Pamekasan, 2018–2019..... 161 <i>Harvested Area of Medicinal Plants by Kind of Plant in Pamekasan Regency, 2018–2019..... 161</i>
5.1.8	Produksi Tanaman Biofarmaka Menurut Jenis Tanaman di Kabupaten Pamekasan, 2018–2019..... 162 <i>Production of Medicinal Plants by Kind of Plant in Pamekasan Regency, 2018–2019..... 162</i>
5.1.9	Luas Panen Tanaman Hias Menurut Kecamatan dan Jenis Tanaman di Kabupaten Pamekasan, 2018 and 2019..... 163 <i>Harvested Area of Ornamental Plants by Subdistrict and Kind of Plant in Pamekasan Regency, 2018 and 2019 163</i>
5.1.10	Produksi Tanaman Hias Menurut Kecamatan dan Jenis Tanaman di Kabupaten Pamekasan, 2018 and 2019 165

	Halaman Page
	<i>Production of Ornamental Plants by Subdistrict and Kind of Plant in Pamekasan Regency, 2018 and 2019</i> 165
5.1.11	Luas Panen Tanaman Hias Menurut Jenis Tanaman di Kabupaten Pamekasan, 2018–2019 167
	<i>Harvested Area of Ornamental Plants by Kind of Plant in Pamekasan Regency, 2018–2019</i> 167
5.1.12	Produksi Tanaman Hias Menurut Jenis Tanaman di Kabupaten Pamekasan, 2018–2019 168
	<i>Production of Ornamental Plants by Kind of Plant n Pamekasan Regency, 2018–2019</i> 168
5.1.13	Produksi Buah-buahan Menurut Kecamatan dan Jenis Tanaman di Kabupaten Pamekasan (ton), 2018 and 2019..... 169
	<i>Production of Fruits by Subdistrict and Kind of Plant in Pamekasan Regency (ton), 2018 and 2019</i> 169
5.1.14	Produksi Buah–Buahan dan Sayuran Tahunan Menurut Jenis Tanaman (kuintal) di Kabupaten/Kota Pamekasan, 2018–2019..... 175
	<i>Production of Annual Fruits and Vegetables by Kind of Plant in Pamekasan Regency (quintal), 2018–2019</i> 175
5.2	PERKEBUNAN 177
	ESTATE CROPS 177
5.2.1	Luas Areal Tanaman Perkebunan Menurut Kecamatan dan Jenis Tanaman di Kabupaten Pamekasan (ha), 2018 dan 2019 177
	<i>Planted Area of Estate Crops by Subdistrict and Type of Crops in Pamekasan Regency (ha), 2018 dan 2019</i> 177
5.2.2	Produksi Perkebunan Menurut Kecamatan dan Jenis Tanaman di Kabupaten Pamekasan (ton), 2018 dan 2019..... 179
	<i>Production of Estate by Subdistrict and Type of Crops in Pamekasan Regency (ton), 2018 and 2019</i> 179
6.	INDUSTRI, PERTAMBANGAN, DAN ENERGI/INDUSTRY, MINING, AND ENERGY 181
6.1	Jumlah Pelanggan, Daya Terpasang, dan Listrik Terjual Menurut Golongan Pelanggan pada Cabang/Ranting PLN di Kabupaten Pamekasan, 2019 189

	<i>Number of Customer, Installed Electricity Power, and Electricity Sold by Kind of Customers of PT. PLN (Persero) at PLN Branch in Pamekasan Regency, 2019</i>	189
6.2	Jumlah Air yang Disalurkan dan Pendapatan Penjualan Air Menurut Triwulan di Kabupaten Pamekasan, 2019..... <i>Number of Distributed Water and Water Sales Revenue by Quarterly in Pamekasan Regency, 2019</i>	190
6.3	Jumlah Penambang Garam dan Luas Areal Pertambangan Garam Rakyat Menurut Kecamatan di Kabupaten Pamekasan, 2019..... <i>Number of Salt Miners and Salt Mining Area by Subdistrict in Pamekasan Regency, 2019</i>	191
7.	PARIWISATA/TOURISM	193
7.1	Jumlah Pengunjung Obyek Wisata Menurut Obyek Wisata dan Asal Pengunjung di Kabupaten Pamekasan, 2018–2019..... <i>Number of Tourist by Tourism Site and Origins of Tourist in Pamekasan Regency, 2018–2019</i>	201
8.	TRANSPORTASI DAN KOMUNIKASI/TRANSPORTATION AND COMMUNICATION	203
8.1	TRANSPORTASI	211
	TRANSPORTATION	211
8.1.1	Panjang Jalan Menurut Tingkat Kewenangan Pemerintahan di Kabupaten Pamekasan (km), 2017–2019..... <i>Length of Roads by Level of Government Authority in Pamekasan Regency (km), 2017–2019</i>	211
8.1.2	Panjang Jalan Menurut Jenis Permukaan Jalan di Kabupaten Pamekasan (km), 2017–2019..... <i>Length of Roads by Type of Road Surface in Pamekasan Regency (km), 2017–2019</i>	212
8.1.3	Panjang Jalan Menurut Kondisi Jalan di Kabupaten Pamekasan (km), 2017–2019..... <i>Length of Roads by Condition of Roads in Pamekasan Regency (km), 2017–2019</i>	213
8.2	KOMUNIKASI	214
	COMMUNICATION	214

	Halaman Page
8.2.1	Jumlah Kantor Pos Pembantu Menurut Kecamatan di Kabupaten Pamekasan, 2018–2019..... 214 <i>Number of Post Offices Subsidiaries by Subdistrict in Pamekasan Regency, 2018–2019..... 214</i>
9.	PERBANKAN, KOPERASI, DAN HARGA-HARGA/BANKING, COOPERATIVE, AND PRICES 215
9.1	Jumlah Koperasi dan Anggota Koperasi Menurut Jenis Koperasi di Kabupaten Pamekasan, 2019 223 <i>Number of Cooperative and Cooperative Members by Subdistrict in Pamekasan Regency, 2019 223</i>
9.2	Jumlah Modal Koperasi, Volume Usaha, dan Sisa Hasil Usaha Menurut Jenis Koperasi di Kabupaten Pamekasan, 2019 224 <i>Number of Cooperative Capital, Business Volume, and Net Income by Kind of Cooperative in Pamekasan Regency, 2019..... 224</i>
10.	PENGELUARAN PENDUDUK/POPULATION EXPENDITURE 225
10.1	Rata-rata Pengeluaran per Kapita Sebulan Menurut Kelompok Komoditas (rupiah) di Kabupaten Pamekasan, 2018 dan 2019 233 <i>Monthly Average Expenditure per Capita by Commodity Group (rupiahs) in Pamekasan Regency, 2018 and 2019..... 233</i>
10.2	Persentase Pengeluaran per Kapita Sebulan Menurut Kelompok Komoditas di Kabupaten Pamekasan, 2018 dan 2019..... 234 <i>Percentage of Monthly Expenditure per Capita by Commodity Group in Pamekasan Regency, 2018 and 2019 234</i>
10.3	Rata-rata Pengeluaran Penduduk Menurut Tingkat Kesejahteraan Per Kapita Sebulan di Kabupaten Pamekasan, 2018 dan 2019..... 235 <i>Average Population Expenditures by Welfare Level Per capita of a Month in Pamekasan District, 2018 and 2019..... 235</i>
11.	PERDAGANGAN/TRADE 237
11.1	Jumlah Desa ¹ /Kelurahan yang Memiliki Sarana Perdagangan menurut Jenisnya di Kabupaten Pamekasan, 2018 dan 2019..... 245 <i>Number of Villages¹/Kelurahan Having Trading Facilities by Type of Facility in Pamekasan Regency, 2018 dan 2019 245</i>
12.	SISTEM NERACA REGIONAL/SYSTEM OF REGIONAL ACCOUNTS 247

	Halaman Page
	<i>Gross Regional Domestic Product at 2010 Constant Market Prices (billion rupiahs) in Pamekasan Regency, 2015–2019</i> 260
12.1	Produk Domestik Regional Bruto Atas Dasar Harga Berlaku Menurut Lapangan Usaha (miliar rupiah) di Kabupaten Pamekasan, 2015–2019 261
	<i>Gross Regional Domestic Product at Current Market Prices by Industry (billion rupiahs) in Pamekasan Regency, 2015–2019</i> 261
12.2	Produk Domestik Regional Bruto Atas Dasar Harga Konstan 2010 Menurut Lapangan Usaha (miliar rupiah) di Kabupaten Pamekasan, 2015–2019 263
	<i>Gross Regional Domestic Product at 2010 Constant Market Prices by Industry (billion rupiahs) in Pamekasan Regency, 2015–2019</i> 263
12.3	Distribusi Persentase Produk Domestik Regional Bruto Atas Dasar Harga Berlaku Menurut Lapangan Usaha di Kabupaten Pamekasan, 2015–2019 265
	Percentage Distribution of Gross Regional Domestic Product at Current Market Prices by Industry in Pamekasan Regency, 2015–2019 265
12.4	Laju Pertumbuhan Produk Domestik Regional Bruto Atas Dasar Harga Konstan 2010 Menurut Lapangan Usaha (persen), 2016–2019 267
	<i>Growth Rate of Gross Regional Domestic Product at 2010 Constant Market Prices by Industry (percent), 2016–2019</i> 267
12.5	Produk Domestik Regional Bruto Atas Dasar Harga Berlaku Menurut Jenis Pengeluaran di Kabupaten Pamekasan (miliar rupiah), 2015–2019 269
	<i>Gross Regional Domestic Product at Current Market Prices by Type of Expenditure in Pamekasan Regency (billion rupiahs), 2015–2019</i> 269
12.6	Produk Domestik Regional Bruto Atas Dasar Harga Konstan 2010 Menurut Jenis Pengeluaran di Kabupaten Pamekasan (miliar rupiah), 2015–2019 270
	<i>Gross Regional Domestic Product at 2010 Constant Market Prices by Type of Expenditure in Pamekasan Regency (billion rupiahs), 2015–2019</i> 270

	Halaman Page
12.7	Distribusi Persentase Produk Domestik Regional Bruto Atas Dasar Harga Berlaku Menurut Jenis Pengeluaran di Kabupaten Pamekasan (miliar rupiah), 2015–2019..... 271
	<i>Percentage Distribution of Gross Regional Domestic Product at Current Market Prices by Type of Expenditure in Pamekasan Regency (billion rupiahs), 2015–2019..... 271</i>
13.	PERBANDINGAN ANTAR KABUPATEN/KOTA/ REGENCY/ MUNICIPAL COMPARISON 273
13.1	Jumlah Penduduk Menurut Kabupaten/Kota di Provinsi Jawa Timur (ribu), 2015-2019 281
	<i>Population by Regency/Municipality in Jawa Timur Province (thousand), 2015- 2019..... 281</i>
13.2	Laju Pertumbuhan Produk Domestik Regional Bruto Atas Dasar Harga Konstan 2010 Menurut Kabupaten/Kota di Provinsi Jawa Timur (persen), 2015–2019..... 283
	<i>Rate of Growth of Gross Regional Domestic Products at Constant 2010 Prices by Regency/Municipality in Jawa Timur Province (percent), 2015–2019..... 283</i>
13.3	Jumlah Penduduk Miskin Menurut Kabupaten/Kota di Provinsi Jawa Timur (ribu), 2015–2019 285
	<i>Number of Poor Population by Regency/Municipality in Jawa Timur Province (thousand), 2015–2019 285</i>
13.4	Indeks Pembangunan Manusia Menurut Kabupaten/Kota di Provinsi Jawa Timur, 2015–2019..... 287
	<i>Human Development Index by Regency/Municipality in Jawa Timur Province, 2015–2019 287</i>

DAFTAR GAMBAR/LIST OF FIGURES

		Halaman Page
1.1	Persentase Luas Daerah menurut Kecamatan di Kabupaten Pamekasan, 2019	7
	<i>Percentage of Area by Subdistrict in Pamekasan Regency, 2019</i>	7
1.2	Jumlah Jumlah Hari Hujan menurut Bulan di Kabupaten Pamekasan (Hari), 2018	8
	<i>Number of Rainy Days by Month in Pamekasan Regency (Days), 2018.</i>	8
2.1	Jumlah Anggota Dewan Perwakilan Rakyat Daerah Menurut Partai Politik di Kabupaten Pamekasan, 2019	25
	<i>Number of Regional House of Representatives's Members by Political Parties in Pamekasan Regency, 2019</i>	25
2.2	Jumlah Pegawai Negeri Sipil menurut Tingkat Pendidikan dan Jenis Kelamin di Lingkup Pemerintahan Kabupaten Pamekasan, Desember 2019	26
	<i>Number of Civil Servants by Educational Level and Sex in the Government of Pamekasan Regency, December 2019</i>	26
3.1	Jumlah Penduduk Menurut Kecamatan di Kabupaten Pamekasan, 2019	57
	<i>Population by Subdistrict in Pamekasan Regency, 2019</i>	57
3.2	Jumlah Penduduk Berumur 15 Tahun Keatas Menurut Jenis Kegiatan Selama Seminggu yang Lalu di Kabupaten Pamekasan, 2019	58
	<i>Population Aged 15 Years and Over by Type of Activity During The Previous Week in Pamekasan Regency, 2019</i>	58
4.1	Jumlah Desa ¹ /Kelurahan yang memiliki Puskesmas dan Puskesmas Pembantu menurut Kecamatan di Kabupaten Pamekasan, 2019	77
	<i>Number of Villages that has Public Health Center and Subsidiary of Public Health Center by Subdistrict in Pamekasan Regency, 2019</i>	77
4.2	Jumlah Desa ¹ /Kelurahan yang Mengalami Banjir ² Menurut Kecamatan di Kabupaten Pamekasan, 2011-2018	78

	<i>Number of Villages¹/Kelurahan that Had Flood² by Subdistrict in Pamekasan Regency, 2011-2018.....</i>	78
5.1	Produksi Tanaman Sayuran dan Buah-buahan Semusim Menurut Jenis Tanaman di Kabupaten Pamekasan (kuintal), 2019	135
	<i>Production of Seasonal Vegetables and Fruits by Kind of Plant in Pamekasan Regency (quintal), 2019.....</i>	135
5.2	Produksi Perkebunan Menurut Jenis Tanaman di Kabupaten Pamekasan (ton), 2019.....	136
	<i>Production of Estate by and Type of Crops in Pamekasan Regency (ton), 2019.....</i>	136
6.1	Jumlah Air yang Disalurkan dan Pendapatan Penjualan Air Menurut Triwulan di Kabupaten Pamekasan, 2019.....	187
	<i>Number of Distributed Water and Water Sales Revenue by Quarterly in Pamekasan Regency, 2019.....</i>	187
7.1	Jumlah Pengunjung Domestik Obyek Wisata Menurut Obyek Wisata di Kabupaten Pamekasan, 2018–2019.....	199
	<i>Number of Domestic Tourist by Tourism Site in Pamekasan Regency, 2018–2019.....</i>	199
8.1	Panjang Jalan Menurut Kondisi Jalan di Kabupaten Pamekasan (km), 2018.....	209
	<i>Length of Roads by Condition of Roads in Pamekasan Regency (km), 2018.....</i>	209
9.1	Jumlah Modal Koperasi Menurut Jenis Koperasi di Kabupaten Pamekasan, 2019	221
	<i>Number of Cooperative Capital by Kind of Cooperative in Pamekasan Regency, 2019.....</i>	221
10.1	Persentase Pengeluaran per Kapita Sebulan Menurut Kelompok Komoditas di Kabupaten Pamekasan, 2019.....	231
	<i>Percentage of Monthly Expenditure per Capita by Commodity Group in Pamekasan Regency, 2019.....</i>	231
11.1	Jumlah Desa ¹ /Kelurahan yang Memiliki Sarana Perdagangan menurut Jenisnya di Kabupaten Pamekasan, 2018	243

	Halaman Page
	<i>Number of Villages¹/Kelurahan Having Trading Facilities by Type of Facility in Pamekasan Regency, 2018.....</i> 243
12.1	Produk Domestik Regional Bruto Atas Dasar Harga Berlaku (miliar rupiah) di Kabupaten Pamekasan, 2015–2019..... 259
	<i>Gross Regional Domestic Product at Current Market Prices (billion rupiahs) in Pamekasan Regency, 2015–2019.....</i> 259
12.2	Produk Domestik Regional Bruto Atas Dasar Harga Konstan 2010 (miliar rupiah) di Kabupaten Pamekasan, 2015–2019..... 260
	<i>Gross Regional Domestic Product at 2010 Constant Market Prices billion rupiahs) in Pamekasan Regency, 2015–2019.....</i> 260
13.1	Jumlah Penduduk Menurut Kabupaten/Kota di Pulau Madura Provinsi Jawa Timur (ribu), 2015-2019 279
	<i>Population by Regency/Municipality in Madura Island Jawa Timur Province (thousand), 2015- 2019.....</i> 279
13.2	Indeks Pembangunan Manusia Menurut Kabupaten/Kota di Pulau Madura Provinsi Jawa Timur, 2015–2019 280
	<i>Human Development Index by Regency/Municipality in Madura Island Jawa Timur Province, 2015–2019.....</i> 280

PENJELASAN UMUM/EXPLANATORY NOTES

Tanda-tanda, satuan-satuan, dan lain-lainnya yang digunakan dalam publikasi ini adalah sebagai berikut:

Symbols, measurement units, and acronyms which are used in this publication, are as follows:

1. TANDA-TANDA/SYMBOLS

Data tidak tersedia/Data not available	: ...
Tidak ada atau nol /Null or zero	: -
Data dapat diabaikan/Data negligible	: 0
Tanda decimal/Decimal point	: ,
Data tidak dapat ditampilkan/Not applicable	: NA
Angka estimasi/Estimated figures	: e
Angka diperbaiki/Revised figures	: r
Angka sementara/Preliminary figures	: x
Angka sangat sementara/Very preliminary figures	: xx
Angka sangat sangat sementara/Very very preliminary figures	: xxx

2. SATUAN/UNITS

barel/barrel	: 158,99 liter/litres = 1/6,2898 m ³
hektar (ha)/hectare (ha)	: 10 000 m ²
kilometer (km)/kilometres (km)	: 1 000 meter/meters (m)
knot/knot	: 1,8523 km/jam (km/hour)
kuintal/quintal	: 100 kg
KWh	: 1 000 Watt hour
MWh	: 1 000 KWh
liter (untuk beras)/litre (for rice)	: 0,80 kg
MMSCF	: 1/35,3 m ³
metrik ton (m.ton)/metric ton (m. ton)	: 0,98421 long ton = 1 000 kg
ons/ounce	: 28,31 gram/grams
ton	: 1 000 kg

Satuan lain: buah, dus, butir, helai/lembar, kaleng, batang, pulsa, ton kilometer (ton-km), jam, menit, persen (%).

Other units: unit, pack, pieces, sheet, tin, pulse, ton-kilometres(ton-km), hour, minute, percent (%).

Perbedaan angka di belakang koma disebabkan oleh pembulatan angka.

The difference in decimal numbers is caused by rounding.

DAFTAR SINGKATAN/ LIST OF ABBREVIATIONS

SI	: Stasiun Iklim
SIMPK	: Stasiun Meteorologi Pertanian Khusus
t.t	: Tempat tidur
BCG	: Bacillus Calmette Guerin
DPT	: Difteri, Pertusis, Tetanus
TT	: Tetanus Toxoid
IOT	: Industri Obat Tradisional/ <i>Traditional Medicine Industry</i>
IKOT	: Industri Kecil Obat Tradisional/ <i>Traditional Medicine Small</i>
Alkes	: Alat kesehatan/ <i>Health Kits</i>
PKRT	: Perbekalan Kesehatan Rumah tangga/ <i>Household Health Logistics</i>
Kompl	: Komplemen/ <i>Complement</i>
IRTP	: Industri Pangan Produksi Rumah Tangga/ <i>Foods Home Industry</i>
PBF	: Pedagang Besar Farmasi/ <i>Pharmacy Whole-seller</i>
GFK	: Gudang Farmasi Kab/Kota/Regency/ <i>Municipality Pharmacy Warehouse</i>
RB	: Rumah Bersalin/ <i>Delivery House</i>
Pustu	: Puskesmas pembantu/ <i>Auxiliary Public Health Center</i>
BP	: Balai Pengobatan/ <i>Polyclinic</i>
TPS	: Tempat Pembuangan Sementara / <i>landfill</i>
Jamkesmas	: Jaminan kesehatan masyarakat miskin/ <i>Poor public health insurance</i>
PJKMU	: Program Jaminan Kesehatan Masyarakat Umum
SIUP	: Surat Ijin Usaha Perdagangan/ <i>Trading Permission Letter</i>
TDP	: Tanda Daftar Perusahaan/ <i>Company Registration Identity</i>
API	: Angka Pengenal Importir/ <i>Importer's Identity Number</i>

Statistik Kunci, 2017–2019 Key Statistics, 2017–2019

Rincian/Description	Satuan/Unit	2017	2018	2019
(1)	(2)	(3)	(4)	(5)
SOSIAL/SOCIAL				
Penduduk ¹ /Population ¹	ribu/thousands	863	871	880
Angka Harapan Hidup ^{1-e₀} /Life Expectancy Rate ¹	tahun/years	67,06	67,22	67,45
Tingkat Partisipasi Angkatan Kerja -TPAK ^{2,3} Labour Force Participation Rate-LFPR ^{2,3}	%	71,08 ⁴	69,35 ⁴	68,13 ⁴
Tingkat Pengangguran Terbuka-TPT ² Unemployment Rate-UR ²	%	3,91 ⁴	2,92 ⁴	2,32 ⁴
Penduduk Miskin ⁵ /Poor People ⁴	ribu/thousands	137,77	125,76	122,43
Persentase Penduduk Miskin ⁴ Percentage of Poor People ⁴	%	16,00	14,47	13,95
Indeks Pembangunan Manusia-IPM ⁵ Human Development Index ⁵	–	64,93	65,25	66,22
EKONOMI/ECONOMIC				
Produk Domestik Regional Bruto (PDRB) Harga Berlaku ⁶ Gross Regional Domestic Bruto (GRDP) at Current Price ⁶	miliar rupiah billion rupiahs	14 620,58 ^x	15 914,96 ^{xx}	17 042,87 ^{xx}
Laju Pertumbuhan Ekonomi ⁸ /Economic Growth ⁷	%	5,04 ^x	5,46 ^{xx}	4,92 ^{xx}
PDRB Per Kapita Harga Berlaku ^{6,8} Per Capita of GRDP at Current Price ^{6,8}	miliar rupiah billion rupiahs	10 310,24 ^x	10 873,49 ^{xx}	11 408,44 ^{xx}

- Catatan/Notes: ¹ Hasil proyeksi penduduk Indonesia 2010–2035 (pertengahan tahun/Juni)/The result of Indonesia population prjection 2010–2035 (mid year/June)
- ² Kondisi Agustus/Condition at August
- ³ Menggunakan penimbang hasil proyeksi penduduk tahun 2010–2035/Weighted by the 2010–2035 population projection
- ⁴ Kondisi Maret/Condition at March
- ⁵ Sejak tahun 2010, IPM dihitung dengan metode baru. Komponen IPM metode baru adalah angka harapan hidup saat lahir, harapan lama sekolah, rata-rata lama sekolah, dan pengeluaran per kapita/Since 2010, HDI was calculated using new method. New HDI component are life expectancy at birth, expected years of schooling, means years of schooling, and expenditure per capita
- ⁶ Mulai tahun 2010 mengadopsi System of National Account 2008 (SNA 2008)/Since 2010 is in line with System of National Account 2008 (SNA 2008)
- ⁷ Menggunakan tahun dasar 2010 (2010=100)/Using 2010 base year (2010=100)
- ⁸ Menggunakan proyeksi penduduk berdasarkan hasil SP2010/Using population projection based on SP2010

Tinggi Wilayah

DI KABUPATEN PAMEKASAN 2019

Pegantenan	•	312,00	m.dpl
Pakong	•	250,00	m.dpl
Waru	•	159,00	m.dpl
Kadur	•	140,00	m.dpl
Palengaan	•	77,00	m.dpl
Pasean	•	50,00	m.dpl
Proppo	•	47,00	m.dpl
Larangan	•	36,00	m.dpl
Tlanakan	•	22,00	m.dpl
Batumarmar	•	16,00	m.dpl
Pamekasan	•	15,00	m.dpl
Pademawu	•	7,00	m.dpl
Galis	•	6,00	m.dpl



PENJELASAN TEKNIS

1. Secara astronomis, Kabupaten Pamekasan terletak antara $6^{\circ}51'$ – $7^{\circ}31'$ Lintang Selatan $113^{\circ}19'$ – $113^{\circ}58'$ Bujur Timur.
2. Kabupaten Pamekasan merupakan satu diantara empat kabupaten di Pulau Madura, yang berbatasan langsung dengan:
Utara : Laut Jawa
Selatan : Selat Madura
Barat : Kabupaten Sampang
Timur : Kabupaten Sumenep
3. Kabupaten Pamekasan terdiri dari 13 Kecamatan yaitu:
 - a. Tlanakan
 - b. Pademawu
 - c. Galis
 - d. Larangan
 - e. Pamekasan
 - f. Proppo
 - g. Palengaan
 - h. Pegantenan
 - i. Kadur
 - j. Pakong
 - k. Waru
 - l. Batumarmar
 - m. Pasean
4. Tinggi Wilayah diukur dari permukaan laut (dpl).

TECHNICAL NOTES

1. *Astronomically, Pamekasan Regency is located between $6^{\circ}51'$ – $7^{\circ}31'$ South Latitude $113^{\circ}19'$ – $113^{\circ}58'$ East Longitude.*
2. *Pamekasan Regency is among four regencies on the island of Madura, which is directly adjacent to:
North : Java Sea
South : Madura Strait
West : Sampang Regency
East : Sumenep Regency*
3. *Pamekasan Regency divided into 13 subdistricts namely:*
 - a. *Tlanakan*
 - b. *Pademawu*
 - c. *Galis*
 - d. *Larangan*
 - e. *Pamekasan*
 - f. *Proppo*
 - g. *Palengaan*
 - h. *Pegantenan*
 - i. *Kadur*
 - j. *Pakong*
 - k. *Waru*
 - l. *Batumarmar*
 - m. *Pasean*
4. *Altitude is measured from sea level (a.s.l).*

ULASAN**DESCRIPTION****GEOGRAFI**

Kabupaten Pamekasan terletak antara 6°51' – 7°31' Lintang Selatan dan antara 113°19' – 113°58' Bujur Timur. Luas wilayah Pamekasan, adalah seluas 792,30 km².

Sampai akhir 2019, Kabupaten Pamekasan terbagi menjadi 13 Kecamatan. Kecamatan yang wilayahnya paling luas adalah Kecamatan Batumarmar, yaitu sekitar 97,05 km². Sedangkan yang paling kecil adalah Kecamatan Pamekasan dengan luas wilayah 26,47 km².

Wilayah Kabupaten Pamekasan bagian utara berbatasan dengan Laut Jawa, bagian timur berbatasan dengan Kabupaten Sumenep, bagian selatan berbatasan dengan Selat Madura, dan bagian barat berbatasan dengan Kabupaten Sampang.

IKLIM

Berdasarkan data yang diperoleh dari Dinas Pengairan UPTD Kabupaten Pamekasan, curah hujan cukup fluktuatif sepanjang tahun 2018, tertinggi terjadi pada bulan Januari 2018 dengan rata-rata hari hujan mencapai 15,69 hari dan rata-rata curah hujan 353,19 mm. Sedangkan bulan Juli dan Agustus sama sekali tidak turun hujan.

GEOGRAPHY

Pamekasan Regency located at 6°51' – 7°31' South Latitude and 113°19' – 113°58' East Latitude. Pamekasan Regency area is 792.30 km².

Until the end of 2019, Pamekasan Regency was divided into 13 sub-districts. Sub-district with the most extensive area is Batumarmar, which is around 97.05 km². While the smallest is Pamekasan with an area of 26.47 km².

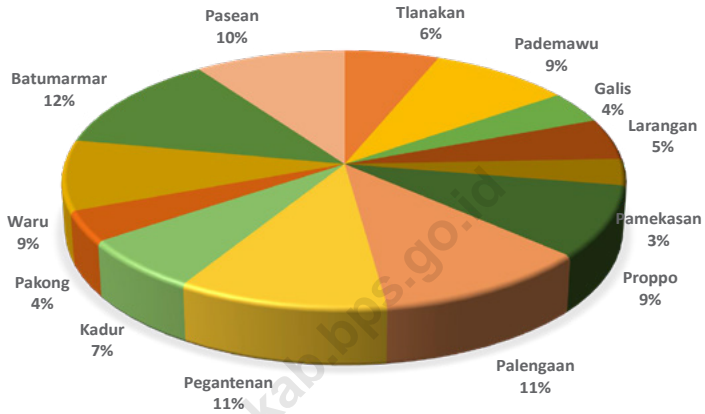
Territorial Boundaries of Pamekasan Regency in northern area bordered by Java Sea, in eastern bordered by Sumenep Regency, in southern by Madura Strait, and in western bordered by Sampang Regency

CLIMATE

Based on data obtained from the Irrigation Office UPTD Pamekasan Regency, the rainfall is quite fluctuative throughout 2018, the highest occurred in January 2018 with average of rainy days reaching 15.69 days and precipitation is 353.19 mm. While in July and August it did not rain at all.

Gambar 1.1
Figures

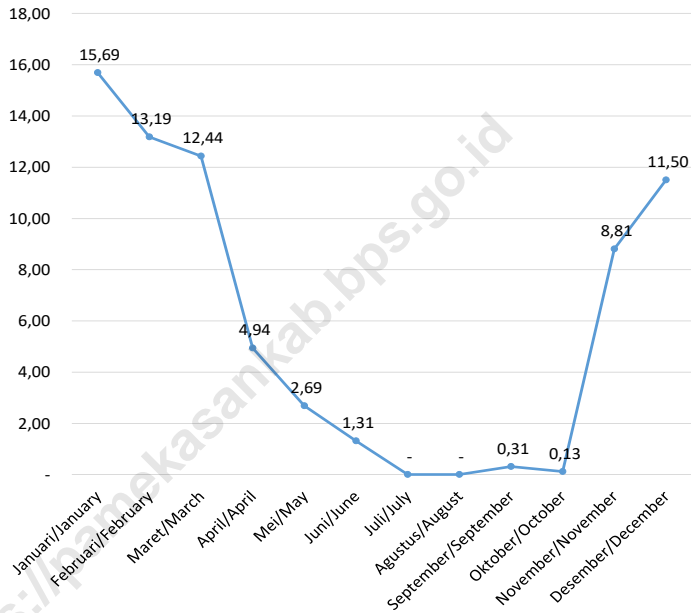
Persentase Luas Daerah menurut Kecamatan di Kabupaten Pamekasan, 2019
Percentage of Area by Subdistrict in Pamekasan Regency, 2019



Sumber/Source : Berdasarkan Peraturan Menteri Dalam Negeri No. 66 Tahun 2011 tanggal 28 Desember 2011
Based on Minister Of Home Affairs Regulation No 66/2011, December 28, 2011

Gambar
Figures 1.2

Jumlah Jumlah Hari Hujan menurut Bulan di Kabupaten Pamekasan (Hari), 2018
Number of Rainy Days by Month in Pamekasan Regency (Days), 2018



Sumber/Source: Dinas Pengairan UPTD Kabupaten Pamekasan/Irrigation Office UPTD Pamekasan Regency

1.1 KEADAAN GEOGRAFI GEOGRAPHY CONDITION

Tabel 1.1.1 **Luas Daerah dan Jumlah Pulau Menurut Kecamatan di Kabupaten Pamekasan, 2019**
Table 1.1.1 **Total Area and Number of Islands by Subdistrict in Pamekasan Regency, 2019**

Kecamatan <i>Subdistrict</i>	Ibukota Kecamatan <i>Capital of Subdistrict</i>	Luas <i>Total Area</i> (km ² /sq.km)
(1)	(2)	(3)
Tlanakan	Branta Tinggi	48,10
Pademawu	Bunder	71,90
Galis	Galis	31,86
Larangan	Larangan Luar	40,86
Pamekasan	Patemon	26,47
Proppo	Proppo	71,49
Palengaan	Palengaan Laok	88,48
Pegantenan	Pegantenan	86,04
Kadur	Kadur	52,43
Pakong	Pakong	30,71
Waru	Waru Barat	70,03
Batumarmar	Tamberu	97,05
Pasean	Tlontoraja	76,88
Kabupaten Pamekasan		792,30

Lanjutan Tabel/*Continued Table 1.1.1*

Kecamatan <i>Subdistrict</i>	Persentase terhadap Luas Kabupaten <i>Percentage to Regency Area</i>	Jumlah Pulau <i>Number of Islands</i>
(1)	(4)	(5)
Tlanakan	6,07	-
Pademawu	9,07	-
Galis	4,02	-
Larangan	5,16	-
Pamekasan	3,34	-
Proppo	9,02	-
Palengaan	11,17	-
Pegantenan	10,86	-
Kadur	6,62	-
Pakong	3,88	-
Waru	8,84	-
Batumarmar	12,25	-
Pasean	9,70	-
Kabupaten Pamekasan	100,00	-

Sumber/*Source*: Badan Pertanahan Kabupaten Pamekasan/*Land Affairs Service of Pamekasan Regency*

Tabel
Table 1.1.2

Tinggi Wilayah dan Jarak ke Ibukota di Kabupaten Pamekasan, 2019
Altitude and Distance to the Capital in Pamekasan Regency, 2019

Kecamatan Subdistrict	Tinggi Wilayah (mdpl) Altitude (m a.s.l)	Jarak ke Ibukota Kabupaten Distance to the Capital of Regency
(1)	(2)	(3)
Tlanakan	22,00	7,00
Pademawu	7,00	9,00
Galis	6,00	9,10
Larangan	36,00	12,50
Pamekasan	15,00	2,00
Proppo	47,00	10,00
Palengaan	77,00	15,50
Pegantenan	312,00	15,60
Kadur	140,00	15,50
Pakong	250,00	24,00
Waru	159,00	34,00
Batumarmar	16,00	47,00
Pasean	50,00	40,30
Kabupaten Pamekasan		

Sumber/Source: Badan Pertanahan Kabupaten Pamekasan/Land Affairs Service of Pamekasan Regency

1.2 KEADAAN IKLIM CLIMATE CONDITION

Tabel 1.2.1 **Rata-rata Curah Hujan dan Jumlah Hari Hujan menurut Bulan di Kabupaten Pamekasan, 2018¹**
Table 1.2.1 **Rata-rata of Precipitation and Number of Rainy Days by Month in Pamekasan Regency, 2018¹**

Bulan Month	Rata-rata Curah Hujan (mm) Average of Precipitation (mm)	Rata-rata Hari Hujan (hari) Average of Rainy Days (day)
(1)	(2)	(3)
Januari/January	353,19	15,69
Februari/February	315,88	13,19
Maret/March	286,00	12,44
April/April	63,06	4,94
Mei/May	33,75	2,69
Juni/June	17,25	1,31
Juli/July	-	-
Agustus/August	-	-
September/September	2,94	0,31
Oktober/October	1,50	0,13
November/November	189,44	8,81
Desember/December	200,88	11,50

Catatan/Note: ¹Data 2019 tidak tersedia/Data 2019 not available

Sumber/Source: Dinas Pengairan UPTD Kabupaten Pamekasan/Irrigation Office UPTD Pamekasan Regency

Tabel
Table 1.2.2

**Jumlah Curah Hujan menurut Stasiun dan Bulan di
Kabupaten Pamekasan (mm), 2018¹**
**Number of Precipitation by Station and Month in
Pamekasan Regency (mm), 2018¹**

Kecamatan Subdistrict	January January	Februari February	Maret March	April April	Mei May
(1)	(2)	(3)	(4)	(5)	(6)
Galis	291	259	264	89	26
Kadur	135	172	111	46	19
Klampar	385	245	241	54	31
Larangan	231	199	271	53	54
Lawangan Daya	387	378	329	88	59
Pademawu	328	263	189	77	25
Palangaan	466	366	311	53	53
Panempan	301	215	245	15	37
Samiran	462	315	291	28	43
Pasean	130	440	400	30	60
Pegantenan	372	308	229	63	20
Proppo	628	350	330	132	17
Pakong	190	211	186	2	6
Tlanakan	345	196	340	107	17
Toronan	310	227	149	110	-
Waru	690	910	690	62	73

Lanjutan Tabel/*Continued Table 1.2.2*

Kecamatan Subdistrict	Juni June	Juli July	Agustus August	September September	Oktober October
(1)	(7)	(8)	(9)	(10)	(11)
Galis	54	-	-	-	-
Kadur	43	-	-	-	-
Klampar	44	-	-	-	-
Larangan	-	-	-	-	-
Lawangan Daya	-	-	-	-	-
Pademawu	55	-	-	-	-
Palengaan	-	-	-	-	-
Panempan	-	-	-	-	-
Samiran	8	-	-	-	-
Pasean	10	-	-	-	-
Pegantenan	4	-	-	3	-
Proppo	-	-	-	40	-
Pakong	-	-	-	-	-
Tlanakan	6	-	-	4	-
Toronan	-	-	-	-	24
Waru	52	-	-	-	-

Lanjutan Tabel/*Continued Table* 1.2.2

Kecamatan <i>Subdistrict</i>	November <i>November</i>	Desember <i>December</i>	Jumlah <i>Total</i>	Rata-rata <i>Average</i>
(1)	(12)	(13)	(14)	(15)
Galis	229	109	1 321	110,08
Kadur	243	69	838	69,83
Klampar	170	170	1 340	111,67
Larangan	110	162	1 080	90,00
Lawangan Daya	211	232	1 684	140,33
Pademawu	237	163	1 337	111,42
Palengaan	217	163	1 629	135,75
Panempan	148	134	1 095	91,25
Samiran	244	215	1 606	133,83
Pasean	120	170	1 360	113,33
Pegantenan	202	218	1 419	118,25
Proppo	337	430	2 264	188,67
Pakong	22	70	687	57,25
Tlanakan	253	446	1 714	142,83
Toronan	143	124	1 087	90,58
Waru	145	339	2 961	246,75

Catatan/Note: ¹Data 2019 tidak tersedia/*Data 2019 not available*

Sumber/Source: Dinas Pengairan UPTD Kabupaten Pamekasan/*Irrigation Office UPTD Pamekasan Regency*

Tabel 1.2.3 **Jumlah Hari Hujan menurut Stasiun dan Bulan di Kabupaten Pamekasan (Hari), 2018¹**
Table **Number of Rainy Days by Station and Month in Pamekasan Regency (Days), 2018¹**

Kecamatan Subdistrict	January January	Februari February	Maret March	April April	Mei May
(1)	(2)	(3)	(4)	(5)	(6)
Galis	16	14	13	5	2
Kadur	15	18	14	2	3
Klampar	17	10	7	2	2
Larangan	21	17	14	9	2
Lawangan Daya	18	11	13	4	1
Pademawu	6	10	10	6	3
Palengaan	16	11	11	4	2
Panempan	19	18	17	7	5
Samiran	22	15	15	3	5
Pasean	17	22	17	3	4
Pegantenan	19	11	11	3	2
Proppo	3	12	9	2	3
Pakong	14	9	12	6	3
Tlanakan	12	10	9	8	4
Toronan	19	10	14	6	2
Waru	17	13	13	9	-

Lanjutan Tabel/*Continued Table 1.2.3*

Kecamatan Subdistrict	Juni June	Juli July	Agustus August	September September	Oktober October
(1)	(7)	(8)	(9)	(10)	(11)
Galis	-	-	-	-	-
Kadur	-	-	-	-	-
Klampar	-	-	-	-	-
Larangan	-	-	-	-	-
Lawangan Daya	4	-	-	-	-
Pademawu	3	-	-	-	-
Palengaan	1	-	-	1	-
Panempan	4	-	-	-	-
Samiran	2	-	-	-	-
Pasean	2	-	-	-	-
Pegantenan	-	-	-	2	-
Proppo	1	-	-	-	-
Pakong	1	-	-	2	-
Tlanakan	3	-	-	-	-
Toronan	-	-	-	-	-
Waru	-	-	-	-	2

Lanjutan Tabel/*Continued Table 1.2.3*

Kecamatan <i>Subdistrict</i>	November <i>November</i>	Desember <i>December</i>	Jumlah <i>Total</i>	Rata-rata <i>Average</i>
(1)	(12)	(13)	(14)	(15)
Galis	4	8	62	5,17
Kadur	6	13	71	5,92
Klampar	8	7	53	4,42
Larangan	9	9	81	6,75
Lawangan Daya	8	13	72	6,00
Pademawu	10	7	55	4,58
Palengaan	10	13	69	5,75
Panempan	13	16	99	8,25
Samiran	10	13	85	7,08
Pasean	6	14	85	7,08
Pegantenan	13	16	77	6,42
Proppo	7	7	44	3,67
Pakong	12	17	76	6,33
Tlanakan	9	8	63	5,25
Toronan	8	10	69	5,75
Waru	8	13	75	6,25

Catatan/*Note*: ¹Data 2019 tidak tersedia/*Data 2019 not available*

Sumber/*Source*: Dinas Pengairan UPTD Kabupaten Pamekasan/*Irrigation Office UPTD Pamekasan Regency*

JUMLAH PEGAWAI NEGERI SIPIL DI KABUPATEN PAMEKASAN 2019

Laki-laki Perempuan

GOL I

47 : 2

ORANG : ORANG

GOL II

755 : 395

ORANG : ORANG

GOL III

1 607 : 1 364

ORANG : ORANG

GOL IV

1 700 : 1 118

ORANG : ORANG



PENJELASAN TEKNIS**TECHNICAL NOTES**

- | | |
|--|--|
| <p>1. Anggota Dewan Perwakilan Rakyat Daerah (DPRD) dipilih melalui pemilihan umum (pemilu) dan dilantik dalam masa jabatan lima tahun.</p> | <p>1. <i>Regional House of Representatives (DPRD) members are elected through a general election and appointed for a five-years membership.</i></p> |
| <p>2. Susunan pemerintahan Kabupaten Pamekasann periode 2018–2023 terdiri dari Bupati, Wakil Bupati, lembaga tinggi daerah, kantorkementerian, dinas, dan Lembaga Pemerintahan Non Kementerian (LPNK).</p> | <p>2. <i>The government structure of the Pamekasan Regency period 2018–2023 consists of regent, vice regent, regional supreme agencies, ministries, ministerial level institutions, and nonministerial institutions.</i></p> |
| <p>3. Lembaga tinggi daerah terdiri dari Dewan Perwakilan Rakyat Daerah (DPRD), dan Pengadilan Negeri (PN), Dewan Perwakilan Daerah (DPD).</p> | <p>3. <i>Regional supreme agencies consist of the Regional House of Representative, District Supreme Court, dan Local Councils.</i></p> |

ULASAN**DESCRIPTION****WILAYAH ADMINISTRATIF**

Kabupaten Pamekasan terdiri dari 13 kecamatan, 11 kelurahan ,dan 178 desa.

ADMINISTRATIVE AREA

Pamekasan Regency consists of 13 districts, 11 sub-districts and 178 villages.

DEWAN PERWAKILAN RAKYAT DAERAH

Kabupaten Pamekasan memiliki 45 anggota DPRD. Anggota DPRD paling banyak berasal dari Partai Persatuan Pembangunan (PPP) yaitu sebanyak 12 orang.

REGIONAL HOUSE OF REPRESENTATIVE

Pamekasan Regency has 45 Regional Parliament members. Most of members come from the Persatuan Pembangunan Party (PPP), which is 12 people.

SUMBER DAYA MANUSIA

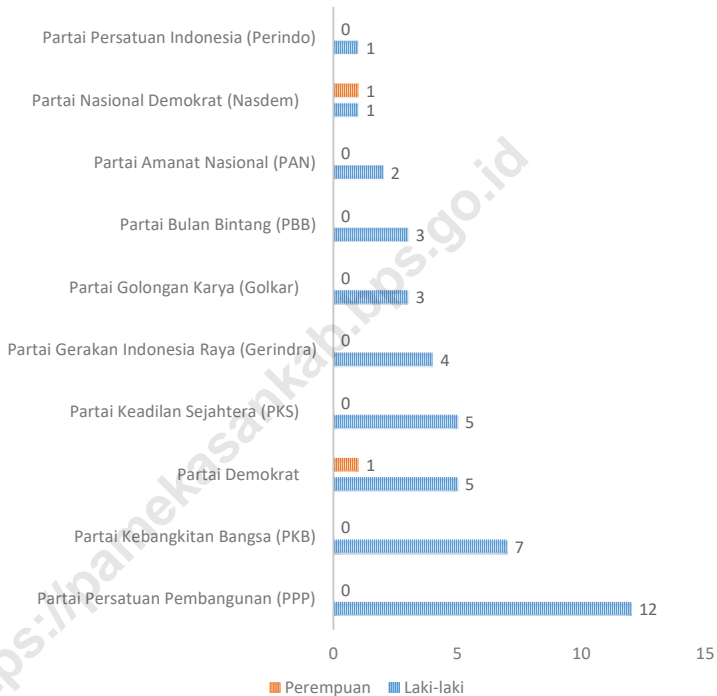
Jumlah Pegawai Negeri Sipil di lingkungan Pemerintahan Daerah Kabupaten Pamekasan pada tahun 2019 sebanyak 6.843 orang, yang terdiri dari 3.921 pegawai laki-laki dan 2.922 pegawai perempuan. Dari jumlah tersebut sebanyak 4.746 adalah Pejabat Fungsional Tertentu, 1.419 adalah Pejabat Fungsional Umum, dan 678 adalah Pejabat Struktural.

HUMAN RESOURCES

The number of Civil Servants within the Government of Pamekasan Regency in 2019 was 6.843 people, consist of 3.921 male employees and 2.922 female employees. Of this number, 4.746 were Specific Functional Official, 1.419 were Staff General Functional Official, and 678 were Structural Official.

Gambar 2.1
Figures

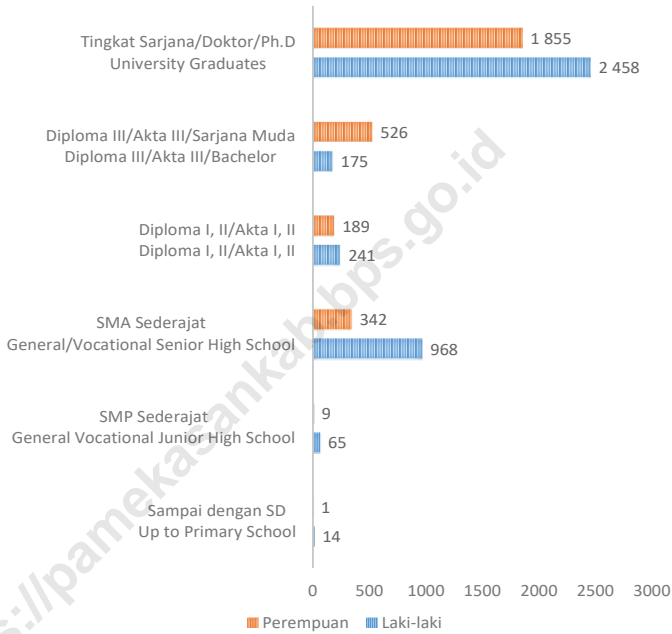
Jumlah Anggota Dewan Perwakilan Rakyat Daerah Menurut Partai Politik di Kabupaten Pamekasan, 2019
Number of Regional House of Representatives's Members by Political Parties in Pamekasan Regency, 2019



Sumber/Source: Badan Kepegawaian Daerah Kabupaten Pamekasan/Government Official Division of Pamekasan Regency

Gambar 2.2
Figures

Jumlah Pegawai Negeri Sipil menurut Tingkat Pendidikan dan Jenis Kelamin di Lingkup Pemerintahan Kabupaten Pamekasan, Desember 2019
Number of Civil Servants by Educational Level and Sex in the Government of Pamekasan Regency, December 2019



Sumber/Source: Badan Kepegawaian Daerah Kabupaten Pamekasan/Government Official Division of Pamekasan Regency

2.1 WILAYAH ADMINISTRATIF ADMINISTRATIVE AREA

Tabel 2.1.1 **Jumlah Desa¹ Menurut Kecamatan di Kabupaten Pamekasan 2015–2019**
Table 2.1.1 **Number of Villages¹ by Subdistrict in Pamekasan Regency, 2015–2019**

Kecamatan Subdistrict	2015	2016	2017	2018	2019
(1)	(2)	(3)	(4)	(5)	(6)
Tlanakan	17	17	17	17	17
Pademawu	20	20	20	20	20
Galis	10	10	10	10	10
Larangan	14	14	14	14	14
Pamekasan	9	9	9	9	9
Proppo	27	27	27	27	27
Palengaan	12	12	12	12	12
Pegantenan	13	13	13	13	13
Kadur	10	10	10	10	10
Pakong	12	12	12	12	12
Waru	12	12	12	12	12
Batumarmar	13	13	13	13	13
Pasean	9	9	9	9	9
Kabupaten Pamekasan	178	178	178	178	178

Catatan/Note: ¹Termasuk Unit Permukiman Transmigrasi (UPT)/Include Transmigration Settlement Unit
 Sumber/Source: Peraturan Kepala Badan Pusat Statistik Nomor 29 Tahun 2018 Tanggal 15 Januari 2018 tentang Perubahan Atas Peraturan Kepala Badan Pusat Statistik Nomor 55 Tahun 2017 tentang Kode dan Nama Wilayah Kerja Statistik Tahun 2017
 Chief Statistician Regulation Number 29/2018, January 15 2018, as a revision of Chief Statistician Regulation Number 55 of 2017 on Code and Name of Regional Level of Data Collection

Tabel
Table 2.1.2**Jumlah Kelurahan Menurut Kecamatan di Kabupaten Pamekasan 2015–2019**
Number of Kelurahan by Subdistrict in Pamekasan Regency, 2015–2019

Kecamatan Subdistrict	2015	2016	2017	2018	2019
(1)	(2)	(3)	(4)	(5)	(6)
Tlanakan	-	-	-	-	-
Pademawu	2	2	2	2	2
Galis	-	-	-	-	-
Larangan	-	-	-	-	-
Pamekasan	9	9	9	9	9
Proppo	-	-	-	-	-
Palengaan	-	-	-	-	-
Pegantenan	-	-	-	-	-
Kadur	-	-	-	-	-
Pakong	-	-	-	-	-
Waru	-	-	-	-	-
Batumarmar	-	-	-	-	-
Pasean	-	-	-	-	-
Kabupaten Pamekasan	11	11	11	11	11

Sumber/Source: Peraturan Kepala Badan Pusat Statistik Nomor 29 Tahun 2018 Tanggal 15 Januari 2018 tentang Perubahan Atas Peraturan Kepala Badan Pusat Statistik Nomor 55 Tahun 2017 tentang Kode dan Nama Wilayah Kerja Statistik Tahun 2017
Chief Statistician Regulation Number 29/2018, January 15 2018, as a revision of Chief Statistician Regulation Number 55 of 2017 on Code and Name of Regional Level of Data Collection

Tabel 2.1.3 Jumlah Dusun, RW, dan RT menurut Kecamatan di Kabupaten Pamekasan, 2019
Table 2.1.3 Number of Sub Village, RW, and RT by Subdistrict in Pamekasan Regency, 2019

Kecamatan Subdistrict	Dusun Sub Village	RW RW	RT RT
(1)	(2)	(3)	(4)
Tlanakan	100	-	-
Pademawu	101	70	103
Galis	52	71	146
Larangan	105	-	-
Pamekasan	98	108	339
Proppo	136	-	-
Palengaan	88	5	5
Pegantenan	86	-	-
Kadur	95	47	128
Pakong	56	-	-
Waru	72	-	-
Batumarmar	96	4	4
Pasean	94	28	52
Kabupaten Pamekasan	1 179	333	777

Sumber/Source: Bapemas dan Pemerintahan Desa/Community Empowerment and Village Government Agency

2.2 DEWAN PERWAKILAN RAKYAT DAERAH REGIONAL HOUSE OF REPRESENTATIVE

Tabel 2.2.1 **Jumlah Anggota Dewan Perwakilan Rakyat Daerah Menurut Partai Politik dan Jenis Kelamin di Kabupaten Pamekasan, 2019**
Number of Regional House of Representatives's Members by Political Parties and Sex in Pamekasan Regency, 2019

Partai Politik <i>Political Parties</i>	Laki-laki <i>Male</i>	Perempuan <i>Female</i>	Jumlah <i>Total</i>
(1)	(2)	(3)	(4)
Partai Persatuan Pembangunan (PPP)	12	-	12
Partai Kebangkitan Bangsa (PKB)	7	-	7
Partai Demokrat	5	1	6
Partai Keadilan Sejahtera (PKS)	5	-	5
Partai Gerakan Indonesia Raya (Gerindra)	4	-	4
Partai Golongan Karya (Golkar)	3	-	3
Partai Bulan Bintang (PBB)	3	-	3
Partai Amanat Nasional (PAN)	2	-	2
Partai Nasional Demokrat (Nasdem)	1	1	2
Partai Persatuan Indonesia (Perindo)	1	-	1
Jumlah/Total	43	2	45

Sumber/Source: Sekretariat DPRD Kabupaten Pamekasan/*Parliament Secretariat of Pamekasan Regency*

Tabel
Table 2.2.2

**Jumlah Kegiatan Dewan Perwakilan Rakyat Daerah
Kabupaten Pamekasan menurut Jenis Kegiatan, 2017-
2019**
*Number of Activities of The Parliament of Pamekasan
Regency by Kinds of Activities, 2017-2019*

Kecamatan Subdistrict	Tahun Year		
	2017	2018	2019
(1)	(2)	(3)	(4)
Rapat/Meeting	409	247	135
Sidang Paripurna/Plenary Meeting	34	39	47
Sidang Komisi Gabungan/Joint Commission Meeting	-	-	-
Komisi I/Commission I	56	33	13
Komisi II/Commission II	106	35	9
Komisi III/Commission III	89	49	13
Komisi IV/Commission IV	77	56	13
Badan Musyawarah/Deliberative Council	13	10	1
Badan Anggaran dan Eksekutif/Budget and Executive Council	18	19	13
Fraksi-fraksi/Factions	9	6	8
Panitia Khusus/Special Committee	7	-	18
Kunjungan Kerja/Work Visit	275	217	64
Dalam Daerah/In the Region	239	167	17
Luar Daerah (dalam negeri)/Outside the Region (Domestic)	36	50	47
Luar Negeri/Overseas	-	-	-

Sumber/Source: Sekretariat DPRD Kabupaten Pamekasan/Parliament Secretariat of Pamekasan Regency

Tabel
Table 2.2.3

**Jumlah Keputusan Dewan Perwakilan Rakyat Daerah
Kabupaten Pamekasan menurut Jenis Keputusan, 2017-
2019**
**Number of Parliament Decision of Parliament of Pamekasan
Regency by Kinds of Decisions, 2017-2019**

Kecamatan Subdistrict	Tahun Year		
	2017	2018	2019
(1)	(2)	(3)	(4)
Peraturan Daerah Local Regulation	7	18	21
Keputusan DPRD Parliament Decision	27	30	22
Keputusan Pimpinan DPRD Parliament Leader Decision	-	-	-
Keputusan Daerah Local Decision	-	-	-
Lainnya Others	23	20	14
Jumlah/Total	57	68	57

Sumber/Source: Sekretariat DPRD Kabupaten Pamekasan/Parliament Secretariat of Pamekasan Regency

2.3 SUMBER DAYA MANUSIA HUMAN RESOURCES

Tabel 2.3.1 Jumlah Pegawai Negeri Sipil Menurut Jabatan dan Jenis Kelamin di Kabupaten Pamekasan, Desember 2018 dan Desember 2019
Number of Civil Servants by Occupation and Sex in Pamekasan Regency, December 2018 dan December 2019

Jabatan <i>Occupation</i>	2018		Jumlah <i>Total</i>
	Laki-laki <i>Male</i>	Perempuan <i>Female</i>	
(1)	(2)	(3)	(4)
Fungsional Tertentu <i>Specific Functional</i>
Fungsional Umum <i>Staff General Functional</i>
Struktural/Structural	607	179	786
Eselon V/5th Echelon	18	2	20
Eselon IV/4th Echelon	420	144	564
Eselon III/3rd Echelon	140	28	168
Eselon II/2nd Echelon	29	5	34
Eselon I/1st Echelon	-	-	-
Jumlah/Total	4 109	2 861	6 970

Lanjutan Tabel/Continued Table 2.3.1

Jabatan <i>Occupation</i>	2019		
	Laki-laki <i>Male</i>	Perempuan <i>Female</i>	Jumlah <i>Total</i>
(1)	(5)	(6)	(7)
Fungsional Tertentu <i>Specific Functional</i>
Fungsional Umum <i>Staf General Functional</i>
Struktural/Structural	522	156	678
Eselon V/5th Echelon	14	2	16
Eselon IV/4th Echelon	370	126	496
Eselon III/3rd Echelon	114	26	140
Eselon II/2nd Echelon	24	2	26
Eselon I/1st Echelon	-	-	-
Jumlah/Total	3 921	2 922	6 843

Sumber/Source: Badan Kepegawaian Daerah Kabupaten Pamekasan/Government Official Division of Pamekasan Regency

Tabel
Table 2.3.2

Jumlah Pegawai Negeri Sipil Menurut Tingkat Pendidikan dan Jenis Kelamin di Kabupaten Pamekasan, Desember 2018 dan Desember 2019
Number of Civil Servants by Educational Level and Sex in Pamekasan Regency, December 2018 and December 2019

Tingkat Pendidikan <i>Educational Level</i>	2018		
	Laki-laki <i>Male</i>	Perempuan <i>Female</i>	Jumlah <i>Total</i>
(1)	(2)	(3)	(4)
Sampai dengan SD <i>Up to Primary School</i>	27	1	28
SMP/Sederajat <i>General Vocational Junior High School</i>	72	9	81
SMA/Sederajat <i>General/Vocational Senior High School</i>	1 082	391	1 473
Diploma I, II/Akta I, II <i>Diploma I, II/Akta I, II</i>	285	220	505
Diploma III/Akta III/Sarjana Muda <i>Diploma III/Akta III/Bachelor</i>	163	429	592
Tingkat Sarjana/Doktor/Ph.D <i>University Graduates</i>	2 480	1 811	4 291
Jumlah/Total	4 109	2 861	6 970

Lanjutan Tabel/*Continued Table 2.3.2*

Tingkat Pendidikan <i>Educational Level</i>	2019		
	Laki-laki <i>Male</i>	Perempuan <i>Female</i>	Jumlah <i>Total</i>
(1)	(2)	(3)	(4)
Sampai dengan SD <i>Up to Primary School</i>	14	1	15
SMP/Sederajat <i>General Vocational Junior High School</i>	65	9	74
SMA/Sederajat <i>General/Vocational Senior High School</i>	968	342	1 310
Diploma I, II/Akta I, II <i>Diploma I, II/Akta I, II</i>	241	189	430
Diploma III/Akta III/Sarjana Muda <i>Diploma III/Akta III/Bachelor</i>	175	526	701
Tingkat Sarjana/Doktor/Ph.D <i>University Graduates</i>	2 458	1 855	4 313
Jumlah/Total	3 921	2 922	6 843

Sumber/Source: Badan Kepegawaian Daerah Kabupaten Pamekasan/*Government Official Division of Pamekasan Regency*

Tabel
Table 2.3.3

**Jumlah Pegawai Negeri Sipil Menurut Tingkat
Kepangkatan dan Jenis Kelamin di Kabupaten
Pamekasan, Desember 2018 dan Desember 2019**
*Number of Civil Servants by Hierarchy and Sex in
Pamekasan Regency, December 2018 and December
2019*

Pangkat/Golongan/Ruang Hierarchy	2018		
	Laki-laki Male	Perempuan Female	Jumlah Total
(1)	(2)	(3)	(4)
1. I/A (Juru Muda)	-	-	-
2. I/B (Juru Muda Tingkat I)	-	-	-
3. I/C (Juru)	41	2	43
4. I/D (Juru Tingkat I)	6	-	6
Golongan I/Range I	47	2	49
5. II/A (Pengatur Muda)	64	14	78
6. II/B (Pengatur Muda Tingkat I)	102	11	113
7. II/C (Pengatur)	443	213	656
8. II/D (Pengatur Tingkat I)	146	157	303
Golongan II/Range II	755	395	1 150
9. III/A (Penata Muda)	268	291	559
10. III/B (Penata Muda Tingkat I)	485	439	924
11. III/C (Penata)	343	284	627
12. III/D (Penata Tingkat I)	511	332	843
Golongan III/Range III	1 607	1 346	2 953
13. IV/A (Pembina)	665	393	1 058
14. IV/B (Pembina Tingkat I)	987	717	1 704
15. IV/C (Pembina Utama Muda)	41	8	49
16. IV/D (Pembina Utama Madya)	7	-	7
17. IV/E (Pembina Utama)	-	-	0
Golongan IV/Range IV	1 700	1 118	2 818
Jumlah/Total	4 109	2 861	6 970

Lanjutan Tabel/*Continued Table 2.3.3*

Pangkat/Golongan/Ruang <i>Hierarchy</i>	2019		
	Laki-laki <i>Male</i>	Perempuan <i>Female</i>	Jumlah <i>Total</i>
	(1)	(5)	(6)
1. I/A (Juru Muda)	-	-	-
2. I/B (Juru Muda Tingkat I)	-	-	-
3. I/C (Juru)	22	-	22
4. I/D (Juru Tingkat I)	19	2	21
Golongan I/Range I	41	2	43
5. II/A (Pengatur Muda)	34	5	39
6. II/B (Pengatur Muda Tingkat I)	92	19	111
7. II/C (Pengatur)	347	227	574
8. II/D (Pengatur Tingkat I)	217	135	352
Golongan II/Range II	690	386	1 076
9. III/A (Penata Muda)	319	374	693
10. III/B (Penata Muda Tingkat I)	407	374	781
11. III/C (Penata)	404	352	756
12. III/D (Penata Tingkat I)	487	382	869
Golongan III/Range III	1 617	1 482	3 099
13. IV/A (Pembina)	582	338	920
14. IV/B (Pembina Tingkat I)	943	706	1 649
15. IV/C (Pembina Utama Muda)	40	8	48
16. IV/D (Pembina Utama Madya)	8	-	8
17. IV/E (Pembina Utama)	-	-	-
Golongan IV/Range IV	1 573	1 052	2 625
Jumlah/Total	3 921	2 922	6 843

Sumber/Source: Badan Kepegawaian Daerah Kabupaten Pamekasan/*Government Official Division of Pamekasan Regency*

Tabel
Table 2.3.4

Jumlah Pegawai Negeri Sipil Menurut Lembaga dan Jenis Kelamin di Lingkup Pemerintahan Kabupaten Pamekasan, Desember 2019
Number of Civil Servants by Institution and Sex in the Government of Pamekasan Regency, December 2019

	Lembaga <i>Institution</i>	Jenis Kelamin/Sex		Jumlah <i>Total</i>
		Laki-laki <i>Male</i>	Perempuan <i>Female</i>	
	(1)	(2)	(3)	(4)
1	Sekretariat Daerah (Setda) <i>Regency Secretariat</i>	2	2	4
2	Sekretariat DPRD <i>Parliament Secretariat</i>	28	6	34
3	Staf Ahli <i>Expert Staff</i>	3	-	3
4	Bagian Pemerintahan dan Otonomi Daerah Setda <i>Government and Autonomy Section of Regency Secretariat</i>	6	3	9
5	Bagian Tata Usaha dan Kepegawaian Setda <i>Administration and Personnel Section of Regency Secretariat</i>	20	6	26
6	Bagian Administrasi Kesejahteraan Rakyat Setda <i>Welfare Administration Section of Regency Secretariat</i>	7	5	12
7	Bagian Perekonomian dan Sumber Daya Alam Setda <i>Economic and Natural Resources Section of Regency Secretariat</i>	6	3	9
8	Bagian Administrasi Pembangunan dan Infrastruktur Setda <i>Development and Infrastructure Section of Regency Secretariat</i>	4	2	6
9	Bagian Layanan Pengadaan Barang dan Jasa Setda <i>Procurement of Goods and Services Section of Regency Secretariat</i>	5	2	7
10	Bagian Hukum Setda <i>Law Section of Regency Secretariat</i>	5	4	9
11	Bagian Organisasi Setda <i>Organisation Section of Regency Secretariat</i>	7	3	10
12	Bagian Umum Setda <i>General Affair Section of Regency Secretariat</i>	18	7	25
13	Bagian Humas dan Protokol Setda <i>Public Relation and Protocol Section of Regency Secretariat</i>	7	4	11
14	Inspektorat <i>Inspectorat</i>	18	8	26
15	Badan Perencanaan Pembangunan Daerah <i>Regional Development Planning Agency</i>	24	10	34

Lanjutan Tabel/*Continued Table 2.3.4*

	Lembaga <i>Institution</i>	Jenis Kelamin/ <i>Sex</i>		Jumlah <i>Total</i>
		Laki-laki <i>Male</i>	Perempuan <i>Female</i>	
	(1)	(2)	(3)	(4)
16	Dinas Kesehatan <i>Public Health Office</i>	198	475	673
17	Dinas Pendidikan <i>Education Office</i>	2 296	1 821	4 117
18	Dinas Perindustrian dan Perdagangan <i>Industry and Trade Office</i>	58	6	64
19	Dinas Tanaman Pangan, Hortikultura, dan Perkebunan <i>Food Crop, Horticulture, and Plantation Office</i>	59	25	84
20	Dinas Ketahanan Pangan dan Peternakan <i>Food Security and Animal Husbandry Office</i>	42	11	53
21	Dinas Perumahan dan Kawasan Pemukiman <i>Housing and Residential Areas Office</i>	23	10	33
22	Dinas Perikanan <i>Fisheries Office</i>	27	9	36
23	Dinas Perhubungan <i>Transportation Office</i>	38	8	46
24	Dinas PU Cipta Karya dan Tata Ruang <i>Public Work and Spatial Planing Office</i>	57	13	70
25	Dinas Pariwisata dan Kebudayaan <i>Tourism and Culture Office</i>	15	3	18
26	Dinas Komunikasi dan Informatika <i>Communication and Informatic Office</i>	14	11	25
27	Dinas Koperasi dan UKM <i>Cooperative and SME Office</i>	21	8	29
28	Dinas Sosial <i>Sosial Office</i>	23	8	31
29	Dinas Kependudukan dan Catatan Sipil <i>Demography and Civil Registration Office</i>	13	10	23
30	Dinas Kepemudaan dan Olahraga <i>Youth and Sport Office</i>	21	4	25

Lanjutan Tabel/*Continued Table 2.3.4*

	Lembaga <i>Institution</i>	Jenis Kelamin/Sex		Jumlah <i>Total</i>
		Laki-laki <i>Male</i>	Perempuan <i>Female</i>	
	(1)	(2)	(3)	(4)
31	Badan Keuangan Daerah <i>Regional Finance Agency</i>	38	18	56
32	RSUD Pamekasan <i>Pamekasan Regional Hospital</i>	199	241	440
33	RSUD Waru <i>Waru Regional Hospital</i>	35	44	79
34	Bapemas dan Pemerintahan Desa <i>Community Empowerment and Village Government Agency</i>	22	8	30
35	Badan Kesatuan Bangsa dan Politik <i>National Unity and Politics Agency</i>	16	7	23
36	Badan Lingkungan Hidup <i>Environmental Agency</i>	104	11	115
37	Badan Pemberdayaan Perempuan dan KB <i>Women's Empowerment and Family Planning Agency</i>	17	10	27
38	Badan Kepegawaian dan Pengembangan SDM <i>Human Resources and Human Development Agency</i>	30	12	42
39	Kantor Perpustakaan dan Arsip <i>Library and Archives Office</i>	11	17	28
40	Satuan Polisi Pamong Praja <i>Civil Service Police Unit</i>	49	4	53
41	Komisi Pemilihan Umum Daerah <i>Regional General Election Commissions</i>	2	-	2
42	Kantor Penanaman Modal dan Pelayanan Terpadu Satu Pintu <i>One-Stop Integrated Investment and Services Office</i>	15	7	22
43	Dinas Tenaga Kerja dan Transmigrasi <i>Manpower and Transmigration Office</i>	26	5	31
44	Badan Penanggulangan Bencana Daerah <i>Regional Disaster Management Agency</i>	22	3	25
45	Kecamatan Tlanakan <i>Tlanakan Subdistrict</i>	18	3	21

Lanjutan Tabel/Continued Table 2.3.4

	Lembaga Institution	Jenis Kelamin/Sex		Jumlah Total
		Laki-laki Male	Perempuan Female	
	(1)	(2)	(3)	(4)
46	Kecamatan Pademawu <i>Pademawu Subdistrict</i>	34	4	38
47	Kecamatan Galis <i>Galis Subdistrict</i>	16	1	17
48	Kecamatan Larangan <i>Larangan Subdistrict</i>	19	3	22
49	Kecamatan Pamekasan <i>Pamekasan Subdistrict</i>	60	23	83
50	Kecamatan Proppo <i>Proppo Subdistrict</i>	24	1	25
51	Kecamatan Palengaan <i>Palengaan Subdistrict</i>	13	-	13
52	Kecamatan Pegantenan <i>Pegantenan Subdistrict</i>	16	3	19
53	Kecamatan Kadur <i>Kadur Subdistrict</i>	19	3	22
54	Kecamatan Pakong <i>Pakong Subdistrict</i>	12	1	13
55	Kecamatan Waru <i>Waru Subdistrict</i>	13	4	17
56	Kecamatan Batumarmar <i>Batumarmar Subdistrict</i>	13	1	14
57	Kecamatan Pasean <i>Pasean Subdistrict</i>	13	-	13
58	Kelurahan Barurambat Kota <i>Barurambat Kota Village Office</i>	-	-	-
59	Kelurahan Barurambat Timur <i>Barurambat Timur Village Office</i>	-	-	-
60	Kelurahan Bugih <i>Bugih Village Office</i>	-	-	-

Lanjutan Tabel/*Continued Table 2.3.4*

	Lembaga <i>Institution</i>	Jenis Kelamin/ <i>Sex</i>		Jumlah <i>Total</i>
		Laki-laki <i>Male</i>	Perempuan <i>Female</i>	
	(1)	(2)	(3)	(4)
61	Kelurahan Gladak Anyar <i>Gladak Anyar Village Office</i>	-	-	-
62	Kelurahan Jungcangcang <i>Jungcangcang Village Office</i>	-	-	-
63	Kelurahan Kangeran <i>Kangeran Village Office</i>	-	-	-
64	Kelurahan Kolpajung <i>Kolpajung Village Office</i>	-	-	-
65	Kelurahan Kowel <i>Kowel Village Office</i>	-	-	-
66	Kelurahan Lawangan Daya <i>Lawangan Daya Village Office</i>	-	-	-
67	Kelurahan Parteker <i>Parteker Village Office</i>	-	-	-
68	Kelurahan Patemon <i>Patemon Village Office</i>	-	-	-
69	Pemerintah Kabupaten Pamekasan <i>Pamekasan Regency Office</i>	-	1	1
	Jumlah/Total	3 921	2 922	6 843

Sumber/*Source*: Badan Kepegawaian Daerah Kabupaten Pamekasan/*Government Official Division of Pamekasan Regency*

2.4 KEUANGAN PEMERINTAH GOVERNMENT FINANCE

Tabel 2.4.1 Realisasi Pendapatan Pemerintah Kabupaten Pamekasan Menurut Jenis Pendapatan (ribu rupiah), 2018 dan 2019
Actual Pamekasan Regency Government Revenues by Kind of Revenues (thousands rupiah), 2018 and 2019

Jenis Pendapatan/Kind of Revenues	2018	2019
(1)	(2)	(3)
1. Pendapatan Asli Daerah (PAD)/Regional Revenue	222 410 664 049,09	219 671 437 717,13
1.1 Pajak Daerah/Regional Tax	36 520 160 896,00	44 204 121 424,40
1.2 Retribusi Daerah/Regional Retribution	16 150 680 713,88	17 762 125 858,00
1.3 Hasil Perusahaan Milik Daerah dan Pengelolaan Kekayaan Daerah yang Dipisahkan/Regional-Owned Company Revenue and Separated Management of Regional Wealth	1 923 442 124,80	2 016 350 446,08
1.4 Lain-lain PAD yang Sah/Other Regional Revenue	167 816 380 314,41	155 688 839 988,65
2. Dana Perimbangan/Balance Funds	1 252 406 756 553,00	1 297 089 273 637,00
2.1 Bagi Hasil Pajak/Bagi Hasil Bukan Pajak/Sumber Daya Alam Tax Sharing Revenue/ Non-Tax Sharing Revenue/ Natural Resources	135 741 325 291,00	118 128 492 631,00
2.3 Dana Alokasi Umum/General Allocation Fund	849 764 469 000,00	892 340 709 000,00
2.4 Dana Alokasi Khusus/Special Allocation Fund	266 900 962 262,00	286 620 072 006,00
3. Lain-lain Pendapatan yang Sah/Other Revenue	366 283 618 313,00	403 253 420 989,00
3.1 Pendapatan Hibah/Grant	54 083 440 000,00	58 113 040 000,00
3.2 Dana Darurat/Emergency Fund	-	-
3.3 Dana Bagi Hasil Pajak dari Provinsi dan Pemerintah Daerah Lainnya/Tax Sharing Revenue from Provincial and Other Regional Governments	102 727 693 913,00	119 611 793 989,00
3.4 Dana Penyesuaian dan Otonomi Daerah/Regional Adjustment and Autonomy Fund	187 764 284 400,00	213 056 448 000,00
3.5 Bantuan Keuangan dari Provinsi atau Pemerintah Daerah Lainnya/Financial Assistance from Provincial or Other Regional Governments	21 780 200 000,00	12 472 139 000,00
3.6 Lainnya/Others	-	-
Jumlah/Total	1 841 101 038 915,09	1 920 014 132 343,13

Sumber/Source: Badan Keuangan Daerah Kabupaten Pamekasan/Government Official Division of Pamekasan Regency

Tabel
Table 2.4.2

**Realisasi Belanja Pemerintah Kabupaten Pamekasan
Menurut Jenis Belanja (ribu rupiah), 2018 dan 2019**
**Actual Pamekasan Regency Government Expenditures
by Kind of Expenditures (thousands rupiah), 2018 dan
2019**

Jenis Pengeluaran <i>Kind of Expenditures</i>	2018	2019
(1)	(2)	(3)
1. Belanja Tidak Langsung/<i>Indirect Expenditures</i>	1 004 696 939 775,26	1 061 471 329 671,00
1.1 Belanja Pegawai/ <i>Personnel Expenditures</i>	658 340 508 734,90	685 692 649 573,00
1.2 Belanja Bunga/ <i>Interest Expenditures</i>	-	-
1.3 Belanja Subsidi/ <i>Subsidies Expenditures</i>	-	-
1.4 Belanja Hibah/ <i>Grant Expenditures</i>	74 801 168 041,36	47 268 400 000,00
1.5 Belanja Bantuan Sosial/ <i>Social Aid Expenditures</i>	5 893 820 000,00	8 805 330 000,00
1.6 Belanja Bagi Hasil/ <i>Sharing Fund Expenditure</i>	6 514 215 949,00	5 449 811 725,00
1.7 Belanja Bantuan Keuangan/ <i>Financial Aids Expenditures</i>	255 779 759 400,00	310 126 074 123,00
1.8 Belanja Tidak Terduga/ <i>Unpredicted Expenditures</i>	3 367 467 650,00	4 129 064 250,00
2. Belanja Langsung/<i>Direct Expenditures</i>	714 622 771 524,06	887 678 178 226,80
2.1 Belanja Pegawai/ <i>Personnel Expenditures</i>	38 277 237 302,00	11 083 318 350,00
2.2 Belanja Barang dan Jasa/ <i>Goods and Services Expenditures</i>	359 004 837 716,23	476 988 490 000,80
2.3 Belanja Modal/ <i>Capital Expenditure</i>	317 340 696 505,83	399 606 369 876,00
Jumlah/<i>Total</i>	1 719 319 711 299,32	1 949 149 507 897,80

Sumber/Source: Badan Keuangan Daerah Kabupaten Pamekasan/*Government Official Division of Pamekasan Regency*

KETENAGAKERJAAN Di Kabupaten Pamekasan 2019

ANGKATAN KERJA

BEKERJA
445 267

**TIDAK
BEKERJA**
10 590

BUKAN ANGGKATAN KERJA

SEKOLAH
68 334

**MENGURUS
RUMAH
TANGGA**
120 630

LAINNYA
24 257



**TINGKAT PENGANGGURAN
TERBUKA (TPT)**
2,32%

TPT menggambarkan persentase Pengangguran terhadap jumlah Angkatan Kerja

**TINGKAT PARTISIPASI
ANGKATAN KERJA (TPAK)**
68,13%

TPAK menggambarkan persentase Penduduk Usia Kerja (usia 15 tahun ke atas) yang berpartisipasi aktif di pasar kerja

PENJELASAN TEKNIS**TECHNICAL NOTES**

1. Sumber utama data kependudukan adalah sensus penduduk yang dilaksanakan setiap sepuluh tahun sekali. Sensus penduduk telah dilaksanakan sebanyak enam kali sejak Indonesia merdeka, yaitu tahun 1961, 1971, 1980, 1990, 2000, dan 2010. Di dalam sensus penduduk, pencacahan dilakukan terhadap seluruh penduduk yang berdomisili di wilayah teritorial Indonesia termasuk warga negara asing kecuali anggota korps diplomatik negara sahabat beserta keluarganya. Metode pengumpulan data dalam sensus dilakukan dengan wawancara antara petugas sensus dengan responden dan juga melalui *e-census*. Pencatatan penduduk menggunakan konsep usual residence, yaitu konsep di mana penduduk biasa bertempat tinggal. Bagi penduduk yang bertempat tinggal tetap dicacah di mana mereka biasa tinggal, sedangkan untuk penduduk yang tidak bertempat tinggal tetap dicacah di tempat di mana mereka ditemukan petugas sensus pada malam 'Hari Sensus'. Termasuk penduduk yang tidak bertempat tinggal tetap adalah tuna wisma, awak kapal berbendera Indonesia, penghuni perahu/rumah apung, masyarakat terpencil/ terasing, dan pengungsi. Bagi mereka

1. *The main source of demographic data is population census, which is conducted every ten years. Population Census has been conducted six times since Indonesia's independence: 1961, 1971, 1980, 1990, 2000, and 2010. The population census enumerates all residents who domicile in the entire territory of Indonesia including foreign citizens except the diplomatic corps members and their families. The method of data collection in a population census involves interviewing respondents and conducting e-census. Enumeration of the population uses the concept of "usual residence", which is the concept of "places where people usually live". De jure was applied to the permanent residents, while de facto was applied to non-permanent residents. The permanent residents were enumerated in place where they normally live, the nonpermanent residents were enumerated where they were found by the enumerators, on the night of 'Census Date'. The non permanent residents include homeless people, ship crew, boat people, remote area community, and internally displaced persons. Those who had permanent residence and had been travelling away from their home for six months or more were not enumerated in their permanent*

yang mempunyai tempat tinggal tetap dan sedang bepergian ke luar wilayah lebih dari enam bulan, tidak dicacah di tempat tinggalnya, tetapi dicacah di tempat tujuannya. Untuk tahun yang tidak dilaksanakan sensus penduduk, data kependudukan diperoleh dari hasil proyeksi penduduk. Proyeksi penduduk merupakan suatu perhitungan ilmiah yang didasarkan pada asumsi dari komponen-komponen perubahan penduduk, yaitu kelahiran, kematian, dan migrasi. Proyeksi penduduk Indonesia 2010–2035 menggunakan data dasar penduduk hasil SP2010.

place, but in the place where they were during the census. For the periods where the population census is not conducted, population projection is done to estimate population during those years. The population projection is an estimate based on the demographic components, such as birth, death, and migration. Indonesia's 2010–2035 population projection used the 2010 Population Census as the base population.

2. **Penduduk Indonesia** adalah semua orang yang berdomisili di wilayah teritorial Indonesia selama 6 bulan atau lebih dan atau mereka yang berdomisili kurang dari 6 bulan tetapi bertujuan menetap.
3. **Laju pertumbuhan penduduk** adalah angka yang menunjukkan persentase penambahan penduduk dalam jangka waktu tertentu.
4. **Kepadatan penduduk** adalah rasio banyaknya penduduk per kilometer persegi.
5. **Rasio jenis kelamin** adalah perbandingan antara penduduk

2. ***The population of Indonesia*** are all residents of the entire territory of Indonesia who have stayed for six months or longer, and those who intended to stay more than six months even though their length of stay is less than six months.
3. ***The growth rate of population*** is the number that show percentage of population growth within a specified period.
4. ***Population density*** is ratio of population per square kilometer.
5. ***Sex ratio*** is the ratio of male population to female population

laki-laki dan penduduk perempuan pada suatu wilayah dan waktu tertentu. Biasanya dinyatakan dengan banyaknya penduduk laki-laki untuk 100 penduduk perempuan.

in a given area and time, usually expressed as the number of males for every 100 females.

6. **Distribusi penduduk** adalah pola persebaran penduduk di suatu wilayah, baik berdasarkan batas-batas geografis maupun berdasarkan batas-batas administrasi pemerintahan.
 7. **Komposisi penduduk** adalah pola persebaran penduduk menurut karakteristiknya, contoh: penduduk menurut kelompok umur, penduduk menurut jenis kelamin.
 8. **Penduduk usia kerja** adalah penduduk yang berumur 15 tahun ke atas.
 9. **Angkatan kerja** adalah penduduk usia kerja (15 tahun ke atas) yang bekerja, punya pekerjaan namun sementara tidak bekerja, dan pengangguran.
 10. **Bekerja** adalah kegiatan ekonomi yang dilakukan oleh seseorang dengan maksud memperoleh atau membantu memperoleh pendapatan atau keuntungan dan lamanya bekerja paling sedikit 1 jam secara terus menerus dalam seminggu yang lalu
6. **Population distribution** is the pattern of population distribution in an area, either by geographic boundaries or by government administrative boundaries.
 7. **Population composition** is the pattern of population distribution by its characteristics, example: population by age group, population by sex.
 8. **Working age population** is persons of 15 years and over.
 9. **Labor force or economically active** are persons of 15 years and over, who in the previous week were working, temporarily absent from work but having jobs, and unemployment.
 10. **Working** is economic activity conducted by a person and intended to earn income by doing work or helping to do work at least one hour continuously during the reference week (including unpaid family worker/s for any economic activity).

(termasuk pekerja keluarga tanpa upah yang membantu dalam suatu usaha/ kegiatan ekonomi).

- 11. Jumlah jam kerja seluruhnya** adalah jumlah jam kerja yang digunakan untuk bekerja (tidak termasuk jam kerja istirahat resmi dan jam kerja yang digunakan untuk hal-hal di luar pekerjaan).
- 11. Total working hours** is the total hours spent by an employee to perform all jobs (excluding the time used for other activities which are not classified as work).
- 12. Lapangan usaha** adalah bidang kegiatan dari pekerjaan/tempat bekerja di mana seseorang bekerja. Klasifikasi lapangan usaha mengikuti Klasifikasi Baku Lapangan Usaha Indonesia (KBLI) dalam 1 digit.
- 12. Industry** is field of a person's activity or establishment. The classification of industries follows the Indonesia Standard Industrial Classification (KBLI) in one digit.
- 13. Status pekerjaan** adalah kedudukan seseorang dalam unit usaha/kegiatan dalam melakukan pekerjaan.
- 13. Employment status** is the status of a person at his place of work or establishment where he was employed.
- 14. Berusaha sendiri tanpa dibantu orang lain** adalah bekerja atau berusaha dengan menanggung risiko secara ekonomis, yaitu dengan tidak kembalinya ongkos produksi yang telah dikeluarkan dalam rangka usahanya tersebut, serta tidak menggunakan pekerja dibayar maupun pekerja tak dibayar, termasuk yang sifat pekerjaannya memerlukan teknologi atau keahlian khusus.
- 14. Own-account worker** is a person who works at his own risk without assisted by paid per mount worker or unpaid worker include technical job or skill job.'
- 15. Berusaha dibantu buruh tidak tetap/buruh tidak dibayar** adalah bekerja atau
- 15. Employer assisted by temporary workers/unpaid worker** is a person who works at his own

berusaha atas risiko sendiri, dan menggunakan buruh/pekerja tak dibayar dan atau buruh/pekerja tidak tetap.

risk and assisted by temporary worker/unpaid worker.

16. Berusaha dibantu buruh tetap/buruh dibayar adalah berusaha atas risiko sendiri dan mempekerjakan paling sedik satu orang buruh/pekerja tetap yang dibayar.

16. Employer assisted by permanent workers/paid workers is a person who does his business at her/his own risk at least one assisted by paid permanent worker.

17. Buruh/karyawan/pegawai adalah seseorang yang bekerja pada orang lain atau instansi/kantor/ perusahaan secara tetap dengan menerima upah/gaji baik berupa uang maupun barang Buruh yang tidak mempunyai majikan tetap, tidak digolongkan sebagai buruh/karyawan, tetapi sebagai pekerja bebas. Seseorang dianggap memiliki majikan tetap jika memiliki 1 (satu) majikan (orang/rumah tangga) yang sama dalam sebulan terakhir khusus pada sektor bangunan batasannya tiga bulan. Apabila majikannya instansi/ lembaga, boleh lebih dari satu.

17. Employee is a person who work permanently for other people or institution/office/ company and gains some money/cash or goods as wage/salary. Labor who have no permanent employer is not categorized as a laborer/ worker/ employee but casual worker. A laborers in general is considered to have a permanent employer if he has the same employer during the past month, particularly for building construction sector is 3 months. If the employer is an institution, more than 1 (one employer is allowed).

18. Pekerja bebas adalah seseorang yang bekerja pada orang lain/ majikan/institusi yang tidak tetap (lebih dari 1 majikan dalam sebulan terakhir) di usaha pertanian baik berupa usaha rumah tangga maupun bukan usaha rumah tangga, ataupun di nonpertanian atas dasar

18. Casual employee is a person who does not work permanently for other people/ employer/ institution (more than 1 employer during the last 1 month) in agricultural sector, either home industry or not home industry, or in non-agricultural sector based on remuneration paid with money

balas jasa dengan menerima upah atau imbalan baik berupa uang maupun barang, dan baik dengan sistem pembayaran harian maupun borongan

or goods, and based on daily or contact payment system.

19. Pekerja tak dibayar adalah seseorang yang bekerja membantu usaha untuk memperoleh penghasilan/keuntungan yang dilakukan oleh salah seorang anggota rumah tangga atau bukan anggota rumah tangga tanpa mendapat upah/gaji baik berupa uang maupun barang.

19. Unpaid worker is a person who intended to work without pay either with money or good, in an establishment run by other members of the family, relative or neighbour.

ULASAN

DESCRIPTION

KEPENDUDUKAN

Jumlah penduduk Kabupaten Pamekasan yaitu sebesar 916.606 jiwa pada tahun 2019 yang terdiri atas 452.895 jiwa penduduk laki-laki dan 463.711 jiwa penduduk perempuan. Rasio jenis kelamin Kabupaten Pamekasan pada tahun 2019 sebesar 97,67. Angka ini dapat diinterpretasikan bahwa dalam 100 penduduk perempuan terdapat 97 hingga 98 penduduk laki-laki.

Kepadatan penduduk di Pamekasan tahun 2019 mencapai 1.256,89 jiwa/km². Angka kepadatan penduduk tertinggi terletak di Kecamatan Pamekasan sebesar 3.577,94 jiwa/km² dan kepadatan terendah di Kecamatan Pasean sebesar 799,14 jiwa/km².

KETENAGAKERJAAN

Jumlah penduduk berumur 15 tahun ke atas di Pamekasan yang termasuk angkatan kerja sebanyak 455.857 jiwa, sedangkan yang bukan angkatan kerja sebanyak 213.221 jiwa.

POPULATION

Pamekasan population for 2018 were 916,606 people, consisting of 452,895 male and 463,711 female population. The sex ratio of Pamekasan Regency in 2019 was 97.67. This figure can be interpreted that in 100 female population there is 97 until 98 male population.

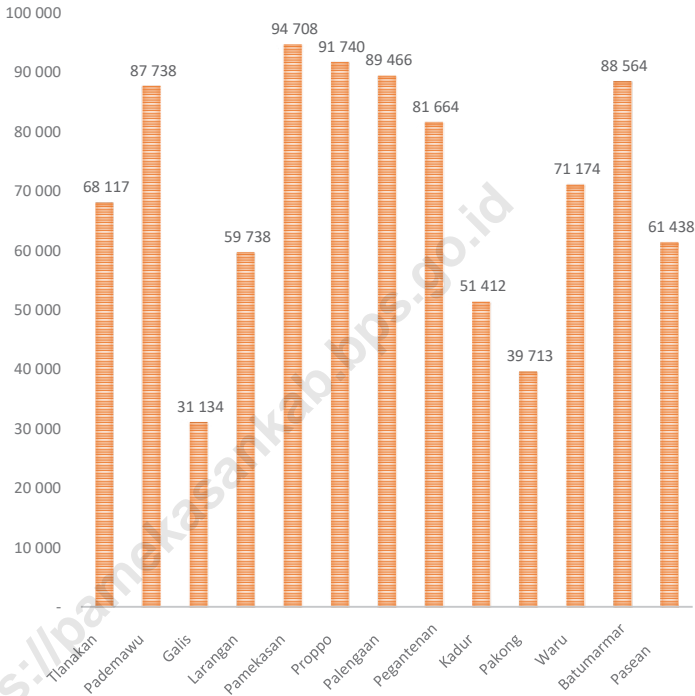
Population density in Jawa Timur in 2018 reached 1,256.89 people/km². The highest population density is located in Pamekasan Sub-District that is 3,577.94 people/km² and the lowest density in Pasean Sub-District is 799.14 people/km².

EMPLOYMENT

Number of people aged 15 years and over in Pamekasan including labor force was 455,847 people, while including nonlabor force was 213,221 people.

Gambar 3.1
Figures

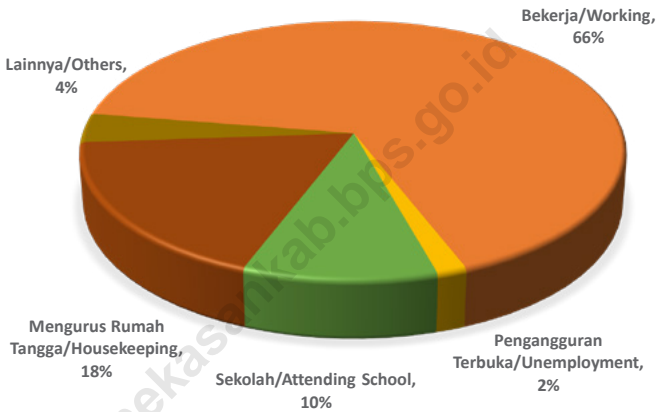
Jumlah Penduduk Menurut Kecamatan di Kabupaten Pamekasan, 2019
Population by Subdistrict in Pamekasan Regency, 2019



Sumber/Source: Dinas Kependudukan dan Pencatatan Sipil Kabupaten Pamekasan/*Population and Civil Registration Agency of Pamekasan Regency.*

Gambar 3.2
Figures

Jumlah Penduduk Berumur 15 Tahun Keatas Menurut Jenis Kegiatan Selama Seminggu yang Lalu di Kabupaten Pamekasan, 2019
Population Aged 15 Years and Over by Type of Activity During The Previous Week in Pamekasan Regency, 2019



Sumber/Source: BPS, Survei Angkatan Kerja Nasional (Sakernas) Agustus/BPS-Statistics Indonesia, August National Labor Force Survey

**3.1 PENDUDUK
POPULATION**

Tabel 3.1.1 Penduduk, Laju Pertumbuhan Penduduk per Tahun, Distribusi Persentase Penduduk, Kepadatan Penduduk, Rasio Jenis Kelamin Penduduk Menurut Kecamatan di Kabupaten Pamekasan, 2019
Population, Annual Population Growth Rate, Percentage Distribution of Population, Population Density, and Population Sex Ratio by Subdistrict in Pamekasan Regency, 2019

Kecamatan Subdistrict	Penduduk (ribu) Population (thousand)	Laju Pertumbuhan Penduduk per Tahun 2018–2019 Annual Population Growth Rate (%) 2018–2019
(1)	(2)	(3)
Tlanakan	68 117	...
Pademawu	87 738	...
Galis	31 134	...
Larangan	59 738	...
Pamekasan	94 708	...
Proppo	91 740	...
Palengaan	89 466	...
Pegantenan	81 664	...
Kadur	51 412	...
Pakong	39 713	...
Waru	71 174	...
Batumarmar	88 564	...
Pasean	61 438	...
Kabupaten Pamekasan	916 606	...
Hasil Registrasi/Registration Result	916 606	...
Hasil Proyeksi ¹ /Projection Result	879 992	0,97

Lanjutan Tabel/*Continued Table 3.1.1*

Kecamatan <i>Subdistrict</i>	Persentase Penduduk <i>Percentage of Total Population</i>	Kepadatan Penduduk per km ² <i>Population Density per sq.km</i>
(1)	(7)	(8)
Tlanakan	7,43	1 416,15
Pademawu	9,57	1 220,28
Galis	3,40	977,21
Larangan	6,52	1 462,02
Pamekasan	10,33	3 577,94
Proppo	10,01	1 283,26
Palengaan	9,76	1 011,14
Pegantenan	8,91	949,14
Kadur	5,61	980,58
Pakong	4,33	1 293,16
Waru	7,76	1 016,34
Batumarmar	9,66	912,56
Pasean	6,70	799,14
Kabupaten Pamekasan	100,00	1 156,89
Hasil Registrasi/ <i>Registration Result</i>	100,00	1 156,89
Hasil Proyeksi ¹ / <i>Projection Result</i>	100,00	1 110,68

Lanjutan Tabel/*Continued Table* 3.1.1

Kecamatan <i>Subdistrict</i>	Rasio Jenis Kelamin <i>Population Sex Ratio</i>
(1)	(11)
Tlanakan	98,21
Pademawu	96,06
Galis	94,42
Larangan	92,81
Pamekasan	94,39
Proppo	98,85
Palengaan	98,95
Pegantenan	98,48
Kadur	96,04
Pakong	97,19
Waru	100,20
Batumarmar	103,07
Pasean	97,57
Kabupaten Pamekasan	97,67
Hasil Registrasi/ <i>Registration Result</i>	97,67
Hasil Proyeksi ¹ / <i>Projection Result</i>	94,61

Catatan/*Note*: ¹Data dari Hasil Proyeksi Penduduk Indonesia 2010–2035 (Pertengahan tahun/Juni)/*Data from the result of Indonesia Population Projection 2010–2035 (mid year/June)*

Sumber/*Source*: Dinas Kependudukan dan Pencatatan Sipil Kabupaten Pamekasan/*Population and Civil Registration Agency of Pamekasan Regency.*

3.2 KETENAGAKERJAAN EMPLOYMENT

Tabel 3.2.1 Jumlah Penduduk Berumur 15 Tahun Keatas Menurut Jenis Kegiatan Selama Seminggu yang Lalu dan Jenis Kelamin di Kabupaten Pamekasan, 2019
Population Aged 15 Years and Over by Type of Activity During The Previous Week and Sex in Pamekasan Regency, 2019

Kegiatan Utama <i>Main Activity</i>	Jenis Kelamin/Sex		
	Laki-Laki <i>Male</i>	Perempuan <i>Female</i>	Jumlah <i>Total</i>
(1)	(2)	(3)	(4)
Angkatan Kerja <i>Economically Active</i>	256 712	199 145	455 857
Bekerja/ <i>Working</i>	249 037	196 230	445 267
Pengangguran Terbuka <i>Unemployment</i>	7 675	2 915	10 590
Bukan Angkatan Kerja <i>Economically Inactive</i>	63 750	149 471	213 221
Sekolah/ <i>Attending School</i>	38 698	29 636	68 334
Mengurus Rumah Tangga <i>Housekeeping</i>	10 128	110 502	120 630
Lainnya/ <i>Others</i>	14 924	9 333	24 257
Jumlah/Total	320 462	348 616	669 078

Sumber/Source: BPS, Survei Angkatan Kerja Nasional (Sakernas) Agustus/BPS-Statistics Indonesia, August National Labor Force Survey

Tabel 3.2.2
Table

Penduduk Berumur 15 Tahun ke Atas Menurut Pendidikan Tertinggi yang Ditamatkan dan Jenis Kegiatan Selama Seminggu yang Lalu di Kabupaten Pamekasan, 2019
Population 15 Years of Age and Over by Educational Attainment and Type of Activity During the Previous Week in Pamekasan Regency, 2019

Pendidikan Tertinggi yang Ditamatkan ¹ <i>Educational Attainment¹</i>	Angkatan Kerja/ <i>Economically Active</i>			Persentase Bekerja terhadap Angkatan Kerja <i>Percentage of Working to Economically Active</i>
	Bekerja <i>Working</i>	Pengangguran ² <i>Unemployment²</i>	Jumlah Angkatan Kerja <i>Total of Economically Active</i>	
(1)	(2)	(3)	(4)	(5)
0	257 354	1 477	258 831	99,43
1	59 002	403	59 405	99,32
2	81 528	5 753	87 281	93,41
3	47 383	2 957	50 340	94,13
Jumlah/Total	445 267	10 590	455 857	97,68

Lanjutan Tabel/*Continued Table 3.2.2*

Pendidikan Tertinggi yang Ditamatkan ¹ Educational Attainment ¹	Bukan Angkatan Kerja Not Economically Active	Jumlah Total	Persentase Angkatan Kerja terhadap Penduduk Usia Kerja Percentage of Economically Active to Working Age Population
(1)	(6)	(7)	(8)
0	89 659	348 490	74,27
1	63 494	122 899	48,34
2	50 450	137 731	63,37
3	9 618	59 958	83,96
Jumlah/Total	213 221	669 078	68,13

- Catatan/Note: ¹ 0. ≤ Sekolah Dasar (SD)/≤ *Primary School*
 1. Sekolah Menengah Pertama/*Junior High School*
 2. Sekolah Menengah Atas/*Senior High School*
 3. Perguruan Tinggi/*Collage*
- ² 1. Mencari pekerjaan/*Looking for work*
 2. Mempersiapkan usaha/*Establishing a new business/firm*
 3. Merasa tidak mungkin mendapat pekerjaan/*Hopeless of job*
 4. Sudah punya pekerjaan tetapi belum mulai bekerja/*Have a job in future start*

Sumber/Source: BPS, Survei Angkatan Kerja Nasional (Sakernas) Agustus/BPS-Statistics Indonesia, August National Labor Force Survey

Tabel
Table 3.2.3

Penduduk Berumur 15 Tahun Ke Atas yang Bekerja Selama Seminggu yang Lalu Menurut Status Pekerjaan Utama dan Jenis Kelamin di Kabupaten Pamekasan, 2019
Population 15 Years of Age and Over who Worked During The Previous Week by Main Employment Status and Sex in Pamekasan Regency, 2019

Status Pekerjaan Utama <i>Main Employment Status</i>	Laki-Laki <i>Male</i>	Perempuan <i>Female</i>	Jumlah <i>Total</i>
(1)	(2)	(3)	(4)
Berusaha sendiri <i>Own account worker</i>	35 478	25 310	60 788
Berusaha dibantu buruh tidak tetap/buruh tidak dibayar <i>Employer assisted by temporary worker/unpaid worker</i>	90 190	39 746	129 936
Berusaha dibantu buruh tetap/buruh dibayar <i>Employer assisted by permanent worker/paid worker</i>	7 268	2 499	9 767
Buruh/Karyawan/Pegawai/ <i>Employee</i>	58 715	34 410	93 125
Pekerja bebas <i>Casual worker</i>	34 396	5 986	40 382
Pekerja keluarga/tak dibayar <i>Family worker/unpaid worker</i>	22 990	88 279	111 269
Jumlah/Total	249 037	196 230	445 267

Sumber/Source: BPS, Survei Angkatan Kerja Nasional (Sakernas) Agustus/BPS-Statistics Indonesia, August National Labor Force Survey

JENJANG
PENDIDIKANJUMLAH
GEDUNG SEKOLAHJUMLAH
GURUJUMLAH
MURID

SEKOLAH DASAR	472	5 490	58 852
MADRASAH IBTIDAIYAH	325	3 263	25 551
SEKOLAH MENENGAH PERTAMA	186	2 133	21 914
MADRASAH TSANAWIYAH	203	2 866	26 463
SEKOLAH MENENGAH ATAS	78	1 044	13 703
SEKOLAH MENENGAH KEJURUAN	97	1 211	13 966
MADRASAH ALIYAH	110	1 716	17 829

PENJELASAN TEKNIS**TECHNICAL NOTES**

1. **Jalur Pendidikan di Indonesia** terdiri atas 1) pendidikan formal, 2) pendidikan nonformal, dan 3) pendidikan informal yang ketiganya dapat saling melengkapi dan memperkaya (Undang-Undang No. 20 Tahun 2013 tentang Sistem Pendidikan Nasional).

2. **Jenjang Pendidikan Formal** terdiri atas pendidikan dasar, pendidikan menengah, dan pendidikan tinggi. Jenis pendidikan yang diajarkan mencakup pendidikan umum, kejuruan, akademik, profesi, vokasi, keagamaan, dan khusus.

a. **Pendidikan Dasar** berbentuk Sekolah Dasar (SD) dan Madrasah Ibtidaiyah (MI) atau bentuk lain yang sederajat serta Sekolah Menengah Pertama (SMP) dan Madrasah Tsanawiyah (MTs), atau bentuk lain yang sederajat.

b. **Pendidikan Menengah** berbentuk Sekolah Menengah Atas (SMA), Madrasah Aliyah (MA), Sekolah Menengah Kejuruan (SMK), dan Madrasah Aliyah Kejuruan (MAK), atau bentuk lain yang sederajat.

c. **Pendidikan Tinggi** merupakan jenjang pendidikan setelah pendidikan menengah yang mencakup program

1. **The Education System in Indonesia** consists of 1) a formal education, 2) non-formal education, and 3) informal education that all three can be complementary and enriching (Law No. 20 Year 2013 about the National Education System).

2. **The Formal Education Level** consists of primary education, secondary education, and high education. The kind of education that taught consists of general education, vocational, academic, professional, religious, and specific education.

a. **The Primary Education** consists of Elementary School and Islamic Elementary School or other equivalent forms and Junior High School and MTs, or other equivalent forms.

b. **The Secondary Education** consists of the senior high school, MA, Vocational School, and Vocational Madrasah Aliyah, or other equivalent forms.

c. **The High Education** consists of the education level after the secondary education that consists of diplomas, bachelor, master, specialist, and doctoral

pendidikan diploma, sarjana, magister, spesialis, dan doktor yang diselenggarakan oleh perguruan tinggi. Perguruan tinggi dapat berbentuk akademi, politeknik, sekolah tinggi, institut, atau universitas.

3. **Rumah Sakit** adalah tempat pemeriksaan dan perawatan kesehatan, biasanya berada di bawah pengawasan dokter/tenaga medis, yang melayani penderitayangsakittuntukberobat rawat jalan atau rawat inap.
4. **Rumah Sakit Bersalin** adalah rumah sakit khusus untuk persalinan, dilengkapi pelayanan spesialis pemeriksaan kehamilan, persalinan, rawat inap dan rawat jalan ibu dan anak yang berada di bawah pengawasan dokter spesialis kandungan.
5. **Rumah Bersalin** adalah sarana pelayanan kesehatan dengan izin sebagai rumah bersalin, dilengkapi pelayanan pemeriksaan kehamilan, persalinan serta pemeriksaan ibu dan anak yang berada di bawah pengawasan bidan senior.
6. **Poliklinik** adalah sarana kesehatan yang dipakai untuk pelayanan berobat jalan, biasanya berada di bawah pengawasan dokter/tenaga medis.

degrees that are held by the college. the colleges can be academy, polytechnic, high school, institute, or university.

3. **Hospital** is a place for health check, usually controlled/supervised by doctors/medical personnel to serve the ill patients to get outpatient or inpatient treatment services.
4. **Maternity Hospital** is a specialized hospital for childbirth, has specialist inspection service to pregnancy, childbirth, hospitalization and outpatient for mothers and children that is under the supervision of an obstetrician.
5. **Maternity House** is health care facility with a license as a maternity house, equipped with prenatal care, childbirth and examination of mothers and children which is under the supervision of a senior midwife.
6. **Polyclinic** is a health facility in which to get outpatient services, usually under the control of doctor/medical personnel.

- 7. Puskesmas (Pusat Kesehatan Masyarakat)** adalah unit pelaksana teknis dinas kesehatan Kabupaten/Kota yang mempunyai fungsi utama sebagai penyelenggara pelayanan kesehatan tingkat pertama. Wilayah kerja puskesmas maksimal adalah satu kecamatan dan untuk dapat menjangkau wilayah kerjanya, puskesmas mempunyai jaringan pelayanan yang meliputi unit Puskesmas Pembantu (Pustu), unit Puskesmas Keliling (Puskel), dan unit bidan desa/komunitas (Peraturan Menteri Kesehatan RI No. 75 Tahun 2014 Tentang Pusat Kesehatan Masyarakat).
- 7. *Public Health Center*** is technical implementation unit of regency health department that have the primary function as a first-level health care providers. The working area standard of public health center is one district and to reach their working areas, public health centers have a service network covering subsidiary of public health center, mobile public health center units, and midwife units (Regulation of the Minister of Health of Indonesia Number 75 Year 2014 about Public Health Center).
- 8. Apotek** adalah suatu tempat tertentu yang digunakan untuk melakukan pekerjaan kefarmasian, dan penyaluran/penjualan obat atau bahan farmasi dan perbekalan kesehatan lainnya kepada masyarakat yang dikelola oleh tenaga apoteker (Peraturan Menteri Kesehatan RI No.1332 Tahun 2002 Tentang Perubahan Atas Peraturan Menteri Kesehatan RI No. 922/MENKES/PER/X/1993 Tentang Ketentuan dan Tata Cara Pemberian Izin Apotek).
- 8. *Pharmacy*** is a specific place that is used for pharmaceutical jobs, and distribution/sale of drugs/ pharmaceuticals and other medical supplies to people that are administered by trained pharmacist (Regulation of the Minister of Health of Indonesia Number 1332 Year 2002 about the Changes of Regulation of the Minister of Health of Indonesia Number 922/MENKES/PER/X/1993 about Pro-vision and Procedures for Administration of Licensed Pharmacies).
- 9. Untuk mengukur kemiskinan,** BPS menggunakan konsep kemampuan memenuhi kebutuhan dasar (basic needs approach). Dengan pendekatan
- 9. *To measure poverty,*** BPS-Statistics Indonesia has used the concept of basic needs approach. Therefore, poverty is viewed as economic inability to fulfill food and non-food

ini, kemiskinan dipandang sebagai ketidakmampuan dari sisi ekonomi untuk memenuhi kebutuhan dasar makanan dan bukan makanan yang diukur dari sisi pengeluaran. Metode yang digunakan adalah menghitung Garis Kemiskinan (GK), yang terdiri dari dua komponen yaitu Garis Kemiskinan Makanan (GKM) dan Garis Kemiskinan Non-Makanan (GKNM). Penghitungan Garis Kemiskinan dilakukan secara terpisah untuk daerah perkotaan dan perdesaan.

basic needs which are measured by consumption/expenditure. the method used is calculating poverty line, which consists of two components that are Food Poverty Line (FPL) and Non-Food Poverty Line (NFPL). The poverty line was calculated separately for urban and rural areas.

10. Penduduk miskin adalah penduduk yang memiliki rata-rata pengeluaran per kapita per bulan di bawah Garis Kemiskinan.

10. The Poor are residents who have an average per capita expenditure per month below the Poverty Line.

11. Garis Kemiskinan Makanan (GKM) merupakan nilai pengeluaran kebutuhan minimum makanan yang disetarakan dengan 2.100 kkalori per kapita per hari. Garis Kemiskinan NonMakanan (GKNM) adalah kebutuhan minimum untuk perumahan, sandang, pendidikan, kesehatan, dan kebutuhan dasar lainnya.

11. The Food Poverty Line refers to the daily minimum requirement of 2,100 kcal per capita per day. The NonFood Poverty Line refers to the minimum requirement for household necessities for clothing, education, health, and other basic individual needs.

12. Ukuran Kemiskinan.

a. Head Count Index (P_0) adalah persentase penduduk miskin yang berada di bawah Garis Kemiskinan(GK).

12. Poverty Measures

a. Head Count Index (P_0) simply measures the percentage of the population that is counted as poor.

b. Indeks Kedalaman Kemiskinan (P_1) merupakan ukuran rata-rata kesenjangan pengeluaran masing-masing penduduk miskin terhadap garis kemiskinan. Semakin tinggi nilai indeks, semakin jauh rata-rata pengeluaran penduduk dari garis kemiskinan.

c. Indeks Keparahan Kemiskinan (P_2) memberikan gambaran mengenai penyebaran pengeluaran di antara penduduk miskin. Semakin tinggi nilai indeks, semakin tinggi ketimpangan pengeluaran di antara penduduk miskin.

b. Poverty Gap Index (P_1) measures the extent to which individuals fall below the poverty line (the poverty gaps) as a proportion of the poverty line. Higher value of the index shows that the gap between average expenditure of the poor and the poverty line is wider.

c. Poverty Severity Index (P_2) describes inequality among the poor. This is simply a weighted sum of poverty gaps (as a proportion of the poverty line), where the weights are the proportionate poverty gaps themselves. Hence, by squaring the poverty gap index, the measure implicitly puts more weight on observations that fall well below the poverty line. Higher value of the index shows that inequality among the poor is higher.

13. Indeks Pembangunan Manusia (IPM) menjelaskan bagaimana penduduk dapat mengakses hasil pembangunan dalam memperoleh pendapatan, kesehatan, pendidikan dan sebagainya. IPM diperkenalkan oleh UNDP pada tahun 1990 dan dipublikasikan secara berkala dalam laporan tahunan Human Development Report (HDR). IPM dibentuk oleh 3 (tiga) dimensi dasar: Umur panjang dan hidup

13. The Human Development Index (HDI) explains how people can access development results in obtaining income, health, education and so forth. HDI was introduced by United Nations Development Programme (UNDP) in 1990 and published periodically in the annual report of the Human Development Report. HDI was formed by three basic dimensions: a long and healthy life; knowledge; and a decent standard of living.

sehat; pengetahuan; dan standar hidup layak.

<https://pamekasankab.bps.go.id>

ULASAN**DESCRIPTION****PENDIDIKAN**

Tersedianya fasilitas pendidikan yang memadai diperlukan dalam upaya peningkatan mutu pendidikan. Pada periode 2019/2020, Kabupaten Pamekasan memiliki 472 gedung Sekolah Dasar (SD), 186 gedung Sekolah Menengah Pertama (SMP), 78 gedung Sekolah Menengah Atas (SMA), dan 97 gedung Sekolah Menengah Kejuruan (SMK).

Dari 13 Kecamatan yang ada di Kabupaten Pamekasan, semua Kecamatan memiliki gedung Sekolah mulai dari tingkat dasar, menengah, dan atas.

KESEHATAN

Sarana Kesehatan yang memadai merupakan salah satu kunci dalam peningkatan kesehatan masyarakat. Dari 13 Kecamatan di Kabupaten Pamekasan, hanya ada 4 Kecamatan yang memiliki Rumah Sakit, yaitu kecamatan Tlanakan, Pademawu, Pamekasan, dan Waru.

AGAMA

Banyaknya tempat peribadatan di Kabupaten Pamekasan pada tahun 2019 terdiri atas, 1.166 Masjid, 4.685 Musholla, 5 Gereja Protestan, 1 Gereja Katolik, 1 Pura, dan 1 Vihara.

EDUCATION

The availability of adequate educational facilities is needed in the effort to improve the quality of education. In the 2019/2020 period, Pamekasan Regency had 472 Elementary School buildings, 186 Junior High School buildings, 78 High School buildings, and 97 Vocational High School buildings.

Of the 13 Sub-districts in Pamekasan Regency, all Sub-districts have school buildings ranging from elementary, middle and upper levels.

HEALTH

Adequate health facilities are one of the keys to improving public health. From 13 Sub-districts in Pamekasan Regency, there are only 4 Sub-districts that have Hospital buildings, namely Tlanakan, Pademawu, Pamekasan, and Waru districts.

RELIGION

The number of places of worship in Pamekasan Regency in 2019 consisted of 1.166 Mosques, 4.685 Mushollas, 5 Protestant Churches, 1 Catholic Churches, 1 Hindu Temples, and 1 Monastery.

KEMISIKINAN

Persentase Penduduk Miskin di Kabupaten Pamekasan pada Maret 2019 sebesar 13,95 %, Hal ini berarti sebanyak 13,95 % penduduk Kabupaten Pamekasan memiliki rata-rata pengeluaran per kapita per bulan di bawah Garis Kemiskinan. Garis Kemiskinan di Kabupaten Pamekasan pada Maret 2019 sebesar Rp. 332.775,-

PEMBANGUNAN MANUSIA

Indeks Pemabangunan Manusia 2019 di Kabupaten Pamekasan adalah 65,94. Indeks ini tersusun dari beberapa komponen yaitu Indeks Kesehatan 0,73; Indeks Pendidikan 0,59; dan Indeks PPP 0,66.

Dilihat dari tren tahun 2010-2019 dapat dilihat bahwa IPM di Kabupaten Pamekasan terus mengalami peningkatan, hal ini menunjukkan bahwa usaha untuk meningkatkan pembangunan manusia di Kabupaten Pamekasan membuahkan hasil yang baik. Upaya untuk meningkatkan IPM di Kabupaten Pamekasan harus terus di tingkatkan.

POVERTY

The percentage of The Poor in Pamekasan Regency in March 2019 was 13.95%, which means that as many as 13.95% of Pamekasan Regency population had an average expenditure per capita per month below the Poverty Line. The Poverty Line in Pamekasan Regency in March 2019 was Rp. 332,775,-

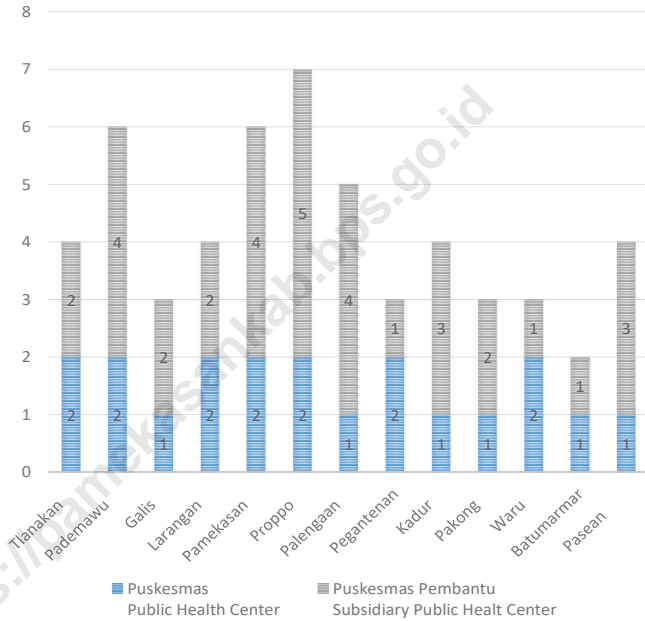
HUMAN DEVELOPMENT

The Human Development Index 2019 in Pamekasan Regency is 65.94. This index is composed of several components, namely the Health Index of 0.73; Education Index 0.59; and the PPP index 0.66.

Judging from the trends in 2010-2019, it can be seen that the HDI in Pamekasan Regency continues to increase, this shows that efforts to improve human development in Pamekasan Regency produce good results. Efforts to improve HDI in Pamekasan Regency must continue to be improved.

Gambar 4.1
Figures

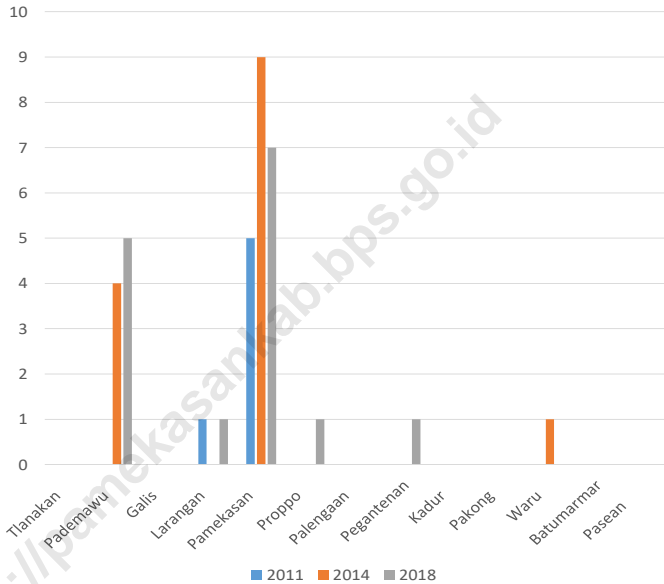
Jumlah Desa¹/Kelurahan yang memiliki Puskesmas dan Puskesmas Pembantu menurut Kecamatan di Kabupaten Pamekasan, 2019
Number of Villages that has Public Health Center and Subsidiary of Public Health Center by Subdistrict in Pamekasan Regency, 2019



Catatan/Note: ¹ Desa pada tabel ini termasuk Unit Permukiman Transmigrasi (UPT) yang masih dibina oleh kementerian terkait dan nagari di Provinsi Sumatera Barat/Villages in this table include Transmigration Settlement Unit which is still fostered by the relevant ministries and the nagari in the Province of Sumatera Barat

Sumber/Source: BPS, Pendataan Potensi Desa (Podes)/BPS-Statistics Indonesia, Village Potential Data Collecting

Gambar 4.2 Jumlah Desa¹/Kelurahan yang Mengalami Banjir² Menurut Kecamatan di Kabupaten Pamekasan, 2011-2018
Number of Villages¹/Kelurahan that Had Flood² by Subdistrict in Pamekasan Regency, 2011-2018



Catatan/Note: ¹ Desa pada tabel ini termasuk Unit Permukiman Transmigrasi (UPT) yang masih dibina oleh kementerian terkait dan nagari di Provinsi Sumatera Barat/Villages in this table are included in Transmigration Settlement Unit which is still fostered by the relevant ministries and the nagari in the Province of Sumatera Barat
² Terjadi dalam tiga tahun terakhir sampai dengan saat pencacahan/Occured during the last three years by the time of enumeration

Sumber/Source: BPS, Pendataan Potensi Desa (Podes)/BPS-Statistics Indonesia, Village Potential Data Collecting

4.1 PENDIDIKAN EDUCATION

Tabel 4.1.1 Jumlah Sekolah, Guru, dan Murid Taman Kanak-Kanak (TK) di Bawah Kementerian Pendidikan dan Kebudayaan Menurut Kecamatan di Kabupaten Pamekasan, 2018/2019 dan 2019/2020
Number of Schools, Teachers, and Pupils in Kindergarten Under The Ministry of Education and Culture by Subdistrict in Pamekasan Regency, 2018/2019 and 2019/2020

Kecamatan Subdistrict	Sekolah/Schools					
	Negeri/Public		Swasta/Private		Jumlah/Total	
	2018/2019	2019/2020	2018/2019	2019/2020	2018/2019	2019/2020
(1)	(2)	(3)	(4)	(5)	(6)	(7)
Tlanakan	-	...	28	...	28	...
Pademawu	1	...	44	...	45	...
Galis	-	...	18	...	18	...
Larangan	-	...	34	...	34	...
Pamekasan	-	...	47	...	47	...
Proppo	-	...	18	...	18	...
Palengaan	-	...	19	...	19	...
Pegantenan	-	...	29	...	29	...
Kadur	-	...	30	...	30	...
Pakong	-	...	19	...	19	...
Waru	-	...	7	...	7	...
Batumarmar	-	...	17	...	17	...
Pasean	-	...	23	...	23	...
Kabupaten Pamekasan	1	...	333	...	334	...

Lanjutan Tabel/Continued Table 4.1.1

Kecamatan Subdistrict	Guru ¹ /Teachers ¹					
	Negeri/Public		Swasta/Private		Jumlah/Total	
	2018/2019	2019/2020	2018/2019	2019/2020	2018/2019	2019/2020
(1)	(2)	(3)	(4)	(5)	(6)	(7)
Tlanakan	-	-	30	124	30	124
Pademawu	6	8	130	242	136	250
Galis	-	-	65	92	65	92
Larangan	-	-	40	151	40	151
Pamekasan	-	-	121	276	121	276
Proppo	-	-	5	69	5	69
Palengaan	-	-	41	123	41	123
Pegantenan	-	-	33	124	33	124
Kadur	-	-	34	151	34	151
Pakong	-	-	54	100	54	100
Waru	-	-	0	42	0	42
Batumarmar	-	-	7	58	7	58
Pasean	-	-	12	95	12	95
Kabupaten Pamekasan	6	8	572	1 647	576	1 655

Lanjutan Tabel/*Continued Table* 4.1.1

Kecamatan Subdistrict	Murid/Students					
	Negeri/Public		Swasta/Private		Jumlah/Total	
	2018/2019	2019/2020	2018/2019	2019/2020	2018/2019	2019/2020
(1)	(2)	(3)	(4)	(5)	(6)	(7)
Tlanakan	-	-	414	1 200	414	1 200
Pademawu	70	70	1 167	1 665	1 237	1 735
Galis	-	-	489	625	489	625
Larangan	-	-	491	954	491	954
Pamekasan	-	-	1 293	2 109	1 293	2 109
Proppo	-	-	52	574	52	574
Palangaan	-	-	317	884	317	884
Pegantenan	-	-	246	873	246	873
Kadur	-	-	274	832	274	832
Pakong	-	-	431	664	431	664
Waru	-	-	16	372	16	372
Batumarmar	-	-	133	540	133	540
Pasean	-	-	166	653	166	653
Kabupaten Pamekasan	70	70	5 489	11 945	5 559	12 015

Catatan/Note: ¹ Jumlah guru termasuk kepala sekolah dan guru/*The total of teachers including headmaster and teacher*

Sumber/Source: Kementerian Pendidikan dan Kebudayaan, Data Semester Ganjil/*Ministry of Educations and Culture, Odd Semester Data*

Tabel
Table 4.1.2

**Jumlah Sekolah, Guru, dan Murid Raudatul Athfal (RA)
di Bawah Kementerian Agama Menurut Kecamatan di
Kabupaten Pamekasan, 2018/2019 dan 2019/2020**
*Number of Schools, Teachers, and Pupils in Raudatul Athfal
(RA) Under The Ministry of Religious Affairs by Subdistrict in
Pamekasan Regency, 2018/2019 and 2019/2020*

Kecamatan Subdistrict	Sekolah/Schools		Guru/Teachers		Murid/Pupils	
	2018/2019	2019/2020	2018/2019	2019/2020	2018/2019	2019/2020
(1)	(2)	(3)	(4)	(5)	(6)	(7)
Tlanakan	...	31	...	140	...	742
Pademawu	...	34	...	216	...	1 212
Galis	...	12	...	80	...	441
Larangan	...	27	...	127	...	873
Pamekasan	...	28	...	202	...	1 432
Proppo	...	36	...	124	...	1 250
Palengaan	...	43	...	286	...	2 359
Pegantenan	...	43	...	187	...	1 344
Kadur	...	21	...	119	...	598
Pakong	...	23	...	111	...	520
Waru	...	49	...	190	...	1 514
Batumarmar	...	52	...	213	...	1 544
Pasean	...	61	...	268	...	1 224
Kabupaten Pamekasan	456	460	2 187	2 263	17 307	15 053

Sumber/Source: Kementerian Agama, Data Semester Ganjil/Ministry of Religious Affairs, Odd Semester Data

Tabel
Table 4.1.3

**Jumlah Sekolah, Guru, dan Murid Sekolah Dasar (SD)
di Bawah Kementerian Pendidikan dan Kebudayaan
Menurut Kecamatan di Kabupaten Pamekasan, 2018/2019
dan 2019/2020**

***Number of Schools, Teachers, and Pupils in Primary Schools
Under The Ministry of Education and Culture by Subdistrict
in Pamekasan Regency, 2018/2019 and 2019/2020***

Kecamatan Subdistrict	Sekolah/Schools					
	Negeri/Public		Swasta/Private		Jumlah/Total	
	2018/2019	2019/2020	2018/2019	2019/2020	2018/2019	2019/2020
(1)	(2)	(3)	(4)	(5)	(6)	(7)
Tlanakan	31	31	2	2	33	33
Pademawu	46	46	7	7	53	53
Galis	18	18	3	3	21	21
Larangan	24	24	3	4	27	28
Pamekasan	36	36	9	10	45	46
Proppo	46	46	4	4	50	50
Palengaan	37	37	4	4	41	41
Pegantenan	39	39	9	9	48	48
Kadur	24	24	4	4	28	28
Pakong	24	24	1	1	25	25
Waru	25	25	1	1	26	26
Batumarmar	34	34	5	5	39	39
Pasean	29	29	5	5	34	34
Kabupaten Pamekasan	413	413	57	59	470	472

Lanjutan Tabel/Continued Table 4.1.3

Kecamatan Subdistrict	Guru ¹ /Teachers ¹					
	Negeri/Public		Swasta/Private		Jumlah/Total	
	2018/2019	2019/2020	2018/2019	2019/2020	2018/2019	2019/2020
(1)	(8)	(9)	(10)	(11)	(12)	(13)
Tlanakan	408	414	18	18	426	432
Pademawu	620	618	61	67	681	685
Galis	229	226	33	33	262	259
Larangan	315	324	27	36	342	360
Pamekasan	565	548	142	142	707	690
Proppo	477	489	22	29	499	518
Palengaan	361	384	29	31	390	415
Pegantenan	375	404	84	91	459	495
Kadur	284	300	37	38	321	338
Pakong	233	247	7	8	240	255
Waru	247	276	8	9	255	285
Batumarmar	294	354	22	31	316	385
Pasean	275	321	46	52	321	373
Kabupaten Pamekasan	4 683	4 905	536	585	5 219	5 490

Lanjutan Tabel/Continued Table 4.1.3

Kecamatan Subdistrict	Murid/Students					
	Negeri/Public		Swasta/Private		Jumlah/Total	
	2018/2019	2019/2020	2018/2019	2019/2020	2018/2019	2019/2020
(1)	(14)	(15)	(16)	(17)	(18)	(19)
Tlanakan	4 768	4 722	222	230	4 990	4 952
Pademawu	6 237	6 027	812	947	7 049	6 974
Galis	1 991	1 995	266	282	2 257	2 277
Larangan	3 067	3 095	214	270	3 281	3 365
Pamekasan	7 200	6 959	2 397	2 463	9 597	9 422
Proppo	5 681	5 499	303	315	5 984	5 814
Palengaan	3 944	3 798	302	329	4 246	4 127
Pegantenan	4 130	4 067	1 073	1 099	5 203	5 166
Kadur	2 548	2 561	279	267	2 827	2 828
Pakong	2 573	2 508	64	70	2 637	2 578
Waru	3 229	3 204	192	228	3 421	3 432
Batumarmar	4 187	4 136	323	346	4 510	4 482
Pasean	3 018	2 950	475	485	3 493	3 435
Kabupaten Pamekasan	52 573	51 521	6 922	7 331	59 495	58 852

Catatan/Note: ¹ Jumlah guru termasuk kepala sekolah dan guru/The total of teachers including headmaster and teacher

Sumber/Source: Kementerian Pendidikan dan Kebudayaan, Data Semester Ganji/Ministry of Educations and Culture, Odd Semester Data

Tabel
Table 4.1.4**Jumlah Sekolah, Guru, dan Murid Madrasah Ibtidaiyah (MI) di Bawah Kementerian Agama Menurut Kecamatan Menurut Kecamatan di Kabupaten Pamekasan, 2018/2019 dan 2019/2020****Number of Schools, Teachers, and Pupils in Madrasah Ibtidaiyah (MI) Under The Ministry of Religious Affairs by Subdistrict in Pamekasan Regency, 2018/2019 and 2019/2020**

Kecamatan Subdistrict	Sekolah/Schools					
	Negeri/Public		Swasta/Private		Jumlah/Total	
	2018/2019	2019/2020	2018/2019	2019/2020	2018/2019	2019/2020
(1)	(2)	(3)	(4)	(5)	(6)	(7)
Tlanakan	...	-	...	14	...	14
Pademawu	...	-	...	5	...	5
Galis	...	1	...	1	...	2
Larangan	...	-	...	16	...	16
Pamekasan	...	-	...	4	...	4
Proppo	...	-	...	31	...	31
Palengaan	...	-	...	51	...	51
Pegantenan	...	-	...	35	...	35
Kadur	...	-	...	18	...	18
Pakong	...	-	...	12	...	12
Waru	...	-	...	43	...	43
Batumarmar	...	-	...	25	...	25
Pasean	...	1	...	54	...	55
Kabupaten Pamekasan	2	2	319	323	321	325

Lanjutan Tabel/Continued Table 4.1.4

Kecamatan Subdistrict	Guru ¹ /Teachers ¹					
	Negeri/Public		Swasta/Private		Jumlah/Total	
	2018/2019	2019/2020	2018/2019	2019/2020	2018/2019	2019/2020
(1)	(8)	(9)	(10)	(11)	(12)	(13)
Tlanakan	...	-	...	148	...	148
Pademawu	...	-	...	56	...	56
Galis	...	20	...	4	...	24
Larangan	...	-	...	150	...	150
Pamekasan	...	-	...	43	...	43
Proppo	...	-	...	306	...	306
Palengaan	...	-	...	580	...	580
Pegantenan	...	-	...	296	...	296
Kadur	...	-	...	221	...	221
Pakong	...	-	...	100	...	100
Waru	...	-	...	462	...	462
Batumarmar	...	-	...	212	...	212
Pasean	...	14	...	499	...	513
Kabupaten Pamekasan	121	34	2 646	3 229	2 767	3 263

Lanjutan Tabel/*Continued Table 4.1.4*

Kecamatan Subdistrict	Murid/Students					
	Negeri/Public		Swasta/Private		Jumlah/Total	
	2018/2019	2019/2020	2018/2019	2019/2020	2018/2019	2019/2020
(1)	(14)	(15)	(16)	(17)	(18)	(19)
Tlanakan	...	-	...	909	...	909
Pademawu	...	-	...	277	...	277
Galis	...	203	...	83	...	286
Larangan	...	-	...	1 281	...	1 281
Pamekasan	...	-	...	358	...	358
Proppo	...	-	...	2 810	...	2 810
Palengaan	...	-	...	5 079	...	5 079
Pegantenan	...	-	...	2 307	...	2 307
Kadur	...	-	...	1 341	...	1 341
Pakong	...	-	...	945	...	945
Waru	...	-	...	3 500	...	3 500
Batumarmar	...	-	...	1 627	...	1 627
Pasean	...	140	...	3 308	...	3 448
Kabupaten Pamekasan	323	343	26 599	25 208	26 922	25 551

Sumber/Source: Kementerian Agama, Data Semester Ganjil/Ministry of Religious Affairs, Odd Semester Data

Tabel
Table 4.1.5

Jumlah Sekolah, Guru, dan Murid Sekolah Menengah Pertama (SMP) di Bawah Kementerian Pendidikan dan Kebudayaan Menurut Kecamatan di Kabupaten Pamekasan, 2018/2019 dan 2019/2020
Number of Schools, Teachers, and Pupils in Junior High Schools Under The Ministry of Education and Culture by Subdistrict in Pamekasan Regency 2018/2019 and 2019/2020

Kecamatan Subdistrict	Sekolah/Schools					
	Negeri/Public		Swasta/Private		Jumlah/Total	
	2018/2019	2019/2020	2018/2019	2019/2020	2018/2019	2019/2020
(1)	(2)	(3)	(4)	(5)	(6)	(7)
Tlanakan	1	1	12	12	13	13
Pademawu	4	5	10	10	14	15
Galis	1	1	-	-	1	1
Larangan	3	3	7	7	10	10
Pamekasan	7	6	8	8	15	14
Proppo	5	5	13	14	18	19
Palengaan	3	3	26	27	29	30
Pegantenan	3	3	29	29	32	32
Kadur	2	2	11	11	13	13
Pakong	1	1	4	4	5	5
Waru	1	1	9	9	10	10
Batumarmar	2	2	7	9	9	11
Pasean	2	1	11	12	13	13
Kabupaten Pamekasan	35	34	147	152	182	186

Lanjutan Tabel/Continued Table 4.1.5

Kecamatan Subdistrict	Guru ¹ /Teachers ¹					
	Negeri/Public		Swasta/Private		Jumlah/Total	
	2018/2019	2019/2020	2018/2019	2019/2020	2018/2019	2019/2020
(1)	(8)	(9)	(10)	(11)	(12)	(13)
Tlanakan	33	34	98	101	131	135
Pademawu	156	192	73	82	229	274
Galis	43	44	-	-	43	44
Larangan	94	89	57	62	151	151
Pamekasan	261	227	66	60	327	287
Proppo	67	70	105	120	172	190
Palengaan	43	43	210	238	253	281
Pegantenan	26	28	223	223	249	251
Kadur	27	29	91	94	118	123
Pakong	23	22	36	38	59	60
Waru	21	21	81	85	102	106
Batumarmar	25	25	59	68	84	93
Pasean	31	26	99	112	130	138
Kabupaten Pamekasan	850	850	1 198	1 283	2 048	2 133

Lanjutan Tabel/Continued Table 4.1.5

Kecamatan Subdistrict	Murid/Students					
	Negeri/Public		Swasta/Private		Jumlah/Total	
	2018/2019	2019/2020	2018/2019	2019/2020	2018/2019	2019/2020
(1)	(14)	(15)	(16)	(17)	(18)	(19)
Tlanakan	405	363	982	1 040	1 387	1 403
Pademawu	1 797	2 101	750	719	2 547	2 820
Galis	436	428	-	-	436	428
Larangan	917	921	455	490	1 372	1 411
Pamekasan	3 838	3 358	463	490	4 301	3 848
Proppo	711	716	1 299	1 413	2 010	2 129
Palengaan	298	265	2 553	2 868	2 851	3 133
Pegantenan	233	222	2 582	2 660	2 815	2 882
Kadur	130	135	680	667	810	802
Pakong	181	192	220	227	401	419
Waru	243	209	541	531	784	740
Batumarmar	262	278	625	612	887	890
Pasean	325	269	618	740	943	1 009
Kabupaten Pamekasan	9 776	9 457	11 768	12 457	21 544	21 914

Catatan/Note: ¹ Jumlah guru termasuk kepala sekolah dan guru/The total of teachers including headmaster and teacher

Sumber/Source: Kementerian Pendidikan dan Kebudayaan, Data Semester Ganjil/Ministry of Educations and Culture, Odd Semester Data

Tabel
Table 4.1.6

Jumlah Sekolah, Guru, dan Murid Madrasah Tsanawiyah (MTs) di Bawah Kementerian Agama Menurut Kecamatan di Kabupaten Pamekasan, 2018/2019 dan 2019/2020
Number of Schools, Teachers, and Pupils in Madrasah Tsanawiyah (MTs) Under The Ministry of Religious Affairs by Subdistrict in Pamekasan Regency, 2018/2019 and 2019/2020

Kecamatan Subdistrict	Sekolah/Schools					
	Negeri/Public		Swasta/Private		Jumlah/Total	
	2018/2019	2019/2020	2018/2019	2019/2020	2018/2019	2019/2020
(1)	(2)	(3)	(4)	(5)	(6)	(7)
Tlanakan	...	1	...	15	...	15
Pademawu	...	-	...	6	...	7
Galis	...	-	...	5	...	5
Larangan	...	1	...	14	...	14
Pamekasan	...	-	...	8	...	9
Proppo	...	-	...	15	...	15
Palengaan	...	-	...	37	...	37
Pegantenan	...	1	...	20	...	20
Kadur	...	1	...	14	...	15
Pakong	...	-	...	6	...	7
Waru	...	-	...	21	...	21
Batumarmar	...	-	...	16	...	16
Pasean	...	4	...	20	...	20
Kabupaten Pamekasan	4	4	194	199	198	203

Lanjutan Tabel/Continued Table 4.1.6

Kecamatan Subdistrict	Guru ¹ /Teachers ¹					
	Negeri/Public		Swasta/Private		Jumlah/Total	
	2018/2019	2019/2020	2018/2019	2019/2020	2018/2019	2019/2020
(1)	(8)	(9)	(10)	(11)	(12)	(13)
Tlanakan	...	-	...	204	...	204
Pademawu	...	46	...	54	...	100
Galis	...	-	...	83	...	83
Larangan	...	-	...	157	...	157
Pamekasan	...	49	...	125	...	174
Proppo	...	-	...	191	...	191
Palengaan	...	-	...	497	...	497
Pegantenan	...	-	...	231	...	231
Kadur	...	24	...	180	...	204
Pakong	...	72	...	101	...	173
Waru	...	-	...	265	...	265
Batumarmar	...	-	...	191	...	191
Pasean	...	-	...	271	...	271
Kabupaten Pamekasan	121	191	2 646	2 675	2 767	2 866

Lanjutan Tabel/*Continued Table 4.1.6*

Kecamatan Subdistrict	Murid/Students					
	Negeri/Public		Swasta/Private		Jumlah/Total	
	2018/2019	2019/2020	2018/2019	2019/2020	2018/2019	2019/2020
(1)	(14)	(15)	(16)	(17)	(18)	(19)
Tlanakan	...	-	...	1 517	...	1 517
Pademawu	...	591	...	375	...	966
Galis	...	-	...	757	...	757
Larangan	...	-	...	1 282	...	1 282
Pamekasan	...	351	...	1 580	...	1 931
Proppo	...	-	...	1 659	...	1 659
Palengaan	...	-	...	5 269	...	5 269
Pegantenan	...	-	...	2 140	...	2 140
Kadur	...	85	...	1 543	...	1 628
Pakong	...	474	...	892	...	1 366
Waru	...	-	...	2 364	...	2 364
Batumarmar	...	-	...	1 528	...	1 528
Pasean	...	-	...	1 787	...	1 787
Kabupaten Pamekasan	1 722	1 501	26 731	24 962	28 453	26 463

Sumber/*Source*: Kementerian Agama, Data Semester Ganjil/*Ministry of Religious Affairs, Odd Semester Data*

Tabel
Table 4.1.7**Jumlah Sekolah, Guru, dan Murid Sekolah Menengah Atas (SMA) di Bawah Kementerian Pendidikan dan Kebudayaan Menurut Kecamatan di Kabupaten Pamekasan, 2018/2019 dan 2019/2020*****Number of Schools, Teachers, and Pupils in Senior High Schools Under The Ministry of Education and Culture by Subdistrict in Pamekasan Regency, 2018/2019 and 2019/2020***

Kecamatan Subdistrict	Sekolah/Schools					
	Negeri/Public		Swasta/Private		Jumlah/Total	
	2018/2019	2019/2020	2018/2019	2019/2020	2018/2019	2019/2020
(1)	(2)	(3)	(4)	(5)	(6)	(7)
Tlanakan	-	-	5	5	5	5
Pademawu	2	2	3	3	5	5
Galis	1	1	-	-	1	1
Larangan	-	-	6	6	6	6
Pamekasan	4	4	6	6	10	10
Proppo	-	-	6	6	6	6
Palengaan	-	-	16	16	16	16
Pegantenan	-	-	7	7	7	7
Kadur	-	-	7	7	7	7
Pakong	1	1	2	2	3	3
Waru	1	1	1	1	2	2
Batumarmar	-	-	4	5	4	5
Pasean	-	-	5	5	5	5
Kabupaten Pamekasan	9	9	68	69	77	78

Lanjutan Tabel/*Continued Table 4.1.7*

Kecamatan Subdistrict	Guru ¹ /Teachers ¹					
	Negeri/Public		Swasta/Private		Jumlah/Total	
	2018/2019	2019/2020	2018/2019	2019/2020	2018/2019	2019/2020
(1)	(8)	(9)	(10)	(11)	(12)	(13)
Tlanakan	-	-	33	54	33	54
Pademawu	98	95	15	23	113	118
Galis	49	40	-	-	49	40
Larangan	-	-	42	49	42	49
Pamekasan	204	200	57	52	261	252
Proppo	-	-	54	64	54	64
Palengaan	-	-	141	159	141	159
Pegantenan	-	-	65	66	65	66
Kadur	-	-	85	86	85	86
Pakong	28	29	22	20	50	49
Waru	23	23	4	5	27	28
Batumarmar	-	-	27	35	27	35
Pasean	-	-	47	44	47	44
Kabupaten Pamekasan	402	387	592	657	994	1 044

Lanjutan Tabel/*Continued Table 4.1.7*

Kecamatan Subdistrict	Murid/Students					
	Negeri/Public		Swasta/Private		Jumlah/Total	
	2018/2019	2019/2020	2018/2019	2019/2020	2018/2019	2019/2020
(1)	(14)	(15)	(16)	(17)	(18)	(19)
Tlanakan	-	-	390	440	390	440
Pademawu	1 576	1 595	172	167	1 748	1 762
Galis	570	748	-	-	570	748
Larangan	-	-	393	425	393	425
Pamekasan	3 339	3 227	533	499	3 872	3 726
Proppo	-	-	738	815	738	815
Palangaan	-	-	2 494	2 521	2 494	2 521
Pegantenan	-	-	895	970	895	970
Kadur	-	-	684	699	684	699
Pakong	232	214	126	113	358	327
Waru	432	404	73	74	505	478
Batumarmar	-	-	458	400	458	400
Pasean	-	-	406	392	406	392
Kabupaten Pamekasan	6 149	6 188	7 362	7 515	13 511	13 703

Catatan/Note: ¹ Jumlah guru termasuk kepala sekolah dan guru/The total of teachers including headmaster and teacher

Sumber/Source: Kementerian Pendidikan dan Kebudayaan, Data Semester Ganjil/Ministry of Educations and Culture, Odd Semester Data

Tabel
Table 4.1.8

Jumlah Sekolah, Guru, dan Murid Sekolah Menengah Kejuruan (SMK) di Bawah Kementerian Pendidikan dan Kebudayaan Menurut Kecamatan di Kabupaten Pamekasan, 2018/2019 dan 2019/2020
Number of Schools, Teachers, and Pupils in Vocational High Schools Under The Ministry of Education and Culture by Subdistrict in Pamekasan Regency, 2018/2019 and 2019/2020

Kecamatan Subdistrict	Sekolah/Schools					
	Negeri/Public		Swasta/Private		Jumlah/Total	
	2018/2019	2019/2020	2018/2019	2019/2020	2018/2019	2019/2020
(1)	(2)	(3)	(4)	(5)	(6)	(7)
Tlanakan	1	1	6	6	7	7
Pademawu	-	-	3	3	3	3
Galis	-	-	1	1	1	1
Larangan	-	-	6	6	6	6
Pamekasan	3	3	4	4	7	7
Proppo	1	1	8	8	9	9
Palengaan	-	-	20	20	20	20
Pegantenan	-	-	16	16	16	16
Kadur	-	-	3	3	3	3
Pakong	1	1	6	6	7	7
Waru	-	-	5	5	5	5
Batumarmar	-	-	6	7	6	7
Pasean	1	1	5	5	6	6
Kabupaten Pamekasan	7	7	89	90	96	97

Lanjutan Tabel/*Continued Table* 4.1.8

Kecamatan Subdistrict	Guru ¹ /Teachers ¹					
	Negeri/Public		Swasta/Private		Jumlah/Total	
	2018/2019	2019/2020	2018/2019	2019/2020	2018/2019	2019/2020
(1)	(8)	(9)	(10)	(11)	(12)	(13)
Tlanakan	35	36	57	65	92	101
Pademawu	-	-	25	24	25	24
Galis	-	-	23	27	23	27
Larangan	-	-	38	51	38	51
Pamekasan	232	228	53	58	285	286
Proppo	20	21	66	68	86	89
Palengaan	-	-	216	207	216	207
Pegantenan	-	-	103	118	103	118
Kadur	-	-	29	27	29	27
Pakong	31	32	57	66	88	98
Waru	-	-	63	63	63	63
Batumarmar	-	-	43	44	43	44
Pasean	20	23	53	53	73	76
Kabupaten Pamekasan	338	340	826	871	1 164	1 211

Lanjutan Tabel/*Continued Table 4.1.8*

Kecamatan Subdistrict	Murid/Students					
	Negeri/Public		Swasta/Private		Jumlah/Total	
	2018/2019	2019/2020	2018/2019	2019/2020	2018/2019	2019/2020
(1)	(14)	(15)	(16)	(17)	(18)	(19)
Tlanakan	340	368	695	646	1 035	1 014
Pademawu	-	-	208	253	208	253
Galis	-	-	216	205	216	205
Larangan	-	-	376	377	376	377
Pamekasan	2 870	2 842	363	388	3 233	3 230
Proppo	214	191	728	893	942	1 084
Palengaan	-	-	2 834	3 310	2 834	3 310
Pegantenan	-	-	1 331	1 514	1 331	1 514
Kadur	-	-	268	307	268	307
Pakong	339	332	609	748	948	1 080
Waru	-	-	564	617	564	617
Batumarmar	-	-	336	373	336	373
Pasean	182	180	365	422	547	602
Kabupaten Pamekasan	3 945	3 913	8 893	10 053	12 838	13 966

Catatan/Note: ¹ Jumlah guru termasuk kepala sekolah dan guru/*The total of teachers including headmaster and teacher*

Sumber/Source: Kementerian Pendidikan dan Kebudayaan, Data Semester Ganjil/*Ministry of Educations and Culture, Odd Semester Data*

Tabel
Table 4.1.9

Jumlah Sekolah, Guru, dan Murid Madrasah Aliyah (MA) di Bawah Kementerian Agama Menurut Kecamatan di Kabupaten Pamekasan, 2018/2019 dan 2019/2020
Number of Schools, Teachers, and Pupils in Madrasah Aliyah (MA) Under the Ministry of Religious Affairs by Subdistrict in Pamekasan Regency, 2018/2019 and 2019/2020

Kecamatan Subdistrict	Sekolah/Schools					
	Negeri/Public		Swasta/Private		Jumlah/Total	
	2018/2019	2019/2020	2018/2019	2019/2020	2018/2019	2019/2020
(1)	(2)	(3)	(4)	(5)	(6)	(7)
Tlanakan	...	-	...	7	...	7
Pademawu	...	2	...	3	...	5
Galis	...	-	...	3	...	3
Larangan	...	-	...	10	...	10
Pamekasan	...	-	...	8	...	8
Propopo	...	-	...	5	...	5
Palengaan	...	-	...	26	...	26
Pegantenan	...	-	...	12	...	12
Kadur	...	-	...	10	...	10
Pakong	...	-	...	3	...	3
Waru	...	-	...	7	...	7
Batumarmar	...	-	...	5	...	5
Pasean	...	-	...	9	...	9
Kabupaten Pamekasan	2	2	106	108	108	110

Lanjutan Tabel/Continued Table 4.1.9

Kecamatan Subdistrict	Guru ¹ /Teachers ¹					
	Negeri/Public		Swasta/Private		Jumlah/Total	
	2018/2019	2019/2020	2018/2019	2019/2020	2018/2019	2019/2020
(1)	(8)	(9)	(10)	(11)	(12)	(13)
Tlanakan	...	-	...	69	...	69
Pademawu	...	167	...	25	...	192
Galis	...	-	...	38	...	38
Larangan	...	-	...	139	...	139
Pamekasan	...	-	...	146	...	146
Proppo	...	-	...	65	...	65
Palengaan	...	-	...	465	...	465
Pegantenan	...	-	...	165	...	165
Kadur	...	-	...	126	...	126
Pakong	...	-	...	81	...	81
Waru	...	-	...	85	...	85
Batumarmar	...	-	...	61	...	61
Pasean	...	-	...	84	...	84
Kabupaten Pamekasan	185	167	1 423	1 549	1 608	1 716

Lanjutan Tabel/*Continued Table* 4.1.9

Kecamatan Subdistrict	Murid/Students					
	Negeri/Public		Swasta/Private		Jumlah/Total	
	2018/2019	2019/2020	2018/2019	2019/2020	2018/2019	2019/2020
(1)	(14)	(15)	(16)	(17)	(18)	(19)
Tlanakan	...	-	...	604	...	604
Pademawu	...	1 701	...	78	...	1 779
Galis	...	-	...	269	...	269
Larangan	...	-	...	967	...	967
Pamekasan	...	-	...	1 521	...	1 521
Proppo	...	-	...	488	...	488
Palengaan	...	-	...	5 534	...	5 534
Pegantenan	...	-	...	2 218	...	2 218
Kadur	...	-	...	1 011	...	1 011
Pakong	...	-	...	1 024	...	1 024
Waru	...	-	...	1 040	...	1 040
Batumarmar	...	-	...	623	...	623
Pasean	...	-	...	751	...	751
Kabupaten Pamekasan	1 842	1 701	18 714	16 128	20 556	17 829

Sumber/Source: Kementerian Agama, Data Semester Ganjil/Ministry of Religious Affairs, Odd Semester Data

Tabel 4.1.10 Jumlah Desa¹/Kelurahan yang Memiliki Fasilitas Sekolah Menurut Kecamatan dan Tingkat Pendidikan di Kabupaten Pamekasan, 2014, 2018, dan 2019
Number of Villages¹/Kelurahan Having Educational Facilities by Subdistrict and Educational Level in Pamekasan Regency, 2014, 2018, and 2019

Kecamatan Subdistrict	SD Primary School		
	2014	2018	2019
(1)	(2)	(3)	(4)
Tlanakan	17	17	17
Pademawu	21	22	22
Galis	10	10	10
Larangan	14	14	14
Pamekasan	18	18	18
Proppo	27	27	27
Palengaan	12	12	12
Pegantenan	13	13	13
Kadur	10	10	10
Pakong	12	12	12
Waru	12	12	12
Batumarmar	13	13	13
Pasean	9	9	9
Kabupaten Pamekasan	188	189	189

Lanjutan Tabel/*Continued Table* 4.1.10

Kecamatan Subdistrict	SMP Junior High School		
	2014	2018	2019
(1)	(5)	(6)	(7)
Tlanakan	16	16	15
Pademawu	10	10	11
Galis	5	5	5
Larangan	10	10	11
Pamekasan	13	14	12
Proppo	20	20	20
Palengaan	11	12	12
Pegantenan	11	12	12
Kadur	9	9	9
Pakong	10	9	9
Waru	11	11	11
Batumarmar	12	12	12
Pasean	9	9	9
Kabupaten Pamekasan	147	149	148

Lanjutan Tabel/*Continued Table 4.1.10*

Kecamatan Subdistrict	SMA Senior High School		
	2014	2018	2019
(1)	(8)	(9)	(10)
Tlanakan	10	11	9
Pademawu	4	5	7
Galis	4	3	4
Larangan	9	10	10
Pamekasan	11	12	11
Proppo	5	9	9
Palengaan	12	12	12
Pegantenan	7	8	8
Kadur	7	7	7
Pakong	4	4	3
Waru	5	6	6
Batumarmar	7	8	5
Pasean	9	8	8
Kabupaten Pamekasan	94	103	99

Lanjutan Tabel/*Continued Table* 4.1.10

Kecamatan <i>Subdistrict</i>	SMK <i>Vocational School</i>		
	2014	2018	2019
(1)	(11)	(12)	(13)
Tlanakan	1	4	5
Pademawu	1	4	3
Galis	1	1	1
Larangan	3	5	5
Pamekasan	3	3	3
Propopo	3	9	7
Palengaan	6	9	10
Pegantenan	5	9	10
Kadur	5	4	4
Pakong	4	6	6
Waru	1	4	5
Batumarmar	2	5	5
Pasean	5	7	5
Kabupaten Pamekasan	40	70	69

Lanjutan Tabel/Continued Table 4.1.10

Kecamatan Subdistrict	Perguruan Tinggi University		
	2014	2018	2019
(1)	(14)	(15)	(16)
Tlanakan	2	3	3
Pademawu	1	2	1
Galis	-	-	-
Larangan	-	-	-
Pamekasan	2	1	1
Proppo	-	-	-
Palengaan	4	3	3
Pegantenan	1	1	1
Kadur	-	-	1
Pakong	-	1	1
Waru	-	1	-
Batumarmar	1	1	1
Pasean	-	-	-
Kabupaten Pamekasan	11	13	12

Catatan/Note: ¹ Desa pada tabel ini termasuk Unit Permukiman Transmigrasi (UPT) yang masih dibina oleh kementerian terkait dan nagari di Provinsi Sumatera Barat/Villages in this table include Transmigration Settlement Unit which is still fostered by the relevant ministries and the nagari in the Province of Sumatera Barat

Sumber/Source: BPS, Pendataan Potensi Desa (Podes)/ BPS-Statistics Indonesia, Village Potential Data Collection

Tabel
Table 4.1.11**Angka Partisipasi Murni (APM) dan Angka Partisipasi Kasar (APK) Menurut Jenjang Pendidikan di Kabupaten Pamekasan, 2019**
Net Participation Rates and Gross Participation Rates by Educational Level in Pamekasan Regency, 2019

Jenjang Pendidikan Educational Level	Angka Partisipasi Murni (APM) Net Participation Rates			Angka Partisipasi Kasar (APK) Gross Participation Rates		
	2017	2018	2019	2017	2018	2019
(1)	(2)	(3)	(4)	(5)	(6)	(7)
SD/MI Elementary School	98,01	98,30	97,53	115,16	114,54	108,57
SMP/MTs Junior High School	73,99	72,32	75,27	90,35	84,98	84,04
SMA/SMK/MA Senior High School	60,39	63,59	60,06	86,87	81,50	80,06

Sumber/Source: BPS, Survei Sosial Ekonomi Nasional (Susenas)/BPS-Statistics Indonesia, National Socioeconomic Survey

Tabel
Table 4.1.12**Persentase Penduduk Berumur 15 Tahun ke Atas yang Melek Huruf Menurut Kelompok Umur di Kabupaten Pamekasan, 2018 dan 2019**
Percentage of Literate People Aged 15 Years and Over by Age Group in Pamekasan Regency, 2018 and 2019

Kelompok Umur Age Group	2018	2019
(1)	(2)	(3)
15-19	100,00	100,00
20-29	99,37	99,56
30-39	94,88	96,22
40-49	92,64	90,42
50-59	82,47	75,64
60-69	55,07	59,02
70+	39,73	43,08

Sumber/Source: BPS, Survei Sosial Ekonomi Nasional (Susenas)/BPS-Statistics Indonesia, National Socioeconomic Survey

4.2 KESEHATAN HEALTH

Tabel 4.2.1 **Jumlah Desa¹/Kelurahan Yang Memiliki Sarana Kesehatan Menurut Kecamatan di Kabupaten Pamekasan, 2014, 2018, dan 2019**
Number of Villages¹/Kelurahan Having Health Facilities by Subdistrict in Pamekasan Regency, 2014, 2018, and 2019

Kecamatan Subdistrict	Rumah Sakit Hospital		
	2014	2018	2019
(1)	(2)	(3)	(4)
Tlanakan	1	1	1
Pademawu	1	1	1
Galis	-	-	-
Larangan	-	-	-
Pamekasan	2	3	3
Proppo	-	-	-
Palengaan	-	-	-
Pegantenan	-	-	-
Kadur	-	-	-
Pakong	-	-	-
Waru	-	1	1
Batumarmar	-	-	-
Pasean	-	-	-
Kabupaten Pamekasan	4	6	6

Lanjutan Tabel/Continued Table 4.2.1

Kecamatan Subdistrict	Rumah Sakit Bersalin Maternity Hospital		
	2014	2018	2019
(1)	(5)	(6)	(7)
Tlanakan	2	1	-
Pademawu	-	1	-
Galis	-	-	-
Larangan	-	-	-
Pamekasan	2	3	1
Proppo	-	-	-
Palengaan	-	-	-
Pegantenan	-	-	-
Kadur	-	-	-
Pakong	-	-	-
Waru	-	-	-
Batumarmar	-	-	-
Pasean	-	-	-
Kabupaten Pamekasan	4	5	1

Lanjutan Tabel/*Continued Table* 4.2.1

Kecamatan <i>Subdistrict</i>	Poliklinik <i>Polyclinic</i>		
	2014	2018	2019
(1)	(8)	(9)	(10)
Tlanakan	-	-	-
Pademawu	2	-	1
Galis	-	-	-
Larangan	-	-	-
Pamekasan	2	3	3
Proppo	-	-	-
Palengaan	-	1	1
Pegantenan	1	1	2
Kadur	-	-	-
Pakong	2	1	1
Waru	-	-	-
Batumarmar	-	-	-
Pasean	-	1	-
Kabupaten Pamekasan	7	7	8

Lanjutan Tabel/Continued Table 4.2.1

Kecamatan Subdistrict	Puskesmas Public Health Center		
	2014	2018	2019
(1)	(11)	(12)	(13)
Tlanakan	2	2	2
Pademawu	2	2	2
Galis	1	1	1
Larangan	2	2	2
Pamekasan	2	2	2
Proppo	2	2	2
Palengaan	1	1	1
Pegantenan	2	2	2
Kadur	1	1	1
Pakong	1	1	1
Waru	2	2	2
Batumarmar	1	1	1
Pasean	1	1	1
Kabupaten Pamekasan	20	20	20

Lanjutan Tabel/*Continued Table 4.2.1*

Kecamatan <i>Subdistrict</i>	Puskesmas Pembantu <i>Subsidiary of Public Health Center</i>		
	2014	2018	2019
(1)	(14)	(15)	(16)
Tlanakan	3	4	2
Pademawu	4	5	4
Galis	1	2	2
Larangan	2	2	2
Pamekasan	5	4	4
Proppo	5	5	5
Palengaan	4	5	4
Pegantenan	2	2	1
Kadur	3	3	3
Pakong	1	2	2
Waru	2	2	1
Batumarmar	4	2	1
Pasean	3	4	3
Kabupaten Pamekasan	39	42	34

Lanjutan Tabel/Continued Table 4.2.1

Kecamatan Subdistrict	Apotek Pharmacy		
	2014	2018	2019
(1)	(17)	(18)	(19)
Tlanakan	2	2	2
Pademawu	2	3	2
Galis	1	2	1
Larangan	1	3	4
Pamekasan	6	7	8
Proppo	-	1	2
Palengaan	-	1	1
Pegantenan	-	2	1
Kadur	-	1	-
Pakong	-	2	1
Waru	1	1	1
Batumarmar	-	1	1
Pasean	1	1	1
Kabupaten Pamekasan	14	27	25

Catatan/Note: ¹ Desa pada tabel ini termasuk Unit Permukiman Transmigrasi (UPT) yang masih dibina oleh kementerian terkait dan nagari di Provinsi Sumatera Barat/Villages in this table include Transmigration Settlement Unit which is still fostered by the relevant ministries and the nagari in the Province of Sumatera Barat

Sumber/Source: BPS, Pendataan Potensi Desa (Podes)/BPS-Statistics Indonesia, Village Potential Data Collecting

4.3 AGAMA DAN SOSIAL LAINNYA RELIGION AND OTHER SOCIAL AFFAIRS

Tabel 4.3.1 Jumlah Penduduk Menurut Kecamatan dan Agama yang Dianut di Kabupaten Pamekasan, 2019
Population by Subdistrict and Religion in Pamekasan Regency, 2019

Kecamatan Subdistrict	Islam	Protestan Protestant	Katolik Catholic	Hindu	Budha Buddha	Lainnya Others
(1)	(2)	(3)	(4)	(5)	(6)	(7)
Tlanakan	52 662	-	-	-	-	-
Pademawu	83 044	-	77	-	-	-
Galis	29 929	-	-	-	-	-
Larangan	57 426	-	-	-	-	-
Pamekasan	93 218	496	402	23	56	-
Proppo	81 208	-	-	-	-	-
Palengaan	85 629	-	3	-	-	-
Pegantenan	75 395	-	-	-	-	-
Kadur	49 121	-	-	-	-	-
Pakong	35 716	-	-	-	-	-
Waru	42468	-	-	-	-	-
Batumarmar	91 899	-	-	-	-	-
Pasean	64 500	-	-	-	-	-
Kabupaten Pamekasan	842 215	496	482	23	56	-

Sumber/Source: Kementerian Agama Kabupaten Pamekasan/Religious Affairs Service of Pamekasan Regency

Tabel 4.3.2 Jumlah Tempat Peribadatan Menurut Kecamatan di Kabupaten Pamekasan, 2019
Table Number of Places of Worship by Subdistrict in Pamekasan Regency, 2019

Kecamatan Subdistrict	Masjid Mosque	Mushola Pray Room	Gereja Protestan Protestant Church	Gereja Katholik Catholic Church	Pura Temple	Vihara
(1)	(2)	(3)	(4)	(5)	(6)	(7)
Tlanakan	74	413	-	-	-	-
Pademawu	103	9	-	-	-	-
Galis	36	123	-	-	1	1
Larangan	79	310	-	-	-	-
Pamekasan	109	172	5	1	-	-
Proppo	88	424	-	-	-	-
Palengaan	104	452	-	-	-	-
Pegantenan	126	633	-	-	-	-
Kadur	80	366	-	-	-	-
Pakong	57	276	-	-	-	-
Waru	76	273	-	-	-	-
Batumarmar	122	654	-	-	-	-
Pasean	112	580	-	-	-	-
Kabupaten Pamekasan	1 166	4 685	5	1	1	1

Sumber/Source: Kementerian Agama Kabupaten Pamekasan/Religious Affairs Service of Pamekasan Regency

Tabel
Table 4.3.3

Jumlah Desa¹/Kelurahan yang Mengalami Bencana Alam² Menurut Kecamatan di Kabupaten Pamekasan, 2011, 2014, dan 2018
Number of Villages¹/Kelurahan that Had Natural Disaster² by Subdistrict in Pamekasan Regency, 2011, 2014 and 2018

Kecamatan Subdistrict	Banjir/Flood		
	2011	2014	2018
(1)	(2)	(3)	(4)
Tlanakan	-	-	-
Pademawu	-	4	5
Galis	-	-	-
Larangan	1	-	1
Pamekasan	5	9	7
Proppo	-	-	1
Palengaan	-	-	-
Pegantenan	-	-	1
Kadur	-	-	-
Pakong	-	-	-
Waru	-	1	-
Batumarmar	-	-	-
Pasean	-	-	-
Kabupaten Pamekasan	6	14	15

Lanjutan Tabel/Continued Table 4.3.3

Kecamatan Subdistrict	Gempa Bumi/Earthquake		
	2011	2014	2018
(1)	(5)	(6)	(7)
Tlanakan	-	-	-
Pademawu	-	-	-
Galis	-	-	-
Larangan	-	-	-
Pamekasan	-	-	-
Proppo	-	-	-
Palengaan	-	-	-
Pegantenan	-	-	-
Kadur	-	-	-
Pakong	-	-	-
Waru	-	-	5
Batumarmar	-	-	-
Pasean	-	-	-
Kabupaten Pamekasan	-	-	5

Lanjutan Tabel/*Continued Table* 4.3.3

Kecamatan <i>Subdistrict</i>	Tanah Longsor/ <i>Landslide</i>		
	2011	2014	2018
(1)	(8)	(9)	(1-)
Tlanakan	-	-	-
Pademawu	-	-	3
Galis	1	-	-
Larangan	-	2	1
Pamekasan	-	-	1
Proppo	-	-	-
Palengaan	-	4	5
Pegantenan	-	5	3
Kadur	2	2	7
Pakong	-	-	2
Waru	1	6	8
Batumarmar	-	1	1
Pasean	-	4	4
Kabupaten Pamekasan	4	24	35

Catatan/*Note*: ¹ Desa pada tabel ini termasuk Unit Permukiman Transmigrasi (UPT) yang masih dibina oleh kementerian terkait dan nagari di Provinsi Sumatera Barat/*Villages in this table are included in Transmigration Settlement Unit which is still fostered by the relevant ministries and the nagari in the Province of Sumatera Barat*

² Terjadi dalam tiga tahun terakhir sampai dengan saat pencacahan/*Occured during the last three years by the time of enumeration*

Sumber/*Source*: BPS, Pendataan Potensi Desa (Podes)/*BPS-Statistics Indonesia, Village Potential Data Collecting*

4.4 KEMISKINAN POVERTY

Tabel 4.4.1 **Garis Kemiskinan, Jumlah, dan Persentase Penduduk Miskin di Kabupaten Pamekasan, 2013-2019**
Table *Poverty Line, Number, and Percentage of Poor People in Pamekasan Regency, 2013-2019*

Tahun Year	Garis Kemiskinan (rupiah/kapita/bulan) <i>Poverty Line</i> (rupiah/capita/month)	Jumlah Penduduk Miskin (ribu) <i>Number of Poor People</i> (thousand)	Persentase Penduduk Miskin <i>Percentage of Poor</i> <i>People</i>
(1)	(2)	(3)	(4)
2013	256 586	153,70	19,53
2014	266 953	148,76	17,74
2015	278 093	146,92	17,41
2016	292 631	142,32	16,70
2017	302 431	137,77	16,00
2018	317 144	125,76	14,47
2019	332 775	122,43	13,95

Sumber/Source: BPS, Survei Sosial Ekonomi Nasional Maret/BPS-Statistics Indonesia, March National Socioeconomic Survey

Tabel
Table 4.4.2**Indeks Kedalaman Kemiskinan dan Indeks Keparahan Kemiskinan di Kabupaten Pamekasan, 2013-2019**
Poverty Gap Index and Poverty Severity Index in Pamekasan Regency, 2013-2019

Tahun Year	Indeks Kedalaman Kemiskinan Poverty Gap Index	Indeks Keparahan Kemiskinan Poverty Severity Index
(1)	(2)	(3)
2013	2,81	0,70
2014	2,60	0,57
2015	3,24	0,88
2016	2,38	0,54
2017	1,66	0,33
2018	1,70	0,32
2019	1,85	0,39

Sumber/Source: BPS, Survei Sosial Ekonomi Nasional Maret/BPS-Statistics Indonesia, March National Socioeconomic Survey

4.5 PEMBANGUNAN MANUSIA HUMAN DEVELOPMENT

Tabel 4.5.1 **Indikator Penyusunan Indeks Pembangunan Manusia (IPM) di Kabupaten Kabupaten Pamekasan, 2010–2019**
Human Development Index (HDI) Indicators in Pamekasan Regency, 2010–2019

Tahun Year	Indikator Indicators			
	Usia Harapan Hidup (Tahun) <i>Life Expectancy (Years)</i>	Harapan Lama Sekolah (Tahun) <i>Expected Years of Schooling (Years)</i>	Rata-rata Lama Sekolah (Tahun) <i>Means Years of Schooling (Years)</i>	Pengeluaran Perkapita Riil Disesuaikan (Rp. 000) <i>Adjusted Consumption per Capita (Rp. 000)</i>
(1)	(2)	(3)	(4)	(5)
2010	66,38	12,34	5,11	6 532
2011	66,43	12,52	5,30	6 922
2012	66,48	12,70	5,36	7 260
2013	66,53	13,05	5,68	7 445
2014	66,56	13,32	5,72	7 478
2015	66,86	13,34	5,73	7 679
2016	66,95	13,35	6,08	7 975
2017	67,05	13,61	6,25	8 311
2018	67,22	13,62	6,35	8 536
2019	67,45	13,63	6,40	8 834

Sumber/Source: BPS/BPS-Statistics Indonesia

Tabel
Table 4.5.2

**Komponen Indeks Pembangunan Manusia (IPM) di
Kabupaten Kabupaten Pamekasan, 2010–2019**
*Human Development Index (HDI) Component in Pamekasan
Regency, 2010–2019*

Tahun Year	Komponen Components			
	Indeks Kesehatan Health Index	Indeks Pendidikan Education Index	Indeks PPP PPP Index	IPM HDI
(1)	(2)	(3)	(4)	(5)
2010	0,71	0,51	0,57	59,37
2011	0,71	0,52	0,59	60,42
2012	0,72	0,53	0,60	61,21
2013	0,72	0,55	0,61	62,27
2014	0,72	0,56	0,61	62,66
2015	0,72	0,56	0,62	63,10
2016	0,72	0,57	0,63	63,98
2017	0,72	0,59	0,64	64,93
2018	0,73	0,59	0,65	65,41
2019	0,73	0,59	0,66	65,94

Sumber/Source: BPS/BPS-Statistics Indonesia

Produksi Tanaman Buah*

— di Kabupaten Pamekasan 2019 —



* NILAI PRODUKSI DALAM KUINTAL

PENJELASAN TEKNIS

TECHNICAL NOTES

1. Data pokok tanaman pangan yang dikumpulkan adalah luas panen dan produktivitas (hasil per hektar). Produksi tanaman pangan merupakan hasil perkalian antara luas panen dengan produktivitas. Pengumpulan data luas panen dilakukan setiap bulan dengan pendekatan area kecamatan di seluruh wilayah Indonesia. Pengumpulan data produktivitas dilakukan melalui pengukuran langsung pada plot ubinan berukuran 2½ m x 2½ m. Pengumpulan data produktivitas dilakukan setiap subround (empat bulanan) pada waktu panen petani.

2. Data produksi padi dan palawija yang disajikan adalah dalam kualitas: gabah kering giling (padi), pipilan kering (jagung), biji kering (kedelai dan kacang tanah), dan umbi basah (ubi kayu dan ubi jalar).

3. Tanaman sayuran dan buah-buahan semusim

Tanaman sayuran semusim adalah tanaman sumber vitamin, garam mineral dan lain-lain yang dikonsumsi dari bagian tanaman yang berupa daun, bunga, buah, dan umbinya, yang berumur kurang dari satu tahun.

Tanaman buah-buahan semusim adalah tanaman

1. *The main food crops data collected consists of harvested area and productivity (yield per hectare). Food crops production is generated by harvested area multiplied by productivity. The harvested area data is collected every month using sub district area approach in all subdistrict in Indonesia. The productivity data collection is conducted by a direct measurement in 2½m x 2½ m crop cutting plot. The productivity measurement is conducted in every subround (four monthly) at the time when farmers are harvesting their crops.*

2. *Production of paddy and secondary crops data are presented in the form of: dry unhusked rice (paddy), dry loose maize (maize), dry shells crops (soybeans and peanuts), and fresh roots (cassava and sweet potatoes).*

3. Seasonal vegetable and fruit plants

Seasonal vegetable plants are plants which are the sources of vitamin, mineral salt, etc, consumed from the part of the plant in the form of leaf, flower, fruit, and root with the age of less than one year.

Seasonal fruit plants are plants which are the sources of vitamin, mineral salt, etc, consumed from

sumber vitamin, garam mineral, dan lain-lain yang dikonsumsi dari bagian tanaman yang berupa buah, berumur kurang dari satu tahun, tidak berbentuk pohon/rumpun tetapi menjalar dan berbatang lunak.

the part of the plant in the form of fruits. These plants are creeps with the age of less than one year.

4. Tanaman buah - buahan dan sayuran tahunan

Tanaman buah-buahan tahunan adalah tanaman sumber vitamin, garam mineral, dan lain-lain yang dikonsumsi dari bagian tanaman yang berupa buah dan merupakan tanaman tahunan

Tanaman sayuran tahunan adalah tanaman sumber vitamin, garam mineral, dan lain-lain yang dikonsumsi dari bagian tanaman yang berupa daun dan atau buah yang berumur lebih dari satu tahun.

4. Annual fruit and vegetable plants

Annual fruit plants are plants which are the sources of vitamin, contained mineral salt, etc, consumed from the part of plant in the form of fruit and more than one year of age.

Annual vegetable plants are plants which are the sources of vitamin, contained mineral salt, etc, consumed from the part of the plant in the form of vegetable and more than one year of age.

5. Tanaman biofarmaka adalah tanaman yang bermanfaat untuk obat-obatan, kosmetik, dan kesehatan yang dikonsumsi atau digunakan dari bagian-bagian tanaman seperti daun, batang, buah, umbi (rimpang) ataupun akar.

5. Medicinal plants are plants which are useful for medicine. It is consumed from part of the plant such as leaf, flower, fruit, tuber, and root.

6. Tanaman hias adalah tanaman yang mempunyai nilai keindahan baik bentuk, warna daun, tajuk maupun bunganya, sering digunakan untuk penghias pekarangan dan lain sebagainya.

6. Ornamental plants are plants which have a beauty value, either in shape, colour of leaf or crown of flower, and they are often used as a yard decorator.

- 7. Luas panen tanaman hortikultura** adalah luas tanaman sayuran, buah-buahan, biofarmaka, dan tanaman hias yang diambil hasilnya/dipanen pada periode pelaporan.
- 7. *Harvested area of horticulture*** is area which vegetable, fruit, medicinal and ornamental plant of crop harvested during the period of report.
- 8. Luas panen untuk tanaman sayuran** adalah luas tanaman yang dipanen sekaligus/habis/dibongkar dan luas tanaman yang dipanen berkali-kali (lebih dari satu kali)/belum habis. **Tanaman yang dipanen sekaligus/habis/dibongkar** adalah tanaman yang sehabis panen langsung dibongkar/dicabut, terdiri dari bawang merah, bawang putih, bawang daun, kentang, kol/kubis, kembang kol, petsai/sawi, wortel, lobak, dan kacang merah. **Tanaman yang dipanen berkali-kali (lebih dari satu kali)/belum habis** adalah tanaman yang pemanenannya lebih dari satu kali dan biasanya dibongkar apabila panen terakhir sudah tidak memadai lagi, terdiri dari: kacang panjang, cabe besar, cabe rawit, jamur, tomat, terung, buncis, ketimun, labu siam, kangkung, bayam, melon, semangka, dan blewah.
- 8. *Harvested area of vegetables*** is area of entirely plant harvested/demolished and plant harvested several times/undemolished. ***Entirely plants harvested/demolished*** are plants usually harvested once and demolished to be substituted by other plants, consisting of: shallots, garlic, leeks, potato, cabbage, cauli flower, mustard green, carrots, chinese radish, and red kidney beans. ***Plants harvested several times/undemolished*** are plants usually harvested more than once and demolished in the case that the last harvest was economically not profitable. They consist of : yard long beans, chili, small chili, mushroom, tomatoes, egg plant, french beans, cucumber, pumpkin/chajota, swamp cabbage, spinach, melon, watermelon, and blewah.
- 9. Produksi hortikultura** adalah hasil menurut bentuk produk dari setiap tanaman sayuran, buah-
- 9. *Horticulture production*** is the standard production quantity form of vegetable, fruit,

buah, biofarmaka dan tanaman hias yang diambil berdasarkan luas yang dipanen/tanaman yang menghasilkan pada bulan/triwulan laporan.

medicinal and ornamental plant based on harvested area/ the number of production plants reported monthly/quarterly.

10. Data perkebunan besar dikumpulkan oleh BPS setiap bulan secara lengkap (sensus bulanan) dengan sistem surat pos. Khusus untuk tanaman kelapa, cengkeh, dan kapuk, datanya diperoleh dari Direktorat Jenderal Perkebunan. Data perkebunan rakyat juga diperoleh dari Direktorat Jenderal Perkebunan.

10. *Data on estates are collected by the BPS every month on complete basis through a mailing system. Data on coconut, clove, and kapok, as well as on smallholder plantation, are acquired from the Directorate General of Estates.*

11. **Penghitungan luas tanaman perkebunan besar** adalah pada keadaan akhir tahun dan tidak termasuk yang luasnya kurang dari 5 hektar.

11. **Planted areas of estates** refer to condition at the end of the year, and exclude areas less than 5 hectares.

12. **Bentuk produksi perkebunan adalah;** karet kering (karet), daun kering (teh dan tembakau), biji kering (kopi dan coklat), kulit kering (kayu manis dan kina), serat kering (rami), bunga kering (cengkeh), refined sugar (tebu dari perkebunan besar), gula mangkok (tebu dari perkebunan rakyat), ekivalen kopra (kopra), biji dan bunga (pala) serta minyak daun (sereh).

12. **Production of estates crops** are follows: dry rubber (rubber); dry leaves (tea and tobacco); dry beans (coffee and cocoa); dry bark (cassia vera and cinchona); dry fibre (rosella); dry flowers/buds (cloves); refined sugar (sugar cane from estate); cup sugar (sugar cane from smallholders); copra (copra); seeds and buds (nutmeg); and leaf oil (citronella).

ULASAN**DESCRIPTION****HORTIKULTURA**

Dari data luas Tanaman Sayur-sayuran yang ada di Kabupaten Pamekasan pada tahun 2019, yang mempunyai areal terluas adalah tanaman Bawang Merah, yaitu sebesar 2.287 Ha dengan hasil produksi sebesar 157.113 quintal. Diikuti oleh luas areal tanaman Cabai Rawit 2.465 Ha dengan produksi sebesar 156.211 quintal.

HORTICULTURE

From the Area of Vegetables Crop in Pamekasan Regency in 2019, which has the largest area are Shallot, which is 2,287 ha with a production yield of 157,113 quintals. Followed by Cayene Pepper area 2,465 Ha with production of 156,211 quintals.

PERKEBUNAN

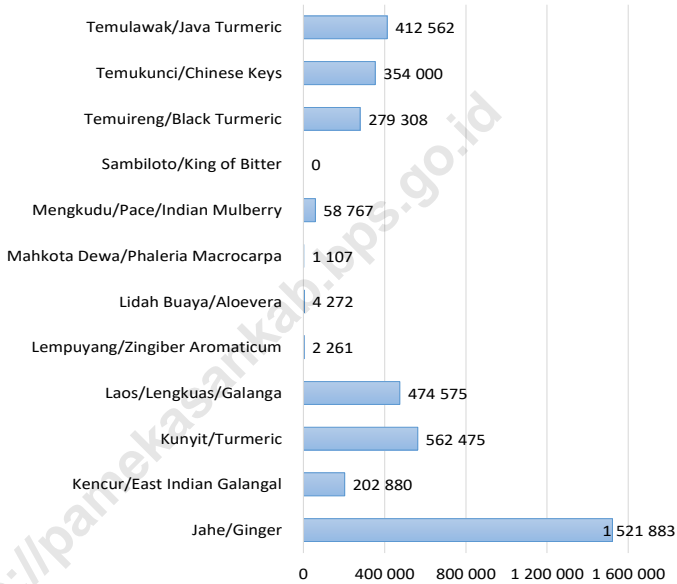
Dari data luas Tanaman Perkebunan yang ada di Kabupaten Pamekasan pada tahun 2019, yang mempunyai areal terluas adalah perkebunan Tembakau, yaitu sebesar 29.875 Ha dengan hasil produksi sebesar 20.881 ton. Diikuti oleh luas areal perkebunan kelapa 5.613 Ha dengan produksi sebesar 4.648 ton.

ESTATE CROPS

From the Area of Estate Crop plantations in Pamekasan Regency in 2019, which has the largest area of Tobacco Plantations, which is 29,875 ha with a production yield of 20,881 tons. Followed by Coconut Plantation area 5,613 Ha with production of 4,648 tons.

Gambar 5.1
Figures

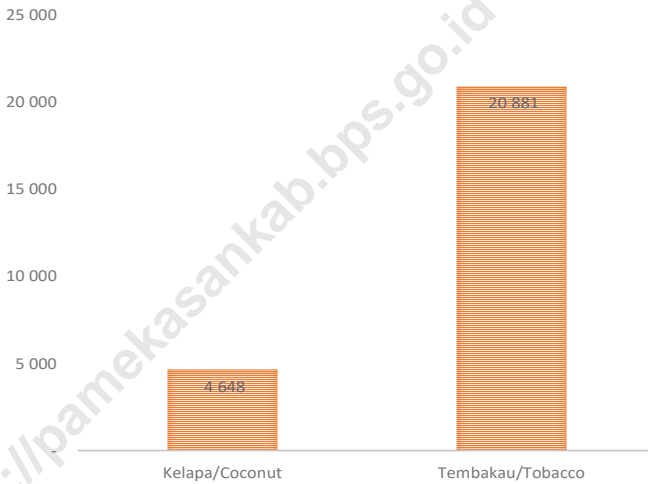
Produksi Tanaman Sayuran dan Buah-buahan Semusim Menurut Jenis Tanaman di Kabupaten Pamekasan (kuintal), 2019
Production of Seasonal Vegetables and Fruits by Kind of Plant in Pamekasan Regency (quintal), 2019



Sumber/Source: BPS, Statistik Pertanian Hortikultura SPH/BPS-Statistics Indonesia, Agricultural Statistic for Horticulture SPH

Gambar 5.2
Figures

Produksi Perkebunan Menurut Jenis Tanaman di Kabupaten Pamekasan (ton), 2019
Production of Estate by and Type of Crops in Pamekasan Regency (ton), 2019



Sumber/Source: BPS, Statistik Pertanian Hortikultura SPH/BPS-Statistics Indonesia, Agricultural Statistic for Horticulture SPH

5.1 HORTIKULTURA

HORTICULTURE

Tabel 5.1.1 **Luas Panen Tanaman Sayuran Menurut Kecamatan dan Jenis Tanaman di Kabupaten Pamekasan (ha), 2018 dan 2019**
Table 5.1.1 **Harvested Area of Vegetables by Subdistrict and Kind of Plant in Pamekasan Regency (ha), 2018 and 2019**

Kecamatan Subdistrict	Bawang Daun Scallion		Bawang Merah Shallots		Bawang Putih Garlic	
	2018	2019	2018	2019	2018	2019
(1)	(10)	(11)	(12)	(13)	(14)	(15)
Tlanakan	-	-	-	3	-	-
Pademawu	-	-	2	10	-	-
Galis	-	-	14	8	-	-
Larangan	-	-	-	-	-	-
Pamekasan	-	-	1	4	-	-
Proppo	-	-	8	11	-	-
Palengaan	-	-	41	11	-	-
Pegantenan	22	30	17	16	-	-
Kadur	-	-	10	19	-	-
Pakong	-	-	-	2	-	-
Waru	12	12	365	293	-	-
Batumarmar	-	-	1 874	1 543	-	-
Pasean	-	-	335	367	-	-
Kabupaten Pamekasan	34	42	2 667	2 287	-	-

Lanjutan Tabel/Continued Table 5.1.1

Kecamatan Subdistrict	Bayam Spinach		Blewah Blewah		Buncis String Bean	
	2018	2019	2018	2019	2018	2019
(1)	(10)	(11)	(12)	(13)	(14)	(15)
Tlanakan	1	2	-	-	-	-
Pademawu	-	-	24	-	-	-
Galis	-	-	-	-	-	-
Larangan	-	-	-	-	-	-
Pamekasan	6	5	-	-	-	-
Proppo	-	-	-	-	-	-
Palengaan	-	-	-	-	2	-
Pegantenan	-	-	-	-	18	13
Kadur	3	4	-	-	-	-
Pakong	-	-	-	-	-	-
Waru	12	17	-	-	-	-
Batumarmar	-	2	-	-	-	-
Pasean	-	-	-	-	-	-
Kabupaten Pamekasan	22	30	24	-	20	13

Lanjutan Tabel/*Continued Table 5.1.1*

Kecamatan Subdistrict	Cabai Besar Chili/Big Chili		Cabai Rawit Chili/Cayene Pepper		Kacang Panjang Long Beans	
	2018	2019	2018	2019	2018	2019
(1)	(10)	(11)	(12)	(13)	(14)	(15)
Tlanakan	350	350	230	250	-	-
Pademawu	1	1	1	1	-	-
Galis	1	5	2	4	-	-
Larangan	1	1	14	28	-	-
Pamekasan	-	-	-	-	-	-
Proppo	-	3	28	12	-	-
Palengaan	-	-	237	212	76	52
Pegantenan	-	-	346	304	21	15
Kadur	4	2	185	242	-	-
Pakong	-	9	1	1	-	-
Waru	-	-	405	455	-	-
Batumarmar	-	-	587	504	-	-
Pasean	-	-	415	452	13	7
Kabupaten Pamekasan	357	371	2 451	2 465	110	74

Lanjutan Tabel/Continued Table 5.1.1

Kecamatan Subdistrict	Kangkung Water Spinach		Kembang Kol Cauliflower		Ketimun Cucumber	
	2018	2019	2018	2019	2018	2019
(1)	(10)	(11)	(12)	(13)	(14)	(15)
Tlanakan	1	1	-	-	-	-
Pademawu	-	-	-	-	-	-
Galis	-	-	-	-	-	-
Larangan	-	-	-	-	-	-
Pamekasan	6	5	-	-	-	-
Proppo	-	-	-	-	12	11
Palengaan	24	18	-	-	15	14
Pegantenan	3	4	-	-	12	10
Kadur	3	4	-	-	-	-
Pakong	-	-	-	1	-	-
Waru	12	16	-	-	-	-
Batumarmar	-	2	-	-	-	1
Pasean	-	-	-	-	-	-
Kabupaten Pamekasan	49	50	-	1	39	36

Lanjutan Tabel/Continued Table 5.1.1

Kecamatan Subdistrict	Kubis Cabbage		Labu Siam Chayote		Petsai/Sawi Chinese Cabbage	
	2018	2019	2018	2019	2018	2019
(1)	(10)	(11)	(12)	(13)	(14)	(15)
Tlanakan	-	-	-	-	-	-
Pademawu	-	-	-	-	-	-
Galis	-	-	-	-	-	-
Larangan	-	-	-	-	-	-
Pamekasan	-	-	-	-	-	-
Proppo	-	-	-	-	-	-
Palengaan	-	-	-	-	7	10
Pegantenan	-	-	-	-	-	-
Kadur	-	-	1	1	-	-
Pakong	-	2	-	-	-	-
Waru	-	-	-	-	12	13
Batumarmar	-	-	-	-	-	-
Pasean	-	-	-	-	-	-
Kabupaten Pamekasan	-	2	1	1	19	23

Lanjutan Tabel/Continued Table 5.1.1

Kecamatan Subdistrict	Semangka Water Melon		Terung Eggplant		Tomat Tomato	
	2018	2019	2018	2019	2018	2019
(1)	(10)	(11)	(12)	(13)	(14)	(15)
Tlanakan	-	-	1	2	1	2
Pademawu	-	-	-	-	-	-
Galis	-	-	2	2	5	8
Larangan	-	-	-	-	4	8
Pamekasan	-	-	-	-	-	-
Proppo	-	-	7	6	1	-
Palengaan	-	-	5	18	-	-
Pegantenan	2	-	13	7	14	6
Kadur	42	42	-	-	-	-
Pakong	-	-	-	-	-	-
Waru	-	-	-	-	-	-
Batumarmar	-	-	1	1	2	1
Pasean	-	-	-	-	-	-
Kabupaten Pamekasan	44	42	29	36	27	25

Sumber/Source: BPS, Statistik Pertanian Hortikultura SPH/BPS-Statistics Indonesia, Agricultural Statistic for Horticulture SPH

Tabel
Table 5.1.2

Produksi Tanaman Sayuran Menurut Kecamatan dan Jenis Tanaman di Kabupaten Pamekasan (kuintal), 2018 dan 2019

Production of Vegetables by Subdistrict and Kind of Plant in Pamekasan Regency (quintal), 2018 dan 2019

Kecamatan Subdistrict	Daun Bawang Scallion		Bawang Merah Shallots		Bawang Putih Garlic	
	2018	2019	2018	2019	2018	2019
(1)	(10)	(11)	(12)	(13)	(14)	(15)
Tlanakan	-	-	-	210	-	-
Pademawu	-	-	80	880	-	-
Galis	-	-	980	560	-	-
Larangan	-	-	-	-	-	-
Pamekasan	-	-	80	320	-	-
Proppo	-	-	500	830	-	-
Palengaan	-	-	3 160	886	-	-
Pegantenan	385	444	1 240	1 210	-	-
Kadur	-	-	863	1 748	-	-
Pakong	-	-	-	145	-	-
Waru	770	840	24 565	17 538	-	-
Batumarmar	-	-	130 780	107 030	-	-
Pasean	-	-	24 700	25 756	-	-
Kabupaten Pamekasan	1 155	1 284	186 948	157 113	-	-

Lanjutan Tabel/Continued Table 5.1.2

Kecamatan Subdistrict	Bayam Spinach		Blewah Blewah		Buncis String Bean	
	2018	2019	2018	2019	2018	2019
(1)	(10)	(11)	(12)	(13)	(14)	(15)
Tlanakan	1	248	-	-	-	-
Pademawu	-	-	300	-	-	-
Galis	-	-	-	-	-	-
Larangan	-	-	-	-	-	-
Pamekasan	250	206	-	-	-	-
Proppo	-	-	-	-	-	-
Palengaan	-	-	-	-	20	-
Pegantenan	-	-	-	-	1 955	1 634
Kadur	31	48	-	-	-	-
Pakong	-	-	-	-	-	-
Waru	1 200	1 500	-	-	-	-
Batumarmar	-	43	-	-	-	-
Pasean	-	-	-	-	-	-
Kabupaten Pamekasan	1 482	2 045	300	-	1 975	1 634

Lanjutan Tabel/*Continued Table* 5.1.2

Kecamatan Subdistrict	Cabai Besar <i>Chili/Big Chili</i>		Cabai Rawit <i>Chili/Cayene Pepper</i>		Kacang Panjang <i>Long Beans</i>	
	2018	2019	2018	2019	2018	2019
(1)	(10)	(11)	(12)	(13)	(14)	(15)
Tlanakan	19 210	14 635	5 675	9 754	-	-
Pademawu	18	4	15	4	-	-
Galis	50	190	10	140	-	-
Larangan	50	199	3 120	10 736	-	-
Pamekasan	-	-	-	-	-	-
Proppo	-	36	504	108	-	-
Palengaan	-	-	10 270	21 030	3 336	2 583
Pegantenan	-	-	74 192	44 457	3 615	2 050
Kadur	210	150	4 442	3 807	-	-
Pakong	-	410	28	18	-	-
Waru	-	-	25 483	22 204	-	-
Batumarmar	-	-	94 647	10 023	-	-
Pasean	-	-	28 470	33 930	335	200
Kabupaten Pamekasan	19 538	15 624	246 856	156 211	7 286	4 833

Lanjutan Tabel/Continued Table 5.1.2

Kecamatan Subdistrict	Kangkung Water Spinach		Kembang Kol Cauliflower		Ketimun Cucumber	
	2018	2019	2018	2019	2018	2019
(1)	(10)	(11)	(12)	(13)	(14)	(15)
Tlanakan	2	142	-	-	-	-
Pademawu	-	-	-	-	-	-
Galis	-	-	-	-	-	-
Larangan	-	-	-	-	-	-
Pamekasan	300	270	-	-	-	-
Proppo	-	-	-	-	84	74
Palengaan	405	340	-	-	1 217	1 150
Pegantenan	9	120	-	-	929	1 294
Kadur	34	51	-	-	-	-
Pakong	-	-	-	5	-	-
Waru	2 160	2 700	-	-	-	-
Batumarmar	-	114	-	-	-	4
Pasean	-	-	-	-	-	-
Kabupaten Pamekasan	2 910	3 737	-	5	2 230	2 522

Lanjutan Tabel/Continued Table 5.1.2

Kecamatan Subdistrict	Kubis Cabbage		Labu Siam Chayote		Petsai/Sawi Chinese Cabbage	
	2018	2019	2018	2019	2018	2019
(1)	(10)	(11)	(12)	(13)	(14)	(15)
Tlanakan	-	-	-	-	-	-
Pademawu	-	-	-	-	-	-
Galis	-	-	-	-	-	-
Larangan	-	-	-	-	-	-
Pamekasan	-	-	-	-	-	-
Proppo	-	-	-	-	-	-
Palengaan	-	-	-	-	40	165
Pegantenan	-	-	-	-	-	-
Kadur	-	-	30	145	-	-
Pakong	-	10	-	-	-	-
Waru	-	-	-	-	840	840
Batumarmar	-	-	-	-	-	-
Pasean	-	-	-	-	-	-
Kabupaten Pamekasan	-	10	30	145	880	1 005

Lanjutan Tabel/*Continued Table 5.1.2*

Kecamatan Subdistrict	Semangka Water Melon		Terung Eggplant		Tomat Tomato	
	2018	2019	2018	2019	2018	2019
(1)	(10)	(11)	(12)	(13)	(14)	(15)
Tlanakan	-	-	56	18	56	18
Pademawu	-	-	-	-	-	-
Galis	-	-	36	120	41	345
Larangan	-	-	-	-	990	4 130
Pamekasan	-	-	-	-	-	-
Proppo	-	-	64	57	4	-
Palengaan	-	-	165	2 287	-	-
Pegantenan	240	-	1 076	885	1 942	745
Kadur	9 725	10 731	-	-	-	-
Pakong	-	-	-	-	-	-
Waru	-	-	-	-	-	-
Batumarmar	-	-	23	6	111	4
Pasean	-	-	-	-	-	-
Kabupaten Pamekasan	9 965	10 731	1 420	3 373	3 144	5 242

Sumber/*Source*: BPS, Statistik Pertanian Hortikultura SPH/*BPS-Statistics Indonesia, Agricultural Statistic for Horticulture SPH*

Tabel
Table 5.1.3**Luas Panen Tanaman Sayuran dan Buah-buahan Semusim Menurut Jenis Tanaman di Kabupaten Pamekasan (ha), 2018–2019**
Harvested Area of Seasonal Vegetables and Fruits by Kind of Plant in Pamekasan Regency (ha), 2018–2019

Jenis Tanaman Kind of Plants	2018	2019
(1)	(2)	(3)
Bawang Daun/ <i>Scallion</i>	34	42
Bawang Merah/ <i>Shallots</i>	2 667	2 287
Bawang Putih/ <i>Garlic</i>	-	-
Bayam/ <i>Spinach</i>	22	30
Blewah/ <i>Blewah</i>	24	-
Buncis/ <i>String Bean</i>	20	13
Cabai Besar/ <i>Chili/Big chili</i>	357	371
Cabai Rawit/ <i>Chili/Cayenne Pepper</i>	2 451	2 465
Jamur/ <i>Mushrooms</i>	-	-
Kacang Merah/ <i>Red Beans</i>	-	-
Kacang Panjang/ <i>Long Beans</i>	110	74
Kangkung/ <i>Water Spinach</i>	49	50
Kembang Kol/ <i>Cauliflower</i>	-	1
Kentang/ <i>Potato</i>	-	-
Ketimun/ <i>Cucumber</i>	39	36
Kubis/ <i>Cabbage</i>	-	2
Labu Siam/ <i>Chayote</i>	1	1
Lobak/ <i>Radish</i>	-	-
Melon/ <i>Melon</i>	-	-
Paprika/ <i>Bell Pepper</i>	-	-
Petsai/ <i>Sawi/Chinese Cabbage/Mustard Green</i>	19	23

Lanjutan Tabel/*Continued Table 5.1.3*

Jenis Tanaman <i>Kind of Plants</i>	2018	2019
(1)	(2)	(3)
Semangka/ <i>Water Melon</i>	44	42
Stroberi/ <i>Strawberry</i>	-	-
Terung/ <i>Eggplant</i>	29	36
Tomat/ <i>Tomato</i>	27	25
Wortel/ <i>Carrot</i>	-	-

Sumber/*Source*: BPS, Statistik Pertanian Hortikultura SPH/*BPS-Statistics Indonesia, Agricultural Statistic for Horticulture SPH*

Tabel
Table 5.1.4**Produksi Tanaman Sayuran dan Buah-buahan Semusim Menurut Jenis Tanaman di Kabupaten Pamekasan (kuintal), 2018–2019**
Production of Seasonal Vegetables and Fruits by Kind of Plant in Pamekasan Regency (quintal), 2018–2019

Jenis Tanaman Kind of Plants	2018	2019
(1)	(2)	(3)
Bawang Daun/ <i>Scallion</i>	1 155	1 284
Bawang Merah/ <i>Shallots</i>	186 948	157 113
Bawang Putih/ <i>Garlic</i>	-	-
Bayam/ <i>Spinach</i>	1 482	2 045
Blewah/ <i>Blewah</i>	300	-
Buncis/ <i>String Bean</i>	1 975	1 634
Cabai Besar/ <i>Chili/Big chili</i>	19 538	15 624
Cabai Rawit/ <i>Chili/Cayenne Pepper</i>	246 856	156 211
Jamur/ <i>Mushrooms</i>	-	-
Kacang Merah/ <i>Red Beans</i>	-	-
Kacang Panjang/ <i>Long Beans</i>	7 286	4 833
Kangkung/ <i>Water Spinach</i>	2 910	3 737
Kembang Kol/ <i>Cauliflower</i>	-	5
Kentang/ <i>Potato</i>	-	-
Ketimun/ <i>Cucumber</i>	2 230	2 522
Kubis/ <i>Cabbage</i>	-	10
Labu Siam/ <i>Chayote</i>	30	145
Lobak/ <i>Radish</i>	-	-
Melon/ <i>Melon</i>	-	-
Paprika/ <i>Bell Pepper</i>	-	-
Petsai/ <i>Sawi/Chinese Cabbage/Mustard Green</i>	880	1 005

Lanjutan Tabel/*Continued Table 5.1.4*

Jenis Tanaman <i>Kind of Plants</i>	2018	2019
(1)	(2)	(3)
Semangka/ <i>Water Melon</i>	9 965	10 731
Stroberi/ <i>Strawberry</i>	-	-
Terung/ <i>Eggplant</i>	1 420	3 373
Tomat/ <i>Tomato</i>	3 144	5 242
Wortel/ <i>Carrot</i>	-	-

Sumber/*Source*: BPS, Statistik Pertanian Hortikultura SPH/*BPS-Statistics Indonesia, Agricultural Statistic for Horticulture SPH*

Tabel
Table 5.1.5

Luas Panen Tanaman Biofarmaka Menurut Kecamatan dan Jenis Tanaman di Kabupaten Pamekasan, 2018 dan 2019
Harvested Area of Medicinal Plants by Subdistrict and Kind of Plant in Pamekasan Regency, 2018 and 2019

Kecamatan Subdistrict	Jahe (m ²) Ginger (m ²)		Kencur (m ²) East Indian Galangal (m ²)		Kunyit (m ²) Turmeric (m ²)	
	2018	2019	2018	2019	2018	2019
(1)	(2)	(3)	(4)	(5)		
Tlanakan	-	-	-	-	525	1 000
Pademawu	-	-	-	-	-	-
Galis	-	-	-	-	-	-
Larangan	-	-	-	-	-	-
Pamekasan	-	-	-	-	-	-
Proppo	3	6	-	-	8	9
Palengaan	55 000	25 000	-	-	-	50 000
Pegantenan	850 000	800 000	200 000	200 000	300 000	350 000
Kadur	30 000	10 000	10 000	5 000	15 000	10 000
Pakong	12	12	-	-	15	15
Waru	200 000	21 000	100 000	6 000	150 000	11 000
Batumarmar	10 000	15 000	-	-	7 000	7 000
Pasean	2 000	3 000	3 000	2 000	2 000	2 000
Kabupaten Pamekasan	1 147 015	874 018	313 000	213 000	474 548	431 024

Lanjutan Tabel/Continued Table 5.1.5

Kecamatan Subdistrict	Laos/Lengkuas (m ²) Galanga (m ²)		Lempuyang (m ²) Zingiber Aromaticum (m ²)		Lidah Buaya (m ²) Aloevera (m ²)	
	2018	2019	2018	2019	2018	2019
(1)	(2)	(3)	(4)	(5)		
Tlanakan	3	5	-	-	-	-
Pademawu	-	-	-	-	237	211
Galis	-	-	-	-	-	-
Larangan	-	-	-	-	-	-
Pamekasan	-	-	-	-	-	-
Proppo	8	6	1	4	3	1
Palengaan	-	75 000	-	-	-	-
Pegantenan	350 000	375 000	-	-	-	-
Kadur	20 000	5 000	-	-	-	-
Pakong	-	-	-	-	-	-
Waru	150 000	6 000	5 000	1 500	-	-
Batumarmar	6 000	-	-	-	-	-
Pasean	4 000	3 000	-	-	-	-
Kabupaten Pamekasan	530 011	464 011	5 001	1 504	240	212

Lanjutan Tabel/Continued Table 5.1.5

Kecamatan Subdistrict	Mahkota Dewa (pohon) <i>Phaleria Macrocarpa</i> (tree)		Mengukudu/Pace (pohon) <i>Indian Mulberry</i> (tree)		Sambiloto (m ²) <i>King of Bitter</i> (m ²)	
	2018	2019	2018	2019	2018	2019
(1)	(2)	(3)	(4)	(5)		
Tlanakan	-	-	20	18	2	-
Pademawu	17	16	184	538	-	-
Galis	-	-	-	-	-	-
Larangan	-	-	-	-	-	-
Pamekasan	-	-	-	-	-	-
Propo	-	-	9	6	-	-
Palengaan	-	-	-	-	-	-
Pegantenan	-	-	-	-	-	-
Kadur	-	-	3	279	-	-
Pakong	-	-	-	-	-	-
Waru	-	-	2 700	2 700	-	-
Batumarmar	-	-	-	-	-	-
Pasean	-	-	10 000	4 500	-	-
Kabupaten Pamekasan	17	16	12 916	8 041	2	-

Lanjutan Tabel/Continued Table 5.1.5

Kecamatan Subdistrict	Temuireng (m ²) Black Turmeric (m ²)		Temukunci (m ²) Chinese Keys (m ²)		Temu Lawak (m ²) Java Turmeric (m ²)	
	2018	2019	2018	2019	2018	2019
(1)	(2)	(3)	(4)	(5)		
Tlanakan	7	10	-	-	450	900
Pademawu	-	-	-	-	-	-
Galis	-	-	-	-	-	-
Larangan	-	-	-	-	-	-
Pamekasan	-	-	-	-	-	-
Proppo	1	2	-	-	-	1
Palengaan	-	70 000	-	-	-	50 000
Pegantenan	150 000	175 000	250 000	300 000	300 000	300 000
Kadur	10 000	5 000	5 000	-	5 000	5 000
Pakong	10	10	-	-	10	10
Waru	-	-	-	-	50 000	11 000
Batumarmar	5 000	6 000	8 000	8 000	8 000	8 000
Pasean	2 000	1 000	2 000	2 000	3 000	2 000
Kabupaten Pamekasan	167 018	257 022	265 000	310 000	366 460	376 911

Sumber/Source: BPS, Statistik Pertanian Hortikultura SPH/BPS-Statistics Indonesia, Agricultural Statistic for Horticulture SPH

Tabel
Table 5.1.6

Produksi Tanaman Biofarmaka Menurut Kecamatan dan Jenis Tanaman di Kabupaten Pamekasan (kg), 2018 and 2019

Production of Medicinal Plants by Subdistrict and Kind of Plant in Pamekasan Regency (kg), 2018 and 2019

Kecamatan Subdistrict	Jahe Ginger		Kencur East Indian Galangal		Kunyit Turmeric	
	2018	2019	2018	2019	2018	2019
(1)	(2)	(3)	(4)	(5)		
Tlanakan	-	-	-	-	4 872	8 373
Pademawu	-	-	-	-	-	-
Galis	-	-	-	-	-	-
Larangan	-	-	-	-	-	-
Pamekasan	-	-	-	-	-	-
Proppo	9	16	-	-	20	20
Palengaan	66 000	18 800	-	-	-	25 000
Pegantenan	1 020 000	1 410 000	400 000	175 000	900 000	462 500
Kadur	195 600	42 685	42 800	18 200	49 000	40 500
Pakong	156	162	-	-	196	212
Waru	768 000	42 000	330 100	9 000	502 000	22 000
Batumarmar	60 000	7 500	-	-	21 000	3 010
Pasean	5 000	720	9 750	680	6 500	860
Kabupaten Pamekasan	2 114 765	1 521 883	782 650	202 880	1 483 588	562 475

Lanjutan Tabel/*Continued Table* 5.1.6

Kecamatan <i>Subdistrict</i>	Laos/Lengkuas <i>Galanga</i>		Lempuyang <i>Zingiber Aromaticum</i>		Lidah Buaya <i>Aloevera</i>	
	2018	2019	2018	2019	2018	2019
(1)	(2)	(3)	(4)	(5)		
Tlanakan	24	10	-	-	-	-
Pademawu	-	-	-	-	4 555	4 270
Galis	-	-	-	-	-	-
Larangan	-	-	-	-	-	-
Pamekasan	-	-	-	-	-	-
Proppo	58	35	3	11	7	2
Palengaan	-	37 500	-	-	-	-
Pegantenan	1 470 000	406 250	-	-	-	-
Kadur	85 000	17 700	-	-	-	-
Pakong	-	-	-	-	-	-
Waru	673 300	12 000	20 500	2 250	-	-
Batumarmar	30 000	-	-	-	-	-
Pasean	7 000	1 080	-	-	-	-
Kabupaten Pamekasan	2 265 382	474 575	20 503	2 261	4 562	4 272

Lanjutan Tabel/*Continued Table 5.1.6*

Kecamatan <i>Subdistrict</i>	Mahkota Dewa <i>Phaleria Macrocarpa</i>		Mengukudu/Pace <i>Indian Mulberry</i>		Sambiloto <i>King of Bitter</i>	
	2018	2019	2018	2019	2018	2019
(1)	(2)	(3)	(4)	(5)		
Tlanakan	-	-	261	173	5	-
Pademawu	1 156	1 107	3 713	21 516	-	-
Galis	-	-	-	-	-	-
Larangan	-	-	-	-	-	-
Pamekasan	-	-	-	-	-	-
Proppo	-	-	33	43	-	-
Palengaan	-	-	-	-	-	-
Pegantenan	-	-	-	-	-	-
Kadur	-	-	8	6 345	-	-
Pakong	-	-	-	-	-	-
Waru	-	-	52 650	26 190	-	-
Batumarmar	-	-	-	-	-	-
Pasean	-	-	50 000	4 500	-	-
Kabupaten Pamekasan	1 156	1 107	106 665	58 767	5	-

Lanjutan Tabel/Continued Table 5.1.6

Kecamatan Subdistrict	Temuireng Black Turmeric		Temukunci Chinese Keys		Temu Lawak Java Turmeric	
	2018	2019	2018	2019	2018	2019
(1)	(2)	(3)	(4)	(5)		
Tlanakan	56	69	-	-	3 807	8 478
Pademawu	-	-	-	-	-	-
Galis	-	-	-	-	-	-
Larangan	-	-	-	-	-	-
Pamekasan	-	-	-	-	-	-
Proppo	2	6	-	-	-	2
Palengaan	-	49 000	-	-	-	37 500
Pegantenan	450 000	206 250	500 000	350 000	900 000	325 000
Kadur	43 900	19 800	21 700	-	19 750	16 600
Pakong	104	123	-	-	82	82
Waru	-	-	-	-	208 500	18 700
Batumarmar	10 000	3 480	24 000	3 200	24 000	4 960
Pasean	1 160	580	8 680	800	10 000	1 240
Kabupaten Pamekasan	505 222	279 308	554 380	354 000	1 166 139	412 562

Sumber/Source: BPS, Statistik Pertanian Hortikultura SPH/BPS-Statistics Indonesia, Agricultural Statistic for Horticulture SPH

Tabel 5.1.7 **Luas Panen Tanaman Biofarmaka Menurut Jenis Tanaman di Kabupaten Pamekasan, 2018–2019**
Harvested Area of Medicinal Plants by Kind of Plant in Pamekasan Regency, 2018–2019

Jenis Tanaman <i>Kind of Plants</i>	Satuan <i>Unit</i>	2018	2019
(1)	(2)	(3)	(4)
Dlingo/Dringo/ <i>Calamus</i>	m ² /m ²	-	-
Jahe/ <i>Ginger</i>	m ² /m ²	1 147 015	874 018
Kapulaga/ <i>Java Cardamom</i>	m ² /m ²	-	-
Keji Beling/ <i>Verbenaceae</i>	m ² /m ²	-	-
Kencur/ <i>East Indian Galangal</i>	m ² /m ²	313 000	213 000
Kunyit/ <i>Turmeric</i>	m ² /m ²	474 548	431 024
Laos/Lengkuas/ <i>Galanga</i>	m ² /m ²	530 011	464 011
Lempuyang/ <i>Zingiber Aromaticum</i>	m ² /m ²	5 001	1 504
Lidah Buaya/ <i>Aloevera</i>	m ² /m ²	240	212
Mahkota Dewa/ <i>Phaleria Macrocarpa</i>	Pohon/ <i>Tree</i>	17	16
Mengkudu/ <i>Pace/Indian Mulberry</i>	Pohon/ <i>Tree</i>	12 916	8 041
Sambiloto/ <i>King of Bitter</i>	m ² /m ²	2	-
Temuireng/ <i>Black Turmeric</i>	m ² /m ²	167 018	257 022
Temukunci/ <i>Chinese Keys</i>	m ² /m ²	265 000	310 000
Temulawak/ <i>Java Turmeric</i>	m ² /m ²	366 460	376 911

Sumber/Source: BPS, Statistik Pertanian Hortikultura SPH/BPS-Statistics Indonesia, *Agricultural Statistic for Horticulture SPH*

Tabel 5.1.8 **Produksi Tanaman Biofarmaka Menurut Jenis Tanaman di Kabupaten Pamekasan, 2018–2019**
Table 5.1.8 **Production of Medicinal Plants by Kind of Plant in Pamekasan Regency, 2018–2019**

Jenis Tanaman <i>Kind of Plants</i>	Satuan <i>Unit</i>	2018	2019
(1)	(2)	(3)	(4)
Dlingo/Dringo/ <i>Calamus</i>	kg/kg	-	-
Jahe/ <i>Ginger</i>	kg/kg	2 114 765	1 521 883
Kapulaga/ <i>Java Cardamom</i>	kg/kg	-	-
Keji Beling/ <i>Verbenaceae</i>	kg/kg	-	-
Kencur/ <i>East Indian Galangal</i>	kg/kg	782 650	202 880
Kunyit/ <i>Turmeric</i>	kg/kg	1 483 588	562 475
Laos/Lengkuas/ <i>Galanga</i>	kg/kg	2 265 382	474 575
Lempuyang/ <i>Zingiber Aromaticum</i>	kg/kg	20 503	2 261
Lidah Buaya/ <i>Aloevera</i>	kg/kg	4 562	4 272
Mahkota Dewa/ <i>Phaleria Macrocarpa</i>	kg/kg	1 156	1 107
Mengkudu/Pace/ <i>Indian Mulberry</i>	kg/kg	106 665	58 767
Sambiloto/ <i>King of Bitter</i>	kg/kg	5	-
Temuireng/ <i>Black Turmeric</i>	kg/kg	505 222	279 308
Temukunci/ <i>Chinese Keys</i>	kg/kg	554 380	354 000
Temulawak/ <i>Java Turmeric</i>	kg/kg	1 166 139	412 562

Sumber/Source: BPS, Statistik Pertanian Hortikultura SPH/BPS-Statistics Indonesia, Agricultural Statistic for Horticulture SPH

Tabel
Table 5.1.9**Luas Panen Tanaman Hias Menurut Kecamatan dan Jenis
Tanaman di Kabupaten Pamekasan, 2018 and 2019**
**Harvested Area of Ornamental Plants by Subdistrict and
Kind of Plant in Pamekasan Regency, 2018 and 2019**

Kecamatan Subdistrict	Anggrek (m ²) Orchid (m ²)		Kamboja Jepang (m ²) Adenium (m ²)		Mawar (m ²) Rose (m ²)	
	2018	2019	2018	2019	2018	2019
(1)	(10)	(11)	(12)	(13)	(14)	(15)
Tlanakan	-	-	-	-	2	2
Pademawu	-	-	-	-	-	-
Galis	-	-	-	-	-	-
Larangan	-	-	-	-	21	21
Pamekasan	-	-	400	707	-	-
Proppo	-	-	-	-	9	9
Palengaan	-	-	-	-	-	-
Pegantenan	-	-	-	-	-	-
Kadur	-	-	-	-	-	-
Pakong	-	-	-	-	3	3
Waru	-	-	-	-	-	-
Batumarmar	-	-	-	-	-	-
Pasean	-	-	-	-	-	-
Kabupaten Pamekasan	-	-	400	707	35	35

Lanjutan Tabel/Continued Table 5.1.9

Kecamatan Subdistrict	Melati (m ²) Jasmine (m ²)		Palem (Pohon) Palm (Tree)		Sedap Malam (m ²) Tuberose (m ²)	
	2018	2019	2018	2019	2018	2019
(1)	(10)	(11)	(12)	(13)	(14)	(15)
Tlanakan	3	3	-	-	-	-
Pademawu	-	-	-	-	-	-
Galis	-	1	-	-	-	-
Larangan	30	30	-	-	-	-
Pamekasan	-	1 000	-	-	-	-
Proppo	41	41	-	-	-	-
Palengaan	-	-	-	-	-	-
Pegantenan	-	-	-	-	-	-
Kadur	-	-	-	-	-	-
Pakong	180	95	-	-	-	-
Waru	-	-	-	-	-	-
Batumarmar	-	-	423	-	-	-
Pasean	-	-	-	-	-	-
Kabupaten Pamekasan	254	1 170	423	-	-	-

Sumber/Source: BPS, Statistik Pertanian Hortikultura SPH/BPS-Statistics Indonesia, Agricultural Statistic for Horticulture SPH

Tabel
Table 5.1.10

**Produksi Tanaman Hias Menurut Kecamatan dan Jenis
Tanaman di Kabupaten Pamekasan, 2018 and 2019**
*Production of Ornamental Plants by Subdistrict and Kind of
Plant in Pamekasan Regency, 2018 and 2019*

Kecamatan Subdistrict	Anggrek (Tangkai) Orchid (Stalks)		Kamboja Jepang (Pohon) Adenium (Pohon)		Mawar (Tangkai) Rose (Stalks)	
	2018	2019	2018	2019	2018	2019
(1)	(10)	(11)	(12)	(13)	(14)	(15)
Tlanakan	-	-	-	-	43	48
Pademawu	-	-	-	-	-	-
Galis	-	-	-	-	-	-
Larangan	-	-	-	-	314	186
Pamekasan	-	-	400	707	-	-
Proppo	-	-	-	-	815	640
Palengaan	-	-	-	-	-	-
Pegantenan	-	-	-	-	-	-
Kadur	-	-	-	-	-	-
Pakong	-	-	-	-	180	90
Waru	-	-	-	-	-	-
Batumarmar	-	-	-	-	-	-
Pasean	-	-	-	-	-	-
Kabupaten Pamekasan	-	-	400	707	1 352	964

Lanjutan Tabel/Continued Table 5.1.9

Kecamatan Subdistrict	Melati (kg) Jasmine (kg)		Palem (Pohon) Palm (Tree)		Sedap Malam (Tangkai) Tuberose (Stalks)	
	2018	2019	2018	2019	2018	2019
(1)	(10)	(11)	(12)	(13)	(14)	(15)
Tlanakan	8	15	-	-	-	-
Pademawu	-	-	-	-	-	-
Galis	-	43	-	-	-	-
Larangan	67	85	-	-	-	-
Pamekasan	-	150	-	-	-	-
Proppo	42	46	-	-	-	-
Palengaan	-	-	-	-	-	-
Pegantenan	-	-	-	-	-	-
Kadur	-	-	-	-	-	-
Pakong	8 450	2 925	-	-	-	-
Waru	-	-	-	-	-	-
Batumarmar	-	-	423	-	-	-
Pasean	-	-	-	-	-	-
Kabupaten Pamekasan	8 567	3 264	423	-	-	-

Sumber/Source: BPS, Statistik Pertanian Hortikultura SPH/BPS-Statistics Indonesia, Agricultural Statistic for Horticulture SPH

Tabel
Table 5.1.11

**Luas Panen Tanaman Hias Menurut Jenis Tanaman di
Kabupaten Pamekasan, 2018–2019**
*Harvested Area of Ornamental Plants by Kind of Plant in
Pamekasan Regency, 2018–2019*

Jenis Tanaman <i>Kind of Plants</i>	Satuan <i>Unit</i>	2018	2019
(1)	(2)	(3)	(4)
Anggrek/ <i>Orchid</i>	m ² /m ²	-	-
Anthurium Bunga/ <i>Flamingo Lily Flower</i>	m ² /m ²	-	-
Anthurium Daun/ <i>Anthurium</i>	m ² /m ²	-	-
Anyelir/ <i>Carnation</i>	m ² /m ²	-	-
Balanceng/ <i>Dieffenbacia</i>	m ² /m ²	-	-
Dracaena/ <i>Dracaena</i>	m ² /m ²	-	-
Euphorbia/ <i>Euphorbia</i>	m ² /m ²	-	-
Gladiol/ <i>Gladiol</i>	m ² /m ²	-	-
Hanjung/ <i>Cordylone</i>	m ² /m ²	-	-
Herbras/ <i>Gerbera</i>	m ² /m ²	-	-
Kamboja Jepang/ <i>Adenium</i>	m ² /m ²	400	707
Keladi Hias/ <i>Caladium</i>	m ² /m ²	-	-
Krisan/ <i>Chrysantemum</i>	m ² /m ²	-	-
Mawar/ <i>Rose</i>	m ² /m ²	35	35
Melati/ <i>Jasmine</i>	m ² /m ²	254	1 170
Monstera/ <i>Monstera</i>	m ² /m ²	-	-
Pakis/ <i>Leather Leaf Fern</i>	m ² /m ²	-	-
Palem/ <i>Palm</i>	Pohon/ <i>Tree</i>	423	-
Pedang-Pedangan/ <i>Sansevieria</i>	m ² /m ²	-	-
Philodendron/ <i>Philodendron</i>	m ² /m ²	-	-
Pisang-Pisangan/ <i>Heliconia</i>	m ² /m ²	-	-
Sedap Malam/ <i>Tuberose</i>	m ² /m ²	-	-
Soka/ <i>Ixora</i>	m ² /m ²	-	-
Sri Rejeki/ <i>Aglalaonema</i>	m ² /m ²	-	-

Sumber/Source: BPS, Statistik Pertanian Hortikultura SPH/BPS-Statistics Indonesia, Agricultural Statistic for Horticulture SPH

Tabel 5.1.12 **Produksi Tanaman Hias Menurut Jenis Tanaman di Kabupaten Pamekasan, 2018–2019**
Table 5.1.12 **Production of Ornamental Plants by Kind of Plant in Pamekasan Regency, 2018–2019**

Jenis Tanaman <i>Kind of Plants</i>	Satuan <i>Unit</i>	2018	2019
(1)	(2)	(3)	(4)
Anggrek/ <i>Orchid</i>	Tangkai/ <i>Stalks</i>	-	-
Anthurium Bunga/ <i>Flamingo Lily Flower</i>	Tangkai/ <i>Stalks</i>	-	-
Anthurium Daun/ <i>Anthurium</i>	Pohon/ <i>Tree</i>	-	-
Anyelir/ <i>Carnation</i>	Tangkai/ <i>Stalks</i>	-	-
Balaceng/ <i>Dieffenbacia</i>	Pohon/ <i>Tree</i>	-	-
Dracaena/ <i>Dracaena</i>	Pohon/ <i>Tree</i>	-	-
Euphorbia/ <i>Euphorbia</i>	Pohon/ <i>Tree</i>	-	-
Gladiol/ <i>Gladiol</i>	Tangkai/ <i>Stalks</i>	-	-
Hanjung/ <i>Cordyline</i>	Pohon/ <i>Tree</i>	-	-
Herbras/ <i>Gerbera</i>	Tangkai/ <i>Stalks</i>	-	-
Kamboja Jepang/ <i>Adenium</i>	Pohon/ <i>Tree</i>	400	707
Keladi Hias/ <i>Caladium</i>	Pohon/ <i>Tree</i>	-	-
Krisan/ <i>Chrysantemum</i>	Tangkai/ <i>Stalks</i>	-	-
Mawar/ <i>Rose</i>	Tangkai/ <i>Stalks</i>	1 352	964
Melati/ <i>Jasmine</i>	Kg/ <i>Kg</i>	8 567	3 264
Monstera/ <i>Monstera</i>	Pohon/ <i>Tree</i>	-	-
Pakis/ <i>Leather Leaf Fern</i>	Pohon/ <i>Tree</i>	-	-
Palem/ <i>Palm</i>	Pohon/ <i>Tree</i>	423	-
Pedang-Pedangan/ <i>Sansevieria</i>	Rumpun/ <i>Clupms</i>	-	-
Philodendron/ <i>Philodendron</i>	Pohon/ <i>Tree</i>	-	-
Pisang-Pisangan/ <i>Heliconia</i>	Tangkai/ <i>Stalks</i>	-	-
Sedap Malam/ <i>Tuberose</i>	Tangkai/ <i>Stalks</i>	-	-
Soka/ <i>Ixora</i>	Pohon/ <i>Tree</i>	-	-
Sri Rejeki/ <i>Aglanema</i>	Pohon/ <i>Tree</i>	-	-

Sumber/Source: BPS, Statistik Pertanian Hortikultura SPH/BPS-Statistics Indonesia, Agricultural Statistic for Horticulture SPH

Tabel
Table 5.1.13

Produksi Buah-buahan Menurut Kecamatan dan Jenis Tanaman di Kabupaten Pamekasan (ton), 2018 and 2019

Production of Fruits by Subdistrict and Kind of Plant in Pamekasan Regency (ton), 2018 and 2019

Kecamatan Subdistrict	Alpukat Avocado		Anggur Grape		Apel Apple	
	2018	2019	2018	2019	2018	2019
(1)	(10)	(11)	(12)	(13)	(14)	(15)
Tlanakan	-	-	2	-	-	-
Pademawu	11	10	-	-	-	-
Galis	-	-	-	-	-	-
Larangan	68	464	-	-	-	-
Pamekasan	-	-	-	-	-	-
Proppo	-	-	-	-	-	-
Palengaan	123	27	-	-	-	-
Pegantenan	4 468	698	-	-	-	-
Kadur	102	-	-	-	-	-
Pakong	312	117	-	-	-	-
Waru	457	496	-	-	-	-
Batumarmar	36	-	-	-	-	-
Pasean	443	48	-	-	-	-
Kabupaten Pamekasan	6 020	1 860	2	-	-	-

Lanjutan Tabel/*Continued Table 5.1.13*

Kecamatan Subdistrict	Belimbing Star Fruit		Durian Durian		Jambu Air Water Apple	
	2018	2019	2018	2019	2018	2019
(1)	(10)	(11)	(12)	(13)	(14)	(15)
Tlanakan	118	54	-	-	410	3 715
Pademawu	51	55	-	-	-	11
Galis	54	49	-	-	53	165
Larangan	-	-	-	-	305	1 269
Pamekasan	-	-	-	-	-	-
Proppo	52	11	-	-	-	29
Palengaan	-	-	-	-	-	-
Pegantenan	-	-	22 807	3 642	475	350
Kadur	9	-	-	-	37	51
Pakong	576	128	1 701	743	73	73
Waru	209	236	206	206	43	-
Batumarmar	-	-	-	-	-	-
Pasean	-	-	-	-	197	492
Kabupaten Pamekasan	1 069	533	24 714	4 591	1 593	6 155

Lanjutan Tabel/*Continued Table* 5.1.13

Kecamatan Subdistrict	Jambu Biji Guava		Jeruk Siam/Kepron Orange/Tangerine		Mangga Mango	
	2018	2019	2018	2019	2018	2019
(1)	(10)	(11)	(12)	(13)	(14)	(15)
Tlanakan	816	898	-	-	2 354	3 500
Pademawu	-	-	-	-	6 912	62 829
Galis	8	6	-	-	3 645	1 620
Larangan	300	643	12 000	26 065	6 800	22 234
Pamekasan	-	-	-	-	-	-
Proppo	9 523	3 659	-	-	85 783	1 400
Palengaan	-	-	-	-	-	7 068
Pegantenan	15	-	-	-	41 100	5 310
Kadur	32	24	179	297	1 630	8 125
Pakong	180	37	-	-	9 433	9 433
Waru	261	386	752	750	21 120	19 800
Batumarmar	-	-	59	31	-	-
Pasean	78	-	-	-	1 650	704
Kabupaten Pamekasan	11 213	5 653	12 990	27 143	180 427	142 023

Lanjutan Tabel/Continued Table 5.1.13

Kecamatan Subdistrict	Nangka/Cempedak Jackfruit		Pepaya Papaya		Petai Twisted Cluster Bean	
	2018	2019	2018	2019	2018	2019
(1)	(10)	(11)	(12)	(13)	(14)	(15)
Tlanakan	-	-	696	286	-	-
Pademawu	20	8	1 320	738	-	-
Galis	84	111	-	-	-	-
Larangan	5 508	8 330	964	2 091	-	-
Pamekasan	-	-	1 015	1 070	-	-
Proppo	1 597	227	2 064	999	-	-
Palengaan	3 460	2 445	670	364	-	-
Pegantenan	8 250	2 174	596	873	270	-
Kadur	157	629	293	299	-	-
Pakong	2 327	860	328	284	1 913	844
Waru	1 080	1 081	2 108	2 040	199	184
Batumarmar	4 176	-	55	42	-	-
Pasean	-	80	1 942	193	11	-
Kabupaten Pamekasan	26 659	15 945	12 051	9 279	2 393	1 028

Lanjutan Tabel/Continued Table 5.1.13

Kecamatan Subdistrict	Pisang Banana		Rambutan Rambutan		Salak Snakefruit	
	2018	2019	2018	2019	2018	2019
(1)	(10)	(11)	(12)	(13)	(14)	(15)
Tlanakan	2 007	1 616	-	-	-	-
Pademawu	45 143	19 323	-	-	-	-
Galis	79	480	-	-	-	-
Larangan	56 800	35 122	24	26	-	-
Pamekasan	770	800	-	-	-	-
Proppo	2 382	821	-	25	-	-
Palengaan	35 007	28 930	406	-	-	-
Pegantenan	28 199	36 115	1 156	1 450	-	-
Kadur	1 439	791	3 200	5 600	-	-
Pakong	14 296	12 872	13 864	26 100	-	-
Waru	11 156	11 776	-	-	-	-
Batumarmar	165	81	-	-	17	2
Pasean	1 980	1 300	-	-	-	-
Kabupaten Pamekasan	199 423	150 027	18 650	33 201	17	2

Lanjutan Tabel/Continued Table 5.1.13

Kecamatan Subdistrict	Sawo Sapodilla		Sirsak Saoursop		Sukun Breadfruit	
	2018	2019	2018	2019	2018	2019
(1)	(10)	(11)	(12)	(13)	(14)	(15)
Tlanakan	98	62	122	142	28	19
Pademawu	-	-	-	-	-	-
Galis	-	-	-	-	-	-
Larangan	88	36	133	184	105	123
Pamekasan	-	-	-	-	-	-
Proppo	-	15	109	36	9	13
Palengaan	257	93	-	-	207	-
Pegantenan	-	-	96	98	102	850
Kadur	45	84	43	61	105	72
Pakong	74	74	19	38	98	196
Waru	1 835	-	51	187	106	273
Batumarmar	-	-	7	2	-	-
Pasean	-	-	-	-	-	-
Kabupaten Pamekasan	2 397	364	580	748	760	1 546

Sumber/Source: BPS, Statistik Pertanian Hortikultura SPH/BPS-Statistics Indonesia, Agricultural Statistic for Horticulture SPH

Tabel
Table 5.1.14

Produksi Buah–Buahan dan Sayuran Tahunan Menurut Jenis Tanaman (kuintal) di Kabupaten/Kota Pamekasan, 2018–2019
Production of Annual Fruits and Vegetables by Kind of Plant in Pamekasan Regency (quintal), 2018–2019

Jenis Tanaman <i>Kind of Plants</i>	2018	2019
(1)	(2)	(3)
Alpukat/ <i>Avocado</i>	6 020	1 860
Anggur/ <i>Grape</i>	2	-
Apel/ <i>Apple</i>	-	-
Belimbing/ <i>Star Fruit</i>	1 069	533
Duku/Langsat/Kokosan/ <i>Duku</i>	-	-
Durian/ <i>Durian</i>	24 714	4 591
Jambu Air/ <i>Water Apple</i>	1 593	6 155
Jambu Biji/ <i>Guava</i>	11 213	5 653
Jengkol/ <i>Jengkol</i>	-	-
Jeruk Besar/ <i>Pomelo</i>	-	-
Jeruk Siam/Kepron/ <i>Orange/Tangerine</i>	12 990	27 143
Mangga/ <i>Mango</i>	180 427	142 023
Manggis/ <i>Mangosteen</i>	-	-
Markisa/Konyal/ <i>Passion fruit</i>	-	-
Melinjo/ <i>Gnetum/Melinjo</i>	-	-
Nangka/Cempedak/ <i>Jackfruit</i>	26 659	15 945
Nenas/ <i>Pineapple</i>	-	-
Pepaya/ <i>Papaya</i>	12 051	9 279
Petai/ <i>Twisted Cluster Bean</i>	2 393	1 028
Pisang/ <i>Banana</i>	199 423	150 027

Lanjutan Tabel/*Continued Table 5.1.13*

Jenis Tanaman <i>Kind of Plants</i>	2018	2019
(1)	(2)	(3)
Rambutan/ <i>Rambutan</i>	18 650	33 201
Salak/ <i>Snakefruit</i>	17	2
Sawo/ <i>Sapodilla/Sawo</i>	2 397	364
Sirsak/ <i>Soursop</i>	580	748
Sukun/ <i>Breadfruit</i>	760	1 546

Sumber/*Source*: BPS, Statistik Pertanian Hortikultura SPH/*BPS-Statistics Indonesia, Agricultural Statistic for Horticulture SPH*

5.2 PERKEBUNAN ESTATE CROPS

Tabel 5.2.1 **Luas Areal Tanaman Perkebunan Menurut Kecamatan dan Jenis Tanaman di Kabupaten Pamekasan (ha), 2018 dan 2019**
Planted Area of Estate Crops by Subdistrict and Type of Crops in Pamekasan Regency (ha), 2018 dan 2019

Kecamatan Subdistrict	Kelapa Sawit Oil Palm		Kelapa Coconut		Karet Rubber		Kopi Coffe	
	2018	2019	2018	2019	2018	2019	2018	2019
(1)	(2)	(3)	(4)	(5)	(6)	(7)	(8)	(9)
Tlanakan	-	-	242	242	-	-	-	-
Pademawu	-	-	170	171	-	-	-	-
Galis	-	-	186	186	-	-	-	-
Larangan	-	-	417	416	-	-	-	-
Pamekasan	-	-	234	234	-	-	-	-
Proppo	-	-	78	278	-	-	-	-
Palengaan	-	-	598	598	-	-	-	-
Pegantenan	-	-	882	882	-	-	-	-
Kadur	-	-	953	953	-	-	-	-
Pakong	-	-	587	587	-	-	-	-
Waru	-	-	485	485	-	-	-	-
Batumarmar	-	-	443	442	-	-	-	-
Pasean	-	-	140	140	-	-	-	-
Kabupaten Pamekasan	-	-	5 415	5 613	-	-	-	-

Lanjutan Tabel/*Continued Table 5.2.1*

Kecamatan Subdistrict	Kakao Cocoa		Tebu Sugar Cane		Teh Tea		Tembakau Tobacco	
	2018	2019	2018	2019	2018	2019	2018	2019
(1)	(10)	(11)	(12)	(13)	(14)	(15)	(16)	(17)
Tlanakan	-	-	-	-	-	-	1 032	1 200
Pademawu	-	-	-	-	-	-	2 321	2 600
Galis	-	-	-	-	-	-	1 028	1 200
Larangan	-	-	-	-	-	-	1 022	1 200
Pamekasan	-	-	-	-	-	-	802	1 100
Proppo	-	-	-	-	-	-	3 477	3 575
Palengaan	-	-	-	-	-	-	2 609	2 750
Pegantenan	-	-	-	-	-	-	3 020	3 200
Kadur	-	-	-	-	-	-	1 630	1 752
Pakong	-	-	-	-	-	-	932	1 200
Waru	-	-	-	-	-	-	3 013	3 200
Batumarmar	-	-	-	-	-	-	3 477	3 600
Pasean	-	-	-	-	-	-	3 175	3 300
Kabupaten Pamekasan	-	-	-	-	-	-	27 538	29 875

Sumber/*Source*: BPS, Statistik Pertanian Hortikultura SPH/*BPS-Statistics Indonesia, Agricultural Statistic for Horticulture SPH*

Tabel
Table 5.2.2

Produksi Perkebunan Menurut Kecamatan dan Jenis Tanaman di Kabupaten Pamekasan (ton), 2018 dan 2019
Production of Estate by Subdistrict and Type of Crops in Pamekasan Regency (ton), 2018 and 2019

Kecamatan Subdistrict	Kelapa Sawit Oil Palm		Kelapa Coconut		Karet Rubber		Kopi Coffe	
	2018	2019	2018	2019	2018	2019	2018	2019
(1)	(2)	(3)	(4)	(5)	(6)	(7)	(8)	(9)
Tlanakan	-	-	184	188	-	-	-	-
Pademawu	-	-	176	180	-	-	-	-
Galis	-	-	184	188	-	-	-	-
Larangan	-	-	319	325	-	-	-	-
Pamekasan	-	-	161	164	-	-	-	-
Proppo	-	-	232	236	-	-	-	-
Palengaan	-	-	498	508	-	-	-	-
Pegantenan	-	-	735	749	-	-	-	-
Kadur	-	-	777	793	-	-	-	-
Pakong	-	-	318	324	-	-	-	-
Waru	-	-	523	533	-	-	-	-
Batumarmar	-	-	351	358	-	-	-	-
Pasean	-	-	100	101	-	-	-	-
Kabupaten Pamekasan	-	-	4 558	4 648	-	-	-	-

Lanjutan Tabel/Continued Table 5.2.2

Kecamatan Subdistrict	Kakao Cocoa		Tebu Sugar Cane		Teh Tea		Tembakau Tobacco	
	2018	2019	2018	2019	2018	2019	2018	2019
(1)	(10)	(11)	(12)	(13)	(14)	(15)	(16)	(17)
Tlanakan	-	-	-	-	-	-	742	881
Pademawu	-	-	-	-	-	-	1 627	1 827
Galis	-	-	-	-	-	-	742	884
Larangan	-	-	-	-	-	-	739	888
Pamekasan	-	-	-	-	-	-	573	793
Proppo	-	-	-	-	-	-	2 482	2 644
Palengaan	-	-	-	-	-	-	1 785	1 903
Pegantenan	-	-	-	-	-	-	2 041	2 171
Kadur	-	-	-	-	-	-	1 097	1 187
Pakong	-	-	-	-	-	-	656	854
Waru	-	-	-	-	-	-	2 039	2 188
Batumarmar	-	-	-	-	-	-	2 312	2 405
Pasean	-	-	-	-	-	-	2 149	2 255
Kabupaten Pamekasan	-	-	-	-	-	-	18 984	20 881


Sumber/Source: BPS, Statistik Pertanian Hortikultura SPH/BPS-Statistics Indonesia, Agricultural Statistic for Horticulture SPH

LISTRIK DI KABUPATEN PAMEKASAN 2019

Jumlah Pelanggan
210 592 Pelanggan

Daya Listrik Terpasang
170 364 KVA

Biaya Pemakaian Listrik
19 348 JUTA RUPIAH



PENJELASAN TEKNIS**TECHNICAL NOTES**

- | | |
|---|--|
| <p>1. Pelanggan adalah individu atau kelompok, baik rumah tangga, perusahaan atau institusi non profit yang membeli listrik dari Perusahaan Listrik Negara.</p> | <p>1. <i>Customers are individuals or groups, whether household, company or nonprofit institutions that buy electricity from National Electricity Company.</i></p> |
| <p>2. Jumlah Daya Terpasang adalah besar daya yang dipasang oleh pelanggan.</p> | <p>2. <i>Number of Contracted Capacity of Customer Electricity</i></p> |
| <p>3. Jumlah Air disalurkan adalah volume air bersih dari perusahaan air bersih.</p> | <p>3. <i>Number of Distributed water is the volume of water supply from water supply establishment.</i></p> |

ULASAN

Pada Tahun 2019, jumlah pelanggan listrik PLN sebanyak 188.790 pelanggan Rumah Tangga, dengan daya terpasang sebesar 122.683 KVA. sementara untuk air yang disalurkan oleh PDAM ke pelanggannya selama tahun 2019 sebanyak 4.017.279 m³ dengan pendapatan sebesar 14.917.274.200 rupiah.

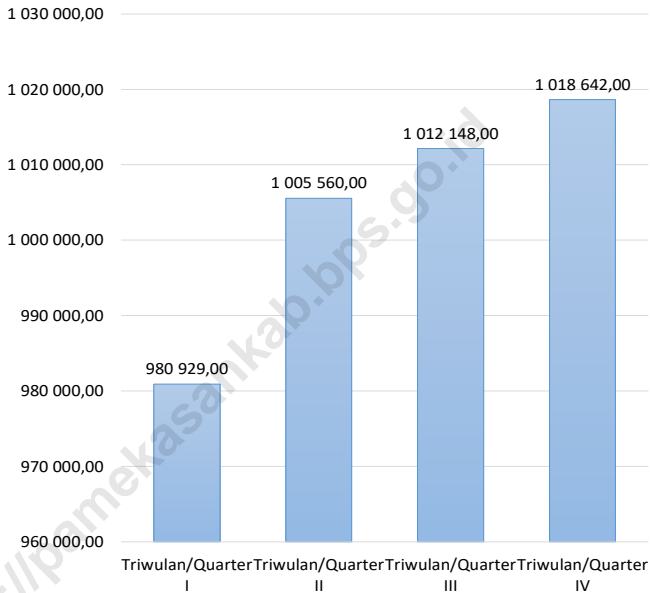
DESCRIPTION

In 2019, the number of PLN customers were 188,790 Household customers, with installed power of 122,683 KVA. while water supplied by the PDAM to its customers in 2019 was 4,017,279 m³ with revenue of 14,917,274,200 rupiah.

<https://pamekasankab.bps.go.id>

Gambar 6.1
Figures

Jumlah Air yang Disalurkan dan Pendapatan Penjualan Air Menurut Triwulan di Kabupaten Pamekasan, 2019
Number of Distributed Water and Water Sales Revenue by Quarterly in Pamekasan Regency, 2019



Sumber/Source : Perusahaan Daerah Air Minum Kabupaten Pamekasan/Local Drinking Water Company of Pamekasan Regency

Tabel
Table 6.1

Jumlah Pelanggan, Daya Terpasang, dan Listrik Terjual Menurut Golongan Pelanggan pada Cabang/Ranting PLN di Kabupaten Pamekasan, 2019
Number of Customer, Installed Electricity Power, and Electricity Sold by Kind of Customers of PT. PLN (Persero) at PLN Branch in Pamekasan Regency, 2019

Pelanggan Customer	Jumlah Pelanggan Number of Customers	Daya Terpasang Contracted Capacity (KVA)	Pemakaian Used (KWh)	Pemakaian Used (KVAh)	Biaya Pemakaian Price (Juta Rp.)
(1)	(2)	(3)	(4)	(5)	(6)
Sosial/Social	8 963	12 061	1 835 111	-	1 703
Rumah Tangga/Household	188 790	122 683	17 819 502	-	11 947
Bisnis/Business	11 744	22 384	3 012 353	1 313	3 344
Industri/Industry	161	6 829	712 772	104 214	737
Perkantoran/Office	422	2 665	340 697	-	468
Jalan/Street	512	3 742	782 983	-	1 149

Sumber/Source: PT PLN (Persero) Cabang Pamekasan/PT. PLN of Pamekasan Regency Branch

Tabel
Table 6.2**Jumlah Air yang Disalurkan dan Pendapatan Penjualan Air Menurut Triwulan di Kabupaten Pamekasan, 2019**
Number of Distributed Water and Water Sales Revenue by Quarterly in Pamekasan Regency, 2019

Kecamatan Subdistrict	Jumlah Air Disalurkan Number of Distributed Water (m³)	Pendapatan Penjualan Air Water Sales Revenue (Rp. 000)
(1)	(2)	(3)
Triwulan/Quarter I	980 929,00	3 679 504,00
Triwulan/Quarter II	1 005 560,00	4 040 919,20
Triwulan/Quarter III	1 012 148,00	3 489 508,00
Triwulan/Quarter IV	1 018 642,00	3 707 443,00

Sumber/Source: Perusahaan Daerah Air Minum Kabupaten Pamekasan/Local Drinking Water Company of Pamekasan Regency

Tabel
Table 6.3**Jumlah Penambang Garam dan Luas Areal Pertambangan Garam Rakyat Menurut Kecamatan di Kabupaten Pamekasan, 2019**
Number of Salt Miners and Salt Mining Area by Subdistrict in Pamekasan Regency, 2019

Kecamatan Subdistrict	Jumlah Petambak Number of Miners	Luas Lahan Mining Area (Ha)	Jumlah Produksi Production (Ton)	Produktifitas Productivity (Ton/Ha)
(1)	(2)		(3)	(4)
Tlanakan	21	9,60	1 097,00	114,27
Pademawu	645	446,00	67 123,92	150,50
Galis	795	457,90	60 026,50	131,09
Larangan	-	-	-	-
Pamekasan	-	-	-	-
Proppo	-	-	-	-
Palengaan	-	-	-	-
Pegantenan	-	-	-	-
Kadur	-	-	-	-
Pakong	-	-	-	-
Waru	-	-	-	-
Batumarmar	-	-	-	-
Pasean	-	-	-	-
Kabupaten Pamekasan	1 461	913,50	128 247,42	395,86

Sumber/Source: Dinas Perikanan Kabupaten Pamekasan/Marine and Fishery Affairs Service of Pamekasan Regency

JUMLAH PENGUNJUNG OBYEK WISATA DI KABUPATEN PAMEKASAN 2019



PENJELASAN TEKNIS

1. Pariwisata atau turisme adalah suatu perjalanan yang dilakukan untuk rekreasi atau liburan, dan juga persiapan yang dilakukan untuk aktivitas ini. Organisasi Pariwisata Dunia mengartikan bahwa wisatawan Atau turis adalah seseorang yang melakukan perjalanan paling tidak sejauh 80 km (50 mil) dari rumahnya Dengan tujuan rekreasi. Sedangkan menurut Undang-undang No 10/2009 tentang Kepariwisataaan, pariwisata diartikan berbagai macam kegiatan wisata yang didukung oleh berbagai fasilitas serta layanan yang disediakan masyarakat, pengusaha, pemerintah dan pemerintah daerah.

TECHNICAL NOTES

1. *Tourism is a journey made for recreation or vacation, as well as preparations are made for this activity. The World Tourism Organization defines tourists or tourist that is someone who travels at least as far as 80 km (50 miles) from his home with recreational purposes. Meanwhile, according to Law No. 10/2009 on Tourism tourism interpreted a wide variety of tourist activities are supported by a wide range of facilities and services provided by the public, employers, government and local government.*

ULASAN

Pada tahun 2019, dari beberapa obyek wisata di Kabupaten Pamekasan, yang didatangi oleh Wisatawan Domestik yang paling banyak adalah Pasarean Batu Ampar dengan jumlah pengunjung sebanyak 52.115 pengunjung, disusul dengan Pantai Jumiang dengan jumlah pengunjung sebanyak 48.651 pengunjung.

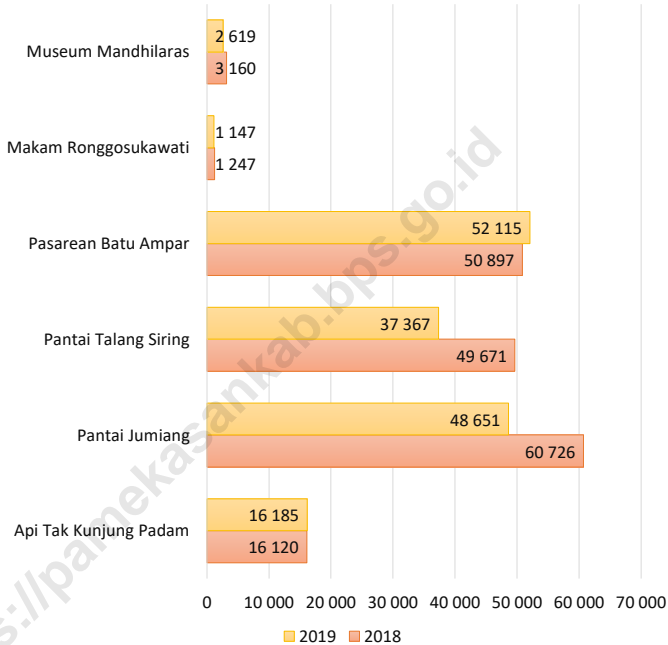
DESCRIPTION

In 2019, of the several tourism objects in Pamekasan Regency, the most visited by Domestic Tourists was Pasarean Batu Ampar with 52,115 visitors, followed by Jumiang Beach with 48,651 visitors.

<https://pamekasankab.bps.go.id>

Gambar 7.1
Figures

Jumlah Pengunjung Domestik Obyek Wisata Menurut Obyek Wisata di Kabupaten Pamekasan, 2018–2019
Number of Domestic Tourist by Tourism Site in Pamekasan Regency, 2018–2019



Sumber/Source: Dinas Kebudayaan dan Pariwisata Kabupaten Pamekasan/Culture and Tourism Affairs of Services of Pamekasan Regency

Tabel
Table 7.1**Jumlah Pengunjung Obyek Wisata Menurut Obyek Wisata dan Asal Pengunjung di Kabupaten Pamekasan, 2018–2019**
Number of Tourist by Tourism Site and Origins of Tourist in Pamekasan Regency, 2018–2019

Objek Wisata <i>Tourism Site</i>	2018		2019	
	Manca Negara <i>Foreigner</i>	Nusantara <i>Domestic</i>	Manca Negara <i>Foreigner</i>	Nusantara <i>Domestic</i>
(1)	(2)	(3)	(4)	(5)
Api Tak Kunjung Padam	-	16 120	-	16 185
Pantai Jumiang	-	60 726	-	48 651
Talang Siring	-	49 671	-	37 367
Pasarean Batu Ampar	-	50 897	-	52 115
Makam Ronggosukawati	-	1 247	-	1 147
Museum Mandhilaras	-	3 160	-	2 619
Jumlah	-	181 821	-	158 084

Sumber/Source: Dinas Kebudayaan dan Pariwisata Kabupaten Pamekasan/Culture and Tourism Affairs of Services of Pamekasan Regency

PANJANG JALAN KABUPATEN
DI KAB. PAMEKASAN ADALAH
512 359 KM



PENJELASAN TEKNIS

1. Kendaraan bermotor adalah setiap kendaraan yang digerakkan oleh peralatan teknik yang ada pada kendaraan tersebut, biasanya digunakan untuk angkutan orang atau barang di atas jalan raya selain kendaraan yang berjalan di atas rel. Kendaraan bermotor yang dicatat adalah semua jenis kendaraan kecuali kendaraan bermotor TNI/Polri dan Korps Diplomatik.

TECHNICAL NOTES

1. *Motor vehicles are any kind of vehicles motorized by machine set up in those vehicles, they are usually used for transporting peoples or goods on roads except vehicles moving along a railway line. The data cover all kinds of motor vehicles except those belong to Indonesia Army Force Indonesian State Police and Diplomatic Corps.*

<https://pamekasankab.bps.go.id>

ULASAN

Panjang jalan raya di Kabupaten Pamekasan yang tergolong dalam kondisi baik sebanyak 336.110 km, dalam kondisi sedang sebanyak 54.701 km, dan yang rusak sebanyak 121.548 km.

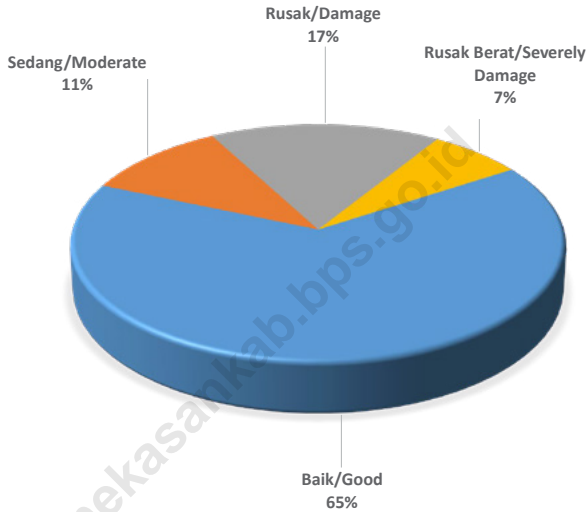
DESCRIPTION

The length of the highway in Pamekasan Regency which is classified as good is 336,110 km, in the middle condition is 54,701 km, and 121,548 km is damaged.

<https://pamekasankab.bps.go.id>

Gambar 8.1
Figures

Panjang Jalan Menurut Kondisi Jalan di Kabupaten Pamekasan (km), 2018
Length of Roads by Condition of Roads in Pamekasan Regency (km), 2018



Sumber/Source: Dinas Pekerjaan Umum Bina Marga kabupaten Pamekasan/*Public Work Office of Pamekasan Regency*

8.1 TRANSPORTASI TRANSPORTATION

Tabel 8.1.1 Panjang Jalan Menurut Tingkat Kewenangan Pemerintahan di Kabupaten Pamekasan (km), 2017–2019
Table Length of Roads by Level of Government Authority in Pamekasan Regency (km), 2017–2019

Tingkat Kewenangan Pemerintahan Level of Government Authority	2017	2018	2019
(1)	(2)	(3)	(4)
Negara/State	-	-	-
Provinsi/Province	-	-	-
Kabupaten/Kota Regency/Municipality	512 359	512 359	512 359
Jumlah/Total	512 359	512 359	512 359

Sumber/Source: Dinas Pekerjaan Umum Bina Marga kabupaten Pamekasan/Public Work Office of Pamekasan Regency

Tabel 8.1.2 Panjang Jalan Menurut Jenis Permukaan Jalan di Kabupaten Pamekasan (km), 2017–2019
Length of Roads by Type of Road Surface in Pamekasan Regency (km), 2017–2019

Jenis Permukaan Jalan Type of Road Surface	2017	2018	2019 ¹
(1)	(2)	(3)	(4)
Aspal/Paved	510 859	510 859	...
Kerikil/Gravel	1 500	1 500	...
Tanah/Soil	-	-	...
Lainnya/Others	-	-	...
Jumlah/Total	512 359	512 359	...

Catatan/Note: ¹Data 2019 tidak tersedia/Data 2019 not available

Sumber/Source: Dinas Pekerjaan Umum Bina Marga kabupaten Pamekasan/Public Work Office of Pamekasan Regency

Tabel 8.1.3 Panjang Jalan Menurut Kondisi Jalan di Kabupaten Pamekasan (km), 2017–2019
Length of Roads by Condition of Roads in Pamekasan Regency (km), 2017–2019

Kondisi Jalan <i>Condition of Roads</i>	2017	2018	2019¹
(1)	(2)	(3)	(4)
Baik/ <i>Good</i>	361 306	336 110	...
Sedang/ <i>Moderate</i>	34 784	54 701	...
Rusak/ <i>Damage</i>	31 669	86 175	...
Rusak Berat/ <i>Severely Damage</i>	84 600	35 373	...
Jumlah/Total	512 359	512 359	...

Catatan/*Note*: ¹Data 2019 tidak tersedia/*Data 2019 not available*

Sumber/*Source*: Dinas Pekerjaan Umum Bina Marga kabupaten Pamekasan/*Public Work Office of Pamekasan Regency*

8.2 KOMUNIKASI COMMUNICATION

Tabel 8.2.1 Jumlah Kantor Pos Pembantu Menurut Kecamatan di Kabupaten Pamekasan, 2018–2019
Number of Post Offices Subsidiaries by Subdistrict in Pamekasan Regency, 2018–2019

Kecamatan Subdistrict	2018	2019
(1)	(2)	(3)
Tlanakan	1	1
Pademawu	1	1
Galis	1	1
Larangan	1	1
Pamekasan	1	1
Proppo	1	1
Palengaan	1	1
Pegantenan	1	1
Kadur	1	1
Pakong	1	1
Waru	1	1
Batumarmar	1	1
Pasean	1	1
Kabupaten Pamekasan	13	13

Sumber/Source: PT. POS Indonesia Kabupaten Pamekasan/ Post Office of Pamekasan Regency



PENJELASAN TEKNIS

1. Koperasi adalah perusahaan yang beranggotakan orang-orang atau badan hukum koperasi dengan melandaskan kegiatannya berdasarkan prinsip koperasi sekaligus sebagai gerakan ekonomi rakyat yang berdasarkan azas kekeluargaan. Bentuk badan hukum koperasi ini dikeluarkan dan disahkan oleh Departemen Koperasi.
2. Koperasi Unit Desa (KUD) merupakan koperasi di wilayah pedesaan yang bergerak dalam penyediaan kebutuhan masyarakat yang berkaitan dengan kegiatan pertanian. Koperasi unit desa dapat juga dikatakan sebagai wadah organisasi ekonomi yang berwatak sosial dan merupakan wadah bagi pengembangan berbagai kegiatan ekonomi masyarakat pedesaan yang diselenggarakan oleh masyarakat dan untuk masyarakat itu sendiri.
3. KOPKAR (Koperasi Karyawan) adalah sebuah koperasi yang berada di sebuah perusahaan tertentu. Anggota koperasi ini adalah para karyawan dari perusahaan tersebut.

TECHNICAL NOTES

1. *Cooperative is a company composed of persons-a legal entity or legal entity based on its activities based on the principle of cooperatives as well as a people's economic movement based on the principle of kinship. The form of legal entity of this cooperative is issued and authorized by the Ministry of Cooperatives.*
2. *Village Unit Cooperative (KUD) is a cooperative in rural areas engaged in the provision of community needs related to agricultural activities. Village cooperatives can also be said to be a platform for economic organization with a social character and is a venue for the development of various economic activities of rural communities organized by the community and for the community itself.*
3. *Employee Cooperative is a cooperative residing in a particular company. Members of this cooperative are the employees of the company.*

ULASAN

Di Kabupaten Pamekasan terdapat 490 koperasi yang berada di Dina Koperasi dan UKM Kabupaten Pamekasan. Dari jumlah tersebut yang paling banyak adalah koperasi wanita dengan jumlah sebanyak 223 unit, sedangkan KUD ada 13 unit.

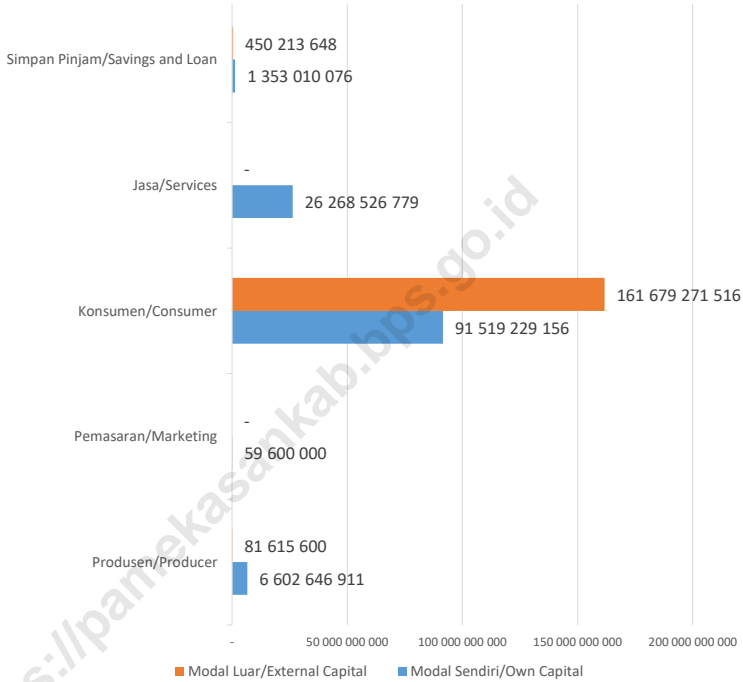
DESCRIPTION

In Pamekasan Regency there are 490 cooperatives registered with the Pamekasan Regency Cooperative and SME Office. Of these the most are women's cooperatives with a total of 223 units, while there are 13 KUD units.

<https://pamekasankab.bps.go.id>

Gambar 9.1
Figures

Jumlah Modal Koperasi Menurut Jenis Koperasi di Kabupaten Pamekasan, 2019
Number of Cooperative Capital by Kind of Cooperative in Pamekasan Regency, 2019



Sumber/Source: Dinas Koperasi dan UKM Kabupaten Pamekasan/Cooperative and SME Office of Pamekasan Regency

Tabel
Table 9.1**Jumlah Koperasi dan Anggota Koperasi Menurut Jenis Koperasi di Kabupaten Pamekasan, 2019**
Number of Cooperative and Cooperative Members by Subdistrict in Pamekasan Regency, 2019

Jenis Koperasi <i>Cooperative Type</i>	Koperasi (Unit) <i>Cooperative (Unit)</i>			Anggota Koperasi (Jiwa) <i>Cooperative Members (Peoples)</i>
	Aktif <i>Active</i>	Tidak Aktif <i>Not Active</i>	Jumlah <i>Total</i>	
(1)	(2)	(3)	(4)	(5)
Produsen <i>Producer</i>	21	59	80	3 736
Pemasaran <i>Marketing</i>	2	-	2	33
Konsumen <i>Consumer</i>	328	232	560	25 311
Jasa <i>Services</i>	2	-	2	25 754
Simpan Pinjam <i>Savings and Loan</i>	12	9	21	1 296
Jumlah/Total	365	300	665	56 130

Sumber/Source: Dinas Koperasi dan UKM Kabupaten Pamekasan/*Cooperative and SME Office of Pamekasan Regency*

Tabel
Table 9.2

Jumlah Modal Koperasi, Volume Usaha, dan Sisa Hasil Usaha Menurut Jenis Koperasi di Kabupaten Pamekasan, 2019
Number of Cooperative Capital, Business Volume, and Net Income by Kind of Cooperative in Pamekasan Regency, 2019

Jenis Koperasi Cooperative Type	Modal Sendiri Own Capital	Modal Luar External Capital	Volume Usaha Business Volume	Sisa Hasil Usaha Net Income
(1)	(2)	(3)	(4)	(5)
Produsen <i>Producer</i>	6 602 646 911	81 615 600	1 461 088 136	65 611 288
Pemasaran <i>Marketing</i>	59 600 000	-	56 500 000	2 950 000
Konsumen <i>Consumer</i>	91 519 229 156	161 679 271 516	173 083 137 512	11 878 648 347
Jasa <i>Services</i>	26 268 526 779	-	104 350 140 523	1 396 698 533
Simpan Pinjam <i>Savings and Loan</i>	1 353 010 076	450 213 648	7 690 046 989	216 236 315
Jumlah/Total	125 803 012 922	162 211 100 764	286 640 913 160	13 560 144 483


Sumber/Source: Dinas Koperasi dan UKM Kabupaten Pamekasan/*Cooperative and SME Office of Pamekasan Regency*

Pengeluaran Rumah Tangga DI KABUPATEN PAMEKASAN 2019

42,48%



57,52%



PENJELASAN TEKNIS

1. Pengeluaran rata-rata per kapita adalah biaya yang dikeluarkan untuk konsumsi semua anggota rumah tangga selama sebulan baik yang berasal dari pembelian, pemberian maupun produksi sendiri dibagi dengan banyaknya anggota rumah tangga dalam rumah tangga tersebut.

TECHNICAL NOTES

1. *Per capita Average Expenditure is the cost spent for all household members consumption during the month, whether from purchasing, giving or own production, divided by the number of household members in the household.*

<https://pamekasankab.bps.go.id>

ULASAN

Dari hasil Survei Sosial Ekonomi Nasional (SUSENAS) dapat diperoleh pengeluaran rata-rata perkapita sebulan suatu wilayah baik pengeluaran untuk makanan maupun non makanan.

Pengeluaran rata-rata perkapita per bulan di Kabupaten Pamekasan tahun 2019 pada kelompok makanan sebanyak 57,52 persen dan kelompok bukan makanan sebanyak 42,48 persen. Nilai Pengeluaran rata-rata perkapita sebulan menurut kelompok makanan di Kabupaten Pamekasan tahun 2019 terbanyak pada kelompok Makanan dan Minuman Jadi, Tembakau, dan Padi-padian, masing-masing sebesar 118.880,15 rupiah, 67.490,24 rupiah, dan 56.738,20 rupiah.

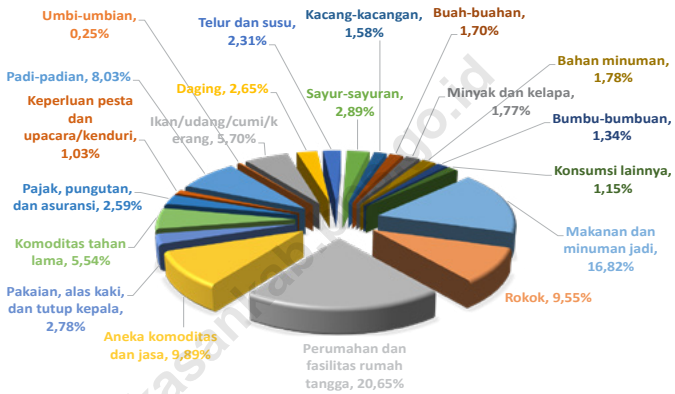
DESCRIPTION

Based on National Social Economic Survey, we can get average monthly percapita expenditure for a region, which consist of two groups of commodity, food and non food commodity.

Average expenditure per capita per month in Pamekasan Regency in 2019 was 57,52 percents for food and 42,48 percents for non food. The Most Value of average expenditure per capita per month by food groups was on Prepared food and beverages, Cereal, and Tobacco and betel, respectively 118.880,15 rupiahs, 67.490,24 ruphias, and 56.738,20 ruphias.

Gambar 10.1
Figures

Persentase Pengeluaran per Kapita Sebulan Menurut Kelompok Komoditas di Kabupaten Pamekasan, 2019
Percentage of Monthly Expenditure per Capita by Commodity Group in Pamekasan Regency, 2019



Sumber/Source: BPS, Survei Sosial Ekonomi Nasional (Susenas) Maret/BPS-Statistics Indonesia, National Socioeconomic Survey March

Tabel
Table 10.1

Rata-rata Pengeluaran per Kapita Sebulan Menurut Kelompok Komoditas (rupiah) di Kabupaten Pamekasan, 2018 dan 2019
Monthly Average Expenditure per Capita by Commodity Group (rupiahs) in Pamekasan Regency, 2018 and 2019

Kelompok Komoditas/Commodity Group	2018	2019
(1)	(2)	(3)
Makanan/Food		
Padi-padian/ <i>Cereals</i>	59 546,21	56 738,20
Umbi-umbian/ <i>Tubers</i>	1 884,14	1 765,95
Ikan/udang/cumi/kerang/ <i>Fish/shrimp/common squid/shells</i>	38 063,62	40 280,64
Daging/ <i>Meat</i>	14 890,16	18 766,29
Telur dan susu/ <i>Eggs and milk</i>	16 519,13	16 331,23
Sayur-sayuran/ <i>Vegetables</i>	20 891,55	20 415,19
Kacang-kacangan/ <i>Legumes</i>	13 631,46	11 151,67
Buah-buahan/ <i>Fruits</i>	10 670,51	12 028,78
Minyak dan kelapa/ <i>Oil and coconut</i>	12 122,13	12 531,58
Bahan minuman/ <i>Beverage stuffs</i>	11 514,69	12 580,01
Bumbu-bumbuan/ <i>Spices</i>	10 186,00	9 495,36
Konsumsi lainnya/ <i>Miscellaneous food items</i>	8 405,20	8 159,82
Makanan dan minuman jadi/ <i>Prepared food and beverages</i>	100 918,09	118 880,15
Rokok/ <i>Cigarettes</i>	52 356,27	67 490,24
Jumlah makanan/Total food	371 599,15	406 615,11
Bukan makanan/Non-food		
Perumahan dan fasilitas rumah tangga/ <i>Housing and household facilities</i>	126 860,56	145 999,29
Aneka komoditas dan jasa/ <i>Goods and services</i>	63 377,08	69 949,55
Pakaian, alas kaki, dan tutup kepala/ <i>Clothing, footwear, and headgear</i>	17 740,25	19 659,74
Komoditas tahan lama/ <i>Durable goods</i>	30 642,83	39 145,24
Pajak, pungutan, dan asuransi/ <i>Taxes and insurance</i>	15 707,19	18 316,61
Keperluan pesta dan upacara/kenduri/ <i>Parties and ceremonies</i>	10 090,38	7 281,71
Jumlah bukan makanan/Total non-food	264 418,29	300 352,13
Jumlah/Total	636 017,44	706 967,24

Sumber/Source: BPS, Survei Sosial Ekonomi Nasional (Susenas) Maret/BPS-Statistics Indonesia, National Socioeconomic Survey March

Tabel 10.2 **Persentase Pengeluaran per Kapita Sebulan Menurut Kelompok Komoditas di Kabupaten Pamekasan, 2018 dan 2019**
Percentage of Monthly Expenditure per Capita by Commodity Group in Pamekasan Regency, 2018 and 2019

Kelompok Komoditas/Commodity Group	2018	2019
(1)	(2)	(3)
Makanan/Food		
Padi-padian/ <i>Cereals</i>	9,36	8,03
Umbi-umbian/ <i>Tubers</i>	0,30	0,25
Ikan/udang/cumi/kerang/ <i>Fish/shrimp/common squid/shells</i>	5,98	5,70
Daging/ <i>Meat</i>	2,34	2,65
Telur dan susu/ <i>Eggs and milk</i>	2,60	2,31
Sayur-sayuran/ <i>Vegetables</i>	3,28	2,89
Kacang-kacangan/ <i>Legumes</i>	2,14	1,58
Buah-buahan/ <i>Fruits</i>	1,68	1,70
Minyak dan kelapa/ <i>Oil and coconut</i>	1,91	1,77
Bahan minuman/ <i>Beverage stuffs</i>	1,81	1,78
Bumbu-bumbuan/ <i>Spices</i>	1,60	1,34
Konsumsi lainnya/ <i>Miscellaneous food items</i>	1,32	1,15
Makanan dan minuman jadi/ <i>Prepared food and beverages</i>	15,87	16,82
Rokok/ <i>Cigarettes</i>	8,23	9,55
Jumlah makanan/Total food	58,43	57,52
Bukan makanan/Non-food		
Perumahan dan fasilitas rumah tangga/ <i>Housing and household facilities</i>	19,95	20,65
Aneka komoditas dan jasa/ <i>Goods and services</i>	9,96	9,89
Pakaian, alas kaki, dan tutup kepala/ <i>Clothing, footwear, and headgear</i>	2,79	2,78
Komoditas tahan lama/ <i>Durable goods</i>	4,82	5,54
Pajak, pungutan, dan asuransi/ <i>Taxes and insurance</i>	2,47	2,59
Keperluan pesta dan upacara/kenduri/ <i>Parties and ceremonies</i>	1,59	1,03
Jumlah bukan makanan/Total non-food	41,57	42,48
Jumlah/Total	100,00	100,00

Sumber/Source: BPS, Survei Sosial Ekonomi Nasional (Susenas) Maret/BPS-Statistics Indonesia, National Socioeconomic Survey March

Tabel
Table 10.3

Rata-rata Pengeluaran Penduduk Menurut Tingkat Kesejahteraan Per Kapita Sebulan di Kabupaten Pamekasan, 2018 dan 2019
Average Population Expenditures by Welfare Level Per capita of a Month in Pamekasan District, 2018 and 2019

Kuintil Pengeluaran Perkapita Sebulan <i>Monthly Expenditure Quantil Percapita</i> (Rp)	2018	2019
(1)	(2)	(3)
Penduduk Kuintil/ <i>Pop. Quantil</i> 1	277 186,49	277 663,68
Penduduk Kuintil/ <i>Pop. Quantil</i> 2	377 790,63	405 478,34
Penduduk Kuintil/ <i>Pop. Quantil</i> 3	489 216,03	562 606,20
Penduduk Kuintil/ <i>Pop. Quantil</i> 4	670 651,05	812 190,39
Penduduk Kuintil/ <i>Pop. Quantil</i> 5	1 362 324,25	1 476 843,34
Jumlah/Total	636 017,44	706 967,25

Sumber/*Source*: BPS, Survei Sosial Ekonomi Nasional (Susenas) Maret/BPS-*Statistics Indonesia, National Socioeconomic Survey March*

JUMLAH DESA/KELURAHAN YANG MEMILIKI SARANA PERDAGANGAN

KELOMPOK
PERTOKOAN

36

PASAR DENGAN
BANGUNAN

52

PASAR TANPA
BANGUNAN

23



PENJELASAN TEKNIS

1. Kelompok Pertokoan adalah sejumlah toko yang terdiri dari minimal sepuluh toko dan mengelompok. Dalam satu kelompok pertokoan, jumlah bangunan fisiknya bisa lebih dari satu.
2. Pasar dengan Bangunan Permanen/Semi Permanen adalah pasar yang menggunakan bangunan tetap dan memiliki lantai, atap, baik berdinding maupun tidak.
3. Pasar Tanpa Bangunan adalah pasar yang tidak berada dalam bangunan, termasuk pasar terapung.

TECHNICAL NOTES

1. *Shopping Complex is a group of shops consisting of at least ten stores and clumped. In one shopping complex, number of physical buildings can be more than one.*
2. *Market in the Permanent/ Semi Permanent Building is a market that uses the permanent building and have floor, roof, whether it walled or not.*
3. *Market Without Building is a market that is not located within the building, including the floating market.*

ULASAN

Pada Tahun 2018, di Kabupaten Pamekasan ada 36 Desa yang memiliki Komplek Pertokoan, 52 Desa memiliki Pasar dengan Bangunan, dan 23 Desa memiliki Pasar tanpa Bangunan.

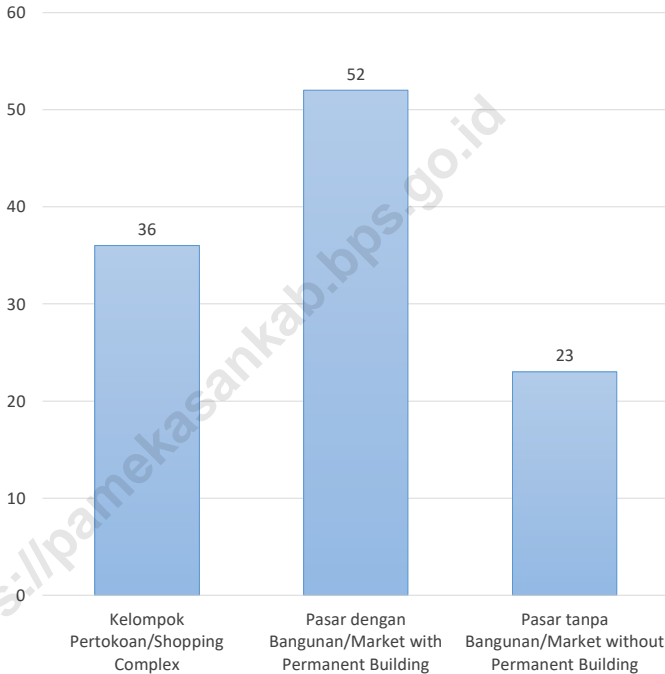
DESCRIPTION

In 2018, in Pamekasan District there were 36 villages that had a Shopping Complex, 52 villages had a market with buildings, and 23 villages had a market without buildings.

<https://pamekasankab.bps.go.id>

Gambar 11.1
Figures

**Jumlah Desa¹/Kelurahan yang Memiliki Sarana
Perdagangan menurut Jenisnya di Kabupaten
Pamekasan, 2018**
*Number of Villages¹/Kelurahan Having Trading Facilities by
Type of Facility in Pamekasan Regency, 2018*



Catatan/Note: ¹ Desa pada tabel ini termasuk Unit Permukiman Transmigrasi (UPT) yang masih dibina oleh kementerian terkait dan nagari di Provinsi Sumatera Barat/Villages in this table include Transmigration Settlement Unit which is still fostered by the relevant ministries and the nagari in the Province of Sumatera Barat

Sumber/Source: BPS, Pendataan Potensi Desa (Podes)/ BPS-Statistics Indonesia, Village Potential Data Collection

Tabel
Table 11.1

**Jumlah Desa¹/Kelurahan yang Memiliki Sarana
Perdagangan menurut Jenisnya di Kabupaten
Pamekasan, 2018 dan 2019**
*Number of Villages¹/Kelurahan Having Trading Facilities by
Type of Facility in Pamekasan Regency, 2018 dan 2019*

Jenis Sarana Perdagangan <i>Type of Trading Facilities</i>	2018	2019 ²
(1)	(2)	(3)
Kelompok Pertokoan/ <i>Shopping Complex</i>	36	...
Pasar dengan Bangunan/ <i>Market with Permanent Building</i>	52	...
Pasar tanpa Bangunan/ <i>Market without Permanent Building</i>	23	...

Catatan/*Note*: ¹ Desa pada tabel ini termasuk Unit Permukiman Transmigrasi (UPT) yang masih dibina oleh kementerian terkait dan nagari di Provinsi Sumatera Barat/*Villages in this table include Transmigration Settlement Unit which is still fostered by the relevant ministries and the nagari in the Province of Sumatera Barat*

² Data 2019 tidak tersedia/*Data 2019 not available*

Sumber/*Source*: BPS, Pendataan Potensi Desa (Podes)/ *BPS-Statistics Indonesia, Village Potential Data Collection*

PENDAPATAN REGIONAL BRUTO
KABUPATEN PAMEKASAN
TAHUN 2019 SEBESAR
Rp 17 042,87
Miliar

LAJU PERTUMBUHAN PDRB ADHK **4,92%**

31,32%

PDRB KABUPATEN
PAMEKASAN
MERUPAKAN SUMBANGAN
DARI KATEGORI

A

PERTANIAN, KEHUTANAN,
DAN PERIKANAN



PENJELASAN TEKNIS**TECHNICAL NOTES**

1. Penghitungan statistik neraca nasional mengikuti buku petunjuk yang diterbitkan oleh Perserikatan Bangsa Bangsa (PBB) dikenal sebagai Sistem Neraca Nasional (SNN). SNN adalah rekomendasi internasional tentang bagaimana menyusun ukuran aktivitas ekonomi yang sesuai dengan standar neraca baku yang didasarkan pada prinsip-prinsip ekonomi. Rekomendasi yang dimaksud dinyatakan dalam sekumpulan konsep, definisi, klasifikasi, dan aturan neraca yang disepakati secara internasional dalam mengukur indikator tertentu seperti Produk Domestik Bruto (PDB). Salah satu bentuk adaptasi pencatatan statistik nasional adalah melakukan perubahan tahun dasar PDB Indonesia dari tahun 2000 ke 2010. Perubahan tahun dasar PDB dilakukan seiring dengan mengadopsi rekomendasi PBB yang tertuang dalam Sistem Neraca Nasional 2008 (SNN 2008).
 2. Produk Domestik Bruto pada tingkat nasional serta Produk Domestik Regional Bruto (PDRB) pada tingkat regional (kabupaten/kota) menggambarkan kemampuan suatu wilayah untuk menciptakan nilai tambah pada suatu waktu tertentu. Untuk
1. *The method used to estimate national accounts statistics is based on the standard guidelines formed by United Nation known as System of National Accounts (SNA). SNA is the internationally agreed standard set of recommendations on how to compile measures of economic activity in accordance with strict accounting conventions based on economic principles. The recommendations are expressed in term of a set of concepts, definitions, classifications and accounting rules that comprise the internationally agreed standard for measuring indicators such as Gross Domestic Product (GDP). One of the improvement in the national statistical system is to rebase GDP form base year 2000 to 2010 in order to capture current economic condition. It is in line with the United Nations (UN) recommendation on 2008 SNA.*
 2. *The basic measure of the value added arising from economic activity is known as Gross Domestic Product at the national level and Gross Regional Domestic Product (GRDP) at the regional level (provinces/regencies/municipalities). To compile*

menyusun PDB maupun PDRB digunakan 2 pendekatan, yaitu lapangan usaha dan pengeluaran. Keduanya menyajikan komposisi data nilai tambah dirinci menurut sumber kegiatan ekonomi (lapangan usaha) dan menurut komponen penggunaannya. PDB maupun PDRB dari sisi lapangan usaha merupakan penjumlahan seluruh komponen nilai tambah bruto yang mampu diciptakan oleh sektor-sektor ekonomi atas berbagai aktivitas produksinya. Sedangkan dari sisi pengeluaran menjelaskan tentang penggunaan dari nilai tambah tersebut.

3. PDB menurut lapangan usaha mengalami perubahan klasifikasi dari 9 lapangan usaha menjadi 17 lapangan usaha. PDB menurut lapangan usaha dirinci menurut total nilai tambah dari seluruh sektor ekonomi yang mencakup lapangan usaha Pertanian, Kehutanan, dan Perikanan; Pertambangan dan Penggalian; Industri Pengolahan; Pengadaan Listrik dan Gas; Pengadaan Air, Pengelolaan Sampah, Limbah dan Daur Ulang; Konstruksi; Perdagangan Besar dan Eceran, Reparasi Mobil dan Sepeda Motor; Transportasi dan Pergudangan; Penyediaan Akomodasi dan Makan Minum; Informasi dan Komunikasi; Jasa Keuangan dan Asuransi;

these statistics, two approaches have been used, i.e. "production approach" and "expenditure approach". The first approach is to measure value added produced by various kinds of economic activities, while the second approach is to measure final uses of the country's output. In other words, GDP/GRDP is the sum of total value added produced by all economic industries (activities) and the way of using it.

3. *GDP by industry classification changes from 9 sectors to 17 industries. GDP by industry is classified by types of economic activities such as Agriculture, Forestry and Fishing; Mining and Quarrying; Manufacturing; Electricity and Gas; Water supply, Sewerage, Waste Management and Remediation Activities; Construction; Wholesale and Retail Trade; Repair of Motor Vehicles and Motorcycles; Transportation and Storage; Accommodation and Food Service Activities; Information and Communication; Financial and Insurance Activities; Real Estate Activities; Business Activities; Public Administration; Defence and Compulsory Social Security; Education; Human Health*

Real Estat; Jasa Perusahaan; Administrasi Pemerintahan, Pertahanan dan Jaminan Sosial Wajib; Jasa Pendidikan; Jasa Kesehatan dan Kegiatan Sosial; dan Jasa lainnya.

and Social Work Activities; and Other Services Activities.

4. PDB menurut pengeluaran mengalami perubahan klasifikasi dimana pengeluaran konsumsi Lembaga Non Profit yang Melayani Rumah Tangga (LNPR) yang sebelumnya termasuk bagian dari pengeluaran konsumsi rumah tangga menjadi komponen terpisah. Sehingga klasifikasi PDB menurut pengeluaran dirinci menjadi 7 komponen yaitu komponen pengeluaran konsumsi rumah tangga, pengeluaran konsumsi LNPR, pengeluaran konsumsi pemerintah, pembentukan modal tetap bruto, perubahan inventori, ekspor barang dan jasa, dan impor barang dan jasa.
4. *GDP by expenditure classification changes where consumption expenditure Non-profit Institutions Serving Households (NPISH) previously included as part of household consumption expenditure is taken out into separate component. So that, GDP by type of expenditures is classified into: household consumption expenditure, NPISH consumption expenditure, government consumption expenditure, gross fixed capital formation, changes in inventories, exports of goods and services, and imports of goods and services.*
5. Pengeluaran konsumsi rumah tangga mencakup berbagai pengeluaran konsumsi akhir rumah tangga atas barang dan jasa untuk memenuhi kebutuhan individu ataupun kelompok secara langsung. Pengeluaran rumah tangga di sini mencakup makanan dan minuman selain restoran; pakaian, alas kaki dan jasa perawatannya; perumahan dan perlengkapan rumah tangga; kesehatan
5. *Household consumption expenditures consist of expenditures incurred by households, which are used for both individual or collective needs. Household consumptions are classified into food and beverages other than restaurants; clothing, footwear, and related maintenance services; housing and household equipment; health and education; transport and communication; restaurants and hotels; and others.*

dan pendidikan; transportasi dan komunikasi; restoran dan hotel serta lainnya.

6. Pengeluaran Konsumsi Pemerintah terdiri dari Pengeluaran Konsumsi Individu dan Pengeluaran Konsumsi Kolektif. Barang dan jasa individu merupakan barang dan jasa privat, dimana ciri-ciri barang privat adalah a) *Scarcity*, yaitu ada kelangkaan/keterbatasan dalam jumlah; b) *Excludable consumption*, yaitu konsumsi suatu barang dapat dibatasi hanya pada mereka yang memenuhi persyaratan tertentu (biasanya harga); c) *Rivalrous competition*, yaitu konsumsi oleh satu konsumen akan mengurangi atau menghilangkan kesempatan pihak lain untuk melakukan hal serupa. Contoh barang dan jasa yang dihasilkan pemerintah dan tergolong sebagai barang dan jasa individu adalah jasa pelayanan kesehatan pemerintah di rumah sakit/puskesmas dan jasa pendidikan di sekolah/universitas negeri. Sedangkan barang dan jasa kolektif ekuivalen dengan barang publik yang memiliki ciri a) *Non rivalry*, yaitu penggunaan satu konsumen terhadap suatu barang tidak mengurangi kesempatan konsumen lain untuk juga mengkonsumsi barang tersebut; b) *Non excludable*, yaitu apabila suatu barang publik
6. *Government consumption expenditure consists of Individual Consumption Expenditure and Collective Consumption Expenditure. Individual goods and services are private goods and services, which the characteristics of private goods is a) Scarcity, that there is a scarcity/limited in number; b) Excludable consumption, the consumption of goods can be limited only to those who meet certain requirements (usually the price); c) Rivalrous competition, ie consumption by the consumer will reduce or eliminate the chance of another party to do so. Examples of goods and services produced by government and classified as goods and services of individuals is the government health services in hospitals/health centers and education services in schools/universities. Collective goods and services equivalent to public goods characterized by a) Non-rivalry, namely the use of a consumer for an item does not reduce the chance of another consumer to also consume goods; b) Non-excludable, i.e. when a public good available, then nothing can hinder anyone to benefit from the goods or in other words everyone has access to the goods. Examples of goods and services produced*

tersedia, maka tidak ada yang dapat menghalangi siapapun untuk memperoleh manfaat dari barang tersebut atau dengan kata lain setiap orang memiliki akses ke barang tersebut. Contoh barang dan jasa yang dihasilkan pemerintah dan tergolong sebagai barang dan jasa kolektif adalah jasa pertahanan yang dilakukan TNI dan keamanan yang dilakukan kepolisian.

7. Pembentukan Modal Tetap Bruto (PMTB) mencakup pengadaan, pembuatan, dan pembelian barang modal. Barang modal dimaksud adalah barang-barang yang digunakan untuk proses produksi, tahan lama atau yang mempunyai umur pemakaian lebih dari satu tahun seperti bangunan, mesin-mesin dan alat angkutan. Termasuk pula di sini perbaikan besar (berat) yang sifatnya memperpanjang umur atau mengubah bentuk atau kapasitas barang modal tersebut. Pengeluaran barang modal untuk keperluan militer juga dicakup sebagai PMTB. Klasifikasi komponen PMTB dibagi menjadi 6 sub komponen yaitu Konstruksi; Mesin dan Peralatan; Kendaraan; Peralatan Lainnya; Cultivated Bio logical Resources (CBR) dan Produk Kekayaan Intelektual.
8. Ekspor barang dan jasa merupakan transaksi perdagangan barang

by government and classified as collective goods and services is carried military defense services and the police's security.

7. *Gross Fixed Capital Formation (GFCF) includes procurement, manufacture, and the purchase of capital goods. Capital goods are goods which are used for the production process, durable or have a service life of more than one year such as buildings, machinery, and transportation equipment. Including here: huge improvement that are to extend the life or changing the shape or the capacity of the capital goods Capital expenditures for military purposes are also covered as GFCF. GFCF component are classified into six sub-components: Construction; Machinery and Equipment; vehicle; Other equipment; Cultivated Biological Resources (CBR) and Intellectual Property Product.*
8. *Exports of goods and services consist of transactions of goods*

dan jasa dari penduduk (residen) ke bukan penduduk (nonresiden). Impor barang dan jasa adalah transaksi perdagangan dari bukan penduduk ke penduduk. Ekspor atau impor barang terjadi pada saat terjadi perubahan hak kepemilikan barang antara penduduk dengan bukan penduduk (dengan atau tanpa perpindahan fisik barang tersebut). Pada PDB dengan tahun dasar 2010, ekspor dan impor barang dirinci menjadi nonmigas dan migas.

and services from residents to non-residents. Imports of goods and services consist of transaction of goods and services from non-residents to residents. Exports and imports of goods occur when there are changes in ownership of goods between residents and non-residents (with or without physical movements of goods across frontiers). On the GDP at 2010 basic year, exports and imports of goods specified into non oil and gas and oil and gas.

9. Produk Domestik Bruto maupun agregat turunannya disajikan dalam 2 (dua) versi penilaian, yaitu atas dasar "harga berlaku" dan atas dasar "harga konstan". Disebut sebagai harga berlaku karena seluruh agregat dinilai dengan menggunakan harga pada tahun berjalan, sedangkan harga konstan penilaiannya didasarkan kepada harga satu tahun dasar tertentu, dalam publikasi ini digunakan harga tahun 2010.

9. *GDP and its aggregations are presented in two forms: at current market prices and at constant base year market prices. In presenting current market prices, all aggregates are valued at current market prices, while base year constant market prices are shown by valuing all aggregates at fixed base year prices. Year of 2010 is used as the base year in this publication.*

10. Laju pertumbuhan Produk Domestik Bruto diperoleh dari perhitungan PDB atas dasar harga konstan. Diperoleh dengan cara mengurangi nilai PDB pada tahun ke-n terhadap nilai pada tahun ke n-1 (tahun sebelumnya), dibagi dengan nilai pada tahun ke n-1, dikalikan dengan 100 persen. Laju pertumbuhan menunjukkan

10. *10. Growth rate of Gross Domestic Product is derived from GDP at constant market prices. It is obtained by subtracting the value of GDP year n with the value of GDP year n-1, divided by the value of GDP year n-1 then multiplied by 100 percent. The growth rate of GDP explains the income growth during the given period.*

perkembangan agregat produksi dari satu waktu tertentu terhadap waktu sebelumnya.

<https://pamekasankab.bps.go.id>

ULASAN**DESCRIPTION**

Angka PDRB Kabupaten Pamekasan atas dasar harga berlaku (ADHB) selama kurun waktu lima tahun terakhir adalah masing-masing 12.299,30 Miliar rupiah (2015), 13.528,03 miliar rupiah (2016), 14.620,58 miliar rupiah (2017), 15.914,96 miliar rupiah (2018), dan 17.042,87 miliar rupiah (2019).

GDRP of Pamekasan Regency by current price over the past five years respectively are 12,299.30 billion rupiahs (2015), 13,528.03 billion rupiahs (2016), 14,620.58 billion rupiahs (2017), 15,914.96 billion rupiah (2018), and 17,042.87 billion rupiahs (2019).

Sementara angka PDRB Kabupaten Pamekasan atas dasar harga konstan (ADHK) 2010, selama kurun lima tahun terakhir adalah masing-masing 9.316,86 miliar rupiah (2015), 9.815,77 miliar rupiah (2016), 10.310,24 miliar rupiah (2017), 10.873,49 miliar rupiah (2018), dan 11.408,44 miliar rupiah (2019).

While, GDRP of Pamekasan Regency by 2010 constant price over the past five years was 9,316.86 billion rupiah (2015), 9,815.77 billion rupiah (2016), 10,314.24 billion rupiah (2017), 10,873.49 billion rupiah (2018), and 11,403.44 billion rupiah (2019).

Distribusi persentase PDRB ADHB menurut lapangan usaha tahun 2019, terbesar pada kategori Pertanian, Kehutanan, dan Perikanan yaitu 31,32 persen disusul oleh kategori perdagangan besar dan eceran 21,48 persen.

Distribution of percentage of ADHB GRDP according to the business field in 2018, the largest in the category of agriculture, forestry and fisheries 31.32 percent, 21.48 percent of large and retail trade.

Pertumbuhan ekonomi Kabupaten Pamekasan tahun 2019 terutama didukung oleh pertumbuhan pada kategori Industri Pengolahan sebesar 9.16 persen, Transportasi dan Pergudangan 8,94 persen, serta Informasi dan Komunikasi 8,25 persen.

The economic growth of Jawa Timur in 2019 was mainly supported by growth in the category of Manufacturing at 9.16 percent, Transportation and Storage activities 8.94 percent, and Information and Communication 8.25 percent.

Gambar
Figures 12.1

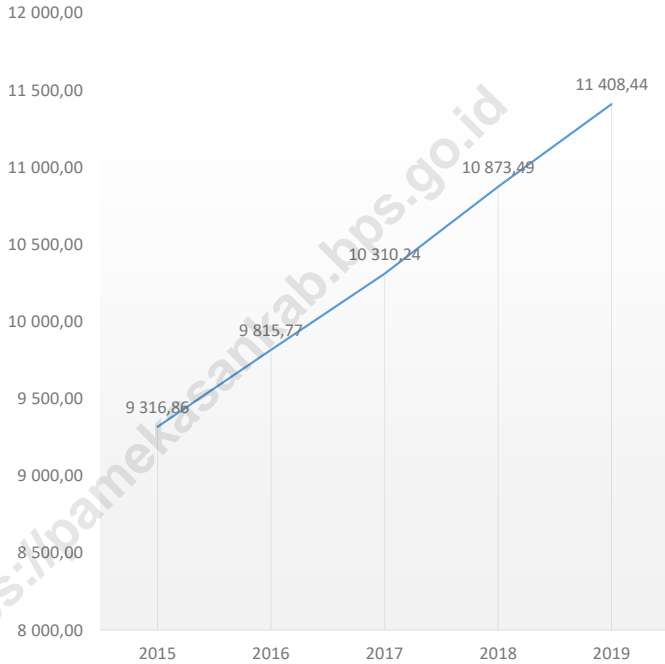
Produk Domestik Regional Bruto Atas Dasar Harga Berlaku (miliar rupiah) di Kabupaten Pamekasan, 2015–2019
Gross Regional Domestic Product at Current Market Prices (billion rupiahs) in Pamekasan Regency, 2015–2019



Sumber/Source: BPS Kabupaten Pamekasan/BPS-Statistics of Pamekasan Regency

Gambar 12.2
Figures

Produk Domestik Regional Bruto Atas Dasar Harga Konstan 2010 (miliar rupiah) di Kabupaten Pamekasan, 2015–2019
Gross Regional Domestic Product at 2010 Constant Market Prices (billion rupiahs) in Pamekasan Regency, 2015–2019



Sumber/Source: BPS Kabupaten Pamekasan/BPS-Statistics of Pamekasan Regency

Tabel
Table 12.1

Produk Domestik Regional Bruto Atas Dasar Harga Berlaku Menurut Lapangan Usaha (miliar rupiah) di Kabupaten Pamekasan, 2015–2019
Gross Regional Domestic Product at Current Market Prices by Industry (billion rupiahs) in Pamekasan Regency, 2015–2019

	Lapangan Usaha/Industry	2015	2016	2017 ¹	2018 ¹	2019 ²
	(1)	(2)	(3)	(4)	(5)	(6)
A	Pertanian, Kehutanan, dan Perikanan/ <i>Agriculture, Forestry, and Fishing</i>	4 407,98	4 749,48	4 944,11	5 218,16	5 337,97
B	Pertambangan dan Penggalian/ <i>Mining and Quarrying</i>	424,76	452,28	520,27	576,78	614,73
C	Industri Pengolahan/ <i>Manufacturing</i>	750,09	828,50	922,15	1 043,48	1 168,02
D	Pengadaan Listrik dan Gas/ <i>Electricity and Gas</i>	5,96	6,43	7,27	8,08	8,69
E	Pengadaan Air; Pengelolaan Sampah, Limbah, dan Daur Ulang/ <i>Water Supply; Sewerage, Waste Management, and Remediation Activities</i>	9,46	10,28	11,21	11,89	12,57
F	Konstruksi/ <i>Construction</i>	1 246,01	1 397,20	1 559,10	1 724,04	1 881,81
G	Perdagangan Besar dan Eceran; Reparasi Mobil dan Sepeda Motor/ <i>Wholesale and Retail Trade; Repair of Motor Vehicles and Motorcycles</i>	2 414,92	2 740,94	3 018,80	3 356,17	3 660,25
H	Transportasi dan Pergudangan/ <i>Transportation and Storage</i>	186,01	207,65	232,89	254,74	284,59
I	Penyediaan Akomodasi dan Makan Minum/ <i>Accommodation and Food Service Activities</i>	76,90	87,48	98,37	108,95	118,89
J	Informasi dan Komunikasi/ <i>Information and Communication</i>	720,31	798,87	883,03	954,62	1 047,65

Lanjutan Tabel/*Continued Table 12.1*

	Lapangan Usaha/Industry	2015	2016	2017¹	2018¹	2019²
	(1)	(2)	(3)	(4)	(5)	(6)
K	Jasa Keuangan dan Asuransi/ <i>Financial and Insurance Activities</i>	238,88	267,66	287,86	312,51	331,49
L	Real Estat/ <i>Real Estate Activities</i>	224,34	245,24	264,37	292,11	317,18
M,N	Jasa Perusahaan/ <i>Business Activities</i>	45,17	50,38	55,24	61,35	67,52
O	Administrasi Pemerintahan, Pertahanan, dan Jaminan Sosial Wajib/ <i>Public Administration and Defence; Compulsory Social Security</i>	795,60	871,06	938,79	1 041,64	1 159,43
P	Jasa Pendidikan/ <i>Education</i>	532,24	575,89	617,99	668,84	727,07
Q	Jasa Kesehatan dan Kegiatan Sosial/ <i>Human Health and Social Work Activities</i>	85,53	93,60	104,63	114,33	126,02
R,S,T,U	Jasa Lainnya/ <i>Other Services Activities</i>	135,12	145,09	154,49	167,26	178,99
	Produk Domestik Regional Bruto/<i>Gross Regional Domestic Product</i>	12 299,30	13 528,03	14 620,58	15 914,96	17 042,87

Catatan/*Note*: ¹ Angka Sementara² Angka Sangat SementaraSumber/*Source*: BPS Kabupaten Pamekasan/*BPS-Statistics of Pamekasan Regency*

Tabel
Table 12.2

Produk Domestik Regional Bruto Atas Dasar Harga Konstan 2010 Menurut Lapangan Usaha (miliar rupiah) di Kabupaten Pamekasan, 2015–2019
Gross Regional Domestic Product at 2010 Constant Market Prices by Industry (billion rupiahs) in Pamekasan Regency, 2015–2019

	Lapangan Usaha/Industry	2015	2016	2017 ¹	2018 ¹	2019 ²
	(1)	(2)	(3)	(4)	(5)	(6)
A	Pertanian, Kehutanan, dan Perikanan/ <i>Agriculture, Forestry, and Fishing</i>	3 025,42	3 124,11	3 137,58	3 187,66	3 191,74
B	Pertambangan dan Penggalian/ <i>Mining and Quarrying</i>	325,81	334,35	376,48	397,14	411,76
C	Industri Pengolahan/ <i>Manufacturing</i>	576,88	613,82	659,67	717,00	782,71
D	Pengadaan Listrik dan Gas/ <i>Electricity and Gas</i>	5,63	5,85	6,11	6,35	6,67
E	Pengadaan Air; Pengelolaan Sampah, Limbah, dan Daur Ulang/ <i>Water Supply; Sewerage, Waste Management, and Remediation Activities</i>	8,37	8,66	9,11	9,46	9,89
F	Konstruksi/ <i>Construction</i>	947,35	998,13	1 081,97	1 170,91	1 265,28
G	Perdagangan Besar dan Eceran; Reparasi Mobil dan Sepeda Motor/ <i>Wholesale and Retail Trade; Repair of Motor Vehicles and Motorcycles</i>	1 923,74	2 066,13	2 222,64	2 384,35	2 548,77
H	Transportasi dan Pergudangan/ <i>Transportation and Storage</i>	152,36	163,53	176,84	188,74	205,60
I	Penyediaan Akomodasi dan Makan Minum/ <i>Accommodation and Food Service Activities</i>	58,46	63,40	69,43	75,55	80,85
J	Informasi dan Komunikasi/ <i>Information and Communication</i>	664,59	718,96	776,90	838,59	907,77

Lanjutan Tabel/*Continued Table 12.2*

	Lapangan Usaha/Industry	2015	2016	2017¹	2018¹	2019²
	(1)	(2)	(3)	(4)	(5)	(6)
K	Jasa Keuangan dan Asuransi/ <i>Financial and Insurance Activities</i>	174,94	186,58	194,19	206,16	216,25
L	Real Estat/ <i>Real Estate Activities</i>	182,52	193,84	203,14	216,57	231,36
M,N	Jasa Perusahaan/ <i>Business Activities</i>	39,30	41,81	44,28	47,26	50,44
O	Administrasi Pemerintahan, Pertahanan, dan Jaminan Sosial Wajib/ <i>Public Administration and Defence; Compulsory Social Security</i>	639,43	670,12	694,04	728,05	751,07
P	Jasa Pendidikan/ <i>Education</i>	411,03	435,94	456,51	486,55	521,24
Q	Jasa Kesehatan dan Kegiatan Sosial/ <i>Human Health and Social Work Activities</i>	69,46	73,81	79,31	85,36	91,84
R,S,T,U	Jasa Lainnya/ <i>Other Services Activities</i>	111,57	116,74	122,04	127,78	135,20
	Produk Domestik Regional Bruto/<i>Gross Regional Domestic Product</i>	9 316,86	9 815,77	10 310,24	10 873,49	11 408,44

Catatan/Note: ¹ Angka Sementara² Angka Sangat SementaraSumber/Source: BPS Kabupaten Pamekasan/*BPS-Statistics of Pamekasan Regency*

Tabel
Table 12.3

Distribusi Persentase Produk Domestik Regional Bruto Atas Dasar Harga Berlaku Menurut Lapangan Usaha di Kabupaten Pamekasan, 2015–2019
Percentage Distribution of Gross Regional Domestic Product at Current Market Prices by Industry in Pamekasan Regency, 2015–2019

Lapangan Usaha/Industry	2015	2016	2017 ¹	2018 ¹	2019 ²
(1)	(2)	(3)	(4)	(5)	(6)
A Pertanian, Kehutanan, dan Perikanan/ <i>Agriculture, Forestry, and Fishing</i>	35,84	35,11	33,82	32,79	31,32
B Pertambangan dan Penggalian/ <i>Mining and Quarrying</i>	3,45	3,34	3,56	3,62	3,61
C Industri Pengolahan/ <i>Manufacturing</i>	6,10	6,12	6,31	6,56	6,85
D Pengadaan Listrik dan Gas/ <i>Electricity and Gas</i>	0,05	0,05	0,05	0,05	0,05
E Pengadaan Air; Pengelolaan Sampah, Limbah, dan Daur Ulang/ <i>Water Supply; Sewerage, Waste Management, and Remediation Activities</i>	0,08	0,08	0,08	0,07	0,07
F Konstruksi/ <i>Construction</i>	10,13	10,33	10,66	10,83	11,04
G Perdagangan Besar dan Eceran; Reparasi Mobil dan Sepeda Motor/ <i>Wholesale and Retail Trade; Repair of Motor Vehicles and Motorcycles</i>	19,63	20,26	20,65	21,09	21,48
H Transportasi dan Pergudangan/ <i>Transportation and Storage</i>	1,51	1,53	1,59	1,60	1,67
I Penyediaan Akomodasi dan Makan Minum/ <i>Accommodation and Food Service Activities</i>	0,63	0,65	0,67	0,68	0,70
J Informasi dan Komunikasi/ <i>Information and Communication</i>	5,86	5,91	6,04	6,00	6,15
K Jasa Keuangan dan Asuransi/ <i>Financial and Insurance Activities</i>	1,94	1,98	1,97	1,96	1,95

Lanjutan Tabel/*Continued Table 12.3*

Lapangan Usaha/ <i>Industry</i>		2015	2016	2017 ¹	2018 ¹	2019 ²
(1)	(2)	(3)	(4)	(5)	(6)	
L	Real Estat/ <i>Real Estate Activities</i>	1,82	1,81	1,81	1,84	1,86
M,N	Jasa Perusahaan/ <i>Business Activities</i>	0,37	0,37	0,38	0,39	0,40
O	Administrasi Pemerintahan, Pertahanan, dan Jaminan Sosial Wajib/ <i>Public Administration and Defence; Compulsory Social Security</i>	6,47	6,44	6,42	6,55	6,80
P	Jasa Pendidikan/ <i>Education</i>	4,33	4,26	4,23	4,20	4,27
Q	Jasa Kesehatan dan Kegiatan Sosial/ <i>Human Health and Social Work Activities</i>	0,70	0,69	0,72	0,72	0,74
R,S,T,U	Jasa Lainnya/ <i>Other Services Activities</i>	1,10	1,07	1,06	1,05	1,05
Produk Domestik Regional Bruto/<i>Gross Regional Domestic Product</i>		100,00	100,00	100,00	100,00	100,00

Catatan/*Note*: ¹ Angka Sementara² Angka Sangat SementaraSumber/*Source*: BPS Kabupaten Pamekasan/*BPS-Statistics of Pamekasan Regency*

Tabel
Table 12.4

Laju Pertumbuhan Produk Domestik Regional Bruto Atas Dasar Harga Konstan 2010 Menurut Lapangan Usaha (persen), 2016–2019
Growth Rate of Gross Regional Domestic Product at 2010 Constant Market Prices by Industry (percent), 2016–2019

	Lapangan Usaha/Industry	2015	2016	2017¹	2018¹	2019²
	(1)	(2)	(3)	(4)	(5)	(6)
A	Pertanian, Kehutanan, dan Perikanan/ <i>Agriculture, Forestry, and Fishing</i>	3,79	3,26	0,43	1,60	0,13
B	Pertambangan dan Penggalian/ <i>Mining and Quarrying</i>	3,06	2,62	12,60	5,49	3,68
C	Industri Pengolahan/ <i>Manufacturing</i>	7,81	6,40	7,47	8,69	9,16
D	Pengadaan Listrik dan Gas/ <i>Electricity and Gas</i>	3,02	3,83	4,43	3,94	5,05
E	Pengadaan Air; Pengelolaan Sampah, Limbah, dan Daur Ulang/ <i>Water Supply; Sewerage, Waste Management, and Remediation Activities</i>	4,09	3,41	5,22	3,83	4,54
F	Konstruksi/ <i>Construction</i>	3,61	5,36	8,40	8,22	8,06
G	Perdagangan Besar dan Eceran; Reparasi Mobil dan Sepeda Motor/ <i>Wholesale and Retail Trade; Repair of Motor Vehicles and Motorcycles</i>	7,67	7,40	7,57	7,28	6,90
H	Transportasi dan Pergudangan/ <i>Transportation and Storage</i>	7,60	7,34	8,14	6,73	8,94
I	Penyediaan Akomodasi dan Makan Minum/ <i>Accommodation and Food Service Activities</i>	8,12	8,46	9,51	8,81	7,02
J	Informasi dan Komunikasi/ <i>Information and Communication</i>	7,60	8,18	8,06	7,94	8,25
K	Jasa Keuangan dan Asuransi/ <i>Financial and Insurance Activities</i>	6,04	6,66	4,08	6,16	4,89
L	Real Estat/ <i>Real Estate Activities</i>	6,82	6,20	4,80	6,61	6,83
M,N	Jasa Perusahaan/ <i>Business Activities</i>	8,04	6,39	5,91	6,74	6,72

Lanjutan Tabel/*Continued Table 12.4*

Lapangan Usaha/Industry		2015	2016	2017¹	2018¹	2019²
(1)		(2)	(3)	(4)	(5)	(6)
0	Administrasi Pemerintahan, Pertahanan, dan Jaminan Sosial Wajib/ <i>Public Administration and Defence; Compulsory Social Security</i>	3,54	4,80	3,57	4,90	3,16
P	Jasa Pendidikan/ <i>Education</i>	5,57	6,06	4,72	6,58	7,13
Q	Jasa Kesehatan dan Kegiatan Sosial/ <i>Human Health and Social Work Activities</i>	5,11	6,26	7,44	7,64	7,59
R,S,T,U	Jasa Lainnya/ <i>Other Services Activities</i>	4,41	4,63	4,54	4,71	5,80
Produk Domestik Regional Bruto/<i>Gross Regional Domestic Product</i>		5,32	5,35	5,04	5,46	4,92

Catatan/*Note*: ¹ Angka Sementara² Angka Sangat SementaraSumber/*Source*: BPS Kabupaten Pamekasan/*BPS-Statistics of Pamekasan Regency*

Tabel
Table 12.5

Produk Domestik Regional Bruto Atas Dasar Harga Berlaku Menurut Jenis Pengeluaran di Kabupaten Pamekasan (miliar rupiah), 2015–2019
Gross Regional Domestic Product at Current Market Prices by Type of Expenditure in Pamekasan Regency (billion rupiahs), 2015–2019

Jenis Pengeluaran Type of Expenditure	2015	2016	2017¹	2018¹	2019²
(1)	(2)	(3)	(4)	(5)	(6)
Pengeluaran Konsumsi Rumah Tangga <i>Household Consumption Expenditure</i>	9 209,44	9 913,82	10 569,03	11 384,49	12 170,10
Pengeluaran Konsumsi LNPRT <i>NPISH Consumption Expenditure</i>	190,98	204,39	213,16	234,23	254,28
Pengeluaran Konsumsi Pemerintah <i>Government Consumption Expenditure</i>	1 791,13	1 743,75	1 900,38	2 104,74	2 277,12
Pembentukan Modal Tetap Bruto <i>Gross Fixed Capital Formation</i>	3 703,97	4 125,50	4 570,56	5 042,60	5 468,70
Perubahan Inventori <i>Changes in Inventories</i>	112,77	97,56	98,70	107,18	111,45
Net Ekspor Barang dan Jasa ³ <i>Goods and Services</i>	-2 708,99	-2 556,99	-2 731,26	-2 958,28	-3 238,78
Produk Domestik Regional Bruto/Gross Regional Domestic Product	12 299,30	13 528,03	14 620,58	15 914,96	17 042,87

Catatan/Note: ¹ Angka Sementara

² Angka Sangat Sementara

³ Net Ekspor = Ekspor - Impor

Sumber/Source: BPS Kabupaten Pamekasan/BPS-Statistics of Pamekasan Regency

Tabel
Table 12.6

Produk Domestik Regional Bruto Atas Dasar Harga Konstan 2010 Menurut Jenis Pengeluaran di Kabupaten Pamekasan (miliar rupiah), 2015–2019
Gross Regional Domestic Product at 2010 Constant Market Prices by Type of Expenditure in Pamekasan Regency (billion rupiahs), 2015–2019

Jenis Pengeluaran Type of Expenditure	2015	2016	2017¹	2018¹	2019²
(1)	(2)	(3)	(4)	(5)	(6)
Pengeluaran Konsumsi Rumah Tangga <i>Household Consumption Expenditure</i>	7 370,65	7 658,84	7 954,46	8 248,88	8 578,87
Pengeluaran Konsumsi LNPRT <i>NPISH Consumption Expenditure</i>	138,00	143,25	146,42	155,49	163,98
Pengeluaran Konsumsi Pemerintah <i>Government Consumption Expenditure</i>	1 273,76	1 190,04	1 233,52	1 294,46	1 351,15
Pembentukan Modal Tetap Bruto <i>Gross Fixed Capital Formation</i>	2 801,88	2 958,28	3 156,91	3 362,43	3 542,60
Perubahan Inventori <i>Changes in Inventories</i>	74,70	62,58	63,25	64,23	65,43
Net Ekspor Barang dan Jasa ³ <i>Goods and Services</i>	-2 342,13	-2 197,22	-2 244,31	-2 252,00	-2 293,59
Produk Domestik Regional Bruto/Gross Regional Domestic Product	9 316,86	9 815,77	10 310,24	10 873,49	11 408,44

Catatan/Note: ¹ Angka Sementara² Angka Sangat Sementara³ Net Ekspor = Ekspor - Impor

Sumber/Source: BPS Kabupaten Pamekasan/BPS-Statistics of Pamekasan Regency

Tabel
Table 12.7

Distribusi Persentase Produk Produk Domestik Regional Bruto Atas Dasar Harga Berlaku Menurut Jenis Pengeluaran di Kabupaten Pamekasan (miliar rupiah), 2015–2019
Percentage Distribution of Gross Gross Regional Domestic Product at Current Market Prices by Type of Expenditure in Pamekasan Regency (billion rupiahs), 2015–2019

Jenis Pengeluaran Type of Expenditure	2015	2016	2017¹	2018¹	2019²
(1)	(2)	(3)	(4)	(5)	(6)
Pengeluaran Konsumsi Rumah Tangga <i>Household Consumption Expenditure</i>	74,88	73,28	72,29	71,53	71,41
Pengeluaran Konsumsi LNPRT <i>NPISH Consumption Expenditure</i>	1,55	1,51	1,46	1,47	1,49
Pengeluaran Konsumsi Pemerintah <i>Government Consumption Expenditure</i>	14,56	12,89	13,00	13,22	13,36
Pembentukan Modal Tetap Bruto <i>Gross Fixed Capital Formation</i>	30,12	30,50	31,26	31,68	32,09
Perubahan Inventori <i>Changes in Inventories</i>	0,92	0,72	0,68	0,67	0,65
Net Ekspor Barang dan Jasa ³ <i>Goods and Services</i>	-22,03	-18,90	-18,68	-18,59	-19,00
Produk Domestik Regional Bruto/Gross Regional Domestic Product	100,00	100,00	100,00	100,00	100,00

Catatan/Note: ¹ Angka Sementara


² Angka Sangat Sementara

³ Net Ekspor = Ekspor - Impor

Sumber/Source: BPS Kabupaten Pamekasan/BPS-Statistics of Pamekasan Regency

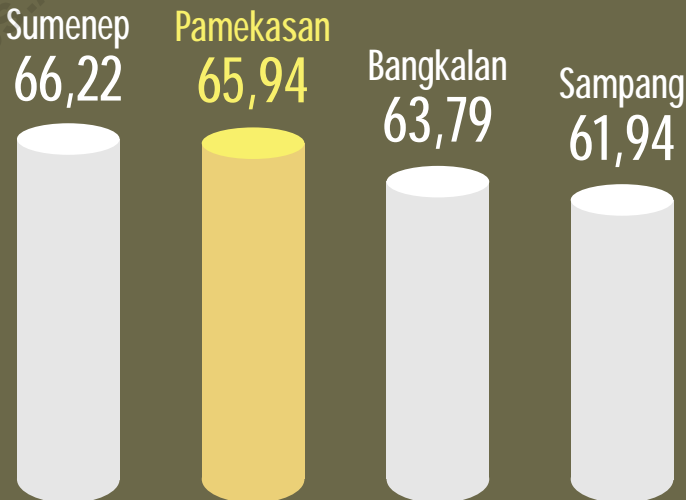
Perbandingan berdasarkan data dari
Badan Pusat Statistik Seluruh Kabupaten/Kota
di Provinsi Jawa Timur, khususnya Pulau Madura

JUMLAH PENDUDUK (ribu) 2019



Jumlah Penduduk berdasarkan hasil Proyeksi Penduduk

PERBANDINGAN IPM PULAU MADURA 2019



PENJELASAN TEKNIS

1. Sumber utama data kependudukan adalah sensus penduduk yang dilaksanakan setiap sepuluh tahun sekali. Sensus penduduk telah dilaksanakan sebanyak enam kali sejak Indonesia merdeka, yaitu tahun 1961, 1971, 1980, 1990, 2000, dan 2010.
2. Indeks Pembangunan Manusia (IPM) menjelaskan bagaimana penduduk dapat mengakses hasil pembangunan dalam memperoleh pendapatan, kesehatan, pendidikan sebagainya. IPM diperkenalkan oleh UNDP pada tahun 1990 dan dipublikasikan secara berkala dalam laporan tahunan Human Development Report (HDR). IPM dibentuk oleh 3 (tiga) dimensi dasar: Umur panjang dan hidup sehat; pengetahuan; dan standar hidup layak.
3. Laju pertumbuhan produk domestik bruto (PDB) per kapita menggunakan data PDB per kapita atas dasar harga konstan. Diperoleh dengan cara mengurangi nilai PDB per kapita pada tahun ke-n dengan nilai pada tahun ke n-1 (tahun sebelumnya), dibagi dengan nilai pada tahun ke n-1, kemudian dikalikan dengan 100 persen. Laju pertumbuhan tersebut

TECHNICAL NOTES

1. *The main source of demographic data is population census, which is conducted every ten years. Population Census has been conducted six times since Indonesia's independence: 1961, 1971, 1980, 1990, 2000, and 2010.*
2. *The Human Development Index (HDI) explains how people can access development results in obtaining income, health, education and so forth. HDI was introduced by United Nations Development Programme (UNDP) in 1990 and published periodically in the annual report of the Human Development Report. HDI was formed by three basic dimensions: a long and healthy life; knowledge; and a decent standard of living.*
3. *Growth rate of per capita gross domestic product (GDP) is derived from per capita GDP at constant market prices. It is obtained by subtracting the value of per capita GDP year n with the value of per capita GDP year n-1, divided by the value of per capita GDP year n-1 then multiplied by 100 percent. The growth rate of per capita GDP explains the per capita income growth during the given period.*

menunjukkan perkembangan agregat pendapatan per kapita penduduk dari satu waktu tertentu terhadap waktu sebelumnya (perkembangan berantai).

<https://pamekasankab.bps.go.id>

ULASAN

Kabupaten Pamekasan merupakan salah satu dari 4 Kabupaten yang ada di pulau Madura. Berdasarkan hasil proyeksi penduduk hasil Sensus Penduduk 2010, perkiraan jumlah penduduk pertengahan tahun 2019 Kabupaten Pamekasan adalah 880 ribu jiwa. Jumlah ini merupakan yang paling sedikit jika dibandingkan dengan Kabupaten lain di pulau Madura.

Beberapa grafik indikator kesejahteraan Kabupaten Pamekasan, terus mengalami upaya peningkatan dalam beberapa tahun terakhir. Angka IPM Kabupaten Pamekasan tahun 2019 masih berada diposisi ke-2 dibandingkan kabupaten lain di pulau Madura, yaitu 65,94. Angka IPM tertinggi di Pulau Madura berada pada Kabupaten Sumenep (66,22).

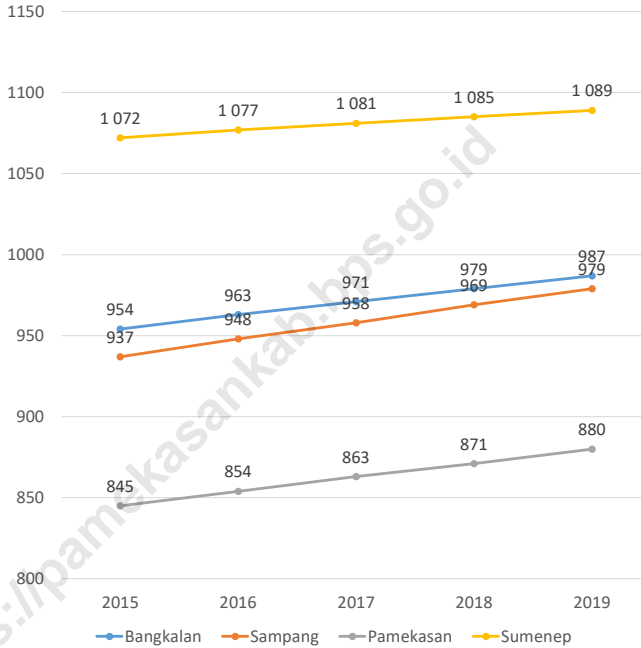
DESCRIPTION

Pamekasan Regency is one of the 4 regencies on the island of Madura. Based on the results of population projections from the 2010 Population Census, the estimated population of mid-2019 Pamekasan Regency is 880 thousand peoples. This number is the least compared to other regencies on Madura Island.

Several charts of Pamekasan Regency welfare indicators have continued to improve in recent years. Pamekasan Regency HDI figure in 2019 is still in the second position compared to other regencies on Madura island, which is 65.94. The highest HDI number on Madura Island is in Sumenep Regency (66.22).

Gambar 13.1
Figures

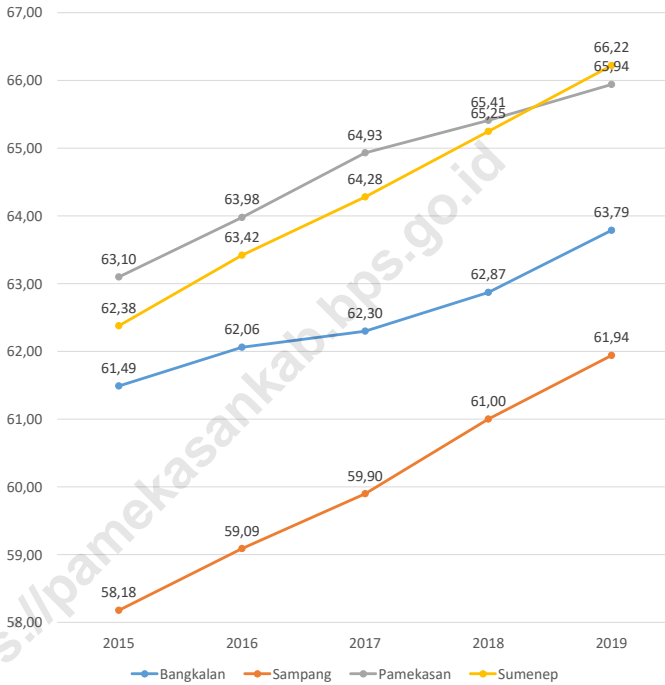
**Jumlah Penduduk Menurut Kabupaten/Kota di Pulau
Madura Provinsi Jawa Timur (ribu), 2015-2019**
*Population by Regency/Municipality in Madura Island Jawa
Timur Province (thousand), 2015- 2019*



Sumber/Source: BPS Provinsi Jawa Timur/BPS-Statistics of Jawa Timur Province

Gambar 13.2
Figures

Indeks Pembangunan Manusia Menurut Kabupaten/Kota di Pulau Madura Provinsi Jawa Timur, 2015–2019
Human Development Index by Regency/Municipality in Madura Island Jawa Timur Province, 2015–2019



Sumber/Source: BPS Provinsi Jawa Timur/BPS-Statistics of Jawa Timur Province

Tabel
Table 13.1**Jumlah Penduduk Menurut Kabupaten/Kota di Provinsi
Jawa Timur (ribu), 2015-2019**
**Population by Regency/Municipality in Jawa Timur Province
(thousand), 2015- 2019**

Kabupaten/Kota Regency/Municipality	2015	2016	2017	2018	2019
(1)	(2)	(3)	(4)	(5)	(6)
Kabupaten/Regency					
Pacitan	551	552	553	554	555
Ponorogo	867	869	870	871	871
Trenggalek	689	691	693	695	696
Tulungagung	1 021	1 026	1 031	1 035	1 039
Blitar	1 145	1 150	1 154	1 158	1 161
Kediri	1 547	1 554	1 561	1 568	1 574
Malang	2 544	2 561	2 577	2 592	2 606
Lumajang	1 030	1 034	1 037	1 040	1 042
Jember	2 407	2 419	2 430	2 441	2 451
Banyuwangi	1 594	1 600	1 605	1 610	1 614
Bondowoso	761	765	769	772	776
Situbondo	670	673	677	680	683
Probolinggo	1 140	1 148	1 155	1 162	1 169
Pasuruan	1 582	1 594	1 605	1 617	1 627
Sidoarjo	2 117	2 150	2 184	2 217	2 249
Mojokerto	1 080	1 090	1 100	1 109	1 118
Jombang	1 241	1 247	1 253	1 259	1 264
Nganjuk	1 042	1 045	1 049	1 052	1 055
Madiun	676	678	680	681	683
Magetan	627	628	629	629	629
Ngawi	829	829	830	830	830
Bojonegoro	1 237	1 240	1 244	1 247	1 250
Tuban	1 153	1 158	1 164	1 168	1 173
Lamongan	1 188	1 188	1 188	1 189	1 189
Gresik	1 256	1 271	1 285	1 299	1 313

Lanjutan Tabel/*Continued Table 13.1*

Kabupaten/Kota Regency/Municipality	2015	2016	2017	2018	2019
(1)	(2)	(3)	(4)	(5)	(6)
Bangkalan	954	963	971	979	987
Sampang	937	948	958	969	979
Pamekasan	845	854	863	871	880
Sumenep	1 072	1 077	1 081	1 085	1 089
Kota/Municipality					
Kediri	280	282	284	286	287
Blitar	138	139	140	141	142
Malang	851	856	861	866	871
Probolinggo	229	231	233	235	237
Pasuruan	195	196	198	199	200
Mojokerto	126	126	127	128	129
Madiun	175	176	176	177	177
Surabaya	2 849	2 862	2 875	2 886	2 896
Batu	200	202	204	206	207
Jawa Timur	38 848	39 075	39 293	39 501	39 699

Sumber/Source: BPS Provinsi Jawa Timur/BPS-Statistics of Jawa Timur Province

Tabel
Table 13.2

Laju Pertumbuhan Produk Domestik Regional Bruto Atas Dasar Harga Konstan 2010 Menurut Kabupaten/Kota di Provinsi Jawa Timur (persen), 2015–2019
Rate of Growth of Gross Regional Domestic Products at Constant 2010 Prices by Regency/Municipality in Jawa Timur Province (percent), 2015–2019

Kabupaten/Kota Regency/Municipality	2015	2016	2017	2018	2019
(1)	(2)	(3)	(4)	(5)	(6)
Kabupaten/Regency					
Pacitan	5,10	5,21	4,98	5,51	5,08
Ponorogo	5,25	5,29	5,10	5,31	5,01
Trenggalek	5,03	5,00	5,02	5,03	5,08
Tulungagung	4,99	5,02	5,08	5,21	5,32
Blitar	5,06	5,08	5,07	5,10	5,12
Kediri	4,88	5,02	4,90	5,08	5,07
Malang	5,27	5,30	5,43	5,56	5,50
Lumajang	4,62	4,70	5,05	5,02	4,77
Jember	5,36	5,23	5,11	5,23	5,31
Banyuwangi	6,01	5,38	5,45	5,84	5,55
Bondowoso	4,95	4,97	5,03	5,09	5,29
Situbondo	4,86	5,00	5,07	5,43	5,45
Probolinggo	4,76	4,77	4,46	4,47	4,56
Pasuruan	5,38	5,44	5,72	5,79	5,83
Sidoarjo	5,24	5,51	5,80	6,05	5,99
Mojokerto	5,65	5,49	5,74	5,85	5,81
Jombang	5,36	5,40	5,36	5,43	5,06
Nganjuk	5,18	5,29	5,26	5,39	5,36
Madiun	5,26	5,27	5,42	5,10	5,42
Magetan	5,17	5,31	5,09	5,25	5,04
Ngawi	5,08	5,21	5,07	5,26	5,05
Bojonegoro	17,42	21,95	10,26	4,41	6,34
Tuban	4,89	4,90	5,00	5,16	5,14
Lamongan	5,77	5,86	5,52	5,50	5,44

Lanjutan Tabel/*Continued Table* 13.2

Kabupaten/Kota Regency/Municipality	2015	2016	2017	2018	2019
(1)	(2)	(3)	(4)	(5)	(6)
Gresik	6,61	5,49	5,83	5,97	5,41
Bangkalan	-2,66	0,66	3,53	4,26	1,03
Sampang	2,08	6,17	4,69	4,51	1,42
Pamekasan	5,32	5,35	5,04	5,46	4,92
Sumenep	1,27	2,58	2,86	3,58	0,14
Kota/Municipality					
Kediri	5,36	5,54	5,14	5,42	5,47
Blitar	5,68	5,76	5,78	5,83	5,84
Malang	5,61	5,61	5,69	5,72	5,73
Probolinggo	5,86	5,88	5,88	5,94	5,94
Pasuruan	5,53	5,46	5,47	5,54	5,56
Mojokerto	5,74	5,77	5,65	5,80	5,75
Madiun	6,15	5,90	5,93	5,96	5,69
Surabaya	5,97	6,00	6,13	6,20	6,10
Batu	6,69	6,61	6,56	6,50	6,52
Jawa Timur	5,44	5,57	5,46	5,50	5,52

Sumber/*Source*: BPS Provinsi Jawa Timur/*BPS-Statistics of Jawa Timur Province*

Tabel
Table 13.3**Jumlah Penduduk Miskin Menurut Kabupaten/Kota di
Provinsi Jawa Timur (ribu), 2015–2019**
**Number of Poor Population by Regency/Municipality in
Jawa Timur Province (thousand), 2015–2019**

Kabupaten/Kota Regency/Municipality	2015	2016	2017	2018	2019
(1)	(2)	(3)	(4)	(5)	(6)
Kabupaten/Regency					
Pacitan	92,08	85,53	85,26	78,64	75,86
Ponorogo	103,22	102,06	99,03	90,22	83,97
Trenggalek	92,17	91,49	89,77	83,50	76,44
Tulungagung	87,37	84,35	82,80	75,23	70,01
Blitar	114,12	113,51	112,93	112,40	103,75
Kediri	199,38	197,43	191,08	177,20	163,95
Malang	292,87	293,74	283,96	268,49	246,60
Lumajang	118,51	115,91	112,65	103,69	98,88
Jember	269,54	265,10	266,90	243,42	226,57
Banyuwangi	146,00	140,45	138,54	125,50	121,37
Bondowoso	113,72	114,63	111,66	110,98	103,33
Situbondo	91,17	89,68	88,23	80,27	76,44
Probolinggo	236,96	240,47	236,72	217,06	207,22
Pasuruan	169,19	168,06	165,64	152,48	141,09
Sidoarjo	136,13	136,79	135,42	125,75	119,29
Mojokerto	113,86	115,38	111,79	111,55	108,81
Jombang	133,75	133,32	131,16	120,19	116,44
Nganjuk	132,04	127,90	125,52	127,28	118,51
Madiun	84,74	85,97	83,43	77,75	71,91
Magetan	71,16	69,24	65,87	64,86	60,43
Ngawi	129,32	126,65	123,76	123,09	119,43
Bojonegoro	193,99	180,99	178,25	163,94	154,64
Tuban	196,59	198,35	196,10	178,64	170,80
Lamongan	182,64	176,92	171,38	164,00	157,11
Gresik	170,76	167,12	164,08	154,02	148,61

Lanjutan Tabel/Continued Table 13.3

Kabupaten/Kota Regency/Municipality	2015	2016	2017	2018	2019
(1)	(2)	(3)	(4)	(5)	(6)
Bangkalan	216,23	205,71	206,53	191,33	186,11
Sampang	240,35	227,80	225,13	204,82	202,21
Pamekasan	146,92	142,32	137,77	125,76	122,43
Sumenep	216,84	216,14	211,92	218,60	211,98
Kota/Municipality					
Kediri	23,77	23,64	24,07	21,90	20,54
Blitar	10,04	9,97	11,22	10,47	10,10
Malang	39,10	37,03	35,89	35,49	35,39
Probolinggo	18,66	18,37	18,23	16,90	16,37
Pasuruan	14,52	14,93	14,85	13,45	12,92
Mojokerto	7,72	7,24	7,28	7,04	6,63
Madiun	8,55	9,05	8,70	7,92	7,69
Surabaya	165,72	161,01	154,71	140,81	130,55
Batu	9,43	9,05	8,77	7,98	7,89
Jawa Timur	4 789,12	4 703,30	4 617,01	4 332,59	4 112,25

Sumber/Source: BPS Provinsi Jawa Timur/BPS-Statistics of Jawa Timur Province

Tabel
Table 13.4**Indeks Pembangunan Manusia Menurut Kabupaten/Kota
di Provinsi Jawa Timur, 2015–2019**
*Human Development Index by Regency/Municipality in
Jawa Timur Province, 2015–2019*

Kabupaten/Kota Regency/Municipality	2015	2016	2017	2018	2019
(1)	(2)	(3)	(4)	(5)	(6)
Kabupaten/Regency					
Pacitan	64,92	65,74	66,51	67,33	68,16
Ponorogo	68,16	68,93	69,26	69,91	70,56
Trenggalek	67,25	67,78	68,10	68,71	69,46
Tulungagung	70,07	70,82	71,24	71,99	72,62
Blitar	68,13	68,88	69,33	69,93	70,57
Kediri	68,91	69,87	70,47	71,07	71,85
Malang	66,63	67,51	68,47	69,40	70,35
Lumajang	63,02	63,74	64,23	64,83	65,33
Jember	63,04	64,01	64,96	65,96	66,69
Banyuwangi	68,08	69,00	69,64	70,06	70,60
Bondowoso	63,95	64,52	64,75	65,27	66,09
Situbondo	64,53	65,08	65,68	66,42	67,09
Probolinggo	63,83	64,12	64,28	64,85	65,60
Pasuruan	65,04	65,71	66,69	67,41	68,29
Sidoarjo	77,43	78,17	78,70	79,50	80,05
Mojokerto	70,85	71,38	72,36	72,64	73,53
Jombang	69,59	70,03	70,88	71,86	72,85
Nganjuk	69,90	70,50	70,69	71,23	71,71
Madiun	69,39	69,67	70,27	71,01	71,69
Magetan	71,39	71,94	72,60	72,91	73,49
Ngawi	68,32	68,96	69,27	69,91	70,41
Bojonegoro	66,17	66,73	67,28	67,85	68,75
Tuban	65,52	66,19	66,77	67,43	68,37
Lamongan	69,84	70,34	71,11	71,97	72,57
Gresik	73,57	74,46	74,84	75,28	76,10

Lanjutan Tabel/*Continued Table* 13.4

Kabupaten/Kota Regency/Municipality	2015	2016	2017	2018	2019
(1)	(2)	(3)	(4)	(5)	(6)
Bangkalan	61,49	62,06	62,30	62,87	63,79
Sampang	58,18	59,09	59,90	61,00	61,94
Pamekasan	63,10	63,98	64,93	65,41	65,94
Sumenep	62,38	63,42	64,28	65,25	66,22
Kota/Municipality					
Kediri	75,67	76,33	77,13	77,58	78,08
Blitar	76,00	76,71	77,10	77,58	78,56
Malang	80,05	80,46	80,65	80,89	81,32
Probolinggo	71,01	71,50	72,09	72,53	73,27
Pasuruan	73,78	74,11	74,39	74,78	75,25
Mojokerto	75,54	76,38	76,77	77,14	77,96
Madiun	79,48	80,01	80,13	80,33	80,88
Surabaya	79,47	80,38	81,07	81,74	82,22
Batu	72,62	73,57	74,26	75,04	75,88
Jawa Timur	68,95	69,74	70,27	70,77	71,50

Sumber/*Source*: BPS Provinsi Jawa Timur/*BPS-Statistics of Jawa Timur Province*



Sensus
Penduduk
2020

DATA

MENCERDASKAN BANGSA

— Enlighten The Nation —



**BADAN PUSAT STATISTIK
KABUPATEN PAMEKASAN**
BPS-Statistics of Pamekasan Regency
Jl. Bonorogo 34 A Pamekasan
Telp. : 0811 342 2020, (0324) 328834
email : pamekasan.bps.go.id
Homepage : <https://pamekasankab.bps.go.id>

ISSN