

Katalog/Catalog:1102001.1406

# KABUPATEN KAMPAR DALAM ANGKA

*Kampar Regency in Figures*

# 2018



**BADAN PUSAT STATISTIK  
KABUPATEN KAMPAR**  
*BPS-Statistic of Kampar Regency*

# KABUPATEN KAMPAR DALAM ANGKA

*Kampar Regency in Figures*

2018



# **Kabupaten Kampar Dalam Angka**

## ***Kampar Regency in Figures***

### **2018**

ISSN: 0215-3858

No. Publikasi/*Publication Number*: 14060.1803

Katalog/*Catalog*: 1102001.1406

Ukuran Buku/*Book Size*: 14,8 cm x 21 cm

Jumlah Halaman/*Number of Pages*: xxxiv + 293 halaman /*pages*

Naskah/*Manuscript*:

**Badan Pusat Statistik Kabupaten Kampar**

*BPS-Statistics of Kampar Regency*

Gambar Kover oleh/*Cover Designed by*:

**Badan Pusat Statistik Kabupaten Kampar**

*BPS-Statistics of Kampar Regency*

Diterbitkan oleh/*Published by*:

© **BPS Kabupaten Kampar**/*BPS-Statistics of Kampar Regency*

Dicetak oleh/*Printed by*:

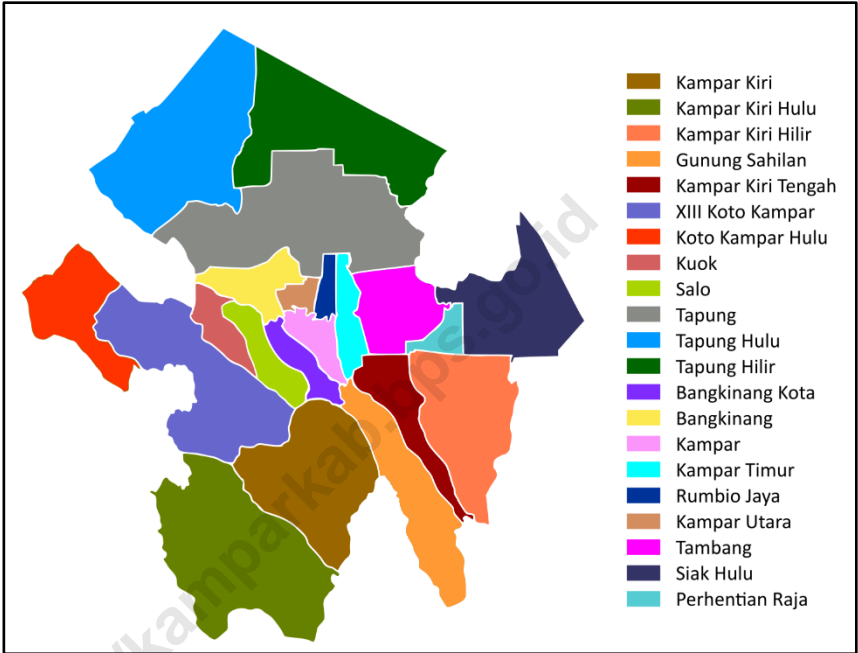
MN Grafika

**Dilarang mengumumkan, mendistribusikan, mengomunikasikan, dan/atau  
menggandakan sebagian atau seluruh isi buku ini untuk tujuan komersial tanpa izin  
tertulis dari Badan Pusat Statistik**

*Prohibited to announce, distribute, communicate, and/or copy part or all of this book  
for commercial purpose without permission from BPS-Statistics Indonesia*

# Peta Wilayah Kabupaten Kampar

## Map of Kampar Regency



<https://kamparkab.go.id>



**Kepala BPS Kabupaten Kampar**  
*Chief Statistician of Kampar Regency*



**Guswandi, SST**





## KATA PENGANTAR

Kabupaten Kampar Dalam Angka 2018 merupakan publikasi tahunan yang diterbitkan oleh BPS Kabupaten Kampar. Disadari bahwa publikasi ini belum sepenuhnya memenuhi harapan pihak pemakai data khususnya para perencana, namun diharapkan dapat membantu melengkapi penyusunan rencana pembangunan di Kabupaten Kampar.

Publikasi ini dapat terwujud berkat kerja sama dan bantuan dari berbagai pihak baik instansi pemerintah maupun swasta. Kepada semua pihak yang telah memberikan bantuan disampaikan penghargaan dan terima kasih yang sebesar – besarnya.

Walaupun publikasi ini telah disiapkan sebaik-baiknya, namun disadari masih ada kekurangan dan kesalahan yang terjadi. Untuk perbaikan publikasi ini, tanggapan dan saran yang bersifat konstruktif dari para pemakai sangat diharapkan.

Bangkinang Kota, Agustus 2018

Kepala BPS

Kabupaten Kampar

Guswandi, SST





## **PREFACE**

*Kampar Regency in Figures 2018 is an annual publication written by BPS-Statistics of Kampar Regency. Honestly, this publication has not perfect yet and has not filled the user's hope, especially for the planners yet, but hopely it can help to equip compilation of development planning in this new regency.*

*This comprehensive publication has been made possible with the assistance and contribution from several governmental institutions and private organizations. To all parties who have been involved in the preparation of this publication, I would like to express my sincerest appreciation and gratitude.*

*Comments and constructive suggestions for the improvement of this publication are always welcome.*

*Bangkinang Kota, August 2018*

*Chief Statistician of  
Kampar Regency*

*Guswandi, SST*

## DAFTAR ISI/CONTENTS

halaman  
page

Peta Wilayah Kabupa ten Kampa r .....	<b>Error! Bookmark not defined.</b>
<i>Map Of Kampar Regency</i> .....	<b>Error! Bookmark not defined.</b>
Kepala BPS Kabupaten Kampar .....	<b>Error! Bookmark not defined.</b>
<i>Chief Statistician Of Kampar Regency</i> .....	<b>Error! Bookmark not defined.</b>
Kata Pengantar .....	<b>Error! Bookmark not defined.</b>
<i>Preface</i> .....	<b>Error! Bookmark not defined.</b>
Daftar Isi/ <i>Contents</i> .....	<b>Error! Bookmark not defined.</b>
Daftar Tabel/ <i>List Of Tables</i> .....	<b>Error! Bookmark not defined.</b>
Daftar Gambar/ <i>List Of Figures</i> .....	<b>Error! Bookmark not defined.</b>
Penjelasan Um um/ <i>Explanatory Notes</i> .....	<b>Error! Bookmark not defined.</b>
1 Geografi dan Iklim .....	<b>Error! Bookmark not defined.</b>
<i>Geography and Climate</i> .....	<b>Error! Bookmark not defined.</b>
1.1 Geografi/ <i>Geography</i> .....	<b>Error! Bookmark not defined.</b>
1.2 Iklim/ <i>Climate</i> .....	<b>Error! Bookmark not defined.</b>
2 Pemerinta han .....	<b>Error! Bookmark not defined.</b>
<i>Government</i> .....	<b>Error! Bookmark not defined.</b>
2.1 Wilayah Administratif/ <i>Administrative Area</i> .....	<b>Error! Bookmark not defined.</b>
<b>defined.</b>	
2.2 Dewan Perwakilan Rakyat Daerah .....	<b>Error! Bookmark not defined.</b>
<i>The Regional House Of Representative</i> .....	<b>Error! Bookmark not defined.</b>
2.3 Pegawai Negeri Sipil/ <i>Civil Servants</i> .....	<b>Error! Bookmark not defined.</b>
3 Kependudukan dan Ketenagakerjaan .....	<b>Error! Bookmark not defined.</b>
<i>Population and Employment</i> .....	<b>Error! Bookmark not defined.</b>
3.1 Kependudukan/ <i>Population</i> .....	<b>Error! Bookmark not defined.</b>
3.2 Ketenagakerjaan/ <i>Employment</i> .....	<b>Error! Bookmark not defined.</b>
4 Sosial .....	<b>Error! Bookmark not defined.</b>
<i>Social</i> .....	<b>Error! Bookmark not defined.</b>

4.1	Pendidikan/ <i>Education</i> .....	<b>Error! Bookmark not defined.</b>
4.2	Kesehatan/ <i>Health</i> .....	<b>Error! Bookmark not defined.</b>
4.3	Agama/ <i>Religion</i> .....	<b>Error! Bookmark not defined.</b>
4.4	Kriminalitas/ <i>Crime</i> .....	<b>Error! Bookmark not defined.</b>
4.5	Kemiskinan/ <i>Poverty</i> .....	<b>Error! Bookmark not defined.</b>
4.6	Data Sosial Lainnya/ <i>Other Social Data</i> .....	<b>Error! Bookmark not defined.</b>
5	Pertanian .....	<b>Error! Bookmark not defined.</b>
	<i>Agriculture</i> .....	<b>Error! Bookmark not defined.</b>
5.1	Tanaman Pangan/ <i>Food Crops</i> .....	<b>Error! Bookmark not defined.</b>
5.2	Hortikultura/ <i>Horticulture</i> .....	<b>Error! Bookmark not defined.</b>
5.3	Perkebunan/ <i>Plantation</i> .....	<b>Error! Bookmark not defined.</b>
5.4	Peternakan/ <i>Livestock</i> .....	<b>Error! Bookmark not defined.</b>
5.5	Perikanan/ <i>Fishery</i> .....	<b>Error! Bookmark not defined.</b>
5.6	Kehutanan/ <i>Forestry</i> .....	<b>Error! Bookmark not defined.</b>
5.7	Pertanahan/ <i>Land</i> .....	<b>Error! Bookmark not defined.</b>
6	Industri, Pertambangan, Energi, dan Konstruksi .....	<b>Error! Bookmark not defined.</b>
	<i>Industry, Mining, Energy, And Construction</i> ..	<b>Error! Bookmark not defined.</b>
6.1	Industri/ <i>Industry</i> .....	<b>Error! Bookmark not defined.</b>
6.2	Energi/ <i>Energy</i> .....	<b>Error! Bookmark not defined.</b>
7	Perdagangan .....	<b>Error! Bookmark not defined.</b>
	<i>Trade</i> .....	<b>Error! Bookmark not defined.</b>
8	Hotel dan Pariwisata .....	<b>Error! Bookmark not defined.</b>
	<i>Hotel and Tourism</i> .....	<b>Error! Bookmark not defined.</b>
8.1	Hotel .....	<b>Error! Bookmark not defined.</b>
8.2	Pariwisata/ <i>Tourism</i> .....	<b>Error! Bookmark not defined.</b>
9	Transportasi dan Komunikasi .....	<b>Error! Bookmark not defined.</b>
	<i>Transportation and Communication</i> .....	<b>Error! Bookmark not defined.</b>
10	Kuangan Daerah dan Harga .....	<b>Error! Bookmark not defined.</b>
	<i>Local Finance and Price</i> .....	<b>Error! Bookmark not defined.</b>
10.1	Kuangan Daerah/ <i>Local Finance</i> .....	<b>Error! Bookmark not defined.</b>
10.2	Harga/ <i>Price</i> .....	<b>Error! Bookmark not defined.</b>

- 11 Pengeluaran Penduduk dan Konsumsi Makanan..... **Error! Bookmark not defined.**  
*Population Expenditure and Food Consumption* ..... **Error! Bookmark not defined.**
- 12 Pendapatan Regional ..... **Error! Bookmark not defined.**  
*Regional Income*..... **Error! Bookmark not defined.**
- 13 Perbandingan Antar Kabupaten/Kota ..... **Error! Bookmark not defined.**  
*Regency/Municipal Comparison*      **Error! Bookmark not defined.**

<https://kamparkab.bps.go.id>



## DAFTAR TABEL/LIST OF TABLES

	halaman page
<b>1</b>	<b>GEOGRAFI DAN IKLIM</b> <b>1</b>
	<b>GEOGRAPHY AND CLIMATE</b> <b>1</b>
<b>1.1</b>	<b>GEOGRAFI/GEOGRAPHY</b> <b>8</b>
1.1.1	Luas Wilayah Menurut Kecamatan di Kabupaten Kampar, 2017 ..... 8 <i>Total Area by District in Kampar Regency, 2017</i> ..... 8
1.1.2	Tinggi Wilayah di Atas Permukaan Laut (DPL) Menurut Kecamatan di Kabupaten Kampar, 2017 ..... 9 <i>Height Above Mean Sea Level (AMSL) by District in Kampar Regency, 2017</i> ..... 9
<b>1.2</b>	<b>IKLIM/CLIMATE</b> <b>10</b>
1.2.1	Jumlah Hari Hujan di Kabupaten Kampar Tahun 2017 .....10 <i>Raindays Number In Kampar Regency, 2017</i> .....10
1.2.2	Tingginya Curah Hujan di Kabupaten Kampar Tahun 2017 (mm) .....12 <i>Amount Of Rainfall In Kampar Regency, 2017 (mm)</i> .....12
<b>2</b>	<b>PEMERINTAHAN</b> <b>15</b>
	<b>GOVERNMENT</b> <b>15</b>
<b>2.1</b>	<b>WILAYAH ADMINISTRATIF/ADMINISTRATIVE AREA</b> <b>20</b>
2.1.1	Jumlah Desa/Kelurahan Menurut Kecamatan di Kabupaten Kampar, 2017 .....20 <i>Number of Kelurahan and Villages by District in Kampar Regency, 2017</i> .....20
2.1.2	Nama Desa/Kelurahan dan Status Pemerintahan di Kabupaten Kampar, 2017 .....21 <i>The Name of Villages and Status in Kampar Regency, 2017</i> .....21
2.1.3	Jumlah Desa Sangat Tertinggal, Tertinggal dan Non Tertinggal Menurut Kecamatan, 2017 .....32 <i>Number of Villages in Over Left, Left and Non Left Village by District in Kampar Regency, 2017</i> .....32

<b>2.2</b>	<b>DEWAN PERWAKILAN RAKYAT DAERAH</b>	<b>32</b>
	<b>THE REGIONAL HOUSE OF REPRESENTATIVE</b>	<b>33</b>
2.2.1	Jumlah Anggota DPRD Kabupaten Kampar Menurut Jenis Kelamin Dan Fraksi Hasil Pemilu 2014 .....	33
	<i>Number Of Parliament Members Of Kampar Regency As The Result Of 2014 General Election By Sex And fraction .....</i>	<i>33</i>
<b>2.3</b>	<b>PEGAWAI NEGERI SIPIL/CIVIL SERVANTS</b>	<b>34</b>
2.3.1	Jumlah Pegawai Negeri Sipil Menurut Dinas/Instansi Pemerintah dan Jenis Kelamin di Kabupaten Kampar 2017 .....	34
	<i>Number of Civil Servants by Institution/Office and Sex in Kampar Regency, 2017 .....</i>	<i>34</i>
2.3.2	Jumlah Pegawai Negeri Sipil Menurut Dinas/Instansi Pemerintah dan Golongan di Kabupaten Kampar 2017 .....	36
	<i>Number of Civil Servants by Institution/Office and Rank in Kampar Regency, 2017 .....</i>	<i>36</i>
2.3.3	Jumlah Pegawai Negeri Sipil Menurut Dinas/Instansi Pemerintah dan Pendidikan di Kabupaten Kampar 2017 .....	38
	<i>Number of Civil Servants by Institution/Office and Education in Kampar Regency, 2017 .....</i>	<i>38</i>
<b>3</b>	<b>KEPENDUDUKAN DAN KETENAGAKERJAAN</b>	<b>40</b>
	<b>POPULATION AND EMPLOYMENT</b>	<b>40</b>
<b>3.1</b>	<b>KEPENDUDUKAN/POPULATION</b>	<b>50</b>
3.1.1	Jumlah Penduduk dan Laju Pertumbuhan Penduduk Menurut Kecamatan di Kabupaten Kampar 2010, 2014, dan 2017 .....	50
	<i>Population and Population Growth Rate by Subdistrict in Kampar Regency, 2010, 2014, and 2017 .....</i>	<i>50</i>
3.1.2	Distribusi Penduduk Menurut Kecamatan di Kabupaten Kampar, 2017.....	51
	<i>Population Distribution by Subdistrict in Kampar Regency, 2017 .....</i>	<i>51</i>
3.1.3	Jumlah Penduduk Menurut Kelompok Umur dan Jenis Kelamin di Kabupaten Kampar, 2017 .....	52
	<i>Population by Age Group and Sex in Kampar Regency, 2017 .....</i>	<i>52</i>

3.1.4	Luas Wilayah, Jumlah Penduduk dan Kepadatan Penduduk Menurut Kecamatan, 2017 .....	53
	<i>Area, Population And Population Density Per Sq. KM By District In Kampar Regency, 2017 .....</i>	<i>53</i>
<b>3.2</b>	<b>KETENAGAKERJAAN/EMPLOYMENT</b>	<b>54</b>
3.2.1	Jumlah Penduduk Berumur 15 Tahun Keatas Menurut Jenis Kegiatan Selama Seminggu yang Lalu dan Jenis Kelamin di Kabupaten Kampar, 2017 .....	54
	<i>Population Aged 15 Years and Over by Type of Activity During The Previous Week and Sex in Kampar Regency, 2017.....</i>	<i>54</i>
3.2.2	Jumlah Penduduk Berumur 15 Tahun Ke Atas Menurut Pendidikan Tertinggi yang Ditamatkan dan Jenis Kegiatan Selama Seminggu yang Lalu di Kabupaten Kampar, 2017.....	55
	<i>Population Aged 15 Years and Over by Educational Attainment and Type of Activity During The Previous Week in Kampar Regency, 2017.....</i>	<i>55</i>
3.2.3	Jumlah Penduduk Berumur 15 Tahun Keatas yang Bekerja Selama Seminggu yang Lalu Menurut Kelompok Umur dan Jenis Kelamin di Kabupaten Kampar, 2017 .....	56
	<i>Population Aged 15 Years and Over Who Worked During the Previous Week by Age Group and Sex in Kampar Regency, 2017.....</i>	<i>56</i>
3.2.4	Jumlah Penduduk Berumur 15 Tahun Ke Atas yang Bekerja Selama Seminggu yang Lalu Menurut Lapangan Pekerjaan Utama dan Jenis Kelamin di Kabupa ten Kampa r, 2017 .....	57
	<i>Population Aged 15 Years and Over Who Worked During the Previous Week by Main Industry and Sex in Kampar Regency, 2017 ..57</i>	
3.2.5	Jumlah Penduduk Berumur 15 Tahun Ke Atas yang Bekerja Selama Seminggu yang Lalu Menurut Lapangan Pekerjaan Utama (17 Kategori) dan Jenis Kelamin di Kabupa ten Kampa r, 2017 <b>Error! Bookmark not defined.</b>	
	<i>Population Aged 15 Years and Over Who Worked During the Previous Week by Main Employment status and Sex in Kampar Regency, 2017 .....</i>	<b>Error! Bookmark not defined.</b>



3.2.6	Jumlah Penduduk Berumur 15 Tahun Ke Atas yang Bekerja Selama Seminggu yang Lalu Menurut Jumlah Jam Kerja Pada Pekerjaan Utama dan Jenis Kelamin di Kabupaten Kampar, 2017 .....	60
	<i>Population Aged 15 Years and Over Who Worked During the Previous Week by Number of Working Hours on Main Industry and Sex in Kampar Regency, 2017.....</i>	60
3.2.7	Jumlah Penduduk Berumur 15 Tahun Ke Atas yang Bekerja Selama Seminggu yang Lalu Menurut Status Pekerjaan Utama dan Jenis Kelamin di Kabupaten Kampar, 2017 .....	61
	<i>Population Aged 15 Years and Over Who Worked During the Previous Week by Main Employment Status and Sex in Kampar Regency, 2017.....</i>	61
3.2.8	Jumlah Tenaga Kerja Asing yang Bekerja di Kabupaten Kampar Berdasarkan Kewarganegaraan, 2015-2017 .....	62
	<i>Foreigner Worker in Kampar Regency by Citizenship, 2015-2017.....</i>	62
<b>4</b>	<b>SOSIAL/SOCIAL</b>	<b>63</b>
<b>4.1</b>	<b>PENDIDIKAN/EDUCATION</b>	<b>79</b>
4.1.1	Persentase Penduduk Usia 7–24 Tahun Menurut Jenis Kelamin, Kelompok Umur Sekolah, dan Partisipasi Sekolah di Kabupaten Kampar, 2017 .....	79
	<i>Percentage of Population Aged 7-24 Years by Sex, Age Group, and School Participation in Kampar Regency, 2017 .....</i>	79
4.1.2	Angka Partisipasi Murni (APM) dan Angka Partisipasi Kasar (APK) Menurut Jenjang Pendidikan di Kabupaten Kampar, 2017 .....	80
	<i>Net Enrolment Rate and Gross Enrolment Rate by Educational Level in Kampar Regency, 2017 .....</i>	80
4.1.3	Jumlah Sekolah Negeri Menurut Kecamatan dan Tingkat Sekolah, 2017.....	81
	<i>Number Of Government Schools By District And School Level, 2017 ..</i>	81
4.1.4	Jumlah Sekolah Swasta Menurut Kecamatan dan Tingkat Sekolah, 2017.....	82
	<i>Number Of Privat Schools By District And School Level, 2017.....</i>	82

4.1.5	Jumlah Guru Sekolah Negeri Menurut Kecamatan dan Tingkat Sekolah, 2017.....	83
	<i>Number Of Teachers At Government Schools By District And School Level, 2017</i> .....	83
4.1.6	Jumlah Guru Sekolah Swasta Menurut Kecamatan dan Tingkat Sekolah, 2017.....	84
	<i>Number Of Teachers At Private Schools By District And School Level, 2017</i> .....	84
4.1.7	Jumlah Murid Pada Sekolah Negeri Menurut Kecamatan dan Tingkat Sekolah, 2017.....	85
	<i>Number Of Pupils At Government Schools By District And School Level, 2017</i> .....	85
4.1.8	Jumlah Murid Pada Sekolah Swasta Menurut Kecamatan dan Tingkat Sekolah, 2017.....	86
	<i>Number Of Pupils At Private Schools By District And School Level, 2017</i> .....	86
4.1.9	Jumlah Sekolah Agama Negeri dan Swasta Menurut Kecamatan dan Tingkat Sekolah, 2017 .....	87
	<i>Number Of State And Private Religious Schools By District And School Level, 2017</i> .....	87
4.1.10	Jumlah Guru Pada Sekolah Agama Menurut Kecamatan dan Tingkat Sekolah, 2017.....	88
	<i>Number Of Teachers At State And Private Religious Schools By District And School Level, 2017</i> .....	88
4.1.11	Jumlah Murid Pada Sekolah Agama Negeri dan Swasta Menurut Kecamatan dan Tingkat Sekolah, 2017 .....	90
	<i>Number Of Pupils At State And Private Religious Schools By District And School Level, 2017</i> .....	90
4.1.12	Jumlah Kelas Sekolah Agama Negeri dan Swasta Menurut Kecamatan dan Tingkat Sekolah, 2017 .....	92
	<i>Number Of Classes At State And Private Religious Schools By District And School Level, 2017</i> .....	92

4.1.13	Jumlah Ruang Belajar Pada Sekolah Agama Negeri dan Swasta Menurut Kecamatan dan Tingkat Sekolah, 2017 .....	94
	<i>Number Of Rooms At State And Private Religious Schools By District And School Level, 2017 .....</i>	<i>94</i>
4.1.14	Jumlah Koleksi Perpustakaan Daerah Kabupaten Kampar Menurut Jenis Buku, 2017 .....	96
	<i>Number Of Regional Library Collections Of Kampar Regency By Kind Of Book, 2017.....</i>	<i>96</i>
4.1.15	Jumlah Referensi Perpustakaan Daerah Kabupaten Kampar Menurut Jenis Buku, 2017 .....	97
	<i>Number Of Regional Library Refference Of Kampar Regency By Kind Of Book, 2017.....</i>	<i>97</i>
4.1.16	Jumlah Anggota Perpustakaan Daerah Kabupaten Kampar Aktif, 2017.....	98
	<i>Number Of Active Membership of Regional Library Of Kampar Regency, 2017.....</i>	<i>98</i>
4.1.17	Jumlah Pengunjung Perpustakaan Daerah Kabupaten Kampar, 2017.....	99
	<i>Number Of Visitor in Regional Library in Regional Library Of Kampar Regency, 2017 .....</i>	<i>99</i>
4.1.18	Jumlah Perpustakaan di Kabupa ten Kampa r, 2017 .....	100
	<i>Number Of Library in Kampar Regency, 2017 .....</i>	<i>100</i>
<b>4.2</b>	<b>KESEHATAN/HEALTH</b>	<b>101</b>
4.2.1	Jumlah Sarana Kesehatan Pemerintah Menurut Kecamatan, 2017 .	101
	<i>Number Of Public Health Facilities By District, 2017.....</i>	<i>101</i>
4.2.2	Jumlah Posyandu Menurut Jenisnya dan Kecamatan, 2017 .....	102
	<i>Number Of Posyandu By Kind and District, 2017 .....</i>	<i>102</i>
4.2.3	Kondisi Sarana Kesehatan Pemerintah Menurut Jenis Sarana 2017	103
	<i>Conditional of Public Health Facilitiy By Kind, 2017.....</i>	<i>103</i>
4.2.4	Jumlah Tempat Tidur Perawatan Pada Sarana Kesehatan Pemerintah Menurut Kecamatan, 2017 .....	104
	<i>Number Of Beds At Government Health Facilities By District, 2017. 104</i>	

4.2.5	Jumlah Tenaga Kesehatan Menurut Jenis Kelamin Pada Dinas Kesehatan Kabupaten Kampar, 2017 .....	105
	<i>Number Of Paramedics And Other Medical Personnel At Health Service Of Kampar Regency, 2017 .....</i>	<i>105</i>
4.2.6	Jumlah Dokter Pemerintah Menurut Kecamatan, 2017 .....	107
	<i>Number Of Government Physicians By District, 2017.....</i>	<i>107</i>
4.2.7	Jumlah Bidan dan Perawat Menurut Kecamatan, 2017 .....	108
	<i>Number Of Midwives And Nurses By District, 2017 .....</i>	<i>108</i>
4.2.8	Jumlah Pasien Rumah Sakit Umum dan Puskesmas Menurut Kecamatan di Kabupaten Kampar, 2017 .....	109
	<i>Patients Of Hospital And Public Health Centre By District In Kampar Regency, 2017 .....</i>	<i>109</i>
4.2.9	Sepuluh Macam Penyakit Yang Terbanyak Di Kabupaten Kampar, 2017 .....	110
	<i>The Most Of 10 Main Disease In Kampar Regency, 2017.....</i>	<i>110</i>
4.2.10	Jumlah Penderita Penyakit Yang Dilaporkan Pada Dinas Kesehatan Menurut Jenis Penyakit Penyakit dan Kecamatan, 2017 .....	111
	<i>Number Of Reported Patients At Health Service By Kind Of Disease And District, 2017.....</i>	<i>111</i>
4.2.11	Target dan Realisasi Pelaksanaan Immunisasi dan Vaksinasi Menurut Jenis dan Kecamatan, 2017 .....	112
	<i>Target And Realization Of Immunization And Vaccination Care By Kind And District, 2017 .....</i>	<i>112</i>
4.2.12	Rumah Dokter dan Dokter Gigi Menurut Kecamatan, 2017 .....	119
	<i>Doctor Practitioner and Dentist House By District, 2017 .....</i>	<i>119</i>
4.2.13	Kunjungan Rawat Jalan Rumah Sakit Umum Daerah (RSUD) Bangkinang Menurut Jenis Poli Klinik, 2013-2017 .....	119
4.2.14	Jumlah Pasien Rawat Inap Rumah Sakit Umum Daerah (RSUD) Bangkinang Menurut Jenis Ruang Perawatan, 2013-2017 .....	120
4.2.15	Jumlah Pasien Rawat Inap Rumah Sakit Umum Daerah (RSUD) Bangkinang Menurut Kategori Pembayaran, 2013-2017 .....	121
4.2.16	Indikator Kegiatan Rumah Sakit Umum Daerah (RSUD) Bangkinang, 2013-2017 .....	122

4.2.17	Hasil Pemeriksaan Laboratorium Rumah Sakit Umum Daerah (RSUD) Bangkinang Menurut Jenis Pemeriksaan, 2013-2017 .....	123
4.2.18	Hasil Pemeriksaan Radiologi Rumah Sakit Umum Daerah (RSUD) Bangkinang Menurut Jenis Pemeriksaan, 2013-2017 .....	124
4.2.19	Jumlah pasien Operasi Rumah Sakit Umum Daerah (RSUD) Bangkinang Menurut Jenis Operasi, 2013-2017 .....	125
4.2.20	Hasil Pelayanan Fisioterapi Rumah Sakit Umum Daerah (RSUD) Bangkinang Menurut Jenis Tindakan, 2013-2017 .....	126
4.2.21	Jumlah Pendapatan Rumah Sakit Umum Daerah (RSUD) Bangkinang Menurut Jenis Pendapatan, 2013-2017 .....	127
4.2.22	Jumlah Tenaga Medis Rumah Sakit Umum Daerah (RSUD) Bangkinang Menurut Jenis, 2013-2017 .....	128
4.2.23	Jumlah Tenaga Paramedis Perawatan Rumah Sakit Umum Daerah (RSUD) Bangkinang Menurut Jenis, 2013-2017 .....	129
4.2.24	Jumlah Tenaga Paramedis Non Perawatan Rumah Sakit Umum Daerah (RSUD) Bangkinang Menurut Jenis, 2013-2017 .....	130
4.2.25	Jumlah Tenaga Administrasi Rumah Sakit Umum Daerah (RSUD) Bangkinang Menurut Jenis Pendidikan, 2013-2017 .....	131
4.2.26	Jumlah Tenaga Kontrak Rumah Sakit Umum Daerah (RSUD) Bangkinang Menurut Jenis Pendidikan, 2013-2017 .....	132
<b>4.3</b>	<b>AGAMA/RELIGION</b>	<b>133</b>
4.3.1	Jumlah Rumah Ibadah Menurut Kecamatan, 2017 .....	134
	<i>Number Of Prayer House By District, 2017</i> .....	134
4.3.2	Banyaknya Pernikahan Menurut Kecamatan, 2017 .....	135
	<i>Number Of Marriages By District, 2017</i> .....	135
4.3.3	Jumlah Jemaah Haji Menurut Jenis Kelamin dan Kecamatan, 2017. ....	136
	<i>Number of Moeslem Pilgrims By Sex And District, 2017</i> .....	136
4.3.4	Jumlah Ternak Qurban dan Orang Yang Ber-Qurban Pada Hari Raya Idul Adha, 2017 .....	137
	<i>Number Of Cattle Slaughtered And Sacrifice On Islamic Festival Sacrifice, 2017</i> .....	137

<b>4.4</b>	<b>KRIMINALITAS/CRIME</b>	<b>138</b>
4.4.1	Jumlah Kejahatan Yang Terjadi Menurut Jenis Kejahatan dan Kecamatan, 2017 ..... <i>Number Of Crimes By Type Of Crime And District, 2017</i> .....	138 138
4.4.2	Jumlah Kasus Kecelakaan Lalu Lintas, Korban dan Kerugian Material, 2017..... <i>Number Of Traffic Accident Cases, Victims And Material Losses, 2017</i> .....	139 139
4.4.3	Jumlah Peristiwa Kejahatan Yang Dilaporkan dan Yang Diselesaikan Oleh Polres Kampar, 2017..... <i>Number Of Crimes Reported And Settled By Resort Police Of Kampar Regency, 2017</i> .....	140 140
4.4.4	Jumlah Pelanggaran Lalu Lintas dan Denda di Wilayah Hukum Polres Kabupaten Kampar , 2017 ..... <i>Number Of Cases Against The Traffic And Fine In Resort Police Of Kampar Regency, 2017</i> .....	142 142
4.4.5	Jumlah Surat Ijin Mengemudi (SIM) Yang Dikeluarkan Oleh Polres Kabupaten Kampar Menurut Jenis SIM Setiap Bulan, 2017..... <i>Number Of Driving License Given Out In Resort Police Of Kampar Regency By Type Each Month, 2017</i> .....	143 143
4.4.6	Jumlah Tahanan Kepolisian Dewasa dan Anak-anak Menurut Jenis Kelamin, 2017 ..... <i>Number Of Arrested Mature And Child Of Police By Sex, 2017</i> .....	144 144
<b>4.5</b>	<b>KEMISKINAN/POVERTY</b>	<b>145</b>
4.5.1	Garis Kemiskinan dan Penduduk Miskin di Kabupaten Kampar, 2012–2017 ..... <i>Poverty Line and Number of Poor People in Kampar Regency, 2012–2017</i> .....	145 145
<b>4.6</b>	<b>DATA SOSIAL LAINNYA/OTHER SOCIAL DATA</b>	<b>146</b>
4.6.1	Jumlah Kejadian Bencana Alam Menurut Jenis Bencana dan Kecamatan, 2017 ..... <i>Number Of Natural Disasters By Kind And District, 2017</i> .....	146 146
4.6.2	Jumlah Organisasi Sosial Menurut Klasifikasi dan Kecamatan, 2017 <i>Number Of Social Organization By Classification And District, 2017</i> .	147 147

4.6.3	Jumlah Penyandang Cacat Yang Mendapat Bantuan Rehabilitasi dan Pelayanan Sosial Menurut Kecamatan, 2017 .....	148
	<i>Number Of Handicaped Who Received Rehabilitation Aid And Social Service By District, 2017 .....</i>	<i>148</i>
4.6.4	Jumlah Karang Taruna Menurut Kriteria dan Kecamatan, 2017 .....	149
	<i>Number Of Neighbourhood Youth Association By Criterion And District, 2017 .....</i>	<i>149</i>
<b>5</b>	<b>PERTANIAN</b>	<b>151</b>
	<b>AGRICULTURE</b>	<b>151</b>
<b>5.1</b>	<b>TANAMAN PANGAN/FOOD CROPS</b>	<b>169</b>
5.1.1	Luas Tanah Menurut Penggunaan Tahun 2017 .....	169
	<i>Area Of Land By Utilization, 2017 .....</i>	<i>169</i>
5.1.2	Luas Panen dan Produksi Padi Sawah dan Padi Ladang Menurut Sub Round Tahun 2017 .....	1707
	<i>Harvested Area And Production Of Wet And Dry Land Paddy By Sub Round, 2017 .....</i>	<i>1707</i>
5.1.3	Luas Panen Palawija Menurut Sub-Round Tahun 2017 (Ha)	
	<i>Harvested Area Of Second Crops By Subround , 2017 (Ha) .....</i>	<i>171</i>
5.1.4	Produksi Palawija Menurut Sub-Round Tahun 2017 (Ton) .....	172
	<i>Production Of Second Crops By Subround , 2017 (Ton) .....</i>	<i>172</i>
5.1.5	Jumlah Kelompok Tani Menurut Kecamatan Tahun 2017 (Ton) .....	173
	<i>Number Of Farmers By Subround , 2017 (Ton) .....</i>	<i>173</i>
<b>5.2</b>	<b>HORTIKULTURA/HORTICULTURE</b>	<b>174</b>
5.2.1	Luas Panen Sayur-sayuran Menurut Jenisnya dan Kecamatan Tahun 2017 .....	174
	<i>Harvested Area Of Vegetables By Crops And District, 2017 (Ha) .....</i>	<i>174</i>
5.2.2	Produksi Sayur-sayuran Menurut Jenis dan Kecamatan Tahun 2017 (Ton) .....	176
	<i>Production Of Vegetables By Crops And District, 2017 (Ton) .....</i>	<i>176</i>
5.2.3	Banyaknya Pohon Buah-buahan Menurut Jenis dan Kecamatan Tahun 2017 .....	178
	<i>The Number of Fruits Tree By Crops And District, 2017 .....</i>	<i>178</i>

5.2.4	Produksi Buah-buahan Menurut Jenis dan Kecamatan Tahun 2017 (Ton).....	180
	<i>Production Of Fruits By Crops And District, 2017 (Ton)</i> .....	180
<b>5.3</b>	<b>PERKEBUNAN/PLANTATION</b>	<b>182</b>
5.3.1	Luas dan Produksi Perkebunan Rakyat Komoditi Karet Menurut Kecamatan, 2017 .....	182
	<i>Area and Production Of Small Holder Estate Of Rubber Commodity By District, 2017</i> .....	182
5.3.2	Luas dan Produksi Perkebunan Rakyat Komoditi Kelapa Sawit Menurut Kecamatan, 2017 .....	183
	<i>Area and Production Of Small Holder Estate Of Palm Oil Commodity By District, 2017</i> .....	183
5.3.3	Luas dan Produksi Perkebunan Rakyat Komoditi Kelapa Menurut Kecamatan, 2017 .....	184
	<i>Area and Production Of Small Holder Estate Of Coconut Commodity By District, 2017</i> .....	184
5.3.4	Luas dan Produksi Perkebunan Rakyat Komoditi Pinang Menurut Kecamatan, 2017 .....	185
	<i>Area and Production Of Small Holder Estate Of Arecanut Commodity By District, 2017</i> .....	185
5.3.5	Luas dan Produksi Perkebunan Rakyat Komoditi Gambir Menurut Kecamatan, 2017 .....	186
	<i>Area and Production Of Small Holder Estate Of Gambier Commodity By District, 2017</i> .....	186
5.3.6	Luas dan Produksi Perkebunan Rakyat Komoditi Kopi Menurut Kecamatan, 2017 .....	187
	<i>Area and Production Of Small Holder Estate Of Coffee Commodity By District, 2017</i> .....	187
<b>5.4</b>	<b>PETERNAKAN/LIVESTOCK</b>	<b>188</b>
5.4.1	Jumlah Ternak Menurut Jenis Ternak dan Kecamatan, 2017.....	188
	<i>Number Of Cattle By Kind And District, 2017</i> .....	188
5.4.2	Jumlah Ternak Yang Dipotong dan Produksi Daging Menurut Jenis Ternak, 2017.....	189
	<i>Number Of Slaughtered Cattle and Meat Production By Kind, 2017</i>	189



5.4.3	Produksi Telur Jenis Unggas, 2017.....	190
	<i>Egg Production Of Poultrys, 2017</i> .....	190
5.4.4	Penyebaran Bibit Ternak Sapi di Kabupaten Kampar, 2017 .....	191
	<i>Distribution Of Seed Cow in Kampar Regency, 2017</i> .....	191
5.4.5	Populasi Unggas Menurut Jenis dan Kecamatan , 2017 .....	192
	<i>Poultry Population By Kind And District, 2017</i> .....	192
<b>5.5</b>	<b>PERIKANAN/FISHERY</b>	<b>193</b>
5.5.1	Produksi Perikanan Menurut Kecamatan dan Sektor Perairan (Ton), 2017 .....	193
	<i>Fisheries Production By District And Water Sector (Ton), 2017</i> .....	193
5.5.2	Produksi Perikanan Menurut Kecamatan dan Sektor Perairan (juta rupiah), 2017 .....	194
	<i>Fisheries Production By District And Water Sector (million rupiah), 2017</i> .....	194
5.5.3	Jumlah Rumah Tangga Perikanan Nelayan Menurut Kecamatan dan Sektor Perikanan, 2017 .....	195
	<i>Number Of Fishery Households Fishermans By District And Water Sector, 2017</i> .....	195
5.5.4	Jumlah dan Produksi UPR/KPR dan Usaha Pembuatan Pakan Ikan Menurut Kecamatan, 2017 .....	196
	<i>Number and Production of UPR/KPR and Manufacture Fish Food By District, 2017</i> .....	196
5.5.5	Produksi Benih UPR/KPR Berdasarkan Jenis Ikan (Ekor), 2012- 2017	197
	<i>Seed Production of UPR/KPR By Kind (Head), 2012 - 2017</i> .....	197
5.5.6	Jumlah Produksi Budidaya Perikanan Menurut Kecamatan dan Jenis Ikan (Ton), 2017 .....	198
	<i>Production of Fish By District and Kind (Ton), 2017</i> .....	198
5.5.7	Jumlah Alat Penangkap Ikan Menurut Kecamatan dan Jenis Di Perairan Umum, 2017 .....	200
	<i>Number Of Fishing Tackles by Distict and Kind In Open Water, 2017</i>	200
5.5.8	Jumlah Armada/Kapal Perikanan Menurut Kecamatan dan Jenis, 2017.....	201
	<i>Number Of Fish Boats by District and Kind In Open Wate r, 2017</i> ....	201

5.5.9	Luas Kolam, Keramba, Mina Padi Menurut Kecamatan, 2017 ..... 202 <i>Area of Water Pond, Cage and Paddy Field By District, 2017</i> ..... 202	
<b>5.6</b>	<b>KEHUTANAN/FORESTRY</b>	<b>203</b>
5.6.1	Luas dan Potensi Sumber Daya Hutan Per Kawasan, 2017 ..... 203 <i>Forest Resource Potential Per Area, 2017</i> ..... 203	
5.6.2	Luas Hutan Menurut Jenis Hutan dan Kecamatan , 2017 ..... 204 <i>Area Of Forestry By Kind And District, 2017</i> ..... 204	
<b>5.7</b>	<b>PERTANAHAN/LAND</b>	<b>205</b>
5.7.1	Jumlah Penerbitan Sertifikat Hak Atas Tanah Menurut Kecamatan, 2017 ..... 205 <i>Number of Land Certificate By District In Kampar Regency, 2017</i> .... 205	
5.7.2	Jumlah Peralihan Hak Atas Tanah, 2003 - 2017 ..... 206 <i>Number of Land Certificate Change, 2003 - 2017</i> ..... 206	
5.7.3	Jumlah Pencatatan Hak Milik Atas Tanah, 2003 - 2017 ..... 207 <i>Number of Land Certificate Registered, 2003 - 2017</i> ..... 207	
5.7.4	Jumlah Penghapusan Hak Atas Tanah, 2003 - 2017 ..... 208 <i>Number of Land Certificate Eliminated, 2003 - 2017</i> ..... 208	
<b>6</b>	<b>INDUSTRI, PERTAMBANGAN, ENERGI, DAN KONSTRUKSI</b>	<b>209</b>
	<b>INDUSTRY, MINING, ENERGY, AND CONSTRUCTION</b>	<b>209</b>
<b>6.1</b>	<b>INDUSTRI/INDUSTRY</b>	<b>215</b>
6.1.1	Jumlah Perusahaan Industri Menurut Kelompok Industri, Unit Usaha, Tenaga Kerja, Investasi dan Nilai Produksi, 2017 ..... 215 <i>Number Of Establishment Of Industry By Group, Unit, Manpower, Capital Investment And Value Of Production, 2017</i> ..... 215	
6.1.2	Jumlah Kelompok Industri Hasil Pertanian dan Kehutanan Menurut Jenis, Unit Usaha, Tenaga Kerja, Investasi dan Nilai Produksi, 2017 . 216 <i>Number Of Group Of Agriculture And Forestry Manufacture Industries By Kind, Unit, Manpower, Capital Investment And Value Of Production, 2017</i> ..... 216	
6.1.3	Jumlah Industri Hasil Pertanian dan Kehutanan Menurut Jenis, Unit Usaha, Tenaga Kerja, Investasi dan Nilai Produksi, 2017 ..... 217 <i>Number Of Group Of Agriculture And Forestry Manufacture Industries By Kind, Unit, Manpower, Capital Investment And Value Of Production, 2017</i> ..... 217	

6.1.4	Jumlah Industri Kecil Logam, Mesin dan Kimia Menurut Jenis, Unit Usaha, Tenaga Kerja, Investasi dan Nilai Produksi, 2017 ..... <i>Number Of Metal, Machine And Chemical Manufacture Industries By Kind, Unit, Manpower, Capital Investment And Value Of Production, 2017</i> .....	219
6.1.5	Jumlah Industri Kecil Industri Aneka Menurut Jenis, Unit Usaha, Tenaga Kerja, Investasi dan Nilai Produksi, 2017 ..... <i>Number Of The Principle Small Industries By Kind, Unit, Manpower, Capital Investment And Value Of Production, 2017</i> .....	220
6.1.6	Jumlah Industri Menengah Menurut Kecamatan di Kabupaten Kampar, 2017 ..... <i>Number of Secondary Industry By District In Kampar Regency, 2017</i> .....	221
<b>6.2</b>	<b>ENERGI/ENERGY</b>	<b>222</b>
6.2.1	Jumlah Sambungan Rumah PDAM Tirta Kampar per Unit, 2017 ..... <i>Number Of House Connection Of PDAM Tirta Kampar by units, 2017</i> .....	222
6.2.2	Distribusi dan Produksi Air PDAM Tirta Kampar (m <sup>3</sup> ), 2017 ..... <i>Number Of Production And Distribution of Clean Water By PDAM Tirta Kampar (cubic), 2017</i> .....	223
<b>7</b>	<b>PERDAGANGAN/TRADE</b>	<b>225</b>
7.1	Jumlah Pasar Menurut Status Di Kabupaten Kampar, 2017 ..... <i>Number Of Market by Status In Kampar Regency, 2017</i> .....	229
7.2	Jumlah KUD dan Non KUD Menurut Kecamatan , 2017 ..... <i>Number Of Village Unit Cooperatives And Non Village Unit Cooperatives By District, 2017</i> .....	230
7.3	Jumlah KUD Koperasi, Jumlah Anggota, Modal, Asset, Volume Usaha dan SHU Tahun 2013-2017 ..... <i>Number Of Cooperatives, Members, Assets and Profit, 2013-2017</i> ..	231
<b>8</b>	<b>HOTEL DAN PARIWISATA</b>	<b>233</b>
	<b>HOTEL AND TOURISM</b>	<b>233</b>
<b>8.1</b>	<b>HOTEL</b>	<b>239</b>

8.1.1	Nama dan Alamat Penginapan, Jumlah Kamar Kabupaten Kampar Tahun 2017 .....	240
	<i>The Name And Adressed Of Inn, Rooms in Kampar Regency 2017 ..</i>	240
8.1.2	Rata-rata Lama Menginap Tamu Asing dan Tamu Domestik Menurut Bulan di Kabupaten Kampar (hari), 2017 .....	241
	<i>Average Length of Stay of Foreign and Domestic Visitors by Month in Kampar Regency (day), 2017 .....</i>	241
<b>8.2</b>	<b>PARIWISATA/TOURISM</b>	<b>242</b>
8.2.1	Objek Wisata Menurut Kecamatan di Kabupaten Kampar <i>Tourism Object By District In Kampar Regency</i> .....	242
<b>9</b>	<b>TRANSPORTASI DAN KOMUNIKASI</b>	<b>245</b>
	<b>TRANSPORTATION AND COMMUNICATION</b>	<b>245</b>
9.1	Panjang Jalan Kabupaten Menurut Jenis Permukaan Jalan dan Kecamatan (Km), 2017 .....	250
	<i>Length Of Regency Roads By Type Of Surface And District (km), 2017 .....</i>	250
9.2	Panjang Jalan Nasional, Propinsi, dan Kabupaten di Kabupaten Kampar, 2010-2017 (Km) .....	251
	<i>Length Of National, Provincial and Regency Roads in Kampar Regency, 2010- 2017 (Km) .....</i>	251
9.3	Panjang Jembatan Menurut Jenis Konstruksi dan Kecamatan di Kabupaten Kampar Tahun 2017 (m) .....	252
	<i>Length Of Bridge By Type Of Surface And District in Kampar Regency, 2017 (m) .....</i>	252
9.4	Jumlah Kendaraan Angkutan Darat Bermotor Menurut Jenis dan Kecamatan Tahun 2017 .....	253
	<i>Number Of Vehicles By Type and District, 2017 .....</i>	253
<b>10</b>	<b>KEUANGAN DAERAH DAN HARGA</b>	<b>255</b>
	<b>LOCAL FINANCE AND PRICE</b>	<b>255</b>
<b>10.1</b>	<b>KEUANGAN DAERAH/LOCAL FINANCE</b>	<b>259</b>
10.1.1	Target Dan Realisasi Anggaran Pemerintah Kabupaten Kampar, 2017 .....	259
	<i>Target and Realization Budget of Kampar Regency, 2017 .....</i>	259

10.1.2	Target Dan Realisasi Penerimaan Pemerintah Kabupaten Kampar Menurut Jenis Penerimaan, 2017 .....	260
	<i>Target And Realization Of Kampar Regency Government Receipt By Kind, 2017 .....</i>	260
10.1.3	Target Dan Realisasi Pengeluaran Pemerintah Kabupaten Kampar Menurut Jenis Pengeluaran, 2017 .....	261
	<i>Target And Realization Of Kampar Regency Government Expenditure By Kind, 2017 .....</i>	261
10.1.4	Target Dan Realisasi Penerimaan Daerah Dari Retribusi Kabupaten Kampar, 2017 .....	262
	<i>Target And Actual Receipt Of Kampar Regency From Retribution, 2017.....</i>	262
10.1.5	Target Dan Realisasi Penerimaan Daerah Dari Bagi Hasil Pajak dan Bukan Pajak, 2017.....	263
	<i>Target And Actual Receipt Of Kampar Regency From Product Sharing Of Tax And Non Tax, 2017 .....</i>	263
10.1.6	Target Dan Realisasi Penerimaan Daerah Dari Pajak, 2017.....	264
	<i>Target And Actual Receipt Of Kampar Regency From Taxes, 2017 ..</i>	264
10.1.7	Target Dan Realisasi Penerimaan Daerah Dari Pajak, 2017.....	265
	<i>Target And Actual Receipt Of Kampar Regency From Taxes, 2017..</i>	265
<b>10.2</b>	<b>HARGA/PRICE</b>	<b>266</b>
10.2.1	Perkembangan Harga Rata-rata Eceran Beras Pedesaan Padi-padian dan Penggantinya di Kota Bangkinang, 2017 (Rp./Kg) .....	266
	<i>Trend of Average Retail Price of Grains and Its Alternate In Bangkinang City, 2017 (Rp./Kg) .....</i>	266
10.2.2	Perkembangan Harga Rata-rata Eceran Ikan di Kota Bangkinang, 2017 (Rp./Kg).....	267
	<i>Trend of Average Retail Price of Fish In Bangkinang City, 2017 (Rp./Kg) .....</i>	267
10.2.3	Perkembangan Harga Rata-rata Eceran Telur di Kota Bangkinang, 2017 (Rp./Kg).....	268
	<i>Trend of Average Retail Price of Egg In Bangkinang City, 2017 (Rp./Kg) .....</i>	268

10.2.4	Perkembangan Harga Rata-rata Eceran Minyak Goreng, Margarine, dan Kelapa di Kota Bangkinang, 2017 (Rp./Kg).....	269
	<i>Trend of Average Retail Price of Frying Oil, Margarine, and Coconut In Bangkinang City, 2017 (Rp./Kg) .....</i>	269
10.2.5	Perkembangan Harga Rata-rata Eceran Bawang dan Cabe di Kota Bangkinang, 2017 (Rp./Kg).....	270
	<i>Trend of Average Retail Price of Onion and Chili In Bangkinang City, 2017 (Rp./Kg) .....</i>	270
10.2.6	Perkembangan Harga Rata-rata Eceran Gula di Kota Bangkinang, 2017 (Rp./Kg) .....	271
	<i>Trend of Average Retail Price of Sugar In Bangkinang City, 2017 (Rp./Kg).....</i>	271
<b>11</b>	<b>PENGELUARAN PENDUDUK DAN KONSUMSI MAKANAN</b>	<b>273</b>
	<b>POPULATION EXPENDITURE AND FOOD CONSUMPTION</b>	<b>273</b>
11.1	Persentase Penduduk Menurut Golongan Pengeluaran Per Kapita Sebulan di Kabupaten Kampar, 2017.....	277
	<i>Percentage of Population by Expenditure Per Capita Per Month Class in Kampar Regency, 2017.....</i>	277
<b>12</b>	<b>PENDAPATAN REGIONAL</b>	<b>279</b>
	<b>REGIONAL INCOME</b>	<b>279</b>
12.1	Produk Domestik Regional Bruto Kabupaten Kampar Atas Dasar Harga Berlaku Menurut Lapangan Usaha (juta rupiah), 2013-2017 .	289
	<i>Gross Regional Domestic Product Of Kampar Regency At Current Prices By Industrial Origin (million rupiahs), 2013-2017 .....</i>	289
12.2	Produk Domestik Regional Bruto Kabupaten Kampar Atas Dasar Harga Konstan Tahun 2010 Menurut Lapangan Usaha (juta rupiah), 2013-2017 .....	290
	<i>Gross Regional Domestic Product Of Kampar Regency At Constant Prices Year 2010 By Industrial Origin (million rupiahs), 2013-2017 .</i>	290
12.3	Distribusi Persentase Produk Domestik Regional Bruto Kabupaten Kampar Atas Dasar Harga Berlaku Menurut Lapangan Usaha Tahun, 2013-2017 .....	291
	<i>Percentage Distribution Of Gross Regional Domestic Product Of Kampar Regency By Industrial Origin, 2013-2017 .....</i>	291

12.4	Laju Pertumbuhan Produk Domestik Regional Bruto Kabupaten Kampar Atas Dasar Harga Konstan 2010 Menurut Lapangan Usaha, 2012-2017 .....	292
	<i>The Rate of population Growth Of Gross Regional Domestic Product Of Kampar Regency By Industrial Origin, 2012-2017 .....</i>	292
<b>13</b>	<b>PERBANDINGAN ANTAR KABUPATEN/KOTA</b>	<b>293</b>
	<b>REGENCY/MUNICIPAL COMPARISON</b>	<b>293</b>
13.1	Jumlah Penduduk Menurut Kabupaten Di Provinsi Riau Tahun 2012-2017 .....	295
	<i>Population by Regency in Riau Province, 2012-2017 .....</i>	295
13.2	Indeks Pembangunan Manusia Menurut Kabupaten/Kota Se- Provinsi Riau Tahun 2012-2017 .....	296
	<i>Human Development Indeks by Regency/City in Riau Province, 2012-2017 .....</i>	296

## DAFTAR GAMBAR/LIST OF FIGURES

	halaman <i>page</i>
1 Luas Wilayah Menurut Kecamatan di Kabupaten Kampar (km <sup>2</sup> ), 2017.....7	
<i>Total Area by District in Kampar Regency (square.km), 2017.....7</i>	

<https://kamparkab.bps.go.id>





## PENJELASAN UMUM/EXPLANATORY NOTES

Tanda-tanda, satuan-satuan, dan lain-lainnya yang digunakan dalam publikasi ini adalah sebagai berikut:

*Symbols, measurement units, and acronyms which are used in this publication, are as follows:*

### 1. TANDA-TANDA/SYMBOLS

Data tidak tersedia/ <i>Data not available</i>	:	...
Tidak ada atau nol / <i>Null or zero</i>	:	—
Data dapat diabaikan/ <i>Data negligible</i>	:	0
Tanda decimal/ <i>Decimal point</i>	:	,
Data tidak dapat ditampilkan/ <i>Not applicable</i>	:	NA
Angka perkiraan/ <i>Estimated figures</i>	:	e
Angka sementara/ <i>Preliminary figures</i>	:	x
Angka sangat sementara/ <i>Very preliminary figures</i>	:	xx
Angka diperbaiki/ <i>Revised figures</i>	:	r

### 2. SATUAN/UNITS

barel/ <i>barrel</i>	:	158,99 liter/ <i>litres</i> = 1/6,2898 m <sup>3</sup>
hektar (ha)/ <i>hectare (ha)</i>	:	10 000 m <sup>2</sup>
kilometer (km)/ <i>kilometres (km)</i>	:	1 000 meter/ <i>meters</i> (m)
knot/ <i>knot</i>	:	1,8523 km/jam (km/hour)
kuintal/ <i>quintal</i>	:	100 kg
KWh	:	1 000 Watt <i>hour</i>
MWh	:	1 000 KWh
liter (untuk beras)/ <i>litre (for rice)</i>	:	0,80 kg
ons/ <i>ounce</i>	:	28,31 gram/ <i>grams</i>
ton	:	1 000 kg

Satuan lain: buah, dus, butir, helai/lembar, kaleng, batang, pulsa, ton kilometer (ton - km), jam, menit, persen (%).

*Other units: unit, pack, pieces, sheet, tin, pulse, ton-kilometres(ton-km), hour, minute, percent (%).*

Perbedaan angka di belakang koma disebabkan oleh pembulatan angka.

*The difference in decimal numbers is caused by rounding.*



# 1 GEOGRAFI DAN IKLIM

*Geography and Climate*

## Infografis Geografi Kabupaten Kampar



Memiliki Luas  
11 289,28 km<sup>2</sup>

Terdiri dari  
250 Desa  
/Kelurahan

Terdiri dari 21  
Kecamatan



**PENJELASAN TEKNIS****TECHNICAL NOTES**

1. Secara astronomis, Kabupaten Kampar terletak antara  $01^{\circ}00'40''$  Lintang Utara dan  $00^{\circ}27'00''$  Lintang Selatan dan antara  $100^{\circ}28'30''$  –  $101^{\circ}14'30''$  Bujur Timur dan dilalui oleh garis ekuator atau garis khatulistiwa yang terletak pada garis lintang 00.
  2. Berdasarkan posisi geografisnya, kabupaten Kampar memiliki batas-batas: Utara – Kota Pekanbaru, Kabupaten Siak; Selatan – Kabupaten Kuantan Singingi; Barat – Kabupaten Rokan Hulu dan Provinsi Sumatera Barat; Timur – Kabupaten Pelalawan dan Kabupaten Siak.
  3. Kabupaten Kampar terdiri dari 21 Kecamatan yaitu Kampar Kiri, Kampar Kiri Hulu, Kampar Kiri Hilir, Gunung Sahilan, Kampar Kiri Tengah, XIII Koto Kampar, Koto Kampar Hulu, Kuok, Salo, Tapung, Tapung Hulu, Tapung Hilir, Bangkinang Kota, Bangkinang, Kampar, Kampar Timur, Rumbio Jaya, Kampar Utara, Tambang, Siak Hulu, dan Perhentian Raja.
1. *Astronomically, Kampar Regency is located between  $01^{\circ}00'40''$  North latitude and  $00^{\circ}27'00''$  South latitude, and between  $100^{\circ}28'30''$  –  $101^{\circ}14'30''$  East longitude and lies on equator line located at 00 latitude line.*
  2. *In terms of geographic position, Kampar Regency has boundaries as follows: North – Pekanbaru City, Siak Regency; South - Kuantan Singingi Regency; West - Rokan Hulu Regency dan Sumatera Barat Province; East – Pelalawan Regency dan Siak Regency.*
  3. *Kampar regency has 21 districts. These are Kampar Kiri, Kampar Kiri Hulu, Kampar Kiri Hilir, Gunung Sahilan, Kampar Kiri Tengah, XIII Koto Kampar, Koto Kampar Hulu, Kuok, Salo, Tapung, Tapung Hulu, Tapung Hilir, Bangkinang Kota, Bangkinang, Kampar, Kampar Timur, Rumbio Jaya, Kampar Utara, Tambang, Siak Hulu, and Perhentian Raja.*

**ULASAN**

Berdasarkan surat keputusan Gubernur Militer Sumatera Tengah Nomor: 10/GM/STE/49 tanggal 9 Nopember 1949, Kabupaten Kampar merupakan salah satu Daerah Tingkat II di Propinsi Riau terdiri dari Kawedanaan Pelalawan, Pasir Pangarayan, Bangkinang dan Pekanbaru Luar Kota dengan ibu kota Pekanbaru. Kemudian berdasarkan Undang-undang No. 12 tahun 1956 ibu kota Kabupaten Kampar dipindahkan ke Bangkinang dan baru terlaksana tanggal 6 Juni 1967.

Semenjak terbentuk Kabupaten Kampar pada tahun 1949 sampai tahun 2009 sudah 21 kali masa jabatan Bupati Kepala Daerah. Sampai Jabatan Bupati yang keenam (H. Soebrantas S.) ibu kota Kabupaten Kampar dipindahkan ke Bangkinang berdasarkan UU No. 12 tahun 1956.

Adapun faktor-faktor yang mendukung pemindahan ibu kota Kabupaten Kampar ke Bangkinang antara lain:

1. Pekanbaru sudah menjadi ibu kota Propinsi Riau.
2. Pekanbaru selain menjadi ibu kota propinsi juga sudah menjadi Kotamadya.
3. Mengingat luasnya daerah

**DESCRIPTION**

*Based on the decree of Governor of Central Sumatera Number : 10/GM/STE/49 at 9<sup>th</sup> November 1949, the status of Kampar Regency was a second level region in Riau Province consisted of Kawedanaan Pelalawan, Pasir Pangarayan, Bangkinang and Pekanbaru those the Capital City was Pekanbaru. Furthermore based on The Rule No. 12 year 1956 the Capital City of Kampar Regency was moved to Bangkinang and it was implemented at 6<sup>th</sup> June 1967.*

*Since the created of Kampar Regency in the 1949 up to 2009 there has been installed 21 regents. The Capital City of Kampar Regency has been moved to Bangkinang since governed by H. Soebrantas Siswanto Regent (the implementation of The Rule No. 12 year 1956).*

*The reasons of moving the Capital City of Kampar Regency to Bangkinang such as:*

1. *Pekanbaru is a Capital City of Riau Province.*
2. *Pekanbaru has a status of Municipality.*
3. *Considering the wide area of Kampar Regency, and to make administrative efficient and to*

Kabupaten Kampar, guna meningkatkan efisiensi pengurusan pemerintahan dan meningkatkan pelayanan kepada masyarakat.

4. Kabupaten Kampar tidak mungkin lagi dibina dengan baik dari Pekanbaru.
5. Bangkinang terletak di tengah-tengah daerah Kabupaten Kampar.

Dengan adanya pelaksanaan otonomi daerah di tingkat Kabupaten dan Kota sesuai dengan Undang-Undang Nomor 53 Tahun 1999, bermunculan daerah Kabupaten / Kota yang baru di Propinsi Riau yang berasal dari pemekaran beberapa kabupaten, termasuk di Kabupaten Kampar yang dimekarkan menjadi 3 (tiga) Wilayah Pemerintahan yaitu:

- a. Kabupaten Kampar terdiri dari 8 Kecamatan meliputi 153 Desa dan 8 Kelurahan dengan Ibu Kota Bangkinang
- b. Kabupaten Pelalawan terdiri dari 4 Kecamatan meliputi 81 Desa dan 4 Kelurahan dengan Ibu Kota Pangkalan Kerinci
- c. Kabupaten Rokan Hulu terdiri dari 7 Kecamatan meliputi 89 Desa dan 6 Kelurahan dengan Ibu Kota Pasir Pangaraian

*improve public services.*

4. *It was impossible to guide Kampar under far teach area.*
5. *Bangkinang located in the centre of Kampar Regency.*

*The implementation of regional autonomous (Regency, Municipality) based on regulation number 53 year 1999 those appeared number of new Regencies / Municipalities in Riau Province including Kampar Regency be divided into 3 second level administrative:*

- a. *Kampar Regency consists of 8 districts, covers 153 villages and 8 kelurahans which capital city is Bangkinang*
- b. *Pelalawan Regency consists of 4 districts, covers 81 villages and 4 kelurahans, the capital city is Pangkalan Kerinci*
- c. *Rokan Hulu Regency consists of 7 districts, covers 89 villages and 6 kelurahans, the capital city is Pasir Pangarayan*



## GEOGRAPHY AND CLIMATE

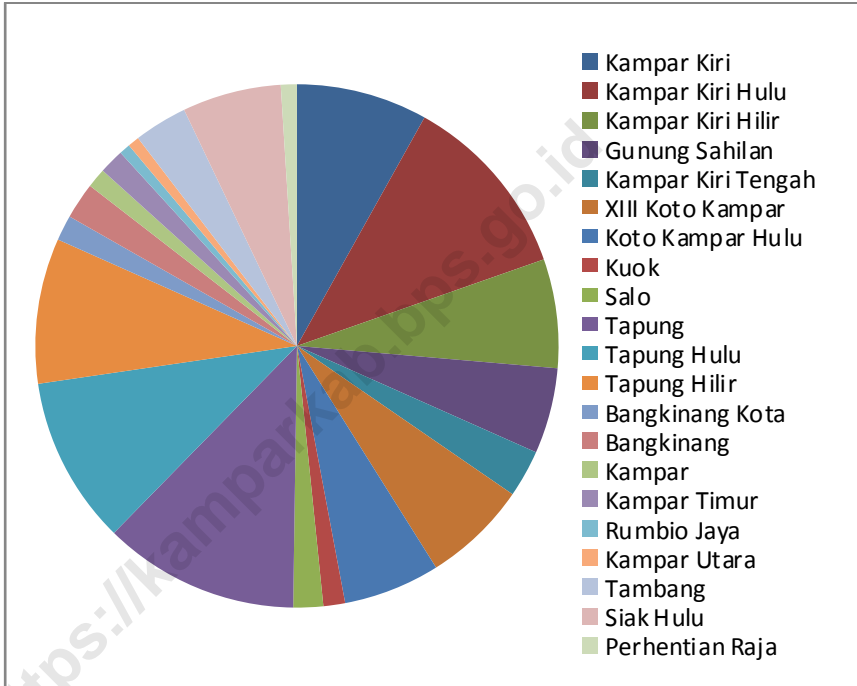
Jarak antara Ibukota Kabupaten ke Ibukota Kecamatan:

1. Bangkinang - Lipat Kain: 110 km
2. Bangkinang - Gema: 140 km
3. Bangkinang - Sungai Pagar: 85 km
4. Bangkinang - Gunung Sahilan: 98 km
5. Bangkinang - Simalinyang: 83 km
6. Bangkinang - Batu Bersurat: 50 km
7. Bangkinang - Kuok: 10 km
8. Bangkinang - Salo: 6 km
9. Bangkinang - Petapahan: 30 km
10. Bangkinang - Sinama Nenek: 80 km
11. Bangkinang - Kota Garo: 75 km
12. Bangkinang - Muara Uwai: 3 km
13. Bangkinang - Air Tiris: 10 km
14. Bangkinang - Kampar: 25 km
15. Bangkinang - Teratak: 25 km
16. Bangkinang - Sawah: 15 km
17. Bangkinang - Sungai Pinang: 34 km
18. Bangkinang - Pangkalan Baru: 65 km
19. Bangkinang - Pantai Raja: 86 km

*Distance between Regency Capital to Capital Districts:*

1. Bangkinang - Lipat Kain: 110 km
2. Bangkinang - Gema: 140 km
3. Bangkinang - Sungai Pagar: 85 km
4. Bangkinang - Gunung Sahilan: 98 km
5. Bangkinang - Simalinyang: 83 km
6. Bangkinang - Batu Bersurat: 50 km
7. Bangkinang - Kuok: 10 km
8. Bangkinang - Salo: 6 km
9. Bangkinang - Petapahan: 30 km
10. Bangkinang - Sinama Nenek: 80 km
11. Bangkinang - Kota Garo: 75 km
12. Bangkinang - Muara Uwai: 3 km
13. Bangkinang - Air Tiris: 10 km
14. Bangkinang - Kampar: 25 km
15. Bangkinang - Teratak: 25 km
16. Bangkinang - Sawah: 15 km
17. Bangkinang - Sungai Pinang: 34 km
18. Bangkinang - Pangkalan Baru: 65 km
19. Bangkinang - Pantai Raja: 86 km

**Gambar 1** Luas Wilayah Menurut Kecamatan di Kabupaten  
**Picture** **Kampar (km<sup>2</sup>), 2016**  
*Total Area by District in Kampar Regency*  
*(square.km), 2016*



## 1.1 GEOGRAFI/GEOGRAPHY

**Tabel 1.1.1 Luas Wilayah Menurut Kecamatan di Kabupaten Kampar, 2017**  
**Table Total Area by District in Kampar Regency, 2017**

Kabupaten/Kota Regency/City		Luas (km <sup>2</sup> ) Total Area (square.km)	Persentase Percentage
(1)		(2)	(3)
1.	Kampar Kiri	915,33	8,1
2.	Kampar Kiri Hulu	1 301,25	11,5
3.	Kampar Kiri Hilir	759,74	6,8
4.	Gunung Sahilan	597,97	2,9
5.	Kampar Kiri Tengah	330,59	5,3
6.	XIII Koto Kampar	732,40	12,4
7.	Koto Kampar Hulu	674,00	6,0
8.	Kuok	151,41	1,3
9.	Salo	207,83	1,8
10.	Tapung	1 365,97	12,1
11.	Tapung Hulu	1 169,15	10,3
12.	Tapung Hilir	1 013,56	8,9
13.	Bangkinang Kota	177,18	1,6
14.	Bangkinang	253,50	2,3
15.	Kampar	136,28	1,3
16.	Kampar Timur	173,08	1,5
17.	Rumbio Jaya	76,92	0,7
18.	Kampar Utara	79,84	0,8
19.	Tambang	371,94	3,3
20.	Siak Hulu	689,80	6,1
21.	Perhentian Raja	111,54	1,0
<b>Kampar</b>		<b>11 289,28</b>	<b>100,00</b>

Sumber/Source: Kantor Pertanahan Kabupaten Kampar / Office Of National Board Of Land Use of Kampar Regency

**Tabel 1.1.2** Tinggi Wilayah di Atas Permukaan Laut (DPL) Menurut Kecamatan di Kabupaten Kampar, 2017  
*Height Above Mean Sea Level (AMSL) by District in Kampar Regency, 2017*

Kabupaten/Kota <i>Regency/City</i>	Ibukota Kabupaten/Kota <i>Capital of Regency/City</i>	Tinggi/Height (meter)
(1)	(2)	(3)
1. Kampar Kiri	Lipat Kain	51
2. Kampar Kiri Hulu	G e m a	100
3. Kampar Kiri Hilir	Sungai Pagar	51
4. Gunung Sahilan	Gunung Sahilan	51
5. Kampar Kiri Tengah	Simalinyang	51
6. XIII Koto Kampar	Batu Bersurat	85
7. Koto Kampar Hulu	Tanjung	92
8. Kuok	K u o k	44
9. Salo	Salo	40
10. Tapung	Petapahan	51
11. Tapung Hulu	Sinama Nenek	50
12. Tapung Hilir	Kota Garo	48
13. Bangkinang Kota	Bangkinang	40
14. Bangkinang	Muara Uwai	40
15. Kampar	Air Tiris	38
16. Kampar Timur	Kampar	38
17. Rumbio Jaya	Teratak	38
18. Kampar Utara	Sawah	38
19. Tambang	Sungai Pinang	26
20. Siak Hulu	Pangkalan Baru	35
21. Perhentian Raja	Pantai Raja	35

Sumber/Source: Dinas Pertanian Kabupaten Kampar /Food Crops Agricultural and Holticultura Service of Kampar Regency

1.2 IKLIM/*CLIMATE*

**Tabel 1.2.1 Jumlah Hari Hujan di Kabupaten Kampar Tahun 2017**  
**Table Raindays Number In Kampar Regency, 2017**

Kecamatan <i>District</i>	Januari <i>January</i>	Pebruari <i>February</i>	Maret <i>March</i>	April <i>April</i>	Mei <i>May</i>	Juni <i>June</i>
(1)	(2)	(3)	(4)	(5)	(6)	(7)
Kampar Kiri	8	10	14	9	15	6
Kampar Kiri Hulu	-	13	19	13	14	11
Kampar Kiri Hilir	8	9	10	-	-	4
Kampar Kiri Tengah	-	-	15	11	8	7
Gunung Sahilan	26	-	13	8	15	5
XIII Koto Kampar	11	13	20	18	18	8
Koto Kampar Hulu	16	11	18	14	18	8
Kuok	-	9	-	-	-	-
Salo	-	-	-	-	-	-
Tapung	13	-	13	11	16	-
Tapung Hulu	15	12	13	14	12	9
Tapung Hilir	16	15	11	13	-	-
Bangkinang Kota	8	13	-	16	16	6
Bangkinang	8	15	-	-	-	-
Kampar	17	-	17	12	16	7
Kampar Timur	15	13	13	11	18	-
Rumbio Jaya	12	13	12	11	21	11
Kampar Utara	12	25	11	16	21	11
Tambang	3	13	10	11	4	12
Siak Hulu	11	13	13	16	13	11
Perhentian Raja	38	9	10	5	16	16

Sumber /Source: Dinas Pertanian Kabupaten Kampar /*Food Crops Agricultural and Holtikultura Service of Kampar Regency*

**Tabel 1.2.1 Jumlah Hari Hujan di Kabupaten Kampar Tahun 2017**  
**Table Raindays Number In Kampar Regency, 2017**

*Lanjutan/Continued*

Kecamatan <i>District</i>	Juli <i>July</i>	Agustus <i>August</i>	September <i>September</i>	Oktober <i>October</i>	Nopember <i>November</i>	Desember <i>December</i>
(1)	(8)	(9)	(10)	(11)	(12)	(13)
Kampar Kiri	.	9	14	6	6	16
Kampar Kiri Hulu	12	9	14	7	20	17
Kampar Kiri Hilir	10	6	10	6	-	9
Kampar Kiri Tengah	5	6	7	11	15	18
Gunung Sahilan	4	3	6	10	14	15
XIII Koto Kampar	-	10	18	10	13	-
Koto Kampar Hulu	6	6	19	12	17	12
Kuok	-	-	-	-	-	-
Salo	-	-	-	-	-	-
Tapung	-	-	-	-	-	-
Tapung Hulu	12	12	13	8	15	15
Tapung Hilir	-	-	11	11	-	-
Bangkinang Kota	7	7	-	13	17	-
Bangkinang	-	-	-	-	-	-
Kampar	8	11	12	12	16	9
Kampa	-	7	-	-	-	-
Rumbio Jaya	10	10	17	16	20	20
Kampar Utara	10	10	15	16	20	20
Tambang	4	14	13	10	10	10
Siak Hulu	7	15	13	8	9	11
Perhentian Raja	6	5	13	6	15	9

Sumber /Source: Dinas Pertanian Kabupaten Kampar /Food Crops Agricultural and Holticultura Service of Kampar Regency

**Tabel 1.2.2** Tingginya Curah Hujan di Kabupaten Kampar Tahun 2017  
**Table** (mm)  
*Amount Of Rainfall In Kampar Regency, 2017 (mm)*

<b>Kecamatan</b> <i>District</i>	<b>Januari</b> <i>January</i>	<b>Pebruari</b> <i>February</i>	<b>Maret</b> <i>March</i>	<b>April</b> <i>April</i>	<b>Mei</b> <i>May</i>	<b>Juni</b> <i>June</i>
(1)	(2)	(3)	(4)	(5)	(6)	(7)
Kampar Kiri	13	36	20	23	20	36
Kampar Kiri Hulu	-	13	18	17	22	21
Kampar Kiri Hilir	32	44	22	30	-	19
Kampar Kiri Tengah	-	-	22	17	32	34
Gunung Sahilan	25	-	26	25	31	54
XIII Koto Kampar	28	13	27	17	15	14
Koto Kampar Hulu	16	17	20	22	24	19
Kuok	-	44	-	-	-	-
Salo	-	-	-	-	-	-
Tapung	20	-	15	27	24	-
Tapung Hulu	2	19	19	19	20	16
Tapung Hilir	28	16	18	23	-	-
Bangkinang Kota	8	13	-	14	22	12
Bangkinang	18	4	-	-	-	-
Kampar	14	-	14	20	27	27
Kampa	21	11	13	24	22	-
Rumbio Jaya	20	11	14	24	28	30
Kampar Utara	20	24	23	27	28	30
Tambang	2	13	4	6	2	7
Siak Hulu	4	5	6	7	6	9
Perhentian Raja	35	47	23	31	19	5

Sumber /Source: Dinas Pertanian Kabupaten Kampar /Food Crops Agricultural and Holticultura Service of Kampar Regency

**Tabel 1.2.2** Tingginya Curah Hujan di Kabupaten Kampar Tahun 2017  
(mm)

**Amount Of Rainfall In Kampar Regency, 2017 (mm)**  
*Lanjutan/Continued*

Kecamatan District	Juli July	Agustus August	September September	Oktober October	November November	Desember December
(1)	(8)	(9)	(10)	(11)	(12)	(13)
Kampar Kiri	13	9	20	26	71	15
Kampar Kiri Hulu	11	10	20	23	29	16
Kampar Kiri Hilir	11	26	29	26	-	35
Kampar Kiri Tengah	57	11	38	36	25	68
Gunung Sahilan	71	19	44	41	28	81
XIII Koto Kampar	-	33	17	32	15	-
Koto Kampar Hulu	15	43	19	27	16	35
Kuok	-	-	-	-	-	-
Salo	-	-	-	-	-	-
Tapung	-	-	-	-	-	-
Tapung Hulu	18	17	16	25	50	47
Tapung Hilir	-	-	23	60	-	-
Bangkinang Kota	28	28	-	18	20	-
Bangkinang	-	-	-	-	-	-
Kampar	11	11	16	24	27	42
Kampar Timur	-	28	-	-	-	-
Rumbio Jaya	13	17	22	17	20	18
Kampar Utara	13	17	24	18	20	18
Tambang	1	5	10	9	10	13
Siak Hulu	3	4	7	10	9	9
Perhentian Raja	19	26	23	27	28	35

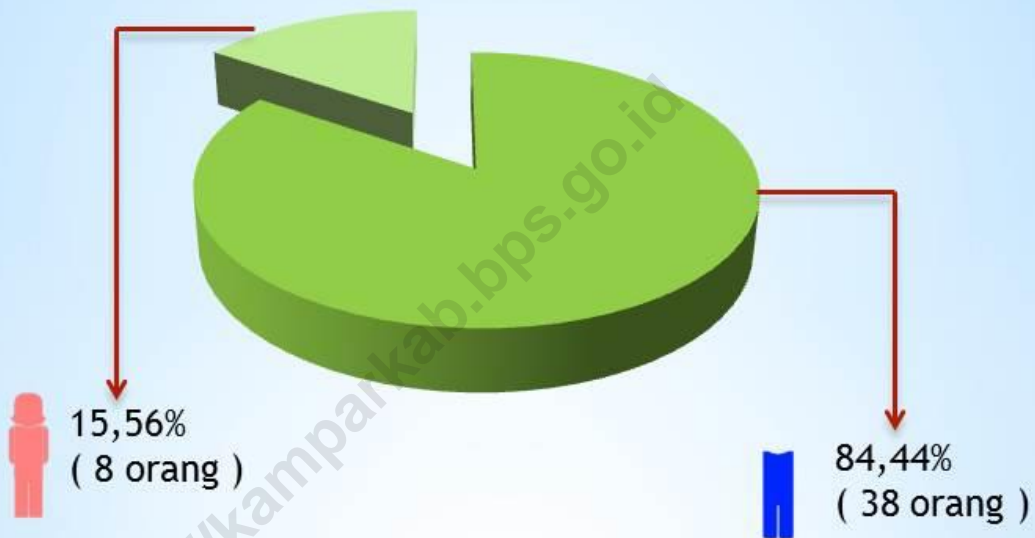
Sumber/Source: Dinas Pertanian Kabupaten Kampar /Food Crops Agricultural and Horticultura Service of Kampar Regency





# 2 PEMERINTAHAN Government

Anggota DPRD Kabupaten Kampar Menurut Jenis Kelamin



Jumlah Perempuan yang menduduki jabatan di Parlemen hanya sekitar 15,56 % lebih kecil jika dibandingkan jumlah laki-laki, namun perempuan yang menjadi PNS lebih banyak dibanding laki-laki



## PENJELASAN TEKNIS

1. **Desa** adalah suatu wilayah yang ditempati sejumlah penduduk sebagai kesatuan masyarakat yang di dalamnya merupakan kesatuan hukum yang memiliki organisasi pemerintahan terendah langsung di bawah camat dan berhak menyelenggarakan rumah tangganya sendiri (otonomi) dalam ikatan negara kesatuan Republik Indonesia.
2. **Kelurahan** adalah suatu wilayah yang ditempati oleh sejumlah penduduk yang memiliki organisasi pemerintahan terendah langsung di bawah camat yang tidak berhak menyelenggarakan rumah tangganya tersendiri.
3. Anggota Dewan Perwakilan Rakyat Daerah (DPRD) dipilih melalui pemilihan umum (pemilu) dan dilantik dalam masa jabatan lima tahun.
4. Susunan pemerintahan Kabupaten Kampar terdiri dari Bupati, Wakil Bupati, Lembaga Tinggi Negara, Dinas Daerah, Lembaga Pemerintah Non Kementerian.

## TECHNICAL NOTES

1. **Village** is an area occupied by a population as a whole society in which an entity which has the lowest administrative organization directly under the district head, who has the right to conduct his own household (autonomy) in the bonds of the unitary Republic of Indonesia
2. **Kelurahan** is an area occupied by a population that has the lowest administrative organization directly under the district head who does not have the right to hold their own household.
3. Regional House of Representatives (DPRD) members are elected through a general election and appointed for a five-years membership.
4. The government structure of the Kampar Regency consists of regent, vice regent, state supreme agencies, ministries, ministerial level institutions, and non-ministerial institutions.

## ULASAN

Kabupaten Kampar terbentuk sejak tahun 1956 berdasarkan UU NO 12 tahun 1956 dengan ibu kota Bangkinang. Pada awalnya Kabupaten Kampar terdiri dari 19 kecamatan dengan dua Pembantu Bupati sesuai dengan Surat Keputusan Gubernur Kepala Daerah Tingkat I Riau Nomor: KPTS. 318VII1987 tanggal 17 Juli 1987. Pembantu Bupati Wilayah I berkedudukan di Pasir Pangarayan dan Pembantu Bupati Wilayah II di Pangkalan Kerinci. Pembantu Bupati Wilayah I mengkoordinir wilayah Kecamatan Rambah, Tandun, Rokan IV Koto, Kunto Darussalam, Kepenuhan, dan Tambusai. Pembantu Bupati Wilayah II mengkoordinir wilayah Kecamatan Langgam, Pangkalan Kuras, Bunut, dan Kuala Kampar. Sedangkan kecamatan lainnya yang tidak termasuk wilayah pembantu Bupati wilayah I & II berada langsung di bawah koordinator Kabupaten.

Dengan diberlakukannya Undang Undang Nomor 53 Tahun 1993 Juncto Surat Keputusan Menteri Dalam Negeri Nomor 75 Tahun 1999 tanggal 24 Desember 1999, maka Kabupaten Kampar resmi dimekarkan menjadi 3 Kabupaten, yaitu Kabupaten Pelalawan, Kabupaten Rokan Hulu dan Kabupaten

## DESCRIPTION

*Based on law number 12 year 1956 created Kampar Regency, its capital city is Bangkinang. For the first time Kampar Regency consisted of 19 districts and 2 region under the assistants of Regent those based on the Governor of Riau Province decree number: KPTS. 318VII1987 at July 17th 1987. The region I was located in Pasir Pangarayan and region II was located in Pangkalan Kerinci. The assistant of region I coordinated Rambah District, Tandun, Rokan IV Koto, Kunto Darussalam, Kepenuhan and Tambusai. The assistant of region II coordinated Langgam District, Pangkalan Kuras, Bunut and Kuala Kampar. The remaining excluding the both above directly under coordinator of Regency.*

*The implementation of law number 53 year 1993 Juncto to Home Affairs Department Minister Number 75 year 1999 at December 24th 1999, Kampar Regency was divided into 3 regencies, namely: Pelalawan Regency, Rokan Hulu and Kampar. As Regency, Kampar governed by a Regent who is in turn*

Kampar. Sebagai Kabupaten, Kampar dikepalai oleh seorang bupati dengan satu orang wakil bupati.

Kabupaten Kampar terdiri dari 21 kecamatan dan 250 desa/kelurahan. Dari 250 desa/kelurahan yang ada di Kabupaten Kampar pada tahun 2017 sebanyak 118 desa berkembang, 73 desa merupakan desa tertinggal, 30 desa merupakan desa sangat tertinggal, 20 desa merupakan desa maju dan 1 desa merupakan desa mandiri. Desa sangat tertinggal banyak terdapat di Kecamatan Kampar Kiri Hulu yaitu sebanyak 9 desa.

Jumlah Pegawai Negeri Sipil Pemerintah Kabupaten Kampar tahun 2017 sebanyak 9.556 orang. Jika diamati menurut golongan kepangkatan, jumlah pegawai golongan III paling banyak, yaitu 4.874 orang, disusul golongan IV sebanyak 2.888 orang, golongan II sebanyak 1.704 orang, sedangkan sisanya 88 orang adalah pegawai golongan I.

*assisted by one Vice Regent.*

*Kampar Regency has 21 Districts and 250 villages. From 250 villages in Kampar Regency in period 2017, 118 of them are villages developing, 73 villages are villages in left, 30 are villages in over left, 20 are villages in onward and 1 is village autonom. The most of villages in over left at Kampar Kiri Hulu, It was 9 villages.*

*Number of civil servants under Kampar Regency in 2017 recorded at 9,556 persons. If we have noticed, civil servants classified into: 3<sup>rd</sup> was 4,874 persons, 4<sup>th</sup> was 2,888 persons, 2<sup>nd</sup> was 1,704 persons, and the remaining 1<sup>st</sup> was 88 persons.*



## 2.1 WILAYAH ADMINISTRATIF/*ADMINISTRATIVE AREA*

**Tabel 2.1.1 Jumlah Desa/Kelurahan Menurut Kecamatan di Kabupaten Kampar, 2017**  
*Number of Kelurahan and Villages by District in Kampar Regency, 2017*

Kabupaten/Kota <i>Regency/City</i>	Kelurahan	Desa <i>Villages</i>	Jumlah <i>Total</i>
(1)	(2)	(3)	(4)
1. Kampar Kiri	1	19	20
2. Kampar Kiri Hulu	-	24	24
3. Kampar Kiri Hilir	1	7	8
4. Gunung Sahilan	-	11	11
5. Kampar Kiri Tengah	-	9	9
6. XIII Koto Kampar	1	12	13
7. Koto Kampar Hulu	-	6	6
8. Kuok	-	9	9
9. Salo	-	6	6
10. Tapung	-	25	25
11. Tapung Hulu	-	14	14
12. Tapung Hilir	-	16	16
13. Bangkinang Kota	2	2	4
14. Bangkinang	2	7	9
15. Kampar	1	17	18
16. Kampar Timur	-	9	9
17. Rumbio Jaya	-	7	7
18. Kampar Utara	-	8	8
19. Tambang	-	17	17
20. Siak Hulu	-	12	12
21. Perhentian Raja	-	5	5
<b>Kampar</b>	<b>8</b>	<b>242</b>	<b>250</b>

Sumber/*Source*: Bagian Pemerintahan Sekretaris Daerah Kabupaten Kampar / *Government Division, Major Office Of Kampar Regency*



GOVERNMENT

**Tabel 2.1.2 Nama Desa/Kelurahan dan Status Pemerintahan di Kabupaten Kampar, 2017**  
*The Name of Villages and Status in Kampar Regency, 2017*

Kecamatan <i>District</i>	Desa/Kelurahan <i>Villages</i>	Status Pemerintahan <i>Status</i>
(1)	(2)	(3)
01. Kampar Kiri	01. DOMO	Desa
	02. MUARA SELAYA	Desa
	03. IV KOTO SETINGKAI	Desa
	04. PADANG SAWAH	Desa
	05. KUNTU	Desa
	06. TELUK PAMAN	Desa
	07. LIPAT KAIN	Kelurahan
	08. SUNGAI GERINGGING	Desa
	09. SUNGAI PAKU	Desa
	10. SUNGAI RAMBAI	Desa
	11. SUNGAI RAJA	Desa
	12. TANJUNG HARAPAN	Desa
	13. SUNGAI SARIK	Desa
	14. LIPAT KAIN UTARA	Desa
	15. LIPAT KAIN SELATAN	Desa
	16. KUNTU DARUSSALAM	Desa
	17. TANJUNG MAS	Desa
	18. SUNGAI LITI	Desa
	19. TELUK PAMAN TIMUR	Desa
	20. SUNGAI HARAPAN	Desa
02. Kampar Kiri Hulu	01. AUR KUNING	Desa
	02. TANJUNG BERINGIN	Desa
	03. BATU SANGGAN	Desa
	04. TANJUNG BELIT	Desa
	05. GEMA	Desa
	06. TANJUNG BELIT SELATAN	Desa
	07. KOTA LAMA	Desa

Sumber /Source: Bagian Pemerintahan Sekretaris Daerah Kabupaten Kampar / Government Division, Major Office Of Kampar Regency

**Tabel 2.1.2 Nama Desa/Kelurahan dan Status Pemerintahan di Kabupaten Kampar, 2017**  
***The Name of Villages and Status in Kampar Regency, 2017***

<i>Lanjutan/Continued</i>			
Kecamatan <i>District</i>	Desa/Kelurahan <i>Villages</i>	Status Pemerintahan <i>Status</i>	
(1)	(2)	(3)	
02. Kampar Kiri Hulu	08. LUDAI	Desa	
	09. PANGKALAN KAPAS	Desa	
	10. KEBUN TINGGI	Desa	
	11. BATU SASAK	Desa	
	12. TANJUNG KARANG	Desa	
	13. GAJAH BERTALUT	Desa	
	14. PANGKALAN SERAI	Desa	
	15. DANAU SONTUL	Desa	
	16. DERAS TAJAK	Desa	
	17. TERUSAN	Desa	
	18. SUNGAI SANTI	Desa	
	19. TANJUNG PERMAI	Desa	
	20. DUA SEPAKAT	Desa	
	21. SUBAYANG JAYA	Desa	
	22. BUKIT BETUNG	Desa	
	23. LUBUK BIGAU	Desa	
	24. MUARA BIO	Desa	
	03. Kampar Kiri Hilir	01. SUNGAI SIMPANG DUA	Desa
		02. SUNGAI PAGAR	Kelurahan
		03. MENTULIK	Desa
		04. BANGUN SARI	Desa
		05. RANTAU KASIH	Desa
		06. SUNGAI BUNGA	Desa
		07. GADING PERMAI	Desa
08. SUNGAI PETAI		Desa	

Sumber /Source: Bagian Pemerintahan Sekretaris Daerah Kabupaten Kampar / Government Division, Major Office Of Kampar Regency

GOVERNMENT

**Tabel 2.1.2 Nama Desa/Kelurahan dan Status Pemerintahan di Kabupaten Kampar, 2017**  
**The Name of Villages and Status in Kampar Regency, 2017**

<i>Lanjutan/Continued</i>		
Kecamatan <i>District</i>	Desa/Kelurahan <i>Villages</i>	Status Pemerintahan <i>Status</i>
(1)	(2)	(3)
04. Gunung Sahilan	01. KEBUN DURIAN	Desa
	02. SUBARAK	Desa
	03. GUNUNG SAHILAN	Desa
	04. SUKA MAKMUR	Desa
	05. GUNUNG SARI	Desa
	06. MAKMUR SEJAHTERA	Desa
	07. SAHILAN DARUSSALAM	Desa
	08. GUNUNG MULYA	Desa
	09. SUNGAI LIPAI	Desa
05. Kampar Kiri Tengah	01. PENGHIDUPAN	Desa
	02. SIMALINYANG	Desa
	03. MAYANG PONGKAI	Desa
	04. LUBUK SAKAI	Desa
	05. BINA BARU	Desa
	06. HIDUP BARU	Desa
	07. KARYA BAKTI	Desa
	08. KOTO DAMAI	Desa
	09. UTAMA KARYA	Desa
	10. BUKIT SAKAI	Desa
	11. MEKAR JAYA	Desa
06. XIII Koto Kampar	01. PULAU GADANG	Desa
	02. TANJUNG ALAI	Desa
	03. BATU BERSURAT	Kelurahan
	04. KOTO TUO	Desa
	05. MUARA TAKUS	Desa
	06. GUNUNG BUNGSU	Desa
	07. RANAH SUNGKAI	Desa

Sumber/Source: Bagian Pemerintahan Sekretaris Daerah Kabupaten Kampar / Government Division, Major Office Of Kampar Regency

**Tabel 2.1.2 Nama Desa/Kelurahan dan Status Pemerintahan di Kabupaten Kampar, 2017**  
***The Name of Villages and Status in Kampar Regency, 2017***

<i>Lanjutan/Continued</i>		
Kecamatan <i>District</i>	Desa/Kelurahan <i>Villages</i>	Status Pemerintahan <i>Status</i>
(1)	(2)	(3)
06. XIII Koto Kampar	08. BINAMANG	Desa
	09. PONGKAI ISTIQAMAH	Desa
	10. KOTO TUO BARAT	Desa
	11. BALUNG	Desa
	12. KOTO MESJID	Desa
	13. LUBUK AGUNG	Desa
07. Koto Kampar Hulu	1. TANJUNG	Desa
	2. TABING	Desa
	3. PONGKAI	Desa
	4. GUNUNG MALELO	Desa
	5. SIBIRUANG	Desa
	6. BANDUR PICAK	Desa
08. Kuok	01. KUOK	Desa
	02. MERANGIN	Desa
	03. EMPAT BALAI	Desa
	04. PULAU JAMBU	Desa
	05. SILAM	Desa
	06. BUKIT MELINTANG	Desa
	07. LERENG	Desa
	08. PULAU TERAP	Desa
	09. BATU LANGKA KECIL	Desa
09. Salo	01. SIABU	Desa
	02. GANTING	Desa
	03. SIPUNGGUK	Desa
	04. GANTING DAMAI	Desa
	05. SALO	Desa
	06. SALO TIMUR	Desa

Sumber /Source: Bagian Pemerintahan Sekretaris Daerah Kabupaten Kampar / Government Division, Major Office Of Kampar Regency

GOVERNMENT

**Tabel 2.1.2 Nama Desa/Kelurahan dan Status Pemerintahan di Kabupaten Kampar, 2017**  
*The Name of Villages and Status in Kampar Regency, 2017*

*Lanjutan/Continued*

Kecamatan <i>District</i>	Desa/Kelurahan <i>Villages</i>	Status Pemerintahan <i>Status</i>
(1)	(2)	(3)
10. Tapung	01. PETAPAHAN	Desa
	02. SEI LEMBU MAKMUR	Desa
	03. MUARA MAHAT BARU	Desa
	04. SIBUAK	Desa
	05. PANTAI CERMIN	Desa
	06. SEI PUTIH	Desa
	07. PAGARUYUNG	Desa
	08. AIR TERBIT	Desa
	09. PANCURAN GADING	Desa
	10. SARI GALUH	Desa
	11. TRI MANUNGGAL	Desa
	12. MUKTI SARI	Desa
	13. INDRAPURI	Desa
	14. GADING SARI	Desa
	15. TANJUNG SAWIT	Desa
	16. SUMBER MAKMUR	Desa
	17. PETAPAHAN JAYA	Desa
	18. PELAMBAIAN	Desa
	19. INDRA SAKTI	Desa
	20. SUNGAI AGUNG	Desa
	21. KARYA INDAH	Desa
	22. KIJANG REJO	Desa
	23. BENCAH KELUBI	Desa
	24. BATU GAJAH	Desa
	25. KINANTAN	Desa

Sumber /Source: Bagian Pemerintahan Sekretaris Daerah Kabupaten Kampar / Government Division, Major Office Of Kampar Regency

**Tabel 2.1.2 Nama Desa/Kelurahan dan Status Pemerintahan di Kabupaten Kampar, 2017**  
***The Name of Villages and Status in Kampar Regency, 2017***

<i>Lanjutan/Continued</i>		
Kecamatan <i>District</i>	Desa/Kelurahan <i>Villages</i>	Status Pemerintahan <i>Status</i>
(1)	(2)	(3)
11. Tapung Hulu	01. KASIKAN	Desa
	02. RIMBA BERINGIN	Desa
	03. SENAMA NENEK	Desa
	04. BUKIT KEMUNING	Desa
	05. DANAU LAN CANG	Desa
	06. SUKA RAMAI	Desa
	07. KUSAU MAKMUR	Desa
	08. SUMBER SARI	Desa
	09. TALANG DANTO	Desa
	10. RIMBA MAKMUR	Desa
	11. MUARA INTAN	Desa
	12. RIMBA JAYA	Desa
	13. INTAN JAYA	Desa
	14. TANAH DATAR	Desa
12. Tapung Hilir	01. SEKIJANG	Desa
	02. TEBING LESTARI	Desa
	03. KIJANG JAYA	Desa
	04. TANAH TINGGI	Desa
	05. TAPUNG MAKMUR	Desa
	06. TAPUNG LESTARI	Desa
	07. KOTA GARO	Desa
	08. SUKA MAJU	Desa
	09. KOTA BARU	Desa
	10. KOTO BANGUN	Desa
	11. CINTA DAMAI	Desa
	12. BERINGIN LESTARI	Desa
	13. TANDAN SARI	Desa

Sumber /Source: Bagian Pemerintahan Sekretaris Daerah Kabupaten Kampar / Government Division, Major Office Of Kampar Regency

GOVERNMENT

**Tabel 2.1.2 Nama Desa/Kelurahan dan Status Pemerintahan di Kabupaten Kampar, 2017**  
**The Name of Villages and Status in Kampar Regency, 2017**

<i>Lanjutan/Continued</i>		
Kecamatan <i>District</i>	Desa/Kelurahan <i>Villages</i>	Status Pemerintahan <i>Status</i>
(1)	(2)	(3)
12. Tapung Hilir	14. KIJANG MAKMUR	Desa
	15. KOTO AMAN	Desa
	16. GERBANG SARI	Desa
13. Bangkinang Kota	01. LANGGINI	Kelurahan
	02. BANGKINANG	Kelurahan
	03. KUMANTAN	Desa
	04. RIDAN PERMAI	Desa
14. Bangkinang	01. PULAU LAWAS	Desa
	02. MUARA UWAI	Desa
	03. PULAU	Kelurahan
	04. PASIR SIALANG	Kelurahan
	05. BUKIT SEMBILAN	Desa
	06. LABOI JAYA	Desa
	07. SUKA MULYA	Desa
	08. BUKIT PAYUNG	Desa
	09. BINUANG	Desa
	15. Kampar	01. BATU BELAH
02. TANJUNG BERULAK		Desa
03. AIR TIRIS		Kelurahan
04. RANAH		Desa
05. PENYASAWAN		Desa
06. PADANG MUTUNG		Desa
07. SIMPANG KUBU		Desa
08. TANJUNG RAMBUTAN		Desa
09. PULAU JAMBU		Desa
10. LIMAU MANIS		Desa
11. NAUMBAL		Desa

Sumber /Source: Bagian Pemerintahan Sekretaris Daerah Kabupaten Kampar / Government Division, Major Office Of Kampar Regency

**Tabel 2.1.2 Nama Desa/Kelurahan dan Status Pemerintahan di Kabupaten Kampar, 2017**  
***The Name of Villages and Status in Kampar Regency, 2017***

<i>Lanjutan/Continued</i>		
Kecamatan <i>District</i>	Desa/Kelurahan <i>Villages</i>	Status Pemerintahan <i>Status</i>
(1)	(2)	(3)
15. Kampar	12. RANAH SINGKUANG	Desa
	13. BUKIT RANAH	Desa
	14. RANAH BARU	Desa
	15. PULAU SARAK	Desa
	16. RUMBIO	Desa
	17. PULAU TINGGI	Desa
	18. KOTO TIBUN	Desa
	16. Kampar Timur	01. SAWAH BARU
02. PULAU RAMBAI		Desa
03. KAMPAR		Desa
04. KOTO PERAMBAHAN		Desa
05. PULAU BIRANDANG		Desa
06. SUNGAI PUTIH		Desa
07. DELI MAKMUR		Desa
08. SUNGAI TARAP		Desa
09. TANJUNG BUNGO		Desa
17. Rumbio Jaya	01. ALAM PANJANG	Desa
	02. PULAU PAYUNG	Desa
	03. TERATAK	Desa
	04. BUKIT KRATAI	Desa
	05. BATANG BATINDIH	Desa
	06. TAMBUSAI	Desa
	07. SIMPANG PETAI	Desa

Sumber /Source: Bagian Pemerintahan Sekretaris Daerah Kabupaten Kampar / Government Division, Major Office Of Kampar Regency



GOVERNMENT

**Tabel 2.1.2 Nama Desa/Kelurahan dan Status Pemerintahan di Kabupaten Kampar, 2017**  
**The Name of Villages and Status in Kampar Regency, 2017**

*Lanjutan/Continued*

Kecamatan <i>District</i>	Desa/Kelurahan <i>Villages</i>	Status Pemerintahan <i>Status</i>
(1)	(2)	(3)
18. Kampar Utara	01. KP PANJANG AIR TIRIS	Desa
	02. SAWAH	Desa
	03. KAYU ARO	Desa
	04. MUARA JALAI	Desa
	05. SUNGAI TONANG	Desa
	06. SUNGAI JALAU	Desa
	07. SENDAYAN	Desa
	08. NAGA BERALIH	Desa
19. Tambang	01. KUAPAN	Desa
	02. AUR SATI	Desa
	03. TAMBANG	Desa
	04. PADANG LUAS	Desa
	05. GOBAH	Desa
	06. TERANTANG	Desa
	07. RIMBA PANJANG	Desa
	08. KUALU	Desa
	09. TELUK KENIDAI	Desa
	10. PARIT BARU	Desa
	11. KEMANG INDAH	Desa
	12. SUNGAI PINANG	Desa
	13. KUALU NENAS	Desa
	14. TARAI BANGUN	Desa
	15. PALUNG RAYA	Desa
	16. PULAU PERMAI	Desa
	17. BALAM JAYA	Desa

Sumber /Source: Bagian Pemerintahan Sekretaris Daerah Kabupaten Kampar / Government Division, Major Office Of Kampar Regency

**Tabel 2.1.2 Nama Desa/Kelurahan dan Status Pemerintahan di Kabupaten Kampar, 2017**  
***The Name of Villages and Status in Kampar Regency, 2017***

<i>Lanjutan/Continued</i>		
Kecamatan <i>District</i>	Desa/Kelurahan <i>Villages</i>	Status Pemerintahan <i>Status</i>
(1)	(2)	(3)
20. Siak Hulu	01. BULUH NIPIS	Desa
	02. PANGKALAN BARU	Desa
	03. BULUH CINA	Desa
	04. LUBUK SIAM	Desa
	05. TERATAK BULUH	Desa
	06. DESA BARU	Desa
	07. TANAH MERAH	Desa
	08. PANDAU JAYA	Desa
	09. PANGKALAN SERIK	Desa
	10. TANJUNG BALAM	Desa
	11. KEPAU JAYA	Desa
	12. KUBANG JAYA	Desa
21. Perhentian Raja	01. PANTAI RAJA	Desa
	02. SIALANG KUBANG	Desa
	03. HANG TUAH	Desa
	04. KAMPUNG PINANG	Desa
	05. LUBUK SAKAT	Desa

Sumber/Source: Bagian Pemerintahan Sekretaris Daerah Kabupaten Kampar / Government Division, Major Office Of Kampar Regency

**Tabel 2.1.3 a Jumlah Desa Sangat Tertinggal, Tertinggal dan Non Tertinggal Menurut Kecamatan, 2017**  
**Number of Villages in Over Left, Left and Non Left Village by District in Kampar Regency, 2017**

Kecamatan <i>District</i>	Sangat Tertinggal <i>Over Left</i>	Tertinggal <i>Left</i>	Berkem- bang <i>Develo- ping</i>	Maju <i>Onward</i>	Mandiri	Jumlah <i>Total</i>
(1)	(2)	(3)	(4)	(5)	(6)	(7)
Kampar Kiri	8	11	-	-	-	19
Kampar Kiri Hulu	23	1	-	-	-	24
Kampar Kiri Hilir	5	2	-	-	-	7
Kampar Kiri Tengah	-	9	2	-	-	11
Gunung Sahilan	1	6	2	-	-	9
XIII Koto Kampar	1	5	-	-	-	6
Koto Kampar Hulu	5	6	1	-	-	12
Kuok	1	7	1	-	-	9
Salo	-	4	2	-	-	6
Tapung	2	18	5	-	-	25
Tapung Hulu	1	11	2	-	-	14
Tapung Hilir	2	10	4	-	-	16
Bangkinang Kota	-	-	2	-	-	2
Bangkinang	-	2	5	-	-	7
Kampar	-	12	5	-	-	17
Kampa	-	5	4	-	-	9
Rumbio Jaya	-	3	4	-	-	7
Kampar Utara	-	6	2	-	-	8
Tambang	3	11	3	-	-	17
Siak Hulu	-	7	3	2	-	12
Perhentian Raja	-	4	1	-	-	5
<b>Jumlah Total</b>	<b>52</b>	<b>140</b>	<b>48</b>	<b>2</b>	<b>-</b>	<b>242</b>

Catatan/Note: Dinas Pemberdayaan Masyarakat Desa Kabupaten Kampar/ *Village Community Empowerment Service of Kampar District*

**Tabel 2.1.3 b Jumlah Desa Sangat Tertinggal, Tertinggal dan Non Tertinggal Menurut Kecamatan, 2017**  
**Number of Villages in Over Left, Left and Non Left Village by District in Kampar Regency, 2017**

Kecamatan <i>District</i>	Sangat Tertinggal <i>Over Left</i>	Tertinggal <i>Left</i>	Berkem- bang <i>Develo- ping</i>	Maju <i>Onward</i>	Mandiri	Jumlah <i>Total</i>
(1)	(2)	(3)	(4)	(5)	(6)	(7)
Kampar Kiri	2	12	5	-	-	19
Kampar Kiri Hulu	23	1	-	-	-	24
Kampar Kiri Hilir	3	3	1	-	-	7
Kampar Kiri Tengah	-	-	9	2	-	11
Gunung Sahilan	-	-	5	3	1	9
XIII Koto Kampar	1	9	2	-	-	12
Koto Kampar Hulu	-	1	5	-	-	6
Kuok	-	5	3	1	-	9
Salo	-	4	2	-	-	6
Tapung	-	6	18	1	-	25
Tapung Hulu	-	2	10	2	-	14
Tapung Hilir	1	6	9	-	-	16
Bangkinang Kota	-	-	2	-	-	2
Bangkinang	-	-	6	1	-	7
Kampar	-	7	10	-	-	17
Kampa	-	4	4	1	-	9
Rumbio Jaya	-	-	6	1	-	7
Kampar Utara	-	2	6	-	-	8
Tambang	-	7	8	2	-	17
Siak Hulu	-	4	4	4	-	12
Perhentian Raja	-	-	3	2	-	5
<b>Jumlah Total</b>	<b>30</b>	<b>73</b>	<b>118</b>	<b>20</b>	<b>1</b>	<b>242</b>

Catatan/Note: Dinas Pemberdayaan Masyarakat Desa Kabupaten Kampar/ *Village Community Empowerment Service of Kampar District*

## 2.2 Dewan Perwakilan Rakyat Daerah/*The Regional House Of Representative*

**Tabel 2.1 Jumlah Anggota DPRD Kabupaten Kampar Menurut Jenis Kelamin Dan Fraksi Hasil Pemilu 2014**  
*Number Of Parliament Members Of Kampar Regency As The Result Of 2014 General Election By Sex And fraction*

	Partai Politik <i>Political Parties</i>	Jenis Kelamin/Sex		
		Laki-Laki <i>Male</i>	Perempuan <i>Female</i>	Jumlah <i>Total</i>
	(1)	(2)	(3)	(4)
1.	FRAKSI PARTAI GOLKAR <i>Partai Golkar Fraction</i>	6	3	9
2.	FRAKSI DEMOKRAT <i>Demokrat Fraction</i>	7	-	7
3.	FRAKSI GERINDRA <i>GERINDRA Fraction</i>	2	3	5
4.	FRAKSI PAN <i>PAN Fraction</i>	5	-	5
5.	FRAKSI HANURA <i>HANURA Fraction</i>	5	-	5
6.	Fraksi PPP-PKS	5	-	5
7.	Fraksi NASDEM PLUS	5	-	5
8.	FRAKSI PDI-PERJUANGAN <i>PDI-PERJUANGAN Fraction</i>	3	1	4
	<b>Jumlah Total</b>	<b>38</b>	<b>7</b>	<b>45</b>

Sumber/Source: Sekretariat DPRD Kabupaten Kampar/*Secretariate Of Kampar Regency Parliament Office*

### 2.3 PEGAWAI NEGERI SIPIL/CIVIL SERVANTS

**Tabel 2.3.1 Jumlah Pegawai Negeri Sipil Menurut Dinas/Instansi Pemerintah dan Jenis Kelamin di Kabupaten Kampar 2017**  
*Number of Civil Servants by Institution/Office and Sex in Kampar Regency, 2017*

	Dinas/Instansi Pemerintahan <i>Institution/Office</i>	Jenis Kelamin/Sex		
		Laki-Laki <i>Male</i>	Perempuan <i>Female</i>	Jumlah <i>Total</i>
	(1)	(2)	(3)	(4)
1.	Sekretariat Daerah	158	113	271
2.	Sekretariat DPRD	45	17	62
3.	Dinas Pendidikan, Pemuda dan Olahraga	124	36	160
4.	Dinas Kesehatan	43	64	107
5.	Dinas Pekerjaan Umum dan Penataan Ruang	114	35	149
6.	Dinas Perumahan, Kawasan Permukiman dan Desa	47	14	61
7.	Dinas Pariwisata dan Kebudayaan	30	3	33
8.	Dinas Perdagangan, Koperasi dan Usaha Kecil Menengah	31	15	46
9.	Dinas Kependudukan dan Pencatatan Sipil	23	15	38
10.	Dinas Sosial	24	10	34
11.	Dinas Perhubungan	46	13	59
12.	Dinas Komunikasi, Informasi dan Persandian	17	18	35
13.	Dinas Lingkungan Hidup	38	19	57
14.	Dinas Pertanian, Tanaman Pangan dan Hortikultura	161	76	237
15.	Dinas Perkebunan, Peternakan dan Kesehatan Hewan	98	21	119
16.	Dinas Perikanan	39	18	57
17.	Dinas Ketahanan Pangan	20	11	31
18.	Dinas Pemberdayaan Masyarakat dan Desa	28	16	44
19.	Dinas Perindustrian dan Tenaga Kerja	35	15	50
20.	Dinas Penanaman Modal dan Layanan Terpadu Satu Pintu	35	13	48
21.	Dinas Perpustakaan dan Arsip	20	11	31
22.	Dinas Pengendalian Penduduk, KB dan Pemberdayaan Perempuan	51	63	114
23.	Badan Perencanaan Pembangunan Daerah	38	16	54
24.	Badan Kepegawaian Pengembangan Sumber Daya Manusia	30	18	48
25.	Badan Penanggulangan Bencana Daerah	44	3	47

Sumber/Source: Badan Kepegawaian Pengembangan Sumber Daya Manusia Kab. Kampar/The Regional Personnel and Developing Human Resources Board Of Kampar Regency

**Tabel 2.3.1 Jumlah Pegawai Negeri Sipil Menurut Dinas/Instansi Pemerintah dan Jenis Kelamin di Kabupaten Kampar 2017**  
**Number of Civil Servants by Institution/Office and Sex in Kampar Regency, 2017**

	Dinas/Instansi Pemerintahan <i>Institution/Office</i>	Jenis Kelamin/Sex		
		Laki-Laki <i>Male</i>	Perempuan <i>Female</i>	Jumlah <i>Total</i>
	(1)	(2)	(3)	(4)
26.	Badan Pengelolaan Keuangan dan Aset Daerah	23	15	38
27.	Badan Pendapatan Daerah	20	20	40
28.	Inspektorat Kabupaten	48	26	74
29.	Satuan Polisi Pamong Praja	57	2	59
30.	Rumah Sakit Umum Daerah Bangkinang	87	196	283
31.	Kantor Kesbangpol	8	4	12
32.	Kecamatan	346	109	455
33.	UPTD Pendidikan dan Kebudayaan	213	166	379
34.	Puskesmas	176	924	1 100
35.	Guru	1 878	3 246	5 124
	<b>Total</b>	<b>4 195</b>	<b>5 361</b>	<b>9 556</b>

Sumber/Source: Badan Kepegawaian Pengembangan Sumber Daya Manusia Kab. Kampar/The Regional Personnel and Developing Human Resources Board Of Kampar Regency

**Tabel 2.3.2 Jumlah Pegawai Negeri Sipil Menurut Dinas/Instansi Pemerintah dan Golongan di Kabupaten Kampar 2017**  
**Table Number of Civil Servants by Institution/Office and Rank in Kampar Regency, 2017**

Dinas/Instansi Pemerintahan <i>Institution/Office</i>		Gol I	Gol II	Gol III	Gol IV	Jumlah Total
(1)		(2)	(3)	(4)	(5)	(6)
1.	Sekretariat Daerah	10	51	137	73	271
2.	Sekretariat DPRD	4	17	38	3	62
3.	Dinas Pendidikan, Pemuda dan Olahraga	2	18	101	39	160
4.	Dinas Kesehatan	-	10	87	10	107
5.	Dinas Pekerjaan Umum dan Penataan Ruang	-	44	102	3	149
6.	Dinas Perumahan Rakyat dan Kawasan Pemukiman	1	12	46	2	61
7.	Dinas Pariwisata dan Kebudayaan	1	6	22	4	33
8.	Dinas Perdagangan, Koperasi dan Usaha Kecil Menengah	-	3	36	7	46
9.	Dinas Kependudukan dan Pencatatan Sipil	2	4	27	5	38
10.	Dinas Sosial	-	6	22	6	34
11.	Dinas Perhubungan	3	20	33	3	59
12.	Dinas Komunikasi, Informasi dan Persandian	-	8	24	3	35
13.	Dinas Lingkungan Hidup	11	15	25	6	57
14.	Dinas Pertanian, Tanaman Pangan dan Hortikultura	-	46	141	50	237
15.	Dinas Perkebunan, Peternakan dan Kesehatan Hewan	2	33	74	8	119
16.	Dinas Perikanan	-	3	48	6	57
17.	Dinas Ketahanan Pangan	1	5	18	7	31
18.	Dinas Pemberdayaan Masyarakat dan Desa	-	10	25	9	44
19.	Dinas Perindustrian dan Tenaga Kerja	1	3	40	6	50
20.	Dinas Penanaman Modal dan Layanan Terpadu Satu Pintu	-	11	30	7	48
21.	Dinas Perpustakaan dan Arsip	-	5	21	5	31
22.	Dinas Pengendalian Penduduk, KB dan Pemberdayaan Perempuan	1	4	77	32	114
23.	Badan Perencanaan Pembangunan Daerah	-	7	41	6	54
24.	Badan Kepegawaian Pengembangan Sumber Daya Manusia	1	13	31	3	48
25.	Badan Penanggulangan Bencana Daerah	7	12	19	9	47

Sumber/Source: Badan Kepegawaian Pengembangan Sumber Daya Manusia Kab. Kampar/The Regional Personnel and Developing Human Resources Board Of Kampar Regency



**Tabel 2.3.2 Jumlah Pegawai Negeri Sipil Menurut Dinas/Instansi Pemerintah dan Golongan di Kabupaten Kampar 2017**  
**Table Number of Civil Servants by Institution/Office and Rank in Kampar Regency, 2017**

	Dinas/Instansi Pemerintahan <i>Institution/Office</i>	Gol I	Gol II	Gol III	Gol IV	Jumlah <i>Total</i>
	(1)	(2)	(3)	(4)	(5)	(6)
26.	Badan Pengelolaan Keuangan dan Aset Daerah	-	4	32	2	38
27.	Badan Pendapatan Daerah	1	7	29	3	40
28.	Inspektorat Kabupaten	-	9	44	21	74
29.	Satuan Polisi Pamong Praja	1	32	25	1	59
30.	Rumah Sakit Umum Daerah Bangkinang	1	40	212	30	283
31.	Kantor Kesbangpol	-	4	6	2	12
32.	Kecamatan	15	201	208	31	379
33.	UPTD Pendidikan dan Kebudayaan	3	28	149	199	379
34.	Puskesmas	3	394	664	39	1 100
35.	Guru	17	619	2 240	2 248	5 124
	<b>Total</b>	<b>88</b>	<b>1 704</b>	<b>4 874</b>	<b>2 888</b>	<b>9 556</b>

Sumber/Source: Badan Kepegawaian Pengembangan Sumber Daya Manusia Kab. Kampar/The Regional Personnel and Developing Human Resources Board Of Kampar Regency

**Tabel 2.3.3 Jumlah Pegawai Negeri Sipil Menurut Dinas/Instansi Pemerintah dan Pendidikan di Kabupaten Kampar 2017**  
**Table Number of Civil Servants by Institution/Office and Education in Kampar Regency, 2017**

Dinas/Instansi Pemerintahan <i>Institution/Office</i>	SD	SMP	SMA	D1/ D2	D3	D4/ S1	S2	S3	Jml
(1)	(2)	(3)	(4)	(5)	(6)	(7)	(8)	(9)	(10)
1. Sekretariat Daerah	5	4	65	4	10	142	41	-	271
2. Sekretariat DPRD	3	3	21	-	-	32	3	-	62
3. Dinas Pendidikan Kepemudaan dan Olah Raga	-	1	40	7	4	88	20	-	160
4. Dinas Kesehatan	-	-	27	4	14	47	15	-	107
5. Dinas Pekerjaan Umum dan Penataan Ruang	3	1	73	-	15	54	3	-	149
6. Dinas Perumahan Rakyat dan Kawasan Pemukiman	-	-	34	-	6	18	3	-	61
7. Dinas Pariwisata dan Kebudayaan	-	-	12	-	2	13	6	-	33
8. Dinas Perdagangan, Koperasi dan Usaha Kecil Menengah	-	-	19	-	-	24	3	-	46
9. Dinas Kependudukan dan Pencatatan Sipil	-	1	17	-	2	16	2	-	38
10. Dinas Sosial	-	-	14	-	1	14	5	-	34
11. Dinas Perhubungan	-	-	33	3	6	14	3	-	59
12. Dinas Komunikasi, Informasi dan Persandian	-	-	11	-	3	15	6	-	35
13. Dinas Lingkungan Hidup	-	2	29	1	1	19	5	-	57
14. Dinas Pertanian, Tanaman Pangan dan Hortikultura	-	-	48	-	25	161	2	-	237
15. Dinas Perkebunan, Peternakan dan Kesehatan Hewan	-	1	50	4	1	60	3	-	119
16. Dinas Perikanan	-	-	16	-	-	35	6	-	57
17. Dinas Ketahanan Pangan	-	-	8	-	2	16	5	-	31
18. Dinas Pemberdayaan Masyarakat dan Desa	-	1	15	1	1	20	6	-	44
19. Dinas Perindustrian dan Tenaga Kerja	-	-	23	-	4	19	4	-	50
20. Dinas Penanaman Modal dan Layanan Terpadu Satu Pintu	-	1	18	-	4	21	4	-	48
21. Dinas Perpustakaan dan Arsip	-	-	14	2	2	8	5	-	31
22. Dinas Pengendalian Penduduk, KB Pemberdayaan Perempuan	-	-	46	1	11	49	7	-	114
23. Badan Perencanaan Pembangunan Daerah	-	-	10	-	3	30	11	-	54

Sumber/Source: Badan Kepegawaian Pengembangan Sumber Daya Manusia Kab. Kampar/The Regional Personnel and Developing Human Resources Board Of Kampar Regency

**Tabel 2.3.3 Jumlah Pegawai Negeri Sipil Menurut Dinas/Instansi Pemerintah dan Pendidikan di Kabupaten Kampar 2017**  
**Table Number of Civil Servants by Institution/Office and Education in Kampar Regency, 2017**

Dinas/Instansi Pemerintahan Institution/Office		SD	SMP	SMA	D1/ D2	D3	D4/S1	S2	S3	Jml
(1)		(2)	(3)	(4)	(5)	(6)	(7)	(8)	(9)	(10)
24.	Badan Kepegawaian Pengembangan Sumber Daya Manusia	1	2	11	-	5	25	4	-	48
25.	Badan Penanggulangan Bencana Daerah	4	4	18	-	2	15	4	-	47
26.	Badan Pengelolaan Keuangan dan Aset Daerah	-	-	7	-	1	25	5	-	38
27.	Badan Pendapatan Daerah	1	-	11	-	3	19	6	-	40
28.	Inspektorat Kabupaten	-	-	10	-	3	48	13	-	74
29.	Satuan Polisi Pamong Praja	-	1	38	-	-	16	4	-	59
30.	Rumah Sakit Umum Daerah Bangkinang	1	1	40	5	101	104	31	-	283
31.	Kantor Kesbangpol	-	-	5	-	-	7	-	-	12
32.	Kecamatan	8	7	272	8	14	131	15	-	455
33.	UPTD Pendidikan dan Kebudayaan	3	1	46	75	7	224	23	-	379
34.	Puskesmas	-	-	134	63	541	3 110	71	-	1 100
35.	Guru	20	21	641	1 079	177	3 142	44	-	5 124
<b>Total</b>		<b>49</b>	<b>52</b>	<b>1 877</b>	<b>1 257</b>	<b>971</b>	<b>7 781</b>	<b>388</b>	<b>-</b>	<b>9 556</b>

Sumber/Source: Badan Kepegawaian Pengembangan Sumber Daya Manusia Kab. Kampar/The Regional Personnel and Developing Human Resources Board Of Kampar Regency

# 3 KEPENDUDUKAN DAN KETENAGAKERJAAN

## POPULATION AND EMPLOYMENT

Jumlah Penduduk  
Kabupaten Kampar  
Tahun 2016

**832.387** jiwa



Sex Ratio = 105,36

427.065 Laki-laki  
405.332 Perempuan

Setiap 100 penduduk perempuan terdapat 105 penduduk laki-laki

### Jumlah Penduduk Terbanyak

Siak Hulu  
106.007 jiwa  
12,74 %



Tapung  
100.613 jiwa  
12,09 %

Tapung Hulu  
87.202 jiwa  
10,46 %



**PENJELASAN TEKNIS**

1. Sumber utama data kependudukan adalah sensus penduduk yang dilaksanakan setiap sepuluh tahun sekali. Sensus penduduk telah dilaksanakan sebanyak enam kali sejak Indonesia merdeka, yaitu tahun 1961, 1971, 1980, 1990, 2000, dan 2010.

Di dalam sensus penduduk, pencacahan dilakukan terhadap seluruh penduduk yang berdomisili di wilayah teritorial Indonesia termasuk warga negara asing kecuali anggota korps diplomatik negara sahabat beserta keluarganya.

Metode pengumpulan data dalam sensus dilakukan dengan wawancara antara petugas sensus dengan responden dan juga melalui *e-census*. Pencatatan penduduk menggunakan konsep usual residence, yaitu konsep di mana penduduk biasa bertempat tinggal. Bagi penduduk yang bertempat tinggal tetap dicacah di mana mereka biasa tinggal, sedangkan untuk penduduk yang tidak bertempat tinggal tetap dicacah di tempat di mana mereka ditemukan petugas sensus pada malam 'Hari Sensus'. Termasuk penduduk yang tidak bertempat tinggal tetap adalah

**TECHNICAL NOTES**

1. *The main source of demographic data is population census, which is conducted every ten years. Population Census has been conducted six times since Indonesia's independence: 1961, 1971, 1980, 1990, 2000, and 2010. The population census enumerates all residents who domicile in the entire territory of Indonesia including foreign citizens except the diplomatic corps members and their families.*

*The method of data collection in a population census involves interviewing respondents and conducting e-census. Enumeration of the population uses the concept of "usual residence", which is the concept of "places where people usually live". De jure was applied to the permanent residents, while de facto was applied to non-permanent residents. The permanent residents were enumerated in place where they normally live, the non-permanent residents were enumerated where they were found by the enumerators, on the night of 'Census Date'. The non permanent residents include homeless people, ship crew, boat people, remote*

tuna wisma, awak kapal berbendera Indonesia, penghuni perahu/rumah apung, masyarakat terpencil/terasing, dan pengungsi. Bagi mereka yang mempunyai tempat tinggal tetap dan sedang bepergian ke luar wilayah lebih dari enam bulan, tidak dicacah di tempat tinggalnya, tetapi dicacah di tempat tujuannya. Untuk tahun yang tidak dilaksanakan sensus penduduk, data kependudukan diperoleh dari hasil proyeksi penduduk. Proyeksi penduduk merupakan suatu perhitungan ilmiah yang didasarkan pada asumsi dari komponen-komponen perubahan penduduk, yaitu kelahiran, kematian, dan migrasi. Proyeksi penduduk Indonesia 2010–2035 menggunakan data dasar penduduk hasil SP2010.

2. **Penduduk Indonesia** adalah semua orang yang berdomisili di wilayah teritorial Indonesia selama 6 bulan atau lebih dan atau mereka yang berdomisili kurang dari 6 bulan tetapi bertujuan menetap.
3. **Laju pertumbuhan penduduk** adalah angka yang menunjukkan persentase penambahan penduduk dalam jangka waktu tertentu.

*area community, and internally displaced persons. Those who had permanent residence and had been travelling away from their home for six months or more were not enumerated in their permanent place, but in the place where they were during the census.*

*For the periods where the population census is not conducted, population projection is done to estimate population during those years. The population projection is an estimate based on the demographic components, such as birth, death, and migration. Indonesia's 2010–2035 population projection used the 2010 Population Census as the base population.*

2. **The population of Indonesia** are all residents of the entire territory of Indonesia who have stayed for six months or longer, and those who intended to stay more than six months even though their length of stay is less than six months.
3. **The growth rate of population** is the number that show percentage of population growth within a specified period.

4. **Kepadatan penduduk** adalah rasio banyaknya penduduk per kilometer persegi.
4. *Population density is ratio of population per square kilometer.*
5. **Rasio jenis kelamin** adalah perbandingan antara penduduk laki-laki dan penduduk perempuan pada suatu wilayah dan waktu tertentu. Biasanya dinyatakan dengan banyaknya penduduk laki-laki untuk 100 penduduk perempuan.
5. *Sex ratio is the ratio of males population to females population in a given area and time, usually expressed as the number of males for every 100 females.*
6. **Distribusi penduduk** adalah pola persebaran penduduk di suatu wilayah, baik berdasarkan batas-batas geografis maupun berdasarkan batas-batas administrasi pemerintahan.
6. *Population distribution is the pattern of population distribution in an area, either by geographic boundaries or by government administrative boundaries.*
7. **Komposisi penduduk** adalah pola persebaran penduduk menurut karakteristiknya, contoh: penduduk menurut kelompok umur, penduduk menurut jenis kelamin
7. *Population composition is the pattern of population distribution by its characteristics, example: population by age group, population by sex*
8. **Rumah tangga** adalah seseorang atau sekelompok orang yang mendiami sebagian atau seluruh bangunan fisik/sensus dan biasanya tinggal bersama serta pengelolaan makan dari satu dapur. Yang dimaksud makan dari satu dapur adalah jika pengurusan kebutuhan sehari-harinya dikelola bersama-sama menjadi satu.
8. *Household is an individual or group of people living in a physical/census building unit or part of it and usually commit on a common provision for food and other essentials of living. Common provision for food means one organising daily needs for all of household members.*



9. **Anggota rumah tangga** adalah semua orang yang biasanya bertempat tinggal di suatu rumah tangga, baik yang berada di rumah pada waktu pencacahan maupun yang sementara tidak ada.
10. **Rata-rata anggota rumah tangga** adalah angka yang menunjukkan rata-rata jumlah anggota rumah tangga per rumah tangga.
11. Istilah migrasi seumur hidup disebut bila provinsi tempat tinggal seseorang pada saat pencacahan berbeda dengan provinsi tempat lahirnya.
12. Istilah migrasi risen disebut bila provinsi tempat tinggal seseorang pada saat pencacahan berbeda dengan provinsi tempat tinggalnya 5 tahun yang lalu.
13. **Penduduk usia kerja** adalah penduduk yang berumur 15 tahun ke atas.
14. **Angkatan kerja** adalah penduduk usia kerja (15 tahun ke atas) yang bekerja, punya pekerjaan namun sementara tidak bekerja, dan pengangguran.
9. **Household member** are those who usually lives in a household regardless of their location at the time of enumeration.
10. **Average household size** is the average number of household members per household.
11. *Lifetime migration terminology* if someone's province of residence at the time of enumeration was different from his/her province of birthplace.
12. *Recent migration terminology* if someone's province of residence at the time of enumeration was different from his/her province of residence 5 years ago.
13. **Working age population** is persons of 15 years and over.
14. **Labor force or economically active** are persons of 15 years and over, who in the previous week were working, temporarily absent from work but having jobs, and unemployment.

15. **Bekerja** adalah kegiatan ekonomi yang dilakukan oleh seseorang dengan maksud memperoleh atau membantu memperoleh pendapatan atau keuntungan dan lamanya bekerja paling sedikit 1 jam secara terus menerus dalam seminggu yang lalu (termasuk pekerja keluarga tanpa upah yang membantu dalam suatu usaha/kegiatan ekonomi).
15. ***Working** is economic activity conducted by a person and intended to earn income by doing work or helping to do work at least one hour continuously during the reference week (including unpaid family worker/s for any economic activity).*
16. **Jumlah jam kerja seluruhnya** adalah jumlah jam kerja yang digunakan untuk bekerja (tidak termasuk jam kerja istirahat resmi dan jam kerja yang digunakan untuk hal-hal di luar pekerjaan).
16. ***Total working hours** is the total hours spent by an employee to perform all jobs (excluding the time used for other activities which are not classified as work).*
17. **Lapangan usaha** adalah bidang kegiatan dari pekerjaan/tempat bekerja di mana seseorang bekerja. Klasifikasi lapangan usaha mengikuti Klasifikasi Baku Lapangan Usaha Indonesia (KBLI) dalam 1 digit.
17. ***Industry** is field of a person's activity or establishment. The classification of industries follows the Indonesia Standard Industrial Classification (KBLI) in one digit.*
18. **Status pekerjaan** adalah kedudukan seseorang dalam unit usaha/kegiatan dalam melakukan pekerjaan.
18. ***Employment status** is the status of a person at his place of work or establishment where he was employed.*
19. **Berusaha sendiri tanpa dibantu orang lain** adalah bekerja atau berusaha dengan menanggung
19. ***Own-account worker** is a person who works at his own risk without assisted by paid per mount worker*

risiko secara ekonomis, yaitu dengan tidak kembalinya ongkos produksi yang telah dikeluarkan dalam rangka usahanya tersebut, serta tidak menggunakan pekerja dibayar maupun pekerja tak dibayar, termasuk yang sifat pekerjaannya memerlukan teknologi atau keahlian khusus.

*or unpaid worker include technical job or skill job.*

20. **Berusaha dibantu buruh tidak tetap/buruh tidak dibayar** adalah bekerja atau berusaha atas risiko sendiri, dan menggunakan buruh/pekerja tak dibayar dan atau buruh/pekerja tidak tetap.

20. ***Employer assisted by temporary workers/unpaid worker*** is a person who works at his own risk and assisted by temporary worker/unpaid worker.

21. **Berusaha dibantu buruh tetap/buruh dibayar** adalah berusaha atas risiko sendiri dan mempekerjakan paling sedikit satu orang buruh/pekerja tetap yang dibayar.

21. ***Employer assisted by permanent workers/paid workers*** is a person who does his business at her/his own risk at least one assisted by paid permanent worker.

22. **Buruh/karyawan/pegawai** adalah seseorang yang bekerja pada orang lain atau instansi/kantor/perusahaan secara tetap dengan menerima upah/gaji baik berupa uang maupun barang. Buruh yang tidak mempunyai majikan tetap, tidak digolongkan sebagai buruh/karyawan, tetapi sebagai pekerja bebas. Seseorang dianggap memiliki majikan tetap jika memiliki

22. ***Employee*** is a person who work permanently for other people or institution/office/ company and gains some money/cash or goods as wage/salary. Labor who have no permanent employer is not categorized as a laborer/worker/employee but casual worker. A laborers in general is considered to have a permanent employer if he has the same

- 1 (satu) majikan (orang/rumah tangga) yang sama dalam sebulan terakhir, khusus pada sektor bangunan batasannya tiga bulan. Apabila majikannya instansi/lembaga, boleh lebih dari satu.
23. **Pekerja bebas** adalah seseorang yang bekerja pada orang lain/majikan/institusi yang tidak tetap (lebih dari 1 majikan dalam sebulan terakhir) di usaha pertanian baik berupa usaha rumah tangga maupun bukan usaha rumah tangga, ataupun di nonpertanian atas dasar balas jasa dengan menerima upah atau imbalan baik berupa uang maupun barang, dan baik dengan sistem pembayaran harian maupun borongan
24. **Pekerja tak dibayar** adalah seseorang yang bekerja membantu usaha untuk memperoleh penghasilan/keuntungan yang dilakukan oleh salah seorang anggota rumah tangga atau bukan anggota rumah tangga tanpa mendapat upah/gaji baik berupa uang maupun barang.
- employer during the past month, particularly for building construction sector is 3 months. If the employer is an institution, more than 1 (one) employer is allowed.*
23. **Casual employee** is a person who does not work permanently for other people/employer/institution (more than 1 employer during the last 1 month) in agricultural sector, either home industry or not home industry, or in non-agricultural sector based on remuneration paid with money or goods, and based on daily or contact payment system.
24. **Unpaid worker** is a person who intended to work without pa,y either with money or good, in an establishment run by other members of the family, relative or neighbour.

**ULASAN****DESCRIPTION****Kependudukan**

Penduduk Kabupaten Kampar berdasarkan proyeksi penduduk tahun 2017 sebanyak 832.387 jiwa yang terdiri atas 427.065 jiwa penduduk laki-laki dan 405.332 jiwa penduduk perempuan. Dibandingkan dengan proyeksi jumlah penduduk tahun 2016, penduduk Kabupaten Kampar tahun 2017 mengalami pertumbuhan sebesar 0,02 persen dengan masing-masing persentase pertumbuhan penduduk laki-laki sebesar 2,42 persen dan penduduk perempuan sebesar 2,55 persen. Sementara itu besarnya angka rasio jenis kelamin tahun 2016 penduduk laki-laki terhadap penduduk perempuan sebesar 105,43.

Kepadatan penduduk di Kabupaten Kampar tahun 2017 mencapai 74 jiwa/km<sup>2</sup> dengan rata-rata jumlah penduduk per rumah tangga 4 orang. Kepadatan Penduduk di 21 kecamatan cukup beragam dengan kepadatan penduduk tertinggi terletak di Kecamatan Kampar dengan kepadatan sebesar 387 jiwa/km<sup>2</sup> dan terendah di Kecamatan Kampar Kiri Hulu sebesar 10 jiwa/Km<sup>2</sup>. Sementara itu jumlah rumah tangga mengalami pertumbuhan sebesar 2,55 persen dari tahun 2015.

**Population**

*Kampar Regency population based population projections for 2017 were 832,387 people consisting of 427,065 inhabitants of the male and 405,332 female population people. This compares with a total Kampar Regency Population in 2016, the Population growth of Kampar Regency are 0,02 percent with each percentage of the male population growth of 2,42 percent and 2.55 percent for female population. While the magnitude of the sex ratio in 2016 the male population towards the female population are 105,43.*

*Population density of Kampar Regency in 2017 reached 74 people/km<sup>2</sup> with the average number of residents per household are 4 people. Population density in 21 subdistricts are quite diverse with the highest population density of subdistrict is located in the subdistrict Kampar District with the number of density are 387 people/km<sup>2</sup> and the lowest in Subdistrict Peudada with 10 people/km<sup>2</sup>. Meanwhile, the percentage of households growth are 2.55 percent from 2015.*

**3.1 KEPENDUDUKAN/POPULATION**

**Tabel 3.1.1 Jumlah Penduduk dan Laju Pertumbuhan Penduduk Menurut Kecamatan di Kabupaten Kampar 2010, 2016, dan 2017**  
*Population and Population Growth Rate by Subdistrict in Kampar Regency, 2010, 2016, and 2017*

	Kecamatan <i>District</i>	Jumlah Penduduk (ribu) <i>Population (thousand)</i>			Laju Pertumbuhan Penduduk per Tahun <i>Annual Population Growth Rate (%)</i>	
		2010	2016	2017	2010-2016	2015-2016
	(1)	(2)	(3)	(4)	(5)	(6)
1	Kampar Kiri	26 304	30 676	31 353	0,02	0,02
2	Kampar Kiri Hulu	10 541	12 100	12 314	0,02	0,02
3	Kampar Kiri Hilir	10 112	11 702	11 934	0,02	0,02
4	Gunung Sahilan	17 241	20 218	20 697	0,02	0,02
5	Kampar Kiri Tengah	23 677	27 558	28 150	0,02	0,02
6	XIII Koto Kampar	21 242	24 673	25 189	0,02	0,02
7	Koto Kampar Hulu	16 682	19 346	19 742	0,02	0,02
8	Kuok	22 188	25 726	26 251	0,02	0,02
9	Salo	22 844	26 518	27 068	0,02	0,02
10	Tapung	82 883	98 031	100 613	0,02	0,03
11	Tapung Hulu	70 267	84 517	87 202	0,02	0,03
12	Tapung Hilir	52 439	61 603	63 096	0,02	0,02
13	Bangkinang Kota	35 006	40 639	41 482	0,02	0,02
14	Bangkinang	29 151	33 735	34 405	0,02	0,02
15	Kampar	44 632	51 601	52 611	0,02	0,02
16	Kampar Timur	21 424	25 129	25 727	0,02	0,02
17	Rumbio Jaya	15 198	17 540	17 875	0,02	0,02
18	Kampar Utara	15 196	17 609	17 965	0,02	0,02
19	Tambang	53 024	62 640	64 266	0,02	0,03
20	Siak Hulu	86 658	103 099	106 007	0,02	0,03
21	Perhentian Raja	15 470	18 042	18 440	0,02	0,02
	<b>Kampar</b>	<b>692 179</b>	<b>812 702</b>	<b>832 387</b>	<b>0,02</b>	<b>0,02</b>

Sumber/Source: Proyeksi Penduduk Indonesia 2010–2035/Indonesia Population Projection 2010–2035

POPULATION AND EMPLOYMENT

**Tabel 3.1.2 Distribusi Penduduk Menurut Kecamatan di Kabupaten  
Kampar, 2017**  
**Population Distribution by Subdistrict in Kampar  
Regency, 2017**

	<b>Kecamatan District</b>	<b>Jumlah Penduduk Total Population</b>	<b>Persentase Penduduk (%) Percentage of Total Population</b>
	(1)	(2)	(3)
1	Kampar Kiri	31 353	3,77
2	Kampar Kiri Hulu	12 314	1,48
3	Kampar Kiri Hilir	11 934	1,43
4	Gunung Sahilan	20 697	2,49
5	Kampar Kiri Tengah	28 150	3,38
6	XIII Koto Kampar	25 189	3,03
7	Koto Kampar Hulu	19 742	2,37
8	Kuok	26 251	3,15
9	Salo	27 068	3,25
10	Tapung	100 613	12,09
11	Tapung Hulu	87 202	10,48
12	Tapung Hilir	63 096	7,58
13	Bangkinang Kota	41 482	4,98
14	Bangkinang	34 405	4,13
15	Kampar	52 611	6,32
16	Kampar Timur	25 727	3,09
17	Rumbio Jaya	17 875	2,15
18	Kampar Utara	17 965	2,16
19	Tambang	64 266	7,72
20	Siak Hulu	106 007	12,74
21	Perhentian Raja	18 440	2,22
	<b>Kampar</b>	<b>812 702</b>	<b>100,00</b>

Sumber/Source: Proyeksi Penduduk Indonesia 2010–2035/Indonesia Population Projection 2010–2035

**Tabel 3.1.3 Jumlah Penduduk Menurut Kelompok Umur dan Jenis Kelamin di Kabupaten Kampar, 2017**  
*Population by Age Group and Sex in Kampar Regency, 2017*

Kelompok Umur <i>Age Group</i>	Jenis Kelamin <i>Sex</i>		
	Laki-Laki <i>Male</i>	Perempuan <i>Female</i>	Jumlah <i>Total</i>
(1)	(2)	(3)	(4)
0-4	48 213	45 937	94 150
5-9	44 956	42 324	87 280
10-14	42 592	39 977	82 569
15-19	37 389	34 911	72 300
20-24	35 377	33 689	69 006
25-29	36 858	36 206	73 064
30-34	35 798	35 015	70 813
35-39	34 257	33 423	67 680
40-44	32 250	29 510	61 670
45-49	26 293	23 452	49 745
50-54	19 334	16 771	36 105
55-59	13 693	12 222	25 915
60-64	8 446	8 005	16 451
65+	11 609	13 880	25 489
<b>Kampar</b>	<b>427 065</b>	<b>405 332</b>	<b>832 387</b>

Sumber/Source: Proyeksi Penduduk Indonesia 2010-2035/Indonesia Population Projection 2010-2035



POPULATION AND EMPLOYMENT

**Tabel 3.1.4 Luas Wilayah, Jumlah Penduduk dan Kepadatan Penduduk Menurut Kecamatan, 2017**  
**Table Area, Population And Population Density Per Sq. KM By District In Kampar Regency , 2017**

Kecamatan <i>District</i>	Luas (Km2) <i>Area (Sq.Km)</i>	Jumlah Penduduk <i>Population</i>	Kepadatan Penduduk <i>Population Density</i>
(1)	(2)	(3)	(4)
Kampar Kiri	915,33	31 353	34,25
ampar Kiri Hulu	1 301,25	12 314	9,46
Kampar Kiri Hilir	759,74	11 934	15,71
Gunung Sahilan	597,97	20 697	34,61
Kampar Kiri Tengah	330,59	28 150	85,15
XIII Koto Kampar	732,40	25 189	34,39
Koto Kampar Hulu	674,00	19 742	29,29
Kuok	151,41	26 251	173,38
Salo	207,83	27 068	130,24
Tapung	1 365,97	100 613	73,66
Tapung Hulu	1 169,15	87 202	74,59
Tapung Hilir	1 013,56	63 096	62,25
Bangkinang Kota	177,18	41 482	234,12
Bangkinang	253,50	34 405	135,72
Kampar	136,28	52 611	386,05
Kampar Timur	173,08	25 727	148,64
Rumbio Jaya	76,92	17 875	232,38
Kampar Utara	79,84	17 965	225,01
Tambang	371,94	64 266	172,79
Siak Hulu	689,80	106 007	153,68
Perhentian Raja	111,54	18 440	165,32
<b>Jumlah Total</b>	<b>11 289,28</b>	<b>832 387</b>	<b>73,73</b>

Sumber/Source: Proyeksi Penduduk Indonesia 2010–2035/Indonesia Population Projection 2010–2035

**3.2 KETENAGAKERJAAN/EMPLOYMENT**

**Tabel 3.2.1 Jumlah Penduduk Berumur 15 Tahun Keatas Menurut Jenis Kegiatan Selama Seminggu yang Lalu dan Jenis Kelamin di Kabupaten Kampar, 2017**  
**Population Aged 15 Years and Over by Type of Activity During The Previous Week and Sex in Kampar Regency, 2017**

Kegiatan Utama <i>Main Activity</i>	Jenis Kelamin/Sex		
	Laki-laki <i>Male</i>	Perempuan <i>Female</i>	Jumlah <i>Total</i>
(1)	(2)	(3)	(4)
<b>Angkatan Kerja/Economically Active</b>	<b>242 095</b>	<b>106 751</b>	<b>348 846</b>
Bekerja/ <i>Working</i>	229 015	99 146	328 160
Pengangguran Terbuka/ <i>Unemployment</i>	13 081	7 605	20 686
<b>Bukan Angkatan Kerja/Economically Inactive</b>	<b>50 255</b>	<b>171 238</b>	<b>221 493</b>
Sekolah/ <i>Attending School</i>	37 313	35 232	72 545
Mengurus Rumah Tangga/ <i>Housekeeping</i>	2 319	124 034	126 353
Lainnya/ <i>Others</i>	10 623	11 972	22 595
<b>Jumlah/Total</b>	<b>292 350</b>	<b>277 989</b>	<b>570 339</b>
<b>Tingkat Partisipasi Angkatan Kerja Economically Active Participation Rate</b>	<b>82,81</b>	<b>38,40</b>	<b>61,16</b>
<b>Tingkat Pengangguran/Unemployment Rate</b>	<b>5,40</b>	<b>7,12</b>	<b>5,93</b>

Sumber/Source: Survei Angkatan Kerja Nasional Agustus/ August National Labor Force Survey

**Tabel 3.2.2 Jumlah Penduduk Berumur 15 Tahun Ke Atas Yang Bekerja Selama Seminggu yang Lalu Menurut Pendidikan Tertinggi dan Jenis Kelamin di Kabupaten Kampar, 2017**  
***Population Aged 15 Years and Over Who Work During Previous Week by Educational Attainment and in Kampar Regency, 2017***

<b>Pendidikan Tertinggi yang Ditatamkan</b> <b><i>Educational Attainment</i></b>	<b>Laki-Laki</b>	<b>Perempuan</b>	<b>Total</b>
<b>(1)</b>	<b>(2)</b>	<b>(3)</b>	<b>(4)</b>
Tidak/Belum Pernah Sekolah atau Tidak/Belum Tamat SD <i>atau Tamat SD No Schooling or Not Yet Completed Primary School or Primary School</i>	73 512	34 806	109 930
Sekolah Menengah Pertama/ <i>Junior High School</i>	58 738	14 370	76 588
Sekolah Menengah Atas/ <i>Senior High School</i>	55 618	21 192	85 940
Sekolah Menengah Atas Kejuruan/ <i>Vacational Senior High School</i>	22 676	5 155	30 812
Diploma I/II/III/Akademi <i>Diploma I/II/III/Academy</i>	3 423	5 786	9 472
Universitas/ <i>University</i>	15 047	17 837	36 104
<b>Jumlah/Total</b>	<b>229 014</b>	<b>99 146</b>	<b>348 846</b>

Sumber/Source: Survei Angkatan Kerja Nasional Agustus/ *August National Labor Force Survey*

**Tabel 3.2.3** Jumlah Penduduk Berumur 15 Tahun Keatas yang Bekerja Selama Seminggu yang Lalu Menurut Kelompok Umur dan Jenis Kelamin di Kabupaten Kampar, 2017  
*Population Aged 15 Years and Over Who Worked During the Previous Week by Age Group and Sex in Kampar Regency, 2017*

Kelompok Umur <i>Age Group</i>	Jenis Kelamin/Sex		
	Laki-laki <i>Male</i>	Perempuan <i>Female</i>	Jumlah <i>Total</i>
(1)	(2)	(3)	(4)
15-19	14 033	4 807	18 840
20-24	23 452	15 154	38 606
25-29	32 253	12 136	44 389
30-34	30 233	15 519	45 752
35-39	38 517	16 235	54 752
40-44	27 706	11 973	39 679
45-49	27 339	10 707	38 046
50-54	17 219	7 347	24 566
55-59	15 914	7 070	22 984
60+	15 429	5 803	21 232
<b>Jumlah/Total</b>	<b>242 095</b>	<b>106 751</b>	<b>348 846</b>

Sumber/Source: Survei Angkatan Kerja Nasional Agustus/ August National Labor Force Survey

POPULATION AND EMPLOYMENT

**Tabel 3.2.4 Jumlah Penduduk Berumur 15 Tahun Ke Atas yang Bekerja Selama Seminggu yang Lalu Menurut Lapangan Pekerjaan Utama ( 9 Sektor) dan Jenis Kelamin di Kabupaten Kampar, 2017**  
**Population Aged 15 Years and Over Who Worked During the Previous Week by Main Industry ( 9 sector) and Sex in Kampar Regency, 2017**

Lapangan Pekerjaan Utama <sup>1</sup> Main Industry <sup>1</sup>	Jenis Kelamin/Sex		
	Laki-laki Male	Perempuan Female	Jumlah Total
(1)	(2)	(3)	(4)
1	121 490	32 483	153 973
2	2 589	-	2 589
3	8 887	3 795	12 682
4	186	-	186
5	15 421	521	15 942
6	33 498	28 574	62 072
7	12 707	794	13 501
8	7 540	2 837	10 377
9	26 696	30 142	56 838
<b>Jumlah/Total</b>	<b>229 014</b>	<b>99 146</b>	<b>328 160</b>

Keterangan/Note:

- 1 Pertanian, Kehutanan, Perburuan, dan Perikanan/*Agriculture, Forestry, Hunting, and Fisheries*
- 2 Pertambangan dan Penggalian/*Mining and Quarrying*
- 3 Industri Pengolahan/*Manufacturing Industry*
- 4 Listrik, Gas, dan Air/*Electricity, Gas, and Water*
- 5 Bangunan/*Construction*
- 6 Perdagangan Besar, Eceran, Rumah Makan, dan Hotel/*Wholesale Trade, Retail Trade, Restaurants, and Hotels*
- 7 Angkutan, Pergudangan, dan Komunikasi/*Transportation, Warehousing, and Communication*
- 8 Keuangan, Asuransi, Usaha Persewaan Bangunan, Tanah, dan Jasa Perusahaan/*Financial, Insurance, Real Estate, and Business Services*
- and Business Service
- 9 Jasa Kemasyarakatan, Sosial, dan Perorangan/*Community, Social, and Personal Services*

Sumber/Source: Survei Angkatan Kerja Nasional Agustus/ August National Labor Force Survey

**Tabel 3.2.5 Jumlah Penduduk Berumur 15 Tahun Ke Atas yang Bekerja Selama Seminggu yang Lalu Menurut Lapangan Pekerjaan Utama ( 17 Kategori ) dan Jenis Kelamin di Kabupaten Kampar, 2017**  
**Population Aged 15 Years and Over Who Worked During the Previous Week by Main Industry ( 17 Categories) and Sex in Kampar Regency, 2017**

Lapangan Pekerjaan Utama <sup>1</sup> Main Industry <sup>1</sup>	Jenis Kelamin/Sex		
	Laki-laki Male	Perempuan Female	Jumlah Total
(1)	(2)	(3)	(4)
1	121 490	32 483	153 973
2	2 589	-	2 589
3	8 664	6 147	14 811
4/5	621	906	1 527
6	15 421	521	15 942
7	31 302	19 555	50 857
8	11 965	273	12 238
9	7 461	9 540	17 001
10	1 289	1 011	2 300
11/12/13	6 794	2 837	9 631
14	8 010	1 257	9 267
15	5 074	17 029	22 103
16	778	5 210	5 988
17	7 556	2 377	9 933
<b>Jumlah/Total</b>	<b>229 014</b>	<b>99 146</b>	<b>9 933</b>

Keterangan/Note: <sup>1</sup>

1. Pertanian, Kehutanan, dan Perikanan/Agriculture, Forestry, and Fishing
2. Pertambangan dan Penggalian/Mining and Quarrying
3. Industri Pengolahan/Manufacturing
4. Pengadaan Listrik dan Gas/Electricity and Gas Supply
5. Pengadaan Air, Pengelolaan Sampah, Limbah, dan Daur Ulang/Water Supply, Waste Management, Waste, and Recycling
6. Bangunan/Construction
7. Perdagangan Besar dan Eceran; Reparasi dan Perawatan Mobil dan Sepeda Motor/Wholesale and Retail Trade; Repair of Motor Vehicles and Motorcycles
8. Transportasi dan Pengudangan/Transportation and Storage
9. Penyediaan Akomodasi Makanan dan Minuman/Accommodation and Food Service Activities
10. Informasi dan Komunikasi/Information and Communication
11. Jasa Keuangan dan Asuransi/Financial and Insurance Activities
12. Jasa Persewaan Bangunan/Real Estate Activities
13. Jasa Perusahaan/Business Services Activities
14. Administrasi Pemerintahan, Pertahanan, dan Jaminan Sosial/Public Administrations and Defence; Compulsory Social Security
15. Jasa Pendidikan/Education
16. Jasa Kesehatan dan Kegiatan Sosial/Human Health and Social Work Activities
17. Jasa Lainnya/Other Services Activities

Sumber/Source: Survei Angkatan Kerja Nasional Agustus/ August National Labor Force Survey

POPULATION AND EMPLOYMENT

**Tabel 3.2.6 Jumlah Penduduk Berumur 15 Tahun Ke Atas yang Bekerja Selama Seminggu yang Termasuk Pengangguran Terbuka Menurut Kategori Pengangguran Terbuka, 2017**  
***Population Aged 15 Years and Over Who Were Categorized Unemployment By Unemployment Derivation and Sex in Kampar Regency, 2017***

Kategori Pengangguran Terbuka Unemployment Derivation	Jenis Kelamin/Sex		
	Laki-laki Male	Perempuan Female	Jumlah Total
(1)	(2)	(3)	(4)
Mencari Pekerjaan Looking for Work	10 065	6 338	16 403
Mempersiapkan Usaha Establishing a New Business/Firm	-	-	-
Merasa Tidak Mungkin Mendapat Pekerjaan Hopeless of Job	2 469	1 267	3 736
Sudah Punya Pekerjaan Tetapi Belum Mulai Bekerja Have a Job in Future Start	547	-	547
<b>Jumlah/Total</b>	<b>13 081</b>	<b>7 605</b>	<b>20 686</b>

Sumber/Source: Survei Angkatan Kerja Nasional Agustus/ August National Labor Force Survey

**Tabel 3.2.7 Jumlah Penduduk Berumur 15 Tahun Ke Atas yang Bekerja Selama Seminggu yang Lalu Menurut Status Pekerjaan Utama dan Jenis Kelamin di Kabupaten Kampar, 2017**  
***Population Aged 15 Years and Over Who Worked During the Previous Week by Main Employment Status and Sex in Kampar Regency, 2017***

Status Pekerjaan Utama <i>Main Employment Status</i>	Jenis Kelamin/Sex		
	Laki-laki <i>Male</i>	Perempuan <i>Female</i>	Jumlah <i>Total</i>
(1)	(2)	(3)	(4)
Berusaha sendiri <i>Own account worker</i>	62 292	19 569	81 861
Berusaha dibantu buruh tidak tetap/buruh tak dibayar <i>Employer assisted by temporary worker/unpaid worker</i>	26 311	12 637	38 948
Berusaha dibantu buruh tetap/buruh dibayar <i>Employer assisted by permanent worker/paid worker</i>	16 344	3 332	19 676
Buruh/Karyawan/Pegawai <i>Regular employee</i>	82 415	36 854	119 269
Pekerja bebas di Pertanian <i>Casual employee in Agriculture</i>	24 891	6 496	31 387
Pekerja bebas di Non Pertanian <i>Casual employee in Non Agriculture</i>	9 581	855	10 436
Pekerja keluarga/tak dibayar <i>Family worker/unpaid worker</i>	7 180	19 403	26 583
<b>Jumlah/Total</b>	<b>229 014</b>	<b>99 146</b>	<b>328 160</b>

Catatan/Note: \*) Data merupakan data tahun 2015/ *Data is data of 2015*

Sumber/Source: Survei Angkatan Kerja Nasional Agustus/ *August National Labor Force Survey*



**Tabel 3.2.8 Jumlah Tenaga Kerja Asing yang Bekerja di Kabupaten Kampar Berdasarkan Kewarganegaraan, 2015-2017**  
**Table Foreigner Worker in Kampar Regency by Citizenship, 2015-2017**

Kewarganegaraan Citizenship	2014	2016	2017 <sup>*)</sup>
(1)	(2)	(3)	(4)
Malaysia	4	2	2
India	2	0	0
China	7	7	7
Amerika Serikat	1	1	1
<b>Jumlah/Total</b>	<b>14</b>	<b>10</b>	<b>10</b>

Catatan/Note: \*) data tahun 2016

Sumber/Source: Dinas Perindustrian dan Tenaga Kerja Kabupaten Kampar /Industry and Labor Services Of Kampar Regency

# 4 SOSIAL

## SOCIAL

### Angka Partisipasi Kasar, Angka Partisipasi Murni dan Angka Partisipasi Sekolah



SD

APM 97,27

APK 104,09

97,27 Persen Penduduk Kabupaten Kampar Tahun 2017 yang berusia 7-12 tahun bersekolah SD

Terdapat 6,82 % penduduk yang tidak berusia 7-12 tahun yang bersekolah SD



SMP

APM 84,03

APK 98,19

84,03 Persen Penduduk Kabupaten Kampar Tahun 2017 yang berusia 13-15 tahun bersekolah SD

APK SMP tidak mencapai 100 % hal ini mengindikasikan bahwa banyak lulusan SD yang akhirnya tidak melanjutkan ke SMP



SMA

APM 59,05

APK 84,22

59,05 Persen Penduduk Kabupaten Kampar Tahun 2017 yang berusia 16-18 tahun bersekolah SD

APK SMP tidak mencapai 100 % hal ini mengindikasikan bahwa banyak lulusan SMP yang akhirnya tidak melanjutkan ke SMA





**PENJELASAN TEKNIS**

1. **Rumah Bersalin** adalah sarana **pelayanan** kesehatan dengan izin sebagai rumah bersalin, dilengkapi pelayanan pemeriksaan kehamilan, persalinan serta pemeriksaan ibu dan anak yang berada di bawah pengawasan bidan senior.
2. **Poliklinik** adalah sarana kesehatan yang dipakai untuk pelayanan berobat jalan, biasanya berada di bawah pengawasan dokter/tenaga medis.
3. **Puskesmas (Pusat Kesehatan Masyarakat)** adalah unit pelaksana teknis dinas kesehatan kabupaten/kota yang mempunyai fungsi utama sebagai penyelenggara pelayanan kesehatan tingkat pertama. Wilayah kerja puskesmas maksimal adalah satu kecamatan dan untuk dapat menjangkau wilayah kerjanya, puskesmas mempunyai jaringan pelayanan yang meliputi unit Puskesmas Pembantu (Pustu), unit Puskesmas Keliling (Puskel), dan unit bidan desa/komunitas (Peraturan Menteri Kesehatan RI No. 75 Tahun 2014 Tentang Pusat Kesehatan Masyarakat).
4. **Apotek** adalah suatu tempat tertentu yang digunakan untuk

**TECHNICAL NOTES**

1. **Maternity House** is health care facility with a license as a maternity house, equipped with prenatal care, childbirth and examination of mothers and children which is under the supervision of a senior midwife.
2. **Polyclinic** is a health facility in which to get outpatient services, usually under the control of doctor/medical personnel.
3. **Public Health Center** is technical implementation unit of regency health department that have the primary function as a first-level health care providers. The working area standard of public health center is one district and to reach their working areas, public health centers have a service network covering subsidiary of public health center, mobile public health center units, and midwife units (Regulation of the Minister of Health of Indonesia Number 75 Year 2014 about Public Health Center).
4. **Pharmacy** is a specific place that is used for pharmaceutical jobs, and

melakukan pekerjaan kefarmasian, dan penyaluran/penjualan obat atau bahan farmasi dan perbekalan kesehatan lainnya kepada masyarakat yang dikelola oleh tenaga apoteker (Peraturan Menteri Kesehatan RI No. 1332 Tahun 2002 Tentang Perubahan Atas Peraturan Menteri Kesehatan RI No. 922/MENKES/PER/X/1993 Tentang Ketentuan dan Tata Cara Pemberian Izin Apotek).

*distribution/sale of drugs/ pharmaceuticals and other medical supplies to people that are administered by trained pharmacist (Regulation of the Minister of Health of Indonesia Number 1332 Year 2002 about the Changes of Regulation of the Minister of Health of Indonesia Number 922/MENKES/PER/X/1993 about Pro-vision and Procedures for Administration of Licensed Pharmacies).*

5. **Imunisasi** adalah memasukkan kuman atau racun penyakit tertentu yang sudah dilemahkan (vaksin) ke dalam tubuh dengan cara disuntik atau diminum (diteteskan dalam mulut) dengan maksud agar terjadi kekebalan tubuh terhadap penyakit tersebut.
6. **Keluhan kesehatan** adalah keadaan seseorang yang mengalami gangguan kesehatan atau kejiwaan, baik karena penyakit akut, penyakit kronis, kecelakaan, kriminal, atau hal lain.
7. **Mengobati sendiri** adalah upaya oleh anggota rumah tangga/keluarga dengan melakukan pengobatan sendiri tanpa datang ke tempat fasilitas kesehatan atau

5. **Immunization** is putting enervated microbe of a certain disease into human body by injection or drinking (dropping into mouth) to make the body immune to that disease.
6. **Health complaint** is a condition where a person has health or mental problems because of acute illness, chronically illness, accident, crimes, or others.
7. **Self treatment** is an effort of household members/family to have a health treatment by themselves without visiting health facilities or a doctor/health personnel (for

memanggil dokter/petugas kesehatan ke rumahnya (misal minum obat modern, jamu, kerokan, kompres, kop, pijat) agar sembuh atau menjadi lebih ringan keluhan kesehatannya.

8. **BCG (Bacillus Calmette Guerin)** merupakan vaksinasi untuk mencegah penyakit TBC, diberikan pada bayi baru lahir atau anak, dengan suntikan pada kulit pangkal lengan atas. Bekas suntikan kemudian akan membentuk tonjolan kecil jaringan parut pada kulit lengan atas. Suntikan BCG diberikan kepada anak sebanyak 1 kali.

9. **DPT (Difteri, Pertusis, Tetanus)** merupakan vaksin untuk mencegah penyakit Difteri, Pertusis, dan Tetanus yang diberikan pada bayi berumur 3 bulan ke atas, dengan suntikan pada paha, diulang 1 bulan dan 2 bulan kemudian, sehingga suntikan imunisasi DPT lengkap pada balita berjumlah 3 kali (kadang-kadang selang waktu antar suntikan bisa lebih dari 1 bulan).

10. **Luas lantai** adalah luas lantai yang ditempati dan digunakan untuk keperluan sehari-hari (sebatas atap).

*instance, by taking modern medicine, herb medicine, chief with a coin, compress, cupping suction, massage) in order to recover from illness or reduce the health complaint.*

8. **BCG (Bacillus Calmette Guerin)** is a vaccine to prevent TBC disease, given to newborns or children, by injection at the base of the skin of the upper arm. Injection site will form little bumps of scar tissue in the skin of the upper arm. BCG injections given to children 1 times.

9. **DPT (Diphtheria, Pertussis, Tetanus)** is a vaccine to prevent the diphtheria, pertussis, and tetanus disease, given to infants aged 3 months and above, with a shot in the thigh, repeated one month and two months later, so that the complete DPT immunization shots at toddler totaling 3 times (sometimes the time interval between injections can be more than 1 month).

10. **Floor area** is the total area which is occupied and utilized daily.

11. **Air leding** adalah sumber air yang berasal dari air yang telah melalui proses penjernihan dan penyehatan sebelum dialirkan kepada konsumen melalui instalasi berupa saluran air. Sumber air ini biasanya diusahakan oleh PAM/PDAM/BPAM. Termasuk dalam hal ini air leding yang didapat secara eceran.
11. **Pipe water** is a water source that comes from water that has been through a process of purification and sanitation before distribute to consumers through an instalation of water lines. This water source is usually distributed by PAM/PDAM/BPAM. This include a pipe water that sold at retail.
12. **Sumur terlindung** adalah air yang berasal dari dalam tanah yang digali dan lingkaran sumur tersebut dilindungi oleh tembok paling sedikit 0,8 meter di atas tanah dan 3 meter ke bawah tanah, serta ada lantai semen sejauh 1 meter dari lingkaran sumur.
12. **Protected wells** is water that comes from the soil were excavated and the circumference of the well was protected by walls at least 0.8 meters above ground and 3 meters underground, and cement floor as far as 1 meter from the well circumference.
13. **Status penguasaan bangunan tempat tinggal milik sendiri** adalah jika tempat tinggal tersebut pada waktu pencacahan betul-betul sudah milik kepala rumah tangga atau salah seorang anggota rumah tangga. Rumah yang dibeli secara angsuran melalui kredit bank atau rumah dengan status sewa beli dianggap rumah milik sendiri.
13. **Own ownership property status** is a status of dwelling occupied belongs to the head of household or one of the household member. Houses bought through bank credit or houses with leasing status were also categorized as an own property.
14. **Peristiwa tindak pidana yang dilaporkan** ialah setiap peristiwa yang diterima kepolisian dari laporan masyarakat, atau peristiwa
14. **Reported crime incidence** includes all criminal cases reported and received by police office, and all crimes caught by police.

dimana pelakunya tertangkap tangan oleh kepolisian.

**15. Jumlah tindak pidana** menggambarkan jumlah kasus tindak pidana yang terjadi pada kurun waktu tertentu.

**15. *Crime total*** refers to the number of criminal cases occurring during a given period.

**16. Resiko penduduk terjadi tindak pidana per 100.000 penduduk**

$$= \frac{\text{Jumlah tindak pidana tahun } t}{\text{Jumlah penduduk tahun } t} \times 100.000$$

Resiko penduduk terjadi tindak pidana per 100.000 penduduk mengindikasikan peluang penduduk berisiko terkena tindak pidana. Biasanya dinyatakan dalam setiap 100.000 penduduk.

**16. *Crime rate***

$$= \frac{\text{Number of criminal cases year } t}{\text{Total population year } t} \times 100.000$$

***Crime rate*** indicates the probability of population exposed to risk of crime, expressed in every 100,000 people.

**17. Selang waktu terjadi tindak pidana tahun t**

$$= \frac{365 \times 24 \times 60 \times 60}{\text{Jumlah tindak pidana tahun } t} \times (\text{detik})$$

Selang waktu terjadi tindak pidana tahun t mengindikasikan selang waktu terjadinya satu tindak kejahatan dengan kejahatan yang lain.

**17. *Crime clock***

$$= \frac{365 \times 24 \times 60 \times 60}{\text{Number of criminal cases year } t} \times (\text{second})$$

***Crime clock*** indicates the time interval of occurrence between one crime to another crime.

**18. Persentase penyelesaian tindak pidana**

**18. *Crime clearance rate***



$$= \frac{\text{Jumlah tindak pidana yang diselesaikan}}{\text{Jumlah peristiwa tindak pidana yang dilaporkan}} \times 100\%$$

Persentase penyelesaian peristiwa tindak pidana menyatakan persentase penyelesaian tindak pidana oleh polisi. Suatu tindak pidana dinyatakan sebagai kasus yang selesai di tingkat kepolisian, apabila:

1. berkas perkaranya sudah siap untuk diserahkan atau telah diserahkan kepada kejaksaan;
2. dalam hal delik aduan, pengaduannya dicabut dalam tenggang waktu yang telah ditentukan menurut undang-undang;
3. telah diselesaikan oleh kepolisian berdasarkan azas *plichtmatigheid* (kewajiban berdasarkan kewenangan hukum);
4. kasus yang dimaksud tidak termasuk kompetensi kepolisian
5. tersangka meninggal dunia;
6. kasus kadaluwarsa.

19. **Bencana Alam** adalah peristiwa atau serangkaian peristiwa yang mengancam dan mengganggu kehidupan/penghidupan masyarakat yang disebabkan oleh faktor alam antara lain berupa gempa bumi,

$$= \frac{\text{Number of cleared criminal cases}}{\text{Number of reported criminal cases}} \times 100\%$$

*Crime clearance rate refers to percentage of crime clearance by police. A criminal case is categorized as a cleared case by police, if:*

1. All documents are ready to submit or already submitted to justice court;
2. In the case of attense that warrants complaint, the complaint was withdraw within a given period state in the law;
3. The case was cleared by police based on the principle of *plichtmatigheid* (obligation on the basis of law outhority);
4. The case was not the responsibility of police office;
5. The suspect died;
6. The case was out of date.

19. **Natural Disaster** is an event or series of events that threaten and disrupt the lives and livelihoods caused by natural factors such as: *earthquake, tsunami, volcanic eruption, flood, flash flood,*

tsunami, gunung meletus, banjir, kekeringan, angin topan, dan tanah longsor sehingga mengakibatkan kerugian materi maupun non-materi.

*drought, typhoon/cyclone, and landslide so it can lead to result in loss of material and non-material.*

20. **Korban meninggal** adalah orang yang dilaporkan tewas atau meninggal dunia akibat bencana.
20. **Fatality** is a person reported killed or death in the wake of a disaster.
21. **Korban hilang** adalah orang yang dilaporkan hilang atau tidak ditemukan atau tidak diketahui keberadaannya setelah terjadi bencana.
21. **Missing person** is a person reported missing or who cannot be located or who cannot be accounted for in the wake of a disaster.
22. **Korban luka/sakit** adalah orang yang mengalami luka-luka atau sakit, dalam keadaan luka ringan, luka sedang maupun luka parah/berat, baik yang berobat jalan maupun rawat inap.
22. **Casualty** is a person suffering injury or illness, in a state of light injury, moderate injury, or heavy injury, which is undergoing treatment as either an outpatient or inpatient.
23. **Rusak Berat** adalah kriteria kerusakan yang mengakibatkan bangunan roboh atau sebagian besar komponen struktur rusak.
23. **Severely damaged** is the criteria of damage that resulted most buildings collapsed or damaged its structural components.
24. **Rusak sedang** adalah kriteria kerusakan yang mengakibatkan sebagian kecil komponen struktur rusak, dan komponen penunjang rusak namun bangunan masih tetap berdiri.
24. **Damaged** is the criteria of damage that resulted defective fraction of structural components and supporting components damaged, but the building still stands.
25. Rusak ringan adalah kriteria
25. **Lightly damaged** is the criteria of

kerusakan yang mengakibatkan sebagian komponen struktur retak (struktur masih bisa digunakan) dan bangunan masih tetap berdiri.

*damage that resulted partially cracked structural components, but the structure still can be used and the building still stands.*

26. Untuk mengukur kemiskinan, BPS menggunakan konsep kemampuan memenuhi kebutuhan dasar (*basic needs approach*). Dengan pendekatan ini, kemiskinan dipandang sebagai ketidakmampuan dari sisi ekonomi untuk memenuhi kebutuhan dasar makanan dan bukan makanan yang diukur dari sisi pengeluaran. Metode yang digunakan adalah menghitung Garis Kemiskinan (GK), yang terdiri dari dua komponen yaitu Garis Kemiskinan Makanan (GKM) dan Garis Kemiskinan Non-Makanan (GKNM). Penghitungan Garis Kemiskinan dilakukan secara terpisah untuk daerah perkotaan dan perdesaan.

26. *To measure poverty, BPS-Statistics Indonesia has used the concept of basic needs approach. Therefore, poverty is viewed as economic inability to fulfill food and non-food basic needs which are measured by consumption/expenditure. The method used is calculating poverty line, which consists of two components that are Food Poverty Line (FPL) and Non-Food Poverty Line (NFPL). The poverty line was calculated separately for urban and rural areas.*

27. **Penduduk miskin** adalah penduduk yang memiliki rata-rata pengeluaran per kapita per bulan di bawah Garis Kemiskinan.

27. *A person whose expenditure per capita per month is below the poverty line is considered to be poor.*

28. **Garis Kemiskinan Makanan (GKM)** merupakan nilai pengeluaran kebutuhan minimum makanan yang disetarakan dengan 2.100 kkalori per kapita per hari. Garis Kemiskinan

28. ***The Food Poverty Line** refers to the daily minimum requirement of 2,100 kcal per capita per day. The Non-Food Poverty Line refers to the minimum requirement for*

Non-Makanan (GKNM) adalah kebutuhan minimum untuk perumahan, sandang, pendidikan, kesehatan, dan kebutuhan dasar lainnya.

*household necessities for clothing, education, health, and other basic individual needs.*

## 29. Ukuran Kemiskinan

a. **Head Count Index** (HCI- $P_0$ ) adalah persentase penduduk miskin yang berada di bawah Garis Kemiskinan (GK).

b. **Indeks Kedalaman Kemiskinan** (*Poverty Gap Index*- $P_1$ ) merupakan ukuran rata-rata kesenjangan pengeluaran masing-masing penduduk miskin terhadap garis kemiskinan. Semakin tinggi nilai indeks, semakin jauh rata-rata pengeluaran penduduk dari garis kemiskinan.

c. **Indeks Keparahan Kemiskinan** (*Poverty Severity Index*- $P_2$ ) memberikan gambaran mengenai penyebaran pengeluaran di antara penduduk miskin. Semakin tinggi nilai indeks, semakin tinggi ketimpangan pengeluaran di antara penduduk miskin.

Foster-Greer-Thorbecke (1984) merumuskan suatu ukuran yang digunakan untuk mengukur tingkat kemiskinan sebagai berikut:

## 29. Poverty Measures

a. **Head Count Index** (HCI- $P_0$ ) simply measures the percentage of the population that is counted as poor, often denoted by  $P_0$ .

b. **Poverty Gap Index- $P_1$**  measures the extent to which individuals fall below the poverty line (the poverty gaps) as a proportion of the poverty line. Higher value of the index shows that the gap between average expenditure of the poor and the poverty line is wider.

c. **Poverty Severity Index- $P_2$**  describes inequality among the poor. This is simply a weighted sum of poverty gaps (as a proportion of the poverty line), where the weights are the proportionate poverty gaps themselves. Hence, by squaring the poverty gap index, the measure implicitly puts more weight on observations that fall well below the poverty line. Higher value of the index shows that inequality among the poor is

$$P_a = \frac{1}{n} \sum_{i=1}^q \left[ \frac{z - y_i}{z} \right]^a$$

dimana:

a=0, 1, 2

z=Garis kemiskinan

y<sub>i</sub>=Rata-rata pengeluaran perkapita sebulan penduduk yang berada di bawah garis kemiskinan (i=1,2,...,q), y<sub>i</sub> < z

q=Banyaknya penduduk yang berada di bawah garis kemiskinan

n=Jumlah penduduk

Jika a=0, diperoleh *Head Count Index* (P<sub>0</sub>), jika a=1 diperoleh indeks kedalaman kemiskinan (*Poverty Gap Index*-P<sub>1</sub>) dan jika a=2 disebut indeks keparahan kemiskinan (*Poverty Severity Index*-P<sub>2</sub>).

higher.

Foster-Greer-Thorbecke (1984) developed poverty measures that may be written as:

$$P_a = \frac{1}{n} \sum_{i=1}^q \left[ \frac{z - y_i}{z} \right]^a$$

where:

a=0, 1, 2

z=the poverty line

y<sub>i</sub>=Average expenditure per capita per month of the poor (i=1,2,...,q), y<sub>i</sub> < z

q=the number of poor

n=the total population

if a=0 is obtained *Head Count Index* (P<sub>0</sub>), if a=1 is obtained *Poverty Gap Index*-P<sub>1</sub> , and if a=2 is obtained *Poverty Severity Index*-P<sub>2</sub> .

30. **Indeks Pembangunan Manusia** (IPM) menjelaskan bagaimana penduduk dapat mengakses hasil pembangunan dalam memperoleh pendapatan, kesehatan, pendidikan dan sebagainya. IPM diperkenalkan oleh UNDP pada tahun 1990 dan dipublikasikan secara berkala dalam laporan tahunan Human Development Report (HDR). IPM

30. **The Human Development Index** (HDI) explains how people can access development results in obtaining income, health, education and so forth. HDI was introduced by United Nations Development Programme (UNDP) in 1990 and published periodically in the annual report of the Human Development Report. HDI was

dibentuk oleh 3 (tiga) dimensi dasar: Umur panjang dan hidup sehat; pengetahuan; dan standar hidup layak.

*formed by three basic dimensions: a long and healthy life; knowledge; and a decent standard of living.*

<https://kamparkab.bps.go.id>

**ULASAN****DESCRIPTION****Pendidikan**

Pendidikan mempunyai peranan penting bagi suatu bangsa dan merupakan suatu sarana untuk meningkatkan kecerdasan dan keterampilan manusia. Kualitas sumber daya manusia sangat tergantung dari kualitas pendidikan. Guna meningkatkan kualitas pendidikan ini dibutuhkan sarana pendidikan dan penyediaan guru yang memadai.

Pada tahun 2017, Sekolah Dasar berjumlah 487 sekolah 6.322 guru dan 102.598 murid, dengan rasio murid terhadap sekolah adalah 210, dan rasio murid terhadap guru adalah 16.

Pada tahun 2017 SMP berjumlah 128 sekolah, 2.546 guru, dan 28.660 murid, dengan rasio murid terhadap sekolah adalah 224 dan rasio murid terhadap guru adalah 12.

Selanjutnya pada SMA berjumlah 50 sekolah, 1.407 guru, dan 16.783 murid, dengan rasio murid terhadap sekolah adalah 336 dan rasio murid terhadap guru adalah 12.

Pada tahun 2016, SMK berjumlah 26 sekolah, 540 guru, dan murid 4.970, dengan rasio murid terhadap sekolah adalah 191 dan rasio murid terhadap guru adalah 7.

**Population**

*Education play on important role for one nation and it can be a way to increase intelligent and skill. Human resource quality is very depend on educational. To improve education quality needed facilities and enough teachers.*

*In the 2016 number of elementary schools was recorded at 487 schools 6,322 teacher and 102,598 pupils. The ratio of pupils to school was 210, and the ratio of pupils to teacher was 16.*

*In the 2017 number of Junior High Schools was recorded at 128 schools, 2,546 teacher and 28,660 pupils. The ratio of pupils to school was 224. The ratio of pupils to teacher was 12.*

*Futhermore number of Senior High Schools was recorded at 50 schools, 1,407 teacher and 16,783 pupils. The ratio of pupils to school was 336. the ratio of pupils to teacher was 12.*

*In the 2016 number of Vocational High Schools was recorded at 26 schools, 540 teacher and 4.970 pupils. The ratio of pupils to school was 191. the ratio of pupils to teacher was 7.*

### **Kesehatan**

Pembangunan dibidang kesehatan bertujuan agar semua lapisan masyarakat memperoleh pelayanan kesehatan secara mudah, murah dan merata. Dengan meningkatkan pelayanan ini diharapkan akan dapat meningkatkan derajat kesehatan masyarakat. Upaya untuk meningkatkan derajat kesehatan masyarakat ini sudah banyak upaya yang telah dilakukan pemerintah antara lain penyediaan berbagai fasilitas kesehatan seperti : rumah sakit, puskesmas, tenaga medis (dokter, perawat, bidan) dan lain-lain. Pada tahun 2017 terdapat 6 buah rumah sakit, 31 puskesmas, 181 puskesmas pembantu, 28 puskesmas keliling darat, dan 0 puskesmas keliling air.

### **Agama**

Sesuai dengan falsafah negara, pelayanan kehidupan beragama dan kepercayaan terhadap Tuhan Yang Maha Esa senantiasa dikembangkan dan ditingkatkan untuk membina kehidupan masyarakat dan mengatasi berbagai masalah sosial budaya yang mungkin dapat menghambat kemajuan bangsa.

Jumlah masjid di Kabupaten Kampar berjumlah 742, sedangkan jumlah musholla berjumlah 1.162. Adapun gereja di Kabupaten Kampar ada 240.

Jumlah jemaah haji Kabupaten

### **Health**

*The purpose of development on health sector is giving good services to public; easily, chiefly and evenly. By improving health services to be hoped public health to be better. Government has made the efforts those to provide various health facilities such as: hospitals, public health centres assistant public health centres, medical personnels (medical practitioners, nurses and midwives). In 2017, it was recorded 6 hospital, 31 public health centre, 181 assistant public health centre, 28 rounded public health centre in land and 0 rounded public health centre in water.*

### **Religion**

*The same as our Country Ideology, religious life and belief in God Have to be Improved in order to guide social life and to face any problems appair which may be inhibited our nation growth.*

*Number of mosque in Kampar Regency was 742 mosque, while private mosque was 1.162. While the church in Kampar Regency was 240.*

*Number hajji pilgrims departure in*



Kampar yang diberangkatkan pada tahun 2017 berjumlah 825 orang. Disamping data tersebut juga disajikan data mengenai hewan kurban tahun 2017.

*2017 was recorded at 825 persons. Besides hajji pilgrim data also presented cattle slaughtered and various cases received to religious court of Bangkinang in period 2017*

### **Kriminalitas**

Pada tahun 2016, berdasarkan data dari Polres Kabupaten Kampar, terjadi pencurian sebanyak 194 kali, penganiayaan 140 kali, perampokan 37 kali, penipuan 21 kali, pemerasan 2 kali, dan pembunuhan 2 kali.

Jumlah kecelakaan lalu lintas yang terjadi pada tahun 2017 sejumlah 156 dimana mengakibatkan korban meninggal dunia sebanyak 85 orang, 146 orang luka berat, dan 70 mengalami luka ringan. Secara keseluruhan kecelakaan yang terjadi mengakibatkan kerugian negara sebesar Rp 1.016.700.000

### **Crime**

*In 2017, based on data from Kampar district police, the theft occurred as many as 194 times, 140 times of persecution, robbery 37 times, 21 times fraud, extortion 2 times, and the murder of 2 times..*

*The number of traffic accidents that occurred in 2017 a number of 156 which resulted in the victim died as many as 89 people, 146 people were seriously injured and 70 suffered minor injuries. Overall accidents resulting in state losses of Rp 1.0167 billion*

## 4.1 PENDIDIKAN/EDUCATION

**Tabel 4.1.1** Persentase Penduduk Usia 7–24 Tahun Menurut Jenis Kelamin, Kelompok Umur Sekolah, dan Partisipasi Sekolah di Kabupaten Kampar, 2017\*)  
*Percentage of Population Aged 7-24 Years by Sex, Age Group, and School Participation in Kampar Regency, 2017\**

Jenis Kelamin dan Kelompok Umur Sekolah <i>Sex and School Age Group</i>	Partisipasi Sekolah/School Participation		
	Tidak/Belum Pernah Sekolah <i>Not/Never Attending School</i>	Masih Sekolah <i>Attending School</i>	Tidak Sekolah Lagi <i>Not Attending School Anymore</i>
(1)	(2)	(3)	(4)
<b>Laki-Laki/Male</b>			
7–12	0,82	98,75	0,43
13–15	0,54	92,89	6,56
16–18	0,32	75,27	24,41
19–24	0,41	25,76	73,83
<b>7–24</b>	<b>0,58</b>	<b>72,57</b>	<b>26,85</b>
<b>Perempuan/Female</b>			
7–12	0,83	99,01	0,16
13–15	0,65	96,33	3,02
16–18	0,27	76,13	23,61
19–24	0,68	26,65	72,67
<b>7–24</b>	<b>0,58</b>	<b>72,57</b>	<b>26,85</b>
<b>Laki-laki+Perempuan/Male+Female</b>			
7–12	0,83	98,87	0,30
13–15	0,60	94,62	4,79
16–18	0,30	75,68	24,03
19–24	0,54	26,18	73,28
<b>7–24</b>	<b>0,58</b>	<b>72,57</b>	<b>26,85</b>

Catatan/Note: ?\*) Data tahun 2016/ Data of 2016

Sumber/Source: Survei Sosial Ekonomi Nasional Kor, Maret 2016/National Socio Economic Survey kor, March 2016

**Tabel 4.1.2 Angka Partisipasi Murni (APM) dan Angka Partisipasi Kasar (APK) Menurut Jenjang Pendidikan di Kabupaten Kampar, 2017**  
**Net Enrolment Rate and Gross Enrolment Rate by Educational Level in Kampar Regency, 2017**

<b>Jenjang Pendidikan</b> <i>Educational Level</i>	<b>APM</b> <i>Net Enrollment Rate</i>	<b>APK</b> <i>Gross Enrollment Rate</i>
(1)	(2)	(3)
SD/MI <i>Elementary School</i>	97,27	104,09
SMP/MTs <i>Junior High School</i>	84,03	98,19
SMA/SMK/MA <i>Senior High School</i>	59,05	84,22

Sumber/Source: Survei Sosial Ekonomi Nasional Kor, Maret 2017/National Socio Economic Survey kor, March 2017

**Tabel 4.1.3 Jumlah Sekolah Negeri Menurut Kecamatan dan Tingkat Sekolah, 2017**  
**Table**  
**Number Of Government Schools By District And School Level, 2017**

	<b>Kecamatan District</b>	<b>SD Elementary School</b>	<b>SLTP Junior High School</b>	<b>SMU Senior High School</b>	<b>SMK Senior Vocational High School</b>
	(1)	(2)	(3)	(4)	(5)
1	Kampar Kiri	25	6	2	-
2	Kampar Kiri Hulu	29	6	1	-
3	Kampar Kiri Hilir	11	5	1	-
4	Gunung Sahilan	11	3	3	1
5	Kampar Kiri Tengah	18	4	2	-
6	XIII Koto Kampar	20	4	2	1
7	Koto Kampar Hulu	13	3	2	-
8	Kuok	20	3	2	1
9	Salo	14	2	1	-
10	Tapung	43	11	4	1
11	Tapung Hulu	35	9	1	1
12	Tapung Hilir	29	7	2	-
13	Bangkinang Kota	20	3	3	1
14	Bangkinang	23	3	1	1
15	Kampar	25	5	2	-
16	Kampar Timur	18	3	2	1
17	Rumbio Jaya	12	4	2	-
18	Kampar Utara	16	2	1	-
19	Tambang	37	8	2	1
20	Siak Hulu	25	6	3	-
21	Perhentian Raja	9	2	1	1
	<b>Kampar</b>	<b>453</b>	<b>99</b>	<b>40</b>	<b>9</b>

Sumber/Source: Dinas Pendidikan dan Kebudayaan Kabupaten Kampar/Departement Education and Culture Of Kampar Regency

**Tabel 4.1.4 Jumlah Sekolah Swasta Menurut Kecamatan dan Tingkat Sekolah, 2017**  
**Number Of Privat Schools By District And School Level, 2017**

	<b>Kecamatan District</b>	<b>SD Elementary School</b>	<b>SLTP Junior High School</b>	<b>SMU Senior High School</b>	<b>SMK Senior Vocational High School</b>
	(1)	(2)	(3)	(4)	(5)
1	Kampar Kiri	-	1	1	-
2	Kampar Kiri Hulu	-	2	-	-
3	Kampar Kiri Hilir	-	1	-	-
4	Gunung Sahilan	-	-	-	-
5	Kampar Kiri Tengah	-	1	-	1
6	XIII Koto Kampar	-	1	-	-
7	Koto Kampar Hulu	-	2	1	-
8	Kuok	1	1	-	1
9	Salo	2	-	-	2
10	Tapung	2	5	3	1
11	Tapung Hulu	-	2	1	1
12	Tapung Hilir	1	1	-	2
13	Bangkinang Kota	6	3	3	1
14	Bangkinang	-	2	-	-
15	Kampar	5	-	-	2
16	Kampar Timur	-	-	-	1
17	Rumbio Jaya	2	-	-	-
18	Kampar Utara	-	-	-	-
19	Tambang	4	2	-	2
20	Siak Hulu	10	5	1	3
21	Perhentian Raja	1	-	-	-
	<b>Kampar</b>	<b>34</b>	<b>29</b>	<b>10</b>	<b>17</b>

Sumber/Source: Dinas Pendidikan dan Kebudayaan Kabupaten Kampar/Departement Education and Culture Of Kampar Regency

**Tabel 4.1.5 Jumlah Guru Sekolah Negeri Menurut Kecamatan dan Tingkat Sekolah, 2017**  
**Table Number Of Teachers At Government Schools By District And School Level, 2017**

Kecamatan District	SD Elementary School		SLTP Junior High School		SLTA Senior High School		SMK Senior Vocational High School		
	PNS	Non PNS	PNS	Non PNS	PNS	Non PNS	PNS	Non PNS	
(1)	(2)	(3)	(4)	(5)	(6)	(7)	(8)	(9)	
1	Kampar Kiri	137	137	27	35	19	34	-	-
2	Kampar Kiri Hulu	69	157	10	50	4	11	-	-
3	Kampar Kiri Hilir	58	67	25	38	19	6	-	-
4	Gunung Sahilan	27	104	14	30	9	24	-	-
5	Kampar Kiri Tengah	82	107	29	52	12	24	-	-
6	XIII Koto Kampar	143	126	33	31	28	23	6	14
7	Koto Kampar Hulu	74	110	14	30	9	24	16	26
8	Kuok	138	92	44	17	30	27	9	14
9	Salo	122	95	45	15	46	17	-	-
10	Tapung	322	272	113	105	58	49	14	20
11	Tapung Hulu	160	365	18	121	16	24	-	24
12	Tapung Hilir	154	223	37	64	13	33	-	-
13	Bangkinang Kota	209	67	98	42	114	39	65	38
14	Bangkinang	191	117	72	26	20	15	-	-
15	Kampar	211	104	117	46	88	18	-	9
16	Kampar Timur	137	75	51	26	56	23	-	-
17	Rumbio Jaya	88	41	48	26	11	37	-	-
18	Kampar Utara	111	72	32	11	23	8	-	-
19	Tambang	282	240	147	93	67	38	-	-
20	Siak Hulu	285	230	164	84	85	34	-	-
21	Perhentian Raja	48	70	24	22	8	10	-	-
	<b>Kampar</b>	<b>3 048</b>	<b>2 871</b>	<b>1 162</b>	<b>964</b>	<b>728</b>	<b>538</b>	<b>110</b>	<b>153</b>

Sumber/Source: Dinas Pendidikan, Kepemudaan dan Olahraga Kabupaten Kampar/Departement Education Youth and Sports Of Kampar Regency

**Tabel 4.1.6** Jumlah Guru Sekolah Swasta Menurut Kecamatan dan Tingkat Sekolah, 2017  
**Table** Number Of Teachers At Private Schools By District And School Level, 2017

Kecamatan District	SD Elementary School		SLTP Junior High School		SLTA Senior High School		SMK Senior Vocational High School		
	PNS	Non PNS	PNS	Non PNS	PNS	Non PNS	PNS	Non PNS	
	(1)	(2)	(3)	(4)	(5)	(6)	(7)	(8)	(9)
1	Kampar Kiri	-	-	-	6	-	5	-	-
2	Kampar Kiri Hulu	-	-	-	24	-	-	-	-
3	Kampar Kiri Hilir	-	-	-	2	-	-	-	-
4	Gunung Sahilan	-	-	-	-	-	-	-	-
5	Kampar Kiri Tengah	-	-	-	7	-	8	-	9
6	XIII Koto Kampar	-	-	1	14	-	-	-	-
7	Koto Kampar Hulu	-	-	-	31	-	15	-	-
8	Kuok	3	7	8	11	-	-	-	9
9	Salo	1	24	-	-	-	-	25	18
10	Tapung	-	25	2	56	5	31	-	24
11	Tapung Hulu	-	-	2	23	1	12	-	15
12	Tapung Hilir	-	7	-	11	-	-	-	23
13	Bangkinang Kota	14	108	13	47	12	35	-	16
14	Bangkinang	-	-	-	24	-	-	-	1
15	Kampar	34	40	-	-	-	-	1	27
16	Kampar Timur	-	-	-	-	-	-	-	-
17	Rumbio Jaya	10	10	-	-	-	-	-	-
18	Kampar Utara	-	-	-	-	-	-	-	-
19	Tambang	7	27	6	37	-	-	-	33
20	Siak Hulu	-	96	1	71	-	9	-	45
21	Perhentian Raja	-	9	-	-	-	-	-	-
<b>Kampar</b>		<b>81</b>	<b>322</b>	<b>46</b>	<b>374</b>	<b>22</b>	<b>119</b>	<b>33</b>	<b>244</b>

Sumber/Source: Dinas Pendidikan, Kepemudaan dan Olahraga Kabupaten Kampar/Departement Education, Youth and Sports Of Kampar Regency

**Tabel 4.1.7 Jumlah Murid Pada Sekolah Negeri Menurut Kecamatan dan Tingkat Sekolah, 2017**  
**Number Of Pupils At Government Schools By District And School Level, 2017**

	<b>Kecamatan District</b>	<b>SD Elementary School</b>	<b>SLTP Junior High School</b>	<b>SMU Senior High School</b>	<b>SMK Senior Vocational High School</b>
	(1)	(2)	(3)	(4)	(5)
1	Kampar Kiri	4 116	668	582	-
2	Kampar Kiri Hulu	1 511	432	219	-
3	Kampar Kiri Hilir	1 890	605	321	-
4	Kampar Kiri Tengah	3 346	1 033	725	-
5	Gunung Sahilan	2 706	717	336	400
6	XIII Koto Kampar	2 701	546	632	116
7	Koto Kampar Hulu	3 010	424	559	-
8	Kuok	2 653	685	361	271
9	Salo	2 704	539	450	-
10	Tapung	11 669	3 364	1 975	706
11	Tapung Hulu	12 257	2 778	974	520
12	Tapung Hilir	7 524	1 932	1 070	-
13	Bangkinang Kota	1 498	1 234	2 492	1 286
14	Bangkinang	6 302	749	-	-
15	Kampar	4 265	1 489	1 141	26
16	Kampar Timur	2 863	674	175	-
17	Rumbio Jaya	1 902	834	520	-
18	Kampar Utara	2 056	239	355	-
19	Tambang	9 693	1 647	1 505	54
20	Siak Hulu	9 974	3 223	609	-
21	Perhentian Raja	2 094	497	515	-
	<b>Kampar</b>	<b>96 734</b>	<b>24 309</b>	<b>15 516</b>	<b>3 379</b>

Sumber/Source: Dinas Pendidikan dan Kebudayaan Kabupaten Kampar/Departement Education and Culture Of Kampar Regency



**Tabel 4.1.8 Jumlah Murid Pada Sekolah Swasta Menurut Kecamatan dan Tingkat Sekolah, 2017**  
**Number Of Pupils At Private Schools By District And School Level, 2017**

	Kecamatan District	SD Elementary School	SLTP Junior High School	SMU Senior High School	SMK Senior Vocational High School
	(1)	(2)	(3)	(4)	(5)
1	Kampar Kiri	-	90	15	-
2	Kampar Kiri Hulu	-	-	-	-
3	Kampar Kiri Hilir	-	231	-	-
4	Gunung Sahilan	-	-	-	-
5	Kampar Kiri Tengah	-	50	-	42
6	XIII Koto Kampar	-	85	-	-
7	Koto Kampar Hulu	-	532	92	-
8	Kuok	166	225	-	36
9	Salo	417	-	-	204
10	Tapung	626	782	273	159
11	Tapung Hulu	-	522	343	160
12	Tapung Hilir	105	178	-	208
13	Bangkinang Kota	1 628	522	493	101
14	Bangkinang	-	204	-	-
15	Kampar	1 005	-	-	83
16	Kampar Timur	-	-	-	14
17	Rumbio Jaya	146	-	-	-
18	Kampar Utara	-	-	-	-
19	Tambang	426	137	-	235
20	Siak Hulu	1 274	793	51	349
21	Perhentian Raja	71	-	-	-
	<b>Kampar</b>	<b>5 864</b>	<b>4 351</b>	<b>1 267</b>	<b>1 591</b>

Sumber/Source: Dinas Pendidikan dan Kebudayaan Kabupaten Kampar/Departement Education and Culture Of Kampar Regency

**Tabel 4.1.9 Jumlah Sekolah Agama Negeri dan Swasta Menurut Kecamatan dan Tingkat Sekolah, 2017**  
**Table** *Number Of State And Private Religious Schools By District And School Level, 2017*

	Kecamatan <i>District</i>	M. Ibtidaiyah		M. Tsanawiyah		M. Aliyah	
		Negeri <i>State</i>	Swasta <i>Private</i>	Negeri <i>State</i>	Swasta <i>Private</i>	Negeri <i>State</i>	Swasta <i>Private</i>
	(1)	(2)	(3)	(4)	(5)	(6)	(7)
1	Kampar Kiri	-	2	2	2	1	3
2	Kampar Kiri Hulu	-	-	-	2	-	-
3	Kampar Kiri Hilir	-	-	-	1	-	-
4	Gunung Sahilan	-	1	-	1	-	-
5	Kampar Kiri Tengah	-	2	-	3	-	2
6	XIII Koto Kampar	-	1	-	5	-	1
7	Koto Kampar Hulu	-	-	-	4	-	1
8	Kuok	1	-	1	-	1	-
9	Salo	-	-	-	3	-	1
10	Tapung	-	7	-	9	-	8
11	Tapung Hulu	-	3	-	5	-	2
12	Tapung Hilir	-	3	-	7	-	3
13	Bangkinang Kota	-	-	-	1	-	1
14	Bangkinang	-	1	-	4	-	4
15	Kampar	-	5	2	10	1	6
16	Kampar Timur	-	1	1	4	-	2
17	Rumbio Jaya	-	-	-	1	-	3
18	Kampar Utara	-	-	1	4	-	3
19	Tambang	-	6	2	7	-	5
20	Siak Hulu	-	-	-	4	-	2
21	Perhentian Raja	-	-	-	3	-	1
	<b>Kampar</b>	<b>1</b>	<b>32</b>	<b>9</b>	<b>80</b>	<b>3</b>	<b>48</b>

Sumber/Source: Kantor Kementerian Agama Kabupaten Kampar / Religion Department Office of Kampar Regency

**Tabel 4.1.10 Jumlah Guru Pada Sekolah Agama Menurut Kecamatan dan Tingkat Sekolah, 2017**  
**Number Of Teachers At State And Private Religious Schools By District And School Level, 2017**

Kecamatan <i>District</i>	M. Ibtidaiyah		M. Tsanawiyah		M. Aliyah		
	PNS	Non PNS	PNS	Non PNS	PNS	Non PNS	
(1)	(2)	(3)	(4)	(5)	(6)	(7)	
1	Kampar Kiri	-	8	21	65	10	59
2	Kampar Kiri Hulu	-	-	-	26	-	-
3	Kampar Kiri Hilir	-	-	1	12	-	-
4	Gunung Sahilan	-	6	1	10	-	-
5	Kampar Kiri Tengah	2	23	2	44	-	31
6	XIII Koto Kampar	2	13	7	87	2	15
7	Koto Kampar Hulu	-	-	8	58	-	17
8	Kuok	13	13	28	26	19	34
9	Salo	-	-	13	53	3	19
10	Tapung	7	46	10	149	1	120
11	Tapung Hulu	3	23	20	71	-	36
12	Tapung Hilir	-	27	8	107	-	55
13	Bangkinang Kota	-	-	2	33	5	16
14	Bangkinang	2	11	13	97	6	88
15	Kampar	36	56	61	263	26	160
16	Kampar Timur	6	7	28	127	1	64
17	Rumbio Jaya	-	-	3	27	3	70
18	Kampar Utara	-	-	25	150	3	93
19	Tambang	16	68	24	153	6	80
20	Siak Hulu	-	-	9	64	1	50
21	Perhentian Raja	-	-	17	57	1	44
	<b>Kampar</b>	<b>87</b>	<b>301</b>	<b>301</b>	<b>1 679</b>	<b>87</b>	<b>1 051</b>

Sumber/Source: Kantor Kementerian Agama Kabupaten Kampar / Religion Department Office of Kampar Regency

**Tabel 4.1.10 Jumlah Guru Pada Sekolah Agama Menurut Kecamatan dan Tingkat Sekolah, 2017**  
**Number Of Teachers At State And Private Religious Schools By District And School Level, 2017**

		<i>Lanjutan/Continued</i>		
	<b>Kecamatan District</b>	<b>Raudatul Athfal</b>	<b>M D A</b>	<b>Pondok Pesantren</b>
	(1)	(2)	(3)	(4)
1	Kampar Kiri	-	133	80
2	Kampar Kiri Hulu	-	101	-
3	Kampar Kiri Hilir	-	42	61
4	Gunung Sahilan	7	68	-
5	Kampar Kiri Tengah	7	121	61
6	XIII Koto Kampar	5	134	37
7	Koto Kampar Hulu	-	81	52
8	Kuok	5	162	-
9	Salo	-	123	35
10	Tapung	91	362	132
11	Tapung Hulu	19	199	21
12	Tapung Hilir	22	136	25
13	Bangkinang Kota	-	149	142
14	Bangkinang	-	156	167
15	Kampar	11	225	94
16	Kampar Timur	4	127	117
17	Rumbio Jaya	4	86	-
18	Kampar Utara	17	198	124
19	Tambang	28	297	186
20	Siak Hulu	11	234	61
21	Perhentian Raja	5	70	42
	<b>Kampar</b>	<b>236</b>	<b>3 204</b>	<b>1 437</b>

Sumber/Source: Kantor Kementerian Agama Kabupaten Kampar / Religion Department Office of Kampar Regency

**Tabel 4.1.11 Jumlah Murid Pada Sekolah Agama Negeri dan Swasta Menurut Kecamatan dan Tingkat Sekolah, 2017**  
**Table Number Of Pupils At State And Private Religious Schools By District And School Level, 2017**

	Kecamatan <i>District</i>	M. Ibtidaiyah		M. Tsanawiyah		M. Aliyah	
		Negeri <i>State</i>	Swasta <i>Private</i>	Negeri <i>State</i>	Swasta <i>Private</i>	Negeri <i>State</i>	Swasta <i>Private</i>
	(1)	(2)	(3)	(4)	(5)	(6)	(7)
1	Kampar Kiri	-	136	717	101	383	168
2	Kampar Kiri Hulu	-	-	-	69	-	-
3	Kampar Kiri Hilir	-	-	-	83	-	-
4	Gunung Sahilan	-	82	-	43	-	-
5	Kampar Kiri Tengah	-	220	-	214	-	85
6	XIII Koto Kampar	-	94	-	499	-	97
7	Koto Kampar Hulu	-	-	-	440	-	24
8	Kuok	221	-	666	-	623	-
9	Salo	-	-	-	271	-	65
10	Tapung	-	557	-	1 234	-	701
11	Tapung Hulu	-	322	-	773	-	48
12	Tapung Hilir	-	287	-	534	-	225
13	Bangkinang Kota	-	-	-	366	-	159
14	Bangkinang	-	74	-	823	-	69
15	Kampar	-	694	475	1 285	586	689
16	Kampar Timur	-	119	400	662	-	322
17	Rumbio Jaya	-	-	-	95	-	272
18	Kampar Utara	-	-	134	905	-	291
19	Tambang	-	374	343	603	-	418
20	Siak Hulu	-	-	-	306	-	352
21	Perhentian Raja	-	-	-	339	-	161
	<b>Kampar</b>	<b>221</b>	<b>2 959</b>	<b>2 735</b>	<b>9 645</b>	<b>1 592</b>	<b>4 146</b>

Sumber/Source: Kantor Kementerian Agama Kabupaten Kampar / Religion Department Office of Kampar Regency

**Tabel 4.1.11 Jumlah Murid Pada Sekolah Agama Negeri dan Swasta Menurut Kecamatan dan Tingkat Sekolah, 2017**  
**Table Number Of Pupils At State And Private Religious Schools By District And School Level, 2017**

		<i>Lanjutan/Continued</i>		
	<b>Kecamatan District</b>	<b>Raudatul Athfal</b>	<b>M D A</b>	<b>Pondok Pesantren</b>
	(1)	(2)	(3)	(4)
1	Kampar Kiri	-	1 497	1 017
2	Kampar Kiri Hulu	-	650	-
3	Kampar Kiri Hilir	-	412	471
4	Gunung Sahilan	53	861	-
5	Kampar Kiri Tengah	50	1 332	368
6	XIII Koto Kampar	34	1 321	235
7	Koto Kampar Hulu	-	1 078	420
8	Kuok	59	2 023	-
9	Salo	-	1 377	161
10	Tapung	754	4 490	827
11	Tapung Hulu	89	2 557	154
12	Tapung Hilir	225	2 339	144
13	Bangkinang Kota	-	1 802	1 578
14	Bangkinang	-	1 926	1 521
15	Kampar	83	3 204	1 106
16	Kampar Timur	36	1 522	961
17	Rumbio Jaya	41	1 075	-
18	Kampar Utara	118	1 886	943
19	Tambang	115	4 051	1 216
20	Siak Hulu	59	3 428	508
21	Perhentian Raja	61	811	436
	<b>Kampar</b>	<b>1 777</b>	<b>39 642</b>	<b>12 066</b>

Sumber/Source: Kantor Kementerian Agama Kabupaten Kampar / Religion Department Office of Kampar Regency

**Tabel 4.1.12 Jumlah Kelas Sekolah Agama Negeri dan Swasta Menurut Kecamatan dan Tingkat Sekolah, 2017**  
**Number Of Classes At State And Private Religious Schools By District And School Level, 2017**

	Kecamatan <i>District</i>	M. Ibtidaiyah		M. Tsanawiyah		M. Aliyah	
		Negeri <i>State</i>	Swasta <i>Private</i>	Negeri <i>State</i>	Swasta <i>Private</i>	Negeri <i>State</i>	Swasta <i>Private</i>
	(1)	(2)	(3)	(4)	(5)	(6)	(7)
1	Kampar Kiri	-	7	24	3	9	9
2	Kampar Kiri Hulu	-	-	-	5	-	-
3	Kampar Kiri Hilir	-	-	-	3	-	-
4	Gunung Sahilan	-	3	-	3	-	-
5	Kampar Kiri Tengah	-	13	-	9	-	6
6	XIII Koto Kampar	-	6	-	21	-	3
7	Koto Kampar Hulu	-	-	-	17	-	3
8	Kuok	12	-	21	-	19	-
9	Salo	-	-	-	13	-	3
10	Tapung	-	29	-	49	-	29
11	Tapung Hulu	-	15	-	32	-	4
12	Tapung Hilir	-	11	-	21	-	9
13	Bangkinang Kota	-	-	-	11	-	6
14	Bangkinang	-	3	-	31	-	28
15	Kampar	-	38	22	55	23	32
16	Kampar Timur	-	7	16	23	-	13
17	Rumbio Jaya	-	-	-	5	-	14
18	Kampar Utara	-	-	6	44	-	15
19	Tambang	-	30	17	28	-	13
20	Siak Hulu	-	-	-	15	-	14
21	Perhentian Raja	-	-	-	19	-	7
	<b>Kampar</b>	<b>12</b>	<b>162</b>	<b>106</b>	<b>407</b>	<b>51</b>	<b>208</b>

Sumber/Source: Kantor Kementerian Agama Kabupaten Kampar / Religion Department Office of Kampar Regency

**Tabel 4.1.12 Jumlah Kelas Sekolah Agama Negeri dan Swasta Menurut Kecamatan dan Tingkat Sekolah, 2017**  
**Number Of Classes At State And Private Religious Schools By District And School Level, 2017**

*Lanjutan/Continued*

	<b>Kecamatan District</b>	<b>Raudatul Athfal</b>	<b>M D A</b>	<b>Pondok Pesantren</b>
	(1)	(2)	(3)	(4)
1	Kampar Kiri	-	100	18
2	Kampar Kiri Hulu	-	79	-
3	Kampar Kiri Hilir	-	32	11
4	Gunung Sahilan	3	42	-
5	Kampar Kiri Tengah	2	64	24
6	XIII Koto Kampar	2	72	6
7	Koto Kampar Hulu	-	56	11
8	Kuok	3	110	-
9	Salo	-	60	7
10	Tapung	40	224	39
11	Tapung Hulu	5	133	6
12	Tapung Hilir	9	96	6
13	Bangkinang Kota	-	97	18
14	Bangkinang	-	108	22
15	Kampar	3	136	18
16	Kampar Timur	1	82	18
17	Rumbio Jaya	7	56	-
18	Kampar Utara	6	96	12
19	Tambang	10	191	18
20	Siak Hulu	5	158	16
21	Perhentian Raja	2	40	6
	<b>Kampar</b>	<b>98</b>	<b>2 032</b>	<b>256</b>

Sumber/Source: Kantor Kementerian Agama Kabupaten Kampar / Religion Department Office of Kampar Regency



**Tabel 4.1.13 Jumlah Ruang Belajar Pada Sekolah Agama Negeri dan Swasta Menurut Kecamatan dan Tingkat Sekolah, 2017**  
**Table Number Of Rooms At State And Private Religious Schools By District And School Level, 2017**

	Kecamatan <i>District</i>	M. Ibtidaiyah		M. Tsanawiyah		M. Aliyah	
		Negeri <i>State</i>	Swasta <i>Private</i>	Negeri <i>State</i>	Swasta <i>Private</i>	Negeri <i>State</i>	Swasta <i>Private</i>
	(1)	(2)	(3)	(4)	(5)	(6)	(7)
1	Kampar Kiri	-	8	24	6	12	9
2	Kampar Kiri Hulu	-	-	-	5	-	-
3	Kampar Kiri Hilir	-	-	-	3	-	-
4	Gunung Sahilan	-	3	-	3	-	-
5	Kampar Kiri Tengah	-	13	-	9	-	6
6	XIII Koto Kampar	-	6	-	21	-	3
7	Koto Kampar Hulu	-	-	-	17	-	3
8	Kuok	15	-	21	-	19	-
9	Salo	-	-	-	13	-	3
10	Tapung	-	32	-	49	-	29
11	Tapung Hulu	-	17	-	32	-	4
12	Tapung Hilir	-	12	-	21	-	9
13	Bangkinang Kota	-	-	-	11	-	6
14	Bangkinang	-	3	-	31	-	28
15	Kampar	-	38	22	59	23	32
16	Kampar Timur	-	7	16	24	-	13
17	Rumbio Jaya	-	-	-	6	-	14
18	Kampar Utara	-	-	7	44	-	16
19	Tambang	-	30	17	28	-	13
20	Siak Hulu	-	-	-	17	-	15
21	Perhentian Raja	-	-	-	20	-	7
	<b>Kampar</b>	<b>15</b>	<b>169</b>	<b>107</b>	<b>419</b>	<b>54</b>	<b>210</b>

Sumber/Source: Kantor Kementerian Agama Kabupaten Kampar / Religion Department Office of Kampar Regency

**Tabel 4.1.13 Jumlah Ruang Belajar Pada Sekolah Agama Negeri dan Swasta Menurut Kecamatan dan Tingkat Sekolah, 2017**  
**Number Of Rooms At State And Private Religious Schools By District And School Level, 2017**

*Lanjutan/Continued*

	Kecamatan <i>District</i>	Raudatul Athfal	M D A	Pondok Pesantren
	(1)	(2)	(3)	(4)
1	Kampar Kiri	-	100	26
2	Kampar Kiri Hulu	-	72	-
3	Kampar Kiri Hilir	-	32	21
4	Gunung Sahilan	3	46	-
5	Kampar Kiri Tengah	3	66	18
6	XIII Koto Kampar	2	77	9
7	Koto Kampar Hulu	-	56	17
8	Kuok	3	119	-
9	Salo	-	69	7
10	Tapung	40	236	42
11	Tapung Hulu	4	148	9
12	Tapung Hilir	9	112	6
13	Bangkinang Kota	-	99	34
14	Bangkinang	-	108	59
15	Kampar	4	160	52
16	Kampar Timur	1	85	45
17	Rumbio Jaya	7	57	-
18	Kampar Utara	6	95	38
19	Tambang	10	198	31
20	Siak Hulu	5	167	20
21	Perhentian Raja	4	40	20
	<b>Kampar</b>	<b>101</b>	<b>2 142</b>	<b>454</b>

Sumber/Source: Kantor Kementerian Agama Kabupaten Kampar / Religion Department Office of Kampar Regency

**Tabel 4.1.14 Jumlah Koleksi Perpustakaan Daerah Kabupaten Kampar Menurut Jenis Buku, 2017**  
**Number Of Regional Library Collections Of Kampar Regency By Kind Of Book, 2017**

Kode Code	Jenis Buku Kind Of Book	Jumlah Total
(1)	(2)	(3)
000	KARYA UMUM <i>General</i>	3 978
100	FILSAFAT <i>Philosophy</i>	4 556
200	AGAMA <i>Religious</i>	17 808
300	ILMU-ILMU SOSIAL <i>Social Science</i>	12 457
400	BAHASA <i>Language</i>	3 835
500	ILMU-ILMU MURNI <i>Pure Science</i>	7 258
600	ILMU-ILMU TERAPAN <i>Application Science</i>	16 818
700	KESENIAN DAN OLAHRAGA <i>Art And Sport</i>	5 297
800	KESUSASTERAAN <i>Literature</i>	5 817
900	SEJARAH DAN GEOGRAFI <i>History And Geography</i>	4 375
<b>Jumlah Total</b>		<b>82 199</b>

Sumber/Source: Kantor Perpustakaan & Arsip Kabupaten Kampar / *Regional Library Of Kampar Regency*

**Tabel 4.1.15 Jumlah Referensi Perpustakaan Daerah Kabupaten Kampar Menurut Jenis Buku, 2017**  
**Number Of Regional Library Reference Of Kampar Regency By Kind Of Book, 2017**

<b>Kode Code</b>	<b>Jenis Buku Kind Of Book</b>	<b>Jumlah Total</b>
(1)	(2)	(3)
000	KARYA UMUM <i>General</i>	235
100	FILSAFAT <i>Philosophy</i>	261
200	AGAMA <i>Religious</i>	717
300	ILMU-ILMU SOSIAL <i>Social Science</i>	433
400	BAHASA <i>Language</i>	262
500	ILMU-ILMU MURNI <i>Pure Science</i>	380
600	ILMU-ILMU TERAPAN <i>Application Science</i>	670
700	KESENIAN DAN OLAHRAGA <i>Art And Sport</i>	258
800	KESUSASTERAAN <i>Literature</i>	226
900	SEJARAH DAN GEOGRAFI <i>History And Geography</i>	308
ROM	BUKU-BUKU CERITA <i>Stories</i>	
<b>Jumlah Total</b>		<b>3 750</b>

Sumber/Source: Kantor Perpustakaan & Arsip Kabupaten Kampar / Regional Library Of Kampar Regency

**Tabel 4.1.16 Jumlah Anggota Perpustakaan Daerah Kabupaten Kampar Aktif, 2017**  
**Number Of Active Membership of Regional Library Of Kampar Regency, 2017**

Kategori <i>Category</i>	Jumlah <i>Total</i>
(1)	(2)
Siswa/Pelajar	350
Mahasiswa	499
Umum	320
<b>Jumlah Total</b>	<b>1 124</b>

Sumber/Source: Kantor Perpustakaan & Arsip Kabupaten Kampar / *Regional Library Of Kampar Regency*

**Tabel 4.1.17 Jumlah Pengunjung Perpustakaan Daerah Kabupaten  
Kampar, 2017**  
*Number Of Visitor in Regional Library in Regional Library  
Of Kampar Regency, 2017*

Kategori Category	Jumlah Total
(1)	(2)
PNS	443
Mahasiswa/ Pelajar	10 504
Umum	414
<b>Jumlah Total</b>	<b>11 351</b>

Sumber/Source: Kantor Perpustakaan & Arsip Kabupaten Kampar / Regional Library Of Kampar Regency

**Tabel 4.1.18 Jumlah Perpustakaan di Kabupaten Kampar, 2017**  
**Table Number Of Library in Kampar Regency, 2017**

Kategori Category (1)	Jumlah Total (2)
Perpustakaan SD	259
Perpustakaan SMP/MTs	152
Perpustakaan SMA/MA	62
Perpustakaan Pondok Pesantren	38
Perpustakaan Kecamatan	14
Perpustakaan Desa	34
<b>Jumlah Total</b>	<b>559</b>

Sumber/Source: Kantor Perpustakaan & Arsip Kabupaten Kampar / Regional Library Of Kampar Regency

## 4.2 KESEHATAN/HEALTH

**Tabel 4.2.1 Jumlah Sarana Kesehatan Pemerintah Menurut Kecamatan, 2017**

**Number Of Public Health Facilities By District, 2017**

Kecamatan District	Rumah Sakit Hospital	Puskesmas Public Health Centre		Puskesmas Pembantu Assis a nt Public Health Centre		Puskesmas Keliling Round d Public Health Centre	
		Perawatan	Non Perawat an	Assis a nt Health	Public Centre	Darat Land	Air Water
(1)	(2)	(3)	(4)	(5)	(6)	(7)	
Kampar Kiri	-	1	-	11	1	-	
Kampar Kiri Hulu	-	-	2	13	2	-	
Kampar Kiri Hilir	-	1	-	7	-	-	
Kampar Kiri Tengah	-	-	1	1-	1	-	
Gunung Sahilan	-	-	2	6	2	-	
XIII Koto Kampar	-	1	2	7	5	-	
Koto Kampar Hulu	-	-	1	5	2	-	
Kuok	-	1	-	9	1	-	
Salo	1	-	1	6	1	-	
Tapung	-	1	2	25	3	-	
Tapung Hulu	1	1	1	9	3	-	
Tapung Hilir	-	1	1	16	-	-	
Bangkinang Kota	2	-	1	4	2	-	
Bangkinang	-	-	1	9	-	-	
Kampar	1	1	-	7	1	-	
Kampar Timur	-	-	1	5	-	-	
Rumbio Jaya	-	-	1	5	1	-	
Kampar Utara	-	-	1	6	1	-	
Tambang	-	-	1	11	1	-	
Siak Hulu	1	-	3	9	-	-	
Perhentian Raja	-	-	1	4	1	-	
<b>Kampar</b>	<b>6</b>	<b>8</b>	<b>23</b>	<b>181</b>	<b>28</b>	<b>-</b>	

Sumber/Source: Dinas Kesehatan Kabupaten Kampar / Health Service Of Kampar Regency



**Tabel 4.2.2 Jumlah Posyandu Menurut Jenisnya dan Kecamatan, 2017**  
**Table Number Of Posyandu By Kind and District, 2017**

Kecamatan <i>District</i>	Pratama	Madya	Purnama	Mandiri	Jumlah
(1)	(2)	(3)	(4)	(5)	(6)
Kampar Kiri	-	-	32	2	34
Kampar Kiri Hulu	4	4	-	23	31
Kampar Kiri Hilir	-	2	12	2	16
Kampar Kiri Tengah	-	17	7	-	24
Gunung Sahilan	-	11	9	2	22
XIII Koto Kampar	-	2	18	2	22
Kuok	-	-	23	1	24
Salo	-	7	8	-	15
Tapung	2	15	38	6	61
Tapung Hulu	20	33	21	3	77
Tapung Hilir	-	-	43	5	48
Bangkinang Kota	-	15	7	2	24
Bangkinang	-	6	15	12	33
Kampar	-	31	7	-	38
Kampar Timur	-	-	18	2	20
Rumbio Jaya	-	5	8	3	16
Kampar Utara	-	1	18	1	20
Tambang	-	26	19	-	45
Siak Hulu	-	18	44	8	70
Perhentian Raja	-	-	6	10	16
Koto Kampar Hulu	-	-	8	5	13
<b>Kampar</b>	<b>26</b>	<b>193</b>	<b>361</b>	<b>89</b>	<b>669</b>

Sumber/Source: Dinas Kesehatan Kabupaten Kampar / Health Service Of Kampar Regency

**Tabel 4.2.3 Kondisi Sarana Kesehatan Pemerintah Menurut Jenis Sarana 2017**

*Conditional of Public Health Facility By Kind, 2017*

Sarana Kesehatan <i>Health Facility</i>	Baik <i>Good</i>	Rusak Ringan <i>Damage</i>	Rusak Berat <i>Heavy Damage</i>	Rusak Total	Jumlah <i>Total</i>
(1)	(2)	(3)	(4)	(5)	(6)
Puskesmas Perawatan	1	7	-	-	8
Puskesmas Non Perawatan	4	15	3	1	23
Puskesmas Pembantu	87	75	18	1	181
Puskesmas Keliling Roda 4	8	10	10	-	28
Puskesmas Keliling Perahu Motor	-	-	-	-	-
Rumah Dokter	22	11	4	-	37
Rumah Dokter Gigi	-	-	-	-	-
Rumah Paramedis	22	18	10	5	55
Rumah Bidan Desa	-	-	-	-	-
Kendaraan Roda 2	24	2	15	16	57

Sumber/Source: Dinas Kesehatan Kabupaten Kampar / Health Service Of Kampar Regency

**Tabel 4.2.4 Jumlah Tempat Tidur Perawatan Pada Sarana Kesehatan Pemerintah Menurut Kecamatan, 2017**  
**Number Of Beds At Government Health Facilities By District, 2017**

Kecamatan <i>District</i>	Rumah Sakit <i>Hospital</i>	Puskesmas <i>Public Health Centre</i>	Jumlah <i>Total</i>
(1)	(2)	(3)	(5)
Kampar Kiri	-	10	10
Kampar Kiri Hulu	-	-	-
Kampar Kiri Hilir	-	4	4
Kampar Kiri Tengah	-	-	-
Gunung Sahilan	-	-	-
XIII Koto Kampar	-	12	12
Koto Kampar Hulu	-	-	-
Kuok	-	9	9
Salo	26	-	26
Tapung	-	8	8
Tapung Hulu	70	6	76
Tapung Hilir	-	7	7
Bangkinang Kota	153	-	153
Bangkinang	-	-	-
Kampar	28	6	34
Kampar Timur	-	-	-
Rumbio Jaya	-	-	-
Kampar Utara	-	-	-
Tambang	-	-	-
Siak Hulu	17	-	17
Perhentian Raja	-	-	-
<b>Kampar</b>	<b>294</b>	<b>62</b>	<b>356</b>

Sumber/Source: Dinas Kesehatan Kabupaten Kampar / Health Service Of Kampar Regency

**Tabel 4.2.5 Jumlah Tenaga Kesehatan Menurut Jenis Kelamin Pada Dinas Kesehatan Kabupaten Kampar, 2017**  
**Number Of Paramedics And Other Medical Personnel At Health Service Of Kampar Regency, 2017**

Keterangan <i>Explanation</i>	Laki-laki <i>Male</i>	Perempuan <i>Female</i>	Jumlah <i>Total</i>
(1)	(2)	(3)	(4)
<b>I. M E D I K <i>Medices</i></b>			
01.Dokter Umum <i>General Practitioners</i>	11	55	66
02.Dokter Gigi <i>Dentist</i>	7	29	36
03.Dokter Ahli Bedah <i>Surgeon</i>	-	-	-
04.Dokter Ahli Penyakit Dalam <i>Intemist</i>	-	-	-
05.Dokter Ahli Kandungan <i>Gynecologist</i>	-	-	-
06.Dokter Ahli Anak <i>Paediatrist</i>	-	-	-
07.Dokter Ahli Lainnya <i>Other Specialist</i>	-	-	-
<b>II. PARAMEDIK PERAWAT <i>Paramedics</i></b>			
01.Akademi Perawat & SPKPK SUPPL Perawat <i>Health Nurses &amp; Nurse Workers</i>	152	392	544
02.Penj.Kes.SPKUABC	-	-	-
03.Bidan <i>Midwives</i>	-	754	754
04.PUMG Pemb. Perawat <i>Nurse Workers</i>	-	-	33
05.Sanitarian <i>Sanitary Nurses</i>	5	13	18
06.Anestesi <i>Anaesthetic Nurses</i>	-	-	-
07.Perawat Gigi <i>Dental Nurses</i>	3	22	25

Sumber/Source: Dinas Kesehatan Kabupaten Kampar / Health Service Of Kampar Regency

**Tabel 4.2.5 Jumlah Tenaga Kesehatan Menurut Jenis Kelamin Pada Dinas Kesehatan Kabupaten Kampar, 2017**  
**Number Of Paramedics And Other Medical Personnel At Health Service Of Kampar Regency, 2017**

*Lanjutan/Continued*

Keterangan <i>Explanation</i>	Laki-laki <i>Male</i>	Perempuan <i>Female</i>	Jumlah <i>Total</i>
(1)	(2)	(3)	(4)
<b>III. PARAMEDIK NON PERAWAT</b>			
01.Apoteker	1	5	6
02.S K M (Non Dokter)	18	49	67
03.A P R O	0	0	0
04.A K Z I	0	24	24
05.A K F I S	0	0	0
06.A P K T S	0	0	0
07.S A A	2	39	41
08.S M A K Analis	3	39	42
09.S P P H	5	13	18
10.S P A G	0	5	5
<b>IV. NON MEDIK</b>			
01.Sarjana	10	16	26
02.Sarjana Muda AAN	8	18	26
03.S L T A	84	31	115
04.S L T P	13	4	17
<b>Jumlah Total</b>	<b>144</b>	<b>243</b>	<b>387</b>

Sumber/Source: Dinas Kesehatan Kabupaten Kampar / Health Service Of Kampar Regency

**Tabel 4.2.6 Jumlah Dokter Pemerintah Menurut Kecamatan, 2017**  
**Table Number Of Government Physicians By District, 2017**

Kecamatan <i>District</i>	Dokter Umum <i>General Practitioner</i>	Dokter Spesialis <i>Medical Specialist</i>	Dokter Gigi <i>Dentist</i>	Jumlah <i>Total</i>
(1)	(2)	(3)	(4)	(5)
Kampar Kiri	1	-	1	2
Kampar Kiri Hulu	3	-	2	5
Kampar Kiri Hilir	3	-	1	4
Kampar Kiri Tengah	1	-	1	2
Gunung Sahilan	2	-	1	3
XIII Koto Kampar	4	-	2	6
Koto Kampar Hulu	2	-	1	3
Kuok	4	-	1	5
Salo	3	-	1	4
Tapung	5	-	3	8
Tapung Hulu	2	-	1	3
Tapung Hilir	3	-	2	5
Bangkinang Kota	4	-	2	6
Bangkinang	4	-	2	6
Kampar	4	-	1	5
Kampar Timur	2	-	1	3
Rumbio Jaya	2	-	1	3
Kampar Utara	2	-	1	3
Tambang	3	-	2	5
Siak Hulu	10	-	7	17
Perhentian Raja	2	-	2	4
<b>Kampar</b>	<b>66</b>	<b>-</b>	<b>36</b>	<b>102</b>

Sumber/Source: Dinas Kesehatan Kabupaten Kampar / Health Service Of Kampar Regency

**Tabel 4.2.7 Jumlah Bidan dan Perawat Menurut Kecamatan, 2017**  
**Table Number Of Midwives And Nurses By District, 2017**

Kecamatan <i>District</i>	Bidan <i>Midwives</i>	Perawat <i>Nurses</i>	Jumlah <i>Total</i>
(1)	(2)	(3)	(4)
Kampar Kiri	26	23	49
Kampar Kiri Hulu	62	26	88
Kampar Kiri Hilir	14	12	26
Kampar Kiri Tengah	21	17	38
Gunung Sahilan	30	8	38
XIII Koto Kampar	53	47	100
Koto Kampar Hulu	22	14	36
Kuok	35	37	72
Salo	28	35	63
Tapung	71	40	111
Tapung Hulu	44	19	63
Tapung Hilir	36	22	58
Bangkinang Kota	23	35	58
Bangkinang	38	29	67
Kampar	43	30	73
Kampar Timur	26	13	39
Rumbio Jaya	22	28	50
Kampar Utara	29	20	49
Tambang	45	32	77
Siak Hulu	71	44	115
Perhentian Raja	15	11	26
<b>Kampar</b>	<b>754</b>	<b>542</b>	<b>1 296</b>

Sumber/Source: Dinas Kesehatan Kabupaten Kampar / Health Service Of Kampar Regency

**Tabel 4.2.8 Jumlah Pasien Rumah Sakit Umum dan Puskesmas Menurut Kecamatan di Kabupaten Kampar, 2017**  
**Patients Of Hospital And Public Health Centre By District In Kampar Regency, 2017**

Kecamatan <i>District</i>	Rumah Sakit <i>Hospital</i>		Puskesmas <i>Public Health Centre</i>	
	Rawat Inap <i>Opname</i>	Rawat Jalan <i>Visitors</i>	Rawat Inap <i>Opname</i>	Rawat Jalan <i>Visitors</i>
(1)	(2)	(3)	(4)	(5)
Kampar Kiri	-	-	256	12 105
Kampar Kiri Hulu	-	-	-	7 111
Kampar Kiri Hilir	-	-	27	6 939
Kampar Kiri Tengah	-	-	-	11 530
Gunung Sahilan	-	-	-	8 202
XIII Koto Kampar	-	-	2 326	19 867
Kuok	-	-	-	5 827
Salo	-	-	0	116
Tapung	983	1 658	-	14 938
Tapung Hulu	-	-	20	28 859
Tapung Hilir	1 653	7 576	0	7 017
Bangkinang Kota	-	-	179	15 675
Bangkinang	9 724	80 901	-	17 400
Kampar	-	-	-	24 196
Kampar Timur	1 265	1 732	20	21 108
Rumbio Jaya	-	-	-	388
Kampar Utara	-	-	-	5 479
Tambang	-	-	-	4 104
Siak Hulu	-	-	-	19 459
Perhentian Raja	1 099	15 069	-	33 042
<b>Kampar</b>	<b>14 724</b>	<b>106 936</b>	<b>2 828</b>	<b>263 368</b>

Sumber/Source: Dinas Kesehatan Kabupaten Kampar / Health Service Of Kampar Regency



**Tabel 4.2.9 Sepuluh Macam Penyakit Yang Terbanyak Di Kabupaten  
Table                   Kampar, 2017  
                                  The Most Of 10 Main Disease In Kampar Regency, 2017**

<b>Jenis Penyakit Kind Of Disease</b>	<b>Penderita Patients</b>	<b>Persentase Percentage</b>
(1)	(2)	(3)
01. Nasafaringitis Akut ( Common Cold)	59 576	24
02. Hipertensi Esensial ( Primer)	24 151	10
03. Dispepsia	16 203	7
04. Arthritis Reumatoid	12 644	5
05. Gastritis	8 061	3
06. Infeksi Kulit dan Jaringan subkutan/pioderma	7 508	3
07. Gastroenteritis ( termasuk kolera, giardiadis)	7 394	3
08. Penyakit jaringan pulpa dan periapikal	6 015	2
09. Diabetes militus tidak tergantung insulin	6 001	2
10. Alergi Makanan	5 592	2
11. Penyakit lainnya	91 002	37
<b>Kampar</b>	<b>244 147</b>	<b>100</b>

Sumber/Source: Dinas Kesehatan Kabupaten Kampar / Health Service Of Kampar Regency

**Tabel 4.2.10 Jumlah Penderita Penyakit Yang Dilaporkan Pada Dinas Kesehatan Menurut Jenis Penyakit Penyakit dan Kecamatan, 2017**  
**Number Of Reported Patients At Health Service By Kind Of Disease And District, 2017**

Kecamatan <i>District</i>	Gusi Periodental	Scabies	Kulit dan Jaringan Bawah Kulit	Rheumatik	Pulpa Jaringan Periapikal	Keracunan Makanan dan Bahan Kimia
(1)	(2)	(3)	(4)	(5)	(6)	(7)
Kampar Kiri	-	31	1 218	24	878	-
Kampar Kiri Hulu	62	28	987	39	2 111	2
Kampar Kiri Hilir	2	97	48	117	127	-
Kampar Kiri Tengah	104	68	112	24	678	21
Gunung Sahilan	47	71	120	38	789	-
XIII Koto Kampar	13	98	214	45	2 215	4
Koto Kampar Hulu	3	61	42	112	157	41
Kuok	323	45	120	68	216	7
Salo	28	78	98	94	31	-
Tapung	133	91	121	41	11	-
Tapung Hulu	80	101	89	31	112	1
Tapung Hilir	119	77	112	24	215	2
Bangkinang Kota	2	87	97	27	47	-
Bangkinang	35	54	41	30	22	1
Kampar	248	79	24	17	41	2
Kampar Timur	30	89	67	110	21	7
Rumbio Jaya	-	41	21	97	11	21
Kampar Utara	-	38	38	81	12	4
Tambang	653	12	124	131	114	31
Siak Hulu	250	31	39	143	124	2
Perhentian Raja	124	41	40	61	27	49
<b>Kampar</b>	<b>2 256</b>	<b>1 318</b>	<b>3 772</b>	<b>1 354</b>	<b>7 959</b>	<b>195</b>

Sumber/Source: Dinas Kesehatan Kabupaten Kampar / Health Service Of Kampar Regency

**Tabel 4.2.11 Target dan Realisasi Pelaksanaan Immunisasi dan Vaksinasi Menurut Jenis dan Kecamatan, 2017**  
**Target And Realization Of Immunization And Vaccination Care By Kind And District, 2017**

Kecamatan <i>District</i>	Bacillus Calmette Guerin (BCG)		Difteri Pertusis Tetanus (DPT) /HB 1	
	Target <i>Target</i>	Realisasi <i>Realization</i>	Target <i>Target</i>	Realisasi <i>Realization</i>
(1)	(2)	(3)	(4)	(5)
Kampar Kiri	635	628	635	618
Kampar Kiri Hulu	294	197	294	213
Kampar Kiri Hilir	237	265	237	272
Gunung Sahilan	453	483	453	484
Kampar Kiri Tengah	529	459	529	511
XIII Koto Kampar	501	395	501	402
Koto Kampar Hulu	305	275	305	258
Kuok	514	494	514	508
Salo	569	547	569	550
Tapung	1901	2104	1901	2018
Tapung Hulu	1704	1585	1704	1495
Tapung Hilir	1184	1281	1184	1262
Bangkinang Kota	816	786	816	793
Bangkinang	767	735	767	773
Kampar	1142	973	1142	940
Kampar Timur	501	510	501	511
Rumbio Jaya	350	290	350	356
Kampar Utara	417	346	417	319
Tambang	1595	1715	1595	1722
Siak Hulu	1984	2011	1984	2023
Perhentian Raja	330	335	330	339
<b>Kampar</b>	<b>16 728</b>	<b>16 414</b>	<b>16 728</b>	<b>16 367</b>

Sumber/Source: Dinas Kesehatan Kabupaten Kampar / Health Service Of Kampar Regency

**Tabel 4.2.11 Target dan Realisasi Pelaksanaan Immunisasi dan Vaksinasi Menurut Jenis dan Kecamatan, 2017**  
**Target And Realization Of Immunization And Vaccination Care By Kind And District, 2017**

Kecamatan <i>District</i>	Difteri Pertusis Tetanus (DPT) / HB ( 2 )		Difteri Pertusis Tetanus (DPT)/ HB( 3)	
	Target <i>Target</i>	Realisasi <i>Realization</i>	Target <i>Target</i>	Realisasi <i>Realization</i>
(1)	(2)	(3)	(4)	(5)
Kampar Kiri	635	614	635	613
Kampar Kiri Hulu	294	220	294	221
Kampar Kiri Hilir	237	291	237	267
Gunung Sahilan	453	505	453	511
Kampar Kiri Tengah	529	500	529	500
XIII Koto Kampar	501	390	501	384
Koto Kampar Hulu	305	258	305	284
Kuok	514	508	514	542
Salo	569	561	569	585
Tapung	1901	1943	1901	1923
Tapung Hulu	1704	1403	1704	1353
Tapung Hilir	1184	1197	1184	1206
Bangkinang Kota	816	796	816	801
Bangkinang	767	749	767	728
Kampar	1142	915	1142	884
Kampar Timur	501	505	501	507
Rumbio Jaya	350	324	350	335
Kampar Utara	417	296	417	266
Tambang	1595	1632	1595	1619
Siak Hulu	1984	2116	1984	2082
Perhentian Raja	330	311	330	318
<b>Kampar</b>	<b>16 728</b>	<b>16 034</b>	<b>16 728</b>	<b>15 929</b>

Sumber/Source: Dinas Kesehatan Kabupaten Kampar / Health Service Of Kampar Regency

**Tabel 4.2.11 Target dan Realisasi Pelaksanaan Immunisasi dan Vaksinasi Menurut Jenis dan Kecamatan, 2017**  
**Target And Realization Of Immunization And Vaccination Care By Kind And District, 2017**

Lanjut/Continued

Kecamatan <i>District</i>	Tetanus (1) Ibu Hamil Pregnant Mother		Tetanus (2) Ibu Hamil Pregnant Mother	
	Target	Realisasi	Target	Realisasi
	<i>Target</i>	<i>Realization</i>	<i>Target</i>	<i>Realization</i>
(1)	(2)	(3)	(4)	(5)
Kampar Kiri	701	12	701	12
Kampar Kiri Hulu	286	172	286	116
Kampar Kiri Hilir	288	19	288	14
Gunung Sahilan	546	194	546	119
Kampar Kiri Tengah	655	3	655	21
XIII Koto Kampar	552	67	552	72
Koto Kampar Hulu	443	0	443	6
Kuok	611	12	611	12
Salo	610	82	610	173
Tapung	2103	790	2103	760
Tapung Hulu	2015	1071	2015	964
Tapung Hilir	1274	182	1274	297
Bangkinang Kota	877	12	877	12
Bangkinang	868	427	868	12
Kampar	1030	14	1030	52
Kampar Timur	589	5	589	112
Rumbio Jaya	387	20	387	13
Kampar Utara	381	26	381	39
Tambang	1867	74	1867	233
Siak Hulu	2272	209	2272	257
Perhentian Raja	402	46	402	31
<b>Kampar</b>	<b>18 757</b>	<b>3 437</b>	<b>18 757</b>	<b>3 327</b>

Sumber/Source: Dinas Kesehatan Kabupaten Kampar / Health Service Of Kampar Regency

**Tabel 4.2.11 Target dan Realisasi Pelaksanaan Immunisasi dan Vaksinasi Menurut Jenis dan Kecamatan, 2017**  
**Target And Realization Of Immunization And Vaccination Care By Kind And District, 2017**

Lanjut/Continued

Kecamatan <i>District</i>	Tetanus (3) Ibu Hamil <i>Pregnant Mother</i>		Tetanus (4) Ibu Hamil <i>Pregnant Mother</i>	
	Target <i>Target</i>	Realisasi <i>Realization</i>	Target <i>Target</i>	Realisasi <i>Realization</i>
(1)	(2)	(3)	(4)	(5)
Kampar Kiri	701	1	701	85
Kampar Kiri Hulu	286	90	286	38
Kampar Kiri Hilir	288	12	288	12
Gunung Sahilan	546	66	546	26
Kampar Kiri Tengah	655	53	655	19
XIII Koto Kampar	552	117	552	82
Koto Kampar Hulu	443	18	443	25
Kuok	611	67	611	186
Salo	610	300	610	298
Tapung	2103	502	2103	216
Tapung Hulu	2015	697	2015	396
Tapung Hilir	1274	300	1274	237
Bangkinang Kota	877	152	877	162
Bangkinang	868	12	868	12
Kampar	1030	312	1030	252
Kampar Timur	589	145	589	118
Rumbio Jaya	387	48	387	56
Kampar Utara	381	72	381	84
Tambang	1867	748	1867	508
Siak Hulu	2272	275	2272	208
Perhentian Raja	402	77	402	34
<b>Kampar</b>	<b>18 757</b>	<b>4 075</b>	<b>18 757</b>	<b>3 054</b>

Sumber/Source: Dinas Kesehatan Kabupaten Kampar / Health Service Of Kampar Regency

**Tabel 4.2.11 Target dan Realisasi Pelaksanaan Immunisasi dan Vaksinasi Menurut Jenis dan Kecamatan, 2017**  
**Target And Realization Of Immunization And Vaccination Care By Kind And District, 2017**

Lanjut/Continued

Kecamatan <i>District</i>	Tetanus (5) Ibu Hamil <i>Pregnant Mother</i>		Campak <i>Measles</i>	
	Target <i>Target</i>	Realisasi <i>Realization</i>	Target <i>Target</i>	Realisasi <i>Realization</i>
(1)	(2)	(3)	(4)	(5)
Kampar Kiri	701	265	635	610
Kampar Kiri Hulu	286	28	294	182
Kampar Kiri Hilir	288	12	237	290
Gunung Sahilan	546	14	453	504
Kampar Kiri Tengah	655	19	529	427
XIII Koto Kampar	552	147	501	380
Koto Kampar Hulu	443	41	305	331
Kuok	611	179	514	472
Salo	610	265	569	560
Tapung	2103	210	1901	1.862
Tapung Hulu	2015	354	1704	1.428
Tapung Hilir	1274	209	1184	1.166
Bangkinang Kota	877	162	816	795
Bangkinang	868	393	767	715
Kampar	1030	172	1142	812
Kampar Timur	589	72	501	476
Rumbio Jaya	387	39	350	313
Kampar Utara	381	60	417	285
Tambang	1867	211	1595	1.616
Siak Hulu	2272	132	1984	2.030
Perhentian Raja	402	44	330	320
<b>Kampar</b>	<b>18 757</b>	<b>3 028</b>	<b>16 728</b>	<b>15 574</b>

Sumber/Source: Dinas Kesehatan Kabupaten Kampar / Health Service Of Kampar Regency

**Tabel 4.2.11 Target dan Realisasi Pelaksanaan Immunisasi dan Vaksinasi Menurut Jenis dan Kecamatan, 2017**  
**Table Target And Realization Of Immunization And Vaccination Care By Kind And District, 2017**

Lanjut/Continued

Kecamatan <i>District</i>	Polio. 1		Polio. 2	
	Target <i>Target</i>	Realisasi <i>Realization</i>	Target <i>Target</i>	Realisasi <i>Realization</i>
(1)	(2)	(3)	(4)	(5)
Kampar Kiri	35	628	635	617
Kampar Kiri Hulu	294	201	294	215
Kampar Kiri Hilir	237	269	237	278
Gunung Sahilan	453	488	453	488
Kampar Kiri Tengah	529	452	529	509
XIII Koto Kampar	501	392	501	398
Koto Kampar Hulu	305	250	305	258
Kuok	514	496	514	505
Salo	569	540	569	536
Tapung	1 901	2 055	1 901	1 972
Tapung Hulu	1 704	1 356	1 704	1 413
Tapung Hilir	1 184	1 289	1 184	1 257
Bangkinang Kota	816	791	816	794
Bangkinang	767	730	767	800
Kampar	1 142	957	1 142	922
Kampar Timur	501	509	501	511
Rumbio Jaya	350	284	350	356
Kampar Utara	417	348	417	318
Tambang	1 595	1 623	1 595	1 596
Siak Hulu	1 984	2 015	1 984	2 210
Perhentian Raja	330	335	330	339
<b>Kampar</b>	<b>16 728</b>	<b>16 008</b>	<b>16 728</b>	<b>16 292</b>

Sumber/Source: Dinas Kesehatan Kabupaten Kampar / Health Service Of Kampar Regency



**Tabel 4.2.11 Target dan Realisasi Pelaksanaan Immunisasi dan Vaksinasi Menurut Jenis dan Kecamatan, 2017**  
**Target And Realization Of Immunization And Vaccination Care By Kind And District, 2017**

Lanjut/Continued

Kecamatan <i>District</i>	Polio. 3		Polio. 4	
	Target <i>Target</i>	Realisasi <i>Realization</i>	Target <i>Target</i>	Realisasi <i>Realization</i>
(1)	(2)	(3)	(4)	(5)
Kampar Kiri	635	614	635	613
Kampar Kiri Hulu	294	219	294	214
Kampar Kiri Hilir	237	286	237	275
Gunung Sahilan	453	505	453	517
Kampar Kiri Tengah	529	498	529	502
XIII Koto Kampar	501	385	501	383
Koto Kampar Hulu	305	258	305	284
Kuok	514	499	514	510
Salo	569	553	569	570
Tapung	1 901	1 896	1 901	1 883
Tapung Hulu	1 704	1 331	1 704	1 309
Tapung Hilir	1 184	1 161	1 184	1 214
Bangkinang Kota	816	810	816	798
Bangkinang	767	781	767	667
Kampar	1 142	859	1 142	860
Kampar Timur	501	507	501	507
Rumbio Jaya	350	327	350	338
Kampar Utara	417	281	417	268
Tambang	1 595	859	1 595	1 575
Siak Hulu	1 984	1 023	1 984	2 064
Perhentian Raja	330	311	330	318
<b>Kampar</b>	<b>16 728</b>	<b>15 799</b>	<b>16 728</b>	<b>15 669</b>

Sumber/Source: Dinas Kesehatan Kabupaten Kampar / Health Service Of Kampar Regency

**Tabel 4.2.12 Rumah Dokter dan Dokter Gigi Menurut Kecamatan, 2017**  
**Table Docter Practitioner and Dentist House By District, 2017**

Kecamatan <i>District</i>	Rumah Dokter <i>Practitioner House</i>	Rumah Dokter Gigi <i>Dentist House</i>	Jumlah <i>Total</i>
(1)	(2)	(3)	(4)
Kampar Kiri	2	-	2
Kampar Kiri Hulu	1	-	1
Kampar Kiri Hilir	1	-	1
Gunung Sahilan	2	-	2
Kampar Kiri Tengah	2	-	2
XIII Koto Kampar	6	-	6
Koto Kampar Hulu	1	-	1
Kuok	2	-	2
Salo	2	-	2
Tapung	5	-	5
Tapung Hulu	2	-	2
Tapung Hilir	2	-	2
Bangkinang Kota	1	-	1
Bangkinang	1	-	1
Kampar	1	-	1
Kampar Timur	1	-	1
Rumbio Jaya	1	-	1
Kampar Utara	-	-	-
Tambang	1	-	1
Siak Hulu	2	-	2
Perhentian Raja	1	-	1
<b>Kampar</b>	<b>37</b>	<b>-</b>	<b>37</b>

Sumber/Source: Dinas Kesehatan Kabupaten Kampar / Health Service Of Kampar Regency

**Tabel 4.2.13 Kunjungan Rawat Jalan Rumah Sakit Umum Daerah (RSUD) Bangkinang Menurut Jenis Poli Klinik, 2015-2017**

Jenis Poli Klinik <i>Kind</i>	2015	2016	2017 <sup>*)</sup>
(1)	(2)	(3)	(4)
Penyakit Dalam	9 093	12 383	12 383
Bedah	5 519	5 196	5 196
Anak	1 248	1 855	1 855
Kebidanan dan Kandungan	2 028	1 855	1 855
Gigi	1 319	1 220	1 220
THT	2 137	2 336	2 336
Kulit dan Kelamin	849	1 118	1 118
Neurologi	-	-	-
Mata	5 361	7 636	7 636
Poli Tindakan	-	-	-
Poli Umum	-	-	-
<b>Jumlah Total</b>	<b>27 554</b>	<b>33 599</b>	<b>33 599</b>

Catatan/Noted: \*) data tahun 2016 / data of 2016

Sumber/Source: Rumah Sakit Umum Daerah (RSUD) Bangkinang

**Tabel 4.2.14 Jumlah Pasien Rawat Inap Rumah Sakit Umum Daerah (RSUD) Bangkinang Menurut Jenis Ruang Perawatan, 2015-2017**

Jenis Ruang Perawatan <i>Kind</i>	2015	2016	2017 <sup>*)</sup>
(1)	(2)	(3)	(4)
Penyakit Dalam	1 022	-	-
Bedah	1 047	-	-
Anak	937	-	-
Kebidanan dan Kandungan	1 000	-	-
Perinatologi	218	29	29
Paviliun VIP	1 048	117	117
ICU	170	174	174
THT	30	-	-
Mata	432	-	-
Bayi Rawat Gabung	-	-	-
Paru	321	-	-
<b>Jumlah Total</b>	<b>6 225</b>	<b>320</b>	<b>320</b>

Catatan/Noted: \*) data tahun 2016 / data of 2016

Sumber/Source: Rumah Sakit Umum Daerah (RSUD) Bangkinang

**Tabel 4.2.15 Jumlah Pasien Rawat Inap Rumah Sakit Umum Daerah (RSUD) Bangkinang Menurut Kategori Pembayaran, 2015-2017**

Kategori Pembayaran <i>Kind</i>	2015	2016	2017 <sup>*)</sup>
(1)	(2)	(3)	(4)
BPJS Kesehatan	2 489	3 345	3 345
Umum	1 796	1 931	1 931
Perusahaan	91	4	4
Jamkesmas	-	-	-
Jamkesda	987	726	726
Jampersal	11	-	-
<b>Jumlah Total</b>	<b>5 374</b>	<b>6 006</b>	<b>6 006</b>

Catatan/Noted: \*) data tahun 2016 / data of 2016

Sumber/Source: Rumah Sakit Umum Daerah (RSUD) Bangkinang

**Tabel 4.2.16 Indikator Kegiatan Rumah Sakit Umum Daerah (RSUD) Bangkinang, 2015-2017**

Indikator	2015	2016	2017
(1)	(2)	(3)	(4)
Jumlah Tempat Tidur (TT)	109	135	135
Angka Pemanfaatan TT (BOR) %	52	57	57
Angka Kematian Bersih (NDR) %	20	22	22
Rata-rata lama hari rawat (LOS)	4	4	4
Selang Penggantian TT (TOI)	3	3	3
Rata-rata pemakaian 1 TT (BTO)	53	44	44
Angka Kematian Kasar (GDR)	45	57	57
Jumlah Pasien Dirawat	6 340	-	-
Rata-rata Kunjungan Pasien Dirawat/ Hari	17	-	-
Jumlah Kunjungan Poliklinik	35 011	-	-
Rata-rata Pasien Poliklinik/ Hari	112	-	-
Jumlah Kunjungan IGD	7 048	-	-
Rata-rata pasien UGD per hari	19	-	-
Jumlah Pembedahan (Operasi)	1 706	-	-
Rata-rata Pembedahan / Hari	-	-	-

Catatan/Noted: \*) data tahun 2016 / data of 2016

Sumber/Source: Rumah Sakit Umum Daerah (RSUD) Bangkinang

**Tabel 4.2.17 Hasil Pemeriksaan Laboratorium Rumah Sakit Umum Daerah (RSUD) Bangkinang Menurut Jenis Pemeriksaan, 2015-2017**

Jenis Pemeriksaan <i>Kind</i>	2015	2016	2017 <sup>*)</sup>
(1)	(2)	(3)	(4)
Kimia Darah	14 298	15 998	15 998
Gula Darah	9 047	2 965	2 965
Hematologi	12 841	14 283	14 283
Serologi	3 287	2 063	2 063
Transudat/Eksudat	5	3	3
Urine	3 390	3 405	3 405
Tinja	139	133	133
Analisa Gas Darah	2	88	88
Immunologi	3 287	4 464	4 464
Bakteriologi	478	923	923
Liguor	-	-	-
Kecokan Kulit	6	19	19
Narkotika	1 236	1 230	1 230
Morfologi Sel	93	54	54
<b>Jumlah Total</b>	<b>48 109</b>	<b>45 628</b>	<b>45 628</b>

Catatan/Noted: \*) data tahun 2016 / data of 2016

Sumber/Source: Rumah Sakit Umum Daerah (RSUD) Bangkinang

**Tabel 4.2.18 Hasil Pemeriksaan Radiologi Rumah Sakit Umum Daerah (RSUD) Bangkinang Menurut Jenis Pemeriksaan, 2015-2017**

Jenis Pemeriksaan <i>Kind</i>	2015	2016	2017 <sup>*)</sup>
(1)	(2)	(3)	(4)
Thorax	3 184	3 892	3 892
Vertebrae	-	205	205
Abdomen 3 pssi	62	60	60
BNO-IVP	-	5	5
Colon Inloop	2	8	8
BNO/Abdomen	196	136	136
Pelvic	89	114	114
SPN	5	70	70
Extermitas Atas	432	464	464
Extermitas Bawah	429	500	500
Schedel	88	159	159
Dental	4	1	1
USG Kebidanan	71	58	58
USG Penyakit Dalam	613	878	878
Panaromic	42	53	53
<b>Jumlah Total</b>	<b>5 217</b>	<b>6 603</b>	<b>6 603</b>

Catatan/Noted: \*) data tahun 2016 / data of 2016

Sumber/Source: Rumah Sakit Umum Daerah (RSUD) Bangkinang



**Tabel 4.2.19 Jumlah pasien Operasi Rumah Sakit Umum Daerah (RSUD) Bangkinang Menurut Jenis Operasi, 2015-2017**

Jenis Operasi <i>Kind</i>	2015	2016	2017
(1)	(2)	(3)	(4)
Bedah Umum	574	615	615
Kebidanan dan Kandungan	437	443	443
THT	32	26	26
Mata	697	700	700
Paru	-	3	3
<b>Jumlah Total</b>	<b>1 740</b>	<b>1 787</b>	<b>1 787</b>

Catatan/Noted: \*) data tahun 2016 / data of 2016

Sumber/Source: Rumah Sakit Umum Daerah (RSUD) Bangkinang

**Tabel 4.2.20 Hasil Pelayanan Fisioterapi Rumah Sakit Umum Daerah (RSUD) Bangkinang Menurut Jenis Tindakan, 2015-2017**

Jenis Tindakan <i>Kind</i>	2015	2016	2017 <sup>*)</sup>
(1)	(2)	(3)	(4)
Latihan Fisik	2 777	3 651	3 651
Aktinoterapi	2 102	2 529	2 529
Elektroterapi	4 541	4 701	4 701
Hydroterapi	1 033	315	315
Traksi lumbal & Cervical	1 094	1 310	1 310
Gait Analyzer	973	-	-
Side Back	-	-	-
<b>Jumlah Total</b>	<b>12 520</b>	<b>12 506</b>	<b>12 506</b>

Catatan/Noted: \*) data tahun 2016 / data of 2016

Sumber/Source: Rumah Sakit Umum Daerah (RSUD) Bangkinang

**Tabel 4.2.21 Jumlah Pendapatan Rumah Sakit Umum Daerah (RSUD)  
Table Bangkinang Menurut Jenis Pendapatan, 2015-2017**

Jenis Pendapatan <i>Kind</i>	2015	2016	2017 <sup>*)</sup>
(1)	(2)	(3)	(4)
Pasien Umum	4 345 103 308	4 109 885 174	4 109 885 174
Askes PNS / Sukarela	14 646 687 614	22 131 124 560	22 131 124 560
Jamkesda	2 413 837 651	654 912 000	654 912 000
Pihak Ketiga	-	-	-
Jamkesmas	-	-	-
Perusahaan	171 197 059	54 869 624	54 869 624
<b>Jumlah Total</b>	<b>21 576 825 632</b>	<b>26 950 791 358</b>	<b>26 950 791 358</b>

Catatan/Noted: \*) data tahun 2016 / data of 2016

Sumber/Source: Rumah Sakit Umum Daerah (RSUD) Bangkinang

**Tabel 4.2.22 Jumlah Tenaga Medis Rumah Sakit Umum Daerah (RSUD) Bangkinang Menurut Jenis, 2015-2017**

Jenis Tenaga Medis <i>Kind</i>	2015	2016	2017 <sup>*)</sup>
(1)	(2)	(3)	(4)
Dokter Spesialis Bedah	3	3	3
Dokter Spesialis Interne	5	4	4
Dokter Spesialis Obsgyn	2	2	2
Dokter Spesialis Anak	4	3	3
Dokter Spesialis THT	2	2	2
Dokter Spesialis Mata	1	1	1
Dokter Spesialis Radiologi	1	1	1
Dokter Spesialis Paru	2	2	2
Dokter Spesialis Patologi Klinik	2	-	-
Dokter PPDS	-	-	-
Dokter Spesialis Syaraf	1	1	1
Dokter Spesialis Kulit dan Kelamin	1	1	1
Dokter Spesialis Anastesi	1	1	1
Dokter Umum PNS	13	11	11
Dokter Umum PTT	-	2	2
Dokter Gigi PNS	5	5	5
Dokter Gigi PTT	-	-	-
<b>Jumlah Total</b>	<b>43</b>	<b>39</b>	<b>39</b>

Catatan/Noted: \*) data tahun 2016 / data of 2016

Sumber/Source: Rumah Sakit Umum Daerah (RSUD) Bangkinang

**Tabel 4.2.23 Jumlah Tenaga Paramedis Perawatan Rumah Sakit Umum Daerah (RSUD) Bangkinang Menurut Jenis, 2015-2017**

Jenis Tenaga Paramedis Perawatan <i>Kind</i>	2015	2016	2017 <sup>*)</sup>
(1)	(2)	(3)	(4)
S2 Biomed	1	1	1
S1 (Nurse)	17	24	24
S1 Keperawatan (non profesi)	7	7	7
D4 Keperawatan	1	-	-
D3 Keperawatan	82	80	80
D3 Anestesi	3	5	5
D3 Kebidanan	21	20	20
SPK/SPR (Perawat Kesehatan)	17	13	13
Bidan	2	2	2
SPRG	5	3	3
<b>Jumlah Total</b>	<b>156</b>	<b>155</b>	<b>155</b>

Catatan/Noted: \*) data tahun 2016 / data of 2016

Sumber/Source: Rumah Sakit Umum Daerah (RSUD) Bangkinang

**Tabel 4.2.24 Jumlah Tenaga Paramedis Non Perawatan Rumah Sakit Umum Daerah (RSUD) Bangkinang Menurut Jenis, 2015-2017**

Jenis Tenaga Paramedis Non Perawatan <i>Kind</i>	2015	2016	2017 <sup>*)</sup>
(1)	(2)	(3)	(4)
S2 Apoteker	1	1	1
Apoteker	5	6	6
SKM	15	17	17
D3 Farmasi	4	5	5
D3 Gizi	5	5	5
D3 Rontgen	10	9	9
D3 Fisioterapi	3	4	4
D3 Rekammedik	2	2	2
D3 Elektro Medik	1	1	1
D3 Analisis Kesehatan	7	12	12
D3 AKL	-	1	1
Asisten Apoteker	-	7	7
SPPH	3	3	3
SMAK	3	3	3
Perkarya Kesehatan Atas	2	2	2
<b>Jumlah Total</b>	<b>53</b>	<b>78</b>	<b>78</b>

Catatan/Noted: \*) data tahun 2016 / data of 2016

Sumber/Source: Rumah Sakit Umum Daerah (RSUD) Bangkinang

**Tabel 4.2.25 Jumlah Tenaga Administrasi Rumah Sakit Umum Daerah (RSUD) Bangkinang Menurut Jenis Pendidikan, 2014-2016**

Jenis Pendidikan <i>Kind</i>	2015	2016	2017 <sup>*)</sup>
(1)	(2)	(3)	(4)
Strata 1	17	13	13
Akademi / D3	5	8	8
SLTA	38	46	46
SLTP	2	2	2
SD	1	1	1
<b>Jumlah Total</b>	<b>63</b>	<b>70</b>	<b>70</b>

Catatan/Noted: \*) data tahun 2016 / data of 2016

Sumber/Source: Rumah Sakit Umum Daerah (RSUD) Bangkinang

**Tabel 4.2.26 Jumlah Tenaga Kontrak Rumah Sakit Umum Daerah (RSUD) Bangkinang Menurut Jenis Pendidikan, 2015-2017**

Jenis Tenaga Paramedis Non Perawatan <i>Kind</i>	2015	2016	2017 <sup>*)</sup>
(1)	(2)	(3)	(4)
Apoteker	-	1	1
Strata 1	7	7	7
D3 Keperawatan	2	5	5
D3 Kebidanan	-	3	3
D3 Farmasi	1	1	1
D3 Radiologi/radiotherapy	-	-	-
Asisten Apoteker	2	2	2
Analisis Kesehatan	-	6	6
SMAK	-	-	-
SLTA	23	5	5
<b>Jumlah Total</b>	<b>35</b>	<b>30</b>	<b>30</b>

Catatan/Noted: \*) data tahun 2016 / data of 2016

Sumber/Source: Rumah Sakit Umum Daerah (RSUD) Bangkinang



## 4.3 AGAMA/RELIGION

**Tabel 4.3.1 Jumlah Rumah Ibadah Menurut Kecamatan, 2017**  
**Table Number Of Prayer House By District, 2017**

Kecamatan <i>District</i>	Masjid <i>Mosque</i>	Mushalla <i>Private Mosque</i>	Gereja <i>Church</i>	Lainnya <i>Others</i>
(1)	(2)	(3)	(4)	(5)
Kampar Kiri	23	32	-	-
Kampar Kiri Hulu	35	31	-	-
Kampar Kiri Hilir	14	21	-	-
Kampar Kiri Tengah	28	35	6	-
Gunung Sahilan	17	43	4	-
XIII Koto Kampar	41	70	4	-
Kuok	31	14	-	-
Salo	18	23	3	-
Tapung	101	235	74	-
Tapung Hulu	37	35	63	-
Tapung Hilir	31	98	22	-
Bangkinang Kota	33	13	1	-
Bangkinang	40	39	5	-
Kampar	55	127	-	-
Kampar Timur	36	57	-	-
Rumbio Jaya	25	49	3	-
Kampar Utara	28	46	-	-
Tambang	63	75	4	-
Siak Hulu	63	71	35	-
Perhentian Raja	23	48	6	-
<b>Kampar</b>	<b>742</b>	<b>1 162</b>	<b>240</b>	<b>-</b>

Sumber /Source: Kantor Kementerian Agama Kabupaten Kampar/Religion Department Office of Kampar Regency

**Tabel 4.3.2 Banyaknya Pernikahan Menurut Kecamatan, 2017**  
**Table Number Of Marriages By District, 2017**

<b>Kecamatan District</b>	<b>Nikah Marriages</b>
(1)	(2)
Kampar Kiri	258
Kampar Kiri Hulu	86
Kampar Kiri Hilir	104
Kampar Kiri Tengah	194
Gunung Sahilan	144
XIII Koto Kampar	344
Kuok	251
Salo	181
Tapung	570
Tapung Hulu	391
Tapung Hilir	395
Bangkinang Kota	284
Bangkinang	282
Kampar	495
Kampar Timur	231
Rumbio Jaya	169
Kampar Utara	203
Tambang	580
Siak Hulu	468
Perhentian Raja	247
<b>Kampar</b>	<b>5 877</b>

Sumber /Source: Kantor Kementerian Agama Kabupaten Kampar/Religion Department Office of Kampar Regency

**Tabel 4.3.3 Jumlah Jemaah Haji Menurut Jenis Kelamin dan Kecamatan, 2017**  
**Table** **2017**  
**Number of Moeslem Pilgrims By Sex And District, 2017**

	<b>Kecamatan District</b>	<b>Laki-laki Male</b>	<b>Perempuan Female</b>	<b>Jumlah Total</b>
	(1)	(2)	(3)	(4)
1	Kampar Kiri	3	4	7
2	Kampar Kiri Hulu	-	-	-
3	Kampar Kiri Hilir	-	4	4
4	Gunung Sahilan	7	6	13
5	Kampar Kiri Tengah	4	2	6
6	XIII Koto Kampar	19	34	53
7	Kuok	14	18	32
8	Salo	7	17	24
9	Tapung	48	50	98
10	Tapung Hulu	7	10	17
11	Tapung Hilir	51	50	101
12	Bangkinang Kota	56	80	136
13	Bangkinang	18	25	43
14	Kampar	27	40	67
15	Kampar Timur	22	37	59
16	Rumbio Jaya	10	13	23
17	Kampar Utara	18	29	47
18	Tambang	15	21	36
19	Siak Hulu	12	12	24
20	Perhentian Raja	17	18	35
	<b>Kampar</b>	<b>355</b>	<b>470</b>	<b>825</b>

Sumber/Source: Kantor Kementerian Agama Kabupaten Kampar / Religion Department Office of Kampar Regency

**Tabel 4.3.4 Jumlah Ternak Qurban dan Orang Yang Ber-Qurban Pada Hari Raya Idul Adha, 2017**  
**Table** *Number Of Cattle Slaughtered And Sacrifice On Islamic Festival Sacrifice, 2017*

	Kecamatan <i>District</i>	Yang Berqurban <i>Sacrifice</i>	Hewan Qurban <i>Cattle Slaughtered</i>		
			Kerbau <i>Buffalo</i>	Sapi <i>Cow</i>	Kambing <i>Goat</i>
	(1)	(2)	(3)	(4)	(5)
1	Kampar Kiri	1 278	166	12	32
2	Kampar Kiri Hulu	217	29	2	-
3	Kampar Kiri Hilir	420	42	16	14
4	Gunung Sahilan	740	3	97	40
5	Kampar Kiri Tengah	864	24	95	31
6	XIII Koto Kampar	820	74	40	22
7	Kuok	2 333	332	-	9
8	Salo	1 110	132	22	32
9	Tapung	3 127	84	349	96
10	Tapung Hulu	2 200	10	297	51
11	Tapung Hilir	2 013	-	280	53
12	Bangkinang Kota	2 901	414	-	3
13	Bangkinang	1 290	129	53	16
14	Kampar	3 173	443	7	30
15	Kampar Timur	1 342	172	17	19
16	Rumbio Jaya	845	119	-	12
17	Kampar Utara	1 232	137	39	-
18	Tambang	3 172	230	222	8
19	Siak Hulu	2 511	146	177	250
20	Perhentian Raja	701	8	85	50
	<b>Kampar</b>	<b>32 289</b>	<b>2 694</b>	<b>1 810</b>	<b>768</b>

Sumber/Source: Kantor Kementerian Agama Kabupaten Kampar / Religion Department Office of Kampar Regency

## 4.4 KRIMINALITAS/CRIME

**Tabel 4.4.1** Jumlah Kejahatan Yang Terjadi Menurut Jenis Kejahatan dan Kecamatan, 2017  
**Table** Number Of Crimes By Type Of Crime And District, 2017

Kecamatan <i>District</i>	Pembu- nuhan <i>Murder</i>	Peram- pokan <i>Plunderig</i>	Pencuri an <i>Theft</i>	Kenakala n <i>Mischief</i>	Pemerasa n <i>Embezz le me nt</i>	Penipua n <i>Swidle</i>	Pengani- ayaan <i>Assault</i>
(1)	(2)	(3)	(4)	(5)	(6)	(7)	(8)
Kampar Kiri	-	1	1	-	-	-	12
Kampar Kiri Hulu	-	-	-	-	-	-	3
Kampar Kiri Hilir	-	-	2	-	-	1	3
Gunung Sahilan	-	-	4	-	-	-	2
Kampar Kiri Tengah	-	-	3	-	-	-	3
XIII Koto Kampar	-	2	3	-	-	-	-
Koto Kampar Hulu	-	-	-	-	-	-	1
Kuok	-	2	4	-	-	-	-
Salo	-	-	2	-	-	-	4
Tapung	1	2	26	-	-	1	21
Tapung Hulu	-	2	49	-	1	2	15
Tapung Hilir	-	3	36	-	-	9	4
Bangkinang Kota	-	2	5	-	-	-	15
Bangkinang	-	3	2	-	-	8	6
Kampar	-	-	8	-	-	3	5
Kampar Timur	-	-	-	-	-	-	-
Rumbio Jaya	-	-	1	-	-	-	-
Kampar Utara	-	-	1	-	-	-	-
Tambang	-	2	14	-	-	-	15
Siak Hulu	1	1	20	-	1	10	28
Perhentian Raja	-	1	13	-	-	1	3
<b>Kampar</b>	<b>2</b>	<b>21</b>	<b>194</b>	<b>0</b>	<b>2</b>	<b>35</b>	<b>140</b>

Sumber/Source: Polres Kabupaten Kampar / Resort Police Of Kampar Regency

**Tabel 4.4.2 Jumlah Kasus Kecelakaan Lalu Lintas, Korban dan Kerugian Material, 2017**  
**Table**  
**Number Of Traffic Accident Cases, Victims And Material Losses, 2017**

<b>Bulan Month</b>	<b>Kecelaka a n Accide nt</b>	<b>Meningg a l Dunia Dead</b>	<b>Luka Berat Heavy Injured</b>	<b>Luka Ringan Light Injured</b>	<b>Kerugia n Material Loss (Rp.000)</b>
(1)	(2)	(3)	(4)	(5)	(6)
JANUARI <i>January</i>	14	2	17	9	242 500
FEBRUARI <i>February</i>	6	5	9	1	23 800
MARET <i>March</i>	16	6	15	6	58 000
APRIL <i>April</i>	12	5	11	2	51 700
MEI <i>May</i>	10	2	9	4	52 000
JUNI <i>June</i>	10	8	6	2	100 500
JULI <i>July</i>	21	12	20	9	79 500
AGUSTUS <i>August</i>	18	12	17	15	197 000
SEPTEMBER <i>September</i>	17	9	12	8	36 000
OKTOBER <i>October</i>	12	6	15	5	48 700
NOPEMBER <i>November</i>	11	11	7	7	90 000
DESEMBER <i>December</i>	9	7	8	2	37 000
<b>Jumlah Total</b>	<b>156</b>	<b>85</b>	<b>146</b>	<b>70</b>	<b>1 016 700</b>

Sumber/Source: Polres Kabupaten Kampar / Resort Police Of Kampar Regency

**Tabel 4.4.3 Jumlah Peristiwa Kejahatan Yang Dilaporkan dan Yang Diselesaikan Oleh Polres Kampar, 2017**  
**Number Of Crimes Reported And Settled By Resort Police Of Kampar Regency, 2017**

Jenis Kejahatan <i>Kind Of Crime</i>		Dilaporkan <i>Reported</i>	Diselesaikan <i>Finished</i>
(1)		(2)	(3)
1.	Kejahatan Politik <i>Political Crime</i>	-	-
2.	Kejahatan Terhadap Kepala Negara <i>Against Of Head Of The State</i>	-	-
3.	Kejahatan Terhadap Tertib Hukum <i>Against Of Public Order</i>	-	-
4.	Pembakaran <i>Arson</i>	-	-
5.	Kebakaran <i>Fire</i>	2	-
6.	Memberi Suap <i>Bribery</i>	-	-
7.	Kejahatan Mata Uang <i>Counterfeiting</i>	-	-
8.	Pemalsuan Surat-surat <i>Seal And Document</i>	6	4
9.	Kejahatan Narkotik <i>Cannabissativa Narcotics</i>	n.a	n.a
10.	Pengeroyokan <i>Overwhelm</i>	54	39
11.	Kejahatan Terhadap Susila <i>Morality</i>	65	60
12.	Perkosaan <i>Rape</i>	5	5
13.	Perjudian <i>Gambling</i>	32	32
14.	Penculikan <i>Kidnapping</i>	-	-
15.	Pembunuhan <i>Murder</i>	2	2
16.	Penganiayaan Ringan <i>Assault</i>	140	85
17.	Penganiayaan Berat <i>Assault</i>	5	2
18.	Pencurian Biasa <i>Cheating</i>	55	44
19.	Pencurian Dengan Pembantaian <i>Cheating</i>	-	-
20.	Pencurian Dengan Kekerasan <i>Cheating</i>	21	17

Sumber/Source: Polres Kabupaten Kampar / *Resort Police Of Kampar Regency*

**Tabel 4.4.3 Jumlah Peristiwa Kejahatan Yang Dilaporkan dan Yang Diselesaikan Oleh Polres Kampar, 2017**  
**Number Of Crimes Reported And Settled By Resort Police Of Kampar Regency, 2017**

<i>Jenis Kejahatan</i> <i>Kind Of Crime</i>	<i>Dilaporkan</i> <i>Reported</i>	<i>Lanjutan/Continued</i>
		<i>Diselesaikan</i> <i>Finished</i>
(1)	(2)	(3)
21. Pencurian Ringan Percobaan <i>Cheating</i>	-	-
22. Pemerasan dan Ancaman <i>Embezzlement</i>	2	2
23. Penggelapan <i>Blackmail</i>	98	71
24. Penipuan <i>Swidle</i>	35	19
25. Merusak Barang <i>Destruction</i>	27	18
26. Menerima Suap <i>Briber Receiver</i>	-	-
27. Penadahan <i>Fence</i>	1	1
28. Pencurian Motor <i>Theft</i>	46	32
29. Poligami <i>Polygamy</i>	3	2
30. Penyelundupan <i>Smuggle</i>	-	-
31. Kenakalan Remaja <i>Naughty Young</i>	-	-
32. Penghinaan <i>Humiliation</i>	2	2
33. Penyerobotan Tanah <i>Land Appropriate</i>	17	5
34. Lain-lain <i>Other Crimes</i>	364	291
<b>Jumlah Total</b>	<b>982</b>	<b>733</b>

Sumber/Source: Polres Kabupaten Kampar / Resort Police Of Kampar Regency



**Tabel 4.4.4 Jumlah Pelanggaran Lalu Lintas dan Denda di Wilayah Hukum Polres Kabupaten Kampar , 2017**  
**Number Of Cases Against The Traffic And Fine In Resort Police Of Kampar Regency, 2017**

<b>Bulan Month</b>	<b>Jumlah Pelanggaran Number Of Cases</b>	<b>Denda (Rp) Fine</b>
(1)	(2)	(3)
JANUARI <i>January</i>	110	0
FEBRUARI <i>February</i>	47	0
MARET <i>March</i>	124	0
APRIL <i>April</i>	536	41 470 000
MEI <i>May</i>	1 423	114 460 000
JUNI <i>June</i>	360	32 450 000
JULI <i>July</i>	584	47 980 000
AGUSTUS <i>August</i>	628	55 260 000
SEPTEMBER <i>September</i>	571	54 870 000
OKTOBER <i>October</i>	889	80 630 000
NOPEMBER <i>November</i>	728	65 560 000
DESEMBER <i>December</i>	537	47 840 000
<b>Jumlah Total</b>	<b>6 537</b>	<b>540 520 000</b>

Sumber/Source: Polres Kabupaten Kampar / Resort Police Of Kampar Regency

**Tabel 4.4.5 Jumlah Surat Ijin Mengemudi (SIM) Yang Dikeluarkan Oleh Polres Kabupaten Kampar Menurut Jenis SIM Setiap Bulan, 2017**  
**Number Of Driving License Given Out In Resort Police Of Kampar Regency By Type Each Month, 2017**

<b>Bulan Month</b>	<b>A</b>	<b>B1</b>	<b>B2</b>	<b>C</b>
(1)	(2)	(3)	(4)	(5)
JANUARI <i>January</i>	1 069	68	29	1 220
FEBRUARI <i>February</i>	723	68	27	839
MARET <i>March</i>	1 125	79	23	1 601
APRIL <i>April</i>	1 032	73	21	1 334
MEI <i>May</i>	1 153	74	22	1 749
JUNI <i>June</i>	890	53	13	1 146
JULI <i>July</i>	1 011	101	19	1 509
AGUSTUS <i>August</i>	1 073	101	19	1 606
SEPTEMBER <i>September</i>	878	68	23	1 327
OKTOBER <i>October</i>	1 043	101	17	1 434
NOPEMBER <i>November</i>	1 162	99	24	1 675
DESEMBER <i>December</i>	1 054	89	20	1 577
<b>Jumlah Total</b>	<b>12 213</b>	<b>974</b>	<b>257</b>	<b>17 017</b>

Sumber/Source: Polres Kabupaten Kampar / Resort Police Of Kampar Regency

**Tabel 4.4.6 Jumlah Tahanan Kepolisian Dewasa dan Anak-anak Menurut Jenis Kelamin, 2017**  
**Number Of Arrested Mature And Child Of Police By Sex, 2017**

Bulan	Dewasa		Anak-anak		Jumlah	
	Mature		Child		Total	
	LK Male	PR Female	LK Male	PR Female	LK Male	PR Female
(1)	(2)	(3)	(4)	(5)	(4)	(5)
JANUARI <i>January</i>	107	5	-	-	107	5
FEBRUARI <i>February</i>	113	8	-	2	113	10
MARET <i>March</i>	89	4	-	1	89	5
APRIL <i>April</i>	104	1	-	-	104	1
MEI <i>May</i>	91	2	-	1	91	3
JUNI <i>June</i>	70	1	-	-	70	1
JULI <i>July</i>	72	2	-	-	72	2
AGUSTUS <i>August</i>	72	2	-	-	72	2
SEPTEMBER <i>September</i>	66	2	2	-	68	2
OKTOBER <i>October</i>	66	3	-	-	66	3
NOPEMBER <i>November</i>	56	3	-	-	56	3
DESEMBER <i>December</i>	98	1	-	-	98	1

Sumber/Source: Polres Kabupaten Kampar / Resort Police Of Kampar Regency

## 4.5 KEMISKINAN/POVERTY

**Tabel 4.5.1** **Garis Kemiskinan dan Penduduk Miskin di Kabupaten Kampar, 2012–2017**  
***Poverty Line and Number of Poor People in Kampar Regency, 2012–2017***

Tahun Year	Garis Kemiskinan Poverty Line (rupiah)	Penduduk Miskin Number of Poor People	
		Jumlah (000 Jiwa) Total	Persentase Percentage
(1)	(2)	(3)	(4)
2012	320 907	62,3	8,36
2013	336 681	68,6	9,04
2014	348 373	67,6	8,68
2015	360 324	72,2	9,17
2016	375 716	67,7	8,38
2017	398 138	66,3	8,02

Sumber/Source: Survei Sosial Ekonomi Nasional/National Socio Economic Survey

## 4.6 DATA SOSIAL LAINNYA/OTHER SOCIAL DATA

**Tabel 4.6.1** Jumlah Kejadian Bencana Alam Menurut Jenis Bencana dan Kecamatan, 2017

*Number Of Natural Disasters By Kind And District, 2017*

Kecamatan <i>District</i>	Banjir <i>Flood</i>	Kebakaran <i>Fire</i>	Angin Topan <i>Hurricane</i>	Tanah Longsor <i>Land Slide</i>
(1)	(2)	(3)	(4)	(5)
Kampar Kiri	2	-	-	-
Kampar Kiri Hulu	5	-	-	1
Kampar Kiri Hilir	1	-	-	-
Gunung Sahilan	2	-	-	-
Kampar Kiri Tengah	-	-	-	-
XIII Koto Kampar	1	1	-	-
Koto Kampar Hulu	1	-	-	1
Kuok	1	1	-	-
Salo	-	8	-	1
Tapung	-	1	-	-
Tapung Hulu	2	-	-	-
Tapung Hilir	-	-	-	-
Bangkinang Kota	1	13	-	1
Bangkinang	1	1	-	-
Kampar	3	3	-	-
Kampar Timur	-	2	-	-
Rumbio Jaya	2	-	-	-
Kampar Utara	1	1	-	-
Tambang	2	4	-	-
Siak Hulu	2	3	-	-
Perhentian Raja	1	-	-	-
<b>Kampar</b>	<b>28</b>	<b>38</b>	<b>-</b>	<b>4</b>

Sumber/Source: Dinas Sosial dan Tenaga Kerja Kabupaten Kampar /Social and Man Power Services Of Kampar Regency

**Tabel 4.6.2 Jumlah Organisasi Sosial Menurut Klasifikasi dan Kecamatan, 2017**  
**Table** *Number Of Social Organization By Classification And District, 2017*

Kecamatan <i>District</i>	Tercatat <i>Listed</i>	Terdaftar <i>Registered</i>	Dikukuhkan <i>Formal</i>	Diakui <i>Legal</i>	Jumlah <i>Total</i>
(1)	(2)	(3)	(4)	(5)	(6)
Kampar Kiri	-	3	-	-	3
Kampar Kiri Hulu	-	-	-	-	-
Kampar Kiri Hilir	-	1	-	-	1
Gunung Sahilan	-	-	-	-	-
Kampar Kiri Tengah	-	-	-	-	-
XIII Koto Kampar	-	-	-	-	-
Koto Kampar Hulu	-	-	-	-	-
Kuok	-	3	-	-	3
Salo	-	-	-	-	-
Tapung	-	3	-	-	3
Tapung Hulu	-	-	-	-	-
Tapung Hilir	-	3	-	-	3
Bangkinang Kota	-	7	-	-	7
Bangkinang	-	3	-	-	3
Kampar	-	7	-	-	7
Kampar Timur	-	3	-	-	3
Rumbio Jaya	-	3	-	-	3
Kampar Utara	-	2	-	-	2
Tambang	-	-	-	-	-
Siak Hulu	-	1	-	-	1
Perhentian Raja	-	3	-	-	3
<b>Kampar</b>	-	<b>42</b>	-	-	<b>42</b>

Catatan/Note: \*) Data merupakan data tahun 2015/ Data is data of 2015

Sumber/Source: Dinas Sosial dan Tenaga Kerja Kabupaten Kampar /Social and Man Power Services Of Kampar Regency

**Tabel 4.6.3 Jumlah Penyandang Cacat Yang Mendapat Bantuan Rehabilitasi dan Pelayanan Sosial Menurut Kecamatan, 2017**  
**Number Of Handicaped Who Received Rehabilitation Aid And Social Service By District, 2017**

Kecamatan <i>District</i>	Laki-laki <i>Male</i>	Perempuan <i>Female</i>
(1)	(2)	(3)
Kampar Kiri	1	-
Kampar Kiri Hulu	-	-
Kampar Kiri Hilir	1	-
Gunung Sahilan	-	-
Kampar Kiri Tengah	-	-
XIII Koto Kampar	-	-
Koto Kampar Hulu	-	-
Kuok	1	1
Salo	-	1
Tapung	-	-
Tapung Hulu	-	-
Tapung Hilir	-	-
Bangkinang Kota	-	-
Bangkinang	-	-
Kampar	4	1
Kampar Timur	1	-
Rumbio Jaya	-	-
Kampar Utara	1	-
Tambang	2	1
Siak Hulu	-	-
Perhentian Raja	-	-
<b>Kampar</b>	<b>11</b>	<b>4</b>

Catatan/Note: \*) Data merupakan data tahun 2015/ Data is data of 2015

Sumber/Source: Dinas Sosial dan Tenaga Kerja Kabupaten Kampar /Social and Man Power Services Of Kampar Regency

**Tabel 4.6.4 Jumlah Karang Taruna Menurut Kriteria dan Kecamatan, 2017**  
**Table**  
**Number Of Neighbourhood Youth Association By Criterion And District, 2017**

Kecamatan <i>District</i>	Tercatat <i>Listed</i>	Terdaftar <i>Registered</i>	Dikukuhkan <i>Formal</i>	Diakui <i>Legal</i>	Jumlah <i>Total</i>
(1)	(2)	(3)	(4)	(5)	(6)
Kampar Kiri	5	4	-	-	5
Kampar Kiri Hulu	17	10	-	-	17
Kampar Kiri Hilir	8	8	-	-	8
Gunung Sahilan	6	6	-	-	6
Kampar Kiri Tengah	9	9	-	-	9
XIII Koto Kampar	2	1	-	-	2
Koto Kampar Hulu	4	2	-	-	4
Kuok	1	-	-	-	1
Salo	1	-	-	-	1
Tapung	24	12	-	-	24
Tapung Hulu	14	1	-	-	14
Tapung Hilir	10	10	-	-	10
Bangkinang Kota	1	1	-	-	1
Bangkinang	1	1	-	-	1
Kampar	13	12	-	-	13
Kampar Timur	4	4	-	-	4
Rumbio Jaya	4	3	-	-	4
Kampar Utara	4	4	-	-	4
Tambang	12	12	-	-	12
Siak Hulu	1	1	-	-	1
Perhentian Raja	2	2	-	-	2
<b>Kampar</b>	<b>143</b>	<b>103</b>	<b>-</b>	<b>-</b>	<b>143</b>

Sumber/Source: Dinas Sosial dan Tenaga Kerja Kabupaten Kampar / Social and Man Power Services Of Kampar Regency





# 5 PERTANIAN

## AGRICULTURE

Luas Lahan Perkebunan Kabupaten Kampar 2015

Sawit



= 225 799 Ha

Karet



= 89 904 Ha

Kelapa



= 1.730 Ha



## PENJELASAN TEKNIS

1. **Lahan sawah** adalah lahan pertanian yang berpetak-petak dan dibatasi oleh pematang (galengan), saluran untuk menahan/ menyalurkan air, yang biasanya ditanami padi sawah tanpa memandang dari mana diperoleh atau status lahan tersebut. Lahan yang dimaksud termasuk lahan yang terdaftar di Pajak Bumi Bangunan, luran Pembangunan Daerah, lahan bengkok, lahan serobotan, lahan rawa yang ditanami padi dan lahan bekas tanaman tahunan yang telah dijadikan sawah, baik yang ditanami padi, palawija atau tanaman semusim lainnya.
2. **Tegal/Kebun** adalah lahan pertanian bukan sawah (lahan kering) yang ditanami tanaman semusim atau tahunan dan terpisah dengan halaman sekitar rumah serta penggunaannya tidak berpindah pindah.
3. **Ladang/Huma** adalah lahan pertanian bukan sawah (lahan kering) yang biasanya ditanami tanaman semusim dan penggunaannya hanya semusim atau dua musim, kemudian akan

## TECHNICAL NOTES

1. **Wetland** is agricultural land that separated by small dykes to resist water, where the main crop is usually wetland paddy without considering where it is got from or the status of the land. It includes the land that is registered at land income tax office, regional development contribution, 'bengkok' land, illegal ownership, swamps for rice cultivation, and annual crop land mark that has been used as rice field, which are both planted with paddy, secondary crops or the other seasonal crops.
2. **Dry field/Garden** is an dryland (unirrigated land) which is planted with seasonal or annual crops and separately from the yard around the house without shifting
3. **Unirrigated agricultural field /Shifting cultivation land** is dryland (unirrigated land) that usually is cultivated for seasonal crops and utilized only for one or two seasons, then it will be left

ditinggalkan bila sudah tidak subur lagi (berpindah-pindah). Kemungkinan lahan ini beberapa tahun kemudian akan dikerjakan kembali jika sudah subur.

*when it is not fertile (shifting). Maybe, this land will be used again in a few years if it has been fertile.*

4. **Lahan yang sementara tidak diusahakan** adalah lahan yang biasanya diusahakan tetapi untuk sementara (lebih dari 1 (satu) tahun tetapi kurang dari atau sama dengan 2 (dua) tahun) tidak diusahakan, termasuk lahan sawah yang tidak diusahakan selama lebih dari 2 (dua) tahun.
4. **Temporarily unused land** is land that is regularly used but temporarily (more than a year but less or equal than two years) is unused, it includes wetland that is not cultivated more than two years.
5. Data pokok tanaman pangan yang dikumpulkan adalah luas panen dan produktivitas (hasil per hektar). Produksi tanaman pangan merupakan hasil perkalian antara luas panen dengan produktivitas. Pengumpulan data luas panen dilakukan setiap bulan dengan pendekatan area kecamatan di seluruh wilayah Indonesia. Pengumpulan data produktivitas dilakukan melalui pengukuran langsung pada plot ubinan berukuran 2½ m x 2½ m. Pengumpulan data produktivitas dilakukan setiap subround (empat bulanan) pada waktu panen petani.
5. *The main food crops data collected consists of harvested area and productivity (yield per hectare). Food crops production is generated by harvested area multiplied by productivity. The harvested area data is collected every month using sub district area approach in all sub district in Indonesia. The productivity data collection is conducted by a direct measurement in 2½m x 2½m crop cutting plot. The productivity measurement is conducted in every subround (four monthly) at the time when farmers are harvesting their crops.*

6. Data produksi padi dan palawija yang disajikan adalah dalam kualitas: gabah kering giling (padi), pipilan kering (jagung), biji kering (kedelai dan kacang tanah), dan umbi basah (ubi kayu dan ubi jalar).
6. *Production of paddy and secondary crops data are presented in the form of: dry unhusked rice (paddy), dry loose maize (maize), dry shells crops (soybeans and peanuts), and fresh roots (cassava and sweet potatoes).*
7. **Tanaman sayuran dan buah-buahan semusim**  
**Tanaman sayuran semusim** adalah tanaman sumber vitamin, garam mineral dan lain-lain yang dikonsumsi dari bagian tanaman yang berupa daun, bunga, buah, dan umbinya, yang berumur kurang dari satu tahun.  
**Tanaman buah-buahan semusim** adalah tanaman sumber vitamin, garam mineral, dan lain-lain yang dikonsumsi dari bagian tanaman yang berupa buah, berumur kurang dari satu tahun, tidak berbentuk pohon/rumpun tetapi menjalar dan berbatang lunak.
7. ***Seasonal vegetable and fruit plants***  
***Seasonal vegetable plants*** are plants which are the sources of vitamin, mineral salt, etc, consumed from the part of the plant in the form of leaf, flower, fruit, and root with the age of less than one year.  
***Seasonal fruit plants*** are plants which are the sources of vitamin, mineral salt, etc, consumed from the part of the plant in the form of fruits. These plants are creeps with the age of less than one year.
8. **Tanaman buah-buahan dan sayuran tahunan**  
**Tanaman buah-buahan tahunan** adalah tanaman sumber vitamin, garam mineral, dan lain-lain yang dikonsumsi dari bagian tanaman yang berupa buah dan merupakan tanaman tahunan.
8. ***Annual fruit and vegetable plants***  
***Annual fruit plants*** are plants which are the sources of vitamin, contained mineral salt, etc, consumed from the part of plant in the form of fruit and more than one year of age.  
***Annual vegetable plants*** are plants

**Tanaman sayuran tahunan** adalah tanaman sumber vitamin, garam mineral, dan lain-lain yang dikonsumsi dari bagian tanaman yang berupa daun dan atau buah yang berumur lebih dari satu tahun.

*which are the sources of vitamin, contained mineral salt, etc, consumed from the part of the plant in the form of vegetable and more than one year of age.*

9. **Tanaman biofarmaka** adalah tanaman yang bermanfaat untuk obat-obatan, kosmetik, dan kesehatan yang dikonsumsi atau digunakan dari bagian-bagian tanaman seperti daun, batang, buah, umbi (rimpang) ataupun akar.

9. **Medicinal plants** are plants which are useful for medicine. It is consumed from part of the plant such as leaf, flower, fruit, tuber, and root.

10. **Tanaman hias** adalah tanaman yang mempunyai nilai keindahan baik bentuk, warna daun, tajuk maupun bunganya, sering digunakan untuk penghias pekarangan dan lain sebagainya.

10. **Ornamental plants** are plants which have a beauty value, either in shape, colour of leaf or crown of flower, and they are often used as a yard decorator.

11. **Luas panen tanaman hortikultura** adalah luas tanaman sayuran, buah-buahan, biofarmaka, dan tanaman hias yang diambil hasilnya/dipanen pada periode pelaporan.

11. **Harvested area of horticulture** is area which vegetable, fruit, medicinal and ornamental plant of crop harvested during the period of report.

12. **Luas panen untuk tanaman sayuran** adalah luas tanaman yang dipanen sekaligus/habis/dibongkar dan luas tanaman yang dipanen berkali-kali (lebih dari satu kali)/belum habis.

12. **Harvested area of vegetables** is area of entirely plant harvested/demolished and plant harvested several times/undemolished.

**Tanaman yang dipanen sekaligus/**

**Entirely plants harvested/demolished** are plants usually

**habis/dibongkar** adalah tanaman yang sehabis panen langsung dibongkar/dicabut, terdiri dari bawang merah, bawang putih, bawang daun, kentang, kol/kubis, kembang kol, petsai/sawi, wortel, lobak, dan kacang merah.

**Tanaman yang dipanen berkali-kali (lebih dari satu kali)/belum habis** adalah tanaman yang pemanenannya lebih dari satu kali dan biasanya dibongkar apabila panen terakhir sudah tidak memadai lagi, terdiri dari: kacang panjang, cabe besar, cabe rawit, jamur, tomat, terung, buncis, ketimun, labu siam, kangkung, bayam, melon, semangka, dan blewah.

*harvested once and demolished to be substituted by other plants, consisting of: shallots, garlic, leeks, potato, cabbage, cauli flower, mustard green, carrots, chinese radish, and red kidney beans.*

**Plants harvested several times/ undemolished** are plants usually harvested more than once and demolished in the case that the last harvest was economically not profitable. They consist of :yard long beans, chili, small chili, mushroom, tomatoes, egg plant, frech beans, cucumber, pumpkin/chajota, swamp cabbage, spinach, melon, watermelon, and blewah .

13. Produksi hortikultura adalah hasil menurut bentuk produk dari setiap tanaman sayuran, buah-buahan, biofarmaka dan tanaman hias yang diambil berdasarkan luas yang dipanen/tanaman yang menghasilkan pada bulan/triwulan laporan.

13. *Horticulture production is the standard production quantity form of vegetable, fruit, medicinal and ornamental plant based on harvested area/the number of production plants reported monthly/quarterly.*

14. Data perkebunan besar dikumpulkan oleh BPS setiap bulan secara lengkap (sensus bulanan) dengan sistem surat pos. Khusus untuk tanaman kelapa, cengkeh, dan kapok, datanya diperoleh dari

14. *Data on estates are collected by the BPS every month on complete basis through a mailing system. Data on coconut, clove, and kapok, as well as on smallholder plantation, are acquired from the*



## AGRICULTURE

Direktorat Jenderal Perkebunan. Data perkebunan rakyat juga diperoleh dari Direktorat Jenderal Perkebunan.

*Directorate General of Estates.*

15. Penghitungan luas tanaman perkebunan besar adalah pada keadaan akhir tahun dan tidak termasuk yang luasnya kurang dari 5 hektar.

*15. Planted areas of estates refer to condition at the end of the year, and exclude areas less than 5 hectares.*

16. Bentuk produksi perkebunan adalah; karet kering (karet), daun kering (teh dan tembakau), biji kering (kopi dan coklat), kulit kering (kayu manis dan kina), serat kering (rami), bunga kering (cengkeh), refined sugar (tebu dari perkebunan besar), gula mangkok (tebu dari perkebunan rakyat), ekivalen kopra (kopra), biji dan bunga (pala) serta minyak daun (sereh).

*16. Production of estates crops are follows: dry rubber (rubber); dry leaves (tea and tobacco); dry beans (coffee and cocoa); dry bark (cassia vera and cinchona); dry fibre (ramie); dry flowers/buds (cloves); refined sugar (sugar cane from estate); cup sugar (sugar cane from smallholders); copra (copra); seeds and buds (nutmeg); and leaf oil (citronella).*

17. Persediaan akhir tahun produksi perkebunan besar bukan merupakan cadangan penyangga (buffer stock).

*17. The production availability of estates at the end of year is not the buffer stock.*

18. Data Statistik Kehutanan sebagian besar merupakan data sekunder yang bersumber dari Kementerian Kehutanan.

*18. Most of forestry statistics are secondary data obtained from the Ministry of Forestry.*

19. Kawasan hutan adalah wilayah tertentu yang berupa hutan, yang

*19. Forest Area is a specific territory of forest ecosystem determined and*

ditunjuk dan atau ditetapkan oleh pemerintah untuk dipertahankan keberadaannya sebagai hutan tetap. Hal ini untuk menjamin kepastian hukum mengenai status kawasan hutan, letak batas dan luas suatu wilayah tertentu yang sudah ditunjuk menjadi kawasan hutan tetap.

*or decided by the government as a permanent forest. Such decision is important to maintain the size of forest area and to ensure its legitimation and boundary demarcation of permanent forest.*

20. Kawasan hutan Indonesia ditetapkan oleh Menteri Kehutanan dalam bentuk Surat Keputusan Menteri Kehutanan tentang Penunjukan Kawasan Hutan dan Perairan Provinsi. Penunjukan Kawasan Hutan ini disusun berdasarkan hasil pepaduserasian antara Rencana Tata Ruang Wilayah Provinsi (RTRWP) dengan Tata Guna Hutan Kesepakatan (TGHK).

*20. Indonesian forest area is determined by the Minister of Forestry in the format of Ministerial Decree on the Designation of Provincial Forest Area and Inland Water, Coastal and Marine Ecosystem. The designation of Forest Area is formulated based on integrated and harmonized of Provincial Spatial Planning (RTRWP) and Forest Land Use by Consensus (TGHK).*

21. Penunjukan kawasan hutan mencakup pula kawasan perairan yang menjadi bagian dari Kawasan Suaka Alam (KSA) dan Kawasan Pelestarian Alam (KPA).

*21. The designation of forest area in some cases also cover inland water, coastal and marine ecosystem that may become part of Sanctuary Reserve Area (KSA) and Nature Conservation Area (KPA).*

22. Kawasan Suaka Alam (KSA) adalah kawasan dengan ciri khas tertentu, baik di darat maupun di perairan

*22. A Sanctuary Reserve Area is a specific terrestrial or aquatic area having specific criteria for*

## AGRICULTURE

yang mempunyai fungsi pokok sebagai kawasan pengawetan keanekaragaman tumbuhan dan satwa serta ekosistemnya, yang juga berfungsi sebagai wilayah sistem penyangga kehidupan.

*preserving biodiversity plant and animal as well as ecosystem, which also serve as life support system.*

23. Kawasan Pelestarian Alam (KPA) adalah kawasan dengan ciri khas tertentu, baik di darat maupun di perairan yang mempunyai fungsi pokok perlindungan sistem penyangga kehidupan, pengawetan keanekaragaman jenis tumbuhan dan satwa, serta pemanfaatan secara lestari sumber daya alam hayati dan ekosistemnya.

23. *A Nature Conservation area is a specific terrestrial or aquatic area whose main function is to serve life support system and preserve diversity of plant and animal species, as well as to provide a sustainable utilization of living resources and their ecosystems.*

24. Berdasarkan Undang-Undang No. 41 Tahun 1999 tentang Kehutanan, kawasan hutan dibagi ke dalam kelompok Hutan Konservasi, Hutan Lindung, dan Hutan Produksi.

24. *In accordance to the Act on Forestry No. 41/1999, forest area is categorized as Conservation Forest, Protection Forest and Production Forest.*

25. Hutan Konservasi adalah kawasan hutan dengan ciri khas tertentu, yang mempunyai fungsi pokok pengawetan keanekaragaman tumbuhan dan satwa serta ekosistemnya.

25. *Conservation Forest is a forest area having specific characteristic established for the purposes of conservation of animal and plant species as well as their ecosystem.*

26. Hutan Lindung adalah kawasan hutan yang mempunyai fungsi pokok sebagai perlindungan sistem penyangga kehidupan untuk

26. *Protection Forest is a forest area designated to serve life support system, maintain hydrological system, prevent of flood, erosion*

- mengatur tata air, mencegah banjir, mengendalikan erosi, mencegah intrusi air laut, dan memelihara kesuburan tanah.
27. Hutan Produksi adalah kawasan hutan yang mempunyai fungsi pokok memproduksi hasil hutan. Hutan produksi terdiri dari Hutan Produksi Tetap (HP), Hutan Produksi Terbatas (HPT), dan Hutan Produksi yang dapat dikonversi.
28. Hutan Konservasi terdiri dari: Kawasan suaka alam berupa Cagar Alam (CA) dan Suaka Margasatwa (SM); kawasan pelestarian alam berupa Taman Nasional (TN), Taman Hutan Raya (THR), dan Taman Wisata Alam (TWA); Taman Buru (TB). Taman Buru adalah kawasan hutan yang ditetapkan sebagai tempat wisata berburu.
29. Penetapan lahan kritis mengacu pada lahan yang telah sangat rusak karena kehilangan penutupan vegetasinya, sehingga kehilangan atau berkurang fungsinya sebagai penahan air, pengendali erosi, siklus hara, pengatur iklim mikro, dan retensi karbon. Berdasarkan kondisi vegetasinya, kondisi lahan dapat
- control, seawater intrusion, and maintain soil fertility.*
27. *Production Forest is a forest area designated mainly to promote sustainable forest production. Production forest is classified as permanent production forest, limited production forest, and convertible production forest.*
28. *Conservation Forest is divided into: Sanctuary Reserve area consists of Strict Nature Reserve and Wildlife Sanctuary. Nature conservation area consists of National Park (TN), Grand Forest Park (THR), and Nature Recreation Park (TWA); Game Hunting Park (TB). Game Hunting Park is forest area devoted for game hunting recreation.*
29. *Critical land refers to a piece of land severely damaged due to loss of its vegetation cover so that its functions as water retention, erosion control, nutrient cycling, micro climate regulator and carbon retention are completely depleted. Based upon its vegetation condition, the land could be*

## AGRICULTURE

diklasifikasikan sebagai: sangat kritis, kritis, agak kritis, potensial kritis, dan kondisi normal.

*classified as : very critical, critical, slight critical, potential critical, and normal condition.*

30. Reboisasi atau rehabilitasi hutan bertujuan untuk menghutankan kembali kawasan hutan yang kritis di wilayah daerah aliran sungai (DAS) yang dilaksanakan bersama masyarakat secara partisipatif.

*30. Reforestation or forest rehabilitation is intended to rehabilitate the critical land inside forest area or watershed to improve their ecological and hydrological functions. The activities were conducted with active participation of local communities who live nearby the target area.*

31. Pemanfaatan hasil hutan kayu adalah segala bentuk usaha yang memanfaatkan dan mengusahakan hasil hutan kayu dengan tidak merusak lingkungan dan tidak mengurangi fungsi pokok hutan. Kegiatan ini hanya dapat dilaksanakan pada areal hutan yang memiliki potensi untuk dilakukan kegiatan pemanfaatan hasil hutan kayu dan dapat dilaksanakan setelah diperoleh izin usaha.

*31. Commercial utilization of timber as forest product is activities to utilize timber without destructing the environment and undermining the main functions of the forest area. Those activities could only be executed in forest area with high commercial timber value with license.*

32. Izin Usaha Pemanfaatan Hasil Hutan Kayu (IUPHHK) pada hutan alam adalah izin untuk memanfaatkan hutan produksi yang kegiatannya terdiri dari pemanenan atau penebangan, penanaman, pemeliharaan, pengamanan,

*32. The license to commercially utilize timber in natural forest is license to utilize production forest for which the activities consist of harvesting or felling, planting, tending, protecting, processing, and marketing. The license could be*

pengolahan, dan pemasaran hasil hutan kayu. IUPHHK dapat diberikan kepada perorangan, koperasi, badan usaha swasta, dan BUMN/BUMD.

*granted to individuals, cooperatives, private companies, state-owned enterprises/local government-owned enterprises.*

33. Produksi hasil hutan utama yang dihasilkan dari hutan adalah kayu bulat. Produksi kayu bulat ini dihasilkan dari hutan alam melalui kegiatan perusahaan Hak Pengusahaan Hutan (HPH/IUPHHK), kegiatan ijin pemanfaatan kayu (IPK) dalam rangka pembukaan wilayah hutan, pembangunan Hutan Tanaman Industri (HTI), serta kegiatan hutan rakyat.
33. *The main product of commercial forest operation is log. The log is harvested from various sources such as natural forest granted to concessionaires (IUPHHK/HPH), land clearing activities (IPK), industrial forest plantation (HTI) and community forest.*
34. Kayu Gergajian merupakan kayu hasil konversi kayu bulat dengan menggunakan mesin gergaji, mempunyai bentuk yang teratur dengan sisi-sisi sejajar dan sudut-sudutnya siku dengan ketebalan tidak lebih dari 6 cm dan kadar air tidak lebih dari 18 persen. Kayu gergajian yang diolah langsung dari kayu bulat, wajib didukung dengan dokumen yang sah.
34. *Sawn Timber Constitutes a sawmill product derived from logs as raw material. The product is characterized with regular forms having parallel sides at right angle to each other, thickness not more than 6 cm and moisture content not to exceed 18 percent. Sawn timber produced directly from logs must be certified by a legal document.*
35. Kayu Lapis adalah panel kayu yang tersusun dari lapisan veneer dibagian luarnya, sedangkan dibagian intinya (core) bisa berupa veneer atau material lain, diikat
35. *Plywood is wood panel consisting of layers pressed together in between veneers; the core may be veneer or some other material, bound together with glue and*

dengan lem kemudian di-pres (ditekan) sedemikian rupa sehingga menjadi panel yang kuat. Termasuk dalam artian ini adalah kayu lapis yang dilapisi lagi dengan material lain.

*pressed tightly together to make a strong panel. Included to this definition is plywood covered with other materials.*

36. Data populasi ternak bersumber dari Direktorat Jenderal Peternakan dan Kesehatan Hewan Kementerian Pertanian, sedangkan jumlah pemotongan ternak merupakan hasil Survei Laporan Pemotongan Ternak. Pengumpulan data pemotongan ternak dilakukan secara lengkap setiap triwulan di seluruh Rumah Potong Hewan (RPH) dan Tempat Pemotongan Hewan (TPH) yang ada di Indonesia. Pada tahun 2013 jumlah Dokumen RPH/TPH hasil pencacahan yang diolah sebanyak 4.033.

*36. Data of domestic livestock population are obtain from the Directorate General of Livestock and Animal Health Service, while data on the number of animals slaughtered are based on the quarterly survey conducted by BPS. This survey is a complete enumeration on all slaughterhouses and abattoirs in Indonesia. There are 4.033 covered in 2013.*

37. Data statistik perikanan merupakan data sekunder yang bersumber dari Direktorat Jenderal Perikanan Tangkap dan Direktorat Jenderal Budidaya. Statistik perikanan dibedakan atas data Perikanan Tangkap dan Perikanan Budidaya. Perikanan Tangkap diklasifikasikan atas penangkapan ikan di laut dan penangkapan ikan di perairan umum. Perikanan Budidaya diklasifikasikan atas jenis budidaya

*37. Fishery Statistics are secondary data obtained from the Directorate General of Capture Fisheries and Directorate General of Aquaculture. Fishery statistics are categorized into capture fisheries and aquaculture. Capture fisheries are further classified into marine capture fisheries and inland open water capture fisheries. Aquaculture are further classified into several types of culture:*

yaitu budidaya laut, tambak, kolam, karamba, jaring apung, dan sawah.

*marine culture, brackish water pond, fresh water pond, cage, floating net, and fish breeding in paddy fields.*

38. Rumah Tangga Perikanan Tangkap adalah rumah tangga yang melakukan kegiatan penangkapan ikan/binatang air lainnya/tanaman air dengan tujuan sebagian/seluruh hasilnya untuk dijual.

38. *A capture fishery household is a household conducting activities in catching fishes/other aquatic animals/aquatic plants, for which the products are wholly or partly to be sold.*

39. Rumah Tangga Perikanan Budidaya adalah rumah tangga yang melakukan kegiatan budidaya ikan/binatang air lainnya/tanaman air dengan tujuan sebagian/seluruh hasilnya untuk dijual.

39. *An aquaculture fishery household is a household conducting activities in culturing fishes/other aquatic animals/aquatic plants, for which the products are wholly or partly to be sold. different types of parameters.*





**ULASAN****DESCRIPTION****Tanaman Pangan**

Penyajian tanaman pangan meliputi padi sawah, ladang, palawija, sayur-sayuran dan buah-buahan. Tahun 2016 luas panen padi sawah 6.039 Ha dengan produksi sebesar 29.702,35 ton. Sedangkan untuk padi ladang luas panen 2.269 Ha dengan produksi 6.322,00 ton.

**Perkebunan**

Tanaman perkebunan merupakan salah satu primadona komoditi perdagangan di Kabupaten Kampar antara lain kelapa sawit, karet, kelapa, gambir dan lain-lain.

Luas areal perkebunan terdiri dari luas tanaman belum menghasilkan (TBM), tanaman menghasilkan (TM), dan tanaman tua rusak (TTR). Luas areal perkebunan karet tahun 2016 di Kabupaten Kampar seluas 89.893 Ha dengan produksi sebesar 57.205 Ton. Luas areal perkebunan kelapa sawit merupakan yang terluas di Kabupaten Kampar dibandingkan dengan komoditi lain yaitu 225.606 Ha dengan produksi 2.705.606 Ton. Sedangkan untuk komoditi kelapa, luas arealnya seluas 1.718 Ha dengan produksi 528 Ton. Untuk komoditi pinang luas arealnya hanya 109 Ha dengan produksi 24 Ton.

**Food Crops**

*Food crops serviced including wet dried field paddy, second food crops, vegetables and fruits. The harvest area of wet field paddy in 2016 period recorded at 6,039 hectares and harvest yield was 29,702.35 tons. While dry field paddy harvest area was amounted to 2,269 hectares and harvest yield 6,322.00 tons.*

**Plantation**

*Plantation crops is one of the excellent commodity trading in Kampar regency such as oil palm, rubber, coconut, gambier and others.*

*Plantation area consists of immature area (TBM), the plant produces (TM), and the old plant damaged (TTR). Rubber plantation area in 2016 in Kampar regency area of 89,893 hectares with a production of 57,205 tons. Oil palm plantation area is the largest in Kampar regency compared to other commodities, namely 225,606 hectares with a production of 2,705,606 tons. As for the oil commodity, its area covering an area of 1,718 hectares with a production of 528 tons. For commodity nut acreage only 109 hectares with a production of 24 tons. Then gambier commodities, acreage 14 hectares with*

## AGRICULTURE

Kemudian komoditi gambir, luas arealnya 14 Ha dengan produksi 5 Ton.

### **Peternakan**

Pada tahun 2016, di Kabupaten Kampar terdapat 35.690 ekor sapi, 15.466 ekor kerbau, 15.924 ekor kambing, dan 356 ekor domba. Sementara itu, populasi unggas di Kabupaten Kampar tahun 2016 terdiri dari 150.000 ekor ayam petelur, 381.388 ayam buras, 16.240 itik, dan 9.234 ekor itik manila. Dari keseluruhan ternak tersebut, jumlah ternak yang dipotong pada tahun 2016 berjumlah 3.636.048 ekor dengan produksi daging mencapai 7.910.612 kilogram.

### **Perikanan**

Pada tahun 2016, produksi perikanan di Kabupaten Kampar sebesar 61.453 ton senilai dengan 27.129,51 juta rupiah. Di Kabupaten Kampar terdapat 13.705 rumah tangga yang bekerja di sektor perikanan.

### **Kehutanan**

Luas Hutan di Kabupaten Kampar pada tahun 2016 adalah 846.958 Ha yang terdiri dari 30.695 Ha Hutan Lindung, 106.751 Ha Hutan Konservasi, 313.940 Ha Hutan Produksi Terbatas, 43.030 Ha Hutan Produksi, dan 352.542 Ha Hutan Produksi yang dapat dikonversi.

*a production of 5 tons.*

### **Livestock**

*In 2016, in Kampar regency there are 35,690 head of cattle, 14,446 buffaloes, 15,924 goats and 356 sheep. Meanwhile, the poultry population in Kampar regency in 2016 consisted of 150,000 laying hens, 381,388 domestic poultry, 16,240 ducks and 9,234 ducks. Of the overall cattle, the number of cattle slaughtered in 2016 amounted to 3,636,048 tails with meat production reached 7,910,612 kilograms.*

### **Fishery**

*In 2016, fish production in Kampar regency of 61,543 tonnes valued at 27,129.51 million. In Kampar regency there are 13,705 households working in the fisheries sector.*

### **Forestry**

*Extensive forests in Kampar regency in 2016 was 846 958 hectares consisting of 30 695 ha Forest Reserve, 106 751 hectares of conservation forest, 313 940 Ha of limited production forest, 43 030 ha of production forest, and 352 542 Ha of production forest that can be converted.*

5.1 TANAMAN PANGAN/*FOOD CROPS*

**Tabel 5.1.1 Luas Tanah Menurut Penggunaan Tahun 2017<sup>\*)</sup>**  
**Table Area Of Land By Utilization, 2017<sup>\*)</sup>**

Jenis Penggunaan Tanah <i>Utilization</i>		Jumlah <i>Total (Hectares)</i>	Persentase <i>Percent</i>
(1)		(2)	(3)
1.	Tanah Sawah <i>Wet Field</i>	6 546	0,58
2.	Pekarangan, Bangunan dan lahan sekitarnya <i>Compound And Surrounding</i>	386 450	34,50
3.	Tegal Kebun <i>Bareland Garden</i>	90 647	8,09
4.	Ladang Huma <i>Shifting Cultivation</i>	49 984	4,46
5.	Padang Rumput <i>Grassland</i>	9 321	0,83
6.	Rawa Tidak ditanami <i>Marsland Uncultivated</i>	...	...
7.	Kolam <i>Fish Pond</i>	61 671	5,51
8.	Sementara tidak diusahakan <i>Preliminary Land Not Cultivated</i>	32 207	2,88
9.	Hutan Negara & Hutan Rakyat <i>State Forest &amp; Forestry</i>	67 532	6,03
10.	Perkebunan <i>Dry Field</i>	415 705	37,11
11.	Lain-lain <i>Others</i>	...	...
<b>Jumlah Total</b>		<b>1 120 060</b>	<b>100,00</b>

Catatan/Noted: data tahun 2016/ Data of 2016

Sumber/Source : Dinas Pertanian Kabupaten Kampar / *Food Crops and Horticulture Service of Kampar Regency*

**Tabel 5.1.2 Luas Panen dan Produksi Padi Sawah dan Padi Ladang Menurut Sub-Round Tahun 2017\*)**  
**Harvested Area And Production Of Wet And Dry Land Paddy By Sub Round, 2017\*)**

Sub Round Sub Round	Padi Sawah		Padi Ladang	
	Luas Panen Harvested Area	Produksi Production	Luas Panen Harvested Area	Produksi Production (Ton)
(1)	(2)	(3)	(4)	(5)
Sub Round I				
Sub Round I				
Januari-April				
January-April	4 258	13 506	2 775	5 758
Sub Round II				
Sub Round II				
Mei-Agustus				
May-August	765	2 352	-	-
Sub Round III				
Sub Round III				
September-Desember				
September-December	2 015	7 367	-	-
Tahunan				
Annually				
Januari-Desember				
January-December	7 038	23 225	2 775	5 758

Catatan/Noted: Data tahun 2015/Data of 2015

Sumber/Source : BPS Provinsi Riau / BPS-Statistics of Riau Province

**Tabel 5.1.3 Luas Panen Palawija Menurut Sub-Round Tahun 2017 (Ha)<sup>\*)</sup>**  
**Table Harvested Area Of Second Crops By Subround , 2017 (Ha)<sup>\*)</sup>**

Kecamatan <i>District</i>	Jagung <i>Maize</i>	Ubi Kayu <i>Cassava</i>	Ubi Jalar <i>Sweet Potatoes</i>	Kacang Tanah <i>Peanuts</i>	Kedelai <i>Soya- beans</i>	Kacang Hijau <i>Mung- beans</i>
(1)	(2)	(3)	(4)	(5)	(6)	(7)
Sub Round I						
<i>Sub Round I</i>						
Januari-April						
<i>January-April</i>	283	251	83	83	8	44
Sub Round II						
<i>Sub Round II</i>						
Mei-Agustus						
<i>May-August</i>	420	202	56	97	6	31
Sub Round III						
<i>Sub Round III</i>						
September- Desember						
September- December	459	215	41	58	221	15
Tahunan						
<i>Annually</i>						
Januari- Desember						
January- December	1 162	668	180	238	235	90

Catatan/Noted: Data tahun 2015/Data of 2015

Sumber/Source : BPS Provinsi Riau / BPS-Statistics of Riau Province

AGRICULTURE

**Tabel 5.1.4 Produksi Palawija Menurut Sub-Round Tahun 2017 (Ton)<sup>\*)</sup>**  
**Table Production Of Second Crops By Subround , 2017 (Ton)<sup>\*)</sup>**

Kecamatan <i>District</i>	Jagung <i>Maize</i>	Ubi Kayu <i>Cassava</i>	Ubi Jalar <i>Sweet Potatoes</i>	Kacang Tanah <i>Peanuts</i>	Kedelai <i>Soyabeans</i>	Kacang Hijau <i>Mung- beans</i>
(1)	(2)	(3)	(4)	(5)	(6)	(7)
Sub Round I						
<i>Sub Round I</i>						
Januari-April						
<i>January-April</i>	788	6 840	707	76	17	38
Sub Round II						
<i>Sub Round II</i>						
Mei-Agustus						
<i>May-August</i>	958	5 585	480	94	6	34
Sub Round III						
<i>Sub Round III</i>						
September- Desember						
<i>September- December</i>	1 027	4 592	310	56	247	15
Tahunan						
<i>Annually</i>						
Januari-Desember						
<i>January-December</i>	2 773	17 017	1 497	226	270	87

Catatan/Noted: Data tahun 2015/Data of 2015  
 Sumber/Source : BPS Provinsi Riau / BPS-Statistics of Riau Province

**Tabel 5.1.5 Jumlah Kelompok Tani Menurut Kecamatan Tahun 2017<sup>\*)</sup>**  
**Table (Ton)**

**Number Of Farmers Crops By District , 2017<sup>\*)</sup> (Ton)**

Kecamatan <i>District</i>	Jml Kelompok	Pemula <i>First</i>	Lanjut <i>Last</i>	Madya <i>Medium</i>	Utama <i>Excellent</i>	Belum dikukuh-kan	Jumlah <i>Total</i>
(1)	(2)	(3)	(4)	(5)	(6)	(7)	(8)
Kampar Kiri	55	30	-	-	-	25	1 979
Kampar Kiri Hulu	76	60	15	-	-	1	864
Kampar Kiri Hilir	43	40	-	-	-	3	-
Gunung Sahilan	76	45	27	2	-	2	2 104
Kampar Kiri Tengah	69	34	13	1	-	21	2 103
XIII Koto Kampar	129	92	26	1	-	10	2 928
Koto Kampar Hulu	38	29	4	-	-	5	986
Kuok	82	47	23	4	-	8	2 534
Salo	51	32	14	4	-	1	1 612
Tapung	354	349	7	-	-	7	8 466
Tapung Hulu	78	76	2	-	-	-	1 532
Tapung Hilir	92	74	13	-	-	5	1 553
Bangkinang Kota	36	17	8	3	-	8	770
Bangkinang	102	40	37	16	1	8	2 857
Kampar	81	31	39	6	-	5	3 435
Kampar Timur	46	10	23	1	1	11	1 285
Rumbio Jaya	102	13	63	10	-	16	2 536
Kampar Utara	69	33	26	6	-	4	2 439
Tambang	87	47	26	-	-	14	2 011
Siak Hulu	61	36	20	-	-	5	1 226
Perhentian Raja	74	35	1	-	-	37	806
<b>KAMPAR</b>	<b>1 801</b>	<b>1 170</b>	<b>387</b>	<b>54</b>	<b>2</b>	<b>196</b>	<b>44 026</b>

Catatan/Noted: data tahun 2016/ Data of 2016

Sumber/Source : Dinas Pertanian Kabupaten Kampar/ Food Crops and Horticulture Service of Kampar Regency



5.2 HORTIKULTURA/*HORTICULTURE*

**Tabel 5.2.1 Luas Panen Sayur-sayuran Menurut Jenisnya dan Kecamatan Tahun 2017**  
*Table 5.2.1 Harvested Area Of Vegetables By Crops And District, 2017 (Ha)*

Kecamatan District	Kacang Panjang Vegetables Bean	Cabe Chilly	Perio Spring Cucumber	Terung Egg Plants	Pitulo Climbing Plants
(1)	(2)	(3)	(4)	(5)	(6)
Kampar Kiri	19	27	-	30	-
Kampar Kiri Hulu	29	-	-	25	-
Kampar Kiri Hilir	70	64	-	59	-
Gunung Sahilan	28	34	-	29	-
Kampar Kiri Tengah	7	14	-	7	-
XIII Koto Kampar	13	24	-	8	-
Koto Kampar Hulu	8	16	-	3	-
Kuok	32	19	-	13	-
Salo	18	6	-	6	-
Tapung	98	72	-	78	-
Tapung Hulu	11	18	-	2	-
Tapung Hilir	52	253	-	35	-
Bangkinang Kota	15	9	-	21	-
Bangkinang	11	9	-	23	-
Kampar	69	34	-	78	-
Kampar Timur	77	42	-	60	-
Rumbio Jaya	27	36	-	24	-
Kampar Utara	30	39	-	17	-
Tambang	91	26	-	51	-
Siak Hulu	23	21	-	23	-
Perhentian Raja	168	74	-	86	-
<b>Kampar</b>	<b>896</b>	<b>837</b>	-	<b>678</b>	-

Sumber/Source : Dinas Pertanian Kabupaten Kampar / Food Crops and Horticulture Service of Kampar Regency

**Tabel 5.2.1 Luas Panen Sayur-sayuran Menurut Jenisnya dan Kecamatan Tahun 2017**  
**Table** *Harvested Area Of Vegetables By Crops And District, 2017 (Ha)*

*Lanjutan/Continued*

Kecamatan District	Ketimun <i>Cucumber</i>	Labu Siam <i>Gourd</i>	Kangkung <i>Water Glass</i>	Bayam <i>Spinach</i>
(1)	(7)	(8)	(9)	(10)
Kampar Kiri	21	-	24	12
Kampar Kiri Hulu	23	-	2	3
Kampar Kiri Hilir	68	-	24	23
Gunung Sahilan	32	-	29	23
Kampar Kiri Tengah	6	-	24	17
XIII Koto Kampar	6	-	13	9
Koto Kampar Hulu	6	-	7	9
Kuok	25	-	18	25
Salo	9	1	11	11
Tapung	96	-	28	35
Tapung Hulu	-	-	24	24
Tapung Hilir	33	-	24	16
Bangkinang Kota	18	-	-	-
Bangkinang	20	-	4	4
Kampar	73	-	165	164
Kampar Timur	88	-	14	12
Rumbio Jaya	26	-	12	15
Kampar Utara	21	-	15	20
Tambang	44	-	43	40
Siak Hulu	26	-	76	78
Perhentian Raja	129	-	112	122
<b>Kampar</b>	<b>770</b>	<b>1</b>	<b>669</b>	<b>662</b>

Sumber/Source : Dinas Pertanian Kabupaten Kampar / *Food Crops and Horticulture Service of Kampar Regency*

**Tabel 5.2.2** **Produksi Sayur-sayuran Menurut Jenis dan Kecamatan Tahun 2017 (Ton)**  
**Table** **Production Of Vegetables By Crops And District, 2017 (Ton)**

Kecamatan <i>District</i>	Kacang Panjang <i>Vegetables Bean</i>	Cabe <i>Chilly</i>	Perio <i>Spring Cucumber</i>	Terung <i>Egg Plants</i>	Pitulo <i>Climbing Plants</i>
(1)	(2)	(3)	(4)	(5)	(6)
Kampar Kiri	63,0	75,5	-	150,5	-
Kampar Kiri Hulu	48,5	-	-	13,8	-
Kampar Kiri Hilir	26,1	23,5	-	513,5	-
Gunung Sahilan	106,0	108,5	-	230,0	-
Kampar Kiri Tengah	31,0	51,1	-	42,2	-
XIII Koto Kampar	49,7	97,0	-	79,5	-
Koto Kampar Hulu	31,0	58,0	-	30,0	-
Kuok	116,7	59,1	-	86,0	-
Salo	58,5	24,5	-	39,9	-
Tapung	742,5	200,5	-	731,5	-
Tapung Hulu	41,0	82,0	-	20,0	-
Tapung Hilir	156,0	697,4	-	258,3	-
Bangkinang Kota	51,5	30,0	-	83,0	-
Bangkinang	45,0	31,5	-	89,2	-
Kampar	223,0	123,0	-	477,7	-
Kampar Timur	254,5	139,0	-	471,7	-
Rumbio Jaya	100,5	151,0	-	210,0	-
Kampar Utara	128,0	150,5	-	170,0	-
Tambang	366,0	116,0	-	510,0	-
Siak Hulu	127,5	114,5	-	240,0	-
Perhentian Raja	581,0	277,0	-	860,0	-
<b>Kampar</b>	<b>3 347,0</b>	<b>2 609,6</b>	<b>-</b>	<b>5 306,8</b>	<b>-</b>

Sumber/Source : Dinas Pertanian Kabupaten Kampar / Food Crops and Horticulture Service of Kampar Regency

**Tabel 5.2.2 Produksi Sayur-sayuran Menurut Jenis dan Kecamatan Tahun 2017 (Ton)**

*Production Of Vegetables By Crops And District, 2017 (Ton)*

*Lanjutan/Continued*

Kecamatan District	Ketimun <i>Cucumber</i>	Labu Siam <i>Gourd</i>	Kangkung <i>Water Glass</i>	Bayam <i>Spinach</i>
(1)	(7)	(8)	(9)	(10)
Kampar Kiri	148,2	-	237,0	120,0
Kampar Kiri Hulu	11,8	-	5,5	12,5
Kampar Kiri Hilir	1 224,5	-	221,0	211,0
Gunung Sahilan	560,0	-	270,0	201,5
Kampar Kiri Tengah	71,0	-	223,5	149,0
XIII Koto Kampar	110,0	-	125,7	80,0
Koto Kampar Hulu	92,5	-	55,0	75,0
Kuok	170,5	-	147,9	118,2
Salo	151,0	15,0	115,2	80,7
Tapung	836,0	-	280,0	350,0
Tapung Hulu	-	-	204,0	204,0
Tapung Hilir	398,7	-	166,8	106,3
Bangkinang Kota	117,0	-	-	-
Bangkinang	146,0	-	10,5	10,0
Kampar	765,0	-	271,5	270,0
Kampar Timur	720,0	-	125,5	118,5
Rumbio Jaya	450,0	-	120,0	140,0
Kampar Utara	420,0	-	150,0	200,0
Tambang	880,0	-	420	400
Siak Hulu	490,0	-	750,0	770,0
Perhentian Raja	2 240,0	-	979,7	1 182,5
<b>KAMPAR</b>	<b>10 002,2</b>	<b>15,0</b>	<b>4 878,8</b>	<b>4 799,2</b>

Sumber/Source : Dinas Pertanian Kabupaten Kampar / *Food Crops and Horticulture Service of Kampar Regency*

**Tabel 5.2.3 Banyaknya Pohon Buah-buahan Menurut Jenis dan Kecamatan Tahun 2017**  
**The Number of Fruits Tree By Crops And District, 2017**

Kecamatan <i>District</i>	Mangga <i>Manggos</i>	Rambutan <i>Rambotan</i>	Duku <i>Lansium Domestikum</i>	Jeruk Siam <i>Orange</i>	Durian <i>Zibethinus</i>
(1)	(2)	(3)	(4)	(5)	(6)
Kampar Kiri	1 320	5 187	5 335	23 146	4 426
Kampar Kiri Hulu	969	1 041	1 080	10 829	4 303
Kampar Kiri Hilir	757	4 275	654	809	3 842
Gunung Sahilan	1 225	1 500	1 184	-	2 760
Kampar Kiri Tengah	396	2 285	-	-	590
XIII Koto Kampar	9 670	14 506	1 783	8 726	27 894
Koto Kampar Hulu	2 815	6 121	1 029	14 550	11 535
Kuok	10 265	3 818	3 351	89 600	2 768
Salo	1 740	1 337	841	2 480	5 358
Tapung	206	1 349	1 008	5 500	2 783
Tapung Hulu	1 170	33 360	-	-	2 230
Tapung Hilir	2 004	2 615	755	-	3 375
Bangkinang Kota	975	1 728	330	1 400	1 995
Bangkinang	2 260	5 763	2 901	2 400	5 285
Kampar	13 013	3 780	617	22 170	8 660
Kampar Timur	2 255	2 063	684	1 775	14 970
Rumbio Jaya	4 135	16 016	10 510	5 220	16 003
Kampar Utara	2 845	5 940	1 032	15 961	2 795
Tambang	650	62 800	800	25 232	13 950
Siak Hulu	5 017	972	1 490	162	4 458
Perhentian Raja	975	1 071	141	113	574
<b>KAMPAR</b>	<b>64 662</b>	<b>177 527</b>	<b>35 525</b>	<b>230 073</b>	<b>140 554</b>

Sumber/Source : Dinas Pertanian Kabupaten Kampar / Food Crops and Horticulture Service of Kampar Regency

**Tabel 5.2.3 Banyaknya Pohon Buah-buahan Menurut Jenis dan Kecamatan Tahun 2017**  
**The Number of Fruits Tree By Crops And District, 2017**

*Lanjutan/Continued*

Kecamatan District	Jambu Biji Gueves	Pepaya Papaya	Pisang Banana	Nanas Pineapple	Alpoket Avocado	Sawo A Tasteful Fruit
(1)	(7)	(8)	(9)	(10)	(11)	(12)
Kampar Kiri	1 319	1 025	2 770	-	700	255
Kampar Kiri Hulu	757	844	2 006	1 073	98	119
Kampar Kiri Hilir	5 998	2 279	9 085	4 033	373	529
Gunung Sahilan	2 767	3 394	11 798	1 174	949	608
Kampar Kiri Tengah	-	156	491	3 855	-	360
XIII Koto Kampar	622	1 586	24 948	4 311	796	1 504
Koto Kampar Hulu	167	318	8 000	1 996	97	531
Kuok	2 619	2 253	976	485	203	855
Salo	2 225	954	5 803	919	240	395
Tapung	4 556	456	7 050	20 004	17	36
Tapung Hulu	450	2 281	28 150	6 710	80	6 400
Tapung Hilir	613	2 298	3 806	490	449	563
Bangkinang Kota	639	937	2 250	340	165	232
Bangkinang	1 092	3 700	7 630	801	580	2 344
Kampar	2 490	1 065	10 140	164	441	678
Kampar Timur	491	-	104 470	-	107	1 347
Rumbio Jaya	132	890	21 265	20	15	4 000
Kampar Utara	1 987	675	16 346	1 642	195	970
Tambang	2 410	3 550	3 500	13 774 000	110	700
Siak Hulu	752	9 211	1 136	1 393	70	250
Perhentian Raja	128	280	3 570	9 995	130	127
<b>KAMPAR</b>	<b>32 214</b>	<b>38 152</b>	<b>275 190</b>	<b>13 833 405</b>	<b>5 815</b>	<b>22 803</b>

Sumber/Source : Dinas Pertanian Kabupaten Kampar / Food Crops and Horticulture Service of Kampar Regency

**Tabel 5.2.4** Produksi Buah-buahan Menurut Jenis dan Kecamatan Tahun 2017 (Ton)  
**Table** Production Of Fruits By Crops And District, 2017 (Ton)

Kecamatan <i>District</i>	Mangga <i>Manggos</i>	Rambutan <i>Rambotan</i>	Duku <i>Lansium</i> <i>Domestikum</i>	Jeruk Siam <i>Orange</i>	Durian <i>Zibethinus</i>
(1)	(2)	(3)	(4)	(5)	(6)
Kampar Kiri	58,0	68,0	-	120,4	442,6
Kampar Kiri Hulu	20,0	9,0	-	12,1	-
Kampar Kiri Hilir	119,0	102,5	15,9	66,2	165,0
Gunung Sahilan	83,6	10,0	46,4	-	20,0
Kampar Kiri Tengah	17,0	25,0	-	-	6,0
XIII Koto Kampar	304,6	117,1	23,5	147,0	512,1
Koto Kampar Hulu	342,2	287,5	-	15,9	6,0
Kuok	90,0	50,0	-	1 480,0	-
Salo	5,0	8,0	4,0	10,6	5,0
Tapung	6,0	60,0	7,8	-	34,7
Tapung Hulu	31,0	200,0	-	-	20,0
Tapung Hilir	59,0	160,0	102,5	-	199,0
Bangkinang Kota	6,0	15,0	-	-	10,0
Bangkinang	0,5	20,0	-	18,8	20,0
Kampar	630,0	58,1	33,3	1 801,8	478,5
Kampar Timur	50,0	30,0	5,0	166,4	200,0
Rumbio Jaya	282,2	611,6	421,9	-	556,6
Kampar Utara	208,3	200,5	23,9	77,5	141,5
Tambang	76,2	3 093,6	82,6	158,1	916,6
Siak Hulu	325,0	78,2	63,2	11,0	313,1
Perhentian Raja	72,0	85,0	7,5	2,9	21,5
<b>KAMPAR</b>	<b>2 785,6</b>	<b>5 289,1</b>	<b>837,5</b>	<b>4 088,7</b>	<b>4 068,2</b>

Sumber/Source : Dinas Pertanian Kabupaten Kampar / Food Crops and Horticulture Service of Kampar Regency

**Tabel 5.2.4** Produksi Buah-buahan Menurut Jenis dan Kecamatan  
Tahun 2017 (Ton)  
*Production Of Fruits By Crops And District, 2017 (Ton)*

Lanjutan/Continued

Kecamatan District	Jambu Biji <i>Gueves</i>	Pepaya <i>Papaya</i>	Pisang <i>Banana</i>	Nanas <i>Pineapple</i>	Alpokot <i>Avocado</i>	Sawo <i>A Tasteful Fruit</i>
(1)	(7)	(8)	(9)	(10)	(11)	(12)
Kampar Kiri	22,7	54,8	58,3	-	18,9	13,9
Kampar Kiri Hulu	9,8	23,0	30,0	37	1,4	9,6
Kampar Kiri Hilir	262,0	98,0	155,0	8,3	37,6	30,3
Gunung Sahilan	110,4	182,2	407,0	5,5	22,8	25,3
Kampar Kiri Tengah	0,9	10,7	20,6	5,5	-	15,3
XIII Koto Kampar	27,0	30,7	119,8	6,1	21,3	32,1
Koto Kampar Hulu	8,1	19,0	107,2	6,4	6,8	30,1
Kuok	109,8	161,0	37,5	2,7	-	74,3
Salo	4,0	14,2	140,6	0,4	-	19,3
Tapung	292,0	21,7	224,0	26,8	0,3	2,1
Tapung Hulu	19,0	58,0	550,0	19,6	1,0	220,0
Tapung Hilir	26,0	49,0	64,7	1,3	21,0	6,1
Bangkinang Kota	8,4	36,0	43,3	0,4	-	2,5
Bangkinang	17,5	70,0	92,5	-	-	32,0
Kampar	54,2	95,7	470,3	0,4	57,6	48,9
Kampar Timur	48,9	80,9	942,6	-	1,0	131,7
Rumbio Jaya	9,1	52,8	544,4	-	0,3	433,5
Kampar Utara	136,8	26,6	326,0	2,9	11,5	104,2
Tambang	163,1	118,1	65,2	12 765,0	13,8	57,6
Siak Hulu	61,5	546,5	29,3	3,7	7,7	17,0
Perhentian Raja	5,8	15,1	122,5	11,8	7,3	7,2
<b>KAMPAR</b>	<b>1 397,0</b>	<b>1 764,0</b>	<b>4 550,8</b>	<b>12 903,8</b>	<b>230,3</b>	<b>1 313,0</b>

Sumber/Source : Dinas Pertanian Kabupaten Kampar / Food Crops and Horticulture Service of Kampar Regency



5.3 PERKEBUNAN/*PLANTATION*

**Tabel 5.3.1 Luas dan Produksi Perkebunan Rakyat Komoditi Karet Menurut Kecamatan, 2017**  
*Area and Production Of Small Holder Estate Of Rubber Commodity By District, 2017*

Kecamatan <i>District</i>	Jumlah Petani <i>Farmer</i>	Luas Areal Perkebunan (Ha)			Jumlah <i>Total</i>	Produksi <i>Production (Ton)</i>
		TBM	TM	TTR		
(1)	(2)	(3)	(4)	(5)	(6)	(7)
Kampar Kiri	3 149	695	1 592	4 428	6 715	2 286
Kampar Kiri Hulu	3 571	705	12 544	2 321	15 570	8 311
Kampar Kiri Hilir	1 604	450	1 273	728	2 451	1 356
Gunung Sahilan	2 008	120	1 909	584	2 613	1 336
Kampar Kiri Tengah	1 523	296	2 101	308	2 705	2 514
XIII Koto Kampar	7 406	2 862	9 121	2 268	14 251	9 414
Koto Kampar Hulu	2 751	1 370	4 101	699	6 170	3 866
Kuok	2 526	855	2 603	3 661	7 119	2 276
Salo	2 046	764	1 475	617	2 856	1 791
Tapung	2 056	318	1 039	186	1 543	976
Tapung Hulu	874	82	1 165	166	1 413	1 130
Tapung Hilir	173	-	25	144	169	16
Bangkinang Kota	884	222	787	366	1 375	788
Bangkinang	1 627	115	1 730	387	2 232	1 569
Kampar	3 687	899	2 228	578	3 706	1 425
Kampar Timur	2 995	150	1 152	152	1 454	772
Rumbio Jaya	1 155	312	1 103	208	1 622	1 044
Kampar Utara	3 316	825	2 087	1 180	4 092	1 025
Tambang	2 721	535	3 797	685	5 016	3 758
Siak Hulu	3 006	434	4 599	408	5 441	4 040
Perhentian Raja	415	5	1 201	185	1 391	1 248
<b>KAMPAR</b>	<b>49 493</b>	<b>12 014</b>	<b>57 631</b>	<b>20 259</b>	<b>89 904</b>	<b>46 288</b>

Sumber/Source: Dinas Perkebunan Kabupaten Kampar /*Farm Agriculture Service of Kampar Regency*

**Tabel 5.3.2 Luas dan Produksi Perkebunan Rakyat Komoditi Kelapa Sawit Menurut Kecamatan, 2017**  
**Area and Production Of Small Holder Estate Of Palm Oil Commodity By District, 2017**

Kecamatan <i>District</i>	Jumlah Petani <i>Farmer</i>	Luas Areal Perkebunan (Ha)			Jumlah <i>Total</i>	Produksi <i>Production (Ton)</i>
		TBM	TM	TTR		
(1)	(2)	(3)	(4)	(5)	(6)	(7)
Kampar Kiri	8 974	1 949	17 249	23	19 221	230 985
Kampar Kiri Hulu	264	472	333	-	805	333
Kampar Kiri Hilir	1 543	683	3 554	20	4 257	40 188
Gunung Sahilan	2 836	194	5 739	39	5972	70 918
Kampar Kiri Tengah	540	337	1 240	-	1 577	9 559
XIII Koto Kampar	2 164	536	6 122	-	6 658	77 462
Koto Kampar Hulu	374	194	1 399	-	1 593	14 207
Kuok	335	1 108	1 009	131	2 248	8 331
Salo	184	1 156	282	10	1 448	3 025
Tapung	18 151	3 191	31 053	-	34 244	447 596
Tapung Hulu	13 891	1 106	53 195	209	54 510	696 885
Tapung Hilir	19 675	1 090	36 721	-	37 811	530 540
Bangkinang Kota	616	20	1 186	56	1 262	17 090
Bangkinang	1 563	46	8 842	7	8 895	102 478
Kampar	175	1 924	1 366	2	3 292	11 340
Kampar Timur	1 907	67	5 471	26	5 564	70 252
Rumbio Jaya	2 794	176	4 490	14	4 680	62 824
Kampar Utara	2 001	68	3 314	18	3 400	38 340
Tambang	860	571	9 340	15	9 926	81 587
Siak Hulu	5 679	4 897	10 575	13	15 485	120 366
Perhentian Raja	1 240	173	2 696	82	2 951	30 370
<b>KAMPAR</b>	<b>85 766</b>	<b>19 958</b>	<b>205 176</b>	<b>665</b>	<b>225 799</b>	<b>2 664 676</b>

Sumber/Source: Dinas Perkebunan Kabupaten Kampar / Farm Agriculture Service of Kampar Regency

**Tabel 5.3.3 Luas dan Produksi Perkebunan Rakyat Komoditi Kelapa Menurut Kecamatan, 2017**  
**Table Area and Production Of Small Holder Estate Of Coconut Commodity By District, 2017**

Kecamatan <i>District</i>	Jumlah Petani <i>Farmer</i>	Luas Areal Perkebunan (Ha)			Jumlah <i>Total</i>	Produksi <i>Production (Ton)</i>
		TBM	TM	TTR		
(1)	(2)	(3)	(4)	(5)	(6)	(7)
Kampar Kiri	2 759	-	123	41	164	23
Kampar Kiri Hulu	2 111	35	123	2	160	24
Kampar Kiri Hilir	977	-	23	18	41	8
Gunung Sahilan	1 574	2	46	42	90	12
Kampar Kiri Tengah	1 947	1	117	1	119	29
XIII Koto Kampar	2 432	21	97	34	152	30
Koto Kampar Hulu	913	6	36	10	52	16
Kuok	1 283	9	8	67	84	3
Salo	639	3	14	21	38	7
Tapung	-	-	-	-	-	-
Tapung Hulu	724	1	25	17	42	16
Tapung Hilir	155	-	7	-	7	5
Bangkinang Kota	864	-	6	44	50	4
Bangkinang	1 389	-	27	42	69	16
Kampar	2 163	11	110	-	121	44
Kampar Timur	1 483	4	79	-	83	40
Rumbio Jaya	1 619	6	72	1	79	21
Kampar Utara	1 339	-	51	10	61	22
Tambang	3 126	31	132	-	163	73
Siak Hulu	2 060	-	109	8	117	17
Perhentian Raja	710	-	32	7	39	12
<b>KAMPAR</b>	<b>30 258</b>	<b>130</b>	<b>1 236</b>	<b>364</b>	<b>1 730</b>	<b>418</b>

Sumber/Source: Dinas Perkebunan Kabupaten Kampar /Farm Agriculture Service of Kampar Regency

**Tabel 5.3.4 Luas dan Produksi Perkebunan Rakyat Komoditi Pinang Menurut Kecamatan, 2017**  
**Table** *Area and Production Of Small Holder Estate Of Arecanut Commodity By District, 2017*

Kecamatan <i>District</i>	Jumlah Petani <i>Farmer</i>	Luas Areal Perkebunan (Ha)			Jumlah <i>Total</i>	Produksi <i>Production (Ton)</i>
		TBM	TM	TTR		
(1)	(2)	(3)	(4)	(5)	(6)	(7)
Kampar Kiri	916	-	24	-	24	-
Kampar Kiri Hulu	-	-	-	-	-	-
Kampar Kiri Hilir	-	-	-	-	-	-
Gunung Sahilan	1 289	-	8	7	15	2
Kampar Kiri Tengah	-	-	-	-	-	-
XIII Koto Kampar	-	-	-	-	-	-
Koto Kampar Hulu	-	-	-	-	-	-
Kuok	-	-	-	-	-	-
Salo	1 557	2	6	-	8	2
Tapung	-	-	-	-	-	-
Tapung Hulu	-	-	-	-	-	-
Tapung Hilir	-	-	-	-	-	-
Bangkinang Kota	209	3	2	6	11	1
Bangkinang	-	-	-	-	-	-
Kampar	-	-	-	-	-	-
Kampar Timur	76	1	26	-	27	10
Rumbio Jaya	4	-	2	-	2	-
Kampar Utara	-	-	-	-	-	-
Tambang	-	-	-	-	-	-
Siak Hulu	38	3	19	-	22	8
Perhentian Raja	-	-	-	-	-	-
<b>KAMPAR</b>	<b>4 089</b>	<b>9</b>	<b>86 8</b>	<b>13</b>	<b>109</b>	<b>22</b>

Sumber/Source: Dinas Perkebunan Kabupaten Kampar / Farm Agriculture Service of Kampar Regency

**Tabel 5.3.5 Luas dan Produksi Perkebunan Rakyat Komoditi Gambir Menurut Kecamatan, 2017**  
**Area and Production Of Small Holder Estate Of Gambier Commodity By District, 2017**

Kecamatan <i>District</i>	Jumlah Petani <i>Farmer</i>	Luas Areal Perkebunan (Ha)			Jumlah <i>Total</i>	Produksi <i>Production (Ton)</i>
		TBM	TM	TTR		
(1)	(2)	(3)	(4)	(5)	(6)	(7)
Kampar Kiri	64	-	-	56	56	-
Kampar Kiri Hulu	376	15	654	229	898	-
Kampar Kiri Hilir	1	-	1	1	2	-
Gunung Sahilan	-	-	-	-	-	-
Kampar Kiri Tengah	-	-	-	-	-	-
XIII Koto Kampar	-	-	798	22	820	514
Koto Kampar Hulu	1 217	-	2 291	573	2 864	2 248
Kuok	-	-	-	-	-	-
Salo	-	-	-	-	-	-
Tapung	-	-	-	-	-	-
Tapung Hulu	-	-	-	-	-	-
Tapung Hilir	-	-	-	-	-	-
Bangkinang Kota	-	-	-	-	-	-
Bangkinang	-	-	-	-	-	-
Kampar	-	-	-	-	-	-
Kampar Timur	-	-	-	-	-	-
Rumbio Jaya	-	-	-	-	-	-
Kampar Utara	-	-	-	-	-	-
Tambang	-	-	-	-	-	-
Siak Hulu	-	-	-	-	-	-
Perhentian Raja	-	-	-	-	-	-
<b>KAMPAR</b>	<b>1 658</b>	<b>15</b>	<b>3 744</b>	<b>881</b>	<b>4 640</b>	<b>2 762</b>

Sumber/Source: Dinas Perkebunan Kabupaten Kampar /Farm Agriculture Service of Kampar Regency

**Tabel 5.3.6 Luas dan Produksi Perkebunan Rakyat Komoditi Kopi Menurut Kecamatan, 2017**  
**Area and Production Of Small Holder Estate Of Coffee Commodity By District, 2017**

Kecamatan <i>District</i>	Jumlah Petani <i>Farmer</i>	Luas Areal Perkebunan (Ha)			Jumlah <i>Total</i>	Produksi <i>Production (Ton)</i>
		TBM	TM	TTR		
(1)	(2)	(3)	(4)	(5)	(6)	(7)
Kampar Kiri	-	-	-	-	-	-
Kampar Kiri Hulu	-	-	-	-	-	-
Kampar Kiri Hilir	-	-	-	-	-	-
Gunung Sahilan	-	-	-	-	-	-
Kampar Kiri Tengah	-	-	-	-	-	-
XIII Koto Kampar	-	-	-	-	-	-
Koto Kampar Hulu	39	-	12	2	14	5
Kuok	-	-	-	-	-	-
Salo	-	-	-	-	-	-
Tapung	-	-	-	-	-	-
Tapung Hulu	-	-	-	-	-	-
Tapung Hilir	-	-	-	-	-	-
Bangkinang Kota	-	-	-	-	-	-
Bangkinang	-	-	-	-	-	-
Kampar	-	-	-	-	-	-
Kampar Timur	-	-	-	-	-	-
Rumbio Jaya	-	-	-	-	-	-
Kampar Utara	-	-	-	-	-	-
Tambang	-	-	-	-	-	-
Siak Hulu	-	-	-	-	-	-
Perhentian Raja	-	-	-	-	-	-
<b>Jumlah Total</b>	<b>39</b>	<b>-</b>	<b>12</b>	<b>2</b>	<b>14</b>	<b>5</b>

Sumber/Source: Dinas Perkebunan Kabupaten Kampar / Farm Agriculture Service of Kampar Regency

5.4 PETERNAKAN/LIVESTOCK

**Tabel 5.4.1 Jumlah Ternak Menurut Jenis Ternak dan Kecamatan, 2017**  
**Table Number Of Cattle By Kind And District, 2017**

Kecamatan <i>District</i>	Sapi <i>Cow</i>		Kerbau <i>Buffalo</i>		Kambing/Domba <i>Goat/Sheep</i>		Domba <i>Sheep</i>	
	Jantan <i>Male</i>	Betina <i>Female</i>	Jantan <i>Male</i>	Betina <i>Female</i>	Jantan <i>Male</i>	Betina <i>Female</i>	Jantan <i>Male</i>	Betina <i>Female</i>
(1)	(2)	(3)	(4)	(5)	(6)	(7)	(8)	(9)
1 Kampar Kiri	213	572	1 193	3 677	259	483	-	-
2 Kampar Kiri Hulu	10	24	247	852	295	546	-	-
3 Kampar Kiri Hilir	204	574	112	452	122	244	-	-
4 Gunung Sahilan	406	1 164	54	102	81	291	-	-
5 Kampar Kiri Tengah	607	1 922	15	28	145	257	-	-
6 XIII Koto Kampar	212	475	116	273	252	455	-	-
7 Koto Kampar Hulu	219	380	183	346	348	615	-	-
8 Kuok	205	513	272	1 197	166	518	-	-
9 Salo	189	591	239	1 187	152	350	-	-
10 Tapung	1 384	3 882	27	39	430	744	78	204
11 Tapung Hulu	1 342	5 634	20	48	829	1 698	15	107
12 Tapung Hilir	2 048	6 194	24	43	486	959	-	-
13 Bangkinang Kota	8	36	31	73	58	70	-	-
14 Bangkinang	420	2 110	197	386	203	336	-	-
15 Kampar	307	786	60	145	309	736	-	-
16 Kampar Timur	676	1 634	598	876	225	485	-	-
17 Rumbio Jaya	253	734	119	407	129	288	-	-
18 Kampar Utara	243	756	93	330	213	314	1	4
19 Tambang	224	811	252	639	251	474	-	-
20 Siak Hulu	497	858	292	584	256	526	-	-
21 Perhentian Raja	249	519	40	70	180	206	-	-
<b>Kampar</b>	<b>9 916</b>	<b>30 169</b>	<b>4 184</b>	<b>11 754</b>	<b>5 389</b>	<b>10 631</b>	<b>94</b>	<b>315</b>

Sumber/Source: Dinas Peternakan Kabupaten Kampar/ Animal Husbandry Service of Kampar Regency

**Tabel 5.4.2 Jumlah Ternak Yang Dipotong dan Produksi Daging Menurut Jenis Ternak, 2017**  
**Number Of Slaughtered Cattle and Meat Production By Kind, 2017**

<b>Jenis Ternak</b> <i>Kind Of Cattle</i>	<b>Jumlah (ekor)</b> <i>Total (Head)</i>	<b>Produksi Daging</b> <i>Meat Production (Kg)</i>
(1)	(2)	(3)
01. SAPI <i>Cow</i>	5 574	830 392
02. KERBAU <i>Buffalo</i>	4 051	711 454
03. KAMBING <i>Goat</i>	3 118	31 585
04. DOMBA <i>Sheep</i>	30	309
05. AYAM BURAS <i>Domestics Hen</i>	403 127	362 815
06. AYAM PEDAGING <i>Boiller</i>	3 075 522	3 690 626
07. AYAM PETELUR <i>Layer</i>	46 500	116 250
08. ITIK <i>Duck</i>	14 897	14 897
09. ITIK MANILA <i>Manila Duck</i>	2 394	2 394
<b>Jumlah Total</b>	<b>3 55 213</b>	<b>5 760 722</b>

Sumber/Source: Dinas Peternakan Kabupaten Kampar/Animal Husbandry Service of Kampar Regency



**Tabel 5.4.3 Produksi Telur Jenis Unggas, 2017**  
**Table Egg Production Of Poultrys, 2017**

Jenis Unggas <i>Kind Of Poultry</i>	Populasi (ekor) <i>Population (Head)</i>	Populasi Produktif (ekor) <i>Productive Population (Head)</i>	Produksi Telur (butir) <i>Egg Production (Egg)</i>	Produksi Telur (kg) <i>Egg Production (Kg)</i>
(1)	(2)	(3)	(4)	(5)
Ayam Petelur Layer	150 000	141 015	44 291 982	2 214 599
Ayam Buras Domestic Hen	294 318	73 432	4 579 432	116 023
Itik Duck	17 354	10 227	2 133 292	106 665
Itik Manila Manila Duck	8 572	180 098	59 973	3 998
Puyuh	4 370	2 622	719 870	7 578
<b>Total</b>	<b>474 614</b>	<b>407 394</b>	<b>51 784 549</b>	<b>2 448 863</b>

Sumber/Source: Dinas Peternakan Kabupaten Kampar/ *Animal Husbandry Service of Kampar Regency*

**Tabel 5.4.4 Penyebaran Bibit Ternak Sapi di Kabupaten Kampar, 2017**  
**Table Distribution Of Seed Cow in Kampar Regency, 2017**

Kecamatan <i>District</i>	Jantan <i>Male</i>	Betina <i>Female</i>	Jumlah <i>Total</i>
(1)	(2)	(3)	(4)
Kampar Kiri	5	7	12
Kampar Kiri Hulu	-	-	-
Kampar Kiri Hilir	-	-	-
Gunung Sahilan	-	-	-
Kampar Kiri Tengah	-	-	-
XIII Koto Kampar	-	-	-
Koto Kampar Hulu	-	-	-
Kuok	-	12	12
Salo	-	-	-
Tapung	2	14	16
Tapung Hulu	-	-	-
Tapung Hilir	-	-	-
Bangkinang Kota	-	-	-
Bangkinang	2	15	17
Kampar	2	14	16
Kampar Timur	-	-	-
Rumbio Jaya	2	11	13
Kampar Utara	-	-	-
Tambang	-	-	-
Siak Hulu	4	26	30
Perhentian Raja	4	28	32
<b>KAMPAR</b>	<b>21</b>	<b>127</b>	<b>148</b>

Sumber/Source: Dinas Peternakan Kabupaten Kampar/Animal Husbandry Service of Kampar Regency

**Tabel 5.4.5 Populasi Unggas Menurut Jenis dan Kecamatan , 2017**  
**Table Poultry Population By Kind And District, 2017**

Kecamatan <i>District</i>	Ayam Ras Petelur <i>Layer</i>	Ayam Ras Pedaging <i>Boiller</i>	Ayam Buras <i>Domestics Hen</i>	Itik&Itik Manila <i>Duck&amp;Manila Duck</i>
(1)	(2)	(3)	(4)	(5)
Kampar Kiri	-	27 500	3 390	890
Kampar Kiri Hulu	-	-	4 714	722
Kampar Kiri Hilir	-	6 200	6 414	602
Gunung Sahilan	-	-	5 731	416
Kampar Kiri Tengah	-	830 000	12 120	241
XIII Koto Kampar	-	15 600	13 141	1 695
Koto Kampar Hulu	-	89 000	14 362	1 566
Kuok	-	878 568	9 421	2 855
Salo	-	196 000	24 998	369
Tapung	-	864 500	14 820	1 041
Tapung Hulu	-	1 765 390	41 122	1 497
Tapung Hilir	-	94 000	7 040	1 430
Bangkinang Kota	-	166 000	148	323
Bangkinang	-	217 000	40 887	1 708
Kampar	-	9 000	21 525	2 088
Kampar Timur	-	15 500	9 328	412
Rumbio Jaya	-	955 000	4 730	293
Kampar Utara	-	834 000	580	492
Tambang	-	2 302 530	44 305	2 618
Siak Hulu	150 000	3 000 051	14 430	2 081
Perhentian Raja	-	1 809 314	1 112	2 587
<b>KAMPAR</b>	<b>150 000</b>	<b>14 025 153</b>	<b>294 318</b>	<b>25 926</b>

Sumber/Source: Dinas Peternakan Kabupaten Kampar/ *Animal Husbandry Service of Kampar Regency*

5.5 PERIKANAN/*FISHERY*

**Tabel 5.5.1** Produksi Perikanan Menurut Kecamatan dan Sektor Perairan (Ton), 2017  
**Table** Fisheries Production By District And Water Sector (Ton), 2017

Kecamatan <i>District</i>	Air Tawar <i>Fresh water</i>	Kolam <i>Water Pond</i>	Keramba <i>Cage</i>	Jumlah <i>Total</i>
(1)	(2)	(3)	(4)	(5)
Kampar Kiri	217,70	2 534,42	54,57	2 806,69
Kampar Kiri Hulu	159,22	69,08	-	228,30
Kampar Kiri Hilir	201,86	222,49	5,11	429,46
Gunung Sahilan	395,03	246,88	-	641,91
Kampar Kiri Tengah	69,80	104,10	-	173,90
XIII Koto Kampar	636,14	9 858,02	12 546,13	23,040,29
Koto Kampar Hulu	3,40	145,73	-	149,13
Kuok	87,53	4 189,63	10 253,74	14 530,90
Salo	5,28	1 150,08	10,49	1 165,85
Tapung	90,55	220,80	-	311,35
Tapung Hulu	74,70	107,91	-	182,61
Tapung Hilir	239,97	88,69	-	328,66
Bangkinang Kota	3,77	1 274,19	18,89	1 296,85
Bangkinang	46,78	1 435,36	-	1 482,14
Kampar	385,66	8 965,25	1 771,15	11 122,06
Kampar Timur	74,70	694,40	58,06	827,16
Rumbio Jaya	64,14	193,32	32,34	289,80
Kampar Utara	27,16	559,87	47,37	634,40
Tambang	174,31	264,12	54,94	493,37
Siak Hulu	767,81	638,92	69,91	1 476,64
Perhentian Raja	47,54	248,30	13,79	309,63
<b>KAMPAR</b>	<b>3 773,05</b>	<b>33 211,56</b>	<b>24 936,49</b>	<b>61 921,10</b>

Sumber/Source: Dinas Perikanan Kabupaten Kampar/Fishery Service of Kampar Regency

**Tabel 5.5.2** **Produksi Perikanan Menurut Kecamatan dan Sektor Perairan (juta rupiah), 2017**  
**Fisheries Production By District And Water Sector (million rupiah), 2017**

Kecamatan <i>District</i>	Air Tawar <i>Fresh Water</i>	Kolam <i>Water Pond</i>	Keramba <i>Cage</i>	Pembenihan <i>Seed</i>	Jumlah <i>Total</i>
(1)	(2)	(3)	(4)	(5)	(6)
Kampar Kiri	14 631,22	110 133,27	272 878,33	1 194,73	398 837,55
Kampar Kiri Hulu	78,20	1 697,36	-	-	1 775,56
Kampar Kiri Hilir	2 013,19	76 717,80	245 617,45	776,18	325 124,62
Gunung Sahilan	121,44	15 526,08	336,91	81,01	16 065,43
Kampar Kiri Tengah	86,71	15 851,57	410,86	880,75	17 229,88
XIII Koto Kampar	1 075,94	11 277,36	-	660,62	13 013,92
Koto Kampar Hulu	8 870,18	120 177,81	38 522	1 225,53	168 796,03
Kuok	624,68	8 368,25	1 030,34	262,13	10 285,40
Salo	1 475,22	2 609,82	703,40	82,43	4 870,87
Tapung	1 718,10	9,374,40	1 262,81	286,74	12 642,05
Tapung Hulu	4 009,13	3 565,62	1 194,95	228,36	8 998,05
Tapung Hilir	17,659,63	8 625,42	1 607,54	-	27 892,59
Bangkinang Kota	1 093,42	3 352,05	299,93	18 623,20	23 368,61
Bangkinang	5 007,10	33 809,67	1 839,40	72,55	40 728,72
Kampar	1 605,40	1 405,35	-	833,89	3 844,64
Kampar Timur	9 085,69	3 332,88	-	178,07	12 596,64
Rumbio Jaya	4 642,78	1 518,62	132,89	1 115,64	7 409,93
Kampar Utara	3 662,06	811,08	-	-	4 473,14
Tambang	2 082,65	2 980,80	-	104,98	5 168,43
Siak Hulu	1 718,10	1 456,79	-	18,96	3 193,85
Perhentian Raja	5 519,31	1 197,32	-	89,81	6 806,44
<b>KAMPAR</b>	<b>86 780,15</b>	<b>433 789,29</b>	<b>565 837,30</b>	<b>26 715,60</b>	<b>1 113 122,34</b>

Catatan/Note:

Nilai Harga Jual Rata-rata:

1. Ikan air tawar = Rp. 23.000,00 per Kg
2. Ikan di Kolam = Rp. 13.009,19 per Kg
3. Ikan di Keramba = Rp. 18.203,12 per Kg
4. Benih ikan = Rp. 148,41 per ekor

Sumber/Source: Dinas Perikanan Kabupaten Kampar/Fishery Service of Kampar Regency

**Tabel 5.5.3 Jumlah Rumah Tangga Perikanan Nelayan Menurut Kecamatan dan Sektor Perikanan, 2017**  
**Table** *Number Of Fishery Households Fishermans By District And Water Sector, 2017*

Kecamatan <i>District</i>	Air Tawar <i>Fresh water</i>	Kolam <i>Water Pond</i>	Keramba <i>Cage</i>	Jumlah <i>Total</i>
(1)	(2)	(3)	(4)	(5)
Kampar Kiri	304	303	53	660
Kampar Kiri Hulu	222	145	-	367
Kampar Kiri Hilir	226	241	32	499
Gunung Sahilan	441	203	-	644
Kampar Kiri Tengah	97	174	10	281
XIII Koto Kampar	1 110	562	112	1 784
Koto Kampar Hulu	270	84	-	354
Kuok	149	324	178	651
Salo	55	231	86	372
Tapung	127	394	-	521
Tapung Hulu	104	166	-	270
Tapung Hilir	335	293	10	638
Bangkinang Kota	62	334	45	441
Bangkinang	113	256	48	417
Kampar	539	727	998	2 264
Kampar Timur	140	252	49	441
Rumbio Jaya	154	121	32	307
Kampar Utara	96	212	146	454
Tambang	243	191	45	479
Siak Hulu	858	319	220	1 397
Perhentian Raja	118	132	20	270
<b>KAMPAR</b>	<b>5 763</b>	<b>5 664</b>	<b>2 084</b>	<b>13 511</b>

Sumber/Source: Dinas Perikanan Kabupaten Kampar/Fishery Service of Kampar Regency

**Tabel 5.5.4 Jumlah dan Produksi UPR/KPR dan Usaha Pembuatan Pakan Ikan Menurut Kecamatan, 2017**  
**Number and Production of UPR/KPR and Manufacture Fish Food By District, 2017**

Kecamatan <i>District</i>	UPR/KPR <i>UPR/KPR</i>		Usaha Pembuatan Pakan Ikan <i>Manufacture of Fish Food</i>	
	Jumlah <i>Number</i>	Produksi (Ekor) <i>Production (Head)</i>	Jumlah Usaha (Orang) <i>Number of Manufacture (Person)</i>	Produksi (Ton) <i>Production (Head)</i>
(1)	(2)	(3)	(4)	(5)
Kampar Kiri	2	637 020	4	560
Kampar Kiri Hulu	2	832 500	1	120
Kampar Kiri Hilir	25	9 404 035	3	360
Gunung Sahilan	1	500 000	14	2 240
Kampar Kiri Tengah	5	12 596 675	2	240
XIII Koto Kampar	2	14 296 675	33	5 280
Koto Kampar Hulu	1	739 200	0	0
Kuok	3	8 783 220	26	4.160
Salo	7	657 530	23	3 680
Tapung	2	547 925	1	120
Tapung Hulu	1	153 920	2	240
Tapung Hilir	2	410 984	4	480
Bangkinang Kota	7	8 111 510	5	700
Bangkinang	1	1 063 590	3	420
Kampar	12	13 272 500	65	10 400
Kampar Timur	5	2 484 180	18	2 880
Rumbio Jaya	3	659 444	-	-
Kampar Utara	2	1 077 300	3	360
Tambang	2	1 889 259	3	360
Siak Hulu	2	2 825 520	12	1 440
Perhentian Raja	391	145 062 075	5	600
<b>KAMPAR</b>	<b>478</b>	<b>216 004 582</b>	<b>227</b>	<b>34 640</b>

Sumber/Source: Dinas Perikanan Kabupaten Kampar/Fishery Service of Kampar Regency

**Tabel 5.5.5 Produksi Benih UPR/KPR Berdasarkan Jenis Ikan (Ekor), 2012- 2017**  
**Table**  
**Seed Production of UPR/KPR By Kind (Head), 2012 - 2017**

Jenis Ikan Kind of Fish	2012	2013	2014	2016	2017
(1)	(2)	(3)	(4)	(5)	(6)
MAS	2 321 000	2 390 630	2 128 110	3 280 300	3 490 417
PATIN	26 351 100	27 141 633	26 425 130	28 869 455	36 913 023
NILA MERAH	871 000	897 130	452 864		39 541
NILA HITAM	8 932 100	9 200 063	7 221 450	7 827 800	8 830 160
BAUNG	1 121 000	1 154 630	1 325 220	1 566 300	1 859 112
LELE	151 986 945	156 546 553	137 666 475	146 298 163	164 361 641
LEMAK	-	-	-	-	-
GURAMI	217 810	224 344	382 250	403 656	510 688
BAWAL	-	-	-	240 000	-
<b>Jumlah Total</b>	<b>191 800 955</b>	<b>194 554 984</b>	<b>175 601 499</b>	<b>188 485 674</b>	<b>216 004 582</b>

Sumber/Source: Dinas Perikanan Kabupaten Kampar/Fishery Service of Kampar Regency



**Tabel 5.5.6 Jumlah Produksi Budidaya Perikanan Menurut Kecamatan dan Jenis Ikan (Ton), 2017**  
**Production of Fish By District and Kind (Ton), 2017**

<b>Kecamatan District</b>	<b>Mas</b>	<b>Patin</b>	<b>Nila</b>	<b>Bawal</b>	<b>Gurami</b>
(1)	(2)	(3)	(4)	(5)	(6)
Kampar Kiri	11,62	714,22	173,44	2,90	0,53
Kampar Kiri Hulu	-	17,55	-	-	-
Kampar Kiri Hilir	-	34,85	5,81	-	-
Gunung Sahilan	-	129,62	-	-	-
Kampar Kiri Tengah	-	11,62	-	5,51	5,57
XIII Koto Kampar	15 071,97	6 066,84	401,86	31,98	11,62
Koto Kampar Hulu	-	17,74	-	-	-
Kuok	10 565,50	2 820,18	534,96	87,22	40,70
Salo	98,85	795,81	87,40	2,91	11,62
Tapung	-	23,30	-	-	-
Tapung Hulu	-	45,51	-	-	-
Tapung Hilir	-	18,71	-	-	-
Bangkinang Kota	145,37	1 116,44	23,36	1,16	0,47
Bangkinang	-	819,89	1,21	-	-
Kampar	1 604,88	6 041,58	284,93	117,39	58,34
Kampar Timur	29,07	616,37	52,33	2,47	5,81
Rumbio Jaya	11,62	57,06	34,88	-	-
Kampar Utara	23,26	341,07	34,88	1,74	0,58
Tambang	57,40	151,36	18,44	1,16	0,58
Siak Hulu	65,51	235,55	10,32	0,40	0,46
Perhentian Raja	5,81	4,07	4,07	-	-
<b>KAMPAR</b>	<b>27 690,86</b>	<b>20 079,34</b>	<b>1 667,89</b>	<b>254,84</b>	<b>136,29</b>

Sumber/Source: Dinas Perikanan Kabupaten Kampar/Fishery Service of Kampar Regency

**Tabel 5.5.6 Jumlah Produksi Budidaya Perikanan Menurut Kecamatan dan Jenis Ikan (Ton), 2017**  
**Table** *Production of Fish By District and Kind (Ton), 2017*

*Lanjutan/Continued*

Kecamatan <i>District</i>	Lele	Lemak/ Jelawat	Baung	Lainnya	Jumlah
(1)	(7)	(8)	(9)		(10)
Kampar Kiri	11,62	714,22	173,44	2,90	0,53
Kampar Kiri Hulu	-	17,55	-	-	-
Kampar Kiri Hilir	-	34,85	5,81	-	-
Gunung Sahilan	-	129,62	-	-	-
Kampar Kiri Tengah	-	11,62	-	5,51	5,57
XIII Koto Kampar	15 071 97	6 066,84	401,86	31,98	11,62
Koto Kampar Hulu	-	17,74	-	-	-
Kuok	10 565 50	2 820,18	534,96	87,22	40,70-
Salo	98,85	795,81	87,40	2,91	11,63
Tapung	-	23,30	-	-	-
Tapung Hulu	-	45,51	--	-	-
Tapung Hilir	-	18,71	-	-	-
Bangkinang Kota	145,37	1 11,44	-	1,16	0,47
Bangkinang	-	819,89	1,21	-	-
Kampar	1 604,88	6 041,58	284,93	117,39	58,34
Kampar Timur	29,07	616,37	52,33	2,47	5,81
Rumbio Jaya	11,62	57,06	34,88	-	-
Kampar Utara	23,26	341,07	34,88	1,74	-0,58
Tambang	57,40	151,36	18,44	1,16	0,58
Siak Hulu	65,51	235,55	10,32	0,40	0,46
Perhentian Raja	5,81	4,07	4,07	-	-
<b>KAMPAR</b>	<b>27 690,86</b>	<b>20 079,34</b>	<b>1 664,53</b>	<b>254,84</b>	<b>136,29</b>

Sumber/Source: Dinas Perikanan Kabupaten Kampar/Fishery Service of Kampar Regency

**Tabel 5.5.7 Jumlah Alat Penangkap Ikan Menurut Kecamatan dan Jenis Di Perairan Umum, 2017**  
**Table** **Number Of Fishing Tackles by District and Kind In Open Water, 2017**

Kecamatan <i>District</i>	Jaring Insang	Jala	Bubu	Rawai	Pancing	Serok	Tombak	Lain- lain	Jumlah <i>Total</i>
(1)	(2)	(3)	(4)	(5)	(6)	(7)	(8)	(9)	(10)
Kampar Kiri	-	16	21	-	25	-	-	-	62
Kampar Kiri Hulu	7	6	6	2	9	-	5	-	36
Kampar Kiri Hilir	214	-	2 585	91	5 315	-	-	3 090	11 295
Gunung Sahilan	862	192	-	1 119	-	-	-	5 150	7 322
Kampar Kiri Tengah	6	6	9	4	13	-	-	-	39
XIII Koto Kampar	2 339	-	-	334	59	-	-	6 441	9 173
Koto Kampar Hulu	10	10	-	15	60	-	-	5	101
Kuok	-	202	-	149	362	-	-	9	722
Salo	10	12	-	4	10	-	-	-	37
Tapung	3 227	16	3 026	-	13 084	-	-	-	19 354
Tapung Hulu	7	4	11	8	13	-	-	-	44
Tapung Hilir	35	-	84	-	37	-	-	21	177
Bangkinang Kota	11	6	2	4	11	6	6	3	50
Bangkinang	7	4	-	3	8	3	4	2	32
Kampar	229	327	3	100	347	62	16	-	1 084
Kampar Timur	4	4	-	4	6	-	2	2	23
Rumbio Jaya	4	4	2	6	8	2	-	-	27
Kampar Utara	6	6	-	3	7	5	4	2	34
Tambang	364	313	-	447	1 876	283	-	192	3 474
Siak Hulu	1 578	158	-	459	259	-	-	7 004	9 457
Perhentian Raja	-	-	-	-	-	-	-	-	-
<b>KAMPAR</b>	<b>8 992</b>	<b>1 288</b>	<b>5 750</b>	<b>2 753</b>	<b>21 753</b>	<b>362</b>	<b>38</b>	<b>21 921</b>	<b>62 543</b>

Sumber/Source: Dinas Perikanan Kabupaten Kampar/Fishery Service of Kampar Regency

**Tabel 5.5.8 Jumlah Armada/Kapal Perikanan Menurut Kecamatan dan Jenis, 2016**  
**Table**  
**Number Of Fish Boats by District and Kind In Open Water, 2016**

Kecamatan <i>District</i>	Perahu Tanpa Motor	Motor Tempel	Kapal Motor	Jumlah <i>Total</i>
(1)	(2)	(3)	(4)	(5)
Kampar Kiri	89	16	-	105
Kampar Kiri Hulu	75	-	-	75
Kampar Kiri Hilir	96	36	-	132
Gunung Sahilan	26	140	-	169
Kampar Kiri Tengah	-	75	-	75
XIII Koto Kampar	154	495	-	649
Koto Kampar Hulu	85	-	-	85
Kuok	75	-	-	75
Salo	35	-	-	35
Tapung	25	-	-	25
Tapung Hulu	33	-	-	33
Tapung Hilir	446	150	-	196
Bangkinang Kota	20	-	-	20
Bangkinang	40	-	-	40
Kampar	270	45	-	315
Kampar Timur	557	-	-	557
Rumbio Jaya	80	-	-	80
Kampar Utara	35	-	-	35
Tambang	248	15	-	163
Siak Hulu	385	136	-	521
Perhentian Raja	15	-	-	15
<b>Jumlah Total</b>	<b>2 292</b>	<b>1 108</b>	<b>-</b>	<b>3 400</b>

Sumber/Source: Dinas Perikanan Kabupaten Kampar/Fishery Service of Kampar Regency

**Tabel 5.5.9 Luas Kolam, Keramba, Mina Padi Menurut Kecamatan, 2017**  
**Table Area of Water Pond, Cage and Paddy Field By District, 2017**

Kecamatan <i>District</i>	Kolam (Ha) <i>Area of Water Pond (Hectares)</i>	Keramba (Unit) <i>Cage (Unit)</i>	Keramba (Ha) <i>Cage (Hectares)</i>	Mina Padi <i>(Ha)</i>
(1)	(2)	(3)	(4)	(5)
Kampar Kiri	114,89	67	0,43	-
Kampar Kiri Hulu	11,94	-	-	-
Kampar Kiri Hilir	12,60	22	0,14	-
Gunung Sahilan	11,22	-	-	-
Kampar Kiri Tengah	5,65	-	-	-
XIII Koto Kampar	167,59	2 157	13,80	-
Koto Kampar Hulu	5,49	-	-	-
Kuok	116,02	1 902	12,19	2,20
Salo	60,57	20	0,13	-
Tapung	10,64	-	-	-
Tapung Hulu	4,43	-	--	-
Tapung Hilir	4,88	-	-	-
Bangkinang Kota	23,47	38	0,24	-
Bangkinang	32,27	-	-	-
Kampar	186,22	2 709	17,34	-
Kampar Timur	17,40	86	0,55	-
Rumbio Jaya	7,50	60	0,38	-
Kampar Utara	17,62	76	0,49	-
Tambang	20,52	130	0,83	-
Siak Hulu	28,02	219	1,40	-
Perhentian Raja	4,27	33	0,21	-
<b>Jumlah Total</b>	<b>863,21</b>	<b>7 519</b>	<b>48,13</b>	<b>2,20</b>

Sumber/Source: Dinas Perikanan Kabupaten Kampar/Fishery Service of Kampar Regency

## 5.6 KEHUTANAN/FORESTRY

**Tabel 5.6.1 Luas dan Potensi Sumber Daya Hutan Per Kawasan, 2017<sup>\*)</sup>**  
**Table Forest Resource Potential Per Area, 2017<sup>\*)</sup>**

Jenis Hutan <i>Kind</i>	Luas (Ha) <i>Area</i>	Berhutan (Ha) <i>Forest</i>	Tidak Berhutan (Ha) <i>Non Forest</i>	Potensi Kayu (M3/Ha) <i>Potential</i>	Nilai (Juta rupiah) <i>Value</i>
(1)	(2)	(3)	(4)	(5)	(6)
<b>1. Hutan Lindung</b>	<b>30 695</b>	<b>28 752</b>	<b>1 943</b>	<b>68,15</b>	<b>4 313 745,3</b>
Bukit Suligi	6 065	4 962	1 103	52,73	392 432,2
Batang Ulak I	13 772	13 588	184	109,61	2 234 031,0
Batang Ulak II	10 257	10 202	55	110,26	1 687 282,1
Sungai Kepanasan	601	-	601	-	-
<b>2. Hutan Konservasi</b>	<b>106 751</b>	<b>102 806</b>	<b>3 945</b>	<b>0,00</b>	<b>0</b>
SM Bukit Rimbang Baling	88 702	88 555	147	0,00	0,0
Tahura Sutan Syarif Kasim	4 367	1 133	3 234	0,00	0,0
CA Bukit Bungkok	12 760	12 322	438	0,00	0,0
TWA Buluh Cina	922	796	126	0,00	0,0
<b>3. Hutan Produksi Terbatas</b>	<b>313 940</b>	<b>179 618</b>	<b>134 322</b>	<b>34,94</b>	<b>11 309 882,5</b>
				<b>150,00</b>	
Batang Lipai Siabu	121 226	67 124	36 980	59,46	5 987 030,6
		17 122		150,00	770 482
Minas	34 683	1 096	23 344	17,89	29 416,0
		10 243		150,00	460 913
Muara Mahat	11 258	3 071	8 187	27,99	128 915,8
Sei Pialan	5 415	3 582	1 833	59,87	321 681,5
Tesso Nilo	93 305	19 542	31 087	36,40	1 067 082,9
		42 676		150,00	1 920 429,5
Batu gajah	33 179	118	26 646	17,29	3 048,9
		6 415		150,00	288 678,2
Bukit Pemanisan	14 876	8 629	6 245	25,67	332 203,4
<b>4. Hutan Produksi</b>	<b>43 030</b>	<b>7 440</b>	<b>35 590</b>	<b>18,45</b>	<b>305 765</b>
				<b>150,00</b>	
Rangau Tamahluku	34 045	1 676	32 369	18,45	46 381,0
Tanjung Pauh	8 985	5 764	3 221	150,00	259 384,0
<b>5. Hutan Produksi yang dapat di konversi (HPK)</b>	<b>352 542</b>	<b>59 228</b>	<b>293 314</b>	<b>15,00</b>	<b>1 332 628,0</b>
<b>Jumlah Total</b>	<b>846 958</b>	<b>377 844</b>	<b>469 114</b>	<b>27,31</b>	<b>17 262 020,0</b>

Catatan/Noted: \*) Data tahun 2015/ Data of 2015

Sumber/Source: Dinas Kehutanan Kabupaten Kampar/Forestry Service of Kampar Regency

**Tabel 5.6.2 Luas Hutan Menurut Jenis Hutan dan Kecamatan , 2017\*)**  
**Table Area Of Forestry By Kind And District, 2017\*)**

Kecamatan <i>District</i>	Hutan Lindung <i>Protection Forest</i>	Hutan Konservasi <i>Concerv at ion Forest</i>	Hutan Produksi Terbatas <i>Limited Production Forest</i>	Hutan Produksi <i>Production Forest</i>	Hutan Produksi yang dapat dikonversi <i>Produksi Converted Production forest</i>	Jumlah <i>Total</i>
(1)	(2)	(3)	(4)	(5)	(6)	(7)
Kampar Kiri	1 858	4 691	45 829	-	33 848	86 226
Kampar Kiri Hulu	10 301	84 011	27 624	-	4 769	126 705
Kampar Kiri Hilir	-	-	57 899	-	15 555	73 454
Gunung Sahilan	-	-	9 900	8 985	22 996	41 881
Kampar Kiri Tengah	-	-	14 130	-	12 508	26 638
XIII Koto Kampar	13 635	-	13 796	-	25 405	52 836
Koto Kampar Hulu	4 229	12 157	45 894	-	15 048	77 328
Kuok	0	459	1 934	-	11 951	14 344
Salo	71	144	3 377	-	8 692	12 284
Tapung	-	-	29 516	-	28 088	57 604
Tapung Hulu	601	-	755	19 736	23 601	44 693
Tapung Hilir	-	4 367	34 362	14 309	36 116	89 154
Bangkinang Kota	-	-	9 976	-	6 800	16 776
Bangkinang	-	-	3 229	-	10 455	13 684
Kampar	-	-	1 921	-	9 141	11 062
Kampar Timur	-	-	-	-	10 059	10 059
Rumbio Jaya	-	-	-	-	4 793	4 793
Kampar Utara	-	-	-	-	5 557	5 557
Tambang	-	-	-	-	28 500	28 500
Siak Hulu	-	922	11 372	-	33 460	45 754
Perhentian Raja	-	-	2 426	-	5 200	7 626
<b>Jumlah Total</b>	<b>30 695</b>	<b>106 751</b>	<b>313 940</b>	<b>43 030</b>	<b>352 542</b>	<b>846 958</b>

Catatan/Noted: \*) Data tahun 2015/ Data of 2015

Sumber/Source: Dinas Kehutanan Kabupaten Kampar/Forestry Service of Kampar Regency

## 5.7 PERTANAHAN/LAND

**Tabel 5.7.1 Jumlah Penerbitan Sertifikat Hak Atas Tanah Menurut Kecamatan, 2017<sup>\*)</sup>**  
**Table**  
**Number of Land Certificate By District In Kampar Regency, 2017<sup>\*)</sup>**

Kecamatan <i>District</i>	Hak Milik <i>Proprietary Right</i>	Hak Pakai <i>Right of Use</i>	Hak Guna Bangunan <i>Concession of Construction</i>	Hak Guna Usaha <i>Concession</i>	Jumlah <i>Total</i>
(1)	(2)	(3)	(4)	(5)	(6)
Kampar Kiri	13	-	-	2	15
Kampar Kiri Hulu	0	-	-	-	-
Kampar Kiri Hilir	15	-	-	-	15
Gunung Sahilan	547	-	1	-	548
Kampar Kiri Tengah	1 024	-	-	-	1 024
XIII Koto Kampar	2	-	-	-	2
Koto Kampar Hulu	238	-	-	-	238
Kuok	50	-	-	-	50
Salo	90	5	-	-	96
Tapung	1 106	-	161	-	1 267
Tapung Hulu	9	-	2	-	11
Tapung Hilir	13	-	-	-	13
Bangkinang Kota	238	-	-	-	238
Bangkinang	37	-	-	-	37
Kampar	32	-	3	-	35
Kampar Timur	319	-	-	-	319
Rumbio Jaya	2	-	-	-	2
Kampar Utara	9	-	-	-	9
Tambang	4 846	-	450	-	5 296
Siak Hulu	826	-	-	-	826
Perhentian Raja	11	-	-	-	11
<b>Jumlah Total</b>	<b>9 428</b>	<b>5</b>	<b>617</b>	<b>2</b>	<b>10 052</b>

Catatan/Note: Data Tahun 2016

Sumber/Source: Kantor Pertanahan Kabupaten Kampar / Land Use Service of Kampar Regency



**Tabel 5.7.2 Jumlah Peralihan Hak Atas Tanah, 2003 - 2017**  
**Table Number of Land Certificate Change, 2003 - 2017**

Tahun Year	Jual Sell	Hibah Give Grant	Warisan Bequest	Wakaf Property Donated For Religion	Jumlah Total
(1)	(2)	(3)	(4)	(5)	(6)
2003	1 995	92	103	-	2 190
2004	2 694	108	38	1	2 841
2005	3 283	32	124	-	3 439
2006	3 936	9	131	-	4 076
2007	3 713	22	132	-	3 867
2008	4 743	54	146	1	4 944
2009	5 384	13	169	-	5 566
2010	7 967	36	191	-	8 194
2011	4 621	33	177	-	4 831
2012	5 067	25	182	-	5 274
2013	5 414	30	255	2	5 701
2014	4 216	16	269	-	4 501
2015	4 461	20	343	1	4 825
2016	7 489	6	227	3	7 725
2017*)	7 489	6	227	3	7 725

Catatan/Noted: \*) Data tahun 2016

Sumber/Source: Kantor Pertanahan Kabupaten Kampar / Land Use Service of Kampar Regency

**Tabel 5.7.3 Jumlah Pencatatan Hak Milik Atas Tanah, 2003 - 2017**  
**Table Number of Land Certificate Registered, 2003 - 2017**

Tahun Year	Hak Milik Proprietary Right	Hak Pakai Right of Use	Hak Guna Bangunan Concession of Construction	Hak Guna Usaha Concession	Jumlah Total
(1)	(2)	(3)	(4)	(5)	(6)
2003	4 204	28	380	88	4 700
2004	4 141	-	112	-	4 253
2005	4 470	-	343	-	4 813
2006	8 629	1	425	1	9 056
2007	4 962	1	202	-	5 165
2008	5 148	-	227	-	5 375
2009	1 489	9	-	12	1 510
2010	3 434	-	221	7	3 662
2011	9 983	2	403	2	10 390
2012	7 612	7	209	-	7 828
2013	6 818	7	411	-	7 236
2014	8 455	1	500	-	8 956
2015	9 245	1	202	-	9 448
2016	9 428	5	617	2	10 052
2017 <sup>1)</sup>	9 428	5	617	2	10 052

Catatan/Noted: data tahun 2016

Sumber/Source: Kantor Pertanahan Kabupaten Kampar / Land Use Service of Kampar Regency

**Tabel 5.7.4 Jumlah Penghapusan Hak Atas Tanah, 2003 - 2017**  
**Table Number of Land Certificate Eliminated, 2003 - 2017**

Tahun Year	Hak Milik Proprietary Right	Hak Pakai Right of Use	Hak Guna Bangunan Concession of Construction	Hak Guna Usaha Concession	Jumlah Total
(1)	(2)	(3)	(4)	(5)	(6)
2003	790	-	77	3	870
2004	782	-	116	3	901
2005	858	-	116	2	976
2006	-	-	-	-	-
2007	1 356	-	165	6	1 527
2008	1 753	-	170	1	1 924
2009	811	-	-	-	811
2010	4 636	-	109	2	4 747
2011	2 569	-	146	4	2 719
2012	310	-	-	-	310
2013	6	-	1	-	7
2014	30	-	-	-	30
2015	25	-	-	-	25
2016	1	-	-	-	1
2017 <sup>*)</sup>	1	-	-	-	1

Catatan/Noted: Data tahun 2016

Sumber/Source: Kantor Pertanahan Kabupaten Kampar / Land Use Service of Kampar Regency

# 6 INDUSTRI, PERTAMBANGAN, ENERGI, DAN KONSTRUKSI

*INDUSTRY, MINING, ENERGY, AND  
CONSTRUCTION*

Infografis Produksi Air Minum  
Kabupaten Kampar





**PENJELASAN TEKNIS**

**TECHNICAL NOTES**

1. Pengumpulan data industri besar dan sedang dilakukan melalui Survei Industri Besar dan Sedang yang dilaksanakan setiap tahun secara lengkap (sensus) sejak tahun 1975. Survei Industri Besar dan Sedang mencakup semua perusahaan industri yang mempunyai tenaga kerja 20 orang atau lebih dengan menggunakan kuesioner II A.
  2. Klasifikasi industri yang digunakan dalam survei ini berdasar kepada Klasifikasi Baku Lapangan Usaha Indonesia (KBLI). KBLI adalah klasifikasi lapangan usaha yang berdasar kepada *International Standard Industrial Classification of All Economic Activities* (ISIC) revisi 4 yang telah disesuaikan dengan kondisi Indonesia.
  3. **Industri manufaktur** adalah suatu kegiatan ekonomi yang melakukan kegiatan mengubah suatu barang dasar secara mekanis, kimia, atau dengan tangan sehingga menjadi barang jadi/setengah jadi, dan atau barang yang kurang nilainya menjadi barang yang lebih tinggi nilainya, dan sifatnya lebih dekat kepada pemakai akhir. Termasuk dalam
1. *Data collection of large and medium scale manufacturing is conducted through The Large and Medium Manufacturing Establishment Survey that has been done annually for all industries (census) since 1975. Large and Medium Manufacturing Establishment Survey covers all manufactures/industries with 20 workers or more by questionnaire II A.*
  2. *The industrial clasification adopted in this survey refers to the Klasifikasi Baku Lapangan Usaha Indonesia (KBLI). KBLI is classification of economic activities based on the International Standard Industrial Classification of All Economic Activities (ISIC rev 4) that has been modified according to the local condition in Indonesia.*
  3. **Manufacturing industry** is defined as an economic activity processing basic goods mechanically, chemicals or manually into final or intermediate goods. It is also defined as processing of lower value goods into higher value goods as final or intermediate products. The activities also include services for manufacturing and assembling.

kegiatan ini adalah jasa industri dan pekerjaan perakitan.

4. **Jasa industri** adalah kegiatan industri yang melayani keperluan pihak lain. Pada kegiatan ini bahan baku disediakan oleh pihak lain sedangkan pihak pengolah hanya melakukan pengolahannya dengan mendapat imbalan sebagai balas jasa (upah maklon).
4. *Services for manufacturing* is defined as a manufacturing activity which serving other manufacturing establishments. In this case, raw materials are supplied by others while the workers are paid as a compensation for processing raw materials.
5. **Perusahaan atau usaha industri** adalah suatu unit (kesatuan) usaha yang melakukan kegiatan ekonomi, bertujuan menghasilkan barang atau jasa, terletak pada suatu bangunan atau lokasi tertentu, dan mempunyai catatan administrasi tersendiri mengenai produksi dan struktur biaya serta ada seorang atau lebih yang bertanggung jawab atas usaha tersebut.
5. *A manufacturing establishment* is defined as a production unit engaged in economic activity, producing goods or services, located in a building or in a certain location, keeping a business record concerning the production and cost structure, and having a person or more that are responsible to those activities.
6. Industri manufaktur dikelompokkan ke dalam 4 golongan berdasarkan banyaknya pekerja, yaitu: industri besar (100 orang pekerja atau lebih), industri sedang/menengah (20–99 orang pekerja), industri kecil (5–19 orang pekerja), dan industri mikro (1–4 orang pekerja).
6. *Manufacturing industries* are categorized into four groups, based on the number of employees: large scale manufacturing (100 employees or more), medium scale manufacturing (20–99 employees), small scale manufacturing (5–19 employees), and micro industry (1–4 employees).
7. Pelanggan adalah individu atau
7. *Customers* are individuals or

kelompok, baik rumah tangga, perusahaan atau institusi non profit yang membeli air bersih dari perusahaan air bersih.

*groups, whether household, company or non-profit institutions that buy water supply from water supply establishment.*

8. Air disalurkan adalah volume air bersih dari perusahaan air bersih

8. *Distributed water is the volume of water supply from water supply establishment.*

<https://kamparkab.bps.go.id>



**ULASAN**

**DESCRIPTION**

**Industri**

Program pembangunan industri di Kabupaten Kampar meliputi program pokok dan program penunjang. Program pokok meliputi pengembangan industri rumah tangga, kecil dan menengah, program peningkatan kemampuan teknologi industri dan program penataan struktur industri. Sedangkan program penunjang antara lain adalah program pengendalian pencemaran lingkungan, informasi industri, pelatihan dan penyuluhan serta program penelitian dan pengembangan.

**Industry**

*The program of industrial development in Kampar Regency divided into main program and supporting program. Main program covers; home industry development, small scale and medium scale industry. While supporting program such as; controlling environment pollution, industrial information, training and researching and developing.*

6.1 INDUSTRI/INDUSTRY

**Tabel 6.1.1 Jumlah Perusahaan Industri Menurut Kelompok Industri, Unit Usaha, Tenaga Kerja, Investasi dan Nilai Produksi, 2017\*)**  
**Number Of Establishment Of Industry By Group, Unit, Manpower, Capital Investment And Value Of Production, 2017\*)**

Kelompok Industri <i>Group</i>	Unit Usaha <i>Unit</i>	Tenaga Kerja <i>Manpower</i>	Investasi <i>Investment</i>	Produksi <i>Production</i>
(1)	(2)	(3)	(4)	(5)
1. Industri Logam, Mesin dan Kimia (ILUK) <i>Metal, Machine And Chemical Manufacture Industries</i>	40	64	475 516 880	60 017 600
2. Aneka Industri (AI) <i>The Principle Industries</i>	-	-	-	-
3. Industri Hasil Pertanian dan Kehutanan (IHPK) <i>Agriculture And Forestry Manufacture Industries</i>	525	851	6 015 582 850	1 148 466 708
<b>Jumlah Total</b>	<b>525</b>	<b>915</b>	<b>6 491 099 730</b>	<b>1 208 484 308</b>

Catatan/Noted: \*) Data tahun 2015/ Data of 2015

Sumber/Source: Dinas Perindustrian, Perdagangan dan Pasar Kabupaten Kampar/Trade And Manufacture Industry Service Kampar Regency

**Tabel 6.1.2 Jumlah Kelompok Industri Hasil Pertanian dan Kehutanan Menurut Jenis, Unit Usaha, Tenaga Kerja, Investasi dan Nilai Produksi, 2017<sup>\*)</sup>**  
**Number Of Group Of Agriculture And Forestry Manufacture Industries By Kind, Unit, Manpower, Capital Investment And Value Of Production, 2017<sup>\*)</sup>**

Kelompok Industri <i>Group</i>	Unit Usaha <i>Unit</i>	Tenaga Kerja <i>Manpower</i>	Investasi <i>Investment</i>	Produksi <i>Production</i>
(1)	(2)	(3)	(4)	(5)
01. Industri Makanan	424	706	3 866 997 350	851 743 108
02. Industri Minuman	24	42	558 035 500	110 938 600
03. Industri Kayu, Rotan, Rumpun dan sejenisnya	43	103	1 620 550 000	185 785 000
04. Industri Kertas, Barang dari kertas dan sejenisnya	-	-	-	-
05. Industri Percetakan dan Penerbitan	-	-	-	-
06. Industri Karet dan Barang dari Karet	3	-	-	300 TON
07. Industri Arang Briket dan Kayu	-	-	-	-
08. Industri Pakan Ternak	-	-	-	-
09. Industri Pupuk	-	-	-	-
10. Industri Kelapa Sawit	31	-	-	1290 TON
11. Industri Biji Kelapa Sawit	-	-	-	-

Catatan/Noted: \*) Data tahun 2015/ Data of 2015

Sumber/Source: Dinas Perindustrian, Perdagangan dan Pasar Kabupaten Kampar/Trade And Manufacture Industry Service Kampar Regency

**Tabel 6.1.3 Jumlah Industri Hasil Pertanian dan Kehutanan Menurut Jenis, Unit Usaha, Tenaga Kerja, Investasi dan Nilai Produksi, 2017\*)**  
**Number Of Group Of Agriculture And Forestry Manufacture Industries By Kind, Unit, Manpower, Capital Investment And Value Of Production, 2017\*)**

Jenis Industri <i>Kind</i>	Unit Usaha <i>Unit</i>	Tenaga Kerja <i>Manpower</i>	Investasi <i>Investment</i>	Produksi <i>Production</i>
(1)	(2)	(3)	(4)	(5)
<b>I. Industri Makanan</b>				
1. Tepung Gaplek	-	-	-	-
2. Roti Dan Kue	36	63	288 746 700	230 155 800
3. Gula Merah Tebu	-	-	-	-
4. Gula Merah Aren	-	-	-	-
5. Gula Merah Kelapa	-	-	-	-
6. Sagu	-	-	-	-
7. Tempe	117	208	1 681 816 500	250 990 854
8. Tahu	117	208	1 681 816 500	250 990 854
9. Kerupuk	154	227	214 617 650	119 605 600
10. Dodol Pulut	-	-	-	-
11. Usaha Mie	-	-	-	-
12. Gilingan Padi	-	-	-	-
13. Pengolahan Kopi	-	-	-	-
14. Pengasapan Ikan	-	-	-	-
15. Pengalengan Ikan	-	-	-	-
16. Penggilingan Cabe	-	-	-	-
17. Kacang Garing	-	-	-	-
18. Pembuatan Cincau	-	-	-	-
<b>II. Industri Minuman</b>				
1. Es Batu	-	-	-	-
2. Lemon	-	-	-	-
3. Pengolahan Madu	-	-	-	-
4. Jamu Obat	-	-	-	-
5. Air Mineral	6	9	60 500 500	410 400
6. Minuman Ringan	18	33	497 535 000	110 528 200

Catatan/Noted: \*) Data tahun 2015/ Data of 2015

Sumber/Source: Dinas Perindustrian, Perdagangan dan Pasar Kabupaten Kampar/Trade And Manufacture Industry Service Kampar Regency

**Tabel 6.1.3 Jumlah Industri Hasil Pertanian dan Kehutanan Menurut Jenis, Unit Usaha, Tenaga Kerja, Investasi dan Nilai Produksi, 2017<sup>\*)</sup>**  
**Number Of Group Of Agriculture And Forestry Manufacture Industries By Kind, Unit, Manpower, Capital Investment And Value Of Production, 2017<sup>\*)</sup>**

Lanjutan/Continued

Jenis Industri <i>Kind</i>	Unit Usaha <i>Unit</i>	Tenaga Kerja <i>Manpower</i>	Investasi <i>Investment</i>	Produksi <i>Production</i>
(1)	(2)	(3)	(4)	(5)
<b>III. Industri Kayu Dan Hasil Hutan</b>				
1. Perabot	13	33	351 500 000	45 325 000
2. Kusen	26	59	1 099 050 000	140 460 000
3. Peti Kemas	-	-	-	-
4. Pengerjaan Kayu	-	-	-	-
5. Penggajian Kayu	-	-	-	-
6. Pengetaman Kayu	-	-	-	-
7. Ukir Kayu	4	11	170 000 000	
1. Percetakan	-	-	-	-
1. Karet	-	-	-	-
<b>VI. Industri Arang</b>				
1. Briket	-	-	-	-
2. Tempurung	-	-	-	-
<b>VII. Industri Pakan Ikan Temak</b>				
1. Pakan Ikan	-	-	-	-
<b>VIII. Industri Pupuk</b>				
1. Pupuk	-	-	-	-

Catatan/Noted: \*) Data tahun 2015/ Data of 2015

Sumber/Source: Dinas Perindustrian, Perdagangan dan Pasar Kabupaten Kampar/Trade And Manufacture Industry Service Kampar Regency

**Tabel 6.1.4 Jumlah Industri Kecil Logam, Mesin dan Kimia Menurut Jenis, Unit Usaha, Tenaga Kerja, Investasi dan Nilai Produksi, 2017<sup>\*)</sup>**  
***Number Of Metal, Machine And Chemical Manufacture Industries By Kind, Unit, Manpower, Capital Investment And Value Of Production, 2017<sup>\*)</sup>***

Jenis Industri <i>Kind</i>	Unit Usaha <i>Unit</i>	Tenaga Kerja <i>Manpower</i>	Investasi <i>Investment</i>	Produksi <i>Production</i>
(1)	(2)	(3)	(4)	(5)
01. Sabun Cuci	-	-	-	-
02. Peng. Plastik Bekas	-	-	-	-
03. Tegel Teraso	-	-	-	-
04. Batako	21	35	166 550 000	30 017 200
05. Pembuatan Kapur	-	-	-	-
06. Batu Bata	3	12	12 000 380	13 500 400
07. Genteng Tanah Liat	-	-	-	-
08. Genteng Semen	-	-	-	-
09. Pandai Besi	11	7	173 016 500	1 500 000
10. Bengkel LasTeralis	-	-	-	-
11. Perhiasan Mas	-	-	-	-
12. Reparasi Mobil	-	-	-	-
13. Reparasi sepeda Motor	-	-	-	-
14. Reparasi Boat Air	-	-	-	-
15. Barang dari Logam	-	-	-	-
16. Barang dari Aluminium	-	-	-	-
17. Industri Alat Pertanian	-	-	-	-
18. Servis Reparasi Sepeda	-	-	-	-
19. Cuci Mobil Jasa	-	-	-	-
20. Pembuatan Minyak Cat	-	-	-	-
21. Servis Alat Elektronik	5	10	124 000 000	150 000 000
22. Industri Minyak dari Kayu	-	-	-	-
23. Bengkel Cat/Konstruksi	-	-	-	-

Catatan/Noted: \*) Data tahun 2015/ Data of 2015

Sumber/Source: Dinas Perindustrian, Perdagangan dan Pasar Kabupaten Kampar/Trade And Manufacture Industry Service Kampar Regency

**Tabel 6.1.5 Jumlah Industri Kecil Industri Aneka Menurut Jenis, Unit Usaha, Tenaga Kerja, Investasi dan Nilai Produksi, 2017<sup>\*)</sup>**  
**Table Number Of The Principle Small Industries By Kind, Unit, Manpower, Capital Investment And Value Of Production, 2017<sup>\*)</sup>**

Jenis Industri <i>Kind</i>	Unit Usaha <i>Unit</i>	Tenaga Kerja <i>Manpower</i>	Investasi <i>Investment</i>	Produksi <i>Production</i>
(1)	(2)	(3)	(4)	(5)
01. Batik	-	-	-	-
02. Konveksi Taylor	-	-	-	-
03. Barang dari Kulit	-	-	-	-
04. Sepatu Sandal	1	5	60 000 000	30 000 000
05. Bordir	3	6	31 000 000	3 300 000
06. Foto Copy	-	-	-	-
07. Jasa Rekaman	-	-	-	-
08. Foto Studio	-	-	-	-
09. Tukang Gigi	-	-	-	-
10. Reparasi Elektronik	-	-	-	-
11. Anyaman Pandan	-	-	-	-
12. Tudung saji	-	-	-	-
13. Kerajinan Bambu	13	13	5 371 400	8 290 000
14. Kerajinan Toples	-	-	-	-
15. Industri Kasur	-	-	-	-
16. Industri Lilin Lebah	-	-	-	-

Catatan/Noted: \*) Data tahun 2015/ Data of 2015

Sumber/Source: Dinas Perindustrian, Perdagangan dan Pasar Kabupaten Kampar/Trade And Manufacture Industry Service Kampar Regency

**Tabel 6.1.6 Jumlah Industri Menengah Menurut Kecamatan di Kabupaten Kampar, 2017<sup>\*)</sup>**  
**Table**  
**Number of Secondary Industry By District In Kampar Regency, 2017<sup>\*)</sup>**

Kecamatan <i>District</i>	Bidang Usaha	Jumlah Perusahaan	Investasi	Jumlah Tenaga Kerja
(1)	(2)	(3)	(4)	(5)
Kampar Kiri		101	1 060 922 500	189
Kampar Kiri Hulu		12	175 500 000	22
Kampar Kiri Hilir		59	277 925 500	166
Gunung Sahilan		28	210 355 000	73
Kampar Kiri Tengah		103	800 700 000	127
XIII Koto Kampar		135	1 659 415 000	244
Koto Kampar Hulu		15	311 000 000	27
Kuok		111	471 318 000	99
Salo		26	945 200 000	108
Tapung		136	807 219 500	167
Tapung Hulu		136	3 050 000 000	245
Tapung Hilir		79	567 050 000	74
Bangkinang Kota		47	1 206 400 000	151
Bangkinang		99	1 115 756 880	226
Kampar		242	898 029 500	515
Kampar Timur		74	872 420 000	127
Rumbio Jaya		119	1 493 941 500	188
Kampar Utara		75	916 050 000	59
Tambang		129	452 719 480	244
Siak Hulu		92	2 465 100 000	177
Perhentian Raja		84	452 080 000	92

Catatan/Noted: \*) Data tahun 2015/ Data of 2015

Sumber/Source: Dinas Perindustrian, Perdagangan dan Pasar Kabupaten Kampar/Trade And Manufacture Industry Service Kampar Regency



## 6.2 ENERGI/ENERGY

**Tabel 6.2.1 Jumlah Sambungan Rumah PDAM Tirta Kampar per Unit, 2017**  
**Number Of House Connection Of PDAM Tirta Kampar by units, 2017**

Unit Pelayanan <i>Units</i>	Sambungan Rumah Awal	Sambungan Baru	Pemutusan <i>Broken</i>	Tutup sementara <i>Temporary</i>	Pengaktifan <i>Actively</i>	Sambungan Rumah Akhir
	Tahun <i>The beginning Of House Connection</i>	Baru <i>New Connection</i>				Tahun <i>End of year of house connection</i>
(1)	(2)	(3)	(4)	(5)	(6)	(7)
01. Bangkinang Kota	2 916	250	141	-	100	3 125
02. Air Tiris	696	24	37	-	18	701
03. Teratak Buluh	219	1	14	-	1	207
04. Kuok	532	61	35	-	16	574
05. Tambang	547	123	82	-	4	592
06. Padang Mutung	83	-	10	-	3	76
07. Kampar Timur	885	137	77	-	38	983
08. Bangkinang	225	1	16	-	6	216
09. Lipat Kain	330	28	20	-	17	355
<b>Jumlah Total</b>	<b>6 433</b>	<b>625</b>	<b>432</b>	<b>-</b>	<b>203</b>	<b>6 829</b>

Sumber/Source: PDAM Tirta Kampar

**Tabel 6.2.2 Distribusi dan Produksi Air PDAM Tirta Kampar (m<sup>3</sup>), 2017**  
**Table Number Of Production And Distribution of Clean Water By PDAM Tirta Kampar (cubic), 2017**

Unit Pelayanan <i>Units</i>	Air Yang Diproduksi <i>Production</i>	Air Yang Didistribusikan <i>Distribution</i>	Air Yang Terjual <i>Selled</i>	Kehilangan Air <i>Lost Redution</i>
(1)	(2)	(3)	(4)	(5)
01. Bangkinang Kota	963 116	916 210	653 246	262 964
02. Air Tiris	175 104	169 959	149 303	20 656
03. Teratak Buluh	60 632	59 947	54 678	5 269
04. Kuok	92 640	87 349	75 114	12 235
05. Tambang	123 512	120 368	111 732	8 952
06. Padang Mutung	-	-	-	-
07. Kampar Timur	177 017	172 368	161 726	10 642
08. Bangkinang	49 286	46 755	41 328	5 427
09. Lipat Kain	42 232	39 281	33 581	5 700
<b>Jumlah Total</b>	<b>1 683 537</b>	<b>1 612 553</b>	<b>1 280 708</b>	<b>331 845</b>

Sumber/Source: PDAM Tirta Kampar



# 7 PERDAGANGAN

TRADE



108 PASAR



6 PASAR  
PEMDA



102 PASAR DESA/  
KELURAHAN/PRIBADI



**PENJELASAN TEKNIS**

1. **Pasar** adalah tempat bertemunya pembeli dan penjual untuk melakukan transaksi jual beli barang atau jasa.
2. **Koperasi** adalah badan usaha yang beranggotakan orang seorang atau badan hukum koperasi dengan melandaskan kegiatannya berdasarkan prinsip koperasi sekaligus sebagai gerakan ekonomi rakyat yang berdasar atas asas kekeluargaan.
3. **Koperasi Unit Desa (KUD)** adalah suatu koperasi serba usaha yang beranggotakan penduduk desa dan berlokasi di daerah pedesaan.

**TECHNICAL NOTES**

1. **Market** is a meeting place for buyers and sellers to make buying and selling goods or services.
2. **Cooperative** is an establishment that's its members are people or establishments with legal status of cooperative and its activities base on people economic movement.
3. **Village Unit Cooperatives** is a business cooperatives whose members are villagers and are located in rural areas, the area of work usually includes one sub district.

**ULASAN****DESCRIPTION****Perdagangan**

Pada tahun 2016, berdasarkan data dari Dinas Perindustrian, Perdagangan dan Pasar Kabupaten Kampar terdapat 91 pasar yang terdiri dari 5 Pasar Pemerintah Daerah dan 86 Pasar Desa/Kelurahan. Pasar Pemerintah Daerah terdapat di Kecamatan Tapung, Tapung Hulu, Bangkinang Kota, Bangkinang dan Kampar. Kecamatan Tapung memiliki jumlah pasar terbanyak yaitu 14 pasar.

**Trade**

*In 2016, based on data from Trade And Manufacture Industry Service of Kampar Regency there are 91 markets that consist of 5 Government Market and 86 Village / Kelurahan Market. Government Markets locataed in Tapung, Tapung Hulu, Bangkinang City, Bangkinang and Kampar District. Tapung district has the largest market in Kampar Regency (14 markets).*

**Tabel 7.1 Jumlah Pasar Menurut Status Di Kabupaten Kampar, 2017**  
**Table Number Of Market by Status In Kampar Regency, 2017**

Kecamatan/ District	Pasar			
	Pemerintah Daerah Government Market	Pasar Desa/Village Market	Pasar Kelurahan/ Town Market	Pasar Pribadi/ Private Market
(1)	(2)	(3)	(4)	(5)
Kampar Kiri	-	8	1	-
Kampar Kiri Hulu	-	2	-	-
Kampar Kiri Hilir	-	6	1	-
Gunung Sahilan	-	6	-	-
Kampar Kiri Tengah	-	8	-	-
XIII Koto Kampar	-	7	1	-
Koto Kampar Hulu	-	6	-	-
Kuok	-	1	-	-
Salo	-	1	-	-
Tapung	-	14	-	-
Tapung Hulu	1	11	-	-
Tapung Hilir	-	12	-	-
Bangkinang Kota	2	-	-	-
Bangkinang	1	1	-	-
Kampar	1	1	1	-
Kampar Timur	-	1	-	-
Rumbio Jaya	-	3	-	-
Kampar Utara	-	1	-	-
Tambang	1	5	-	-
Siak Hulu	-	2	-	-
Perhentian Raja	-	3	-	1
<b>KAMPAR</b>	<b>6</b>	<b>97</b>	<b>4</b>	<b>1</b>

Sumber/Source: Dinas Perindustrian, Perdagangan dan Pasar Kabupaten Kampar/Trade And Manufacture Industry Service of Kampar Regency



**Tabel 7.2 Jumlah KUD dan Non KUD Menurut Kecamatan , 2017**  
**Table Number Of Village Unit Cooperatives And Non Village Unit Cooperatives By District, 2017**

Kecamatan <i>District</i>	KUD <i>Village Unit Cooperative</i>	NON KUD <i>Non Village Unit Cooperative</i>
(1)	(2)	(3)
Kampar Kiri	3	15
Kampar Kiri Hulu	-	7
Kampar Kiri Hilir	4	11
Kampar Kiri Tengah	5	7
Gunung Sahilan	4	9
XIII Koto Kampar	3	13
Koto Kampar Hulu	1	8
Kuok	2	12
Salo	1	10
Tapung	18	39
Tapung Hulu	3	40
Tapung Hilir	7	44
Bangkinang Kota	1	61
Bangkinang	-	14
Kampar	2	21
Kampar Timur	3	19
Rumbio Jaya	4	10
Kampar Utara	3	8
Tambang	1	24
Siak Hulu	2	35
Perhentian Raja	1	11
<b>Jumlah Total</b>	<b>68</b>	<b>418</b>

Sumber/Source: Dinas Koperasi, Usaha Kecil dan Menengah Kab. Kampar/Cooperative And Small Midle Industrialist Service Of Kampar Regency

**Tabel 7.3** Jumlah KUD Koperasi, Jumlah Anggota, Modal, Asset, Volume Usaha dan SHU Tahun 2013-2017  
**Table** *Number Of Cooperatives, Members, Assets and Profit, 2013-2017*

Kondisi	2013	2014	2015	2016	2017
(1)	(2)	(3)	(4)	(5)	(6)
Jumlah Koperasi	475	500	510	519	486
Jumlah Anggota	73 835	80 660	93 478	93 789	97 237
Tenaga Kerja/Karyawan	650	741	742	743	1 042
Modal Sendiri (000)	117 167	169 648	207 857	212 476	257 707
Modal Luar (000)	117 195	173 622	188 676	163 445	103 689
Aset (000)	412 897	528 275	599 491	572 385	645 937
Volume Usaha (000)	575 079	663 172	738 459	729 488	685 005
SHU (000.000)	31 428	35 451	27 046	26 682	24 580

Sumber/Source: Dinas Koperasi, Usaha Kecil dan Menengah Kab. Kampar/Cooperative And Small Middle Industrialist Service Of Kampar Regency



# 8 HOTEL DAN PARIWISATA

*HOTEL AND TOURISM*



Rata-Rata  
Lama  
Menginap

Tamu  
Asing

Tamu  
Domestik

4

2

Hari



**PENJELASAN TEKNIS**

1. **Wisatawan mancanegara** (wisman) ialah setiap pengunjung yang mengunjungi suatu negara di luar tempat tinggalnya, didorong oleh satu atau beberapa keperluan tanpa bermaksud memperoleh penghasilan di tempat yang dikunjungi dan lamanya kunjungan tersebut tidak lebih dari satu tahun (12 bulan). Definisi ini mencakup 2 (dua) kategori wisatawan mancanegara, yaitu :
  - a. Wisatawan (turis) ialah setiap pengunjung seperti definisi di atas yang tinggal paling sedikit 24 jam, akan tetapi tidak lebih dari 1 (satu) tahun di tempat yang dikunjungi, dengan maksud antara lain: berlibur, rekreasi, olah raga, bisnis, menghadiri pertemuan, studi, dan kunjungan dengan alasan kesehatan.
  - b. *Excursionist* ialah setiap pengunjung seperti definisi di atas yang tinggal kurang dari 24 jam di tempat yang dikunjungi (termasuk "Cruise passengers"). *Cruise Passengers* ialah setiap pengunjung yang tiba di suatu negara di mana mereka tidak menginap di akomodasi yang tersedia di negara tersebut,

**TECHNICAL NOTES**

1. **An International Visitor** is any person visiting a country other than his usual place of residence for any reason other than for earning income in the country visited, and the length of stay is no more than one year (12 months). This definition covers two categories of foreign visitors, namely :
  - a. "Tourist" is any visitor staying for at least 24 hours, but no more than one year, in the country visited, with the intention of visiting, and for any of these purposes: Pleasure, recreation and sports, Business, visiting friends and relatives, missions, attending meetings, conferences, visit for health reasons and study.
  - b. "Excursionist" is any visitor staying less than 24 hours in the country visited including, "Cruise Passengers", i.e. visitors arriving in a country without staying in any accommodation available in the visited country.

misalnya dengan kapal laut.

2. **Rata-rata lama tinggal** adalah rata-rata waktu tinggal wisatawan mancanegara di Indonesia untuk satu kali kunjungan.
  3. Usaha penyediaan akomodasi adalah usaha yang menyediakan pelayanan penginapan yang dapat dilengkapi dengan pelayanan pariwisata lainnya. Usaha penyediaan akomodasi dapat berupa hotel, vila, pondok wisata, bumi perkemahan, persinggahan karavan, dan akomodasi lainnya yang digunakan untuk tujuan pariwisata.
  4. **Hotel** adalah penyediaan akomodasi secara harian berupa kamar-kamar di dalam satu bangunan yang dapat dilengkapi dengan jasa pelayanan makan dan minum, kegiatan hiburan dan atau fasilitas lainnya. Hotel terdiri dari hotel berbintang dan hotel non- bintang.
  5. **Hotel bintang** adalah usaha penyediaan jasa pelayanan penginapan, makan minum serta jasa lainnya bagi umum dengan menggunakan sebagian atau seluruh bangunan. Usaha ini
2. **Average length of stay** is the average stay duration of foreign visitor in Indonesia for one trip.
  3. *The business of providing accommodation is a business that provides specialty services that can be equipped with other tourism services. It includes hotel, villa, cottage, camping, caravan stop, and other accommodation that are used for tourism purposes.*
  4. **Hotel** is a daily supply of accommodation rooms within a building which can be equipped with eating and drinking services, entertainment activities and/or other facilities. Hotel consists of a classified hotel and a non-classified hotel.
  5. **A star hotel** is the business of providing an accommodation, eating and drinking as well as other services for the public by using a building or a part of a building. It is managed commercially and meets

dikelola secara komersial serta memenuhi ketentuan persyaratan sebagai hotel bintang (termasuk berlian) yang ditetapkan dalam surat keputusan instansi yang membinanya. Misalnya hotel bintang lima, hotel bintang empat dan seterusnya.

*specified requirements as a star hotel (including diamonds) set forth in the decree of fostering agency. For example, five star hotel, four star hotel, and so on.*

6. **Tingkat penghunian kamar hotel** adalah persentase banyaknya malam kamar yang dihuni terhadap banyaknya malam kamar yang tersedia.
7. **Rata-rata lamanya tamu menginap** adalah banyaknya malam tempat tidur yang terpakai (malam tamu) dengan banyaknya tamu yang menginap di hotel atau akomodasi lainnya.

6. **Room occupancy rate** is the number of room-nights occupied divided by the number of room-nights available, multiplied by 100 percent.
7. **Average length of stay** is the number of bed-nights used (guest night) divided by the number of guests coming to spend the night at the accommodation.



**ULASAN**

Pada tahun 2016, di Kabupaten Kampar terdapat 11 tempat penginapan. Pada tahun 2016, rata-rata lama menginap tamu asing adalah 4 hari, sedangkan rata-rata menginap tamu domestik adalah 2 hari.

**DESCRIPTION**

*In 2016, in Kampar regency there are 11 accomodation places. In 2016, the average length of stay of foreign visitor is 4 days, while the average stay of domestic visitor is 2 days.*

<https://kamparkab.bps.go.id>



## HOTEL

**Tabel 8.1.1 Nama dan Alamat Penginapan, Jumlah Kamar Kabupaten Kampar Tahun 2017**  
***The Name And Adressed Of Inn, Rooms in Kampar Regency 2017***

<b>Nama Akomodasi</b> <i>Accommodations</i>	<b>Alamat</b> <i>Adress</i>	<b>Jumlah Kamar</b> <i>Rooms</i>
(1)	(2)	(3)
1. Wisma Samudra	Jl. Prof.M.Yamin.SH No.27 Telp. (0762) 20245	18
2. Al Madinah Hotel	Jl. Pramuka No. 11 Telp. (0762) 20570	17
3. Wisma Langgini	Jl. Prof.M.Yamin.SH No.281 Telp. (0762) 20038	6
4. Wisma Pantian Ragi	Jl. Prof.M.Yamin.SH No. Telp. (0762) 21201	20
5. Wisma Dian	Jl. Jend. Sudirman No.45 Telp. (0762) 21563	-
6. Wisma Angga	Jl. Jend. A. Yani No.12 Telp. (0762) 20870	22
7. Taman Rekreasi & Bungalow Stanum Mona Mutiara	Jl. Jend. Sudirman Telp. (0762) 20581	33
8. Wisma Nirvana	Jl. Datuk Tabano Ujung Telp. (0762)	20
9. Hotel Labersa	Jl. Labersa Parit Indah, Siak Hulu (0761) 41555	216
10. Hotel Altha	Jl. M. Yamin, Bangkinang Kota	30
11. Hotel Tiga Dara	Jl. Pusklat, Kubang Jaya	54

Sumber/Source: Survei Perusahaan/Usaha Jasa Akomodasi/Accommodation Services Establishment Survey

**Tabel 8.1.2 Rata-rata Lama Menginap Tamu Asing dan Tamu Domestik Menurut Bulan di Kabupaten Kampar (hari), 2017<sup>\*)</sup>**  
***Average Length of Stay of Foreign and Domestic Visitors by Month in Kampar Regency (day), 2017<sup>\*)</sup>***

<b>Bulan Month</b>	<b>Tamu Asing Foreign Visitor</b>	<b>Tamu Domestik Domestic Visitor</b>
(1)	(2)	(3)
Januari/January	2	2
Februari/February	1	2
Maret/March	3	2
April/April	0	2
Mei/May	7	4
Juni/June	13	2
Juli/July	2	2
Agustus/August	2	2
September/September	2	2
Oktober/October	1	1
November/November	1	2
Desember/December	9	1
<b>2016</b>	<b>4</b>	<b>2</b>

Catatan/Noted: data tahun 2016/ Data of 2016

Sumber/Source: Survei Perusahaan/Usaha Jasa Akomodasi/Accommodation Services Establishment Survey

## 8.2 PARIWISATA/TOURISM

**Tabel 8.2.1** Objek Wisata Menurut Kecamatan di Kabupaten Kampar  
**Table** *Tourism Object By District In Kampar Regency*

<b>KECAMATAN/ District (1)</b>	<b>Objek Wisata/ Tourism Object (2)</b>	<b>Kondisi/ Condition (3)</b>
Kampar Kiri	Makam Syehk Burhanuddin	Telah Direnovasi
	Tugu Khatulistiwa ( <i>Equator</i> )	Telah Direnovasi
	Bendungan Sungai Paku	Telah Direnovasi
	Ex Gerbang Kereta Api	Alami
Kampar Kiri Hulu	Air terjun Kaboko	Alami
	Air Terjun Kebun Tinggi	Alami
	Arung Jeram Sungai Kampar Kiri Hulu	Alami
	Air Terjun Tanjung Belit	Alami
Gunung Sahilan	Air Terjun Bertingkat	Alami
	Istana Gunung Sahilan	Belum Direnovasi
	Makam Rajo Darah putih	Telah Direnovasi
XIII Koto Kampar	Makam Raja Gunung sahilan	Telah Direnovasi
	Candi Muara Takus	Telah Direnovasi
	Danau Rusa	Buatan
	Makam Syehk Abdul Gani Al-Kholidi	Telah Direnovasi
	Aquari Tepian Danau Rusa	Buatan
	Puncak Menara Telkom Tanjung Alai	Alami
	Panorama Tanjung Alai	Alami
	Air Terjun Sungai Osang Desa Binamang	Alami
	Masjid Kuno Tanjung	Alami
	Air Terjun Binamang	Alami
Kuok	Makam Syech Jaafar	Telah Direnovasi
	Waduk PLTA Koto Panjang	Buatan
	Kampung Melayu/ Desa Wisata	Alami
	Goa Alam Rantau Berangin	Alami
	Museum Kendil Kemilau Emas	Peninggalan Sejarah
	Anjungan Lokasi Pacu Tongkang	Telah Direnovasi
	Rumah Lontiok Melayu Kampar Pacu Tongkang	Telah Direnovasi
Mesjid Ikhsan Pulau Tarap	Telah Direnovasi	
Makam Syech Abdul Samad Palambani	Telah Direnovasi	

Sumber/Source: Dinas Pariwisata, Pemuda dan Olahraga Kabupaten Kampar

**Tabel 8.2.1 Objek Wisata Menurut Kecamatan di Kabupaten Kampar**  
**Table Tourism Object By District In Kampar Regency**

KECAMATAN/ District	Objek Wisata/ Tourism Object	Kondisi/ Condition
(1)	(2)	(3)
Tapung	Kerajinan Masyarakat (kerajinan Tudung saji)	
	Rumah Adat Tapung	Telah Direnovasi
	Makam Syech Abdul Hamid	Telah Direnovasi
Tapung Hulu	Makam Syech Mahfud	Telah Direnovasi
	Air Panas Sinama Nenek	Alami
	Makam Nenek Eno	Telah Direnovasi
Tapung Hilir Bangkinang	Pembenihan Ikan Arwana	Telah Direnovasi
	Taman Rekreasi Stanum	Telah Direnovasi
	Taman Kota Bukit Cadika	Telah Direnovasi
Bangkinang Seberang	Masjid Islamic Center	Telah Direnovasi
	Makam mahmud Marzuki	Telah Direnovasi
	Pekan Budaya	
	Rumah Adat Tapung	Telah Direnovasi
	Makam Syech Abdul Hamid	Telah Direnovasi
	Makam Syech Mahfud	Telah Direnovasi
	Makam Datuk Tabano	Telah Direnovasi
	Bendungan Ompang Uwai	Telah Direnovasi
	Water Boom Bukit Naa'ng	Alami dan Buatan
	Hutan Wisata Rimbo Terantang	Alami
Kampar	Ziarah Kubur	
	Mesjid Jami'	Alami
	Anjungan Limau Kasai	Permanen
	Makam Datuk Panglimo Khatib	Telah Direnovasi
	Rumah Adat Suku Bendang	Alami
	Makam Syech Harun	Telah Direnovasi
	Makam Engku Mudo Sangkal	Telah Direnovasi
	Balimou Kasai	
	Makam Syech Abdul Muis Al Halidy	Telah Direnovasi
	Makam Siti Saadah Abdawiyah	Telah Direnovasi
Hutan Lindung (Hutan Adat)	Alami	
Bendungan Sungai Tibun	Buatan	

Sumber/Source: Dinas Pariwisata, Pemuda dan Olahraga Kabupaten Kampar

**Tabel 8.2.1 Objek Wisata Menurut Kecamatan di Kabupaten Kampar**  
**Table Tourism Object By District In Kampar Regency**

KECAMATAN/ District (1)	Objek Wisata/ Tourism Object (2)	Kondisi/ Condition (3)
Kampar Timur	Mesjid Kubro	Telah Direnovasi
	Peninggalan Benda-benda Kerajaan Kampar	Alami
	Makam Sultan Adli Mahmud Syah	Telah Direnovasi
	Bendungan Simbat	Buatan
	Bendungan Sungai Tibun	Buatan
Tambang	Kebun Nenas	Alami
	Danau Bakouk	Alami
	Makam Raja-Raja Kampar	Belum Direnovasi
Siak Hulu	Desa Wisata Buluh Cina	Permanen
	Aquarium Air Tawar	Alami
	Hutan Wisata Bulu Cina	Alami
	Anjungan Arena Pacu Sampan	Permanen
	Kebun Binatang Kasang Kulim	buatan
Salo	Rumah Lontiak	Alami
	Jembatan Berayun	Rusak
Kampar Utara	Makam Syech Engku Mudo Husin	Belum Direnovasi
Rumbio Jaya	Mesjid Jami' Desa Pulau Payung	Buatan
	Jembatan Barayun	Buatan
XIII Koto Kampar (Baru)	Puncak Kompe	Alami
	Puncak Tuah	Alami
	Panorama Kelok Indak	Alami
	Cubodak Hill	Alami
	Tepian Mahligai	Alami
	Wahid Island	Alami
	Qeis Tren Kemping	Alami
	Fada Kamping Ground	Alami
Pulau Abadi	Alami	

Sumber/Source: Dinas Pariwisata, Pemuda dan Olahraga Kabupaten Kampar

# 9

## TRANSPORTASI DAN KOMUNIKASI

### TRANSPORTATION AND COMMUNICATION

Panjang Jalan di Kabupaten Kampar  
2.328,42 km



ASPAL 1.218,43 km



KERIKIIL 856,72 km



TANAH 253,27 km





**PENJELASAN TEKNIS**

1. **Kendaraan bermotor** adalah setiap kendaraan yang digerakkan oleh peralatan teknik yang ada pada kendaraan tersebut, biasanya digunakan untuk angkutan orang atau barang di atas jalan raya selain kendaraan yang berjalan di atas rel. Kendaraan bermotor yang dicatat adalah semua jenis kendaraan kecuali kendaraan bermotor TNI/Polri dan Korps Diplomatik.
2. **Mobil penumpang** adalah setiap kendaraan bermotor yang dilengkapi dengan tempat duduk untuk sebanyak-banyaknya delapan orang, tidak termasuk tempat duduk untuk pengemudi, baik dilengkapi atau tidak dilengkapi bagasi.
3. **Mobil bis** adalah setiap kendaraan bermotor yang dilengkapi dengan tempat duduk untuk lebih dari delapan orang, tidak termasuk tempat duduk untuk pengemudi, baik dilengkapi atau tidak dilengkapi bagasi.
4. **Mobil truk** adalah setiap kendaraan bermotor yang digunakan untuk angkutan barang, selain mobil penumpang, mobil bis dan

**TECHNICAL NOTES**

1. **Motor vehicles** are any kind of vehicles motorized by machine set up in those vehicles, they are usually used for transporting peoples or goods on roads except vehicles moving along a railway line. The data cover all kinds of motor vehicles except those belong to Indonesia Army Force Indonesian State Police and Diplomatic Corps.
2. **Passenger cars** are any motor vehicles with no more than eight seats, excluding seat for driver, it can be with or without hoot.
3. **Buses** are large passenger cars having seats for more than eight passengers, excluding seat for driver, it can be with or without hoot.
4. **Trucks** are any motor vehicles used to transport goods excluding passenger cars, buses, and motorcycles.

kendaraan bermotor roda dua.

5. **Kilometer penumpang** adalah jumlah kilometer dari semua penumpang yang berangkat. Besaran ini merupakan penjumlahan jarak asal tujuan masing-masing penumpang.
  6. **Rata-rata jarak perjalanan per penumpang** adalah rata-rata yang ditempuh oleh setiap penumpang, atau jumlah kilometer penumpang dibagi dengan jumlah penumpang berangkat.
  7. **Kilometer ton** adalah jumlah kilometer semua ton yang diangkut. Besaran ini merupakan hasil penjumlahan jarak asal tujuan masing-masing barang dalam ton.
  8. **Rata-rata jarak angkut barang** adalah rata-rata jarak yang ditempuh oleh setiap ton barang atau jumlah kilometer ton dibagi dengan ton dimuat.
5. **Passenger kilometer** is total kilometers of all departing passenger. This measurement is the sum of distance between the place of origin and the place of destination taken by all passengers.
  6. **Mean distance of journey per passenger** is mean distance taken by each passenger or total of passenger-kilometer divided by the number of departing passengers.
  7. **Ton-kilometer** is total kilometer of all cargoes carried. This is the sum of distance from area of origin to area of destination for each ton of cargoes.
  8. **Mean distance of cargoes loaded** is mean distance of each ton of cargoes loaded or total ton-kilometer divided by total ton of cargoes loaded.

**ULASAN****DESCRIPTION**

Berdasarkan data dari Dinas Bina Marga dan Pengairan Kabupaten Kampar, pada tahun 2016, panjang Jalan di Kabupaten Kampar adalah 2.328,42 km. Panjang jalan tersebut menurut jenis permukaan jalan terdiri dari jalan aspal sepanjang 1.218,43 km, jalan kerikil sepanjang 856,72 km, dan jalan tanah sepanjang 253,27 km.

Di Kabupaten Kampar, pada tahun 2016, juga terdapat jalan nasional sepanjang 190,54 km dan jalan provinsi sepanjang 405,86 km.

Pada tahun 2016, di Kabupaten Kampar terdapat jembatan dengan beberapa jenis konstruksi antara lain kayu, beton, rangka, gantung, komfosit dan box culver. Panjang jembatan secara keseluruhan di Kabupaten Kampar sepanjang 8.350,45 meter.

*Based on Public Work Service of Kampar Regency, in 2016, length of regency roads is 2 328, 42 kilometers. Length of regency roads by type of surface consist of 1218.43 kilometers along the asphalt road, 856.72 kilometers along gravel road and 253.27 kilometers along the dirt road.*

*In Kampar Regency, in 2016, there is also a national road along 190.54 kilometers and 405.86 kilometers along the provincial road.*

*In 2016, in Kampar regency there are bridges with several types of construction include wood, concrete, frame, hanging, komfosit and culver box. The overall length of the bridge in Kampar regency throughout 8350.45 meters.*

**Tabel 9.1 Panjang Jalan Kabupaten Menurut Jenis Permukaan Jalan dan Kecamatan (Km), 2017<sup>\*)</sup>**  
**Length Of Regency Roads By Type Of Surface And District (km), 2017<sup>\*)</sup>**

Kecamatan <i>District</i>	Aspal <i>Asphalted</i>	Semen <i>Concrete</i>	Kerikil <i>Gravel</i>	Tanah <i>Ground</i>	Jumlah <i>Total</i>
(1)	(2)	(3)	(4)	(5)	(6)
Kampar Kiri	49,90	-	59,10	23,38	132,38
Kampar Kiri Hulu	26,85	-	14,00	45,15	86,00
Kampar Kiri Hilir	33,73	-	60,64	14,20	108,57
Gunung Sahilan	39,80	-	52,00	4,00	95,80
Kampar Kiri Tengah	34,60	-	41,45	1,00	77,05
XIII Koto Kampar	89,35	-	14,75	2,00	106,10
Koto Kampar Hulu	21,20	-	12,40	3,50	37,10
Kuok	66,01	-	47,84	12,40	126,25
Salo	44,76	-	9,15	-	53,91
Tapung	112,97	-	67,70	16,80	197,47
Tapung Hulu	57,05	-	97,75	37,10	191,90
Tapung Hilir	58,91	-	44,72	7,50	111,13
Bangkinang Kota	77,61	-	16,02	3,93	97,56
Bangkinang	82,07	-	44,47	2,95	129,49
Kampar	83,31	-	31,20	12,68	127,19
Kampar Timur	35,97	-	47,50	6,45	89,92
Rumbio Jaya	41,87	-	36,35	8,20	86,42
Kampar Utara	36,64	-	42,65	14,00	93,29
Tambang	97,44	-	51,93	34,95	184,32
Siak Hulu	112,75	-	48,75	3,08	164,58
Perhentian Raja	15,65	-	16,35	-	32,00
<b>KAMPAR</b>	<b>1 218,43</b>	<b>-</b>	<b>856,72</b>	<b>253,27</b>	<b>2 328,42</b>

Catatan/Noted: \*) Data tahun 2015 / Data of 2015

Sumber/Source: Dinas Bina Marga dan Pengairan Kabupaten Kampar/Public Work Service of Kampar Regency

**Tabel 9.2** Panjang Jalan Nasional, Propinsi, dan Kabupaten di Kabupaten Kampar, 2012-2017 (Km)  
*Length Of National, Provincial and Regency Roads in Kampar Regency, 2012- 2017 (Km)*

URAIAN	2012	2013	2014	2015	2016 <sup>1)</sup>	2017 <sup>2)</sup>
(1)	(2)	(3)	(4)	(5)	(6)	(7)
Jalan Nasional <i>National Roads</i>	182,29	182,29	182,29	190,54	190,54	190,54
Jalan Propinsi <i>Provincial Roads</i>	405,86	405,86	405,86	405,86	405,86	405,86
Jalan Kabupaten <i>Regency Roads</i>	2 166,83	2 219,17	2 266,58	2 328,42	2 328,42	2 328,42
<b>Jumlah Total</b>	<b>2 754,98</b>	<b>2 807,32</b>	<b>2 854,73</b>	<b>2 924,82</b>	<b>2 924,82</b>	<b>2 924,82</b>

Catatan/Noted:\*) Data tahun 2015 / Data of 2015

Sumber/Source: Dinas Bina Marga dan Pengairan Kabupaten Kampar/Public Work Service of Kampar Regency

**Tabel 9.3 Panjang Jembatan Menurut Jenis Konstruksi dan Kecamatan di Kabupaten Kampar Tahun 2017 (m)<sup>\*)</sup>**  
***Length Of Bridge By Type Of Surface And District in Kampar Regency, 2017 (m)<sup>\*)</sup>***

Kecamatan District	Kayu Wood	Beton Concrete	Rangka	Gantung	Komfosit	Box Culver	Jumlah Total
(1)	(2)	(3)	(4)	(5)	(6)	(7)	(8)
Kampar Kiri	192,00	102,00	174,00	-	248,50	33,50	750,00
Kampar Kiri Hulu	314,00	207,00	60,00	285,00	99,00	43,00	1.008,00
Kampar Kiri Hilir	68,00	115,50	-	-	22,00	21,00	226,50
Gunung Sahilan	37,00	91,00	163,00	-	20,00	22,00	333,00
Kampar Kiri Tengah	6,00	72,00	-	-	31,00	30,50	139,50
XIII Koto Kampar	133,00	301,50	60,00	100,00	47,00	86,50	728,00
Koto Kampar Hulu	23,00	126,50	-	-	30,00	16,00	195,50
Kuok	75,00	102,00	200,00	-	144,50	71,00	592,50
Salo	20,00	69,50	-	262,00	32,00	31,00	414,50
Tapung	38,00	370,50	60,00	-	16,00	170,50	655,00
Tapung Hulu	33,00	157,00	-	-	13,00	135,00	338,00
Tapung Hilir	20,00	76,00	95,00	-	119,00	80,00	390,00
Bangkinang Kota	-	40,60	-	-	-	85,00	125,60
Bangkinang	102,00	100,00	-	-	47,50	106,80	356,30
Kampar	-	88,00	-	-	50,50	92,75	231,25
Kampar Timur	-	122,30	-	-	-	78,50	200,80
Rumbio Jaya	30,50	95,60	-	-	24,00	104,50	254,60
Kampar Utara	155,00	109,10	200,00	-	102,00	84,30	650,40
Tambang	85,00	170,00	-	-	59,00	144,50	458,50
Siak Hulu	49,00	37,00	-	-	34,00	93,00	213,00
Perhentian Raja	43,50	12,00	-	-	-	34,00	89,50
<b>KAMPAR</b>	<b>1 424,00</b>	<b>2 565,10</b>	<b>1 012,00</b>	<b>647,00</b>	<b>1 139,00</b>	<b>1 563,35</b>	<b>8 350,45</b>

Catatan/Noted:\*) Data tahun 2015 / Data of 2015

Sumber/Source: Dinas Bina Marga dan Pengairan Kabupaten Kampar/Public Work Service of Kampar Regency

**Tabel 9.4** Jumlah Kendaraan Angkutan Darat Bermotor Menurut Jenis dan Kecamatan Tahun 2017  
**Table** *Number Of Vehicles By Type and District, 2017*

Kecamatan <i>District</i>	Minibus <i>Minibuses</i>	Oplet <i>Passenger Cars</i>	Pick Up <i>Pick Up</i>	Truk <i>Trucks</i>	Sepeda Motor <i>Motor Cycle</i>
(1)	(2)	(3)	(4)	(5)	(6)
Kampar Kiri	574	10	335	327	14 233
Kampar Kiri Hulu	61	-	31	20	2 121
Kampar Kiri Hilir	238	-	141	84	4 986
Gunung Sahilan	7 891	77	189	239	7 206
Kampar Kiri Tengah	527	1	244	188	9 193
XIII Koto Kampar	362	21	274	196	8 668
Koto Kampar Hulu	199	7	76	46	3 014
Kuok	621	17	356	192	8 881
Salo	581	3	234	519	8 499
Tapung	2 593	15	1 190	1 346	46 676
Tapung Hulu	1 333	-	593	638	31 988
Tapung Hilir	1 282	5	542	628	26 544
Bangkinang Kota	285	-	52	27	1 433
Bangkinang	3 735	66	1 063	1 001	32 524
Kampar	1 262	59	668	240	18 948
Kampar Timur	487	11	184	91	7 468
Rumbio Jaya	364	0	210	66	5 393
Kampar Utara	353	2	151	31	5 151
Tambang	1 414	14	680	728	24 180
Siak Hulu	2 679	20	1 249	1 187	37 755
Perhentian Raja	441	-	244	139	8 593
<b>KAMPAR</b>	<b>27 282</b>	<b>328</b>	<b>8 706</b>	<b>7 933</b>	<b>313 454</b>

Sumber /Source: Polres Kabupaten Kampar/ Resort Police Of Kampar Regency





# 10 KEUANGAN DAERAH DAN HARGA

LOCAL FINANCE AND PRICE



Realisasi  
Pendapatan

**2,15**  
Triliun Rupiah



Realisasi  
Belanja

**2,36**  
Triliun Rupiah



Defisit

**213**  
Miliar Rupiah



**PENJELASAN TEKNIS**

1. **Realisasi Penerimaan dan Pengeluaran Pemerintah Daerah** adalah realisasi/perhitungan APBD pada tiap tahun anggaran.
2. **Pendapatan Asli Daerah (PAD)** adalah pendapatan yang diperoleh daerah yang dipungut berdasarkan peraturan daerah sesuai dengan peraturan perundang-undangan, guna keperluan daerah yang bersangkutan dalam membiayai kegiatannya.
3. **Dana Perimbangan** adalah dana yang bersumber dari pendapatan APBN yang dialokasikan kepada Daerah untuk mendanai kebutuhan daerah dalam rangka pelaksanaan desentralisasi.
4. **Lain-lain Pendapatan yang Sah** adalah pendapatan lainnya dari pemerintah pusat dan atau dari instansi pusat, serta dari daerah lainnya.

**TECHNICAL NOTES**

1. **Actual revenue and expenditure of Regency Government** is the realization/provincial budget calculations for every fiscal year.
2. **Original Local Government Revenue** is revenue that withheld based on local regulations in accordance with the legislation, for the purposes of financing their activities.
3. **Balanced Budget** is the fund coming from the state budget that allocated to regions to fund their needs in the context of decentralization.
4. **Other Legal Revenue** is other income that coming from the central government and or from the central agencies, as well as from other local government.

**ULASAN**

Berdasarkan data dari Bagian Keuangan Sekretariat Daerah Kabupaten Kampar, pada tahun 2016, realisasi penerimaan keuangan Kabupaten Kampar hingga Desember 2016 berjumlah Rp 2.147,37 Milyar. Jumlah tersebut masih kurang dari target yang telah ditetapkan yaitu Rp 2.276,58 Milyar.

Realisasi pengeluaran keuangan Kabupaten Kampar pada tahun 2016 sebesar Rp 2.360,37 Milyar dimana target pengeluaran sebesar Rp 2.550,03 Milyar.

**DESCRIPTION**

*Based on data from Financial Division Major Office Of Kampar Regency, in 2016, the realization of regional financial revenue of Kampar Regency until December 2016 is 2,147.37 Milyar Rupiahs. The number is still less than the set target of 2.276,58 Milyar Rupiahs.*

*The realization of regional financial expenditure in Kampar Regency in 2016 is 2,360.37 Milyar Rupiahs which expenditure target of 2,550.03 Milyar Rupiahs.*

**10.1 KEUANGAN DAERAH/LOCAL FINANCE**

**Tabel 10.1.1 Target Dan Realisasi Anggaran Pemerintah Kabupaten  
Kampar, 2017\*)**  
**Table Target and Realization Budget of Kampar Regency, 2017\*)**

<b>JENIS Kind (1)</b>	<b>TARGET Target (2)</b>	<b>REALISASI Realization (3)</b>
I. PENDAPATAN	2.276.577.025.699,00	2.147.366.658.736,76
II. BELANJA	2.550.025.390.123,61	2.360.507.515.750,30
SURPLUS / DEFISIT	(273.448.364.424,61)	( 213.140.857.013,54)
III. PEMBIAYAAN	273.448.364.424,61	275.910.646.424,61
SISA LEBIH PEMBIAYAAN ANGGARAN (SILPA)	-	62.769.789.411,07

Catatan/Noted: Data tahun 2016/data of 2016

Sumber/Source: Bagian Keuangan Sekretariat Daerah Kabupaten Kampar /Financial Division Major Office Of Kampar Regency

**Tabel 10.1.2 Target Dan Realisasi Penerimaan Pemerintah Kabupaten Kampar Menurut Jenis Penerimaan, 2017<sup>\*)</sup>**  
**Target And Realization Of Kampar Regency Government Receipt By Kind, 2017<sup>\*)</sup>**

JENIS PENERIMAAN <i>Kind Of Receipt</i>	TARGET <i>Target</i>	REALISASI <i>Realization</i>
(1)	(2)	(3)
<b>I. PENERIMAAN</b>	<b>2.276.577.025.699,00</b>	<b>2.147.366.658.736,76</b>
01. Bagian pendapatan asli daerah	150.262.210.259,00	162.363.324.671,18
02. Bagian Dana Perimbangan	1.727.711.856.559,00	1.571.302.634.040,00
03. Bagian Lain - lain Penerimaan Yang Sah	398.602.958.811,00	1.571.302.634.040,00
<b>JUMLAH Total</b>	<b>2.276.577.025.699,00</b>	<b>2.147.366.658.736,76</b>

Catatan/Noted: Data tahun 2016/data of 2016

Sumber/Source: Bagian Keuangan Sekretariat Daerah Kabupaten Kampar /Financial Division. Major Office Of Kampar Regency

**Tabel 10.1.3 Target Dan Realisasi Pengeluaran Pemerintah Kabupaten  
Kampar Menurut Jenis Pengeluaran, 2017\*)**  
*Target And Realization Of Kampar Regency Government  
Expenditure By Kind, 2017\*)*

<b>JENIS PENGELUARAN</b> <i>Kind Of Expenditure</i>	<b>TARGET</b> <i>Target</i>	<b>REALISASI</b> <i>Realization</i>
(1)	(2)	(3)
I. BELANJA	3.002.464.596.161,61	2.738.198.477.267,30
01. Belanja Tidak Langsung	1.525.584.235.020,61	1.444.308.080.727,00
02. Belanja Langsung	1.024.441.155.103,00	916.199.435.023,30
03. Belanja Modal	452.439.206.038,00	377.690.961.517,00
II. SURPLUS / DEFISIT TAHUN PELAPORAN	(273.448.364.424,61)	(213.140.857.013,54)
<b>JUMLAH Total</b>	<b>3.275.912.960.586,22</b>	<b>2.951.339.334.280,84</b>

Catatan/Noted: Data tahun 2016/data of 2016

Sumber/Source: Bagian Keuangan Sekretariat Daerah Kabupaten Kampar /Financial Division. Major Office Of Kampar Regency



**Tabel 10.1.4 Target Dan Realisasi Penerimaan Daerah Dari Retribusi Kabupaten Kampar, 2017\*)**  
**Target And Actual Receipt Of Kampar Regency From Retribution, 2017\*)**

Jenis Retribusi		TARGET	REALISASI
Kind		Target	Realization
(1)		(2)	(3)
I.	Retribusi Jasa Umum	2.094.940.500,00	1.676.485.500,00
	01. Retribusi Pelayanan Kesehatan	55.000.000,00	52.400.000,00
	02. Retribusi Pelayanan Persampahan/Kebersihan	282.480.000,00	294.050.000,00
	03. Retribusi Pelayanan Parkir Tepi Jalan Umum	120.000.000,00	95.000.000,00
	04. Retribusi Pelayanan Pasar	324.360.000,00	168.443.000,00
	05. Retribusi Pengujian Kendaraan Bermotor	1.100.300.500,00	991.442.500,00
	06. Retribusi Penyedotan Kakus	60.000.000,00	48.400.000,00
	07. Retribusi Pengendalian Menara Telekomunikasi	0,00	0,00
	08. Retribusi Pengawasan Kualitas Air	45.000.000,00	26.750.000,00
	09. Retribusi Rumah Tangga/Pemukiman dlm Kota	107.800.000,00	0,00
II.	Retribusi Jasa Usaha	2.171.116.358,00	1.523.890.500,00
	01. Retribusi Pemakaian Kekayaan Daerah	1.642.484.000,00	800.941.400,00
	02. Retribusi Terminal	83.103.000,00	57.058.000,00
	03. Retribusi Rumah Potong Hewan	46.000.000,00	46.200.000,00
	04. Retribusi Tempat Rekreasi dan Olahraga	33.640.000,00	39.540.000,00
	05. Retribusi Penjualan Produksi Usaha Daerah	365.889.358,00	580.151.100,00
III.	Retribusi Perizinan Tertentu	4.567.170.007,00	6.765.937.604,73
	01. Retribusi Izin Mendirikan Bangunan	2.065.170.007,00	3.899.300.012,73
	02. Retribusi Izin Gangguan	2.500.000.000,00	2.865.487.592,00
	03. Retribusi Izin Trayek	2.000.000,00	1.150.000,00
<b>JUMLAH Total</b>		<b>8.833.226.865,00</b>	<b>9.966.313.604,73</b>

Catatan/Noted: Data tahun 2016/data of 2016

Sumber/Source: Bagian Keuangan Sekretariat Daerah Kabupaten Kampar /Financial Division. Major Office Of Kampar Regency

**Tabel 10.1.5 Target Dan Realisasi Penerimaan Daerah Dari Bagi Hasil Pajak dan Bukan Pajak, 2017<sup>\*)</sup>**  
**Target And Actual Receipt Of Kampar Regency From Product Sharing Of Tax And Non Tax, 2017\*)**

Jenis Kind	TARGET Target	REALISASI Realization
(1)	(2)	(3)
A. Bagi Hasil Pajak	301.716.046.645,00	255.126.583.386,00
B. Bagi Hasil Bukan Pajak Sumber Daya Alam	316.651.723.114,00	287.883.663.156,00
C. Dana Alokasi Umum	721.681.861.000,00	721.681.861.000,00
D. Dana Alokasi Khusus	387.662.225.800,00	306.610.526.498,00
<b>JUMLAH Total</b>	<b>1.727.711.856.559,00</b>	<b>1.571.302.634.040,00</b>

Catatan/Noted: Data tahun 2016/data of 2016

Sumber/Source: Bagian Keuangan Sekretariat Daerah Kabupaten Kampar /Financial Division. Major Office Of Kampar Regency

**Tabel 10.1.6 Target Dan Realisasi Penerimaan Daerah Dari Pajak, 2017<sup>\*)</sup>**  
**Table Target And Actual Receipt Of Kampar Regency From Taxes, 2017<sup>\*)</sup>**

Jenis Retribusi <i>Kind</i>	TARGET <i>Target</i>	REALISASI <i>Realization</i>
(1)	(2)	(3)
01. Pajak Hotel	360.431.040,00	400.177.572,30
02. Pajak Restoran	3.330.234.388,00	4.085.757.862,00
03. Pajak Hiburan	1.514.864.461,00	1.647.815.870,70
04. Pajak Reklame	573.081.716,00	644.456.791,16
05. Pajak Penerangan Jalan	30.879.343.710,00	33.600.627.105,92
06. Pajak Parkir	105.537.994,00	114.092.994,00
07. Pajak Air Tanah	1.562.280.536,00	1.624.204.560,04
08. Pajak Mineral Bukan Logam dan Batuan	1.742.417.403,00	2.237.967.384,40
09. Pajak Bumi dan Bangunan Perdesaan dan Perkotaan	10.029.982.233,00	10.414.419.416,00
10. Bea Perolehan Hak Atas Tanah dan Bangunan	10.678.700.944,00	11.950.179.850,50
<b>JUMLAH Total</b>	<b>60.776.774.725,00</b>	<b>66.719.699.407,02</b>

Catatan/Noted: Data tahun 2016/data of 2016

Sumber/Source: Bagian Keuangan Sekretariat Daerah Kabupaten Kampar /Financial Division. Major Office Of Kampar Regency

**Tabel 10.1.7 Target Dan Realisasi Penerimaan Daerah Dari Pajak, 2017<sup>\*)</sup>**  
**Table Target And Actual Receipt Of Kampar Regency From Taxes, 2017<sup>\*)</sup>**

Jenis Retribusi <i>Kind</i>	TARGET <i>Target</i>	REALISASI <i>Realization</i>
(1)	(2)	(3)
<b>01. Hasil Pengelolaan Kekayaan Daerah Yang Dipisahkan</b>	20.706.190.579,00	20.611.304.329,00
a. Perusahaan Daerah Aneka Raya	0,00	0,00
b. Bank Riau	18.369.553.332,00	18.369.553.333,00
c. PD. BPR Sarimadu (Deviden)	236.637.247,00	0,00
d. PDAM Tirta Kampar	100.000.000,00	0,00
e. PT. Bumi Siak Pusako	2.000.000.000,00	2.241.750.996,00
<b>02. Lain-Lain Pendapatan Asli Daerah Yang Sah</b>	59.946.018.090,00	65.066.007.330,43
a. Penjualan Hasil Pertanian	10.000.000,00	0,00
b. Jasa Giro pada Bank Riau	6.766.600.000,00	6.416.189.865,13
c. Jasa Giro pada Bank BPR	500.000.000	959.079.900,00
d. Jasa Giro pada Bank BNI	0,00	0,00
e. Jasa Dana Bergulir	1.000.000.000,00	307.180.315,82
f. Jasa Giro pada Bank Bukopin	0,00	0,00
g. Rekening Deposito pada Bank	5.933.691.960,00	6.124.787.864,91
h. Angsuran/Cicilan Penjualan Kendaraan Perorangan Dinas	87.918.040,00	0,00
i. Pendapatan dari BLUD Rumah Sakit	26.000.000.000,00	27.071.875.971,12
j. Lain-lain PAD yang sah	0,00	2.587.784.613,45
k. Dana Kapitalisasi JKN pada FKTP	19.647.808.090,00	21.599.108.800
<b>JUMLAH Total</b>	<b>80.658.208.669,00</b>	<b>85.677.311.659,43</b>

Catatan/Noted: Data tahun 2016/data of 2016

Sumber/Source: Bagian Keuangan Sekretariat Daerah Kabupaten Kampar /Financial Division. Major Office Of Kampar Regency

10.2 HARGA/PRICE

**Tabel 10.2.1 Perkembangan Harga Rata-rata Eceran Beras Pedesaan Padi-padian dan Pengantinya di Kota Bangkinang, 2017\*) (Rp./Kg)**  
**Trend of Average Retail Price of Grains and Its Alternate In Bangkinang City, 2017\*) (Rp./Kg)**

Bulan <i>Month</i>	Beras (IR. 64)	Beras Ketan/Pulut	Tepung Beras (Rose Brand)	Tepung Terigu (Segitiga Biru)
(1)	(2)	(3)	(4)	(5)
01. January <i>January</i>	12 520	18 625	8 333	9 875
02. Februari <i>February</i>	12 520	19 375	8 333	9 375
03. Maret <i>March</i>	12 480	19 275	8 333	9 375
04. April <i>April</i>	12 480	19 400	8 333	9 375
05. Mei <i>May</i>	12 530	19 400	8 333	9 250
06. Juni <i>June</i>	12 000	19 275	8 333	9 500
07. Juli <i>July</i>	12 480	19 525	8 333	9 500
08. Agustus <i>August</i>	12 430	19 525	8 333	9 000
09. September <i>September</i>	12 430	18 450	8 333	9 125
10. Oktober <i>October</i>	12 350	18 512	8 333	9 125
11. November <i>November</i>	12 472	18 512	8 333	9 125
12. Desember <i>December</i>	12 535	18 762	9 000	9 125
<b>Rata-rata Average</b>	<b>12 535</b>	<b>18 762</b>	<b>8 389</b>	<b>9 313</b>

Catatan/Noted: Data tahun 2016/data of 2016

Sumber/ Source: BPS Kabupaten Kampar/BPS-Statistic of Kampar Regency

**Tabel 10.2.2 Perkembangan Harga Rata-rata Eceran Ikan di Kota Bangkinang, 2017<sup>\*)</sup> (Rp./Kg)**  
**Trend of Average Retail Price of Fish In Bangkinang City, 2017<sup>\*)</sup> (Rp./Kg)**

Bulan Month	Jenis Ikan Laut			Jenis Ikan Air Tawar/Tambak		
	Ikan Asin Teri No. 1	Ikan Asin Teri No.2	Ikan Asin Teri No.3	Lele	Nila	Patin
(1)	(2)	(3)	(4)	(5)	(6)	(7)
01. January <i>January</i>	107 500	87 500	68 750	21 100	25 250	20 063
02. Februari <i>February</i>	110 000	92 500	71 250	21 500	25 250	20 313
03. Maret <i>March</i>	110 000	92 500	71 250	21 300	25 250	21 500
04. April <i>April</i>	110 000	88 750	71 250	21 900	25 375	20 875
05. Mei <i>May</i>	116 250	91 250	71 750	23 250	25 750	21 250
06. Juni <i>June</i>	116 750	92 500	71 750	21 250	23 875	22 125
07. Juli <i>July</i>	109 250	83 750	74 750	21 583	23 750	21 000
08. Agustus <i>August</i>	104 750	88 750	70 750	20 917	27 500	20 500
09. September <i>September</i>	101 750	81 250	69 000	21 071	26 750	21 000
10. Oktober <i>October</i>	110 500	91 875	74 375	21 643	26 625	20 750
11. November <i>November</i>	106 250	92 250	74 750	21 500	26 875	21 250
12. Desember <i>December</i>	113 750	99 750	77 250	21 786	27 125	21 125
<b>Rata-rata Average</b>	109 729	90 219	72 240	21 567	25 781	20 979

Catatan/Noted: Data tahun 2016/data of 2016

Sumber/ Source: BPS Kabupaten Kampar/BPS-Statistic. of Kampar Regency

**Tabel 10.2.3 Perkembangan Harga Rata-rata Eceran Telur di Kota Bangkinang, 2017\*<sup>1</sup> (Rp./Kg)**  
**Trend of Average Retail Price of Egg In Bangkinang City, 2017\*<sup>1</sup> (Rp./Kg)**

Bulan Month	Telur / Egg	
	Ayam Kampung (Rp/Butir)	Ayam Ras (Rp./Kg)
(1)	(2)	(3)
01. January <i>January</i>	58 500	22 333
02. Februari <i>February</i>	59 750	23 750
03. Maret <i>March</i>	59 750	21 750
04. April <i>April</i>	58 750	21 250
05. Mei <i>May</i>	58 500	23 000
06. Juni <i>June</i>	58 750	23 750
07. Juli <i>July</i>	60 250	24 000
08. Agustus <i>August</i>	61 000	24 250
09. September <i>September</i>	66 000	24 000
10. Oktober <i>October</i>	66 000	24 000
11. November <i>November</i>	66 000	23 750
12. Desember <i>December</i>	66 000	23 250
<b>Rata-rata Average</b>	<b>61 604</b>	<b>23 257</b>

Catatan/Noted: Data tahun 2016/data of 2016

Sumber/ Source: BPS Kabupaten Kampar/BPS-Statistic of Kampar Regency

**Tabel 10.2.4 Perkembangan Harga Rata-rata Eceran Minyak Goreng, Margarine, dan Kelapa di Kota Bangkinang, 2017<sup>\*)</sup> (Rp./Kg)**  
**Table Trend of Average Retail Price of Frying Oil, Margarine, and Coconut In Bangkinang City, 2017<sup>\*)</sup> (Rp./Kg)**

Bulan Month	Minyak Goreng Curah (Rp/Liter)	Margarine Blue Band (Rp/200 gr)	Kelapa Tua Kupas Ukuran Sedang (Rp/Butir)
(1)	(2)	(3)	(4)
01. January <i>January</i>	9 500	7 000	4 000
02. Februari <i>February</i>	9 625	7 000	4 000
03. Maret <i>March</i>	9 750	7 000	4 333
04. April <i>April</i>	10 125	7 333	4 000
05. Mei <i>May</i>	10 500	7 333	4 000
06. Juni <i>June</i>	10 500	7 333	4 000
07. Juli <i>July</i>	10 500	7 333	4 000
08. Agustus <i>August</i>	10 500	7 333	4 000
09. September <i>September</i>	10 875	7 333	4 000
10. Oktober <i>October</i>	11 125	7 333	4 000
11. November <i>November</i>	11 000	7 333	4 000
12. Desember <i>December</i>	11 125	7 333	4 000
<b>Rata-rata Average</b>	10 427	7 250	4 028

Catatan/Noted: Data tahun 2016/data of 2016

Sumber/ Source: BPS Kabupaten Kampar/BPS-Statistic of Kampar Regency



**Tabel 10.2.5 Perkembangan Harga Rata-rata Eceran Bawang dan Cabe di Kota Bangkinang, 2017\*) (Rp./Kg)**  
**Trend of Average Retail Price of Onion and Chili In Bangkinang City, 2017\*) (Rp./Kg)**

Bulan Month	Bawang Onion		Cabe Chili	
	Merah Besar	Putih	Merah Keriting	Rawit
(1)	(2)	(4)	(5)	(6)
01. January <i>January</i>	27 250	26 500	7 667	37 500
02. Februari <i>February</i>	26 000	27 000	41 000	38 750
03. Maret <i>March</i>	32 250	27 000	52 000	50 000
04. April <i>April</i>	35 750	28 000	38 333	34 250
05. Mei <i>May</i>	35 750	28 000	35 000	33 000
06. Juni <i>June</i>	32 250	32 500	34 667	31 375
07. Juli <i>July</i>	32 500	30 000	30 667	31 000
08. Agustus <i>August</i>	30 500	30 000	32 333	36 000
09. September <i>September</i>	35 000	32 500	58 333	50 000
10. Oktober <i>October</i>	34 250	33 000	66 667	42 375
11. November <i>November</i>	30 750	33 750	95 000	60 750
12. Desember <i>December</i>	35 750	35 000	82 333	61 250
<b>Rata-rata Average</b>	<b>32 333</b>	<b>30 271</b>	<b>51 167</b>	<b>42 188</b>

Catatan/Noted: Data tahun 2016/data of 2016

Sumber/ Source: BPS Kabupaten Kampar/BPS-Statistic of Kampar Regency

**Tabel 10.2.6 Perkembangan Harga Rata-rata Eceran Gula di Kota Bangkinang, 2017<sup>\*)</sup> (Rp./Kg)**  
**Trend of Average Retail Price of Sugar In Bangkinang City, 2017<sup>\*)</sup> (Rp./Kg)**

Bulan Month	Gula Merah (Rp/Kg)	Gula Pasir (Rp/Kg)
(1)	(2)	(3)
01. January <i>January</i>	19 333	14 500
02. Februari <i>February</i>	19 333	14 500
03. Maret <i>March</i>	19 333	14 500
04. April <i>April</i>	19 333	14 067
05. Mei <i>May</i>	20 000	14 067
06. Juni <i>June</i>	20 333	15 067
07. Juli <i>July</i>	20 333	15 167
08. Agustus <i>August</i>	19 333	15 667
09. September <i>September</i>	20 000	16 000
10. Oktober <i>October</i>	20 667	15 833
11. November <i>November</i>	21 333	15 333
12. Desember <i>December</i>	21 333	15 500
<b>Rata-rata Average</b>	<b>20 056</b>	<b>15 017</b>

Catatan/Noted: Data tahun 2016/data of 2016

Sumber/ Source: BPS Kabupaten Kampar/BPS-Statistic of Kampar Regency



# 11 PENGELUARAN PENDUDUK DAN KONSUMSI MAKANAN

## POPULATION EXPENDITURE AND FOOD CONSUMPTION



Pengeluaran  
Konsumsi Penduduk  
antara 500.000-  
749.999

**32,04 %**

**0 %**

Pengeluaran  
Konsumsi Penduduk  
antara < 200.000





**PENJELASAN TEKNIS**

1. **Pengeluaran rata-rata per kapita** adalah biaya yang dikeluarkan untuk konsumsi semua anggota rumah tangga selama sebulan baik yang berasal dari pembelian, pemberian maupun produksi sendiri dibagi dengan banyaknya anggota rumah tangga dalam rumah tangga tersebut.

**TECHNICAL NOTES**

1. **Per capita Average Expenditure** is the cost spent for all household members consumption during the month, whether from purchasing, giving or own production, divided by the number of household members in the household.

<https://kamparkab.bps.go.id>



**Tabel 11.1** **Persentase Penduduk Menurut Golongan Pengeluaran Per Kapita Sebulan di Kabupaten Kampar, 2017**  
*Percentage of Population by Expenditure Per Capita Per Month Class in Kampar Regency, 2017*

Golongan Pengeluaran <i>Expenditure Class</i> (rupiah)	Persentase Penduduk <i>Percentage of Population</i>
(1)	(2)
< 200 000	0,00
200 000–299 999	0,44
300 000–499 999	12,31
500 000–749 999	32,04
750 000–999 999	18,49
1 000 000–1 499 999	20,35
1 500 000+	16,37
<b>Jumlah/Total</b>	<b>100,00</b>

Sumber/Source: Survei Sosial Ekonomi Nasional, Maret/National Socioeconomic Survey, March





# 12 PENDAPATAN REGIONAL

## *Regional Income*

### Laju Pertumbuhan Ekonomi



2016 terhadap 2015



2017 terhadap 2016

---

### 3 Sektor Dengan Kontribusi Terbesar



Pertambangan  
dan Penggalian



Pertanian,  
Kehutanan dan  
Perikanan



Industri  
Pengolahan



**PENJELASAN TEKNIS**

1. Penghitungan statistik neraca nasional mengikuti buku petunjuk yang diterbitkan oleh Perserikatan Bangsa Bangsa (PBB) dikenal sebagai Sistem Neraca Nasional (SNN). SNN adalah rekomendasi internasional tentang bagaimana menyusun ukuran aktivitas ekonomi yang sesuai dengan standar neraca baku yang didasarkan pada prinsip-prinsip ekonomi. Rekomendasi yang dimaksud dinyatakan dalam sekumpulan konsep, definisi, klasifikasi, dan aturan neraca yang disepakati secara internasional dalam mengukur indikator tertentu seperti Produk Domestik Bruto (PDB). Salah satu bentuk adaptasi pencatatan statistik nasional adalah melakukan perubahan tahun dasar PDB Indonesia dari tahun 2000 ke 2010. Perubahan tahun dasar PDB dilakukan seiring dengan mengadopsi rekomendasi PBB yang tertuang dalam Sistem Neraca Nasional 2008 (SNA 2008).

2. Produk Domestik Bruto pada tingkat nasional serta Produk Domestik Regional Bruto (PDRB) pada tingkat regional (provinsi) menggambarkan kemampuan suatu wilayah untuk menciptakan nilai

**TECHNICAL NOTES**

1. *The method used to estimate national accounts statistics is based on the standard guidelines formed by United Nation known as System of National Accounts (SNA). SNA is the internationally agreed standard set of recommendations on how to compile measures of economic activity in accordance with strict accounting conventions based on economic principles. The recommendations are expressed in term of a set of concepts, definitions, classifications and accounting rules that comprise the internationally agreed standard for measuring indicators such as Gross Domestic Product (GDP). One of the improvement in the national statistical system is to rebase GDP form base year 2000 to 2010 in order to capture current economic condition. It is in line with the United Nations (UN) recommendation on 2008 SNA.*

2. *The basic measure of the value added arising from economic activity is known as Gross Domestic Product at the national level and Gross Regional Domestic Product (GRDP) at the regional level*

## REGIONAL INCOME

tambah pada suatu waktu tertentu. Untuk menyusun PDB maupun PDRB digunakan 2 pendekatan, yaitu lapangan usaha dan pengeluaran. Keduanya menyajikan komposisi data nilai tambah dirinci menurut sumber kegiatan ekonomi (lapangan usaha) dan menurut komponen penggunaannya. PDB maupun PDRB dari sisi lapangan usaha merupakan penjumlahan seluruh komponen nilai tambah bruto yang mampu diciptakan oleh sektor-sektor ekonomi atas berbagai aktivitas produksinya. Sedangkan dari sisi pengeluaran menjelaskan tentang penggunaan dari nilai tambah tersebut.

*(provinces/regencies/municipalities). To compile these statistics, two approaches have been used, i.e. "production approach" and "expenditure approach". The first approach is to measure value added produced by various kinds of economic activities, while the second approach is to measure final uses of the country's output. In other words, GDP/GRDP is the sum of total value added produced by all economic industries (activities) and the way of using it.*

3. PDB menurut lapangan usaha mengalami perubahan klasifikasi dari 9 lapangan usaha menjadi 17 lapangan usaha. PDB menurut lapangan usaha dirinci menurut total nilai tambah dari seluruh sektor ekonomi yang mencakup lapangan usaha Pertanian, Kehutanan, dan Perikanan; Pertambangan dan Penggalian; Industri Pengolahan; Pengadaan Listrik dan Gas; Pengadaan Air, Pengelolaan Sampah, Limbah dan Daur Ulang; Konstruksi; Perdagangan Besar dan Eceran, Reparasi Mobil dan Sepeda Motor;

3. *GDP by industry classification changes from 9 sectors to 17 industries. GDP by industry is classified by types of economic activities such as Agriculture, Forestry and Fishing; Mining and Quarrying; Manufacturing; Electricity and Gas; Water supply, Sewerage, Waste Management and Remediation Activities; Construction; Wholesale and Retail Trade; Repair of Motor Vehicles and Motorcycles; Transportation and Storage; Accommodation and Food Service Activities; Information and Communication; Financial and*

Transportasi dan Pergudangan; Penyediaan Akomodasi dan Makan Minum; Informasi dan Komunikasi; Jasa Keuangan dan Asuransi; Real Estat; Jasa Perusahaan; Administrasi Pemerintahan, Pertahanan dan Jaminan Sosial Wajib; Jasa Pendidikan; Jasa Kesehatan dan Kegiatan Sosial; dan Jasa lainnya.

*Insurance Activities; Real Estate Activities; Business Activities; Public Administration; Defence and Compulsory Social Security; Education; Human Health and Social Work Activities; and Other Services Activities.*

4. PDB menurut pengeluaran mengalami perubahan klasifikasi dimana pengeluaran konsumsi Lembaga Non Profit yang Melayani Rumah Tangga (LNPR) yang sebelumnya termasuk bagian dari pengeluaran konsumsi rumah tangga menjadi komponen terpisah. Sehingga klasifikasi PDB menurut pengeluaran dirinci menjadi 7 komponen yaitu komponen pengeluaran konsumsi rumah tangga, pengeluaran konsumsi LNPR, pengeluaran konsumsi pemerintah, pembentukan modal tetap bruto, perubahan inventori, ekspor barang dan jasa, dan impor barang dan jasa.

4. *GDP by expenditure classification changes where consumption expenditure Non-profit Institutions Serving Households (NPISH) previously included as part of household consumption expenditure is taken out into separate component. So that, GDP by type of expenditures is classified into: household consumption expenditure, NPISH consumption expenditure, government consumption expenditure, gross fixed capital formation, changes in inventories, exports of goods and services, and imports of goods and services.*

5. Pengeluaran konsumsi rumah tangga mencakup berbagai pengeluaran konsumsi akhir rumah tangga atas barang dan jasa untuk memenuhi kebutuhan individu ataupun kelompok secara langsung.

5. *Household consumption expenditures consist of expenditures incurred by households, which are used for both individual or collective needs. Household consumptions are*

## REGIONAL INCOME

Pengeluaran rumah tangga di sini mencakup makanan dan minuman selain restoran; pakaian, alas kaki dan jasa perawatannya; perumahan dan perlengkapan rumah tangga; kesehatan dan pendidikan; transportasi dan komunikasi; restoran dan hotel serta lainnya.

6. Pengeluaran Konsumsi Pemerintah terdiri dari Pengeluaran Konsumsi Individu dan Pengeluaran Konsumsi Kolektif. Barang dan jasa individu merupakan barang dan jasa privat, dimana ciri-ciri barang privat adalah  
a) Scarcity, yaitu ada kelangkaan/keterbatasan dalam jumlah; b) Excludable consumption, yaitu konsumsi suatu barang dapat dibatasi hanya pada mereka yang memenuhi persyaratan tertentu (biasanya harga); c) Rivalrous competition, yaitu konsumsi oleh satu konsumen akan mengurangi atau menghilangkan kesempatan pihak lain untuk melakukan hal serupa. Contoh barang dan jasa yang dihasilkan pemerintah dan tergolong sebagai barang dan jasa individu adalah jasa pelayanan kesehatan pemerintah di rumah sakit/puskesmas dan jasa pendidikan di sekolah/universitas negeri. Sedangkan barang dan jasa kolektif ekuivalen dengan barang

*classified into food and beverages other than restaurants; clothing, footwear, and related maintenance services; housing and household equipment; health and education; transport and communication; restaurants and hotels; and others.*

6. *Government consumption expenditure consists of Individual Consumption Expenditure and Collective Consumption Expenditure. Individual goods and services are private goods and services, which the characteristics of private goods is a) Scarcity, that there is a scarcity/limited in number; b) Excludable consumption, the consumption of goods can be limited only to those who meet certain requirements (usually the price); c) Rivalrous competition, ie consumption by the consumer will reduce or eliminate the chance of another party to do so. Examples of goods and services produced by government and classified as goods and services of individuals is the government health services in hospitals/health centers and education services in schools/universities. Collective goods and services equivalent to public goods characterized by a)*

publik yang memiliki ciri a) Non rivalry, yaitu penggunaan satu konsumen terhadap suatu barang tidak mengurangi kesempatan konsumen lain untuk juga mengkonsumsi barang tersebut; b) Non excludable, yaitu apabila suatu barang publik tersedia, maka tidak ada yang dapat menghalangi siapapun untuk memperoleh manfaat dari barang tersebut atau dengan kata lain setiap orang memiliki akses ke barang tersebut. Contoh barang dan jasa yang dihasilkan pemerintah dan tergolong sebagai barang dan jasa kolektif adalah jasa pertahanan yang dilakukan TNI dan keamanan yang dilakukan kepolisian.

*Non-rivalry, namely the use of a consumer for an item does not reduce the chance of another consumer to also consume goods; b) Non-excludable, i.e. when a public good available, then nothing can hinder anyone to benefit from the goods or in other words everyone has access to the goods. Examples of goods and services produced by government and classified as collective goods and services is carried military defense services and the police's security.*

7. Pembentukan Modal Tetap Bruto (PMTB) mencakup pengadaan, pembuatan, dan pembelian barang modal. Barang modal dimaksud adalah barang-barang yang digunakan untuk proses produksi, tahan lama atau yang mempunyai umur pemakaian lebih dari satu tahun seperti bangunan, mesin-mesin dan alat angkutan. Termasuk pula di sini perbaikan besar (berat) yang sifatnya memperpanjang umur atau mengubah bentuk atau kapasitas barang modal tersebut. Pengeluaran barang modal untuk

7. *Gross Fixed Capital Formation (GFCF) includes procurement, manufacture, and the purchase of capital goods. Capital goods are goods which are used for the production process, durable or have a service life of more than one year such as buildings, machinery, and transportation equipment. Including here: huge improvement that are to extend the life or changing the shape or the capacity of the capital goods. Capital expenditures for military purposes are also covered as GFCF. GFCF*



## REGIONAL INCOME

keperluan militer juga dicakup sebagai PMTB. Klasifikasi komponen PMTB dibagi menjadi 6 sub komponen yaitu Konstruksi; Mesin dan Peralatan; Kendaraan; Peralatan Lainnya; Cultivated Biological Resources (CBR) dan Produk Kekayaan Intelektual.

8. Ekspor barang dan jasa merupakan transaksi perdagangan barang dan jasa dari penduduk (residen) ke bukan penduduk (nonresiden). Impor barang dan jasa adalah transaksi perdagangan dari bukan penduduk ke penduduk. Ekspor atau impor barang terjadi pada saat terjadi perubahan hak kepemilikan barang antara penduduk dengan bukan penduduk (dengan atau tanpa perpindahan fisik barang tersebut). Pada PDB dengan tahun dasar 2010, ekspor dan impor barang dirinci menjadi nonmigas dan migas.
9. Produk Domestik Bruto maupun agregat turunannya disajikan dalam 2 (dua) versi penilaian, yaitu atas dasar "harga berlaku" dan atas dasar "harga konstan". Disebut sebagai harga berlaku karena seluruh agregat dinilai dengan menggunakan harga pada tahun berjalan, sedangkan harga konstan

*component are classified into six sub-components: Construction; Machinery and Equipment; vehicle; Other equipment; Cultivated Biological Resources (CBR) and Intellectual Property Product.*

8. *Exports of goods and services consist of transactions of goods and services from residents to non-residents. Imports of goods and services consist of transaction of goods and services from non-residents to residents. Exports and imports of goods occur when there are changes in ownership of goods between residents and non-residents (with or without physical movements of goods across frontiers). On the GDP at 2010 basic year, exports and imports of goods specified into non oil and gas and oil and gas.*
9. *GDP and its aggregations are presented in two forms: at current market prices and at constant base year market prices. In presenting current market prices, all aggregates are valued at current market prices, while base year constant market prices are shown by valuing all aggregates at fixed*

penilaiannya didasarkan kepada harga satu tahun dasar tertentu, dalam publikasi ini digunakan harga tahun 2010.

*base year prices. Year of 2010 is used as the base year in this publication.*

10. Laju pertumbuhan Produk Domestik Bruto diperoleh dari perhitungan PDB atas dasar harga konstan. Diperoleh dengan cara mengurangi nilai PDB pada tahun ke-n terhadap nilai pada tahun ke n-1 (tahun sebelumnya), dibagi dengan nilai pada tahun ke n-1, dikalikan dengan 100 persen. Laju pertumbuhan menunjukkan perkembangan agregat pendapatan dari satu waktu tertentu terhadap waktu sebelumnya.

*10. Growth rate of Gross Domestic Product is derived from GDP at constant market prices. It is obtained by subtracting the value of GDP year n with the value of GDP year n-1, divided by the value of GDP year n-1 then multiplied by 100 percent. The growth rate of GDP explains the income growth during the given period.*

**ULASAN**

Pendapatan Regional merangkum perolehan nilai tambah yang tercipta dari seluruh kegiatan ekonomi dalam suatu wilayah pada periode waktu tertentu. PDRB juga dapat menunjukkan laju pertumbuhan ekonomi suatu daerah. Dari hasil perhitungan PDRB Kabupaten Kampar dapat diketahui besarnya laju pertumbuhan dan struktur ekonomi Kabupaten Kampar. Bila dilihat dari angka PDRB atas dasar harga konstan maka telah terjadi kenaikan dari Rp. 46,30 triliun pada tahun 2015 menjadi Rp. 47,61 triliun pada tahun 2016. Artinya pertumbuhan ekonomi Kabupaten Kampar pada tahun 2016 sebesar 2,08 persen.

**DESCRIPTION**

*Regional Income summarizes the added value created by the acquisition of all economic activity in a region at a certain time period. GDP was also able to show economic growth of a region. From the calculation of Kampar Regency can know the rate of growth and economic structure of Kampar regency. When viewed from the GDP figures at constant prices without gas and oil, it has been an increase from Rp. 46.30 trillion in 2015 to Rp. 47.61 trillion in 2016. This means that economic growth in 2016 Kampar Regency at 2.08 percent.*

**Tabel 12.1** Produk Domestik Regional Bruto Kabupaten Kampar Atas Dasar Harga Berlaku Menurut Lapangan Usaha (Miliar rupiah), 2014-2017  
*Current Regional Domestic Product Of Kampar Regency At Current Prices By Industrial Origin (Billion rupiahs), 2014-2017*

LAPANGAN USAHA	2014	2015	2016	2017
A. Pertanian, Kehutanan, dan Perikanan	15 347,66	16 483,57	18 200,03	19 597,75
B. Pertambangan dan Penggalian	31 556,99	25 993,64	25 737,54	24 678,05
C. Industri Pengolahan	13 519,61	14 565,37	15 572,00	16 488,54
D. Pengadaan Listrik dan Gas	20,84	28,33	34,42	40,84
E. Pengadaan Air, Pengelolaan Sampah, Limbah dan Daur Ulang	3,19	3,55	3,63	3,87
F. Konstruksi	3 837,04	4 305,28	4 795,22	5 091,36
G. Perdagangan Besar dan Eceran; Reparasi Mobil dan Sepeda Motor	1 921,93	2 067,90	2 277,15	2 433,99
H. Transportasi dan Pergudangan	156,83	183,86	202,87	218,38
I. Penyediaan Akomodasi dan Makan Minum	47,05	52,19	58,92	62,24
J. Informasi dan Komunikasi	226,22	246,01	253,60	272,57
K. Jasa Keuangan dan Asuransi	257,66	260,47	283,09	298,83
L. Real Estate	539,26	594,53	645,80	675,30
M,N. Jasa Perusahaan	1,98	2,16	2,37	2,51
O. Administrasi Pemerintahan, Pertahanan dan Jaminan Sosial Wajib	870,97	907,46	961,78	1 030,10
P. Jasa Pendidikan	261,17	299,40	330,23	356,47
Q. Jasa Kesehatan dan Kegiatan Sosial	91,50	115,99	124,71	128,47
R,S,T,U. Jasa lainnya	157,01	175,46	191,31	210,69
<b>PRODUK DOMESTIK REGIONAL BRUTO</b>	<b>68 816,91</b>	<b>66 285,16</b>	<b>69 647,66</b>	<b>71 589,98</b>

Sumber/ Source: BPS Kabupaten Kampar/BPS-Statistic of Kampar Regency

**Tabel 12.2 Produk Domestik Regional Bruto Kabupaten Kampar Atas Dasar Harga Konstan Tahun 2010 Menurut Lapangan Usaha (Miliar rupiah), 2014-2017**  
**Gross Regional Domestic Product Of Kampar Regency At Constant Prices Year 2010 By Industrial Origin (Billion rupiahs), 2014-2017**

LAPANGAN USAHA	2014	2015	2016	2017
A. Pertanian, Kehutanan, dan Perikanan	12 984,99	13 031,87	13 672,51	14 602,67
B. Pertambangan dan Penggalian	13 880,14	13 921,70	13 820,70	13 083,38
C. Industri Pengolahan	12 476,39	12 668,78	13 205,27	14 163,03
D. Pengadaan Listrik dan Gas	18,99	20,68	23,27	24,39
E. Pengadaan Air, Pengelolaan Sampah, Limbah dan Daur Ulang	2,84	2,90	2,88	2,96
F. Konstruksi	2 857,49	3 004,10	3 126,37	3 236,10
G. Perdagangan Besar dan Eceran; Reparasi Mobil dan Sepeda Motor	1 390,11	1 399,61	1 453,32	1 536,74
H. Transportasi dan Pergudangan	128,87	139,48	147,15	155,44
I. Penyediaan Akomodasi dan Makan Minum	36,32	37,73	39,33	60,94
J. Informasi dan Komunikasi	197,51	202,26	206,36	210,45
K. Jasa Keuangan dan Asuransi	221,80	213,96	221,56	228,16
L. Real Estate	431,26	450,36	456,80	470,37
M,N. Jasa Perusahaan	1,61	1,66	1,71	1,78
O. Administrasi Pemerintahan, Pertahanan dan Jaminan Sosial Wajib	766,09	781,54	781,99	811,55
P. Jasa Pendidikan	215,57	220,12	226,42	238,78
Q. Jasa Kesehatan dan Kegiatan Sosial	75,14	82,16	83,10	84,59
R,S,T,U. Jasa lainnya	131,36	135,15	140,29	151,26
<b>PRODUK DOMESTIK REGIONAL BRUTO</b>	<b>45 816,47</b>	<b>46 314,07</b>	<b>47 609,04</b>	<b>49 042,59</b>

Sumber/ Source: BPS Kabupaten Kampar/BPS-Statistic of Kampar Regency

**Tabel 12.3** Distribusi Persentase Produk Domestik Regional Bruto Kabupaten Kampar Atas Dasar Harga Berlaku Menurut Lapangan Usaha Tahun, 2014-2017  
*Percentage Distribution Of Gross Regional Domestic Product Of Kampar Regency By Industrial Origin, 2014-2017*

LAPANGAN USAHA	2014	2015	2016	2017
A. Pertanian, Kehutanan, dan Perikanan	22,30	24,87	26,12	27,37
B. Pertambangan dan Penggalian	45,86	39,21	36,94	34,47
C. Industri Pengolahan	19,65	21,97	22,35	23,03
D. Pengadaan Listrik dan Gas	0,03	0,04	0,05	0,06
E. Pengadaan Air, Pengelolaan Sampah, Limbah dan Daur Ulang	0,00	0,01	0,01	0,01
F. Konstruksi	5,58	6,50	6,88	7,11
G. Perdagangan Besar dan Eceran; Reparasi Mobil dan Sepeda Motor	2,79	3,12	3,27	3,40
H. Transportasi dan Pergudangan	0,23	0,28	0,29	0,31
I. Penyediaan Akomodasi dan Makan Minum	0,07	0,08	0,08	0,09
J. Informasi dan Komunikasi	0,33	0,37	0,36	0,38
K. Jasa Keuangan dan Asuransi	0,37	0,39	0,41	0,42
L. Real Estate	0,78	0,90	0,93	0,94
M,N. Jasa Perusahaan	0,00	0,00	0,00	0,00
O. Administrasi Pemerintahan, Pertahanan dan Jaminan Sosial Wajib	1,27	1,37	1,38	1,44
P. Jasa Pendidikan	0,38	0,45	0,47	0,50
Q. Jasa Kesehatan dan Kegiatan Sosial	0,13	0,17	0,18	0,18
R,S,T,U. Jasa lainnya	0,23	0,26	0,27	0,29
<b>PRODUK DOMESTIK REGIONAL BRUTO</b>	<b>100,00</b>	<b>100,00</b>	<b>100,00</b>	<b>100,00</b>

Sumber/ Source: BPS Kabupaten Kampar/BPS-Statistic of Kampar Regency

**Tabel 12.4 Laju Pertumbuhan Produk Domestik Regional Bruto Kabupaten Kampar Atas Dasar Harga Konstan 2010 Menurut Lapangan Usaha, 2014-2017**  
***The Rate of population Growth Of Gross Regional Domestic Product Of Kampar Regency By Industrial Origin, 2014-2017***

LAPANGAN USAHA	2014	2015	2016	2017
A. Pertanian, Kehutanan, dan Perikanan	4,88	0,36	4,9	6,80
B. Pertambangan dan Penggalian	0,44	0,30	-0,73	-5,33
C. Industri Pengolahan	4,26	1,54	4,23	7,25
D. Pengadaan Listrik dan Gas	20,90	8,91	12,55	4,81
E. Pengadaan Air, Pengelolaan Sampah, Limbah dan Daur Ulang	1,16	2,07	-0,76	2,77
F. Konstruksi	6,99	5,13	4,07	3,51
G. Perdagangan Besar dan Eceran; Reparasi Mobil dan Sepeda Motor	5,45	0,68	3,84	5,74
H. Transportasi dan Pergudangan	2,90	8,23	5,50	5,63
I. Penyediaan Akomodasi dan Makan Minum	2,38	3,88	4,25	4,09
J. Informasi dan Komunikasi	3,42	2,41	2,03	1,98
K. Jasa Keuangan dan Asuransi	8,91	-3,53	3,55	2,98
L. Real Estate	4,57	4,43	1,43	2,97
M,N. Jasa Perusahaan	9,95	3,19	3,04	4,12
O. Administrasi Pemerintahan, Pertahanan dan Jaminan Sosial Wajib	1,25	2,02	0,06	3,78
P. Jasa Pendidikan	3,22	2,11	2,86	5,46
Q. Jasa Kesehatan dan Kegiatan Sosial	7,64	9,35	1,14	1,79
R,S,T,U. Jasa lainnya	10,44	2,88	3,81	7,81
<b>PRODUK DOMESTIK REGIONAL BRUTO</b>	<b>3,43</b>	<b>1,09</b>	<b>2,80</b>	<b>3,01</b>

Sumber/ Source: BPS Kabupaten Kampar/BPS-Statistic of Kampar Regency

# 13 PERBANDINGAN ANTAR KABUPATEN/KOTA

## REGENCY/MUNICIPAL COMPARISON

Infografis IPM Riau dan Tiga Besar  
Kabupaten/Kota

IPM  
Riau

71,79

Pekanbaru


79,97

Dumai

73,46

Siak

73,18







**Tabel 13.1 Jumlah Penduduk Menurut Kabupaten Di Provinsi Riau Tahun 2013-2017**  
**Table**  
**Population by Regency in Riau Province, 2013-2017**

Kabupaten/Kota <i>Regency/City</i>	Jumlah Penduduk <i>Population</i>				
	2013	2014	2015	2016	2017
	(2)	(3)	(4)	(5)	(6)
1. Kuantan Singingi	306 718	310 619	314 276	317 935	321 216
2. Indragiri Hulu	392 354	400 901	409 431	417 733	425 897
3. Indragiri Hilir	685 530	694 614	703 734	713 034	722 234
4. Pelalawan	358 210	377 221	396 990	417 498	438 788
5. Siak	416 298	428 499	440 841	453 052	465 414
6. Kampar	753 376	773 171	793 005	812 702	832 387
7. Rokan Hulu	545 483	568 576	592 278	616 466	641 208
8. Bengkalis	527 918	536 138	543 987	551 683	559 081
9. Rokan Hilir	609 779	627 233	644 680	662 242	679 663
10. Kep. Meranti	178 839	179 894	181 095	182 152	183 297
11. Pekanbaru	984 674	1 011 467	1 038 118	1 046 566	1 091 088
12. Dumai	274 089	280 109	285 967	291 908	297 638
<b>RIAU</b>	<b>6 033 268</b>	<b>6 188 442</b>	<b>6 344 402</b>	<b>6 500 971</b>	<b>6 657 911</b>

Sumber : Proyeksi BPS 2010-2020

**Tabel 13.2 Indeks Pembangunan Manusia Menurut Kabupaten/Kota Se-Provinsi Riau Tahun 2013-2017**  
**Human Development Indeks by Regency/City in Riau Province, 2013-2017**

Kabupaten/Kota <i>Regency/City</i>		Indeks Pembangunan Manusia				
		<i>Human Development Index</i>				
		2013	2014	2015	2016	2017
(1)	(2)	(3)	(4)	(5)	(6)	
1. Kuantan Singingi	66,65	67,47	68,32	68,66	69,53	
2. Indragiri Hulu	66,68	67,11	68,00	68,67	68,97	
3. Indragiri Hilir	63,44	63,80	64,80	65,35	66,17	
4. Pelalawan	68,29	68,67	69,82	70,21	70,59	
5. Siak	70,84	71,45	72,17	72,70	73,18	
6. Kampar	70,46	70,72	71,28	71,39	72,19	
7. Rokan Hulu	66,07	67,02	67,29	67,86	68,67	
8. Bengkalis	70,60	70,84	71,29	71,98	72,27	
9. Rokan Hilir	65,46	66,22	66,81	67,52	67,84	
10. Kep. Meranti	62,53	62,91	63,25	63,90	64,70	
11. Pekanbaru	78,16	78,42	79,32	79,69	79,97	
12. Dumai	71,59	71,86	72,20	72,96	73,46	
<b>RIAU</b>	<b>69,91</b>	<b>70,33</b>	<b>70,84</b>	<b>71,20</b>	<b>71,79</b>	

Sumber : BPS-RI

# DATA

MENCERDASKAN BANGSA

— *Enlighten the Nation* —

<https://kamparkab.bps.go.id>



**Badan Pusat Statistik Kabupaten Kampar**  
Jl HR Soebrantas Siswanto No 82 Bangkinang  
Telp (0762) 20046 Fax: (0762) 20046  
Email: [1406@bps.go.id](mailto:1406@bps.go.id)  
Website: [kamparkab.bps.go.id](http://kamparkab.bps.go.id)

ISSN 0215-3858



9 770215 385889