

KABUPATEN **SIAK DALAM ANGKA** *Siak Regency in Figures* **2018**




**BADAN PUSAT STATISTIK
KABUPATEN SIAK**
BPS - Statistics of Siak Regency

KABUPATEN

SIAK DALAM ANGKA

Siak Regency in Figures

2018



Kabupaten Siak Dalam Angka

Siak Regency in Figures

2018

ISSN: 2355-441X

No. Publikasi/*Publication Number*: 14050.1803

Katalog/*Catalog*: 1102001.1405

Ukuran Buku/*Book Size*: 14,8 cm x 21 cm

Jumlah Halaman/*Number of Pages*: xxxviii + 266 halaman /*pages*

Naskah/*Manuscript*:

Badan Pusat Statistik Kabupaten Siak

BPS-Statistics of Siak Regency

Penyunting/*Editor*:

Badan Pusat Statistik Kabupaten Siak

BPS-Statistics of Siak Regency

Gambar Kover oleh/*Cover Designed by*:

Badan Pusat Statistik Kabupaten Siak

BPS-Statistics of Siak Regency

Ilustrasi Kover/*Cover Illustration*:

Jembatan Tengku Agung Sultanah Latifah, Siak Sri Indrapura

Tengku Agung Sultanah Latifah Bridge, Siak Sri Indrapura

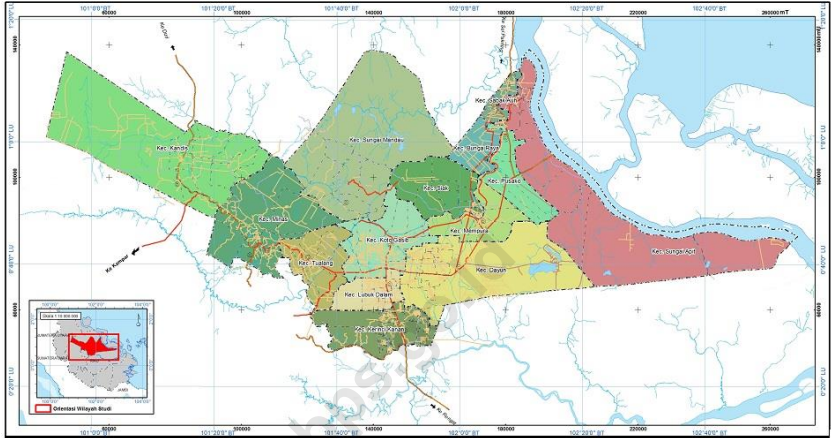
Diterbitkan oleh/*Published by*:

© BPS Kabupaten Siak/*BPS-Statistics of Siak Regency*

**Dilarang mengumumkan, mendistribusikan, mengomunikasikan, dan/atau
menggandakan sebagian atau seluruh isi buku ini untuk tujuan komersial tanpa izin
tertulis dari Badan Pusat Statistik**

*Prohibited to announce, distribute, communicate, and/or copy part or all of this book
for commercial purpose without permission from BPS-Statistics Indonesia*

PETA WILAYAH KABUPATEN SIAK
MAP OF SIAK REGENCY



<https://siakkab.go.id/>

KEPALA BPS KABUPATEN SIAK
CHIEF STATISTICIAN OF SIAK REGENCY



Rafdi, SST

<https://siakkeppes.go.id>



KATA PENGANTAR

Kabupaten Siak Dalam Angka 2018 merupakan publikasi tahunan yang diterbitkan oleh BPS Kabupaten Siak. Disadari bahwa publikasi ini belum sepenuhnya memenuhi harapan pihak pemakai data khususnya para perencana, namun diharapkan dapat membantu melengkapi penyusunan rencana pembangunan di Kabupaten Siak.

Publikasi ini dapat terwujud berkat kerja sama dan bantuan dari berbagai pihak baik instansi pemerintah maupun swasta. Kepada semua pihak yang telah memberikan bantuan disampaikan penghargaan dan terima kasih yang sebesar –besarnya.

Walaupun publikasi ini telah disiapkan sebaik-baiknya, namun disadari masih ada kekurangan dan kesalahan yang terjadi. Untuk perbaikan publikasi ini, tanggapan dan saran yang bersifat konstruktif dari para pemakai sangat diharapkan.

Siak, 16 Agustus 2018

Kepala BPS

Kabupaten Siak

Rafdi, SST



PREFACE

Siak Regency in Figures 2018 is an annual publication written by BPS-Statistics of Siak Regency. Honestly, this publication has not perfect yet and has not filled the user's hope, especially for the planners yet, but hopely it can help to equip compilation of development planning in this regency.

This comprehensive publication has been made possible with the assistance and contribution from several governmental institutions and private organizations. To all parties who have been involved in the preparation of this publication, I would like to express my sincerest appreciation and gratitude.

Comments and constructive suggestions for the improvement of this publication are always welcome.

Siak, August 16th, 2018

*Chief Statistician of
Siak Regency*

Rafdi, SST

DAFTAR ISI/CONTENTS

	Halaman
	<i>Page</i>
Peta Wilayah Kabupaten Siak	iii
<i>Map of Siak Regency</i>	iii
Kepala BPS Kabupaten Siak	v
<i>Chief Statistician of Siak Regency</i>	v
Kata Pengantar	vii
<i>Preface</i>	viii
Daftar isi/ <i>Contents</i>	ix
Daftar Tabel/ <i>List of Tables</i>	xii
Daftar Gambar/ <i>List of Figures</i>	xxxiii
Penjelasan Umum/ <i>Explanatory Notes</i>	xxxvii
1 Geografi	1
<i>Geography</i>	1
2 Pemerintahan	15
<i>Government</i>	15
3 Kependudukan dan Ketenagakerjaan	31
<i>Population and Employment</i>	31
3.1 Kependudukan <i>Population</i>	45
3.2 Ketenagakerjaan <i>Employment</i>	51
4 Sosial	59
<i>Social</i>	59
4.1 Pendidikan <i>Education</i>	73
4.2 Kesehatan <i>Healthy</i>	83
4.3 Agama <i>Religion</i>	95
4.4 Kriminalitas <i>Crime</i>	98

4.5	Kemiskinan dan Pembangunan Manusia <i>Poverty and Human Development</i>	105
4.6	Sosial Lainnya <i>Others of Social</i>	108
5	Pertanian	113
	<i>Agriculture</i>	113
5.1	Tanaman Pangan <i>Food Crops</i>	125
5.2	Hortikultura <i>Horticulture</i>	129
5.3	Perkebunan <i>Estate Crops</i>	135
5.4	Peternakan <i>Husbandry</i>	137
5.5	Perikanan <i>Fishery</i>	142
6	Industri dan Energi.....	145
	<i>Industry and Energy</i>	145
6.1	Industri <i>Industry</i>	153
6.2	Energi <i>Energy</i>	154
7	Perdagangan	161
	<i>Trades</i>	161
8	Hotel dan Pariwisata.....	177
	<i>Hotel and Tourism</i>	177
9	Transportasi dan Komunikasi.....	191
	<i>Transportation and Communication</i>	191
9.1	Transportasi <i>Transportation</i>	199
9.2	Komunikasi <i>Communication</i>	201
10	Keuangan Daerah dan Harga.....	203
	<i>Regional Finance and Prices</i>	203
10.1	Keuangan Daerah <i>Regional Finance</i>	211
10.2	Koperasi <i>Cooperation</i>	214
11	Pengeluaran Penduduk dan Konsumsi Makanan	217
	<i>Population Expenditure and Food Consumption</i>	217
11.1	Pengeluaran Penduduk <i>Population Expenditure</i>	225

10.1	Konsumsi Makanan <i>Food Consumption</i>	227
12	Pendapatan Regional	229
	<i>Regional Income</i>	229
12	Perbandingan Antar Kabupaten/Kota	229
	<i>Regency/Municipal Comparison</i>	229

<https://siakkab.bps.go.id>

DAFTAR TABEL/LIST OF TABLES

	Halaman
	<i>Page</i>
1	GEOGRAFI/GEOGRAPHY
1.1.1	Luas Wilayah Menurut Kecamatan di Kabupaten Siak <i>Wide Area of Siak Regency by Sub-Regency</i> 9
1.1.2	Jarak dari Ibukota Kabupaten ke Ibukota Kecamatan di Kabupaten Siak <i>Distance of Capital Regency to Capital Sub-Regency in Siak Regency</i> 10
1.1.3	Sungai-sungai yang Bermuara di Kabupaten Siak <i>The Rivers Flow and Empty into Siak Regency</i> 11
1.1.4	Sungai-sungai yang beradadi Kabupaten Siak Menurut Kecamatan <i>The Rivers Flows into Siak Regency by Sub-Regency</i> 12
1.1.5	Tasik-tasik yang berada di Kabupaten Siak Menurut Kecamatan <i>Lakes in Siak Regency by Sub-Regency</i> 14
2	PEMERINTAHAN/GOVERNMENT
2.1	Banyaknya Desa, Kelurahan, Rukun Warga (RW), dan Rukun Tetangga (RT) Menurut Kecamatan di Kabupaten Siak, 2017 <i>Number of Villages, Town Villages, RW, and RT by Sub-Regency in Siak Regency, 2017</i> 23
2.2	Banyaknya Anggota DPRD Menurut Fraksi dan Jenis Kelamin Kabupaten Siak, 2017 <i>Number of Parliament Members by Fraction and Sex in Siak Regency, 2017</i> 24

2.3	Banyaknya Anggota DPRD Menurut Komisi dan Jenis Kelamin Kabupaten Siak, 2017 <i>Number of Parliament Members by Commission and Sex in Siak Regency, 2017</i>	25
2.4	Banyaknya Keputusan DPRD Menurut Jenis Keputusan di Kabupaten Siak, 2015-2017 <i>Number of Parliament's Decision by Kind in Siak Regency, 2015-2017</i>	26
2.5	Banyaknya Pegawai Negeri Sipil Menurut Tingkat Pendidikan yang Ditamatkan dan Jenis Kelamin di Kabupaten Siak, 2017 <i>Number of Civil Servants by Education and Sex in Siak Regency, 2017</i>	27
2.6	Banyaknya Pegawai Negeri Sipil Menurut Golongan dan Jenis Kelamin di Kabupaten Siak, 2017 <i>Number of Civil Servants by Ranks and Sex in Siak Regency, 2017</i>	28
2.7	Banyaknya Pegawai Negeri Sipil Menurut Kelompok Umur dan Jenis Kelamin di Kabupaten Siak, 2017 <i>Number of Civil Servants by Age Group and Sex in Siak Regency, 2017</i>	29
3	KEPENDUDUKAN DAN KETENAGAKERJAAN/POPULATION AND EMPLOYMENT	
3.1	KEPENDUDUKAN/POPULATION	
3.1.1	Luas Wilayah dan Jumlah Penduduk Menurut Kecamatan di Kabupaten Siak, 2017 <i>Wide Area and Population by Sub-Regency in Siak Regency, 2017</i>	45
3.1.2	Jumlah Penduduk dan Laju Pertumbuhan Penduduk di Kabupaten Siak, 2010 dan 2017	

	<i>Population and Growth Rate in Siak Regency, 2010 and 2017</i>	46
3.1.3	Jumlah Penduduk Menurut Kecamatan dan Jenis Kelamin di Kabupaten Siak, 2017 <i>Population by Sub-Regency and Sex in Siak Regency, 2017</i>	47
3.1.4	Jumlah Penduduk, Rumah Tangga, dan Rata-rata Anggota Rumah Tangga di Kabupaten Siak, 2012-2017 <i>Population, Households, and Average Household Member in Siak Regency, 2012-2017</i>	48
3.1.5	Jumlah Penduduk Menurut Kelompok Umur dan Jenis Kelamin di Kabupaten Siak, 2017 <i>Population by Age Group and Sex in Siak Regency, 2017</i>	49
3.1.6	Persentase Penduduk Usia 10 Tahun Keatas Menurut Jenis Kelamin dan Status Perkawinan di Kabupaten Siak, 2017 <i>Percentage of 10 Years Old and Above by Sex and Marriage Status in Siak Regency, 2017</i>	50
3.2	KETENAGAKERJAAN/EMPLOYMENT	
3.2.1	Penduduk Berumur 15 Tahun Keatas Menurut Jenis Kegiatan Utama di Kabupaten Siak, 2017 <i>15 Years Old and Above Population by Main Activity in Siak Regency, 2017</i>	51
3.2.2	Penduduk Berumur 15 Tahun Keatas Menurut Jenis Kegiatan Utama dan Jenis Kelamin di Kabupaten Siak, 2017 <i>15 Years Old and Above Population by Main Activity and Sex in Siak Regency, 2017</i>	52
3.2.3	Penduduk Berumur 15 Tahun Keatas Menurut Jenis Kegiatan Utama dan Pendidikan yang Ditamatkan di Kabupaten Siak, 2017	

	<i>15 Years Old and Above Population by Main Activity and Education in Siak Regency, 2017</i>	53
3.2.4	Penduduk Berumur 15 Tahun Keatas yang Bekerja Menurut Pendidikan yang Ditamatkan Jenis Kelamin di Kabupaten Siak, 2017 <i>Worked 15 Years Old and Above Population by Finished Education and Sex in Siak Regency, 2017.....</i>	54
3.2.5	Penduduk Berumur 15 Tahun Keatas Menurut Lapangan Usaha dan Jenis Kelamin di Kabupaten Siak, 2017 <i>15 Years Old and Above Population by Business Classification and Sex in Siak Regency, 2017</i>	55
3.2.6	Banyaknya Pencari Kerja yang Terdaftar Pada Dinas Transmigrasi dan Tenaga Kerja Menurut Bulan dan Jenis Kelamin, Kabupaten Siak Tahun 2017 <i>Number of Job Seekers Listed on Transmigration and Labor Service by Month and Sex, Siak Regency 2017.....</i>	56
3.2.7	Banyaknya Pencari Kerja yang Terdaftar Pada Dinas Transmigrasi dan Tenaga Kerja Menurut Bulan dan Kelompok Umur, Kabupaten Siak Tahun 2017 <i>Number of Job Seekers Listed on Transmigration and Labor Service by Month and Group of Ages, Siak Regency 2017</i>	57
4	SOSIAL/SOCIAL	
4.1	PENDIDIKAN/EDUCATION	
4.1.1	Angka Partisipasi Sekolah di Kabupaten Siak, 2015-2017 <i>School Enrollment Rate (SPR) in Siak Regency, 2015-2017</i>	73
4.1.2	Angka Partisipasi Murni (APM) dan Angka Partisipasi Kasar (APK) Menurut Jenjang Pendidikan di Kabupaten Siak, 2017 <i>Net Enrollment Ratio (NER) and Gross Enrollment Ratio (GER) by Education Stages in Siak Regency, 2017</i>	74

4.1.3	<p>Banyaknya Sekolah, Murid, Guru, dan Rasio Murid-Guru Taman Kanak-kanak Menurut Kecamatan di Kabupaten Siak, Awal Tahun Ajaran 2017/2018</p> <p><i>Number of School, Student, Teacher, and Student-Teacher Ratio of Kindergarden School by Sub-Regency in Siak Regency, Beginning of School Year 2017/2018.....</i></p>	75
4.1.4	<p>Banyaknya Sekolah, Murid, Guru, dan Rasio Murid-Guru Sekolah Dasar (SD) Menurut Kecamatan di Kabupaten Siak, Awal Tahun Ajaran 2017/2018</p> <p><i>Number of School, Student, Teacher, and Student-Teacher Ratio of Elementary School by Sub-Regency in Siak Regency, Beginning of School Year 2017/2018</i></p>	76
4.1.5	<p>Banyaknya Sekolah, Murid, Guru, dan Rasio Murid-Guru Madrasah Ibtidaiyah (MI) Menurut Kecamatan di Kabupaten Siak, Awal Tahun Ajaran 2017/2018</p> <p><i>Number of School, Student, Teacher, and Student-Teacher Ratio of Islamic Elementary School by Sub-Regency in Siak Regency, Beginning of School Year 2017/2018.....</i></p>	77
4.1.6	<p>Banyaknya Sekolah, Murid, Guru, dan Rasio Murid-Guru Sekolah Menengah Pertama (SMP) Menurut Kecamatan di Kabupaten Siak, Awal Tahun Ajaran 2017/2018</p> <p><i>Number of School, Student, Teacher, and Student-Teacher Ratio of Junior High School by Sub-Regency in Siak Regency, Beginning of School Year 2017/2018</i></p>	78
4.1.7	<p>Banyaknya Sekolah, Murid, Guru, dan Rasio Murid-Guru Madrasah Tsanawiyah (MTs) Menurut Kecamatan di Kabupaten Siak, Awal Tahun Ajaran 2017/2018</p> <p><i>Number of School, Student, Teacher, and Student-Teacher Ratio of Islamic Junior High School by Sub-Regency in Siak Regency,</i></p>	

	<i>Beginning of School Year 2017/2018.....</i>	79
4.1.8	Banyaknya Sekolah, Murid, Guru, dan Rasio Murid-Guru Sekolah Menengah Atas (SMA) Menurut Kecamatan di Kabupaten Siak, Tahun Ajaran 2017/2018 Semester Ganjil <i>Number of School, Student, Teacher, and Student-Teacher Ratio of Senior High School by Sub-Regency in Siak Regency, Beginning of School Year 2017/2018 Odd Semester</i>	80
4.1.9	Banyaknya Sekolah, Murid, Guru, dan Rasio Murid-Guru Madrasah Aliyah (MA) Menurut Kecamatan di Kabupaten Siak, Awal Tahun Ajaran 2017/2018 <i>Number of School, Student, Teacher, and Student-Teacher Ratio of Islamic Senior High School by Sub-Regency in Siak Regency, Beginning of School Year 2017/2018.....</i>	81
4.1.10	Banyaknya Sekolah, Murid, Guru, dan Rasio Murid-Guru Sekolah Menengah Kejuruan (SMK) Menurut Kecamatan di Kabupaten Siak, Awal Tahun Ajaran 2017/2018 Semester <i>Number of School, Student, Teacher, and Student-Teacher Ratio of Vocational High School by Sub-Regency in Siak Regency, Beginning of School Year 2017/2018 Odd Semester</i>	82
4.2	KESEHATAN/HEALTHY	
4.2.1	Banyaknya Fasilitas Kesehatan di Kabupaten Siak Menurut Kecamatan, Tahun 2017 <i>Number of Healthy Facilities in Siak Regency by Sub-Regency, 2017.....</i>	83
4.2.2	Banyaknya Dokter Spesialis, Dokter Umum, dan Dokter Gigi di Sarana Pelayanan Kesehatan Kabupaten Siak, 2017 <i>Number of Specialist Practitioners, General Practitioners, and Dentists at Healthy Service Unit of Siak Regency, 2017</i>	84

4.2.3	<p>Banyaknya Kelahiran Dengan Penolong Kelahiran Tenaga Kesehatan Menurut Kecamatan di Kabupaten Siak, 2017</p> <p><i>Number of Birth With Paramedical Birth Assistant by Sub-Regency in Siak Regency, 2017</i></p>	85
4.2.4	<p>Banyaknya Balita yang Pernah Mendapat Imunisasi Menurut Kecamatan dan Jenis Imunisasi di Kabupaten Siak, 2017</p> <p><i>Number of Toddler Got Immunization by Sub-Regency and Immunization's Kind in Siak Regency, 2017</i>.....</p>	86
4.2.5	<p>Jumlah Kasus 10 Penyakit Terbanyak di Kabupaten Siak, 2015-2017</p> <p><i>Number of the 10 Most Disease Cases in Siak Regency, 2015-2017</i></p>	87
4.2.6	<p>Jumlah Bayi Lahir, Bayi Berat Badan Lahir Rendah (BBLR), BBLR Dirujuk, dan Bergizi Buruk di Kabupaten Siak, 2013-2017</p> <p><i>Number of Births, Babies with Low Birth Weights (LBW), Handled LBW, and Malnutrition Babies in Siak Regency, 2013-2017</i></p>	88
4.2.7	<p>Jumlah Ibu Hamil, Melakukan Kunjungan K1, Melakukan Kunjungan K4, Kurang Energi Kronis (KEK), dan Mendapat Tablet Zat Besi (Fe) di Kabupaten Siak, 2013–2017</p> <p><i>Number of Pregnant Women, Those with One Visit and four Visits of Antenatal Care, Chronic Energy Deficiency (CED), and Receiving Iron Supplement in Siak Regency, 2013–2017</i></p>	89
4.2.8	<p>Jumlah Kasus HIV/AIDS, IMS, DBD, Diare, TB, dan Malaria Menurut Kecamatan di Kabupaten Siak, 2017</p> <p><i>Number of Cases of HIV/AIDS, Sexually Transmitted Infection, Dengue Fever, Diarrhea, Tuberculosis (TB) and Malaria by Sub-Regency in Siak Regency, 2017</i></p>	90

4.2.9	Banyaknya Peserta KB Aktif Menurut Kecamatan dan Jenis Alat Kontrasepsi di Kabupaten Siak, 2017 <i>Number of Active FP Members by Sub-Regency and Contraceptions in Siak Regency, 2017</i>	91
4.2.10	Banyaknya Klinik KB, Peserta KB Baru, dan Peserta KB Aktif Menurut Kecamatan di Kabupaten Siak, 2017 <i>Number of Active FP Members by Sub-Regency in Siak Regency, 2017</i>	92
4.2.11	Banyaknya Peserta Pasangan Usia Subur (PUS), Akseptor KB, Persentase PUS Yang Menjadi Akseptor KB per Kecamatan di Kabupaten Siak, Tahun 2017 <i>Number of Participants of Fertile Age Couple Pair (PUS), FP Acceptors, Percentage of PUS Who Became Acceptors of KB per Sub-Regency in Siak Regency, 2017</i>	93
4.2.12	Banyaknya Posyandu Menurut Kecamatan dan Strata di Kabupaten Siak Tahun 2017 <i>Number of Integrated Healthy Service by Sub-Regency and Level of Siak Regency, 2017</i>	94
4.3	AGAMA/RELIGION	
4.3.1	Banyaknya Tempat Peribadatan Menurut Kecamatan di Kabupaten Siak, 2017 <i>Number of Places of Worship by Sub-Regency in Siak Regency, 2017</i>	95
4.3.2	Banyaknya Jemaah Haji yang Berangkat ke Mekkah dan Kembali Tahun 2017 <i>Number of Hajj Pilgrims Departing for Mecca and Return in 2017</i>	96
4.3.3	Banyaknya Perkara Perdata Agama Sektor Perkawinan di Kabupaten Siak, 2017	

	<i>Number of Civil Religion Case at Marriage Sector in Siak Regency, 2017</i>	97
4.4	KRIMINALITAS/CRIME	
4.4.1	Jumlah Kasus Jenis Golongan Kejahatan Konvensional Di Kabupaten Siak, 2015-2017 <i>Number of Conventional Crime Cases in Siak Regency, 2015-2017</i>	98
4.4.2	Jumlah Kasus Kejahatan per Jenis Kejahatan Di Kabupaten Siak, 2015-2017 <i>Number Crime Cases by Type of Crime Cases in Siak Regency, 2015-2017</i>	100
4.4.3	Jumlah Korban Kejahatan Berdasarkan Jenis Kejahatan dan Jenis Kelamin di Kabupaten Siak Tahun 2016 dan 2017 <i>Number of Victims of Crimes by Type of Crime and Sex in Siak Regency, 2016 and 2017</i>	101
4.4.4	Jumlah Narapidana Berdasarkan Jenis Hukuman dan Jenis Kelamin di Kabupaten Siak Tahun 2015- 2017 <i>Number of Prisoners by Type of Crime and Sex in Siak Regency, 2016 and 2017</i>	102
4.4.5	Jumlah Tahanan Berdasarkan Jenis Putusan Pidana dan Jenis Kelamin di Kabupaten Siak Tahun 2015- 2017 <i>Number of Prisoners by Criminal Decision and Sex in Siak Regency, 2016 and 2017</i>	103
4.4.6	Tambahan Narapidana Berdasarkan Putusan Pengadilan Negeri per Bulan di Kabupaten Siak, 2014-2017 <i>Additional Prisoners Based on the District Court Decision per Month in Siak Regency, 2015-2017</i>	104
4.5	KEMISKINAN DAN PEMBANGUNAN MANUSIA/POVERTY AND HUMAN DEVELOPMENT	

4.5.1	Garis Kemiskinan dan Penduduk Miskin di Kabupaten Siak, 2012-2017 <i>Poverty Line and Poor Population in Siak Regency, 2012-2017</i>	105
4.5.2	Indeks Pembangunan Manusia di Kabupaten Siak, 2013-2017 <i>Human Development Index in Siak Regency, 2013-2017</i>	106
4.5.3	Banyaknya Keluarga Menurut Kecamatan dan Klasifikasi Keluarga di Kabupaten Siak, 2017 <i>Number of Families by Sub-Regency and Classification in Siak Regency, 2017.....</i>	107
4.6	SOSIAL LAINNYA/OTHERS OF SOCIAL	
4.6.1	Banyaknya Layanan Pertanahan Di Kabupaten Siak, 2015-2017 <i>Number of Land Services in Siak Regency, 2015-2017</i>	108
4.6.2	Banyaknya Bencana Menurut Jenisnya Di Kabupaten Siak Tahun 2017 <i>Number of Disasters According to Type in Siak Regency, 2017</i>	109
4.6.3	Banyaknya Penyandang Disabilitas yang Terdaftar Menurut Kecamatan dan Jenis Disabilitas di Kabupaten Siak Tahun 2017 <i>Number of Registered Persons with Disabilities by Sub-Regency and Disability Type in Siak Regency, 2017</i>	110
4.6.4	Banyaknya Penyandang Disabilitas yang Terdaftar Menurut Kecamatan Tahun 2015-2017 <i>Number of Registered Persons with Disabilities by Sub-Regency in Siak Regency, 2015-2017.....</i>	111
5	PERTANIAN/AGRICULTURE	
5.1	TANAMAN PANGAN/FOOD CROPS	
5.1.1	Luas Panen, Produksi, dan Produktivitas Padi Sawah Menurut Subround di Kabupaten Siak, 2015 <i>Harvested Area, Production, and Productivity of Wet Paddy by Subrounds in Siak Regency, 2015</i>	125

5.1.2	Luas Panen, Produksi, dan Produktivitas Jagung dan Kedelai Menurut Subround di Kabupaten Siak, 2015 <i>Harvested Area, Production, and Productivity of Corn and Soybean by Subrounds in Siak Regency, 2015</i>	126
5.1.3	Luas Panen, Produksi, dan Produktivitas Kacang Tanah dan Kacang Hijau Menurut Subround di Kabupaten Siak, 2015 <i>Harvested Area, Production, and Productivity of Peanut and Mung Bean by Subrounds in Siak Regency, 2015</i>	127
5.1.4	Luas Panen, Produksi, dan Produktivitas Ubi Kayu dan Ubi Jalar Menurut Subround di Kabupaten Siak, 2015 <i>Harvested Area, Production, and Productivity of Cassava and Sweet Potatoe by Subrounds in Siak Regency, 2015</i>	128
5.2	HORTIKULTURA/HORTICULTURE	
5.2.1	Luas Panen Tanaman Sayuran Menurut Kecamatan dan Jenis Sayuran di Kabupaten Siak, 2017 (ha) <i>Harvested Area of Vegetables by Sub-Regency and Kinds in Siak Regency, 2017 (ha)</i>	129
5.2.2	Produksi Tanaman Sayuran Menurut Kecamatan dan Jenis Sayuran di Kabupaten Siak, 2017 (kuintal) <i>Production of Vegetables by Sub-Regency and Kinds in Siak Regency, 2017 (kuintal)</i>	130
5.2.3	Produktivitas Tanaman Sayuran Menurut Kecamatan dan Jenis Sayuran di Kabupaten Siak, 2017 (kuintal/Ha) <i>Productivity of Vegetables by Sub-Regency and Kinds in Siak Regency, 2017 (kuintal/Ha)</i>	131
5.2.4	Luas Panen Tanaman Buah-buahan Menurut Kecamatan dan Jenis Buah-buahan di Kabupaten Siak, 2017 (ha) <i>Harvested Area of Fruit by Sub-Regency and Kinds in Siak Regency, 2017 (ha)</i>	132

5.2.5	Produksi Tanaman Buah-buahan Menurut Kecamatan dan Jenis Buah-buahan di Kabupaten Siak, 2017 (kuintal) <i>Production of Fruit by Sub-Regency and Kinds in Siak Regency, 2017 (kuintal).....</i>	133
5.2.6	Produktivitas Tanaman Buah-buahan Menurut Kecamatan dan Jenis Buah-buahan di Kabupaten Siak, 2017 (kuintal/ha) <i>Productivity of Fruit by Sub-Regency and Kinds in Siak Regency, 2017 (kuintal/ha).....</i>	134
5.3	PERKEBUNAN/ESTATE CROPS	
5.3.1	Jumlah Rumah Tangga Tanaman Perkebunan Tanaman Tahunan Menurut Kecamatan dan Jenis Tanaman di Kabupaten Siak, 2013 <i>Number of Households for Annual Estate Crop Plantations by Sub-Regency and Kinds in Siak Regency, 2013.....</i>	135
5.3.2	Jumlah Rumah Tangga Tanaman Perkebunan Tanaman Musiman Menurut Kecamatan dan Jenis Tanaman di Kabupaten Siak, 2013 <i>Number of Households for Seasonal Estate Crop Plantations by Sub-Regency and Kinds in Siak Regency, 2013.....</i>	136
5.4	PETERNAKAN/HUSBANDRY	
5.4.1	Populasi Ternak Menurut Kecamatan dan Jenis Ternak di Kabupaten Siak, 2017 (ekor) <i>Number of Cattle by Sub-Regency and Kinds in Siak Regency, 2017 (head)</i>	137
5.4.2	Populasi Unggas Menurut Kecamatan dan Jenis Unggas di Kabupaten Siak, 2017(ekor) <i>Number of Poultry by Sub-Regency and Kinds in Siak Regency, 2017 (head).....</i>	138
5.4.3	Jumlah Ternak yang Dipotong Menurut Kecamatan dan Jenis Ternak di Kabupaten Siak, 2017 (ekor)	

	<i>Number of Registered Slaughtered Cattle by Sub-Regency and Kinds in Siak Regency, 2015 (head)</i>	139
5.4.4	Produksi Daging Ternak Menurut Kecamatan dan Jenis Ternak di Kabupaten Siak, 2017 (Kg) <i>Production of Cattle's Meat by Sub-Regency and Kinds in Siak Regency, 2017 (Kg)</i>	140
5.4.5	Banyaknya Unggas yang Dipotong Menurut Kecamatan dan Jenis Unggas di Kabupaten Siak, 2017 <i>Number of Registered Slaughtered Poultry by Sub-Regency and Kinds in Siak Regency, 2017</i>	141
5.5	PERIKANAN/FISHERY	
5.5.1	Jumlah Rumah Tangga Perikanan/Nelayan Menurut Kecamatan di Kabupaten Siak, 2017 <i>Number of Fishery Households by Sub-Regency in Siak Regency, 2017</i>	142
5.5.2	Produksi Perikanan Menurut Kecamatan dan Subsektor di Kabupaten Siak, 2017 (ton) <i>Production of Fishery by Sub-Regency and Subsector in Siak Regency, 2017 (tons)</i>	143
5.5.3	Jumlah Perahu/Kapal Penangkapan Ikan Menurut Kecamatan dan Jenis Kapal di Kabupaten Siak, 2017 <i>Number of Fishing Ships by Sub-Regency and Kinds in Siak Regency, 2017</i>	144
6	INDUSTRI, PERTAMBANGAN, ENERGI, DAN KONSTRUKSI/INDUSTRY, MINING, ENERGY, AND CONSTRUCTION	
6.1	INDUSTRI/INDUSTRY	

6.1.1	Jumlah Perusahaan Industri dan Tenaga Kerja Industri di Kabupaten Siak, 2013-2017 <i>Number of Industrial Company and Labour in Siak Regency, 2013-2017</i>	153
6.2	ENERGI/ENERGY	
6.2.1	Persentase Rumah Tangga menurut Karakteristik dan Sumber Utama Penerangan Rumah Tangga, 2017 <i>Percentage of Households by Characteristics and Main Sources of Household Lighting, 2017</i>	154
6.2.2	Banyaknya Pelanggan Listrik PLN Menurut Kecamatan di Kabupaten Siak, 2015-2017 <i>Number of PLN Costumers by Sub-Regency in Siak Regency, 2015-2017</i>	155
6.2.3	Daya Terpasang, Produksi, dan Distribusi Listrik PT PLN (Persero) pada Cabang/Ranting PLN di KABUPATEN SIAK, 2015-2017 <i>Power Installed, Production and Distribution of Electricity of PT PLN (Persero) in Branches / Branches of PLN in SIAK REGENCY, 2015-2017</i>	156
6.2.4	Banyaknya Pelanggan Air Minum Unit SPAM Menurut Jenis Konsumen di Kabupaten Siak Tahun 2017 <i>Number of PDAM Costumers by Type in Siak Regency, 2017</i>	157
6.2.5	Banyaknya Air Minum yang Disalurkan Unit SPAM Menurut Jenis Konsumen di Kabupaten Siak Tahun 2017 (m3) <i>Volume of Drinkable Water from PDAM to Costumers by Type in Siak Regency, 2017 (m3)</i>	158
6.2.6	Persentase Rumah Tangga menurut Karakteristik dan Sumber Air Minum Utama Rumah Tangga, 2017 <i>Percentage of Households by Characteristics and Main Sources of Drinking Water, 2017</i>	159

6.2.7	Persentase Rumah Tangga menurut Karakteristik dan Bahan Bakar Utama yang Digunakan untuk Memasak, 2017 <i>Percentage of Households by Major Characteristics and Fuels Used for Cooking, 2017</i>	160
7	PERDAGANGAN/TRADES	
7.1	Banyaknya Perusahaan Perdagangan yang Terdaftar di Kabupaten Siak, 2014-2017 <i>Number of Trading Companies in Siak Regency, 2014-2017</i>	171
7.2	Ekspor Kabupaten Siak Menurut Benua Tahun 2016 dan 2017 <i>Export in Siak Regency by Continent, 2016 and 2017</i>	172
7.3	Impor Kabupaten Siak Menurut Benua Tahun 2016 dan 2017 <i>Import in Siak Regency by Continent, 2016 and 2017</i>	173
7.4	Impor Kabupaten Siak Menurut Kelompok Barang Tahun 2016 dan 2017 <i>Import in Siak Regency by Goods Group, 2016 and 2017</i>	174
7.5	Jumlah Usaha Kecil dan Menengah (UKM) Menurut Kecamatan di Kabupaten Siak, 2015-2017 <i>Number of Small and Medium Business by Sub-Regency and Kinds in Siak regency, 2015-2017</i>	175
7.6	Penerimaan dan Penyaluran Beras pada Sub Depot Logistik Menurut Bulan di Kabupaten Siak, 2017 (kg) <i>Receiving and Distribution of Rice in Sub Logistics Depot by Month in Siak Regency, 2017 (kg)</i>	176
8	HOTEL DAN PARIWISATA/HOTEL AND TOURISM	
8.1	Kunjungan Wisatawan ke Istana Siak Menurut Bulan, Tahun 2016-2017 <i>Visitors to Siak Palace by Month, 2016-2017</i>	187
8.2	Akomodasi, Kamar, dan Tempat Tidur yang Tersedia Menurut Kecamatan di Kabupaten Siak, 2017	

	<i>Available Accomodations, Rooms, and Beds by Sub-Regency in Siak Regency, 2017</i>	188
8.3	Kegiatan Keimigrasian di Kabupaten Siak Menurut Bulan Tahun 2017 <i>Immigration Activities in Siak Regency by Month of 2017</i>	189
9	TRANSPORTASI DAN KOMUNIKASI/TRANSPORTATION AND COMMUNICATION	
9.1	TRANSPORTASI/TRANSPORTATION	
9.1.1	Panjang Jalan Menurut Jenis Permukaan dan Kondisi Jalan di Kabupaten Siak Tahun 2017 (km) <i>Length of Roads by Surfaces and Condition in Siak Regency, 2017 (km)</i>	199
9.1.2	Konstruksi Jembatan Menurut Jenis Jembatan dan Kondisi di Kabupaten Siak Tahun 2017 (m) <i>Bridge Construction by Bridge Type and Condition in Siak Regency, 2017 (m)</i>	200
9.2	KOMUNIKASI/COMMUNICATION	
9.2.1	Lalu Lintas Surat yang Diterima dan Dikirimkan Melalui Kantor POS-Kantor POS yang Berada di Kabupaten Siak Tahun 2014 <i>Number of Letters Sent and Received by Post Office of Siak Regency, 2014</i>	201
9.2.2	Persentase Anggota Rumah Tangga Berusia 5 Tahun ke Atas menurut Karakteristik dan Penggunaan Teknologi Informasi selama Tiga Bulan Terakhir, 2017 <i>Percentage of Household Members Aged 5 Years and Over by Characteristics and Use of Information Technology during the Last Three Months, 2017</i>	202
10	KEUANGAN DAERAH DAN HARGA/REGIONAL FINANCE AND PRICES	

10.1	KEUANGAN DAERAH/REGIONAL FINANCE	
10.1.1	Realisasi Pendapatan Daerah Menurut Jenis Penerimaan di Kabupaten Siak (Rp), Tahun Anggaran 2017 <i>Realization of Financial Income by Kinds in Siak Regency (Rp), Fiscal Year 2017.....</i>	211
10.1.2	Realisasi Belanja Pemerintah Daerah Menurut Jenis Belanja di Kabupaten Siak (Rp), Tahun Anggaran 2017 <i>Realization of Financial Expenditures by Kinds in Siak Regency (Rp), Fiscal Year 2017.....</i>	212
10.1.3	Realisasi Belanja Menurut Fungsi Pemerintah Daerah Kabupaten Siak (Rp), Tahun Anggaran 2017 <i>Realization of Financial Expenditures by Functions of the Regional Government of Siak Regency (Rp), Fiscal Year 2017.....</i>	213
10.2	KOPERASI/COOPERATION	
10.2.1	Jumlah Koperasi Menurut Kecamatan di Kabupaten Siak, Tahun 2013 - 2017 <i>Number of Cooperatives by Sub-Regency in Siak Regency, 2013 - 2017.....</i>	214
10.2.2	Jumlah Koperasi Menurut Jenis di Kabupaten Siak, Tahun 2014 - 2017 <i>Number of Cooperatives by Type in Siak Regency, 2014 - 2017.....</i>	215
11	PENGELUARAN PENDUDUK DAN KONSUMSI	
	MAKANAN/POPULATION EXPENDITURE AND FOOD CONSUMPTION	
11.1	PENGELUARAN PENDUDUK/POPULATION EXPENDITURE	
11.1.1	Pengeluaran Rata-rata per kapita Sebulan menurut Kelompok Barang Makanan dan Kuintil di Kabupaten Siak (rupiah), 2017 <i>Monthly Average Expenditure per Capita by Food Commodity Group and Quintile in Siak Regency (Rupiah), 2017.....</i>	225

11.1.2	Pengeluaran Rata-rata per kapita Sebulan menurut Kelompok Barang Bukan Makanan di Kabupaten Siak (rupiah), 2015-2017 <i>Monthly Average Expenditure per Capita by Non-Food Commodity Group and Quintile in Siak Regency (Rupiah), 2017</i>	226
11.2	KONSUMSI MAKANAN/FOOD CONSUMPTION	
11.2.1	Rata-Rata Konsumsi Kalori (Kcal) per Kapita Sehari menurut Kelompok Barang dan Kuintil Pengeluaran, 2017 <i>Monthly Average Calories Consumption per Capita by Commodity Group and in Siak Regency (Rupiah), 2017</i>	227
12	PENDAPATAN REGIONAL/REGIONAL INCOME	
12.1	PDRB Kabupaten Siak Atas Dasar Harga Berlaku Menurut Lapangan Usaha Tahun 2013-2017 (Juta rupiah) <i>GDRP of Siak Regency at Current Market Price by Industry, 2013-2017 (Rp Miliar)</i>	243
12.2	PDRB Kabupaten Siak Atas Dasar Harga Konstan 2010 Menurut Lapangan Usaha Tahun 2013-2017 <i>GDRP of Siak Regency at 2010 Constant Price by Industry, 2013-2017 (Rp Miliar)</i>	244
12.3	Distribusi Persentase PDRB Kabupaten Siak Atas Dasar Harga Berlaku Tahun 2013-2017 <i>Percentage Distribution of Siak Regency GRDP at Current Market Prices, 2013-2017</i>	245
12.4	Laju Pertumbuhan Produk Domestik Regional Bruto Kabupaten Siak Atas Dasar Harga Konstan 2010 Menurut Lapangan Usaha (Persen), 2013-2017 <i>Growth Rate of Gross Regional Domestic Product of Siak Regency at 2010 Constant Market Prices by Industry (Percent), 2013-2017...</i>	246

12.5	<p>Indeks Perkembangan Produk Domestik Regional Bruto Kabupaten Siak Atas Dasar Harga Konstan 2010 Menurut Lapangan Usaha, 2013–2017</p> <p><i>Trend of Gross Regional Domestic Product of Siak Regency at 2010 Constant Market Prices by Industry, 2013–2017</i></p>	247
12.6	<p>Indeks Harga Implisit Produk Domestik Regional Bruto Kabupaten Siak Menurut Lapangan Usaha, 2013–2017</p> <p><i>Implicit Price Index of Gross Regional Domestic Product of Siak Regency by industry, 2013–2017</i></p>	248
12.7	<p>Laju Pertumbuhan Indeks Harga Implisit Produk Domestik Regional Bruto Kabupaten Siak Menurut Lapangan Usaha (Persen), 2013–2017</p> <p><i>Growth Rate of Implicit Price Index of Gross Regional Domestic Product of Siak Regency by industry (Percent), 2013–2017.....</i></p>	249
13	PERBANDINGAN KABUPATEN/KOTA/ REGENCY/MUNICIPALITY COMPARISON	
13.1	<p>Perkiraan Jumlah Rumah Tangga Kabupaten/Kota di Provinsi Riau, 2013-2017</p> <p><i>Estimated Number of Households of Regencies/Municipalities in Riau Province, 2013-2017.....</i></p>	261
13.2	<p>Laju Pertumbuhan Produk Domestik Regional Bruto Kabupaten/Kota di Provinsi Riau (persen), 2016-2017</p> <p><i>Gross Regional Domestic Product Growth of Regencies/Municipalities in Riau Province (percents), 2016-2017.....</i></p>	262
13.3	<p>Produk Domestik Regional Bruto Per Kapita Kabupaten/Kota di Provinsi Riau, 2017 (Milyar Rp)</p> <p><i>Per Capita Gross Regional Domestic Product of Regencies/Municipalities in Riau Province, 2017 (Billion Rp)</i></p>	263

13.4	Persentase Penduduk Miskin Menurut Kabupaten/Kota di Provinsi Riau, 2013-2017 (%) <i>Percentage of Poor People by Regency/Municipality in Riau Province, 2013-2017 (%)</i>	264
13.5	Jumlah Penduduk Menurut Kabupaten/Kota di Provinsi Riau, 2013-2017 <i>Population by Regencies/Municipalities in Riau Province, 2013-2017</i>	265

<https://siakkab.bps.go.id>

DAFTAR GAMBAR/LIST OF FIGURES

		Halaman Page
1.1	Luas Daerah Kabupaten Siak Menurut Kecamatan <i>Wide Area of Siak Regency by Sub-Regency</i>	7
2.1	Presentase Banyaknya Anggota DPRD Menurut Fraksi di Kabupaten Siak, 2017 <i>Number of Parliament Members by Fraction in Siak Regency, 2017</i>	21
2.2	Presentase Banyaknya Pegawai Negeri Sipil di Kabupaten Siak, 2017 <i>Number of Civil Servants in Siak Regency, 2017</i>	21
3.1	Kepadatan Penduduk Menurut Kecamatan di Kabupaten Siak, 2017 <i>Population Density by Sub-Regency in Siak Regency, 2017</i>	43
3.2	Jumlah Penduduk di Kabupaten Siak, 2012-2017 <i>Population in Siak Regency, 2012-2017</i>	43
3.3	Piramida Penduduk Kabupaten Siak, 2017 <i>Population Pyramid of Siak Regency, 2017</i>	44
4.1	Rasio Murid-Guru Menurut Jenjang Pendidikan di Kabupaten Siak, 2017 <i>Student-Teacher Ratio by Educational Stage in Siak Regency, 2017</i>	71
4.2	Persentase Fasilitas Kesehatan di Kabupaten Siak, 2017 <i>Percentage of Helathy Facilities in Siak Regency, 2017</i>	71
5.1	Produktivitas Tanaman Pangan di Kabupaten Siak, 2015 <i>Food Crops Productivity in Siak Regency, 2015</i>	123
5.2	Jumlah Rumah Tangga Tanaman Perkebunan Tahunan di Kabupaten Siak, 2013 <i>Number of Households for Annual Estate Crops in Siak Regency, 2013</i>	123
5.3	Jumlah Sapi di Kabupaten Siak per Kecamatan kondisi Akhir Tahun 2017 <i>Number of Cows in Slak Regency per Sub-Regency End of 2017</i>	124

6.1	Presentase Sumber Air Minum Utama Rumah Tangga di Kabupaten Siak Tahun 2017 <i>Percentage of Household Main Drinking Water in Siak Regency in 2017..</i>	151
6.2	Produksi Listrik di Kabupaten Siak Tahun 2015-2017 (KWh) <i>Electricity Production in Siak Regency 2015-2017 (KWh).....</i>	152
7.1	Impor Kabupaten Siak Menurut Benua Tahun 2017 <i>Import in Siak Regency by Continent, 2017.....</i>	169
7.2	Presentase Ekspor Kabupaten Siak Menurut Benua Tahun 2017 <i>Percentage of Export in Siak Regency by Continent, 2017.....</i>	169
8.1	Jumlah Akomodasi di Kabupaten Siak Menurut Kecamatan yang Terdapat Akomodasi Tahun 2017 <i>Number of Accommodation in Siak Regency According to Subregency Available Accommodation in 2017.....</i>	185
8.2	Jumlah Paspor RI 48 H yang Diterbitkan oleh Kantor Imigrasi Menurut Bulan pada Tahun 2017 <i>Number of 48 H RI Passports Published by the Immigration Office by Month in 2017.....</i>	185
9.1	Persentase Panjang Jalan Menurut Jenis Permukaan di Kabupaten Siak, 2017 <i>Percentage of Length of Roads by Surfaces in Siak Regency, 2017.....</i>	197
9.2	Persentase Anggota Rumah Tangga Berusia 5 Tahun ke Atas yang Mengakses Internet Tahun 2017 <i>Percentage of 5-Year Older Household Members Who Access the Internet in 2017.....</i>	197
10.1	Realisasi Penerimaan Daerah di Kabupaten Siak, 2017 <i>Realization of Financial Income in Siak Regency, 2017.....</i>	209
10.2	Realisasi Belanja Daerah di Kabupaten Siak, 2017 <i>Realization of Financial Expenditure in Siak Regency, 2017.....</i>	209
11.1	Pengeluaran Rata-rata per kapita Sebulan di Kabupaten Siak, 2017	

	<i>Monthly Average Expenditure per Capita in Siak Regency, 2017</i>	223
12.1	Produk Domestik Regional Bruto Kabupaten Siak, 2013-2017	
	<i>Gross Domestic Regional Product of Siak Regency, 2013- 2017</i>	241
12.2	Laju Pertumbuhan Ekonomi Kabupaten Siak, 2013-2017	
	<i>Economic Growth of Siak Regency, 2013- 2017</i>	241
13.1	Produk Domestik Regional Bruto Per Kapita Kabupaten/Kota di Provinsi Riau, 2017	
	<i>Per Capita Gross Regional Domestic Product of Regencies/Municipalities in Riau Province, 2017</i>	259
13.2	Persentase Penduduk Miskin Menurut Kabupaten/Kota di Provinsi Riau, 2013-2017	
	<i>Percentage of Poor People by Regency/Municipality in Riau Province, 2013-2017</i>	259

PENJELASAN UMUM/EXPLANATORY NOTES

Tanda-tanda, satuan-satuan, dan lain-lainnya yang digunakan dalam publikasi ini adalah sebagai berikut:

Symbols, measurement units, and acronyms which are used in this publication, are as follows:

1. TANDA-TANDA/SYMBOLS

Data tidak tersedia/ <i>Data not available</i>	:	...
Tidak ada atau nol / <i>Null or zero</i>	:	—
Data dapat diabaikan/ <i>Data negligible</i>	:	0
Tanda decimal/ <i>Decimal point</i>	:	,
Data tidak dapat ditampilkan/ <i>Not applicable</i>	:	NA
Angka perkiraan/ <i>Estimated figures</i>	:	e
Angka sementara/ <i>Preliminary figures</i>	:	x
Angka sangat sementara/ <i>Very preliminary figures</i>	:	xx
Angka diperbaiki/ <i>Revised figures</i>	:	r

2. SATUAN/UNITS

barel/ <i>barrel</i>	:	158,99 liter/ <i>litres</i> = 1/6,2898 m ³
hektar (ha)/ <i>hectare (ha)</i>	:	10 000 m ²
kilometer (km)/ <i>kilometres (km)</i>	:	1 000 meter/ <i>meters</i> (m)
knot/ <i>knot</i>	:	1,8523 km/jam (km/hour)
kuintal/ <i>quintal</i>	:	100 kg
KWh	:	1 000 Watt <i>hour</i>
MWh	:	1 000 KWh
liter (untuk beras)/ <i>litre (for rice)</i>	:	0,80 kg
ons/ <i>ounce</i>	:	28,31 gram/ <i>grams</i>
ton	:	1 000 kg

Satuan lain: buah, dus, butir, helai/lembar, kaleng, batang, pulsa, ton kilometer (ton-km), jam, menit, persen (%).

Other units: unit, pack, pieces, sheet, tin, pulse, ton-kilometres(ton-km), hour, minute, percent (%).

Perbedaan angka di belakang koma disebabkan oleh pembulatan angka.

The difference in decimal numbers is caused by rounding.

GEOGRAFI

Geography

8.556,09 KM²
luas wilayah/wide area



3 sungai besar
big rivers



25 danau/tasik
lakes



14 Kecamatan
Subregency

Sumber: Bagian Pertanahan, Sekretariat Daerah Kabupaten Siak
Source: Land Division, The Regional Secretariate of Siak Regency

PENJELASAN TEKNIS

TECHNICAL NOTES

- | | |
|--|---|
| <p>1. Luas Wilayah adalah daerah yang tercakup dalam kekuasaan territorial sebuah daerah tersebut, baik itu wilayah daratan maupun lautan. Luas wilayah berakhir pada batas batas wilayah dengan kondisi fisik seperti sungai, gunung dan lain lain. Batas batas wilayah ini bisa berupa daratan maupun lautan dan yang disepakati secara hukum oleh Peraturan Perundangan.</p> | <p>1. Area size is an area covered by territorial authority in an area, both land and sea. The area ends at the boundary of the area with physical conditions such as rivers, mountains and others. The boundaries of this area can be in the form of land or sea and that is legally agreed by the Law.</p> |
| <p>2. Sungai adalah air tawar dari sumber ilmiah yang mengalir dari tempat yang lebih tinggi ke tempat yang lebih rendah dan menuju atau bermuara ke laut, danau, atau sungai yang lebih besar.</p> | <p>2. Rivers are fresh water from scientific sources that flow from a higher place to a lower place and lead to or lead to a larger sea, lake, or others river.</p> |
| <p>3. Tasik adalah kawasan air yang yang dikelilingi oleh daratan, dalam area yang lebih luas dikenal dengan sebutan danau.</p> | <p>3. Tasik is a water area surrounded by land, in a wider area known as the lake.</p> |

ULASAN**DESCRIPTION**

Secara astronomis, Kabupaten Siak terletak antara $1^{\circ}16'30''$ - $0^{\circ}20'49''$ Lintang Utara dan $100^{\circ}54'21''$ - $102^{\circ}14'59''$ Bujur Timur.

Astronomically, Siak Regency is located between $1^{\circ}16'30''$ - $0^{\circ}20'49''$ North Latitude and $100^{\circ}54'21''$ - $102^{\circ}14'59''$ East longitude.

Berdasarkan posisi geografisnya, Kabupaten Siak memiliki batas-batas: Utara – Kabupaten Bengkalis; Selatan – Kabupaten Pelalawan, Kabupaten Kampar, dan Kota Pekanbaru; Barat – Kabupaten Bengkalis, Kabupaten Rokan Hulu, Kabupaten Kampar, dan Kota Pekanbaru; Timur – Kabupaten Bengkalis dan Kabupaten Pelalawan.

In terms of geographic position, Siak Regency has boundaries as follows: North – Bengkalis Regency; South – Pelalawan Regency, Kampar Regency and Pekanbaru Municipality; West – Bengkalis Regency, Rokan Hulu Regency, Kampar Regency, and Pekanbaru Municipality; East – Bengkalis Regency and Pelalawan Regency.

Kabupaten Siak sebagian besar terdiri dari dataran rendah di bagian timur dan sebagian dataran tinggi di sebelah barat. Pada umumnya struktur tanah terdiri dari tanah podsolik merah kuning dari batuan, dan alluvial serta tanah organosol dan gley humus dalam bentuk rawa-rawa atau tanah basah. Daerah ini beriklim tropis dengan suhu udara berkisar antara 25° – 32° Celsius.

A large part of Siak Regency consists of lowland in the east and upland in the west. Generally, the structure of land is made up of podsolik of red yellow sediment rock, alluvial, organosol layer, and gluey humus in marsh or wetland. Siak has tropical climate, the weather temperature is between 25° – 32° Celcius.

Selain dikenal dengan Sungai Siak yang membelah wilayah Kabupaten Siak, daerah ini juga terdapat banyak tasik atau danau yang tersebar di beberapa wilayah kecamatan. Tasik atau danau ini yang apabila dikembangkan dengan serius akan menjadi suatu objek wisata yang menarik.

In addition to its fame for the river that crosses over the region, Siak Regency also has many lakes that spread inside several districts. These lakes could be of interesting places for picnic. If the regional government develops them seriously.

GEOGRAPHY

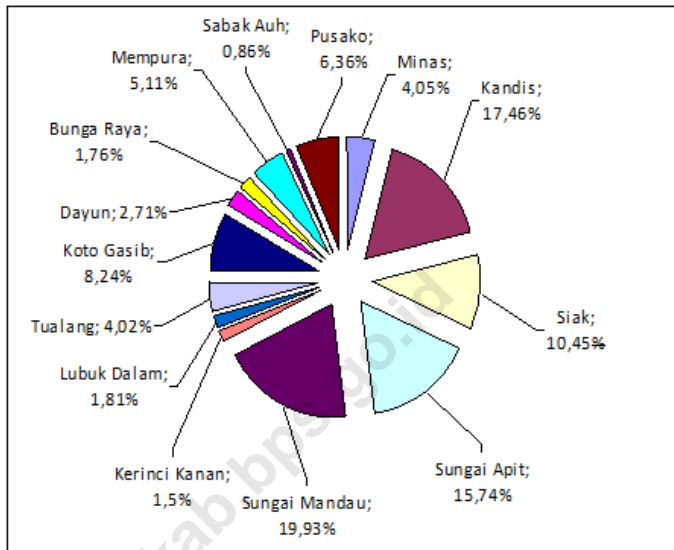
Pada tahun 2018, Kabupaten Siak terdiri dari 14 Kecamatan yaitu:

1. Kecamatan Siak
2. Kecamatan Mempura
3. Kecamatan Dayun
4. Kecamatan Bunga Raya
5. Kecamatan Sungai Mandau
6. Kecamatan Sungai Apit
7. Kecamatan Sabak Auh
8. Kecamatan Minas
9. Kecamatan Kandis
10. Kecamatan Tualang
11. Kecamatan Koto Gasib
12. Kecamatan Kerinci Kanan
13. Kecamatan Lubuk Dalam
14. Kecamatan Pusako

.In 2018, Siak Regency has fourteen Sub-Regency that placed in Mainland and Islands. These include:

1. *Siak Sub-Regency*
2. *Mempura Sub-Regency*
3. *Dayun Sub-Regency*
4. *Bunga Raya Sub-Regency*
5. *Sungai Mandau Sub-Regency*
6. *Sungai Apit Sub-Regency*
7. *Sabak Auh Sub-Regenc*
8. *Minas Sub-Regency*
9. *Kandis Sub-Regency*
10. *Tualang Sub-Regency*
11. *Koto Gasib Sub-Regency*
12. *Kerinci Kanan Sub-Regency*
13. *Lubuk Dalam Sub-Regency*
14. *Pusako Sub-Regency*

Gambar 1.1 Luas Daerah Kabupaten Siak Menurut Kecamatan
Picture 1.1 *Wide Area of Siak Regency by Sub-Regency*



Sumber: Bagian Administrasi Sekretariat Daerah Kabupaten Siak
Source: Administrative Division of the Regional Secretariat of Siak Regency

Tabel 1.1.1 : Luas Wilayah Menurut Kecamatan di Kabupaten Siak
Table Wide Area by Sub-Regency of Siak Regency

Kecamatan <i>Sub-Regency</i>	Luas (km²) <i>Wide Area (km sq)</i>	Persentase <i>Percentage</i>
(1)	(2)	(3)
1. Minas	346,35	4,05
2. Sungai Mandau	1 705,00	19,93
3. Kandis	1 493,65	17,46
4. Siak	894,17	10,45
5. Kerinci Kanan	128,66	1,50
6. Tualang	343,60	4,02
7. Dayun	232,24	2,71
8. Lubuk Dalam	155,09	1,81
9. Koto Gasib	704,70	8,24
10. Mempura	437,45	5,11
11. Sungai Apit	1 346,33	15,74
12. Bunga Raya	151,00	1,76
13. Sabak Auh	73,38	0,86
14. Pusako	544,47	6,36
Jumlah / Total	8 556,09	100

Sumber : Bagian Administrasi Sekretariat Daerah Kabupaten Siak

Source : *Administrative Division of the Regional Secretariat of Siak Regency*

Tabel 1.1.2 : Jarak dari Ibukota Kabupaten ke Ibukota Kecamatan di Kabupaten Siak
Table Distance of Capital Regency to Capital Sub-Regency in Siak Regency

Kecamatan Sub-Regency	Ibukota Kecamatan Capital Sub-Regency	Jarak dari Ibukota Kabupaten ke Ibukota Kecamatan (km) Distance of Capital Regency to Capital Sub- Regency (km)
(1)	(2)	(3)
1. Minas	Minas Jaya	66
2. Sungai Mandau	Muara Kelantan	38
3. Kandis	Telaga Sam-sam	87
4. Siak	Kampung Dalam	4
5. Kerinci Kanan	Kerinci Kanan	38
6. Tualang	Perawang	49
7. Dayun	Dayun	17
8. Lubuk Dalam	Lubuk Dalam	32
9. Koto Gasib	Pangkalan Pisang	25
10. Mempura	Sungai Mempura	4
11. Sungai Apit	Sungai Apit	37
12. Bunga Raya	Bunga Raya	18
13. Sabak Auh	Bandar Sungai	34
14. Pusako	Dusun Pusaka	25

Sumber : Kementerian Agraria dan Tata Ruang/Badan Pertanahan Nasional Kabupaten Siak

Source : *The Ministry of Agrarian Affairs and Spatial Planning/National Land Agency of Siak Regency*

Tabel 1.1.3 : **Sungai-sungai yang Bermuara di Kabupaten Siak**
Table The Rivers Flow and Empty into Siak Regency

Nama Sungai <i>Rivers</i> (1)	Muara <i>Estuary</i> (2)
1. Sungai Siak Kecil	Kecamatan Sabak Auh, Kabupaten Siak
2. Sungai Siak	Kecamatan Sungai Apit, Kabupaten Siak
3. Sungai Penyengat	Kecamatan Sungai Apit, Kabupaten Siak

Sumber : Kementerian Agraria dan Tata Ruang/Badan Pertanahan Nasional Kabupaten Siak

Source : *The Ministry of Agrarian Affairs and Spatial Planning/National Land Agency of Siak Regency*

Tabel 1.1.4 : **Sungai-sungai yang Berada di Kabupaten Siak Menurut Kecamatan**
Table The Rivers Flow into Siak Regency by Sub-Regency

Kecamatan <i>Sub-Regency</i>	Nama Sungai <i>Rivers</i>
(1)	(2)
1. Minas	Sungai Kangkatang, Sungai Kili, Sungai Kuntung, Sungai Lengaung, Sungai Lukut, Sungai Minas, Sungai Minaspelampung, Sungai Rutuh, Sungai Takuanabuluh, Sungai Tapih, Sungai Gadang, Sungai Perapak, Sungai Perapakan Meranti, Sungai Sutanlelo
2. Sungai Mandau	Sungai Bakungpanjang, Sungai Besingin, Sungai Besinginrentang, Sungai Bukit, Sungai Bungkai, Sungai Dulang, Sungai Gedabu, Sungai Keluang Kanan, Sungai Keluang Kiri, Sungai Kempas, Sungai Kompasiondan, Sungai Lancang, Sungai Limbungan, Sungai Linau, Sungai Lipai, Sungai Mandau, Sungai Mandiangin, Sungai Muarabungkal, Sungai Muarakelantan, Sungai Olak, Sungai Pepagar, Sungai Sarangbuaya, Sungai Sikapas, Sungai Tasikbetung, Sungai Tasikbunian Kecil, Sungai Tasikmangulu, Sungai Tasiksemilan, Sungai Tasiksengko, Sungai Tasikterungasem, Sungai Tasikungus, Sungai Telang
3. Kandis	Sungai Airmenguruk, Sungai Bekalar, Sungai Belutu, Sungai Belutusirentang, Sungai Bongkor, Sungai Butuhlangau, Sungai Gadang, Sungai Gelincir, Sungai Kandis, Sungai Kepinis, Sungai Leko, Sungai Lekodiasam, Sungai Lekodiatap, Sungai Lekosindu, Sungai Lentera, Sungai Libo, Sungai Libo Cabang, Sungai Meranti, Sungai Samsam, Sungai akelu, Sungai Tamba
4. Siak	Sungai Lanjung Besar, Suak Gelanggang, Sungai Buntan Besar, Sungai Lanjung Cabang, Sungai Lanjung Kanan, Sungai Pontianak Besar, Sungai Sengketo
5. Kerinci Kanan	Genting, Brambon, Pematangrobah, Punok, Telao, Tualang, Putih
6. Tualang	Sungai Pauh, Batang Roboh, Sungai Baeh, Sungai Balamtinggi, Sungai Buku, Sungai Bunut, Sungai Kelembaya, Sungai Kunduk, Sungai Mendawai, Sungai Minyak, Sungai Pasir, Sungai Pندانau, Sungai Perawang, Sungai Pulai, Sungai Pulaigadang, Sungai Rasaukung, Sungai Badar, Sungai Lengaung, Sungai Kangkatang
7. Dayu	Sungai Bohong, Sungai Bumbang, Sungai Kau, Sungai Tapiantukpatih, Tasik Bawah, Sungai Empang Baru, Sungai Rawa, Sungai Brambon, Sungai Bumbang Cabang, Tasik Pulau Besar

Sumber : Bagian Pertanahan, Sekretariat Daerah Kabupaten Siak

Source : Land Division, The Regional Secretariate of Siak Regency

Lanjutan

Tabel 1.1.4 : Sungai-sungai yang Berada di Kabupaten Siak Menurut Kecamatan
Continued Table The Rivers Flow into Siak Regency by Sub-Regency

Kecamatan Sub-Regency (1)	Nama Sungai Rivers (2)
8. Lubuk Dalam	Sungai Bencahrumbai, Sungai Gelanggang, Sungai Labutarap, Sungai Pelajau, Sungai Pelalawan, Sungai Pematangrobah, Sungai Inas
9. Koto Gasib	Sungai Beluru, Sungai Buatn, Sungai Empangpandan, Sungai Gasib, Sungai Gelugur, Sungai Inas, Sungai Kelakap, Sungai Ketapang, Sungai Ketapang Besar, Sungai Ketari, Sungai Kelayap, Sungai Gelanggang, Sungai Lengkonaga, Sungai Padang, Sungai Pebaungan, Sungai Rantaupanjang
10. Mempura	Sungai Belantik, Sungai bongkor, Sungai Cabang Mempura, Sungai Kelakap, Sungai Mempandang, Sungai Mempurabesar, Sungai Mempurakecil, Sungai Pinang, Sungai Polong, Sungai Tonggak, Sungai Lancang Kecil
11. Sungai Apit	Batang Rua, Sungai Anakbelat, Sungai Batuampar, Sungai Belat, Sungai Bemual, Sungai Kimas, Sungai Kutup, Sungai Lakar, Sungai Lalang, Sungai Lanus, Sungai Layang, Sungai Mengkapan, Sungai Metas, Sungai mungkal, Sungai Rawa, Sungai Sekadan, Sungai Seliau, Sungai Semingkit, Sungai Sendebu, Sungai Siak, Sungai Sialangpara, Sungai Simpangbaka, Sungai Slmpangpakam, Sungai Simpangsamak, Sungai Simpangtasik, Sungai Terusnaning, Sungai Umu, Sungaidua, Sungai Jangkang, Tanjung Pedada
12. Bunga Raya	Sungai Cabang Kembangbunga, Sungai Kembangbunga, Sungai Raya, Sungai Tembutun, Sungai Tasip
13. Sabak Auh	Sungai Bandar, Sungai Libiba
14. Pusako	Sungai Kancing Keramat, Sungai Patahkail, Sungai Pebado, Sungai Benayah, Suak Belubou, Sungai Penampo, Sungai Penampo Besar, Sungai Penampo Kecil, Sungai Teluk Lantang, Suak Uban, Sungai Lima Besar, Sungai Sagu, Sungai Berbari

Sumber : Bagian Pertanahan, Sekretariat Daerah Kabupaten Siak

Source : Land Division, The Regional Secretariate of Siak Regency

Tabel 1.1.5 : Tasik-tasik yang berada di Kabupaten Siak Menurut Kecamatan
Table 1.1.5 : Lakes in Siak Regency by Sub-Regency

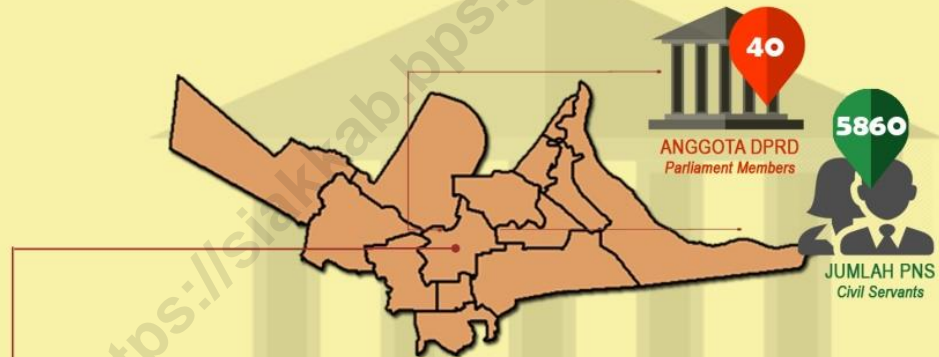
Kecamatan <i>Sub-Regency</i>	Nama Tasik <i>Lake</i>
(1)	(2)
1. Minas	Ketialau, Air Hitam, Besi, Tembatu Sonsang
2. Sungai Mandau	Tasik Air Hitam, Tasik Besingi, Tasik Betung, Tasik Bunian, Tasik Merbalu Besar, Tasik Pepagar, Tasik Sengko, Tasik Terungasem, Tasik Ungus, Tasik Sijemput, Tasik Sikurus
3. Kandis	-
4. Siak	-
5. Kerinci Kanan	-
6. Tualang	-
7. Dayun	Tasik Bawah, Tasik Pulau Besar, Zamrud, Pulau Bawah
8. Lubuk Dalam	-
9. Koto Gasib	-
10. Mempura	-
11. Sungai Apit	Tasik Belah, Tasik Burung, Tasik Mungkal, Pulau Atas, Tasik Rawa
12. Bunga Raya	-
13. Sabak Auh	-
14. Pusako	Tasik Nagasakti

Sumber : Bagian Pertanahan, Sekretariat Daerah Kabupaten Siak

Source : Land Division, The Regional Secretariate of Siak Regency

PEMERINTAHAN Government

KONDISI PEMERINTAHAN KABUPATEN SIAK Government Condition of Siak Regency



WILAYAH ADMINISTRASI
Administration Area

pictures by freepik.com

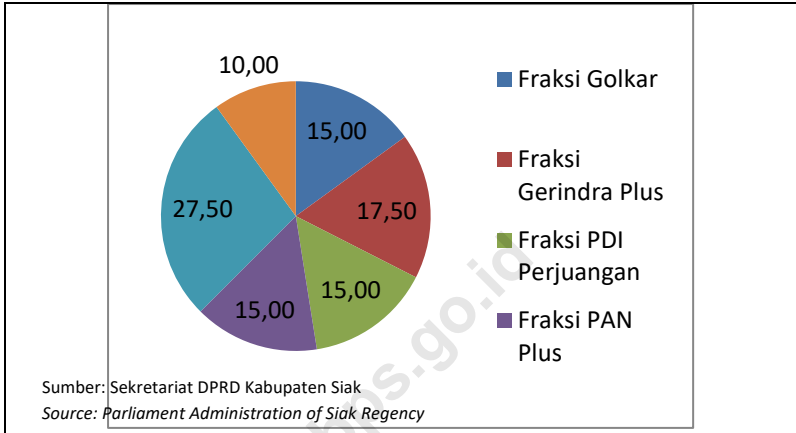
PENJELASAN TEKNIS

TECHNICAL NOTES

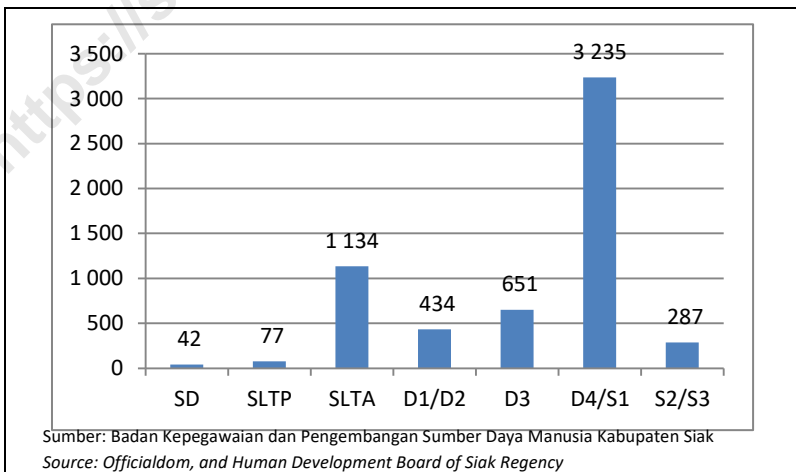
1. Anggota Dewan Perwakilan Rakyat Daerah (DPRD) dipilih melalui pemilihan umum (pemilu) dan dilantik dalam masa jabatan lima tahun.
 2. Susunan pemerintahan daerah Kabupaten Siak terdiri dari bupati, wakil bupati, DPRD, dan Satuan Kerja Pemerintahan Daerah (SKPD).
 3. Struktur administrasi wilayah Kabupaten Siak dibagi menjadi beberapa kecamatan, kemudian masing-masing kecamatan dibagi menjadi beberapa desa dan kelurahan, kemudian masing-masing desa/kelurahan dibagi menjadi beberapa RW (rukun warga) yang masing-masing terdiri dari beberapa RT (rukun tetangga).
 4. Pegawai Negeri adalah mereka yang setelah memenuhi syarat-syarat yang ditentukan dalam peraturan perundang-undangan yang berlaku, diangkat oleh pejabat yang berwenang dan diserahi tugas dalam sesuatu jabatan Negeri atau diserahi tugas Negara lainnya yang ditetapkan berdasarkan sesuatu peraturan perundang-undangan dan digaji menurut peraturan perundang-undangan yang berlaku.
1. *Regional House of Representatives (DPRD) members are elected through a general election and appointed for a five-years membership.*
 2. *The regional government structure of Siak Regency consists of regent, vice regent, DPRD, and regional government work units (SKPD).*
 3. *Regional Administration structure of Siak Regency consists of subregency, then each subregency consists of villages, the each village consists of some RW (citizen's base) that each consists of RT (neighborhood base).*
 4. *Civil Servants are those who, after fulfilling the conditions stipulated in the prevailing laws and regulations, are appointed by an authorized official and entrusted with an assignment in a State position or entrusted with other State duties that are stipulated based on legislation and paid according to the law applicable law.*

ULASAN	DESCRIPTION
<p>Pembentukan Pemerintahan Kabupaten Siak dikukuhkan dengan Undang-Undang No.53 tahun 1999, oleh Menteri Dalam Negeri (ad-interim) Feisal Tanjung pada tanggal 12 Oktober 1999.</p>	<p><i>The formation of the Siak Regency Government was confirmed by Law No.53 of 1999, by the Minister of Internal Affairs (ad-interim) Feisal Tanjung on October 12, 1999.</i></p>
<p>Kabupaten Siak secara administrasi dikepalai oleh seorang Bupati/Kepala Daerah didampingi oleh seorang Wakil Bupati. Dalam melaksanakan tugasnya kepala pemerintahan dibantu oleh 3 (tiga) organisasi yaitu Sekretaris Daerah (Sekda), Badan Perencanaan Pembangunan Daerah (Bappeda) dan Badan Pengawas.</p>	<p><i>Siak Regency is administratively led by a Regent / Regional Head accompanied by a Vice Regent. To implement their duties, they is assisted by 3 (three) organizations namely the Regional Secretary (Sekda), the Regional Development Planning Board (Bappeda) and the Regional Inspectorate.</i></p>
<p>Jumlah kecamatan di wilayah Kabupaten Siak sebanyak 14 kecamatan yang terdiri dari 131 desa/kelurahan pada tahun 2017.</p>	<p><i>The Number of Sub-regency in Siak Regency are 14 sub-regencies with 131 villages in 2017.</i></p>
<p>Hingga Desember 2017, tercatat sebanyak 5.860 Pegawai Negeri Sipil yang bekerja di Pemerintah Daerah Kabupaten Siak baik di lingkungan Kabupaten maupun Kecamatan.</p>	<p><i>Until December 2017 has counted 5.860 civil servants who worked at Siak Regional Government in Regency and Sub-Regency.</i></p>

Gambar 2.1 Presentase Banyaknya Anggota DPRD Menurut Fraksi di Kabupaten Siak, 2017
Picture *Number of Parliament Members by Fraction in Siak Regency, 2017*



Gambar 2.2 Presentase Banyaknya Pegawai Negeri Sipil di Kabupaten Siak, 2017
Picture *Number of Civil Servants in Siak Regency, 2017*



Tabel 2.1.1 : Banyaknya Desa, Kelurahan, Rukun Warga (RW), dan Rukun Tetangga (RT) Menurut Kecamatan di Kabupaten Siak, 2017
Table 2.1.1 : Number of Villages, Town Villages, RW, and RT by Subdistrict in Siak Regency, 2017

Kecamatan <i>Subdistrict</i>	Desa <i>Villages</i>	Kelurahan <i>Town Villages</i>	Rukun Warga <i>RW</i>	Rukun Tetangga <i>RT</i>
(1)	(2)	(3)	(4)	(5)
1. Minas	4	1	28	81
2. Sungai Mandau	9	-	30	63
3. Kandis	8	3	65	187
4. Siak	6	2	19	56
5. Kerinci Kanan	12	-	69	193
6. Tualang	8	1	47	234
7. Dayun	11	-	69	203
8. Lubuk Dalam	7	-	32	111
9. Koto Gasib	11	-	48	144
10. Mempura	7	1	25	54
11. Sungai Apit	14	1	67	157
12. Bunga Raya	10	-	60	152
13. Sabak Auh	8	-	43	93
14. Pusako	7	-	20	45
Jumlah / Total	122	9	622	1 773

Sumber : Badan Pemberdayaan Masyarakat dan Kampung Kabupaten Siak

Source : *Community Development and Village Board of Siak Regency*

Tabel 2.2.1 : Banyaknya Anggota DPRD Menurut Fraksi dan Jenis Kelamin Kabupaten Siak, 2017
Table Number of Parliament Members by Fraction and Sex in Siak Regency, 2017

Fraksi <i>Fraction</i>	Anggota Members			Persentase
	Laki-laki <i>Male</i>	Perempuan <i>Female</i>	Jumlah <i>Total</i>	Percentage
(1)	(2)	(3)	(4)	(5)
Fraksi Golkar	6	-	6	15,00
Fraksi Gerindra Plus	7	-	7	17,50
Fraksi PDI Perjuangan	6	-	6	15,00
Fraksi PAN Plus	5	1	6	15,00
Fraksi DKPS	11	-	11	27,50
Fraksi Hanura Nasion	4	-	4	10,00
Jumlah / Total	39	1	40	100,00

Sumber : Sekretariat DPRD Kabupaten Siak

Source : *Parliament Administration of Siak Regency*

Tabel 2.2.2 : Banyaknya Anggota DPRD Menurut Komisi dan Jenis Kelamin Kabupaten Siak, 2017
Table : Number of Parliament Members by Commission and Sex in Siak Regency, 2017

Komisi <i>Commission</i>	Anggota / <i>Members</i>			Persentase <i>Percentage</i>
	Laki-laki <i>Male</i>	Perempuan <i>Female</i>	Jumlah <i>Total</i>	
(1)	(2)	(3)	(4)	(5)
I	8	1	9	24,32
II	10	-	10	27,03
III	10	-	10	27,03
IV	8	-	8	21,62
Jumlah / <i>Total</i>	36	1	37	100,00

Sumber : Sekretariat DPRD Kabupaten Siak

Source : *Parliament Administration of Siak Regency*

Tabel 2.2.3 : Banyaknya Keputusan DPRD Menurut Jenis Keputusan di Kabupaten Siak, 2015-2017
Table Number of Parliament's Decision by Kind in Siak Regency, 2015-2017

Jenis Keputusan <i>Kinds</i>	Tahun <i>Year</i>		
	2015	2016	2017
(1)	(2)	(3)	(4)
Peraturan Daerah	11	23	10
Peraturan Daerah Inisiatif (Prakarsa) DPRD	1	0	1
Lainnya	-	-	-
Jumlah / Total	12	23	11

Sumber : Sekretariat DPRD Kabupaten Siak

Source : Parliament Administration of Siak Regency

Tabel 2.3.1 : Banyaknya Pegawai Negeri Sipil Menurut Tingkat Pendidikan yang Ditamatkan dan Jenis Kelamin di Kabupaten Siak, 2017
Table 2.3.1 : Number of Civil Servants by Education and Sex in Siak Regency, 2017

Tingkat Pendidikan <i>Education</i>	Jumlah Pegawai Negeri Sipil <i>Numbers of Civil Servants</i>
(1)	(2)
SD	42
SLTP	77
SLTA	1 134
D1/D2	434
D3	651
D4/S1	3 235
S2/S3	287
Jumlah / Total	5 860

Sumber : Badan Kepegawaian dan Pengembangan Sumber Daya Manusia Kabupaten Siak

Source : *Officialdom, and Human Development Board of Siak Regency*

Banyaknya Pegawai Negeri Sipil Menurut Golongan dan Jenis Kelamin di Kabupaten Siak, 2017

Tabel 2.3.2 : *Number of Civil Servants by Ranks and Sex in Siak Regency, 2017*

Golongan <i>Ranks</i>	Jenis Kelamin <i>Sex</i>		
	Laki-laki <i>Male</i>	Perempuan <i>Female</i>	Jumlah <i>Total</i>
(1)	(2)	(3)	(4)
I	0	0	0
II	30	3	33
III	145	21	166
IV	368	193	561
Jumlah / Total	543	217	760

Sumber : Badan Kepegawaian dan Pengembangan Sumber Daya Manusia Kabupaten Siak

Source : *Officialdom, and Human Development Board of Siak Regency*

**Banyaknya Pegawai Negeri Sipil Menurut
Kelompok Umur dan Jenis Kelamin di Kabupaten
Siak, 2017**

Tabel 2.3.3 : *Number of Civil Servants by Age Group and Sex in
Siak Regency, 2017*

Kelompok Umur <i>Age Group</i>	Jenis Kelamin <i>Sex</i>		Jumlah <i>Total</i>
	Laki-laki <i>Male</i>	Perempuan <i>Female</i>	
(1)	(2)	(3)	(4)
Di bawah 20 tahun	0	0	-
20 - 30 tahun	51	120	171
30 -40 tahun	900	1 549	2 449
40 - 50 tahun	940	1 123	2 063
Di atas 50 tahun	601	576	1 177
Jumlah / Total	2 492	3 368	5 860

Sumber : Badan Kepegawaian dan Pengembangan Sumber Daya Manusia
Kabupaten Siak

Source : *Officialdom, and Human Development Board of Siak Regency*

KEPENDUDUKAN DAN KETENAGAKERJAAN

Population and Employment



64,91% USIA PRODUKTIF
Productive Age
(15-64 tahun)

PERTUMBUHAN RATA-RATA PER TAHUN
Average Growth per Year



SEX RASIO
Sex Ratio

106

LAKI-LAKI LEBIH BANYAK
DARIPADA PEREMPUAN

*There are more men
than women*



RATA-RATA EMPAT ORANG PER RUMAH TANGGA
Average FOUR people per household

PENJELASAN TEKNIS

1. Sumber utama data kependudukan adalah sensus penduduk yang dilaksanakan setiap sepuluh tahun sekali. Sensus penduduk telah dilaksanakan sebanyak enam kali sejak Indonesia merdeka, yaitu tahun 1961, 1971, 1980, 1990, 2000, dan 2010.

Di dalam sensus penduduk, pencacahan dilakukan terhadap seluruh penduduk yang berdomisili di wilayah teritorial Indonesia termasuk warga negara asing kecuali anggota korps diplomatik negara sahabat beserta keluarganya.

Metode pengumpulan data dalam sensus dilakukan dengan wawancara antara petugas sensus dengan responden dan juga melalui *e-sensus*. Pencatatan penduduk menggunakan konsep usual residence, yaitu konsep di mana penduduk biasa bertempat tinggal. Bagi penduduk yang bertempat tinggal tetap dicacah di mana mereka biasa tinggal, sedangkan untuk penduduk yang tidak bertempat tinggal tetap dicacah di tempat di mana mereka ditemukan petugas sensus pada malam 'Hari Sensus'. Termasuk penduduk yang tidak bertempat tinggal tetap adalah tuna wisma, awak kapal berbendera Indonesia, penghuni perahu/rumah

TECHNICAL NOTES

1. *The main source of demographic data is population census, which is conducted every ten years. Population Census has been conducted six times since Indonesia's independence: 1961, 1971, 1980, 1990, 2000, and 2010.*

The population census enumerates all residents who domicile in the entire territory of Indonesia including foreign citizens except the diplomatic corps members and their families.

The method of data collection in a population census involves interviewing respondents and conducting e-census. Enumeration of the population uses the concept of "usual residence", which is the concept of "places where people usually live". De jure was applied to the permanent residents, while de facto was applied to non-permanent residents. The permanent residents were enumerated in place where they normally live, the non-permanent residents were enumerated where they were found by the enumerators, on the night of 'Census Date'. The non permanent residents include homeless people, ship crew, boat people, remote area community, and internally displaced persons. Those who had permanent

apung, masyarakat terpencil/terasing, dan pengungsi. Bagi mereka yang mempunyai tempat tinggal tetap dan sedang bepergian ke luar wilayah lebih dari enam bulan, tidak dicacah di tempat tinggalnya, tetapi dicacah di tempat tujuannya. Untuk tahun yang tidak dilaksanakan sensus penduduk, data kependudukan diperoleh dari hasil proyeksi penduduk. Proyeksi penduduk merupakan suatu perhitungan ilmiah yang didasarkan pada asumsi dari komponen-komponen perubahan penduduk, yaitu kelahiran, kematian, dan migrasi. Proyeksi penduduk Indonesia 2010–2035 menggunakan data dasar penduduk hasil SP2010.

residence and had been travelling away from their home for six months or more were not enumerated in their permanent place, but in the place where they were during the census.

For the periods where the population census is not conducted, population projection is done to estimate population during those years. The population projection is an estimate based on the demographic components, such as birth, death, and migration. Indonesia's 2010–2035 population projection used the 2010 Population Census as the base population.

2. **Penduduk Indonesia** adalah semua orang yang berdomisili di wilayah teritorial Indonesia selama 6 bulan atau lebih dan atau mereka yang berdomisili kurang dari 6 bulan tetapi bertujuan menetap.
3. **Laju pertumbuhan penduduk** adalah angka yang menunjukkan persentase penambahan penduduk dalam jangka waktu tertentu.
4. **Kepadatan penduduk** adalah rasio banyaknya penduduk per kilometer persegi.

2. ***The population of Indonesia*** are all residents of the entire territory of Indonesia who have stayed for six months or longer, and those who intended to stay more than six months even though their length of stay is less than six months.
3. ***The growth rate of population*** is the number that show percentage of population growth within a specified period.
4. ***Population density*** is ratio of population per square kilometer.

5. **Rasio jenis kelamin** adalah perbandingan antara penduduk laki-laki dan penduduk perempuan pada suatu wilayah dan waktu tertentu. Biasanya dinyatakan dengan banyaknya penduduk laki-laki untuk 100 penduduk perempuan.
 6. **Distribusi penduduk** adalah pola persebaran penduduk di suatu wilayah, baik berdasarkan batas-batas geografis maupun berdasarkan batas-batas administrasi pemerintahan.
 7. **Komposisi penduduk** adalah pola persebaran penduduk menurut karakteristiknya, contoh: penduduk menurut kelompok umur, penduduk menurut jenis kelamin
 8. **Rumah tangga** adalah seseorang atau sekelompok orang yang mendiami sebagian atau seluruh bangunan fisik/sensus dan biasanya tinggal bersama serta pengelolaan makan dari satu dapur. Yang dimaksud makan dari satu dapur adalah jika pengurusan kebutuhan sehari-harinya dikelola bersama-sama menjadi satu.
 9. **Anggota rumah tangga** adalah semua orang yang biasanya bertempat tinggal di suatu rumah tangga, baik yang berada di rumah pada waktu pencacahan maupun yang sementara tidak ada.
5. **Sex ratio** is the ratio of males population to females population in a given area and time, usually expressed as the number of males for every 100 females.
 6. **Population distribution** is the pattern of population distribution in an area, either by geographic boundaries or by government administrative boundaries.
 7. **Population composition** is the pattern of population distribution by its characteristics, example: population by age group, population by sex
 8. **Household** is an individual or group of people living in a physical/census building unit or part of it and usually commit on a common provision for food and other essentials of living. Common provision for food means one organising daily needs for all of household members.
 9. **Household member** are those who usually lives in a household regardless of their location at the time of enumeration.

10. **Rata-rata anggota rumah tangga** adalah angka yang menunjukkan rata-rata jumlah anggota rumah tangga per rumah tangga.
10. **Average household size** is the average number of household members per household.
11. **Penduduk usia kerja** adalah penduduk yang berumur 15 tahun ke atas.
11. **Working age population** is persons of 15 years and over.
12. **Angkatan kerja** adalah penduduk usia kerja (15 tahun ke atas) yang bekerja, punya pekerjaan namun sementara tidak bekerja, dan pengangguran.
12. **Labor force or economically active** are persons of 15 years and over, who in the previous week were working, temporarily absent from work but having jobs, and unemployment.
13. **Bekerja** adalah kegiatan ekonomi yang dilakukan oleh seseorang dengan maksud memperoleh atau membantu memperoleh pendapatan atau keuntungan dan lamanya bekerja paling sedikit 1 jam secara terus menerus dalam seminggu yang lalu (termasuk pekerja keluarga tanpa upah yang membantu dalam suatu usaha/kegiatan ekonomi).
13. **Working** is economic activity conducted by a person and intended to earn income by doing work or helping to do work at least one hour continuously during the reference week (including unpaid family worker/s for any economic activity).
14. **Jumlah jam kerja seluruhnya** adalah jumlah jam kerja yang digunakan untuk bekerja (tidak termasuk jam kerja istirahat resmi dan jam kerja yang digunakan untuk hal-hal di luar pekerjaan).
14. **Total working hours** is the total hours spent by an employee to perform all jobs (excluding the time used for other activities which are not classified as work).

15. **Lapangan usaha** adalah bidang kegiatan dari pekerjaan/tempat bekerja di mana seseorang bekerja. Klasifikasi lapangan usaha mengikuti Klasifikasi Baku Lapangan Usaha Indonesia (KBLI) dalam 1 digit.
15. **Industry** is field of a person's activity or establishment. The classification of industries follows the Indonesia Standard Industrial Classification (KBLI) in one digit.
16. **Status pekerjaan** adalah kedudukan seseorang dalam unit usaha/kegiatan dalam melakukan pekerjaan.
16. **Employment status** is the status of a person at his place of work or establishment where he was employed.
17. **Berusaha sendiri tanpa dibantu orang lain** adalah bekerja atau berusaha dengan menanggung risiko secara ekonomis, yaitu dengan tidak kembalinya ongkos produksi yang telah dikeluarkan dalam rangka usahanya tersebut, serta tidak menggunakan pekerja dibayar maupun pekerja tak dibayar, termasuk yang sifat pekerjaannya memerlukan teknologi atau keahlian khusus.
17. **Own-account worker** is a person who works at his own risk without assisted by paid per mount worker or unpaid worker include technical job or skill job.
18. **Berusaha dibantu buruh tidak tetap/buruh tidak dibayar** adalah bekerja atau berusaha atas risiko sendiri, dan menggunakan buruh/pekerja tak dibayar dan atau buruh/pekerja tidak tetap.
18. **Employer assisted by temporary workers/unpaid worker** is a person who works at his own risk and assisted by temporary worker/unpaid worker.
19. **Berusaha dibantu buruh tetap/buruh dibayar** adalah
19. **Employer assisted by permanent workers/paid workers** is a person

POPULATION AND EMPLOYMENT

berusaha atas risiko sendiri dan mempekerjakan paling sedikit satu orang buruh/pekerja tetap yang dibayar.

who does his business at her/his own risk at least one assisted by paid permanent worker.

20. **Buruh/karyawan/pegawai** adalah seseorang yang bekerja pada orang lain atau instansi/kantor/ perusahaan secara tetap dengan menerima upah/gaji baik berupa uang maupun barang. Buruh yang tidak mempunyai majikan tetap, tidak digolongkan sebagai buruh/karyawan, tetapi sebagai pekerja bebas. Seseorang dianggap memiliki majikan tetap jika memiliki 1 (satu) majikan (orang/rumah tangga) yang sama dalam sebulan terakhir, khusus pada sektor bangunan batasannya tiga bulan. Apabila majikannya instansi/lembaga, boleh lebih dari satu.

20. **Employee** is a person who work permanently for other people or institution/office/ company and gains some money/cash or goods as wage/salary. Labor who have no permanent employer is not categorized as a laborer/ worker/employee but casual worker. A laborers in general is considered to have a permanent employer if he has the same employer during the past month, particularly for building construction sector is 3 months. If the employer is an institution, more than 1 (one) employer is allowed.

21. **Pekerja bebas** adalah seseorang yang bekerja pada orang lain/majikan/institusi yang tidak tetap (lebih dari 1 majikan dalam sebulan terakhir) di usaha pertanian baik berupa usaha rumah tangga maupun bukan usaha rumah tangga, ataupun di nonpertanian atas dasar balas jasa dengan menerima upah atau imbalan baik berupa uang maupun barang, dan baik dengan sistem pembayaran harian maupun

21. **Casual employee** is a person who does not work permanently for other people/employer/ institution (more than 1 employer during the last 1 month) in agricultural sector, either home industry or not home industry, or in non-agricultural sector based on remuneration paid with money or goods, and based on daily or contact payment system.

borongan.

22. **Pekerja tak dibayar** adalah seseorang yang bekerja membantu usaha untuk memperoleh penghasilan/keuntungan yang dilakukan oleh salah seorang anggota rumah tangga atau bukan anggota rumah tangga tanpa mendapat upah/gaji baik berupa uang maupun barang.

22. **Unpaid worker** is a person who intended to work without pa,y either with money or good, in an establishment run by other members of the family, relative or neighbour.

<https://siakkab.bps.go.id>

ULASAN**DESCRIPTION****3.1 Kependudukan**

Penduduk Kabupaten Siak berdasarkan proyeksi penduduk tahun 2017 sebanyak 465.414 jiwa yang terdiri atas 238.837 jiwa penduduk laki-laki dan 226.577 jiwa penduduk perempuan. Dibandingkan dengan proyeksi jumlah penduduk tahun 2016, penduduk Kabupaten Siak mengalami pertumbuhan sebesar 2,73. Sementara itu besarnya angka rasio jenis kelamin tahun 2017 penduduk laki-laki terhadap penduduk perempuan sebesar 105.

Kepadatan penduduk di Kabupaten Siak tahun 2017 mencapai 54 jiwa/km² dengan rata-rata jumlah penduduk per rumah tangga 4 orang. Kepadatan Penduduk di empat belas kecamatan cukup beragam dengan kepadatan penduduk tertinggi terletak di Kecamatan Tualang dengan kepadatan sebesar 373 jiwa/km² dan terendah di Kecamatan Sungai Mandau sebesar 5 jiwa/km².

3.2 Ketenagakerjaan

Tingkat Partisipasi Angkatan Kerja (TPAK) penduduk usia 15 tahun keatas di Kabupaten Siak yaitu 66,56 persen, yang

3.1 Population

Siak Regency population based population projections for 2017 were 465,414 people consisting of 238,837 inhabitants of the male and 226,577 female population people. This compares with a total Siak Regency Population in 2016, the Population growth of Siak Regency are 2,73 percent. While the magnitude of the sex ratio in 2017 the male population towards the female population are 105.

Population density of Siak Regency in 2017 reached 54 people/km² with the average number of residents per household are 4 people. Population density in fourteen subregencies are quite diverse with the highest population density of subregency is located in the Tualang Subregency with the number of density are 373 people/km² and the lowest in Sungai Mandau Subregency with 5 people/km².

3.2 Employment

The Labor Force Participation Rate (TPAK) of the population aged 15 years and over in Siak Regency is 66.56 percent, which

POPULATION AND EMPLOYMENT

dapat diartikan artinya dari 100 penduduk usia 15 tahun keatas, sebanyak 66 s.d. 67 orang tersedia untuk memproduksi pada periode tertentu.

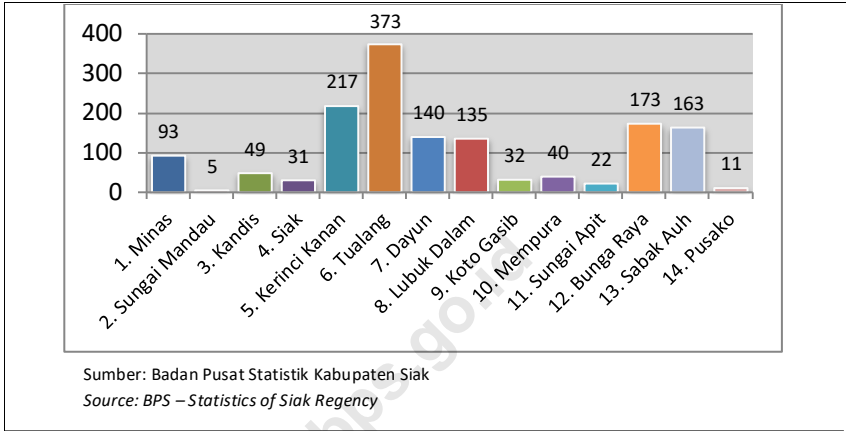
means that from 100 people aged 15 years and over, as much as 66-67 people are available to produce in a certain period.

Sedangkan dari data yang diperoleh, banyaknya pencari kerja yang terdaftar di di Dinas Transmigrasi dan Tenaga Kerja Kabupaten Siak pada tahun 2017 didominasi oleh yang kelompok umur 20-29 tahun sebanyak 1.377 orang atau 70,8 persen.

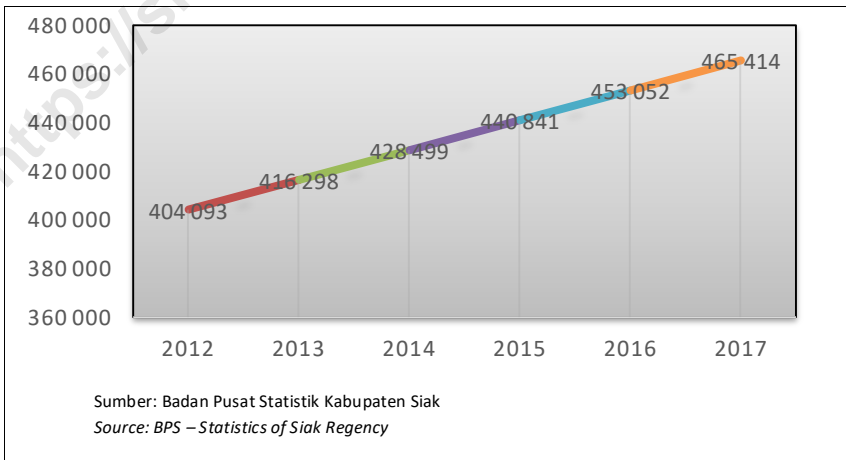
Whereas from the data obtained, the number of job seekers registered in the Department of Transmigration and Manpower of Siak Regency in 2017 was dominated by those aged 20-29 years as many as 1,377 people or 70.8 percent.

<https://siakkab.bps.go.id>

Gambar 3.1 **Kepadatan Penduduk Menurut Kecamatan di Kabupaten Siak, 2017 (orang/km²)**
Picture 3.1 **Population Density by Subdistrict in Siak Regency, 2017 (people/km²)**



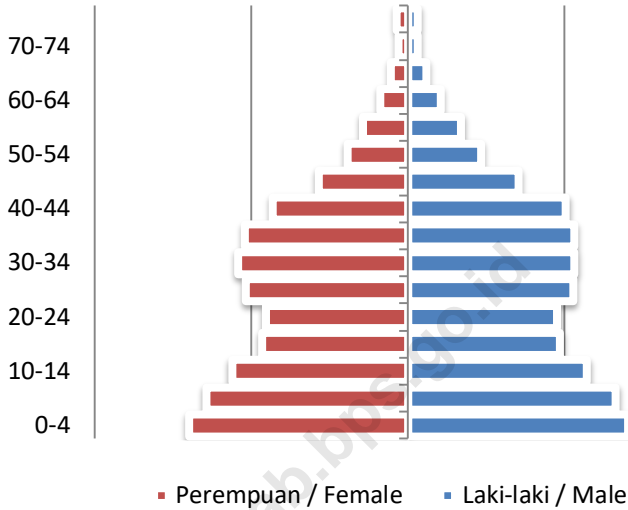
Gambar 3.2 **Jumlah Penduduk di Kabupaten Siak, 2012-2017**
Picture 3.2 **Population in Siak Regency, 2012-2017**



POPULATION AND EMPLOYMENT

Gambar
Picture

3.3 Piramida Penduduk Kabupaten Siak, 2017
Population Pyramid of Siak Regency, 2017



Sumber: Badan Pusat Statistik Kabupaten Siak
Source: BPS – Statistics of Siak Regency

3.1 KEPENDUDUKAN/POPULATION

Tabel 3.1.1 : Luas Wilayah dan Jumlah Penduduk Menurut Kecamatan di Kabupaten Siak, 2017
Table 3.1.1 : Wide Area and Population by Sub-Regency in Siak Regency, 2017

Kecamatan <i>Sub-Regency</i>	Luas <i>Wide Area</i>		Penduduk <i>Population</i>		Kepadatan Penduduk (orang/km ²) <i>Density (people/ km²)</i>
	Km ²	%	Jumlah	%	
(1)	(2)	(3)	(4)	(5)	(6)
1. Minas	346,35	4,05	32 098	6,90	93
2. Sungai Mandau	1 705,00	19,93	9 143	1,96	5
3. Kandis	1 493,65	17,46	72 646	15,61	49
4. Siak	894,17	10,45	27 461	5,90	31
5. Kerinci Kanan	128,66	1,50	27 982	6,01	217
6. Tualang	343,60	4,02	128 202	27,55	373
7. Dayun	232,24	2,71	32 436	6,97	140
8. Lubuk Dalam	155,09	1,81	21 007	4,51	135
9. Koto Gasib	704,70	8,24	22 610	4,86	32
10. Mempura	437,45	5,11	17 464	3,75	40
11. Sungai Apit	1 346,33	15,74	30 196	6,49	22
12. Bunga Raya	151,00	1,76	26 148	5,62	173
13. Sabak Auh	73,38	0,86	11 995	2,58	163
14. Pusako	544,47	6,36	6 026	1,29	11
Jumlah / Total	8 556,09	100,00	465 414	100,00	54

Sumber : Badan Pusat Statistik Kabupaten Siak

Source : BPS - Statistics of Siak Regency

Jumlah Penduduk dan Laju Pertumbuhan Penduduk di

Tabel 3.1.2 : Kabupaten Siak, 2010 dan 2017

Table Population and Growth Rate in Siak Regency, 2010 and 2017

Kecamatan Sub-Regency	Jumlah Penduduk <i>Population</i>		Laju Pertumbuhan Penduduk per Tahun (%)
	2010	2017	<i>Yearly Population Growth Rate (%)</i>
(1)	(2)	(3)	(5)
1. Minas	26 107	32 098	2,76
2. Sungai Mandau	7 301	9 143	3,21
3. Kandis	58 272	72 646	3,10
4. Siak	22 076	27 461	3,04
5. Kerinci Kanan	22 946	27 982	2,57
6. Tualang	104 761	128 202	2,65
7. Dayun	26 669	32 436	2,51
8. Lubuk Dalam	17 074	21 007	2,77
9. Koto Gasib	18 597	22 610	2,50
10. Mempura	14 210	17 464	2,75
11. Sungai Apit	25 081	30 196	2,27
12. Bunga Raya	21 103	26 148	2,94
13. Sabak Auh	9 846	11 995	2,54
14. Pusako	5 046	6 026	2,08
Jumlah / Total	379 089	465 414	2,73

Sumber : Badan Pusat Statistik Kabupaten Siak

Source : BPS - Statistics of Siak Regency

Tabel 3.1.3 : Jumlah Penduduk Menurut Kecamatan dan Jenis Kelamin di Kabupaten Siak, 2017
Table 3.1.3 : Population by Sub-Regency and Sex in Siak Regency, 2017

Kecamatan <i>Sub-Regency</i>	Jumlah Penduduk <i>Population</i>			Rasio Jenis Kelamin <i>Sex ratio</i>
	Laki-laki <i>Male</i>	Perempuan <i>Female</i>	Jumlah <i>Total</i>	
(1)	(2)	(3)	(4)	(5)
1. Minas	16 428	15 670	32 098	105
2. Sungai Mandau	4 709	4 434	9 143	106
3. Kandis	37 293	35 353	72 646	105
4. Siak	13 975	13 486	27 461	104
5. Kerinci Kanan	14 470	13 512	27 982	107
6. Tualang	66 228	61 974	128 202	107
7. Dayun	16 860	15 576	32 436	108
8. Lubuk Dalam	10 644	10 363	21 007	103
9. Koto Gasib	11 508	11 102	22 610	104
10. Mempura	8 920	8 544	17 464	104
11. Sungai Apit	15 223	14 973	30 196	102
12. Bunga Raya	13 376	12 772	26 148	105
13. Sabak Auh	6 052	5 943	11 995	102
14. Pusako	3 151	2 875	6 026	110
Jumlah / Total	283 225	268 458	465 414	106

Sumber : Badan Pusat Statistik Kabupaten Siak

Source : BPS - Statistics of Siak Regency

Tabel 3.1.4 : Jumlah Penduduk, Rumah Tangga, dan Rata-rata Anggota Rumah Tangga di Kabupaten Siak, 2012-2017
Table Population, Households, and Average Household Member in Siak Regency, 2012-2017

Tahun Year	Jumlah Penduduk (orang) <i>Population (People)</i>			Jumlah Rumah Tangga <i>Households</i>	Rata-rata Anggota Rumah Tangga <i>Average Household Member</i>
	Laki-laki Male	Perempuan Female	Jumlah Total		
(1)	(2)	(3)	(4)	(5)	(6)
2012	207 710	196 383	404 093	117 703	3
2013	213 938	202 360	416 298	121 392	3
2014	220 122	208 377	428 499	123 385	3
2015	226 311	214 530	440 841	125 307	4
2016	232 553	220 499	453 052	127 139	4
2017	238 837	226 577	465 414	128 938	4

Sumber : Badan Pusat Statistik Kabupaten Siak

Source : BPS - Statistics of Siak Regency

Tabel
Table **3.1.5 :** **Jumlah Penduduk Menurut Kelompok Umur dan Jenis Kelamin di Kabupaten Siak, 2017**
Population by Age Group and Sex in Siak Regency, 2017

Kelompok Umur <i>Age Group</i>	Jenis Kelamin <i>Sex</i>		Jumlah Penduduk <i>Population</i>
	Laki-laki <i>Male</i>	Perempuan <i>Female</i>	
(1)	(2)	(3)	(4)
0-4	28 127	27 891	56 018
5-9	26 500	25 754	52 254
10-14	22 808	22 479	45 287
15-19	19 442	18 648	38 090
20-24	19 073	18 127	37 200
25-29	21 056	20 663	41 719
30-34	21 278	21 663	42 941
35-39	21 180	20 771	41 951
40-44	20 160	17 246	37 406
45-49	14 064	11 414	25 478
50-54	9 278	7 751	17 029
55-59	6 809	5 798	12 607
60-64	4 146	3 555	7 701
65-69	2 337	2 156	4 493
70-74	1 286	1 239	2 525
75+	1 293	1 422	2 715
Jumlah / Total	238 837	226 577	465 414

Sumber : Badan Pusat Statistik Kabupaten Siak

Source : BPS - Statistics of Siak Regency

Tabel 3.1.6 : Persentase Penduduk Usia 10 Tahun Keatas Menurut Jenis Kelamin dan Status Perkawinan di Kabupaten Siak, 2017
Table 3.1.6 : Percentage of 10 Years Old and Above by Sex and Marriage Status in Siak Regency, 2017

Jenis Kelamin <i>Sex</i>	Belum Kawin <i>Singles</i>	Kawin <i>Married</i>	Cerai Hidup <i>Divorced</i>	Cerai Mati <i>Widower</i>	Jumlah <i>Total</i>
(1)	(2)	(3)	(4)	(5)	(6)
Laki-Laki <i>Male</i>	38,39	59,14	0,74	1,73	100
Perempuan <i>Female</i>	30,19	64,27	0,58	4,96	100

Sumber : Susenass, Badan Pusat Statistik Kabupaten Siak

Source : Susenass, BPS - Statistics of Siak Regency

3.2 KETENAGAKERJAAN/*EMPLOYMENT*

Tabel 3.2.1 : Penduduk Berumur 15 Tahun Keatas Menurut Jenis Kegiatan Utama di Kabupaten Siak, 2017
Table 3.2.1 : 15 Years Old and Above Population by Main Activity in Siak Regency, 2017

Jenis Kegiatan Utama <i>Main Activity</i>	2017
(1)	(2)
I. Angkatan Kerja	208 425
1. Bekerja	196 749
2. Pengangguran	11 676
II. Bukan Angkatan Kerja (Sekolah, Mengurus Rumahtangga, dan Lainnya)	104 701
Jumlah Total	313 126
Tingkat Partisipasi Angkatan Kerja (TPAK)	66,56
Tingkat Pengangguran	5,60

Sumber : Sakernas, Badan Pusat Statistik Kabupaten Siak

Source : Sakernas, BPS - Statistics of Siak Regency

Catatan : Referensi Waktu Agustus

Note : August Reference Time

Tabel 3.2.2 : Penduduk Berumur 15 Tahun Keatas Menurut Jenis Kegiatan Utama dan Jenis Kelamin di Kabupaten Siak, 2017
15 Years Old and Above Population by Main Activity and Sex in Siak Regency, 2017

Jenis Kegiatan Utama <i>Main Activity</i>	Laki-laki <i>Male</i>	Perempuan <i>Female</i>	Jumlah <i>Total</i>
(1)	(2)	(3)	(4)
I. Angkatan Kerja	140 130	68 295	208 425
1. Bekerja	134 878	61 871	196 749
2. Pengangguran	5 252	6 424	11 676
II. Bukan Angkatan Kerja (Sekolah, Mengurus Rumahtangga, dan Lainnya)	21 971	82 730	104 701
Jumlah Total	162 101	151 025	313 126
Tingkat Partisipasi Angkatan Kerja (TPAK)	86,45	45,22	66,56
Tingkat Pengangguran	3,75	9,41	5,60

Sumber : Sakernas, Badan Pusat Statistik Kabupaten Siak

Source : Sakernas, BPS - Statistics of Siak Regency

Catatan : Referensi Waktu Agustus

Note : August Reference Time

Tabel 3.2.3 : Penduduk Berumur 15 Tahun Keatas Menurut Jenis Kegiatan Utama dan Pendidikan yang Ditamatkan di Kabupaten Siak, 2017
Table 3.2.3 : 15 Years Old and Above Population by Main Activity and Education in Siak Regency, 2017

Jenis Kegiatan Utama <i>Main Activity</i>	Pendidikan yang Ditamatkan <i>Finished Education</i>				Jumlah <i>Total</i>
	SD kebawah <i>Elementary and Below</i>	SMP <i>Junior High</i>	SMA <i>Senior High</i>	Perguruan Tinggi <i>University</i>	
(1)	(2)	(3)	(4)	(5)	(5)
I. Angkatan Kerja	61 054	39 315	81 245	26 811	208 425
1. Bekerja	58 983	38 738	74 371	24 657	196 749
2. Pengangguran	2 071	577	6 874	2 154	11 676
Tingkat Pengangguran	3,39	1,47	8,46	8,03	5,60

Sumber : Sakernas, Badan Pusat Statistik Kabupaten Siak

Source : Sakernas, BPS - Statistics of Siak Regency

Catatan : Referensi Waktu Agustus

Note : August Reference Time

Penduduk Berumur 15 Tahun Keatas yang Bekerja Menurut Pendidikan yang Ditamatkan dan Jenis

Tabel 3.2.4 : Kelamin di Kabupaten Siak, 2017

Table Worked 15 Years Old and Above Population by Finished Education and Sex in Siak Regency, 2017

Kelompok Umur <i>Age Group</i>	Laki-laki <i>Male</i>	Perempuan <i>Female</i>	Jumlah <i>Total</i>
(1)	(2)	(3)	(4)
SD Kebawah	38 772	20 211	58 983
SMP Sederajat	28 581	10 157	38 738
SMA Sederajat	57 565	16 806	74 371
Perguruan Tinggi	9 960	14 697	24 657
Jumlah / Total	134 878	61 871	196 749

Sumber : Sakernas, Badan Pusat Statistik Kabupaten Siak

Source : Sakernas, BPS - Statistics of Siak Regency

Catatan : Referensi Waktu Agustus

Note : August Reference Time

Penduduk Berumur 15 Tahun Keatas Menurut Lapangan Usaha dan Jenis Kelamin di Kabupaten Siak, 2015

Tabel 3.2.5 : *15 Years Old and Above Population by Business Classification and Sex in Siak Regency, 2015*

Lapangan Usaha <i>Business Clasification</i>	Laki-laki <i>Male</i>	Perempuan <i>Female</i>	Jumlah <i>Total</i>
(1)	(2)	(3)	(4)
Pertanian (1)	63 391	17 540	80 931
Industri (2, 3, 4, 5)	35 249	5 497	40 746
Jasa-jasa (6, 7, 8, 9)	36 238	38 834	75 072
Jumlah / Total	134 878	14 697	196 749

Sumber : Sakernas, Badan Pusat Statistik Kabupaten Siak

Source : Sakernas, BPS - Statistics of Siak Regency

Catatan : Referensi Waktu Agustus

Note : August Reference Time

**Banyaknya Pencari Kerja yang Terdaftar Pada Dinas
Transmigrasi dan Tenaga Kerja Menurut Bulan dan Jenis
Kelamin, Kabupaten Siak Tahun 2017**

Tabel 3.2.6 : *Number of Job Seekers Listed on Transmigration and Labor
Service by Month and Sex, Siak Regency 2017*

Bulan Month	Jenis Kelamin Sex		Jumlah Total
	Laki-laki Male	Perempuan Female	
(1)	(2)	(3)	(4)
Januari	78	80	158
Februari	37	35	72
Maret	48	48	96
April	27	57	84
Mei	61	53	114
Juni	30	12	42
Juli	172	122	294
Agustus	342	102	444
September	102	5	107
Oktober	173	129	302
November	97	52	149
Desember	47	36	83
Jumlah / Total	1 214	731	1 945
2016	2 078	1 265	3 343
2015	984	609	1 593
2014	1 507	1 087	2 594

Sumber : Dinas Transmigrasi dan Tenaga Kerja Kabupaten Siak

Source : Transmigration and Labor Board of Siak Regency

**Banyaknya Pencari Kerja yang Terdaftar Pada Dinas
Transmigrasi dan Tenaga Kerja Menurut Bulan dan
Kelompok Umur, Kabupaten Siak Tahun 2017**

Tabel 3.2.7 : *Number of Job Seekers Listed on Transmigration and Labor
Service by Month and Group of Ages, Siak Regency 2017*

Bulan Month	Kelompok Umur Group of Ages			Jumlah Total
	15-19 th	20 - 29 th	> 30 th	
(1)	(2)	(3)	(4)	(5)
Januari	68	90	0	158
Februari	11	61	0	72
Maret	0	96	0	96
April	0	84	0	84
Mei	0	114	0	114
Juni	17	22	3	42
Juli	230	38	26	294
Agustus	128	297	19	444
September	4	96	7	107
Oktober	3	294	5	302
November	1	147	1	149
Desember	45	38	0	83
Jumlah / Total	507	1 377	61	1 945
2016	184	2 484	670	3 343
2015	96	1 170	327	1 593
2014	113	2 304	177	2 594

Sumber : Dinas Transmigrasi dan Tenaga Kerja Kabupaten Siak

Source : *Transmigration and Labor Board of Siak Regency*

SOSIAL

Social



1 RUMAH SAKIT
Hospital

15 PUSKESMAS
Public Health Center

92 PUSKESMAS PEMBANTU
Public Health Post

67 POLINDES
Village Clinic

42 POSKESDES
Village Health Post

Sekolah Menengah Atas **35** Senior High School

Madrasah Aliyah **22** Islamic Senior High School

Sekolah Menengah Kejuruan **25** Vocational High School

Sekolah Menengah Pertama **103** Junior High School

Madrasah Tsanawiyah **38** Islamic Junior High School

Sekolah Dasar **229** Elementary School

Madrasah Ibtidaiyah **20** Islamic Elementary School



Sumber: Dinas Pendidikan dan Kebudayaan Kabupaten Siak
Kementerian Agama Kabupaten Siak
Website Dapodik Sekolah Menengah Atas / Kejuruan
Dinas Kesehatan Kabupaten Siak
Education and Culture Service of Siak Regency
Ministry of Religion of Siak Regency
Dapodik Website of High School / Vocational School
Healthy Service of Siak Regency



PENJELASAN TEKNIS

TECHNICAL NOTES

1. **Tidak/belum pernah sekolah** adalah mereka yang tidak pernah atau belum pernah terdaftar dan tidak pernah atau belum pernah aktif mengikuti pendidikan di suatu jenjang pendidikan formal. Termasuk juga yang tamat/belum tamat taman kanak-kanak tetapi tidak melanjutkan ke sekolah dasar.
 2. **Masih bersekolah** adalah mereka yang terdaftar dan aktif mengikuti pendidikan formal dan nonformal (Paket A, B, atau C), baik pendidikan dasar, menengah maupun pendidikan tinggi. Bagi mahasiswa yang sedang cuti dianggap masih bersekolah.
 3. **Tidak bersekolah lagi** adalah mereka yang pernah terdaftar dan aktif mengikuti pendidikan di suatu jenjang pendidikan formal dan nonformal (Paket A, B, atau C), tetapi pada saat pencacahan tidak lagi terdaftar dan tidak aktif mengikuti pendidikan.
 4. **Tamat sekolah** adalah menyelesaikan pelajaran yang ditandai dengan lulus ujian akhir pada kelas atau tingkat terakhir suatu jenjang pendidikan di sekolah negeri maupun swasta dengan mendapatkan tanda tamat belajar/ijazah. Seseorang yang belum
1. **Not/never attending school** is someone who has never attended or never been registered in a formal education, such as primary, secondary, and tertiary education. Those who just completed kindergarten are considered as never attended school.
 2. **Attending school** is someone who is currently attending primary, secondary, or tertiary education, including package A, package B, or package C. College student who postpones his/her study is considered as attending school.
 3. **Not attending school anymore** is someone who had enrolled and participated in formal and non-formal education in the past including package A, package B, or package C, but currently does not attend school.
 4. **Completed particular level of education** is someone who has completed particular level of education in private or public school and accepting graduation certificate. Someone who has never attended the highest grade but passed the

SOCIAL

mengikuti pelajaran pada kelas tertinggi tetapi telah mengikuti ujian akhir dan lulus dianggap tamat sekolah.

final exam is considered as completed particular level of education.

5. **Angka Partisipasi Sekolah (APS)** adalah proporsi anak sekolah pada usia jenjang pendidikan tertentu dalam kelompok usia yang sesuai dengan jenjang pendidikan tersebut.
5. **School Participation Rate (SPR)** is proportion of student in particular educational stage age with age group corresponding to educational stage.
6. **Angka Partisipasi Murni (APM)** adalah proporsi anak sekolah pada satu kelompok usia tertentu yang bersekolah pada jenjang yang sesuai dengan kelompok usianya.
6. **Net Enrollment Ratio (NER)** is proportion of student in particular age group who attend school on appropriate stage to the age group.
7. **Angka Partisipasi Kasar (APK)** adalah proporsi anak sekolah pada suatu jenjang tertentu dalam kelompok usia yang sesuai dengan jenjang pendidikan tersebut.
7. **Gross Enrollment Ratio (GER)** is proportion of student at certain level in age group appropriate to educational level.
8. **Rumah Sakit** adalah tempat pemeriksaan dan perawatan kesehatan, biasanya berada di bawah pengawasan dokter/tenaga medis, yang melayani penderita yang sakit untuk berobat rawat jalan atau rawat inap.
8. **Hospital** is a place for health check, usually controlled/supervised by doctors/medical personnel to serve the ill patients to get outpatient or inpatient treatment services.
9. **Puskesmas (Pusat Kesehatan Masyarakat)** adalah unit pelaksana teknis dinas kesehatan kabupaten/kota yang mempunyai fungsi utama
9. **Public Health Center** is technical implementation unit of regency health department that have the primary function as a first-level

sebagai penyelenggara pelayanan kesehatan tingkat pertama. Wilayah kerja puskesmas maksimal adalah satu kecamatan dan untuk dapat menjangkau wilayah kerjanya, puskesmas mempunyai jaringan pelayanan yang meliputi unit Puskesmas Pembantu (Pustu), unit Puskesmas Keliling (Puskel), dan unit bidan desa/komunitas (Peraturan Menteri Kesehatan RI No. 75 Tahun 2014 Tentang Pusat Kesehatan Masyarakat).

health care providers. The working area standard of public health center is one district and to reach their working areas, public health centers have a service network covering subsidiary of public health center, mobile public health center units, and midwife units (Regulation of the Minister of Health of Indonesia Number 75 Year 2014 about Public Health Center).

10. **Imunisasi** adalah memasukkan kuman atau racun penyakit tertentu yang sudah dilemahkan (vaksin) ke dalam tubuh dengan cara disuntik atau diminum (diteteskan dalam mulut) dengan maksud agar terjadi kekebalan tubuh terhadap penyakit tersebut.

10. **Immunization** is putting enervated microbe of a certain disease into human body by injection or drinking (dropping into mouth) to make the body immune to that disease.

11. **BCG (Bacillus Calmette Guerin)** merupakan vaksinasi untuk mencegah penyakit TBC, diberikan pada bayi baru lahir atau anak, dengan suntikan pada kulit pangkal lengan atas. Bekas suntikan kemudian akan membentuk tonjolan kecil jaringan parut pada kulit lengan atas. Suntikan BCG diberikan kepada anak sebanyak 1 kali.

11. **BCG (Bacillus Calmette Guerin)** is a vaccine to prevent TBC disease, given to newborns or children, by injection at the base of the skin of the upper arm. Injection site will form little bumps of scar tissue in the skin of the upper arm. BCG injections given to children 1 times.

12. **DPT (Difteri, Pertusis, Tetanus)**

12. **DPT (Diphtheria, Pertussis, Tetanus)**

merupakan vaksin untuk mencegah penyakit Difteri, Pertusis, dan Tetanus yang diberikan pada bayi berumur 3 bulan ke atas, dengan suntikan pada paha, diulang 1 bulan dan 2 bulan kemudian, sehingga suntikan imunisasi DPT lengkap pada balita berjumlah 3 kali (kadang-kadang selang waktu antar suntikan bisa lebih dari 1 bulan).

is a vaccine to prevent the diphtheria, pertussis, and tetanus disease, given to infants aged 3 months and above, with a shot in the thigh, repeated one month and two months later, so that the complete DPT immunization shots at toddler totaling 3 times (sometimes the time interval between injections can be more than 1 month).

13. Untuk mengukur kemiskinan, BPS menggunakan konsep kemampuan memenuhi kebutuhan dasar (*basic needs approach*). Dengan pendekatan ini, kemiskinan dipandang sebagai ketidakmampuan dari sisi ekonomi untuk memenuhi kebutuhan dasar makanan dan bukan makanan yang diukur dari sisi pengeluaran. Metode yang digunakan adalah menghitung Garis Kemiskinan (GK), yang terdiri dari dua komponen yaitu Garis Kemiskinan Makanan (GKM) dan Garis Kemiskinan Non-Makanan (GKNM). Penghitungan Garis Kemiskinan dilakukan secara terpisah untuk daerah perkotaan dan perdesaan.

13. *To measure poverty, BPS-Statistics Indonesia has used the concept of basic needs approach. Therefore, poverty is viewed as economic inability to fulfill food and non-food basic needs which are measured by consumption/expenditure. The method used is calculating poverty line, which consists of two components that are Food Poverty Line (FPL) and Non-Food Poverty Line (NFPL). The poverty line was calculated separately for urban and rural areas.*

14. **Penduduk miskin** adalah penduduk yang memiliki rata-rata pengeluaran per kapita per bulan di bawah Garis Kemiskinan.

14. **Poor population** is person whose expenditure per capita per month is below the poverty line is considered to be poor.

15. **Garis Kemiskinan Makanan (GKM)** merupakan nilai pengeluaran kebutuhan minimum makanan yang disetarakan dengan 2.100 kkalori per kapita per hari. Garis Kemiskinan Non-Makanan (GKNM) adalah kebutuhan minimum untuk perumahan, sandang, pendidikan, kesehatan, dan kebutuhan dasar lainnya.
15. *The Food Poverty Line refers to the daily minimum requirement of 2,100 kcal per capita per day. The Non-Food Poverty Line refers to the minimum requirement for household necessities for clothing, education, health, and other basic individual needs.*

<https://siakkab.bps.go.id>

ULASAN**DESCRIPTION****4.1 Pendidikan**

Pada tahun 2017, Angka Partisipasi Sekolah (APS) menurut kelompok umur 7-12 tahun adalah 100; sementara 13-15 adalah 92,77; dan 16-18 tahun adalah 77,33. Sementara itu Angka Partisipasi Murni (APM) untuk SD Sederajat adalah sebesar 100; sementara SMP sederajat adalah sebesar 78,33; dan untuk SMA Sederajat adalah sebesar 70,89.

Berdasarkan data dari Dinas Pendidikan dan Kebudayaan Kabupaten Siak, pada tahun 2017 di Kabupaten Siak terdapat sebanyak 200 Taman Kanak-kanak, 229 Sekolah Dasar, 20 Madrasah Ibtidaiyah, 103 Sekolah Menengah Pertama, 38 Madrasah Tsanawiyah, 35 Sekolah Menengah Atas, 22 Madrasah Aliyah, dan 25 Sekolah Menengah Kejuruan. Sedangkan tenaga pengajar di Kabupaten Siak sebanyak 1.167 orang guru Taman Kanak-kanak, 3.283 orang guru Sekolah Dasar, 215 guru Madrasah Ibtidaiyah, 1.480 orang guru Sekolah Menengah Pertama, 396 guru Madrasah Tsanawiyah, 826 orang guru Sekolah Menengah Atas, 223 guru Madrasah Aliyah, dan 551 orang guru Sekolah Menengah Kejuruan.

Jumlah murid Taman Kanak-kanak di Kabupaten Siak pada tahun 2017

4.1 Educational

In 2017, the School Enrollment Rate (APS) by age group 7-12 years is 100; while 13-15 is 92.77; and 16-18 years is 77.33. Meanwhile the Pure Participation Rate (APM) for Elementary School equals 100; while junior high school equals 78.33; and for high school equivalent is 70.89.

According to data from Siak Regency Education and Culture Board, in Siak Regency there were 200 kindergartens in 2017, 229 Elementary Schools, 20 Islamic Elementary Schools, 103 Junior High Schools, 38 Islamic Junior High Schools, 35 Senior High Schools, 22 Islamic Senior High Schools, and 25 Vocational High Schools. The Number of teacher in Siak Regency were 1,167 Kindergarten teachers, 3,283 Elementary teachers, 215 Islamic Elementary teachers, 1,480 Junior High teachers, 396 Islamic Junior High teachers, 826 Senior High teachers, 223 Islamic Senior High teachers, and 551 Vocational High teachers.

The number of Kindergarten students in Siak Regency on 2017 was 9,832 students,

SOCIAL

sebanyak 9.832 orang, murid Sekolah Dasar sebanyak 58.693 orang, 3.454 orang murid Madrasah Ibtidaiyah, 22.421 orang murid Sekolah Menengah Pertama, 4.637 orang murid Madrasah Tsanawiyah, 12.460 orang murid Sekolah Menengah Atas, 1.933 orang murid Madrasah Aliyah, dan 7.228 orang murid Sekolah Menengah Kejuruan.

58,693 Elementary students, 3,454 Islamic Elementary students, 22,421 Junior High students, 4,637 Islamic Junior High students, 12,460 Senior High students, 1,933 Islamic Senior High students, and 7,228 Vocational High students.

4.2 Kesehatan

Jumlah sarana kesehatan di Kabupaten Siak pada tahun 2017 terdiri dari Rumah Sakit sebanyak 1 unit, Puskesmas 15 unit, Puskesmas Pembantu 92 unit, polindes 67 unit, serta poskesdes 42 unit.

4.2 Healthy

The Number of health facilities in Siak Regency on 2017 consist of 1 units hospital, 15 units public health center, 92 public health posts, 67 units village clinics, and 42 units village health post.

Kasus gangguan kesehatan terbanyak yang tercatat di 2017 di Kabupaten Siak adalah Infeksi saluran nafas bagian atas akut lainnya, yakni sebesar 65.799 kasus.

The most cases of health problems recorded in 2017 in Siak Regency are other acute upper respiratory tract infections, which amount to 65,799 cases.

4.3 Agama

Berdasarkan data dari Kementerian Agama Kabupaten Siak, jamaah haji yang berangkat ke Mekkah pada tahun 2017 adalah sebanyak 253 orang, meninggal saat beribadah 3 orang, dan kembali ke Indonesia 250 orang. Jumlah jamaah yang berangkat meningkat dari tahun 2016 sebanyak 202 orang, dan 2015 sebanyak 166 orang.

4.3 Religion

Based on the record from Religion Ministry of Siak Regency, pilgrims who went to Mecca in 2017 were 253 people, died while worshipping 3 people, and returned to Indonesia 250 people. The number of pilgrims who departed increased from 2016 to 202 people, and in 2015 there were 166 people.

4.4 Kriminalitas

Dari data Polres Siak, tercatat sebanyak 467 kasus kejahatan yang terjadi ditahun 2017, dan sebagian besar diantaranya adalah golongan kejahatan konvensional sebanyak 328 kasus.

4.4 Criminality

From the data of the Siak Resort Police, there were 467 criminal cases that occurred in 2017, and most of them were conventional crime cases as many as 328 cases.

4.5 Kemiskinan dan Pembangunan Manusia

Pada tahun 2017, tercatat presentase penduduk miskin di Kabupaten Siak adalah sebesar 5,80 persen. Sementara itu Indeks Pembangunan Manusia (IPM) Kabupaten Siak pada tahun 2017 adalah sebesar 73,18 persen.

4.5 Poverty dan Human Development

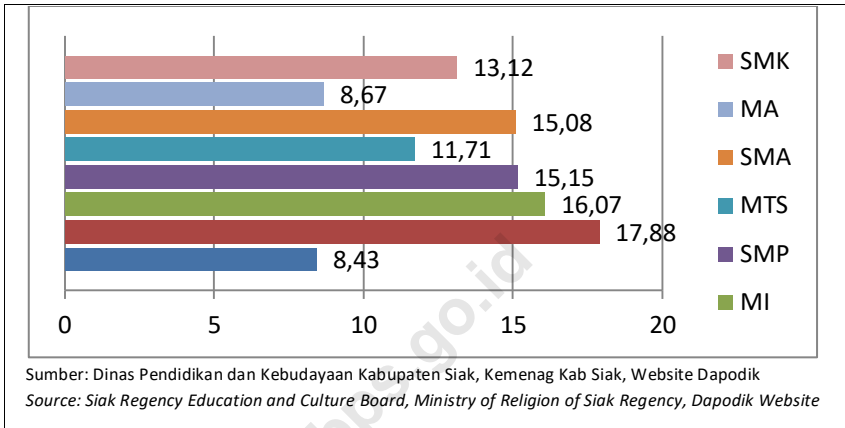
In 2017, the percentage of poor people in Siak Regency was 5.80 percent. Meanwhile the Siak Regency Human Development Index (HDI) in 2017 was 73.18 percent.

<https://siakkab.bp.go.id>

Gambar
Picture

4.1

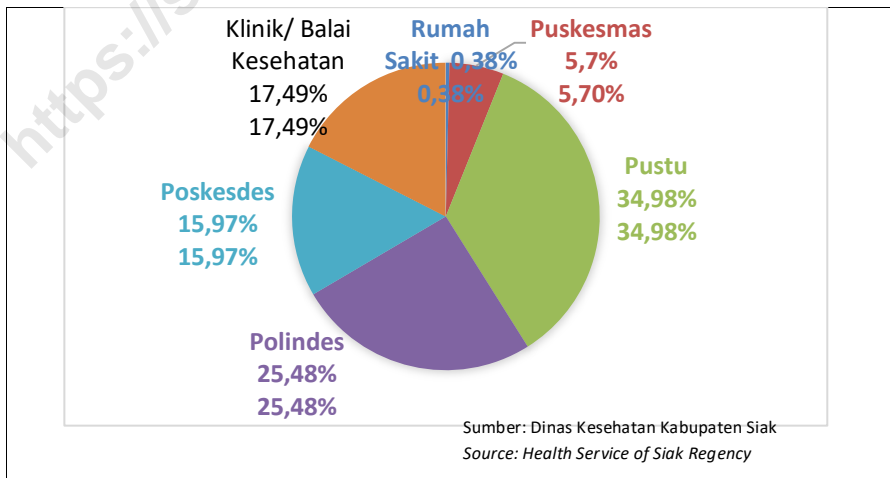
Rasio Murid-Guru Menurut Jenjang Pendidikan di Kabupaten Siak, 2017
Student-Teacher Ratio by Educational Stage in Siak Regency, 2017



Gambar
Picture

4.2

Persentase Fasilitas Kesehatan di Kabupaten Siak, 2017
Percentage of Helathy Facilities in Siak Regency, 2017



4.1 PENDIDIKAN/*EDUCATION*

Tabel 4.1.1 : **Angka Partisipasi Sekolah di Kabupaten Siak, 2015-2017**
Table 4.1.1 : *School Participation Ratio in Siak Regency, 2015-2017*

Angka Partisipasi Sekolah <i>School Enrollment Ratio</i>	2015	2016	2017
(1)	(2)	(3)	(4)
7 - 12	96,88	99,15	100,00
13 - 15	97,97	92,33	92,77
16 - 18	86,69	84,16	77,33

Sumber : Susenans, Badan Pusat Statistik Kabupaten Siak

Source : Susenans, BPS - Statistics of Siak Regency

Tabel 4.1.2 : Angka Partisipasi Murni (APM) dan Angka Partisipasi Kasar (APK) Menurut Jenjang Pendidikan di Kabupaten Siak, 2017
Table 4.1.2 : Net Enrollment Rate and Gross Enrollment Rate by Education Stages in Siak Regency, 2017

Jenjang Pendidikan <i>Education Stages</i>	APM	APK
(1)	(2)	(3)
<i>SD/MI Elementary</i>	100,00	109,87
<i>SMP/MTs Junior High</i>	78,33	85,07
<i>SMA/SMK/MA Senior High</i>	70,89	88,13

Sumber : Susenas, Badan Pusat Statistik Kabupaten Siak

Source : Susenas, BPS - Statistics of Siak Regency

Banyaknya Sekolah, Murid, Guru, dan Rasio Murid-Guru Taman Kanak-kanak Menurut Kecamatan di Kabupaten Siak, Awal Tahun Ajaran 2017/2018

Tabel
Table

4.1.3 :

Number of School, Student, Teacher, and Student-Teacher Ratio of Kindergarden School by Sub-Regency in Siak Regency, Beginning of School Year 2017/2018

Kecamatan Sub-Regency	Jumlah Sekolah <i>Number of School</i>	Murid <i>Student</i>			Guru <i>Teacher</i>			Rasio Murid- Guru <i>Student- Teacher Ratio</i>
		Laki-laki Male	Perem- puan Female	Jumlah Total	Laki- laki Male	Perem- puan Female	Jumlah Total	
(1)	(2)	(3)	(4)	(5)	(6)	(7)	(8)	(9)
1. Minas	13	258	247	505	2	56	58	8,71
2. Sungai Mandau	6	188	176	364	0	28	28	13,00
3. Kandis	22	481	445	926	6	93	99	9,35
4. Siak	13	428	450	878	4	166	170	5,16
5. Kerinci Kanan	14	362	342	704	4	73	77	9,14
6. Tualang	38	1 233	1 192	2 425	21	237	258	9,40
7. Dayun	19	392	371	763	6	82	88	8,67
8. Lubuk Dalam	7	250	215	465	0	31	31	15,00
9. Koto Gasib	13	320	304	624	0	56	56	11,14
10. Mempura	7	146	143	289	5	38	43	6,72
11. Sungai Apit	21	328	293	621	13	94	107	5,80
12. Bunga Raya	15	400	374	774	1	81	82	9,44
13. Sabak Auh	5	140	140	280	4	28	32	8,75
14. Pusako	7	101	113	214	8	30	38	5,63
Jumlah Total	200	5 027	4 805	9 832	74	1 093	1 167	8,43

Sumber : Dinas Pendidikan dan Kebudayaan Kabupaten Siak

Source : *Education and Culture Service of Siak Regency*

Banyaknya Sekolah, Murid, Guru, dan Rasio Murid-Guru Sekolah Dasar (SD) Menurut Kecamatan di Kabupaten Siak, Awal Tahun Ajaran 2017/2018

Tabel

4.1.4 :

Table

Number of School, Student, Teacher, and Student-Teacher Ratio of Elementary School by Sub-Regency in Siak Regency, Beginning of School Year 2017/2018

Kecamatan Sub-Regency	Jumlah Sekolah Number of School	Murid Student			Guru Teacher			Rasio Murid-Guru Student-Teacher Ratio
		Laki-laki Male	Perempuan Female	Jumlah Total	Laki-laki Male	Perempuan Female	Jumlah Total	
(1)	(2)	(3)	(4)	(5)	(6)	(7)	(8)	(9)
1. Minas	13	2 159	1 916	4 075	37	174	211	19,31
2. Sungai Mandau	12	676	671	1 347	27	65	92	14,64
3. Kandis	24	5 598	5 181	10 779	116	336	452	23,85
4. Siak	23	1 767	1 752	3 519	53	140	193	18,23
5. Kerinci Kanan	14	1 454	1 259	2 713	55	100	155	17,50
6. Tualang	21	8 278	7 577	15 855	146	604	750	21,14
7. Dayun	20	2 100	1 735	3 835	75	202	277	13,84
8. Lubuk Dalam	9	1 286	1 172	2 458	32	91	123	19,98
9. Koto Gasib	24	1 636	1 596	3 232	38	160	198	16,32
10. Mempura	12	1 036	891	1 927	43	91	134	14,38
11. Sungai Apit	25	1 935	1 767	3 702	91	231	322	11,50
12. Bunga Raya	14	1 647	1 431	3 078	68	106	174	17,69
13. Sabak Auh	10	648	574	1 222	36	87	123	9,93
14. Pusako	8	516	435	951	27	52	79	12,04
Jumlah Total	229	30 736	27 957	58 693	844	2 439	3 283	17,88

Sumber : Dinas Pendidikan dan Kebudayaan Kabupaten Siak

Source : Education and Culture Service of Siak Regency

Banyaknya Sekolah, Murid, Guru, dan Rasio Murid-Guru Madrasah Ibtidaiyah (MI) Menurut Kecamatan di Kabupaten Siak, Awal Tahun Ajaran 2017/2018

Tabel
Table

4.1.5 : *Number of School, Student, Teacher, and Student-Teacher Ratio of Islamic Elementary School by Sub-Regency in Siak Regency, Beginning of School Year 2017/2018*

Kecamatan <i>Sub-Regency</i>	Jumlah Sekolah <i>Number of School</i>	Murid <i>Student</i>			Guru <i>Teacher</i>			Rasio Murid-Guru <i>Student-Teacher Ratio</i>
		Laki-laki <i>Male</i>	Perempuan <i>Female</i>	Jumlah Total	Laki-laki <i>Male</i>	Perempuan <i>Female</i>	Jumlah Total	
(1)	(2)	(3)	(4)	(5)	(6)	(7)	(8)	(9)
1. Minas	-	-	-	-	-	-	-	-
2. Sungai Mandau	-	-	-	-	-	-	-	-
3. Kandis	5	269	393	662	7	28	35	18,91
4. Siak	1	344	319	663	11	25	36	18,42
5. Kerinci Kanan	2	31	96	127	8	6	14	9,07
6. Tualang	7	550	518	1 068	23	37	60	17,80
7. Dayun	-	-	-	-	-	-	-	-
8. Lubuk Dalam	-	-	-	-	-	-	-	-
9. Koto Gasib	-	-	-	-	-	-	-	-
10. Mempura	-	-	-	-	-	-	-	-
11. Sungai Apit	1	46	38	84	1	6	7	12,00
12. Bunga Raya	2	243	226	469	14	21	35	13,40
13. Sabak Auh	2	200	181	381	11	17	28	13,61
14. Pusako	-	-	-	-	-	-	-	-
Jumlah Total	20	1 683	1 771	3 454	75	140	215	16,07

Sumber : Kantor Kementerian Agama Kabupaten Siak

Source : Religion Ministry Office of Siak Regency

Banyaknya Sekolah, Murid, Guru, dan Rasio Murid-Guru Sekolah Menengah Pertama (SMP) Menurut Kecamatan di Kabupaten Siak, Awal Tahun Ajaran 2017/2018

Tabel
Table

4.1.6 : *Number of School, Student, Teacher, and Student-Teacher Ratio of Junior High School by Sub-Regency in Siak Regency, Beginning of School Year 2017/2018*

Kecamatan <i>Sub-Regency</i>	Jumlah Sekolah <i>Number of School</i>	Jumlah Murid <i>Number of Student</i>	Guru <i>Teacher</i>			Rasio Murid-Guru <i>Student-Teacher Ratio</i>
			Tetap Full Time	Tidak Tetap Half Time	Jumlah Total	
(1)	(2)	(3)	(4)	(5)	(6)	(7)
1. Minas	7	1 763	86	43	129	13,67
2. Sungai Mandau	9	512	11	36	47	10,89
3. Kandis	10	3 967	99	88	187	21,21
4. Siak	14	1 509	78	28	106	14,24
5. Kerinci Kanan	8	1 153	47	48	95	12,14
6. Tualang	13	7 145	269	142	411	17,38
7. Dayun	6	1 360	57	46	103	13,20
8. Lubuk Dalam	3	789	27	23	50	15,78
9. Koto Gasib	11	958	34	27	61	15,70
10. Mempura	3	715	38	22	60	11,92
11. Sungai Apit	8	1 186	43	63	106	11,19
12. Bunga Raya	4	748	32	24	56	13,36
13. Sabak Auh	3	310	22	15	37	8,38
14. Pusako	4	306	12	20	32	9,56
Jumlah Total	103	22 421	855	625	1 480	15,15

Sumber : Dinas Pendidikan dan Kebudayaan Kabupaten Siak

Source : *Education and Culture Service of Siak Regency*

Banyaknya Sekolah, Murid, Guru, dan Rasio Murid-Guru Madrasah Tsanawiyah (MTs) Menurut Kecamatan di Kabupaten Siak, Awal Tahun Ajaran 2017/2018

Tabel
Table

4.1.7 : *Number of School, Student, Teacher, and Student-Teacher Ratio of Islamic Junior High School by Sub-Regency in Siak Regency, Beginning of School Year 2017/2018*

Kecamatan <i>Sub-Regency</i>	Jumlah Sekolah <i>Number of School</i>	Murid <i>Student</i>			Guru <i>Teacher</i>			Rasio Murid-Guru <i>Student-Teacher Ratio</i>
		Laki-laki <i>Male</i>	Perempuan <i>Female</i>	Jumlah Total	Laki-laki <i>Male</i>	Perempuan <i>Female</i>	Jumlah Total	
(1)	(2)	(3)	(4)	(5)	(6)	(7)	(8)	(9)
1. Minas	3	215	134	349	7	17	24	14,54
2. Sungai Mandau	-	-	-	-	-	-	-	-
3. Kandis	6	355	345	700	25	34	59	11,86
4. Siak	3	243	260	503	9	29	38	13,24
5. Kerinci Kanan	2	114	105	219	5	4	9	24,33
6. Tualang	4	209	192	401	17	24	41	9,78
7. Dayun	4	157	215	372	19	21	40	9,30
8. Lubuk Dalam	2	115	99	214	11	10	21	10,19
9. Koto Gasib	3	156	169	325	14	18	32	10,16
10. Mempura	-	-	-	-	-	-	-	-
11. Sungai Apit	4	301	314	615	13	34	47	13,09
12. Bunga Raya	4	316	284	600	25	26	51	11,76
13. Sabak Auh	2	151	154	305	10	15	25	12,20
14. Pusako	1	16	18	34	1	8	9	3,78
Jumlah Total	38	2 348	2 289	4 637	156	240	396	11,71

Sumber : Kantor Kementerian Agama Kabupaten Siak

Source : Religion Ministry Office of Siak Regency

Banyaknya Sekolah, Murid, Guru, dan Rasio Murid-Guru Sekolah Menengah Atas (SMA) Menurut Kecamatan di Kabupaten Siak, Tahun Ajaran

Tabel
Table

4.1.8 : *Number of School, Student, Teacher, and Student-Teacher Ratio of Senior High School by Sub-Regency in Siak Regency, Beginning of School Year 2017/2018 Odd Semester*

Kecamatan <i>Sub-Regency</i>	Jumlah Sekolah <i>Number of School</i>	Murid <i>Student</i>			Guru <i>Teacher</i>			Rasio Murid- Guru <i>Student- Teacher Ratio</i>
		Laki-laki <i>Male</i>	Perem- puan <i>Female</i>	Jumlah <i>Total</i>	Laki- laki <i>Male</i>	Perem- puan <i>Female</i>	Jumlah <i>Total</i>	
(1)	(2)	(3)	(4)	(5)	(6)	(7)	(8)	(9)
1. Minas	2	289	490	779	17	41	58	13,43
2. Sungai Mandau	1	152	180	332	11	16	27	12,30
3. Kandis	5	645	933	1 578	29	66	95	16,61
4. Siak	3	515	625	1 140	19	55	74	15,41
5. Kerinci Kanan	2	266	267	533	14	33	47	11,34
6. Tualang	7	1 644	2 477	4 121	43	160	203	20,30
7. Dayun	2	262	372	634	19	33	52	12,19
8. Lubuk Dalam	2	199	294	493	8	26	34	14,50
9. Koto Gasib	1	186	244	430	6	21	27	15,93
10. Mempura	3	137	182	319	12	28	40	7,98
11. Sungai Apit	3	464	502	966	22	55	77	12,55
12. Bunga Raya	2	250	361	611	13	35	48	12,73
13. Sabak Auh	1	138	201	339	6	18	24	14,13
14. Pusako	1	84	101	185	10	10	20	9,25
Jumlah Total	35	5 231	7 229	12 460	229	597	826	15,08

Sumber : Data Pokok Pendidikan Dasar dan Menengah Direktorat Jenderal Pendidikan Dasar dan Menengah Kementerian Pendidikan dan Kebudayaan

Source : *Basic Data of Primary and Secondary Education Directorate General of Primary and Secondary Education Ministry of Education and Culture*

Banyaknya Sekolah, Murid, Guru, dan Rasio Murid-Guru Madrasah Aliyah (MA) Menurut Kecamatan di Kabupaten Siak, Awal Tahun Ajaran 2017/2018

Tabel
Table

4.1.9 : *Number of School, Student, Teacher, and Student-Teacher Ratio of Islamic Senior High School by Sub-Regency in Siak Regency, Beginning of School Year 2017/2018*

Kecamatan <i>Sub-Regency</i>	Jumlah Sekolah <i>Number of School</i>	Murid <i>Student</i>			Guru <i>Teacher</i>			Rasio Murid- Guru <i>Student- Teacher Ratio</i>
		Laki- laki <i>Male</i>	Perem- puan <i>Female</i>	Jumlah Total	Laki- laki <i>Male</i>	Perem- puan <i>Female</i>	Jumlah Total	
(1)	(2)	(3)	(4)	(5)	(6)	(7)	(8)	(9)
1. Minas	1	41	49	90	4	5	9	10,00
2. Sungai Mandau	-	-	-	-	-	-	-	-
3. Kandis	4	190	241	431	16	18	34	12,68
4. Siak	1	117	190	307	5	21	26	11,81
5. Kerinci Kanan	1	0	9	9	3	9	12	0,75
6. Tualang	3	168	179	347	22	17	39	8,90
7. Dayun	4	59	92	151	14	17	31	4,87
8. Lubuk Dalam	2	45	68	113	7	9	16	7,06
9. Koto Gasib	1	33	64	97	3	3	6	16,17
10. Mempura	-	-	-	-	-	-	-	-
11. Sungai Apit	2	63	59	122	4	11	15	8,13
12. Bunga Raya	1	70	75	145	8	8	16	9,06
13. Sabak Auh	2	59	62	121	8	11	19	6,37
14. Pusako	-	-	-	-	-	-	-	-
Jumlah Total	22	845	1 088	1 933	94	129	223	8,67

Sumber : Kantor Kementerian Agama Kabupaten Siak

Source : Religion Ministry Office of Siak Regency

Banyaknya Sekolah, Murid, Guru, dan Rasio Murid-Guru Sekolah Menengah Kejuruan (SMK) Menurut Kecamatan di Kabupaten Siak, Awal Tahun Ajaran 2017/2018 Semester Ganjil

Tabel
Table

4.1.10 :

Number of School, Student, Teacher, and Student-Teacher Ratio of Vocational High School by Sub-Regency in Siak Regency, Beginning of School Year 2017/2018 Odd Semester

Kecamatan Sub-Regency	Jumlah Sekolah Number of School	Murid Student			Guru Teacher			Rasio Murid- Guru Student- Teacher Ratio
		Laki-laki Male	Perem- puan Female	Jumlah Total	Laki- laki Male	Perem- puan Female	Jumlah Total	
(1)	(2)	(3)	(4)	(5)	(6)	(7)	(8)	(9)
1. Minas	2	328	158	486	14	20	34	14,29
2. Sungai Mandau	-	-	-	-	-	-	-	-
3. Kandis	6	1 221	722	1 943	56	61	117	16,61
4. Siak	2	89	277	366	17	25	42	8,71
5. Kerinci Kanan	2	176	137	313	11	19	30	10,43
6. Tualang	6	1 454	557	2 011	44	75	119	16,90
7. Dayun	1	278	129	407	19	13	32	12,72
8. Lubuk Dalam	1	164	90	254	7	21	28	9,07
9. Koto Gasib	1	144	73	217	6	10	16	13,56
10. Mempura	1	541	108	649	38	26	64	10,14
11. Sungai Apit	1	146	133	279	8	16	24	11,63
12. Bunga Raya	1	164	91	255	8	22	30	8,50
13. Sabak Auh	1	37	11	48	5	10	15	3,20
14. Pusako	-	-	-	-	-	-	-	-
Jumlah Total	25	4 742	2 486	7 228	233	318	551	13,12

Sumber : Data Pokok Pendidikan Dasar dan Menengah Direktorat Jenderal Pendidikan Dasar dan Menengah Kementerian Pendidikan dan Kebudayaan

Source : Basic Data of Primary and Secondary Education Directorate General of Primary and Secondary Education Ministry of Education and Culture

4.2 KESEHATAN/HEALTHY

Banyaknya Fasilitas Kesehatan di Kabupaten Siak Menurut Kecamatan, Tahun

Tabel 4.2.1 : 2017
Table Number of Healthy Facilities in Siak Regency by Sub-Regency, 2017

Kecamatan Sub-Regency	Rumah Sakit Hospital	Puskesmas Health Center	Pustu Health Post	Polindes Village Policlinic	Poskesdes Village Health Post	Posyandu Healthy Post Service	Klinik/ Balai Kesehatan Healthy Post Service
(1)	(2)	(3)	(4)	(5)	(6)	(7)	(8)
1. Minas	0	1	5	6	0	25	3
2. Sungai Mandau	0	1	5	2	5	20	1
3. Kandis	0	1	9	3	4	50	9
4. Siak	1	1	5	1	1	25	3
5. Kerinci Kanan	0	1	13	10	5	26	0
6. Tualang	0	2	7	3	5	57	14
7. Dayun	0	1	10	11	3	32	2
8. Lubuk Dalam	0	1	6	3	3	24	5
9. Koto Gasib	0	1	7	9	2	28	4
10. Mempura	0	1	5	5	2	21	2
11. Sungai Apit	0	1	10	5	8	46	2
12. Bunga Raya	0	1	7	2	1	26	1
13. Sabak Auh	0	1	1	2	2	13	0
14. Pusako	0	1	2	5	1	10	0
Jumlah Total	1	15	92	67	42	403	46
2016	1	15	92	57	44	400	12
2015	1	15	92	57	46	393	4
2014	1	15	86	57	46	392	55

Sumber : Dinas Kesehatan Kabupaten Siak

Source : Healthy Service of Siak Regency

Tabel 4.2.2 : Banyaknya Dokter Spesialis, Dokter Umum, dan Dokter Gigi di Sarana Pelayanan Kesehatan Kabupaten Siak, 2017
Table 4.2.2 : Number of Specialist Practitioners, General Practitioners, and Dentists at Healthy Service Unit of Siak Regency, 2017

Unit Kerja <i>Service Unit</i>	Dokter Spesialis <i>Specialist Practitioners</i>	Dokter Umum <i>General Practitioners</i>	Dokter Gigi <i>Dentists</i>
(1)	(2)	(3)	(4)
Puskesmas	-	61	21
Rumah Sakit	22	18	4
Sarana Pelayanan Kesehatan Lainnya	4	35	15
Klinik di Institusi Diknakes/Diklat	-	-	-
Klinik di Dinas Kesehatan Kabupaten	2	52	5

Sumber : Dinas Kesehatan Kabupaten Siak
 Source : *Healthy Service of Siak Regency*

Tabel 4.2.3 : Banyaknya Kelahiran Dengan Penolong Kelahiran Tenaga Kesehatan Menurut Kecamatan di Kabupaten Siak, 2017
Table 4.2.3 : Number of Birth With Paramedical Birth Assistant by Sub-Regency in Siak Regency, 2017

Kecamatan <i>Sub-Regency</i>	Tenaga Kesehatan ¹⁾ <i>Paramedical</i>	Bukan Tenaga Kesehatan ²⁾ <i>Non paramedical</i>	Jumlah <i>Total</i>
(1)	(2)	(3)	(4)
1. Minas	48	14	62
2. Sungai Mandau	29	7	36
3. Kandis	24	40	64
4. Siak	31	15	46
5. Kerinci Kanan	28	0	28
6. Tualang	62	4	66
7. Dayun	29	19	48
8. Lubuk Dalam	24	11	35
9. Koto Gasib	32	13	45
10. Mempura	31	15	46
11. Sungai Apit	39	33	72
12. Bunga Raya	22	18	40
13. Sabak Auh	20	8	28
14. Pusako	20	4	24
Jumlah / Total	439	201	640
2016	428	168	596
2015	326	172	498
2014	340	300	640
2013	301	300	601

Sumber : Dinas Kesehatan Kabupaten Siak

Source : *Healthy Service of Siak Regency*

Banyaknya Balita yang Pernah Mendapat Imunisasi Menurut

Tabel 4.2.4 : Kecamatan dan Jenis Imunisasi di Kabupaten Siak, 2017*Table Number of Toddler Got Immunization by Sub-Regency and Immunization's Kind in Siak Regency, 2017*

Kecamatan Sub-Regency	BCG	DPT 3	Polio 4	Hepatitis B	Campak
(1)	(2)	(3)	(4)	(5)	(6)
1. Minas	626	548	548	611	552
2. Sungai Mandau	163	168	140	123	170
3. Kandis	1 674	1 748	1 716	1 486	1 722
4. Siak	515	449	451	379	419
5. Kerinci Kanan	463	466	441	450	498
6. Tualang	2 222	2 250	2 091	2 135	2 341
7. Dayun	542	486	495	530	541
8. Lubuk Dalam	421	421	421	383	421
9. Koto Gasib	459	431	431	349	403
10. Mempura	330	340	361	339	360
11. Sungai Apit	540	514	514	580	570
12. Bunga Raya	582	573	573	557	520
13. Sabak Auh	200	225	225	172	256
14. Pusako	130	156	156	133	130
Kab. Siak	8 867	8 775	8 563	8 227	8 903
2016	9 527	9 628	9 584	8 730	9 450
2015	9 518	9 195	9 159	9 038	9 238
2014	9 040	8 641	8 798	8 832	8 775
2013	8 776	9 699	8 746	8 728	9 882

Sumber : Dinas Kesehatan Kabupaten Siak

Source : Healthy Service of Siak Regency

Tabel 4.2.5 : Jumlah Kasus 10 Penyakit Terbanyak di Kabupaten Siak, 2015-2017
Table Number of the 10 Most Disease Cases in Siak Regency, 2015-2017

Jenis Penyakit <i>Disease Kinds</i>	Banyaknya Kasus <i>Number of Cases</i>		
	2015	2016	2017
(1)	(2)	(2)	(2)
1. Infeksi saluran nafas bagian atas akut lainnya	61 371	53 026	65 799
2. Influenza	15 967	10 619	21 829
3. Hipertensi esensial (primer)	14 296	11 438	18 027
4. <i>Dispepsia</i>	9 947	9 199	13 454
5. <i>Gangguan Jaringan lunak lainnya (Reumatik)</i>	12 552	11 260	13 385
6. Gastritis dan duodenitis	11 659	13 493	11 593
7. Dermatitis dan Eksim	10 972	10 692	10 769
8. Diare dan gastroenteritis oleh infeksi tertentu	10 774	9 438	10 381
9. <i>Penyakit mata lain</i>	5 079	4 843	7 715
10. Infeksi Kulit dan Jaringan Subkutan / Pioderma	8 635	8 327	7 570

Sumber : Dinas Kesehatan Kabupaten Siak

Source : *Healthy Service of Siak Regency*

Tabel 4.2.6 : Jumlah Bayi Lahir, Bayi Berat Badan Lahir Rendah (BBLR), BBLR Dirujuk, dan Bergizi Buruk di Kabupaten Siak, 2013-2017
Table 4.2.6 : Number of Births, Babies with Low Birth Weights (LBW), Handled LBW, and Malnutrition Babies in Siak Regency, 2013-2017

Tahun Year	Bayi Lahir Birth	BBLR LBW		Gizi Buruk Malnutrition
		Jumlah Total	Dirujuk Handled	
(1)	(2)	(3)	(4)	(5)
2013	9 602	192	-	22
2014	8 721	154	-	25
2015	9 137	153	-	20
2016	9 107	155	-	36
2017	8 717	193	-	20

Sumber : Dinas Kesehatan Kabupaten Siak

Source : Healthy Service of Siak Regency

Jumlah Ibu Hamil, Melakukan Kunjungan K1, Melakukan Kunjungan K4, Kurang Energi Kronis (KEK), dan Mendapat Tablet Zat Besi (Fe) di Kabupaten Siak, 2013–2017

Tabel 4.2.7 : *Number of Pregnant Women, Those with One Visit and four Visits of Antenatal Care, Chronic Energy Deficiency (CED), and Receiving Iron Supplement in Siak Regency, 2013–2017*

Tahun Year	Jumlah Ibu Hamil Pregnant Women	Melakukan Kunjungan K1 One Visit	Melakukan Kunjungan K4 Four Visits	Kurang Energi Kronis (KEK) Chronic Energy Deficiency (CED)	Mendapat Zat Besi (Fe) Receiving Iron Supplement
(1)	(2)	(3)	(4)	(5)	(6)
2013	11 267	10 930	10 711	175	10 711
2014	9 610	9 747	9 147	607	9 370
2015	10 522	10 077	9 997	562	9 216
2016	10 009	10 031	9 656	700	9 627
2017	10 087	152	139	723	9 048

Sumber : Dinas Kesehatan Kabupaten Siak

Source : Healthy Service of Siak Regency

Tabel 4.2.8 : **Jumlah Kasus HIV/AIDS, IMS, DBD, Diare, TB, dan Malaria Menurut Kecamatan di Kabupaten Siak, 2017**
Table 4.2.8 : *Number of Cases of HIV/AIDS, Sexually Transmitted Infection, Dengue Fever, Diarrhea, Tuberculosis (TB) and Malaria by Sub-Regency in Siak Regency, 2017*

Kecamatan <i>Sub-Regency</i>	HIV/AIDS <i>HIV/AIDS</i>	IMS <i>Sexually Transmitted Infection</i>	DBD <i>Dengue Fever</i>	Diare <i>Diarrhea</i>	TB <i>Tuberculosis</i>	Malaria
(1)	(2)	(3)	(4)	(5)	(6)	(7)
1. Minas	-	-	5	611	27	-
2. Sungai Mandau	-	-	-	236	11	-
3. Kandis	-	-	5	586	104	-
4. Siak	-	-	7	276	46	-
5. Kerinci Kanan	-	-	1	394	9	-
6. Tualang	3	-	72	1 430	95	1
7. Dayun	5	-	4	336	19	-
8. Lubuk Dalam	1	-	1	581	12	-
9. Koto Gasib	3	-	1	267	34	-
10. Mempura	1	-	1	390	6	-
11. Sungai Apit	2	-	5	1 209	33	-
12. Bunga Raya	1	-	2	387	8	-
13. Sabak Auh	3	-	8	140	8	-
14. Pusako	-	-	2	263	4	-
Jumlah / Total	19	0	114	7 106	416	1

Sumber : Dinas Kesehatan Kabupaten Siak

Source : Healthy Service of Siak Regency

Tabel
Table

4.2.9 : Banyaknya Peserta KB Aktif Menurut Kecamatan dan Jenis Alat Kontrasepsi di Kabupaten Siak, 2017
Number of Active FP Members by Sub-Regency and Contraceptions in Siak Regency, 2017

Kecamatan Sub-Regency	Peserta KB Aktif Active FP Members							Jumlah
	IUD	MOP	MOW	Implant	Suntik	Pil	Kondom	
(1)	(2)	(3)	(4)	(5)	(6)	(7)	(8)	(9)
1. Minas	344	6	117	225	2 220	1 867	220	4 999
2. Sungai Mandau	28	2	26	72	700	439	23	1 290
3. Kandis	1 087	-	227	2 412	7 172	1 561	1 314	13 773
4. Siak	394	-	122	164	1 881	1 444	406	4 411
5. Kerinci Kanan	339	15	145	456	2 234	1 929	291	5 409
6. Tualang	6 450	27	131	1 092	3 920	3 286	575	15 481
7. Dayun	311	12	128	981	1 686	1 196	193	4 507
8. Lubuk Dalam	225	1	41	376	1 793	901	41	3 378
9. Koto Gasib	80	2	115	472	1 435	1 394	116	3 614
10. Mempura	43	1	35	210	1 154	710	73	2 226
11. Sungai Apit	153	2	72	246	2 109	1 388	146	4 116
12. Bunga Raya	72	-	57	290	1 004	971	85	2 479
13. Sabak Auh	82	15	8	77	920	688	151	1 941
14. Pusako	8	-	9	38	480	460	3	998
Jumlah / Total	9 616	83	1 233	7 111	28 708	18 234	3 637	68 622
2016	4 146	68	1 188	7 277	32 123	22 070	3 496	70 368
2015	3 757	67	1 081	6 879	31 213	21 255	3 428	67 680
2014	3 725	62	999	6 975	33 336	22 977	3 054	71 128

Sumber : Dinas Pemberdayaan Perempuan, Perlindungan Anak, Pengendalian Penduduk Keluarga Berencana Kabupaten Siak

Source : Office of Women's Empowerment, Child Protection, Population Control of Siak Regency Family

Tabel
Table

4.2.10 : **Banyaknya Klinik KB, Peserta KB Baru, dan Peserta KB Aktif Menurut Kecamatan di Siak Regency, 2017**
Number of Active FP Members by Sub-Regency in Siak Regency, 2017

Kecamatan <i>Sub-Regency</i>	Klinik KB <i>FP Clinic</i>	Peserta KB Baru <i>New FP Members</i>	Peserta KB Aktif <i>Active FP Members</i>
(1)	(2)	(3)	(4)
1. Minas	1	491	4 999
2. Sungai Mandau	1	110	1 290
3. Kandis	1	2 092	13 773
4. Siak	3	1 144	4 411
5. Kerinci Kanan	1	346	5 409
6. Tualang	2	2 705	15 481
7. Dayun	1	401	4 507
8. Lubuk Dalam	1	963	3 378
9. Koto Gasib	2	373	3 614
10. Mempura	1	442	2 226
11. Sungai Apit	1	536	4 116
12. Bunga Raya	1	420	2 479
13. Sabak Auh	1	176	1 941
14. Pusako	1	114	998
Jumlah / Total	18	10 313	68 622
2016	18	12 970	70 368
2015	19	17 039	67 680
2014	19	12 357	71 128

Sumber : Dinas Pemberdayaan Perempuan, Perlindungan Anak, Pengendalian Penduduk Keluarga Berencana Kabupaten Siak

Source : *Office of Women's Empowerment, Child Protection, Population Control of*

Tabel
Table **4.2.11 :** **Banyaknya Peserta Pasangan Usia Subur (PUS), Akseptor KB, Persentase PUS Yang Menjadi Akseptor KB per Kecamatan di Kabupaten Siak, Tahun 2017**
Number of Participants of Fertile Age Couple Pair (PUS), FP Acceptors, Percentage of PUS Who Became Acceptors of KB per Sub-Regency in Siak Regency, 2017

Kecamatan Sub-Regency	Pasangan Usia Subur Fertile Age Couples	Akseptor KB FP Acceptor	Persentase Percentage
(1)	(2)	(3)	(4)
1. Minas	6 138	4 999	81,44
2. Sungai Mandau	1 477	1 290	87,34
3. Kandis	17 735	13 773	77,66
4. Siak	6 559	4 411	67,25
5. Kerinci Kanan	7 638	5 409	70,82
6. Tualang	21 656	15 481	71,49
7. Dayun	5 675	4 507	79,42
8. Lubuk Dalam	4 581	3 378	73,74
9. Koto Gasib	4 798	3 614	75,32
10. Mempura	2 993	2 226	74,37
11. Sungai Apit	5 725	4 116	71,9
12. Bunga Raya	5 009	2 479	49,49
13. Sabak Auh	2 879	1 941	67,42
14. Pusako	1 414	998	70,58
Jumlah / Total	94 277	68 622	72,79
2016	94 933	70 368	74,12
2015	94 463	67 680	71,65
2014	95 237	71 128	74,69

Sumber : Dinas Pemberdayaan Perempuan, Perlindungan Anak, Pengendalian
Penduduk Keluarga Berencana Kabupaten Siak

Source : *Office of Women's Empowerment, Child Protection, Population Control of Siak*

Tabel
Table

4.2.12 : Banyaknya Posyandu Menurut Kecamatan dan Strata di Kabupaten Siak Tahun 2017
Number of Integrated Healthy Service by Sub-Regency and Level of Siak Regency, 2017

Kecamatan <i>Sub-Regency</i>	Strata <i>Level</i>				Jumlah <i>Total</i>
	Pratama	Madya	Purnama	Mandiri	
(1)	(2)	(3)	(4)	(5)	(6)
1. Minas	0	9	16	0	25
2. Sungai Mandau	1	7	9	3	20
3. Kandis	0	49	1	0	50
4. Siak	0	12	13	0	25
5. Kerinci Kanan	0	9	17	0	26
6. Tualang	3	38	4	12	57
7. Dayun	1	13	13	5	32
8. Lubuk Dalam	0	10	13	1	24
9. Koto Gasib	0	18	10	0	28
10. Mempura	0	21	0	0	21
11. Sungai Apit	0	0	39	7	46
12. Bunga Raya	0	13	13	0	26
13. Sabak Auh	0	8	5	0	13
14. Pusako	0	4	2	4	10
Jumlah / Total	5	211	155	32	403

Sumber : Dinas Kesehatan Kabupaten Siak

Source : *Healthy Service of Siak Regency*

4.3 AGAMA/RELIGION

Tabel 4.3.1 : Banyaknya Tempat Peribadatan Menurut Kecamatan di Kabupaten Siak, 2017
Table Number of Places of Worship by Sub-Regency in Siak Regency, 2017

Kecamatan Sub-Regency	Masjid Masjid	Mushola Mushola	Gereja	Gereja	Pura Hindu's Temple	Vihara Monastery	Klenteng Confucius Temple
			Protestan Church	Katolik Church			
(1)	(2)	(3)	(4)	(5)	(6)	(7)	(8)
1. Minas	24	36	39	1	-	-	-
2. Sungai Mandau	35	4	5	-	-	-	-
3. Kandis	65	27	90	5	1	-	-
4. Siak	19	25	12	-	-	1	1
5. Kerinci Kanan	44	110	19	2	1	-	-
6. Tualang	65	59	36	2	-	2	1
7. Dayun	40	76	20	1	-	-	-
8. Lubuk Dalam	15	97	31	3	-	-	-
9. Koto Gasib	48	38	6	1	-	-	-
10. Mempura	15	5	3	-	-	-	-
11. Sungai Apit	47	22	2	-	-	-	2
12. Bunga Raya	21	74	8	-	-	-	-
13. Sabak Auh	22	27	1	-	-	-	1
14. Pusako	15	6	1	-	-	-	-
Jumlah / Total	475	606	273	15	2	3	5

Sumber : Kantor Kementrian Agama Kabupaten Siak

Source : Religion Ministry Office of Siak Regency

Tabel
Table

4.3.2 :

Banyaknya Jemaah Haji yang Berangkat ke Mekkah dan Kembali Tahun 2017
Number of Hajj Pilgrims Departing for Mecca and Return in 2017

Kecamatan <i>Sub-Regency</i>	Berangkat <i>Departed</i>		Jumlah Berangkat <i>Total Departed</i>	Meninggal Dunia <i>Passed Away</i>	Kembali Kembali <i>Returned</i>
	Laki-laki <i>Male</i>	Perempuan <i>Female</i>			
(1)	(2)	(3)	(4)	(5)	(6)
1. Minas	3	4	7	-	7
2. Sungai Mandau	-	-	-	-	-
3. Kandis	5	3	8	-	8
4. Siak	13	12	25	-	25
5. Kerinci Kanan	21	19	40	1	39
6. Tualang	18	19	37	-	37
7. Dayun	24	25	49	-	49
8. Lubuk Dalam	8	10	18	-	18
9. Koto Gasib	4	4	8	-	8
10. Mempura	4	4	8	1	7
11. Sungai Apit	10	15	25	1	24
12. Bunga Raya	4	4	8	-	8
13. Sabak Auh	9	11	20	-	20
14. Pusako	-	-	-	-	-
Jumlah / Total	123	130	253	3	250
2016	84	118	202	-	202
2015	77	89	166	-	166
2014	76	98	174	-	174

Sumber : Kantor Kementerian Agama Kabupaten Siak

Source : Religion Ministry Office of Siak Regency

Tabel 4.3.3 : **Banyaknya Perkara Perdata Agama Sektor Perkawinan di Kabupaten Siak, 2017**
Table 4.3.3 : *Number of Civil Religion Case at Marriage Sector in Siak Regency, 2017*

Uraian Kasus <i>Cases Description</i>	Jumlah Kasus <i>Number of Cases</i>
(1)	(2)
1. Izin Poligami	-
2. Pencegahan Perkawinan	2
3. Kelalaian atas kewajiban suami/istri	116
4. Cerai Talak	283
5. Cerai Gugat	-
6. Pengasuhan Anak/Hadlonah	1
7. Perwalian	-
8. Istbath Nikah	14
9. Dispensasi Kawin	21
10. Wali Adhol	1
11. Asal-Usul Anak/Pengangkatan Anak	-
Jumlah / Total	438

Sumber : Kantor Pengadlian Agama Kabupaten Siak

Source : *Religious Courts of Siak Regency*

4.4 KRIMINALITAS/CRIME

Tabel 4.4.1 : Jumlah Kasus Jenis Golongan Kejahatan Konvensional Di Kabupaten Siak, 2015-2017
 Table : Number of Conventional Crime Cases in Siak Regency, 2015-2017

Uraian Kejahatan Crime Description (1)	Tahun Years		
	2015 (2)	2016 (3)	2017 (4)
1. Terhadap ketertiban umum	-	-	-
2. Membahayakan keamanan umum bagi orang/barang	-	-	-
3. Sengaja menimbulkan kebakaran/banjir (pembakaran)	10	7	1
4. Karena alpa menimbulkan kebakaran/meletus/banjir	-	-	-
5. Memberi suap	-	-	-
6. Sumpah palsu dan keterangan palsu	-	-	-
7. Pemalsuan materai	-	-	-
8. Pemalsuan surat	2	2	1
9. Perzinahan	2	2	2
10. Perkosaan	3	-	3
11. Permainan judi	25	20	10
12. Penghinaan	4	-	1
13. Penculikan	-	-	-
14. Perbuatan yang tidak menyenangkan	3	3	1
15. Kejahatan terhadap jiwa orang/pembunuhan	2	-	2
16. Penganiayaan berat	1	1	4
17. Mengakibatkan orang mati	1	-	-
18. Mengakibatkan orang luka	-	-	-
19. Pencurian biasa	76	61	31
20. Pencurian dengan pemberatan	124	149	97
21. Pencurian ringan	-	-	-
22. Pencurian dengan kekerasan	25	9	9
23. Pencurian dengan kekerasan Ranmor	56	37	43
24. Pencurian dengan kekerasan Sajam	-	4	7
25. Pencurian dengan kekerasan Senpi	-	8	7
26. Pemerasan dan pengancaman	6	13	6
27. Penggelapan	70	52	35

Sumber : Kepolisian Resor Siak

Source : Police Resort Siak

Lanjutan

Tabel

4.4.1 : Jumlah Kasus Kejahatan Jenis Kejahatan Konvensional Di Kabupaten Siak, 2015-2017

Continued : *Number of Conventional Crime Cases in Siak Regency, 2015-2017*

Table

Uraian Kejahatan <i>Crime Description</i>	Tahun <i>Years</i>		
	2015	2016	2017
(1)	(2)	(3)	(4)
28. Penipuan/perbuatan curang	23	29	19
29. Menghancurkan atau merusak barang	19	14	4
30. Menerima suap	-	-	-
31. Penadahan	2	-	-
32. Mempekerjakan anak dibawah umur	-	-	-
33. Kekerasan dalam rumah tangga	26	15	15
34. Penyalahgunaan senjata api/bahan peledak	1	1	1
35. Kejahatan narkotika (dalam negeri/lokal)	-	-	-
36. Kejahatan psikotropika (dalam negeri/lokal)	-	-	-
37. Terorisme (dalam negeri/lokal)	-	-	-
38. Perompakan/Pembajakan (Dalam Negeri/Lokal)	-	-	-
39. Perdagangan Manusia/Trafficking In Person (Dalam Negeri/Lokal)	-	-	-
40. Pernikahan di Bawah Umur	-	-	-
41. HAKI	-	-	-
42. Pencucian Uang/Money Laundry (Dalam Negeri/Lokal)	-	-	-
43. Kejahatan Dunia Maya/Cyber Crime (Dalam Negeri/Lokal)	-	-	-
44. Kejahatan Pasar Modal	-	-	-
45. Poligami	1	-	-
46. Pengeroyokan	34	24	20
47. Lahgun CPO	-	-	-
48. Penyerobotan Tanah	1	1	1
49. Pencemaran Nama Baik	3	3	1
50. Premanisme	-	-	-
51. Pencurian dalam Keluarga	-	-	-
52. Kejahatan Konvensional Lainnya	10	1	7
53. Kejahatan Konvensional Lain-lain	7	10	-
Jumlah / Total	537	466	328

Sumber : Kepolisian Resor Siak

Source : Police Resort Siak

Tabel 4.4.2 : Jumlah Kasus Kejahatan per Jenis Kejahatan Di Kabupaten Siak, 2015-2017
Table Number Crime Cases by Type of Crime Cases in Siak Regency, 2015-2017

Jenis Kejahatan <i>Type of Crime</i>	Tahun <i>Years</i>		
	2015	2016	2017
(1)	(2)	(3)	(4)
GOLONGAN I KEJAHATAN			
1. Kejahatan Konvensional	537	466	328
2. Kejahatan Trans Nasional	80	93	68
3. Kejahatan Terhadap Kekayaan Negara	24	23	8
4. Kejahatan Berimplikasi Kontinjensi	1	10	1
5. Pelanggaran Hak Asasi Manusia (HAM)	55	35	34
GOLONGAN II PELANGGARAN HUKUM (TINDAK PIDANA RINGAN)			
1. Pelanggaran Hukum Pidana	52	36	19
2. Pelanggaran Hukum Non Pidana	3	4	2
GOLONGAN III GANGGUAN TERHADAP KETENTRAMAN/KETERTIBAN			
1. Gangguan Terhadap Orang	14	13	7
2. Gangguan Terhadap Barang	6	1	-
3. Gangguan Terhadap Hewan	-	-	-
4. Gangguan Terhadap Lingkungan Hidup	-	-	-
5. Gangguan Terhadap Sarana dan Fasilitas	-	-	-
Jumlah / Total	772	681	467

Sumber : Kepolisian Resor Siak

Source : Police Resort Siak

Tabel 4.4.3 : Jumlah Korban Kejahatan Berdasarkan Jenis Kejahatan dan Jenis Kelamin di Kabupaten Siak Tahun 2016 dan 2017
Table 4.4.3 : *Number of Victims of Crimes by Type of Crime and Sex in Siak Regency, 2016 and 2017*

Jenis Kejahatan <i>Type of Crime</i>	2016		2017	
	Laki-laki <i>Male</i>	Perempuan <i>Female</i>	Laki-laki <i>Male</i>	Perempuan <i>Female</i>
(1)	(2)	(3)	(4)	(5)
Pembunuhan	-	-	2	-
Penganiayaan Berat (Anirat)	7	-	5	1
Penganiayaan Ringan (Anira)	29	5	22	3
Kekerasan Dalam Rumah Tangga (KDRT)	-	16	-	15
Perkosaan	-	-	-	3
Pencabulan	-	9	-	10
Penculikan	-	-	-	-
Pencurian dengan Kekerasan (Curas)	17	6	20	3
Pencurian Biasa (Termasuk Ringan)	40	4	30	2
Pencurian Kendaraan Bermotor (Curanmor)	27	8	38	5
Lain-lain	-	-	-	-
Jumlah / Total	120	48	115	42

Sumber : Kepolisian Resor Siak

Source : *Police Resort Siak*

Jumlah Narapidana Berdasarkan Jenis Hukuman dan Jenis Kelamin di Kabupaten Siak Tahun 2015- 2017

Tabel

4.4.4 : *Number of Prisoners by Type of Crime and Sex in Siak Regency, 2016 and 2017*

Jenis Hukuman <i>Type of Punishment</i>	2015		2016		2017	
	Laki-laki <i>Male</i>	Perempuan <i>Female</i>	Laki-laki <i>Male</i>	Perempuan <i>Female</i>	Laki-laki <i>Male</i>	Perempuan <i>Female</i>
(1)	(2)	(3)	(4)	(5)	(6)	(7)
Pidana Mati	2	1	-	-	-	-
Seumur Hidup	1	-	-	-	1	-
Lebih dari 1 Tahun (B.I)	269	6	262	18	275	10
3 sd 12 Bulan (B.II.a)	279	8	218	11	149	7
Kurang dari 3 Bulan (B.II.b)	12	3	3	1	4	-
Kurungan (B.III)	66	2	51	-	34	-
Lainnya	-	-	-	-	-	-
Jumlah / Total	627	19	534	30	463	17

Sumber : Rumah Tahanan Kelas II B Kabupaten Siak

Source : *House of Prisoner IIB Class of Siak Regency*

Tabel **Jumlah Tahanan Berdasarkan Jenis Putusan Pidana dan Jenis Kelamin di Kabupaten Siak Tahun 2015- 2017**
Table 4.4.5 : Number of Prisoners by Criminal Decision and Sex in Siak Regency, 2016 and 2017

Jenis Putusan Pidana <i>Type of Verdict</i>	2015		2016		2017	
	Laki-laki <i>Male</i>	Perempuan <i>Female</i>	Laki-laki <i>Male</i>	Perempuan <i>Female</i>	Laki-laki <i>Male</i>	Perempuan <i>Female</i>
(1)	(2)	(3)	(4)	(5)	(6)	(7)
Penyidik	554	28	111	12	33	-
Penuntutan	593	5	463	26	389	15
Pengadilan Negeri	547	5	501	26	402	17
Pengadilan Tinggi	7	5	9	3	19	2
Mahkamah Agung	8	-	2	-	1	1
Lainnya	-	-	-	-	-	-
Jumlah / Total	1 155	15	975	55	811	35

Sumber : Rumah Tahanan Kelas II B Kabupaten Siak

Source : House of Prisoner IIB Class of Siak Regency

**Tambahan Narapidana Berdasarkan Putusan
Pengadilan Negeri per Bulan di Kabupaten Siak, 2014-**

Tabel 4.4.6 : 2017

*Table Additional Prisoners Based on the District Court
Decision per Month in Siak Regency, 2015-2017*

Bulan Month	Tahun			
	2014	2015	2016	2017
(1)	(2)	(3)	(4)	(5)
1. Januari	28	48	42	23
2. Februari	46	72	42	22
3. Maret	38	57	29	33
4. April	56	64	53	18
5. Mei	66	35	20	31
6. Juni	61	30	83	35
7. Juli	57	29	10	25
8. Agustus	35	38	40	40
9. September	57	24	31	1
10. Oktober	48	34	31	11
11. November	42	35	24	25
12. Desember	47	26	15	16
Jumlah / Total	581	492	420	280

Sumber : Rumah Tahanan Kelas II B Kabupaten Siak

Source : House of Prisoner IIB Class of Siak Regency

4.5 KEMISKINAN DAN PEMBANGUNAN MANUSIA /POVERTY AND HUMAN DEVELOPMENT

Tabel **Garis Kemiskinan dan Penduduk Miskin di Kabupaten Siak, 2012-2017**
Table 4.5.1 : Poverty Line and Poor Population in Siak Regency, 2012-2017

Tahun Year	Garis Kemiskinan Poverty Line	Penduduk Miskin Poor Population	
		Jumlah Total (000)	Persentase Percentage
(1)	(2)	(3)	(4)
2012	316 774	21,20	5,17
2013	336 671	23,20	5,54
2014	351 610	22,54	5,22
2015	363 879	24,81	5,67
2016	391 039	24,86	5,52
2017	414 501	26,83	5,80

Sumber : Badan Pusat Statistik

Source : BPS - Statistics Indonesia

**Indeks Pembangunan Manusia di Kabupaten
Siak, 2013-2017**

Tabel
Table **4.5.2 : Human Development Index in Siak Regency,
2013-2017**

Tahun <i>Year</i>	Nilai IPM <i>HDI Value</i>
(1)	(2)
2013	70,84
2014	71,45
2015	72,17
2016	72,70
2017	73,18

Sumber : Badan Pusat Statistik

Source : BPS - Statistics Indonesia

**Banyaknya Keluarga Menurut Kecamatan dan
Klasifikasi Keluarga di Kabupaten Siak, 2017**

Tabel

Table

**4.5.3 : Number of Families by Sub-Regency and Classification
in Siak Regency, 2017**

Kecamatan <i>Sub-Regency</i>	Pra Sejahtera <i>Under prosperous</i>	Keluarga Sejahtera <i>Prosperous Families</i>		Jumlah <i>Total</i>
		I	II	
(1)	(2)	(3)	(4)	(5)
1. Minas	793	2 698	2 591	6 082
2. Sungai Mandau	174	849	797	1 820
3. Kandis	991	3 015	3 114	7 120
4. Siak	1 477	1 287	786	3 550
5. Kerinci Kanan	773	2 210	1 539	4 522
6. Tualang	3 831	7 198	8 993	20 022
7. Dayun	902	2 668	1 398	4 968
8. Lubuk Dalam	880	1 914	1 420	4 214
9. Koto Gasib	421	1 632	1 284	3 337
10. Mempura	613	1 350	1 026	2 989
11. Sungai Apit	765	2 013	2 371	5 149
12. Bunga Raya	900	2 036	2 916	5 852
13. Sabak Auh	307	878	760	1 945
14. Pusako	360	755	543	1 658
Jumlah / Total	13 187	30 503	29 538	73 228
2016	12 977	30 322	29 080	72 379
2015	12 471	29 921	24 704	67 096

Sumber : Dinas Pemberdayaan Perempuan, Perlindungan Anak,
Pengendalian Penduduk Keluarga Berencana Kabupaten

Source : *Office of Women's Empowerment, Child Protection,*

Catatan : Tahun 2015 KK yang didata sebanyak 67 096 KK (58,07%)

Tahun 2016 KK yang didata sebanyak 72 379 KK (63,78%)

Tahun 2016 KK yang didata sebanyak 73 228 KK (66,69%)

4.6 SOSIAL LAINNYA / OTHERS OF SOCIAL

Tabel 4.6.1 : Banyaknya Layanan Pertanahan Di Kabupaten Siak, 2015-2017
Table Number of Land Services in Siak Regency, 2015-2017

Uraian Layanan Pertanahan <i>Land Services Description</i>	Tahun <i>Years</i>		
	2015	2016	2017
(1)	(2)	(3)	(4)
1. Pelayanan Pendaftaran Tanah Pertama Kali	1 695	4 200	9492
2. Pelayanan Pemeliharaan Data Pendaftaran Tanah	5 432	4 524	4756
3. Pelayanan Pengukuran Bidang Tanah	-	-	-
4. Pelayanan Pengaturan Dan Penataan Pertanahan	51	32	87
5. Pelayanan Pencatatan Dan Informasi Pertanahan	3 871	4 143	4343
6. Pengelolaan Pengaduan	-	-	-

Sumber : Kementerian Agraria dan Tata Ruang/Badan Pertanahan Nasional Kabupaten Siak

Source : *The Ministry of Agrarian Affairs and Spatial Planning/National Land Agency of Siak Regency*

Tabel 4.6.2 : Banyaknya Bencana Menurut Jenisnya Di Kabupaten Siak Tahun 2017
Table Number of Disasters According to Type in Siak Regency, 2017

Uraian Bencana <i>Distaster Description</i>	Jumlah Kejadian <i>Number of events</i>	Korban Jiwa <i>Victims</i>	Kerusakan Rumah <i>House Damage</i>	Kerusakan Lain <i>Others Damage</i>
(1)	(2)	(3)	(4)	(5)
101. Banjir	3	1 176	-	-
102. Tanah Longsor	-	-	-	-
103. Banjir Dan Tanah Longsor	-	-	-	-
104. Gelombang Pasang / Abrasi	-	-	-	-
105. Puting Beliung	-	-	-	-
106. Kekeringan	-	-	-	-
107. Kebakaran Hutan Dan Lahan	253	-	-	-
108. Gempa Bumi	-	-	-	-
111. Letusan Gunung Api	-	-	-	-
301. Konflik / Kerusuhan Sosial	-	-	-	-
Jumlah / Total	256	1 176	0	0

Sumber : Badan Penanggulangan Bencana Daerah Kabupaten Siak

Source : *Regional Disaster Management Agency of Siak Regency*

Banyaknya Penyandang Disabilitas yang Terdaftar Menurut Kecamatan dan Jenis Disabilitas di Kabupaten Siak Tahun 2017

Tabel 4.6.3 : *Number of Registered Persons with Disabilities by Sub-Regency and Disability Type in Siak Regency, 2017*

Kecamatan Sub-Regency	Total Penyandang Disabilitas Number of Disability	Jenis Disabilitas Disability Type					
		A	B	C	D	E	F
(1)	(2)	(3)	(4)	(5)	(6)	(7)	(8)
1. Minas	14	14	-	-	-	-	-
2. Sungai Mandau	19	9	-	5	3	2	-
3. Kandis	100	67	3	4		8	18
4. Siak	4	4	-	-	-	-	-
5. Kerinci Kanan	5	5	-	-	-	-	-
6. Tualang	47	18	21	4	-	1	3
7. Dayun	7	7	-	-	-	-	-
8. Lubuk Dalam	5	5	-	-	-	-	-
9. Koto Gasib	7	7	-	-	-	-	-
10. Mempura	38	9	5	3	-	8	13
11. Sungai Apit	88	28	13	17	-	11	19
12. Bunga Raya	4	4	-	-	-	-	-
13. Sabak Auh	12	12	-	-	-	-	-
14. Pusako	11	8	1	2	-	-	-
Jumlah / Total	361	197	43	35	3	30	53

Sumber : Dinas Sosial Kabupaten Siak

Source : Social Board of Siak Regency

Tabel 4.6.4 : Banyaknya Penyandang Disabilitas yang Terdaftar Menurut Kecamatan Tahun 2015-2017
Table 4.6.4 : Number of Registered Persons with Disabilities by Sub-Regency in Siak Regency, 2015-2017

Kecamatan Sub-Regency	Tahun Years		
	2015	2016	2017
(1)	(2)	(3)	(4)
1. Minas	-	8	14
2. Sungai Mandau	-	9	19
3. Kandis	55	83	100
4. Siak	-	3	4
5. Kerinci Kanan	-	5	5
6. Tualang	25	39	47
7. Dayun	-	5	7
8. Lubuk Dalam	-	5	5
9. Koto Gasib	-	4	7
10. Mempura	-	28	38
11. Sungai Apit	50	69	88
12. Bunga Raya	-	3	4
13. Sabak Auh	-	8	12
14. Pusako	-	7	11
Jumlah / Total	130	276	361

Sumber : Dinas Sosial Kabupaten Siak


Source : Social Board of Siak Regency

PERTANIAN

Agriculture

Populasi Hewan Ternak dan Unggas **di Kabupaten Siak** *Number of Cattle and Poultry* *in Siak Regency*

2017



Sumber: Dinas Perikanan dan Peternakan Kabupaten Siak
Source: Fishery and Animal Husbandry Service of Siak Regency



PENJELASAN TEKNIS

TECHNICAL NOTES

1. **Lahan sawah** adalah lahan pertanian yang berpetak-petak dan dibatasi oleh pematang (galengan), saluran untuk menahan/ menyalurkan air, yang biasanya ditanami padi sawah tanpa memandang dari mana diperoleh atau status lahan tersebut. Lahan yang dimaksud termasuk lahan yang terdaftar di Pajak Bumi Bangunan, luran Pembangunan Daerah, lahan bengkok, lahan serobotan, lahan rawa yang ditanami padi dan lahan bekas tanaman tahunan yang telah dijadikan sawah, baik yang ditanami padi, palawija atau tanaman semusim lainnya.
 2. **Tegal/Kebun** adalah lahan pertanian bukan sawah (lahan kering) yang ditanami tanaman semusim atau tahunan dan terpisah dengan halaman sekitar rumah serta penggunaannya tidak berpindah pindah.
 3. **Ladang/Huma** adalah lahan pertanian bukan sawah (lahan kering) yang biasanya ditanami tanaman semusim dan penggunaannya hanya semusim atau dua musim, kemudian akan ditinggalkan bila sudah tidak subur lagi (berpindah-pindah). Kemungkinan lahan ini beberapa
1. **Wetland** is agricultural land that separated by small dykes to resist water, where the main crop is usually wetland paddy without considering where it is got from or the status of the land. It includes the land that is registered at land income tax office, regional development contribution, 'bengkok' land, illegal ownership, swamps for rice cultivation, and annual crop land mark that has been used as rice field, which are both planted with paddy, secondary crops or the other seasonal crops.
 2. **Dry field/Garden** is an dryland (unirrigated land) which is planted with seasonal or annual crops and separately from the yard around the house without shifting
 3. **Unirrigated agricultural field /Shifting cultivation land** is dryland (unirrigated land) that usually is cultivated for seasonal crops and utilized only for one or two seasons, then it will be left when it is not fertile (shifting). Maybe, this land will be used again in a few years if it

tahun kemudian akan dikerjakan kembali jika sudah subur.

4. **Lahan yang sementara tidak diusahakan** adalah lahan yang biasanya diusahakan tetapi untuk sementara (lebih dari 1 (satu) tahun tetapi kurang dari atau sama dengan 2 (dua) tahun) tidak diusahakan, termasuk lahan sawah yang tidak diusahakan selama lebih dari 2 (dua) tahun.

5. **Data pokok tanaman pangan yang dikumpulkan** adalah luas panen dan produktivitas (hasil per hektar). Produksi tanaman pangan merupakan hasil perkalian antara luas panen dengan produktivitas. Pengumpulan data luas panen dilakukan setiap bulan dengan pendekatan area kecamatan di seluruh wilayah Indonesia. Pengumpulan data produktivitas dilakukan melalui pengukuran langsung pada plot ubinan berukuran 2½ m x 2½ m. Pengumpulan data produktivitas dilakukan setiap subround (empat bulanan) pada waktu panen petani.

6. **Data produksi padi dan palawija yang disajikan** adalah dalam kualitas: gabah kering giling (padi), pipilan

has been fertile.

4. **Temporarily unused land** is land that is regularly used but temporarily (more than a year but less or equal than two years) is unused, it includes wetland that is not cultivated more than two years.

5. **The main food crops data collected** consists of harvested area and productivity (yield per hectare). Food crops production is generated by harvested area multiplied by productivity. The harvested area data is collected every month using sub district area approach in all sub district in Indonesia. The productivity data collection is conducted by a direct measurement in 2½m x 2½m crop cutting plot. The productivity measurement is conducted in every subround (four monthly) at the time when farmers are harvesting their crops.

6. **Production of paddy and secondary crops data are presented** in the form of: dry unhusked rice (paddy),

kering (jagung), biji kering (kedelai dan kacang tanah), dan umbi basah (ubi kayu dan ubi jalar).

dry loose maize (maize), dry shells crops (soybeans and peanuts), and fresh roots (cassava and sweet potatoes).

7. Tanaman sayuran dan buah-buahan semusim

Tanaman sayuran semusim adalah tanaman sumber vitamin, garam mineral dan lain-lain yang dikonsumsi dari bagian tanaman yang berupa daun, bunga, buah, dan umbinya, yang berumur kurang dari satu tahun.

Tanaman buah-buahan semusim adalah tanaman sumber vitamin, garam mineral, dan lain-lain yang dikonsumsi dari bagian tanaman yang berupa buah, berumur kurang dari satu tahun, tidak berbentuk pohon/rumpun tetapi menjalar dan berbatang lunak.

7. Seasonal vegetable and fruit plants

Seasonal vegetable plants are plants which are the sources of vitamin, mineral salt, etc, consumed from the part of the plant in the form of leaf, flower, fruit, and root with the age of less than one year.

Seasonal fruit plants are plants which are the sources of vitamin, mineral salt, etc, consumed from the part of the plant in the form of fruits. These plants are creeps with the age of less than one year.

8. Tanaman buah-buahan dan sayuran tahunan

Tanaman buah-buahan tahunan adalah tanaman sumber vitamin, garam mineral, dan lain-lain yang dikonsumsi dari bagian tanaman yang berupa buah dan merupakan tanaman tahunan.

Tanaman sayuran tahunan adalah tanaman sumber vitamin, garam mineral, dan lain-lain yang dikonsumsi dari bagian tanaman yang

8. Annual fruit and vegetable plants

Annual fruit plants are plants which are the sources of vitamin, contained mineral salt, etc, consumed from the part of plant in the form of fruit and more than one year of age.

Annual vegetable plants are plants which are the sources of vitamin, contained mineral salt, etc, consumed from the part of the plant

AGRICULTURE

berupa daun dan atau buah yang berumur lebih dari satu tahun.

in the form of vegetable and more than one year of age.

9. **Tanaman biofarmaka** adalah tanaman yang bermanfaat untuk obat-obatan, kosmetik, dan kesehatan yang dikonsumsi atau digunakan dari bagian-bagian tanaman seperti daun, batang, buah, umbi (rimpang) ataupun akar.

9. **Medicinal plants** are plants which are useful for medicine. It is consumed from part of the plant such as leaf, flower, fruit, tuber, and root.

10. **Tanaman hias** adalah tanaman yang mempunyai nilai keindahan baik bentuk, warna daun, tajuk maupun bunganya, sering digunakan untuk penghias pekarangan dan lain sebagainya.

10. **Ornamental plants** are plants which have a beauty value, either in shape, colour of leaf or crown of flower, and they are often used as a yard decorator.

11. **Luas panen tanaman hortikultura** adalah luas tanaman sayuran, buah-buahan, biofarmaka, dan tanaman hias yang diambil hasilnya/dipanen pada periode pelaporan.

11. **Harvested area of horticulture** is area which vegetable, fruit, medicinal and ornamental plant of crop harvested during the period of report.

12. **Luas panen untuk tanaman sayuran** adalah luas tanaman yang dipanen sekaligus/habis/dibongkar dan luas tanaman yang dipanen berkali-kali (lebih dari satu kali)/belum habis.

12. **Harvested area of vegetables** is area of entirely plant harvested/demolished and plant harvested several times/undemolished.

Tanaman yang dipanen sekaligus/habis/dibongkar adalah tanaman yang sehabis panen langsung dibongkar/dicabut, terdiri dari bawang merah, bawang putih, bawang daun, kentang, kol/kubis,

Entirely plants harvested/demolished are plants usually harvested once and demolished to be substituted by other plants, consisting of: shallots, garlic, leeks, potato, cabbage, cauli flower,

kembang kol, petsai/sawi, wortel, lobak, dan kacang merah.

Tanaman yang dipanen berkali-kali (lebih dari satu kali)/belum habis adalah tanaman yang pemanenannya lebih dari satu kali dan biasanya dibongkar apabila panen terakhir sudah tidak memadai lagi, terdiri dari: kacang panjang, cabe besar, cabe rawit, jamur, tomat, terung, buncis, ketimun, labu siam, kangkung, bayam, melon, semangka, dan blewah.

mustard green, carrots, chinese radish, and red kidney beans.

Plants harvested several times/ undemolished are plants usually harvested more than once and demolished in the case that the last harvest was economically not profitable. They consist of : yard long beans, chili, small chili, mushroom, tomatoes, egg plant, french beans, cucumber, pumpkin/chajota, swamp cabbage, spinach, melon, watermelon, and blewah .

13. **Produksi hortikultura** adalah hasil menurut bentuk produk dari setiap tanaman sayuran, buah-buahan, biofarmaka dan tanaman hias yang diambil berdasarkan luas yang dipanen/tanaman yang menghasilkan pada bulan/triwulan laporan.

13. ***Horticulture production*** is the standard production quantity form of vegetable, fruit, medicinal and ornamental plant based on harvested area/the number of production plants reported monthly/quarterly.

ULASAN**DESCRIPTION****5.1 Tanaman Pangan****5.1 Food Crops**

Luas panen tanaman padi dan palawija di Kabupaten Siak pada tahun 2015 diantaranya adalah luas panen padi sawah 5.554 ha; jagung 220 ha; ubi jalar 42 ha; ubi kayu 339 ha; kacang tanah 98 ha; kedelai 29 ha dan kacang hijau 2 ha.

The crop area of paddy and palawija in Siak Regency at 2015 consist of the crop area of wet paddy 5,554 ha; corn 220 ha; sweet potato 42 ha; cassava 339 ha; peanut 98 ha; soy bean 29 ha and mung bean 2 ha.

Sedangkan produksi padi dan palawija selama 2015 diantaranya padi sawah 30.306 ton; jagung 526 ton; ubi jalar 346 ton; ubi kayu 9.580 ton; kacang tanah 92 ton; kedelai 27 ton; dan kacang hijau 2 ton.

While the production of paddy and palawija during 2015 consist of wet paddy 30,306 tons; corn 526 tons; sweet potato 346 tons; cassava 9,580 tons; peanut 92 tons; soy bean 27 tons; and mung bean 2 tons.

5.2 Hortikultura**5.2 Horticulture**

Produksi pertanian sayuran di Kabupaten Siak didominasi oleh komoditi cabe besar, kacang panjang, dan ketimun dengan produksi masing-masing diatas lima belas ribu kuintal. Sedangkan produksi tanaman buah-buahan didominasi oleh komoditi semangka, dengan produksi masing-masing di atas lima puluh ribu kuintal selama tahun 2017.

Vegetable agriculture production in Siak Regency is dominated by commodities of large chilli, long bean, and cucumber with each production above fifteen thousand quintals. While the production of fruit crops is dominated by watermelon commodities, with each production above fifty thousand quintals during 2017.

5.3 Perkebunan**5.3 Estate Crops**

Berdasarkan hasil pendataan Sensus Pertanian 2013, jumlah rumah tangga tanaman perkebunan tahunan dan

Based on the results of the 2013 Agricultural Census, the number of annual and seasonal household plantations was

AGRICULTURE

semusim adalah sebanyak 33.422 rumah tangga. Dimana 87,71 persen atau sebanyak 29.316 rumah tangga merupakan rumah tangga yang mengusahakan tanaman kelapa sawit.

5.4 Peternakan

Populasi ternak di Kabupaten Siak menurut Dinas Perikanan dan Peternakan Kabupaten Siak hingga Desember 2017 diantaranya sapi 23.480 ekor, kerbau 489 ekor, kambing 21.598 ekor, domba 1.514 ekor, 2.785 ekor, ayam pedaging 3.874.738 ekor, ayam kampung 361.048 ekor, bebek 33.684, dan itik manila 12.540 ekor.

5.5 Perikanan

Produksi perikanan di Kabupaten Siak selama tahun 2017 sekitar 3,14 ribu ton, dimana terdiri dari 1,15 ribu ton hasil perikanan tangkap air laut, 0,995 ton perikanan tangkap air tawar, dan seribu ton dari perikanan budidaya air tawar.

33,422 households. Where 87.71 percent or as many as 29,316 households are households that cultivate oil palm plants.

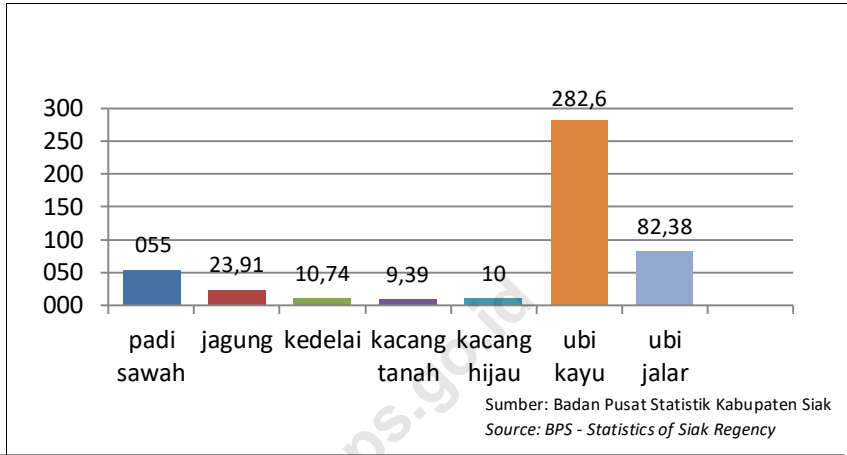
5.4 Husbandry

The cattle and poultry population in Siak Regency according to the Siak Regency Fisheries and Animal Husbandry Service until December 2017 included 23,480 cows, 489 buffaloes, 21,598 goats, 1,514 sheeps, 2,785 tails, 3,874,738 tails, 361,048 chickens, 33,684 ducks, and 12,540 manila ducks.

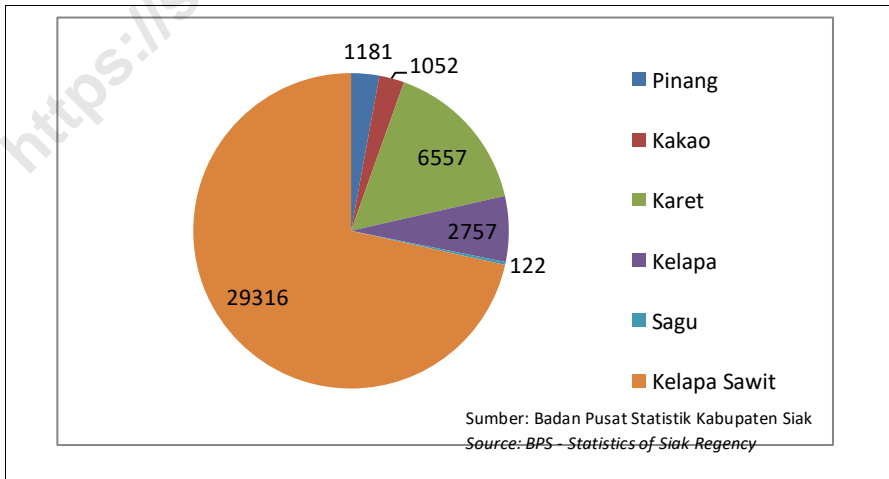
5.5 Fishery

Fisheries production in Siak Regency in 2017 is around 3.14 thousand tons, which consists of 1.15 thousand tons of sea capture fisheries, 0.995 tons of freshwater capture fisheries, and one thousand tons of freshwater aquaculture.

Gambar 5.1 Produktivitas Tanaman Pangan di Kabupaten Siak, 2015
Picture 5.1 Food Crops Productivity in Siak Regency, 2015



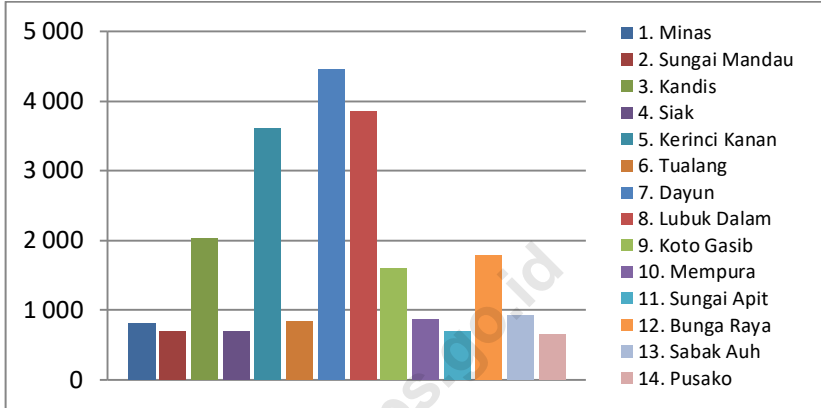
Gambar 5.2 Jumlah Rumah Tangga Tanaman Perkebunan Tahunan di Kabupaten Siak, 2013
Picture 5.2 Number of Households for Annual Estate Crops in Siak Regency, 2013



Gambar
Picture

5.3

Jumlah Sapi di Kabupaten Siak per Kecamatan kondisi Akhir Tahun 2017
Number of Cows in Siak Regency per Sub-Regency End of 2017



Sumber: Dinas Perikanan dan Peternakan Kabupaten Siak
Source: Fishery and Husbandry Board of Siak Regency

5.1 TANAMAN PANGAN/FOOD CROPS

Tabel 5.1.1 : **Luas Panen, Produksi, dan Produktivitas Padi Sawah Menurut Subround di Kabupaten Siak, 2015**
Table 5.1.1 : *Harvested Area, Production, and Productivity of Wet Paddy by Subrounds in Siak Regency, 2015*

Subround Subrounds	Padi Sawah Wet Paddy		
	Luas Panen Harvested Area (ha)	Produksi Production (ton)	Produkti-vitas Productivity (kuintal/ha)
(1)	(2)	(3)	(4)
Januari-April	1 314	6 176	47,00
Mei-Agustus	2 320	13758	59,30
September- Desember	1 920	10 372	54,02
Januari- Desember	5 554	30 306	54,57

Sumber : Badan Pusat Statistik Kabupaten Siak

Source : BPS - Statistics of Siak Regency

Catatan : Data tahun 2016 dan 2017 belum tersedia karena tidak rilis

Notes : Data at 2016 and 2017 are not yet available because they are not released

Luas Panen, Produksi, dan Produktivitas Jagung dan Kedelai Menurut Subround di Kabupaten Siak, 2015

Tabel 5.1.2 : *Harvested Area, Production, and Productivity of Corn and Soybean by Subrounds in Siak Regency, 2015*

Subround Subrounds	Jagung Corn			Kedelai Soybean		
	Luas Panen Harvested Area (ha)	Produksi Production (ton)	Produkti- vitas Productivity (kuintal/ha)	Luas Panen Harvested Area (ha)	Produksi Production (ton)	Produkti- vitas Productivity (kuintal/ha)
(1)	(2)	(3)	(4)	(5)	(6)	(7)
Januari-April	76,00	197,00	25,92	2,00	2,00	10,52
Mei-Agustus	99,00	230,00	23,23	25,00	27,00	10,62
September-Desember	45,00	99,00	22,00	-	-	-
Januari-Desember	220,00	526,00	23,91	29,00	27,00	10,74

Sumber : Badan Pusat Statistik Kabupaten Siak

Source : BPS - Statistics of Siak Regency

Catatan : Data tahun 2016 dan 2017 belum tersedia karena tidak rilis

Notes : Data at 2016 and 2017 are not yet available because they are not released

Tabel 5.1.3 : Luas Panen, Produksi, dan Produktivitas Kacang Tanah dan Kacang Hijau Menurut Subround di Kabupaten Siak, 2015
Table 5.1.3 : Harvested Area, Production, and Productivity of Peanut and Green Pea by Subrounds in Siak Regency, 2015

Subround Subrounds	Kacang Tanah Peanut			Kacang Hijau Green Pea		
	Luas Panen Harvested Area (ha)	Produksi Production (ton)	Produkti- vitas Productivity (kuintal/ha)	Luas Panen Harvested Area (ha)	Produksi Production (ton)	Produkti- vitas Productivity (kuintal/ha)
(1)	(2)	(3)	(4)	(5)	(6)	(7)
Januari-April	24,00	22,00	9,17	-	-	-
Mei-Agustus	69,00	65,00	9,44	2,00	2,00	10,00
September- Desember	5,00	5,00	10,00	-	-	-
Januari- Desember	98,00	92,00	9,39	2,00	2,00	10,00

Sumber : Badan Pusat Statistik Kabupaten Siak

Source : BPS - Statistics of Siak Regency

Catatan : Data tahun 2016 dan 2017 belum tersedia karena tidak rilis

Notes : Data at 2016 and 2017 are not yet available because they are not released

Tabel 5.1.4 : Luas Panen, Produksi, dan Produktivitas Ubi Kayu dan Ubi Jalar Menurut Subround di Kabupaten Siak, 2015
Table 5.1.4 : Harvested Area, Production, and Productivity of Cassava and Sweet Potatoe by Subrounds in Siak Regency, 2015

Subround Subrounds	Ubi Kayu Cassava			Ubi Jalar Sweet Potatoe		
	Luas Panen Harvested Area (ha)	Produksi Production (ton)	Produktivitas Productivity (kuintal/ha)	Luas Panen Harvested Area (ha)	Produksi Production (ton)	Produktivitas Productivity (kuintal/ha)
(1)	(2)	(3)	(4)	(5)	(6)	(7)
Januari-April	132	3 231	224,80	19,00	162,00	85,00
Mei-Agustus	133	3 503	263,35	13,00	109,00	83,57
September-Desember	74	2 846	384,64	10,00	75,00	75,00
Januari-Desember	339	9 580	282,60	42,00	346,00	82,38

Sumber : Badan Pusat Statistik Kabupaten Siak

Source : BPS - Statistics of Siak Regency

Catatan : Data tahun 2016 dan 2017 belum tersedia karena tidak rilis

Notes : Data at 2016 and 2017 are not yet available because they are not released

5.2 HORTIKULTURA/HORTICULTURE

Tabel 5.2.1 : Luas Panen Tanaman Sayuran Menurut Kecamatan dan Jenis Sayuran di Kabupaten Siak, 2017 (ha)
Table 5.2.1 : Harvested Area of Vegetables by Sub-Regency and Kinds in Siak Regency, 2017 (ha)

Kecamatan Sub-Regency	Cabe Besar Big Chili	Cabe Rawit Cayenne Pepper	Kangkung Water Spinach	Bayam Spinach	Kacang Panjang Vegetable Bean	Ketimun Cucumber
(1)	(2)	(3)	(4)	(5)	(6)	(7)
1. Minas	7	9	1	-	13	8
2. Sungai Mandau	27	21	-	-	24	-
3. Kandis	29	4	20	23	19	15
4. Siak	17	-	2	-	6	2
5. Kerinci Kanan	12	6	15	11	5	4
6. Tualang	15	13	77	49	9	1
7. Dayun	10	12	14	11	26	10
8. Lubuk Dalam	3	3	13	13	3	-
9. Koto Gasib	12	10	22	9	26	26
10. Mempura	18	8	3	-	2	-
11. Sungai Apit	12	8	9	8	8	4
12. Bunga Raya	32	5	12	11	14	9
13. Sabak Auh	8	4	6	3	8	2
14. Pusako	2	-	9	9	-	-
Jumlah / Total	204	103	203	147	163	81

Sumber : Badan Pusat Statistik Kabupaten Siak

Source : BPS - Statistics of Siak Regency

Tabel 5.2.2 : Produksi Tanaman Sayuran Menurut Kecamatan dan Jenis Sayuran di Kabupaten Siak, 2017 (kuintal)
Production of Vegetables by Sub-Regency and Kinds in Siak Regency, 2017 (kuintal)

Kecamatan Sub-Regency	Cabe Besar Big Chili	Cabe Rawit Cayenne Pepper	Kangkung Water Spinach	Bayam Spinach	Kacang Panjang Vegetable Bean	Ketimun Cucumber
(1)	(2)	(3)	(4)	(5)	(6)	(7)
1. Minas	1 826,0	1 949,0	34,0	-	2 566,0	1 870,0
2. Sungai Mandau	3 306,0	2 192,0	-	-	3 353,0	-
3. Kandis	2 091,0	248,0	743,0	375,0	1 631,0	2 940,0
4. Siak	3 045,0	-	68,0	-	1 077,0	510,0
5. Kerinci Kanan	2 904,0	1 008,0	578,0	196,0	830,0	2 040,0
6. Tualang	3 388,0	2 175,0	2 626,0	884,0	2 100,0	850,0
7. Dayun	1 936,0	1 701,0	544,0	192,0	4 461,0	3 230,0
8. Lubuk Dalam	616,0	505,0	442,0	208,0	498,0	-
9. Koto Gasib	3 256,0	1 890,0	748,0	144,0	4 788,0	10 030,0
10. Mempura	5 874,0	2 079,0	102,0	-	249,0	-
11. Sungai Apit	2 992,0	1 466,0	340,0	160,0	2 725,0	1 360,0
12. Bunga Raya	9 967,0	882,0	408,0	176,0	4 795,0	2 550,0
13. Sabak Auh	2 508,0	915,0	187,0	64,0	1 820,0	680,0
14. Pusako	176,0	-	306,0	144,0	-	-
Jumlah / Total	43 885,0	17 010,0	7 126,0	2 543,0	30 893,0	26 060,0

Sumber : Badan Pusat Statistik Kabupaten Siak

Source : BPS - Statistics of Siak Regency

Tabel 5.2.3 : Produktivitas Tanaman Sayuran Menurut Kecamatan dan Jenis Sayuran di Kabupaten Siak, 2017 (kuintal/Ha)
Table 5.2.3 : Productivity of Vegetables by Sub-Regency and Kinds in Siak Regency, 2017 (kuintal/Ha)

Kecamatan <i>Sub-Regency</i>	Cabe Besar <i>Big Chili</i>	Cabe Rawit <i>Cayenne Pepper</i>	Kangkung <i>Water Spinach</i>	Bayam <i>Spinach</i>	Kacang Panjang <i>Vegetable Bean</i>	Ketimun <i>Cucumber</i>
(1)	(2)	(3)	(4)	(5)	(6)	(7)
1. Minas	260,86	216,56	34,00	-	197,38	233,75
2. Sungai Mandau	122,44	104,38	-	-	139,71	-
3. Kandis	72,10	62,00	37,15	16,30	85,84	196,00
4. Siak	179,12	-	34,00	-	179,50	255,00
5. Kerinci Kanan	242,00	168,00	38,53	17,82	166,00	510,00
6. Tualang	225,87	167,31	34,10	18,04	233,33	850,00
7. Dayun	193,60	141,75	38,86	17,45	171,58	323,00
8. Lubuk Dalam	205,33	168,33	34,00	16,00	166,00	-
9. Koto Gasib	271,33	189,00	34,00	16,00	184,15	385,77
10. Mempura	326,33	259,88	34,00	-	124,50	-
11. Sungai Apit	249,33	183,25	37,78	20,00	340,63	340,00
12. Bunga Raya	311,47	176,40	34,00	16,00	342,50	283,33
13. Sabak Auh	313,50	228,75	31,17	21,33	227,50	340,00
14. Pusako	88,00	-	34,00	16,00	-	-
Jumlah / Total	215,12	165,15	35,10	17,30	189,53	321,73

Sumber : Badan Pusat Statistik Kabupaten Siak

Source : BPS - Statistics of Siak Regency

Tabel 5.2.4 : Luas Panen Tanaman Buah-buahan Menurut Kecamatan dan Jenis Buah-buahan di Kabupaten Siak, 2017 (ha)
Table 5.2.4 : Harvested Area of Fruit by Sub-Regency and Kinds in Siak Regency, 2017 (ha)

Kecamatan <i>Sub-Regency</i>	Melon <i>Melon</i>	Semangka <i>Watermelon</i>
(1)	(2)	(3)
1. Minas	1	10
2. Sungai Mandau	-	-
3. Kandis	4	15
4. Siak	-	5
5. Kerinci Kanan	-	7
6. Tualang	5	6
7. Dayun	-	82
8. Lubuk Dalam	-	-
9. Koto Gasib	-	20
10. Mempura	-	3
11. Sungai Apit	-	-
12. Bunga Raya	1	6
13. Sabak Auh	-	-
14. Pusako	-	3
Jumlah / Total	11	157

Sumber : Badan Pusat Statistik Kabupaten Siak
 Source : BPS - Statistics of Siak Regency

Tabel 5.2.5 : Produksi Tanaman Buah-buahan Menurut Kecamatan dan Jenis Buah-buahan di Kabupaten Siak, 2017 (kuintal)
Table 5.2.5 : Production of Fruit by Sub-Regency and Kinds in Siak Regency, 2017 (kuintal)

Kecamatan <i>Sub-Regency</i>	Melon <i>Melon</i>	Semangka <i>Watermelon</i>
(1)	(2)	(3)
1. Minas	615,00	5 014,00
2. Sungai Mandau	-	-
3. Kandis	1 477,00	4 175,00
4. Siak	-	2 052,00
5. Kerinci Kanan	-	3 876,00
6. Tualang	1 025,00	2 280,00
7. Dayun	-	25 067,00
8. Lubuk Dalam	-	-
9. Koto Gasib	-	9 566,00
10. Mempura	-	1 140,00
11. Sungai Apit	-	-
12. Bunga Raya	205,00	2 964,00
13. Sabak Auh	-	-
14. Pusako	-	1 140,00
Jumlah / Total	3 322,00	57 274,00

Sumber : Badan Pusat Statistik Kabupaten Siak

Source : BPS - Statistics of Siak Regency

Tabel 5.2.6 : Produktivitas Tanaman Buah-buahan Menurut Kecamatan dan Jenis Buah-buahan di Kabupaten Siak, 2017 (kuintal/ha)
Table 5.2.6 : Productivity of Fruit by Sub-Regency and Kinds in Siak Regency, 2017 (kuintal/ha)

Kecamatan <i>Sub-Regency</i>	Melon <i>Melon</i>	Semangka <i>Watermelon</i>
(1)	(2)	(3)
1. Minas	615,00	501,40
2. Sungai Mandau	-	-
3. Kandis	369,25	278,33
4. Siak	-	410,40
5. Kerinci Kanan	-	553,71
6. Tualang	205,00	380,00
7. Dayun	-	305,70
8. Lubuk Dalam	-	-
9. Koto Gasib	-	478,30
10. Mempura	-	380,00
11. Sungai Apit	-	-
12. Bunga Raya	205,00	494,00
13. Sabak Auh	-	-
14. Pusako	-	380,00
Jumlah / Total	302,00	364,80

Sumber Badan Pusat Statistik Kabupaten Siak

Source : BPS - Statistics of Siak Regency

5.3 PERKEBUNAN/*ESTATE CROPS*

Tabel 5.3.1 : Jumlah Rumah Tangga Tanaman Perkebunan Tanaman Tahunan Menurut Kecamatan dan Jenis Tanaman di Kabupaten Siak, 2013
Number of Households for Annual Estate Crop Plantations by Sub-Regency and Kinds in Siak Regency, 2013

Kecamatan <i>Sub-Regency</i>	Jumlah Rumah Tangga Tanaman Tahunan <i>Number of Annual Crop Households</i>	Jenis Tanaman yang Diusahakan / Dikelola <i>Types of Plants Cultivated / Managed</i>					
		Pinang <i>Areca Nut</i>	Kakao <i>Cocoa</i>	Karet <i>Rubber</i>	Kelapa <i>Coconut</i>	Sagu <i>Sago</i>	Kelapa Sawit <i>Palm Tree</i>
(1)	(2)	(3)	(4)	(5)	(6)	(7)	(8)
1. Minas	2554	10	34	169	185	-	2456
2. Sungai Mandau	912	1	1	599	3	-	626
3. Kandis	4384	1	2	23	34	-	4342
4. Siak	1467	71	22	794	47	1	1008
5. Kerinci Kanan	2818	1	12	119	39	-	2754
6. Tualang	2085	67	82	374	75	-	1798
7. Dayun	3880	1	12	63	59	-	3841
8. Lubuk Dalam	2165	1	7	23	14	-	2152
9. Koto Gasib	2314	28	6	720	101	1	1923
10. Mempura	1418	24	17	949	32	1	907
11. Sungai Apit	3251	284	6	1560	832	114	1942
12. Bunga Raya	3560	611	822	506	1172	5	3153
13. Sabak Auh	1657	20	3	380	116	-	1594
14. Pusako	894	61	26	278	48	-	820
Jumlah / Total	33359	1181	1052	6557	2757	122	29316

Sumber : Badan Pusat Statistik Kabupaten Siak

Source : BPS - Statistics of Siak Regency

Catatan : Data tahun 2017 belum tersedia

Notes : Data at 2017 are not yet available

Tabel
Table **5.3.2 : Jumlah Rumah Tangga Tanaman Perkebunan Tanaman Tahunan Menurut Kecamatan dan Jenis Tanaman di Kabupaten Siak, 2013**
Number of Households for Seasonal Estate Crop Plantations by Sub-Regency and Kinds in Siak Regency, 2013

Kecamatan <i>Sub-Regency</i>	Jumlah Rumah Tangga Tanaman Musiman <i>Number of Seasonal Crop Households</i>	Jenis Tanaman yang Diusahakan / Dikelola <i>Types of Plants Cultivated / Managed</i>	
		Nilam <i>Patchouli</i>	Tebu <i>Cane</i>
(1)	(2)	(3)	(4)
1. Minas	1	-	1
2. Sungai Mandau	1	-	1
3. Kandis	3	-	3
4. Siak	3	-	3
5. Kerinci Kanan	-	-	-
6. Tualang	18	-	18
7. Dayun	2	-	2
8. Lubuk Dalam	2	-	2
9. Koto Gasib	2	-	2
10. Mempura	4	1	3
11. Sungai Apit	3	-	3
12. Bunga Raya	22	-	22
13. Sabak Auh	2	-	2
14. Pusako	-	-	-
Jumlah / Total	63	1	62

Sumber : Badan Pusat Statistik Kabupaten Siak

Source : BPS - Statistics of Siak Regency

Catatan : Data tahun 2017 belum tersedia

Notes : Data at 2017 are not yet available

5.4 PETERNAKAN/HUSBANDRY

Tabel 5.4.1 : Populasi Ternak Menurut Kecamatan dan Jenis Ternak di Kabupaten Siak, 2017 (ekor)
Table 5.4.1 : Number of Cattle by Sub-Regency and Kinds in Siak Regency, 2017 (head)

Kecamatan Sub-Regency	Sapi Cow	Kerbau Buffalo	Kambing Goat	Domba Sheep	Babi Pig
(1)	(2)	(3)	(4)	(5)	(6)
1. Minas	814	53	432	209	634
2. Sungai Mandau	688	1	324	-	-
3. Kandis	2 026	34	1 158	30	1 211
4. Siak	684	28	395	-	-
5. Kerinci Kanan	3 607	-	1 623	203	-
6. Tualang	841	206	1 116	104	788
7. Dayun	4 452	-	1 526	17	-
8. Lubuk Dalam	3 852	1	531	183	-
9. Koto Gasib	1 597	23	551	146	-
10. Mempura	864	2	1 968	82	-
11. Sungai Apit	688	59	3 277	78	58
12. Bunga Raya	1 790	58	3 350	224	94
13. Sabak Auh	924	24	3 462	231	-
14. Pusako	653	-	1 885	7	-
Jumlah / Total	23 480	489	21 598	1 514	2 785

Sumber : Dinas Perikanan dan Peternakan Kabupaten Siak

Source : Fishery and Animal Husbandry Service of Siak Regency

Tabel 5.4.2 : **Populasi Unggas Menurut Kecamatan dan Jenis Unggas di Kabupaten Siak, 2017 (ekor)**
Table *Number of Poultry by Sub-Regency and Kinds in Siak Regency, 2017 (head)*

Kecamatan <i>Sub-Regency</i>	Ayam Kampung <i>Local Chicken</i>	Ayam Pedaging <i>Boiler Chicken</i>	Bebek <i>Duck</i>	Itik Manila <i>Barbary Duck</i>
(1)	(2)	(3)	(4)	(5)
1. Minas	36 728	324 161	3 336	1 120
2. Sungai Mandau	7 395	80 497	1 500	340
3. Kandis	21 995	746 484	2 380	1 330
4. Siak	14 694	357 539	1 100	1 800
5. Kerinci Kanan	11 893	104 646	1 460	438
6. Tualang	12 870	808 322	7 113	1 980
7. Dayun	40 558	590 460	1 300	549
8. Lubuk Dalam	23 975	241 556	1 100	760
9. Koto Gasib	36 848	99 356	3 228	2 120
10. Mempura	21 866	99 128	1 831	230
11. Sungai Apit	19 864	100 349	2 980	980
12. Bunga Raya	41 921	155 541	3 626	760
13. Sabak Auh	42 746	87 741	1 470	43
14. Pusako	27 695	78 958	1 260	90
Jumlah / Total	361 048	3 874 738	33 684	12 540

Sumber : Dinas Perikanan dan Peternakan Kabupaten Siak

Source : *Fishery and Animal Husbandry Service of Siak Regency*

Tabel 5.4.3 : Jumlah Ternak yang Dipotong Menurut Kecamatan dan Jenis Ternak di Kabupaten Siak, 2017 (ekor)
Table Number of Registered Slaughtered Cattle by Sub-Regency and Kinds in Siak Regency, 2017 (head)

Kecamatan <i>Sub-Regency</i>	Sapi <i>Cow</i>	Kerbau <i>Buffalo</i>	Kambing <i>Goat</i>	Domba <i>Sheep</i>	Babi <i>Pig</i>
(1)	(2)	(3)	(4)	(5)	(6)
1. Minas	277	8	1 385	29	54
2. Sungai Mandau	120	3	1 167	-	-
3. Kandis	397	12	1 419	9	66
4. Siak	317	31	1 448	7	65
5. Kerinci Kanan	345	2	1 229	34	-
6. Tualang	749	18	1 430	42	61
7. Dayun	356	-	1 337	9	-
8. Lubuk Dalam	281	2	1 220	23	-
9. Koto Gasib	259	7	772	33	31
10. Mempura	149	8	1 097	31	-
11. Sungai Apit	215	33	827	30	41
12. Bunga Raya	198	27	1 025	38	-
13. Sabak Auh	213	9	910	40	24
14. Pusako	96	6	480	3	-
Jumlah / Total	3 972	166	15 746	328	342

Sumber : Dinas Perikanan dan Peternakan Kabupaten Siak

Source : Fishery and Animal Husbandry Service of Siak Regency

Tabel 5.4.4 : Produksi Daging Ternak Menurut Kecamatan dan Jenis Ternak di Kabupaten Siak, 2017 (Kg)
Table Production of Cattle's Meat by Sub-Regency and Kinds in Siak Regency, 2017 (Kg)

Kecamatan Sub-Regency	Sapi Cow	Kerbau Buffalo	Kambing Goat	Domba Sheep	Babi Pig
(1)	(2)	(3)	(4)	(5)	(6)
1. Minas	42 640,03	1 268,32	19 403,85	339,59	2 675,70
2. Sungai Mandau	18 472,30	475,62	16 439,67	-	-
3. Kandis	61 112,53	1 902,48	19 880,19	105,39	3 270,30
4. Siak	48 797,66	4 914,74	20 286,48	81,97	3 220,75
5. Kerinci Kanan	53 107,87	317,08	17 218,29	398,14	-
6. Tualang	115 297,95	2 853,72	20 034,30	491,82	3 022,55
7. Dayun	54 801,16	-	18 731,37	105,39	-
8. Lubuk Dalam	43 255,97	317,08	17 092,20	269,33	-
9. Koto Gasib	39 869,39	1 109,78	10 815,72	386,43	1 536,05
10. Mempura	22 936,44	1 268,32	15 368,97	363,01	-
11. Sungai Apit	33 096,21	5 231,82	11 586,27	351,30	2 031,55
12. Bunga Raya	30 479,30	4 280,58	14 360,25	444,98	-
13. Sabak Auh	32 788,34	1 426,86	12 749,10	468,40	1 189,20
14. Pusako	14 777,84	951,24	6 724,80	35,13	-
Jumlah / Total	611 432,99	26 317,64	220 691,46	3 840,88	16 946,10

Sumber : Dinas Perikanan dan Peternakan Kabupaten Siak

Source : Fishery and Animal Husbandry Service of Siak Regency

Tabel 5.4.5 : Banyaknya Unggas yang Dipotong Menurut Kecamatan dan Jenis Unggas di Kabupaten Siak, 2017
Table 5.4.5 : Number of Registered Slaughtered Poultry by Sub-Regency and Kinds in Siak Regency, 2017

Kecamatan Sub-Regency	Ayam Kampung Local Chicken	Ayam Pedaging Boiler Chicken	Bebek Duck	Itik Manila Barbary Duck
(1)	(2)	(3)	(4)	(5)
1. Minas	32 256	134 161	879	210
2. Sungai Mandau	4 940	80 497	332	24
3. Kandis	45 700	186 484	983	184
4. Siak	26 850	298 374	980	240
5. Kerinci Kanan	28 650	104 646	858	218
6. Tualang	46 898	268 322	944	215
7. Dayun	41 560	100 460	570	190
8. Lubuk Dalam	17 000	121 556	641	188
9. Koto Gasib	34 910	99 356	544	154
10. Mempura	19 500	99 128	680	180
11. Sungai Apit	19 129	100 349	679	167
12. Bunga Raya	39 129	155 541	820	110
13. Sabak Auh	36 824	87 741	450	100
14. Pusako	12 262	78 958	398	120
Jumlah / Total	405 608	1 915 573	9 758	2 300

Sumber : Dinas Perikanan dan Peternakan Kabupaten Siak

Source : Fishery and Animal Husbandry Service of Siak Regency

5.5 PERIKANAN/FISHERY

Tabel 5.5.1 : Jumlah Rumah Tangga Perikanan/Nelayan Menurut Kecamatan di Kabupaten Siak, 2017
Number of Fishery Households by Sub-Regency in Siak Regency, 2017

Kecamatan Sub-Regency	Perikanan Fishery		Budidaya Perikanan Aquaculture			Jumlah Total
	Laut Sea	Perairan Darat Fresh Water	Kolam Water pond	Tambak Fishpond	Laut Sea	
(1)	(2)	(3)	(4)	(5)	(6)	(7)
1. Minas	-	15	98	-	-	113
2. Sungai Mandau	-	22	12	-	-	34
3. Kandis	-	-	132	-	-	132
4. Siak	-	114	37	-	-	151
5. Kerinci Kanan	-	10	66	-	-	76
6. Tualang	-	26	65	-	-	91
7. Dayun	-	-	48	-	-	48
8. Lubuk Dalam	-	-	58	-	-	58
9. Koto Gasib	-	42	20	-	-	62
10. Mempura	-	121	53	-	-	174
11. Sungai Apit	363	-	18	-	-	381
12. Bunga Raya	-	-	55	-	-	55
13. Sabak Auh	94	-	52	-	-	146
14. Pusako	-	84	22	-	-	106
Jumlah / Total	457	434	736	0	0	1 627

Sumber : Dinas Perikanan dan Peternakan Kabupaten Siak
 Source : Fishery and Animal Husbandry Service of Siak Regency

Tabel 5.5.2 : Produksi Perikanan Menurut Kecamatan dan Subsektor di Kabupaten Siak, 2017 (ton)
Table 5.5.2 : Production of Fishery by Sub-Regency and Subsector in Siak Regency, 2017 (tons)

Kecamatan <i>Sub-Regency</i>	Perikanan Laut <i>Sea Fishery</i>			Perikanan Air Tawar <i>Fresh Water Fishery</i>	
	Tangkap <i>Fishing</i>	Tambak <i>Fishpond</i>	Keramba <i>Karamba</i>	Tangkap <i>Fishing</i>	Budidaya <i>Aquaculture</i>
	(2)	(3)	(4)	(5)	(6)
1. Minas	-	-	-	5,4	120,7
2. Sungai Mandau	-	-	-	51,9	4,9
3. Kandis	-	-	-	-	210,6
4. Siak	-	-	-	283,0	18,1
5. Kerinci Kanan	-	-	-	7,8	61,7
6. Tualang	-	-	-	64,9	225,4
7. Dayun	-	-	-	-	43,1
8. Lubuk Dalam	-	-	-	-	106,3
9. Koto Gasib	-	-	-	113,5	15,7
10. Mempura	-	-	-	269,8	69,1
11. Sungai Apit	925,4	-	-	-	4,1
12. Bunga Raya	-	-	-	-	64,2
13. Sabak Auh	225,0	-	-	-	53,4
14. Pusako	-	-	-	199,0	5,6
Jumlah / Total	1 150,4	0,0	0,0	995,3	1 003,0

Sumber : Dinas Perikanan dan Peternakan Kabupaten Siak
 Source : *Fishery and Animal Husbandry Service of Siak Regency*

Tabel 5.5.3 : Jumlah Perahu/Kapal Penangkapan Ikan Menurut Kecamatan dan Jenis Kapal di Kabupaten Siak, 2017
Number of Fishing Ships by Sub-Regency and Kinds in Siak Regency, 2017

Kecamatan Sub-Regency	Perikanan Laut Sea Fishery			Perikanan Air Tawar Fresh Water Fishery			Jumlah Total
	Perahu Tanpa Motor (PTM)	Kapal Motor Diesel (MT)	Kapal Motor Tempel (KM)	Perahu Tanpa Motor (PTM)	Kapal Motor Diesel (MT)	Kapal Motor Tempel (KM)	
	(1)	(2)	(3)	(4)	(5)	(6)	
1. Minas	-	-	-	15	-	-	15
2. Sungai Mandau	-	-	-	14	10	-	24
3. Kandis	-	-	-	-	-	-	0
4. Siak	-	-	-	54	75	-	129
5. Kerinci Kanan	-	-	-	-	10	-	10
6. Tualang	-	-	-	17	14	-	31
7. Dayun	-	-	-	-	-	-	0
8. Lubuk Dalam	-	-	-	-	-	-	0
9. Koto Gasib	-	-	-	22	24	-	46
10. Mempura	-	-	-	73	53	-	126
11. Sungai Apit	99	321	7	-	-	-	427
12. Bunga Raya	-	-	-	-	-	-	0
13. Sabak Auh	7	97	-	-	-	-	104
14. Pusako	-	-	-	47	45	-	92
Jumlah / Total	822	565	1 317	194	116	-	3 014

Sumber : Dinas Perikanan dan Peternakan Kabupaten Siak

Source : Fishery and Animal Husbandry Service of Siak Regency

INDUSTRI DAN ENERGI

Industry and Energy



3.608

TENAGA KERJA INDUSTRI
Industrial Labours

1.058

PERUSAHAAN INDUSTRI
Industrial Companies



2017

SUMBER AIR MINUM RUMAH TANGGA / Main Source of Drinking Water

(Persen / Percent)

68,06 %

Air Kemasan/ Isi Ulang
Bottled / Refilled Water

0,24 %

Ledeng
Plumbing

17,86 %

Sumur Bor / Pompa
Borehole / Pump

3,87 %

Sumur / Mata Air
Terlindung
Wells / Springs Protected

1,86 %

Sumur / Mata Air
Tak Terlindung
Wells / Springs Unprotected

Lainnya / Others: 8,12 %

PENJELASAN TEKNIS

TECHNICAL NOTES

- | | |
|---|---|
| <p>1. Perusahaan atau usaha industri adalah suatu unit (kesatuan) usaha yang melakukan kegiatan ekonomi, bertujuan menghasilkan barang atau jasa, terletak pada suatu bangunan atau lokasi tertentu, dan mempunyai catatan administrasi tersendiri mengenai produksi dan struktur biaya serta ada seorang atau lebih yang bertanggung jawab atas usaha tersebut.</p> | <p>1. A manufacturing establishment is defined as a production unit engaged in economic activity, producing goods or services, located in a building or in a certain location, keeping a business record concerning the production and cost structure, and having a person or more that are responsible to those activities.</p> |
| <p>2. Industri manufaktur dikelompokkan ke dalam 4 golongan berdasarkan banyaknya pekerja, yaitu: industri besar (100 orang pekerja atau lebih), industri sedang/menengah (20–99 orang pekerja), industri kecil (5–19 orang pekerja), dan industri mikro (1–4 orang pekerja).</p> | <p>2. Manufacturing industries are categorized into four groups, based on the number of employees: large scale manufacturing (100 employees or more), medium scale manufacturing (20–99 employees), small scale manufacturing (5–19 employees), and micro industry (1–4 employees).</p> |
| <p>3. Pelanggan adalah individu atau kelompok, baik rumah tangga, perusahaan atau institusi non profit yang membeli air bersih dari perusahaan air bersih.</p> | <p>3. Customers are individuals or groups, whether household, company or non-profit institutions that buy water supply from water supply establishment.</p> |
| <p>4. Air disalurkan adalah volume air bersih dari perusahaan air bersih</p> | <p>4. Distributed water is the volume of water supply from water supply establishment.</p> |
| <p>5. Kuintil adalah nilai yang menandai</p> | <p>5. Quintile is the value that marks the</p> |

batas interval dari sebaran frekuensi yang berderet dalam lima bagian sebaran yang sama

interval of the frequency distribution that is lined up in the same five distribution sections

6. **Perusahaan Listrik Negara** (disingkat PLN) atau nama resminya adalah PT. PLN (Persero) adalah sebuah BUMN yang mengurus semua aspek kelistrikan yang ada di Indonesia.

6. **State Electricity Company** (abbreviated as PLN) or its official name is PT. PLN (Persero) is a BUMN that deals with all aspects of electricity in Indonesia.

<https://siakkab.bps.go.id>

ULASAN

DESCRIPTION

6.1 Industri

Dari Dinas Perdagangan dan Perindustrian Kabupaten Siak menyatakan bahwa pada tahun 2017 perusahaan/usaha industri di Kabupaten Siak tercatat sebanyak 1.058 perusahaan dengan jumlah tenaga kerja 3.608 orang.

6.1 Food Crops

Based on the data of Trading and Industries Service of Siak Regency it recorded that were 1,058 industrial companies/activities with 3,608 workers.

6.2 Energi

Penggunaan listrik di Kabupaten Siak sudah merata. Hal ini terlihat dari persentase rumah tangga yang menggunakan listrik PLN sebagai penerangan utama sudah melebihi 89 persen.

6.2 Energy

Electricity consumption in Siak Regency has been evenly distributed. It has shown by percentage of household used PLN electricity as main lightning more than 89 percents.

Pelanggan PDAM di Kabupaten Siak didominasi oleh kelompok non niaga sekitar 93,8 persen dari total pelanggan PDAM dan menggunakan hampir 93 persen dari total air minum yang disalurkan PDAM.

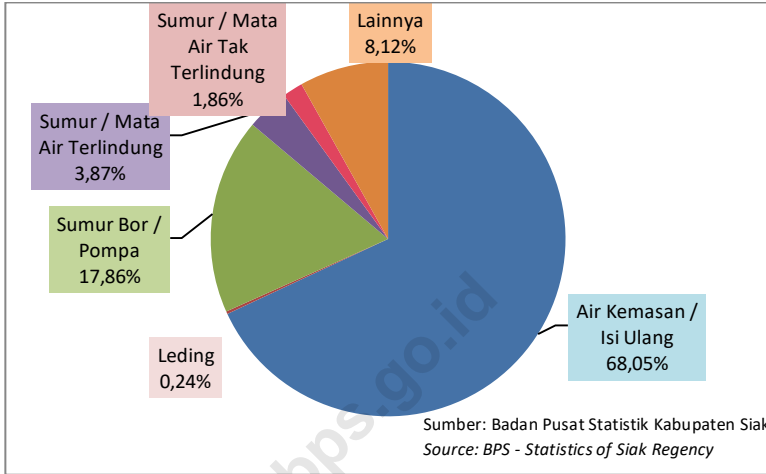
PDAM costumers in Siak Regency was dominated by non-commercial category, about 93,8 percents from all PDAM costumers and consumed almost 93 percents of distributed water by PDAM.

Berdasarkan hasil Susenas periode Maret 2018, diperoleh sumber air minum utama dari penduduk Kabupaten Siak adalah air minum isi ulang, yaitu sekitar 68 persen.

Based on the results of the Susenas for the period March 2018, the main drinking water source from the population of Siak Regency is refill drinking water, which is about 68 percent.

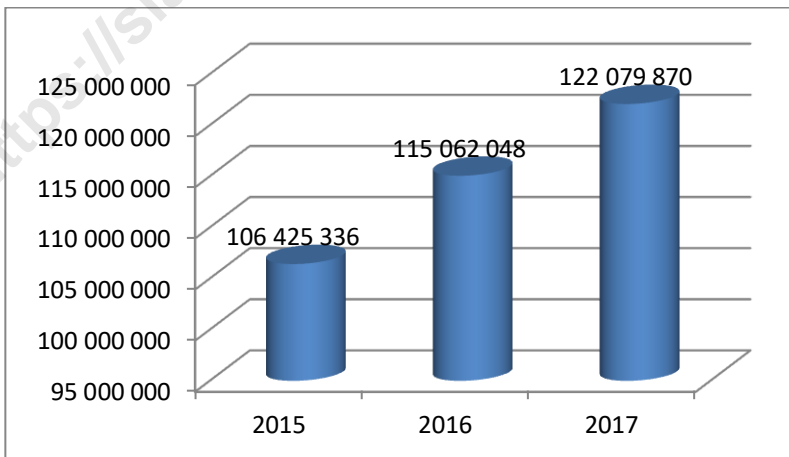
Gambar
Picture

6.1 Presentase Sumber Air Minum Utama Rumah Tangga di Kabupaten Siak Tahun 2017
Percentage of Household Main Drinking Water in Siak Regency in 2017



Gambar
Picture

6.2 Produksi Listrik di Kabupaten Siak Tahun 2015-2017 (KWh)
Electricity Production in Siak Regency 2015-2017 (KWh)



Sumber: Kantor PLN Pekanbaru
Source: Electricity State Pekanbaru

6.1 INDUSTRI/INDUSTRY

Tabel 6.1.1 : Jumlah Perusahaan Industri dan Tenaga Kerja Industri di Kabupaten Siak, 2013-2017
Table 6.1.1 : Number of Industrial Company and Labour in Siak Regency, 2013-2017

Tahun <i>Year</i>	Jumlah Perusahaan <i>Number of Company</i>	Tenaga Kerja <i>Labour</i>
(1)	(2)	(3)
2013	977	3 476
2014	1 027	1 557
2015	1 037	3 572
2016	1 047	3 591
2017	1 058	3 608

Sumber : Dinas Perdagangan dan Perindustrian Kabupaten Siak

Source : *Trading and Industry Service of Siak Regency*

6.2 ENERGI/ENERGY

Tabel 6.2.1 : Persentase Rumah Tangga menurut Karakteristik dan Sumber Utama Penerangan Rumah Tangga, 2017
Table 6.2.1 : Percentage of Households by Characteristics and Main Sources of Household Lighting, 2017

Karakteristik <i>Kinds</i>	Sumber Utama Penerangan Rumah Tangga <i>Main Source of Household Lighting</i>			Jumlah <i>Total</i>
	Listrik PLN <i>PLN Electricity</i>	Listrik Non <i>PLN Non-PLN Electricity</i>		
		Bukan Listrik <i>Not Electricity</i>		
(1)	(2)	(3)	(4)	(5)
Jenis Kelamin				
Laki-laki <i>Male</i>	89,86	9,29	0,86	100,00
Perempuan <i>Female</i>	91,08	8,92	0,00	100,00
Kuintil Pengeluaran				
Kuintil I	89,64	8,13	2,23	100,00
Kuintil II	89,11	10,87	0,02	100,00
Kuintil III	90,06	9,27	0,66	100,00
Kuintil IV	91,41	7,26	1,32	100,00
Kuintil V	89,35	10,50	0,15	100,00
Pendidikan Tertinggi				
Tidak Pernah Sekolah/ Tidak Tamat SD <i>Never School / No Elementary School</i>	95,51	3,20	1,29	100,00
SD dan sederajat <i>Elementary school and equivalent</i>	90,62	9,38	0,00	100,00
SD dan sederajat <i>Middle school and equivalent</i>	85,90	12,59	1,51	100,00
SMA Keatas <i>High School and Above</i>	90,03	9,17	0,80	100,00
Kabupaten Siak	89,95	9,26	0,79	100,00

Sumber : Susenas, Badan Pusat Statistik Kabupaten Siak

Source : Susenas, BPS - Statistics of Siak Regency

Catatan : Referensi Waktu Maret 2017

Note : March 2017 Reference Time

Tabel 6.2.2 : Banyaknya Pelanggan Listrik PLN Menurut Kecamatan di Kabupaten Siak, 2015-2017
Table Number of PLN Costumers by Sub-Regency in Siak Regency, 2015-2017

Kecamatan <i>Sub-Regency</i>	Tahun <i>Year</i>		
	2015	2016	2017
(1)	(2)	(3)	(4)
1. Minas	1 951	2 140	2 326
2. Sungai Mandau	-	268	291
3. Kandis	6 962	11 294	15 106
4. Siak	6 918	7 378	7 667
5. Kerinci Kanan	4 035	4 435	4 935
6. Tualang	20 137	22 085	24 007
7. Dayun	2 873	5 224	6 973
8. Lubuk Dalam	3 350	3 850	4 300
9. Koto Gasib	1 478	2 918	3 995
10. Mempura	3 043	3 149	3 201
11. Sungai Apit	5 177	5 597	5 904
12. Bunga Raya	4 796	5 128	5 575
13. Sabak Auh	2 076	3 616	4 349
14. Pusako	1 121	1 212	1 372
Jumlah / Total	63 917	78 294	90 001

Sumber : Kantor PT. PLN (Persero) Cabang Pekanbaru

Source : PT. PLN (Persero) Office of Pekanbaru

Tabel 6.2.3 : Daya Terpasang, Produksi, dan Distribusi Listrik PT PLN (Persero) pada Cabang/Ranting PLN di KABUPATEN SIAK, 2015-2017
Table 6.2.3 : Power Installed, Production and Distribution of Electricity of PT PLN (Persero) in Branches / Branches of PLN in SIAK REGENCY, 2015-2017

Tahun <i>Year</i>	Daya Terpasang (KW) <i>Installed</i>	Produksi Listrik (KWh) <i>Production</i>	Listrik Terjual (KWh) <i>Sold</i>	Dipakai Sendiri (KWh) <i>Self consume</i>	Susut/Hilang (KWh) <i>Lost</i>
(1)	(2)	(3)	(4)	(5)	(6)
2015	27 413	106 425 336	100 715 432	45 489	11 710 514
2016	52 715	115 062 048	114 586 004	48 076	12 007 484
2017	64 360	122 079 870	129 616 026	54 078	11 673 238

Sumber : Kantor PT. PLN (Persero) Cabang Pekanbaru

Source : PT. PLN (Persero) Office of Pekanbaru

Tabel 6.2.4 : **Banyaknya Pelanggan Air Minum Unit SPAM Menurut Jenis Konsumen di Kabupaten Siak Tahun 2017**
Number of PDAM Costumers by Type in Siak Regency, 2017

Unit SPAM SPAM Unit	Jenis Konsumen <i>Consumers Type</i>		
	Non-Niaga	Niaga	Industri
(1)	(2)	(3)	(4)
SPAM IKK SIAK	4 235	538	1
SPAM IKK KOTO GASIB	365	11	-
SPAM IKK MEMPURA	1 156	15	-
SPAM IKK SUNGAI APIT	253	17	-
SPAM IKK TUALANG	295	2	-
SPAM IKK MINAS	1 912	38	-
SPAM IKK KANDIS	160	-	-
SPAM IKK BUNGA RAYA	710	12	-
SPAM IKK SUNGAI MANDAU	84	-	-
SPAM IKK DAYUN	280	-	-
SPAM IKK PUSAKO	186	-	-
Jumlah Total	9 636	633	1
2016	8 943	591	1
2015	8 550	568	1
2014	6 794	527	1

Sumber : Kantor UPT SPAM Kabupaten Siak

Source : UPT SPAM Office of Siak Regency

Banyaknya Air Minum yang Disalurkan Unit SPAM Menurut Jenis Konsumen di Kabupaten Siak Tahun 2017 (m3)

Tabel 6.2.5 : *Volume of Drinkable Water from PDAM to Costumers by Type in Siak Regency, 2017 (m3)*

Unit SPAM SPAM Unit	Jenis Konsumen / Consumers Type		
	Non-Niaga	Niaga	Industri
(1)	(2)	(3)	(4)
SPAM IKK SIAK	1 079 540	141 883	2 281
SPAM IKK KOTO GASIB	84 617	5 571	-
SPAM IKK MEMPURA	279 334	5 987	-
SPAM IKK SUNGAI APIT	39 769	2 265	-
SPAM IKK TUALANG	50 914	417	-
SPAM IKK MINAS	423 234	11 883	-
SPAM IKK KANDIS	34 277	-	-
SPAM IKK BUNGA RAYA	139 266	3 856	-
SPAM IKK SUNGAI MANDAU	8 650	-	-
SPAM IKK DAYUN	38 933	-	-
SPAM IKK PUSAKO	29 206	-	-
Jumlah Total	2 207 740	171 862	2 281
2016	1 766 652	167 987	2 095
2015	1 750 115	132 201	2 031
2014	1 480 150	129 395	3 374

Sumber : Kantor UPT SPAM Kabupaten Siak

Source : UPT SPAM Office of Siak Regency

INDUSTRI, PERTAMBANGAN, ENERGI, DAN KONSTRUKSI

Tabel 6.2.6 : **Persentase Rumah Tangga menurut Karakteristik dan Sumber Air Minum Utama Rumah Tangga, 2017**
Percentage of Households by Characteristics and Main Sources of Drinking Water, 2017

Karakteristik <i>Kinds</i>	Sumber Air Minum Rumah Tangga <i>Main Source of Drinking Water</i>					
	Air Kemasan / Isi Ulang <i>Bottled / Refilled Water</i>	Leding <i>Plumbing</i>	Sumur Bor / Pompa <i>borehole / pump</i>	Sumur / Mata Air Terlindung <i>Wells / Springs Protected</i>	Sumur / Mata Air Tak Terlindung <i>Wells / Springs Unprotected</i>	Lainnya <i>Others</i>
(1)	(2)	(3)	(4)	(5)	(6)	(7)
Jenis Kelamin						
Laki-laki <i>Male</i>	68,72	0,26	17,62	3,85	1,59	7,95
Perempuan <i>Female</i>	59,58	0,00	20,80	4,12	5,21	10,28
Kuintil Pengeluaran						
Kuintil I	70,87	0,00	11,79	1,28	1,73	14,33
Kuintil II	74,50	0,00	6,74	7,01	2,07	9,69
Kuintil III	62,03	0,00	23,17	1,95	1,46	11,38
Kuintil IV	66,27	0,00	21,01	4,65	2,40	5,67
Kuintil V	68,04	0,97	22,66	3,87	1,60	2,85
Pendidikan Tertinggi						
Tidak Pernah Sekolah/ Tidak Tamat SD <i>Never School / No Elementary School</i>	58,69	0,00	14,48	4,15	1,56	21,11
SD dan sederajat <i>Elementary school and equivalent</i>	60,44	0,00	20,83	5,17	3,41	10,15
SD dan sederajat <i>Middle school and equivalent</i>	74,71	0,00	12,15	3,30	0,00	9,84
SMA Keatas <i>High School and Above</i>	71,55	0,53	19,48	3,33	1,87	3,23
Kabupaten Siak	68,06	0,24	17,86	3,87	1,86	8,12

Sumber : Susenans, Badan Pusat Statistik Kabupaten Siak

Source : Susenans, BPS - Statistics of Siak Regency

Catatan : Referensi Waktu Maret 2017

Note : March 2017 Reference Time

Persentase Rumah Tangga menurut Karakteristik dan Bahan Bakar Utama yang Digunakan untuk Memasak, 2017

Tabel 6.2.7 : Percentage of Households by Major Characteristics and Fuels Used for Cooking, 2017

Karakteristik <i>Kinds</i>	Tidak Memasak <i>Not Cooking</i>	Bahan Bakar Utama untuk Memasak <i>Main Fuel for Cooking</i>				Jumlah <i>Total</i>
		Elpiji/ Gas kota/ Biogas <i>LPG / Gas city / Biogas</i>	Minyak tanah <i>Kerosene</i>	Briket/ Arang/ Kayu bakar <i>Briquette / Charcoal / Firewood</i>	Lainnya <i>Others</i>	
(1)	(2)	(3)	(4)	(5)	(6)	(7)
Jenis Kelamin						
Laki-laki <i>Male</i>	1,78	92,61	2,26	1,68	1,67	100,00
Perempuan <i>Female</i>	0,00	83,55	11,76	4,68	0,00	100,00
Kuintil Pengeluaran						
Kuintil I	0,00	97,60	1,88	0,52	0,00	100,00
Kuintil II	0,00	88,28	5,89	5,83	0,00	100,00
Kuintil III	0,62	95,12	2,48	1,78	0,00	100,00
Kuintil IV	0,60	95,81	2,61	0,98	0,00	100,00
Kuintil V	5,64	85,31	2,09	0,67	6,29	100,00
Pendidikan Tertinggi						
Tidak Pernah Sekolah/ Tidak Tamat SD <i>Never School / No Elementary School</i>	2,38	79,47	3,67	8,96	5,51	100,00
SD dan sederajat <i>Elementary school and equivalent</i>	2,07	94,22	2,46	1,25	0,00	100,00
SD dan sederajat <i>Middle school and equivalent</i>	1,12	93,42	3,07	2,40	0,00	100,00
SMA Keatas <i>High School and Above</i>	1,48	92,99	3,01	0,38	2,14	100,00
Jumlah / Total	1,65	91,95	2,96	1,90	1,55	100,00

Sumber : Susenas, Badan Pusat Statistik Kabupaten Siak

Source : Susenas, BPS - Statistics of Siak Regency

Catatan : Referensi Waktu Maret 2017


Note : March 2017 Reference Time

PERDAGANGAN

Trades

Ekspor Impor

Export Import



Kertas dan Karton mendominasi nilai ekspor kabupaten Siak senilai US\$ 1 489 855,8

Paper and Cardboard dominate the export value of Siak Regency worth US \$ 1 489 855.8

Sumber: Badan Pusat Statistik Provinsi Riau
Source : BPS-Statistics of Riau Province

Pictures by freepik.com

Nilai Ekspor 3 Negara Tujuan Terbesar
(Ribu US\$)

Value of 3 Dominant Countries of Export (Thousand \$)

Nilai Impor 3 Negara Tujuan Terbesar
(Ribu US\$)

Value of 3 Dominant Countries of Import (Thousand \$)



PENJELASAN TEKNIS

TECHNICAL NOTES

1. **Sistem pencatatan Statistik Ekspor dan Impor** adalah “*General Trade*” dengan wilayah pencatatan meliputi seluruh wilayah kepabeanaan Indonesia.
 2. **Pengesahan dokumen kepabeanaan ekspor dan impor** dilakukan oleh Bea dan Cukai berdasarkan Persetujuan Muat/Bongkar Barang.
 3. **Data ekspor** berasal dari dokumen kepabeanaan BC 3.0 atau yang disebut dokumen Pemberitahuan Ekspor Barang (PEB) yang diisi oleh eksportir.
 4. **Data impor** berasal dari dokumen kepabeanaan BC 2.0 atau yang disebut dokumen Pemberitahuan Impor Barang (PIB), Pemberitahuan Impor Barang Khusus (PIBK), Pemberitahuan Pabean Free Trade Zone (PPFTZ) dan dokumen kepabeanaan BC 2.3 yang mencatat impor barang dari Luar Negeri ke Kawasan Berikat.
 5. **Barang-barang yang dikirim** ke luar negeri untuk diolah dicatat sebagai ekspor, sedangkan hasil olahan yang dikembalikan ke Indonesia dicatat sebagai impor.
1. ***The recording of export and import statistics is based on General Trade System covering all Indonesian customs areas.***
 2. ***The legalization of customs export and import documents is conducted by the Customs and Excise Office.***
 3. ***The export data are compiled based on customs export documents BC 3.0 or known as Export Declarations (PEB), filled by exporters.***
 4. ***The import data are compiled based on customs import documents BC 2.0 or known as Import Declarations Form (PIB), Import Declarations Form for Special Commodity (PIBK), Customs Declaration Form for Free Trade Zone (PPFTZ), and customs import documents BC 2.3 which records import goods from foreign country to Bounded Zones Area.***
 5. ***Goods send abroad for processing purposes are recorded as export while its product sent to Indonesia are recorded as import.***

6. **Barang-barang luar negeri yang diolah di dalam negeri** dicatat sebagai barang impor meskipun barang olahan tersebut akan kembali ke luar negeri.
6. *Foreign goods processed in Indonesia are still recorded as imports although the products will be sent to abroad.*
7. **Barang-barang yang tidak dicakup dalam pencatatan:**
7. *The following goods are not included in the statistics:*
- a. Pakaian dan barang-barang perhiasan penumpang.
 - a. *Clothings and passengers' jewelry.*
 - b. Barang-barang bawaan penumpang dari/ke luar negeri untuk dipakai sendiri, kecuali lemari es, pesawat televisi, dan sebagainya.
 - b. *Luggage of passengers for own use, except refrigerators, television sets, etc.*
 - c. Barang-barang untuk keperluan perwakilan kedutaan suatu negara.
 - c. *Goods imported/exported for the use of foreign representative countries/embassies.*
 - d. Barang-barang ekspedisi dan ekshibisi atau pameran.
 - d. *Goods for expeditions, and shows or exhibitions.*
 - e. Barang-barang untuk militer yang diimpor langsung oleh angkatan bersenjata
 - e. *Military goods directly imported by the Armed Forces.*
 - f. Pembungkus/peti kemas untuk diisi kembali.
 - f. *Packings/containers to be refilled.*
 - g. Uang dan surat-surat berharga.
 - g. *Bank notes and securities*
 - h. Barang-barang contoh
 - h. *Sample goods*
8. **Sistem pengolahan dokumen impor/ekspor Indonesia** adalah sistem "Carry Over" yaitu dokumen ditunggu selama satu bulan, setelah bulan berjalan, sedangkan dokumen-dokumen yang terlambat akan diolah pada bulan berikutnya. Dengan
8. *The carry-over system is used in processing Indonesian export and import documents. Documents are processed one month after the current month, while those received later will be processed for the succeeding month. This means*

demikian dokumen bulan-bulan sebelumnya yang terlambat diterima dan masuk pada bulan berjalan, diperlakukan sebagai dokumen bulan pengolahan.

previous documents received in the current month will be treated as processed documents.

9. **Pelabuhan Muat** adalah pelabuhan darimana barang diangkut ke luar negeri atau diekspor

9. **Port of loading** is port where the goods are transported out of the country or exported.

10. **Negara tujuan** adalah negara tujuan akhir yang diketahui untuk barang ekspor yang dikirim ke luar negeri

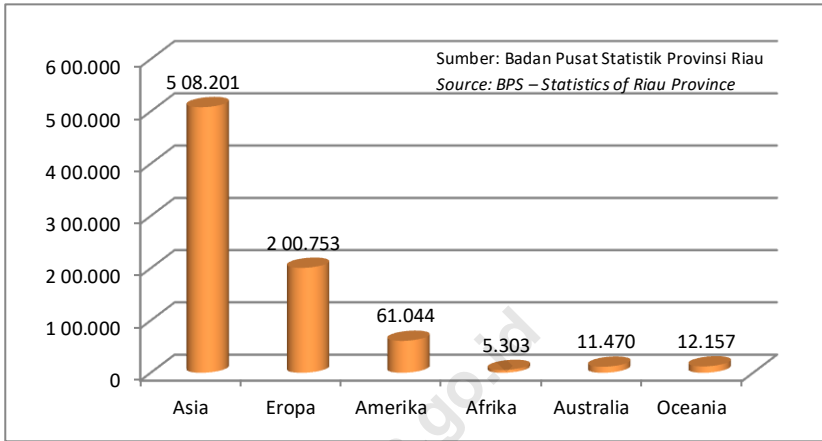
10. **Country of destination** is country that is known to export goods sent abroad.

11. **Jenis komoditi** adalah barang ekspor yang dicatat sesuai kode Harmonized System (HS)

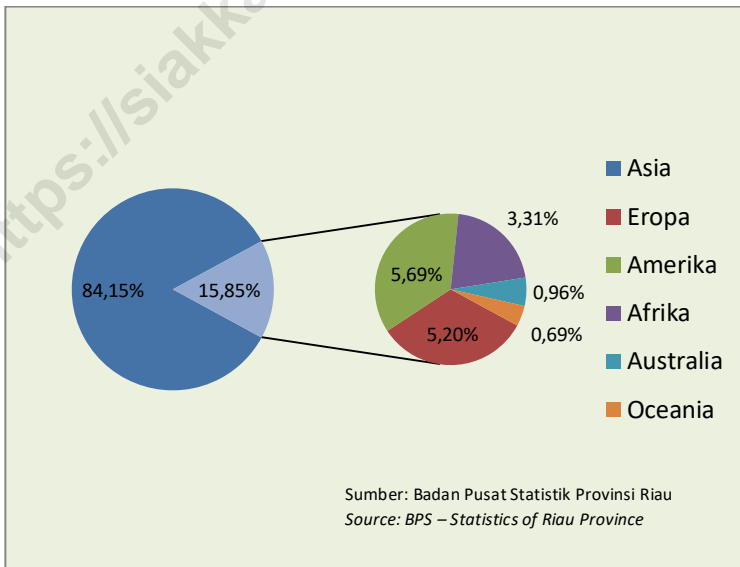
11. **Type commodity** is exported goods recorded based on Harmonized System (HS) code.

ULASAN	DESCRIPTION
<p>Jumlah perusahaan perdagangan di Kabupaten Siak pada tahun 2017 berdasarkan data dari Dinas Perdagangan dan Perindustrian Kabupaten Siak sebanyak 141 perusahaan yang terdiri dari 6perusahaan perdagangan besar, 56 perusahaan perdagangan menengah, dan 79 perusahaan perdagangan kecil.</p>	<p><i>Number of Registered Trading Companies in Siak Regency at 2017 from Trading and Industries Service of Siak Regency's data were 141 companies, consist of 6 large trading companies, 56 medium trading companies, and 79 small trading companies.</i></p>
<p>Nilai ekspor di Kabupaten Siak selama tahun 2016 mencapai hampir 2,6 juta US\$, sedikit lebih rendah dari tahun 2016 dimana nilai ekspor di Kabupaten Siak mencapai 2,5 juta US\$.</p>	<p><i>The export value in Siak Regency during 2016 reached almost 2.6 million US \$, slightly lower than in 2016 where the export value in Siak District reached US \$ 2.5 million.</i></p>
<p>Nilai impor di Kabupaten Siak selama 2017 mencapai 798 ribu US\$. Sedangkan pada tahun 2016 nilai impor di Kabupaten Siak mencapai 543 ribu US\$.</p>	<p><i>Import value in Siak Regency during 2017 reached 798 thousand US \$. Whereas in 2016 the import value in Siak Regency reached 543 thousand US \$.</i></p>
<p>Kemudian menurut data Dinas Perdagangan dan Perindustrian, pada tahun 2017, di Kabupaten Siak terdapat 3.018 Usaha Kecil dan Menengah (UKM), meningkat dibandingkan dengan tahun 2016 yang sebanyak 2.606 UKM.</p>	<p><i>Then according to data from the Trade and Industry Service, in 2017, there were 3,018 Small and Medium Enterprises (SMEs) in Siak Regency, an increase compared to 2016 of 2,606 SMEs.</i></p>

Gambar 7.1 Impor Kabupaten Siak Menurut Benua Tahun 2017
Picture 7.1 *Import in Siak Regency by Continent, 2017*



Gambar 7.2 Presentase Ekspor Kabupaten Siak Menurut Benua Tahun 2017
Picture 7.2 *Percentage of Export in Siak Regency by Continent, 2017*



Tabel 7.1 : Banyaknya Perusahaan Perdagangan yang Terdaftar di Kabupaten Siak, 2014-2017
Table 7.1 : Number of Trading Companies in Siak Regency, 2014-2017

Tahun <i>Year</i>	Besar <i>Large</i>	Menengah <i>Medium</i>	Kecil <i>Retail</i>	Jumlah <i>Total</i>
(1)	(2)	(3)	(4)	(5)
2014	5	100	193	298
2015	13	114	164	291
2016	4	87	110	201
2017	6	56	79	141

Sumber : Dinas Perdagangan dan Perindustrian Kabupaten Siak

Source : *Trading and Industry Service of Siak Regency*

Tabel 7.2 : Ekspor Kabupaten Siak Menurut Benua Tahun 2016 dan 2017
Table 7.2 : Export in Siak Regency by Continent, 2016 and 2017

Benua Tujuan <i>Exporter Continent</i>	2016		2017	
	Volume <i>Volume (ton)</i>	Nilai <i>Value (US\$)</i>	Volume <i>Volume (ton)</i>	Nilai <i>Value (US\$)</i>
(1)	(2)	(3)	(4)	(5)
Asia	4 206 142,78	2 052 108,21	4 193 501,61	2 185 518,28
Eropa	181 276,31	117 763,42	199 717,44	135 106,65
Amerika	205 066,75	185 194,89	175 969,55	147 662,06
Afrika	123 321,74	80 137,75	129 698,51	85 837,78
Australia	44 276,59	37 423,32	34 147,68	24 876,73
Oceania	21 528,31	19 627,36	19 480,56	18 018,21
Jumlah Total	4 781 612,48	2 492 254,95	4 752 515,35	2 597 019,71

Sumber : Badan Pusat Statistik Provinsi Riau

Source : BPS - Statistics of Riau Province

Tabel 7.3 : Impor Kabupaten Siak Menurut Benua Tahun 2016 dan 2017
Table 7.3 : Import in Siak Regency by Continent, 2016 and 2017

Benua Tujuan <i>Importer Continent</i>	2016		2017	
	Volume <i>Volume (ton)</i>	Nilai <i>Value (US\$)</i>	Volume <i>Volume (ton)</i>	Nilai <i>Value (US\$)</i>
(1)	(2)	(3)	(4)	(5)
Asia	646 072,06	268 189,97	1 107 673,86	508 201,04
Eropa	163 924,02	216 596,17	238 768,48	200 752,60
Amerika	61 734,38	46 121,42	81 942,97	61 043,74
Afrika	22 527,49	1 926,58	80 951,01	5 302,60
Australia	157 572,67	11 011,43	138 237,49	11 469,55
Oceania	0,09	63,63	16 740,97	12 156,97
Jumlah Total	1 051 830,71	543 909,20	1 664 314,78	798 926,50

Sumber : Badan Pusat Statistik Provinsi Riau

Source : BPS - Statistics of Riau Province

Tabel 7.4 : Impor Kabupaten Siak Menurut Kelompok Barang Tahun 2016 dan 2017
Table 7.4 : Import in Siak Regency by Goods Group, 2016 and 2017

Benua Tujuan <i>Importer Continent</i>	2016		2017	
	Volume <i>Volume (ton)</i>	Nilai <i>Value (US\$)</i>	Volume <i>Volume (ton)</i>	Nilai <i>Value (US\$)</i>
(1)	(2)	(3)	(4)	(5)
NON MIGAS				
Hasil Pertanian	-	-	162 695,19	11 530,26
Hasil Industri	744 889,32	502 802,80	1 115 521,23	735 239,90
Hasil Tambang	214 159,36	12 069,80	297 808,72	15 473,78
Hasil Lainnya	0,63	0,81	0,23	1,35
MIGAS				
Hasil Minyak	92 781,40	29 035,79	88 289,40	36 681,22
Jumlah Total	1 051 830,71	543 909,20	1 664 314,77	798 926,51

Sumber : Badan Pusat Statistik Provinsi Riau

Source : BPS - Statistics of Riau Province

**Jumlah Usaha Kecil dan Menengah (UKM)
Menurut Kecamatan di Kabupaten Siak, 2015-**

Tabel 7.5 : 2017

Table Number of Small and Medium Business by Sub-Regency and Kinds in Siak regency, 2015-2017

Kecamatan Sub-Regency	Tahun Years		
	2015	2016	2017
(1)	(2)	(3)	(4)
1. Minas	102	102	130
2. Sungai Manda	79	79	116
3. Kandis	254	254	267
4. Siak	384	384	429
5. Kerinci Kanan	159	159	166
6. Tualang	224	224	277
7. Dayun	292	292	319
8. Lubuk Dalam	144	144	173
9. Koto Gasib	239	239	288
10. Mempura	95	95	142
11. Sungai Apit	316	316	327
12. Bunga Raya	217	217	244
13. Sabak Auh	52	52	71
14. Pusako	49	49	69
Kab. Siak	2 606	2 606	3 018

Sumber : Dinas Perdagangan dan Perindustrian Kabupaten Siak

Source : Trading and Industry Service of Siak Regency

Tabel

Table

7.6 : Penerimaan dan Penyaluran Beras pada Sub Depot Logistik Menurut Bulan di Kabupaten Siak, 2017 (kg)
Receiving and Distribution of Rice in Sub Logistics Depot by Month in Siak Regency, 2017 (kg)

Bulan <i>Month</i>	Stok Awal <i>First Stock</i>	Penerimaan <i>Received</i>	Penyaluran <i>Distribution</i>	Stok Akhir <i>End Stock</i>
(1)	(2)	(3)	(4)	(5)
Januari	361 545	-	-	361 545
Februari	361 545	-	-	361 545
Maret	361 545	130 000	-	491 545
April	491 545	95 000	-	586 545
Mei	586 545	113 635	361 545	338 635
Juni	338 635	-	323 630	15 005
Juli	15 005	386 120	-	401 125
Agustus	401 125	-	249 790	151 335
September	151 335	132 785	102 495	181 625
Oktober	181 625	133 800	176 710	138 715
November	138 715	33 400	4 915	167 200
Desember	167 200	65 380	67 200	165 380
Rekap 2017		1 090 120	1 286 285	
2016	145 080	1 913 655	1 697 190	361 545
2015	362 396	1 913 925	2 131 241	145 080
2014	202 506	1 536 926	1 377 036	362 396

Sumber : Sub Depot Logistik Kabupaten Siak

Source : Sub Logistics Depot of Siak Regency

HOTEL DAN PARIWISATA

8

Hotel and Tourism



2017

Wisatawan Asing / Foreign Tourist
1.172
kunjungan / visit

**Kunjungan Wisatawan
ke Istana Siak**
*Tourist Visitors
to Siak Palace*

Wisatawan Domestik / Domestic Tourist
213.765
kunjungan / visit

PENJELASAN TEKNIS

TECHNICAL NOTES

1. **Wisatawan mancanegara** (wisman) ialah setiap pengunjung yang mengunjungi suatu negara di luar tempat tinggalnya, didorong oleh satu atau beberapa keperluan tanpa bermaksud memperoleh penghasilan di tempat yang dikunjungi dan lamanya kunjungan tersebut tidak lebih dari satu tahun (12 bulan). Definisi ini mencakup 2 (dua) kategori wisatawan mancanegara, yaitu :
 - a. **Wisatawan (turis)** ialah setiap pengunjung seperti definisi di atas yang tinggal paling sedikit 24 jam, akan tetapi tidak lebih dari 1 (satu) tahun di tempat yang dikunjungi, dengan maksud antara lain: berlibur, rekreasi, olah raga, bisnis, menghadiri pertemuan, studi, dan kunjungan dengan alasan kesehatan.
 - b. **Excursionist** ialah setiap pengunjung seperti definisi di atas yang tinggal kurang dari 24 jam di tempat yang dikunjungi (termasuk "Cruise passengers"). **Cruise Passengers** ialah setiap pengunjung yang tiba di suatu negara di mana mereka tidak menginap di akomodasi yang tersedia di negara tersebut, misalnya dengan kapal laut.
1. **An International Visitor** is any person visiting a country other than his usual place of residence for any reason other than for earning income in the country visited, and the length of stay is no more than one year (12 months). This definition covers two categories of foreign visitors, namely :
- a. "Tourist" is any visitor staying for at least 24 hours, but no more than one year, in the country visited, with the intention of visiting, and for any of these purposes: Pleasure, recreation and sports, Business, visiting friends and relatives, missions, attending meetings, conferences, visit for health reasons and study.
 - b. "Excursionist" is any visitor staying less than 24 hours in the country visited including, "Cruise Passengers", i.e. visitors arriving in a country without staying in any accommodation available in the visited country.

2. **Rata-rata lama tinggal** adalah rata-rata waktu tinggal wisatawan mancanegara di Indonesia untuk satu kali kunjungan.
 3. **Usaha penyediaan akomodasi** adalah usaha yang menyediakan pelayanan penginapan yang dapat dilengkapi dengan pelayanan pariwisata lainnya. Usaha penyediaan akomodasi dapat berupa hotel, vila, pondok wisata, bumi perkemahan, persinggahan karavan, dan akomodasi lainnya yang digunakan untuk tujuan pariwisata.
 4. **Hotel** adalah penyediaan akomodasi secara harian berupa kamar-kamar di dalam satu bangunan yang dapat dilengkapi dengan jasa pelayanan makan dan minum, kegiatan hiburan dan atau fasilitas lainnya. Hotel terdiri dari hotel berbintang dan hotel non-bintang.
 5. **Hotel bintang** adalah usaha penyediaan jasa pelayanan penginapan, makan minum serta jasa lainnya bagi umum dengan menggunakan sebagian atau seluruh bangunan. Usaha ini dikelola secara komersial serta memenuhi ketentuan persyaratan sebagai hotel bintang (termasuk berlian) yang ditetapkan dalam surat keputusan instansi yang
2. ***Average length of stay** is the average stay duration of foreign visitor in Indonesia for one trip.*
 3. ***The business of providing accommodation** is a business that provides specialty services that can be equipped with other tourism services. It includes hotel, villa, cottage, camping, caravan stop, and other accommodation that are used for tourism purposes.*
 4. ***Hotel** is a daily supply of accommodation rooms within a building which can be equipped with eating and drinking services, entertainment activities and/or other facilities. Hotel consists of a classified hotel and a non-classified hotel.*
 5. ***A star hotel** is the business of providing an accommodation, eating and drinking as well as other services for the public by using a building or a part of a building. It is managed commercially and meets specified requirements as a star hotel (including diamonds) set forth in the decree of fostering agency. For example, five star hotel, four star*

membinaanya. Misalnya hotel bintang lima, hotel bintang empat dan seterusnya.

hotel, and so on.

6. **Imigrasi** adalah perpindahan orang dari suatu negara-bangsa (nation-state) ke negara lain, di mana ia bukan merupakan warga negara. Imigrasi merujuk pada perpindahan untuk menetap permanen yang dilakukan oleh imigran, sedangkan turis dan pendatang untuk jangka waktu pendek tidak dianggap imigran.

6. **Immigration** is the transfer of people from a nation-state to other countries, where they are not citizens. Immigration refers to the move to permanent residence carried out by immigrants, while tourists and migrants for short periods are not considered immigrants.

<https://siakkab.bps.go.id/>

ULASAN**DESCRIPTION**

Jumlah akomodasi di Siak pada tahun 2017 tercatat sebanyak 21 akomodasi dengan 703 kamar dan 1.230 tempat tidur.

The Number of accommodation in Siak Regency on 2017 was 21 accommodations with 703 rooms and 1.230 beds.

Sementara itu, tercatat sebanyak 214.937 orang berkunjung ke Istana Siak pada tahun 2017, yang terdiri dari 213.765 wisatawan domestic dan 1.172 wisatawan mancanegara.

Meanwhile, there were 214,937 people visiting Siak Palace in 2017, consisting of 213,765 domestic tourists and 1,172 foreign tourists.

Jumlah paspor RI 48H yang diterbitkan oleh Kantor Imigrasi pada tahun 2017 tercatat sebanyak 5.599 paspor, dengan penerbitan paling banyak adalah pada bulan Desember sebanyak 773 paspor.

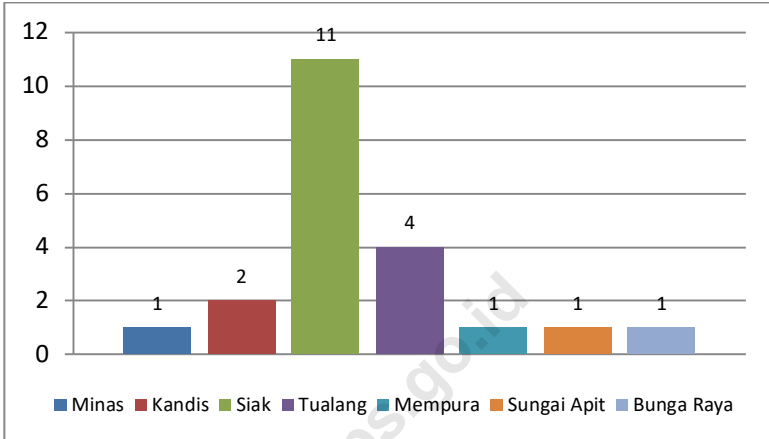
The number of 48H RI passports issued by the Immigration Office in 2017 was recorded at 5,599 passports, with the most issuance being in December totaling 773 passports.

Gambar
Picture

8.1

Jumlah Akomodasi di Kabupaten Siak Menurut Kecamatan yang Terdapat Akomodasi Tahun 2017

Number of Accommodation in Siak Regency According to Subregency Available Accommodation in 2017



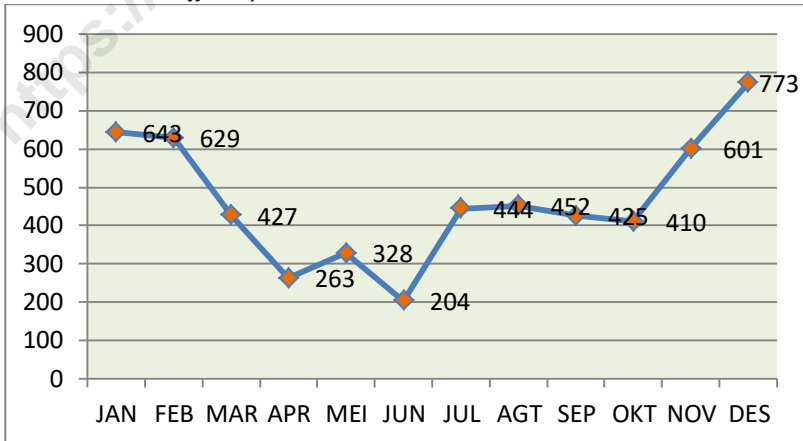
Sumber: Badan Pusat Statistik Kabupaten Siak
Source: BPS - Statistics of Siak Regency

Gambar
Picture

8.2

Jumlah Paspor RI 48 H yang Diterbitkan oleh Kantor Imigrasi Menurut Bulan pada Tahun 2017

Number of 48 H RI Passports Published by the Immigration Office by Month in 2017



Sumber: Kantor Imigrasi Kabupaten Siak
Source: Immigration Office of Siak Regency

Tabel **8.1 :** **Kunjungan Wisatawan ke Istana Siak Menurut Bulan, Tahun 2016-2017**
Table **8.1 :** **Visitors to Siak Palace by Month, 2016-2017**

Bulan Month	Tahun Years	
	2016	2017
(1)	(2)	(3)
JANUARI	2 426	6 053
FEBRUARI	1 258	3 191
MARET	1 593	11 199
APRIL	1 701	19 753
MEI	2 760	18 350
JUNI	704	35 684
JULI	6 371	33 463
AGUSTUS	1 795	10 318
SEPTEMBER	2 350	17 928
OKTOBER	2 529	16 313
NOVEMBER	2 674	12 111
DESEMBER	6 791	30 574
Jumlah Total	32 952	214 937

Sumber : Dinas Pariwisata Kabupaten Siak

Source : Tourism Service of Siak Regency

Tabel 8.2 : **Akomodasi, Kamar, dan Tempat Tidur yang Tersedia Menurut Kecamatan di Kabupaten Siak, 2017**
Table 8.2 : *Available Accomodations, Rooms, and Beds by Sub-Regency in Siak Regency, 2017*

Kecamatan <i>Sub-Regency</i>	Akomodasi <i>Accomodations</i>	Kamar <i>Rooms</i>	Tempat Tidur <i>Beds</i>
(1)	(2)	(3)	(4)
1. Minas	1	31	80
2. Sungai Mandau	-	-	-
3. Kandis	2	62	86
4. Siak	11	431	795
5. Kerinci Kanan	-	-	-
6. Tualang	4	116	171
7. Dayun	-	-	-
8. Lubuk Dalam	-	-	-
9. Koto Gasib	-	-	-
10. Mempura	1	52	85
11. Sungai Apit	1	6	8
12. Bunga Raya	1	5	5
13. Sabak Auh	-	-	-
14. Pusako	-	-	-
Jumlah Total	21	703	1 230

Sumber : VHT-L 2017, BPS Kabupaten Siak

Source : VHT-L 2017, BPS - Statistics Siak Regency

Tabel 8.3 : Kegiatan Keimigrasian di Kabupaten Siak Menurut Bulan Tahun 2017
Table 8.3 : Immigration Activities in Siak Regency by Month of 2017

Uraian Kegiatan <i>Activities Description</i>	Bulan <i>Month</i>					
	JAN	FEB	MAR	APR	MEI	JUN
(1)	(2)	(3)	(4)	(5)	(6)	(7)
PASPOR RI 48 H	643	629	427	263	328	204
PERP. ITK	4	7	1	11	19	16
TOTAL KITAS BARU	6	8	11	3	10	7
TOTAL PER KITAS	4	0	6	9	25	17
PERP E-KITAP	0	0	0	0	0	0
MREP 6 BULAN	1	0	6	1	6	1
MREP 1 TAHUN	9	8	9	11	29	23
MREP 2 TAHUN	0	0	0	0	0	0
EPO IZIN TINGGAL	4	4	8	6	9	9
KEDATANGAN	68	72	81	82	89	78
KEBERANGKATAN	66	72	85	71	89	76
SIGN ON	40	41	41	60	60	50
SIGN OFF	24	17	23	32	42	36
DEPORTASI	0	0	0	0	0	0
ABK WNI KEDATANGAN	618	658	754	758	782	713
ABK WNI KEBERANGKATAN	596	713	20	7	67	12
ABK WNA KEDATANGAN	10	30	797	767	781	706
ABK WNA KEBERANGKATAN	53	30	20	13	63	6
BAP HILANG	3	5	5	4	3	4
BAP RUSAK	1	2	0	0	1	0
OPERASI LAPANGAN	3	2	0	1	4	2
PROJUSTIA	0	0	0	0	0	0
TAK	1	2	0	0	0	0
Jumlah Total	2 154	2 300	2 294	2 099	2 407	1 960

Sumber : Kantor Imigrasi Kabupaten Siak

Source : *Immigration Office of Siak Regency*

**Kegiatan Keimigrasian di Kabupaten Siak Menurut Bulan Tahun
2017**

Tabel Lanjutan

8.3 : *Immigration Activities in Siak Regency by Month of 2017*

Continued Table

Uraian Kegiatan <i>Activities Description</i>	Bulan <i>Month</i>					
	JUL	AGT	SEP	OKT	NOV	DES
(1)	(8)	(9)	(10)	(11)	(12)	(13)
PASPOR RI 48 H	444	452	425	410	601	773
PERP. ITK	9	4	4	5	4	7
TOTAL KITAS BARU	7	14	32	19	29	30
TOTAL PER KITAS	20	10	20	32	35	34
PERP E-KITAP	0	0	0	0	0	0
MREP 6 BULAN	1	5	28	17	14	19
MREP 1 TAHUN	26	19	25	34	50	45
MREP 2 TAHUN	0	0	0	0	0	0
EPO IZIN TINGGAL	17	4	9	10	9	11
KEDATANGAN	93	86	82	85	83	86
KEBERANGKATAN	91	88	75	86	83	88
SIGN ON	45	51	52	31	64	71
SIGN OFF	30	27	35	17	35	32
DEPORTASI	0	0	0	0	0	0
ABK WNI KEDATANGAN	796	790	731	802	791	856
ABK WNI KEBERANGKATAN	61	29	76	824	810	804
ABK WNA KEDATANGAN	824	834	680	24	30	43
ABK WNA KEBERANGKATAN	52	48	56	33	16	63
BAP HILANG	6	9	1	3	5	4
BAP RUSAK	0	3	0	0	0	1
OPERASI LAPANGAN	2	2	3	5	1	3
PROJUSTIA	0	0	0	0	0	0
TAK	0	0	0	0	0	0
Jumlah Total	2 524	2 475	2 334	2 437	2 660	2 970

Sumber : Kantor Imigrasi Kabupaten Siak

Source : *Immigration Office of Siak Regency*

TRANSPORTASI DAN KOMUNIKASI

Transportation and Communication

Panjang Jalan Length of Roads (2.880,19 Km)



PENJELASAN TEKNIS

1. **Permukaan jalan** adalah bahan yang digunakan sebagai permukaan pada sebuah kawasan yang dilalui oleh kendaraan atau lalu lintas pejalan kaki, seperti jalan raya atau jalan pejalan kaki.
2. **Aspal** adalah material yang pada temperatur ruang berbentuk padat sampai agak padat, dan bersifat termoplastis.
3. **Jembatan Cable Stayed** adalah jembatan yang terdiri dari satu atau beberapa kolom (biasanya disebut sebagai menara atau tiang), dengan kabel yang mendukung dek jembatan.
4. **Box culvert** adalah salah satu jenis beton precast yang sering digunakan pada konstruksi saluran air, sehingga kerap disebut juga dengan gorong-gorong. Sesuai dengan namanya, box culvert adalah beton precast yang berbentuk persegi atau kotak dengan ukuran yang sudah ditentukan.
5. **Balanced Cantilever** adalah metode pembangunan jembatan dimana dengan memanfaatkan efek

TECHNICAL NOTES

1. **Road surfaces** are materials used as surfaces in an area traversed by vehicles or pedestrian traffic, such as highways or pedestrian roads.
2. **Asphalt** is a material that at a solid to somewhat dense room temperature, and is thermoplastic.
3. **Cable Stayed Bridges** are bridges consisting of one or several columns (usually referred to as towers or poles), with cables supporting the bridge deck.
4. **Box culvert** is one type of precast concrete that is often used in the construction of waterways, so it is often referred to as culverts. As the name implies, box culvert is a rectangular precast concrete or box with a predetermined size.
5. **Balanced Cantilever** is the method of bridge construction where by utilizing a balanced cantilever effect

kantilever seimbangya maka struktur dapat berdiri sendiri, mendukung berat sendirinya tanpa bantuan sokongan lain (perancah/falsework).

the structure can stand alone, supporting its own weight without the help of other support (scaffolding / falsework).

6. **Internet** adalah seluruh jaringan komunikasi yang menggunakan media elektronik, yang saling terhubung menggunakan standar sistem global Transmission Control Protocol/Internet Protocol Suite (TCP/IP) sebagai protokol pertukaran paket (packet switching communication protocol)

6. **The internet** is an entire communication network that uses electronic media, which are connected to each other using a global system standard Transmission Control Protocol / Internet Protocol Suite (TCP / IP) as a packet exchange protocol (packet switching communication protocol)

ULASAN**DESCRIPTION**

Sarana perhubungan di Kabupaten Siak sangat penting artinya dalam rangka arus sosial ekonomi masyarakat. Dari laporan Dinas Pekerjaan Umum, Tata Ruang, Perumahan Rakyat dan Kawasan Pemukiman Kabupaten Siak hingga tahun 2017 panjang jalan di Kabupaten Siak 2.880,09 km yang 31,76% permukaannya sudah berupa aspal dan 15,44% berupa beton.

Transportation facilities in Siak Regency are very important in the context of the socio-economic flow of the community. From the reports of the Office of Public Works, Spatial Planning, Public Housing and Settlement Areas of Siak Regency until 2017 the length of roads in Siak Regency is 2,880.09 km, of which 31.76% of the surface is in the form of asphalt and 15.44% in the form of concrete.

Dari 2.880,09 total panjang jalan di Kabupaten Siak, 36,49% diantara berada dalam kondisi baik sebesar 1.050,98 km.

Of the 2,880.09 total road length in Siak Regency, 36.49% are in good condition at 1,050.98 km.

Kemudian dari keseluruhan konstruksi jembatan sebesar 7.773,9 meter, 94,85% berada dalam kondisi baik yaitu sebesar 7.373,50 meter.

Then from the overall construction of the bridge amounting to 7,773.9 meters, 94.85% was in good condition, namely 7,373.50 meters.

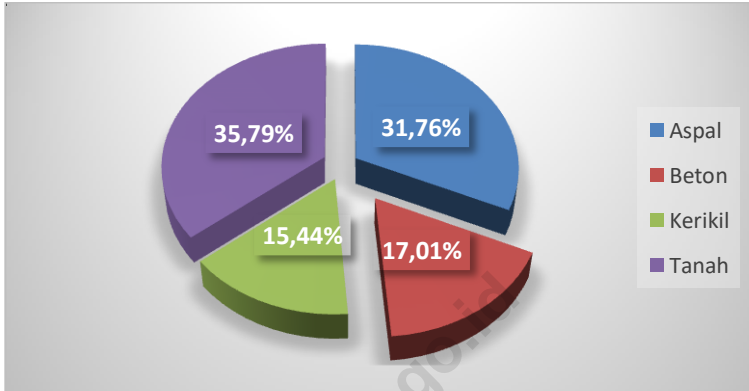
Dari data hasil susenas 2017, tercatat 85,36% penduduk diatas 5 tahun yang telah menggunakan telepon seluler. Dari data susenas 2017 juga diperoleh penduduk dengan pendidikan tinggi SMA keatas yang mengakses internet sebanyak 61,14 persen.

From the data of the 2017 National Socioeconomic Survey, 85.36% of the population above 5 years of age have used cellular phones. The 2017 susenas data also shows that residents with high school education and above are accessing the internet as much as 61.14 percent.

Gambar
Picture

9.1

Persentase Panjang Jalan Menurut Jenis Permukaan di Kabupaten Siak, 2017
Percentage of Length of Roads by Surfaces in Siak Regency, 2017

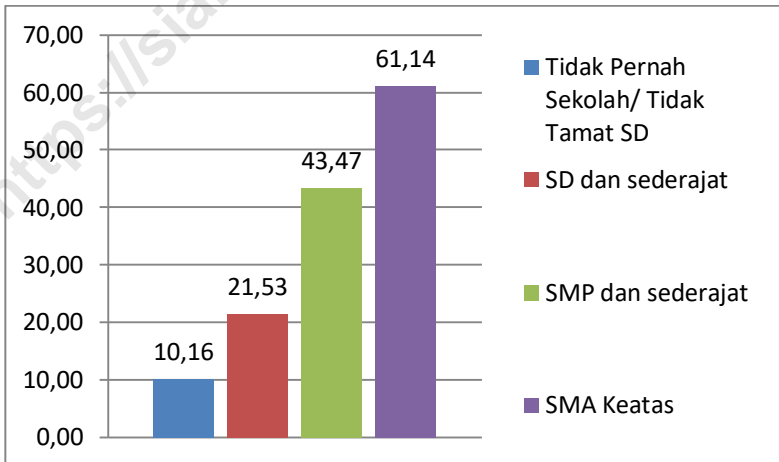


Sumber: Dinas Pekerjaan Umum, Tata Ruang, Perumahan Rakyat dan Kawasan Pemukiman Kabupaten Siak
Source: Public Works, Spatial Planning, Housing and Settlement Area Service of Siak Regency

Gambar
Picture

9.2

Persentase Anggota Rumah Tangga Berusia 5 Tahun ke Atas yang Mengakses Internet Tahun 2017
Percentage of 5-Year Older Household Members Who Access the Internet in 2017



Sumber: Badan Pusat Statistik Kabupaten Siak
Source: BPS - Statistics of Siak Regency

9.1 TRANSPORTASI/TRANSPORTATION

Tabel 9.1.1 : Panjang Jalan Menurut Jenis Permukaan dan Kondisi Jalan di Kabupaten Siak Tahun 2017 (km)
Table Length of Roads by Surfaces and Condition in Siak Regency, 2017 (km)

Jenis Permukaan Surfaces	Kondisi Condition				Jumlah Total
	Baik Good	Sedang Average	Rusak Damaged	Rusak Berat Severely Damaged	
(1)	(2)	(3)	(4)	(5)	(6)
Diaspal Asphalted	770,31	111,64	15,60	17,28	914,83
Base (Kerikil) Gravel	-	-	333,89	156,04	489,93
Beton Concrete	280,67	145,32	12,59	6,05	444,63
Tanah Soil	-	-	-	1 030,81	1 030,81
Jumlah Total	1 050,98	256,96	362,08	1 210,18	2 880,19

Sumber: Dinas Pekerjaan Umum, Tata Ruang, Perumahan Rakyat dan Kawasan Pemukiman Kabupaten Siak

Source: : Public Works, Spatial Planning, Housing and Settlement Area Service of Siak Regency

Tabel 9.1.2 : Konstruksi Jembatan Menurut Jenis Jembatan dan Kondisi di Kabupaten Siak Tahun 2017 (m)
Table Bridge Construction by Bridge Type and Condition in Siak Regency, 2017 (m)

Jenis Jembatan <i>Bridge Type</i>	Kondisi <i>Condition</i>				Jumlah <i>Total</i>
	Baik <i>Good</i>	Sedang <i>Average</i>	Rusak <i>Damaged</i>	Rusak Berat <i>Severely Damaged</i>	
(1)	(2)	(3)	(4)	(5)	(6)
Cable Stayed	1 196,00	-	-	-	1 196,00
Balance Cantilever	1 404,00	-	-	-	1 404,00
ARC Truss	1 650,00	-	-	-	1 650,00
Box Culvert	1 246,00	-	-	-	1 246,00
Rangka Baja	485,00	-	-	-	485,00
Beton	638,50	-	-	-	638,50
Besi	754,00	84,50	162,90	153,00	1 154,40
Jumlah Total	7 373,50	84,50	162,90	153,00	7 773,90

Sumber: Dinas Pekerjaan Umum, Tata Ruang, Perumahan Rakyat dan Kawasan Pemukiman Kabupaten Siak

Source: : Public Works, Spatial Planning, Housing and Settlement Area Service of Siak Regency

9.2 KOMUNIKASI/COMMUNICATION

Tabel 9.2.1 : **Lalu Lintas Surat yang Diterima dan Dikirimkan Melalui Kantor POS-Kantor POS yang Berada di Kabupaten Siak Tahun 2014**
Table 9.2.1 : *Number of Letters Sent and Received by Post Office of Siak Regency, 2014*

Bulan Month	Surat Biasa Letters		Surat Kilat Khusus Special Delivery Letters		Surat Kilat Biasa Express Letters	
	Diterima Received	Dikirim Sent	Diterima Received	Dikirim Sent	Diterima Received	Dikirim Sent
	(1)	(2)	(3)	(4)	(4)	(4)
JANUARI	40	15	25	11	12	20
FEBRUARI	60	25	11	25	15	30
MARET	96	31	37	40	29	4
APRIL	11	18	21	37	51	55
MEI	15	11	15	21	19	29
JUNI	79	8	8	9	11	21
JULI	10	5	3	11	15	23
AGUSTUS	46	58	22	11	29	30
SEPTEMBER	8	5	5	10	9	20
OKTOBER	8	3	1	2	10	50
NOVEMBER	7	5	12	24	30	1
DESEMBER	8	7	10	10	29	8
Jumlah / Total	388	191	170	211	259	291

Sumber : Dinas Pariwisata Kabupaten Siak

Source : Tourism Service of Siak Regency

Catatan : Data tahun 2017 belum tersedia

Notes : Data at 2017 are not yet available

Persentase Anggota Rumah Tangga Berusia 5 Tahun ke Atas menurut Karakteristik dan Penggunaan Teknologi Informasi selama Tiga Bulan Terakhir, 2017

Tabel 9.2.2 : *Percentage of Household Members Aged 5 Years and Over by Characteristics and Use of Information Technology during the Last Three Months, 2017*

Karakteristik <i>Kinds</i>	Menggunakan Telepon Seluler (HP)/ Nirkabel <i>Using Cell Phones (HP) / Wireless</i>	Memiliki Telepon Seluler (HP)/ Nirkabel <i>Have a Cellular Phone (HP) / Wireless</i>	Menggunakan Komputer (PC/ Desktop, Laptop/ Notebook, Tablet) <i>Computer (PC / Desktop, Laptop / Notebook, Tablet)</i>	Mengakses Internet <i>(Termasuk Facebook, Twitter, BBM, Whatsapp)</i> <i>Access the Internet (Including Facebook, Twitter, BBM, Whatsapp)</i>
(1)	(2)	(3)	(4)	(5)
Jenis Kelamin				
Laki-laki <i>Male</i>	85,23	70,28	22,66	39,14
Perempuan <i>Female</i>	85,50	59,25	21,72	33,15
Kuintil Pengeluaran				
Kuintil I	75,19	50,53	14,52	23,75
Kuintil II	83,90	62,52	15,65	32,15
Kuintil III	86,29	64,18	16,31	32,23
Kuintil IV	88,56	69,75	25,24	40,48
Kuintil V	92,34	76,83	38,30	51,57
Pendidikan Tertinggi				
Tidak Pernah Sekolah/ Tidak Tamat SD <i>Never School / No Elementary School</i>	58,76	19,33	9,31	10,16
SD dan sederajat <i>Elementary school and equivalent</i>	89,60	66,21	14,50	21,53
SMP dan sederajat <i>Middle school and equivalent</i>	96,63	81,59	23,54	43,47
SMA Keatas <i>High School and Above</i>	97,86	91,17	36,00	61,14
Jumlah / Total	85,36	64,93	22,21	36,24

Sumber : Susenas, Badan Pusat Statistik Kabupaten Siak

Source : Susenas, BPS - Statistics of Siak Regency

Catatan : Referensi Waktu Maret 2017

Note : March 2017 Reference Time

**KEUANGAN DAERAH
DAN HARGA**

*Regional Finance
and Prices*

2017

**Realisasi
Pendapatan Daerah**

*Realization
of Financial
Regional Income*



Rp 1,667 Triliun

**Realisasi
Belanja Daerah**

*Realization
of Financial
Regional Expenditure*



Rp 1,63 Triliun

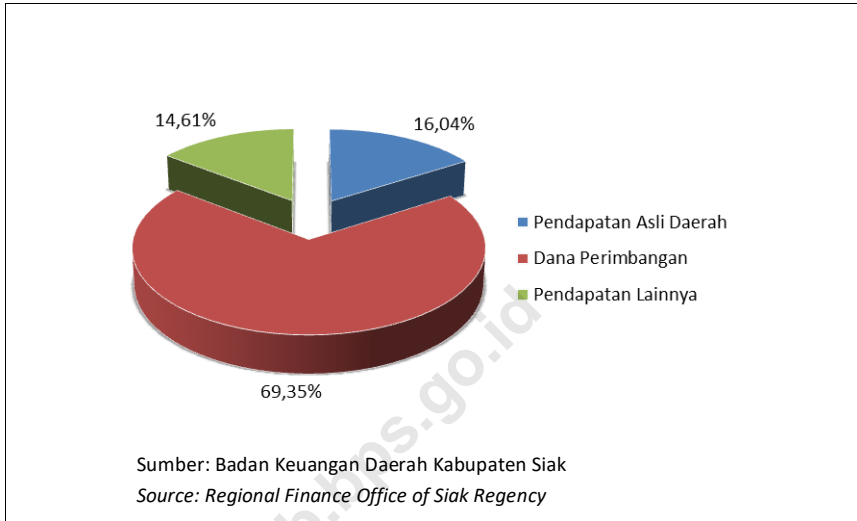
PENJELASAN TEKNIS

TECHNICAL NOTES

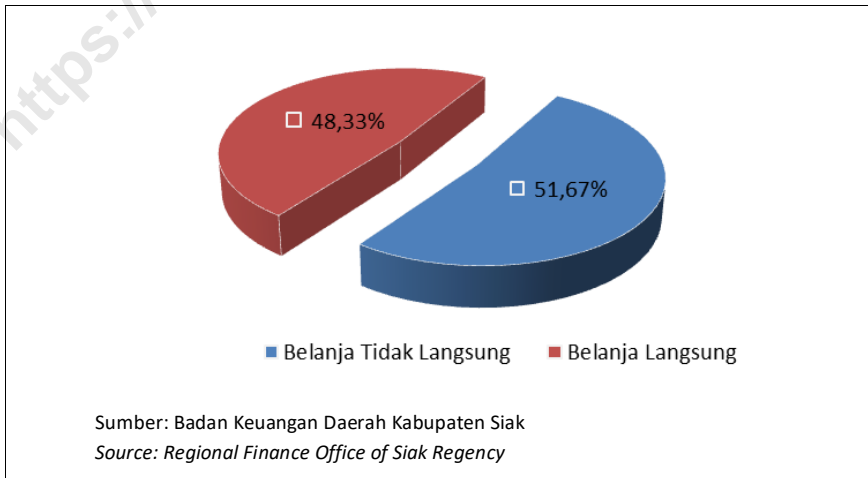
- | | |
|---|---|
| <p>1. Realisasi Penerimaan dan Pengeluaran Pemerintah Kabupaten adalah realisasi/perhitungan APBD Kabupaten pada tiap tahun anggaran.</p> | <p>1. <i>Actual revenue and expenditure of Regencial Government</i> is the realization/regencial budget calculations for every fiscal year.</p> |
| <p>2. Pendapatan Asli Daerah (PAD) adalah pendapatan yang diperoleh daerah yang dipungut berdasarkan peraturan daerah sesuai dengan peraturan perundang-undangan, guna keperluan daerah yang bersangkutan dalam membiayai kegiatannya.</p> | <p>2. <i>Original Local Government Revenue</i> is revenue that withheld based on local regulations in accordance with the legislation, for the purposes of financing their activities.</p> |
| <p>3. Dana Perimbangan adalah dana yang bersumber dari pendapatan APBN yang dialokasikan kepada Daerah untuk mendanai kebutuhan daerah dalam rangka pelaksanaan desentralisasi.</p> | <p>3. <i>Balanced Budget</i> is the fund coming from the state budget that allocated to regions to fund their needs in the context of decentralization.</p> |
| <p>4. Lain-lain Pendapatan yang Sah adalah pendapatan lainnya dari pemerintah pusat dan atau dari instansi pusat, serta dari daerah lainnya.</p> | <p>4. <i>Other Legal Revenue</i> is other income that coming from the central government and or from the central agencies, as well as from other local government.</p> |

ULASAN	DESCRIPTION
<p>Realisasi pendapatan keuangan Pemerintah Kabupaten Siak hingga Desember 2017 berjumlah Rp. 1,67 triliun.</p>	<p><i>The realization of regional financial income of Siak Regency until December 2017 was 1,67 trillion rupiah.</i></p>
<p>Penerimaan tersebut berasal dari pendapatan asli daerah 267,44 milyar rupiah, dana perimbangan 1,16 triliun rupiah, dan pendapatan lainnya 243,50 milyar rupiah.</p>	<p><i>That income were from regional revenue 267,44 billion rupiah, balancing fund 1,16 trillion rupiah, and other income 243,50 billion rupiah.</i></p>
<p>Realisasi pengeluaran keuangan Kabupaten Siak pada tahun 2017 sebesar Rp. 1,63 triliun. Dari keseluruhan pengeluaran tersebut, sebesar 51,67% digunakan untuk belanja tidak langsung, sedangkan 48,33% untuk belanja langsung.</p>	<p><i>The realization of regional expenditure of Siak Regency at 2017 was 1,63 trillion rupiah, decrease about 28.23% from 2014. About 51,67% from that expenditure are for indirect expenditure, while 48,33% for direct expenditure.</i></p>
<p>Sementara itu jumlah koperasi yang terdaftar di Kabupaten Siak pada tahun 2017 tercatat sebanyak 253 unit, sedikit meningkat dibandingkan dengan tahun 2016 sebanyak 250 unit.</p>	<p><i>Meanwhile, the number of cooperatives registered in Siak Regency in 2017 was 253 units, a slight increase compared to 2016 of 250 units.</i></p>

Gambar 10.1 Realisasi Penerimaan Daerah di Kabupaten Siak, 2017
Picture 10.1 *Realization of Financial Income in Siak Regency, 2017*



Gambar 10.2 Realisasi Pengeluaran Daerah di Kabupaten Siak, 2017
Picture 10.2 *Realization of Financial Expenditure in Siak Regency, 2017*



10.1 KEUANGAN DAERAH/*REGIONAL FINANCE*

Tabel 10.1.1 : Realisasi Pendapatan Daerah Menurut Jenis Penerimaan di Kabupaten Siak (Rp), Tahun Anggaran 2017
Table 10.1.1 : Realization of Financial Income by Kinds in Siak Regency (Rp), Fiscal Year 2017

Jenis Penerimaan <i>Kinds</i>	2017
(1)	(2)
A. PENDAPATAN ASLI DAERAH	
a. Hasil Pajak Daerah	106 026 131 737,00
b. Hasil Retribusi Daerah	15 823 046 983,00
c. Hasil Pengelolaan Kekayaan Daerah yang Dipisahkan	46 671 602 167,00
d. Lain-lain Pendapatan Asli Daerah yang Sah	98 922 927 608,90
B. DANA PERIMBANGAN	
a. Bagi Hasil Pajak/Bagi Hasil Bukan Pajak	737 428 479 183,00
b. Dana Alokasi Umum (DAU)	264 714 000 000,00
c. Dana Alokasi Khusus (DAK)	153 901 346 495,00
C. LAIN-LAIN PENDAPATAN DAERAH YANG SAH	
a. Pendapatan Hibah	-
b. Dana Darurat	-
c. Dana Bagi Hasil Pajak dari Provinsi dan Pemerintah Daerah Lainnya	98 485 924 239,00
d. Dana Penyesuaian dan Otonomi Khusus	105 189 097 543,00
e. Bantuan Keuangan dari Provinsi atau Pemerintah Daerah Lainnya	39 824 587 339,63
Jumlah Total	1 666 987 143 295,53

Sumber : Badan Keuangan Daerah Kabupaten Siak

Source : *Regional Finance Office of Siak Regency*

Tabel 10.1.2 **Realisasi Belanja Pemerintah Daerah Menurut Jenis Belanja di Kabupaten Siak (Rp), Tahun Anggaran 2017**
Table **10.1.2** *Realization of Financial Expenditures by Kinds in Siak Regency (Rp), Fiscal Year 2017*

Jenis Belanja Kinds	2017
(1)	(2)
A. BELANJA TIDAK LANGSUNG	
1. Belanja Pegawai	589 808 346 195,00
2. Belanja Bunga	-
3. Belanja Subsidi	4 993 897 090,00
4. Belanja Hibah	21 291 844 295,00
5. Belanja Bantuan Sosial	27 742 030 000,00
6. Belanja Bagi Hasil kepada Provinsi/Kab/Kota dan Pemerintah Desa	1 191 301 672,00
7. Belanja Bantuan Keuangan Kepada Provinsi/Kab/Kota dan Pemerintah Desa	197 420 999 609,00
8. Belanja Tidak Terduga	-
B. BELANJA LANGSUNG	
1. Belanja Pegawai	18 771 030 300,00
2. Belanja Barang dan Jasa	552 681 098 308,82
3. Belanja Modal	216 462 854 438,87
Jumlah Total	1 630 363 401 908,69

Sumbe : Badan Keuangan Daerah Kabupaten Siak

Source : Regional Finance Office of Siak Regency

Tabel 10.1.3 **Realisasi Belanja Menurut Fungsi Pemerintah Daerah Kabupaten Siak (Rp), Tahun Anggaran 2017**
Table *Realization of Financial Expenditures by Functions of the Regional Government of Siak Regency (Rp), Fiscal Year 2017*

Jenis Belanja <i>Kinds</i>	2017
(1)	(2)
1. PELAYANAN UMUM	521 575 336 597,00
2. KETERTIBAN DAN KEAMANAN	17 642 244 782,00
3. EKONOMI	101 207 263 314,00
4. LINGKUNGAN HIDUP	240 135 489 702,00
5. PERUMAHAN DAN FASILITAS UMUM	71 349 000,00
6. KESEHATAN	217 458 106 003,69
7. PARIWISATA DAN BUDAYA	18 166 226 611,00
8. PENDIDIKAN	492 337 016 587,00
9. PERLINDUNGAN SOSIAL	21 770 369 312,00
Jumlah Total	1 630 363 401 908,69

Sumbe : Badan Keuangan Daerah Kabupaten Siak

Source : *Regional Finance Office of Siak Regency*

10.2 KOPERASI/COOPERATION

Jumlah Koperasi Menurut Kecamatan di Kabupaten Siak, Tahun 2013 - 2017
10.2.1 Number of Cooperatives by Sub-Regency in Siak Regency, 2013 - 2017

Kecamatan Sub-Regency	Tahun Years				
	2013	2014	2015	2016	2017
(1)	(2)	(3)	(4)	(5)	(6)
1. Minas	23	23	17	17	18
2. Sungai Mandau	11	11	6	7	7
3. Kandis	32	34	35	39	40
4. Siak	34	35	28	29	30
5. Kerinci Kanan	16	16	13	13	13
6. Tualang	34	38	31	33	33
7. Dayun	38	39	22	22	22
8. Lubuk Dalam	10	10	9	9	9
9. Koto Gasib	17	18	15	15	15
10. Mempura	17	17	13	13	13
11. Sungai Apit	27	27	19	22	22
12. Bunga Raya	12	13	12	12	12
13. Sabak Auh	10	10	9	10	10
14. Pusako	10	10	9	9	9
Kab. Siak	291	301	238	250	253

Sumber : Dinas Koperasi, Usaha Mikro Kecil dan Menengah Kabupaten Siak

Source : Cooperatives, Small and Medium Enterprises Agency of Siak Regency

Tabel 10.2.2 **Jumlah Koperasi Menurut Jenis di Kabupaten Siak, Tahun 2014 - 2017**
Table *Number of Cooperatives by Type in Siak Regency, 2014 - 2017*

Kecamatan Sub-Regency	Tahun Years			
	2014	2015	2016	2017
(1)	(2)	(3)	(4)	(5)
1. Koperasi Unit Desa	35	34	34	34
2. Koperasi Pertanian	35	29	29	29
3. Koperasi Perkebunan / Kopsa	120	69	72	73
4. Koperasi Peternakan	2	2	2	3
5. Koppontren	5	5	5	5
6. Koperasi Karyawan	28	21	25	25
7. Koperasi Serba Usaha	22	25	26	26
8. Koperasi Pasar	5	5	5	5
9. Koperasi Pegawai Negeri (KPRI)	11	11	11	11
10. Koperasi Wanita	5	4	4	4
11. Koperasi Profesi	11	9	9	9
12. Kop Jasa Keuangan Syariah	2	2	2	2
13. Koperasi Simpan Pinjam	6	6	6	6
14. Koperasi Pengrajin	2	2	2	3
15. Koperasi Jasa dan Perdagangan	10	12	12	12
16. Koperasi Nelayan	0	0	4	4
17. Koperasi Sekunder (KJUB)	2	2	2	2
Kab. Siak	301	238	250	253

Sumber : Dinas Koperasi, Usaha Mikro Kecil dan Menengah Kabupaten Siak

Source : Cooperatives, Small and Medium Enterprises Agency of Siak Regency

PENGELUARAN PENDUDUK DAN KONSUMSI MAKANAN

Population Expenditure and Food Consumption



Pengeluaran Rata-rata
per kapita Sebulan - Kuintil 3
Monthly Average Expenditure per Capita - Quintile 3

2017

PENJELASAN TEKNIS

TECHNICAL NOTES

1. **Rata-rata pengeluaran per kapita sebulan** adalah biaya yang dikeluarkan untuk konsumsi semua anggota rumah tangga selama sebulan dibagi dengan banyaknya anggota rumah tangga. Pengeluaran untuk konsumsi makanan dihitung selama seminggu terakhir, sedangkan konsumsi bukan makanan dihitung sebulan dan setahun terakhir. Baik konsumsi makanan maupun bukan makanan selanjutnya dikonversikan ke dalam pengeluaran rata-rata sebulan. Angka konsumsi/ pengeluaran rata-rata per kapita yang disajikan dalam publikasi ini diperoleh dari hasil bagi jumlah konsumsi seluruh rumah tangga (baik mengonsumsi makanan maupun tidak) terhadap jumlah penduduk.
2. **Konsumsi kalori dan protein** dihitung dengan mengalikan kuantitas setiap makanan yang dikonsumsi dengan nilai kandungan kalori dan protein setiap jenis makanan berdasarkan daftar konversi zat gizi.

1. ***The average per capita expenditure per month** is the cost spent on consumption of all household members for a month divided by the number of household members. Expenditures for food consumption are calculated during the past week, while non-food consumption is calculated for the last month and year. Both food and non-food consumption are then converted into an average monthly expenditure. The consumption / average expenditure per capita figures presented in this publication are derived from the results for the total consumption of all households (whether consuming food or not) to the total population.*
2. **Consumption of calories and protein** is calculated by multiplying the quantity of each food consumed with the value of calorie and protein content of each type of food based on the list of nutrient conversions.

PENGELUARAN PENDUDUK DAN KONSUMSI MAKANAN

ULASAN

DESCRIPTION

Pengeluaran rata-rata per kapita penduduk per bulan di Kabupaten Siak tahun 2017 mengalami peningkatan dibandingkan tahun 2016. Jika dilihat dari pengeluaran makanan dan non makanan, maka peningkatan pengeluaran per kapita per bulan berimbang baik pada makanan maupun non makanan. Pengeluaran per kapita terbesar non makanan terdapat pada kelompok perumahan, bahan bakar, penerangan, dan air. Sedangkan pengeluaran per kapita makanan terbesar pada kelompok makanan jadi.

Monthly average expenditure per capita in Siak Regency at 2017 was lightly increased than 2016. In case food and non-food expenditure, monthly per capita expenditure for non-food has balanced with per capita expenditure for food. Biggest value of per capita expenditure for non-food on housing and household facility. While biggest value of per capita expenditure for food on food and beverages.

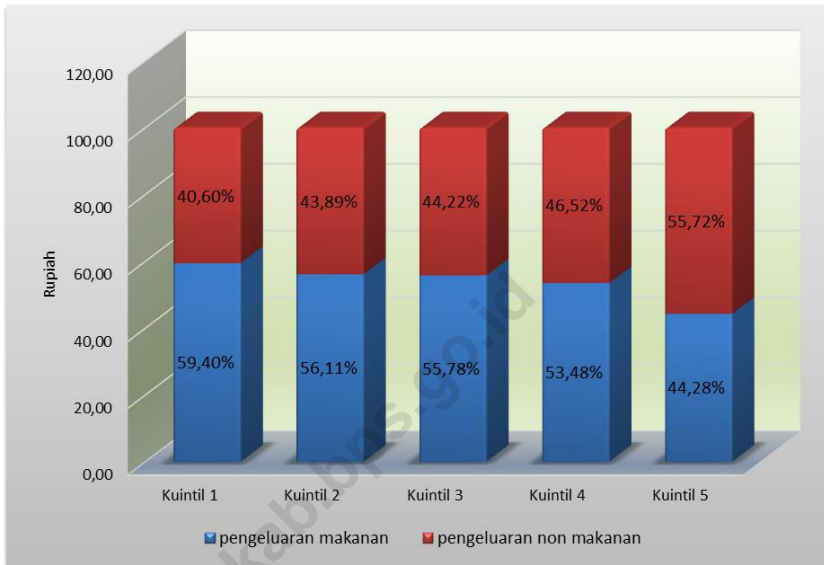
Pada tahun 2017 tercatat pengeluaran rata-rata makanan kuintil 1 sebesar Rp. 306.918 dan kuintil 5 sebesar Rp. 994.761. Sementara itu pengeluaran rata-rata non-makanan kuintil 1 sebesar Rp. 209.751 dan kuintil 5 sebesar Rp. 1.251.999.

In 2017, the average food expenditure in quintile 1 was Rp. 306,918 and quintile 5 of Rp. 994,761. Meanwhile the average expenditure of non-food quintile 1 is Rp. 209,751 and quintile 5 of Rp. 1,251,999.

PENGELUARAN PENDUDUK DAN KONSUMSI MAKANAN

Gambar 11.1
Picture

Pengeluaran Rata-rata per kapita Sebulan di Kabupaten Siak, 2017
Monthly Average Expenditure per Capita in Siak Regency, 2017



Sumber: Badan Pusat Statistik Kabupaten Siak
Source: BPS – Statistics of Siak Regency

11.1 PENGELUARAN PENDUDUK/*POPULATION EXPENDITURE*

Tabel 11.1.1 : Pengeluaran Rata-rata per kapita Sebulan menurut Kelompok Barang Makanan dan Kuintil di Kabupaten Siak (rupiah), 2017
Table 11.1.1 : Monthly Average Expenditure per Capita by Food Commodity Group and Quintile in Siak Regency (Rupiah), 2017

Kelompok Barang Commodity Group	Kuintil Pengeluaran					Expenditure
	Quintile					
	Kuintil 1	Kuintil 2	Kuintil 3	Kuintil 4	Kuintil 5	
(1)	(2)	(3)	(2)	(3)	(3)	
Padi-padian / <i>Cereals</i>	58 651	62 947	66 142	70 399	68 688	
Umbi-umbian / <i>Tubers</i>	4 482	5 701	7 729	8 355	7 181	
Ikan Udang Cumi Kerang / <i>Shrimp Fish Squid Shellfish</i>	36 391	46 487	60 558	69 462	82 475	
Daging / <i>Meat</i>	10 439	22 412	32 442	46 553	41 243	
Telur dan Susu / <i>Eggs and Milk</i>	17 743	31 099	37 663	50 174	68 609	
Sayur-sayuran / <i>Vegetables</i>	35 927	48 302	65 846	83 104	79 821	
Kacang-kacangan / <i>Legumes</i>	5 686	8 564	10 773	13 584	13 262	
Buah-buahan / <i>Fruits</i>	8 669	20 303	30 712	39 841	54 316	
Minyak dan Kelapa / <i>Oil and Coconuts</i>	13 894	16 373	19 430	19 852	21 322	
Bahan Minuman / <i>Beverage Stuff</i>	11 475	11 674	18 200	17 878	25 979	
Bumbu-bumbuan / <i>Spices</i>	5 290	7 236	10 526	11 297	12 385	
Konsumsi Lainnya / <i>Miscellaneous</i>	7 153	7 836	13 474	14 720	14 802	
Makanan dan Minuman Jadi / <i>Prepared Food and Beverages</i>	64 557	87 767	116 424	174 281	346 345	
Tembakau dan Rokok / <i>Tobacco and Cigarettes</i>	26 561	52 880	83 013	96 921	158 333	
Jumlah Total	306 918	429 581	572 932	716 421	994 761	

Sumber : Susenas - BPS Kabupaten Siak
 Source : Susenas - BPS - Statistics Siak Regency

POPULATION EXPENDITURE AND FOOD CONSUMPTION

Tabel 11.1.2 : Pengeluaran Rata-rata per kapita Sebulan menurut Kelompok Barang Bukan Makanan di Kabupaten Siak (rupiah), 2017
Table 11.1.2 : Monthly Average Expenditure per Capita by Non-Food Commodity Group and Quintile in Siak Regency (Rupiah), 2017

Kelompok Barang Commodity Group	Kuintil Pengeluaran Expenditure Quintile				
	Kuintil 1	Kuintil 2	Kuintil 3	Kuintil 4	Kuintil 5
(1)	(2)	(3)	(4)	(5)	(2)
Perumahan/ bahan bakar/ Penerangan/air <i>Housing and household facility</i>	125 550	194 934	259 158	363 558	555 458
Aneka barang dan jasa <i>Goods and services</i>	48 372	79 489	92 704	141 366	258 609
Pakaian, alas kaki, dan tutup kepala <i>Clothing, footwear, and headgear</i>	16 031	26 770	40 388	54 081	88 616
Barang tahan lama <i>Durable goods</i>	5 763	7 838	21 276	20 854	224 211
Pajak dan asuransi <i>Taxes and insurances</i>	13 278	22 186	24 086	35 739	90 890
Keperluan pesta dan upacara <i>Parties and ceremonies</i>	757	4 833	16 659	7 534	34 215
Jumlah Total	209 751	336 050	454 271	623 132	1 251 999

Sumber : Susenas - BPS Kabupaten Siak

Source : Susenas - BPS - Statistics Siak Regency

PENGELUARAN PENDUDUK DAN KONSUMSI MAKANAN

Rata-Rata Konsumsi Kalori (Kcal) per Kapita Sehari menurut Kelompok Barang dan Kuintil

Tabel 11.2.1 : Pengeluaran, 2017

Table 11.2.1 : Monthly Average Calories Consumption per Capita by Commodity Group and in Siak Regency (Rupiah), 2017

Kelompok Barang Commodity Group	Kuintil Pengeluaran					Expenditure
	Quintile					
	Kuintil 1	Kuintil 2	Kuintil 3	Kuintil 4	Kuintil 5	
(1)	(2)	(3)	(2)	(3)	(3)	
Padi-padian / <i>Cereals</i>	754,59	789,69	795,61	803,64	714,46	
Umbi-umbian / <i>Tubers</i>	28,81	29,08	41,01	37,01	31,37	
Ikan Udang Cumi Kerang / <i>Shrimp Fish Squid Shellfish</i>	35,35	42,94	58,83	65,84	64,39	
Daging / <i>Meat</i>	46,31	88,41	116,16	145,90	124,01	
Telur dan Susu / <i>Eggs and Milk</i>	44,25	68,00	70,94	91,50	105,53	
Sayur-sayuran / <i>Vegetables</i>	32,87	39,17	48,50	62,35	53,59	
Kacang-kacangan / <i>Legumes</i>	28,62	43,12	44,98	65,15	57,89	
Buah-buahan / <i>Fruits</i>	17,44	41,31	56,36	69,50	71,04	
Minyak dan Kelapa / <i>Oil and Coconuts</i>	240,53	302,06	340,54	325,80	334,55	
Bahan Minuman / <i>Beverage Stuff</i>	84,80	73,57	106,08	95,16	124,73	
Bumbu-bumbuan / <i>Spices</i>	3,21	4,63	6,64	6,13	6,59	
Konsumsi Lainnya / <i>Miscellaneous</i>	46,13	43,09	73,52	71,61	64,85	
Makanan dan Minuman Jadi / <i>Prepared Food and Beverages</i>	218,22	263,46	296,98	380,69	630,08	
Tembakau dan Rokok / <i>Tobacco and Cigarettes</i>	0,00	0,00	0,00	0,00	0,00	
Jumlah Total	1581,13	1828,53	2056,15	2220,28	2383,08	

Sumber : Susenas - BPS Kabupaten Siak

Source : Susenas - BPS - Statistics Siak Regency

PENDAPATAN REGIONAL

Regional Income

0,94 %

**PERTUMBUHAN
EKONOMI**
*ECONOMIC
GROWTH*

PDRB 2017
GDRP 2017

ATAS DASAR HARGA BERLAKU
at current market price
Rp 79,61 Triliun

ATAS DASAR HARGA KONSTAN 2010
at 2010 constant price
Rp 52,04 Triliun

PENJELASAN TEKNIS

TECHNICAL NOTES

1. **Penghitungan statistik neraca nasional** mengikuti buku petunjuk yang diterbitkan oleh Perserikatan Bangsa Bangsa (PBB) dikenal sebagai Sistem Neraca Nasional (SNN). SNN adalah rekomendasi internasional tentang bagaimana menyusun ukuran aktivitas ekonomi yang sesuai dengan standar neraca baku yang didasarkan pada prinsip-prinsip ekonomi. Rekomendasi yang dimaksud dinyatakan dalam sekumpulan konsep, definisi, klasifikasi, dan aturan neraca yang disepakati secara internasional dalam mengukur indikator tertentu seperti Produk Domestik Bruto (PDB). Salah satu bentuk adaptasi pencatatan statistik nasional adalah melakukan perubahan tahun dasar PDB Indonesia dari tahun 2000 ke 2010. Perubahan tahun dasar PDB dilakukan seiring dengan mengadopsi rekomendasi PBB yang tertuang dalam Sistem Neraca Nasional 2008 (SNA 2008).
 2. **Produk Domestik Bruto pada tingkat nasional serta Produk Domestik Regional Bruto (PDRB) pada tingkat regional** (provinsi/kabupaten/kota) menggambarkan kemampuan suatu wilayah untuk menciptakan nilai
1. *The method used to estimate national accounts statistics is based on the standard guidelines formed by United Nation known as System of National Accounts (SNA). SNA is the internationally agreed standard set of recommendations on how to compile measures of economic activity in accordance with strict accounting conventions based on economic principles. The recommendations are expressed in term of a set of concepts, definitions, classifications and accounting rules that comprise the internationally agreed standard for measuring indicators such as Gross Domestic Product (GDP). One of the improvement in the national statistical system is to rebase GDP form base year 2000 to 2010 in order to capture current economic condition. It is in line with the United Nations (UN) recommendation on 2008 SNA.*
 2. *The basic measure of the value added arising from economic activity is known as Gross Domestic Product at the national level and Gross Regional Domestic Product (GRDP) at the regional level*

tambah pada suatu waktu tertentu. Untuk menyusun PDB maupun PDRB digunakan 2 pendekatan, yaitu lapangan usaha dan pengeluaran. Keduanya menyajikan komposisi data nilai tambah dirinci menurut sumber kegiatan ekonomi (lapangan usaha) dan menurut komponen penggunaannya. PDB maupun PDRB dari sisi lapangan usaha merupakan penjumlahan seluruh komponen nilai tambah bruto yang mampu diciptakan oleh sektor-sektor ekonomi atas berbagai aktivitas produksinya. Sedangkan dari sisi pengeluaran menjelaskan tentang penggunaan dari nilai tambah tersebut.

(provinces/regencies/municipalities). To compile these statistics, two approaches have been used, i.e. "production approach" and "expenditure approach". The first approach is to measure value added produced by various kinds of economic activities, while the second approach is to measure final uses of the country's output. In other words, GDP/GRDP is the sum of total value added produced by all economic industries (activities) and the way of using it.

3. **PDB menurut lapangan usaha** mengalami perubahan klasifikasi dari 9 lapangan usaha menjadi 17 lapangan usaha. PDB menurut lapangan usaha dirinci menurut total nilai tambah dari seluruh sektor ekonomi yang mencakup lapangan usaha Pertanian, Kehutanan, dan Perikanan; Pertambangan dan Penggalian; Industri Pengolahan; Pengadaan Listrik dan Gas; Pengadaan Air, Pengelolaan Sampah, Limbah dan Daur Ulang; Konstruksi; Perdagangan Besar dan Eceran, Reparasi Mobil dan Sepeda Motor; Transportasi dan Pergudangan;

3. **GDP by industry classification** changes from 9 sectors to 17 industries. GDP by industry is classified by types of economic activities such as Agriculture, Forestry and Fishing; Mining and Quarrying; Manufacturing; Electricity and Gas; Water supply, Sewerage, Waste Management and Remediation Activities; Construction; Wholesale and Retail Trade; Repair of Motor Vehicles and Motorcycles; Transportation and Storage; Accommodation and Food Service Activities; Information and Communication; Financial and

Penyediaan Akomodasi dan Makan Minum; Informasi dan Komunikasi; Jasa Keuangan dan Asuransi; Real Estat; Jasa Perusahaan; Administrasi Pemerintahan, Pertahanan dan Jaminan Sosial Wajib; Jasa Pendidikan; Jasa Kesehatan dan Kegiatan Sosial; dan Jasa lainnya.

Insurance Activities; Real Estate Activities; Business Activities; Public Administration; Defence and Compulsory Social Security; Education; Human Health and Social Work Activities; and Other Services Activities.

4. **PDB menurut pengeluaran** mengalami perubahan klasifikasi dimana pengeluaran konsumsi Lembaga Non Profit yang Melayani Rumah Tangga (LNPR) yang sebelumnya termasuk bagian dari pengeluaran konsumsi rumah tangga menjadi komponen terpisah. Sehingga klasifikasi PDB menurut pengeluaran dirinci menjadi 7 komponen yaitu komponen pengeluaran konsumsi rumah tangga, pengeluaran konsumsi LNPR, pengeluaran konsumsi pemerintah, pembentukan modal tetap bruto, perubahan inventori, ekspor barang dan jasa, dan impor barang dan jasa.

4. **GDP by expenditure classification** changes where consumption expenditure Non-profit Institutions Serving Households (NPISH) previously included as part of household consumption expenditure is taken out into separate component. So that, GDP by type of expenditures is classified into: household consumption expenditure, NPISH consumption expenditure, government consumption expenditure, gross fixed capital formation, changes in inventories, exports of goods and services, and imports of goods and services.

5. **Pengeluaran konsumsi rumah tangga** mencakup berbagai pengeluaran konsumsi akhir rumah tangga atas barang dan jasa untuk memenuhi kebutuhan individu ataupun kelompok secara langsung. Pengeluaran rumah tangga di sini mencakup makanan dan minuman

5. **Household consumption expenditures** consist of expenditures incurred by households, which are used for both individual or collective needs. Household consumptions are classified into food and beverages other than restaurants; clothing, footwear, and related maintenance

selain restoran; pakaian, alas kaki dan jasa perawatannya; perumahan dan perlengkapan rumah tangga; kesehatan dan pendidikan; transportasi dan komunikasi; restoran dan hotel serta lainnya.

6. **Pengeluaran Konsumsi Pemerintah** terdiri dari Pengeluaran Konsumsi Individu dan Pengeluaran Konsumsi Kolektif. Barang dan jasa individu merupakan barang dan jasa privat, dimana ciri-ciri barang privat adalah a) Scarcity, yaitu ada kelangkaan/keterbatasan dalam jumlah; b) Excludable consumption, yaitu konsumsi suatu barang dapat dibatasi hanya pada mereka yang memenuhi persyaratan tertentu (biasanya harga); c) Rivalrous competition, yaitu konsumsi oleh satu konsumen akan mengurangi atau menghilangkan kesempatan pihak lain untuk melakukan hal serupa. Contoh barang dan jasa yang dihasilkan pemerintah dan tergolong sebagai barang dan jasa individu adalah jasa pelayanan kesehatan pemerintah di rumah sakit/puskesmas dan jasa pendidikan di sekolah/universitas negeri. Sedangkan barang dan jasa kolektif ekuivalen dengan barang publik yang memiliki ciri a) Non rivalry, yaitu penggunaan satu konsumen terhadap

services; housing and household equipment; health and education; transport and communication; restaurants and hotels; and others.

6. **Government consumption expenditure** consists of Individual Consumption Expenditure and Collective Consumption Expenditure. Individual goods and services are private goods and services, which the characteristics of private goods is a) Scarcity, that there is a scarcity/limited in number; b) Excludable consumption, the consumption of goods can be limited only to those who meet certain requirements (usually the price); c) Rivalrous competition, ie consumption by the consumer will reduce or eliminate the chance of another party to do so. Examples of goods and services produced by government and classified as goods and services of individuals is the government health services in hospitals/health centers and education services in schools/universities. Collective goods and services equivalent to public goods characterized by a) Non-rivalry, namely the use of a consumer for an item does not

suatu barang tidak mengurangi kesempatan konsumen lain untuk juga mengkonsumsi barang tersebut; b) Non excludable, yaitu apabila suatu barang publik tersedia, maka tidak ada yang dapat menghalangi siapapun untuk memperoleh manfaat dari barang tersebut atau dengan kata lain setiap orang memiliki akses ke barang tersebut. Contoh barang dan jasa yang dihasilkan pemerintah dan tergolong sebagai barang dan jasa kolektif adalah jasa pertahanan yang dilakukan TNI dan keamanan yang dilakukan kepolisian.

reduce the chance of another consumer to also consume goods; b) Non-excludable, i.e. when a public good available, then nothing can hinder anyone to benefit from the goods or in other words everyone has access to the goods. Examples of goods and services produced by government and classified as collective goods and services is carried military defense services and the police's security.

7. **Pembentukan Modal Tetap Bruto (PMTB)** mencakup pengadaan, pembuatan, dan pembelian barang modal. Barang modal dimaksud adalah barang-barang yang digunakan untuk proses produksi, tahan lama atau yang mempunyai umur pemakaian lebih dari satu tahun seperti bangunan, mesin-mesin dan alat angkutan. Termasuk pula di sini perbaikan besar (berat) yang sifatnya memperpanjang umur atau mengubah bentuk atau kapasitas barang modal tersebut. Pengeluaran barang modal untuk keperluan militer juga dicakup sebagai PMTB. Klasifikasi komponen PMTB dibagi menjadi 6 sub komponen yaitu Konstruksi; Mesin dan Peralatan;

7. **Gross Fixed Capital Formation (GFCF)** includes procurement, manufacture, and the purchase of capital goods. Capital goods are goods which are used for the production process, durable or have a service life of more than one year such as buildings, machinery, and transportation equipment. Including here: huge improvement that are to extend the life or changing the shape or the capacity of the capital goods. Capital expenditures for military purposes are also covered as GFCF. GFCF component are classified into six sub-components: Construction; Machinery and Equipment; vehicle; Other equipment; Cultivated Biological Resources (CBR) and

REGIONAL INCOME

Kendaraan; Peralatan Lainnya;
Cultivated Biological Resources (CBR)
dan Produk Kekayaan Intelektual.

Intellectual Property Product.

8. **Ekspor barang dan jasa** merupakan transaksi perdagangan barang dan jasa dari penduduk (residen) ke bukan penduduk (nonresiden). Impor barang dan jasa adalah transaksi perdagangan dari bukan penduduk ke penduduk. Ekspor atau impor barang terjadi pada saat terjadi perubahan hak kepemilikan barang antara penduduk dengan bukan penduduk (dengan atau tanpa perpindahan fisik barang tersebut). Pada PDB dengan tahun dasar 2010, ekspor dan impor barang dirinci menjadi nonmigas dan migas.
 9. **Produk Domestik Bruto maupun agregat turunannya disajikan dalam 2 (dua) versi penilaian**, yaitu atas dasar “harga berlaku” dan atas dasar “harga konstan”. Disebut sebagai harga berlaku karena seluruh agregat dinilai dengan menggunakan harga pada tahun berjalan, sedangkan harga konstan penilaiannya didasarkan kepada harga satu tahun dasar tertentu, dalam publikasi ini digunakan harga tahun 2010.
 10. **Laju pertumbuhan Produk Domestik Bruto** diperoleh dari perhitungan PDB
8. **Exports of goods and services** consist of transactions of goods and services from residents to non-residents. Imports of goods and services consist of transaction of goods and services from non-residents to residents. Exports and imports of goods occur when there are changes in ownership of goods (with or without physical movements of goods across frontiers). On the GDP at 2010 basic year, exports and imports of goods specified into non oil and gas and oil and gas.
 9. **GDP and its aggregations are presented in two forms**: at current market prices and at constant base year market prices. In presenting current market prices, all aggregates are valued at current market prices, while base year constant market prices are shown by valuing all aggregates at fixed base year prices. Year of 2010 is used as the base year in this publication.
 10. **Growth rate of Gross Domestic Product** is derived from GDP at

atas dasar harga konstan. Diperoleh dengan cara mengurangi nilai PDB pada tahun ke-n terhadap nilai pada tahun ke n-1 (tahun sebelumnya), dibagi dengan nilai pada tahun ke n-1, dikalikan dengan 100 persen. Laju pertumbuhan menunjukkan perkembangan agregat pendapatan dari satu waktu tertentu terhadap waktu sebelumnya.

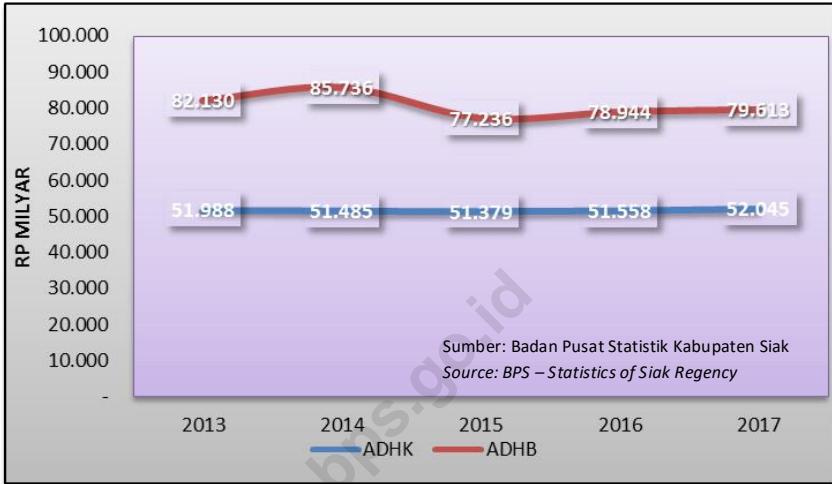
constant market prices. It is obtained by subtracting the value of GDP year n with the value of GDP year n-1, divided by the value of GDP year n-1 then multiplied by 100 percent. The growth rate of GDP explains the income growth during the given period.

<https://siakkab.bps.go.id>

ULASAN	DESCRIPTION
<p>Statistik Pendapatan Regional antara lain berguna untuk :</p> <ul style="list-style-type: none"> - Indikator tingkat pertumbuhan daerah. - Indikator tingkat pertumbuhan pendapatan perkapita - Indikator struktur ekonomi - Indikator tingkat inflasi - Indikator tingkat kemakmuran 	<p><i>The statistics of regional income is useful for:</i></p> <ul style="list-style-type: none"> - <i>The indicator of regional growth rate</i> - <i>The indicator of per capita income growth rate</i> - <i>The indicator of economic structure</i> - <i>The indicator of inflation rate</i> - <i>The indicator of welfis rate</i>
<p>Besarnya laju pertumbuhan ekonomi Kabupaten Siak dapat dilihat berdasarkan kenaikan PDRB setiap tahunnya. Pertumbuhan ekonomi Kabupaten Siak tanpa migas selama periode tahun 2013-2017 yang mengacu pada tahun dasar 2010 telah tumbuh dengan rata-rata kenaikan per tahun sebesar 3,39 persen.</p>	<p><i>The economic growth of Siak Regency can be seen from its annual GRDP (Gross Regional Domestic Products) increasing value. The economic growth within migas of Siak Regency during 2013-2017 has increased to 5.25 percent each year referring to 2010 based year.</i></p>
<p>Pertumbuhan ekonomi Kabupaten Siak tahun 2017 lebih baik dibanding tahun 2016, yaitu sebesar 0,94 persen pada tahun 2017 dan 0,35 persen pada tahun 2016.</p>	<p><i>The economic growth of Siak Regency in 2017 better than in 2015, it was about 0,94 percent at 2017 and 0,35 percent at 2016.</i></p>

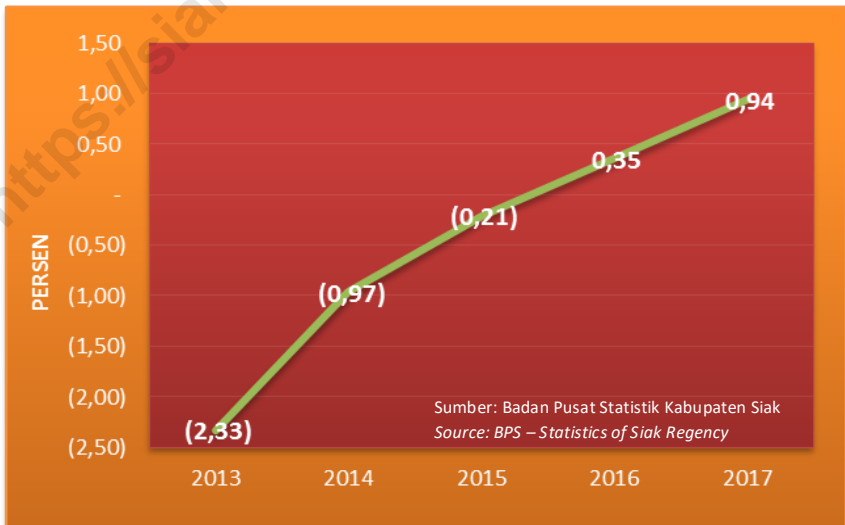
Gambar 12.1
Picture

12.1
Produk Domestik Regional Bruto Kabupaten Siak,
2013-2017
Gross Domestic Regional Product of Siak Regency,
2013-2017



Gambar 12.2
Picture

12.2
Laju Pertumbuhan Ekonomi Kabupaten Siak, 2013-2017
Economic Growth of Siak Regency, 2013-2017



Tabel 12.1 : PDRB Kabupaten Siak Atas Dasar Harga Berlaku Menurut Lapangan Usaha Tahun 2013-2017 (Juta rupiah)
Table 12.1 : GDRP of Siak Regency at Current Market Price by Industry, 2013-2017 (Rp Million)

Lapangan Usaha/Sector	2013	2014	2015	2016 *	2017 **
(1)	(2)	(3)	(4)	(5)	(6)
A Pertanian, Kehutanan, dan Perikanan/ <i>Agriculture, Forestry and Fishing</i>	11 621 360,01	12 897 720,74	13 340 709,08	14 575 403,76	15 661 153,78
B Pertambangan dan Penggalian/ <i>Mining and Quarrying</i>	42 292 629,24	41 157 661,95	30 039 629,15	28 813 396,88	27 416 903,48
C Industri Pengolahan/ <i>Manufacturing</i>	22 575 616,32	25,205,050,02	26 896 894,16	27 933 575,84	28 466 192,85
D Pengadaan Listrik dan Gas/ <i>Electricity and Gas</i>	2 787,78	3 336,65	4 835,14	6 032,69	6 986,52
E Pengadaan Air, Pengelolaan Sampah, Limbah dan Daur Ulang/ <i>Water supply, Sewerage, Waste Management and Remediation Activities</i>	2 319,78	2 412,32	2 702,75	2 822,21	2 944,69
F Konstruksi/ <i>Construction</i>	2 754 976,14	2 985 731,35	3 218 294,48	3 591 254,93	3 815 828,72
G Perdagangan Besar dan Eceran; Reparasi Mobil dan Sepeda Motor/ <i>Wholesale and Retail Trade; Repair of Motor Vehicles and Motorcycles</i>	1 016 692,25	1 350 723,00	1 414 083,11	1 562 041,64	1 664 802,98
H Transportasi dan Pergudangan/ <i>Transportation and Storage</i>	60 680,09	67 150,47	74 928,43	81 319,39	86 922,26
I Penyediaan Akomodasi dan Makan Minum/ <i>Accommodation and Food Service Activities</i>	24 461,41	30 181,80	33 007,00	36 029,24	38 326,40
J Informasi dan Komunikasi/ <i>Information and Communication</i>	126 834,85	137 777,72	150 848,19	160 717,41	172 187,17
K Jasa Keuangan dan Asuransi/ <i>Financial and Insurance Activities</i>	224 310,45	275 763,53	264 946,90	274 767,33	288 676,15
L Real Estat/ <i>Real Estate Activities</i>	236 853,44	276 428,61	303 008,41	324 228,27	337 321,89
M,N Jasa Perusahaan/ <i>Business Activities</i>	3 148,14	3 776,30	4 089,46	4 349,23	4 573,77
O Administrasi Pemerintahan, Pertahanan dan Jaminan Sosial Wajib/ <i>Public Administration and Defence; Compulsory Social Security</i>	528 067,89	556 838,37	600 349,17	619 670,52	635 667,83
P Jasa Pendidikan/ <i>Education</i>	297 735,06	341 319,87	372 611,53	393 146,91	405 766,48
Q Jasa Kesehatan dan Kegiatan Sosial/ <i>Human Health and Social Work Activities</i>	102 293,98	121 435,37	146 885,91	153 569,23	157 918,93
R,S,T,U Jasa lainnya/ <i>Other Services Activities</i>	258 957,60	322 214,04	367 749,44	411 177,10	451 024,19
PDRB GRDP	82 129 724,43	85 735 522,14	77 235 572,31	78 943 502,57	79 613 198,07

Sumber : BPS Kabupaten Siak
 Source : BPS - Statistics Siak Regency

* Angka sementara/*Preliminary Figures*

** Angka sangat sementara/*Very Preliminary Figures*

REGIONAL INCOME

Tabel 12.2 : PDRB Kabupaten Siak Atas Dasar Harga Konstan 2010 Menurut Lapangan Usaha Tahun 2013-2017 (Juta rupiah)
Table 12.2 : GDRP of Siak Regency at 2010 Constant Price by Industry, 2013-2017 (Rp Million)

Lapangan Usaha/Industry	2013	2014	2015	2016 *	2017 **
(1)	(2)	(3)	(4)	(5)	(6)
A Pertanian, Kehutanan, dan Perikanan/ <i>Agriculture, Forestry and Fishing</i>	10 201 456,59	10 700 615,11	10 634 282,93	0 981 665,95	11 667 617,55
B Pertambangan dan Penggalian/ <i>Mining and Quarrying</i>	17 877 016,04	15 919 549,64	14 906 724,79	4 270 954,80	13 395 097,82
C Industri Pengolahan/ <i>Manufacturing</i>	19 524 775,25	20 295 907,79	21 072 743,11	1 393 561,51	21 881 462,84
D Pengadaan Listrik dan Gas/ <i>Electricity and Gas</i>	2 519,12	2 981,32	3 374,25	3 924,15	4 052,09
E Pengadaan Air, Pengelolaan Sampah, Limbah dan Daur Ulang/ <i>Water supply, Sewerage, Waste Management and Remediation Activities</i>	2 209,69	2 230,24	2 294,39	2 300,75	2 325,66
F Konstruksi/ <i>Construction</i>	1 895 824,97	1 946 645,45	2 070 267,64	2 136 627,25	2 225 329,74
G Perdagangan Besar dan Eceran; Reparasi Mobil dan Sepeda Motor/ <i>Wholesale and Retail Trade; Repair of Motor Vehicles and Motorcycles</i>	888 228,73	922 665,00	939 336,20	989 669,79	1 038 479,47
H Transportasi dan Pergudangan/ <i>Transportation and Storage</i>	50 950,43	52 981,61	56 311,59	58 001,28	60 088,63
I Penyediaan Akomodasi dan Makan Minum/ <i>Accommodation and Food Service Activities</i>	19 099,79	19 849,45	20 625,28	21 071,99	21 921,64
J Informasi dan Komunikasi/ <i>Information and Communication</i>	121 212,12	126 602,68	133 519,62	137 175,59	143 274,28
K Jasa Keuangan dan Asuransi/ <i>Financial and Insurance Activities</i>	181 182,11	211 121,90	194 399,31	195 315,17	197 140,66
L Real Estat/ <i>Real Estate Activities</i>	188 312,44	204 585,97	219 179,53	223 668,98	229 534,05
M,N Jasa Perusahaan/ <i>Business Activities</i>	2 520,049	2 729,13	2 823,61	2 854,99	2 945,24
O Administrasi Pemerintahan, Pertahanan dan Jaminan Sosial Wajib/ <i>Public Administration and Defence; Compulsory Social Security</i>	483 113,60	493 055,69	513 349,46	515 527,58	518 873,97
P Jasa Pendidikan/ <i>Education</i>	247 186,27	248 271,21	250 118,70	251 810,88	256 305,46
Q Jasa Kesehatan dan Kegiatan Sosial/ <i>Human Health and Social Work Activities</i>	86 975,31	93 611,64	102 594,24	103 544,24	104 924,16
R,S,T,U Jasa lainnya/ <i>Other Services Activities</i>	215 091,46	241 777,75	257 351,63	270 553,77	295 562,40
PDRB GRDP	51 987 673,97	51 485 182,58	51 379 296,29	51 558 228,66	52 044 935,65

Sumber : BPS Kabupaten Siak

Source : BPS - Statistics Siak Regency

* Angka sementara/*Preliminary Figures*

** Angka sangat sementara/*Very Preliminary Figures*

Tabel 12.3 : Distribusi Persentase PDRB Kabupaten Siak Atas Dasar Harga Berlaku Tahun 2013-2017
Table Percentage Distribution of Siak Regency GRDP at Current Market Prices, 2013-2017

Lapangan Usaha/Industry		2013	2014	2015	2016 *	2017 **
(1)		(2)	(3)	(4)	(5)	(6)
A	Pertanian, Kehutanan, dan Perikanan/ <i>Agriculture, Forestry and Fishing</i>	14,15	15,04	17,27	18,46	19,67
B	Pertambangan dan Penggalian/ <i>Mining and Quarrying</i>	51,49	48,01	38,89	36,50	34,44
C	Industri Pengolahan/ <i>Manufacturing</i>	27,49	29,40	34,82	35,38	35,76
D	Pengadaan Listrik dan Gas/ <i>Electricity and Gas</i>	-	-	0,01	0,01	0,01
E	Pengadaan Air, Pengelolaan Sampah, Limbah dan Daur Ulang/ <i>Water supply, Sewerage, Waste Management and Remediation Activities</i>	-	-	-	-	-
F	Konstruksi/ <i>Construction</i>	3,35	3,48	4,17	4,55	4,79
G	Perdagangan Besar dan Eceran; Reparasi Mobil dan Sepeda Motor/ <i>Wholesale and Retail Trade; Repair of Motor Vehicles and Motorcycles</i>	1,24	1,58	1,83	1,98	2,09
H	Transportasi dan Pergudangan/ <i>Transportation and Storage</i>	0,07	0,08	0,10	0,10	0,11
I	Penyediaan Akomodasi dan Makan Minum/ <i>Accommodation and Food Service Activities</i>	0,03	0,04	0,04	0,05	0,05
J	Informasi dan Komunikasi/ <i>Information and Communication</i>	0,15	0,16	0,20	0,20	0,22
K	Jasa Keuangan dan Asuransi/ <i>Financial and Insurance Activities</i>	0,27	0,32	0,34	0,35	0,36
L	Real Estat/ <i>Real Estate Activities</i>	0,29	0,32	0,39	0,41	0,42
M,N	Jasa Perusahaan/ <i>Business Activities</i>	-	-	0,01	0,01	0,01
O	Administrasi Pemerintahan, Pertahanan dan Jaminan Sosial Wajib/ <i>Public Administration and Defence; Compulsory Social Security</i>	0,64	0,65	0,78	0,78	0,80
P	Jasa Pendidikan/ <i>Education</i>	0,36	0,40	0,48	0,50	0,51
Q	Jasa Kesehatan dan Kegiatan Sosial/ <i>Human Health and Social Work Activities</i>	0,12	0,14	0,19	0,19	0,20
R,S,T,U	Jasa lainnya/ <i>Other Services Activities</i>	0,32	0,38	0,48	0,52	0,57
PDRB GRDP		100,0	100,0	100,0	100,0	100,0

Sumber : BPS Kabupaten Siak
 Source : BPS - Statistics Siak Regency

* Angka sementara/Preliminary Figures

** Angka sangat sementara/Very Preliminary Figures

REGIONAL INCOME

Tabel 12.4 : Laju Pertumbuhan Produk Domestik Regional Bruto Kabupaten Siak Atas Dasar Harga Konstan 2010 Menurut Lapangan Usaha (Persen), 2013-2017
Table 12.4 : Growth Rate of Gross Regional Domestic Product of Siak Regency at 2010 Constant Market Prices by Industry (Percent), 2013-2017

Lapangan Usaha/Industry	2013	2014	2015	2016 *	2017 **
(1)	(2)	(3)	(4)	(5)	(6)
A Pertanian, Kehutanan, dan Perikanan/ <i>Agriculture, Forestry and Fishing</i>	1,59	4,89	(0,62)	3,27	6,25
B Pertambangan dan Penggalian/ <i>Mining and</i>	(13,97)	(10,95)	(6,36)	(4,26)	(6,14)
C Industri Pengolahan/ <i>Manufacturing</i>	6,82	3,95	3,83	1,52	2,28
D Pengadaan Listrik dan Gas/ <i>Electricity and Gas</i>	12,41	18,35	13,18	16,30	3,26
E Pengadaan Air, Pengelolaan Sampah, Limbah dan Daur Ulang/ <i>Water supply, Sewerage, Waste Management and Remediation Activities</i>	0,06	0,93	2,88	0,28	1,08
F Konstruksi/ <i>Construction</i>	3,00	2,68	6,35	3,21	4,15
G Perdagangan Besar dan Eceran; Reparasi Mobil dan Sepeda Motor/ <i>Wholesale and Retail Trade; Repair of Motor Vehicles and Motorcycles</i>	10,04	3,88	1,81	5,36	4,93
H Transportasi dan Pergudangan/ <i>Transportation and Storage</i>	6,60	3,99	6,29	3,00	3,60
I Penyediaan Akomodasi dan Makan Minum/ <i>Accommodation and Food Service Activities</i>	10,89	3,92	3,91	2,17	4,03
J Informasi dan Komunikasi/ <i>Information and Communication</i>	16,17	4,45	5,46	2,74	4,45
K Jasa Keuangan dan Asuransi/ <i>Financial and Insurance Activities</i>	14,59	16,52	(7,92)	0,47	0,93
L Real Estat/ <i>Real Estate Activities</i>	7,32	8,64	7,13	2,05	2,62
M,N Jasa Perusahaan/ <i>Business Activities</i>	7,41	8,30	3,46	1,11	3,16
O Administrasi Pemerintahan, Pertahanan dan Jaminan Sosial Wajib/ <i>Public Administration and Defence; Compulsory Social Security</i>	5,84	2,06	4,12	0,42	0,65
P Jasa Pendidikan/ <i>Education</i>	4,60	0,44	0,74	0,68	1,78
Q Jasa Kesehatan dan Kegiatan Sosial/ <i>Human Health and Social Work Activities</i>	7,27	7,63	9,60	0,93	1,33
R,S,T,U Jasa lainnya/ <i>Other Services Activities</i>	10,49	12,41	6,44	5,13	9,24
PDRB GRDP	(2,33)	(0,97)	(0,21)	0,35	0,94

Sumber : BPS Kabupaten Siak

Source : BPS - Statistics Siak Regency

* Angka sementara/*Preliminary Figures*

** Angka sangat sementara/*Very Preliminary Figures*

Indeks Perkembangan Produk Domestik Regional Bruto Kabupaten Siak Atas Dasar Harga Konstan
12.5 : 2010 Menurut Lapangan Usaha, 2013–2017
Trend of Gross Regional Domestic Product of Siak Regency at 2010 Constant Market Prices by Industry, 2013–2017

Lapangan Usaha/Industry		2013	2014	2015	2016 *	2017 **
(1)		(2)	(3)	(4)	(5)	(6)
A	Pertanian, Kehutanan, dan Perikanan/ <i>Agriculture, Forestry and Fishing</i>	104,36	109,47	108,79	112,34	119,36
B	Pertambangan dan Penggalian/ <i>Mining and Quarrying</i>	82,24	73,24	68,58	65,65	61,62
C	Industri Pengolahan/ <i>Manufacturing</i>	110,78	115,16	119,56	121,38	124,15
D	Pengadaan Listrik dan Gas/ <i>Electricity and Gas</i>	153,08	181,16	205,04	238,45	246,23
E	Pengadaan Air, Pengelolaan Sampah, Limbah dan Daur Ulang/ <i>Water supply, Sewerage, Waste Management and Remediation Activities</i>	114,13	115,19	118,51	118,84	120,12
F	Konstruksi/ <i>Construction</i>	137,97	141,67	150,67	155,50	161,95
G	Perdagangan Besar dan Eceran; Reparasi Mobil dan Sepeda Motor/ <i>Wholesale and Retail Trade; Repair of Motor Vehicles and Motorcycles</i>	129,79	134,83	137,26	144,62	151,75
H	Transportasi dan Pergudangan/ <i>Transportation and Storage</i>	127,20	132,27	140,58	144,80	150,01
I	Penyediaan Akomodasi dan Makan Minum/ <i>Accommodation and Food Service Activities</i>	136,77	142,13	147,69	150,89	156,97
J	Informasi dan Komunikasi/ <i>Information and Communication</i>	149,92	156,58	165,14	169,66	177,20
K	Jasa Keuangan dan Asuransi/ <i>Financial and Insurance Activities</i>	186,23	217,01	199,82	200,76	202,63
L	Real Estat/ <i>Real Estate Activities</i>	138,17	150,11	160,82	164,11	168,42
M,N	Jasa Perusahaan/ <i>Business Activities</i>	127,07	137,61	142,38	143,96	148,51
O	Administrasi Pemerintahan, Pertahanan dan Jaminan Sosial Wajib/ <i>Public Administration and Defence; Compulsory Social Security</i>	123,96	126,52	131,72	132,28	133,14
P	Jasa Pendidikan/ <i>Education</i>	112,93	113,42	114,27	115,04	117,09
Q	Jasa Kesehatan dan Kegiatan Sosial/ <i>Human Health and Social Work Activities</i>	120,38	129,57	142,00	143,31	145,22
R,S,T,U	Jasa lainnya/ <i>Other Services Activities</i>	126,19	141,85	150,98	158,73	173,40
PDRB GRDP		99,17	98,22	98,01	98,36	99,28

Sumber : BPS Kabupaten Siak

Source : BPS - Statistics Siak Regency

* Angka sementara/Preliminary Figures

** Angka sangat sementara/Very Preliminary Figures

REGIONAL INCOME

Indeks Harga Implisit Produk Domestik Regional Bruto Kabupaten Siak Menurut Lapangan Usaha,

Tabel 12.6 : 2013–2017

Table Implicit Price Index of Gross Regional Domestic Product of Siak Regency by industry, 2013–2017

Lapangan Usaha/Industry		2013	2014	2015	2016 *	2017 **
(1)		(2)	(3)	(4)	(5)	(6)
A	Pertanian, Kehutanan, dan Perikanan/ <i>Agriculture, Forestry and Fishing</i>	113,92	120,53	125,45	132,72	134,23
B	Pertambangan dan Penggalian/ <i>Mining and Quarrying</i>	236,58	258,54	201,52	201,90	204,68
C	Industri Pengolahan/ <i>Manufacturing</i>	115,63	124,19	127,64	130,57	130,09
D	Pengadaan Listrik dan Gas/ <i>Electricity and Gas</i>	110,67	111,92	143,30	153,73	172,42
E	Pengadaan Air, Pengelolaan Sampah, Limbah dan Daur Ulang/ <i>Water supply, Sewerage, Waste Management and Remediation Activities</i>	104,98	108,16	117,80	122,66	126,62
F	Konstruksi/ <i>Construction</i>	145,32	153,38	155,45	168,08	171,47
G	Perdagangan Besar dan Eceran; Reparasi Mobil dan Sepeda Motor/ <i>Wholesale and Retail Trade; Repair of Motor Vehicles and Motorcycles</i>	114,46	146,39	150,54	157,83	160,31
H	Transportasi dan Pergudangan/ <i>Transportation and Storage</i>	119,10	126,74	133,06	140,20	144,66
I	Penyediaan Akomodasi dan Makan Minum/ <i>Accommodation and Food Service Activities</i>	128,07	152,05	160,03	170,98	174,83
J	Informasi dan Komunikasi/ <i>Information and Communication</i>	104,64	108,83	112,98	117,16	120,18
K	Jasa Keuangan dan Asuransi/ <i>Financial and Insurance Activities</i>	123,80	130,62	136,29	140,68	146,43
L	Real Estat/ <i>Real Estate Activities</i>	125,78	135,12	138,25	144,96	146,96
M,N	Jasa Perusahaan/ <i>Business Activities</i>	124,92	138,37	144,83	152,34	155,29
O	Administrasi Pemerintahan, Pertahanan dan Jaminan Sosial Wajib/ <i>Public Administration and Defence; Compulsory Social Security</i>	109,31	112,94	116,95	120,20	122,51
P	Jasa Pendidikan/ <i>Education</i>	120,45	137,48	148,97	156,13	158,31
Q	Jasa Kesehatan dan Kegiatan Sosial/ <i>Human Health and Social Work Activities</i>	117,61	129,72	143,17	148,31	150,51
R,S,T,U	Jasa lainnya/ <i>Other Services Activities</i>	120,39	133,27	142,90	151,98	152,60
PDRB GRDP		157,98	166,52	150,32	153,12	152,97

Sumber : BPS Kabupaten Siak

Source : BPS - Statistics Siak Regency

* Angka sementara/*Preliminary Figures*

** Angka sangat sementara/*Very Preliminary Figures*

Laju Pertumbuhan Indeks Harga Implisit Produk Domestik Regional Bruto Kabupaten Siak Menurut Lapangan Usaha (Persen), 2013–2017
Table 12.7 : Lapangan Usaha (Persen), 2013–2017
Growth Rate of Implicit Price Index of Gross Regional Domestic Product of Siak Regency by industry (Percent), 2013–2017

	Lapangan Usaha/Industry	2013	2014	2015	2016 *	2017 **
	(1)	(2)	(3)	(4)	(5)	(6)
A	Pertanian, Kehutanan, dan Perikanan/ <i>Agriculture, Forestry and Fishing</i>	2,65	5,81	4,08	5,80	1,13
B	Pertambangan dan Penggalian/ <i>Mining and Quarrying</i>	16,57	9,28	(22,05)	0,19	1,38
C	Industri Pengolahan/ <i>Manufacturing</i>	0,87	7,41	2,78	2,30	(0,37)
D	Pengadaan Listrik dan Gas/ <i>Electricity and Gas</i>	(26,46)	1,13	28,04	7,28	12,15
E	Pengadaan Air, Pengelolaan Sampah, Limbah dan Daur Ulang/ <i>Water supply, Sewerage, Waste Management and Remediation Activities</i>	0,50	3,03	8,91	4,13	3,22
F	Konstruksi/ <i>Construction</i>	8,42	5,55	1,35	8,12	2,02
G	Perdagangan Besar dan Eceran; Reparasi Mobil dan Sepeda Motor/ <i>Wholesale and Retail Trade; Repair of Motor Vehicles and Motorcycles</i>	3,55	27,90	2,83	4,85	1,57
H	Transportasi dan Pergudangan/ <i>Transportation and Storage</i>	5,89	6,42	4,98	5,37	3,18
I	Penyediaan Akomodasi dan Makan Minum/ <i>Accommodation and Food Service Activities</i>	8,99	18,73	5,25	6,84	2,25
J	Informasi dan Komunikasi/ <i>Information and Communication</i>	(0,70)	4,00	3,81	3,70	2,58
K	Jasa Keuangan dan Asuransi/ <i>Financial and Insurance Activities</i>	4,89	5,50	4,34	3,22	4,09
L	Real Estat/ <i>Real Estate Activities</i>	2,59	7,43	2,32	4,86	1,38
M,N	Jasa Perusahaan/ <i>Business Activities</i>	9,90	10,76	4,67	5,18	1,94
O	Administrasi Pemerintahan, Pertahanan dan Jaminan Sosial Wajib/ <i>Public Administration and Defence; Compulsory Social Security</i>	1,25	3,32	3,55	2,78	1,92
P	Jasa Pendidikan/ <i>Education</i>	4,30	14,14	8,36	4,80	1,40
Q	Jasa Kesehatan dan Kegiatan Sosial/ <i>Human Health and Social Work Activities</i>	2,57	10,30	10,37	3,59	1,48
R,S,T,U	Jasa lainnya/ <i>Other Services Activities</i>	6,65	10,69	7,23	6,35	0,41
PDRB GRDP		6,03	5,41	(9,73)	1,86	(0,09)

Sumber : BPS Kabupaten Siak

Source : BPS - Statistics Siak Regency

* Angka sementara/*Preliminary Figures*

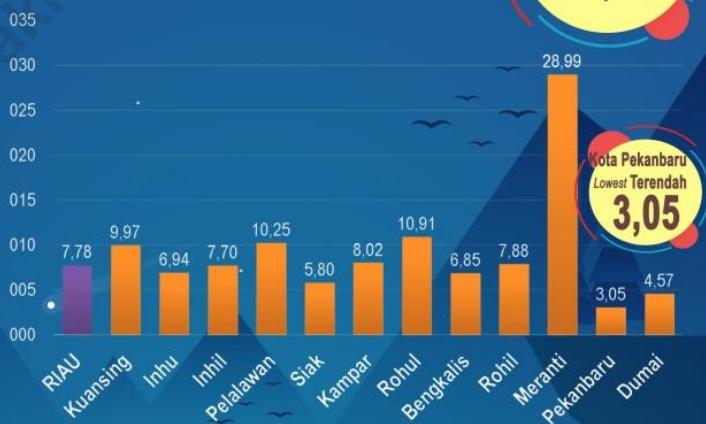
** Angka sangat sementara/*Very Preliminary Figures*

PERBANDINGAN ANTAR KABUPATEN/KOTA *Regency/Municipal Comparison*

Tingkat Kemiskinan Kabupaten/Kota Provinsi Riau

*Poverty Rate Regency/Municipality
in Riau Province*

2017



Sumber: Badan Pusat Statistik Provinsi Riau
Source: BPS-Statistics of Riau Province

Pictures by freepik.com



PENJELASAN TEKNIS

1. **Penduduk** adalah semua orang yang berdomisili di suatu wilayah teritorial selama 6 bulan atau lebih dan atau mereka yang berdomisili kurang dari 6 bulan tetapi bertujuan menetap.
2. **Proyeksi penduduk 2010–2035** menggunakan data dasar penduduk hasil SP2010.
3. **Produk Domestik Bruto pada tingkat nasional** serta Produk Domestik Regional Bruto (PDRB) pada tingkat regional (provinsi/kabupaten/kota) menggambarkan kemampuan suatu wilayah untuk menciptakan nilai tambah pada suatu waktu tertentu. Untuk menyusun PDB maupun PDRB digunakan 2 pendekatan, yaitu lapangan usaha dan pengeluaran. Keduanya menyajikan komposisi data nilai tambah dirinci menurut sumber kegiatan ekonomi (lapangan usaha) dan menurut komponen penggunaannya. PDB maupun PDRB dari sisi lapangan usaha merupakan penjumlahan seluruh komponen nilai tambah bruto yang mampu diciptakan oleh sektor-sektor ekonomi atas berbagai aktivitas

TECHNICAL NOTES

1. ***The population** are all residents of the entire territory who have stayed for six months or longer, and those who intended to stay more than six months even though their length of stay is less than six months.*
2. ***2010–2035 population projection** used the 2010 Population Census as the base population.*
3. ***The basic measure of the value added** arising from economic activity is known as Gross Domestic Product at the national level and Gross Regional Domestic Product (GRDP) at the regional level (provinces/regencies/municipalities). To compile these statistics, two approaches have been used, i.e. “production approach” and “expenditure approach”. The first approach is to measure value added produced by various kinds of economic activities, while the second approach is to measure final uses of the country’s output. In other words, GDP/GRDP is the sum of total value added*

produksinya. Sedangkan dari sisi pengeluaran menjelaskan tentang penggunaan dari nilai tambah tersebut.

4. Untuk mengukur kemiskinan, BPS menggunakan konsep kemampuan memenuhi kebutuhan dasar (*basic needs approach*). Dengan pendekatan ini, kemiskinan dipandang sebagai ketidakmampuan dari sisi ekonomi untuk memenuhi kebutuhan dasar makanan dan bukan makanan yang diukur dari sisi pengeluaran. Metode yang digunakan adalah menghitung Garis Kemiskinan (GK), yang terdiri dari dua komponen yaitu Garis Kemiskinan Makanan (GKM) dan Garis Kemiskinan Non-Makanan (GKNM). Penghitungan Garis Kemiskinan dilakukan secara terpisah untuk daerah perkotaan dan perdesaan.
5. **Penduduk miskin** adalah penduduk yang memiliki rata-rata pengeluaran per kapita per bulan di bawah Garis Kemiskinan.
6. **Garis Kemiskinan Makanan (GKM)** merupakan nilai pengeluaran kebutuhan minimum makanan yang disetarakan dengan 2.100 kkalori per kapita per hari. Garis Kemiskinan Non-Makanan (GKNM) adalah kebutuhan minimum untuk perumahan, sandang,

produced by all economic industries (activities) and the way of using it.

4. *To measure poverty, BPS-Statistics Indonesia has used the concept of basic needs approach. Therefore, poverty is viewed as economic inability to fulfill food and non-food basic needs which are measured by consumption/expenditure. The method used is calculating poverty line, which consists of two components that are Food Poverty Line (FPL) and Non-Food Poverty Line (NFPL). The poverty line was calculated separately for urban and rural areas.*
5. **Poor population** is person whose expenditure per capita per month is below the poverty line is considered to be poor.
6. **The Food Poverty Line** refers to the daily minimum requirement of 2,100 kcal per capita per day. The Non-Food Poverty Line refers to the minimum requirement for household necessities for clothing,

pendidikan, kesehatan, dan
kebutuhan dasar lainnya.

*education, health, and other
basic individual needs.*

<https://siakkab.bps.go.id>

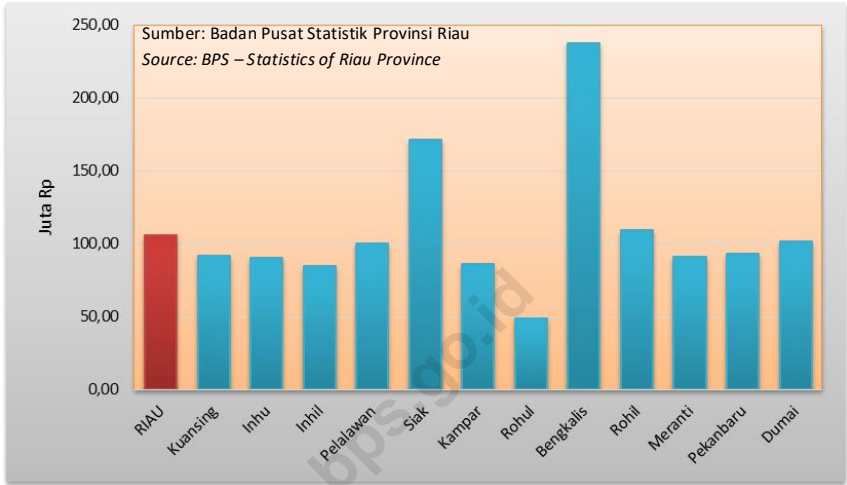
ULASAN	DESCRIPTION
Kabupaten Siak merupakan wilayah kabupaten dengan penduduk sekitar 6,99% dari total penduduk Provinsi Riau.	<i>Siak Regency is a regency in Riau Province with population about 6.99% from Riau Province population.</i>
Nilai PDRB per kapita Kabupaten Siak atas dasar harga berlaku sejak tahun 2014 hingga 2017 senantiasa mengalami penurunan. Pada tahun 2017 PDRB per kapita Kabupaten Siak sebesar 171,06 juta rupiah.	<i>Value of GDP per capita Siak Regency at current market prices since 2014 to 2017 continues to decrease. In 2017 GDP per capita Siak Regency stood at 171,06 million rupiah.</i>
Dari segi sosial, Kabupaten Siak memiliki tingkat kemiskinan di bawah rata-rata Provinsi Riau. Persentase penduduk miskin Kabupaten Siak sebesar 5,80 persen pada tahun 2017, di bawah persentase penduduk miskin Provinsi Riau sebesar 7,78 persen.	<i>In social side, Siak Regency has poverty level below average of Riau Province. Percentage of poor people in Siak Regency about 5.80 percents at 2017, below average percentage of poor people in Riau Province about 7.78 percents.</i>

Gambar
Picture

13.1

Produk Domestik Regional Bruto Per Kapita Kabupaten/Kota di Provinsi Riau, 2017

Per Capita Gross Regional Domestic Product of Regencies/Municipalities in Riau Province, 2017

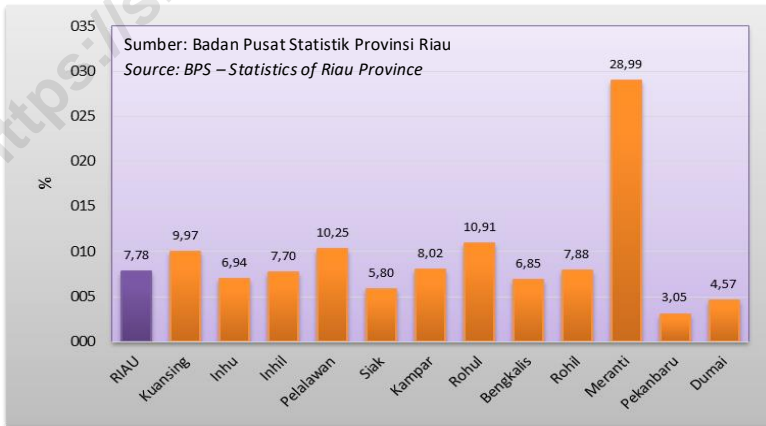


Gambar
Picture

13.2

Persentase Penduduk Miskin Menurut Kabupaten/Kota di Provinsi Riau, 2013-2017

Percentage of Poor People by Regency/Municipality in Riau Province, 2013-2017



Tabel 13.1 : **Perkiraan Jumlah Rumah Tangga Kabupaten/Kota di Provinsi Riau, 2013-2017**
Table 13.1 : Estimated Number of Households of Regencies/Municipalities in Riau Province, 2013-2017

Kabupaten/Kota <i>Regency/Municipality</i>	Tahun Year				
	2013	2014	2015	2016	2017
(1)	(2)	(3)	(4)	(5)	(6)
1. Kuantan Singingi	76 927	77 905	78 813	79 731	80 554
2. Indragiri Hulu	95 181	97 254	99 306	101 320	103 300
3. Indragiri Hilir	167 723	169 946	172 120	174 395	176 645
4. Pelalawan	90 738	95 554	100 566	105 761	111 154
5. Siak	100 464	103 408	106 370	109 315	112 298
6. Kampar	180 856	185 609	190 340	195 068	199 793
7. Rokan Hulu	133 850	139 516	145 315	151 249	157 319
8. Bengkalis	123 385	125 307	127 139	128 938	130 667
9. Rokan Hilir	140 259	144 274	148 275	152 313	156 321
10. Kepulauan Meranti	40 162	40 399	40 669	40 907	41 164
11. Pekanbaru	234 508	240 889	247 234	253 533	259 849
12. Dumai	63 770	65 171	66 526	67 908	69 241
Provinsi Riau Riau Province	1 447 823	1 485 232	1 522 673	1 560 438	1 598 305

Sumber : Badan Pusat Statistik

Source : BPS - Statistics Indonesia

Tabel 13.2 : Laju Pertumbuhan Produk Domestik Regional Bruto Kabupaten/Kota di Provinsi Riau (persen), 2016-2017
Table Gross Regional Domestic Product Growth of Regencies/Municipalities in Riau Province (percents), 2016-2017

Kabupaten/Kota <i>Regency/Municipality</i>	Dengan Migas <i>With Oil</i>		Tanpa Migas <i>Without Oil</i>	
	2016	2017	2016	2017
(1)	(2)	(3)	(3)	(4)
1. Kuantan Singingi	3,88	4,43	3,88	4,43
2. Indragiri Hulu	3,68	4,02	3,74	4,18
3. Indragiri Hilir	4,84	4,70	4,84	4,70
4. Pelalawan	2,96	4,10	3,01	4,21
5. Siak	0,35	0,94	1,98	3,15
6. Kampar	2,80	3,01	3,64	5,16
7. Rokan Hulu	4,73	5,56	4,84	5,70
8. Bengkalis	- 2,44	- 1,77	3,28	2,80
9. Rokan Hilir	2,08	2,03	3,53	3,96
10. Kepulauan Meranti	3,20	3,32	4,55	4,60
11. Pekanbaru	5,95	6,10	5,95	6,10
12. Dumai	4,18	4,45	6,19	6,29

Sumber : Badan Pusat Statistik Provinsi Riau

Source : BPS - Statistics Riau Province

Produk Domestik Regional Bruto Per Kapita Kabupaten/Kota di Provinsi Riau, 2017 (Milyar Rp)

Tabel
Table **13.3 :**

Per Capita Gross Regional Domestic Product of Regencies/Municipalities in Riau Province, 2017 (Billion Rp)

Kabupaten/Kota <i>Regency/Municipality</i>	Dengan Migas	/	With Oil
	ADHB		ADHK
(1)	(2)		(3)
1. Kuantan Singingi	91,89		67,19
2. Indragiri Hulu	90,26		64,81
3. Indragiri Hilir	84,57		57,64
4. Pelalawan	99,96		72,73
5. Siak	171,06		111,83
6. Kampar	86,05		58,95
7. Rokan Hulu	48,41		35,86
8. Bengkalis	237,95		141,72
9. Rokan Hilir	109,69		68,46
10. Kepulauan Meranti	91,28		64,55
11. Pekanbaru	92,88		59,36
12. Dumai	101,82		75,10

Sumber : Badan Pusat Statistik Provinsi Riau

Source : BPS - Statistics Riau Province

Persentase Penduduk Miskin Menurut Kabupaten/Kota di Provinsi Riau, 2013-2017 (%)

Tabel 13.4 :
Table Percentage of Poor People by Regency/Municipality in Riau Province, 2013-2017 (%)

Kabupaten/Kota <i>Regency/Municipality</i>	Tahun <i>Year</i>				
	2013	2014	2015	2016	2017
(1)	(2)	(3)	(4)	(5)	(6)
1. Kuantan Singingi	11,28	10,75	10,80	9,85	9,97
2. Indragiri Hulu	7,50	7,28	7,76	7,15	6,94
3. Indragiri Hilir	7,88	7,51	8,11	7,99	7,7
4. Pelalawan	12,00	11,15	12,09	11,00	10,25
5. Siak	5,54	5,22	5,67	5,52	5,8
6. Kampar	9,04	8,68	9,17	8,38	8,02
7. Rokan Hulu	10,86	10,13	11,05	11,05	10,91
8. Bengkalis	7,57	7,20	7,38	6,82	6,85
9. Rokan Hilir	7,73	7,28	7,67	7,97	7,88
10. Kepulauan Meranti	35,74	33,85	34,08	30,90	28,99
11. Pekanbaru	3,27	3,17	3,27	3,07	3,05
12. Dumai	4,98	4,83	5,26	4,74	4,57
Provinsi Riau/ <i>Riau Province</i>	8,42	7,99	8,42	7,98	7,78

Sumber : Badan Pusat Statistik

Source : BPS - Statistics Indonesia

Tabel 13.5 : Jumlah Penduduk Menurut Kabupaten/Kota di Provinsi Riau, 2013-2017
Table Population by Regencies/Municipalities in Riau Province, 2013-2017

Kabupaten/Kota Regency/Municipality	Tahun Year				
	2013	2014	2015	2016	2017
(1)	(2)	(3)	(4)	(5)	(6)
1. Kuantan Singingi	306 718	310 619	314 276	317 935	321 216
2. Indragiri Hulu	392 354	400 901	409 431	417 733	425 897
3. Indragiri Hilir	685 530	694 614	703 734	713 034	722 234
4. Pelalawan	358 210	377 221	396 990	417 498	438 788
5. Siak	416 298	428 499	440 841	453 052	465 414
6. Kampar	753 376	773 171	793 005	812 702	832 387
7. Rokan Hulu	545 483	568 576	592 278	616 466	641 208
8. Bengkalis	527 918	536 138	543 987	551 683	559 081
9. Rokan Hilir	609 779	627 233	644 680	662 242	679 663
10. Kepulauan Meranti	178 839	179 894	181 095	182 152	183 297
11. Pekanbaru	984 674	1 011 467	1 038 118	1 064 566	1 091 088
12. Dumai	274 089	280 109	285 967	291 908	297 638
Provinsi Riau Riau Province	6 033 268	6 188 442	6 344 402	6 500 971	6 657 911

Sumber : Badan Pusat Statistik

Source : BPS - Statistics Indonesia



Sensus
Penduduk
2020

DATA

MENCERDASKAN BANGSA

— Enlighten The Nation —

<https://siakkab.go.id>



**BADAN PUSAT STATISTIK
KABUPATEN SIAK**
BPS - Statistics of Siak Regency

Komplek Perkantoran Sei Betung Siak Sri Indrapura Riau
Telp/Fax (62-764) 8001052, Email: bps1405@bps.go.id
Website: siakkab.bps.go.id

