

KABUPATEN SAMPANG DALAM ANGKA

Sampang Regency in Figures

2020



**BADAN PUSAT STATISTIK
KABUPATEN SAMPANG**

BPS- Statistik of Sampang Regency

KABUPATEN SAMPANG DALAM ANGKA

Sampang Regency in Figures

2020



SAMPANG DALAM ANGKA
Sampang in Figures
2020

ISSN: ...

No. Publikasi/*Publication Number*: 1102001.3527

Katalog /*Catalog*: 1102001.3527

Ukuran Buku/*Book Size*: 14,8 cm x 21 cm

Jumlah Halaman/*Number of Pages* : xxxi + 216 hal/*pages*

Naskah/*Manuscript*:

BPS SAMPANG

BPS-Statistics of Sampang

Penyunting/*Editor*:

BPS SAMPANG

BPS-Statistics of Sampang

Gambar Kover/*Cover Design*:

Seksi Integrasi Pengolahan dan Diseminasi Statistik

Section of Integration Processing and Statistics Dissemination

Ilustrasi Kover/*Cover Illustration*:

Section of Integration Processing and Statistics Dissemination

Diterbitkan oleh/*Published by*:

©BPS SAMPANG/*BPS-Statistics of Sampang*

Dicetak oleh/*Printed by*:

Section of Integration Processing and Statistics Dissemination

Dilarang mengumumkan, mendistribusikan, mengomunikasikan, dan/atau menggandakan sebagian atau seluruh isi buku ini untuk tujuan komersil tanpa izin tertulis dari Badan Pusat Statistik.

Prohibited to announce, distribute, communicate, and/or copy part or all of this book for commercial purpose without permission from BPS-Statistics Indonesia.

PETA WILAYAH SAMPANG MAP OF SAMPANG



Keterangan :
Eksplanation

Kode Code	N a m a Name	Kode Code	N a m a Name
010	Kec. Sreseh	070	Kec. Jrengik
020	Kec. Torjun	080	Kec. Tambelangan
021	Kec. Pangarengan	090	Kec. Banyuwates
030	Kec. Sampang	100	Kec. Robatal
040	Kec. Camplong	101	Kec. Karangpenang
050	Kec. Omben	110	Kec. Ketapang
060	Kec. Kedundung	120	Kec. Sokobanah

KEPALA BPS SAMPANG
CHIEF STATISTICIAN OF SAMPANG



HERI HARDIYANTO, S. SI



KATA PENGANTAR

Assalamu 'alaikum Wr. Wb.

Publikasi Kabupaten Sampang Dalam Angka 2020 ini merupakan kelanjutan dari penerbitan tahun-tahun sebelumnya. Publikasi ini berisi data dan informasi statistik dari semua aspek baik aspek sosial maupun ekonomi, yang dapat menggambarkan kondisi umum Kabupaten Sampang sampai dengan keadaan akhir tahun 2019.

Publikasi ini merupakan kompilasi data sekunder dan data primer yang disajikan dalam bentuk tabel-tabel dan dilengkapi dengan uraian singkat serta grafik sederhana. Data sekunder diperoleh melalui pengumpulan data dan produk administrasi dari berbagai dinas/instansi/lembaga di Kabupaten Sampang, sedangkan data primer bersumber dari kegiatan rutin BPS baik sensus maupun survei.

Semoga data dan informasi statistik yang disajikan dalam publikasi ini dapat membantu para konsumen data dalam memenuhi kebutuhan informasi dasar tentang kondisi Kabupaten Sampang. Informasi dasar yang dapat dijadikan sebagai bahan perencanaan sekaligus evaluasi pembangunan oleh pemerintah, maupun sebagai bahan kajian ilmiah bagi kalangan pelajar dan mahasiswa.

Publikasi ini dapat diterbitkan atas kerjasama dan bantuan dari berbagai pihak baik pemerintah maupun swasta, utamanya Bappeda Kab. Sampang. Oleh karena itu, kepada semua pihak yang telah membantu dan terlibat dalam penerbitan publikasi ini disampaikan terima kasih.

Pendapat dan saran sangat kami harapkan untuk perbaikan dan penyempurnaan publikasi ini pada tahun-tahun berikutnya. Semoga publikasi ini bermanfaat bagi semua pihak.

Wassalamu'alaikum Wr. Wb.

Sampang, April 2020

Kepala BPS

Kabupaten Sampang

HERI HARDIYANTO S. Si
NIP. 19640403 198702 1 002



PREFACE

Assalamu 'alaikum Wr. Wb.

The Publishing Sampang regency in figures 2020 is a continuation of the publication of the previous years. This publication contains statistical data and information from all aspects of both social and economic aspects, which can describe the general condition Sampang Regency in 2019.

This publication is a compilation of secondary data and primary data presented in tabular format and are equipped with short descriptions and simple graphics. The secondary data obtained through data collection and administration of products from various departments / agencies / institutions in Sampang Regency, while the primary data derived from routine activity BPS both census and survey.

Hopefully the data and statistical information presented in this publication can assist in meeting the needs of data consumers basic information about the condition of Sampang Regency. Basic information that can be used as a material planning and evaluation of development by the government, as well as scientific study materials for the school and university students.

This publication can be issued for the cooperation and assistance from various parties, both governmental and private, mainly Bappeda Kab. Sampang. Therefore, thank to all those who have helped and are involved in this publication delivered.

Opinions and suggestions are our hope for improvement and refinement of this publication in subsequent years. Hopefully, this publication is usefull to all parties.

Wassalamu'alaikum Wr. Wb.

*Sampang , April 2020
Chief Statistician of
Sampang*

HERI HARDIYANTO S.Si
NIP. 19640403 198702 1 002

DAFTAR ISI / CONTENTS

	Halaman <i>Page</i>
Kata Pengantar/ <i>Preface</i>	vii
Daftar Isi/ <i>Contents</i>	ix
Daftar Tabel/ <i>List of Tables</i>	xi
Daftar Gambar/ <i>List of Figures</i>	xxv
Daftar Singkatan/ <i>List of Abbreviations</i>	xxix
Statistik Kunci/ <i>Key Statistics</i>	xxxii
1. Geografi dan Iklim/ <i>Geography and Climate</i>	1
2. Pemerintahan/ <i>Government</i>	13
3. Penduduk dan Ketenagakerjaan/ <i>Population and Employment</i>	32
4. Sosial dan Kesejahteraan Rakyat/ <i>Social and Welfare</i>	46
5. Pertanian, Kehutanan, Peternakan, dan Perikanan/ <i>Agriculture, Forestry, Livestock, and Fishery</i>	92
6. Industri, Pertambangan, dan Energi/ <i>Industry, Mining, and Energy</i>	132
7. Pariwisata/ <i>Tourism</i>	141
8. Transportasi dan Komunikasi/ <i>Transportation and Communication</i>	148
9. Perbankan, Koperasi, dan Harga-harga/ <i>Banking, Cooperative, dan Prices</i>	159
10. Pengeluaran Penduduk/ <i>Population Expenditure</i>	168
11. Perdagangan/ <i>Trade</i>	177
12. Sistem Neraca Regional/ <i>System of Regional Accounts</i>	184
13. Perbandingan Antar Kabupaten/Kota/ <i>Regency/Municipal Comparison</i>	202

DAFTAR TABEL/LIST OF TABLES

Halaman
Page

1.	GEOGRAFI DAN IKLIM/GEOGRAPHY AND CLIMATE	
1.1	KEADAAN GEOGRAFI	
	GEOGRAPHY CONDITION	
1.1.1	Luas Daerah dan Jumlah Pulau Menurut Kecamatan di Kabupaten Sampang, 2019 <i>Total Area and Number of Islands by Subdistrict in Sampang Regency, 2019</i>	6
1.1.2	Tinggi Wilayah dan Jarak ke Ibukota Kabupaten Menurut Kecamatan di Kabupaten Sampang, 2019 <i>Altitude and Distance to the Capital of Regency by Subdistrict in Sampang Regency, 2019</i>	8
1.2	KEADAAN IKLIM	
	CLIMATE CONDITION	
1.2.1	Kejadian Bencana Alam Menurut Kecamatan di Kabupaten Sampang, 2019 <i>Natural Disasters by Subdistrict in Sampang Regency, 2019</i>	9
2.	PEMERINTAHAN/GOVERNMENT	
2.1	WILAYAH ADMINISTRATIF	
	ADMINISTRATIVE AREA	
2.1.1	Jumlah Desa ¹ /Kelurahan Menurut Kecamatan di Kabupaten Sampang, 2015–2019 <i>Number of Villages¹/Kelurahan by Subdistrict in Sampang Regency, 2015–2019</i>	19
2.2	DEWAN PERWAKILAN RAKYAT DAERAH	
	REGIONAL HOUSE OF REPRESENTATIVE	
2.2.1	Jumlah Anggota Dewan Perwakilan Rakyat Daerah Menurut Partai Politik dan Jenis Kelamin di Kabupaten Sampang, 2019 <i>Number of Regional House of Representatives's Members by Political Parties and Sex in Sampang Regency 2019</i>	20

2.3 SUMBER DAYA MANUSIA

HUMAN RESOURCES

2.3.1	Jumlah Pegawai Negeri Sipil Menurut Jabatan dan Jenis Kelamin di Kabupaten Sampang, Desember 2018 dan Desember 2019 <i>Number of Civil Servants by Occupation and Sex in Sampang Regency, December 2018 dan December 2019</i>	21
2.3.2	Jumlah Pegawai Negeri Sipil Menurut Tingkat Pendidikan dan Jenis Kelamin di Kabupaten Sampang, Desember 2018 dan Desember 2019 <i>Number of Civil Servants by Educational Level and Sex in Sampang Regency, December 2018 and December 2019</i>	23
2.3.3	Jumlah Pegawai Negeri Sipil Menurut Tingkat Kepangkatan dan Jenis Kelamin di Kabupaten Sampang, Desember 2018 dan Desember 2019 <i>Number of Civil Servants by Hierarchy and Sex in Sampang Regency, December 2018 and December 2019</i>	25
2.4	KEUANGAN PEMERINTAH	
GOVERNMENT FINANCE		
2.4.1	Realisasi Pendapatan Pemerintah Kabupaten Sampang Menurut Jenis Pendapatan (ribu rupiah), 2016–2019 <i>Actual Sampang Regency Government Revenues by Kind of Revenues (thousand rupiahs), 2016–2019</i>	27
2.4.2	Realisasi Belanja Pemerintah Kabupaten Sampang Menurut Jenis Belanja (ribu rupiah), 2016–2019 <i>Actual Sampang Regency Government Expenditures by Kind of Expenditures (thousand rupiahs), 2016–2019</i>	29

3.	PENDUDUK DAN KETENAGAKERJAAN/ POPULATION AND EMPLOYMENT	
3.1	PENDUDUK POPULATION	
3.1.1	Penduduk, Laju Pertumbuhan Penduduk per Tahun, Distribusi Persentase Penduduk, Kepadatan Penduduk, Rasio Jenis Kelamin Penduduk Menurut Kecamatan di Kabupaten Sampang, 2019 <i>Population, Annual Population Growth Rate, Percentage Distribution of Population, Population Density, and Population Sex Ratio by Subdistrict in Sampang Regency, 2019</i>	39
3.2	KETENAGAKERJAAN EMPLOYMENT	
3.2.1	Jumlah Penduduk Berumur 15 Tahun Keatas Menurut Jenis Kegiatan Selama Seminggu yang Lalu dan Jenis Kelamin di Kabupaten Sampang, 2019 <i>Population Aged 15 Years and Over by Type of Activity During The Previous Week and Sex in Sampang Regency, 2019</i>	42
3.2.2	Penduduk Berumur 15 Tahun ke Atas Menurut Pendidikan Tertinggi yang Ditamatkan dan Jenis Kegiatan Selama Seminggu yang Lalu di Kabupaten Sampang, 2019 <i>Population 15 Years of Age and Over by Educational Attainment and Type of Activity During the Previous Week in Sampang Regency, 2019</i> .	43
3.2.3	Penduduk Berumur 15 Tahun Ke Atas yang Bekerja Selama Seminggu yang Lalu Menurut Status Pekerjaan Utama dan Jenis Kelamin di Kabupaten Sampang, 2019 <i>Population 15 Years of Age and Over who Worked During The Previous Week by Main Employment Status and Sex in Sampang Regency, 2019</i>	45
4.	SOSIAL DAN KESEJAHTERAAN RAKYAT/SOCIAL AND WELFARE	

4.1 PENDIDIKAN
EDUCATION

4.1.1	Jumlah Sekolah, Guru, dan Murid Taman Kanak-Kanak (TK) di Bawah Kementerian Pendidikan dan Kebudayaan Menurut Kecamatan di Kabupaten Sampang, 2018/2019 dan 2019/2020 <i>Number of Schools, Teachers, and Pupils in Kindergarten Under The Ministry of Education and Culture by Subdistrict in Sampang Regency, 2018/2019 dan 2019/2020.....</i>	53
4.1.2	Jumlah Sekolah, Guru, dan Murid Raudatul Athfal (RA) di Bawah Kementerian Agama Menurut Kecamatan di Kabupaten Sampang, 2018/2019 dan 2019/2020 <i>Number of Schools, Teachers, and Pupils in Raudatul Athfal (RA) Under The Ministry of Religious Affairs by Subdistrict in Sampang Regency, 2018/2019 dan 2019/2020.....</i>	56
4.1.3	Jumlah Sekolah, Guru, dan Murid Sekolah Dasar (SD) di Bawah Kementerian Pendidikan dan Kebudayaan Menurut Kecamatan di Kabupaten Sampang, 2018/2019 dan 2019/2020 <i>Number of Schools, Teachers, and Pupils in Primary Schools Under The Ministry of Education and Culture by Subdistrict in Sampang Regency, 2018/2019 dan 2019/2020.....</i>	57
4.1.4	Jumlah Sekolah, Guru, dan Murid Madrasah Ibtidaiyah (MI) di Bawah Kementerian Agama Menurut Kecamatan Menurut Kecamatan di Kabupaten Sampang, 2018/2019 dan 2019/2020 <i>Number of Schools, Teachers, and Pupils in Madrasah Ibtidaiyah (MI) Under The Ministry of Religious Affairs by Subdistrict in Sampang Regency, 2018/2019 dan 2019/2020.....</i>	60
4.1.5	Jumlah Sekolah, Guru, dan Murid Sekolah Menengah Pertama (SMP) di Bawah Kementerian Pendidikan dan Kebudayaan Menurut Kecamatan di Kabupaten Sampang, 2018/2019 dan 2019/2020 <i>Number of Schools, Teachers, and Pupils in Junior High Schools Under The Ministry of Education and Culture by Subdistrict in Sampang Regency, 2018/2019 dan 2019/2020.....</i>	61
4.1.6	Jumlah Sekolah, Guru, dan Murid Madrasah Tsanawiyah	

	(MTs) di Bawah Kementerian Agama Menurut Kecamatan di Kabupaten Sampang, 2018/2019 dan 2019/2020 <i>Number of Schools, Teachers, and Pupils in Madrasah Tsanawiyah (MTs) Under The Ministry of Religious Affairs by Subdistrict in Sampang Regency, 2018/2019 dan 2019/2020.....</i>	64
4.1.7	Jumlah Sekolah, Guru, dan Murid Sekolah Menengah Atas (SMA) di Bawah Kementerian Pendidikan dan Kebudayaan Menurut Kecamatan di Kabupaten Sampang, 2018/2019 dan 2019/2020 <i>Number of Schools, Teachers, and Pupils in Senior High Schools Under The Ministry of Education and Culture by Subdistrict in Sampang Regency, 2018/2019 dan 2019/2020.....</i>	65
4.1.8	Jumlah Sekolah, Guru, dan Murid Sekolah Menengah Kejuruan (SMK) di Bawah Kementerian Pendidikan dan Kebudayaan Menurut Kecamatan di Kabupaten Sampang, 2018/2019 dan 2019/2020 <i>Number of Schools, Teachers, and Pupils in Vocational High Schools Under The Ministry of Education and Culture by Subdistrict in Sampang Regency, 2018/2019 dan 2019/2020.....</i>	68
4.1.9	Jumlah Sekolah, Guru, dan Murid Madrasah Aliyah (MA) di Bawah Kementerian Agama Menurut Kecamatan di Kabupaten Sampang, 2018/2019 dan 2019/2020 <i>Number of Schools, Teachers, and Pupils in Madrasah Aliyah (MA) Under the Ministry of Religious Affairs by Subdistrict in Sampang Regency, 2018/2019 dan 2019/2020.....</i>	69
4.1.10	Jumlah Desa ¹ /Kelurahan yang Memiliki Fasilitas Sekolah Menurut Kecamatan dan Tingkat Pendidikan di Kabupaten Sampang, 2014– 2019 <i>Number of Villages¹/Kelurahan Having Educational Facilities by Subdistrict and Educational Level in Sampang Regency, 2014– 2019....</i>	72
4.1.11	Angka Partisipasi Murni (APM) dan Angka Partisipasi Kasar (APK) Menurut Jenjang Pendidikan di Kabupaten Sampang, 2018 dan 2019 <i>Net Participation Rates and Gross Participation Rates by Educational Level in Sampang Regency, 2018 and 2019.....</i>	77
4.1.12	Persentase Penduduk Berumur 15 Tahun ke Atas yang Melek Huruf Menurut Kelompok Umur di Kabupaten Sampang, 2018 dan 2019	

	<i>Percentage of Literate People Aged 15 Years and Over by Age Group in Sampang Regency, 2018 and 2019.....</i>	78
4.2	KESEHATAN	
	HEALTH.....	
4.2.1	Jumlah Desa ¹ /Kelurahan Yang Memiliki Sarana Kesehatan Menurut Kecamatan di Kabupaten Sampang, 2014–2019 <i>Number of Villages¹/Kelurahan Having Health Facilities by Subdistrict in Sampang Regency, 2014–2019</i>	79
4.3	AGAMA DAN SOSIAL LAINNYA	
	RELIGION AND OTHER SOCIAL AFFAIRS	
4.3.1	Jumlah Penduduk Menurut Kecamatan dan Agama yang Dianut di Kabupaten Sampang, 2019 <i>Population by Subdistrict and Religion in Sampang Regency, 2019</i>	85
4.3.2	Jumlah Tempat Peribadatan Menurut Kecamatan di Kabupaten Sampang, 2019 <i>Number of Places of Worship by Subdistrict in Sampang Regency, 2019.....</i>	86
4.3.3	Jumlah Desa ¹ /Kelurahan yang Mengalami Bencana Alam ² Menurut Kecamatan di Kabupaten Sampang, 2011–2018 <i>Number of Villages¹/Kelurahan that Had Natural Disaster² by Subdistrict in Sampang Regency, 2011–2018.....</i>	87
4.4	KEMISKINAN	
	POVERTY	
4.4.1	Garis Kemiskinan, Jumlah, dan Persentase Penduduk Miskin di Kabupaten Sampang, 2012–2019 <i>Poverty Line, Number, and Percentage of Poor People in Sampang Regency, 2012–2019.....</i>	
4.4.2	Indeks Kedalaman Kemiskinan dan Indeks Keparahan Kemiskinan di Kabupaten Sampang, 2012–2019 <i>Poverty Gap Index and Poverty Severity Index in Sampang Regency, 2012–2019.....</i>	
5.	PERTANIAN, KEHUTANAN, PETERNAKAN, DAN PERIKANAN/	
	AGRICULTURE, FORESTRY, LIVESTOCK, AND FISHERY	
5.1	HORTIKULTURA	

HORTICULTURE

5.1.1	Luas Panen Tanaman Sayuran Menurut Kecamatan dan Jenis Tanaman di Kabupaten Sampang(ha), 2018 dan 2019 <i>Harvested Area of Vegetables by Subdistrict and Kind of Plant in Sampang Regency (ha), 2018 and 2019</i>	99
5.1.2	Produksi Tanaman Sayuran Menurut Kecamatan dan Jenis Tanaman di Kabupaten Sampang(ton), 2018 dan 2019 <i>Production of Vegetables by Subdistrict and Kind of Plant in Sampang Regency (ton), 2018 dan 2019</i>	102
5.1.3	Luas Panen Tanaman Sayuran dan Buah-buahan Semusim Menurut Jenis Tanaman di Kabupaten Sampang(ha), 2017–2019 <i>Harvested Area of Seasonal Vegetables and Fruits by Kind of Plant in Sampang Regency (ha), 2017–2019</i>	105
5.1.4	Produksi Tanaman Sayuran dan Buah-buahan Semusim Menurut Jenis Tanaman di Kabupaten Sampang(ton), 2017–2019 <i>Production of Seasonal Vegetables and Fruits by Kind of Plant in Sampang Regency (ha), 2017–2019</i>	106
5.1.5	Luas Panen Tanaman Biofarmaka Menurut Kecamatan dan Jenis Tanaman di Kabupaten Sampang(m ²), 2018 dan 2019 <i>Harvested Area of Medicinal Plants by Subdistrict and Kind of Plant in Sampang Regency (m²), 2018 and 2019</i>	107
5.1.6	Produksi Tanaman Biofarmaka Menurut Kecamatan dan Jenis Tanaman di Kabupaten Sampang(kg), 2018 and 2019 <i>Production of Medicinal Plants by Subdistrict and Kind of Plant in Sampang Regency (kg), 2018 and 2019</i>	109
5.1.7	Luas Panen Tanaman Biofarmaka Menurut Jenis Tanaman di Kabupaten Sampang(m ²), 2017–2019 <i>Harvested Area of Medicinal Plants by Kind of Plant in Sampang Regency (m²), 2017–2019</i>	111
5.1.8	Produksi Tanaman Biofarmaka Menurut Jenis Tanaman di Kabupaten Sampang(kg), 2016–2019 <i>Production of Medicinal Plants by Kind of Plant in Sampang Regency</i>	

	Halaman Page
	112
5.1.9 Luas Panen Tanaman Hias Menurut Kecamatan dan Jenis Tanaman di Kabupaten Sampang(m ²), 2018 and 2019 <i>Harvested Area of Ornamental Plants by Subdistrict and Kind of Plant in Sampang Regency (m²), 2018 and 2019</i>	113
5.1.10 Produksi Tanaman Hias Menurut Kecamatan dan Jenis Tanaman di Kabupaten Sampang(tangkai), 2018 and 2019 <i>Production of Ornamental Plants by Subdistrict and Kind of Plant in Sampang Regency (stalks), 2018 and 2019</i>	115
5.1.11 Luas Panen Tanaman Hias Menurut Jenis Tanaman di Kabupaten Sampang(m ²), 2016–2019 <i>Harvested Area of Ornamental Plants by Kind of Plant in Sampang Regency (m²), 2016–2019</i>	117
5.1.12 Produksi Tanaman Hias Menurut Jenis Tanaman di Kabupaten Sampang(tangkai), 2016–2019 <i>Production of Ornamental Plants by Kind of Plant n Sampang Regency (stalks), 2016–2019</i>	118
5.1.13 Produksi Buah-buahan Menurut Kecamatan dan Jenis Tanaman di Kabupaten Sampang(ton), 2018 and 2019 <i>Production of Fruits by Subdistrict and Kind of Plant in Sampang Regency (ton), 2018 and 2019</i>	119
5.1.14 Produksi Buah–Buahan dan Sayuran Tahunan Menurut Jenis Tanaman (ton) di Kabupaten Sampang, 2017–2019 <i>Production of Annual Fruits and Vegetables by Kind of Plant in Sampang Regency (ton), 2017–2019</i>	122
5.2 PERKEBUNAN	
ESTATE CROPS	
5.2.1 Luas Areal Tanaman Perkebunan Menurut Kecamatan dan Jenis Tanaman di Kabupaten Sampang(ha), 2018 dan 2019 <i>Planted Area of Estate Crops by Subdistrict and Type of Crops in Sampang Regency (ha), 2018 dan 2019</i>	123
5.2.2 Produksi Perkebunan Menurut Kecamatan dan Jenis Tanaman di Kabupaten Sampang(ton), 2018 dan 2019 <i>Production of Estate by Subdistrict and Type of Crops in Sampang</i>	

	Halaman Page
<i>Regency (ton), 2018 and 2019.....</i>	127
6. INDUSTRI, PERTAMBANGAN, DAN ENERGI/ INDUSTRY, MINING, AND ENERGY	
6.1 Daya Terpasang, Produksi, dan Distribusi Listrik PT. PLN (Persero) pada Cabang/Ranting PLN Menurut Kecamatan di Kabupaten Sampang, 2019 <i>Installed Electricity Power, Production, and Distribution of PT. PLN (Persero) at PLN Branch by Subdistrict in Sampang Regency, 2019.....</i>	138
6.2 Jumlah Pelanggan Listrik Menurut Kecamatan di Kabupaten Sampang, 2015–2019 <i>Number of Electricity Customers by Subdistrict in Sampang Regency, 2015–2019.....</i>	139
6.3 Jumlah Pelanggan dan Air yang Disalurkan Menurut Kecamatan di Kabupaten Sampang, 2019 <i>Number of Customers and Distributed Water by Subdistrict in Sampang Regency, 2019.....</i>	140
7. PARIWISATA/TOURISM	
7.1 Jumlah Hotel/ Penginapan Menurut Kecamatan di Kabupaten Sampang, 2016–2019 <i>Number of Hotel by Subdistrict in Sampang Regency, 2016–2019.....</i>	147
8. TRANSPORTASI DAN KOMUNIKASI/ TRANSPORTATION AND COMMUNICATION	
8.1 TRANSPORTASI TRANSPORTATION	
8.1.1 Jumlah kecelakaan Tranportasi Laut di Kabupaten Sampang, 2019 <i>Accident of Sea in Sampang Regency(km), 2017–2019.....</i>	154
8.1.2 Panjang Jalan Menurut Jenis Permukaan Jalan	

	di Kabupaten Sampang (km), 2017–2019 <i>Length of Roads by Type of Road Surface in Sampang Regency (km), 2017–2019</i>	155
8.1.3	Panjang Jalan Menurut Kondisi Jalan di Kabupaten/Kota Sampang (km), 2017–2019 <i>Length of Roads by Condition of Roads in Sampang Regency (km), 2017–2019</i>	156
8.2	KOMUNIKASI COMMUNICATION	
8.2.1	Jumlah Kantor Pos Pembantu Menurut Kecamatan di Kabupaten Sampang, 2016–2019 <i>Number of Post Offices Subsidiaries by Subdistrict in Sampang Regency, 2016–2019</i>	157
9.	PERBANKAN, KOPERASI, DAN HARGA-HARGA/ BANKING, COOPERATIVE, AND PRICES	
9.1	Jumlah Koperasi Aktif Menurut Kecamatan di Kabupaten Sampang, 2016–2019 <i>Number of Active Cooperative by Subdistrict in Sampang Regency, 2016–2019</i>	165
9.2	Jumlah Koperasi Menurut Jenis Koperasi dan Kecamatan di Kabupaten Sampang, 2019 <i>Number of Cooperative by Kind of Cooperative and Subdistrict in Sampang Regency, 2019</i>	166
10.	PENGELUARAN PENDUDUK/POPULATION EXPENDITURE	
10.1	Rata-rata Pengeluaran per Kapita Sebulan Menurut Kelompok Komoditas (rupiah) di Kabupaten Sampang, 2018 dan 2019 <i>Monthly Average Expenditure per Capita by Commodity Group (rupiahs) in Sampang Regency, 2018 and 2019</i>	174
10.2	Persentase Pengeluaran per Kapita Sebulan Menurut Kelompok Komoditas di Kabupaten Sampang, 2018 dan 2019 <i>Percentage of Monthly Expenditure per Capita by Commodity Group in Sampang Regency, 2018 and 2019</i>	175
10.3	Rata-rata Pengeluaran Penduduk Menurut Tingkat Kesejahteraan Per Kapita Sebulan di Kabupaten Sampang, 2018 dan 2019	

Average Population Expenditures According to the Per capita Welfare Level of a Month in Sampang Regency, 2018 and 2019

11. PERDAGANGAN/TRADE

11.1	Jumlah Sarana Perdagangan Menurut Jenisnya di Kabupaten Sampang, 2016–2019 <i>Number of Trading Facilities by Type of Facility in Sampang Regency, 2016–2019</i>	183
------	---	-----

12. SISTEM NERACA REGIONAL/SYSTEM OF REGIONAL ACCOUNTS

12.1.	Produk Domestik Regional Bruto Atas Dasar Harga Berlaku Menurut Lapangan Usaha di KabupatenSampang (Juta rupiah), 2015–2019 <i>Gross Regional Domestic Product at Current Market Prices by Industry in Sampang Regency (million rupiahs), 2015–2019</i>	191
12.2	Produk Domestik Regional Bruto Atas Dasar Harga Konstan 2010 Menurut Lapangan Usaha di Kabupaten Sampang (Juta rupiah), 2015–2019 <i>Gross Regional Domestic Product at 2010 Constant Market Prices by Industry in Sampang Regency (million rupiahs), 2015–2019</i>	193
12.3	Distribusi Persentase Produk Domestik Regional Bruto Atas Dasar Harga Berlaku Menurut Lapangan Usaha di Kabupaten Sampang, 2015–2019 <i>Percentage Distribution of Gross Regional Domestic Product at Current Market Prices by Industry in Sampang Regency, 2015–2019</i>	195
12.4	Laju Pertumbuhan Produk Domestik Regional Bruto Atas Dasar Harga Konstan 2010 Menurut Lapangan Usaha di Kabupaten Sampang (persen), 2016–2019 <i>Growth Rate of Gross Regional Domestic Product at 2010 Constant Market Prices by Industry in Sampang Regency (percent), 2016–2019</i> .	197
12.5	Produk Domestik Regional Bruto Atas Dasar Harga Berlaku Menurut Jenis Pengeluaran di Kabupaten Sampang (miliar rupiah), 2015–2019 <i>Gross Regional Domestic Product at Current Market Prices by Type</i>	

	<i>of Expenditure in Sampang Regency/Municipality (billion rupiahs), 2015–2019</i>	199
12.6	Produk Domestik Regional Bruto Atas Dasar Harga Konstan 2010 Menurut Jenis Pengeluaran di Kabupaten Sampang (Juta rupiah), 2015–2019 <i>Gross Regional Domestic Product at 2010 Constant Market Prices by Type of Expenditure in Sampang Regency/Municipality (billion rupiahs), 2015–2019</i>	200
13.	PERBANDINGAN ANTAR KABUPATEN/ KOTA/ REGENCY/MUNICIPAL COMPARISON	
13.1	Jumlah Penduduk Kabupaten Sampang, 2015–2019 <i>Population in Sampang Regency, 2015–2019</i>	209
13.2	Laju Pertumbuhan Produk Domestik Regional Bruto Atas Dasar Harga Konstan 2010 Menurut Kabupaten/ Kota di Provinsi Jawa Timur (persen), 2015–2019 <i>Rate of Growth of Gross Regional Domestic Products at Constant 2010 Prices by Regency/Municipality in Jawa Timur Province (percent), 2015–2019</i>	211
13.3	Jumlah Penduduk Miskin Menurut Kabupaten/ Kota di Provinsi Jawa Timur (ribu), 2015–2019 <i>Number of Poor Population by Regency/Municipality in Sampang Province (thousand), 2015–2019</i>	213
13.4	Indeks Pembangunan Manusia Menurut Kabupaten/ Kota di Provinsi Jawa Timur, 2015–2019 <i>Human Development Index by Regency/Municipality in Jawa Timur Province, 2015–2019</i>	215

<https://sampangkab.bps.go.id>

DAFTAR GAMBAR/LIST OF FIGURES

		Halaman <i>Page</i>
1.1	Luas Daerah menurut Kecamatan (%), 2019 <i>Area of Subdistrict (%), 2019</i>	5
2.1	Luas Daerah menurut Kecamatan (%), 2019 <i>Area of Subdistrict (%), 2019</i>	17
2.2	Banyaknya PNS menurut tingkat pendidikan, 2019 <i>Number of Civil Servant by education, 2019</i>	18
3.1	Luas Daerah menurut Kecamatan (%), 2019 <i>Area of Subdistrict (%), 2019</i>	37
3.2	Banyaknya penduduk pertengahan tahun 2019 <i>Mid Year Population by district 2019</i>	38
4.1	Luas Daerah menurut Kecamatan (%), 2019 <i>Area of Subdistrict (%), 2019</i>	51
4.2	Banyaknya murid dan guru menurut kecamatan <i>Number of schools and teacher by district</i>	52
5.1	Luas Daerah menurut Kecamatan (%), 2019 <i>Area of Subdistrict (%), 2019</i>	97
5.2	Luas lahan menurut penggunaannya di kab. Sampang, 2019 <i>Land area by its use the sampang regency, 2019</i>	98
6.1	Luas Daerah menurut Kecamatan (%), 2019 <i>Area of Subdistrict (%), 2019</i>	136
6.2	Banyaknya pelanggan PDAM di Kab. Sampang, 2019 <i>Customer Of PDAM in the Sampang regency</i>	137
7.1	Luas Daerah menurut Kecamatan (%), 2019 <i>Area of Subdistrict (%), 2019</i>	145
7.2	Banyaknya surat ijin usaha perdagangan <i>Number of publication trade allowance registration</i>	146
8.1	Luas Daerah menurut Kabupaten/Kota (%), 2019 <i>Area of Regency/Municipality (%), 2019</i>	152

8.2	Kondisi jalan di kabupaten sampang <i>Read Condition in the Sampang Regency</i>	153
9.1	Luas Daerah menurut Kecamatan (%), 2019 <i>Area of Subdistrict (%), 2019</i>	163
9.2	Jumlah koperasi yang aktif menurut Kecamatan. <i>Number of active cooperative by Subdistrict</i>	164
10.1	Luas Daerah menurut Kabupaten/Kota (%), 2019 <i>Area of Regency/Municipality (%), 2019</i>	172
10.2	173
11.1	Luas Daerah menurut Kecamatan (%), 2019 <i>Area of Subdistrict (%), 2019</i>	181
11.2	182
12.1	Luas Daerah menurut Kecamatan (%), 2019 <i>Area of Subdistrict (%), 2019</i>	189
12.2	Laju pertumbuhan riil PDRB (persen) <i>The GDP real growth rate (percent)</i>	190
13.1	Luas Daerah Menurut Kabupaten/Kota (%), 2019 <i>Area of Regency/Municipality (%), 2019</i>	207
13.2	Jumlah Penduduk Miskin di kab. Sampang <i>Number of Poor Population in Sampang Regency</i>	208

PENJELASAN UMUM/EXPLANATORY NOTES

Tanda-tanda, satuan-satuan, dan lain-lainnya yang digunakan dalam publikasi ini adalah sebagai berikut:

Symbols, measurement units, and acronyms which are used in this publication, are as follows:

1. TANDA-TANDA/SYMBOLS

Data tidak tersedia/Data not available	: ...
Tidak ada atau nol /Null or zero	: -
Data dapat diabaikan/Data negligible	: 0
Tanda decimal/Decimal point	: ,
Data tidak dapat ditampilkan/Not applicable	: NA
Angka estimasi/Estimated figures	: e
Angka diperbaiki/Revised figures	: r
Angka sementara/Preliminary figures	: x
Angka sangat sementara/Very preliminary figures	: xx
Angka sangat sangat sementara/Very very preliminary figures	: xxx

2. SATUAN/UNITS

barel/barrel	: 158,99 liter/litres = 1/6,2898 m ³
hektar (ha)/hectare (ha)	: 10 000 m ²
kilometer (km)/kilometres (km)	: 1 000 meter/meters (m)
knot/knot	: 1,8523 km/jam (km/hour)
kuintal/quintal	: 100 kg
KWh	: 1 000 Watt hour
MWh	: 1 000 KWh
liter (untuk beras)/litre (for rice)	: 0,80 kg
MMSCF	: 1/35,3 m ³
metrik ton (m.ton)/metric ton (m. ton)	: 0,98421 long ton = 1 000 kg
ons/ounce	: 28,31 gram/grams
ton	: 1 000 kg

Satuan lain: buah, dus, butir, helai/lembar, kaleng, batang, pulsa, ton kilometer (ton-km), jam, menit, persen (%).

Other units: unit, pack, pieces, sheet, tin, pulse, ton-kilometres(ton-km), hour, minute, percent (%).

Perbedaan angka di belakang koma disebabkan oleh pembulatan angka.

The difference in decimal numbers is caused by rounding.

DAFTAR SINGKATAN/ LIST OF ABBREVIATIONS

SI	: Stasiun Iklim
SIMPK	: Stasiun Meteorologi Pertanian Khusus
t.t	: Tempat tidur
BCG	: Bacillus Calmette Guerin
DPT	: Difteri, Pertusis, Tetanus
TT	: Tetanus Toxoid
IOT	: Industri Obat Tradisional/ <i>Traditional Medicine Industry</i>
IKOT	: Industri Kecil Obat Tradisional/ <i>Traditional Medicine Small</i>
Alkes	: Alat kesehatan/ <i>Health Kits</i>
PKRT	: Perbekalan Kesehatan Rumah tangga/ <i>Household Health Logistics</i>
Kompl	: Komplemen/ <i>Complement</i>
IRTP	: Industri Pangan Produksi Rumah Tangga/ <i>Foods Home Industry</i>
PBF	: Pedagang Besar Farmasi/ <i>Pharmacy Whole-seller</i>
GFK	: Gudang Farmasi Kab/Kota/Regency/ <i>Municipality Pharmacy Warehouse</i>
RB	: Rumah Bersalin/ <i>Delivery House</i>
Pustu	: Puskesmas pembantu/ <i>Auxiliary Public Health Center</i>
BP	: Balai Pengobatan/ <i>Polyclinic</i>
TPS	: Tempat Pembuangan Sementara / <i>landfill</i>
Jamkesmas	: Jaminan kesehatan masyarakat miskin/ <i>Poor public health insurance</i>
PJKMU	: Program Jaminan Kesehatan Masyarakat Umum
SIUP	: Surat Ijin Usaha Perdagangan/ <i>Trading Permission Letter</i>
TDP	: Tanda Daftar Perusahaan/ <i>Company Registration Identity</i>
API	: Angka Pengenal Importir/ <i>Importer's Identity Number</i>

Statistik Kunci, 2017–2019 Key Statistics, 2017–2019

Rincian/Description	Satuan/Unit	2017	2018	2019
(1)	(2)	(3)	(4)	(5)
SOSIAL/SOCIAL				
Penduduk ¹ /Population ¹	juta/million	261,9	265,0	265,0
Laju Pertumbuhan Penduduk ¹ /Population Growth ¹	%	1,23	1,19	1,19
Angka Harapan Hidup ^{1-e} /Life Expectancy Rate ¹	tahun/years	71,1	71,2	71,2
Angka Melek Huruf Usia 15+/Literacy Rate Aged 15+	%	95,5	95,7	95,7
Tingkat Partisipasi Angkatan Kerja -TPAK ^{2,3} Labour Force Participation Rate-LFPR ^{2,3}	%	66,7	67,3	67,3
Tingkat Pengangguran Terbuka-TPT ² Unemployment Rate-UR ²	%	5,5 ⁴	5,3 ⁴	5,3 ⁴
Penduduk Miskin ⁵ /Poor People ⁴	juta/million	27,8	25,9	25,9
Persentase Penduduk Miskin ⁴ Percentage of Poor People ⁴	%	10,6	9,8	9,8
Indeks Pembangunan Manusia-IPM ⁵ Human Development Index ⁵	–	70,8	71,4	71,4
EKONOMI/ECONOMIC				
Produk Domestik Regional Bruto (PDRB) Harga Berlaku ⁶ Gross Regional Domestic Bruto (GRDP) at Current Price ⁶	triliun rupiah trillion rupiahs	13 587,2 ^x	14 837,4 ^{xx}	14 837,4 ^{xx}
Laju Pertumbuhan Ekonomi ⁸ /Economic Growth ⁷	%	5,1 ^x	5,2 ^{xx}	5,2 ^{xx}
PDRB Per Kapita Harga Berlaku ^{6,8} Per Capita of GRDP at Current Price ^{6,8}	juta rupiah million rupiahs	51,9 ^x	56,0 ^{xx}	56,0 ^{xx}

- Catatan/Notes: ¹ Hasil proyeksi penduduk Indonesia 2010–2035 (pertengahan tahun/Juni)/The result of Indonesia population prjection 2010–2035 (mid year/June)
- ² Kondisi Agustus/Condition at August
- ³ Menggunakan penimbang hasil proyeksi penduduk tahun 2010–2035/Weighted by the 2010–2035 population projection
- ⁴ Kondisi Maret/Condition at March
- ⁵ Sejak tahun 2010, IPM dihitung dengan metode baru. Komponen IPM metode baru adalah angka harapan hidup saat lahir, harapan lama sekolah, rata-rata lama sekolah, dan pengeluaran per kapita/Since 2010, HDI was calculated using new method. New HDI component are life expectancy at birth, expected years of schooling, means years of schooling, and expenditure per capita
- ⁶ Mulai tahun 2010 mengadopsi System of National Account 2008 (SNA 2008)/Since 2010 is in line with System of National Account 2008 (SNA 2008)
- ⁷ Menggunakan tahun dasar 2010 (2010=100)/Using 2010 base year (2010=100)
- ⁸ Menggunakan proyeksi penduduk berdasarkan hasil SP2010/Using population projection based on SP2010

01

**GEOGRAFI DAN IKLIM
GEOGRAPHY AND CLIMATE**



**Luas Wilayah
Menurut Kecamatan
2019**

1233,30 KM²

Kemiringan Tanah

The Slope of the land

1.455,03 Ha



PENJELASAN TEKNIS

1. Kabupaten Sampang merupakan satu dari empat kabupaten yang terletak di Pulau Madura (Bangkalan, Pamekasan dan Sumenep). Kabupaten ini terletak antara 113o08' sampai dengan 113o39' Bujur Timur dan 06o05' sampai dengan 07o13' Lintang Selatan.
2. Batas Daerah, di sebelah utara berbatasan dengan Laut Jawa. Di sebelah timur berbatasan dengan Kabupaten Pamekasan. Di sebelah selatan berbatasan dengan Selat Madura. Sedangkan di sebelah barat berbatasan dengan Kabupaten Bangkalan.
3. Secara umum wilayah Kabupaten Sampang berupa daratan, terdapat satu pulau yang terpisah dari daratan bernama Pulau Mandangin/ Pulau Kambing.
4. Luas wilayah Kabupaten Sampang yang sekitar 1233,30 km² yang habis dibagi menjadi 14 kecamatan dan 186 desa/ Kelurahan.
5. Lokasi Kabupaten Sampang berada disekitar garis khatulistiwa, seperti kabupaten lainnya di Madura, wilayah ini mengalami 2 perubahan musim, musim kemarau dan musim penghujan. Biasanya pada bulan Oktober sampai Maret merupakan musim penghujan sedangkan musim kemarau terjadi pada bulan April sampai September.

TECHNICAL NOTES

1. *Sampang Regency is one of the 4 regency in Madura Island beside of Bangkalan, Pamekasan and Sumenep. This Regency is located between 113o08' until 113o39' East Longitude and between 06o05' until 07o13' South Latitude.*
2. *Region Boundaries in the north is bounded by Java Sea. Pamekasan Regency bound east part. In the south is bounded by Madura Strait. And West part is bounded by Bangkalan Regency.*
3. *Sampang Regency is continent, there is one island separately from continent namely Mandangin Island/Kambing Island.*
4. *The area of Sampang Regency is about 1.233,30 km². It divided into 14 districts and 186 villages.*
5. *The Sampang Regency location, in the surrounding of Equator, the climate is similar the Madura's climate. There are just two seasons, rainy seasons and dry seasons. From October until March is the rainy season, while the dry season is between April until September.*

ULASAN

Kabupaten Sampang terletak di sekitar garis khatulistiwa dengan iklim tropis, musim penghujan biasanya terjadi pada Oktober sampai Maret, musim kemarau biasanya terjadi pada April sampai September.

Rata-rata hari hujan tertinggi terdapat di Kecamatan Pangarengan, sedang yang terendah terdapat di Kecamatan Banyuates. Rata-rata curah hujan bulanan tertinggi terdapat di Kecamatan Kedungdung, sedang yang terendah terdapat di Kecamatan Torjun. Bulan-bulan dengan curah hujan tinggi terjadi pada Januari, Pebruari dan Maret, sedang bulan dengan curah hujan paling rendah terjadi pada Agustus dan September.

Irigasi area persawahan di Kabupaten Sampang mengandalkan tiga jenis sumber air yaitu air hujan, air sungai dan air tanah. Pengairan areal sawah menggunakan air hujan seluas 11.082 Ha, air sungai seluas 5.712 Ha dan air tanah seluas 226,70 Ha. Kecamatan yang menggunakan sumber pengairan air tanah adalah Kecamatan Sampang, Ketapang, Torjun.

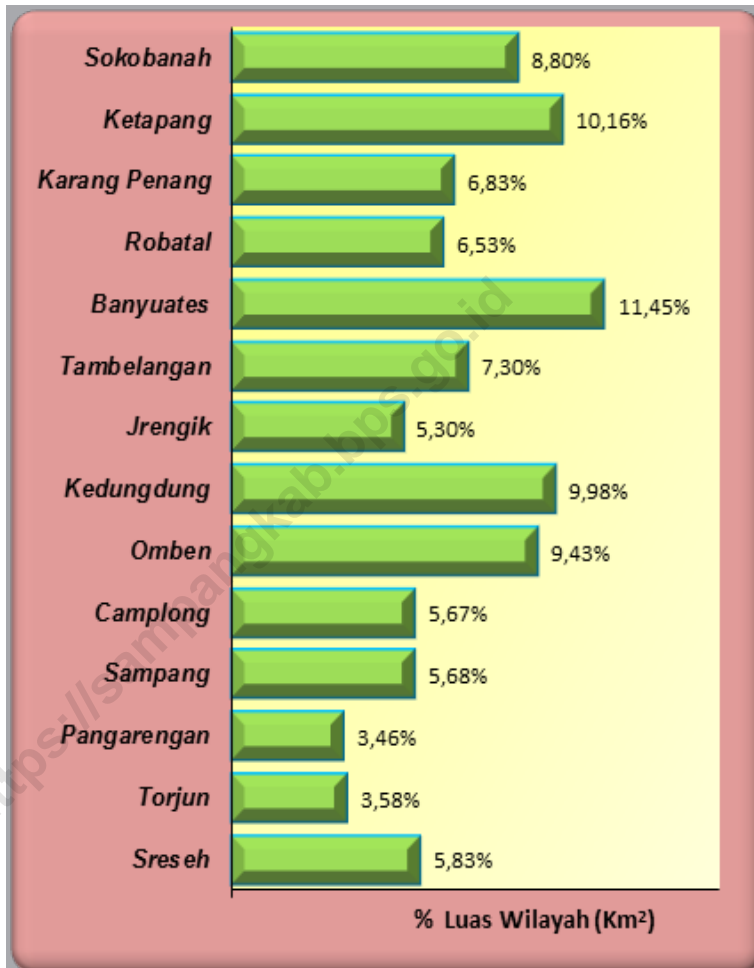
DESCRIPTION

Sampang regency located around the equator with a tropical climate, the rainy season usually occurs in October through March, the dry season usually occurs in April through September.

The average rainy days are highest in the District Pangarengan, while the lowest are in District Banyuates. The average monthly rainfall are highest in District Kedungdung, while the lowest are in District Torjun. Months with high rainfall occurred in Januari and December, being the month with lowest rainfall occurs in August and September.

Area irrigated rice fields in the district of Sampang by three types of water sources are rainwater, river water and groundwater. Rice fields irrigated by rain water which area of 11.082 hectares, an area of 5.712 ha of river water and paddy fields are irrigated by ground water area of 226,70 hectares. Irrigation districts that use ground water sources are the District Sampang, Ketapang, Torjun.

Gambar 1.1 Luas Daerah menurut Kecamatan (%), 2019
Figures 1.1 Area of Subdistrict (%), 2019



Sumber/Source : Berdasarkan Peraturan Menteri Dalam Negeri No. 66 Tahun 2011 tanggal 28 Desember 2011
 Based on Minister Of Home Affairs Regulation No 66/2011, December 28,2011

1.1 KEADAAN GEOGRAFI GEOGRAPHY CONDITION

Tabel 1.1.1 **Luas Daerah dan Jumlah Pulau Menurut Kecamatan di Kabupaten Sampang, 2019**
Table 1.1.1 **Total Area and Number of Islands by Subdistrict in Sampang Regency, 2019**

Kecamatan <i>Subdistrict</i>	Ibukota Kecamatan <i>Capital of Subdistrict</i>	Luas <i>Total Area</i> (km ² /sq.km)
(1)	(2)	(3)
010 Sreseh	Labuhan	71,95
020 Torjun	Torjun	44,19
021 Pangarengan	Apaan	42,69
030 Sampang	Tanggumong	70,01
040 Camplong	Tambaan	69,94
050 Omben	Rapa Laok	116,31
060 Kedungdung	Moktesareh	123,08
070 Jrengik	Kotah	65,35
080 Tambelangan	Samaran	89,97
090 Banyuates	Banyuates	141,23
100 Robatal	Tragih	80,54
101 Karang Penang	Karang Penang Onjur	84,25
110 Ketapang	Ketapang Barat	125,28
120 Sokobanah	Tamberuh Barat	108,51
Kabupaten Sampang		1 233,30

Lanjutan Tabel/*Continued Table* 1.1.1

Kecamatan <i>Subdistrict</i>	Persentase terhadap Luas Kabupaten/ Kota <i>Percentage to Regency/Municipal Area</i>	Jumlah Pulau <i>Number of Islands</i>
(1)	(4)	(5)
010 Sreseh	5,83	-
020 Torjun	3,58	-
021 Pangarengan	3,46	-
030 Sampang	5,68	1
040 Camplong	5,67	-
050 Omben	9,43	-
060 Kedungdung	9,98	-
070 Jrengik	5,30	-
080 Tambelangan	7,30	-
090 Banyuates	11,45	-
100 Robatal	6,53	-
101 Karang Penang	6,83	-
110 Ketapang	10,16	-
120 Sokobanah	8,80	-
Kabupaten Sampang	100,00	1

Catatan/*Note*: ...Sumber/*Source*: Badan Pertanahan Kabupaten Sampang/ *Land Affairs Service of Sampang Regency*

Tabel 1.1.2 **Tinggi Wilayah dan Jarak ke Ibukota Kabupaten Menurut Kecamatan di Kabupaten Sampang, 2019**
Table 1.1.2 **Altitude and Distance to the Capital of Regency by Subdistrict in Sampang Regency, 2019**

Kecamatan Subdistrict	Tinggi Wilayah (mdpl) Altitude (m a.s.l)	Jarak ke Ibukota Kabupaten/Kota Distance to the Capital of Regency/ Municipality
(1)	(2)	(3)
010 Sreseh	-	43
020 Torjun	-	7
021 Pangarengan	-	9
030 Sampang	-	-
040 Camplong	-	10
050 Omben	-	13
060 Kedungdung	-	13
070 Jrengik	-	16
080 Tambelangan	-	25
090 Banyuates	-	56
100 Robatal	-	27
101 Karang Penang	-	28
110 Ketapang	-	41
120 Sokobanah	-	57
Kabupaten Sampang		

Catatan/Note: ...

Sumber/Source: Badan Pertanahan Kabupaten Sampang/ Land Affairs Service of Sampang Regency

1.2 KEADAAN IKLIM CLIMATE CONDITION

Tabel 1.2.1 **Kejadian Bencana Alam Menurut Kecamatan di Kabupaten Sampang, 2019**
Natural Disasters by Subdistrict in Sampang Regency, 2019

Kecamatan Subdistrict	Gempa Bumi	Letusan Gunung Api	Tsunami	Tanah Longsor	Banjir	Banjir Bandang
(1)	(2)	(3)	(4)	(5)	(6)	(7)
010 Sreseh	-	-	-	-	-	-
020 Torjun	-	-	-	-	-	-
021 Pangarengan	-	-	-	1	-	-
030 Sampang	-	-	-	4	8	-
040 Camplong	-	-	-	8	-	-
050 Omben	-	-	-	-	-	-
060 Kedungdung	1	-	-	8	-	-
070 Jrengik	-	-	-	1	1	-
080 Tambelangan	-	-	-	3	-	-
090 Banyuates	-	-	-	-	-	-
100 Robatal	-	-	-	1	-	-
101 Karang Penang	-	-	-	3	1	-
110 Ketapang	-	-	-	2	-	1
120 Sokobanah	-	-	-	-	-	-
Kabupaten Sampang	1	0	0	31	10	1

Lanjutan Tabel/*Continued Table 1.2.1*

Kecamatan <i>Subdistrict</i>	Kekeringan	Kebakaran Hutan Lahan	Angin Puting Beliung	Gelombang Pasang	Abrasi
(1)	(8)	(9)	(10)	(11)	(12)
010 Sreseh	123 hari	-	2	-	-
020 Torjun	123 hari	-	4	-	-
021 Pangarengan	123 hari	-	-	-	-
030 Sampang	123 hari	9	5	-	-
040 Camplong	-	-	1	1	-
050 Omben	-	-	1	-	-
060 Kedungdung	123 hari	-	4	-	-
070 Jrengik	123 hari	-	3	-	-
080 Tambelangan	123 hari	-	1	-	-
090 Banyuates	123 hari	1	1	-	-
100 Robatal	123 hari	-	-	-	-
101 Karang Penang	123 hari	-	2	-	-
110 Ketapang	123 hari	-	3	-	-
120 Sokobanah	123 hari	-	-	-	-
Kabupaten Sampang	1 476 hari	10	27	1	0

Catatan/*Note*: ...Sumber/*Source*: Badan Penanggulangan Bencana Daerah Kabupaten Sampang

Lanjutan Tabel/*Continued Table 1.2.1*

Bulan Month	Jumlah Curah Hujan Number of Precipitation (mm)	Jumlah Hari Hujan (Hari) Number of Rainy days (day)	Penyinaran Matahari Duration of Sunshine
(1)	(13)	(14)	(15)
Januari/ January	4 648,5	268	-
Februari/ February	2 659	187	-
Maret/ March	2 962,5	207	-
April/ April	2 596,5	152	-
Mei/ May	427	31	-
Juni/ June	13	2	-
Juli/ July	0	0	-
Agustus/ August	0	0	-
September/ September	0	0	-
Oktober/ October	20	3	-
November/ November	182	18	-
Desember/ December	1 409	78	-
Kabupaten Sampang	14 917,5	946	0

Catatan/Note: ...

Sumber/Source: Dinas Pertanian Tanaman Pangan Kabupaten Sampang

02

**PEMERINTAHAN
GOVERNMENT**



**Jumlah
Desa/Kelurahan
2019**

**180 Desa
6 Kelurahan**

**Banyaknya
Pegawai Negeri Sipil
2019**

Number of Civil Servants

6,856

PENJELASAN TEKNIS

1. Pemerintahan adalah suatu sistem yang mengatur segala kegiatan masyarakat dalam suatu daerah/wilayah/negara yang meliputi segala aspek kehidupan berdasarkan norma-norma tertentu.
2. Kabupaten Sampang sebagai salah satu Kabupaten dari Negara Indonesia, mempunyai sistem pemerintahan yang sama dengan kabupaten-kabupaten lainnya. Unit pemerintahan di bawah kabupaten secara langsung adalah kecamatan. Sedangkan suatu kecamatan terbagi habis beberapa desa.
3. Sebagai unit terkecil dari pemerintahan, setiap desa mempunyai proyek pembangun desa bertujuan untuk meningkatkan kesejahteraan masyarakat desa. Pembangunan tersebut meliputi sarana dan prasarana dari desa yang bersangkutan.

TECHNICAL NOTES

1. A government is a system to regulate all of people activities in a certain area region nation, which collaborates the way of life under the norms of humanity.
2. As one of the Regency in Indonesia, the government's system is similar with the others. The government of regency consists of districts that regional government can be divided into sub districts.
3. As one of the Regency in Indonesia, the government's system is similar with the others. The government of regency consists of districts that regional government can be divided into sub districts.

ULASAN

Secara administratif Kabupaten Sampang terdiri dari empat belas kecamatan dan 186 desa/kelurahan, dengan rincian 6 kelurahan dan 180 desa.

Kabupaten Sampang dipimpin oleh Bupati dan Wakil Bupati, dengan organisasi pemerintahan terdiri dari seorang Sekretaris Daerah, 3 (tiga) orang Asisten, 9 (sembilan) orang Kepala Bagian (Kabag), 18 (delapan belas) Kepala Dinas, 5 (lima) Kepala Badan, dan 14 (empat belas) camat.

Untuk mengontrol jalannya pemerintahan, di Kabupaten Sampang telah terbentuk anggota Dewan Perwakilan Rakyat Daerah (DPRD) hasil pemilu 2014 yang dimenangkan oleh Partai Kebangkitan Bangsa (PKB) dan disusul oleh Partai Gerindra.

Anggota DPRD yang terbentuk terdiri dari 7 (Tujuh) partai pemenang pemilu yang terbagi atas 4 (empat) komisi.

DESCRIPTION

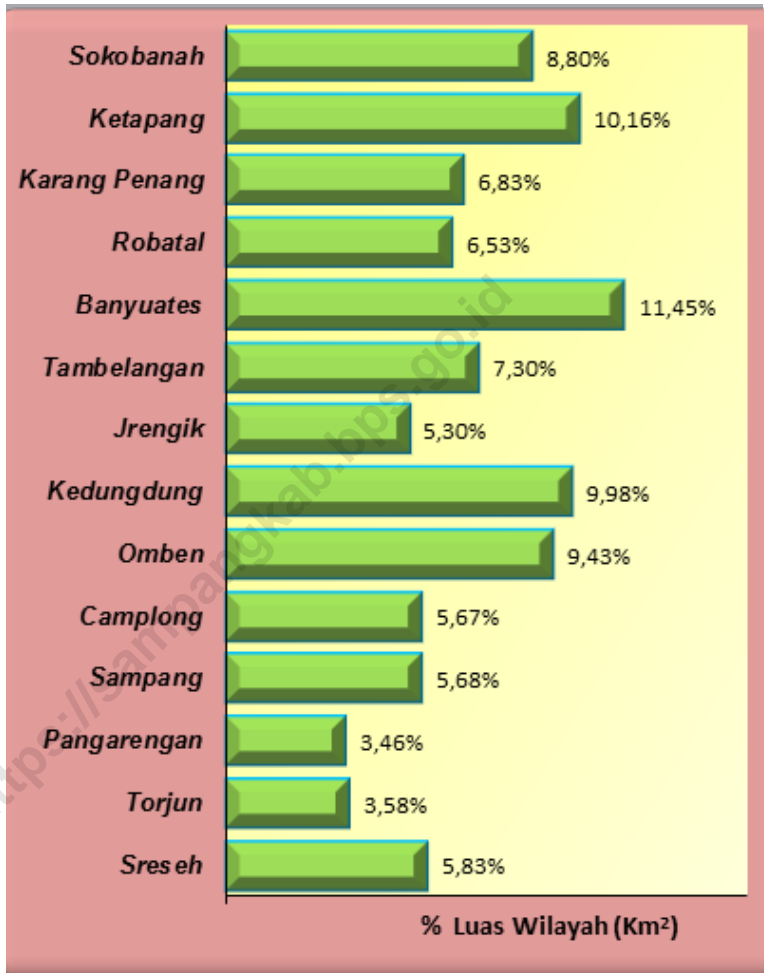
Administratively Sampang regency consists of fourteen sub-districts and 186 villages / village, with details of the 6 village and 180 villages.

Sampang regency led by the Regent and Vice Regent, a government organization made up of a Regional Secretary, 3 (three) Assistant, 8 (eight) Head of Department, 15 (fifteen) Head Office, 8 (eight) Head of Agency, 3 (three) Head Office and 14 (fourteen) subdistrict.

To control the running of the government, in Sampang Regency has formed a member of the Legislative of the 2014 election won by the Partai Kebangkitan Bangsa (PKB) and followed by Partai Gerindra

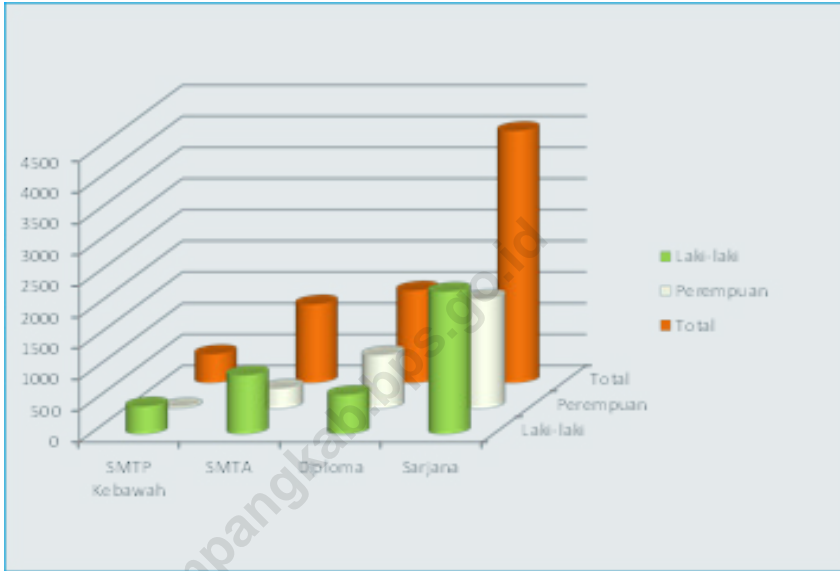
Members of Parliament formed consisting of 11 (Eleven) into 4 (Four) commission

Gambar 2.1 Luas Daerah menurut Kecamatan (%), 2019
Figures 2.1 Area of Subdistrict (%), 2019



Sumber/Source : Berdasarkan Peraturan Menteri Dalam Negeri No. 66 Tahun 2011 tanggal 28 Desember 2011
 Based on Minister Of Home Affairs Regulation No 66/2011, December 28,2011

Gambar 2.2 Banyaknya PNS menurut tingkat pendidikan, 2019
Figures 2.2 Number of Civil Servant by education, 2019



Sumber/Source : Badan Kepegawaian dan Pengembangan SDM Kabupaten Sampang
 Human Resources Development and Human Resources Agency of Sampang Regency

2.1 WILAYAH ADMINISTRATIF ADMINISTRATIVE AREA

Tabel 2.1.1 Jumlah Desa¹/Kelurahan Menurut Kecamatan di Kabupaten Sampang, 2015–2019
Table 2.1.1 *Number of Villages¹/Kelurahan by Subdistrict in Sampang Regency, 2015–2019*

Kecamatan Subdistrict	2015	2016	2017	2018	2019
(1)	(2)	(3)	(4)	(5)	(6)
010 Sreseh	12	12	12	12	12
020 Torjun	12	12	12	12	12
021 Pangarengan	6	6	6	6	6
030 Sampang	18	18	18	18	18
040 Camplong	14	14	14	14	14
050 Omben	20	20	20	20	20
060 Kedungdung	18	18	18	18	18
070 Jrengik	14	14	14	14	14
080 Tambelangan	10	10	10	10	10
090 Banyuates	20	20	20	20	20
100 Robatal	9	9	9	9	9
101 Karang Penang	7	7	7	7	7
110 Ketapang	14	14	14	14	14
120 Sokobanah	12	12	12	12	12
Kabupaten Sampang	186	186	186	186	186

Catatan/Note: ¹Termasuk Unit Permukiman Transmigrasi (UPT)/Include Transmigration Settlement Unit
Sumber/Source: Peraturan Kepala Badan Pusat Statistik Nomor 1 Tahun 2020 Tanggal 5 Februari 2020 tentang Perubahan Atas Peraturan Kepala Badan Pusat Statistik Nomor 3 Tahun 2019 tentang Kode dan Nama Wilayah Kerja Statistik Tahun 2019/Chief Statistician Regulation Number 1/2020, February 5 2020, as a revision of Chief Statistician Regulation Number 3 of 2019 on Code and Name of Regional Level of Data Collection.

2.2 DEWAN PERWAKILAN RAKYAT DAERAH REGIONAL HOUSE OF REPRESENTATIVE

Tabel 2.2.1 **Jumlah Anggota Dewan Perwakilan Rakyat Daerah Menurut Partai Politik dan Jenis Kelamin di Kabupaten Sampang, 2019**
Number of Regional House of Representatives's Members by Political Parties and Sex in Sampang Regency 2019

Kecamatan Subdistricts	Laki-laki Male	Perempuan Female	Jumlah Total
(1)	(2)	(3)	(4)
010 Sreseh	2	-	2
020 Torjun	2	-	2
021 Pangarengan	1	-	1
030 Sampang	5	-	5
040 Camplong	5	-	5
050 Omben	3	-	3
060 Kedungdung	5	1	6
070 Jrengik	2	-	2
080 Tambelangan	1	1	2
090 Banyuates	2	-	2
100 Robatal	1	-	1
101 Karang Penang	3	-	3
110 Ketapang	5	1	6
120 Sokobanah	5	-	5
Kabupaten Sampang	42	3	45

Catatan/Note: ...

Sumber/Source: Sekretariat DPRD Kabupaten Sampang/Parliament Secretariat of Sampang Regency

2.3 SUMBER DAYA MANUSIA HUMAN RESOURCES

Tabel 2.3.1 Jumlah Pegawai Negeri Sipil Menurut Jabatan dan Jenis Kelamin di Kabupaten Sampang, Desember 2018 dan Desember 2019
Number of Civil Servants by Occupation and Sex in Sampang Regency, December 2018 dan December 2019

Jabatan <i>Occupation</i>	2018		Jumlah <i>Total</i>
	Laki-laki <i>Male</i>	Perempuan <i>Female</i>	
(1)	(2)	(3)	(4)
Fungsional Tertentu <i>Specific Functional</i>	2199	2367	4566
Fungsional Umum <i>Staf General Functional</i>	1314	330	1644
Struktural/Structural			
Eselon V/5th Echelon	0	0	0
Eselon IV/4th Echelon	317	144	461
Eselon III/3rd Echelon	113	26	139
Eselon II/2nd Echelon	20	2	22
Eselon I/1st Echelon	0	0	0
Jumlah/Total	450	172	622

Lanjutan Tabel/*Continued Table 2.3.1*

Jabatan <i>Occupation</i>	2019		Jumlah <i>Total</i>
	Laki-laki <i>Male</i>	Perempuan <i>Female</i>	
(1)	(5)	(6)	(7)
Fungsional Tertentu <i>Specific Functional</i>	2 199	2 367	4 566
Fungsional Umum <i>Staff General Functional</i>	1 314	330	1 644
Struktural/Structural	-	-	-
Eselon V/5th Echelon	-	-	-
Eselon IV/4th Echelon	317	144	461
Eselon III/3rd Echelon	113	26	139
Eselon II/2nd Echelon	20	2	22
Eselon I/1st Echelon	-	-	-
Jumlah/Total	3 970	2 876	6 858

Catatan/*Note*: ...

Sumber/*Source*: Badan Kepegawaian dan Pengembangan SDM Kabupaten Sampang
Human Resources Development and Human Resources Agency of Sampang Regency

Tabel
Table 2.3.2

Jumlah Pegawai Negeri Sipil Menurut Tingkat Pendidikan dan Jenis Kelamin di Kabupaten Sampang, Desember 2018 dan Desember 2019
Number of Civil Servants by Educational Level and Sex in Sampang Regency, December 2018 and December 2019

Tingkat Pendidikan <i>Educational Level</i>	2018		
	Laki-laki <i>Male</i>	Perempuan <i>Female</i>	Jumlah <i>Total</i>
(1)	(2)	(3)	(4)
Sampai dengan SD <i>Up to Primary School</i>	145	2	147
SMP/Sederajat <i>General Vocational Junior High School</i>	300	17	317
SMA/Sederajat <i>General/Vocational Senior High School</i>	709	175	884
Diploma I, II/Akta I, II <i>Diploma I, II/Akta I, II</i>	1	28	29
Diploma III/Akta III/Sarjana Muda <i>Diploma III/Akta III/Bachelor</i>	432	352	784
Tingkat Sarjana/Doktor/Ph.D <i>University Graduates</i>	7	37	44
Jumlah/Total	1594	611	2205

Lanjutan Tabel/*Continued Table 2.3.2*

Tingkat Pendidikan <i>Educational Level</i>	2019		
	Laki-laki <i>Male</i>	Perempuan <i>Female</i>	Jumlah <i>Total</i>
(1)	(2)	(3)	(4)
Sampai dengan SD <i>Up to Primary School</i>	80	7	87
SMP/Sederajat <i>General Vocational Junior High School</i>	176	19	195
SMA/Sederajat <i>General/Vocational Senior High School</i>	861	229	1 090
Diploma I, II/Akta I, II <i>Diploma I, II/Akta I, II</i>	256	168	424
Diploma III/Akta III/Sarjana Muda <i>Diploma III/Akta III/Bachelor</i>	146	341	487
Tingkat Sarjana/Doktor/Ph.D <i>University Graduates</i>	2 450	2 115	4 565
Jumlah/Total	3 970	2 876	6 858

Catatan/*Note*: ..Sumber/*Source*: Badan Kepegawaian dan Pengembangan SDM Kabupaten Sampang
Human Resources Development and Human Resources Agency of Sampang Regency

Tabel
Table 2.3.3

**Jumlah Pegawai Negeri Sipil Menurut Tingkat
Kepangkatan dan Jenis Kelamin di Kabupaten Sampang,
Desember 2018 dan Desember 2019**
*Number of Civil Servants by Hierarchy and Sex in Sampang
Regency, December 2018 and December 2019*

Pangkat/Golongan/Ruang Hierarchy	2018		
	Laki-laki Male	Perempuan Female	Jumlah Total
(1)	(2)	(3)	(4)
1. I/A (Juru Muda)	7	-	7
2. I/B (Juru Muda Tingkat I)	15	2	17
3. I/C (Juru)	54	3	57
4. I/D (Juru Tingkat I)	102	-	102
Golongan I/Range I	178	5	183
5. II/A (Pengatur Muda)	190	22	212
6. II/B (Pengatur Muda Tingkat I)	428	61	489
7. II/C (Pengatur)	350	230	580
8. II/D (Pengatur Tingkat I)	103	47	150
Golongan II/Range II	1071	360	1431
9. III/A (Penata Muda)	574	635	1
10. III/B (Penata Muda Tingkat I)	656	665	1
11. III/C (Penata)	438	360	806
12. III/D (Penata Tingkat I)	508	330	838
Golongan III/Range III	2176	1990	1646
13. IV/A (Pembina)	655	478	1
14. IV/B (Pembina Tingkat I)	191	108	299
15. IV/C (Pembina Utama Muda)	33	5	38
16. IV/D (Pembina Utama Madya)	1	-	1
17. IV/E (Pembina Utama)	-	-	-
Golongan IV/Range IV	880	591	339
Jumlah/Total	4305	2946	3599

Lanjutan Tabel/*Continued Table 2.3.3*

Pangkat/Golongan/Ruang <i>Hierarchy</i>	2019		
	Laki-laki <i>Male</i>	Perempuan <i>Female</i>	Jumlah <i>Total</i>
(1)	(5)	(6)	(7)
1. I/A (Juru Muda)	4	-	4
2. I/B (Juru Muda Tingkat I)	11	-	11
3. I/C (Juru)	35	2	37
4. I/D (Juru Tingkat I)	66	2	68
Golongan I/Range I	116	4	120
5. II/A (Pengatur Muda)	173	7	180
6. II/B (Pengatur Muda Tingkat I)	288	27	315
7. II/C (Pengatur)	317	211	528
8. II/D (Pengatur Tingkat I)	200	63	263
Golongan II/Range II	978	308	1286
9. III/A (Penata Muda)	506	460	966
10. III/B (Penata Muda Tingkat I)	506	621	1127
11. III/C (Penata)	562	566	1128
12. III/D (Penata Tingkat I)	467	309	776
Golongan III/Range III	2041	1956	3997
13. IV/A (Pembina)	479	357	836
14. IV/B (Pembina Tingkat I)	333	255	588
15. IV/C (Pembina Utama Muda)	26	4	30
16. IV/D (Pembina Utama Madya)	1	-	1
17. IV/E (Pembina Utama)	-	-	-
Golongan IV/Range IV	839	616	1455
Jumlah/Total	3974	2884	6858

Catatan/Note: ...

Sumber/Source: Badan Kepegawaian dan Pengembangan SDM Kabupaten Sampang
Human Resources Development and Human Resources Agency of Sampang Regency

2.4 KEUANGAN PEMERINTAH GOVERNMENT FINANCE

Tabel 2.4.1 Realisasi Pendapatan Pemerintah Kabupaten Sampang Menurut Jenis Pendapatan (ribu rupiah), 2016–2019
Actual Sampang Regency Government Revenues by Kind of Revenues (thousand rupiahs), 2016–2019

Jenis Pendapatan/Kind of Revenues	2016	2017
(1)	(2)	(3)
1. Pendapatan Asli Daerah (PAD)/Regional Revenue
1.1 Pajak Daerah/Regional Tax
1.2 Retribusi Daerah/Regional Retribution
1.3 Hasil Perusahaan Milik Daerah dan Pengelolaan Kekayaan Daerah yang Dipisahkan/Regional-Owned Company Revenue and Separated Management of Regional Wealth
1.4 Lain-lain PAD yang Sah/Other Regional Revenue
2. Dana Perimbangan/Balance Funds
2.1 Bagi Hasil Pajak/Tax Sharing Revenue
2.2 Bagi Hasil Bukan Pajak/Sumber Daya Alam/Non-Tax Sharing Revenue/Natural Resources
2.3 Dana Alokasi Umum/General Allocation Fund
2.4 Dana Alokasi Khusus/Special Allocation Fund
3. Lain-lain Pendapatan yang Sah/Other Revenue
3.1 Pendapatan Hibah/Grant
3.2 Dana Darurat/Emergency Fund
3.3 Dana Bagi Hasil Pajak dari Provinsi dan Pemerintah Daerah Lainnya/Tax Sharing Revenue from Provincial and Other Regional Governments
3.4 Dana Penyesuaian dan Otonomi Daerah/Regional Adjustment and Autonomy Fund
3.5 Bantuan Keuangan dari Provinsi atau Pemerintah Daerah Lainnya/Financial Assistance from Provincial or Other Regional Governments
3.6 Lainnya/Others

Lanjutan Tabel/*Continued Table 2.4.1*

Jenis Pendapatan/ <i>Kind of Revenues</i>	2018	2019
(1)	(4)	(5)
1. Pendapatan Asli Daerah (PAD)/<i>Regional Revenue</i>	...	168.778.008.507,65
1.1 Pajak Daerah/ <i>Regional Tax</i>	...	23.721.836.011,19
1.2 Retribusi Daerah/ <i>Regional Retribution</i>	...	15.735.609.235,00
1.3 Hasil Perusahaan Milik Daerah dan Pengelolaan Kekayaan Daerah yang Dipisahkan/ <i>Regional-Owned Company Revenue and Separated Management of Regional Wealth</i>	...	6.236.679.300,72
1.4 Lain-lain PAD yang Sah/ <i>Other Regional Revenue</i>	...	123.083.883.960,74
2. Dana Perimbangan/<i>Balance Funds</i>	...	1.257.785.091.729,00
2.1 Bagi Hasil Pajak/ <i>Tax Sharing Revenue</i>	...	95.680.857.846,00
2.2 Bagi Hasil Bukan Pajak/Sumber Daya Alam/ <i>Non-Tax Sharing Revenue/Natural Resources</i>	...	0
2.3 Dana Alokasi Umum/ <i>General Allocation Fund</i>	...	865.298.361.000,00
2.4 Dana Alokasi Khusus/ <i>Special Allocation Fund</i>	...	296.805.872.883,00
3. Lain-lain Pendapatan yang Sah/<i>Other Revenue</i>	...	428.929.083.026,37
3.1 Pendapatan Hibah/ <i>Grant</i>	...	69.406.292.559,37
3.2 Dana Darurat/ <i>Emergency Fund</i>	...	
3.3 Dana Bagi Hasil Pajak dari Provinsi dan Pemerintah Daerah Lainnya/ <i>Tax Sharing Revenue from Provincial and Other Regional Governments</i>	...	111.162.272.467,00
3.4 Dana Penyesuaian dan Otonomi Daerah/ <i>Regional Adjustment and Autonomy Fund</i>	...	0
3.5 Bantuan Keuangan dari Provinsi atau Pemerintah Daerah Lainnya/ <i>Financial Assistance from Provincial or Other Regional Governments</i>	...	15.816.729.000,00
3.6 Lainnya/ <i>Others</i>	...	232.543.589.000,00

Catatan/Note: ...

Sumber/Source: Badan Pendapatan, Pengelolaan Keuangan dan Aset Daerah/ *Government Official Division of Sampang Regency*

Tabel
Table 2.4.2

**Realisasi Belanja Pemerintah Kabupaten Sampang
Menurut Jenis Belanja (ribu rupiah), 2016–2019
Actual Sampang Regency Government Expenditures by Kind
of Expenditures (thousand rupiahs), 2016–2019**

Jenis Pendapatan Kind of Revenues	2016	2017
(1)	(2)	(3)
1. Belanja Tidak Langsung/Indirect Expenditures
1.1 Belanja Pegawai/Personnel Expenditures
1.2 Belanja Bunga/Interest Expenditures
1.3 Belanja Subsidi/Subsidies Expenditures
1.4 Belanja Hibah/Grant Expenditures
1.5 Belanja Bantuan Sosial/Social Aid Expenditures
1.6 Belanja Bagi Hasil/Sharing Fund Expenditure
1.7 Belanja Bantuan Keuangan/Financial Aids Expenditures
1.8 Belanja Tidak Terduga/Unpredicted Expenditures
2. Belanja Langsung/Direct Expenditures
2.1 Belanja Pegawai/Personnel Expenditures
2.2 Belanja Barang dan Jasa/Goods and Services Expenditures
2.3 Belanja Modal/Capital Expenditure
Jumlah/Total

Lanjutan Tabel/Continued Table 2.4.2

Jenis Pendapatan Kind of Revenues	2018	2019
(1)	(4)	(5)
1. Belanja Tidak Langsung/Indirect Expenditures	...	999.275.153.140,00
1.1 Belanja Pegawai/Personnel Expenditures	...	614.748.273.203,00
1.2 Belanja Bunga/Interest Expenditures	...	-
1.3 Belanja Subsidi/Subsidies Expenditures	...	-
1.4 Belanja Hibah/Grant Expenditures	...	43.150.063.137,00
1.5 Belanja Bantuan Sosial/Social Aid Expenditures	...	3.211.894.829,00
1.6 Belanja Bagi Hasil/Sharing Fund Expenditure	...	3.286.447.623,00
1.7 Belanja Bantuan Keuangan/Financial Aids Expenditures	...	333.503.877.212,00
1.8 Belanja Tidak Terduga/Unpredicted Expenditures	...	1.369.597.136,00
2. Belanja Langsung/Direct Expenditures	...	804.384.853.869,76
2.1 Belanja Pegawai/Personnel Expenditures	...	15.258.311.616,00
2.2 Belanja Barang dan Jasa/Goods and Services Expenditures	...	425.987.936.108,25
2.3 Belanja Modal/Capital Expenditure	...	363.138.606.145,51
Jumlah/Total	...	

Catatan/Note: ...

Sumber/Source: Badan Pendapatan, Pengelolaan Keuangan dan Aset Daerah/ Government Official Division of Sampang Regency

03

**PENDUDUK DAN KETENAGAKERJAAN
POPULATION AND EMPLOYMENT**



**Banyaknya
Penduduk
Per Juni 2019**

978.870 jiwa

<https://sampangkab.bps.go.id>

PENJELASAN TEKNIS

1. **Data Kependudukan**, utamanya dapat diperoleh melalui Sensus Penduduk, Registrasi Penduduk dan Survei Kependudukan.
2. **Sensus Penduduk** adalah suatu kegiatan pengumpulan data kependudukan terhadap seluruh penduduk di suatu wilayah dalam suatu waktu tertentu. Kegiatan tersebut dilakukan setiap sepuluh tahun sekali, pada tahun yang berakhir angka 0. Pencacahannya dilakukan secara serentak terhadap seluruh penduduk dan keterangan kependudukan yang dikumpulkan dirinci selengkap-lengkapannya hingga data yang di hasilkan mampu memberi gambaran sampai wilayah terkecil, yaitu unit pemerintahan terkecil, desa/kelurahan. Hasil sensus penduduk selain berguna untuk mengetahui jumlah penduduk secara keseluruhan pada waktu tertentu berdasarkan umur, jenis kelamin, dan sebagainya, juga berguna sebagai data utama angka proyeksi penduduk pada tahun-tahun sesudahnya.
3. **Registrasi Penduduk** adalah suatu kegiatan pencatatan rutin setiap kejadian yang terjadi pada seluruh penduduk yaitu kelahiran, kematian dan perpindahan. Dengan registrasi penduduk yang

TECHNICAL NOTES

1. **Population Data**, it is collected through Population Census, Civil Registration and Population Survey.
2. **Population census** is a population data collection activities against the entire population of a region within a certain time. These actions are done every ten years, in the year ending in 0. Census conducted simultaneously against the entire population and that collected detailed demographic information as complete until the data generated is able to give a picture to the smallest area, ie the smallest unit of governance, rural / village. Population censuses in addition useful to know the overall population at any given time based on age, gender, etc., are also useful as the main data population projection figures in later years.
3. **Civil Registration**, population data based on Civil Registration are obtained from administrative records of Village authorities. In the regional and national levels, data are obtained by adding one record to another for all villages, this activity undertaken by the ministry of Home affairs. Population registration figure is published twice, Mid-year and end-year data. The difference of population and which based on population census and registration

baik dan benar berarti setiap saat secara langsung dapat segera diketahui jumlah penduduk yang terdapat dalam suatu wilayah. Angka Registrasi Penduduk biasanya diterbitkan dua kali dalam setahun, yaitu Registrasi Penduduk Pertengahan Tahun dan Registrasi Penduduk Akhir Tahun. Perbedaan mendasar antara data kependudukan hasil Sensus Penduduk dengan hasil Registrasi adalah bahwa Sensus Penduduk bersifat *de facto* sedangkan yang dihasilkan dari Registrasi bersifat *de jure*.

4. **Survei Kependudukan** adalah suatu kegiatan pengumpulan data kependudukan yang dilaksanakan dengan menggunakan tehnik sampel tertentu dan jenis data yang dikumpulkan tergantung dengan jenis surveinya. Survei Sosial dan Ekonomi Nasional (SUSENAS), dan Survei Angkatan Kerja Nasional (SAKERNAS) adalah contoh dari beberapa survei kependudukan yang dilakukan BPS.
5. **Kepadatan Penduduk** adalah banyaknya penduduk per km persegi.
6. Transmigrasi adalah perpindahan penduduk secara sukarela untuk meningkatkan kesejahteraan dan menetap di wilayah pengembangan pemukiman transmigrasi atau Unit Pemukiman Transmigrasi (UPT)

is the first data use de facto and the second data use de jure.

4. **Population Survey**, another source of population data is carried by sample enumeration, which is used one of simple technique, depend on the types of the survey. Social and Economic Survey, Labor Force Survey, and Demography Health Survey are selected population survey
5. **Population Density** is the number of persons per square kilometers.
6. **Transmigration** is one of kind migration from the high-density region to the low-density region, which can be said as Development of transmigration settlement or transmigration's settlement unit.

ULASAN

Jumlah penduduk Juni 2019 Kabupaten Sampang sebanyak 978.870, terdiri dari penduduk laki-laki 471.989 jiwa dan penduduk perempuan 496.531 jiwa. Kecamatan dengan jumlah penduduk terbanyak adalah Kecamatan Sampang, sedangkan kecamatan dengan kepadatan penduduk tertinggi adalah Kecamatan Sampang.

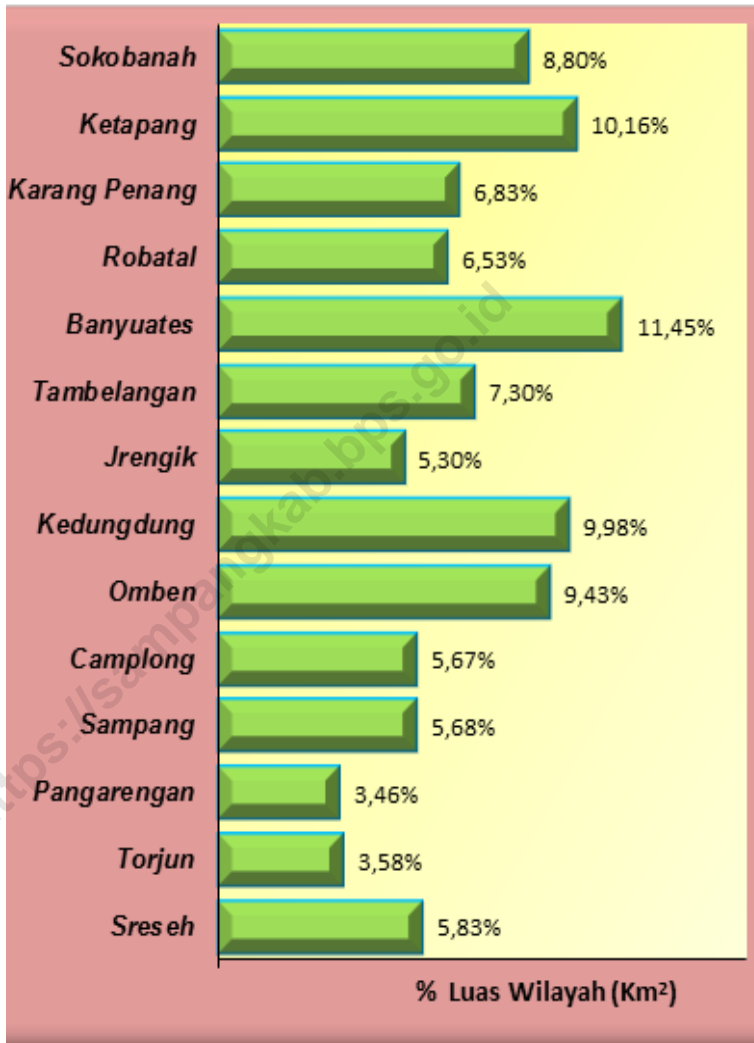
Jumlah pencari kerja yang tercatat pada tahun 2019 di Dinas Koperasi, Usaha Mikro dan Tenaga Kerja dan Transmigrasi Kabupaten Sampang sebanyak 527 orang. Yang perlu dicermati, jumlah pencari kerja sebanyak itu memiliki ijazah diploma/sarjana. Bagi penduduk yang berijazah rendah serta tidak memiliki tanah sebagai mata pencaharian agraris, maka pilihan transmigrasi menjadi alternatif pilihan. Warga Kecamatan Karangpenang melakukan transmigrasi spontan bantuan biaya dan transmigrasi umum ke Kalimantan Selatan.

DESCRIPTION

The population in June 2019 of Sampang regency as many as 968.520, consists of the 471.989 male population and female population of 496.531 inhabitants. Districts with the largest population is Sampang district, while the districts with the highest population density is the Sampang district.

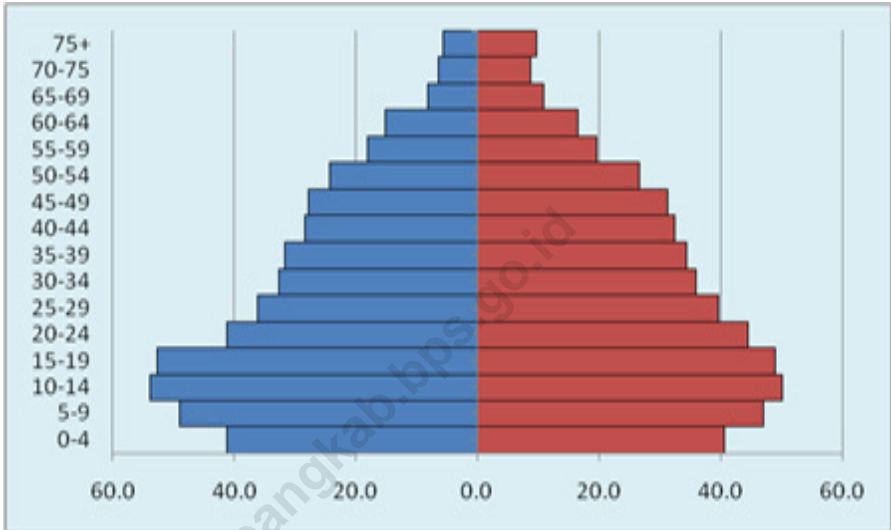
The number of jobseekers on 2019 registered in the Micro Bussiness and Labour Cooperatives Department of Sampang Regency of 527 people. What to watch, the number of job seekers as much as it has diploma/degree. For residents of the low qualified and have no agricultural land as a livelihood, then the choice of resettlement as an alternative option. District residents Karangpenang perform spontaneous transmigration resettlement costs and general assistance to the South Kalimantan

Gambar 3.1 Luas Daerah menurut Kecamatan (%), 2019
Figures 3.1 Area of Subdistrict (%), 2019



Sumber/Source : Berdasarkan Peraturan Menteri Dalam Negeri No. 66 Tahun 2011 tanggal 28 Desember 2011
 Based on Minister Of Home Affairs Regulation No 66/2011, December 28,2011

Gambar 3.2 Banyaknya penduduk pertengahan tahun 2019
Figures 3.2 Mid Year Population by district 2019



Sumber/Source :

3.1 PENDUDUK POPULATION

Tabel 3.1.1 Penduduk, Laju Pertumbuhan Penduduk per Tahun, Distribusi Persentase Penduduk, Kepadatan Penduduk, Rasio Jenis Kelamin Penduduk Menurut Kecamatan di Kabupaten Sampang, 2019
Population, Annual Population Growth Rate, Percentage Distribution of Population, Population Density, and Population Sex Ratio by Subdistrict in Sampang Regency, 2019

Kecamatan Subdistrict	Penduduk (ribu) Population (thousand)	Laju Pertumbuhan Penduduk per Tahun 2018–2019 Annual Population Growth Rate (%) 2018–2019
(1)	(2)	(3)
010 Sreseh	30.356	0,49
020 Torjun	40.252	0,99
021 Pangarengan	21.416	-
030 Sampang	122.910	0,58
040 Camplong	96.832	1,11
050 Omben	79.605	0,18
060 Kedungdung	99.375	1,36
070 Jrengik	31.827	-0,09
080 Tambelangan	50.944	0,41
090 Banyuates	89.796	1,95
100 Robatal	60.711	1,34
101 Karang Penang	70.027	0,39
110 Ketapang	110.915	2,39
120 Sokobanah	73.909	1,39
Kabupaten Sampang	978.875	1,07
Hasil Registrasi/Registration Result
Hasil Proyeksi ¹ /Projection Result ¹

Lanjutan Tabel/*Continued Table 3.1.1*

Kecamatan <i>Subdistrict</i>	Persentase Penduduk <i>Percentage of Total Population</i>	Kepadatan Penduduk per km ² <i>Population Density per sq.km</i>
(1)	(7)	(8)
010 Sreseh	3,1	422
020 Torjun	4,11	911
021 Pangarengan	2,19	502
030 Sampang	12,56	1.756
040 Camplong	9,89	1.385
050 Omben	8,13	684
060 Kedungdung	10,15	807
070 Jrengik	3,25	487
080 Tambelangan	5,2	566
090 Banyuates	9,17	636
100 Robatal	6,2	754
101 Karang Penang	7,15	831
110 Ketapang	11,33	885
120 Sokobanah	7,55	681
Kabupaten Sampang	100	794
Hasil Registrasi/ <i>Registration Result</i>
Hasil Proyeksi ¹ / <i>Projection Result</i> ¹

Lanjutan Tabel/*Continued Table 3.1.1*

Kecamatan Subdistrict	Rasio Jenis Kelamin Population Sex Ratio
(1)	(11)
010 Sreseh	88,51
020 Torjun	97,21
021 Pangarengan	96,44
030 Sampang	99,68
040 Camplong	97,25
050 Omben	93,19
060 Kedungdung	94,73
070 Jrengik	95,67
080 Tambelangan	97,76
090 Banyuates	93,31
100 Robatal	98,76
101 Karang Penang	96,80
110 Ketapang	93,95
120 Sokobanah	86,79
Kabupaten Sampang	95,13
Hasil Registrasi/ <i>Registration Result</i>	...
Hasil Proyeksi ¹ / <i>Projection Result</i> ¹	...

Catatan/*Note*: ¹Data dari Hasil Proyeksi Penduduk Indonesia 2010–2035 (Pertengahan tahun/Juni)/*Data from the result of Indonesia Population Projection 2010–2035 (mid year/June)*

Sumber/*Source*: Dinas Kependudukan dan Pencatatan Sipil Kabupaten Sampang/*Population and Civil Registration Agency Sampang*

3.2 KETENAGAKERJAAN EMPLOYMENT

Tabel 3.2.1 Jumlah Penduduk Berumur 15 Tahun Keatas Menurut Jenis Kegiatan Selama Seminggu yang Lalu dan Jenis Kelamin di Kabupaten Sampang, 2019
Population Aged 15 Years and Over by Type of Activity During The Previous Week and Sex in Sampang Regency, 2019

Kegiatan Utama <i>Main Activity</i>	Jenis Kelamin/Sex		
	Laki-Laki <i>Male</i>	Perempuan <i>Female</i>	Jumlah <i>Total</i>
(1)	(2)	(3)	(4)
Angkatan Kerja <i>Economically Active</i>	274.703	198.416	473.119
Bekerja/ <i>Working</i>	263.256	196.551	459.807
Pengangguran Terbuka <i>Unemployment</i>	11.447	1.865	13.312
Bukan Angkatan Kerja <i>Economically Inactive</i>	66.156	172.989	239.145
Sekolah/ <i>Attending School</i>	35.380	27.648	63.028
Mengurus Rumah Tangga <i>Housekeeping</i>	9.310	131.957	141.267
Lainnya/ <i>Others</i>	21.466	13.384	34.850
Jumlah/Total	340.859	371.405	712.264

Catatan/Note:

Sumber/Source: BPS, Survei Angkatan Kerja Nasional (Sakernas) Agustus/BPS-Statistics Indonesia, August National Labor Force Survey

Tabel 3.2.2
Table

Penduduk Berumur 15 Tahun ke Atas Menurut Pendidikan Tertinggi yang Ditamatkan dan Jenis Kegiatan Selama Seminggu yang Lalu di Kabupaten Sampang, 2019
Population 15 Years of Age and Over by Educational Attainment and Type of Activity During the Previous Week in Sampang Regency, 2019

Pendidikan Tertinggi yang Ditamatkan ¹ <i>Educational Attainment¹</i>	Angkatan Kerja/ <i>Economically Active</i>			Persentase Bekerja terhadap Angkatan Kerja <i>Percentage of Working to Economically Active</i>
	Bekerja <i>Working</i>	Pengangguran ² <i>Unemployment²</i>	Jumlah Angkatan Kerja <i>Total of Economically Active</i>	
(1)	(2)	(3)	(4)	(5)
0	329.974	4.579	334.553	98,63
1	55.893	4.956	60.849	91,86
2	50.903	2.705	53.608	94,95
3	23.037	1.072	24.109	95,55
Jumlah/Total	459.807	13.312	473.119	97,19

Lanjutan Tabel/*Continued Table 3.2.2*

Pendidikan Tertinggi yang Ditamatkan¹ <i>Educational Attainment¹</i>	Bukan Angkatan Kerja <i>Not Economically Active</i>	Jumlah Total	Persentase Angkatan Kerja terhadap Penduduk Usia Kerja <i>Percentage of Economically Active to Working Age Population</i>
(1)	(6)	(7)	(8)
0	-	-	-
1	-	-	-
2	-	-	-
3	-	-	-
Jumlah/Total	239.145	712.264	66,42

- Catatan/Note:
- ¹ 0. ≤ Sekolah Dasar (SD)/≤ *Primary School*
 1. Sekolah Menengah Pertama/*Junior High School*
 2. Sekolah Menengah Atas/*Senior High School*
 3. Perguruan Tinggi/*Collage*
 - ² 1. Mencari pekerjaan/*Looking for work*
 2. Mempersiapkan usaha/*Establishing a new business/firm*
 3. Merasa tidak mungkin mendapat pekerjaan/*Hopeless of job*
 4. Sudah punya pekerjaan tetapi belum mulai bekerja/*Have a job in future start*

Sumber/Source: BPS, Survei Angkatan Kerja Nasional (Sakernas) Agustus/BPS-Statistics Indonesia, August National Labor Force Survey

Tabel
Table 3.2.3

Penduduk Berumur 15 Tahun Ke Atas yang Bekerja Selama Seminggu yang Lalu Menurut Status Pekerjaan Utama dan Jenis Kelamin di Kabupaten Sampang, 2019
Population 15 Years of Age and Over who Worked During The Previous Week by Main Employment Status and Sex in Sampang Regency, 2019

Status Pekerjaan Utama <i>Main Employment Status</i>	Laki-Laki <i>Male</i>	Perempuan <i>Female</i>	Jumlah <i>Total</i>
(1)	(2)	(3)	(4)
Berusaha sendiri <i>Own account worker</i>	30.197	28.476	58.673
Berusaha dibantu buruh tidak tetap/ buruh tidak dibayar <i>Employer assisted by temporary worker/ unpaid worker</i>	95.939	27.781	123.720
Berusaha dibantu buruh tetap/buruh dibayar <i>Employer assisted by permanent worker/ paid worker</i>	8.275	867	9.142
Buruh/Karyawan/Pegawai/ <i>Employee</i>	60.942	16.950	77.892
Pekerja bebas <i>Casual worker</i>	27.266	6.781	34.047
Pekerja keluarga/tak dibayar <i>Family worker/unpaid worker</i>	40.637	115.696	156.333
Jumlah/Total	263.256	196.551	459807

Catatan/Note: ...

Sumber/Source: BPS, Survei Angkatan Kerja Nasional (Sakernas) Agustus/BPS-Statistics Indonesia, August National Labor Force Survey

04

SOSIAL DAN KESEJAHTERAAN RAKYAT *SOCIAL AND WELFARE*



PENJELASAN TEKNIS

1. Pendidikan adalah kegiatan belajar mengajar di segala tingkat baik formal maupun informal. Dalam publikasi Sampang Dalam Angka, kegiatan pendidikan yang dicakup adalah kegiatan pendidikan formal baik dibawah Departemen Pendidikan dan Kebudayaan dan di luar Departemen tersebut, yaitu dibawah Departemen Agama, Departemen Pertanian, Departemen Kesehatan, dan Departemen yang lainnya. Kegiatan pendidikan meliputi banyaknya sekolah, murid, dan guru dirinci menurut jenjang/tingkat yaitu SD, SMP, SMU, dan Sekolah Kejuruan.
2. Kesehatan dalam statistik adalah mencakup data kesehatan penduduk suatu wilayah yang meliputi tingkat kesehatan penduduk tersebut, fasilitas tenaga dan alat penunjang kesehatan, dan prasarana fisik seperti rumah sakit, apotik. Kesehatan dalam hal ini merinci banyaknya rumah sakit, pusat kesehatan masyarakat (puskesmas), rumah bersalin, apotek dan jumlah tenaga kesehatan menurut tempat kerjanya dan keahliannya.
3. Permasalahan sosial adalah permasalahan yang timbul dalam masyarakat akibat suatu perubahan atau keadaan yang

TECHNICAL NOTES

1. *Education is a process of learning and teaching activities at all levels in both formal and informal system. The education data present information on number of school, pupils, teacher, ratio pupils to of education whether state or vocational school, either under auspices of national education Service of Sampang Regency or not. Educational activities include many schools, pupils and teachers specified according to level ie elementary, junior high school, and Vocational Schools.*
2. *Health issues cover population health figures in one area that consist of the levels of health, the availability of medical personal and also the healthy facility, such as the number of hospitals. Therefore, this subsection displays the number of hospitals, Puskesmas Public Health Center and mobile Public Health Center covered by region and all those types. The people who work in that sector are also included.*
3. *Social Affairs come along to the community as the changes of matters or condition or might be caused by some constraints. This*

mengakibatkan gangguan/kendala baik secara langsung maupun tidak langsung. Cakupan permasalahan sosial meliputi jumlah anak terlantar, pengemis/gelandang, wanita tuna susila, korban narkoba, anak nakal, korban kekerasan, korban bencana, dan lain-lain

4. Cakupan agama adalah merinci jumlah penduduk menurut kelompok agama, jumlah sarana peribadatan, jumlah pernikahan, talak, cerai dan rujuk, serta banyak Jamaah Haji. Perbedaan antara kelompok agama terletak pada tata cara beribadat dalam hal berkomunikasi dengan sang Pencipta. Penduduk menurut agama dikelompokkan kepada penduduk yang beragama Islam, Protestan, Kahtolik, Hindu, Budha dan Lainnya. Sarana peribadatan yang dirangkum dalam Sampang Dalam Angka adalah banyaknya Masjid, Gereja, Pura, dan Vihara. Jumlah Jamaah Haji dibedakan berdasarkan jenis kelamin dan kecamatan asal

sub-section presents information on the social matters by districts. In further, it consist of the number and inhabitants of state orphanage and training and education house, the number of inhabitants of elder nursing home, and the number of handicap persons.

4. *d. Religion is a detailed coverage of the population according to religious groups, the number of worship facilities, the number of marriages, divorces, divorce and reconciliation, as well as many Hajj pilgrims. Differences between religious groups lies in the manner of worship in terms of communicating with the Creator. Population classified by religion to the people who are Muslims, Protestants, Kahtolik, Hindu, Buddhist and Other. Means of worship which are summarized in the Sampang in Figures is the number of mosques, church, temple, and monastery. Based on the amount of the Pilgrim differentiated gender and district of origin.*

ULASAN

Pada tahun ajaran 2018/2019 jumlah murid dan guru di SD Swasta, SLTP Negeri dan Swasta, MTs dan MA meningkat dibanding tahun sebelumnya, sedangkan SD Inpres, MI, dan SLTA Swasta menurun dibanding tahun sebelumnya.

Sebagai bagian dari budaya keagamaan yang masih melekat kuat, banyak orang tua yang menyekolahkan anaknya di pondok pesantren dan diniyah awaliyah sehingga jumlah murid, guru dan sekolah juga meningkat dibanding tahun sebelumnya.

Angka partisipasi sekolah paling tinggi terjadi di pendidikan dasar, kemudian menurun seiring makin tingginya jenjang pendidikan. Sedangkan angka putus sekolah menunjukkan tren yang sebaliknya, rendah pada jenjang pendidikan dasar namun terus meningkat seiring tingginya jenjang pendidikan.

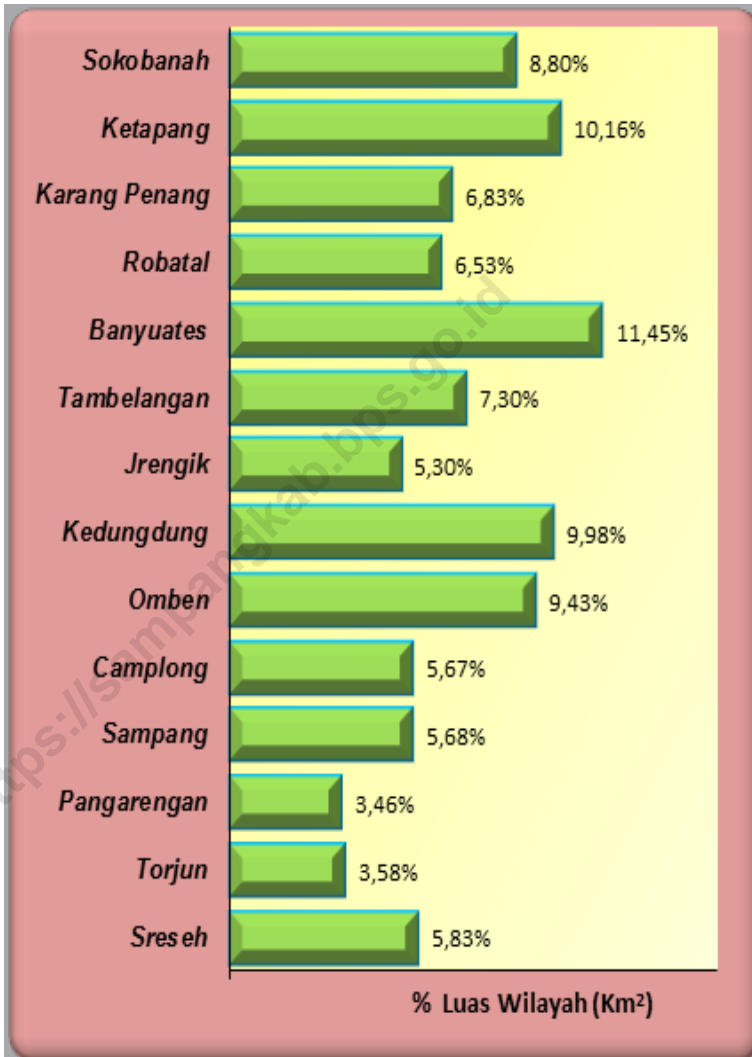
DESCRIPTION

In the academic year 2018/2019 the number of students and teachers in PPS (Private Primary School), SJHS (State Junior High School) and PJHS (Private Junior High School), IJHS (Islamic Junior High School) and ISHS (Islamic Senior High School) increased over the previous year, while the SPS (State Primary School), IES (Islamic Elementary School) and PSHS (Private Senior High School) decreased over the previous year.

As part of a religious culture that is still strongly attached, many parents send their children to boarding school and diniyah awaliyah so the number of students, teachers and schools has also increased over the previous year.

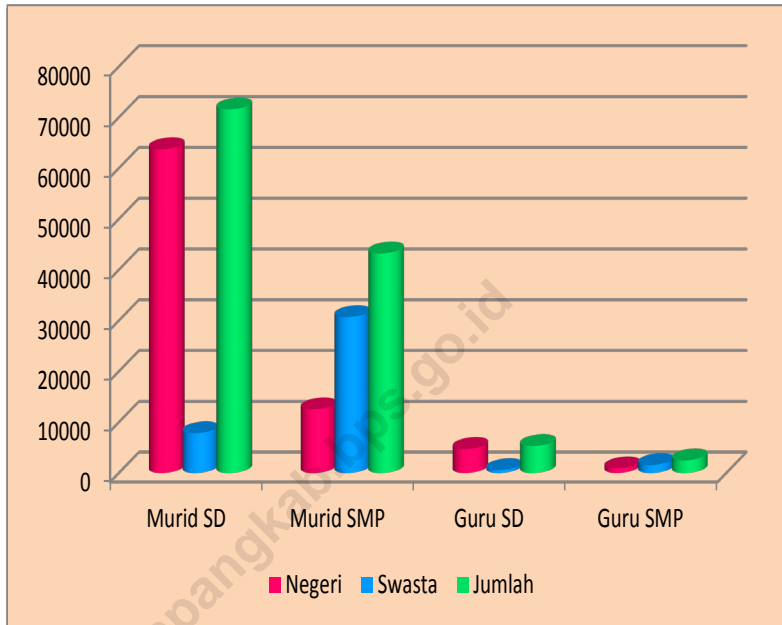
Most high school participation rates in basic education, then decreases as the increasingly high levels of education. While the dropout rate showed the opposite trend, low on basic education but continue to rise as high levels of education.

Gambar 4.1 Luas Daerah menurut Kecamatan (%), 2019
Figures 4.1 Area of Subdistrict (%), 2019



Sumber/Source : Berdasarkan Peraturan Menteri Dalam Negeri No. 66 Tahun 2011 tanggal 28 Desember 2011
 Based on Minister Of Home Affairs Regulation No 66/2011, December 28,2011

Gambar 4.2 Banyaknya murid dan guru menurut kecamatan
Figures *Number of schools and teacher by district*



Sumber/Source :

4.1 PENDIDIKAN EDUCATION

Tabel
Table 4.1.1

Jumlah Sekolah, Guru, dan Murid Taman Kanak-Kanak (TK) di Bawah Kementerian Pendidikan dan Kebudayaan Menurut Kecamatan di Kabupaten Sampang, 2018/2019 dan 2019/2020
Number of Schools, Teachers, and Pupils in Kindergarten Under The Ministry of Education and Culture by Subdistrict in Sampang Regency, 2018/2019 dan 2019/2020

Kecamatan Subdistrict	Sekolah/Schools					
	Negeri/Public		Swasta/Private		Jumlah/Total	
	2018/2019	2019/2020	2018/2019	2019/2020	2018/2019	2019/2020
(1)	(2)	(3)	(4)	(5)	(6)	(7)
010 Sreseh	-	-	34	34	34	34
020 Torjun	-	-	57	57	57	57
021 Pangarengan	-	-	42	42	42	42
030 Sampang	1	1	153	154	154	155
040 Camplong	-	-	69	69	69	69
050 Omben	-	-	54	54	54	54
060 Kedungdung	-	-	65	65	65	65
070 Jrengik	-	-	51	51	51	51
080 Tambelangan	-	-	72	72	72	72
090 Banyuates	-	-	59	59	59	59
100 Robatal	-	-	45	45	45	45
101 Karang Penang	-	-	90	90	91	91
110 Ketapang	-	-	67	67	67	67
120 Sokobanah	-	-	68	68	68	68
Kabupaten Sampang	1	1	927	928	928	929

Lanjutan Tabel/*Continued Table 4.1.1*

Kecamatan Subdistrict	Guru ¹ /Teachers ¹					
	Negeri/Public		Swasta/Private		Jumlah/Total	
	2018/2019	2019/2020	2018/2019	2019/2020	2018/2019	2019/2020
(1)	(8)	(9)	(10)	(11)	(12)	(13)
010 Sreseh	-	-	31	31	31	31
020 Torjun	-	-	61	61	61	61
021 Pangarengan	-	-	39	39	39	39
030 Sampang	11	11	214	214	225	225
040 Camplong	-	-	85	85	85	85
050 Omben	-	-	40	40	40	40
060 Kedungdung	-	-	18	18	18	18
070 Jrengik	-	-	20	20	20	20
080 Tambelangan	-	-	45	45	45	45
090 Banyuates	-	-	52	52	52	52
100 Robatal	-	-	21	21	21	21
101 Karang Penang	-	-	45	45	45	45
110 Ketapang	-	-	74	74	74	74
120 Sokobanah	-	-	45	45	45	45
Kabupaten Sampang	11	11	790	790	801	801

Lanjutan Tabel/*Continued Table 4.1.1*

Kecamatan Subdistrict	Murid/Students					
	Negeri/Public		Swasta/Private		Jumlah/Total	
	2018/2019	2019/2020	2018/2019	2019/2020	2018/2019	2019/2020
(1)	(14)	(15)	(16)	(17)	(18)	(19)
010 Sreseh	-	-	372	372	372	372
020 Torjun	-	-	773	773	773	773
021 Pangarengan	-	-	613	613	613	613
030 Sampang	125	125	2 986	2 986	3 111	3 111
040 Camplong	-	-	1 276	1 276	1 276	1 276
050 Omben	-	-	646	646	646	646
060 Kedungdung	-	-	291	291	291	291
070 Jrengik	-	-	255	255	255	255
080 Tambelangan	-	-	596	596	596	596
090 Banyuates	-	-	940	940	940	940
100 Robatal	-	-	286	286	286	286
101 Karang Penang	-	-	627	627	627	627
110 Ketapang	-	-	1 119	1 119	1 119	1 119
120 Sokobanah	-	-	785	785	785	785
Kab. Sampang	125	125	11 565	11 565	11 690	11 690

Catatan/Note: ¹ Jumlah guru termasuk kepala sekolah dan guru/*The total of teachers including headmaster and teacher*

Sumber/Source: Kementerian Pendidikan dan Kebudayaan, Data Semester Ganjil/*Ministry of Educations and Culture, Odd Semester Data*

Tabel
Table 4.1.2

**Jumlah Sekolah, Guru, dan Murid Raudatul Athfal (RA)
di Bawah Kementerian Agama Menurut Kecamatan di
Kabupaten Sampang, 2018/2019 dan 2019/2020**
*Number of Schools, Teachers, and Pupils in Raudatul Athfal
(RA) Under The Ministry of Religious Affairs by Subdistrict in
Sampang Regency, 2018/2019 dan 2019/2020*

Kecamatan Subdistrict	Sekolah/Schools		Guru/Teachers		Murid/Pupils	
	2018/2019	2019/2020	2018/2019	2019/2020	2018/2019	2019/2020
(1)	(2)	(3)	(4)	(5)	(6)	(7)
010 Sreseh
020 Torjun
021 Pangarengan
030 Sampang
040 Camplong
050 Omben
060 Kedungdung
070 Jrengik
080 Tambelangan
090 Banyuates
100 Robatal
101 Karang Penang
110 Ketapang
120 Sokobanah
Kabupaten Sampang

Catatan/Note: ...

Sumber/Source: Kementerian Agama, Data Semester Ganjil/Ministry of Religious Affairs, Odd Semester Data

Tabel
Table 4.1.3

**Jumlah Sekolah, Guru, dan Murid Sekolah Dasar (SD)
di Bawah Kementerian Pendidikan dan Kebudayaan
Menurut Kecamatan di Kabupaten Sampang, 2018/2019
dan 2019/2020**
*Number of Schools, Teachers, and Pupils in Primary Schools
Under The Ministry of Education and Culture by Subdistrict
in Sampang Regency, 2018/2019 dan 2019/2020*

Kecamatan Subdistrict	Sekolah/Schools					
	Negeri/Public		Swasta/Private		Jumlah/Total	
	2018/2019	2019/2020	2018/2019	2019/2020	2018/2019	2019/2020
(1)	(2)	(3)	(4)	(5)	(6)	(7)
010 Sreseh	26	26	-	-	26	26
020 Torjun	31	31	-	-	31	31
021 Pangarengan	18	18	-	-	18	18
030 Sampang	65	65	11	11	76	76
040 Camplong	46	46	6	8	52	54
050 Omben	46	46	8	8	54	54
060 Kedungdung	45	45	16	16	61	61
070 Jrengik	36	37	-	-	36	37
080 Tambelangan	34	34	8	9	42	43
090 Banyuates	52	52	8	8	60	60
100 Robatal	25	25	3	4	28	29
101 Karang Penang	21	21	8	9	29	30
110 Ketapang	44	44	11	11	55	55
120 Sokobanah	47	47	7	8	54	55
Kabupaten Sampang	536	537	86	92	622	629

Lanjutan Tabel/Continued Table 4.1.3

Kecamatan Subdistrict	Guru ¹ /Teachers ¹					
	Negeri/Public		Swasta/Private		Jumlah/Total	
	2018/2019	2019/2020	2018/2019		2018/2019	2019/2020
(1)	(8)	(9)	(10)	(11)	(12)	(13)
010 Sreseh	205	213	-	-	205	213
020 Torjun	335	348	-	-	335	348
021 Pangarengan	175	177	-	-	175	177
030 Sampang	711	730	86	108	797	838
040 Camplong	496	509	32	50	528	559
050 Omben	386	394	48	55	434	449
060 Kedungdung	403	417	70	87	473	504
070 Jrengik	337	335	-	-	337	335
080 Tambelangan	242	270	41	48	283	318
090 Banyuates	356	376	39	48	395	424
100 Robatal	202	210	18	19	220	229
101 Karang Penang	157	163	30	39	187	202
110 Ketapang	293	305	53	67	346	372
120 Sokobanah	284	285	36	49	320	334
Kab. Sampang	4 582	4 732	453	570	5 035	5 302

Lanjutan Tabel/*Continued Table 4.1.3*

Kecamatan Subdistrict	Murid/Students					
	Negeri/Public		Swasta/Private		Jumlah/Total	
	2018/2019	2019/2020	2018/2019	2019/2020	2018/2019	2019/2020
(1)	(14)	(15)	(16)	(17)	(18)	(19)
010 Sreseh	1 765	1 738	-	-	1 765	1 738
020 Torjun	3 147	3 118	-	-	3 147	3 118
021 Pangarengan	2 273	2 260	-	-	2 273	2 260
030 Sampang	10 011	9 768	1 299	1 401	11 310	11 169
040 Camplong	6 575	6 477	505	585	7 080	7 062
050 Omben	5 848	5 628	674	702	6 522	6 330
060 Kedungdung	5 245	4 973	1 547	1 469	6 792	6 442
070 Jrengik	2 815	2 768	-	-	2 815	2 768
080 Tambelangan	3 895	3 786	770	757	4 665	4 543
090 Banyuates	6 292	6 178	625	629	6 917	6 807
100 Robatal	2 900	2 907	282	251	3 182	3 158
101 Karang Penang	2 550	2 508	698	722	3 248	3 230
110 Ketapang	6 047	6 042	793	815	6 840	6 857
120 Sokobanah	5 435	5 583	380	506	5 815	6 089
Kab. Sampang	64 798	63 734	7 573	7 837	72 371	71 571

Catatan/Note: ¹ Jumlah guru termasuk kepala sekolah dan guru/*The total of teachers including headmaster and teacher*

Sumber/Source: Kementerian Pendidikan dan Kebudayaan, Data Semester Ganjil/*Ministry of Educations and Culture, Odd Semester Data*

Tabel
Table 4.1.4

Jumlah Sekolah, Guru, dan Murid Madrasah Ibtidaiyah (MI) di Bawah Kementerian Agama Menurut Kecamatan Menurut Kecamatan di Kabupaten Sampang, 2018/2019 dan 2019/2020

Number of Schools, Teachers, and Pupils in Madrasah Ibtidaiyah (MI) Under The Ministry of Religious Affairs by Subdistrict in Sampang Regency, 2018/2019 dan 2019/2020

Kecamatan Subdistrict	Sekolah/Schools		Guru/Teachers		Murid/Pupils	
	2018/2019	2019/2020	2018/2019	2019/2020	2018/2019	2019/2020
(1)	(2)	(3)	(4)	(5)	(6)	(7)
010 Sreseh	...	17	...	172	...	1.781
020 Torjun	...	12	...	126	...	1.159
021 Pangarengan	...	2	...	19	...	108
030 Sampang	...	19	...	228	...	2.514
040 Camplong	...	15	...	136	...	1.375
050 Omben	...	45	...	428	...	3.780
060 Kedungdung	...	59	...	490	...	5.955
070 Jrengik	...	12	...	113	...	849
080 Tambelangan	...	21	...	186	...	1.751
090 Banyuates	...	37	...	302	...	2.500
100 Robatal	...	45	...	370	...	3.995
101 Karang Penang	...	75	...	712	...	6.738
110 Ketapang	...	60	...	572	...	6.245
120 Sokobanah	...	50	...	426	...	3.445
Kabupaten Sampang	...	469	...	4.280	...	42.915

Catatan/Note: ...

Sumber/Source: Kementerian Agama, Data Semester Ganjil/Ministry of Religious Affairs, Odd Semester Data

Tabel
Table 4.1.5

Jumlah Sekolah, Guru, dan Murid Sekolah Menengah Pertama (SMP) di Bawah Kementerian Pendidikan dan Kebudayaan Menurut Kecamatan di Kabupaten Sampang, 2018/2019 dan 2019/2020
Number of Schools, Teachers, and Pupils in Junior High Schools Under The Ministry of Education and Culture by Subdistrict in Sampang Regency, 2018/2019 dan 2019/2020

Kecamatan Subdistrict	Sekolah/Schools					
	Negeri/Public		Swasta/Private		Jumlah/Total	
	2018/2019	2019/2020	2018/2019	2019/2020	2018/2019	2019/2020
(1)	(2)	(3)	(4)	(5)	(6)	(7)
010 Sreseh	2	2	3	3	5	5
020 Torjun	4	4	4	4	8	8
021 Pangarengan	3	3	3	3	6	6
030 Sampang	9	9	17	18	26	27
040 Camplong	5	5	10	11	15	16
050 Omben	4	4	15	15	19	19
060 Kedungdung	4	4	32	32	36	36
070 Jrengik	4	4	5	5	9	9
080 Tambelangan	3	3	19	20	22	23
090 Banyuates	4	4	24	26	28	30
100 Robatal	3	3	14	15	17	18
101 Karang Penang	2	2	27	29	29	31
110 Ketapang	4	4	29	31	33	35
120 Sokobanah	2	2	14	14	16	16
Kabupaten Sampang	53	53	216	226	269	279

Lanjutan Tabel/Continued Table 4.1.5

Kecamatan Subdistrict	Guru ¹ /Teachers ¹					
	Negeri/Public		Swasta/Private		Jumlah/Total	
	2018/2019	2019/2020	2018/2019	2019/2020	2018/2019	2019/2020
(1)	(8)	(9)	(10)	(11)	(12)	(13)
010 Sreseh	34	35	45	49	79	84
020 Torjun	81	85	27	34	108	119
021 Pangarengan	48	46	8	22	56	68
030 Sampang	225	226	133	160	358	386
040 Camplong	98	106	91	106	189	212
050 Omben	58	55	63	85	121	140
060 Kedungdung	39	39	121	168	160	207
070 Jrengik	60	61	13	20	73	81
080 Tambelangan	42	38	133	158	175	196
090 Banyuates	62	69	113	153	175	222
100 Robatal	37	41	74	88	111	129
101 Karang Penang	20	20	198	242	218	262
110 Ketapang	67	67	156	182	223	249
120 Sokobanah	20	22	91	107	111	129
Kabupaten Sampang	891	910	1 266	1 574	2 157	2 484

Lanjutan Tabel/*Continued Table* 4.1.5

Kecamatan Subdistrict	Murid/Students					
	Negeri/Public		Swasta/Private		Jumlah/Total	
	2018/2019	2019/2020	2018/2019	2019/2020	2018/2019	2019/2020
(1)	(14)	(15)	(16)	(17)	(18)	(19)
010 Sreseh	445	434	497	524	942	958
020 Torjun	1 137	1 065	248	269	1 385	1 334
021 Pangarengan	525	504	213	241	738	745
030 Sampang	3 512	3 449	2 039	2 060	5 551	5 509
040 Camplong	1 429	1 342	1 177	1 314	2 606	2 656
050 Omben	797	806	1 014	1 117	1 811	1 923
060 Kedungdung	555	533	2 529	2 683	3 084	3 216
070 Jrengik	748	743	290	311	1 038	1 054
080 Tambelangan	552	537	2 312	2 458	2 864	2 995
090 Banyuates	1 004	1 017	1 451	1 491	2 455	2 508
100 Robatal	519	540	1 124	1 176	1 643	1 716
101 Karang Penang	298	284	2 108	2 419	2 406	2 703
110 Ketapang	922	915	1 870	2 063	2 792	2 978
120 Sokobanah	367	363	999	1 121	1 366	1 484
Kab. Sampang	12 810	12 532	17 871	19 247	30 681	31 779

Catatan/Note: ¹ Jumlah guru termasuk kepala sekolah dan guru/*The total of teachers including headmaster and teacher*

Sumber/Source: Kementerian Pendidikan dan Kebudayaan, Data Semester Ganjil/*Ministry of Educations and Culture, Odd Semester Data*

Tabel
Table 4.1.6

Jumlah Sekolah, Guru, dan Murid Madrasah Tsanawiyah (MTs) di Bawah Kementerian Agama Menurut Kecamatan di Kabupaten Sampang, 2018/2019 dan 2019/2020
Number of Schools, Teachers, and Pupils in Madrasah Tsanawiyah (MTs) Under The Ministry of Religious Affairs by Subdistrict in Sampang Regency, 2018/2019 dan 2019/2020

Kecamatan Subdistrict	Sekolah/Schools		Guru/Teachers		Murid/Pupils	
	2018/2019	2019/2020	2018/2019	2019/2020	2018/2019	2019/2020
(1)	(2)	(3)	(4)	(5)	(6)	(7)
010 Sreseh	...	8	...	96	...	873
020 Torjun	...	7	...	82	...	578
021 Pangarengan	...	4	...	55	...	356
030 Sampang	...	17	...	205	...	2.237
040 Camplong	...	22	...	232	...	1.639
050 Omben	...	30	...	279	...	2.657
060 Kedungdung	...	29	...	233	...	2.159
070 Jrengik	...	3	...	47	...	334
080 Tambelangan	...	8	...	83	...	796
090 Banyuates	...	19	...	248	...	2.059
100 Robatal	...	19	...	178	...	1.371
101 Karang Penang	...	21	...	192	...	1.973
110 Ketapang	...	19	...	180	...	1.423
120 Sokobanah	...	16	...	176	...	1.343
Kabupaten Sampang	...	222	...	2.856	...	19.798

Catatan/Note: ...

Sumber/Source: Kementerian Agama, Data Semester Ganjil/Ministry of Religious Affairs, Odd Semester Data

Tabel
Table 4.1.7

Jumlah Sekolah, Guru, dan Murid Sekolah Menengah Atas (SMA) di Bawah Kementerian Pendidikan dan Kebudayaan Menurut Kecamatan di Kabupaten Sampang, 2018/2019 dan 2019/2020
Number of Schools, Teachers, and Pupils in Senior High Schools Under The Ministry of Education and Culture by Subdistrict in Sampang Regency, 2018/2019 dan 2019/2020

Kecamatan Subdistrict	Sekolah/Schools					
	Negeri/Public		Swasta/Private		Jumlah/Total	
	2018/2019	2019/2020	2018/2019	2019/2020	2018/2019	2019/2020
(1)	(2)	(3)	(4)	(5)	(6)	(7)
010 Sreseh	1	1	1	1	2	2
020 Torjun	1	1	1	1	2	2
021 Pangarengan	-	-	3	3	3	3
030 Sampang	4	4	8	8	12	12
040 Camplong	-	-	5	5	5	5
050 Omben	1	1	1	1	2	2
060 Kedungdung	1	1	9	9	10	10
070 Jrengik	-	-	-	-	-	-
080 Tambelangan	-	-	7	7	7	7
090 Banyuates	1	1	5	5	6	6
100 Robatal	-	-	7	7	7	7
101 Karang Penang	-	-	8	8	8	8
110 Ketapang	1	1	9	9	10	10
120 Sokobanah	-	-	6	6	6	6
Kabupaten Sampang	10	10	70	70	80	80

Lanjutan Tabel/Continued Table 4.1.7

Kecamatan Subdistrict	Guru ¹ /Teachers ¹					
	Negeri/Public		Swasta/Private		Jumlah/Total	
	2018/2019	2019/2020	2018/2019	2019/2020	2018/2019	2019/2020
(1)	(8)	(9)	(10)	(11)	(12)	(13)
010 Sreseh	34	37	9	10	43	47
020 Torjun	52	56	9	9	61	65
021 Pangarengan	-	-	29	38	29	38
030 Sampang	162	161	79	92	241	253
040 Camplong	-	-	54	59	54	59
050 Omben	14	20	4	5	18	25
060 Kedungdung	21	23	32	40	53	63
070 Jrengik	-	-	-	-	-	-
080 Tambelangan	-	-	39	48	39	48
090 Banyuates	16	18	24	28	40	46
100 Robatal	-	-	49	61	49	61
101 Karang Penang	-	-	36	40	36	40
110 Ketapang	34	36	63	79	97	115
120 Sokobanah	-	-	45	49	45	49
Kabupaten Sampang	333	351	472	558	805	909

Lanjutan Tabel/*Continued Table 4.1.7*

Kecamatan Subdistrict	Murid/Students					
	Negeri/Public		Swasta/Private		Jumlah/Total	
	2018/2019	2019/2020	2018/2019	2019/2020	2018/2019	2019/2020
(1)	(14)	(15)	(16)	(17)	(18)	(19)
010 Sreseh	444	450	132	147	576	597
020 Torjun	734	760	86	101	820	861
021 Pangarengan	-	-	361	362	361	362
030 Sampang	2 017	2 086	927	1 085	2 944	3 171
040 Camplong	-	-	633	667	633	667
050 Omben	137	158	72	89	209	247
060 Kedungdung	283	308	657	773	940	1 081
070 Jrengik	-	-	-	-	-	-
080 Tambelangan	-	-	1 148	1 212	1 148	1 212
090 Banyuates	214	210	424	426	638	636
100 Robatal	-	-	546	623	546	623
101 Karang Penang	-	-	835	955	835	955
110 Ketapang	694	733	751	863	1 445	1 596
120 Sokobanah	-	-	558	610	558	610
Kab. Sampang	4 523	4 705	7 130	7 913	11 653	12 618

Catatan/Note: ¹ Jumlah guru termasuk kepala sekolah dan guru/*The total of teachers including headmaster and teacher*
 Sumber/Source: Kementerian Pendidikan dan Kebudayaan, Data Semester Ganjil/Ministry of Educations and Culture, Odd Semester Data

Tabel
Table 4.1.8

Jumlah Sekolah, Guru, dan Murid Sekolah Menengah Kejuruan (SMK) di Bawah Kementerian Pendidikan dan Kebudayaan Menurut Kecamatan di Kabupaten Sampang, 2018/2019 dan 2019/2020
Number of Schools, Teachers, and Pupils in Vocational High Schools Under The Ministry of Education and Culture by Subdistrict in Sampang Regency, 2018/2019 dan 2019/2020

Kecamatan Subdistrict	Sekolah/Schools		Guru/Teachers		Murid/Pupils	
	2018/2019	2019/2020	2018/2019	2019/2020	2018/2019	2019/2020
(1)	(2)	(3)	(4)	(5)	(6)	(7)
010 Sreseh	2	2	19	20	283	322
020 Torjun	3	3	30	32	373	425
021 Pangarengan	1	1	13	12	125	146
030 Sampang	13	13	217	229	3 155	3 206
040 Camplong	7	7	44	56	661	746
050 Omben	9	9	53	70	766	906
060 Kedungdung	9	9	48	54	793	878
070 Jrengik	3	3	27	30	311	334
080 Tambelangan	3	3	36	40	571	592
090 Banyuates	9	9	63	70	839	1 027
100 Robatal	4	4	45	47	497	519
101 Karang Penang	10	10	70	68	757	814
110 Ketapang	6	6	33	36	544	608
120 Sokobanah	2	2	5	7	145	158
Kab. Sampang	81	81	703	771	9 820	10 681

Catatan/Note: ...

Sumber/Source: Kementerian Agama, Data Semester Ganjil/Ministry of Religious Affairs, Odd Semester Data

Tabel 4.1.9
Table

Jumlah Sekolah, Guru, dan Murid Madrasah Aliyah (MA) di Bawah Kementerian Agama Menurut Kecamatan di Kabupaten Sampang, 2018/2019 dan 2019/2020
Number of Schools, Teachers, and Pupils in Madrasah Aliyah (MA) Under the Ministry of Religious Affairs by Subdistrict in Sampang Regency, 2018/2019 dan 2019/2020

Kecamatan Subdistrict	Sekolah/Schools					
	Negeri/Public		Swasta/Private		Jumlah/Total	
	2018/2019	2019/2020	2018/2019	2019/2020	2018/2019	2019/2020
(1)	(2)	(3)	(4)	(5)	(6)	(7)
010 Sreseh	...	-	...	3	...	3
020 Torjun	...	-	...	1	...	1
021 Pangarengan	...	-	...	1	...	1
030 Sampang	...	1	...	8	...	9
040 Camplong	...	-	...	13	...	13
050 Omben	...	-	...	14	...	14
060 Kedungdung	...	-	...	10	...	10
070 Jrengik	...	-	...	2	...	2
080 Tambelangan	...	-	...	2	...	2
090 Banyuates	...	-	...	13	...	13
100 Robatal	...	-	...	6	...	6
101 Karang Penang	...	-	...	6	...	6
110 Ketapang	...	-	...	9	...	9
120 Sokobanah	...	-	...	8	...	8
Kabupaten Sampang	...	1	...	88	...	88

Lanjutan Tabel/Continued Table 4.1.9

Kecamatan Subdistrict	Guru ¹ /Teachers ¹					
	Negeri/Public		Swasta/Private		Jumlah/Total	
	2018/2019	2019/2020	2018/2019	2019/2020	2018/2019	2019/2020
(1)	(8)	(9)	(10)	(11)	(12)	(13)
010 Sreseh	...	-	...	57	...	57
020 Torjun	...	-	...	10	...	10
021 Pangarengan	...	-	...	13	...	13
030 Sampang	...	45	...	98	...	143
040 Camplong	...	-	...	136	...	136
050 Omben	...	-	...	139	...	139
060 Kedungdung	...	-	...	68	...	68
070 Jrengik	...	-	...	23	...	23
080 Tambelangan	...	-	...	40	...	40
090 Banyuates	...	-	...	115	...	115
100 Robatal	...	-	...	50	...	50
101 Karang Penang	...	-	...	72	...	72
110 Ketapang	...	-	...	64	...	64
120 Sokobanah	...	-	...	71	...	71
Kabupaten Sampang	...	-	...	956	...	1001

Lanjutan Tabel/*Continued Table* 4.1.9

Kecamatan Subdistrict	Murid/Students					
	Negeri/Public		Swasta/Private		Jumlah/Total	
	2018/2019	2019/2020	2018/2019	2019/2020	2018/2019	2019/2020
(1)	(14)	(15)	(16)	(17)	(18)	(19)
010 Sreseh	-	557	...	557
020 Torjun	-	121	...	121
021 Pangarengan	-	74	...	74
030 Sampang	421	1.170	...	1.591
040 Camplong	-	1.290	...	1.290
050 Omben	-	1.892	...	1.892
060 Kedungdung	-	922	...	922
070 Jrengik	-	199	...	199
080 Tambelangan	-	741	...	741
090 Banyuates	-	1.373	...	1.373
100 Robatal	-	473	...	473
101 Karang Penang	-	1.023	...	1.023
110 Ketapang	-	693	...	693
120 Sokobanah	-	769	...	769
Kab. Sampang	421	11.297	...	11.718

Catatan/Note: ...

Sumber/Source: Kementerian Agama, Data Semester Ganjil/Ministry of Religious Affairs, Odd Semester Data

Tabel
Table 4.1.10

Jumlah Desa¹/Kelurahan yang Memiliki Fasilitas Sekolah Menurut Kecamatan dan Tingkat Pendidikan di Kabupaten Sampang, 2014– 2019
Number of Villages¹/Kelurahan Having Educational Facilities by Subdistrict and Educational Level in Sampang Regency, 2014– 2019

Kecamatan Subdistrict	SD Primary School		
	2014	2018	2019
(1)	(2)	(3)	(4)
010 Sreseh	12	12	12
020 Torjun	12	12	12
021 Pangarengan	6	6	6
030 Sampang	18	18	18
040 Camplong	14	14	14
050 Omben	20	20	20
060 Kedungdung	18	18	18
070 Jrengik	14	14	14
080 Tambelangan	10	10	10
090 Banyuates	20	20	20
100 Robatal	9	9	9
101 Karang Penang	7	7	7
110 Ketapang	14	14	14
120 Sokobanah	12	12	12
Kabupaten Sampang	186	186	186

Lanjutan Tabel/*Continued Table* 4.1.10

Kecamatan Subdistrict	SMP Junior High School		
	2014	2018	2019
(1)	(5)	(6)	(7)
010 Sreseh	7	7	7
020 Torjun	11	11	11
021 Pangarengan	5	5	5
030 Sampang	18	18	18
040 Camplong	13	14	14
050 Omben	16	18	19
060 Kedungdung	16	16	15
070 Jrengik	6	8	9
080 Tambelangan	9	10	10
090 Banyuates	13	18	18
100 Robatal	8	8	8
101 Karang Penang	7	7	7
110 Ketapang	14	14	14
120 Sokobanah	10	12	12
Kabupaten Sampang	153	166	167

Lanjutan Tabel/*Continued Table 4.1.10*

Kecamatan Subdistrict	SMA Senior High School		
	2014	2018	2019
(1)	(8)	(9)	(10)
010 Sreseh	4	4	4
020 Torjun	4	3	3
021 Pangarengan	2	3	3
030 Sampang	8	12	12
040 Camplong	8	11	11
050 Omben	10	11	13
060 Kedungdung	3	11	13
070 Jrengik	1	2	2
080 Tambelangan	4	5	6
090 Banyuates	10	16	15
100 Robatal	5	7	7
101 Karang Penang	5	7	7
110 Ketapang	7	11	11
120 Sokobanah	6	10	9
Kabupaten Sampang	77	113	116

Lanjutan Tabel/*Continued Table* 4.1.10

Kecamatan Subdistrict	SMK Vocational School		
	2014	2018	2019
(1)	(11)	(12)	(13)
010 Sreseh	1	2	1
020 Torjun	1	3	4
021 Pangarengan	1	1	1
030 Sampang	9	11	11
040 Camplong	3	2	5
050 Omben	1	6	7
060 Kedungdung	3	10	9
070 Jrengik	1	1	3
080 Tambelangan	1	3	3
090 Banyuates	4	7	8
100 Robatal	1	4	4
101 Karang Penang	3	5	5
110 Ketapang	2	4	4
120 Sokobanah	-	1	1
Kabupaten Sampang	31	60	66

Lanjutan Tabel/Continued Table 4.1.10

Kecamatan Subdistrict	Perguruan Tinggi University		
	2014	2018	2019
(1)	(14)	(15)	(16)
010 Sreseh	1	1	1
020 Torjun	1	1	1
021 Pangarengan	-	-	-
030 Sampang	2	2	3
040 Camplong	-	1	1
050 Omben	-	-	-
060 Kedungdung	-	-	-
070 Jrengik	-	-	-
080 Tambelangan	-	-	-
090 Banyuates	-	-	-
100 Robatal	-	-	1
101 Karang Penang	-	1	1
110 Ketapang	-	-	-
120 Sokobanah	-	-	-
Kabupaten Sampang	4	6	8

Catatan/Note: ¹ Desa pada tabel ini termasuk Unit Permukiman Transmigrasi (UPT) yang masih dibina oleh kementerian terkait dan nagari di Provinsi Sumatera Barat/Villages in this table include Transmigration Settlement Unit which is still fostered by the relevant ministries and the nagari in the Province of Sumatera Barat

Sumber/Source: BPS, Pendataan Potensi Desa (Podes)/ BPS-Statistics Indonesia, Village Potential Data Collection

Tabel
Table 4.1.11

Angka Partisipasi Murni (APM) dan Angka Partisipasi Kasar (APK) Menurut Jenjang Pendidikan di Kabupaten Sampang, 2018 dan 2019
Net Participation Rates and Gross Participation Rates by Educational Level in Sampang Regency, 2018 and 2019

Jenjang Pendidikan Educational Level	Angka Partisipasi Murni (APM) Net Participation Rates		Angka Partisipasi Kasar (APK) Gross Participation Rates	
	2018	2019	2018	2019
(1)	(2)	(3)	(4)	(5)
SD/MI Elementary School	...	96,02	...	111,54
SMP/MTs Junior High School	...	69,11	...	92,66
SMA/SMK/MA Senior High School	...	41,35	...	62,65

Catatan/Note: ...

Sumber/Source: BPS, Survei Sosial Ekonomi Nasional (Susenans)/BPS-Statistics Indonesia, National Socioeconomic Survey

Tabel 4.1.12 **Persentase Penduduk Berumur 15 Tahun ke Atas yang Melek Huruf Menurut Kelompok Umur di Kabupaten Sampang, 2018 dan 2019**
Table 4.1.12 **Percentage of Literate People Aged 15 Years and Over by Age Group in Sampang Regency, 2018 and 2019**

Kelompok Umur Age Group	2018	2019
(1)	(2)	(3)
15–19	-	99,71
20–29	-	99,74
30–39	-	89,52
40–49	-	74,81
50–59	-	54,50
60–69	-	37,65
70+	-	20,33

Catatan/Note: ...

Sumber/Source: BPS, Survei Sosial Ekonomi Nasional (Susenas)/BPS-Statistics Indonesia, National Socioeconomic Survey

4.2 KESEHATAN HEALTH

Tabel 4.2.1 **Jumlah Desa¹/Kelurahan Yang Memiliki Sarana Kesehatan Menurut Kecamatan di Kabupaten Sampang, 2014–2019**
Number of Villages¹/Kelurahan Having Health Facilities by Subdistrict in Sampang Regency, 2014–2019

Kecamatan Subdistrict	Rumah Sakit Hospital		
	2014	2018	2019
(1)	(2)	(3)	(4)
010 Sreseh	-	-	-
020 Torjun	-	-	-
021 Pangarengan	-	-	-
030 Sampang	1	2	2
040 Camplong	-	-	-
050 Omben	-	-	-
060 Kedungdung	-	-	-
070 Jrengik	-	-	-
080 Tambelangan	-	-	-
090 Banyuates	-	-	-
100 Robatal	-	-	-
101 Karang Penang	-	-	-
110 Ketapang	-	-	-
120 Sokobanah	-	-	-
Kabupaten Sampang	1	2	2

Lanjutan Tabel/*Continued Table* 4.2.1

Kecamatan <i>Subdistrict</i>	Rumah Sakit Bersalin <i>Maternity Hospital</i>		
	2014	2018	2019
(1)	(5)	(6)	(7)
010 Sreseh	-	-	-
020 Torjun	-	-	-
021 Pangarengan	-	-	-
030 Sampang	1	1	1
040 Camplong	-	-	-
050 Omben	-	-	-
060 Kedungdung	-	-	-
070 Jrengik	-	-	-
080 Tambelangan	-	-	-
090 Banyuates	-	-	-
100 Robatal	-	-	-
101 Karang Penang	-	-	-
110 Ketapang	-	-	-
120 Sokobanah	-	-	-
Kabupaten Sampang	1	1	1

Lanjutan Tabel/*Continued Table 4.2.1*

Kecamatan <i>Subdistrict</i>	Poliklinik <i>Polyclinic</i>		
	2014	2018	2019
(1)	(8)	(9)	(10)
010 Sreseh	-	-	1
020 Torjun	-	-	-
021 Pangarengan	-	-	-
030 Sampang	1	3	2
040 Camplong	-	-	-
050 Omben	-	-	-
060 Kedungdung	-	-	-
070 Jrengik	-	-	-
080 Tambelangan	-	-	-
090 Banyuates	-	-	-
100 Robatal	-	-	-
101 Karang Penang	-	-	-
110 Ketapang	1	1	1
120 Sokobanah	-	-	-
Kabupaten Sampang	2	4	4

Lanjutan Tabel/Continued Table 4.2.1

Kecamatan Subdistrict	Puskesmas Public Health Center		
	2014	2018	2019
(1)	(11)	(12)	(13)
010 Sreseh	1	1	1
020 Torjun	1	1	1
021 Pangarengan	1	1	1
030 Sampang	2	2	3
040 Camplong	2	2	2
050 Omben	2	2	2
060 Kedungdung	2	2	2
070 Jrengik	1	1	1
080 Tambelangan	1	1	1
090 Banyuates	2	2	2
100 Robatal	1	1	1
101 Karang Penang	1	1	1
110 Ketapang	2	2	2
120 Sokobanah	2	2	2
Kabupaten Sampang	21	21	22

Lanjutan Tabel/*Continued Table 4.2.1*

Kecamatan <i>Subdistrict</i>	Puskesmas Pembantu <i>Subsidiary of Public Health Center</i>		
	2014	2018	2019
(1)	(14)	(15)	(16)
010 Sreseh	2	3	3
020 Torjun	2	2	2
021 Pangarengan	2	1	1
030 Sampang	5	5	6
040 Camplong	5	4	4
050 Omben	5	5	5
060 Kedungdung	5	5	5
070 Jrengik	5	6	4
080 Tambelangan	4	4	4
090 Banyuates	7	6	7
100 Robatal	2	2	2
101 Karang Penang	2	4	4
110 Ketapang	4	4	4
120 Sokobanah	4	4	5
Kabupaten Sampang	54	55	56

Lanjutan Tabel/Continued Table 4.2.1

Kecamatan Subdistrict	Apotek Pharmacy		
	2014	2018	2019
(1)	(17)	(18)	(19)
010 Sreseh	1	1	1
020 Torjun	1	1	1
021 Pangarengan	-	1	1
030 Sampang	4	6	5
040 Camplong	2	2	2
050 Omben	1	-	-
060 Kedungdung	-	-	-
070 Jrengik	-	1	1
080 Tambelangan	-	-	-
090 Banyuates	1	3	4
100 Robatal	-	-	-
101 Karang Penang	-	1	-
110 Ketapang	3	3	3
120 Sokobanah	1	1	3
Kabupaten Sampang	14	20	21

Catatan/Note: ¹ Desa pada tabel ini termasuk Unit Permukiman Transmigrasi (UPT) yang masih dibina oleh kementerian terkait dan nagari di Provinsi Sumatera Barat/Villages in this table include Transmigration Settlement Unit which is still fostered by the relevant ministries and the nagari in the Province of Sumatera Barat

Sumber/Source: BPS, Pendataan Potensi Desa (Podes)/BPS-Statistics Indonesia, Village Potential Data Collecting

4.3 AGAMA DAN SOSIAL LAINNYA RELIGION AND OTHER SOCIAL AFFAIRS

Tabel 4.3.1 Jumlah Penduduk Menurut Kecamatan dan Agama yang Dianut di Kabupaten Sampang, 2019
Population by Subdistrict and Religion in Sampang Regency, 2019

Kecamatan Subdistrict	Islam	Protestan Protestant	Katolik Catholic	Hindu	Budha Buddha	Lainnya Others
(1)	(2)	(3)	(4)	(5)	(6)	(7)
010 Sreseh	33137	-	-	1	-	-
020 Torjun	38531	19	-	-	-	-
021 Pangarengan	24337	1	-	-	-	-
030 Sampang	121161	102	58	-	1	-
040 Camplong	78851	-	1	-	-	-
050 Omben	76934	2	1	-	-	-
060 Kedungdung	81279	3	1	-	-	-
070 Jrengik	34315	3	-	-	1	-
080 Tambelangan	46813	4	-	-	-	-
090 Banyuates	70263	35	-	-	-	-
100 Robatal	48563	4	-	-	-	-
101 Karang Penang	67094	3	1	-	1	-
110 Ketapang	75289	36	11	-	-	-
120 Sokobanah	63780	11	1	1	-	-
Kabupaten Sampang	860347	223	74	2	3	0

Catatan/Note: ...

Sumber/Source: Kementerian Agama Kabupaten Sampang/Religious Affairs Service of Sampang Regency

Tabel
Table 4.3.2**Jumlah Tempat Peribadatan Menurut Kecamatan di Kabupaten Sampang, 2019**
Number of Places of Worship by Subdistrict in Sampang Regency, 2019

Kecamatan Subdistrict	Masjid Mosque	Mushola Pray Room	Gereja Protestan Protestant Church	Gereja Katholik Catholic Church	Pura Temple	Vihara
(1)	(2)	(3)	(4)	(5)	(6)	(7)
010 Sreseh	86	20	-	-	-	-
020 Torjun	95	10	-	-	-	-
021 Pangarengan	84	17	-	-	-	-
030 Sampang	43	168	-	-	-	-
040 Camplong	55	62	-	-	-	-
050 Omben	56	147	-	-	-	-
060 Kedungdung	109	105	-	-	-	-
070 Jrengik	67	2	-	-	-	-
080 Tambelangan	124	32	-	-	-	-
090 Banyuates	118	126	-	-	-	-
100 Robatal	107	27	-	-	-	-
101 Karang Penang	114	1	-	-	-	-
110 Ketapang	63	27	-	-	-	-
120 Sokobanah	31	1	-	-	-	-
Kabupaten Sampang	1152	745	-	-	-	-

Catatan/Note: ...

Sumber/Source: Kementerian Agama Kabupaten Sampang/Religious Affairs Service of Sampang Regency

Tabel
Table 4.3.3

**Jumlah Desa¹/Kelurahan yang Mengalami Bencana Alam²
Menurut Kecamatan di Kabupaten Sampang, 2011–2018**
**Number of Villages¹/Kelurahan that Had Natural Disaster²
by Subdistrict in Sampang Regency, 2011–2018**

Kecamatan Subdistrict	Banjir/Flood		
	2011	2014	2018
(1)	(2)	(3)	(4)
010 Sreseh	-	-	1
020 Torjun	-	1	2
021 Pangarengan	-	-	-
030 Sampang	11	11	14
040 Camplong	-	-	-
050 Omben	-	-	1
060 Kedungdung	-	-	-
070 Jrengik	3	6	3
080 Tambelangan	2	-	1
090 Banyuates	2	-	-
100 Robatal	-	-	-
101 Karang Penang	-	-	-
110 Ketapang	-	2	-
120 Sokobanah	-	-	-
Kabupaten Sampang	18	20	22

Lanjutan Tabel/Continued Table 4.3.3

Kecamatan Subdistrict	Gempa Bumi/Earthquake		
	2011	2014	2018
(1)	(5)	(6)	(7)
010 Sreseh	-	-	-
020 Torjun	-	-	-
021 Pangarengan	-	-	-
030 Sampang	-	-	-
040 Camplong	-	-	-
050 Omben	-	-	-
060 Kedungdung	-	-	-
070 Jrengik	-	-	-
080 Tambelangan	-	-	-
090 Banyuates	-	-	-
100 Robatal	-	-	-
101 Karang Penang	-	-	-
110 Ketapang	-	-	-
120 Sokobanah	-	-	-
Kabupaten Sampang	-	-	-

Lanjutan Tabel/*Continued Table* 4.3.3

Kecamatan <i>Subdistrict</i>	Tanah Longsor/ <i>Landslide</i>		
	2011	2014	2018
(1)	(8)	(9)	(10)
010 Sreseh	-	-	-
020 Torjun	2	-	-
021 Pangarengan	-	-	-
030 Sampang	1	2	1
040 Camplong	2	-	-
050 Omben	1	-	1
060 Kedungdung	-	-	-
070 Jrengik	2	1	1
080 Tambelangan	8	6	5
090 Banyuates	2	5	2
100 Robatal	7	8	3
101 Karang Penang	2	6	-
110 Ketapang	1	3	2
120 Sokobanah	-	2	-
Kabupaten Sampang	28	33	15

Catatan/*Note*: ¹ Desa pada tabel ini termasuk Unit Permukiman Transmigrasi (UPT) yang masih dibina oleh kementerian terkait dan nagari di Provinsi Sumatera Barat/*Villages in this table are included in Transmigration Settlement Unit which is still fostered by the relevant ministries and the nagari in the Province of Sumatera Barat*

² Terjadi dalam tiga tahun terakhir sampai dengan saat pencacahan/*Occured during the last three years by the time of enumeration*

Sumber/*Source*: BPS, Pendataan Potensi Desa (Podes)/*BPS-Statistics Indonesia, Village Potential Data Collecting*

4.4 KEMISKINAN POVERTY

Tabel 4.4.1 **Garis Kemiskinan, Jumlah, dan Persentase Penduduk Miskin di Kabupaten Sampang, 2012–2019**
Poverty Line, Number, and Percentage of Poor People in Sampang Regency, 2012–2019

Tahun Year	Garis Kemiskinan (rupiah/kapita/bulan) Poverty Line (rupiah/capita/month)	Jumlah Penduduk Miskin (ribu) Number of Poor People (thousand)	Persentase Penduduk Miskin Percentage of Poor People
(1)	(2)	(3)	(4)
2012	245,299	253.43	27.97
2013	261,972	248.17	27.08
2014	272,900	239.60	25.80
2015	284,928	240.35	25.69
2016	296,268	227.80	24.11
2017	307,606	225.13	23.56
2018	325,825	204.82	21.21
2019	346,075	202.21	20.71

Catatan/Note: ...

Sumber/Source: .BPS, Survei Sosial Ekonomi Nasional Maret/BPS-Statistics Indonesia, March National Socioeconomic Survey

Tabel
Table 4.4.2

Indeks Kedalaman Kemiskinan dan Indeks Keparahan Kemiskinan di Kabupaten Sampang, 2012–2019
Poverty Gap Index and Poverty Severity Index in Sampang Regency, 2012–2019

Tahun Year	Indeks Kedalaman Kemiskinan Poverty Gap Index	Indeks Keparahan Kemiskinan Poverty Severity Index
(1)	(2)	(3)
2012	-	-
2013	-	-
2014	-	-
2015	4,19	1,05
2016	-	-
2017	3.32	0.72
2018	3.06	0.64
2019	3.20	0.70

Catatan/Note: ...

Sumber/Source: BPS, Survei Sosial Ekonomi Nasional Maret/BPS-Statistics Indonesia, March National Socioeconomic Survey

05

**PERTANIAN, KEHUTANAN, PETERNAKAN,
DAN PERIKANAN
AGRICULTURE, FORESTRY, LIVESTOCK,
AND FISHERY**



PENJELASAN TEKNIS

TECHNICAL NOTES

- | | |
|--|--|
| <ol style="list-style-type: none"> 1. Tanah atau lahan menurut penggunaannya dapat dibedakan menjadi 2 bagian besar, yaitu tanah sawah dan non-sawah. Penggunaan tanah sawah menurut jenis pengairannya terdiri dari sawah dengan pengairan teknis, sawah dengan pengairan setengah teknis, dan tanah pengairan sederhana. Sedangkan tanah non-sawah terdiri dari perkarangan, tanah untuk bangunan dan halaman, tegalan/ kebun/ huma, padang rumput, tambak, dan kolam/tebat. 2. Tanaman Bahan Makanan meliputi luas panen, produksi, produktivitas dari tanaman padi, palawija, dan kacang-kacangan. 3. Perkebunan menyajikan data luas areal dan produksi berdasarkan jenis perkebunan. Perkebunan dapat digolongkan ke dalam 2 kategori, perkebunan rakyat dan perkebunan besar. Perkebunan besar terdiri dari perkebunan milik pemerintah dan perkebunan swasta. 4. Data statistik kehutanan merupakan data sekunder yang bersumber dari Dinas Perkebunan dan Kehutanan. 5. Data populasi ternak dan Perikanan bersumber dari Dinas Kelautan, Perikanan dan Peternakan Kabupaten Sampang. Statistik perikanan dibedakan atas | <ol style="list-style-type: none"> 1. <i>Land according to its use can be divided into two major parts, namely land and non-paddy fields. The use of rice land by type pengairannya consists of technical irrigation rice field, rice fields with irrigation semi-technical and simple irrigation land. While non-paddy land consists of land for building, moor / garden / field for dry rice cultivation, grasslands, ponds, and pond / dam.</i> 2. <i>Food crops include area harvested, production, productivity of rice, pulses, and nuts.</i> 3. <i>Plantation area and present data by type of plantation production. Plantations can be classified into two categories, smallholders and large estates. Large estates consists of government-owned estates and private estates.</i> 4. <i>Forestry statistical data is secondary data sourced from the Department of Plantation and Forestry.</i> 5. <i>Livestock population data sourced from the Department of Marine Fisheries and Livestock of Sampang Regency. Fishery statistical data perikan distinguished on sea and</i> |
|--|--|

data perikan laut dan perikanan darat. Perikanan darat dirinci menjadi penangkapan ikan dan budidaya ikan di tambak, kolam, karamba dan sawah.

land fishery. Aquaculture broken down into fishing and fish culture in ponds, pools, karamba and rice fields

<https://sampangkab.bps.go.id>

ULASAN

DESCRIPTION

Luas lahan yang dijadikan areal persawahan di Kabupaten Sampang hanya sebesar 18,18 persen, 24 (dua puluh empat) persen berupa sawah irigasi, 76 (tujuh puluh enam) persen berupa sawah non irigasi. Lahan bukan sawah, sebagian besar berupa lahan tegal/kebun.

Untuk padi sawah dan padi ladang pada tahun 2017 terjadi kenaikan pada pada luas lahan panen, tetapi produktivitas padi sawah menurun meskipun tidak diikuti oleh menurunnya produksi secara total. Sedangkan padi ladang produktivitasnya menurun dan produksinya menurun.

Untuk tanaman jagung terjadi peningkatan lahan panen, yang diikuti oleh peningkatan produksi meskipun produktivitasnya menurun. Sedangkan untuk ubi kayu semua mengalami peningkatan baik luas panen, produktivitas maupun produksi. Berbanding terbalik dengan kacang tanah semua mengalami penurunan. Komoditi ubi jalar luas panen dan produksi mengalami peningkatan meskipun produktivitasnya menurun. Berbanding terbalik dengan kedelai dan kacang hijau meskipun lahan panen dan produksi turun tapi produktivitasnya naik.

Pada tanaman sayur-sayuran utama, produksi semuanya relatif mengalami kenaikan, kecuali bawang merah, kangkung, bayam dan lainnya. .

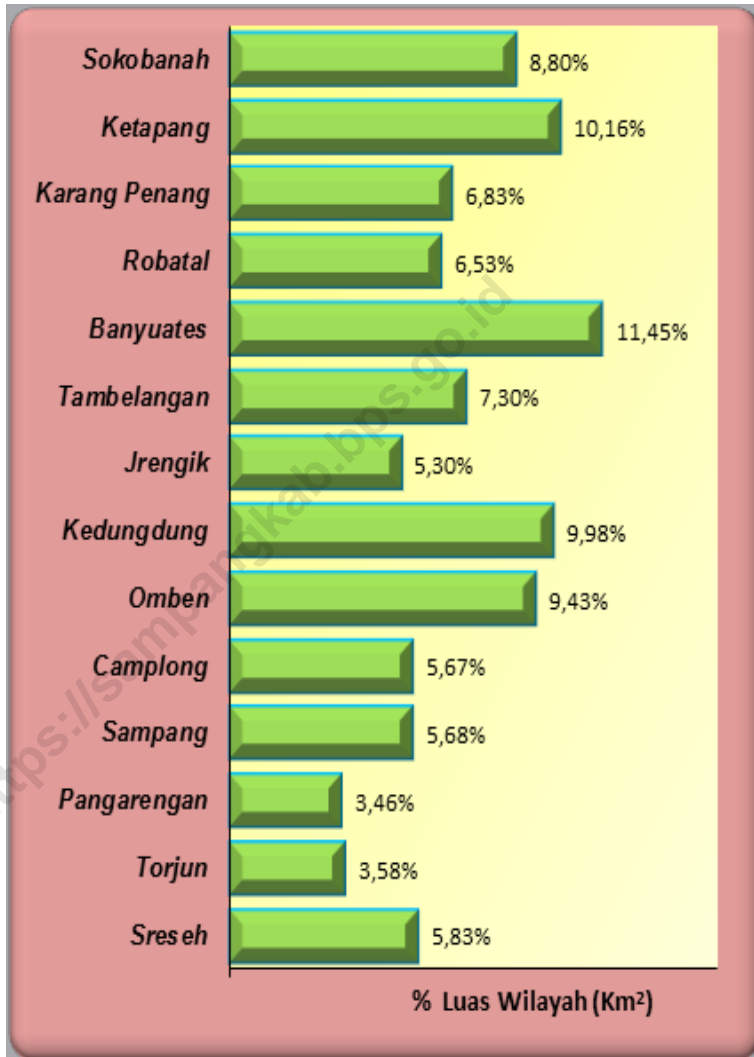
Land area used as paddy fields in the district amounted to only 18,18 percent Sampang, 24 (twenty four) percent of irrigated fields, 76 (seventy-six) percent of non-irrigated fields. Instead of riceland, mostly in the form of dry/ garden.

In order to paddy and dry paddy in 2017, an increase in the harvest area, but the productivity of paddy decline although not by an decrease in total production. While the dry paddy to decline productivity and production is decrease.

For the maize crop there is an increase land, which was followed by increase production although productivity decreased. While cassava all experienced an increase in both productivity and production or harvest land. Inversely propotional to peanuts which all experienced a decline. Coomodity sweet potato broad harvest and production rose despite productivity fell. Inversely proportional to soybeans and green beans eventhough the harvest land and production fell but productivity increased.

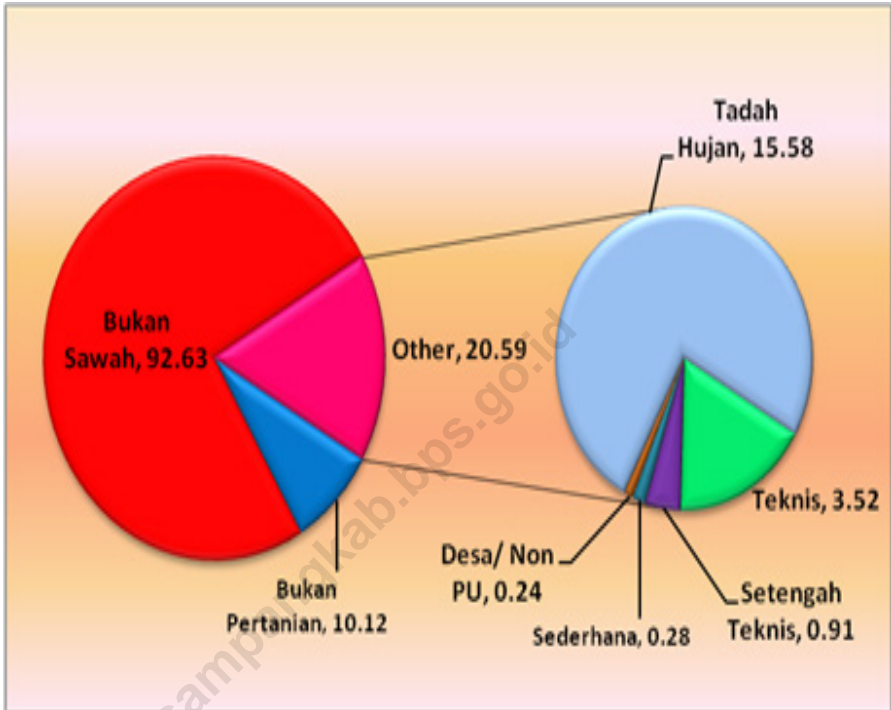
In the main vegetable crops, it is relatively increase, except onion, spinach, kale and others. The condition was not experienced by watermelon.

Gambar 5.1 Luas Daerah menurut Kecamatan (%), 2019
Figures 5.1 Area of Subdistrict (%), 2019



Sumber/Source : Berdasarkan Peraturan Menteri Dalam Negeri No. 66 Tahun 2011 tanggal 28 Desember 2011
 Based on Minister Of Home Affairs Regulation No 66/2011, December 28,2011

Gambar 5.2 Luas lahan menurut penggunaannya di kab. Sampang, 2019
Figures 5.2 Land area by its use the sampang regency, 2019



Sumber/Source :

5.1 HORTIKULTURA

HORTICULTURE

Tabel 5.1.1 **Luas Panen Tanaman Sayuran Menurut Kecamatan dan Jenis Tanaman di Kabupaten Sampang(ha), 2018 dan 2019**
Harvested Area of Vegetables by Subdistrict and Kind of Plant in Sampang Regency (ha), 2018 and 2019

Kecamatan Subdistrict	Bawang Merah/Shallot		Cabai/Chili	
	2018	2019	2018	2019
(1)	(2)	(3)	(4)	(5)
010 Sreseh	-	-	-	-
020 Torjun	-	2,00	165,00	174,00
021 Pangarengan	-	-	5,00	2,00
030 Sampang	2,00	3,00	45,00	27,00
040 Camplong	1,00	8,00	185,00	200,00
050 Omben	6,00	10,00	164,00	130,00
060 Kedungdung	-	1,00	669,00	329,00
070 Jrengik	-	2,00	170,00	170,00
080 Tambelangan	1,00	2,00	1 145,00	113,00
090 Banyuates	1,00	2,00	42,00	153,00
100 Robatal	62,00	52,00	244,00	231,00
101 Karang Penang	32,00	25,00	200,00	173,00
110 Ketapang	-	23,00	29,00	143,00
120 Sokobanah	3 342,00	3 865,00	120,00	56,00
Kabupaten Sampang	3 447,00	3 995,00	3 183,00	1 901,00

Lanjutan Tabel/*Continued Table* 5.1.1

Kecamatan Subdistrict	Kentang/Potato		Kubis/Cabbage	
	2018	2019	2018	2019
(1)	(6)	(7)	(8)	(9)
010 Sreseh	-	-	-	-
020 Torjun	-	-	-	-
021 Pangarengan	-	-	-	-
030 Sampang	-	-	-	-
040 Camplong	-	-	-	-
050 Omben	-	-	-	-
060 Kedungdung	-	-	-	-
070 Jrengik	-	-	-	-
080 Tambelangan	-	-	-	-
090 Banyuates	-	-	-	-
100 Robatal	-	-	-	-
101 Karang Penang	-	-	-	-
110 Ketapang	-	-	-	-
120 Sokobanah	-	-	-	-
Kabupaten Sampang	-	-	-	-

Lanjutan Tabel/*Continued Table* 5.1.1

Kecamatan Subdistrict	Petsai Chinese Cabbage		Tomat/Tomato		Bawang Putih/Garlic	
	2018	2019	2018	2019	2018	2019
(1)	(10)	(11)	(12)	(13)	(14)	(15)
010 Sreseh	-	-	-	-	-	-
020 Torjun	-	-	-	-	-	-
021 Pangarengan	-	-	-	-	-	-
030 Sampang	-	-	8,00	8,00	-	-
040 Camplong	-	-	5,00	-	-	-
050 Omben	-	-	9,00	7,00	-	-
060 Kedungdung	-	-	-	-	-	-
070 Jrengik	-	-	-	-	-	-
080 Tambelangan	-	-	5,00	3,00	-	-
090 Banyuates	-	-	5,00	14,00	-	-
100 Robatal	-	-	-	-	-	-
101 Karang Penang	-	-	-	-	-	-
110 Ketapang	-	-	-	3,00	-	-
120 Sokobanah	-	-	-	-	-	-
Kabupaten Sampang	-	-	32,00	35,00	-	-

Catatan/Note: ...

Sumber/Source: BPS, Statistik Pertanian Hortikultura SPH-SBS/BPS-Statistics Indonesia, Agricultural Statistic for Horticulture SPH-SBS

Tabel
Table 5.1.2

Produksi Tanaman Sayuran Menurut Kecamatan dan Jenis Tanaman di Kabupaten Sampang(ton), 2018 dan 2019
Production of Vegetables by Subdistrict and Kind of Plant in Sampang Regency (ton), 2018 dan 2019

Kecamatan Subdistrict	Bawang Merah/Shallot		Cabai/Chili	
	2018	2019	2018	2019
(1)	(2)	(3)	(4)	(5)
010 Sreseh	-	-	-	-
020 Torjun	-	140,00	11 123,00	11 392,00
021 Pangarengan	-	-	295,00	215,00
030 Sampang	155,00	145,00	2 289,00	3 630,00
040 Camplong	72,00	480,00	10 675,00	41 720,00
050 Omben	119,00	420,00	18 049,00	19 770,00
060 Kedungdung	-	80,00	38 516,00	13 793,00
070 Jrengik	-	70,00	5 833,00	11 312,00
080 Tambelangan	68,00	160,00	69 180,00	16 290,00
090 Banyuates	50,00	130,00	1 614,00	19 745,00
100 Robatal	4 836,00	3 110,00	46 747,00	29 290,00
101 Karang Penang	2 347,00	1 570,00	30 726,00	7 570,00
110 Ketapang	-	1 835,00	2 054,00	15 125,00
120 Sokobanah	267 360,00	309 200,00	18 540,00	4 460,00
Kabupaten Sampang	275 007,00	317 340,00	255 641,00	194 312,00

Lanjutan Tabel/*Continued Table* 5.1.2

Kecamatan Subdistrict	Kentang/Potato		Kubis/Cabbage	
	2018	2019	2018	2019
(1)	(6)	(7)	(8)	(9)
010 Sreseh	-	-	-	-
020 Torjun	-	-	-	-
021 Pangarengan	-	-	-	-
030 Sampang	-	-	-	-
040 Camplong	-	-	-	-
050 Omben	-	-	-	-
060 Kedungdung	-	-	-	-
070 Jrengik	-	-	-	-
080 Tambelangan	-	-	-	-
090 Banyuates	-	-	-	-
100 Robatal	-	-	-	-
101 Karang Penang	-	-	-	-
110 Ketapang	-	-	-	-
120 Sokobanah	-	-	-	-
Kabupaten Sampang	-	-	-	-

Lanjutan Tabel/Continued Table 5.1.2

Kecamatan Subdistrict	Petsai Chinese Cabbage		Tomat/Tomato		Bawang Putih/Garlic	
	2018	2019	2018	2019	2018	2019
(1)	(10)	(11)	(12)	(13)	(14)	(15)
010 Sreseh	-	-	-	-	-	-
020 Torjun	-	-	-	-	-	-
021 Pangarengan	-	-	-	-	-	-
030 Sampang	-	-	955,00	1 295,00	-	-
040 Camplong	-	-	380,00	-	-	-
050 Omben	-	-	720,00	620,00	-	-
060 Kedungdung	-	-	-	-	-	-
070 Jrengik	-	-	-	-	-	-
080 Tambelangan	-	-	475,00	375,00	-	-
090 Banyuates	-	-	550,00	1 070,00	-	-
100 Robatal	-	-	-	-	-	-
101 Karang Penang	-	-	-	-	-	-
110 Ketapang	-	-	-	385,00	-	-
120 Sokobanah	-	-	-	-	-	-
Kab. Sampang	-	-	3 080,00	3 745,00	-	-

Catatan/Note: ...

Sumber/Source: BPS, Statistik Pertanian Hortikultura SPH-SBS/BPS-Statistics Indonesia, Agricultural Statistic for Horticulture SPH-SBS

Tabel
Table 5.1.3

Luas Panen Tanaman Sayuran dan Buah-buahan Semusim Menurut Jenis Tanaman di Kabupaten Sampang(ha), 2017–2019

Harvested Area of Seasonal Vegetables and Fruits by Kind of Plant in Sampang Regency (ha), 2017–2019

Jenis Tanaman Kind of Plants	2017	2018	2019
(1)	(2)	(3)	(4)
Sayuran/ Vegetables	-	-	-
Bawang Daun/ Wlech Onion	-	-	-
Bawang Merah/ Shallot	1 919,00	3 447,00	3995,00
Bawang Putih/ Garlic	-	-	-
Bayam/ Spinach	1,00	1,00	-
Buncis/ Green Bean	-	-	-
Cabai Besar/ Chili (Capsicum Annum)	8,00	10,00	-
Cabai Rawit/ Chili (Capsicum Frutescens)	4 918,00	3 173,00	-
Cabai/ Chili	4 926,00	3 183,00	1 901,00
Jamur/ Mushroom	-	-	-
Kacang Merah/ Red Bean	-	-	-
Kacang Panjang/ Yardlong Bean	41,00	25,00	-
Kangkung/ Kangkong	13,00	8,00	-
Kembang Kol/ Cauliflower	-	-	-
Kentang/ Potato	-	-	-
Ketimun/ Cucumber	14,00	15,00	-
Kubis/ Cabbage	-	-	-
Labu Siam/ Chayote	-	-	-
Lobak/ Radish	-	-	-
Paprika/ Bell Pepper	-	-	-
Petsai/ Chinese Cabbage	-	-	-
Terung/ Eggplant	18,00	13,00	-
Tomat/ Tomato	28,00	32,00	35,00
Wortel/ Carrot	-	-	-
Buah–buahan/ Fruits	-	-	-
Blewah/ Cantaloupe	-	-	-
Melon/ Melon	2,00	25,00	-
Semangka/ Watermelon	14,00	26,00	-
Stroberi/ Strawberry	-	-	-

Catatan/Note: ...

Sumber/Source: BPS, Statistik Pertanian Hortikultura SPH-SBS/BPS-Statistics Indonesia, Agricultural Statistic for Horticulture SPH-SBS

Tabel 5.1.4 **Produksi Tanaman Sayuran dan Buah-buahan Semusim Menurut Jenis Tanaman di Kabupaten Sampang(ton), 2017–2019**
Production of Seasonal Vegetables and Fruits by Kind of Plant in Sampang Regency (ha), 2017–2019

Jenis Tanaman Kind of Plants	2017	2018	2019
(1)	(2)	(3)	(4)
Sayuran/ Vegetables	-	-	-
Bawang Daun/ Wlech Onion	-	-	-
Bawang Merah/ Shallot	147 506,00	275 007,00	317 340,00
Bawang Putih/ Garlic	-	-	-
Bayam/ Spinach	2,00	65,00	-
Buncis/ Green Bean	-	-	-
Cabai Besar/ Chili (Capsicum Annum)	188,00	734,00	-
Cabai Rawit/ Chili (Capsicum Frutescens)	92 689,00	254 907,00	-
Cabai/ Chili	92 877,00	255 641,00	194 312,00
Jamur/ Mushroom	-	-	-
Kacang Merah/ Red Bean	-	-	-
Kacang Panjang/ Yardlong Bean	550,00	1 550,00	-
Kangkung/ Kangkong	65,00	280,00	-
Kembang Kol/ Cauliflower	-	-	-
Kentang/ Potato	-	-	-
Ketimun/ Cucumber	107,00	1 205,00	-
Kubis/ Cabbage	-	-	-
Labu Siam/ Chayote	-	-	-
Lobak/ Radish	-	-	-
Paprika/ Bell Pepper	-	-	-
Petsai/ Chinese Cabbage	-	-	-
Terung/ Eggplant	69,00	920,00	-
Tomat/ Tomato	91,00	3 080,00	3 745,00
Wortel/ Carrot	-	-	-
Buah–buahan/ Fruits	-	-	-
Blewah/ Cantaloupe	-	-	-
Melon/ Melon	41,00	3 954,00	-
Semangka/ Watermelon	669,00	3 498,00	-
Stroberi/ Strawberry	-	-	-

Catatan/Note: ...

Sumber/Source: BPS, Statistik Pertanian Hortikultura SPH-SBS/BPS-Statistics Indonesia, Agricultural Statistic for Horticulture SPH-SBS

Tabel
Table 5.1.5

Luas Panen Tanaman Biofarmaka Menurut Kecamatan dan Jenis Tanaman di Kabupaten Sampang(m²), 2018 dan 2019
Harvested Area of Medicinal Plants by Subdistrict and Kind of Plant in Sampang Regency (m²), 2018 and 2019

Kecamatan Subdistrict	Jahe/Ginger		Laos/Lengkuas/Galanga	
	2018	2019	2018	2019
(1)	(2)	(3)	(4)	(5)
010 Sreseh	-	-	-	-
020 Torjun	-	-	-	-
021 Pangarengan	-	-	-	-
030 Sampang	1 600,00	800,00	1 400,00	700,00
040 Camplong	120,00	120,00	115,00	115,00
050 Omben	682,00	682,00	815,00	815,00
060 Kedungdung	95,00	95,00	85,00	85,00
070 Jrengik	-	-	-	-
080 Tambelangan	-	3 950,00	-	3 750,00
090 Banyuates	418,00	565,00	947,00	1 500,00
100 Robatal	260,00	260,00	285,00	275,00
101 Karang Penang	770,00	575,00	625,00	475,00
110 Ketapang	-	492,00	-	973,00
120 Sokobanah	730,00	730,00	-	-
Kabupaten Sampang	4 675,00	8 269,00	4 272,00	8 688,00

Lanjutan Tabel/*Continued Table 5.1.5*

Kecamatan Subdistrict	Kencur/ <i>East Indian Galangal</i>		Kunyit/ <i>Turmeric</i>	
	2018	2019	2018	2019
(1)	(6)	(7)	(8)	(9)
010 Sreseh	-	-	-	-
020 Torjun	-	-	-	-
021 Pangarengan	-	-	-	-
030 Sampang	1 200,00	600,00	785,00	100,00
040 Camplong	135,00	135,00	75,00	75,00
050 Omben	998,00	965,00	2 159,00	2 060,00
060 Kedungdung	90,00	90,00	97,00	97,00
070 Jrengik	-	-	-	-
080 Tambelangan	-	3 050,00	-	4 225,00
090 Banyuates	1 245,00	1 450,00	2 725,00	4 250,00
100 Robatal	220,00	210,00	370,00	260,00
101 Karang Penang	715,00	465,00	740,00	525,00
110 Ketapang	-	315,00	-	66,00
120 Sokobanah	611,00	611,00	234,00	234,00
Kabupaten Sampang	5 214,00	7 891,00	7 185,00	11 892,00

Catatan/Note: ...

 Sumber/Source: BPS, Statistik Pertanian Hortikultura SPH-TBF/BPS-Statistics Indonesia, *Agricultural Statistic for Horticulture SPH-TBF*

Tabel
Table 5.1.6

Produksi Tanaman Biofarmaka Menurut Kecamatan dan Jenis Tanaman di Kabupaten Sampang(kg), 2018 and 2019

Production of Medicinal Plants by Subdistrict and Kind of Plant in Sampang Regency (kg), 2018 and 2019

Kecamatan Subdistrict	Jahe/Ginger		Laos/Lengkuas/Galanga	
	2018	2019	2018	2019
(1)	(2)	(3)	(4)	(5)
010 Sreseh	-	-	-	-
020 Torjun	-	-	-	-
021 Pangarengan	-	-	-	-
030 Sampang	1 920,00	640,00	1 715,00	560,00
040 Camplong	90,00	90,00	173,00	170,00
050 Omben	545,00	477,00	733,00	734,00
060 Kedungdung	76,00	76,00	51,00	51,00
070 Jrengik	-	-	-	-
080 Tambelangan	-	3 160,00	-	3 000,00
090 Banyuates	627,00	848,00	1 420,00	2 250,00
100 Robatal	260,00	260,00	285,00	275,00
101 Karang Penang	279,00	206,00	229,00	174,00
110 Ketapang	-	394,00	-	778,00
120 Sokobanah	876,00	2 190,00	-	-
Kabupaten Sampang	4 673,00	8 341,00	4 606,00	7 992,00

Lanjutan Tabel/Continued Table 5.1.6

Kecamatan Subdistrict	Kencur/East Indian Galangal		Kunyit/Turmeric	
	2018	2019	2018	2019
(1)	(6)	(7)	(8)	(9)
010 Sreseh	-	-	-	-
020 Torjun	-	-	-	-
021 Pangarengan	-	-	-	-
030 Sampang	1 050,00	300,00	670,00	300,00
040 Camplong	95,00	91,00	53,00	52,00
050 Omben	599,00	482,00	1 079,00	1 236,00
060 Kedungdung	63,00	63,00	58,00	58,00
070 Jrengik	-	-	-	-
080 Tambelangan	-	1 525,00	-	12 675,00
090 Banyuates	1 867,00	2 175,00	4 087,00	6 375,00
100 Robatal	220,00	210,00	370,00	260,00
101 Karang Penang	1 556,00	735,00	2 631,00	978,00
110 Ketapang	-	158,00	-	198,00
120 Sokobanah	733,00	1 527,00	280,00	702,00
Kabupaten Sampang	6 183,00	7 266,00	9 228,00	22 834,00

Catatan/Note: ...

Sumber/Source: BPS, Statistik Pertanian Hortikultura SPH-TBF/BPS-Statistics Indonesia, Agricultural Statistic for Horticulture SPH-TBF

Tabel
Table 5.1.7

**Luas Panen Tanaman Biofarmaka Menurut Jenis Tanaman
di Kabupaten Sampang(m²), 2017–2019**
*Harvested Area of Medicinal Plants by Kind of Plant in
Sampang Regency (m²), 2017–2019*

Jenis Tanaman <i>Kind of Plants</i>	2017	2018	2019
(1)	(2)	(3)	(4)
Dlingo/Dringo/ Sweet Root/Calamus	1 075,00	1 049,00	-
Jahe/ Ginger	7 810,00	4 675,00	8 269,00
Kapulaga/ Java Cardamon	-	-	-
Keji Beling/Kecibeling/ Strobilanthes crispa	-	-	-
Kencur/ East Indian Galangal	6 637,00	5 214,00	7 891,00
Kunyit/ Turmeric	8 072,00	7 185,00	11 892,00
Laos/Lengkuas/ Galanga	7 123,00	4 272,00	8 688,00
Lempuyang/ Zingiber Aromaticum	3 393,00	6 448,00	-
Lidah Buaya/ Oliviera	-	-	-
Mahkota Dewa/ God's Crown	-	-	-
Mengkudu/Pace/ Indian Mulberry	2 751,00	3 677,00	-
<i>Sambiloto/ King of Bitter</i>	-	-	-
Temuireng/ Black Turmeric	8 160,00	5 025,00	-
Temukunci/ Chinese Keys	3 285,00	4 257,00	-
Temulawak/ Java Turmeric	5 732,00	7 539,00	-

Catatan/Note: ...

Sumber/Source: BPS, Statistik Pertanian Hortikultura SPH-TBF/BPS-Statistics Indonesia, Agricultural Statistic for Horticulture SPH-TBF

Tabel 5.1.8 **Produksi Tanaman Biofarmaka Menurut Jenis Tanaman di Kabupaten Sampang(kg), 2016–2019**
Production of Medicinal Plants by Kind of Plant in Sampang Regency (kg), 2016–2019

Jenis Tanaman Kind of Plants	2017	2018	2019
(1)	(2)	(3)	(4)
Dlingo/Dringo/ Sweet Root/Calamus	633,00	616,00	-
Jahe/ Ginger	27 065,00	4 673,00	8 341,00
Kapulaga/ Java Cardamon	-	-	-
Keji Beling/Kecibeling/ Strobilanthes crispera	-	-	-
Kencur/ East Indian Galangal	13 262,00	6 183,00	7 266,00
Kunyit/ Turmeric	14 102,00	9 228,00	22 834,00
Laos/Lengkuas/ Galanga	18 653,00	4 606,00	7 992,00
Lempuyang/ Zingiber Aromaticum	3 931,00	10 491,00	-
Lidah Buaya/ Oliviera	-	-	-
Mahkota Dewa/ God's Crown	-	-	-
Mengkudu/Pace/ Indian Mulberry	33 489,00	46 044,00	-
Sambiloto/ King of Bitter	-	-	-
Temuireng/ Black Turmeric	17 216,00	6 866,00	-
Temukunci/ Chinese Keys	3 684,00	4 813,00	-
Temulawak/ Java Turmeric	8 084,00	10 459,00	-

Catatan/Note: ...

Sumber/Source: BPS, Statistik Pertanian Hortikultura SPH-TBF/BPS-Statistics Indonesia, Agricultural Statistic for Horticulture SPH-TBF

Tabel
Table 5.1.9

**Luas Panen Tanaman Hias Menurut Kecamatan dan Jenis
Tanaman di Kabupaten Sampang(m²), 2018 and 2019**
**Harvested Area of Ornamental Plants by Subdistrict and
Kind of Plant in Sampang Regency (m²), 2018 and 2019**

Kecamatan Subdistrict	Angrek/ <i>Orchid</i>		Krisan/ <i>Chrysantemum</i>	
	2018	2019	2018	2019
(1)	(2)	(3)	(4)	(5)
010 Sreseh
020 Torjun
021 Pangarengan
030 Sampang
040 Camplong
050 Omben
060 Kedungdung
070 Jrengik
080 Tambelangan
090 Banyuates
100 Robatal
101 Karang Penang
110 Ketapang
120 Sokobanah
Kabupaten Sampang

Lanjutan Tabel/Continued Table 5.1.9

Kecamatan Subdistrict	Mawar/Rose		Sedap Malam/Tuberose	
	2018	2019	2018	2019
(1)	(6)	(7)	(8)	(9)
010 Sreseh
020 Torjun
021 Pangarengan
030 Sampang
040 Camplong
050 Omben
060 Kedungdung
070 Jrengik
080 Tambelangan
090 Banyuates
100 Robatal
101 Karang Penang
110 Ketapang
120 Sokobanah
Kabupaten Sampang

Catatan/Note: ...

Sumber/Source: BPS, Statistik Pertanian Hortikultura SPH-TH/BPS-Statistics Indonesia, Agricultural Statistik for Horticulture SPH-TH

Tabel
Table 5.1.10

**Produksi Tanaman Hias Menurut Kecamatan dan Jenis
Tanaman di Kabupaten Sampang(tangkai), 2018 and 2019**
*Production of Ornamental Plants by Subdistrict and Kind of
Plant in Sampang Regency (stalks), 2018 and 2019*

Kecamatan Subdistrict	Anggrek/Orchid		Krisan/Chrysantemum	
	2018	2019	2018	2019
(1)	(2)	(3)	(4)	(5)
010 Sreseh
020 Torjun
021 Pangarengan
030 Sampang
040 Camplong
050 Omben
060 Kedungdung
070 Jrengik
080 Tambelangan
090 Banyuates
100 Robatal
101 Karang Penang
110 Ketapang
120 Sokobanah
Kabupaten Sampang

Lanjutan Tabel/*Continued Table* 5.1.10

Kecamatan Subdistrict	Mawar/Rose		Sedap Malam/Tuberose	
	2018	2019	2018	2019
(1)	(6)	(7)	(8)	(9)
010 Sreseh
020 Torjun
021 Pangarengan
030 Sampang
040 Camplong
050 Omben
060 Kedungdung
070 Jrengik
080 Tambelangan
090 Banyuates
100 Robatal
101 Karang Penang
110 Ketapang
120 Sokobanah
Kabupaten Sampang

Catatan/Note: ...

Sumber/Source: BPS, Statistik Pertanian Hortikultura SPH-TH/BPS-Statistics Indonesia, Agricultural Statistik for Horticulture SPH-TH

Tabel
Table 5.1.11

**Luas Panen Tanaman Hias Menurut Jenis Tanaman di
Kabupaten Sampang (m²), 2016–2019**
*Harvested Area of Ornamental Plants by Kind of Plant in
Sampang Regency (m²), 2016–2019*

Jenis Tanaman <i>Kind of Plants</i>	2016	2017	2018	2019
(1)	(2)	(3)	(4)	(5)
Adenium (Kamboja Jepang)/ Adenium obesum
Aglaonema/ Chinese evergreens
Anggrek/ Orchid
Anthurium Bunga/ Flamingo Lily Flower
Anthurium Daun/ Laceleaf
Anyelir/ Carnation
Caladium/ Heart of Jesus
Cordylone/ Cordylone
<i>Diffenbachia/ Dumb canes</i>
Dracaena/ Dracaena
Euphorbia/ Spurges
Gladiol/ Gladiol
Herbras/ Gerbera
Krisan/ Chrysantemum
Mawar/ Rose
Melati/ Jasmine
Monstera/ Swiss cheese plant
Pakis/ Fern
Palem/ Palm
Pedang-pedangan/ Sansevieria
<i>Pisang–pisangan/ Heliconia</i>
Philodendron/ Philodendron
Sedap Malam/ Tuberose
Soka/ Ixora

Catatan/Note: ...

Sumber/Source: BPS, Statistik Pertanian Hortikultura SPH-TH/BPS-Statistics Indonesia, Agricultural Statistik for Horticulture SPH-TH

Tabel 5.1.12 **Produksi Tanaman Hias Menurut Jenis Tanaman di Kabupaten Sampang(tangkai), 2016–2019**
Table 5.1.12 **Production of Ornamental Plants by Kind of Plant n Sampang Regency (stalks), 2016–2019**

Jenis Tanaman <i>Kind of Plants</i>	2016	2017	2018	2019
(1)	(2)	(3)	(4)	(5)
Adenium (Kamboja Jepang)/ Adenium obesum
Aglaonema/ Chinese evergreens
Anggrek/ Orchid
Anthurium Bunga/ Flamingo Lily Flower
Anthurium Daun/ Laceleaf
Anyelir/ Carnation
Caladium/ Heart of Jesus
Cordyline/ Cordyline
<i>Diffenbachia/ Dumb canes</i>
Dracaena/ Dracaena
Euphorbia/ Spurges
Gladiol/ Gladiol
Herbras/ Gerbera
Krisan/ Chrysantemum
Mawar/ Rose
Melati/ Jasmine
Monstera/ Swiss cheese plant
Pakis/ Fern
Palem/ Palm
Pedang-pedangan/ Sanseveria
<i>Pisang-pisangan/ Heliconia</i>
Philodendron/ Philodendron
Sedap Malam/ Tuberose
Soka/ Ixora

Catatan/Note: ...

Sumber/Source: BPS, Statistik Pertanian Hortikultura SPH-TH/BPS-Statistics Indonesia, Agricultural Statistik for Horticulture SPH-TH

Tabel
Table 5.1.13

Produksi Buah-buahan Menurut Kecamatan dan Jenis Tanaman di Kabupaten Sampang(ton), 2018 and 2019
Production of Fruits by Subdistrict and Kind of Plant in Sampang Regency (ton), 2018 and 2019

Kecamatan Subdistrict	Mangga/Mango		Durian/Durian	
	2018	2019	2018	2019
(1)	(2)	(3)	(4)	(5)
010 Sreseh	-	-	-	-
020 Torjun	4 133,00	8 840,00	-	-
021 Pangarengan	7 515,00	3 824,00	-	-
030 Sampang	15 048,00	18 120,00	-	-
040 Camplong	25 764,00	1 204,00	-	-
050 Omben	17 635,00	14 756,00	-	5,00
060 Kedungdung	6 891,00	9 335,00	-	-
070 Jrengik	725,00	759,00	-	-
080 Tambelangan	21 800,00	42 897,00	-	-
090 Banyuates	98 579,00	49 405,00	13,00	3,00
100 Robatal	6 229,00	9 788,00	-	-
101 Karang Penang	33 041,00	-	88,00	150,00
110 Ketapang	16 470,00	82 353,00	429,00	432,00
120 Sokobanah	2 258,00	56 412,00	-	-
Kabupaten Sampang	256 088,00	297 693,00	530,00	590,00

Lanjutan Tabel/Continued Table 5.1.13

Kecamatan Subdistrict	Jeruk/Orange		Pisang/Banana	
	2018	2019	2018	2019
(1)	(6)	(7)	(8)	(9)
010 Sreseh	-	-	600,00	600,00
020 Torjun	2,00	3,00	11 998,00	10 033,00
021 Pangarengan	4,00	1,00	8 093,00	18 260,00
030 Sampang	-	-	79,00	-
040 Camplong	-	-	397,00	1 173,00
050 Omben	-	-	3 084,00	1 295,00
060 Kedungdung	-	-	17 712,00	7 342,00
070 Jrengik	-	-	674,00	397,00
080 Tambelangan	-	-	1 496,00	3 945,00
090 Banyuates	380,00	329,00	2 946,00	5 296,00
100 Robatal	-	-	4 553,00	33 159,00
101 Karang Penang	-	-	61 888,00	55 388,00
110 Ketapang	-	-	2 200,00	13 842,00
120 Sokobanah	18,00	10,00	3 832,00	696,00
Kabupaten Sampang	404,00	343,00	119 552,00	151 426,00

Lanjutan Tabel/*Continued Table* 5.1.13

Kecamatan Subdistrict	Pepaya/Papaya		Salak/Salacca	
	2018	2019	2018	2019
(1)	(10)	(11)	(12)	(13)
010 Sreseh	40,00	40,00	-	-
020 Torjun	133,00	169,00	-	-
021 Pangarengan	128,00	204,00	-	-
030 Sampang	281,00	663,00	-	-
040 Camplong	295,00	476,00	-	-
050 Omben	-	12,00	-	-
060 Kedungdung	168,00	215,00	-	-
070 Jrengik	257,00	57,00	-	-
080 Tambelangan	1 011,00	1 585,00	40,00	40,00
090 Banyuates	123,00	272,00	-	-
100 Robatal	-	20,00	-	-
101 Karang Penang	7,00	17,00	-	-
110 Ketapang	44,00	126,00	-	-
120 Sokobanah	455,00	211,00	-	-
Kabupaten Sampang	2 942,00	151 426,00	40,00	40,00

Catatan/Note: ...

Sumber/Source: BPS, Statistik Pertanian Hortikultura SPH-BST/BPS-Statistics Indonesia, Agricultural Statistic for Horticulture SPH-BST

Tabel 5.1.14 **Produksi Buah–Buahan dan Sayuran Tahunan Menurut Jenis Tanaman (ton) di Kabupaten Sampang, 2017–2019**
Table 5.1.14 **Production of Annual Fruits and Vegetables by Kind of Plant in Sampang Regency (ton), 2017–2019**

Jenis Tanaman Kind of Plants	2017	2018	2019
(1)	(2)	(3)	(4)
Buah–Buahan/ Fruits:	-	-	-
Alpukat/ Avocado	58,00	86,00	-
Anggur/ Grape	-	-	-
Apel/ Apple	-	-	-
Belimbing/ Star Fruit	250,00	393,00	-
Duku/Langsar/Kokosan/ Duku	-	-	-
Durian/ Durian	217,00	530,00	590,00
Jambu Air/ Rose Apple	23 338,00	17 010,00	-
Jambu Biji/ Guava	2 890,00	2 255,00	-
Jeruk Besar/ Pomelo	-	-	-
Jeruk Siam/Kepron/ Tangerine/Orange	926,00	404,00	-
Jeruk/ Orange (Tangerine + Pomelo)	926,00	404,00	343,00
Mangga/ Mango	154 428,00	256 088,00	297 693,00
Manggis/ Mangosteen	-	-	-
Markisa/ Marquisa	-	-	-
Nangka/Cempedak/ Jack Fruit	51 028,00	82 588,00	-
Nenas/ Pineapple	-	1,00	-
Pepaya/ Papaya	4 913,00	2 942,00	151 426,00
Pisang/ Banana	155 687,00	119 552,00	151 426,00
Rambutan/ Rambutan	471,00	203,00	-
Salak/ Salacca	40,00	40,00	40,00
Sawo/Sapodilla/ Star Apple	881,00	1 054,00	-
Sirsak/ Soursop	714,00	241,00	-
Sukun/ Bread Fruit	346,00	579,00	-
Sayuran/ Vegetables	-	-	-
Jengkol/ Jengkol	-	-	-
Melinjo/ Melinjo	-	-	-
Petai/ Twisted Cluster Bean	31,00	8,00	-

Catatan/Note: ...

Sumber/Source: BPS, Statistik Pertanian Hortikultura SPH-BST/BPS-Statistics Indonesia, Agricultural Statistic for Horticulture SPH-BST

5.2 PERKEBUNAN ESTATE CROPS

Tabel 5.2.1 Luas Areal Tanaman Perkebunan Menurut Kecamatan dan Jenis Tanaman di Kabupaten Sampang(ha), 2018 dan 2019
Planted Area of Estate Crops by Subdistrict and Type of Crops in Sampang Regency (ha), 2018 dan 2019

Kecamatan Subdistrict	Kelapa Sawit/Oil Palm		Kelapa/Coconut	
	2018	2019	2018	2019
(1)	(2)	(3)	(4)	(5)
010 Sreseh	-	-	141,00	141,00
020 Torjun	-	-	205,00	205,00
021 Pangarengan	-	-	96,00	96,00
030 Sampang	-	-	326,00	326,00
040 Camplong	-	-	211,00	192,00
050 Omben	-	-	521,00	521,00
060 Kedungdung	-	-	247,00	247,00
070 Jrengik	-	-	324,00	324,00
080 Tambelangan	-	-	318,00	318,00
090 Banyuates	-	-	381,00	381,00
100 Robatal	-	-	191,00	191,00
101 Karang Penang	-	-	116,00	116,00
110 Ketapang	-	-	91,00	91,00
120 Sokobanah	-	-	136,50	136,50
Kabupaten Sampang	-	-	3.304,50	3.285,50

Lanjutan Tabel/*Continued Table 5.2.1*

Kecamatan Subdistrict	Karet/Rubber		Kopi/Coffee	
	2018	2019	2018	2019
(1)	(6)	(7)	(8)	(9)
010 Sreseh	-	-	-	-
020 Torjun	-	-	-	-
021 Pangarengan	-	-	-	-
030 Sampang	-	-	-	-
040 Camplong	-	-	-	-
050 Omben	-	-	-	-
060 Kedungdung	-	-	-	-
070 Jrengik	-	-	-	-
080 Tambelangan	-	-	-	-
090 Banyuates	-	-	-	-
100 Robatal	-	-	-	-
101 Karang Penang	-	-	-	-
110 Ketapang	-	-	-	-
120 Sokobanah	-	-	-	-
Kabupaten Sampang	-	-	-	-

Lanjutan Tabel/*Continued Table 5.2.1*

Kecamatan Subdistrict	Kakao/Cocoa		Tebu/Sugar cane	
	2018	2019	2018	2019
(1)	(10)	(11)	(12)	(13)
010 Sreseh	-	-	-	-
020 Torjun	-	-	-	-
021 Pangarengan	-	-	-	-
030 Sampang	-	-	-	-
040 Camplong	-	-	-	-
050 Omben	-	-	-	-
060 Kedungdung	-	-	-	-
070 Jrengik	-	-	-	-
080 Tambelangan	-	-	-	-
090 Banyuates	-	-	-	-
100 Robatal	-	-	-	-
101 Karang Penang	-	-	-	-
110 Ketapang	-	-	-	-
120 Sokobanah	-	-	-	-
Kabupaten Sampang	-	-	-	-

Lanjutan Tabel/Continued Table 5.2.1

Kecamatan Subdistrict	Teh/Tea		Tembakau/Tobacco	
	2018	2019	2018	2019
(1)	(14)	(15)	(16)	(17)
010 Sreseh	-	-	5,00	5,00
020 Torjun	-	-	610,00	508,00
021 Pangarengan	-	-	215,00	175,00
030 Sampang	-	-	925,00	925,00
040 Camplong	-	-	975,00	975,00
050 Omben	-	-	855,00	855,00
060 Kedungdung	-	-	95,00	95,00
070 Jrengik	-	-	155,00	155,00
080 Tambelangan	-	-	-	-
090 Banyuates	-	-	-	-
100 Robatal	-	-	255,00	325,00
101 Karang Penang	-	-	829,00	655,00
110 Ketapang	-	-	60,00	40,00
120 Sokobanah	-	-	425,00	425,00
Kabupaten Sampang	-	-	5.404,00	5.138,00

Tabel
Table 5.2.2**Produksi Perkebunan Menurut Kecamatan dan Jenis Tanaman di Kabupaten Sampang(ton), 2018 dan 2019**
Production of Estate by Subdistrict and Type of Crops in Sampang Regency (ton), 2018 and 2019

Kecamatan Subdistrict	Kelapa Sawit/Oil Palm		Kelapa/Coconut	
	2018	2019	2018	2019
(1)	(2)	(3)	(4)	(5)
010 Sreseh	-	-	19,50	19,50
020 Torjun	-	-	32,51	32,51
021 Pangarengan	-	-	26,25	25,50
030 Sampang	-	-	67,65	67,65
040 Camplong	-	-	41,25	30,80
050 Omben	-	-	150,60	150,60
060 Kedungdung	-	-	52,25	52,25
070 Jrengik	-	-	38,50	38,50
080 Tambelangan	-	-	82,50	82,50
090 Banyuates	-	-	99,75	104,50
100 Robatal	-	-	36,30	36,30
101 Karang Penang	-	-	32,55	32,55
110 Ketapang	-	-	32,45	32,45
120 Sokobanah	-	-	38,50	41,25
Kabupaten Sampang	-	-	750,56	746,86

Lanjutan Tabel/*Continued Table 5.2.2*

Kecamatan Subdistrict	Karet/Rubber		Kopi/Coffee	
	2018	2019	2018	2019
(1)	(6)	(7)	(8)	(9)
010 Sreseh	-	-	-	-
020 Torjun	-	-	-	-
021 Pangarengan	-	-	-	-
030 Sampang	-	-	-	-
040 Camplong	-	-	-	-
050 Omben	-	-	-	-
060 Kedungdung	-	-	-	-
070 Jrengik	-	-	-	-
080 Tambelangan	-	-	-	-
090 Banyuates	-	-	-	-
100 Robatal	-	-	-	-
101 Karang Penang	-	-	-	-
110 Ketapang	-	-	-	-
120 Sokobanah	-	-	-	-
Kabupaten Sampang	-	-	-	-

Lanjutan Tabel/*Continued Table* 5.2.2

Kecamatan Subdistrict	Kakao/Cocoa		Tebu/Sugar cane	
	2018	2019	2018	2019
(1)	(10)	(11)	(12)	(13)
010 Sreseh	-	-	-	-
020 Torjun	-	-	-	-
021 Pangarengan	-	-	-	-
030 Sampang	-	-	-	-
040 Camplong	-	-	-	-
050 Omben	-	-	-	-
060 Kedungdung	-	-	-	-
070 Jrengik	-	-	-	-
080 Tambelangan	-	-	-	-
090 Banyuates	-	-	-	-
100 Robatal	-	-	-	-
101 Karang Penang	-	-	-	-
110 Ketapang	-	-	-	-
120 Sokobanah	-	-	-	-
Kabupaten Sampang	-	-	-	-

Lanjutan Tabel/*Continued Table 5.2.2*

Kecamatan Subdistrict	Teh/Tea		Tembakau/Tobacco	
	2018	2019	2018	2019
(1)	(14)	(15)	(16)	(17)
010 Sreseh	-	-	2,25	2,25
020 Torjun	-	-	350,75	292,10
021 Pangarengan	-	-	129,00	105,00
030 Sampang	-	-	647,50	647,50
040 Camplong	-	-	731,25	731,25
050 Omben	-	-	641,25	534,38
060 Kedungdung	-	-	45,13	48,45
070 Jrengik	-	-	81,38	81,38
080 Tambelangan	-	-	-	-
090 Banyuates	-	-	-	-
100 Robatal	-	-	132,60	178,75
101 Karang Penang	-	-	476,68	376,63
110 Ketapang	-	-	37,50	22,00
120 Sokobanah	-	-	233,75	259,25
Kabupaten Sampang	-	-	3.509,04	3.278,94

Catatan/Note: ...

Sumber/Source: BPS, Statistik Pertanian Hortikultura SPH-BST/BPS-Statistics Indonesia, Agricultural Statistic for Horticulture SPH-BST

06

INDUSTRI, PERTAMBANGAN, DAN ENERGI
INDUSTRY, MINING, AND ENERGY



**Air yang disalurkan
ke Rumah Tangga
20198**

232.704 M³

**Banyaknya
Pelanggan PDAM**

Many Customers PDAM

10.892

<https://sampangkab.bps.go.id>

PENJELASAN TEKNIS

1. Dinas Perindustrian, Pertambangan dan perdagangan membagi bentuk Industri Pengolahan menjadi lima macam:
 - a. Industri Pangan
 - b. Industri Sandang
 - c. Industri Kimia dan Bahan Bangunan
 - d. Industri Logam dan Elektronika
 - e. Industri Kerajinan.
2. Kebutuhan tenaga listrik di Kabupaten Sampang sebagian besar dari Perusahaan Listrik Negara (PLN).
3. Data air minum dikumpulkan dari Perusahaan Air Minum Daerah Kabupaten Sampang.

TECHNICAL NOTES

1. Department of Industry, Mining and Processing industry was the form of trade divide into five types
 - a. Food Industry
 - b. Clothing industry
 - c. Chemical and Building Materials Industry
 - d. Metal and Electronics Industries
 - e. Handicraft Industry
2. Electricity demand in the district of Sampang most of the State Electricity Company (PLN).
3. Data were collected from drinking water Drinking Water Companies Sampang regency.

ULASAN

Dari tahun ke tahun jumlah industri di Kabupaten Sampang mengalami kenaikan, sehingga penyerapan tenaga kerja, nilai produksi dan nilai investasi ikut mengalami kenaikan. Meski sektor industri bukan sektor populer, namun sektor ini telah menyerap 518 tenaga kerja.

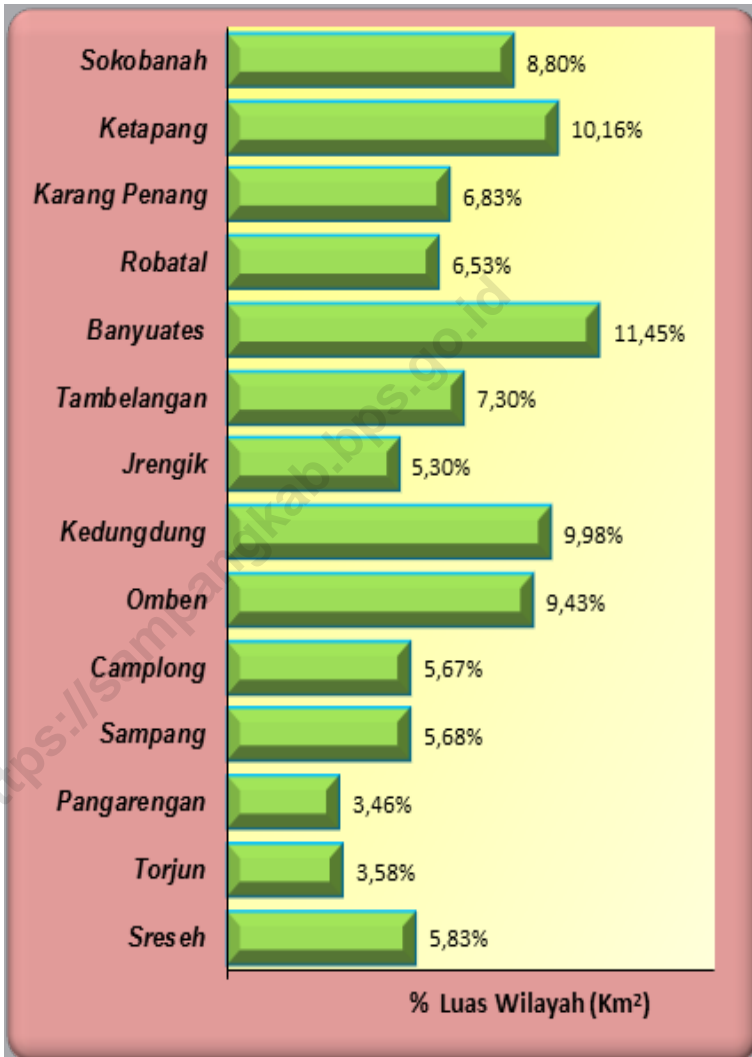
Dari sektor air minum, jumlah pelanggan di PDAM Kabupaten Sampang mengalami penurunan dibanding tahun sebelumnya. Jumlah air yang disalurkan mengalami kenaikan, demikian juga nilai produksinya.

DESCRIPTION

From year to year the number of industrial district of Sampang has increased, so that employment, production value and the value of the investment involved has increased. Although the industrial sector instead of the popular sectors, but the sector has absorbed 518 of workers.

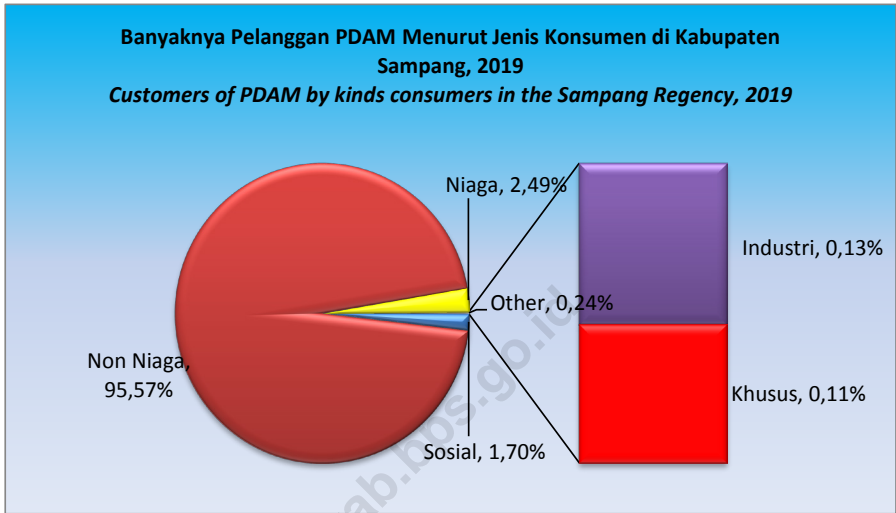
From the water sector, the number of customers in PDAM Kabupaten Sampang has decreased over the previous year. The amount of water delivered increased, so the production values.

Gambar 6.1 Luas Daerah menurut Kecamatan (%), 2019
Figures 6.1 Area of Subdistrict (%), 2019



Sumber/Source : Berdasarkan Peraturan Menteri Dalam Negeri No. 66 Tahun 2011 tanggal 28 Desember 2011
 Based on Minister Of Home Affairs Regulation No 66/2011, December 28,2011

Gambar 6.2 Banyaknya pelanggan PDAM di Kab. Sampang, 2019
Figures *Customer Of PDAM in the Sampang regency*



Sumber/Source :

Tabel
Table 6.1**Daya Terpasang, Produksi, dan Distribusi Listrik PT. PLN (Persero) pada Cabang/Ranting PLN Menurut Kecamatan di Kabupaten Sampang, 2019**
Installed Electricity Power, Production, and Distribution of PT. PLN (Persero) at PLN Branch by Subdistrict in Sampang Regency, 2019

Kecamatan Subdistrict	Daya Terpasang Installed Electricity Power (KW)	Produksi Listrik Electricity Production (KWh)	Listrik Terjual Electricity Sold (KWh)	Dipakai Sendiri Own Used (KWh)	Susut/ Hilang Shrinkage/ Lost (KWh)
(1)	(2)	(3)	(4)	(5)	(6)
010 Sreseh	5.796.410	1.367.839	1.050.033	-	317.806
020 Torjun	6.582.600	1.495.008	1.147.656	-	347.353
021 Pangarengan	4.949.240	993.478	762.652	-	230.826
030 Sampang	31.346.200	4.996.300	3.835.451	5.435	1.160.849
040 Camplong	12.910.150	2.820.782	2.165.397	-	655.385
050 Omben	9.757.070	2.386.329	1.831.885	-	554.444
060 Kedungdung	6.654.070	1.592.456	1.222.462	-	369.994
070 Jrengik	5.681.250	1.215.333	932.961	-	282.373
080 Tambelangan	6.490.350	1.553.964	1.192.914	-	361.051
090 Banyuates	19.545.790	3.231.362	2.480.582	-	750.780
100 Robatal	7.680.300	1.597.978	1.226.701	-	371.277
101 Karang Penang	5.761.600	1.370.113	1.051.779	-	318.334
110 Ketapang	19.017.970	3.516.558	2.699.515	-	817.043
120 Sokobanah	6.098.670	1.535.656	1.198.756	-	336.900
Kab. Sampang	148.271.670	29.673.156	22.798.744	5.435	6.874.415

Catatan/Note: ...

Sumber/Source: PT PLN (Persero) Cabang Pamekasan/PT. PLN of Pamekasan Regency Branch

Tabel
Table 6.2

**Jumlah Pelanggan Listrik Menurut Kecamatan di
Kabupaten Sampang, 2015–2019**
*Number of Electricity Customers by Subdistrict in Sampang
Regency, 2015–2019*

Kecamatan Subdistrict	2015	2016	2017	2018	2019
(1)	(2)	(3)	(4)	(5)	(6)
010 Sreseh	8.422
020 Torjun	9.205
021 Pangarengan	6.117
030 Sampang	28.763
040 Camplong	17.368
050 Omben	14.093
060 Kedungdung	9.805
070 Jrengik	7.483
080 Tambelangan	9.068
090 Banyuates	19.896
100 Robatal	9.839
101 Karang Penang	8.436
110 Ketapang	21.652
120 Sokobanah	9.632

Catatan/Note: ...

Sumber/Source: PT PLN (Persero) Cabang Pamekasan/PT. PLN of Pamekasan Regency Branch

Tabel
Table 6.3**Jumlah Pelanggan dan Air yang Disalurkan Menurut Kecamatan di Kabupaten Sampang, 2019**
Number of Customers and Distributed Water by Subdistrict in Sampang Regency, 2019

Kecamatan Subdistrict	Pelanggan Number of Customers	Air Disalurkan Distributed Water (m ³)	Nilai Value (Rp)
(1)	(2)	(3)	(4)
010 Sreseh	520	8.319	42.236.911
020 Torjun	449	7.855	28.349.524
021 Pangarengan	-	-	-
030 Sampang	6.446	148.613	583.280.288
040 Camplong	1.078	20.653	78.313.511
050 Omben	973	17.723	52.474.156
060 Kedungdung	621	14.164	46.688.658
070 Jrengik	128	3.372	13.487.145
080 Tambelangan	35	1.046	4.128.465
090 Banyuates	-	-	-
100 Robatal	71	1.233	3.999.432
101 Karang Penang	-	-	-
110 Ketapang	526	9.119	32.437.403
120 Sokobanah	45	607	1.897.348
Kabupaten Sampang	10,892	232,704	887,292,841

Catatan/Note: ...

Sumber/Source: Perusahaan Daerah Air Minum Kabupaten Sampang/Local Drinking Water Company of Sampang Regency

07

**PARIWISATA
TOURISM**



PENJELASAN TEKNIS

1. Berdasarkan Surat Ijin Usaha Perdagangan yang dikeluarkan oleh Kantor Pelayanan, Perijinan dan Penanaman Modal, usaha perdagangan dibedakan menjadi:
 - a. Perdagangan Besar
 - b. Perdagangan Menengah
 - c. Perdagangan Kecil
2. Sarana perdagangan terdiri dari pasar umum, pasar desa, toko/ swalayan/ toserba, kios, rumah makan/restoran/ warung. Data ini dikumpulkan dari Badan Pemberdayaan Masyarakat Kabupaten Sampang.
3. Koperasi terdiri dari Koperasi Primer dan Sekunder. Data mengenai koperasi bersumber dari Dinas Koperasi, Pengusaha Kecil dan Menengah Kabupaten Sampang. Koperasi primer adalah koperasi yang anggotanya orang seorang dimana wilayah keanggotaannya meliputi satu Kabupaten/Kota dan wewenang pembinaanya menjadi tanggung jawab Kabupaten/Kota. Sedangkan koperasi sekunder adalah koperasi yang anggotanya terdiri dari koperasi primer dan keanggotaannya meliputi satu Kabupaten/Kota dimana wewenang pembinaanya menjadi tanggung jawab Kabupaten/Kota.

TECHNICAL NOTES

1. *Based on the Business License issued by the Office of Trade Services, Licensing and Investment, the trading business can be divided into:*
 - a. *Wholesale*
 - b. *Secondary trading*
 - c. *Small trade*
2. *Facility consists of a common market of trade, markets, shops/ supermarkets, stalls, restaurant/ cafes. This data is collected from the Board Community Empowerment of Sampang Regency.*
3. *Cooperatives are divided by Primary and Secondary Cooperatives. The data on cooperatives sourced from the Department of Cooperatives and Small-Large Entrepreneurs of Sampang Regency. Primary cooperative is a cooperative that has member is individually status in a Regency / City, and Department of Cooperatives and Small-Large Entrepreneurs in regency/city level has responsibility to guide and build that kind of cooperatives. Secondary cooperative is a cooperative that has member from some primary cooperatives in a regency/city, and Department of Cooperatives and Small-Large Entrepreneurs in regency/city level has responsibility to guide and build them.*

ULASAN

Selama tahun 2008-2019 usaha perdagangan di Kabupaten Sampang didominasi oleh usaha perdagangan kecil. Hal ini terlihat dari Surat Ijin Usaha Perdagangan yang diterbitkan oleh Kantor Pelayanan, Perijinan dan Penanaman Modal Kabupaten Sampang. Penerbitan Surat Ijin Usaha Perdagangan paling banyak terjadi pada tahun 2012 untuk usaha perdagangan kecil dan pada tahun 2008 untuk perdagangan menengah. Sedangkan untuk usaha perdagangan besar diterbitkan paling banyak pada tahun 2010.

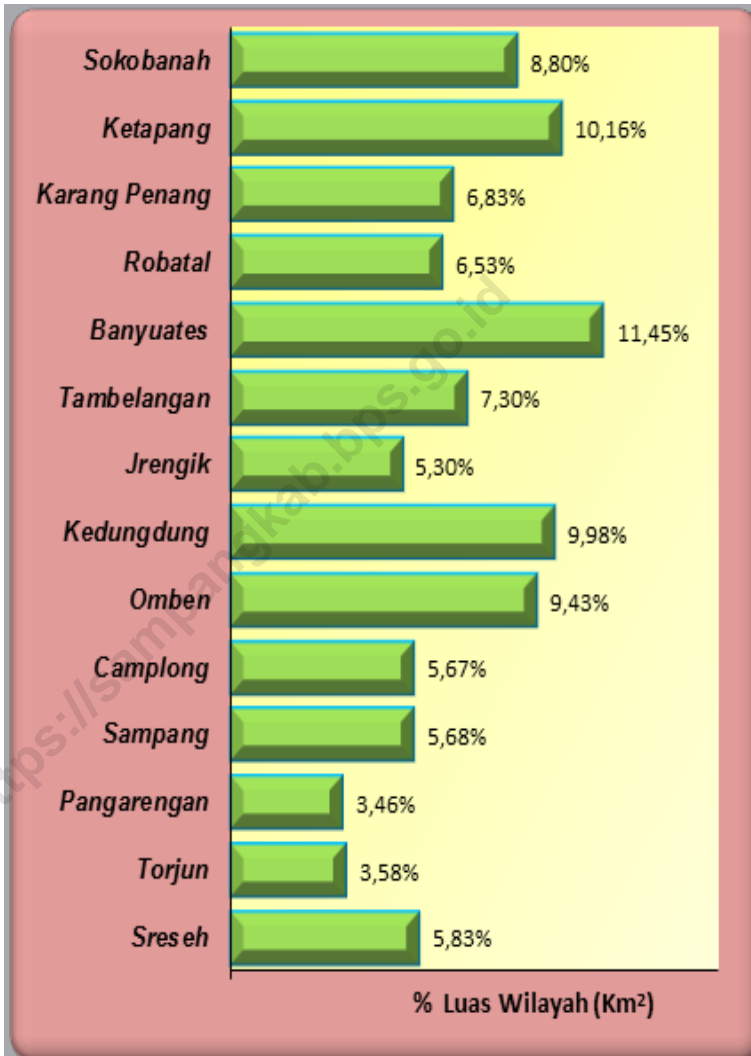
Sebagai salah satu sarana perekonomian, keberadaan koperasi di Kabupaten Sampang cukup mengembirakan. Jenis koperasi di Kabupaten Sampang terdiri dari 23 jenis, mulai dari Koperasi Pusat, Koperasi Unit Desa, Koperasi Pegawai Republik Indonesia, Koperasi Wanita, Koperasi Pasar, sampai dengan Koperasi Serba Usaha. Pada tahun 2017 koperasi di Kabupaten Sampang berjumlah 446 usaha, dan berkembang pada tahun 2018 menjadi 447 usaha.

DESCRIPTION

During the years 2008-2019 in the district of Sampang trading business is dominated by small trading businesses. This can be seen of business license issued by the Office of Trade Services, Licensing and Investment Sampang regency. Issuance of Permit Trading the most happening in 2012 for small and 2008 for medium-sized commercial businesses. As for business at most wholesale trade published in 2010.

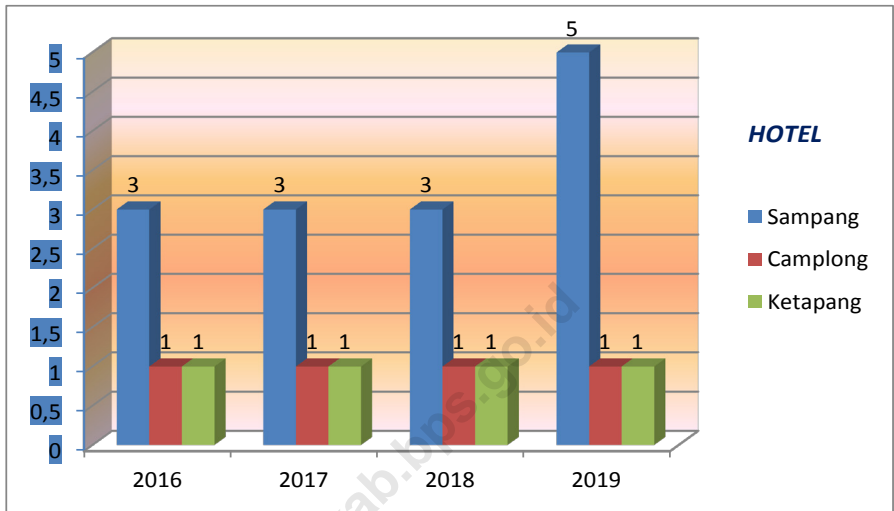
As one facilities economy, the existence of cooperatives in the Sampang Regency quite encouraging. Types of cooperatives in the Sampang Regency consists of 23 types, from the Central Cooperative, Cooperative Village Unit Cooperative Republic of Indonesia, Women's Cooperative, Cooperative Market, Cooperative Enterprise Business Solutions. In 2017 cooperatives in the Sampang Regency amounted to 446 enterprises, and growing in 2018 to 447 businesses.

Gambar 7.1 Luas Daerah menurut Kecamatan (%), 2019
Figures 7.1 Area of Subdistrict (%), 2019



Sumber/Source : Berdasarkan Peraturan Menteri Dalam Negeri No. 66 Tahun 2011 tanggal 28 Desember 2011
 Based on Minister Of Home Affairs Regulation No 66/2011, December 28,2011

Gambar 7.2 Banyaknya surat ijin usaha perdagangan
Figures *Number of publication trade allowance registration*



Sumber/Source :

Tabel
Table 7.1

**Jumlah Hotel/ Penginapan Menurut Kecamatan di
Kabupaten Sampang, 2016–2019**
*Number of Hotel by Subdistrict in Sampang Regency,
2016–2019*

Kecamatan Subdistrict	2016	2017	2018	2019
(1)	(2)	(3)	(4)	(5)
010 Sreseh	-	-	-	-
020 Torjun	-	-	-	-
021 Pangarengan	-	-	-	-
030 Sampang	3	3	3	5
040 Camplong	1	1	1	1
050 Omben	-	-	-	-
060 Kedungdung	-	-	-	-
070 Jrengik	-	-	-	-
080 Tambelangan	-	-	-	-
090 Banyuates	-	-	-	-
100 Robatal	-	-	-	-
101 Karang Penang	-	-	-	-
110 Ketapang	1	1	1	1
120 Sokobanah	-	-	-	-
Kabupaten Sampang	5	5	5	7

Catatan/Note: ...

Sumber/Source: BPS, Survei Sosial Ekonomi Nasional (Susenas)/BPS-Statistics Indonesia, National Socioeconomic Survey

08

TRANSPORTASI DAN KOMUNIKASI
TRANSPORTATION AND COMMUNICATION



PENJELASAN TEKNIS

1. Data Transportasi, Komunikasi dan Pariwisata meliputi:
 - a. Panjang Jalan.
 - b. Sarana Angkutan
 - c. Pos
 - d. Hotel
2. Sumber data Transportasi, Komunikasi dan Pariwisata berasal dari instansi terkait yang dikumpulkan oleh Badan Pusat Statistik Kabupaten Sampang.
3. Akomodasi ialah suatu usaha yang menggunakan suatu bangunan atau sebagian dari padanya khusus disediakan, dimana setiap orang dapat menginap dan memperoleh pelayanan serta fasilitas lainnya.

TECHNICAL NOTES

1. *Data transport and communication include:*
 - a. *Length of Roads.*
 - b. *Transportation*
 - c. *Post*
 - d. *Hotel*
2. *Sources of data Transportation, Communication and Tourism from the relevant agencies, collected by the Central Statistics Agency Sampang Regency.*
3. *Accommodation is a business that uses a building or part thereof specifically provided, where everyone can stay and obtain medical and other facilities.*

ULASAN

Pada tahun 2016 kondisi permukaan jalan kabupaten yang mengalami kerusakan sepanjang 76,64 km, mengalami pengurangan 9,11 km dibanding tahun 2015 sedangkan kondisi jalan yang baik sepanjang 484,14 km. Kondisi jembatan yang rusak pada tahun 2015 lebih sedikit dibandingkan kondisi setahun sebelumnya.

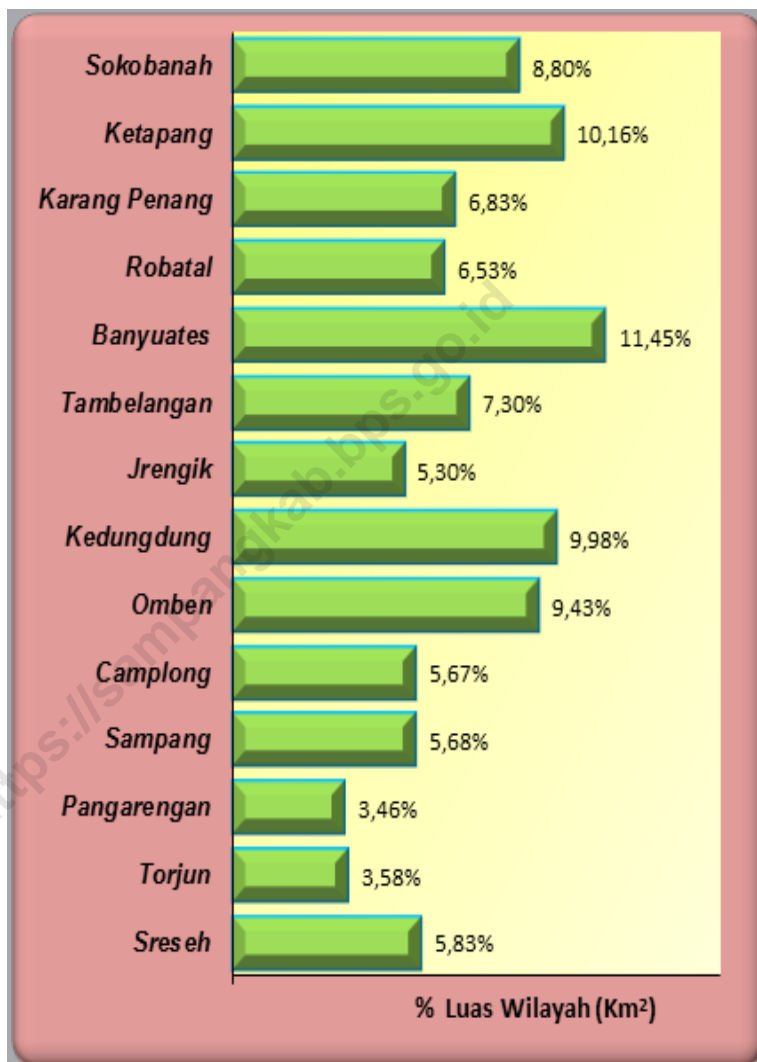
Meskipun di beberapa tempat, pengiriman uang dengan wesel pos sudah diganti dengan transfer bank, namun indikator di PT Pos Indonesia Kantor Pos Sampang menunjukkan angka yang sebaliknya. Jumlah pengirim wesel pos mengalami kenaikan dibanding tahun sebelumnya, begitu juga wesel pos yang diterima mengalami kenaikan.

DESCRIPTION

In 2016 Road surface conditions throughout the county who suffered damage to 76,64 km decreased in 2014 compared to 9,11 km, while the road conditions are good throughout the 484,14 km. Condition of the broken bridge in 2015 is less than the condition a year earlier.

Although in some places, sending money by postal money order has been replaced by bank transfer, but an indicator of PT Pos Indonesia Sampang Post Office figures showed otherwise. Number of sending money orders to increase over the previous year, as well as postal money orders received increased.

Gambar 8.1 Luas Daerah menurut Kabupaten/Kota (%), 2019
Figures 8.1 Area of Regency/Municipality (%), 2019



Sumber/Source : Berdasarkan Peraturan Menteri Dalam Negeri No. 66 Tahun 2011 tanggal 28 Desember 2011
 Based on Minister Of Home Affairs Regulation No 66/2011, December 28,2011

Gambar 8.2
Figures

Kondisi jalan di kabupaten sampang
Read Condition in the Sampang Regency



Sumber/Source :

8.1 TRANSPORTASI TRANSPORTATION

Tabel 8.1.1 **Jumlah kecelakaan Tranportasi Laut
di Kabupaten Sampang, 2019**
Accident of Sea in Sampang Regency(km), 2017–2019

Kecamatan Subdistrict	Kecelakaan Tranportasi Laut Accident of Sea Transportation		
	Rusak Berat Severely Damaged	Rusak Sedang Damaged	Rusak Ringan Lightly Damaged
(1)	(2)	(3)	(4)
010 Sreseh	2 Kapal	1 Kapal	4 Kapal
020 Torjun	-	-	-
021 Pangarengan	-	-	-
030 Sampang	2 kapal	10 Kapal	17 Kapal
040 Camplong	-	3 Kapal	6 Kapal
050 Omben	-	-	-
060 Kedungdung	-	-	-
070 Jrengik	-	-	-
080 Tambelangan	-	-	-
090 Banyuates	-	2 Kapal	9 Kapal
100 Robatal	-	-	-
101 Karang Penang	-	-	-
110 Ketapang	-	-	3 Kapal
120 Sokobanah	-	1 Kapal	5 Kapal
Kabupaten Sampang			

Catatan/Note: ...

Sumber/Source: Dinas Perhubungan kabupaten Sampang

Tabel 8.1.2 Panjang Jalan Menurut Jenis Permukaan Jalan di Kabupaten Sampang (km), 2017–2019
Table *Length of Roads by Type of Road Surface in Sampang Regency (km), 2017–2019*

Jenis Permukaan Jalan <i>Type of Road Surface</i>	2017	2018	2019
(1)	(2)	(3)	(4)
Aspal/Paved
Kerikil/Gravel
Tanah/Soil
Lainnya/Others
Jumlah/Total

Catatan/Note: ...

Sumber/Source: Dinas Pekerjaan Umum Bina Marga kabupaten Sampang/*Public Work Office of Sampang Regency*

Tabel 8.1.3 Panjang Jalan Menurut Kondisi Jalan di Kabupaten/Kota Sampang (km), 2017–2019
Length of Roads by Condition of Roads in Sampang Regency (km), 2017–2019

Kondisi Jalan Condition of Roads	2017	2018	2019
(1)	(2)	(3)	(4)
Baik/Good
Sedang/Moderate
Rusak/Damage
Rusak Berat/Severely Damage
Jumlah/Total

Catatan/Note: ...

Sumber/Source: Dinas Pekerjaan Umum Bina Marga kabupaten Sampang / Public Work Office of Sampang Regency

8.2 KOMUNIKASI COMMUNICATION

Tabel 8.2.1 Jumlah Kantor Pos Pembantu Menurut Kecamatan di Kabupaten Sampang, 2016–2019
Number of Post Offices Subsidiaries by Subdistrict in Sampang Regency, 2016–2019

Kecamatan Subdistrict	2016	2017	2018	2019
(1)	(2)	(3)	(4)	(5)
010 Sreseh	-	-	-	-
020 Torjun	1	1	1	1
021 Pangarengan	-	-	-	-
030 Sampang	1	1	1	1
040 Camplong	1	1	1	1
050 Omben	1	1	1	1
060 Kedungdung	1	1	1	1
070 Jrengik	1	1	1	1
080 Tambelangan	-	-	-	-
090 Banyuates	1	1	1	1
100 Robatal	1	1	1	1
101 Karang Penang	1	1	1	1
110 Ketapang	1	1	1	1
120 Sokobanah	1	1	1	1
Kabupaten Sampang	11	11	11	11

Catatan/Note: ...

Sumber/Source: Dinas Pekerjaan Umum Bina Marga kabupaten Sampang / Public Work Office of Sampang Regency

PERBANKAN, KOPERASI, DAN HARGA-HARGA
BANKING, COOPERATIVE, AND PRICES



<https://bps.kab.sampang.go.id>



PENJELASAN TEKNIS

1. Koperasi adalah perusahaan yang beranggotakan orang-orang atau badan hukum koperasi dengan melandaskan kegiatannya berdasarkan prinsip koperasi sekaligus sebagai gerakan ekonomi rakyat yang berdasarkan azas kekeluargaan. Bentuk badan hukum koperasi ini dikeluarkan dan disahkan oleh Departemen Koperasi.
2. Koperasi Unit Desa (KUD) merupakan koperasi di wilayah pedesaan yang bergerak dalam penyediaan kebutuhan masyarakat yang berkaitan dengan kegiatan pertanian. Koperasi unit desa dapat juga dikatakan sebagai wadah organisasi ekonomi yang berwatak sosial dan merupakan wadah bagi pengembangan berbagai kegiatan ekonomi masyarakat pedesaan yang diselenggarakan oleh masyarakat dan untuk masyarakat itu sendiri.
3. KOPKAR (Koperasi Karyawan) adalah sebuah koperasi yang berada di sebuah perusahaan tertentu. Anggota koperasi ini adalah para karyawan dari perusahaan tersebut.

TECHNICAL NOTES

1. *Cooperative is a company composed of persons-a legal entity or legal entity based on its activities based on the principle of cooperatives as well as a people's economic movement based on the principle of kinship. The form of legal entity of this cooperative is issued and authorized by the Ministry of Cooperatives.*
2. *Village Unit Cooperative (KUD) is a cooperative in rural areas engaged in the provision of community needs related to agricultural activities. Village cooperatives can also be said to be a platform for economic organization with a social character and is a venue for the development of various economic activities of rural communities organized by the community and for the community itself.*
3. *Employee Cooperative is a cooperative residing in a particular company. Members of this cooperative are the employees of the company.*

ULASAN

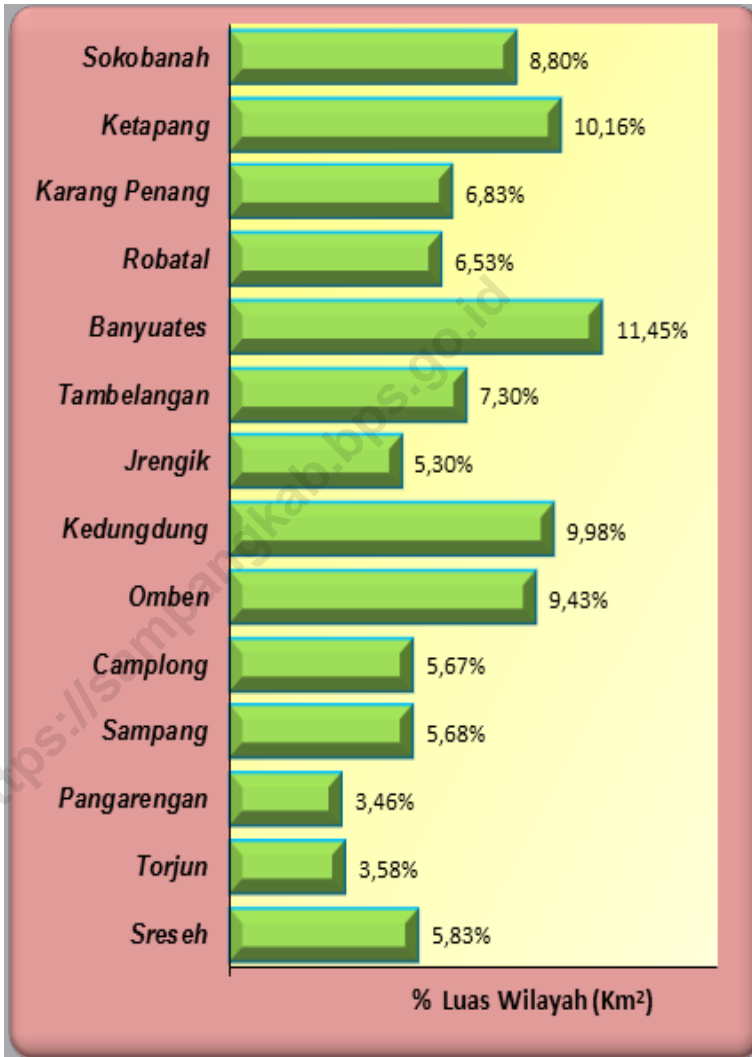
Di Kabupaten Sampang terdapat 490 koperasi yang berada di Dina Koperasi dan UKM Kabupaten Pamekasan. Dari jumlah tersebut yang paling banyak adalah koperasi wanita dengan jumlah sebanyak 223 unit, sedangkan KUD ada 13 unit.

DESCRIPTION

In Sampang Regency there are 490 cooperatives registered with the Pamekasan Regency Cooperative and SME Office. Of these the most are women's cooperatives with a total of 223 units, while there are 13 KUD units.

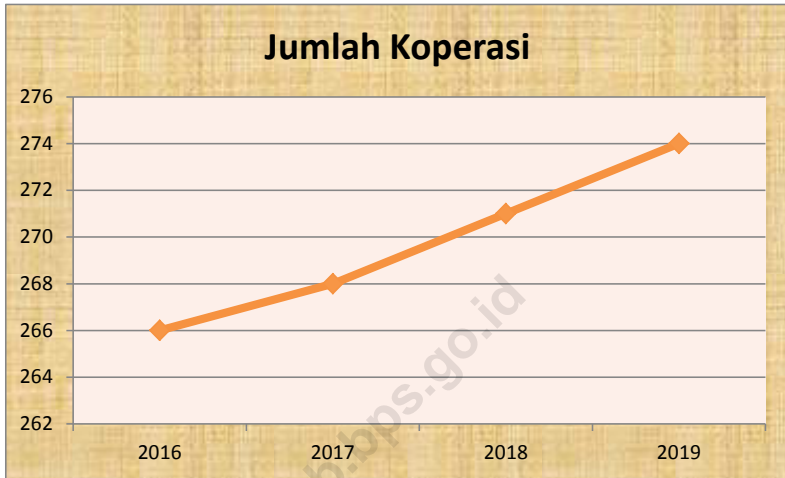
<https://sampangkab.bps.go.id>

Gambar 9.1 Luas Daerah menurut Kecamatan (%), 2019
Figures 9.1 Area of Subdistrict (%), 2019



Sumber/Source : Berdasarkan Peraturan Menteri Dalam Negeri No. 66 Tahun 2011 tanggal 28 Desember 2011
 Based on Minister Of Home Affairs Regulation No 66/2011, December 28,2011

Gambar 9.2 Jumlah koperasi yang aktif menurut Kecamatan.
Figures Number of active cooperative by Subdistrict



Sumber/Source :

Tabel
Table 9.1**Jumlah Koperasi Aktif Menurut Kecamatan di Kabupaten Sampang, 2016–2019**
Number of Active Cooperative by Subdistrict in Sampang Regency, 2016–2019

Kecamatan Subdistrict	2016	2017	2018	2019
(1)	(2)	(3)	(4)	(5)
010 Sreseh	19	19	191	19
020 Torjun	14	14	14	14
021 Pangarengan	12	12	12	12
030 Sampang	69	69	69	70
040 Camplong	23	23	24	25
050 Omben	31	31	31	31
060 Kedungdung	14	14	15	15
070 Jrengik	8	8	8	8
080 Tambelangan	7	7	7	7
090 Banyuates	10	11	11	11
100 Robatal	14	15	16	16
101 Karang Penang	15	15	15	16
110 Ketapang	17	17	17	17
120 Sokobanah	13	13	13	13
Kabupaten Sampang	266	268	271	274

Catatan/Note: ...

Sumber/Source: Dinas Koperasi dan UKM Kabupaten Sampang/Cooperative and SME Office of Sampang Regency

Tabel
Table 9.2**Jumlah Koperasi Menurut Jenis Koperasi dan Kecamatan di Kabupaten Sampang, 2019**
Number of Cooperative by Kind of Cooperative and Subdistrict in Sampang Regency, 2019

Kecamatan Subdistrict	Jenis Koperasi/ Kind of Cooperative					Jumlah Total
	KUD	KPRI	KOPKAR	KOPPAS	Lainnya Other	
(1)	(2)	(3)	(4)	(5)	(6)	(7)
010 Sreseh	1	1	-	-	21	23
020 Torjun	1	2	-	-	17	20
021 Pangarengan	1	1	-	-	15	17
030 Sampang	1	29	9	2	81	122
040 Camplong	1	1	2	-	27	31
050 Omben	1	2	-	-	37	40
060 Kedungdung	1	1	-	-	28	30
070 Jrengik	1	1	-	-	16	18
080 Tambelangan	1	1	-	-	18	20
090 Banyuates	1	1	-	1	29	32
100 Robatal	1	1	-	-	20	22
101 Karang Penang	-	1	-	-	16	17
110 Ketapang	1	1	-	2	29	33
120 Sokobanah	1	1	-	-	16	18
Kabupaten Sampang	13	44	11	5	370	443

Catatan/Note: ...

Sumber/Source: Dinas Koperasi dan UKM Kabupaten Sampang/Cooperative and SME Office of Sampang Regency

10

PENGELUARAN PENDUDUK **POPULATION EXPENDITURE**



PENJELASAN TEKNIS

1. Pengeluaran rata-rata per kapita adalah biaya yang dikeluarkan untuk konsumsi semua anggota rumah tangga selama sebulan baik yang berasal dari pembelian, pemberian maupun produksi sendiri dibagi dengan banyaknya anggota rumah tangga dalam rumah tangga tersebut.

TECHNICAL NOTES

1. *Per capita Average Expenditure is the cost spent for all household members consumption during the month, whether from purchasing, giving or own production, divided by the number of household members in the household.*
2. *Lorem ipsum dolor sit*

<https://sampangkab.bps.go.id>

ULASAN

Dari hasil Survei Sosial Ekonomi Nasional (SUSENAS) dapat diperoleh pengeluaran rata-rata perkapita sebulan suatu wilayah baik pengeluaran untuk makanan maupun non makanan.

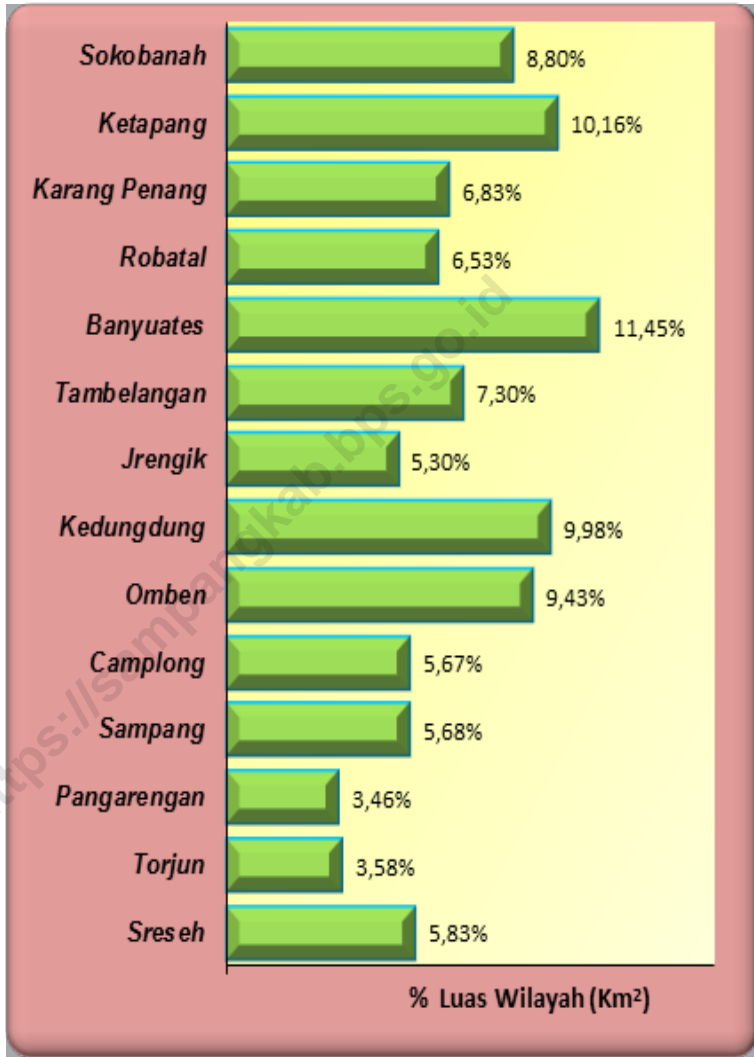
Pengeluaran rata-rata perkapita per bulan di Kabupaten Sampang tahun 2019 pada kelompok makanan sebanyak 57,52 persen dan kelompok bukan makanan sebanyak 42,48 persen. Nilai Pengeluaran rata-rata perkapita sebulan menurut kelompok makanan di Kabupaten Sampang tahun 2019 terbanyak pada kelompok Makanan dan Minuman Jadi, Tembakau, dan Padi-padian, masing-masing sebesar 118.880,15 rupiah, 67.490,24 rupiah, dan 56.738,20 rupiah.

DESCRIPTION

Based on National Social Economic Survey, we can get average monthly percapita expenditure for a region, which consist of two groups of commodity, food and non food commodity.

Average expenditure per capita per month in Sampang Regency in 2019 was 57,52 percents for food and 42,48 percents for non food. The Most Value of average expenditure per capita per month by food groups was on Prepared food and beverages, Cereal, and Tobacco and betel, respectively 118.880,15 rupiahs, 67.490,24 ruphias, and 56.738,20 ruphias.

Gambar 10.1 Luas Daerah menurut Kabupaten/Kota (%), 2019
Figures 10.1 Area of Regency/Municipality (%), 2019



Sumber/Source : Berdasarkan Peraturan Menteri Dalam Negeri No. 66 Tahun 2011 tanggal 28 Desember 2011
 Based on Minister Of Home Affairs Regulation No 66/2011, December 28,2011

Gambar 10.2 ...
Figures ...



Sumber/Source :

Tabel
Table 10.1**Rata-rata Pengeluaran per Kapita Sebulan Menurut
Kelompok Komoditas (rupiah) di Kabupaten Sampang,
2018 dan 2019**
*Monthly Average Expenditure per Capita by Commodity
Group (rupiahs) in Sampang Regency, 2018 and 2019*

Kelompok Komoditas/Commodity Group	2018	2019
(1)	(2)	(3)
Makanan/Food		
Padi-padian/ <i>Cereals</i>	83.294,86	73.414,14
Umbi-umbian/ <i>Tubers</i>	2.412,40	1.761,97
Ikan/udang/cumi/kerang/ <i>Fish/shrimp/common squid/shells</i>	49.512,86	48.191,52
Daging/ <i>Meat</i>	10.487,76	11.927,54
Telur dan susu/ <i>Eggs and milk</i>	17.372,84	15.731,95
Sayur-sayuran/ <i>Vegetables</i>	28.882,15	23.287,50
Kacang-kacangan/ <i>Legumes</i>	16.887,77	13.560,29
Buah-buahan/ <i>Fruits</i>	12.676,08	8.973,71
Minyak dan kelapa/ <i>Oil and coconut</i>	11.613,31	9.625,42
Bahan minuman/ <i>Beverage stuffs</i>	9.868,62	9.875,77
Bumbu-bumbuan/ <i>Spices</i>	9.330,51	7.907,33
Konsumsi lainnya/ <i>Miscellaneous food items</i>	9.075,82	8.030,06
Makanan dan minuman jadi/ <i>Prepared food and beverages</i>	104.218,98	93.438,41
Rokok/ <i>Cigarettes</i>	67.830,77	78.536,13
Jumlah makanan/Total food	433.464,74	404.261,72
Bukan makanan/Non-food		
Perumahan dan fasilitas rumah tangga/ <i>Housing and household facilities</i>	102.737,43	104.100,36
Aneka komoditas dan jasa/ <i>Goods and services</i>	67.682,86	73.002,02
Pakaian, alas kaki, dan tutup kepala/ <i>Clothing, footwear, and headgear</i>	17.175,60	18.809,65
Komoditas tahan lama/ <i>Durable goods</i>	14.748,43	17.374,64
Pajak, pungutan, dan asuransi/ <i>Taxes and insurance</i>	11.270,87	11.778,86
Keperluan pesta dan upacara/kenduri/ <i>Parties and ceremonies</i>	15.360,51	17.058,64
Jumlah bukan makanan/Total non-food	228.975,70	242.124,17
Jumlah/Total	662.440,44	646.385,89

Catatan/Note: ...

Sumber/Source: BPS, Survei Sosial Ekonomi Nasional (Susenas) Maret/BPS-Statistics Indonesia, National Socioeconomic Survey March

Tabel
Table 10.2

Persentase Pengeluaran per Kapita Sebulan Menurut Kelompok Komoditas di Kabupaten Sampang, 2018 dan 2019
Percentage of Monthly Expenditure per Capita by Commodity Group in Sampang Regency, 2018 and 2019

Kelompok Komoditas/Commodity Group	2018	2019
(1)	(2)	(3)
Makanan/Food		
Padi-padian/ <i>Cereals</i>	12,57	11,36
Umbi-umbian/ <i>Tubers</i>	0,36	0,27
Ikan/udang/cumi/kerang/ <i>Fish/shrimp/common squid/shells</i>	7,47	7,46
Daging/ <i>Meat</i>	1,58	1,85
Telur dan susu/ <i>Eggs and milk</i>	2,62	2,43
Sayur-sayuran/ <i>Vegetables</i>	4,36	3,60
Kacang-kacangan/ <i>Legumes</i>	2,55	2,10
Buah-buahan/ <i>Fruits</i>	1,91	1,39
Minyak dan kelapa/ <i>Oil and coconut</i>	1,75	1,49
Bahan minuman/ <i>Beverage stuffs</i>	1,49	1,53
Bumbu-bumbuan/ <i>Spices</i>	1,41	1,22
Konsumsi lainnya/ <i>Miscellaneous food items</i>	1,37	1,24
Makanan dan minuman jadi/ <i>Prepared food and beverages</i>	15,73	14,46
Rokok/ <i>Cigarettes</i>	10,24	12,15
Jumlah makanan/Total food	65,43	62,54
Bukan makanan/Non-food		
Perumahan dan fasilitas rumah tangga/ <i>Housing and household facilities</i>	15,51	16,10
Aneka komoditas dan jasa/ <i>Goods and services</i>	10,22	11,29
Pakaian, alas kaki, dan tutup kepala/ <i>Clothing, footwear, and headgear</i>	2,59	2,91
Komoditas tahan lama/ <i>Durable goods</i>	2,23	2,69
Pajak, pungutan, dan asuransi/ <i>Taxes and insurance</i>	1,70	1,82
Keperluan pesta dan upacara/kenduri/ <i>Parties and ceremonies</i>	2,32	2,64
Jumlah bukan makanan/Total non-food	34,57	37,46
Jumlah/Total	100,00	100,00

Catatan/Note: ...

Sumber/Source: BPS, Survei Sosial Ekonomi Nasional (Susenas) Maret/BPS-Statistics Indonesia, National Socioeconomic Survey March

Tabel
Table 10.3

Rata-rata Pengeluaran Penduduk Menurut Tingkat Kesejahteraan Per Kapita Sebulan di Kabupaten Sampang, 2018 dan 2019
Average Population Expenditures According to the Per capita Welfare Level of a Month in Sampang Regency, 2018 and 2019

Kuintil Pengeluaran Perkapita Sebulan (Dalam Rupiah)/ Monthly Expenditure Quantil Percapita (Rp)	2018	2019
(1)	(2)	(3)
Penduduk Kuintil/Pop. Quantil 1	362.509,56	336.976,27
Penduduk Kuintil/Pop. Quantil 2	458.871,00	441.378,05
Penduduk Kuintil/Pop. Quantil 3	554.481,25	543.544,79
Penduduk Kuintil/Pop. Quantil 4	705.440,30	698.083,55
Penduduk Kuintil/Pop. Quantil 5	1.231.672,96	1.212.037,96
Rata-rata/Average	662.440,43	646.385,90

Catatan/Note: ...

Sumber/Source: BPS, Survei Sosial Ekonomi Nasional (Susenas) Maret/BPS-Statistics Indonesia, National Socioeconomic Survey March

11

PERDAGANGAN
TRADE



PENJELASAN TEKNIS

1. Berdasarkan Surat Ijin Usaha Perdagangan yang dikeluarkan oleh Kantor Pelayanan, Perijinan dan Penanaman Modal, usaha perdagangan dibedakan menjadi:
 - a. Perdagangan Besar
 - b. Perdagangan Menengah
 - c. Perdagangan Kecil
2. Sarana perdagangan terdiri dari pasar umum, pasar desa, toko/swalayan/ toserba, kios, rumah makan/restoran/ warung. Data ini dikumpulkan dari Badan Pemberdayaan Masyarakat Kabupaten Sampang.
3. Koperasi terdiri dari Koperasi Primer dan Sekunder. Data mengenai koperasi bersumber dari Dinas Koperasi, Pengusaha Kecil dan Menengah Kabupaten Sampang. Koperasi primer adalah koperasi yang anggotanya orang seorang dimana wilayah keanggotaannya meliputi satu Kabupaten/Kota dan wewenang pembinaanya menjadi tanggung jawab Kabupaten/Kota. Sedangkan koperasi sekunder adalah koperasi yang anggotanya terdiri dari koperasi primer dan keanggotaannya meliputi satu Kabupaten/Kota dimana wewenang pembinaanya menjadi tanggung jawab Kabupaten/Kota.

TECHNICAL NOTES

1. *Based on the Business License issued by the Office of Trade Services, Licensing and Investment, the trading business can be divided into:*
 - a. *Wholesale*
 - b. *Secondary trading*
 - c. *Small trade*
2. *Facility consists of a common market of trade, markets, shops/supermarkets, stalls, restaurant/cafes. This data is collected from the Board Community Empowerment of Sampang Regency.*
3. *Cooperatives are divided by Primary and Secondary Cooperatives. The data on cooperatives sourced from the Department of Cooperatives and Small-Large Entrepreneurs of Sampang Regency. Primary cooperative is a cooperative that has member is individually status in a Regency / City, and Department of Cooperatives and Small-Large Entrepreneurs in regency/city level has responsibility to guide and build that kind of cooperatives. Secondary cooperative is a cooperative that has member from some primary cooperatives in a regency/city, and Department of Cooperatives and Small-Large Entrepreneurs in regency/city level has responsibility to guide and build them.*

ULASAN

Selama tahun 2008-2018 usaha perdagangan di Kabupaten Sampang didominasi oleh usaha perdagangan kecil. Hal ini terlihat dari Surat Ijin Usaha Perdagangan yang diterbitkan oleh Kantor Pelayanan, Perijinan dan Penanaman Modal Kabupaten Sampang. Penerbitan Surat Ijin Usaha Perdagangan paling banyak terjadi pada tahun 2012 untuk usaha perdagangan kecil dan pada tahun 2008 untuk perdagangan menengah. Sedangkan untuk usaha perdagangan besar diterbitkan paling banyak pada tahun 2010.

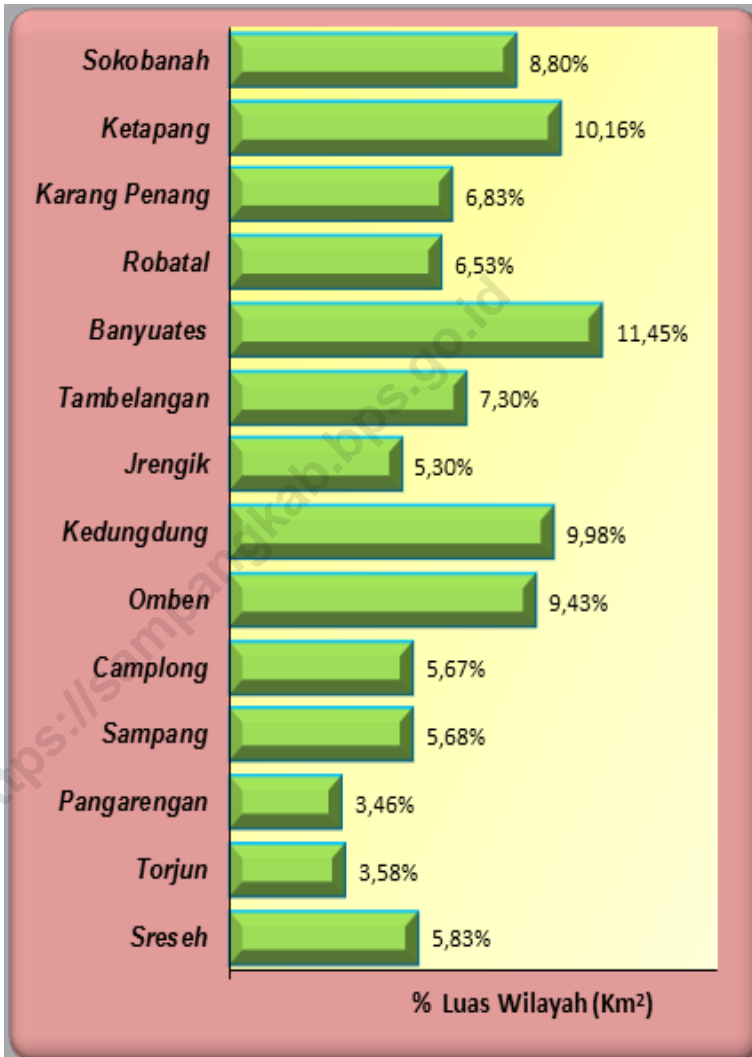
Sebagai salah satu sarana perekonomian, keberadaan koperasi di Kabupaten Sampang cukup menggembirakan. Jenis koperasi di Kabupaten Sampang terdiri dari 23 jenis, mulai dari Koperasi Pusat, Koperasi Unit Desa, Koperasi Pegawai Republik Indonesia, Koperasi Wanita, Koperasi Pasar, sampai dengan Koperasi Serba Usaha. Pada tahun 2017 koperasi di Kabupaten Sampang berjumlah 446 usaha, dan berkembang pada tahun 2018 menjadi 447 usaha.

DESCRIPTION

During the years 2008-2018 in the district of Sampang trading business is dominated by small trading businesses. This can be seen of business license issued by the Office of Trade Services, Licensing and Investment Sampang regency. Issuance of Permit Trading the most happening in 2012 for small and 2008 for medium-sized commercial businesses. As for business at most wholesale trade published in 2010.

As one facilities economy, the existence of cooperatives in the Sampang Regency quite encouraging. Types of cooperatives in the Sampang Regency consists of 23 types, from the Central Cooperative, Cooperative Village Unit Cooperative Republic of Indonesia, Women's Cooperative, Cooperative Market, Cooperative Enterprise Business Solutions. In 2017 cooperatives in the Sampang Regency amounted to 446 enterprises, and growing in 2018 to 447 businesses.

Gambar 11.1 Luas Daerah menurut Kecamatan (%), 2019
Figures 11.1 Area of Subdistrict (%), 2019



Sumber/Source : Berdasarkan Peraturan Menteri Dalam Negeri No. 66 Tahun 2011 tanggal 28 Desember 2011
 Based on Minister Of Home Affairs Regulation No 66/2011, December 28,2011

Gambar 11.2 ...
Figures ...



Sumber/Source : ...

Tabel
Table 11.1

**Jumlah Sarana Perdagangan Menurut Jenisnya di
Kabupaten Sampang, 2016–2019**
**Number of Trading Facilities by Type of Facility in Sampang
Regency, 2016–2019**

Jenis Sarana Perdagangan Type of Trading Facilities	2016	2017	2018	2019
(1)	(2)	(3)	(4)	(5)
Pasar/Market
Toko/Store
Kios
Warung

Catatan/Note: ...

Sumber/Source: BPS, Pendataan Potensi Desa (Podes)/ BPS-Statistics Indonesia, Village Potential Data Collection

12

SISTEM NERACA REGIONAL SYSTEM OF REGIONAL ACCOUNTS



<https://sampangkab.bps.go.id>

PENJELASAN TEKNIS

1. Metodologi penghitungan pendapatan regional yang dipakai mengikuti buku petunjuk BPS-Sistem Neraca Nasional.
2. Pengertian Produk Domestik Regional Bruto (PDRB) bisa dilihat dari tiga sisi yaitu: produksi, pendapatan dan pengeluaran. Penghitungan PDRB dengan pendekatan produksi dan pengeluaran telah disajikan dalam publikasi ini, namun penghitungan melalui pendekatan pendapatan belum tersedia.
3. Produk Regional Bruto, adalah Produk Domestik Bruto ditambah dengan pendapatan factor neto dari luar.
4. Produk Regional Neto, adalah Produk Regional Bruto dikurangi penyusutan atas barang-barang modal tetap yang digunakan selama setahun.
5. Pendapatan Regional Perkapita, adalah Produk Regional Neto atas biaya factor produksi pertengahan tahun
6. Penyajian pendapatan regional dibedakan atas harga yang berlaku dan harga konstan. Pada penyajian atas harga yang berlaku semua agregat pendapatan dinilai atas harga berlaku pada tahun penghitungan. Pada penyajian atas harga konstan suatu tahun dasar, semua agregat pendapatan dinilai atas dasar harga tetap yang

TECHNICAL NOTES

1. The method used to estimate regional income follows the standard set by BPS- System National Account.
2. There are three approaches to measure Gross Domestic Regional Product (GDRP), and these are: production, income, and expenditure approaches. The GDRP which was calculated by using production and expenditure approaches are presented in this publication. The income approach however is not yet used.
3. Gross Regional Product, is gross domestic product plus net factor income from aboard.
4. Net Regional Product is gross regional product minus depreciation of fixed capital goods utilized during one year.
5. Percapita National Income is obtained by dividing regional income by mid-year population
6. Regional Income is presented in two form:1) at current market price; 2) at constant base year market prices. In presenting by current market prices, all aggregates are valued at current prices. On the other hand, base year constant market prices are shown by valuing all aggregates at fixed base year prices

terjadi pada tahun dasar.

7. Laju pertumbuhan PDRB atas dasar harga konstan diperoleh dengan mengurangi nilai pada tahun ke n dengan nilai pada tahun ke n-1 dibagi dengan nilai pada tahun ke n-1 dikalikan dengan 100 persen. Laju pertumbuhan menunjukkan tingkat perkembangan agregat pendapatan untuk masing-masing tahun dibandingkan dengan tahun sebelumnya.
7. *Growth rate of GDRP is obtained by subtracting the n-th value by n-1 th value and then divided by n-1 th value and multiplied the result by 100 percent. The growth rate indicates the development rate of income aggregate compared to that of previous year.*

<https://sampangkab.bps.go.id>

ULASAN**PDRB SEKTORAL**

Angka PDRB Sampang atas dasar harga berlaku (ADHB) tahun 2018 19.700.109,8 juta rupiah.

Sementara, angka PDRB Sampang atas dasar harga konstan (ADHK) 2010, tahun 2019, 13.995.810,47 juta rupiah.

Peranan masing - masing kategori terhadap pembentukan PDRB menurut ADHB tahun 2019, terbesar pada kategori pertanian sebesar 31,23 persen, kategori pertambangan dan penggalian 16,48 persen, kategori perdagangan besar dan eceran; reparasi Mobil dan Sepeda motor sebesar 18,34 persen. Sedangkan peranan kategori terkecil adalah pengadaan listrik dan gas yaitu sebesar 0,03 persen.

PERTUMBUHANEKONOMI

Dari PDRB atas dasar harga konstan 2010, diketahui bahwa pertumbuhan ekonomi Sampang tahun 2019, mencapai 1,42 persen dengan migas dan 4,23 persen tanpa migas.

Pertumbuhan ekonomi Sampang tahun 2019, terutama didukung oleh pertumbuhan pada kategori Konstruksi sebesar 13,07 persen, Informasi dan Komunikasi sebesar 8,31 persen, dan Kategori Penyediaan Akomodasi dan Makanan sebesar 7,93 persen.

DESCRIPTION**SECTORAL GRDP**

GRDP of Sampang by current price in 2019, 19.700.109,8 million rupiah.

While, GRDP of Sampang by 2010 constant price in 2019, 13.995.810,47 million rupiah.

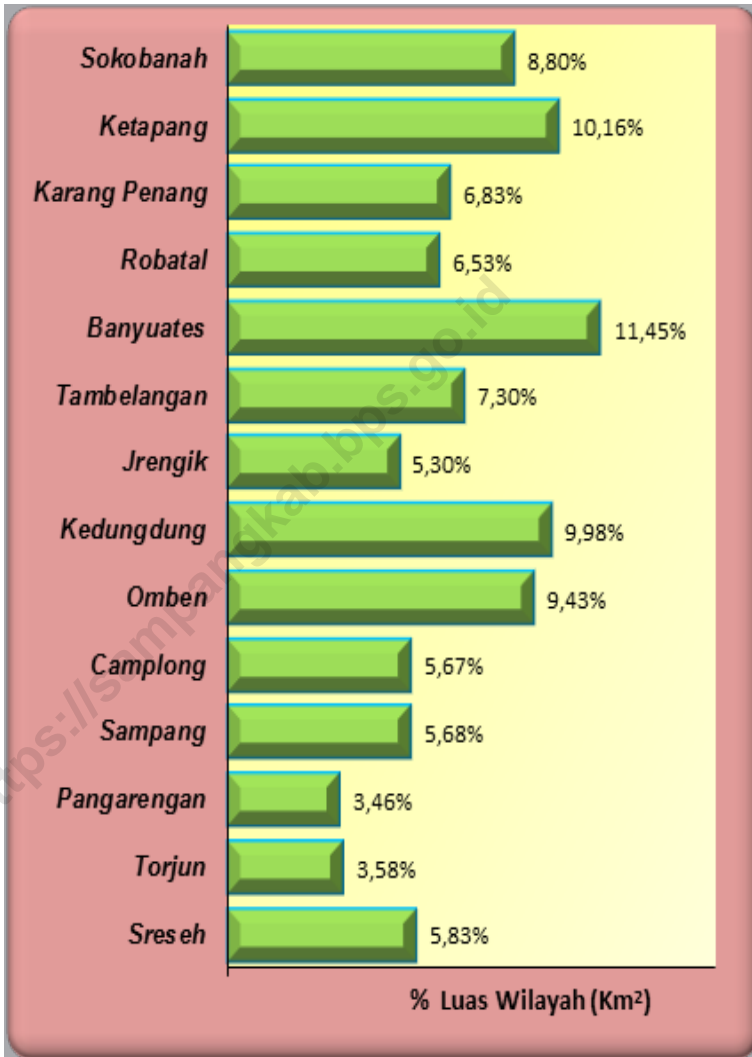
The role of each category to the GDP formation by ADHB 2019 , the largest in the category of agriculture by 31.23 percent , mining and quarrying category 16,48 percent , the category of wholesale and retail trade ; Cars and Motorcycles repairs amounting to 18,34 percent . While the role of the smallest category is the provision of electricity and gas in the amount of 0.03 percent

ECONOMIC GROWTH

Of GDP at constant prices in 2010 , it is known that the Sampang economic growth in 2019, reaching 1,42 percent to 4,23 percent without oil and gas.

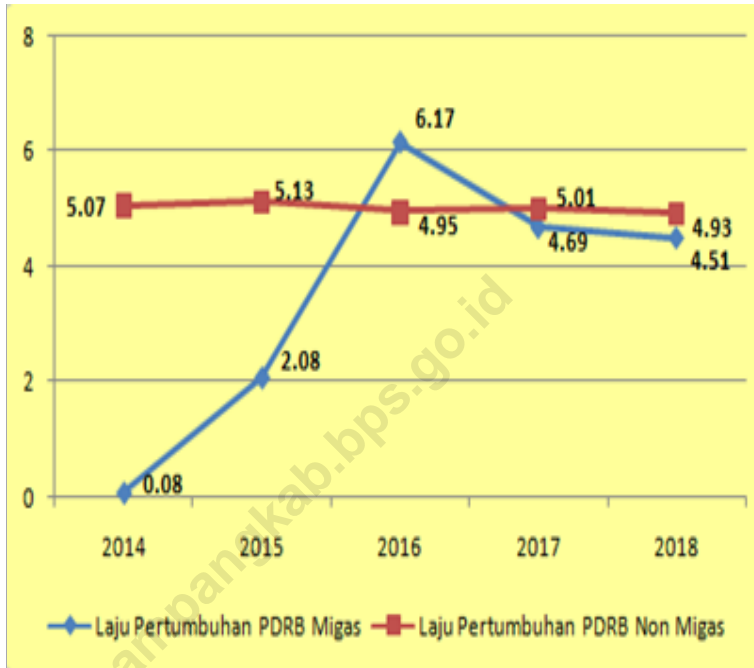
Sampang economic growth in 2019, driven mainly by growth in the provision of construction categories at 13,07 percent , information and communication of 8,31 percent , and the category PAccommodation & Food Service Activities amounted to 7,93 percent.

Gambar 12.1 Luas Daerah menurut Kecamatan (%), 2019
Figures 12.1 Area of Subdistrict (%), 2019



Sumber/Source : Berdasarkan Peraturan Menteri Dalam Negeri No. 66 Tahun 2011 tanggal 28 Desember 2011
 Based on Minister Of Home Affairs Regulation No 66/2011, December 28,2011

Gambar 12.2 Laju pertumbuhan riil PDRB (persen)
Figures The GDP real growth rate (percent)



Sumber/Source :

Tabel 12.1. **Produk Domestik Regional Bruto Atas Dasar Harga Berlaku Menurut Lapangan Usaha di Kabupaten Sampang (Juta rupiah), 2015–2019**
Gross Regional Domestic Product at Current Market Prices by Industry in Sampang Regency (million rupiahs), 2015–2019

Lapangan Usaha/Industry	2015	2016	2017	2018	2019
(1)	(2)	(3)	(4)	(5)	(6)
A Pertanian, Kehutanan, dan Perikanan/ <i>Agriculture, Forestry, and Fishing</i>	5.213.167,5	5.564.431,6	5.951.582,3	6.116.758,4	6.152.788,4
B Pertambangan dan Penggalian/ <i>Mining and Quarrying</i>	2.561.322,9	2.966.057,2	3.259.294,7	3.570.167,8	3.245.615,3
C Industri Pengolahan/ <i>Manufacturing</i>	514.019,9	560.120,2	605.238,2	668.145,0	714.553,9
D Pengadaan Listrik dan Gas/ <i>Electricity and Gas</i>	4.779,2	5.219,5	5.806,7	6.263,7	6.635,9
E Pengadaan Air; Pengelolaan Sampah, Limbah, dan Daur Ulang/ <i>Water Supply; Sewerage, Waste Management, and Remediation Activities</i>	11.047,4	11.878,0	12.711,8	13.664,5	14.327,4
F Konstruksi/ <i>Construction</i>	1.299.166,5	1.462.999,6	1.603.143,6	1.909.204,6	2.173.576,0
G Perdagangan Besar dan Eceran; Reparasi Mobil dan Sepeda Motor/ <i>Wholesale and Retail Trade; Repair of Motor Vehicles and Motorcycles</i>	2.444.757,3	2.758.317,2	2.983.756,1	3.317.297,4	3.613.153,8
H Transportasi dan Pergudangan/ <i>Transportation and Storage</i>	139.797,0	155.845,9	173.430,4	193.563,9	212.717,3
I Penyediaan Akomodasi dan Makan Minum/ <i>Accommodation and Food Service Activities</i>	58.236,3	65.714,8	73.321,0	81.406,5	88.777,4
J Informasi dan Komunikasi/ <i>Information and Communication</i>	636.876,6	707.769,8	782.358,6	853.848,1	934.714,0

Lanjutan Tabel/*Continued Table* 12.1

	Lapangan Usaha/Industry	2015	2016	2017	2018	2019
	(1)	(2)	(3)	(4)	(5)	(6)
K	Jasa Keuangan dan Asuransi/ <i>Financial and Insurance Activities</i>	194.661,0	216.847,3	241.513,6	268.196,0	286.971,5
L	Real Estat/ <i>Real Estate Activities</i>	194.165,7	211.518,3	226.446,8	243.957,8	258.339,5
M,N	Jasa Perusahaan/ <i>Business Activities</i>	44.639,0	48.968,4	53.432,8	58.676,3	62.839,8
O	Administrasi Pemerintahan, Pertahanan, dan Jaminan Sosial Wajib/ <i>Public Administration and Defence; Compulsory Social Security</i>	700.275,9	767.679,4	836.231,7	919.225,4	972.155,6
P	Jasa Pendidikan/ <i>Education</i>	455.376,9	499.712,5	551.012,6	606.467,1	667.819,3
Q	Jasa Kesehatan dan Kegiatan Sosial/ <i>Human Health and Social Work Activities</i>	80.311,8	87.760,6	95.021,7	102.324,4	109.864,4
R,S,T,U	Jasa Lainnya/ <i>Other Services Activities</i>	144.646,5	154.141,1	165.196,9	177.612,9	185.260,4
	Produk Domestik Regional Bruto/<i>Gross Regional Domestic Product</i>	14.697.247,3	16.244.981,3	17.619.499,5	19.106.779,9	19.700.109,8

Catatan/Note: ...

Sumber/Source: BPS, berbagai sensus, survei dan sumber lain/*BPS-Statistics Indonesia, various census, survey, and other sources*

Tabel
Table 12.2

Produk Domestik Regional Bruto Atas Dasar Harga Konstan 2010 Menurut Lapangan Usaha di Kabupaten Sampang (Juta rupiah), 2015–2019
Gross Regional Domestic Product at 2010 Constant Market Prices by Industry in Sampang Regency (million rupiahs), 2015–2019

	Lapangan Usaha/Industry	2015	2016	2017	2018	2019
	(1)	(2)	(3)	(4)	(5)	(6)
A	Pertanian, Kehutanan, dan Perikanan/ <i>Agriculture, Forestry, and Fishing</i>	3.733.986,82	3.831.667,65	3.955.111,97	3.945.125,43	3.900.517,25
B	Pertambangan dan Penggalian/ <i>Mining and Quarrying</i>	2.580.155,75	2.841.489,06	2.935.991,98	3.020.778,27	2.753.297,48
C	Industri Pengolahan/ <i>Manufacturing</i>	427.773,40	451.659,69	473.079,82	500.501,28	524.771,38
D	Pengadaan Listrik dan Gas/ <i>Electricity and Gas</i>	4.576,02	4.765,33	4.901,57	5.057,61	5.249,18
E	Pengadaan Air; Pengelolaan Sampah, Limbah, dan Daur Ulang/ <i>Water Supply; Sewerage, Waste Management, and Remediation Activities</i>	9.218,67	9.533,11	9.865,82	10.243,68	10.662,64
F	Konstruksi/ <i>Construction</i>	1.005.422,51	1.062.078,50	1.127.183,91	1.294.232,56	1.463.388,76
G	Perdagangan Besar dan Eceran; Reparasi Mobil dan Sepeda Motor/ <i>Wholesale and Retail Trade; Repair of Motor Vehicles and Motorcycles</i>	1.951.904,31	2.099.345,39	2.242.068,25	2.403.649,88	2.556.384,32
H	Transportasi dan Pergudangan/ <i>Transportation and Storage</i>	113.137,47	121.384,13	129.513,96	140.245,83	150.752,69
I	Penyediaan Akomodasi dan Makan Minum/ <i>Accommodation and Food Service Activities</i>	46.365,29	50.258,24	54.507,86	58.795,64	63.456,96
J	Informasi dan Komunikasi/ <i>Information and Communication</i>	599.203,17	652.078,76	704.179,86	767.274,37	831.034,87

Lanjutan Tabel/*Continued Table 12.2*

	Lapangan Usaha/Industry	2015	2016	2017	2018	2019
	(1)	(2)	(3)	(4)	(5)	(6)
K	Jasa Keuangan dan Asuransi/ <i>Financial and Insurance Activities</i>	152.255,42	161.820,18	171.830,72	183.140,94	192.440,25
L	Real Estat/ <i>Real Estate Activities</i>	159.140,09	168.944,71	175.668,71	184.223,78	191.942,75
M,N	Jasa Perusahaan/ <i>Business Activities</i>	34.255,31	35.928,49	37.692,58	39.807,14	41.506,90
O	Administrasi Pemerintahan, Pertahanan, dan Jaminan Sosial Wajib/ <i>Public Administration and Defence; Compulsory Social Security</i>	540.647,97	565.972,92	592.630,25	621.550,60	641.712,36
P	Jasa Pendidikan/ <i>Education</i>	341.354,03	365.666,10	391.994,06	424.255,17	459.256,22
Q	Jasa Kesehatan dan Kegiatan Sosial/ <i>Human Health and Social Work Activities</i>	61.116,78	65.328,48	68.666,76	72.415,97	76.572,64
R,S,T,U	Jasa Lainnya/ <i>Other Services Activities</i>	113.966,98	118.891,62	123.575,95	128.719,03	132.863,79
	Produk Domestik Regional Bruto/<i>Gross Regional Domestic Product</i>	11.874.479,98	12.606.812,35	13.198.464,02	13.800.017,19	13.995.810,47

Catatan/Note: ...

Sumber/Source: BPS, berbagai sensus, survei dan sumber lain/*BPS-Statistics Indonesia, various census, survey, and other sources*

Tabel
Table 12.3

Distribusi Persentase Produk Domestik Regional Bruto Atas Dasar Harga Berlaku Menurut Lapangan Usaha di Kabupaten Sampang, 2015–2019
Percentage Distribution of Gross Regional Domestic Product at Current Market Prices by Industry in Sampang Regency, 2015–2019

Lapangan Usaha/Industry	2015	2016	2017	2018	2019
(1)	(2)	(3)	(4)	(5)	(6)
A Pertanian, Kehutanan, dan Perikanan/ <i>Agriculture, Forestry, and Fishing</i>	35,47	34,25	33,78	32,01	31,23
B Pertambangan dan Penggalian/ <i>Mining and Quarrying</i>	17,43	18,26	18,50	18,69	16,48
C Industri Pengolahan/ <i>Manufacturing</i>	3,50	3,45	3,44	3,50	3,63
D Pengadaan Listrik dan Gas/ <i>Electricity and Gas</i>	0,03	0,03	0,03	0,03	0,03
E Pengadaan Air; Pengelolaan Sampah, Limbah, dan Daur Ulang/ <i>Water Supply; Sewerage, Waste Management, and Remediation Activities</i>	0,08	0,07	0,07	0,07	0,07
F Konstruksi/ <i>Construction</i>	8,84	9,01	9,10	9,99	11,03
G Perdagangan Besar dan Eceran; Reparasi Mobil dan Sepeda Motor/ <i>Wholesale and Retail Trade; Repair of Motor Vehicles and Motorcycles</i>	16,63	16,98	16,93	17,36	18,34
H Transportasi dan Pergudangan/ <i>Transportation and Storage</i>	0,95	0,96	0,98	1,01	1,08
I Penyediaan Akomodasi dan Makan Minum/ <i>Accommodation and Food Service Activities</i>	0,40	0,40	0,42	0,43	0,45
J Informasi dan Komunikasi/ <i>Information and Communication</i>	4,33	4,36	4,44	4,47	4,74
K Jasa Keuangan dan Asuransi/ <i>Financial and Insurance Activities</i>	1,32	1,33	1,37	1,40	1,46

Lanjutan Tabel/*Continued Table* 12.3

	Lapangan Usaha/Industry	2015	2016	2017	2018	2019
	(1)	(2)	(3)	(4)	(5)	(6)
L	Real Estat/ <i>Real Estate Activities</i>	1,32	1,30	1,29	1,28	1,31
M,N	Jasa Perusahaan/ <i>Business Activities</i>	0,30	0,30	0,30	0,31	0,32
O	Administrasi Pemerintahan, Pertahanan, dan Jaminan Sosial Wajib/ <i>Public Administration and Defence; Compulsory Social Security</i>	4,76	4,73	4,75	4,81	4,93
P	Jasa Pendidikan/ <i>Education</i>	3,10	3,08	3,13	3,17	3,39
Q	Jasa Kesehatan dan Kegiatan Sosial/ <i>Human Health and Social Work Activities</i>	0,55	0,54	0,54	0,54	0,56
R,S,T,U	Jasa Lainnya/ <i>Other Services Activities</i>	0,98	0,95	0,94	0,93	0,94
	Produk Domestik Regional Bruto/<i>Gross Regional Domestic Product</i>	100,00	100,00	100,00	100,00	100,00

Catatan/*Note*: ...Sumber/*Source*: BPS, berbagai sensus, survei dan sumber lain/*BPS-Statistics Indonesia, various census, survey, and other sources*

Tabel
Table 12.4

Laju Pertumbuhan Produk Domestik Regional Bruto Atas Dasar Harga Konstan 2010 Menurut Lapangan Usaha di Kabupaten Sampang (persen), 2016–2019
Growth Rate of Gross Regional Domestic Product at 2010 Constant Market Prices by Industry in Sampang Regency (percent), 2016–2019

	Lapangan Usaha/Industry	2016	2017	2018	2019
	(1)	(2)	(3)	(4)	(5)
A	Pertanian, Kehutanan, dan Perikanan/ <i>Agriculture, Forestry, and Fishing</i>	2,62	3,22	-0,25	-1,13
B	Pertambangan dan Penggalian/ <i>Mining and Quarrying</i>	10,13	3,33	2,89	-8,85
C	Industri Pengolahan/ <i>Manufacturing</i>	5,58	4,74	5,80	4,85
D	Pengadaan Listrik dan Gas/ <i>Electricity and Gas</i>	4,14	2,86	3,18	3,79
E	Pengadaan Air; Pengelolaan Sampah, Limbah, dan Daur Ulang/ <i>Water Supply; Sewerage, Waste Management, and Remediation Activities</i>	3,41	3,49	3,83	4,09
F	Konstruksi/ <i>Construction</i>	5,64	6,13	14,82	13,07
G	Perdagangan Besar dan Eceran; Reparasi Mobil dan Sepeda Motor/ <i>Wholesale and Retail Trade; Repair of Motor Vehicles and Motorcycles</i>	7,55	6,80	7,21	6,35
H	Transportasi dan Pergudangan/ <i>Transportation and Storage</i>	7,29	6,70	8,29	7,49
I	Penyediaan Akomodasi dan Makan Minum/ <i>Accommodation and Food Service Activities</i>	8,40	8,46	7,87	7,93
J	Informasi dan Komunikasi/ <i>Information and Communication</i>	8,82	7,99	8,96	8,31
K	Jasa Keuangan dan Asuransi/ <i>Financial and Insurance Activities</i>	6,28	6,19	6,58	5,08
L	Real Estat/ <i>Real Estate Activities</i>	6,16	3,98	4,87	4,19
M,N	Jasa Perusahaan/ <i>Business Activities</i>	4,88	4,91	5,61	4,27

Lanjutan Tabel/*Continued Table 12.4*

Lapangan Usaha/Industry		2016	2017	2018	2019
(1)		(2)	(3)	(4)	(5)
0	Administrasi Pemerintahan, Pertahanan, dan Jaminan Sosial Wajib/ <i>Public Administration and Defence; Compulsory Social Security</i>	4,68	4,71	4,88	3,24
P	Jasa Pendidikan/ <i>Education</i>	7,12	7,20	8,23	8,25
Q	Jasa Kesehatan dan Kegiatan Sosial/ <i>Human Health and Social Work Activities</i>	6,89	5,11	5,46	5,74
R,S,T,U	Jasa Lainnya/ <i>Other Services Activities</i>	4,32	3,94	4,16	3,22
Produk Domestik Regional Bruto/<i>Gross Regional Domestic Product</i>		6,17	4,69	4,56	1,42

Catatan/Note: ...

Sumber/Source: BPS, berbagai sensus, survei dan sumber lain/*BPS-Statistics Indonesia, various census, survey, and other sources*

Tabel
Table 12.5

Produk Domestik Regional Bruto Atas Dasar Harga Berlaku Menurut Jenis Pengeluaran di Kabupaten Sampang (miliar rupiah), 2015–2019
Gross Regional Domestic Product at Current Market Prices by Type of Expenditure in Sampang Regency/Municipality (billion rupiahs), 2015–2019

Jenis Pengeluaran Type of Expenditure	2015	2016	2017	2018	2019
(1)	(2)	(3)	(4)	(5)	(6)
Pengeluaran Konsumsi Rumah Tangga <i>Household Consumption Expenditure</i>	10.444.252,62	11.412.822,96	12.161.709,35	13.059.738,70	13.642.222,48
Pengeluaran Konsumsi LNPR <i>NPISH Consumption Expenditure</i>	208.597,01	240.645,86	272.180,84	295.688,56	312.161,96
Pengeluaran Konsumsi Pemerintah <i>Government Consumption Expenditure</i>	1.654.643,96	1.614.349,73	1.763.337,06	1.976.105,00	2.085.065,16
Pembentukan Modal Tetap Bruto <i>Gross Fixed Capital Formation</i>	4.072.663,56	4.572.975,75	5.068.419,59	5.496.040,55	5.837.156,20
Perubahan Inventori <i>Changes in Inventories</i>	5.645,58	4.484,73	4.662,56	4.994,10	5.483,49
Ekspor Barang dan Jasa/ <i>Exports of Goods and Services</i>	-	-	-	-	-
Dikurangi: Impor Barang dan Jasa <i>Less: Import of Goods and Services</i>	-	-	-	-	-
Diskrepansi Statistik <i>Statistical Discrepancies¹</i>	-1.688.555,47	-1.600.297,73	-1.650.809,87	-1.725.787,03	-2.181.979,45
Produk Domestik Regional Bruto/ Gross Regional Domestic Product	14.697.247,26	16.244.981,29	17.619.499,54	19.106.779,88	19.700.109,83

Catatan/Note: ...

Sumber/Source: BPS, berbagai sensus, survei dan sumber lain/BPS-Statistics Indonesia, various census, survey, and other sources

Tabel
Table 12.6

Produk Domestik Regional Bruto Atas Dasar Harga Konstan 2010 Menurut Jenis Pengeluaran di Kabupaten Sampang (Juta rupiah), 2015–2019
Gross Regional Domestic Product at 2010 Constant Market Prices by Type of Expenditure in Sampang Regency/ Municipality (billion rupiahs), 2015–2019

Jenis Pengeluaran Type of Expenditure	2015	2016	2017	2018	2019
(1)	(2)	(3)	(4)	(5)	(6)
Pengeluaran Konsumsi Rumah Tangga Household Consumption Expenditure	8.357.486,57	8.890.252,60	9.243.001,19	9.646.407,92	9.902.891,98
Pengeluaran Konsumsi LNPRT NPISH Consumption Expenditure	141.917,41	154.662,25	165.007,14	171.480,14	176.177,27
Pengeluaran Konsumsi Pemerintah Government Consumption Expenditure	1.192.094,95	1.113.973,54	1.156.910,08	1.242.520,26	1.272.714,70
Pembentukan Modal Tetap Bruto Gross Fixed Capital Formation	3.147.434,42	3.360.687,55	3.558.655,48	3.802.245,44	3.932.640,75
Perubahan Inventori Changes in Inventories	3.893,41	3.031,98	3.099,65	3.170,31	3.295,66
Ekspor Barang dan Jasa/Exports of Goods and Services	-	-	-	-	-
Dikurangi: Impor Barang dan Jasa Less: Import of Goods and Services	-	-	-	-	-
Diskrepansi Statistik Statistical Discrepancies ¹	-968.346,78	-915.795,58	-928.209,53	-1.065.806,87	-1.291.909,90
Produk Domestik Regional Bruto/Gross Regional Domestic Product	11.874.479,98	12.606.812,35	13.198.464,02	13.800.017,19	13.995.810,47

Catatan/Note: ...

Sumber/Source: BPS, berbagai sensus, survei dan sumber lain/BPS-Statistics Indonesia, various census, survey, and other sources

13

PERBANDINGAN ANTAR KABUPATEN/KOTA *REGENCY/MUNICIPAL COMPARISON*



<https://sampangkab.bps.go.id>

PENJELASAN TEKNIS

TECHNICAL NOTES

- | | |
|---|--|
| <p>1. Sumber data yang digunakan dalam bab ini berasal dari Badan Pusat Statistik.</p> | <p>1. <i>Source of data used in this chapter comes from the BPS Statistics.</i></p> |
| <p>2. Produk Domesrik Regional Bruto menggambarkan kemampuan suatu wilayah untuk menciptakan output (nilai tambah) pada suatu waktu tertentu.</p> | <p>2. <i>Gross Regional Domestic Product (GRDP) illustrates the ability a territory to create the output (value added) at certain time.</i></p> |
| <p>3. Untuk mengukur kemiskinan, BPS menggunakan konsep kemampuan memenuhi kebutuhan dasar (basic need approach). Dengan pendekatan ini, kemiskinan dipandang sebagai ketidakmampuan dari sisi ekonomi untuk memenuhi kebutuhan dasar makanan dan bukan makanan yang diukur dari sisi pengeluaran. Metode yang digunakan adalah menghitung Garis Kemiskinan (GK), yang terdiri dari dua komponen yaitu Garis Kemiskinan Makanan (GKM) dan Garis Kemiskinan Non-Makanan (GKNM). Penghitungan Garis Kemiskinan dilakukan secara terpisah untuk daerah perkotaan dan pedesaan.</p> | <p>3. <i>To measure poverty, BPS-Statistics Indonesia has used the concept of basic needs approach. Therefore, poverty is viewed as economic inability to fulfill food and non-food basic needs which are measured by consumption/expenditure. The method used is calculating poverty line, which consist of two components that are Food Poverty Line (FPL) and Non-Food Poverty Line (NFPL). The poverty line was calculated separately for urban and rural areas.</i></p> |
| <p>4. Penduduk miskin adalah penduduk yang memiliki rata-rata pengeluaran per kapita per bulan di bawah Garis Kemiskinan.</p> | <p>4. <i>A person whose expenditure per capita per month is below the poverty line is considered to be poor.</i></p> |
| <p>5. Garis Kemiskinan Makanan (GKM) merupakan nilai pengeluaran</p> | <p>5. <i>The Food Poverty Line refers to the daily minimum requirement</i></p> |

kebutuhan minimum makanan yang disetarakan dengan 2.100 kkalori per kapita per hari. Garis Kemiskinan Non-Makanan (GKNM) adalah kebutuhan minimum untuk perumahan, sandang, pendidikan, kesehatan, dan kebutuhan dasar lainnya.

of 2,100 kcal per capita per day. The Non-Food Poverty Line refers to the minimum requirement for household necessities for clothing, education, health, and other basic individual needs.

6. Indeks Pembangunan Manusia (IPM) menjelaskan bagaimana penduduk dapat mengakses hasil pembangunan dalam memperoleh pendapatan, kesehatan, pendidikan dan sebagainya. IPM diperkenalkan oleh UNDP pada tahun 1990 dan dipublikasikan secara berkala dalam laporan tahunan Human Development Report (HDR). IPM dibentuk oleh 3 (tiga) dimensi dasar: Umur panjang dan hidup sehat; pengetahuan; dan standar hidup layak.
6. *The Human Development Index (IPM) explains how people can access development results in obtaining income, health, education and so forth. HDI was introduced by United Nations Development Programme (UNDP) in 1990 and published periodically in the annual report of the Human Development Report. IPM was formed by three basic dimensions: a long and healthy life; knowledge; and a decent standard of living.*

ULASAN

DESCRIPTION

Di wilayah Jawa Timur, Jumlah penduduk Kabupaten Sampang tahun 2019 hasil proyeksi penduduk berada di urutan ke dua puluh dengan jumlah penduduk 978 ribu jiwa. Artinya sebesar 2,46 persen populasi penduduk di Jawa Timur berada di Kabupaten Sampang.

In East Java based on the population projection, in 2019 Sampang Regency ranked 20th with population number of 978 thousand people. This means 2.49 percent population of Jawa Tlmur is in Sampang Regency.

Perekonomian Kabupaten Sampang tumbuh sebesar 1,42 persen di tahun 2019. Angka tersebut menempati urutan ketiga terendah di Jawa Timur.

The economy of Sampang Regency grew by 1.42 percent in 2019. That number is third to lowest in East Java.

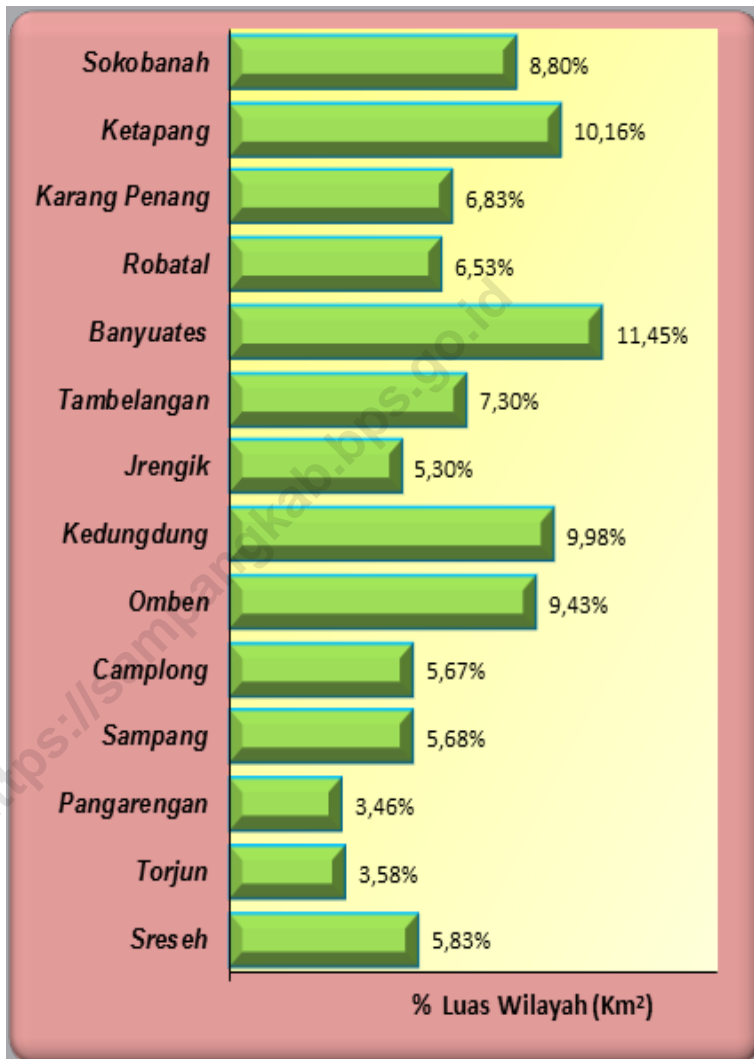
Banyaknya penduduk miskin di Kabupaten Sampang adalah peringkat 1 terbanyak di Jawa Timur dengan jumlah lebih dari 202 ribu jiwa.

Number of poor population in Sampang Regency is in the 1st most in East Java with a total of more than 186 thousand poor people.

IPM Kabupaten Sampang mengalami peningkatan dari 61,00 di tahun 2018 menjadi 61,94 di tahun 2019 namun peningkatan tersebut belum dapat menaikkan peringkat IPM Kabupaten Sampang yang masih berada pada urutan terendah di Jawa Tlmur.

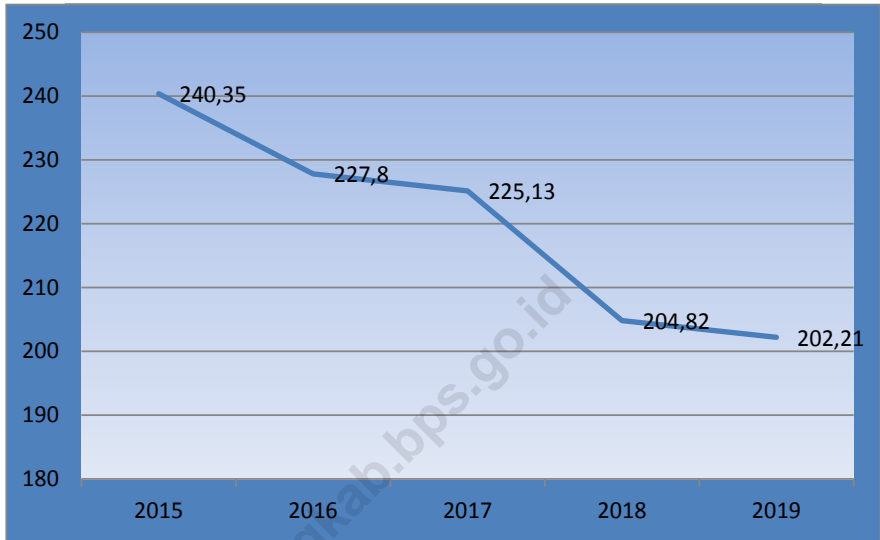
The HDI of Sampang Regency is increasing from 62.87 in 2018 to 63.79 in 2019 although the increase has not been able to raise the HDI rating of Sampang Regency which still the

Gambar 13.1 Luas Daerah Menurut Kabupaten/Kota (%), 2019
Figures 13.1 Area of Regency/Municipality (%), 2019



Sumber/Source :

Gambar 13.2 **Jumlah Penduduk Miskin di kab. Sampang**
Figures **Number of Poor Population in Sampang Regency**



Sumber/Source :

Tabel
Table 13.1

Jumlah Penduduk Kabupaten Sampang, 2015–2019
Population in Sampang Regency, 2015–2019

Kabupaten/Kota Regency/Municipality	2015	2016	2017	2018	2019
(1)	(2)	(3)	(4)	(5)	(6)
[3501] Pacitan	550,99	552,31	553,39	554,39	555,30
[3502] Ponorogo	867,39	868,81	869,89	870,71	871,37
[3503] Trenggalek	689,20	691,30	693,10	694,90	696,30
[3504] Tulungagung	1 021,19	1 026,10	1 030,79	1 035,29	1 039,28
[3505] Blitar	1 145,40	1 149,71	1 153,80	1 157,50	1 160,68
[3506] Kediri	1 546,88	1 554,39	1 561,39	1 568,11	1 574,27
[3507] Malang	2 544,32	2 560,68	2 576,60	2 591,80	2 606,20
[3508] Lumajang	1 030,19	1 033,70	1 036,82	1 039,79	1 042,40
[3509] Jember	2 407,12	2 419,00	2 430,19	2 440,71	2 450,67
[3510] Banyuwangi	1 594,08	1 599,81	1 604,90	1 609,68	1 613,99
[3511] Bondowoso	761,21	765,09	768,91	772,30	775,72
[3512] Situbondo	669,71	673,28	676,70	679,99	682,98
[3513] Probolinggo	1 140,48	1 148,01	1 155,21	1 162,09	1 168,50
[3514] Pasuruan	1 581,79	1 593,68	1 605,31	1 616,58	1 627,40
[3515] Sidoarjo	2 117,28	2 150,48	2 183,68	2 216,80	2 249,48
[3516] Mojokerto	1 080,39	1 090,08	1 099,50	1 108,72	1 117,69
[3517] Jombang	1 240,99	1 247,30	1 253,08	1 258,62	1 263,81
[3518] Nganjuk	1 041,72	1 045,38	1 048,80	1 051,90	1 054,61
[3519] Madiun	676,09	677,99	679,89	681,39	682,68
[3520] Magetan	627,41	627,98	628,61	628,92	628,98

Lanjutan Tabel/Continued Table 13.1

Kabupaten/Kota Regency/Municipality	2015	2016	2017	2018	2019
(1)	(2)	(3)	(4)	(5)	(6)
[3521] Ngawi	828,78	829,48	829,90	830,09	830,11
[3522] Bojonegoro	1 236,61	1 240,38	1 243,91	1 246,93	1 249,69
[3523] Tuban	1 152,92	1 158,37	1 163,61	1 168,28	1 172,79
[3524] Lamongan	1 187,80	1 188,19	1 188,48	1 188,91	1 189,11
[3525] Gresik	1 256,31	1 270,70	1 285,02	1 299,02	1 312,88
[3526] Bangkalan	954,31	962,77	970,89	978,89	986,67
[3527] Sampang	936,80	947,61	958,08	968,52	978,88
[3528] Pamekasan	845,31	854,19	863,00	871,50	879,99
[3529] Sumenep	1 072,11	1 076,81	1 081,20	1 085,23	1 088,91
[3571] Kota Kediri	280,00	281,98	284,00	285,58	287,41
[3572] Kota Blitar	137,91	139,12	140,00	140,97	141,88
[3573] Kota Malang	851,30	856,41	861,41	866,12	870,68
[3574] Kota Probolinggo	229,01	231,11	233,12	235,21	237,21
[3575] Kota Pasuruan	194,82	196,20	197,70	199,08	200,42
[3576] Kota Mojokerto	125,71	126,40	127,28	128,28	129,01
[3577] Kota Madiun	175,00	175,61	176,10	176,70	177,01
[3578] Kota Surabaya	2 848,58	2 862,41	2 874,70	2 885,56	2 896,20
[3579] Kota Batu	200,49	202,32	204,00	205,79	207,49

Catatan/Note: ...

Sumber/Source: BPS Provinsi Jawa Timur/BPS-Statistics of Jawa Timur Province

Tabel 13.2
Table

Laju Pertumbuhan Produk Domestik Regional Bruto Atas Dasar Harga Konstan 2010 Menurut Kabupaten/Kota di Provinsi Jawa Timur (persen), 2015–2019
Rate of Growth of Gross Regional Domestic Products at Constant 2010 Prices by Regency/Municipality in Jawa Timur Province (percent), 2015–2019

Kabupaten/Kota Regency/Municipality	2015	2016	2017	2018	2019
(1)	(2)	(3)	(4)	(5)	(6)
[3501] Pacitan	5,10	5,21	4,98	5,51	5,08
[3502] Ponorogo	5,25	5,29	5,10	5,31	5,01
[3503] Trenggalek	5,03	5,00	5,02	5,03	5,08
[3504] Tulungagung	4,99	5,02	5,08	5,21	5,32
[3505] Blitar	5,06	5,08	5,07	5,10	5,12
[3506] Kediri	4,88	5,02	4,90	5,08	5,07
[3507] Malang	5,27	5,30	5,43	5,56	5,50
[3508] Lumajang	4,62	4,70	5,05	5,02	4,77
[3509] Jember	5,36	5,23	5,11	5,23	5,31
[3510] Banyuwangi	6,01	5,38	5,45	5,84	5,55
[3511] Bondowoso	4,95	4,97	5,03	5,10	5,29
[3512] Situbondo	4,86	5,00	5,07	5,47	5,45
[3513] Probolinggo	4,76	4,77	4,46	4,47	4,56
[3514] Pasuruan	5,38	5,44	5,72	5,79	5,83
[3515] Sidoarjo	5,24	5,51	5,80	6,02	5,99
[3516] Mojokerto	5,65	5,49	5,73	5,88	5,81
[3517] Jombang	5,36	5,40	5,36	5,44	5,06
[3518] Nganjuk	5,18	5,29	5,26	5,39	5,36
[3519] Madiun	5,26	5,27	5,42	5,10	5,42
[3520] Magetan	5,17	5,31	5,09	5,22	5,04

Lanjutan Tabel/Continued Table 13.2

Kabupaten/Kota Regency/Municipality	2015	2016	2017	2018	2019
(1)	(2)	(3)	(4)	(5)	(6)
[3521] Ngawi	5,08	5,21	5,07	5,21	5,05
[3522] Bojonegoro	17,42	21,95	10,25	4,40	6,34
[3523] Tuban	4,89	4,90	4,98	5,17	5,14
[3524] Lamongan	5,77	5,86	5,50	5,45	5,44
[3525] Gresik	6,61	5,49	5,83	5,97	5,41
[3526] Bangkalan	-2,66	0,66	3,53	4,22	1,03
[3527] Sampang	2,08	6,17	4,69	4,56	1,42
[3528] Pamekasan	5,32	5,35	5,04	5,46	4,92
[3529] Sumenep	1,27	2,58	2,86	3,63	0,14
[3571] Kota Kediri	5,36	5,54	5,14	5,43	5,47
[3572] Kota Blitar	5,68	5,76	5,78	5,83	5,84
[3573] Kota Malang	5,61	5,61	5,69	5,72	5,73
[3574] Kota Probolinggo	5,86	5,88	5,88	5,94	5,94
[3575] Kota Pasuruan	5,53	5,46	5,47	5,54	5,56
[3576] Kota Mojokerto	5,74	5,77	5,65	5,80	5,75
[3577] Kota Madiun	6,15	5,90	5,93	5,96	5,69
[3578] Kota Surabaya	5,97	6,00	6,13	6,20	6,10
[3579] Kota Batu	6,69	6,61	6,56	6,50	6,52
JAWA TIMUR	5,44	5,57	5,46	5,50	5,52

Catatan/Note: ...

Sumber/Source: BPS Provinsi Jawa Timur/BPS-Statistics of Jawa Timur Province

Tabel
Table 13.3**Jumlah Penduduk Miskin Menurut Kabupaten/Kota di
Provinsi Jawa Timur (ribu), 2015–2019**
**Number of Poor Population by Regency/Municipality in
Sampang Province (thousand), 2015–2019**

Kabupaten/Kota Regency/Municipality	2015	2016	2017	2018	2019
(1)	(2)	(3)	(4)	(5)	(6)
[3501] Pacitan	92.08	85.53	85.26	78.64	75.86
[3502] Ponorogo	103.22	102.06	99.03	90.22	83.97
[3503] Trenggalek	92.17	91.49	89.77	83.50	76.44
[3504] Tulungagung	87.37	84.35	82.80	75.23	70.01
[3505] Blitar	114.12	113.51	112.93	112.40	103.75
[3506] Kediri	199.38	197.43	191.08	177.20	163.95
[3507] Malang	292.87	293.74	283.96	268.49	246.60
[3508] Lumajang	118.51	115.91	112.65	103.69	98.88
[3509] Jember	269.54	265.10	266.90	243.42	226.57
[3510] Banyuwangi	146.00	140.45	138.54	125.50	121.37
[3511] Bondowoso	113.72	114.63	111.66	110.96	103.33
[3512] Situbondo	91.17	89.68	88.23	80.27	76.44
[3513] Probolinggo	236.96	240.47	236.72	217.06	207.22
[3514] Pasuruan	169.19	168.06	165.64	152.48	141.09
[3515] Sidoarjo	136.13	136.79	135.42	125.75	119.29
[3516] Mojokerto	113.86	115.38	111.79	111.55	108.81
[3517] Jombang	133.75	133.32	131.16	120.19	116.44
[3518] Nganjuk	132.04	127.90	125.52	127.28	118.51
[3519] Madiun	84.74	85.97	83.43	77.75	71.91
[3520] Magetan	71.16	69.24	65.87	64.86	60.43

Lanjutan Tabel/Continued Table 13.3

Kabupaten/Kota Regency/Municipality	2015	2016	2017	2018	2019
(1)	(2)	(3)	(4)	(5)	(6)
[3521] Ngawi	129.32	126.65	123.76	123.09	119.43
[3522] Bojonegoro	193.99	180.99	178.25	163.94	154.64
[3523] Tuban	196.59	198.35	196.10	178.64	170.80
[3524] Lamongan	182.64	176.92	171.38	164.00	157.11
[3525] Gresik	170.76	167.12	164.08	154.02	148.61
[3526] Bangkalan	216.23	205.71	206.53	191.33	186.11
[3527] Sampang	240.35	227.80	225.13	204.82	202.21
[3528] Pamekasan	146.92	142.32	137.77	125.76	122.43
[3529] Sumenep	216.84	216.14	211.92	218.60	211.98
[3571] Kota Kediri	23.77	23.64	24.07	21.90	20.54
[3572] Kota Blitar	10.04	9.97	11.22	10.47	10.10
[3573] Kota Malang	39.10	37.03	35.89	35.49	35.39
[3574] Kota Probolinggo	18.66	18.37	18.23	16.90	16.37
[3575] Kota Pasuruan	14.52	14.93	14.85	13.45	12.92
[3576] Kota Mojokerto	7.72	7.24	7.28	7.04	6.63
[3577] Kota Madiun	8.55	9.05	8.70	7.92	7.69
[3578] Kota Surabaya	165.72	161.01	154.71	140.81	130.55
[3579] Kota Batu	9.43	9.05	8.77	7.98	7.89
JAWA TIMUR	4,789.12	4,703.30	4,617.00	4,332.60	4,112.25

Catatan/Note: ...

Sumber/Source: BPS Provinsi Jawa Timur/BPS-Statistics of Jawa Timur Province

Tabel
Table 13.4

**Indeks Pembangunan Manusia Menurut Kabupaten/Kota
di Provinsi Jawa Timur, 2015–2019**
*Human Development Index by Regency/Municipality in
Jawa Timur Province, 2015–2019*


Kabupaten/Kota Regency/Municipality	2015	2016	2017	2018	2019
(1)	(2)	(3)	(4)	(5)	(6)
[3501] Pacitan	64.92	65.74	66.51	67.33	68,16
[3502] Ponorogo	68.16	68.93	69.26	69.91	70,56
[3503] Trenggalek	67.25	67.78	68.10	68.71	69,46
[3504] Tulungagung	70.07	70.82	71.24	71.99	72,62
[3505] Blitar	68.13	68.88	69.33	69.93	70,57
[3506] Kediri	68.91	69.87	70.47	71.07	71,85
[3507] Malang	66.63	67.51	68.47	69.40	70,35
[3508] Lumajang	63.02	63.74	64.23	64.83	65,33
[3509] Jember	63.04	64.01	64.96	65.96	66,69
[3510] Banyuwangi	68.08	69.00	69.64	70.06	70,60
[3511] Bondowoso	63.95	64.52	64.75	65.27	66,09
[3512] Situbondo	64.53	65.08	65.68	66.42	67,09
[3513] Probolinggo	63.83	64.12	64.28	64.85	65,60
[3514] Pasuruan	65.04	65.71	66.69	67.41	68,29
[3515] Sidoarjo	77.43	78.17	78.70	79.50	80,05
[3516] Mojokerto	70.85	71.38	72.36	72.64	73,53
[3517] Jombang	69.59	70.03	70.88	71.86	72,85
[3518] Nganjuk	69.90	70.50	70.69	71.23	71,71
[3519] Madiun	69.39	69.67	70.27	71.01	71,69
[3520] Magetan	71.39	71.94	72.60	72.91	73,49

Lanjutan Tabel/Continued Table 13.4

Kabupaten/Kota Regency/Municipality	2015	2016	2017	2018	2019
(1)	(2)	(3)	(4)	(5)	(6)
[3521] Ngawi	68.32	68.96	69.27	69.91	70,41
[3522] Bojonegoro	66.17	66.73	67.28	67.85	68,75
[3523] Tuban	65.52	66.19	66.77	67.43	68,37
[3524] Lamongan	69.84	70.34	71.11	71.97	72,57
[3525] Gresik	73.57	74.46	74.84	75.28	76,10
[3526] Bangkalan	61.49	62.06	62.30	62.87	63,79
[3527] Sampang	58.18	59.09	59.90	61.00	61,94
[3528] Pamekasan	63.10	63.98	64.93	65.41	65,94
[3529] Sumenep	62.38	63.42	64.28	65.25	66,22
[3571] Kota Kediri	75.67	76.33	77.13	77.58	78,08
[3572] Kota Blitar	76.00	76.71	77.10	77.58	78,56
[3573] Kota Malang	80.05	80.46	80.65	80.89	81,32
[3574] Kota Probolinggo	71.01	71.50	72.09	72.53	73,27
[3575] Kota Pasuruan	73.78	74.11	74.39	74.78	75,25
[3576] Kota Mojokerto	75.54	76.38	76.77	77.14	77,96
[3577] Kota Madiun	79.48	80.01	80.13	80.33	80,88
[3578] Kota Surabaya	79.47	80.38	81.07	81.74	82,22
[3579] Kota Batu	72.62	73.57	74.26	75.04	75,88
JAWA TIMUR	68,95	69,74	70,27	70,77	71,50

Catatan/Note: ...
 Sumber/Source: BPS Provinsi Jawa Timur/BPS-Statistics of Jawa Timur Province

<https://sampangkab.bps.go.id>



DATA

MENCERDASKAN BANGSA

Data to Educate The Nation

<https://sampangkab.go.id>



Badan Pusat Statistik
Kabupaten Sampang
jl.KH. Wahid Hasyim No.37 Sampang
Telp/Fax : 0323-321180
E-mail : bps3527@bps.go.id

