

Katalog/ *Catalog*. 1102001.3520

Kabupaten

# MAGETAN

DALAM ANGKA

*MAGETAN REGENCY INFIGURES*

# 2020



Badan Pusat Statistik  
Kabupaten Magetan

**Kabupaten**

# **MAGETAN**

**DALAM ANGKA**

---

***MAGETAN REGENCY INFIGURES***

**2020**



**Kabupaten MAGETAN DALAM ANGKA**  
**MAGETAN REGENCY IN FIGURES**  
**2020**

ISSN: 0215-8281

No. Publikasi/*Publication Number*: 35200.2003

Katalog /*Catalog*: 1102001.3520

Ukuran Buku/*Book Size*: 14,8 cm x 21 cm

Jumlah Halaman/*Number of Pages* : xxxiv + 264 hal/*pages*

Naskah/*Manuscript*:

BPS Kabupaten Magetan

*BPS-Statistics of Magetan Regency*

Penyunting/*Editor*:

BPS Kabupaten Magetan

*BPS-Statistics of Magetan Regency*

Gambar Kover/*Cover Design*:

Seksi Integrasi Pengolahan dan Diseminasi Statistik

*Section of Integration Processing and Statistics Dissemination*

Ilustrasi Kover/*Cover Illustration*:

Dinas Pariwisata dan Kebudayaan Kabupaten Magetan

*Tourism and Culture Services of Magetan Regency*

Diterbitkan oleh/*Published by*:

©BPS Kabupaten Magetan/*BPS-Statistics of Magetan Regency*

Dicetak oleh/*Printed by*:

CV. Azka Pratama Putra

Dilarang mengumumkan, mendistribusikan, mengomunikasikan, dan/atau menggandakan sebagian atau seluruh isi buku ini untuk tujuan komersil tanpa izin tertulis dari Badan Pusat Statistik.

*Prohibited to announce, distribute, communicate, and/or copy part or all of this book for commercial purpose without permission from BPS-Statistics Indonesia.*

# PETA WILAYAH KABUPATEN MAGETAN

## MAP OF MAGETAN REGENCY





**KEPALA BPS KABUPATEN MAGETAN**  
**CHIEF STATISTICIAN OF MAGETAN REGENCY**



**RIBUT HADI CANDRA, S.H., M.M.**





## KATA PENGANTAR

Kabupaten Magetan Dalam Angka 2020 merupakan publikasi tahunan yang diterbitkan oleh BPS Kabupaten Magetan. Kami menyadari publikasi ini belum sepenuhnya memenuhi harapan pihak pemakai data khususnya para perencana, namun diharapkan dapat membantu melengkapi data penyusunan rencana pembangunan di Kabupaten Magetan.

Publikasi ini dapat terwujud berkat kerja sama dan bantuan dari berbagai pihak baik instansi pemerintah maupun swasta. Kepada semua pihak yang telah memberikan bantuan disampaikan penghargaan dan terima kasih yang sebesar-besarnya.

Walaupun publikasi ini telah disiapkan sebaik-baiknya, namun mungkin masih ada kekurangan dan kesalahan yang terjadi. Untuk perbaikan publikasi ini, tanggapan dan saran yang bersifat konstruktif dari para pemakai sangat diharapkan.

Magetan , April 2020

Kepala BPS

Kabupaten Magetan

**Ribut Hadi Candra, S.H., M.M.**





## PREFACE

*Magetan Regency in Figures 2020 is an annual publication written by BPS-Statistics of Magetan Regency. Honestly, this publication has not perfect yet and has not filled the user's hope, especially for the planners yet, but hopefully it can help to equip compilation of development planning in this regency.*

*This comprehensive publication has been made possible with the assistance and contribution from several governmental institutions and private organizations. To all parties who have been involved in the preparation of this publication, I would like to express my sincerest appreciation and gratitude.*

*Comments and constructive suggestions for the improvement of this publication are always welcome.*

*Magetan, April 2020  
Chief Statistician of  
Magetan Regency*

**Ribut Hadi Candra, S.H., M.M.**

## DAFTAR ISI / CONTENTS

	Halaman <i>Page</i>
Kata Pengantar/ <i>Preface</i> .....	vii
Daftar Isi/ <i>Contents</i> .....	ix
Daftar Tabel/ <i>List of Tables</i> .....	xi
Daftar Gambar/ <i>List of Figures</i> .....	xxv
Penjelasan Umum/ <i>Explanatory Notes</i> .....	xxix
Daftar Singkatan/ <i>List of Abbreviations</i> .....	xxxix
Statistik Kunci/ <i>Key Statistics</i> .....	xxxiii
1. Geografi dan Iklim/ <i>Geography and Climate</i> .....	1
2. Pemerintahan/ <i>Government</i> .....	17
3. Penduduk dan Ketenagakerjaan/ <i>Population and Employment</i> .....	39
4. Sosial dan Kesejahteraan Rakyat/ <i>Social and Welfare</i> .....	61
5. Pertanian, Kehutanan, Peternakan, dan Perikanan/ <i>Agriculture, Forestry, Livestock, and Fishery</i> .....	115
6. Industri, Pertambangan, dan Energi/ <i>Industry, Mining, and Energy</i> .....	157
7. Pariwisata/ <i>Tourism</i> .....	169
8. Transportasi dan Komunikasi/ <i>Transportation and Communication</i> .....	179
9. Perbankan, Koperasi, dan Harga-harga/ <i>Banking, Cooperative, dan Prices</i> .....	195
10. Pengeluaran Penduduk/ <i>Population Expenditure</i> .....	205
11. Perdagangan/ <i>Trade</i> .....	217
12. Sistem Neraca Regional/ <i>System of Regional Accounts</i> .....	227
13. Perbandingan Antar Kabupaten/Kota/ <i>Regency/Municipal Comparison</i> .....	247



## DAFTAR TABEL/LIST OF TABLES

	Halaman <i>Page</i>
<b>1. GEOGRAFI DAN IKLIM/GEOGRAPHY AND CLIMATE .....</b>	<b>1</b>
<b>1.1 KEADAAN GEOGRAFI.....</b>	<b>11</b>
<b>GEOGRAPHY CONDITION .....</b>	<b>11</b>
1.1.1 Luas Daerah dan Jumlah Pulau Menurut Kecamatan di Kabupaten Magetan, 2019.....	11
<i>Total Area and Number of Islands by Subdistrict in Magetan Regency, 2019.....</i>	11
1.1.2 Tinggi Wilayah dan Jarak ke Ibukota Kabupaten Menurut Kecamatan di Kabupaten Magetan, 2019.....	13
<i>Altitude and Distance to the Capital of Regency by Subdistrict in Magetan Regency, 2019.....</i>	13
<b>1.2 KEADAAN IKLIM .....</b>	<b>14</b>
<b>CLIMATE CONDITION .....</b>	<b>14</b>
1.2.1 Pengamatan Unsur Iklim Menurut Bulan di Stasiun Kabupaten Magetan, 2019.....	14
<i>Observation of Climate Elements By Months at Magetan Regency Station, 2019 .....</i>	14
<b>2. PEMERINTAHAN/GOVERNMENT .....</b>	<b>17</b>
<b>2.1 WILAYAH ADMINISTRATIF.....</b>	<b>25</b>
<b>ADMINISTRATIVE AREA .....</b>	<b>25</b>
2.1.1 Jumlah Desa <sup>1</sup> Menurut Kecamatan di Kabupaten Magetan, 2015–2019.....	25
<i>Number of Villages<sup>1</sup> by Subdistrict in Magetan Regency, 2015–2019.....</i>	25

	Halaman Page
2.1.2 Jumlah Kelurahan Menurut Kecamatan di Kabupaten Magetan, 2015–2019 .....	26
<i>Number of Kelurahan by Subdistrict in Magetan Regency, 2015–2019</i> .....	26
<b>2.2 DEWAN PERWAKILAN RAKYAT DAERAH .....</b>	<b>27</b>
<b>REGIONAL HOUSE OF REPRESENTATIVE .....</b>	<b>27</b>
2.2.1 Jumlah Anggota Dewan Perwakilan Rakyat Daerah Menurut Partai Politik dan Jenis Kelamin di Kabupaten Magetan, 2019.....	27
<i>Number of Regional House of Representatives's Members by Political Parties and Sex in Magetan Regency 2019</i> .....	27
<b>2.3 SUMBER DAYA MANUSIA.....</b>	<b>28</b>
<b>HUMAN RESOURCES .....</b>	<b>28</b>
2.3.1 Jumlah Pegawai Negeri Sipil Menurut Jabatan dan Jenis Kelamin di Kabupaten Magetan, Desember 2018 dan Desember 2019.....	28
<i>Number of Civil Servants by Occupation and Sex in Magetan Regency, December 2018 dan December 2019</i> .....	28
2.3.2 Jumlah Pegawai Negeri Sipil Menurut Tingkat Pendidikan dan Jenis Kelamin di Kabupaten Magetan, Desember 2018 dan Desember 2019 .....	30
<i>Number of Civil Servants by Educational Level and Sex in Magetan Regency, December 2018 and December 2019</i> .....	30
2.3.3 Jumlah Pegawai Negeri Sipil Menurut Tingkat Kepangkatan dan Jenis Kelamin di Kabupaten Magetan, Desember 2018 dan Desember 2019 .....	32
<i>Number of Civil Servants by Hierarchy and Sex in Magetan Regency, December 2018 and December 2019</i> .....	32
<b>2.4 KEUANGAN PEMERINTAH .....</b>	<b>34</b>
<b>GOVERNMENT FINANCE .....</b>	<b>34</b>

	Halaman Page
2.4.1	Realisasi Pendapatan Pemerintah Kabupaten Magetan Menurut Jenis Pendapatan (ribu rupiah), 2016–2019 ..... 34
	<i>Actual Magetan Regency Government Revenues by Kind of Revenues (thousand rupiahs), 2016–2019</i> ..... 34
2.4.2	Realisasi Belanja Pemerintah Kabupaten Magetan Menurut Jenis Belanja (ribu rupiah), 2016–2019 ..... 36
	<i>Actual Magetan Regency Government Expenditures by Kind of Expenditures (thousand rupiahs), 2016–2019</i> ..... 36
<b>3.</b>	<b>PENDUDUK DAN KETENAGAKERJAAN/POPULATION AND EMPLOYMENT</b> ..... <b>39</b>
<b>3.1</b>	<b>PENDUDUK..... 53</b>
	<b>POPULATION</b> ..... <b>53</b>
3.1.1	Penduduk, Laju Pertumbuhan Penduduk per Tahun, Distribusi Persentase Penduduk, Kepadatan Penduduk, Rasio Jenis Kelamin Penduduk Menurut Kecamatan di Kabupaten Magetan, 2019 ..... 53
	<i>Population, Annual Population Growth Rate, Percentage Distribution of Population, Population Density, and Population Sex Ratio by Subdistrict in Magetan Regency, 2019</i> ..... 53
<b>3.2</b>	<b>KETENAGAKERJAAN</b> ..... <b>56</b>
	<b>EMPLOYMENT</b> ..... <b>56</b>
3.2.1	Jumlah Penduduk Berumur 15 Tahun Keatas Menurut Jenis Kegiatan Selama Seminggu yang Lalu dan Jenis Kelamin di Kabupaten Magetan, 2019 ..... 56
	<i>Population Aged 15 Years and Over by Type of Activity During The Previous Week and Sex in Magetan Regency, 2019</i> ..... 56
3.2.2	Penduduk Berumur 15 Tahun ke Atas Menurut Pendidikan Tertinggi yang Ditamatkan dan Jenis Kegiatan Selama Seminggu yang Lalu di Kabupaten Magetan, 2019..... 57

	<i>Population 15 Years of Age and Over by Educational Attainment and Type of Activity During the Previous Week in Magetan Regency, 2019.....</i>	57
3.2.3	Penduduk Berumur 15 Tahun Ke Atas yang Bekerja Selama Seminggu yang Lalu Menurut Status Pekerjaan Utama dan Jenis Kelamin di Kabupaten Magetan, 2019..... <i>Population 15 Years of Age and Over who Worked During The Previous Week by Main Employment Status and Sex in Magetan Regency, 2019 .....</i>	59
<b>4.</b>	<b>SOSIAL DAN KESEJAHTERAAN RAKYAT/SOCIAL AND WELFARE .....</b>	<b>61</b>
<b>4.1</b>	<b>PENDIDIKAN .....</b>	<b>73</b>
	<b>EDUCATION .....</b>	<b>73</b>
4.1.1	Jumlah Sekolah, Guru, dan Murid Taman Kanak-Kanak (TK) di Bawah Kementerian Pendidikan dan Kebudayaan Menurut Kecamatan di Kabupaten Magetan, 2018/2019 dan 2019/2020..... <i>Number of Schools, Teachers, and Pupils in Kindergarten Under The Ministry of Education and Culture by Subdistrict in Magetan Regency, 2018/2019 and 2019/2020.....</i>	73
4.1.2	Jumlah Sekolah, Guru, dan Murid Raudatul Athfal (RA) di Bawah Kementerian Agama Menurut Kecamatan di Kabupaten Magetan, 2018/2019 dan 2019/2020 .....	76
	<i>Number of Schools, Teachers, and Pupils in Raudatul Athfal (RA) Under The Ministry of Religious Affairs by Subdistrict in Magetan Regency, 2018/2019 and 2019/2020 .....</i>	76
4.1.3	Jumlah Sekolah, Guru, dan Murid Sekolah Dasar (SD) di Bawah Kementerian Pendidikan dan Kebudayaan Menurut Kecamatan di Kabupaten Magetan, 2018/2019 dan 2019/2020 .....	77
	<i>Number of Schools, Teachers, and Pupils in Primary Schools Under The Ministry of Education and Culture by Subdistrict in Magetan Regency, 2018/2019 and 2019/2020.....</i>	77

4.1.4	Jumlah Sekolah, Guru, dan Murid Madrasah Ibtidaiyah (MI) di Bawah Kementerian Agama Menurut Kecamatan Menurut Kecamatan di Kabupaten Magetan, 2018/2019 dan 2019/2020.....	80
	<i>Number of Schools, Teachers, and Pupils in Madrasah Ibtidaiyah (MI) Under The Ministry of Religious Affairs by Subdistrict in Magetan Regency, 2018/2019 and 2019/2020 .....</i>	80
4.1.5	Jumlah Sekolah, Guru, dan Murid Sekolah Menengah Pertama (SMP) di Bawah Kementerian Pendidikan dan Kebudayaan Menurut Kecamatan di Kabupaten Magetan, 2018/2019 dan 2019/2020.....	81
	<i>Number of Schools, Teachers, and Pupils in Junior High Schools Under The Ministry of Education and Culture by Subdistrict in Magetan Regency, 2018/2019 and 2019/2020 .....</i>	81
4.1.6	Jumlah Sekolah, Guru, dan Murid Madrasah Tsanawiyah (MTs) di Bawah Kementerian Agama Menurut Kecamatan di Kabupaten Magetan, 2018/2019 dan 2019/2020 .....	84
	<i>Number of Schools, Teachers, and Pupils in Madrasah Tsanawiyah (MTs) Under The Ministry of Religious Affairs by Subdistrict in Magetan Regency, 2018/2019 and 2019/2020.....</i>	84
4.1.7	Jumlah Sekolah, Guru, dan Murid Sekolah Menengah Atas (SMA) di Bawah Kementerian Pendidikan dan Kebudayaan Menurut Kecamatan di Kabupaten Magetan, 2018/2019 dan 2019/2020.....	85
	<i>Number of Schools, Teachers, and Pupils in Senior High Schools Under The Ministry of Education and Culture by Subdistrict in Magetan Regency, 2018/2019 and 2019/2020.....</i>	85
4.1.8	Jumlah Sekolah, Guru, dan Murid Sekolah Menengah Kejuruan (SMK) di Bawah Kementerian Pendidikan dan Kebudayaan Menurut Kecamatan di Kabupaten Magetan, 2018/2019 dan 2019/2020.....	88
	<i>Number of Schools, Teachers, and Pupils in Vocational High Schools Under The Ministry of Education and Culture by Subdistrict in Magetan Regency, 2018/2019 and 2019/2020.....</i>	88
4.1.9	Jumlah Sekolah, Guru, dan Murid Madrasah Aliyah (MA) di Bawah Kementerian Agama Menurut Kecamatan di Kabupaten Magetan, 2018/2019 dan 2019/2020 .....	91



	<i>Number of Schools, Teachers, and Pupils in Madrasah Aliyah (MA) Under the Ministry of Religious Affairs by Subdistrict in Magetan Regency, 2018/2019 and 2019/2020 .....</i>	91
4.1.10	Jumlah Desa <sup>1</sup> /Kelurahan yang Memiliki Fasilitas Sekolah Menurut Kecamatan dan Tingkat Pendidikan di Kabupaten Magetan, 2014–2019 .....	94
	<i>Number of Villages<sup>1</sup>/Kelurahan Having Educational Facilities by Subdistrict and Educational Level in Magetan Regency, 2014– 2019.....</i>	94
4.1.11	Angka Partisipasi Murni (APM) dan Angka Partisipasi Kasar (APK) Menurut Jenjang Pendidikan di Kabupaten Magetan, 2018 dan 2019 .....	99
	<i>Net Participation Rates and Gross Participation Rates by Educational Level in Magetan Regency, 2018 and 2019.....</i>	99
4.1.12	Persentase Penduduk Berumur 15 Tahun ke Atas yang Melek Huruf Menurut Kelompok Umur di Kabupaten Magetan, 2018 dan 2019 .....	100
	<i>Percentage of Literate People Aged 15 Years and Over by Age Group in Magetan Regency, 2018 and 2019 .....</i>	100
<b>4.2</b>	<b>KESEHATAN .....</b>	<b>101</b>
	<b>HEALTH.....</b>	<b>101</b>
4.2.1	Jumlah Desa <sup>1</sup> /Kelurahan Yang Memiliki Sarana Kesehatan Menurut Kecamatan di Kabupaten Magetan, 2014–2019.....	101
	<i>Number of Villages<sup>1</sup>/Kelurahan Having Health Facilities by Subdistrict in Magetan Regency, 2014–2019 .....</i>	101
<b>4.3</b>	<b>AGAMA DAN SOSIAL LAINNYA .....</b>	<b>107</b>
	<b>RELIGION AND OTHER SOCIAL AFFAIRS .....</b>	<b>107</b>
4.3.1	Jumlah Penduduk Menurut Kecamatan dan Agama yang Dianut di Kabupaten Magetan, 2019.....	107
	<i>Population by Subdistrict and Religion in Magetan Regency, 2019.....</i>	107

	Halaman Page
4.3.2 Jumlah Tempat Peribadatan Menurut Kecamatan di Kabupaten Magetan, 2019 .....	108
<i>Number of Places of Worship by Subdistrict in Magetan Regency, 2019</i> .....	108
4.3.3 Jumlah Desa <sup>1</sup> /Kelurahan yang Mengalami Bencana Alam <sup>2</sup> Menurut Kecamatan di Kabupaten Magetan, 2014–2019.....	109
<i>Number of Villages<sup>1</sup>/Kelurahan that Had Natural Disaster<sup>2</sup> by Subdistrict in Magetan Regency, 2014–2019</i> .....	109
<b>4.4 KEMISKINAN .....</b>	<b>112</b>
<b><i>POVERTY</i> .....</b>	<b>112</b>
4.4.1 Garis Kemiskinan, Jumlah, dan Persentase Penduduk Miskin di Kabupaten Magetan, 2012–2019.....	112
<i>Poverty Line, Number, and Percentage of Poor People in Magetan Regency, 2012–2019</i> .....	112
4.4.2 Indeks Kedalaman Kemiskinan dan Indeks Keparahan Kemiskinan di Kabupaten Magetan, 2012–2019.....	113
<i>Poverty Gap Index and Poverty Severity Index in Magetan Regency, 2012–2019</i> .....	113
<b>5. PERTANIAN, KEHUTANAN, PETERNAKAN, DAN PERIKANAN/ AGRICULTURE, FORESTRY, LIVESTOCK, AND FISHERY .....</b>	<b>114</b>
<b>5.1 HORTIKULTURA .....</b>	<b>125</b>
<b><i>HORTICULTURE</i> .....</b>	<b>125</b>
5.1.1 Luas Panen Tanaman Sayuran Menurut Kecamatan dan Jenis Tanaman di Kabupaten Magetan (ha), 2018 dan 2019 .....	125
<i>Harvested Area of Vegetables by Subdistrict and Kind of Plant in Magetan Regency (ha), 2018 and 2019</i> .....	125
5.1.2 Produksi Tanaman Sayuran Menurut Kecamatan dan Jenis Tanaman di Kabupaten Magetan (ton), 2018 dan 2019 .....	128
<i>Production of Vegetables by Subdistrict and Kind of Plant in Magetan Regency (ton), 2018 and 2019</i> .....	128

	Halaman
	<i>Page</i>
5.1.3 Luas Panen Tanaman Sayuran dan Buah-buahan Semusim Menurut Jenis Tanaman di Kabupaten Magetan (ha), 2016–2019.....	131
<i>Harvested Area of Seasonal Vegetables and Fruits by Kind of Plant in Magetan Regency (ha), 2016–2019.....</i>	131
5.1.4 Produksi Tanaman Sayuran dan Buah-buahan Semusim Menurut Jenis Tanaman di Kabupaten Magetan (ton), 2016–2019.....	132
<i>Production of Seasonal Vegetables and Fruits by Kind of Plant in Magetan Regency (ha), 2016–2019.....</i>	132
5.1.5 Luas Panen Tanaman Biofarmaka Menurut Kecamatan dan Jenis Tanaman di Kabupaten Magetan (m <sup>2</sup> ), 2018 dan 2019 .....	133
<i>Harvested Area of Medicinal Plants by Subdistrict and Kind of Plant in Magetan Regency (m<sup>2</sup>), 2018 and 2019 .....</i>	133
5.1.6 Produksi Tanaman Biofarmaka Menurut Kecamatan dan Jenis Tanaman di Kabupaten Magetan (kg), 2018 and 2019 .....	135
<i>Production of Medicinal Plants by Subdistrict and Kind of Plant in Magetan Regency (kg), 2018 and 2019 .....</i>	135
5.1.7 Luas Panen Tanaman Biofarmaka Menurut Jenis Tanaman di Kabupaten Magetan (m <sup>2</sup> ), 2016–2019 .....	137
<i>Harvested Area of Medicinal Plants by Kind of Plant in Magetan Regency (m<sup>2</sup>), 2016–2019.....</i>	137
5.1.8 Produksi Tanaman Biofarmaka Menurut Jenis Tanaman di Kabupaten Magetan (kg), 2016–2019.....	138
<i>Production of Medicinal Plants by Kind of Plant in Magetan Regency (kg), 2016–2019 .....</i>	138
5.1.9 Luas Panen Tanaman Hias Menurut Kecamatan dan Jenis Tanaman di Kabupaten Magetan (m <sup>2</sup> ), 2018 and 2019 .....	139
<i>Harvested Area of Ornamental Plants by Subdistrict and Kind of Plant in Magetan Regency (m<sup>2</sup>), 2018 and 2019 .....</i>	139
5.1.10 Produksi Tanaman Hias Menurut Kecamatan dan Jenis Tanaman di Kabupaten Magetan (tangkai), 2018 and 2019 .....	141
<i>Production of Ornamental Plants by Subdistrict and Kind of Plant in Magetan Regency (stalks), 2018 and 2019 .....</i>	141
5.1.11 Luas Panen Tanaman Hias Menurut Jenis Tanaman di Kabupaten Magetan (m <sup>2</sup> ), 2016–2019.....	143
<i>Harvested Area of Ornamental Plants by Kind of Plant in Magetan Regency (m<sup>2</sup>), 2016–2019.....</i>	143

	Halaman Page	
5.1.12	Produksi Tanaman Hias Menurut Jenis Tanaman di Kabupaten Magetan (tangkai), 2016–2019.....	144
	<i>Production of Ornamental Plants by Kind of Plant n Magetan Regency (stalks), 2016–2019 .....</i>	144
5.1.13	Produksi Buah-buahan Menurut Kecamatan dan Jenis Tanaman di Kabupaten Magetan (ton), 2018 and 2019.....	145
	<i>Production of Fruits by Subdistrict and Kind of Plant in Magetan Regency (ton), 2018 and 2019.....</i>	145
5.1.14	Produksi Buah–Buahan dan Sayuran Tahunan Menurut Jenis Tanaman (ton) di Kabupaten Magetan, 2016–2019.....	148
	<i>Production of Annual Fruits and Vegetables by Kind of Plant in Magetan Regency (ton), 2016–2019 .....</i>	148
<b>5.2</b>	<b>PERKEBUNAN.....</b>	<b>149</b>
	<b>ESTATE CROPS .....</b>	<b>149</b>
5.2.1	Luas Areal Tanaman Perkebunan Menurut Kecamatan dan Jenis Tanaman di Kabupaten Magetan (ha), 2018 dan 2019 .....	149
	<i>Planted Area of Estate Crops by Subdistrict and Type of Crops in Magetan Regency (ha), 2018 and 2019.....</i>	149
5.2.2	Produksi Perkebunan Menurut Kecamatan dan Jenis Tanaman di Kabupaten Magetan (ton), 2018 dan 2019.....	153
	<i>Production of Estate by Subdistrict and Type of Crops in Magetan Regency (ton), 2018 and 2019.....</i>	153
<b>6.</b>	<b>INDUSTRI, PERTAMBANGAN, DAN ENERGI/INDUSTRY, MINING, AND ENERGY .....</b>	<b>157</b>
6.1	Daya Terpasang, Produksi, dan Distribusi Listrik PT. PLN (Persero) pada Cabang/Ranting PLN Menurut Kecamatan di Kabupaten Magetan, 2019 .....	165
	<i>Installed Electricity Power, Production, and Distribution of PT. PLN (Persero) at PLN Branch by Subdistrict in Magetan Regency, 2019 .....</i>	165

	Halaman Page	
6.2	Jumlah Pelanggan Listrik Menurut Kecamatan di Kabupaten Magetan, 2015–2019..... <i>Number of Electricity Customers by Subdistrict in Magetan Regency, 2015–2019</i> .....	166 166
6.3	Jumlah Pelanggan dan Air yang Disalurkan Menurut Kecamatan di Kabupaten Magetan, 2019..... <i>Number of Customers and Distributed Water by Subdistrict in Magetan Regency, 2019</i> .....	167 167
<b>7.</b>	<b>PARIWISATA/TOURISM</b> .....	<b>169</b>
7.1	Jumlah Rumah Makan/Restoran Menurut Kecamatan di Kabupaten Magetan, 2016–2019..... <i>Number of Restaurants by Subdistrict in Magetan Regency, 2016–2019</i> .....	177 177
<b>8.</b>	<b>TRANSPORTASI DAN KOMUNIKASI/TRANSPORTATION AND COMMUNICATION</b> .....	<b>179</b>
<b>8.1</b>	<b>TRANSPORTASI</b> .....	<b>189</b>
	<b>TRANSPORTATION</b> .....	<b>189</b>
8.1.1	Panjang Jalan Menurut Tingkat Kewenangan Pemerintahan di Kabupaten Magetan (km), 2017–2019 .....	189
	<i>Length of Roads by Level of Government Authority in Magetan Regency (km), 2017–2019</i> .....	189
8.1.2	Panjang Jalan Menurut Jenis Permukaan Jalan di Kabupaten Magetan (km), 2017–2019.....	190
	<i>Length of Roads by Type of Road Surface in Magetan Regency (km), 2017–2019</i> .....	190
8.1.3	Panjang Jalan Menurut Kondisi Jalan di Kabupaten Magetan (km), 2017–2019.....	191
	<i>Length of Roads by Condition of Roads in Magetan Regency (km), 2017–2019</i> .....	191

	Halaman Page
8.1.4 Jumlah Kendaraan Bermotor Menurut Jenis Kendaraan di Kabupaten Magetan (unit), 2017 – 2019.....	192
Number of Registered Motor Vehicles by Type of Motor Vehicles in Magetan Regency (units), 2017 – 2019.....	192
<b>8.2 KOMUNIKASI.....</b>	<b>193</b>
<b>COMMUNICATION.....</b>	<b>193</b>
8.2.1 Jumlah Kantor Pos Pembantu Menurut Kecamatan di Kabupaten Magetan, 2016–2019.....	193
Number of Post Offices Subsidiaries by Subdistrict in Magetan Regency, 2016–2019.....	193
<b>9. PERBANKAN, KOPERASI, DAN HARGA-HARGA/BANKING, COOPERATIVE, AND PRICES .....</b>	<b>195</b>
9.1 Jumlah Koperasi Aktif Menurut Kecamatan di Kabupaten Magetan, 2016–2019.....	203
Number of Active Cooperative by Subdistrict in Magetan Regency, 2016–2019.....	203
9.2 Jumlah Koperasi Menurut Jenis Koperasi dan Kecamatan di Kabupaten Magetan, 2019.....	204
Number of Cooperative by Kind of Cooperative and Subdistrict in Magetan Regency, 2019.....	204
<b>10. PENGELUARAN PENDUDUK/POPULATION EXPENDITURE .....</b>	<b>205</b>
10.1 Rata-rata Pengeluaran per Kapita Sebulan Menurut Kelompok Komoditas (rupiah) di Kabupaten Magetan, 2018 dan 2019.....	213
Monthly Average Expenditure per Capita by Commodity Group (rupiahs) in Magetan Regency, 2018 and 2019.....	213
10.2 Persentase Pengeluaran per Kapita Sebulan Menurut Kelompok Komoditas di Kabupaten Magetan, 2018 dan 2019.....	214

	Halaman Page
	<i>Percentage of Monthly Expenditure per Capita by Commodity Group in Magetan Regency, 2018 and 2019</i> ..... 214
10.3	Persentase Penduduk Menurut Golongan Pengeluaran Per Kapita Sebulan di Kabupaten Magetan, 2018 dan 2019..... <i>Percentage of Population by Per Capita Spending Group a Month in Magetan Regency, 2018 and 2019</i> ..... 215
<b>11.</b>	<b>PERDAGANGAN/TRADE</b> ..... <b>217</b>
11.1	Jumlah Sarana Perdagangan Menurut Jenisnya di Kabupaten Magetan, 2016–2019..... 225 <i>Number of Trading Facilities by Type of Facility in Magetan Regency, 2016–2019</i> ..... 225
<b>12.</b>	<b>SISTEM NERACA REGIONAL/SYSTEM OF REGIONAL ACCOUNTS</b> ..... <b>227</b>
12.1.	Produk Domestik Regional Bruto Atas Dasar Harga Berlaku Menurut Lapangan Usaha di Kabupaten Magetan (juta rupiah), 2015–2019..... 237 <i>Gross Regional Domestic Product at Current Market Prices by Industry in Magetan Regency (million rupiahs), 2015–2019</i> ..... 237
12.2	Produk Domestik Regional Bruto Atas Dasar Harga Konstan 2010 Menurut Lapangan Usaha di Kabupaten Magetan (juta rupiah), 2015–2019..... 239 <i>Gross Regional Domestic Product at 2010 Constant Market Prices by Industry in Magetan Regency (million rupiahs), 2015–2019</i> ..... 239
12.3	Distribusi Persentase Produk Domestik Regional Bruto Atas Dasar Harga Berlaku Menurut Lapangan Usaha di Kabupaten Magetan, 2015–2019..... 241 <i>Percentage Distribution of Gross Regional Domestic Product at Current Market Prices by Industry in Magetan Regency, 2015–2019</i> ..... 241

	Halaman Page
12.4 Laju Pertumbuhan Produk Domestik Regional Bruto Atas Dasar Harga Konstan 2010 Menurut Lapangan Usaha di Kabupaten Magetan (persen), 2016–2019 .....	243
<i>Growth Rate of Gross Regional Domestic Product at 2010 Constant Market Prices by Industry in Magetan Regency (percent), 2016–2019 .....</i>	243
12.5 Produk Domestik Regional Bruto Atas Dasar Harga Berlaku Menurut Jenis Pengeluaran di Kabupaten Magetan (juta rupiah), 2015–2019 .....	245
<i>Gross Regional Domestic Product at Current Market Prices by Type of Expenditure in Magetan Regency (million rupiahs), 2015–2019 .....</i>	245
12.6 Produk Domestik Regional Bruto Atas Dasar Harga Konstan 2010 Menurut Jenis Pengeluaran di Kabupaten Magetan (juta rupiah), 2015–2019 .....	246
<i>Gross Regional Domestic Product at 2010 Constant Market Prices by Type of Expenditure in Magetan Regency (million rupiahs), 2015–2019 .....</i>	246
<b>13. PERBANDINGAN ANTAR KABUPATEN/KOTA/ REGENCY/ MUNICIPAL COMPARISON .....</b>	<b>247</b>
13.1 Jumlah Penduduk Menurut Kabupaten/Kota di Provinsi Jawa Timur (ribu), 2015–2019 .....	257
<i>Population by Regency/Municipality in East Java Province (thousand), 2015–2019 .....</i>	257
13.2 Laju Pertumbuhan Produk Domestik Regional Bruto Atas Dasar Harga Konstan 2010 Menurut Kabupaten/Kota di Provinsi Jawa Timur (persen), 2015–2019 .....	259
<i>Rate of Growth of Gross Regional Domestic Products at Constant 2010 Prices by Regency/Municipality in East Java Province (percent), 2015–2019 .....</i>	259
13.3 Jumlah Penduduk Miskin Menurut Kabupaten/Kota di Provinsi Jawa Timur (ribu), 2015–2019 .....	261
<i>Number of Poor Population by Regency/Municipality in East Java Province (thousand), 2015–2019 .....</i>	261



	Halaman Page
13.4 Indeks Pembangunan Manusia Menurut Kabupaten/Kota di Provinsi Jawa Timur, 2015–2019.....	263
<i>Human Development Index by Regency/Municipality in East Java Province, 2015–2019 .....</i>	<i>263</i>

<https://magetankab.bps.go.id>

## DAFTAR GAMBAR/LIST OF FIGURES

		Halaman <i>Page</i>
1.1	Luas Daerah Menurut Kecamatan di Kabupaten Magetan (%), 2019 .....	9
	Area of Subdistrict in Magetan Regency (%), 2019 .....	9
1.2	Jumlah Hari Hujan Menurut Bulan di Stasiun Kabupaten Magetan (hari), 2019.....	10
	<i>Number of Rainy Days By Months at Magetan Regency Station (day), 2019.....</i>	10
2.1	Persentase ASN Menurut Pendidikan di Kabupaten Magetan, 2019 .....	23
	<i>Percentage of ASN by Education in Magetan Regency, 2019.....</i>	23
2.2	Persentase Realisasi Pendapatan Pemerintah Kabupaten Magetan Menurut Jenis Pendapatan (persen), 2019.....	24
	<i>Percentage of Actual Magetan Regency Government Revenues by Kind of Revenues (percent), 2019.....</i>	24
3.1	Jumlah Penduduk Menurut Kecamatan di Kabupaten Magetan, 2019 .....	51
	<i>Number of Population by Subdistrict in Magetan Regency, 2019.....</i>	51
3.2	Kepadatan Penduduk per Km <sup>2</sup> Menurut Kecamatan di Kabupaten Magetan, 2019 .....	52
	<i>Population Density per Km<sup>2</sup> by Subdistrict in Magetan Regency, 2019.....</i>	52
4.1	Jumlah Fasilitas Kesehatan di Kabupaten Magetan, 2019.....	71
	<i>Number of Health Facilities in Magetan Regency, 2019.....</i>	71

	Halaman Page
4.2 Jumlah Penduduk Menurut Agama yang Dianut di Kabupaten Magetan, 2019 .....	72
<i>Population by Religion in Magetan Regency, 2019 .....</i>	<i>72</i>
5.1 Produksi Tanaman Sayuran Menurut Jenis Tanaman di Kabupaten Magetan (ton), 2019 .....	123
<i>Production of Vegetables by Kind of Plant in Magetan Regency (ton), 2019 .....</i>	<i>123</i>
5.2 Produksi Tebu Menurut Kecamatan di Kabupaten Magetan (ton), 2019 .....	124
<i>Production of Sugar Cane by Subdistrict in Magetan Regency (ton), 2019 .....</i>	<i>124</i>
6.1 Jumlah Pelanggan Listrik Menurut Kecamatan di Kabupaten Magetan, 2019 .....	163
<i>Number of Electricity Customers by Subdistrict in Magetan Regency, 2019 .....</i>	<i>163</i>
6.2 Jumlah Pelanggan dan Air yang Disalurkan di Kabupaten Magetan, 2019 .....	164
<i>Number of Customers and Distributed Water of Magetan Regency, 2019 .....</i>	<i>164</i>
7.1 Jumlah Rumah Makan/Restoran Menurut Kecamatan di Kabupaten Magetan, 2019 .....	175
<i>Number of Restaurants by Subdistrict in Magetan Regency, 2019 .....</i>	<i>175</i>
7.2 Jumlah Rumah Makan/Restoran di Kabupaten Magetan, 2015-2019 .....	176
<i>Number of Restaurants in Magetan Regency, 2015-2019 .....</i>	<i>176</i>

	Halaman Page
8.1	Jumlah Kendaraan Bermotor Menurut Jenis Kendaraan di Kabupaten Magetan (unit), 2019 ..... 187
	<i>Number of Registered Motor Vehicles by Type of Motor Vehicles in Magetan Regency (units), 2019</i> ..... 187
8.2	Jumlah Kantor Pos Pembantu Menurut Kecamatan di Kabupaten Magetan, 2019 ..... 188
	<i>Number of Post Offices Subsidiaries by Subdistrict in Magetan Regency, 2019</i> ..... 188
9.1	Jumlah Koperasi Aktif Menurut Kecamatan di Kabupaten Magetan, 2019 ..... 201
	<i>Number of Active Cooperative by Subdistrict in Magetan Regency, 2019</i> ..... 201
9.2	Persentase Koperasi Menurut Jenis Koperasi di Kabupaten Magetan, 2019 ..... 202
	<i>Percentage of Cooperative by Kind of Cooperative in Magetan Regency, 2019</i> ..... 202
10.1	Rata-rata Pengeluaran per Kapita Sebulan Menurut Kelompok (rupiah) di Kabupaten Magetan, 2018 dan 2019 ..... 211
	<i>Monthly Average Expenditure per Capita by Group (rupiahs) in Magetan Regency, 2018 and 2019</i> ..... 211
10.2	Persentase Pengeluaran per Kapita Sebulan Menurut Kelompok di Kabupaten Magetan, 2019 ..... 212
	<i>Percentage of Monthly Expenditure per Capita by Group in Magetan Regency, 2019</i> ..... 212
11.1	Jumlah Sarana Perdagangan Menurut Jenisnya di Kabupaten Magetan, 2019 ..... 223

	Halaman Page
<i>Number of Trading Facilities by Type of Facility in Magetan Regency, 2019</i> .....	223
12.1 Distribusi Persentase Produk Domestik Regional Bruto Kabupaten Magetan Atas Dasar Harga Berlaku Menurut Lapangan Usaha (persen), 2019.....	235
<i>Percentage Distribution of Gross Regional Domestic Product of Magetan Regency at Current Market Prices by Industry (percent), 2019</i> .....	235
12.2 Laju Pertumbuhan Produk Domestik Regional Bruto Atas Dasar Harga Konstan 2010 di Kabupaten Magetan (persen), 2016–2019.....	236
<i>Growth Rate of Gross Regional Domestic Product at 2010 Constant Market Prices in Magetan Regency (percent), 2016–2019</i> .....	236
13.1 Laju Pertumbuhan PDRB Atas Dasar Harga Konstan 2010 Menurut Kabupaten/Kota di Provinsi Jawa Timur (persen), 2019 .....	255
<i>Rate of Growth of GRDP at Constant 2010 Prices by Regency/ Municipality in East Java Province (percent), 2019</i> .....	255
13.2 Persentase Penduduk Miskin Menurut Kabupaten/Kota di Provinsi Jawa Timur (persen), 2019 .....	256
<i>Percentage of Poor Population by Regency/Municipality in East Java Province (percent), 2019</i> .....	256

## PENJELASAN UMUM/EXPLANATORY NOTES

Tanda-tanda, satuan-satuan, dan lain-lainnya yang digunakan dalam publikasi ini adalah sebagai berikut:

*Symbols, measurement units, and acronyms which are used in this publication, are as follows:*

### 1. TANDA-TANDA/SYMBOLS

Data tidak tersedia/Data not available .....	: ...
Tidak ada atau nol /Null or zero .....	: -
Data dapat diabaikan/Data negligible .....	: 0
Tanda decimal/Decimal point .....	: ,
Data tidak dapat ditampilkan/Not applicable .....	: NA
Angka estimasi/Estimated figures .....	: e
Angka diperbaiki/Revised figures .....	: r
Angka sementara/Preliminary figures .....	: x
Angka sangat sementara/Very preliminary figures .....	: xx
Angka sangat sangat sementara/Very very preliminary figures .....	: xxx

### 2. SATUAN/UNITS

barel/barrel .....	: 158,99 liter/litres = 1/6,2898 m <sup>3</sup>
hektar (ha)/hectare (ha) .....	: 10 000 m <sup>2</sup>
kilometer (km)/kilometres (km) .....	: 1 000 meter/meters (m)
knot/knot .....	: 1,8523 km/jam (km/hour)
kuintal/quintal .....	: 100 kg
KWh .....	: 1 000 Watt hour
MWh .....	: 1 000 KWh
liter (untuk beras)/litre (for rice) .....	: 0,80 kg
MMSCF .....	: 1/35,3 m <sup>3</sup>
metrik ton (m.ton)/metric ton (m. ton) .....	: 0,98421 long ton = 1 000 kg
ons/ounce .....	: 28,31 gram/grams
ton .....	: 1 000 kg

Satuan lain: buah, dus, butir, helai/lembar, kaleng, batang, pulsa, ton kilometer (ton-km), jam, menit, persen (%).

*Other units: unit, pack, pieces, sheet, tin, pulse, ton-kilometres(ton-km), hour, minute, percent (%).*

Perbedaan angka di belakang koma disebabkan oleh pembulatan angka.

*The difference in decimal numbers is caused by rounding.*



## DAFTAR SINGKATAN/ LIST OF ABBREVIATIONS

SI	: Stasiun Iklim
SIMPK	: Stasiun Meteorologi Pertanian Khusus
t.t	: Tempat tidur
BCG	: Bacillus Calmette Guerin
DPT	: Difteri, Pertusis, Tetanus
TT	: Tetanus Toxoid
IOT	: Industri Obat Tradisional/ <i>Traditional Medicine Industry</i>
IKOT	: Industri Kecil Obat Tradisional/ <i>Traditional Medicine Small</i>
Alkes	: Alat kesehatan/ <i>Health Kits</i>
PKRT	: Perbekalan Kesehatan Rumah tangga/ <i>Household Health Logistics</i>
Kompl	: Komplemen/ <i>Complement</i>
IRTP	: Industri Pangan Produksi Rumah Tangga/ <i>Foods Home Industry</i>
PBF	: Pedagang Besar Farmasi/ <i>Pharmacy Whole-seller</i>
GFK	: Gudang Farmasi Kab/Kota/Regency/ <i>Municipality Pharmacy Warehouse</i>
RB	: Rumah Bersalin/ <i>Delivery House</i>
Pustu	: Puskesmas pembantu/ <i>Auxiliary Public Health Center</i>
BP	: Balai Pengobatan/ <i>Polyclinic</i>
TPS	: Tempat Pembuangan Sementara / <i>landfill</i>
Jamkesmas	: Jaminan kesehatan masyarakat miskin/ <i>Poor public health insurance</i>
PJKMU	: Program Jaminan Kesehatan Masyarakat Umum
SIUP	: Surat Ijin Usaha Perdagangan/ <i>Trading Permission Letter</i>
TDP	: Tanda Daftar Perusahaan/ <i>Company Registration Identity</i>
API	: Angka Pengenal Importir/ <i>Importer's Identity Number</i>





## Statistik Kunci, 2017–2019

### Key Statistics, 2017–2019

Rincian/Description	Satuan/Unit	2017	2018	2019
(1)	(2)	(3)	(4)	(5)
<b>SOSIAL/SOCIAL</b>				
Penduduk <sup>1</sup> /Population <sup>1</sup>	jiwa/people	628 609	628 924	628 977
Laju Pertumbuhan Penduduk <sup>1</sup> /Population Growth <sup>1</sup>	%	0,10	0,05	0,01
Angka Harapan Hidup <sup>1-e</sup> /Life Expectancy Rate <sup>1</sup>	tahun/years	72,16	72,30	72,49
Harapan Lama Sekolah/ Estimate Years Schooling	tahun/years	13,72	13,73	14,00
Rata-rata Lama Sekolah/ Mean Years Schooling	tahun/years	7,94	7,95	7,96
Penduduk Miskin <sup>2</sup> /Poor People <sup>2</sup>	ribu/thousand	65,87	64,86	60,43
Persentase Penduduk Miskin <sup>2</sup> Percentage of Poor People <sup>2</sup>	%	10,48	10,31	9,61
Indeks Pembangunan Manusia-IPM <sup>3</sup> Human Development Index <sup>3</sup>	–	72,60	72,91	73,49
<b>EKONOMI/ECONOMIC</b>				
Produk Domestik Regional Bruto (PDRB) Harga Berlaku <sup>4</sup> Gross Regional Domestic Bruto (GRDP) at Current Price <sup>4</sup>	miliar rupiah billion rupiahs	16 293,37 <sup>r</sup>	17 625,12 <sup>x</sup>	18 856,41 <sup>xx</sup>
Laju Pertumbuhan Ekonomi <sup>5</sup> /Economic Growth <sup>5</sup>	%	5,09 <sup>r</sup>	5,22 <sup>x</sup>	5,04 <sup>xx</sup>
PDRB Per Kapita Harga Berlaku <sup>4,6</sup> Per Capita of GRDP at Current Price <sup>4,6</sup>	juta rupiah million rupiahs	25,92 <sup>r</sup>	28,02 <sup>x</sup>	29,98 <sup>xx</sup>

- Catatan/Notes: <sup>1</sup> Hasil proyeksi penduduk Indonesia 2010–2035 (pertengahan tahun/Juni)/The result of Indonesia population projection 2010–2035 (mid year/June)
- <sup>2</sup> Kondisi Maret/Condition at March
- <sup>3</sup> Sejak tahun 2010, IPM dihitung dengan metode baru. Komponen IPM metode baru adalah angka harapan hidup saat lahir, harapan lama sekolah, rata-rata lama sekolah, dan pengeluaran per kapita/Since 2010, HDI was calculated using new method. New HDI component are life expectancy at birth, expected years of schooling, means years of schooling, and expenditure per capita
- <sup>4</sup> Mulai tahun 2010 mengadopsi System of National Account 2008 (SNA 2008)/Since 2010 is in line with System of National Account 2008 (SNA 2008)
- <sup>5</sup> Menggunakan tahun dasar 2010 (2010=100)/Using 2010 base year (2010=100)
- <sup>6</sup> Menggunakan proyeksi penduduk berdasarkan hasil SP2010/Using population projection based on SP2010



BAB

Chapter

01

## GEOGRAFI DAN IKLIM

## GEOGRAPHY AND CLIMATE

**Kecamatan Parang**

**948** mdpl/m a.s.l

**WILAYAH TERTINGGI**



**WILAYAH TERJAUH**

**Kecamatan Kartoharjo**

**26** Km/km

dari ibukota/  
from capital

**LUAS TERBESAR**

**Kecamatan Parang**

**71,64** Km<sup>2</sup> /sq. km

### LUAS WILAYAH KABUPATEN MAGETAN

Total Area of Magetan  
Regency

**688,84** Km<sup>2</sup> /  
sq. km



**PENJELASAN TEKNIS****TECHNICAL NOTES**

- |   |  |
|---|--|
| <p>1. Secara astronomis, Kabupaten Magetan terletak antara 7°30' Lintang Utara dan 7°47' Lintang Selatan, serta 111°10' dan 111°30' Bujur Timur.</p>  | <p>1. <i>Astronomically, Magetan Regency is located between 7°30' North Latitude and 7°47' South Latitude, and between 111°10' - 111°30' East Longitude.</i></p>   |
| <p>2. Berdasarkan posisi geografisnya, Kabupaten Magetan memiliki batas-batas: Utara – Kabupaten Ngawi; Selatan – Kabupaten Ponorogo dan Kabupaten Wonogiri (Provinsi Jawa Tengah); Timur – Kabupaten Madiun; Barat – Kabupaten Karanganyar, Provinsi Jawa Tengah.</p>  | <p>2. <i>In terms of geographic position, Indonesia has boundaries as follows: North –Ngawi Regency; South –Ponorogo Regency and Wonogiri Regency (Central Java Province); East – Madiun Regency; West – Karanganyar Regency ,West Java Province.</i></p>  |
| <p>3. Berdasarkan letak geografisnya, Kabupaten Magetan berada di ujung barat Provinsi Jawa Timur, berbatasan dengan Provinsi Jawa Tengah.</p>  | <p>3. <i>In terms of geographic location, Magetan Regency is located at western area of East Java Province, border with Central Java Province.</i></p>   |
| <p>4. Kabupaten Magetan terdiri dari 18 kecamatan, yaitu:</p> <ul style="list-style-type: none"> <li>• Kecamatan Poncol</li> <li>• Kecamatan Parang</li> <li>• Kecamatan Lembeyan</li> <li>• Kecamatan Takeran</li> <li>• Kecamatan Nguntoronadi</li> <li>• Kecamatan Kawedanan</li> <li>• Kecamatan Magetan</li> <li>• Kecamatan Ngariboyo</li> <li>• Kecamatan Plaosan</li> <li>• Kecamatan Sidorejo</li> <li>• Kecamatan Panekan</li> <li>• Kecamatan Sukomoro</li> <li>• Kecamatan Bendo</li> <li>• Kecamatan Maospati</li> </ul> | <p>4. <i>Magetan Regency has 18 Subdistricts :</i></p> <ul style="list-style-type: none"> <li>• <i>Poncol Subdistrict</i></li> <li>• <i>Parang Subdistrict</i></li> <li>• <i>Lembeyan Subdistrict</i></li> <li>• <i>Takeran Subdistrict</i></li> <li>• <i>Nguntoronadi Subdistrict</i></li> <li>• <i>Kawedanan Subdistrict</i></li> <li>• <i>Magetan Subdistrict</i></li> <li>• <i>Ngariboyo Subdistrict</i></li> <li>• <i>Plaosan Subdistrict</i></li> <li>• <i>Sidorejo Subdistrict</i></li> <li>• <i>Panekan Subdistrict</i></li> <li>• <i>Sukomoro Subdistrict</i></li> <li>• <i>Bendo Subdistrict</i></li> <li>• <i>Maospati Subdistrict</i></li> </ul> |

- Kecamatan Karangrejo
  - Kecamatan Karas
  - Kecamatan Barat
  - Kecamatan Kartoharjo
- *Karangrejo Subdistrict*
  - *Karas Subdistrict*
  - *Barat Subdistrict*
  - *Kartoharjo Subdistrict*
5. Badan Pusat Statistik (BPS) Kabupaten Magetan telah melakukan pendataan rutin seperti Pendataan Potensi Desa (Podes), Survei Sosial dan Ekonomi Nasional (Susenas), Survei Ketenagakerjaan Nasional (Sakernas), Survei Ubinan, dan lain-lain. Selain itu, setiap 10 tahun sekali BPS melaksanakan Sensus, yaitu Sensus Penduduk, Sensus Ekonomi, dan Sensus Pertanian.
5. *BPS-Statistics of Magetan Office has experience in performing data collection, include: Village Potential (Podes), The National Socio-Economic Survey (Susenas), The Labour Force Survey (Sakernas), Ubinan Survey, etc. Moreover, every 10 years BPS performs censuses; Population Census, Economic Census, and Agriculture Census.*
6. Metode Pengumpulan Data Pengumpulan data dilakukan melalui wawancara langsung oleh petugas terlatih dengan narasumber yang relevan. Petugas adalah aparatur ataupun mitra kerja BPS Kabupaten/Kota.
6. *Method of Data Collection Data collection carried out through direct interviews by trained personnel with relevant respondents. The interviewers are BPS Regency/City personnel or partners.*
7. Desa adalah satuan wilayah yang ditempati oleh sejumlah penduduk sebagai kesatuan masyarakat termasuk di dalamnya kesatuan masyarakat hukum yang mempunyai organisasi pemerintahan terendah dan langsung di bawah camat serta berhak menyelenggarakan rumah tangga sendiri dalam ikatan negara kesatuan Republik Indonesia (RI). Ciri utama desa adalah kepala desanya dipilih
7. *Village is a unit area occupied by a number of people as the unity of the community including the legal community unit which has the lowest administration organization and directly under the district head and the right to conduct his own household in the bonds of the unitary Republic of Indonesia (RI). The main characteristic of the village is the village chief chosen by the local community.*

oleh masyarakat setempat.

8. Kelurahan adalah satuan wilayah yang ditempati oleh sejumlah penduduk yang mempunyai organisasi pemerintahan terendah langsung di bawah camat dan tidak berhak menyelenggarakan rumah tangga sendiri. Ciri utama kelurahan adalah kepala kelurahannya (lurah) sebagai pegawai negeri dan tidak dipilih oleh rakyat.
8. *Village is a unit of area occupied by a population that has the lowest administration organization directly under the district and not the right to conduct his own household. The main characteristic of the village is the head of his village ( headman ) as a public servant and not chosen by public election.*

<https://magetankab.bps.go.id>





**ULASAN**

Kabupaten Magetan merupakan dataran dengan ketinggian rata-rata 310 meter di atas permukaan laut, terletak pada posisi 7°30' Lintang Utara dan 7°47' Lintang Selatan, serta 111°10' dan 111°30' Bujur Timur. Wilayah Kabupaten Magetan berupa daratan dengan luas 688,84 km<sup>2</sup>.

Kabupaten Magetan yang terletak pada perbatasan Jawa Tengah ini merupakan kabupaten terkecil kedua di Provinsi Jawa Timur setelah Kabupaten Sidoarjo.

Wilayah administrasi Kabupaten Magetan terdiri dari 18 wilayah kecamatan dengan luas daratan masing-masing kecamatan, yaitu: Poncol (51,31 km<sup>2</sup>), Parang (71,64 km<sup>2</sup>), Lembeyan (54,85 km<sup>2</sup>), Takeran (25,46 km<sup>2</sup>), Nguntoronadi (16,72 km<sup>2</sup>), Kawedanan (39,45 km<sup>2</sup>), Magetan (21,41 km<sup>2</sup>), Ngariboyo (39,13 km<sup>2</sup>), Plaosan (66,09 km<sup>2</sup>), Sidorejo (39,15 km<sup>2</sup>), Panekan (64,23 km<sup>2</sup>), Sukomoro (33,05 km<sup>2</sup>), Bendo (42,90 km<sup>2</sup>), Maospati (25,26 km<sup>2</sup>), Karangrejo (15,15 km<sup>2</sup>), Karas (35,29 km<sup>2</sup>), Barat (22,72 km<sup>2</sup>), dan Kartoharjo (25,03 km<sup>2</sup>).

Berdasarkan elevasi (ketinggian dari permukaan laut), dataran di Kabupaten Magetan terdiri dari:

- 0 m - 100 m = 11,1 %
- 01 m - 500 m = 66,7 %
- 501 m - 1000 m = 22,2 %

Jarak antara Ibukota Kecamatan ke Daerah Ibukota Kabupaten:

**DESCRIPTION**

*Magetan Regency is an area with average high around 310 meters of sea surface, it is located between 7°30' North Latitude and 7°47' South Latitude, 111°10' and 111°30' East Longitude. Magetan Regency area is shaped in land by 668.84 km<sup>2</sup>.*

*Magetan Regency, which is located in border land with Central Java Province, is the second smallest regency in East Java Province after Sidoarjo Regency.*

*Magetan Regency is divided into eighteen Subdistrict, the land area of each Subdistrict is Poncol (51,31 km<sup>2</sup>), Parang (71,64 km<sup>2</sup>), Lembeyan (54,85 km<sup>2</sup>), Takeran (25,46 km<sup>2</sup>), Nguntoronadi (16,72 km<sup>2</sup>), Kawedanan (39,45 km<sup>2</sup>), Magetan (21,41 km<sup>2</sup>), Ngariboyo (39,13 km<sup>2</sup>), Plaosan (66,09 km<sup>2</sup>), Sidorejo (39,15 km<sup>2</sup>), Panekan (64,23 km<sup>2</sup>), Sukomoro (33,05 km<sup>2</sup>), Bendo (42,90 km<sup>2</sup>), Maospati (25,26 km<sup>2</sup>), Karangrejo (15,15 km<sup>2</sup>), Karas (35,29 km<sup>2</sup>), Barat (22,72 km<sup>2</sup>), dan Kartoharjo (25,03 km<sup>2</sup>).*

*Based on elevation (high of sea surface), land in Magetan Regency consists of:*

- 0 m- 100 m = 11.1 %*
- 101 m-500 m = 66.7 %*
- 501 m-1000 m = 22.2 %*

*Distance between Subdistrict Capital to Regency Capital:*

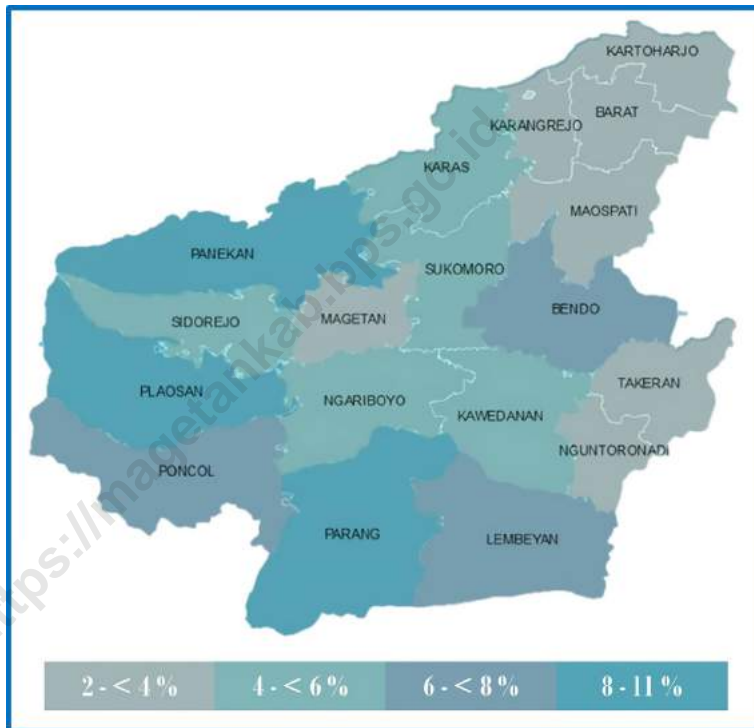
- |                                    |                                    |
|------------------------------------|------------------------------------|
| 1. Magetan - Poncol : 14 km        | 1. Magetan - Poncol : 14 km        |
| 2. Magetan - Parang : 15 km.       | 2. Magetan - Parang : 15 km.       |
| 3. Magetan - Lembeyan : 21 km.     | 3. Magetan - Lembeyan : 21 km.     |
| 4. Magetan - Takeran : 17 km.      | 4. Magetan - Takeran : 17 km.      |
| 5. Magetan - Nguntoronadi : 17 km. | 5. Magetan - Nguntoronadi : 17 km. |
| 6. Magetan - Kawedanan : 13 km.    | 6. Magetan - Kawedanan : 13 km.    |
| 7. Magetan - Ngariboyo : 6 km.     | 7. Magetan - Ngariboyo : 6 km.     |
| 8. Magetan - Plaosan : 11 km.      | 8. Magetan - Plaosan : 11 km.      |
| 9. Magetan - Sidorejo : 7 km.      | 9. Magetan - Sidorejo : 7 km.      |
| 10. Magetan - Panekan : 6 km       | 10. Magetan - Panekan : 6 km       |
| 11. Magetan - Sukomoro : 9 km      | 11. Magetan - Sukomoro : 9 km      |
| 12. Magetan - Bendo : 12 km        | 12. Magetan - Bendo : 12 km        |
| 13. Magetan - Maospati : 13 km     | 13. Magetan - Maospati : 13 km     |
| 14. Magetan - Karangrejo : 18 km   | 14. Magetan - Karangrejo : 18 km   |
| 15. Magetan - Karas : 15 km        | 15. Magetan - Karas : 15 km        |
| 16. Magetan - Barat : 19 km        | 16. Magetan - Barat : 19 km        |
| 17. Magetan - Kartoharjo : 26 km   | 17. Magetan - Kartoharjo : 26 km   |

Hari hujan tertinggi pada tahun 2019 berada di Kecamatan Plaosan yaitu sebanyak 175 hari hujan. Sementara itu, sepanjang tahun di Kecamatan Takeran, Ngariboyo, Sukomoro, dan Kartoharjo tidak ada hujan sama sekali.

*In 2019, the largest number of rainy days is in Plaosan Subdistrict with 175 rainy days. Meanwhile, during all year in Takeran, Ngariboyo, Sukomoro, and Kartoharjo Subdistricts there are not any rainy days.*

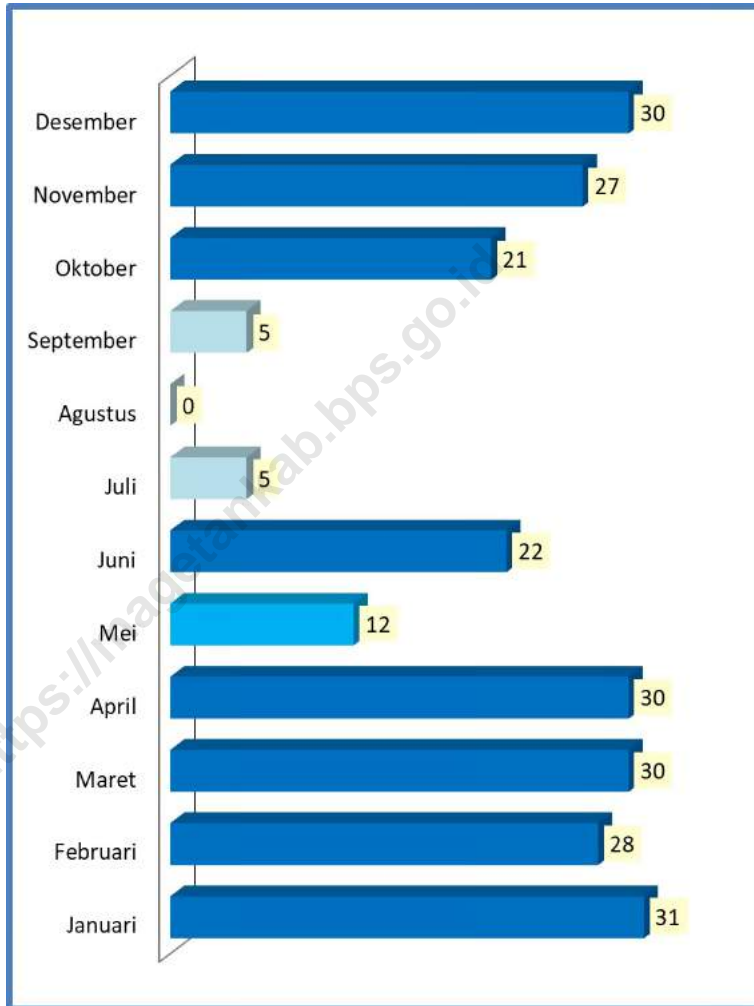
**Gambar** 1.1  
**Figures**

**Luas Daerah Menurut Kecamatan di Kabupaten Magetan (%)**, 2019  
**Area of Subdistrict in Magetan Regency (%)**, 2019



Sumber/Source : Berdasarkan Peraturan Menteri Dalam Negeri No. 66 Tahun 2011 tanggal 28 Desember 2011  
Based on Minister Of Home Affairs Regulation No 66/2011, December 28,2011

**Gambar** 1.2 **Jumlah Hari Hujan Menurut Bulan di Stasiun Kabupaten Magetan (hari), 2019**  
**Figures** **Number of Rainny Days By Months at Magetan Regency Station (day), 2019**



Sumber/Source: Dinas Pekerjaan Umum dan Penataan Ruang Kabupaten Magetan/ Public Work and Spatial Planning Office of Magetan Regency

## 1.1 KEADAAN GEOGRAFI GEOGRAPHY CONDITION

**Tabel**  
**Table** 1.1.1 **Luas Daerah dan Jumlah Pulau Menurut Kecamatan di Kabupaten Magetan, 2019**  
**Total Area and Number of Islands by Subdistrict in Magetan Regency, 2019**

Kecamatan Subdistrict	Ibukota Kecamatan Capital of Subdistrict	Luas <sup>1</sup> Total Area <sup>1</sup> (km <sup>2</sup> /sq.km)
(1)	(2)	(3)
Poncol	Alastuwo	51,31
Parang	Parang	71,64
Lembeyan	Lembeyan Kulon	54,85
Takeran	Takeran	25,46
Nguntoronadi	Nguntoronadi	16,72
Kawedanan	Kawedanan	39,45
Magetan	Ringinagung	21,41
Ngariboyo	Ngariboyo	39,13
Plaosan	Plaosan	66,09
Sidorejo	Sidorejo	39,15
Panekan	Panekan	64,23
Sukomoro	Tinap	33,05
Bendo	Bendo	42,90
Maospati	Maospati	25,26
Karangrejo	Prampelan	15,15
Karas	Karas	35,29
Barat	Mangge	22,72
Kartoharjo	Kartoharjo	25,03
<b>Kabupaten Magetan</b>		<b>688,84</b>

Lanjutan Tabel/Continued Table 1.1.1

Kecamatan Subdistrict	Persentase terhadap Luas Kabupaten Percentage to Regency Area	Jumlah Pulau <sup>2</sup> Number of Islands <sup>2</sup>
(1)	(4)	(5)
Poncol	7,45	-
Parang	10,40	-
Lembeyan	7,96	-
Takeran	3,70	-
Nguntoronadi	2,43	-
Kawedanan	5,73	-
Magetan	3,11	-
Ngariboyo	5,68	-
Plaosan	9,59	-
Sidorejo	5,68	-
Panekan	9,32	-
Sukomoro	4,80	-
Bendo	6,23	-
Maospati	3,67	-
Karangrejo	2,20	-
Karas	5,12	-
Barat	3,30	-
Kartoharjo	3,63	-
<b>Kabupaten Magetan</b>	<b>100,00</b>	<b>-</b>

Catatan/Note: <sup>1</sup> Berdasarkan Peraturan Menteri Dalam Negeri Nomor 137 Tahun 2017 tanggal 29 Desember 2017/Based on Minister of Home Affairs Regulation Number 137/2017, December 29, 2017

<sup>2</sup> Berdasarkan informasi Kementerian Dalam Negeri Tahun 2018/Based on information from Ministry of Home Affairs, 2018

Sumber/Source: Kementerian Dalam Negeri/Ministry of Home Affairs

**Tabel**  
**Table** 1.1.2

**Tinggi Wilayah dan Jarak ke Ibukota Kabupaten Menurut  
Kecamatan di Kabupaten Magetan, 2019**  
*Altitude and Distance to the Capital of Regency by  
Subdistrict in Magetan Regency, 2019*

<b>Kecamatan Subdistrict</b>	<b>Tinggi Wilayah (mdpl) Altitude (m a.s.l)</b>	<b>Jarak ke Ibukota Kabupaten Distance to the Capital of Regency</b>
(1)	(2)	(3)
Poncol	948	14
Parang	359	15
Lembeyan	174	21
Takeran	113	17
Nguntoronadi	121	17
Kawedanan	162	13
Magetan	453	-
Ngariboyo	348	6
Plaosan	874	11
Sidorejo	626	7
Panekan	556	6
Sukomoro	184	9
Bendo	144	12
Maospati	104	13
Karangrejo	103	18
Karas	159	15
Barat	78	19
Kartoharjo	76	26
<b>Kabupaten Magetan</b>		

Sumber/Source: Kementerian Dalam Negeri/Ministry of Home Affairs



## 1.2 KEADAAN IKLIM CLIMATE CONDITION

**Tabel** 1.2.1 **Pengamatan Unsur Iklim Menurut Bulan di Stasiun  
Kabupaten Magetan, 2019**  
*Observation of Climate Elements By Months at Magetan  
Regency Station, 2019*

Bulan Month	Suhu/Temperature (°C)			Kelembaban/Humidity (%)		
	Minimum	Rata-rata Average	Maksimum Maximum	Minimum	Rata-rata Average	Maksimum Maximum
(1)	(2)	(3)	(4)	(5)	(6)	(7)
Januari/January	...	...	...	...	...	...
Februari/February	...	...	...	...	...	...
Maret/March	...	...	...	...	...	...
April/April	...	...	...	...	...	...
Mei/May	...	...	...	...	...	...
Juni/June	...	...	...	...	...	...
Juli/July	...	...	...	...	...	...
Agustus/August	...	...	...	...	...	...
September/September	...	...	...	...	...	...
Oktober/October	...	...	...	...	...	...
November/November	...	...	...	...	...	...
Desember/December	...	...	...	...	...	...

Lanjutan Tabel/*Continued Table 1.2.1*

Bulan <i>Month</i>	Kecepatan Angin (m/det) <i>Wind Velocity (m/sec)</i>			Tekanan Udara/ <i>Atmospheric Pressure</i> (mb)		
	Minimum	Rata-rata <i>Average</i>	Maksimum <i>Maximum</i>	Minimum	Rata-rata <i>Average</i>	Maksimum <i>Maximum</i>
(1)	(8)	(9)	(10)	(11)	(12)	(13)
Januari/ <i>January</i>	...	...	...	...	...	...
Februari/ <i>February</i>	...	...	...	...	...	...
Maret/ <i>March</i>	...	...	...	...	...	...
April/ <i>April</i>	...	...	...	...	...	...
Mei/ <i>May</i>	...	...	...	...	...	...
Juni/ <i>June</i>	...	...	...	...	...	...
Juli/ <i>July</i>	...	...	...	...	...	...
Agustus/ <i>August</i>	...	...	...	...	...	...
September/ <i>September</i>	...	...	...	...	...	...
Oktober/ <i>October</i>	...	...	...	...	...	...
November/ <i>November</i>	...	...	...	...	...	...
Desember/ <i>December</i>	...	...	...	...	...	...

Lanjutan Tabel/*Continued Table 1.2.1*

<b>Bulan Month</b>	<b>Jumlah Curah Hujan Number of Precipitation (mm)</b>	<b>Jumlah Hari Hujan (hari) Number of Rainy Days (day)</b>	<b>Penyinaran Matahari Duration of Sunshine (%)</b>
(1)	(14)	(15)	(16)
Januari/January	7 257	31	...
Februari/February	8 309	28	...
Maret/March	5 949	30	...
April/April	8 410	30	...
Mei/May	2 308	12	...
Juni/June	1 779	22	...
Juli/July	702	5	...
Agustus/August	-	-	...
September/September	1 357	5	...
Oktober/October	1 458	21	...
November/November	8 530	27	...
Desember/December	3 453	30	...

Sumber/*Source*: Dinas Pekerjaan Umum dan Penataan Ruang Kabupaten Magetan/ *Public Work and Spatial Planning Office of Magetan Regency*

**BAB**

*Chapter*

**02**

**PEMERINTAHAN**

**GOVERNMENT**



**4 386**

**Perempuan**

*Female*

**3 437**

**Laki-laki**

*Male*



**JUMLAH PNS KABUPATEN MAGETAN 2019**

*Number of Civil  
Servants of Magetan  
Regency 2019*

**7 823**

*Orang/  
people*



**PENJELASAN TEKNIS****TECHNICAL NOTES**

1. Secara administrasi, Kabupaten Magetan terdiri dari 18 kecamatan dengan 147 desa dan 88 kelurahan.
  2. Kecamatan adalah wilayah administratif yang merupakan kepanjangan tangan dari pemerintah kabupaten atau kota. Kecamatan dipimpin oleh seorang camat, masing – masing merupakan Aparatur Sipil Negara serta bertanggung jawab kepada bupati atau walikota yang melingkupi wilayah administrasinya. Setiap kecamatan terdiri dari beberapa desa dan atau kelurahan.
  3. Secara umum, susunan pemerintahan Kabupaten Magetan periode 2014 - 2019 terdiri dari bupati, wakil bupati, dan sekretariat daerah, membawahi Dinas Daerah, Kecamatan (UPTD dan Kelurahan/ Desa), dan Lembaga Teknis Daerah (UPT). Selain itu terdapat lembaga tinggi daerah, kantor kementerian, dan Lembaga pemerintahan Non Kementrian (LPNK).
  4. Lembaga tinggi daerah terdiri dari Dewan Perwakilan Rakyat Daerah
1. *Based on administration, Magetan Regency consists of 18 Subdistrict with 147 villages and 88 villages (kelurahan – another kind of village which tends to urban in Indonesia).*
  2. *Subdistrict is an administrative area under regency or municipality government which is led by a camat. Camat itself is a legal civil servant and responsible to Bupati or Walikota. A Subdistrict consists of some villages.*
  3. *In general, the government structure of Magetan Regency period 2014-2019 consists of regent, vice regent, and regional secretariat, supervising agencies, subdistricts government (regional integrated service units and villages government), and regional technical institution (integrated service units). Moreover, the government of Magetan regency is supported by the regional supreme institution, ministerial level institutions, and non-ministerial institutions.*
  4. *The Regional Supreme Agencies consist of the regional House of*

(DPRD), Pengadilan Negeri (PN), dan Dewan Perwakilan Daerah (DPD).

*Representative, District Supreme Court, and Local Councils.*

5. Kantor Kementerian terdiri dari Kementerian Koordinator dan Kementerian Non departemen.
  6. Realisasi penerimaan dan pengeluaran pemerintah kabupaten adalah realisasi/perhitungan APBD kabupaten pada tiap tahun anggaran.
  7. Pendapatan Asli Daerah (PAD) adalah pendapatan yang diperoleh daerah yang dipungut berdasarkan peraturan daerah sesuai dengan peraturan perundang-undangan, guna keperluan daerah yang bersangkutan dalam membiayai kegiatannya.
  8. Dana Perimbangan adalah dana yang bersumber dari pendapatan APBN yang dialokasikan kepada Daerah untuk mendanai kebutuhan daerah dalam rangka pelaksanaan desentralisasi.
  9. Lain-lain Pendapatan yang Sah adalah pendapatan lainnya dari pemerintah pusat dan atau dari instansi pusat, serta dari daerah lainnya.
5. *Ministry Office consists of Coordinating Ministry and Non departmental ministry.*
  6. *Actual revenue and expenditure of regency government is the realization/regency budget calculations for every fiscal year.*
  7. *Original Local Government Revenue is revenue that withheld based on local regulations in accordance with the legislation, for the purposes of financing their activities.*
  8. *Balanced Budget is the fund coming from the state budget that allocated to regions to fund their needs in the context of decentralization.*
  9. *Other Legal Revenue is other income that coming from the central government and or from the central agencies, as well as from other local government.*

**ULASAN**

Kabupaten Magetan merupakan bagian dari Provinsi Jawa Timur. Sejak berdirinya, Kabupaten Magetan telah mengalami perkembangan yang cukup signifikan dalam bidang pemerintahan, dimana pada awalnya terdiri dari 13 (tiga belas) Kecamatan. Pemekaran awal menjadi 15 kecamatan selanjutnya dimekarkan kembali menjadi 18 kecamatan.

Jumlah ASN daerah di Kabupaten Magetan ada sebanyak 7.823 orang, dimana sebanyak 56,07 persen adalah ASN berjenis kelamin wanita. Sementara itu, jumlah ASN yang berada di kantor kecamatan ada sebanyak 423 jiwa. Lebih dari 50 persen ASN daerah berada di bawah naungan Dinas Pendidikan, Pemuda dan Olah Raga.

**DESCRIPTION**

*Magetan is a part of East Java Province. Since the establishment, Magetan's governmental system has occurred a significant developments. Magetan formerly consists of 13 Subdistrict. On early broaden stage, it is divided into 15 Subdistrict, and broaden again until it has become 18 Subdistrict.*

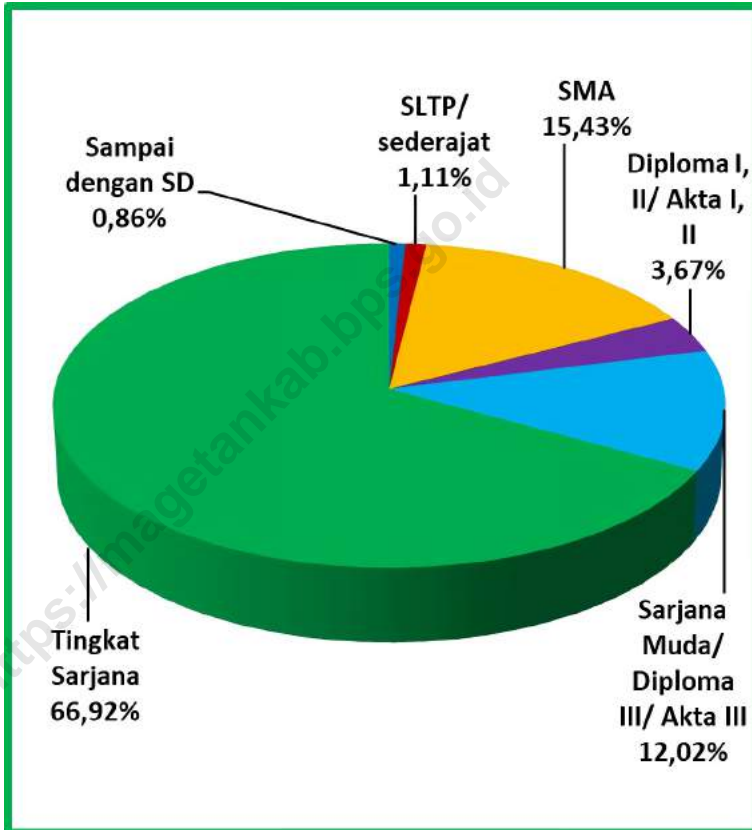
*Total number of civil servants in Magetan Regency is 7.823 persons and 56,07 percent is female. Meanwhile, total number of civil servants in subdistrict offices is 423 persons. More than 50 percent of civil servants work at Education, Youth and Sport Office.*





**Gambar** 2.1  
**Figures**

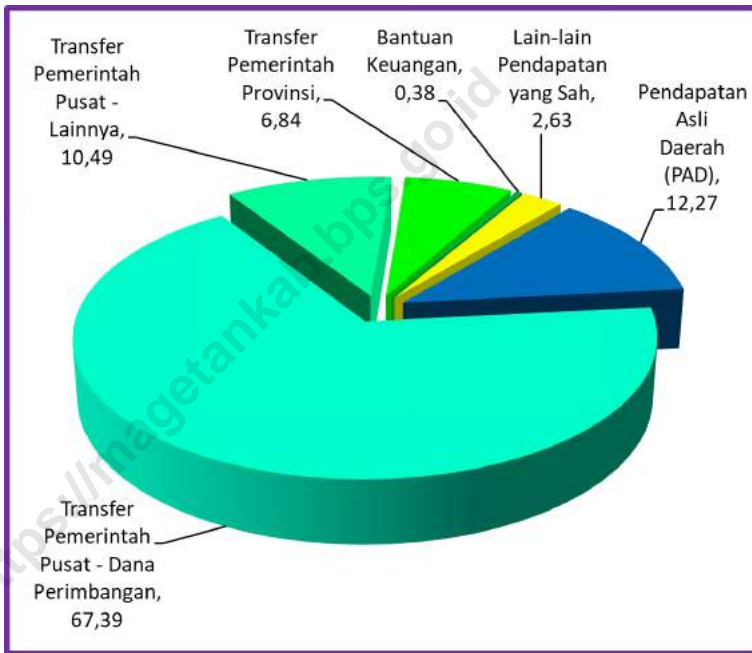
**Persentase ASN Menurut Pendidikan di Kabupaten  
Magetan, 2019**  
*Percentage of ASN by Education in Magetan Regency,  
2019*



Sumber/Source : Badan Kepegawaian Daerah Kabupaten Magetan/Civil Service Agency of Magetan Regency

**Gambar** 2.2  
**Figures**

**Persentase Realisasi Pendapatan Pemerintah Kabupaten  
Magetan Menurut Jenis Pendapatan (persen), 2019**  
**Percentage of Actual Magetan Regency Government  
Revenues by Kind of Revenues (percent), 2019**



Sumber/Source : Dinas Pendapatan, Pengelola Keuangan dan Aset Daerah, Kabupaten Magetan/ *Regional Revenues and Assets Management Agency of Magetan Regency*

## 2.1 WILAYAH ADMINISTRATIF ADMINISTRATIVE AREA

**Tabel** 2.1.1 Jumlah Desa<sup>1</sup> Menurut Kecamatan di Kabupaten Magetan, 2015–2019  
**Table** 2.1.1 *Number of Villages<sup>1</sup> by Subdistrict in Magetan Regency, 2015–2019*

Kecamatan Subdistrict	2015	2016	2017	2018	2019
(1)	(2)	(3)	(4)	(5)	(6)
Poncol	7	7	7	7	7
Parang	12	12	12	12	12
Lembeyan	9	9	9	9	9
Takeran	11	11	11	11	11
Nguntoronadi	9	9	9	9	9
Kawedanan	17	17	17	17	17
Magetan	5	5	5	5	5
Ngariboyo	12	12	12	12	12
Plaosan	13	13	13	13	13
Sidorejo	10	10	10	10	10
Panekan	16	16	16	16	16
Sukomoro	13	13	13	13	13
Bendo	15	15	15	15	15
Maospati	12	12	12	12	12
Karangrejo	11	11	11	11	11
Karas	11	11	11	11	11
Barat	12	12	12	12	12
Kartoharjo	12	12	12	12	12
<b>Kabupaten Magetan</b>	<b>207</b>	<b>207</b>	<b>207</b>	<b>207</b>	<b>207</b>

Catatan/Note: <sup>1</sup> Termasuk kelurahan dan Unit Permukiman Transmigrasi (UPT)/Include Transmigration Settlement Unit  
Sumber/Source: Peraturan Kepala Badan Pusat Statistik Nomor 29 Tahun 2018 Tanggal 15 Januari 2018 tentang Perubahan Atas Peraturan Kepala Badan Pusat Statistik Nomor 55 Tahun 2017 tentang Kode dan Nama Wilayah Kerja Statistik Tahun 2017/ Chief Statistician Regulation Number 29/2018, January 15 2018, as a revision of Chief Statistician Regulation Number 55 of 2017 on Code and Name of Regional Level of Data Collection.

**Tabel 2.1.2** Jumlah Kelurahan Menurut Kecamatan di Kabupaten Magetan, 2015 – 2019  
**Table** *Number of Kelurahan by Subdistrict in Magetan Regency, 2015 – 2019*

Kecamatan Subdistrict	2015	2016	2017	2018	2019
(1)	(2)	(3)	(4)	(5)	(6)
Poncol	1	1	1	1	1
Parang	1	1	1	1	1
Lembeyan	1	1	1	1	1
Takeran	1	1	1	1	1
Nguntoronadi	-	-	-	-	-
Kawedanan	3	3	3	3	3
Magetan	9	9	9	9	9
Ngariboyo	-	-	-	-	-
Plaosan	2	2	2	2	2
Sidorejo	-	-	-	-	-
Panekan	1	1	1	1	1
Sukomoro	1	1	1	1	1
Bendo	1	1	1	1	1
Maospati	3	3	3	3	3
Karangrejo	2	2	2	2	2
Karas	-	-	-	-	-
Barat	2	2	2	2	2
Kartoharjo	-	-	-	-	-
<b>Kabupaten Magetan</b>	<b>28</b>	<b>28</b>	<b>28</b>	<b>28</b>	<b>28</b>

Sumber/Source: Peraturan Kepala Badan Pusat Statistik Nomor 29 Tahun 2018 Tanggal 15 Januari 2018 tentang Perubahan Atas Peraturan Kepala Badan Pusat Statistik Nomor 55 Tahun 2017 tentang Kode dan Nama Wilayah Kerja Statistik Tahun 2017/ *Chief Statistician Regulation Number 29/2018, January 15 2018, as a revision of Chief Statistician Regulation Number 55 of 2017 on Code and Name of Regional Level of Data Collection.*

## 2.2 DEWAN PERWAKILAN RAKYAT DAERAH REGIONAL HOUSE OF REPRESENTATIVE

**Tabel 2.2.1** Jumlah Anggota Dewan Perwakilan Rakyat Daerah Menurut Partai Politik dan Jenis Kelamin di Kabupaten Magetan, 2019  
*Number of Regional House of Representatives's Members by Political Parties and Sex in Magetan Regency 2019*

Partai Politik <i>Political Parties</i>	Laki-laki <i>Male</i>	Perempuan <i>Female</i>	Jumlah <i>Total</i>
(1)	(2)	(3)	(4)
Partai Demokrasi Indonesia Perjuangan <i>Indonesian Democratic Party of Struggle</i>	7	3	10
Partai Demokrat <i>Democratic Party</i>	5	1	6
Partai Golongan Karya <i>Party of Functional Groups</i>	5	-	5
Partai Amanat Nasional <i>National Mandate Party</i>	3	-	3
Partai Hati Nurani Rakyat <i>People's Conscience Party</i>	1	-	1
Partai Kebangkitan Bangsa <i>National Awakening Party</i>	5	-	5
Partai Gerakan Indonesia Raya <i>Great Indonesia Movement Party</i>	5	-	5
Partai Keadilan Sejahtera <i>Prosperous Justice Party</i>	3	1	4
Partai Persatuan Pembangunan <i>United Development Party</i>	2	-	2
Partai Nasional Demokrasi <i>National Democratic Party</i>	4	-	4
<b>Kabupaten Magetan</b>	<b>40</b>	<b>5</b>	<b>45</b>

Sumber/Source: Sekretariat DPRD Kabupaten Magetan/ *Secretariate of Regional Parliament of Magetan Regency*

## 2.3 SUMBER DAYA MANUSIA HUMAN RESOURCES

**Tabel 2.3.1** Jumlah Pegawai Negeri Sipil Menurut Jabatan dan Jenis Kelamin di Kabupaten Magetan, Desember 2018 dan Desember 2019  
*Number of Civil Servants by Occupation and Sex in Magetan Regency, December 2018 dan December 2019*

Kecamatan <i>Subdistrict</i>	2018		Jumlah <i>Total</i>
	Laki-laki <i>Male</i>	Perempuan <i>Female</i>	
(1)	(2)	(3)	(4)
<b>Fungsional Tertentu</b> <i>Specific Functional</i>	1 870	3 563	5 433
<b>Fungsional Umum</b> <i>Staf General Functional</i>	1 225	575	1 800
<b>Struktural/Structural</b>	417	223	640
Eselon V/5th Echelon	-	-	-
Eselon IV/4th Echelon	307	196	503
Eselon III/3rd Echelon	103	29	132
Eselon II/2nd Echelon	15	3	18
Eselon I/1st Echelon	-	-	-
<b>Jumlah/Total</b>	<b>3 512</b>	<b>4 361</b>	<b>7 873</b>

Lanjutan Tabel/*Continued Table 2.3.1*

Kecamatan <i>Subdistrict</i>	2019		Jumlah <i>Total</i>
	Laki-laki <i>Male</i>	Perempuan <i>Female</i>	
(1)	(5)	(6)	(7)
<b>Fungsional Tertentu</b> <i>Specific Functional</i>	<b>1 871</b>	<b>3 622</b>	<b>5 493</b>
<b>Fungsional Umum</b> <i>Staf General Functional</i>	<b>1 118</b>	<b>501</b>	<b>1 619</b>
<b>Struktural/Structural</b>	<b>448</b>	<b>263</b>	<b>711</b>
Eselon V/5th Echelon	-	-	-
Eselon IV/4th Echelon	319	220	539
Eselon III/3rd Echelon	114	39	153
Eselon II/2nd Echelon	15	4	19
Eselon I/1st Echelon	-	-	-
<b>Jumlah/Total</b>	<b>3 437</b>	<b>4 386</b>	<b>7 823</b>

Sumber/Source: Badan Kepegawaian Daerah Kabupaten Magetan/ *Civil Service Agency of Magetan Regency*



**Tabel**  
**Table** 2.3.2

**Jumlah Pegawai Negeri Sipil Menurut Tingkat Pendidikan dan Jenis Kelamin di Kabupaten Magetan, Desember 2018 dan Desember 2019**  
**Number of Civil Servants by Educational Level and Sex in Magetan Regency, December 2018 and December 2019**

Tingkat Pendidikan <i>Educational Level</i>	2018		Jumlah <i>Total</i>
	Laki-laki <i>Male</i>	Perempuan <i>Female</i>	
(1)	(2)	(3)	(4)
Sampai dengan SD <i>Up to Primary School</i>	73	1	74
SMP/Sederajat <i>General Vocational Junior High School</i>	94	11	105
SMA/Sederajat <i>General/Vocational Senior High School</i>	861	454	1 315
Diploma I, II/Akta I, II <i>Diploma I, II/Akta I, II</i>	121	196	317
Diploma III/Akta III/Sarjana Muda <i>Diploma III/Akta III/Bachelor</i>	194	656	850
Tingkat Sarjana/Doktor/Ph.D <i>University Graduates</i>	2 169	3 043	5 212
<b>Jumlah/Total</b>	<b>3 512</b>	<b>4 361</b>	<b>7 873</b>

Lanjutan Tabel/*Continued Table 2.3.2*

Tingkat Pendidikan <i>Educational Level</i>	2019		Jumlah <i>Total</i>
	Laki-laki <i>Male</i>	Perempuan <i>Female</i>	
(1)	(2)	(3)	(4)
Sampai dengan SD <i>Up to Primary School</i>	66	1	67
SMP/Sederajat <i>General Vocational Junior High School</i>	80	7	87
SMA/Sederajat <i>General/Vocational Senior High School</i>	800	407	1 207
Diploma I, II/Akta I, II <i>Diploma I, II/Akta I, II</i>	115	172	287
Diploma III/Akta III/Sarjana Muda <i>Diploma III/Akta III/Bachelor</i>	233	707	940
Tingkat Sarjana/Doktor/Ph.D <i>University Graduates</i>	2 143	3 092	5 235
<b>Jumlah/Total</b>	<b>3 437</b>	<b>4 386</b>	<b>7 823</b>

Sumber/Source: Badan Kepegawaian Daerah Kabupaten Magetan/*Civil Service Agency of Magetan Regency*

**Tabel**  
**Table** 2.3.3

**Jumlah Pegawai Negeri Sipil Menurut Tingkat  
Kepangkatan dan Jenis Kelamin di Kabupaten Magetan,  
Desember 2018 dan Desember 2019**  
*Number of Civil Servants by Hierarchy and Sex in Magetan  
Regency, December 2018 and December 2019*

Pangkat/Golongan/Ruang <i>Hierarchy</i>	2018		Jumlah <i>Total</i>
	Laki-laki <i>Male</i>	Perempuan <i>Female</i>	
(1)	(2)	(3)	(4)
1. I/A (Juru Muda)	1	-	1
2. I/B (Juru Muda Tingkat I)	1	-	1
3. I/C (Juru)	102	1	103
4. I/D (Juru Tingkat I)	3	-	3
<b>Golongan I/Range I</b>	<b>107</b>	<b>1</b>	<b>108</b>
5. II/A (Pengatur Muda)	73	13	86
6. II/B (Pengatur Muda Tingkat I)	111	30	141
7. II/C (Pengatur)	352	261	613
8. II/D (Pengatur Tingkat I)	154	191	345
<b>Golongan II/Range II</b>	<b>690</b>	<b>495</b>	<b>1 185</b>
9. III/A (Penata Muda)	185	370	555
10. III/B (Penata Muda Tingkat I)	449	716	1165
11. III/C (Penata)	373	470	843
12. III/D (Penata Tingkat I)	400	459	859
<b>Golongan III/Range III</b>	<b>1 407</b>	<b>2 015</b>	<b>3 422</b>
13. IV/A (Pembina)	508	520	1 028
14. IV/B (Pembina Tingkat I)	750	1 290	2 040
15. IV/C (Pembina Utama Muda)	45	37	82
16. IV/D (Pembina Utama Madya)	4	3	7
17. IV/E (Pembina Utama)	1	-	1
<b>Golongan IV/Range IV</b>	<b>1 308</b>	<b>1 850</b>	<b>3 158</b>
<b>Jumlah/Total</b>	<b>3 512</b>	<b>4 361</b>	<b>7 873</b>

Lanjutan Tabel/*Continued Table 2.3.3*

Pangkat/Golongan/Ruang <i>Hierarchy</i>	2019		
	Laki-laki <i>Male</i>	Perempuan <i>Female</i>	Jumlah <i>Total</i>
(1)	(5)	(6)	(7)
1. I/A (Juru Muda)	-	-	-
2. I/B (Juru Muda Tingkat I)	2	-	2
3. I/C (Juru)	70	1	71
4. I/D (Juru Tingkat I)	23	-	23
<b>Golongan I/Range I</b>	<b>95</b>	<b>1</b>	<b>96</b>
5. II/A (Pengatur Muda)	42	3	45
6. II/B (Pengatur Muda Tingkat I)	130	32	162
7. II/C (Pengatur)	295	242	537
8. II/D (Pengatur Tingkat I)	194	224	418
<b>Golongan II/Range II</b>	<b>661</b>	<b>501</b>	<b>1 162</b>
9. III/A (Penata Muda)	293	451	744
10. III/B (Penata Muda Tingkat I)	402	676	1 078
11. III/C (Penata)	395	581	976
12. III/D (Penata Tingkat I)	385	428	813
<b>Golongan III/Range III</b>	<b>1 475</b>	<b>2 136</b>	<b>3 611</b>
13. IV/A (Pembina)	435	422	857
14. IV/B (Pembina Tingkat I)	710	1 264	1 974
15. IV/C (Pembina Utama Muda)	56	57	113
16. IV/D (Pembina Utama Madya)	4	4	8
17. IV/E (Pembina Utama)	1	1	2
<b>Golongan IV/Range IV</b>	<b>1 206</b>	<b>1 748</b>	<b>2 954</b>
<b>Jumlah/Total</b>	<b>3 437</b>	<b>4 386</b>	<b>7 823</b>

Sumber/Source: Badan Kepegawaian Daerah Kabupaten Magetan/*Civil Service Agency of Magetan Regency*

## 2.4 KEUANGAN PEMERINTAH GOVERNMENT FINANCE

**Tabel 2.4.1** Realisasi Pendapatan Pemerintah Kabupaten Magetan Menurut Jenis Pendapatan (ribu rupiah), 2016–2019  
*Actual Magetan Regency Government Revenues by Kind of Revenues (thousand rupiahs), 2016–2019*

Jenis Pendapatan/Kind of Revenues	2016	2017
(1)	(2)	(3)
<b>1. Pendapatan Asli Daerah (PAD)/Regional Revenue</b>	<b>165 615 614,26</b>	<b>160 322 543,94</b>
1.1 Pajak Daerah/Regional Tax	36 779 143,27	42 257 831,75
1.2 Retribusi Daerah/Regional Retribution	18 487 561,11	19 114 487,39
1.3 Hasil Perusahaan Milik Daerah dan Pengelolaan Kekayaan Daerah yang Dipisahkan/Regional-Owned Company Revenue and Separated Management of Regional Wealth	2 272 143,76	2 261 660,66
1.4 Lain-lain PAD yang Sah/Other Regional Revenue	108 076 766,12	96 688 564,14
<b>2. Dana Perimbangan/Balance Funds</b>	<b>1 227 577 469,76</b>	<b>1 243 820 501,73</b>
2.1 Bagi Hasil Pajak/Tax Sharing Revenue	29 957 256,45	37 900 165,74
2.2 Bagi Hasil Bukan Pajak/Sumber Daya Alam/Non-Tax Sharing Revenue/Natural Resources	17 144 330,67	18 221 500,92
2.3 Dana Alokasi Umum/General Allocation Fund	916 052 436,00	899 960 340,00
2.4 Dana Alokasi Khusus/Special Allocation Fund	264 423 446,65	287 738 495,07
<b>3. Lain-lain Pendapatan yang Sah/Other Revenue</b>	<b>277 161 192,16</b>	<b>301 266 120,18</b>
3.1 Pendapatan Hibah/Grant	1 998 000,00	4 647 000,00
3.2 Dana Darurat/Emergency Fund	-	-
3.3 Dana Bagi Hasil Pajak dari Provinsi dan Pemerintah Daerah Lainnya/Tax Sharing Revenue from Provincial and Other Regional Governments	88 926 125,96	111 247 186,18
3.4 Dana Penyesuaian dan Otonomi Daerah/Regional Adjustment and Autonomy Fund	132 243 618,00	169 734 334 000,00
3.5 Bantuan Keuangan dari Provinsi atau Pemerintah Daerah Lainnya/Financial Assistance from Provincial or Other Regional Governments	39 641 320,00	-
3.6 Lainnya/Others	14 352 128,20	15 637 600,00
<b>Jumlah/Total</b>	<b>1 670 354 276,18</b>	<b>1 705 409 165,86</b>

Lanjutan Tabel/*Continued Table 2.4.1*

<b>Jenis Pendapatan/Kind of Revenues</b>	<b>2018</b>	<b>2019</b>
(1)	(4)	(5)
<b>1. Pendapatan Asli Daerah (PAD)/Regional Revenue</b>	<b>197 020 139,44</b>	<b>237 359 943,78</b>
1.1 Pajak Daerah/ <i>Regional Tax</i>	47 290 835,29	56 927 247,91
1.2 Retribusi Daerah/ <i>Regional Retribution</i>	25 384 452,54	29 937 450,80
1.3 Hasil Perusahaan Milik Daerah dan Pengelolaan Kekayaan Daerah yang Dipisahkan/ <i>Regional-Owned Company Revenue and Separated Management of Regional Wealth</i>	2 568 034,18	4 450 413,56
1.4 Lain-lain PAD yang Sah/ <i>Other Regional Revenue</i>	121 776 817,43	146 044 831,51
<b>2. Dana Perimbangan/Balance Funds</b>	<b>1 280 133 487,40</b>	<b>1 303 480 933,04</b>
2.1 Bagi Hasil Pajak/ <i>Tax Sharing Revenue</i>	33 926 873,73	27 478 843,23
2.2 Bagi Hasil Bukan Pajak/Sumber Daya Alam/ <i>Non-Tax Sharing Revenue/Natural Resources</i>	67 505 629,26	55 203 077,98
2.3 Dana Alokasi Umum/ <i>General Allocation Fund</i>	899 960 340,00	935 465 173,00
2.4 Dana Alokasi Khusus/ <i>Special Allocation Fund</i>	278 740 644,41	285 333 838,82
<b>3. Lain-lain Pendapatan yang Sah/Other Revenue</b>	<b>351 832 921,08</b>	<b>393 445 395,92</b>
3.1 Pendapatan Hibah/ <i>Grant</i>	52 476 920,00	50 812 360,00
3.2 Dana Darurat/ <i>Emergency Fund</i>	-	-
3.3 Dana Bagi Hasil Pajak dari Provinsi dan Pemerintah Daerah Lainnya/ <i>Tax Sharing Revenue from Provincial and Other Regional Governments</i>	111 837 850,08	132 222 156,12
3.4 Dana Penyesuaian dan Otonomi Daerah/ <i>Regional Adjustment and Autonomy Fund</i>	181 198 351,00	202 992 820,80
3.5 Bantuan Keuangan dari Provinsi atau Pemerintah Daerah Lainnya/ <i>Financial Assistance from Provincial or Other Regional Governments</i>	-	7 418 059,00
3.6 Lainnya/ <i>Others</i>	6 319 800,00	-
<b>Jumlah/Total</b>	<b>1 828 986 547,91</b>	<b>1 934 286 272,74</b>

Sumber/Source: Dinas Pendapatan, Pengelola Keuangan dan Aset Daerah, Kabupaten Magetan/ *Regional Revenues and Assets Management Agency of Magetan Regency*

**Tabel**  
**Table** 2.4.2

**Realisasi Belanja Pemerintah Kabupaten Magetan  
Menurut Jenis Belanja (ribu rupiah), 2016–2019  
Actual Magetan Regency Government Expenditures by Kind  
of Expenditures (thousand rupiahs), 2016–2019**

Jenis Pengeluaran Kind of Expenditure	2016	2017
(1)	(2)	(3)
<b>1. Belanja Tidak Langsung/Indirect Expenditures</b>	<b>1 152 503 173,63</b>	<b>1 091 763 515,70</b>
1.1 Belanja Pegawai/Personnel Expenditures	871 308 319,89	773 104 262,55
1.2 Belanja Bunga/Interest Expenditures	-	-
1.3 Belanja Subsidi/Subsidies Expenditures	-	-
1.4 Belanja Hibah/Grant Expenditures	36 560 065,00	43 447 672,58
1.5 Belanja Bantuan Sosial/Social Aid Expenditures	4 759 120,00	3 861 500,00
1.6 Belanja Bagi Hasil/Sharing Fund Expenditure	-	-
1.7 Belanja Bantuan Keuangan/Financial Aids Expenditures	239 834 443,34	271 350 080,57
1.8 Belanja Tidak Terduga/Unpredicted Expenditures	41 225,40	-
<b>2. Belanja Langsung/Direct Expenditures</b>	<b>623 416 224,42</b>	<b>550 915 442,82</b>
2.1 Belanja Pegawai/Personnel Expenditures	35 432 027,39	38 552 646,03
2.2 Belanja Barang dan Jasa/Goods and Services Expenditures	301 042 948,56	311 147 116,30
2.3 Belanja Modal/Capital Expenditure	286 941 248,47	201 215 680,49
<b>Jumlah/Total</b>	<b>1 775 919 398,05</b>	<b>1 642 678 958,52</b>

Lanjutan Tabel/*Continued Table 2.4.2*

Jenis Pengeluaran <i>Kind of Expenditure</i>	2018	2019
(1)	(4)	(5)
<b>1. Belanja Tidak Langsung/<i>Indirect Expenditures</i></b>	<b>1 088 930 417,98</b>	<b>1 139 756 807,85</b>
1.1 Belanja Pegawai/ <i>Personnel Expenditures</i>	763 514 694,87	778 050 453,29
1.2 Belanja Bunga/ <i>Interest Expenditures</i>	-	-
1.3 Belanja Subsidi/ <i>Subsidies Expenditures</i>	-	-
1.4 Belanja Hibah/ <i>Grant Expenditures</i>	62 173 687,04	44 118 784,50
1.5 Belanja Bantuan Sosial/ <i>Social Aid Expenditures</i>	3 522 676,75	3 111 000,00
1.6 Belanja Bagi Hasil/ <i>Sharing Fund Expenditure</i>	-	-
1.7 Belanja Bantuan Keuangan/ <i>Financial Aids Expenditures</i>	259 719 359,32	303 822 543,97
1.8 Belanja Tidak Terduga/ <i>Unpredicted Expenditures</i>	-	10 654 026,08
<b>2. Belanja Langsung/<i>Direct Expenditures</i></b>	<b>627 195 942,26</b>	<b>844 819 031,72</b>
2.1 Belanja Pegawai/ <i>Personnel Expenditures</i>	41 703 855,40	38 037 727,55
2.2 Belanja Barang dan Jasa/ <i>Goods and Services Expenditures</i>	390 547 975,17	457 280 431,49
2.3 Belanja Modal/ <i>Capital Expenditure</i>	194 944 111,69	349 500 872,69
<b>Jumlah/<i>Total</i></b>	<b>1 716 126 360,25</b>	<b>1 984 575 839,57</b>

Sumber/*Source*: Dinas Pendapatan, Pengelola Keuangan dan Aset Daerah, Kabupaten Magetan/ *Regional Revenues and Assets Management Agency of Magetan Regency*





BAB

Chapter

03

PENDUDUK DAN KETENAGAKERJAAN

POPULATION AND EMPLOYEMENT



96,55

Rasio Jenis  
Kelamin  
*Sex Ratio*

1 009

Kepadatan  
Penduduk  
*Population Density*



**JUMLAH PENDUDUK KABUPATEN MAGETAN 2019**

*Population of  
Magetan Regency  
2019*

**695 366**

*Orang/  
people*

Sumber/Source: Disdukcapil Kab. Magetan/Population and Civil Registration Agency of Magetan Regency



**PENJELASAN TEKNIS**

**TECHNICAL NOTES**

1. Sumber utama data kependudukan adalah sensus penduduk yang dilaksanakan setiap sepuluh tahun sekali. Sensus penduduk telah dilaksanakan sebanyak enam kali sejak Indonesia merdeka, yaitu tahun 1961, 1971, 1980, 1990, 2000, dan 2010.

Di dalam sensus penduduk, pencacahan dilakukan terhadap seluruh penduduk yang berdomisili di wilayah teritorial Indonesia, termasuk warga negara asing kecuali anggota korps diplomatik negara sahabat beserta keluarganya.

Metode pengumpulan data dalam sensus dilakukan dengan wawancara antara petugas sensus dengan responden dan juga melalui *e-census*. Pencatatan penduduk menggunakan konsep *usual residence*, yaitu konsep di mana penduduk biasa bertempat tinggal. Bagi penduduk yang bertempat tinggal tetap dicacah di mana mereka biasa tinggal, sedangkan untuk penduduk yang tidak bertempat tinggal tetap dicacah di tempat di mana mereka ditemukan petugas sensus pada malam 'Hari Sensus'. Termasuk penduduk yang tidak bertempat tinggal tetap adalah tuna wisma, awak kapal berbendera Indonesia,

1. *The main source of demographic data is population census, which is conducted every ten years. Population Census has been conducted six times since Indonesia's independence: 1961, 1971, 1980, 1990, 2000, and 2010.*

*The population census enumerates all residents who domicile in the entire territory of Indonesia including foreign citizens except the diplomatic corps members and their families.*

*The method of data collection in a population census involves interviewing respondents and conducting e-census. Enumeration of the population uses the concept of "usual residence", which is the concept of "places where people usually live". De jure was applied to the permanent residents, while de facto was applied to non-permanent residents. The permanent residents were enumerated in place where they normally live, the non-permanent residents were enumerated where they were found by the enumerators, on the night of 'Census Date'. The non permanent residents include homeless people,*

penghuni perahu/rumah apung, masyarakat terpencil/terasing, dan pengungsi. Bagi mereka yang mempunyai tempat tinggal tetap dan sedang bepergian ke luar wilayah lebih dari enam bulan, tidak dicacah di tempat tinggalnya, tetapi dicacah di tempat tujuannya.

Untuk tahun yang tidak dilaksanakan sensus penduduk, data kependudukan diperoleh dari hasil proyeksi penduduk. Proyeksi penduduk merupakan suatu perhitungan ilmiah yang didasarkan pada asumsi dari komponen-komponen perubahan penduduk, yaitu kelahiran, kematian, dan migrasi. Proyeksi penduduk Indonesia 2010–2035 menggunakan data dasar penduduk hasil SP2010.

*ship crew, boat people, remote area community, and internally displaced persons. Those who had permanent residence and had been travelling away from their home for six months or more were not enumerated in their permanent place, but in the place where they were during the census.*

*For the periods where the population census is not conducted, population projection is done to estimate population during those years. The population projection is an estimate based on the demographic components, such as birth, death, and migration. Indonesia's 2010–2035 population projection used the 2010 Population Census as the base population.*

2. Penduduk Indonesia adalah semua orang yang berdomisili di wilayah teritorial Indonesia selama 6 bulan atau lebih dan atau mereka yang berdomisili kurang dari 6 bulan tetapi bertujuan menetap.
3. Laju pertumbuhan penduduk adalah angka yang menunjukkan persentase penambahan penduduk dalam jangka waktu tertentu.
4. Kepadatan penduduk adalah rasio banyaknya penduduk per

2. *The population of Indonesia are all residents of the entire territory of Indonesia who have stayed for six months or longer, and those who intended to stay more than six months even though their length of stay is less than six months.*
3. *The growth rate of population is the number that show percentage of population growth within a specified period.*
4. *Population density is ratio of population per square kilometer.*

kilometer persegi.

- |  |  |
|--|--|
| <p>5. Rasio jenis kelamin adalah perbandingan antara penduduk laki-laki dan penduduk perempuan pada suatu wilayah dan waktu tertentu. Biasanya dinyatakan dengan banyaknya penduduk laki-laki untuk 100 penduduk perempuan</p> | <p>5. <i>Sex ratio is the ratio of males population to females population in a given area and time, usually expressed as the number.</i></p>   |
| <p>6. Distribusi penduduk adalah pola persebaran penduduk di suatu wilayah, baik berdasarkan batas-batas geografis maupun berdasarkan batas-batas administrasi pemerintahan.</p>   | <p>6. <i>Population distribution is the pattern of population distribution in an area, either by geographic boundaries or by government administrative boundaries.</i></p>                   |
| <p>7. Penduduk usia kerja adalah penduduk yang berumur 15 tahun ke atas.</p>   | <p>7. <i>Working age population is persons of 15 years and over.</i></p>   |
| <p>8. Angkatan kerja adalah penduduk usia kerja (15 tahun ke atas) yang bekerja, punya pekerjaan namun sementara tidak bekerja, dan pengangguran.</p>  | <p>8. <i>Labor force or economically active are persons of 15 years and over, who in the previous week were working, temporarily absent from work but having jobs, and unemployment.</i></p> |
| <p>9. Penduduk yang termasuk bukan angkatan kerja adalah penduduk usia kerja (15 tahun dan lebih) yang masih sekolah, mengurus rumah tangga atau melaksanakan kegiatan lainnya selain kegiatan pribadi.</p>                    | <p>9. <i>Not in labor force is persons aged 15 years and over, but not classified in labor force, such as students, housekeepers, or others exclude personal activity.</i></p>               |
| <p>10. Bekerja adalah kegiatan ekonomi yang dilakukan oleh seseorang dengan maksud memperoleh</p>  | <p>10. <i>Working is economic activity conducted by a person and intended to earn income by doing</i></p>  |

atau membantu memperoleh pendapatan atau keuntungan dan lamanya bekerja paling sedikit 1 jam secara terus menerus dalam seminggu yang lalu (termasuk pekerja keluarga tanpa upah yang membantu dalam suatu usaha/kegiatan ekonomi). Status pekerjaan adalah kedudukan seseorang dalam unit usaha/kegiatan dalam melakukan pekerjaan.

*work or helping to do work at least one hour continuously during the reference week (including unpaid family worker/s for any economic activity).*

11. Pengangguran terbuka terdiri dari mereka yang tak punya pekerjaan dan mencari pekerjaan; mereka yang tak punya pekerjaan dan mempersiapkan usaha; mereka yang tak punya pekerjaan dan tidak mencari pekerjaan, karena merasa tidak mungkin mendapatkan pekerjaan; serta mereka yang sudah punya pekerjaan, tetapi belum mulai bekerja.
  12. Sekolah adalah kegiatan seseorang untuk bersekolah di sekolah formal, mulai dari pendidikan dasar sampai dengan pendidikan tinggi selama seminggu yang lalu sebelum pencacahan (tidak termasuk yang sedang libur sekolah).
  13. Mengurus rumah tangga adalah kegiatan seseorang yang mengurus rumah tangga tanpa mendapatkan upah, misalnya: ibu-ibu rumah tangga dan anaknya
11. *Unemployment which consists of Person without work but looking for work; Person without work who have established a new business/firm; Person without work who were not looking for work, because they do not expect to find work; and Person who have made arrangements to start work on a date subsequent to the reference period (future starts).*
  12. *Students is persons who were regularly attending a formal school (exclude students who were on school holidays).*
  13. *Housekeepers: persons who were engaged in household duties in their own home, or persons who helped in managing household chores without payment, e.g.*

yang membantu mengurus rumah tangga. Sebaliknya pembantu rumah tangga yang mendapatkan upah walaupun pekerjaannya mengurus rumah tangga dianggap bekerja.

*housewives and their children who are doing household work. However, an activity undertaken by a servant is considered as work.*

14. Kegiatan lainnya adalah kegiatan seseorang selain disebut di atas, yakni mereka yang sudah pensiun, orang-orang yang cacat jasmani (buta, bisu dan sebagainya) yang tidak melakukan sesuatu pekerjaan seminggu yang lalu.

14. *Others activity is persons performing activities other than the ones mentioned above, such as retirement and those who are disabled (deaf, mute, etc).*

15. Pendidikan tertinggi yang ditamatkan adalah tingkat pendidikan yang dicapai seseorang setelah mengikuti pelajaran pada kelas tertinggi suatu tingkatan sekolah dengan mendapatkan tanda tamat (ijazah).

15. *Educational attainment is the highest educational level completed by a person, verified with the receipt of a diploma or a letter of completion/certificate.*

16. Status pekerjaan adalah kedudukan seseorang dalam unit usaha/kegiatan dalam melakukan pekerjaan.

16. *Employment status is the status of a person at his place of work or establishment where he was employed.*

17. Berusaha sendiri tanpa dibantu orang lain adalah bekerja atau berusaha dengan menanggung risiko secara ekonomis, yaitu dengan tidak kembalinya ongkos produksi yang telah dikeluarkan dalam rangka usahanya tersebut, serta tidak menggunakan pekerja dibayar maupun pekerja tak dibayar, termasuk yang sifat pekerjaannya memerlukan

17. *Own-account worker is a person who works at his own risk without assisted by paid per mount worker or unpaid worker include technical job or skill job.*



teknologi atau keahlian khusus.

18. Berusaha dibantu buruh tidak tetap/buruh tidak dibayar adalah bekerja atau berusaha atas risiko sendiri, dan menggunakan buruh/pekerja tak dibayar dan atau buruh/pekerja tidak teta.
19. Berusaha dibantu buruh tetap/buruh dibayar adalah berusaha atas risiko sendiri dan mempekerjakan paling sedikit satu orang buruh/pekerja tetap yang dibayar.
20. Buruh/karyawan/pegawai adalah seseorang yang bekerja pada orang lain atau instansi/kantor/perusahaan secara tetap dengan menerima upah/gaji baik berupa uang maupun barang. Buruh yang tidak mempunyai majikan tetap, tidak digolongkan sebagai buruh/karyawan, tetapi sebagai pekerja bebas. Seseorang dianggap memiliki majikan tetap jika memiliki 1 (satu) majikan (orang/rumah tangga) yang sama dalam sebulan terakhir, khusus pada sektor bangunan batasannya tiga bulan. Apabila majikannya instansi/lembaga, boleh lebih dari satu.
21. Pekerja bebas adalah seseorang yang bekerja pada orang lain/majikan/institusi yang tidak tetap (lebih dari 1 majikan dalam sebulan terakhir) di usaha
18. *Employer assisted by temporary workers/unpaid worker is a person who works at his own risk and assisted by temporary worker/unpaid worker.*
19. *Employer assisted by permanent workers/paid workers is a person who does his business at her/his own risk at least one assisted by paid permanent worker..*
20. *Employee is a person who work permanently for other people or institution/office/ company and gains some money/cash or goods as wage/salary. Labor who have no permanent employer is not categorized as a laborer/ worker/ employee but casual worker. A laborers in general is considered to have a permanent employer if he has the same employer during the past month, particularly for building construction sector is 3 months. If the employer is an institution, more than 1 (one) employer is allowed.*
21. *Casual employee is a person who doesnotworkpermanentlyforother people/employer/ institution(more than 1 employer during the last 1 month) in agricultural sector,*

pertanian baik berupa usaha rumah tangga maupun bukan usaha rumah tangga, ataupun di nonpertanian atas dasar balas jasa dengan menerima upah atau imbalan baik berupa uang maupun barang, dan baik dengan sistem pembayaran harian maupun borongan.

*either home industry or not home industry, or in non-agricultural sector based on remuneration paid with money or goods, and based on daily or contact payment system.*

22. Pekerja tak dibayar adalah seseorang yang bekerja membantu usaha untuk memperoleh penghasilan/keuntungan yang dilakukan oleh salah seorang anggota rumah tangga atau bukan anggota rumah tangga tanpa mendapat upah/gaji baik berupa uang maupun barang.

22. *Unpaid worker is a person who intended to work without pay, either with money or good, in an establishment run by other members of the family, relative or neighbour.*



**ULASAN**

Penduduk Kabupaten Magetan Tahun 2019 berdasarkan Data Dinas Kependudukan dan Catatan Sipil sebanyak 695.366 jiwa. Laju pertumbuhan penduduk Kabupaten Magetan sebesar 0,50 persen. Kepadatan penduduk di Kabupaten Magetan tahun 2019 mencapai 1.009 jiwa/km<sup>2</sup>. Kepadatan Penduduk di 18 kecamatan cukup beragam dengan kepadatan penduduk tertinggi terletak di kecamatan Magetan dengan kepadatan sebesar 2.143 jiwa/km<sup>2</sup> dan terendah di Kecamatan Poncol sebesar 610 jiwa/km<sup>2</sup>.

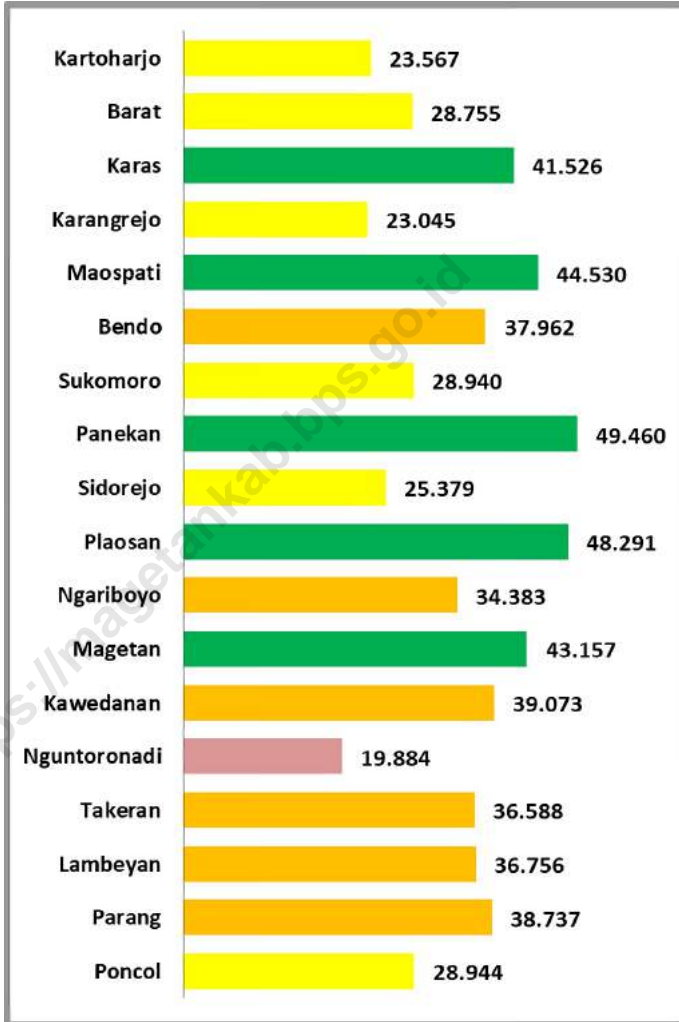
**DESCRIPTION**

*At the end of 2019, total population in Magetan Regency based on Population and Civil Registration Agency of Magetan Regency is 695.366 people. Annual population growth of Magetan Regency is 0,50 percent. Population density of Magetan Regency in 2019 reached 1.009 people/km square. Population density in 18 Subdistrict are quite diverse with the highest population density of subdistrict is located in the Magetan subdistrict with the number of density are 2.143 people/km square and the lowest in Poncol subdistrict with 610 people/km square.*



**Gambar** 3.1  
**Figures**

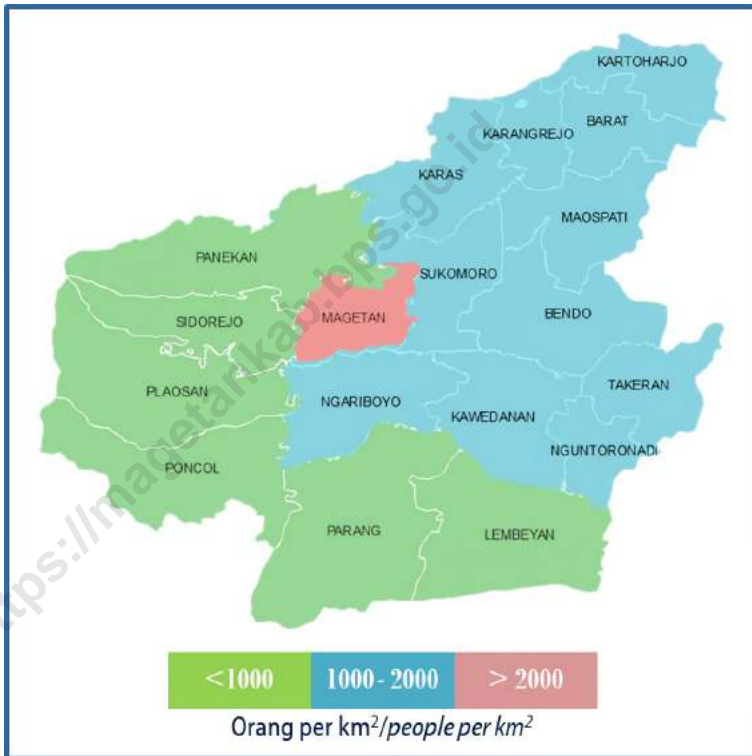
**Jumlah Penduduk Menurut Kecamatan di Kabupaten  
Magetan, 2019**  
*Number of Population by Subdistrict in Magetan Regency,  
2019*



Sumber/Source : Proyeksi Penduduk Kabupaten Magetan 2015–2045/Magetan Regency Population Projection 2015–2045

**Gambar** 3.2  
**Figures**

**Kepadatan Penduduk per Km<sup>2</sup> Menurut Kecamatan di Kabupaten Magetan, 2019**  
**Population Density per Km<sup>2</sup> by Subdistrict in Magetan Regency, 2019**



Sumber/Source : Dinas Kependudukan dan Pencatatan Sipil Kabupaten Magetan/Population and Civil Registration Agency of Magetan Regency

### 3.1 PENDUDUK POPULATION

**Tabel 3.1.1 Penduduk, Laju Pertumbuhan Penduduk per Tahun, Distribusi Persentase Penduduk, Kepadatan Penduduk, Rasio Jenis Kelamin Penduduk Menurut Kecamatan di Kabupaten Magetan, 2019**  
*Population, Annual Population Growth Rate, Percentage Distribution of Population, Population Density, and Population Sex Ratio by Subdistrict in Magetan Regency, 2019*

Kecamatan Subdistrict	Penduduk Population	Laju Pertumbuhan Penduduk per Tahun 2018–2019 Annual Population Growth Rate (%) 2018–2019
(1)	(2)	(3)
Poncol	31 487	1,12
Parang	45 962	1,04
Lembeyan	43 132	1,14
Takeran	39 817	0,81
Nguntoronadi	21 703	0,95
Kawedanan	43 785	0,72
Magetan	46 064	0,84
Ngariboyo	40 182	0,66
Plaosan	52 648	0,87
Sidorejo	28 943	1,03
Panekan	58 321	0,71
Sukomoro	33 741	0,98
Bendo	42 931	0,54
Maospati	47 444	0,87
Karangrejo	25 458	0,63
Karas	38 148	1,86
Barat	31 902	1,04
Kartoharjo	26 582	0,78
<b>Kabupaten Magetan</b>	<b>698 250</b>	<b>0,91</b>
Hasil Registrasi/Registration Result	<b>698 250</b>	<b>0,91</b>
Hasil Proyeksi <sup>1</sup> /Projection Result	<b>628 977</b>	<b>0,01</b>



Lanjutan Tabel/Continued Table 3.1.1

Kecamatan Subdistrict	Persentase Penduduk Percentage of Total Population	Kepadatan Penduduk per km <sup>2</sup> Population Density per sq.km
(1)	(7)	(8)
Poncol	4,51	614
Parang	6,58	642
Lembeyan	6,18	786
Takeran	5,70	1 564
Nguntoronadi	3,11	1 298
Kawedanan	6,27	1 110
Magetan	6,60	2 152
Ngariboyo	5,75	1 027
Plaosan	7,54	797
Sidorejo	4,15	739
Panekan	8,35	908
Sukomoro	4,83	1 021
Bendo	6,15	1 001
Maospati	6,79	1 878
Karangrejo	3,65	1 680
Karas	5,46	1 081
Barat	4,57	1 404
Kartoharjo	3,81	1 062
<b>Kabupaten Magetan</b>	<b>100,00</b>	<b>1 014</b>
Hasil Registrasi/Registration Result	<b>100,00</b>	<b>1 014</b>
Hasil Proyeksi <sup>1</sup> /Projection Result	<b>100,00</b>	<b>913</b>

Lanjutan Tabel/*Continued Table 3.1.1*

Kecamatan <i>Subdistrict</i>	Rasio Jenis Kelamin <i>Population Sex Ratio</i>
(1)	(11)
Poncol	100,49
Parang	96,90
Lembeyan	96,43
Takeran	97,05
Nguntoronadi	97,25
Kawedanan	93,88
Magetan	94,77
Ngariboyo	98,03
Plaosan	100,72
Sidorejo	98,91
Panekan	98,05
Sukomoro	92,87
Bendo	93,23
Maospati	94,10
Karangrejo	94,90
Karas	96,07
Barat	97,00
Kartoharjo	97,14
<b>Kabupaten Magetan</b>	<b>96,51</b>
Hasil Registrasi/ <i>Registration Result</i>	<b>96,51</b>
Hasil Proyeksi <sup>1</sup> / <i>Projection Result</i>	<b>94,97</b>

Catatan/*Note*: <sup>1</sup>Data dari Hasil Proyeksi Penduduk Indonesia 2015–2045 (Pertengahan tahun/Juni)/*Data from the result of Indonesia Population Projection 2015–2045 (mid year/June)*

Sumber/*Source*: Dinas Kependudukan dan Pencatatan Sipil Kabupaten Magetan/*Population and Civil Registration Agency of Magetan Regency*

### 3.2 KETENAGAKERJAAN EMPLOYMENT

**Tabel 3.2.1** Jumlah Penduduk Berumur 15 Tahun Keatas Menurut Jenis Kegiatan Selama Seminggu yang Lalu dan Jenis Kelamin di Kabupaten Magetan, 2019  
*Population Aged 15 Years and Over by Type of Activity During The Previous Week and Sex in Magetan Regency, 2019*

Kegiatan Utama <i>Main Activity</i>	Jenis Kelamin/Sex		Jumlah <i>Total</i>
	Laki-Laki <i>Male</i>	Perempuan <i>Female</i>	
(1)	(2)	(3)	(4)
<b>Angkatan Kerja</b> <i>Economically Active</i>	<b>205 161</b>	<b>161 900</b>	<b>367 061</b>
Bekerja/ <i>Working</i>	198 741	157 021	355 762
Pengangguran Terbuka <i>Unemployment</i>	6 420	4 879	11 299
<b>Bukan Angkatan Kerja</b> <i>Economically Inactive</i>	<b>39 606</b>	<b>101 770</b>	<b>141 376</b>
Sekolah/ <i>Attending School</i>	16 220	16 280	32 500
Mengurus Rumah Tangga <i>Housekeeping</i>	12 062	76 862	88 924
Lainnya/ <i>Others</i>	11 324	8 628	19 952
<b>Jumlah/Total</b>	<b>244 767</b>	<b>263 670</b>	<b>508 437</b>

Sumber/Source: BPS, Survei Angkatan Kerja Nasional (Sakernas) Agustus/BPS-Statistics Indonesia, August National Labor Force Survey

**Tabel** 3.2.2  
**Table**

**Penduduk Berumur 15 Tahun ke Atas Menurut Pendidikan Tertinggi yang Ditamatkan dan Jenis Kegiatan Selama Seminggu yang Lalu di Kabupaten Magetan, 2019**  
*Population 15 Years of Age and Over by Educational Attainment and Type of Activity During the Previous Week in Magetan Regency, 2019*

Pendidikan Tertinggi yang Ditamatkan <sup>1</sup> <i>Educational Attainment<sup>1</sup></i>	Angkatan Kerja/ <i>Economically Active</i>			Persentase Bekerja terhadap Angkatan Kerja <i>Percentage of Working to Economically Active</i>
	Bekerja <i>Working</i>	Pengangguran <sup>2</sup> <i>Unemployment<sup>2</sup></i>	Jumlah Angkatan Kerja <i>Total of Economically Active</i>	
(1)	(2)	(3)	(4)	(5)
0	158 257	1 137	159 394	99,29
1	66 754	824	67 578	98,78
2	99 871	7 618	107 489	92,91
3	30 880	1 720	32 600	94,72
<b>Jumlah/Total</b>	<b>355 762</b>	<b>11 299</b>	<b>367 061</b>	<b>96,92</b>

Lanjutan Tabel/Continued Table 3.2.2

Pendidikan Tertinggi yang Ditamatkan <sup>1</sup> Educational Attainment <sup>1</sup>	Bukan Angkatan Kerja Not Economically Active	Jumlah Total	Persentase Angkatan Kerja terhadap Penduduk Usia Kerja Percentage of Economically Active to Working Age Population
(1)	(6)	(7)	(8)
0	58 342	217 736	73,21
1	42 986	110 564	61,12
2	33 396	140 885	76,30
3	6 652	39 252	83,05
<b>Jumlah/Total</b>	<b>141 376</b>	<b>508 437</b>	<b>72,19</b>

- Catatan/Note: <sup>1</sup> 0. ≤ Sekolah Dasar (SD)/≤ Primary School  
 1. Sekolah Menengah Pertama/Junior High School  
 2. Sekolah Menengah Atas/Senior High School  
 3. Perguruan Tinggi/Collage
- <sup>2</sup> 1. Mencari pekerjaan/Looking for work  
 2. Mempersiapkan usaha/Establishing a new business/firm  
 3. Merasa tidak mungkin mendapat pekerjaan/Hopeless of job  
 4. Sudah punya pekerjaan tetapi belum mulai bekerja/Have a job in future start

Sumber/Source: BPS, Survei Angkatan Kerja Nasional (Sakernas) Agustus/BPS-Statistics Indonesia, August National Labor Force Survey

**Tabel**  
**Table 3.2.3**

**Penduduk Berumur 15 Tahun Ke Atas yang Bekerja Selama Seminggu yang Lalu Menurut Status Pekerjaan Utama dan Jenis Kelamin di Kabupaten Magetan, 2019**  
*Population 15 Years of Age and Over who Worked During The Previous Week by Main Employment Status and Sex in Magetan Regency, 2019*

<b>Status Pekerjaan Utama</b> <i>Main Employment Status</i>	<b>Laki-Laki</b> <i>Male</i>	<b>Perempuan</b> <i>Female</i>	<b>Jumlah</b> <i>Total</i>
(1)	(2)	(3)	(4)
Berusaha sendiri <i>Own account worker</i>	20 840	28 264	49 104
Berusaha dibantu buruh tidak tetap/buruh tidak dibayar <i>Employer assisted by temporary worker/unpaid worker</i>	57 870	28 472	86 342
Berusaha dibantu buruh tetap/buruh dibayar <i>Employer assisted by permanent worker/paid worker</i>	9 052	4 381	13 433
Buruh/Karyawan/Pegawai/ <i>Employee</i>	56 168	38 526	94 694
Pekerja bebas <i>Casual worker</i>	40 533	15 876	56 409
Pekerja keluarga/tak dibayar <i>Family worker/unpaid worker</i>	14 278	41 502	55 780
<b>Jumlah/Total</b>	<b>198 741</b>	<b>157 021</b>	<b>355 762</b>

Sumber/Source: BPS, Survei Angkatan Kerja Nasional (Sakernas) Agustus/BPS-Statistics Indonesia, August National Labor Force Survey



**BAB**

*Chapter*

**04**

## **SOSIAL DAN KESEJAHTERAAN RAKYAT**

**SOCIAL AND WELFARE**

**2017**

**338**  
Orang/  
people



**2018**

**391**  
Orang/  
people



### **JUMLAH JAMA'AH HAJI KABUPATEN MAGETAN 2019**

*Number of Hajj Pilgrims of  
Magetan Regency 2019*

**466**

Orang/  
people





**PENJELASAN TEKNIS****TECHNICAL NOTES**

1. Jalur Pendidikan di Indonesia terdiri atas 1) pendidikan formal, 2) pendidikan nonformal, dan 3) pendidikan informal yang ketiganya dapat saling melengkapi dan memperkaya (Undang-Undang No. 20 Tahun 2013 tentang Sistem Pendidikan Nasional).
2. Jenjang Pendidikan Formal terdiri atas pendidikan dasar, pendidikan menengah, dan pendidikan tinggi. Jenis pendidikan yang diajarkan mencakup pendidikan umum, kejuruan, akademik, profesi, vokasi, keagamaan, dan khusus.
  - Pendidikan Dasar berbentuk Sekolah Dasar (SD) dan Madrasah Ibtidaiyah (MI) atau bentuk lain yang sederajat serta Sekolah Menengah Pertama (SMP) dan Madrasah Tsanawiyah (MTs), atau bentuk lain yang sederajat.
  - Pendidikan Menengah berbentuk Sekolah Menengah Atas (SMA), Madrasah Aliyah (MA), Sekolah Menengah Kejuruan (SMK), dan Madrasah Aliyah Kejuruan (MAK), atau bentuk lain yang sederajat.
  - Pendidikan Tinggi merupakan jenjang pendidikan setelah pendidikan menengah yang mencakup program

1. *The Education System in Indonesia consists of 1) a formal education, 2) non-formal education, and 3) informal education that all three can be complementary and enriching (Law No. 20 Year 2013 about The National Education System).*
2. *The Formal Education Level consists of primary education, secondary education, and high education. The kind of education that taught consists of general education, vocational, academic, professional, religious, and specific education.*
  - *The Primary Education consists of Elementary School and Islamic Elementary School or other equivalent forms and Junior High School and MTs, or other equivalent forms.*
  - *The Secondary Education consists of the senior high school, MA, Vocational School, and Vocational Madrasah Aliyah, or other equivalent forms.*
  - *The High Education consists of the education level after the secondary education that consists of diplomas, bachelor,*

pendidikan diploma, sarjana, magister, spesialis, dan doktor yang diselenggarakan oleh perguruan tinggi. Perguruan tinggi dapat berbentuk akademi, politeknik, sekolah tinggi, institut, atau universitas.

*master, specialist, and doctoral degrees that are held by the college. The colleges can be academy, polytechnic, high school, institute, or university.*

3. Angka Partisipasi Murni (APM) adalah Proporsi anak sekolah pada satu kelompok usia tertentu yang bersekolah pada jenjang yang sesuai dengan kelompok usianya.
  4. Angka Partisipasi Kasar (APK) adalah Proporsi anak sekolah pada suatu jenjang tertentu dalam kelompok usia yang sesuai dengan jenjang pendidikan tersebut.
  5. Angka Melek Huruf adalah proporsi penduduk kelompok umur tertentu yang dapat membaca dan menulis.
  6. Rumah Sakit adalah tempat pemeriksaan dan perawatan kesehatan, biasanya berada di bawah pengawasan dokter/tenaga medis, yang melayani penderita yang sakit untuk berobat rawat jalan atau rawat inap.
  7. Rumah Sakit Bersalin adalah rumah sakit khusus untuk persalinan, dilengkapi pelayanan
3. *Pure Participation Rate (APM) is Proportion of school children in a certain age group who attend school at a level appropriate to their age group.*
  4. *Crude Participation Rate (APK) is Proportion of school children at a certain level in the age group that matches that level of education*
  5. *Literacy rate is the proportion of the population of certain age groups who can read and write.*
  6. *Hospital is a place for health check, usually controlled/supervised by doctors/medical personnel to serve the ill patients to get outpatient or inpatient treatment services.*
  7. *Maternity Hospital is a specialized hospital for childbirth, has specialist inspection service to pregnancy,*

spesialis pemeriksaan kehamilan, persalinan, rawat inap dan rawat jalan ibu dan anak yang berada di bawah pengawasan dokter spesialis kandungan.

*childbirth, hospitalization and outpatient for mothers and children that is under the supervision of an obstetrician.*

8. Rumah Bersalin adalah sarana pelayanan kesehatan dengan izin sebagai rumah bersalin, dilengkapi pelayanan pemeriksaan kehamilan, persalinan serta pemeriksaan ibu dan anak yang berada di bawah pengawasan bidan senior.

8. *Maternity House is health care facility with a license as a maternity house, equipped with prenatal care, childbirth and examination of mothers and children which is under the supervision of a senior midwife.'*

9. Poliklinik adalah sarana kesehatan yang dipakai untuk pelayanan berobat jalan, biasanya beradadi bawah pengawasan dokter/tenaga medis.

9. *Polyclinic is a health facility in which to get outpatient services, usually under the control of doctor/ medical personnel.*

10. Puskesmas (Pusat Kesehatan Masyarakat) adalah unit pelaksana teknis dinas kesehatan Kecamatan yang mempunyai fungsi utama sebagai penyelenggara pelayanan kesehatan tingkat pertama. Wilayah kerja puskesmas maksimal adalah satu kecamatan dan untuk dapat menjangkau wilayah kerjanya, puskesmas mempunyai jaringan pelayanan yang meliputi unit Puskesmas Pembantu (Pustu), unit Puskesmas Keliling (Puskel), dan unit bidan desa/komunitas (Peraturan Menteri Kesehatan RI No. 75 Tahun 2014 Tentang Pusat Kesehatan Masyarakat).

10. *Public Health Center is technical implementation unit of regency health department that have the primary function as a first-level health care providers. The working area standard of public health center is one district and to reach their working areas, public health centers have a service network covering subsidiary of public health center, mobile public health center units, and midwife units (Regulation of the Minister of Health of Indonesia Number 75 Year 2014 about Public Health Center).*

11. Rumah Bersalin adalah sarana pelayanan kesehatan dengan izin sebagai rumah bersalin, dilengkapi pelayanan pemeriksaan kehamilan, persalinan serta pemeriksaan ibu dan anak yang berada di bawah pengawasan bidan senior.
12. Apotek adalah suatu tempat tertentu yang digunakan untuk melakukan pekerjaan kefarmasian, dan penyaluran/penjualan obat atau bahan farmasi dan perbekalan kesehatan lainnya kepada masyarakat yang dikelola oleh tenaga apoteker (Peraturan Menteri Kesehatan RI No. 1332 Tahun 2002 Tentang Perubahan Atas Peraturan Menteri Kesehatan RI No. 922/MENKES/PER/X/1993 Tentang Ketentuan dan Tata Cara Pemberian Izin Apotek).
13. Keluhan kesehatan adalah keadaan seseorang yang mengalami gangguan kesehatan atau kejiwaan, baik karena penyakit akut, penyakit kronis, kecelakaan, kriminal, atau hal lain.
14. Bencana Alam adalah peristiwa atau serangkaian peristiwa yang mengancam dan mengganggu kehidupan/penghidupan masyarakat yang disebabkan oleh faktor alam antara lain berupa gempa bumi, tsunami, gunung meletus, banjir, kekeringan, angin topan, dan tanah longsor
11. *Maternity House is health care facility with a license as a maternity house, equipped with prenatal care, childbirth and examination of mothers and children which is under the supervision of a senior midwife.*
12. *Pharmacy is a specific place that is used for pharmaceutical jobs, and distribution/sale of drugs/ pharmaceuticals and other medical supplies to people that are administered by trained pharmacist (Regulation of the Minister of Health of Indonesia Number 1332 Year 2002 about the Changes of Regulation of the Minister of Health of Indonesia Number 922/MENKES/PER/X/1993 about Provision and Procedures for Administration of Licensed Pharmacies).*
13. *Health complaint is a condition where a person has health or mental problems because of acute illness, chronically illness, accident, crimes, or others.*
14. *Natural Disaster is an event or series of events that threaten and disrupt the lives and livelihoods caused by natural factors such as: earthquake, tsunami, volcanic eruption, flood, flash flood, drought, typhoon/cyclone, and landslide so it can lead to result in loss of material and non-material.*

sehingga mengakibatkan kerugian materi maupun non-materi.

15. Untuk mengukur kemiskinan, BPS menggunakan konsep kemampuan memenuhi kebutuhan dasar (basic needs approach). Dengan pendekatan ini, kemiskinan dipandang sebagai ketidakmampuan dari sisi ekonomi untuk memenuhi kebutuhan dasar makanan dan bukan makanan yang diukur dari sisi pengeluaran. Metode yang digunakan adalah menghitung Garis Kemiskinan (GK), yang terdiri dari dua komponen yaitu Garis Kemiskinan Makanan (GKM) dan Garis Kemiskinan Non-Makanan (GKNM). Penghitungan Garis Kemiskinan dilakukan secara terpisah untuk daerah perkotaan dan perdesaan.
  16. Penduduk miskin adalah penduduk yang memiliki rata-rata pengeluaran per kapita per bulan di bawah Garis Kemiskinan.
  17. Garis Kemiskinan Makanan (GKM) merupakan nilai pengeluaran kebutuhan minimum makanan yang disetarakan dengan 2.100 kkalori per kapita per hari. Garis Kemiskinan Non-Makanan (GKNM) adalah kebutuhan minimum untuk perumahan, sandang, pendidikan, kesehatan, dan kebutuhan dasar lainnya.
15. *To measure poverty, BPS-Statistics Indonesia has used the concept of basic needs approach. Therefore, poverty is viewed as economic inability to fulfill food and non-food basic needs which are measured by consumption/expenditure. The method used is calculating poverty line, which consists of two components that are Food Poverty Line (FPL) and Non-Food Poverty Line (NFPL). The poverty line was calculated separately for urban and rural areas.*
  16. *A person whose expenditure per capita per month is below the poverty line is considered to be poor.*
  17. *The Food Poverty Line refers to the daily minimum requirement of 2,100 kcal per capita per day. The Non-Food Poverty Line refers to the minimum requirement for household necessities for clothing, education, health, and other basic individual needs.*

18. Ukuran Kemiskinan :

- Head Count Index (HCI-P0) adalah persentase penduduk miskin yang berada di bawah Garis Kemiskinan (GK).
- Indeks Kedalaman Kemiskinan (*Poverty Gap Index-P1*) merupakan ukuran rata-rata kesenjangan pengeluaran masing-masing penduduk miskin terhadap garis kemiskinan. Semakin tinggi nilai indeks, semakin jauh rata-rata pengeluaran penduduk dari garis kemiskinan.
- Indeks Keparahan Kemiskinan (*Poverty Severity Index-P2*) memberikan gambaran mengenai penyebaran pengeluaran di antara penduduk miskin. Semakin tinggi nilai indeks, semakin tinggi ketimpangan pengeluaran di antara penduduk miskin

18. *Poverty Measures :*

- *Head Count Index (HCI-P0) simply measures the percentage of the population that is counted as poor, often denoted by P0.*
- *Poverty Gap Index-P1 measures the extent to which individuals fall below the poverty line (the poverty gaps) as a proportion of the poverty line. Higher value of the index shows that the gap between average expenditure of the poor and the poverty line is wider.*
- *Poverty Severity Index-P2 describes inequality among the poor. This is simply a weighted sum of poverty gaps (as a proportion of the poverty line), where the weights are the proportionate poverty gaps themselves. Hence, by squaring the poverty gap index, the measure implicitly puts more weight on observations that fall well below the poverty line. Higher value of the index shows that inequality among the poor is higher.*

**ULASAN****DESCRIPTION****Pendidikan**

Pada tahun 2018/2019, berdasarkan data Dinas Pendidikan Kabupaten Magetan tercatat jumlah sarana pendidikan tingkat dasar (SD/ sederajat) sebanyak 577 unit yang terdiri dari 495 unit SD dan 82 Madrasah Ibtidaiyah (MI).

Sementara itu, jumlah sarana pendidikan tingkat Sekolah Menengah Pertama (SMP) sebanyak 91 unit yang terdiri dari 56 unit SMP dan 35 unit Madrasah Tsanawiyah (MTs). Sedangkan tingkat Sekolah Menengah Atas (SMA)/Sederajat terdiri dari 15 unit SMA, 33 unit Sekolah Menengah Kejuruan (SMK), dan 19 Madrasah Aliyah (MA).

**Kesehatan**

Pelayanan kesehatan kepada masyarakat tidak terlepas dari ketersediaan sarana kesehatan dan tenaga kesehatan yang memadai. Adapun sarana kesehatan di Kabupaten Magetan tahun 2019 diantaranya 6 unit Rumah sakit, 23 unit Puskesmas, serta 11 unit Balai Pengobatan/Poliklinik.

**Agama dan Sosial Lainnya**

Berdasarkan catatan Dinas Kependudukan dan Catatan Sipil tahun 2019, mayoritas penduduk Kabupaten Magetan adalah pemeluk agama Islam yaitu sebanyak 687.179 orang. Selain agama Islam, penduduk Kabupaten Magetan juga penganut Kristen Protestan, Kristen Katolik,

**Education**

*In 2018/2019, based on Education Office of Magetan Regency, recorded the number of education facilities is 577 units, in which 495 units elementary school and 82 madrasah ibtidaiyah.*

*Meanwhile, the number of education facilities on secondary level education is 91 units consists of 56 units Junior High School and 35 units Madrasah Tsanawiyah. While for senior secondary level consists of 15 units Senior High School, 33 units Vocational High Schools, and 19 units Madrasah Aliyah.*

**Health**

*Health services to the community cannot be separated from the availability of health facilities and health workers adequately. Health facilities in Magetan Regency 2019 are 6 units hospital, 23 units public health center, and 11 units polyclinic.*

**Religion and Other Social Aspect**

*Based on Population and Civil Records Office at 2019, Magetan Regency majored by muslim. Muslim population in Magetan regency reaches 687.179 person. Beside muslim, population of Magetan regency consists of Christians, Catholics, Hindu and Buddhist. The number of Christians is 5.792 person,*



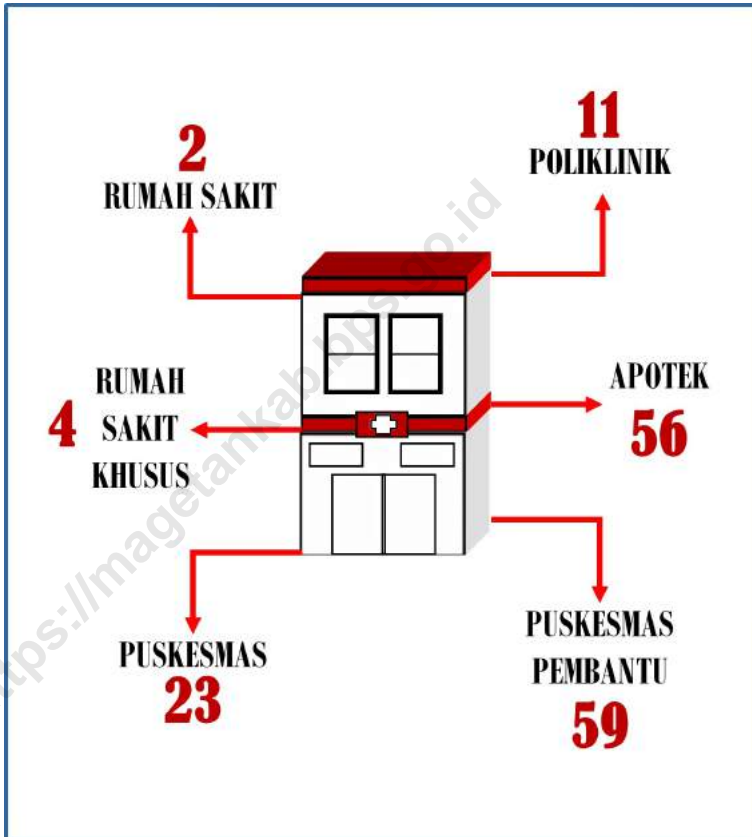
Hindu, dan Budha. Penganut agama Kristen Protestan sebesar 5.792 orang, Kristen Katholik 1.557 orang, Hindu 100 orang, Budha 541 orang, dan lainnya 46 orang.

*Catholics 1.557 person, Hindu 100 person, Buddhists 541 person, and Others 46 person.*

<https://magetankab.bps.go.id>

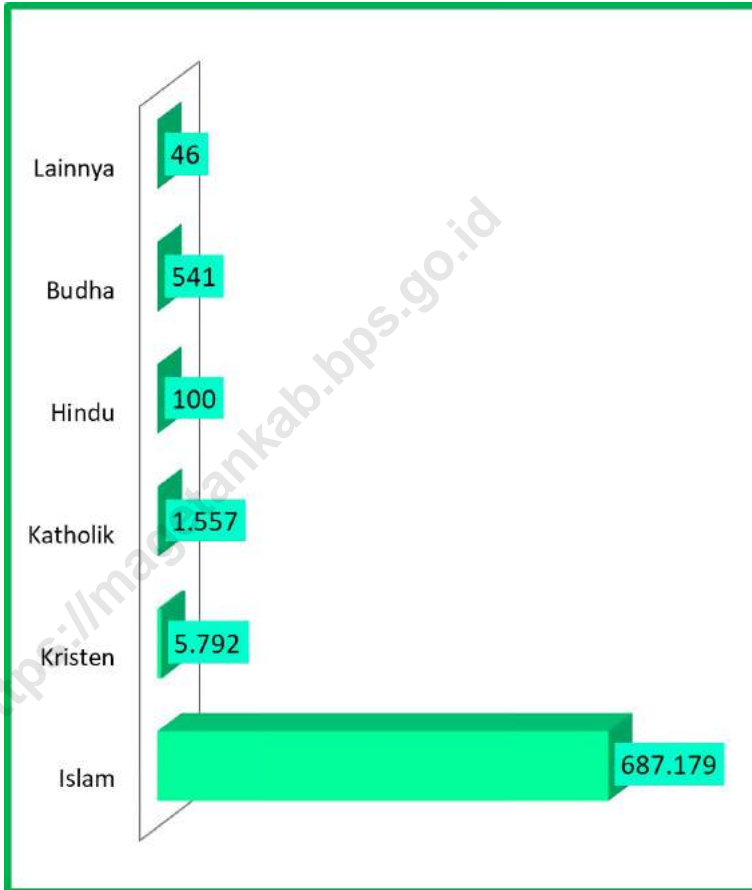
**Gambar** 4.1  
**Figures**

**Jumlah Fasilitas Kesehatan di Kabupaten Magetan, 2019**  
**Number of Health Facilities in Magetan Regency, 2019**



Sumber/Source : BPS, Pendataan Potensi Desa (Podes)/BPSOStatistics Indonesia, Village Potential Data Collecting

**Gambar 4.2** Jumlah Penduduk Menurut Agama yang Dianuti di Kabupaten Magetan, 2019  
**Figures** Population by Religion in Magetan Regency, 2019



Sumber/Source : Dinas Kependudukan dan Catatan Sipil Kabupaten Magetan/ Population and Civil Records Service, Magetan Regency

#### 4.1 PENDIDIKAN EDUCATION

**Tabel**  
**Table** 4.1.1

**Jumlah Sekolah, Guru, dan Murid Taman Kanak-Kanak (TK) di Bawah Kementerian Pendidikan dan Kebudayaan Menurut Kecamatan di Kabupaten Magetan, 2018/2019 dan 2019/2020**  
**Number of Schools, Teachers, and Pupils in Kindergarten Under The Ministry of Education and Culture by Subdistrict in Magetan Regency, 2018/2019 and 2019/2020**

Kecamatan Subdistrict	Sekolah/Schools					
	Negeri/Public		Swasta/Private		Jumlah/Total	
	2018/2019	2019/2020	2018/2019	2019/2020	2018/2019	2019/2020
(1)	(2)	(3)	(4)	(5)	(6)	(7)
Poncol	-	-	22	22	22	22
Parang	-	-	25	25	23	23
Lembeyan	-	-	21	21	21	21
Takeran	1	1	15	15	16	16
Nguntoronadi	-	-	9	9	9	9
Kawedanan	1	1	27	27	28	28
Magetan	2	2	31	31	33	33
Ngariboyo	-	-	22	22	22	22
Plaosan	-	-	33	33	33	33
Sidorejo	-	-	17	17	17	17
Panekan	-	-	29	29	29	29
Sukomoro	-	-	20	20	20	20
Bendo	-	-	25	25	25	25
Maospati	1	1	23	23	24	24
Karangrejo	-	-	16	16	16	16
Karas	-	-	17	17	17	17
Barat	-	-	18	18	18	18
Kartoharjo	-	-	14	14	14	14
<b>Kabupaten Magetan</b>	<b>5</b>	<b>5</b>	<b>384</b>	<b>384</b>	<b>389</b>	<b>389</b>

Lanjutan Tabel/Continued Table 4.1.1

Kecamatan Subdistrict	Guru <sup>1,2</sup> /Teachers <sup>1,2</sup>					
	Negeri/Public		Swasta/Private		Jumlah/Total	
	2018/2019	2019/2020	2018/2019	2019/2020	2018/2019	2019/2020
(1)	(8)	(9)	(10)	(11)	(12)	(13)
Poncol	-	-	37	41	37	41
Parang	-	-	28	47	28	47
Lembeyan	-	-	54	50	54	50
Takeran	7	9	118	52	125	61
Nguntoronadi	-	-	50	28	50	28
Kawedanan	6	8	56	73	62	81
Magetan	10	11	23	133	33	144
Ngariboyo	-	-	65	53	65	53
Plaosan	-	-	35	77	35	77
Sidorejo	-	-	43	36	43	36
Panekan	-	-	70	74	70	74
Sukomoro	-	-	31	45	31	45
Bendo	-	-	34	56	34	56
Maospati	2	2	37	106	39	108
Karangrejo	-	-	19	45	19	45
Karas	-	-	37	35	37	35
Barat	-	-	28	51	28	51
Kartoharjo	-	-	53	29	53	29
<b>Kabupaten Magetan</b>	<b>25</b>	<b>30</b>	<b>818</b>	<b>1 031</b>	<b>843</b>	<b>1 061</b>

Lanjutan Tabel/Continued Table 4.1.1

Kecamatan Subdistrict	Murid/Students					
	Negeri/Public		Swasta/Private		Jumlah/Total	
	2018/2019	2019/2020	2018/2019	2019/2020	2018/2019	2019/2020
(1)	(14)	(15)	(16)	(17)	(18)	(19)
Poncol	-	-	489	489	489	489
Parang	-	-	618	623	618	623
Lembeyan	-	-	546	574	546	574
Takeran	79	86	572	556	651	642
Nguntoronadi	-	-	240	232	240	232
Kawedanan	95	83	931	887	1026	970
Magetan	130	128	1583	1609	1713	1737
Ngariboyo	-	-	541	483	541	483
Plaosan	-	-	914	830	914	830
Sidorejo	-	-	465	445	465	445
Panekan	-	-	881	882	881	882
Sukomoro	-	-	562	555	562	555
Bendo	-	-	633	618	633	618
Maospati	30	26	985	934	1015	960
Karangrejo	-	-	474	431	474	431
Karas	-	-	472	453	472	453
Barat	-	-	738	672	738	672
Kartoharjo	-	-	346	348	346	348
<b>Kabupaten Magetan</b>	<b>334</b>	<b>323</b>	<b>11 990</b>	<b>6 545</b>	<b>12 324</b>	<b>11 944</b>

Catatan/Note: <sup>1</sup> Jumlah guru termasuk kepala sekolah dan guru/The total of teachers including headmaster and teacher

<sup>2</sup> Data guru tidak dapat dipecah/Data of teachers can not be split

Sumber/Source: Dinas Pendidikan dan Kebudayaan Kabupaten Magetan, Data Semester Ganjil/Ministry of Educations and Culture of Magetan Regency, Odd Semester Data

**Tabel**  
**Table** 4.1.2

**Jumlah Sekolah, Guru, dan Murid Raudatul Athfal (RA)  
di Bawah Kementerian Agama Menurut Kecamatan di  
Kabupaten Magetan, 2018/2019 dan 2019/2020**  
**Number of Schools, Teachers, and Pupils in Raudatul Athfal  
(RA) Under The Ministry of Religious Affairs by Subdistrict in  
Magetan Regency, 2018/2019 and 2019/2020**

Kecamatan Subdistrict	Sekolah/Schools		Guru/Teachers		Murid/Pupils	
	2018/2019	2019/2020	2018/2019	2019/2020	2018/2019	2019/2020
(1)	(2)	(3)	(4)	(5)	(6)	(7)
Poncol	4	5	19	20	191	199
Parang	8	8	32	30	449	429
Lembeyan	9	9	46	43	547	564
Takeran	10	10	57	58	660	650
Nguntoronadi	4	3	32	34	418	442
Kawedanan	2	2	10	10	123	143
Magetan	3	4	22	22	127	329
Ngariboyo	4	4	16	16	164	169
Plaosan	10	10	38	43	478	573
Sidorejo	4	4	17	15	159	172
Panekan	9	9	31	30	384	382
Sukomoro	2	2	9	10	138	145
Bendo	6	6	20	25	237	254
Maospati	3	3	24	21	215	179
Karangrejo	5	5	26	27	318	310
Karas	10	10	42	45	739	725
Barat	2	2	6	10	72	109
Kartoharjo	5	6	19	21	190	201
<b>Kabupaten Magetan</b>	<b>100</b>	<b>102</b>	<b>466</b>	<b>480</b>	<b>5 609</b>	<b>5 975</b>

Catatan/Note: <sup>1</sup> Jumlah guru termasuk kepala sekolah dan guru/The total of teachers including headmaster and teacher

Sumber/Source: Kementerian Agama Kabupaten Magetan, Data Semester Ganjil/Ministry of Religious Affairs of Magetan Regency, Odd Semester Data

**Tabel**  
**Table** 4.1.3

**Jumlah Sekolah, Guru, dan Murid Sekolah Dasar (SD)  
di Bawah Kementerian Pendidikan dan Kebudayaan  
Menurut Kecamatan di Kabupaten Magetan, 2018/2019  
dan 2019/2020**  
*Number of Schools, Teachers, and Pupils in Primary Schools  
Under The Ministry of Education and Culture by Subdistrict  
in Magetan Regency, 2018/2019 and 2019/2020*

Kecamatan Subdistrict	Sekolah/Schools					
	Negeri/Public		Swasta/Private		Jumlah/Total	
	2018/2019	2019/2020	2018/2019	2019/2020	2018/2019	2019/2020
(1)	(2)	(3)	(4)	(5)	(6)	(7)
Poncol	24	24	-	-	24	24
Parang	36	35	1	1	37	36
Lembeyan	31	30	-	-	31	30
Takeran	25	23	-	-	25	23
Nguntoronadi	16	14	-	-	16	14
Kawedanan	29	29	2	2	31	31
Magetan	29	27	6	6	35	33
Ngariboyo	26	25	-	-	26	25
Plaosan	40	39	-	1	40	40
Sidorejo	20	19	-	-	20	19
Panekan	38	35	-	-	38	35
Sukomoro	26	26	1	1	27	27
Bendo	31	31	-	1	31	32
Maospati	30	28	1	1	31	29
Karangrejo	18	16	1	1	19	17
Karas	20	20	-	-	20	20
Barat	22	22	2	2	24	24
Kartoharjo	20	19	-	-	20	19
<b>Kabupaten Magetan</b>	<b>481</b>	<b>462</b>	<b>14</b>	<b>16</b>	<b>495</b>	<b>478</b>



Lanjutan Tabel/Continued Table 4.1.3

Kecamatan Subdistrict	Guru <sup>1</sup> /Teachers <sup>1</sup>					
	Negeri/Public		Swasta/Private		Jumlah/Total	
	2018/2019	2019/2020	2018/2019	2019/2020	2018/2019	2019/2020
(1)	(8)	(9)	(10)	(11)	(12)	(13)
Poncol	165	185	-	-	165	185
Parang	197	218	14	15	211	233
Lembeyan	209	233	-	-	209	233
Takeran	208	214	-	-	208	214
Nguntoronadi	128	133	-	-	128	133
Kawedanan	234	244	27	30	261	274
Magetan	209	218	130	143	339	361
Ngariboyo	175	197	-	-	175	197
Plaosan	243	271	-	6	243	277
Sidorejo	131	144	-	-	131	144
Panekan	246	265	-	-	246	265
Sukomoro	188	201	9	10	197	211
Bendo	222	235	-	6	222	241
Maospati	226	231	21	23	247	254
Karangrejo	112	125	27	22	139	147
Karas	146	154	-	-	146	154
Barat	154	168	19	24	173	192
Kartoharjo	159	163	-	-	159	163
<b>Kabupaten Magetan</b>	<b>3 352</b>	<b>3 599</b>	<b>247</b>	<b>279</b>	<b>3 599</b>	<b>3 878</b>

Lanjutan Tabel/*Continued Table 4.1.3*

Kecamatan Subdistrict	Murid/Students					
	Negeri/Public		Swasta/Private		Jumlah/Total	
	2018/2019	2019/2020	2018/2019	2019/2020	2018/2019	2019/2020
(1)	(14)	(15)	(16)	(17)	(18)	(19)
Poncol	1 566	1 561	-	-	1 566	1 561
Parang	1 878	1 826	185	197	2 063	2 023
Lembeyan	1 848	1 815	-	-	1 848	1 815
Takeran	1 330	1 299	-	-	1 330	1 299
Nguntoronadi	977	931	-	-	977	931
Kawedanan	2 763	2 618	596	676	3 359	3 294
Magetan	2 624	2 570	2 424	2 605	5 048	5 175
Ngariboyo	2 045	1 951	-	-	2 045	1 951
Plaosan	3 510	3 358	-	54	3 510	3 412
Sidorejo	1 507	1 499	-	-	1 507	1 499
Panekan	2 971	2 879	-	-	2 971	2 879
Sukomoro	1 824	1 738	126	133	1 950	1 871
Bendo	2 156	2 066	-	67	2 156	2 133
Maospati	3 009	2 930	417	424	3 426	3 354
Karangrejo	1 510	1 417	415	456	1 925	1 873
Karas	1 756	1 649	-	-	1 756	1 649
Barat	1 908	1 846	326	431	2 234	2 277
Kartoharjo	1 251	1 230	-	-	1 251	1 230
<b>Kabupaten Magetan</b>	<b>36 433</b>	<b>35 183</b>	<b>4 489</b>	<b>5 043</b>	<b>40 922</b>	<b>40 226</b>

Catatan/Note: <sup>1</sup> Jumlah guru termasuk kepala sekolah dan guru/*The total of teachers including headmaster and teacher*

Sumber/Source: Dinas Pendidikan dan Kebudayaan Kabupaten Magetan, Data Semester Ganjil/*Ministry of Educations and Culture of Magetan Regency, Odd Semester Data*

**Tabel**  
**Table** 4.1.4

**Jumlah Sekolah, Guru, dan Murid Madrasah Ibtidaiyah (MI) di Bawah Kementerian Agama Menurut Kecamatan Menurut Kecamatan di Kabupaten Magetan, 2018/2019 dan 2019/2020**  
**Number of Schools, Teachers, and Pupils in Madrasah Ibtidaiyah (MI) Under The Ministry of Religious Affairs by Subdistrict in Magetan Regency, 2018/2019 and 2019/2020**

Kecamatan Subdistrict	Sekolah/Schools		Guru/Teachers		Murid/Pupils	
	2018/2019	2019/2020	2018/2019	2019/2020	2018/2019	2019/2020
(1)	(2)	(3)	(4)	(5)	(6)	(7)
Poncol	10	10	62	68	683	741
Parang	8	8	104	101	1 151	1 234
Lembeyan	2	2	95	101	992	1 064
Takeran	1	1	144	140	1976	2 028
Nguntoronadi	1	1	48	51	732	754
Kawedanan	4	4	12	11	104	118
Magetan	5	5	44	47	860	855
Ngariboyo	2	2	60	63	874	945
Plaosan	8	8	45	47	474	567
Sidorejo	1	1	33	34	413	433
Panekan	6	6	97	96	1 175	1 193
Sukomoro	2	2	20	19	282	299
Bendo	2	2	68	67	758	794
Maospati	1	1	35	32	424	449
Karangrejo	2	2	27	27	305	308
Karas	4	4	138	139	2 057	2 148
Barat	10	10	29	31	392	426
Kartoharjo	8	8	47	48	415	438
<b>Kabupaten Magetan</b>	<b>82</b>	<b>82</b>	<b>1 108</b>	<b>1 122</b>	<b>14 067</b>	<b>14 794</b>

Catatan/Note: <sup>1</sup> Jumlah guru termasuk kepala sekolah dan guru/The total of teachers including headmaster and teacher

Sumber/Source: Kementerian Agama Kabupaten Magetan, Data Semester Ganjil/Ministry of Religious Affairs of Magetan Regency, Odd Semester Data

**Tabel**  
**Table** 4.1.5

**Jumlah Sekolah, Guru, dan Murid Sekolah Menengah Pertama (SMP) di Bawah Kementerian Pendidikan dan Kebudayaan Menurut Kecamatan di Kabupaten Magetan, 2018/2019 dan 2019/2020**  
**Number of Schools, Teachers, and Pupils in Junior High Schools Under The Ministry of Education and Culture by Subdistrict in Magetan Regency, 2018/2019 and 2019/2020**

Kecamatan Subdistrict	Sekolah/Schools					
	Negeri/Public		Swasta/Private		Jumlah/Total	
	2018/2019	2019/2020	2018/2019	2019/2020	2018/2019	2019/2020
(1)	(2)	(3)	(4)	(5)	(6)	(7)
Poncol	3	3	-	-	3	3
Parang	3	3	1	1	4	4
Lembeyan	2	2	1	1	3	3
Takeran	1	1	-	-	1	1
Nguntoronadi	1	1	-	-	1	1
Kawedanan	3	3	2	2	5	5
Magetan	4	4	6	7	10	11
Ngariboyo	2	2	-	-	2	2
Plaosan	3	3	1	1	4	4
Sidorejo	2	2	-	-	2	2
Panekan	2	2	2	2	4	4
Sukomoro	2	2	-	-	2	2
Bendo	2	2	-	-	2	2
Maospati	3	3	1	1	4	4
Karangrejo	2	2	1	1	3	3
Karas	1	1	2	2	3	3
Barat	2	2	-	-	2	2
Kartoharjo	1	1	-	-	1	1
<b>Kabupaten Magetan</b>	<b>39</b>	<b>39</b>	<b>17</b>	<b>18</b>	<b>56</b>	<b>57</b>

Lanjutan Tabel/*Continued Table 4.1.5*

Kecamatan Subdistrict	Guru <sup>1</sup> /Teachers <sup>1</sup>					
	Negeri/Public		Swasta/Private		Jumlah/Total	
	2018/2019	2019/2020	2018/2019	2019/2020	2018/2019	2019/2020
(1)	(8)	(9)	(10)	(11)	(12)	(13)
Poncol	61	63	-	-	61	63
Parang	89	88	5	6	94	94
Lembeyan	52	51	5	0	57	51
Takeran	35	31	-	-	35	31
Nguntoronadi	43	42	-	-	43	42
Kawedanan	147	131	7	9	154	140
Magetan	209	208	54	64	263	272
Ngariboyo	59	53	-	-	59	53
Plaosan	92	93	10	11	102	104
Sidorejo	51	48	-	-	51	48
Panekan	64	63	13	14	77	77
Sukomoro	71	68	-	-	71	68
Bendo	62	64	-	-	62	64
Maospati	127	126	5	5	132	131
Karangrejo	93	87	5	6	98	93
Karas	48	43	16	14	64	57
Barat	92	89	-	-	92	89
Kartoharjo	33	30	-	-	33	30
<b>Kabupaten Magetan</b>	<b>1 428</b>	<b>1 378</b>	<b>120</b>	<b>129</b>	<b>1 548</b>	<b>1 507</b>

Lanjutan Tabel/*Continued Table 4.1.5*

Kecamatan Subdistrict	Murid/Students					
	Negeri/Public		Swasta/Private		Jumlah/Total	
	2018/2019	2019/2020	2018/2019	2019/2020	2018/2019	2019/2020
(1)	(14)	(15)	(16)	(17)	(18)	(19)
Poncol	764	743	-	-	764	743
Parang	1 230	1 256	22	16	1 252	1 272
Lembeyan	448	492	8	0	456	492
Takeran	383	404	-	-	383	404
Nguntoronadi	523	511	-	-	523	511
Kawedanan	1 544	1 479	49	66	1 593	1 545
Magetan	3 415	3 417	508	670	3 923	4 087
Ngariboyo	711	750	-	-	711	750
Plaosan	1 104	1 154	100	77	1 204	1 231
Sidorejo	435	403	-	-	435	403
Panekan	882	868	35	31	917	899
Sukomoro	721	746	-	-	721	746
Bendo	753	738	-	-	753	738
Maospati	1 811	1 814	14	16	1 825	1 830
Karangrejo	1 173	1 153	93	75	1 266	1 228
Karas	545	529	128	141	673	670
Barat	1 340	1 364	-	-	1 340	1 364
Kartoharjo	271	263	-	-	271	263
<b>Kabupaten Magetan</b>	<b>18 053</b>	<b>18 084</b>	<b>957</b>	<b>1 092</b>	<b>19 010</b>	<b>19 176</b>

Catatan/Note: <sup>1</sup> Jumlah guru termasuk kepala sekolah dan guru/The total of teachers including headmaster and teacher  
 Sumber/Source: Dinas Pendidikan dan Kebudayaan Kabupaten Magetan, Data Semester Ganji/Ministry of Educations and Culture of Magetan Regency, Odd Semester Data

**Tabel**  
**Table 4.1.6**

**Jumlah Sekolah, Guru, dan Murid Madrasah Tsanawiyah (MTs) di Bawah Kementerian Agama Menurut Kecamatan di Kabupaten Magetan, 2018/2019 dan 2019/2020**  
**Number of Schools, Teachers, and Pupils in Madrasah Tsanawiyah (MTs) Under The Ministry of Religious Affairs by Subdistrict in Magetan Regency, 2018/2019 and 2019/2020**

Kecamatan Subdistrict	Sekolah/Schools		Guru/Teachers		Murid/Pupils	
	2018/2019	2019/2020	2018/2019	2019/2020	2018/2019	2019/2020
(1)	(2)	(3)	(4)	(5)	(6)	(7)
Poncol	4	4	75	72	554	595
Parang	3	3	40	41	332	282
Lembeyan	3	3	53	51	799	813
Takeran	4	4	106	106	1 190	1 268
Nguntoronadi	1	1	25	25	337	306
Kawedanan	1	1	36	37	628	687
Magetan	1	1	11	10	103	94
Ngariboyo	1	1	10	10	94	89
Plaosan	3	3	39	41	340	338
Sidorejo	1	1	46	47	776	766
Panekan	1	1	56	62	1 086	1 163
Sukomoro	1	1	12	8	46	38
Bendo	3	3	39	38	352	343
Maospati	-	1	-	11	-	6
Karangrejo	1	1	42	49	686	780
Karas	4	4	309	216	3 106	3 279
Barat	2	2	53	51	721	727
Kartoharjo	1	1	-	10	40	37
<b>Kabupaten Magetan</b>	<b>35</b>	<b>36</b>	<b>863</b>	<b>885</b>	<b>11 190</b>	<b>11 611</b>

Catatan/Note: <sup>1</sup> Jumlah guru termasuk kepala sekolah dan guru/The total of teachers including headmaster and teacher  
 Sumber/Source: Kementerian Agama Kabupaten Magetan, Data Semester Ganjil/Ministry of Religious Affairs of Magetan Regency, Odd Semester Data

**Tabel**  
**Table** 4.1.7

**Jumlah Sekolah, Guru, dan Murid Sekolah Menengah Atas (SMA) di Bawah Kementerian Pendidikan dan Kebudayaan Menurut Kecamatan di Kabupaten Magetan, 2018/2019 dan 2019/2020**  
**Number of Schools, Teachers, and Pupils in Senior High Schools Under The Ministry of Education and Culture by Subdistrict in Magetan Regency, 2018/2019 and 2019/2020**

Kecamatan Subdistrict	Sekolah/Schools					
	Negeri/Public		Swasta/Private		Jumlah/Total	
	2018/2019	2019/2020	2018/2019	2019/2020	2018/2019	2019/2020
(1)	(2)	(3)	(4)	(5)	(6)	(7)
Poncol	-	-	1	1	1	1
Parang	1	1	-	-	1	1
Lembeyan	-	-	-	-	-	-
Takeran	-	-	-	-	-	-
Nguntoronadi	-	-	-	-	-	-
Kawedanan	1	1	-	-	1	1
Magetan	2	2	3	3	5	5
Ngariboyo	-	-	-	-	-	-
Plaosan	1	1	-	-	1	1
Sidorejo	1	1	-	-	1	1
Panekan	-	-	-	-	-	-
Sukomoro	1	1	-	-	1	1
Bendo	-	-	-	-	-	-
Maospati	1	1	1	1	2	2
Karangrejo	-	-	-	-	-	-
Karas	1	1	-	-	1	1
Barat	1	1	-	-	1	1
Kartoharjo	-	-	-	-	-	-
<b>Kabupaten Magetan</b>	<b>10</b>	<b>10</b>	<b>5</b>	<b>5</b>	<b>15</b>	<b>15</b>



Lanjutan Tabel/Continued Table 4.1.7

Kecamatan Subdistrict	Guru <sup>1</sup> /Teachers <sup>1</sup>					
	Negeri/Public		Swasta/Private		Jumlah/Total	
	2018/2019	2019/2020	2018/2019	2019/2020	2018/2019	2019/2020
(1)	(8)	(9)	(10)	(11)	(12)	(13)
Poncol	-	-	5	5	5	5
Parang	44	41	-	-	44	41
Lembeyan	-	-	-	-	-	-
Takeran	-	-	-	-	-	-
Nguntoronadi	-	-	-	-	-	-
Kawedanan	54	52	-	-	54	52
Magetan	125	127	21	26	146	153
Ngariboyo	-	-	-	-	-	-
Plaosan	32	29	-	-	32	29
Sidorejo	52	51	-	-	52	51
Panekan	-	-	-	-	-	-
Sukomoro	38	38	-	-	38	38
Bendo	-	-	-	-	-	-
Maospati	62	61	17	15	79	76
Karangrejo	-	-	-	-	-	-
Karas	47	44	-	-	47	44
Barat	51	48	-	-	51	48
Kartoharjo	-	-	-	-	-	-
<b>Kabupaten Magetan</b>	<b>505</b>	<b>491</b>	<b>43</b>	<b>46</b>	<b>548</b>	<b>537</b>

Lanjutan Tabel/*Continued Table 4.1.7*

Kecamatan Subdistrict	Murid/Students					
	Negeri/Public		Swasta/Private		Jumlah/Total	
	2018/2019	2019/2020	2018/2019	2019/2020	2018/2019	2019/2020
(1)	(14)	(15)	(16)	(17)	(18)	(19)
Poncol	-	-	141	180	141	180
Parang	557	601	-	-	557	601
Lembeyan	-	-	-	-	-	-
Takeran	-	-	-	-	-	-
Nguntoronadi	-	-	-	-	-	-
Kawedanan	914	930	-	-	914	930
Magetan	2 003	1 945	216	229	2 219	2 174
Ngariboyo	-	-	-	-	-	-
Plaosan	245	271	-	-	245	271
Sidorejo	928	911	-	-	928	911
Panekan	-	-	-	-	-	-
Sukomoro	442	443	-	-	442	443
Bendo	-	-	-	-	-	-
Maospati	950	943	64	73	1 014	1 016
Karangrejo	-	-	-	-	-	-
Karas	704	714	-	-	704	714
Barat	823	825	-	-	823	825
Kartoharjo	-	-	-	-	-	-
<b>Kabupaten Magetan</b>	<b>7 566</b>	<b>7 583</b>	<b>421</b>	<b>482</b>	<b>7 987</b>	<b>8 065</b>

Catatan/Note: <sup>1</sup> Jumlah guru termasuk kepala sekolah dan guru/*The total of teachers including headmaster and teacher*

Sumber/Source: Dinas Pendidikan dan Kebudayaan Kabupaten Magetan, Data Semester Ganjil/*Ministry of Educations and Culture of Magetan Regency, Odd Semester Data*

**Tabel**  
**Table** 4.1.8

**Jumlah Sekolah, Guru, dan Murid Sekolah Menengah Kejuruan (SMK) di Bawah Kementerian Pendidikan dan Kebudayaan Menurut Kecamatan di Kabupaten Magetan, 2018/2019 dan 2019/2020**  
**Number of Schools, Teachers, and Pupils in Vocational High Schools Under The Ministry of Education and Culture by Subdistrict in Magetan Regency, 2018/2019 and 2019/2020**

Kecamatan Subdistrict	Sekolah/Schools					
	Negeri/Public		Swasta/Private		Jumlah/Total	
	2018/2019	2019/2020	2018/2019	2019/2020	2018/2019	2019/2020
(1)	(2)	(3)	(4)	(5)	(6)	(7)
Poncol	1	1	-	-	1	1
Parang	-	-	1	1	1	1
Lembeyan	-	-	2	2	2	2
Takeran	1	1	2	2	3	3
Nguntoronadi	-	-	1	2	1	2
Kawedanan	-	-	5	5	5	5
Magetan	2	2	7	7	9	9
Ngariboyo	-	-	2	2	2	2
Plaosan	-	-	-	-	-	-
Sidorejo	-	-	-	-	-	-
Panekan	-	-	1	1	1	1
Sukomoro	-	-	1	1	1	1
Bendo	1	1	-	-	1	1
Maospati	-	-	4	4	4	4
Karangrejo	-	-	-	-	-	-
Karas	-	-	1	1	1	1
Barat	-	-	-	-	-	-
Kartoharjo	1	1	-	-	1	1
<b>Kabupaten Magetan</b>	<b>6</b>	<b>6</b>	<b>27</b>	<b>28</b>	<b>33</b>	<b>34</b>

Lanjutan Tabel/*Continued Table* 4.1.8

Kecamatan Subdistrict	Guru <sup>1</sup> /Teachers <sup>1</sup>					
	Negeri/Public		Swasta/Private		Jumlah/Total	
	2018/2019	2019/2020	2018/2019	2019/2020	2018/2019	2019/2020
(1)	(8)	(9)	(10)	(11)	(12)	(13)
Poncol	27	27	-	-	27	27
Parang	-	-	7	6	7	6
Lembeyan	-	-	32	32	32	32
Takeran	54	55	44	43	98	98
Nguntoronadi	-	-	11	24	11	24
Kawedanan	-	-	55	58	55	58
Magetan	168	165	148	145	316	310
Ngariboyo	-	-	42	44	42	44
Plaosan	-	-	-	-	-	-
Sidorejo	-	-	-	-	-	-
Panekan	-	-	9	14	9	14
Sukomoro	-	-	2	4	2	4
Bendo	98	99	-	-	98	99
Maospati	-	-	80	79	80	79
Karangrejo	-	-	-	-	-	-
Karas	-	-	5	6	5	6
Barat	-	-	-	-	-	-
Kartoharjo	49	55	-	-	49	55
<b>Kabupaten Magetan</b>	<b>396</b>	<b>401</b>	<b>435</b>	<b>455</b>	<b>831</b>	<b>856</b>

Lanjutan Tabel/*Continued Table 4.1.8*

Kecamatan Subdistrict	Murid/Students					
	Negeri/Public		Swasta/Private		Jumlah/Total	
	2018/2019	2019/2020	2018/2019	2019/2020	2018/2019	2019/2020
(1)	(14)	(15)	(16)	(17)	(18)	(19)
Poncol	352	379	-	-	352	379
Parang	-	-	86	88	86	88
Lembeyan	-	-	399	424	399	424
Takeran	756	821	677	692	1 433	1 513
Nguntoronadi	-	-	50	165	50	165
Kawedanan	-	-	775	701	775	701
Magetan	2 964	2 946	2 552	2 630	5 516	5 576
Ngariboyo	-	-	464	539	464	539
Plaosan	-	-	-	-	-	-
Sidorejo	-	-	-	-	-	-
Panekan	-	-	55	62	55	62
Sukomoro	-	-	54	38	54	38
Bendo	1 989	1 983	-	-	1 989	1 983
Maospati	-	-	1 005	980	1 005	980
Karangrejo	-	-	-	-	-	-
Karas	-	-	87	110	87	110
Barat	-	-	-	-	-	-
Kartoharjo	791	806	-	-	791	806
<b>Kabupaten Magetan</b>	<b>6 852</b>	<b>6 935</b>	<b>6 204</b>	<b>6 429</b>	<b>13 056</b>	<b>13 364</b>

Catatan/Note: <sup>1</sup> Guru yang mengajar di 2 sekolah atau lebih dihitung di masing-masing sekolah/*The teacher who taught in two schools or more counted in every school*

<sup>2</sup> Jumlah guru termasuk kepala sekolah dan guru/*The total of teachers including headmaster and teacher*

Sumber/Source: Dinas Pendidikan dan Kebudayaan Kabupaten Magetan, Data Semester Ganjil/*Ministry of Educations and Culture of Magetan Regency, Odd Semester Data*

**Tabel**  
**Table** 4.1.9

**Jumlah Sekolah, Guru, dan Murid Madrasah Aliyah (MA)  
di Bawah Kementerian Agama Menurut Kecamatan di  
Kabupaten Magetan, 2018/2019 dan 2019/2020**  
*Number of Schools, Teachers, and Pupils in Madrasah Aliyah  
(MA) Under the Ministry of Religious Affairs by Subdistrict in  
Magetan Regency, 2018/2019 and 2019/2020*

Kecamatan Subdistrict	Sekolah/Schools					
	Negeri/Public		Swasta/Private		Jumlah/Total	
	2018/2019	2019/2020	2018/2019	2019/2020	2018/2019	2019/2020
(1)	(2)	(3)	(4)	(5)	(6)	(7)
Poncol	-	-	1	1	1	1
Parang	-	-	1	1	1	1
Lembeyan	-	-	1	1	1	1
Takeran	1	1	1	1	2	2
Nguntoronadi	-	-	-	-	-	-
Kawedanan	-	-	-	-	-	-
Magetan	1	1	1	2	2	3
Ngariboyo	-	-	1	1	1	1
Plaosan	-	-	2	2	2	2
Sidorejo	-	-	-	-	-	-
Panekan	1	1	-	-	1	1
Sukomoro	-	-	-	-	-	-
Bendo	-	-	1	1	1	1
Maospati	-	-	-	-	-	-
Karangrejo	-	-	1	1	1	1
Karas	-	-	4	4	4	4
Barat	-	-	1	1	1	1
Kartoharjo	-	-	1	1	1	1
<b>Kabupaten Magetan</b>	<b>3</b>	<b>3</b>	<b>16</b>	<b>17</b>	<b>19</b>	<b>20</b>

Lanjutan Tabel/Continued Table 4.1.9

Kecamatan Subdistrict	Guru <sup>1</sup> /Teachers <sup>1</sup>					
	Negeri/Public		Swasta/Private		Jumlah/Total	
	2018/2019	2019/2020	2018/2019	2019/2020	2018/2019	2019/2020
(1)	(8)	(9)	(10)	(11)	(12)	(13)
Poncol	-	-	10	23	10	23
Parang	-	-	13	12	13	12
Lembeyan	-	-	23	23	23	23
Takeran	58	59	20	19	78	78
Nguntoronadi	-	-	-	-	-	-
Kawedanan	-	-	-	-	-	-
Magetan	42	42	17	35	59	77
Ngariboyo	-	-	15	15	15	15
Plaosan	-	-	36	28	36	28
Sidorejo	-	-	-	-	-	-
Panekan	51	52	-	-	51	52
Sukomoro	-	-	-	-	-	-
Bendo	-	-	8	13	8	13
Maospati	-	-	-	-	-	-
Karangrejo	-	-	13	13	13	13
Karas	-	-	123	138	123	138
Barat	-	-	14	13	14	13
Kartoharjo	-	-	17	15	17	15
<b>Kabupaten Magetan</b>	<b>151</b>	<b>153</b>	<b>309</b>	<b>347</b>	<b>460</b>	<b>500</b>

Lanjutan Tabel/*Continued Table 4.1.9*

Kecamatan Subdistrict	Murid/Students					
	Negeri/Public		Swasta/Private		Jumlah/Total	
	2018/2019	2019/2020	2018/2019	2019/2020	2018/2019	2019/2020
(1)	(14)	(15)	(16)	(17)	(18)	(19)
Poncol	-	-	62	64	62	64
Parang	-	-	67	147	67	147
Lembeyan	-	-	140	133	140	133
Takeran	497	542	100	117	597	659
Nguntoronadi	-	-	-	-	-	-
Kawedanan	-	-	-	-	-	-
Magetan	387	369	265	326	652	695
Ngariboyo	-	-	114	121	114	121
Plaosan	-	-	189	204	189	204
Sidorejo	-	-	-	-	-	-
Panekan	626	623	-	-	626	623
Sukomoro	-	-	-	-	-	-
Bendo	-	-	47	53	47	53
Maospati	-	-	-	-	-	-
Karangrejo	-	-	99	93	99	93
Karas	-	-	2 327	2 468	2 327	2 468
Barat	-	-	23	29	23	29
Kartoharjo	-	-	91	77	91	77
<b>Kabupaten Magetan</b>	<b>1 510</b>	<b>1 534</b>	<b>3 524</b>	<b>3 832</b>	<b>5 034</b>	<b>5 366</b>

Catatan/Note: <sup>1</sup> Jumlah guru termasuk kepala sekolah dan guru/*The total of teachers including headmaster and teacher*

Sumber/Source: Kementerian Agama Kabupaten Magetan, Data Semester Ganjil/*Ministry of Religious Affairs of Magetan Regency, Odd Semester Data*



**Tabel** 4.1.10 **Jumlah Desa<sup>1</sup>/Kelurahan yang Memiliki Fasilitas Sekolah Menurut Kecamatan dan Tingkat Pendidikan di Kabupaten Magetan, 2014– 2019**  
**Number of Villages<sup>1</sup>/Kelurahan Having Educational Facilities by Subdistrict and Educational Level in Magetan Regency, 2014– 2019**

Kecamatan Subdistrict	SD Primary School		
	2014	2018	2019
(1)	(2)	(3)	(4)
Poncol	8	8	8
Parang	13	13	13
Lembeyan	10	10	10
Takeran	12	12	12
Nguntoronadi	9	9	9
Kawedanan	20	20	20
Magetan	14	14	14
Ngariboyo	12	12	12
Plaosan	15	15	15
Sidorejo	10	10	10
Panekan	17	17	17
Sukomoro	14	14	14
Bendo	16	16	16
Maospati	15	15	15
Karangrejo	13	13	13
Karas	11	11	11
Barat	14	14	14
Kartoharjo	12	12	12
<b>Kabupaten Magetan</b>	<b>235</b>	<b>235</b>	<b>235</b>

Lanjutan Tabel/*Continued Table* 4.1.10

Kecamatan <i>Subdistrict</i>	SMP <i>Junior High School</i>		
	2014	2018	2019
(1)	(5)	(6)	(7)
Poncol	6	6	6
Parang	6	6	6
Lembeyan	4	4	4
Takeran	5	5	5
Nguntoronadi	1	2	3
Kawedanan	4	5	5
Magetan	3	6	8
Ngariboyo	3	3	3
Plaosan	5	5	5
Sidorejo	3	3	3
Panekan	4	4	3
Sukomoro	2	2	2
Bendo	4	4	4
Maospati	4	3	3
Karangrejo	4	4	4
Karas	5	5	5
Barat	3	3	4
Kartoharjo	1	1	1
<b>Kabupaten Magetan</b>	<b>67</b>	<b>71</b>	<b>74</b>

Lanjutan Tabel/*Continued Table* 4.1.10

Kecamatan Subdistrict	SMA Senior High School		
	2014	2018	2019
(1)	(8)	(9)	(10)
Poncol	3	3	2
Parang	2	2	2
Lembeyan	1	1	1
Takeran	-	1	2
Nguntoronadi	-	-	-
Kawedanan	1	1	1
Magetan	3	5	6
Ngariboyo	1	1	1
Plaosan	2	2	2
Sidorejo	1	1	1
Panekan	1	1	1
Sukomoro	1	1	1
Bendo	1	1	1
Maospati	1	1	1
Karangrejo	1	1	1
Karas	4	3	3
Barat	1	1	2
Kartoharjo	1	1	1
<b>Kabupaten Magetan</b>	<b>25</b>	<b>27</b>	<b>29</b>

Lanjutan Tabel/*Continued Table* 4.1.10

Kecamatan Subdistrict	SMK Vocational School		
	2014	2018	2019
(1)	(11)	(12)	(13)
Poncol	1	2	1
Parang	-	1	1
Lembeyan	1	2	2
Takeran	2	2	2
Nguntoronadi	-	1	1
Kawedanan	4	4	4
Magetan	5	5	6
Ngariboyo	1	1	1
Plaosan	-	-	-
Sidorejo	-	-	-
Panekan	1	1	1
Sukomoro	-	1	1
Bendo	1	1	1
Maospati	5	5	2
Karangrejo	-	-	-
Karas	-	1	1
Barat	-	-	-
Kartoharjo	1	1	1
<b>Kabupaten Magetan</b>	<b>22</b>	<b>28</b>	<b>25</b>

Lanjutan Tabel/Continued Table 4.1.10

Kecamatan Subdistrict	Perguruan Tinggi University		
	2014	2018	2019
(1)	(14)	(15)	(16)
Poncol	-	1	1
Parang	1	-	-
Lembeyan	-	-	1
Takeran	-	-	-
Nguntoronadi	-	-	-
Kawedanan	-	-	-
Magetan	3	2	3
Ngariboyo	-	-	-
Plaosan	-	-	-
Sidorejo	-	-	-
Panekan	-	-	-
Sukomoro	-	-	-
Bendo	-	-	-
Maospati	1	1	1
Karangrejo	1	1	1
Karas	-	-	-
Barat	-	-	-
Kartoharjo	-	-	-
<b>Kabupaten Magetan</b>	<b>6</b>	<b>5</b>	<b>7</b>

Catatan/Note: <sup>1</sup> Desa pada tabel ini termasuk Unit Permukiman Transmigrasi (UPT) yang masih dibina oleh kementerian terkait dan nagari di Kecamatan Sumatera Barat/Villages in this table include Transmigration Settlement Unit which is still fostered by the relevant ministries and the nagari in the Province of Sumatera Barat

Sumber/Source: BPS, Pendataan Potensi Desa (Podes)/ BPS—Statistics Indonesia, Village Potential Data Collection

**Tabel** 4.1.11  
**Table**

**Angka Partisipasi Murni (APM) dan Angka Partisipasi Kasar (APK) Menurut Jenjang Pendidikan di Kabupaten Magetan, 2018 dan 2019**  
**Net Participation Rates and Gross Participation Rates by Educational Level in Magetan Regency, 2018 and 2019**

Jenjang Pendidikan <i>Educational Level</i>	Angka Partisipasi Murni (APM) <i>Net Participation Rates</i>		Angka Partisipasi Kasar (APK) <i>Gross Participation Rates</i>	
	2018	2019	2018	2019
(1)	(2)	(3)	(4)	(5)
SD/MI <i>Elementary School</i>	95,19	94,88	98,52	99,49
SMP/MTs <i>Junior High School</i>	86,33	86,90	114,12	107,07
SMA/SMK/MA <i>Senior High School</i>	79,55	78,72	94,87	99,44

Sumber/Source: BPS, Survei Sosial Ekonomi Nasional (Susenas)/BPS-Statistics Indonesia, National Socioeconomic Survey

**Tabel**  
**Table** 4.1.12

**Persentase Penduduk Berumur 15 Tahun ke Atas yang Melek Huruf Menurut Kelompok Umur di Kabupaten Magetan, 2018 dan 2019**  
**Percentage of Literate People Aged 15 Years and Over by Age Group in Magetan Regency, 2018 and 2019**

Kelompok Umur Age Group	2018	2019
(1)	(2)	(3)
15–19	100,00	100,00
20–29	100,00	99,57
30–39	99,61	99,49
40–49	99,81	99,70
50–59	94,78	95,21
60–69	79,89	88,28
70+	59,35	66,51

Sumber/Source: BPS, Survei Sosial Ekonomi Nasional (Susenas)/BPS-Statistics Indonesia, National Socioeconomic Survey

## 4.2 KESEHATAN HEALTH

**Tabel** 4.2.1 **Jumlah Desa<sup>1</sup>/Kelurahan Yang Memiliki Sarana Kesehatan Menurut Kecamatan di Kabupaten Magetan, 2014–2019**  
*Number of Villages<sup>1</sup>/Kelurahan Having Health Facilities by Subdistrict in Magetan Regency, 2014–2019*

Kecamatan Subdistrict	Rumah Sakit Hospital		
	2014	2018	2019
(1)	(2)	(3)	(4)
Poncol	-	-	-
Parang	-	-	-
Lembeyan	-	-	-
Takeran	-	-	-
Nguntoronadi	-	-	-
Kawedanan	-	-	-
Magetan	1	1	1
Ngariboyo	-	-	-
Plaosan	-	-	-
Sidorejo	-	-	-
Panekan	-	-	-
Sukomoro	-	-	-
Bendo	-	-	-
Maospati	1	1	1
Karangrejo	-	-	-
Karas	-	-	-
Barat	-	-	-
Kartoharjo	-	-	-
<b>Kabupaten Magetan</b>	<b>2</b>	<b>2</b>	<b>2</b>



Lanjutan Tabel/*Continued Table* 4.2.1

Kecamatan Subdistrict	Rumah Sakit Bersalin Maternity Hospital		
	2014	2018	2019
(1)	(5)	(6)	(7)
Poncol	-	-	-
Parang	-	-	-
Lembeyan	-	-	-
Takeran	-	-	-
Nguntoronadi	-	-	-
Kawedanan	-	-	-
Magetan	2	3	3
Ngariboyo	5	-	-
Plaosan	-	-	-
Sidorejo	-	-	-
Panekan	-	-	-
Sukomoro	1	-	-
Bendo	-	-	-
Maospati	-	-	1
Karangrejo	-	-	-
Karas	5	-	-
Barat	1	1	-
Kartoharjo	-	-	-
<b>Kabupaten Magetan</b>	<b>14</b>	<b>4</b>	<b>4</b>

Lanjutan Tabel/*Continued Table* 4.2.1

Kecamatan <i>Subdistrict</i>	Poliklinik <i>Polyclinic</i>		
	2014	2018	2019
(1)	(8)	(9)	(10)
Poncol	-	-	-
Parang	1	1	1
Lembeyan	-	1	-
Takeran	-	3	1
Nguntoronadi	1	-	-
Kawedanan	1	1	1
Magetan	2	2	1
Ngariboyo	1	-	-
Plaosan	2	2	1
Sidorejo	1	-	-
Panekan	1	-	-
Sukomoro	2	-	-
Bendo	1	1	1
Maospati	3	2	3
Karangrejo	-	-	-
Karas	3	2	2
Barat	1	-	-
Kartoharjo	-	-	-
<b>Kabupaten Magetan</b>	<b>20</b>	<b>15</b>	<b>11</b>

Lanjutan Tabel/Continued Table 4.2.1

Kecamatan Subdistrict	Puskesmas Public Health Center		
	2014	2018	2019
(1)	(11)	(12)	(13)
Poncol	1	1	1
Parang	1	1	1
Lembeyan	1	1	1
Takeran	1	1	1
Nguntoronadi	1	1	1
Kawedanan	2	2	2
Magetan	1	1	1
Ngariboyo	1	1	1
Plaosan	2	2	2
Sidorejo	1	2	1
Panekan	1	1	1
Sukomoro	1	1	1
Bendo	1	1	1
Maospati	2	2	2
Karangrejo	2	2	2
Karas	1	1	1
Barat	2	2	2
Kartoharjo	4	1	1
<b>Kabupaten Magetan</b>	<b>26</b>	<b>24</b>	<b>23</b>

Lanjutan Tabel/*Continued Table* 4.2.1

Kecamatan <i>Subdistrict</i>	Puskesmas Pembantu <i>Subsidiary of Public Health Center</i>		
	2014	2018	2019
(1)	(14)	(15)	(16)
Poncol	2	2	2
Parang	4	4	4
Lembeyan	3	4	3
Takeran	3	3	3
Nguntoronadi	3	3	3
Kawedanan	3	3	3
Magetan	2	2	2
Ngariboyo	3	3	3
Plaosan	3	4	4
Sidorejo	3	3	3
Panekan	5	5	5
Sukomoro	3	3	3
Bendo	5	5	5
Maospati	5	5	4
Karangrejo	3	2	2
Karas	4	4	4
Barat	2	2	2
Kartoharjo	4	4	4
<b>Kabupaten Magetan</b>	<b>60</b>	<b>61</b>	<b>59</b>

Lanjutan Tabel/Continued Table 4.2.1

Kecamatan Subdistrict	Apotek Pharmacy		
	2014	2018	2019
(1)	(17)	(18)	(19)
Poncol	-	-	1
Parang	2	2	2
Lembeyan	2	2	1
Takeran	1	3	3
Nguntoronadi	1	1	2
Kawedanan	3	5	5
Magetan	6	7	8
Ngariboyo	1	2	1
Plaosan	3	3	3
Sidorejo	-	-	1
Panekan	2	3	4
Sukomoro	-	4	4
Bendo	1	3	3
Maospati	4	7	6
Karangrejo	2	1	2
Karas	2	3	3
Barat	4	4	4
Kartoharjo	2	2	3
<b>Kabupaten Magetan</b>	<b>36</b>	<b>52</b>	<b>56</b>

Catatan/Note: <sup>1</sup> Desa pada tabel ini termasuk Unit Permukiman Transmigrasi (UPT) yang masih dibina oleh kementerian terkait dan nagari di Kecamatan Sumatera Barat/Villages in this table include Transmigration Settlement Unit which is still fostered by the relevant ministries and the nagari in the Province of Sumatera Barat

Sumber/Source: BPS, Pendataan Potensi Desa (Podes)/BPSO Statistics Indonesia, Village Potential Data Collecting

### 4.3 AGAMA DAN SOSIAL LAINNYA RELIGION AND OTHER SOCIAL AFFAIRS

**Tabel 4.3.1** Jumlah Penduduk Menurut Kecamatan dan Agama yang Dianut di Kabupaten Magetan, 2019  
*Population by Subdistrict and Religion in Magetan Regency, 2019*

Kecamatan Subdistrict	Islam	Protestan Protestant	Katolik Catholic	Hindu	Budha Buddha	Lainnya Others
(1)	(2)	(3)	(4)	(5)	(6)	(7)
Poncol	30 838	162	13	-	305	-
Parang	45 486	219	81	1	51	1
Lembeyan	42 905	80	3	-	9	1
Takeran	39 496	116	27	4	1	1
Nguntoronadi	21 546	39	8	-	-	1
Kawedanan	43 010	523	70	29	-	7
Magetan	43 924	1 439	471	13	47	8
Ngariboyo	40 027	46	11	-	2	1
Plaosan	51 770	699	37	1	58	-
Sidorejo	28 681	74	27	1	42	-
Panekan	57 381	831	58	5	13	14
Sukomoro	33 433	97	36	-	-	2
Bendo	42 694	156	27	-	1	-
Maospati	46 190	513	420	39	7	3
Karangrejo	24 186	421	159	1	-	3
Karas	37 789	9	6	-	-	-
Barat	31 404	279	97	1	5	2
Kartoharjo	26 419	89	6	5	-	2
<b>Kabupaten Magetan</b>	<b>687 179</b>	<b>5 792</b>	<b>1 557</b>	<b>100</b>	<b>541</b>	<b>46</b>

Sumber/Source: Dinas Kependudukan dan Catatan Sipil Kabupaten Magetan/ *Population and Civil Records Service, Magetan Regency*

**Tabel 4.3.2** Jumlah Tempat Peribadatan Menurut Kecamatan di Kabupaten Magetan, 2019  
**Table 4.3.2** Number of Places of Worship by Subdistrict in Magetan Regency, 2019

Kecamatan Subdistrict	Masjid Mosque	Mushola Pray Room	Gereja Protestan Protestant Church	Gereja Katholik Catholic Church	Pura Temple	Vihara
(1)	(2)	(3)	(4)	(5)	(6)	(7)
Poncol	66	209	2	-	-	3
Parang	92	182	3	1	-	1
Lembeyan	83	235	2	-	-	-
Takeran	54	210	-	2	1	-
Nguntoronadi	29	112	-	-	-	-
Kawedanan	80	209	2	4	-	-
Magetan	95	148	11	3	-	-
Ngariboyo	79	176	-	-	-	-
Plaosan	126	178	5	3	-	-
Sidorejo	57	108	-	-	-	-
Panekan	99	388	2	-	-	-
Sukomoro	59	268	1	-	-	-
Bendo	58	314	4	-	-	-
Maospati	52	167	1	5	1	1
Karangrejo	37	102	6	1	-	-
Karas	74	114	-	-	-	-
Barat	49	138	3	-	-	-
Kartoharjo	37	148	-	2	-	-
<b>Kabupaten Magetan</b>	<b>1 226</b>	<b>3 406</b>	<b>42</b>	<b>21</b>	<b>2</b>	<b>5</b>

Sumber/Source: Kantor Kementerian Agama Kabupaten Magetan/ Ministry of Religion Affairs Office, Magetan Regency

**Tabel**  
**Table** 4.3.3

**Jumlah Desa<sup>1</sup>/Kelurahan yang Mengalami Bencana Alam<sup>2</sup>  
Menurut Kecamatan di Kabupaten Magetan, 2014–  
2019**  
*Number of Villages<sup>1</sup>/Kelurahan that Had Natural Disaster<sup>2</sup>  
by Subdistrict in Magetan Regency, 2014–2019*

Kecamatan Subdistrict	Banjir/Flood		
	2014	2018	2019
(1)	(2)	(3)	(4)
Poncol	-	-	-
Parang	-	1	-
Lembeyan	-	-	-
Takeran	-	-	-
Nguntoronadi	-	1	2
Kawedanan	-	1	-
Magetan	-	1	-
Ngariboyo	-	2	1
Plaosan	-	-	-
Sidorejo	-	-	-
Panekan	-	-	-
Sukomoro	1	-	-
Bendo	-	1	-
Maospati	-	1	-
Karangrejo	-	-	-
Karas	1	-	-
Barat	-	-	-
Kartoharjo	3	3	3
<b>Kabupaten Magetan</b>	<b>5</b>	<b>11</b>	<b>6</b>



Lanjutan Tabel/*Continued Table 4.3.3*

Kecamatan Subdistrict	Gempa Bumi/ <i>Earthquake</i>		
	2014	2018	2019
(1)	(5)	(6)	(7)
Poncol	-	-	-
Parang	-	-	-
Lembeyan	-	-	-
Takeran	-	-	-
Nguntoronadi	-	-	-
Kawedanan	-	-	-
Magetan	-	-	-
Ngariboyo	-	-	-
Plaosan	-	-	-
Sidorejo	-	-	-
Panekan	-	-	-
Sukomoro	-	-	-
Bendo	-	-	-
Maospati	-	-	-
Karangrejo	-	-	-
Karas	-	-	-
Barat	-	-	-
Kartoharjo	-	-	-
<b>Kabupaten Magetan</b>	-	-	-

Lanjutan Tabel/*Continued Table 4.3.3*

Kecamatan Subdistrict	Tanah Longsor/ <i>Landslide</i>		
	2014	2018	2019
(1)	(8)	(9)	(10)
Poncol	5	7	2
Parang	1	1	-
Lembeyan	-	-	-
Takeran	-	-	-
Nguntoronadi	-	-	-
Kawedanan	-	1	-
Magetan	-	1	1
Ngariboyo	-	2	1
Plaosan	6	5	4
Sidorejo	-	2	-
Panekan	-	2	-
Sukomoro	2	-	-
Bendo	-	-	-
Maospati	-	-	-
Karangrejo	-	-	-
Karas	1	-	-
Barat	-	-	-
Kartoharjo	-	-	-
<b>Kabupaten Magetan</b>	<b>15</b>	<b>21</b>	<b>8</b>

Catatan/*Note*: <sup>1</sup> Desa pada tabel ini termasuk Unit Permukiman Transmigrasi (UPT) yang masih dibina oleh kementerian terkait dan nagari di Kecamatan Sumatera Barat/*Villages in this table are included in Transmigration Settlement Unit which is still fostered by the relevant ministries and the nagari in the Province of Sumatera Barat*

<sup>2</sup> Terjadi dalam tiga tahun terakhir sampai dengan saat pencacahan/*Occured during the last three years by the time of enumeration*

Sumber/*Source*: BPS, Pendataan Potensi Desa (Podes)/*BPSOStatistics Indonesia, Village Potential Data Collecting*

#### 4.4 KEMISKINAN POVERTY

**Tabel** 4.4.1 **Garis Kemiskinan, Jumlah, dan Persentase Penduduk Miskin di Kabupaten Magetan, 2012–2019**  
*Poverty Line, Number, and Percentage of Poor People in Magetan Regency, 2012–2019*

Tahun Year	Garis Kemiskinan (rupiah/kapita/bulan) Poverty Line (rupiah/capita/month)	Jumlah Penduduk Miskin (ribu) Number of Poor People (thousand)	Persentase Penduduk Miskin Percentage of Poor People
(1)	(2)	(3)	(4)
2012	236 801	71,60	11,46
2013	253 040	76,00	12,14
2014	262 069	73,97	11,80
2015	272 972	71,16	11,35
2016	288 246	69,24	11,03
2017	297 874	65,87	10,48
2018	319 909	64,86	10,31
2019	336 989	60,43	9,61

Sumber/Source: BPS, Survei Sosial Ekonomi Nasional Maret/BPS-Statistics Indonesia, March National Socioeconomic Survey

**Tabel**  
**Table** 4.4.2

**Indeks Kedalaman Kemiskinan dan Indeks Keparahan Kemiskinan di Kabupaten Magetan, 2012–2019**  
**Poverty Gap Index and Poverty Severity Index in Magetan Regency, 2012–2019**

Tahun Year	Indeks Kedalaman Kemiskinan Poverty Gap Index	Indeks Keparahan Kemiskinan Poverty Severity Index
(1)	(2)	(3)
2012	1,45	0,25
2013	1,05	0,16
2014	1,58	0,31
2015	1,69	0,38
2016	1,37	0,26
2017	1,53	0,37
2018	1,16	0,20
2019	1,56	0,36

Sumber/Source: BPS, Survei Sosial Ekonomi Nasional Maret/BPS-Statistics Indonesia, March National Socioeconomic Survey



**BAB**

*Chapter*

**05**

**PERTANIAN, KEHUTANAN  
PETERNAKAN, DAN PERIKANAN**

**AGRICULTURE, FORESTRY, LIVESTOCK  
AND FISHERY**

**2 490**

**Jeruk /  
Orange**



**1 120**

**Durian /  
Durian**



**4 438**

**Pisang /  
Banana**



**Ton/ton**

**PRODUKSI BUAH MANGGA 2019**

*Production of  
Mango 2019*

**12 369** *Ton/ton*



**PENJELASAN TEKNIS**

1. Tanaman sayuran semusim adalah tanaman sumber vitamin, garam mineral dan lain-lain yang dikonsumsi dari bagian tanaman yang berupa daun, bunga, buah, dan umbinya, yang berumur kurang dari satu tahun.
2. Tanaman buah-buahan semusim adalah tanaman sumber vitamin, garam mineral, dan lain-lain yang dikonsumsi dari bagian tanaman yang berupa buah, berumur kurang dari satu tahun, tidak berbentuk pohon/rumpun tetapi menjalar dan berbatang lunak.
3. Tanaman buah-buahan tahunan adalah tanaman sumber vitamin, garam mineral, dan lain-lain yang dikonsumsi dari bagian tanaman yang berupa buah dan merupakan tanaman tahunan.
4. Tanaman sayuran tahunan adalah tanaman sumber vitamin, garam mineral, dan lain-lain yang dikonsumsi dari bagian tanaman yang berupa daun dan atau buah yang berumur lebih dari satu tahun.
5. Tanaman biofarmaka adalah tanaman yang bermanfaat untuk obat-obatan, kosmetik, dan kesehatan yang dikonsumsi atau digunakan dari bagian-bagian tanaman seperti daun, batang,

**TECHNICAL NOTES**

1. *Seasonal vegetable plants are plants which are the sources of vitamin, mineral salt, etc, consumed from the part of the plant in the form of leaf, flower, fruit, and root with the age of less than one year.*
2. *Seasonal fruit plants are plants which are the sources of vitamin, mineral salt, etc, consumed from the part of the plant in the form of fruits. These plants are creeps with the age of less than one year.*
3. *Annual fruit plants are plants which are the sources of vitamin, contained mineral salt, etc, consumed from the part of plant in the form of fruit and more than one year of age.*
4. *Annual vegetable plants are plants which are the sources of vitamin, contained mineral salt, etc, consumed from the part of the plant in the form of vegetable and more than one year of age.*
5. *Medicinal plants are plants which are useful for medicine. It is consumed from part of the plant such as leaf, flower, fruit, tuber, and root.*



buah, umbi (rimpang) ataupun akar.

- |   |  |
|---|--|
| <p>6. Tanaman hias adalah tanaman yang mempunyai nilai keindahan baik bentuk, warna daun, tajuk maupun bunganya, sering digunakan untuk penghias pekarangan dan lain sebagainya.</p>  | <p>6. <i>Ornamental plants are plants which have a beauty value, either in shape, colour of leaf or crown of flower, and they are often used as a yard decorator.</i></p>  |
| <p>7. Luas panen tanaman hortikultura adalah luas tanaman sayuran, buah-buahan, biofarmaka, dan tanaman hias yang diambil hasilnya/dipanen pada periode pelaporan.</p>  | <p>7. <i>Harvested area of horticulture is area which vegetable, fruit, medicinal and ornamental plant of crop harvested during the period of report.</i></p>  |
| <p>8. Luas panen untuk tanaman sayuran adalah luas tanaman yang dipanen sekaligus/habis/dibongkar dan luas tanaman yang dipanen berkali-kali (lebih dari satu kali)/belum habis.</p>  | <p>8. <i>Harvested area of vegetables is area of entirely plant harvested/demolished and plant harvested several times/undemolished.</i></p>   |
| <p>9. Tanaman yang dipanen sekaligus/habis/dibongkar adalah tanaman yang sehabis panen langsung dibongkar/dicabut, terdiri dari bawang merah, bawang putih, bawang daun, kentang, kol/kubis, kembang kol, petsai/sawi, wortel, lobak, dan kacang merah.</p> | <p>9. <i>Entirely plants harvested/demolished are plants usually harvested once and demolished to be substituted by other plants, consisting of: shallots, garlic, leeks, potato, cabbage, cauli flower, mustard green, carrots, chinese radish, and red kidney beans.</i></p> |
| <p>10. Tanaman yang dipanen berkali-kali (lebih dari satu kali)/belum habis adalah tanaman yang pemanenannya lebih dari satu kali dan biasanya dibongkar apabila panen terakhir sudah tidak memadai lagi, terdiri dari: kacang</p>                          | <p>10. <i>Plants harvested several times/undemolished are plants usually harvested more than once and demolished in the case that the last harvest was economically not profitable. They consist of : yard long beans, chili, small chili,</i></p>                             |

panjang, cabe besar, cabe rawit, jamur, tomat, terung, buncis, ketimun, labu siam, kangkung, bayam, melon, semangka, dan blewah.

*mushroom, tomatoes, egg plant, frech beans, cucumber, pumpkin/chajota, swamp cabbage, spinach, melon, watermelon, and blewah.*

11. Produksi hortikultura adalah hasil menurut bentuk produk dari setiap tanaman sayuran, buah-buahan, biofarmaka, dan tanaman hias yang diambil berdasarkan luas yang dipanen/tanaman yang menghasilkan pada bulan/triwulan laporan.

11. *Data on estates are collected by the BPS every month on complete basis through a mailing system. Data on coconut, clove, and kapok, as well as on smallholder plantation, are acquired from the Directorate General of Estates.*

12. Penghitungan luas tanaman perkebunan besar adalah pada keadaan akhir tahun dan tidak termasuk yang luasnya kurang dari 5 hektar.

12. *Planted areas of estates refer to condition at the end of the year, and exclude areas less than 5 hectares.*

13. Bentuk produksi perkebunan adalah; karet kering (karet), daun kering (teh dan tembakau), biji kering (kopi dan coklat), kulit kering (kayu manis dan kina), serat kering (rami), bunga kering (cengkeh), *refined sugar* (tebu dari perkebunan besar), gula mangkok (tebu dari perkebunan rakyat), *ekivalen kopra* (kopra), biji dan bunga (pala) serta minyak daun (sereh).

13. *Production of estates crops are follows: dry rubber (rubber); dry leaves (tea and tobacco); dry beans (cofee and cocoa); dry bark (cassiavera and cinchona); dry fibre (rosella); dry flowers/buds (cloves); refined sugar (sugar cane from estate); cup sugar (sugar cane from smallholders); copra (copra); seeds and buds (nutmeg); and leaf oil (citronella).*



**ULASAN**

Luas wilayah Magetan 68.885 ha, terbagi atas 28.269 ha tanah sawah dan 40.616 ha tanah kering. Pertanian merupakan sektor yang paling dominan di Kabupaten Magetan, karena sebagian besar penduduk Magetan hidup dari bercocok tanam. Komoditas tanaman bahan makanan, utamanya padi masih merupakan produk yang besar peranannya bagi masyarakat Magetan.

**DESCRIPTION**

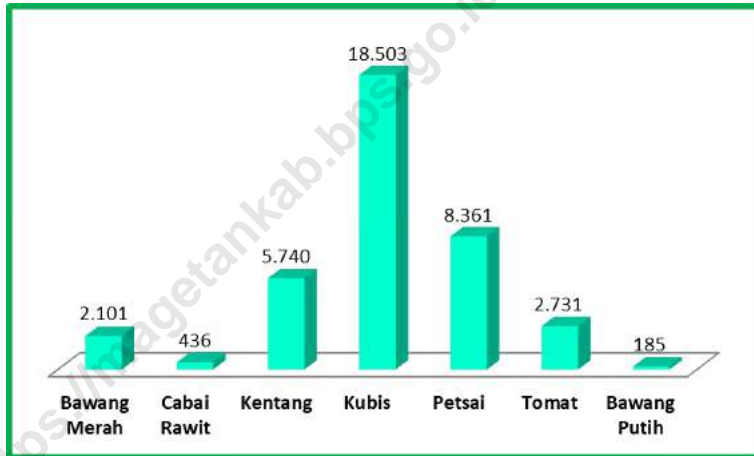
*The total area of 68.885 hectare Magetan, consisting of 28.269 hectare of paddy land and dryland 40.616 hectare. Agriculture is the dominant sector In Magetan, because most of the population lives in agricultural sector. Food crops, especially rice is the largest agricultural commodity in Magetan Regency.*

<https://magetankab.bps.go.id>



**Gambar** 5.1  
**Figures**

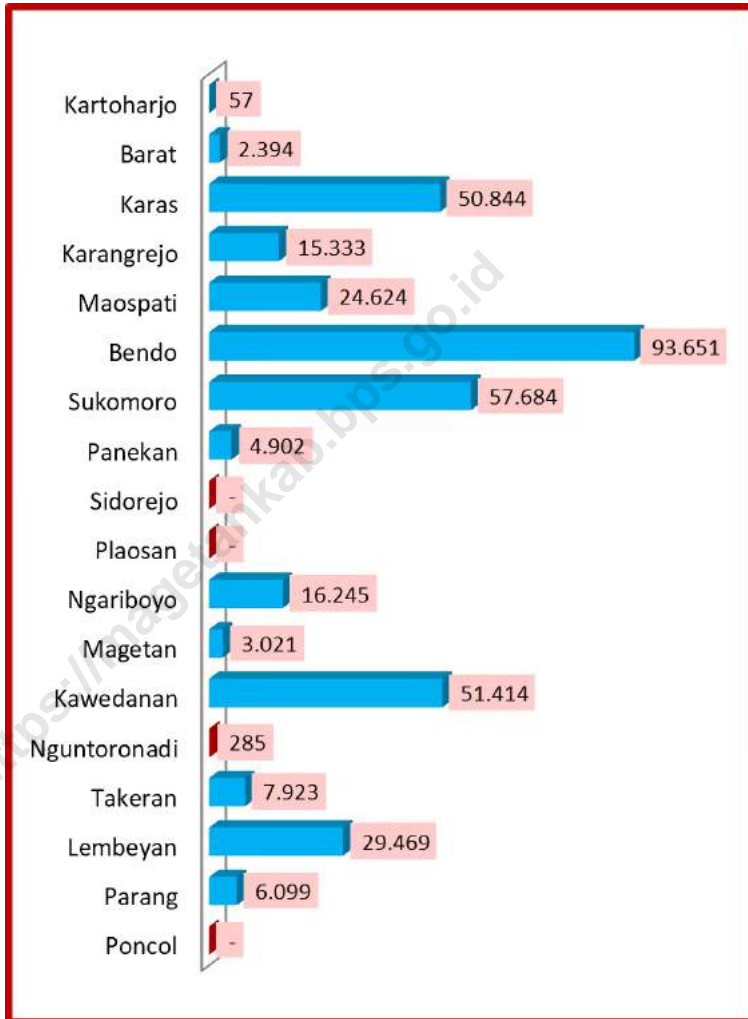
**Produksi Tanaman Sayuran Menurut Jenis Tanaman di Kabupaten Magetan (ton), 2019**  
**Production of Vegetables by Kind of Plant in Magetan Regency (ton), 2019**



Sumber/Source : BPS, Statistik Pertanian Hortikultura SPH-SBS/BPS-Statistics Indonesia, Agricultural Statistic for Horticulture SPH-SBS

**Gambar** 5.2  
**Figures**

**Produksi Tebu Menurut Kecamatan di Kabupaten  
Magetan (ton), 2019**  
*Production of Sugar Cane by Subdistrict in Magetan  
Regency (ton), 2019*



Sumber/Source : Dinas Tanaman Pangan, Hortikultura, Perkebunan dan Ketahanan Pangan, Kabupaten Magetan/  
Food Crops, Horticulture, Crops Estate and Food Security Office, Magetan Regency

## 5.1 HORTIKULTURA HORTICULTURE

**Tabel**  
**Table** 5.1.1 **Luas Panen Tanaman Sayuran Menurut Kecamatan dan Jenis Tanaman di Kabupaten Magetan (ha), 2018 dan 2019**  
*Harvested Area of Vegetables by Subdistrict and Kind of Plant in Magetan Regency (ha), 2018 and 2019*

Kecamatan Subdistrict	Bawang Merah/Shallot		Cabai/Chili	
	2018	2019	2018	2019
(1)	(2)	(3)	(4)	(5)
Poncol	-	7	9	8
Parang	4	-	64	22
Lembeyan	9	10	3	1
Takeran	-	-	2	-
Nguntoronadi	-	-	2	2
Kawedanan	-	-	2	-
Magetan	24	41	7	6
Ngariboyo	-	-	-	-
Plaosan	134	138	43	51
Sidorejo	43	24	22	29
Panekan	95	79	15	-
Sukomoro	-	-	-	-
Bendo	-	-	-	-
Maospati	-	-	-	-
Karangrejo	-	-	5	3
Karas	-	-	-	-
Barat	1	-	2	-
Kartoharjo	3	-	1	-
<b>Kabupaten Magetan</b>	<b>313</b>	<b>299</b>	<b>177</b>	<b>122</b>



Lanjutan Tabel/Continued Table 5.1.1

Kecamatan Subdistrict	Kentang/Potato		Kubis/Cabbage	
	2018	2019	2018	2019
(1)	(6)	(7)	(8)	(9)
Poncol	-	5	-	-
Parang	-	-	-	-
Lembeyan	-	-	-	-
Takeran	-	-	-	-
Nguntoronadi	-	-	-	-
Kawedanan	-	-	-	-
Magetan	-	-	4	3
Ngariboyo	-	-	-	-
Plaosan	320	394	678	552
Sidorejo	22	18	90	83
Panekan	-	-	-	-
Sukomoro	-	-	-	-
Bendo	-	-	-	-
Maospati	-	-	-	-
Karangrejo	-	-	-	-
Karas	-	-	-	-
Barat	-	-	-	-
Kartoharjo	-	-	-	-
<b>Kabupaten Magetan</b>	<b>342</b>	<b>417</b>	<b>772</b>	<b>638</b>

Lanjutan Tabel/Continued Table 5.1.1

Kecamatan Subdistrict	Petsai Chinese Cabbage		Tomat/Tomato		Bawang Putih Garlic	
	2018	2019	2018	2019	2018	2019
(1)	(10)	(11)	(12)	(13)	(14)	(15)
Poncol	119	177	2	4	-	-
Parang	2	-	-	-	-	-
Lembeyan	4	1	-	-	-	-
Takeran	-	-	-	-	-	-
Nguntoronadi	-	-	-	-	-	-
Kawedanan	-	-	-	-	-	-
Magetan	10	4	1	-	-	-
Ngariboyo	-	0	-	-	-	-
Plaosan	388	357	205	213	23	36
Sidorejo	72	96	39	35	-	1
Panekan	-	-	-	-	-	-
Sukomoro	-	-	-	-	-	-
Bendo	-	-	-	-	-	-
Maospati	-	-	-	-	-	-
Karangrejo	-	-	-	-	-	-
Karas	-	-	-	-	-	-
Barat	-	-	-	-	-	-
Kartoharjo	-	-	-	-	-	-
<b>Kabupaten Magetan</b>	<b>595</b>	<b>635</b>	<b>247</b>	<b>252</b>	<b>23</b>	<b>37</b>

Sumber/Source: BPS, Statistik Pertanian Hortikultura SPH-SBS/BPS-Statistics Indonesia, Agricultural Statistic for Horticulture SPH-SBS

**Tabel**  
**Table** 5.1.2

**Produksi Tanaman Sayuran Menurut Kecamatan dan Jenis Tanaman di Kabupaten Magetan (ton), 2018 dan 2019**  
**Production of Vegetables by Subdistrict and Kind of Plant in Magetan Regency (ton), 2018 and 2019**

Kecamatan Subdistrict	Bawang Merah/Shallot		Cabai/Chili	
	2018	2019	2018	2019
(1)	(2)	(3)	(4)	(5)
Poncol	-	48	51	28
Parang	29	-	242	193
Lembeyan	60	58	12	3
Takeran	-	-	13	-
Nguntoronadi	-	-	9	6
Kawedanan	-	-	18	-
Magetan	156	321	37	37
Ngariboyo	-	-	-	-
Plaosan	965	958	102	95
Sidorejo	301	175	63	59
Panekan	568	542	78	-
Sukomoro	-	-	-	-
Bendo	-	-	-	-
Maospati	-	-	-	-
Karangrejo	-	-	22	16
Karas	-	-	-	-
Barat	7	-	11	-
Kartoharjo	23	-	5	-
<b>Kabupaten Magetan</b>	<b>2 109</b>	<b>2 101</b>	<b>664</b>	<b>436</b>

Lanjutan Tabel/*Continued Table* 5.1.2

Kecamatan Subdistrict	Kentang/Potato		Kubis/Cabbage	
	2018	2019	2018	2019
(1)	(6)	(7)	(8)	(9)
Poncol	-	33	-	-
Parang	-	-	-	-
Lembeyan	-	-	-	-
Takeran	-	-	-	-
Nguntoronadi	-	-	-	-
Kawedanan	-	-	-	-
Magetan	-	-	21	5
Ngariboyo	-	-	-	-
Plaosan	4 640	5 438	19 001	16 008
Sidorejo	330	270	2 700	2 490
Panekan	-	-	-	-
Sukomoro	-	-	-	-
Bendo	-	-	-	-
Maospati	-	-	-	-
Karangrejo	-	-	-	-
Karas	-	-	-	-
Barat	-	-	-	-
Kartoharjo	-	-	-	-
<b>Kabupaten Magetan</b>	<b>4 970</b>	<b>5 740</b>	<b>21 721</b>	<b>18 503</b>

Lanjutan Tabel/Continued Table 5.1.2

Kecamatan Subdistrict	Petsai Chinese Cabbage		Tomat/Tomato		Bawang Putih Garlic	
	2018	2019	2018	2019	2018	2019
(1)	(10)	(11)	(12)	(13)	(14)	(15)
Poncol	1 190	1 820	4	61	-	-
Parang	2	-	-	-	-	-
Lembeyan	10	4	-	-	-	-
Takeran	-	-	-	-	-	-
Nguntoronadi	-	-	-	-	-	-
Kawedanan	-	-	-	-	-	-
Magetan	28	8	-	-	-	-
Ngariboyo	-	-	-	-	-	-
Plaosan	4 973	5 090	2 514	2 376	115	180
Sidorejo	1 080	1 440	468	294	-	5
Panekan	-	-	-	-	-	-
Sukomoro	-	-	-	-	-	-
Bendo	-	-	-	-	-	-
Maospati	-	-	-	-	-	-
Karangrejo	-	-	-	-	-	-
Karas	-	-	-	-	-	-
Barat	-	-	-	-	-	-
Kartoharjo	-	-	-	-	-	-
<b>Kabupaten Magetan</b>	<b>7 283</b>	<b>8 361</b>	<b>2 990</b>	<b>2 731</b>	<b>115</b>	<b>185</b>

Sumber/Source: BPS, Statistik Pertanian Hortikultura SPH-SBS/BPS-Statistics Indonesia, Agricultural Statistic for Horticulture SPH-SBS

**Tabel**  
**Table** 5.1.3

**Luas Panen Tanaman Sayuran dan Buah-buahan Semusim Menurut Jenis Tanaman di Kabupaten Magetan (ha), 2016–2019**  
*Harvested Area of Seasonal Vegetables and Fruits by Kind of Plant in Magetan Regency (ha), 2016–2019*

Jenis Tanaman <i>Kind of Plants</i>	2016	2017	2018	2019
(1)	(2)	(3)	(4)	(5)
Bawang Daun/ <i>Spring Onion</i>	1 026,00	1 107,00	1 192,00	1 521,00
Bawang Merah/ <i>Onion</i>	441,00	478,00	313,00	299,00
Bawang Putih/ <i>Garlic</i>	48,00	50,00	23,00	37,00
Bayam/ <i>Spinach</i>	73,00	55,00	36,00	22,00
Buncis/ <i>Bean</i>	336,00	161,00	259,00	170,00
Cabai Besar/ <i>Big Chili</i>	451,00	468,00	236,00	495,00
Cabai Rawit/ <i>Chilli</i>	214,00	224,00	177,00	122,00
Jamur/ <i>Mushroom*</i>	365,00	890,00	1 370,00	970,00
Kacang Panjang/ <i>Long Beans</i>	205,00	184,00	160,00	140,00
Kangkung/ <i>Kale</i>	149,00	118,00	52,00	50,00
Kembang Kol/ <i>Cauli Flower</i>	299,00	318,00	331,00	392,00
Kentang/ <i>Potato</i>	391,00	332,00	342,00	417,00
Ketimun/ <i>Cucumber</i>	278,00	194,00	206,00	150,00
Kubis/ <i>Cabbage</i>	1 031,00	837,00	772,00	638,00
Labu Siam/ <i>Chayote</i>	104,00	81,00	94,00	75,00
Melon/ <i>Melon</i>	115,00	79,00	44,00	69,00
Petsai/ Sawi/ <i>Chinese Cabbage</i>	480,00	512,00	595,00	635,00
Semangka/ <i>Watermelon</i>	1,00	-	-	0,00
Stroberi/ <i>Strawberry</i>	13,00	23,00	24,00	17,00
Terung/ <i>Egg Plant</i>	220,00	153,00	179,00	157,00
Tomat/ <i>Tomato</i>	331,00	226,00	247,00	252,00
Wortel/ <i>Carrot</i>	817,00	791,00	1 032,00	1 205,00

Catatan/Note: \* Luasan dalam m<sup>2</sup>/ *Area in m<sup>2</sup>*

Sumber/Source: BPS, Statistik Pertanian Hortikultura SPH-SBS/BPS-Statistics Indonesia, *Agricultural Statistic for Horticulture SPH-SBS*

**Tabel 5.1.4** **Produksi Tanaman Sayuran dan Buah-buahan Semusim Menurut Jenis Tanaman di Kabupaten Magetan (ton), 2016–2019**  
**Production of Seasonal Vegetables and Fruits by Kind of Plant in Magetan Regency (ha), 2016–2019**

Jenis Tanaman Kind of Plants	2016	2017	2018	2019
(1)	(2)	(3)	(4)	(5)
Bawang Daun/ <i>Spring Onion</i>	9 172,00	9 391,50	9 693,20	12 256,00
Bawang Merah/ <i>Onion</i>	2 827,50	3 115,40	2 109,40	2 100,80
Bawang Putih/ <i>Garlic</i>	240,00	275,00	115,00	185,00
Bayam/ <i>Spinach</i>	109,70	118,20	50,20	48,60
Buncis/ <i>Bean</i>	3 971,00	2 360,10	3 508,60	2 720,10
Cabai Besar/ <i>Big Chilli</i>	1 196,50	1 799,20	773,50	3 576,70
Cabai Rawit/ <i>Chilli</i>	497,10	692,00	663,60	436,30
Jamur/ <i>Mushroom*</i>	21,56	87,40	63,10	110,55
Kacang Panjang/ <i>Long Beans</i>	632,10	722,70	527,60	328,70
Kangkung/ <i>Kale</i>	1 485,90	986,70	296,40	252,70
Kembang Kol/ <i>Cauli Flower</i>	1 938,40	2 168,10	2 431,60	3 094,70
Kentang/ <i>Potato</i>	5 642,50	4 662,00	4 970,00	5 740,00
Ketimun/ <i>Cucumber</i>	4 921,30	4 373,70	3 851,70	2 871,20
Kubis/ <i>Cabbage</i>	29 914,00	23 790,10	21 721,10	18 503,40
Labu Siam/ <i>Chayote</i>	2 923,70	3 968,50	4 227,20	2 849,00
Melon/ <i>Melon</i>	1 397,60	1 370,40	638,70	869,30
Petsai/ Sawi/ <i>Chinese Cabbage</i>	6 457,10	7 077,50	7 283,10	8 360,90
Semangka/ <i>Watermelon</i>	17,50	-	-	-
Stroberi/ <i>Strawberry</i>	17,50	17,30	10,80	14,10
Terung/ <i>Egg Plant</i>	2 939,40	2 381,10	2 434,10	1 990,00
Tomat/ <i>Tomato</i>	3 532,00	3 232,90	2 989,90	2 730,80
Wortel/ <i>Carrot</i>	19 430,00	19 588,50	22 958,50	29 835,00

Catatan/Note: \* Produksi dalam kuintal/production in quintal

Sumber/Source: BPS, Statistik Pertanian Hortikultura SPH-SBS/BPS-Statistics Indonesia, Agricultural Statistic for Horticulture SPH-SBS

**Tabel**  
**Table** 5.1.5

**Luas Panen Tanaman Biofarmaka Menurut Kecamatan dan Jenis Tanaman di Kabupaten Magetan (m<sup>2</sup>), 2018 dan 2019**  
*Harvested Area of Medicinal Plants by Subdistrict and Kind of Plant in Magetan Regency (m<sup>2</sup>), 2018 and 2019*

Kecamatan Subdistrict	Jahe/Ginger		Laos/Lengkuas/Galangal	
	2018	2019	2018	2019
(1)	(2)	(3)	(4)	(5)
Poncol	115 000	120 000	500	500
Parang	1 150 000	1 190 000	994	59 400
Lembeyan	264	248	121	126
Takeran	-	-	-	-
Nguntoronadi	920	-	560	-
Kawedanan	12 507	1 265	846	167
Magetan	-	-	-	-
Ngariboyo	10 000	1 100	400	140
Plaosan	10	35	32	38
Sidorejo	4 065	669	938	133
Panekan	13 143	-	679	-
Sukomoro	-	-	-	-
Bendo	967	962	-	686
Maospati	-	-	-	-
Karangrejo	-	-	-	-
Karas	-	-	-	-
Barat	-	-	-	-
Kartoharjo	-	-	-	-
<b>Kabupaten Magetan</b>	<b>1 306 876</b>	<b>1 314 279</b>	<b>12 364</b>	<b>61 190</b>



Lanjutan Tabel/*Continued Table 5.1.5*

Kecamatan Subdistrict	Kencur/ <i>East Indian Galangal</i>		Kunyit/ <i>Turmeric</i>	
	2018	2019	2018	2019
(1)	(6)	(7)	(8)	(9)
Poncol	100	100	100	100
Parang	124	12 400	27 000	970 000
Lembeyan	86	78	482	626
Takeran	-	-	-	-
Nguntoronadi	244	-	236	-
Kawedanan	455	51	1 491	166
Magetan	-	-	-	-
Ngariboyo	200	-	10 000	12 200
Plaosan	9	5	13	21
Sidorejo	1 225	214	1 175	209
Panekan	4 691	-	5 438	-
Sukomoro	-	-	-	-
Bendo	663	672	596	586
Maospati	-	-	-	-
Karangrejo	-	-	-	-
Karas	-	-	-	-
Barat	-	-	-	-
Kartoharjo	-	-	-	-
<b>Kabupaten Magetan</b>	<b>7 797</b>	<b>13 520</b>	<b>46 531</b>	<b>983 908</b>

Sumber/*Source*: BPS, Statistik Pertanian Hortikultura SPH-TBF/BPS-*Statistics Indonesia, Agricultural Statistic for Horticulture SPH-TBF*

**Tabel**  
**Table** 5.1.6

**Produksi Tanaman Biofarmaka Menurut Kecamatan dan Jenis Tanaman di Kabupaten Magetan (kg), 2018 and 2019**

*Production of Medicinal Plants by Subdistrict and Kind of Plant in Magetan Regency (kg), 2018 and 2019*

Kecamatan Subdistrict	Jahe/Ginger		Laos/Lengkuas/Galangal	
	2018	2019	2018	2019
(1)	(2)	(3)	(4)	(5)
Poncol	125 000	185 000	650	600
Parang	2 012 500	2 082 500	1 790	118 800
Lembeyan	300	620	120	441
Takeran	-	-	-	-
Nguntoronadi	950	-	550	-
Kawedanan	20 571	2 986	2 656	976
Magetan	-	-	-	-
Ngariboyo	15 400	1 500	260	250
Plaosan	33	85	119	145
Sidorejo	20 292	588	4 296	678
Panekan	23 440	-	10 630	-
Sukomoro	-	-	-	-
Bendo	867	876	789	1 056
Maospati	-	-	-	-
Karangrejo	-	-	-	-
Karas	-	-	-	-
Barat	-	-	-	-
Kartoharjo	-	-	-	-
<b>Kabupaten Magetan</b>	<b>2 219 353</b>	<b>2 274 155</b>	<b>21 860</b>	<b>122 946</b>

Lanjutan Tabel/*Continued Table 5.1.6*

Kecamatan Subdistrict	Kencur/ <i>East Indian Galangal</i>		Kunyit/ <i>Turmeric</i>	
	2018	2019	2018	2019
(1)	(6)	(7)	(8)	(9)
Poncol	120	120	110	125
Parang	193	14 880	67 380	2 037 000
Lembeyan	75	195	500	2 191
Takeran	-	-	-	-
Nguntoronadi	200	-	250	-
Kawedanan	532	75	1 114	138
Magetan	-	-	-	-
Ngariboyo	215	-	9 300	11 000
Plaosan	7	10	39	105
Sidorejo	3 945	760	4 278	890
Panekan	5 000	-	5 110	-
Sukomoro	-	-	-	-
Bendo	594	610	633	708
Maospati	-	-	-	-
Karangrejo	-	-	-	-
Karas	-	-	-	-
Barat	-	-	-	-
Kartoharjo	-	-	-	-
<b>Kabupaten Magetan</b>	<b>10 881</b>	<b>16 650</b>	<b>88 714</b>	<b>2 052 157</b>

Sumber/*Source*: BPS, Statistik Pertanian Hortikultura SPH-TBF/*BPS-Statistics Indonesia, Agricultural Statistic for Horticulture SPH-TBF*

**Tabel**  
**Table 5.1.7****Luas Panen Tanaman Biofarmaka Menurut Jenis Tanaman  
di Kabupaten Magetan (m<sup>2</sup>), 2016–2019**  
**Harvested Area of Medicinal Plants by Kind of Plant in  
Magetan Regency (m<sup>2</sup>), 2016–2019**

Jenis Tanaman Kind of Plants	2016	2017	2018	2019
(1)	(2)	(3)	(4)	(5)
Dlingo/ Dringo/ Sweet Root/ Calamus	-	-	-	-
Jahe/ Ginger	1 029 328	1 287 202	-	1 314 279
Kapulaga/ Java Cardamon	-	-	1 306 876	7 500
Keji Beling/ Kecibeling/ Strobilanthes Crispa	10	-	-	-
Kencur/ East Indian Galangal	20 829	10 768	-	13 520
Kunyit/ Turmeric	64 345	41 127	7 797	983 908
Laos/ Lengkuas/ Galanga	22 148	8 159	46 531	61 190
Lempuyang/ Zingiber Aromaticum	125	529	12 364	25 020
Lidah Buaya/ Oliviera	234	195	1 015	663
Mahkota Dewa/ God's Crown	-	-	24	-
Mengkudu/ Pace/ Indian Mulberry	-	37	-	225
Sambiloto/ King of Bitter	-	-	103	-
Temuireng/ Black Turmeric	600	714	-	15 000
Temukunci/ Chinese Keys	127	212	620	7
Temulawak/ Java Turmeric	11 891	7 062	285	35 025

Sumber/Source: BPS, Statistik Pertanian Hortikultura SPH-TBF/BPS-Statistics Indonesia, Agricultural Statistic for Horticulture SPH-TBF

**Tabel 5.1.8** **Produksi Tanaman Biofarmaka Menurut Jenis Tanaman di Kabupaten Magetan (kg), 2016–2019**  
**Production of Medicinal Plants by Kind of Plant in Magetan Regency (kg), 2016–2019**

Jenis Tanaman <i>Kind of Plants</i>	2016	2017	2018	2019
(1)	(2)	(3)	(4)	(5)
Dlingo/ Dringo/ <i>Sweet Root/ Calamus</i>	-	-	-	-
Jahe/ <i>Ginger</i>	2 493 904	4 101 294	2 219 353	2 274 155
Kapulaga/ <i>Java Cardamon</i>	-	-	-	5 100
Keji Beling/ Kecibeling/ <i>Strobilanthes Crispa</i>	8	-	-	-
Kencur/ <i>East Indian Galangal</i>	33 816	14 545	10 881	16 650
Kunyit/ <i>Turmeric</i>	155 694	87 569	88 714	2 052 157
Laos/ Lengkuas/ <i>Galanga</i>	43 275	15 750	21 860	122 946
Lempuyang/ <i>Zingiber Aromaticum</i>	205	668	1 504	30 066
Lidah Buaya/ <i>Oliviera</i>	335	500	35	2 619
Mahkota Dewa/ <i>God's Crown</i>	-	-	-	-
Mengkudu/ Pace/ <i>Indian Mulberry</i>	-	15	1 558	1 238
Sambiloto/ <i>King of Bitter</i>	-	-	-	-
Temuireng/ <i>Black Turmeric</i>	500	1 145	972	26 250
Temukunci/ <i>Chinese Keys</i>	184	316	404	15
Temulawak/ <i>Java Turmeric</i>	19 541	10 214	6 721	61 297

Sumber/Source: BPS, Statistik Pertanian Hortikultura SPH-TBF/BPS-Statistics Indonesia, Agricultural Statistic for Horticulture SPH-TBF

**Tabel**  
**Table** 5.1.9

**Luas Panen Tanaman Hias Menurut Kecamatan dan Jenis Tanaman di Kabupaten Magetan (m<sup>2</sup>), 2018 and 2019**  
**Harvested Area of Ornamental Plants by Subdistrict and Kind of Plant in Magetan Regency (m<sup>2</sup>), 2018 and 2019**

Kecamatan Subdistrict	Anggrek/ <i>Orchid</i>		Krisan/ <i>Chrysantemum</i>	
	2018	2019	2018	2019
(1)	(2)	(3)	(4)	(5)
Poncol	-	-	-	-
Parang	-	-	-	-
Lembeyan	-	-	-	-
Takeran	-	-	-	-
Nguntoronadi	-	-	-	-
Kawedanan	-	-	-	-
Magetan	-	-	-	-
Ngariboyo	-	-	-	-
Plaosan	-	-	205	12
Sidorejo	-	-	-	-
Panekan	-	-	-	-
Sukomoro	-	-	-	-
Bendo	-	-	-	-
Maospati	-	-	-	-
Karangrejo	-	-	-	-
Karas	-	-	-	-
Barat	-	-	-	-
Kartoharjo	-	-	-	-
<b>Kabupaten Magetan</b>	-	-	<b>205</b>	<b>12</b>

Lanjutan Tabel/Continued Table 5.1.9

Kecamatan Subdistrict	Mawar/Rose		Sedap Malam/Tuberose	
	2018	2019	2018	2019
(1)	(6)	(7)	(8)	(9)
Poncol	-	-	-	-
Parang	-	-	-	-
Lembeyan	-	-	-	-
Takeran	-	-	-	-
Nguntoronadi	-	-	-	-
Kawedanan	-	-	-	-
Magetan	-	-	-	-
Ngariboyo	-	-	-	-
Plaosan	240	24	-	-
Sidorejo	5 462	4 036	-	-
Panekan	15 035	1 114	-	-
Sukomoro	-	-	-	-
Bendo	-	-	-	-
Maospati	-	-	-	-
Karangrejo	-	-	-	-
Karas	-	-	-	-
Barat	-	-	-	-
Kartoharjo	-	-	-	-
<b>Kabupaten Magetan</b>	<b>20 737</b>	<b>5 174</b>	-	-

Sumber/Source: BPS, Statistik Pertanian Hortikultura SPH-TH/BPS-Statistics Indonesia, Agricultural Statistik for Horticulture SPH-TH

**Tabel**  
**Table** 5.1.10

**Produksi Tanaman Hias Menurut Kecamatan dan Jenis Tanaman di Kabupaten Magetan (tangkai), 2018 and 2019**  
*Production of Ornamental Plants by Subdistrict and Kind of Plant in Magetan Regency (stalks), 2018 and 2019*

Kecamatan Subdistrict	Angrek/ <i>Orchid</i>		Krisan/ <i>Chrysantemum</i>	
	2018	2019	2018	2019
(1)	(2)	(3)	(4)	(5)
Poncol	-	-	-	-
Parang	-	-	-	-
Lembeyan	-	-	-	-
Takeran	-	-	-	-
Nguntoronadi	-	-	-	-
Kawedanan	-	-	-	-
Magetan	-	-	-	-
Ngariboyo	-	-	-	-
Plaosan	-	-	682	25
Sidorejo	-	-	-	-
Panekan	-	-	-	-
Sukomoro	-	-	-	-
Bendo	-	-	-	-
Maospati	-	-	-	-
Karangrejo	-	-	-	-
Karas	-	-	-	-
Barat	-	-	-	-
Kartoharjo	-	-	-	-
<b>Kabupaten Magetan</b>	-	-	<b>682</b>	<b>25</b>



Lanjutan Tabel/*Continued Table* 5.1.10

Kecamatan Subdistrict	Mawar/Rose		Sedap Malam/Tuberose	
	2018	2019	2018	2019
(1)	(6)	(7)	(8)	(9)
Poncol	-	-	-	-
Parang	-	-	-	-
Lembeyan	-	-	-	-
Takeran	-	-	-	-
Nguntoronadi	-	-	-	-
Kawedanan	-	-	-	-
Magetan	-	-	-	-
Ngariboyo	-	-	-	-
Plaosan	870	250	-	-
Sidorejo	127 121	19 372	-	-
Panekan	61 000	10 500	-	-
Sukomoro	-	-	-	-
Bendo	-	-	-	-
Maospati	-	-	-	-
Karangrejo	-	-	-	-
Karas	-	-	-	-
Barat	-	-	-	-
Kartoharjo	-	-	-	-
<b>Kabupaten Magetan</b>	<b>188 991</b>	<b>30 122</b>	-	-

Sumber/Source: BPS, Statistik Pertanian Hortikultura SPH-TH/BPS-Statistics Indonesia, Agricultural Statistik for Horticulture SPH-TH

**Tabel**  
**Table** 5.1.11

**Luas Panen Tanaman Hias Menurut Jenis Tanaman di  
Kabupaten Magetan (m<sup>2</sup>), 2016–2019**  
*Harvested Area of Ornamental Plants by Kind of Plant in  
Magetan Regency (m<sup>2</sup>), 2016–2019*

Jenis Tanaman <i>Kind of Plants</i>	2016	2017	2018	2019
(1)	(2)	(3)	(4)	(5)
Adenium (Kamboja Jepang)/ <i>Adenium obesum</i>	35	3	-	-
Aglaonema/ <i>Chinese evergreens</i>	-	-	-	-
Anggrek/ <i>Orchid</i>	2	16	-	-
Anthurium Bunga/ <i>Flamingo Lily Flower</i>	-	-	-	56
Anthurium Daun/ <i>Laceleaf</i>	2	2	100	146
Anyelir/ <i>Carnation</i>	-	-	-	-
Caladium/ <i>Heart of Jesus</i>	-	-	-	-
Cordyline/ <i>Cordyline</i>	-	-	-	-
Diffenbachia/ <i>Dumb Canes</i>	-	-	-	-
Dracaena/ <i>Dracaena</i>	-	-	-	-
Euphorbia/ <i>Spurges</i>	123	-	50	121
Gladiol/ <i>Gladiol</i>	-	-	-	-
Herbras/ <i>Gerbera</i>	-	-	-	-
Krisan/ <i>Chrysantemum</i>	2 459	307	205	12
Mawar/ <i>Rose</i>	29 688	31 819	20 737	5 174
Melati/ <i>Jasmine</i>	1	-	-	-
Monstera/ <i>Swiss cheese plant</i>	-	-	-	-
Pakis/ <i>Fern</i>	-	-	-	-
Palem/ <i>Palm</i> <sup>1</sup>	-	-	-	-
Pedang-pedangan/ <i>Sansevieria</i>	-	-	-	-
Pisang-pisangan/ <i>Heliconia</i>	-	-	-	-
Philodendron/ <i>Philodendron</i>	-	-	-	-
Sedap Malam/ <i>Tuberose</i>	-	-	-	-
Soka/ <i>Ixora</i>	-	-	-	-

Catatan/Notes: <sup>1</sup> Luas dalam satuan pohon/ *Area in trees*

Sumber/Source: BPS, Statistik Pertanian Hortikultura SPH-TH/BPS-Statistics Indonesia, *Agricultural Statistik for Horticulture SPH-TH*

**Tabel** 5.1.12 **Produksi Tanaman Hias Menurut Jenis Tanaman di Kabupaten Magetan (tangkai), 2016–2019**  
**Table** 5.1.12 **Production of Ornamental Plants by Kind of Plant n Magetan Regency (stalks), 2016–2019**

Jenis Tanaman Kind of Plants	2016	2017	2018	2019
(1)	(2)	(3)	(4)	(5)
Adenium (Kamboja Jepang)/ Adenium obesum <sup>1</sup>	46	8	-	-
Aglaonema/ Chinese evergreens <sup>1</sup>	-	-	-	-
Anggrek/ Orchid	6	100	-	-
Anthurium Bunga/ Flamingo Lily Flower	-	-	-	75
Anthurium Daun/ Laceleaf <sup>1</sup>	4	6	1 000	150
Anyelir/ Carnation	-	-	-	-
Caladium/ Heart of Jesus <sup>1</sup>	-	-	-	-
Cordyline/ Cordyline <sup>1</sup>	-	-	-	-
Diffenbachia/ Dumb Canes <sup>1</sup>	-	-	-	-
Dracaena/ Dracaena <sup>1</sup>	-	-	-	-
Euphorbia/ Spurges <sup>1</sup>	126	-	55	200
Gladiol/ Gladiol	-	-	-	-
Herbras/ Gerbera	-	-	-	-
Krisan/ Chrysantemum	9 062	761	682	25
Mawar/ Rose	216 737	360 115	188 991	30 122
Melati/ Jasmine <sup>2</sup>	1	-	-	-
Monstera/ Swiss cheese plant <sup>1</sup>	-	-	-	-
Pakis/ Fern <sup>1</sup>	-	-	-	-
Palem/ Palm <sup>1</sup>	-	-	-	-
Pedang-pedangan/ Sansevieria <sup>3</sup>	-	-	-	-
Pisang-pisangan/ Heliconia	-	-	-	-
Philodendron/ Philodendron <sup>1</sup>	-	-	-	-
Sedap Malam/ Tuberose	-	-	-	-
Soka/ Ixora <sup>1</sup>	-	-	-	-

Catatan/Notes: <sup>1</sup> Produksi dalam satuan pohon/ Production in tree

<sup>2</sup> Produksi dalam satuan kg/ Production in kg

<sup>3</sup> Produksi dalam satuan rumpun/ Production in clumps

Sumber/Source: BPS, Statistik Pertanian Hortikultura SPH-TH/BPS-Statistics Indonesia, Agricultural Statistik for Horticulture SPH-TH

**Tabel** 5.1.13 **Produksi Buah-buahan Menurut Kecamatan dan Jenis Tanaman di Kabupaten Magetan (ton), 2018 and 2019**  
**Table** 5.1.13 **Production of Fruits by Subdistrict and Kind of Plant in Magetan Regency (ton), 2018 and 2019**

Kecamatan Subdistrict	Mangga/Mango		Durian/Durian	
	2018	2019	2018	2019
(1)	(2)	(3)	(4)	(5)
Poncol	750	550	1 148	596
Parang	5 050	-	170	75
Lembeyan	3 464	2 275	-	-
Takeran	203	109	-	-
Nguntoronadi	1 160	175	-	-
Kawedanan	72	84	-	-
Magetan	96	201	-	-
Ngariboyo	444	200	96	77
Plaosan	480	356	202	248
Sidorejo	179	-	55	101
Panekan	763	1 242	60	18
Sukomoro	2 460	-	-	5
Bendo	770	2 015	-	-
Maospati	2 025	-	-	-
Karangrejo	2 060	2 600	-	-
Karas	650	2 562	-	-
Barat	2 075	-	-	-
Kartoharjo	2 500	-	-	-
<b>Kabupaten Magetan</b>	<b>25 200</b>	<b>12 369</b>	<b>1 731</b>	<b>1 120</b>

Lanjutan Tabel/*Continued Table* 5.1.13

Kecamatan Subdistrict	Jeruk/Orange		Pisang/Banana	
	2018	2019	2018	2019
(1)	(6)	(7)	(8)	(9)
Poncol	1 101	895	2 110	675
Parang	3 500	1 165	4 640	785
Lembeyan	-	-	1 107	790
Takeran	-	-	73	55
Nguntoronadi	-	-	160	117
Kawedanan	-	-	277	190
Magetan	-	-	21	32
Ngariboyo	-	-	126	42
Plaosan	12	48	327	372
Sidorejo	177	-	191	158
Panekan	21	3	1 310	318
Sukomoro	109	260	469	61
Bendo	175	30	631	104
Maospati	48	71	75	90
Karangrejo	50	20	750	360
Karas	-	-	175	127
Barat	-	-	238	0
Kartoharjo	-	-	128	162
<b>Kabupaten Magetan</b>	<b>5 193</b>	<b>2 490</b>	<b>12 806</b>	<b>4 438</b>

Lanjutan Tabel/*Continued Table* 5.1.13

Kecamatan Subdistrict	Pepaya/Papaya		Salak/Salacca	
	2018	2019	2018	2019
(1)	(10)	(11)	(12)	(13)
Poncol	50	49	-	-
Parang	21	5	42	15
Lembeyan	36	7	-	-
Takeran	42	20	-	-
Nguntoronadi	51	10	-	-
Kawedanan	3	10	-	-
Magetan	1	5	-	-
Ngariboyo	36	16	-	-
Plaosan	317	415	-	-
Sidorejo	27	26	-	-
Panekan	80	5	-	-
Sukomoro	19	30	-	-
Bendo	68	12	-	-
Maospati	31	22	-	-
Karangrejo	131	93	-	-
Karas	57	64	-	-
Barat	-	1	-	-
Kartoharjo	11	-	-	-
<b>Kabupaten Magetan</b>	<b>979</b>	<b>787</b>	<b>42</b>	<b>15</b>

Sumber/Source: BPS, Statistik Pertanian Hortikultura SPH-BST/BPS-Statistics Indonesia, Agricultural Statistic for Horticulture SPH-BST

**Tabel**  
**Table** 5.1.14

**Produksi Buah–Buahan dan Sayuran Tahunan Menurut  
 Jenis Tanaman (ton) di Kabupaten Magetan, 2016–  
 2019**
***Production of Annual Fruits and Vegetables by Kind of Plant  
 in Magetan Regency (ton), 2016–2019***

Jenis Tanaman <i>Kind of Plants</i>	2016	2017	2018	2019
(1)	(2)	(3)	(4)	(5)
Alpukat/ <i>Avocado</i>	292	982	676	479
Anggur/ <i>Grape</i>	-	-	-	-
Apel/ <i>Apple</i>	-	-	-	-
Belimbing/ <i>Star Fruit</i>	42	52	38	52
Duku/Langsar/Kokosan/ <i>Duku</i>	-	-	-	-
Durian/ <i>Durian</i>	519	539	1 731	1 120
Jambu Air/ <i>Rose Apple</i>	19	10	14	56
Jambu Biji/ <i>Guava</i>	150	130	137	208
Jeruk Besar/ <i>Pomelo</i>	17 651	18 591	15 770	26 205
Jeruk Siam/Keprok/ <i>Tangerine/Orange</i>	506	639	5 193	2 490
Jeruk/ Orange ( <i>Tangerine + Pomelo</i> )	18 157	19 230	20 963	28 695
Mangga/ <i>Mango</i>	27 486	29 304	25 200	12 369
Manggis/ <i>Mangosteen</i>	21	21	4	13
Markisa/ <i>Marquisa</i>	-	-	-	-
Nangka/Cempedak/ <i>Jack Fruit</i>	340	485	1 209	1 327
Nenas/ <i>Pineapple</i>	-	-	-	-
Pepaya/ <i>Papaya</i>	1 390	768	979	787
Pisang/ <i>Banana</i>	4 964	6 460	12 806	4 438
Rambutan/ <i>Rambutan</i>	481	1 214	958	1 350
Salak/ <i>Salacca</i>	4	1	42	15
Sawo/Sapodilla/ <i>Star Apple</i>	41	111	150	162
Sirsak/ <i>Soursop</i>	3	2	4	3
Sukun/ <i>Bread Fruit</i>	31	24	80	89
Jengkol/ <i>Jengkol</i>	-	-	-	-
Melinjo/ <i>Melinjo</i>	676	883	1 239	1 122
Petai/ <i>Twisted Cluster Bean</i>	55	87	594	133

 Sumber/Source: BPS, Statistik Pertanian Hortikultura SPH-BST/BPS-Statistics Indonesia, *Agricultural Statistic for Horticulture SPH-BST*

## 5.2 PERKEBUNAN ESTATE CROPS

**Tabel** 5.2.1 **Luas Areal Tanaman Perkebunan Menurut Kecamatan dan Jenis Tanaman di Kabupaten Magetan (ha), 2018 dan 2019**  
*Planted Area of Estate Crops by Subdistrict and Type of Crops in Magetan Regency (ha), 2018 and 2019*

Kecamatan Subdistrict	Kelapa Sawit/Oil Palm		Kelapa/Coconut	
	2018	2019	2018	2019
(1)	(2)	(3)	(4)	(5)
Poncol	-	-	136	125
Parang	-	-	161	130
Lembeyan	-	-	37	35
Takeran	-	-	14	11
Nguntoronadi	-	-	30	25
Kawedanan	-	-	85	75
Magetan	-	-	1	-
Ngariboyo	-	-	53	50
Plaosan	-	-	48	45
Sidorejo	-	-	32	31
Panekan	-	-	149	146
Sukomoro	-	-	2	-
Bendo	-	-	17	15
Maospati	-	-	18	16
Karangrejo	-	-	5	5
Karas	-	-	7	7
Barat	-	-	2	2
Kartoharjo	-	-	7	7
<b>Kabupaten Magetan</b>	-	-	<b>804</b>	<b>725</b>



Lanjutan Tabel/Continued Table 5.2.1

Kecamatan Subdistrict	Karet/Rubber		Kopi/Coffee	
	2018	2019	2018	2019
(1)	(6)	(7)	(8)	(9)
Poncol	-	-	102	102
Parang	-	-	6	6
Lembeyan	-	-	-	-
Takeran	-	-	-	-
Nguntoronadi	-	-	-	-
Kawedanan	-	-	-	-
Magetan	-	-	1	1
Ngariboyo	-	-	-	-
Plaosan	-	-	49	49
Sidorejo	-	-	42	42
Panekan	-	-	120	120
Sukomoro	-	-	-	-
Bendo	-	-	-	-
Maospati	-	-	-	-
Karangrejo	-	-	-	-
Karas	-	-	-	-
Barat	-	-	-	-
Kartoharjo	-	-	-	-
<b>Kabupaten Magetan</b>	-	-	<b>320</b>	<b>320</b>

Lanjutan Tabel/*Continued Table 5.2.1*

Kecamatan Subdistrict	Kakao/Cocoa		Tebu/Sugar cane	
	2018	2019	2018	2019
(1)	(10)	(11)	(12)	(13)
Poncol	4	4	-	-
Parang	130	130	116	107
Lembeyan	-	-	202	517
Takeran	1	1	139	139
Nguntoronadi	-	-	6	5
Kawedanan	47	47	902	902
Magetan	-	-	239	53
Ngariboyo	-	-	375	285
Plaosan	-	-	-	-
Sidorejo	44	44	-	-
Panekan	172	172	86	86
Sukomoro	-	-	1012	1012
Bendo	-	-	1643	1643
Maospati	2	2	419	432
Karangrejo	-	-	285	269
Karas	5	5	886	892
Barat	-	-	45	42
Kartoharjo	-	-	1	1
<b>Kabupaten Magetan</b>	<b>405</b>	<b>405</b>	<b>6356</b>	<b>6385</b>

Lanjutan Tabel/*Continued Table 5.2.1*

Kecamatan <i>Subdistrict</i>	Teh/ <i>Tea</i>		Tembakau/ <i>Tobacco</i>	
	2018	2019	2018	2019
(1)	(14)	(15)	(16)	(17)
Poncol	-	-	4	4
Parang	-	-	123	71
Lembeyan	-	-	-	-
Takeran	-	-	-	25
Nguntoronadi	-	-	-	-
Kawedanan	-	-	-	-
Magetan	-	-	-	-
Ngariboyo	-	-	-	-
Plaosan	-	-	294	39
Sidorejo	-	-	79	146
Panekan	-	-	137	137
Sukomoro	-	-	-	-
Bendo	-	-	-	-
Maospati	-	-	-	-
Karangrejo	-	-	-	-
Karas	-	-	-	-
Barat	-	-	-	-
Kartoharjo	-	-	-	-
<b>Kabupaten Magetan</b>	-	-	<b>637</b>	<b>422</b>

Sumber/*Source*: Dinas Tanaman Pangan, Hortikultura, Perkebunan dan Ketahanan Pangan, Kabupaten Magetan/*Food Crops, Horticulture, Crops Estate and Food Security Office, Magetan Regency*

**Tabel**  
**Table** 5.2.2

**Produksi Perkebunan Menurut Kecamatan dan Jenis Tanaman di Kabupaten Magetan (ton), 2018 dan 2019**  
*Production of Estate by Subdistrict and Type of Crops in Magetan Regency (ton), 2018 and 2019*

Kecamatan Subdistrict	Kelapa Sawit/Oil Palm		Kelapa/Coconut	
	2018	2019	2018	2019
(1)	(2)	(3)	(4)	(5)
Poncol	-	-	162,00	156,25
Parang	-	-	192,00	162,50
Lembeyan	-	-	43,00	43,75
Takeran	-	-	17,00	13,75
Nguntoronadi	-	-	35,00	31,25
Kawedanan	-	-	101,00	93,75
Magetan	-	-	1,00	-
Ngariboyo	-	-	63,00	62,50
Plaosan	-	-	56,00	56,25
Sidorejo	-	-	37,00	38,75
Panekan	-	-	177,00	182,50
Sukomoro	-	-	3,00	-
Bendo	-	-	20,00	18,75
Maospati	-	-	22,00	20,00
Karangrejo	-	-	6,00	6,25
Karas	-	-	9,00	8,75
Barat	-	-	3,00	2,50
Kartoharjo	-	-	8,00	8,75
<b>Kabupaten Magetan</b>	-	-	<b>955,00</b>	<b>906,25</b>

Lanjutan Tabel/Continued Table 5.2.2

Kecamatan Subdistrict	Karet/Rubber		Kopi/Coffee	
	2018	2019	2018	2019
(1)	(6)	(7)	(8)	(9)
Poncol	-	-	61,00	77,01
Parang	-	-	4,00	4,53
Lembeyan	-	-	-	-
Takeran	-	-	-	-
Nguntoronadi	-	-	-	-
Kawedanan	-	-	-	-
Magetan	-	-	1,00	0,76
Ngariboyo	-	-	-	-
Plaosan	-	-	30,00	37,00
Sidorejo	-	-	31,00	31,71
Panekan	-	-	79,00	90,60
Sukomoro	-	-	-	-
Bendo	-	-	-	-
Maospati	-	-	-	-
Karangrejo	-	-	-	-
Karas	-	-	-	-
Barat	-	-	-	-
Kartoharjo	-	-	-	-
<b>Kabupaten Magetan</b>	<b>-</b>	<b>-</b>	<b>206,00</b>	<b>241,60</b>

Lanjutan Tabel/*Continued Table* 5.2.2

Kecamatan Subdistrict	Kakao/Cocoa		Tebu/Sugar cane	
	2018	2019	2018	2019
(1)	(10)	(11)	(12)	(13)
Poncol	3,00	3,00	-	-
Parang	96,00	97,50	783,00	6 099,00
Lembeyan	-	-	1 358,00	29 469,00
Takeran	1,00	0,75	934,00	7 923,00
Nguntoronadi	-	-	43,00	285,00
Kawedanan	35,00	35,25	6 071,00	51 414,00
Magetan	-	-	1 606,00	3 021,00
Ngariboyo	-	-	2 526,00	16 245,00
Plaosan	-	-	-	-
Sidorejo	32,00	33,00	-	-
Panekan	126,00	129,00	581,00	4 902,00
Sukomoro	-	-	6 808,00	57 684,00
Bendo	-	-	11 058,00	93 651,00
Maospati	1	1,50	2 821,00	24 624,00
Karangrejo	-	-	1 918,00	15 333,00
Karas	4	3,75	5 962,00	50 844,00
Barat	-	-	301,00	2 394,00
Kartoharjo	-	-	7,00	57,00
<b>Kabupaten Magetan</b>	<b>298,00</b>	<b>303,75</b>	<b>42 777,00</b>	<b>363 945,00</b>

Lanjutan Tabel/Continued Table 5.2.2

Kecamatan Subdistrict	Teh/Tea		Tembakau/Tobacco	
	2018	2019	2018	2019
(1)	(14)	(15)	(16)	(17)
Poncol	-	-	2,00	2,22
Parang	-	-	67,00	39,05
Lembeyan	-	-	-	-
Takeran	-	-	-	11,72
Nguntoronadi	-	-	-	-
Kawedanan	-	-	-	-
Magetan	-	-	-	-
Ngariboyo	-	-	-	-
Plaosan	-	-	161,00	21,65
Sidorejo	-	-	43,00	80,30
Panekan	-	-	75,00	75,49
Sukomoro	-	-	-	-
Bendo	-	-	-	-
Maospati	-	-	-	-
Karangrejo	-	-	-	-
Karas	-	-	-	-
Barat	-	-	-	-
Kartoharjo	-	-	-	-
<b>Kabupaten Magetan</b>	<b>-</b>	<b>-</b>	<b>348,00</b>	<b>230,42</b>

Sumber/Source: Dinas Tanaman Pangan, Hortikultura, Perkebunan dan Ketahanan Pangan, Kabupaten Magetan/Food Crops, Horticulture, Crops Estate and Food Security Office, Magetan Regency

BAB

Chapter

07

PARIWISATA

TOURISM

JUMLAH RUMAH MAKAN KABUPATEN MAGETAN 2019

*Number of Restaurants  
in Magetan Regency  
2019*

**85**

Unit/  
unit

Sumber/Source : Dinas Pariwisata dan Kebudayaan Kabupaten Magetan/  
Tourism and Culture Service of Magetan Regency





**PENJELASAN TEKNIS**

1. Wisatawan mancanegara (wisman) ialah setiap pengunjung yang mengunjungi suatu negara di luar tempat tinggalnya, didorong oleh satu atau beberapa keperluan tanpa bermaksud memperoleh penghasilan di tempat yang dikunjungi dan lamanya kunjungan tersebut tidak lebih dari satu tahun (12 bulan). Definisi ini mencakup 2 (dua) kategori wisatawan mancanegara, yaitu :

- Wisatawan (turis) ialah setiap pengunjung seperti definisi di atas yang tinggal paling sedikit 24 jam, akan tetapi tidak lebih dari 1 (satu) tahun di tempat yang dikunjungi, dengan maksud antara lain: berlibur, rekreasi, olah raga, bisnis, menghadiri pertemuan, studi, dan kunjungan dengan alasan kesehatan.
- Excursionist ialah setiap pengunjung seperti definisi di atas yang tinggal kurang dari 24 jam di tempat yang dikunjungi (termasuk "Cruise passengers"). Cruise Passengers ialah setiap pengunjung yang tiba di suatu negara di mana mereka tidak menginap di akomodasi yang tersedia di negara tersebut, misalnya dengan kapal laut.

**TECHNICAL NOTES**

1. *An International Visitor is any person visiting a country other than his usual place of residence for any reason other than for earning income in the country visited, and the length of stay is no more than one year (12 months). This definition covers two categories of foreign visitors, namely :*

- *"Tourist" is any visitor staying for at least 24 hours, but no more than one year, in the country visited, with the intention of visiting, and for any of these purposes: Pleasure, recreation and sports, Business, visiting friends and relatives, missions, attending meetings, conferences, visit for health reasons and study.*
- *"Excursionist" is any visitor staying less than 24 hours in the country visited including, "Cruise Passengers"; i.e. visitors arriving in a country without staying in any accommodation available in the visited country.*



**ULASAN**

Jumlah rumah makan/restauran di Kabupaten Magetan terus bertambah setiap tahun. Menurut data Dinas Pariwisata dan Usaha Mikro Kabupaten Magetan, jumlah rumah makan/restauran sebanyak 85 rumah makan/restauran. Jumlah ini meningkat signifikan dibandingkan tahun 2016-2018 dengan jumlah 50 rumah makan/restauran. Hal tersebut menandakan bahwa pada tahun 2019 terdapat kemajuan sarana perekonomian di Kabupaten Magetan.

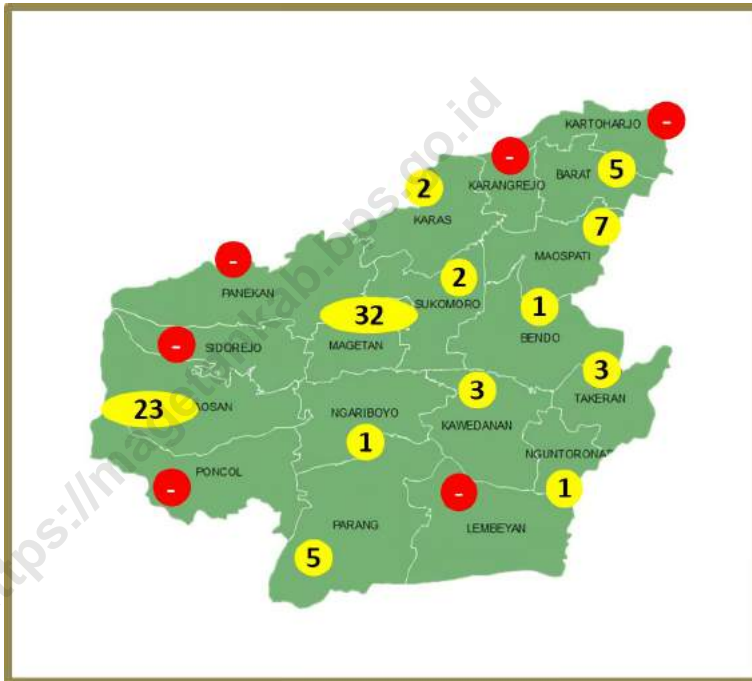
**DESCRIPTION**

*The number of restaurants in Magetan Regency continues to grow every year. According to data from the Department of Tourism and Micro Business in Magetan Regency, the number of restaurants is 85 restaurants. This number increased significantly compared to 2016-2018 with 50 restaurants. This indicates that in 2019 there was progress in economic facilities in Magetan Regency.*



**Gambar** 7.1  
**Figures**

**Jumlah Rumah Makan/Restoran Menurut Kecamatan di Kabupaten Magetan, 2019**  
**Number of Restaurants by Subdistrict in Magetan Regency, 2019**



Sumber/Source : Dinas Pariwisata dan Kebudayaan Kabupaten Magetan/Tourism and Culture Service of Magetan Regency

**Gambar** 7.2  
**Figures**

**Jumlah Rumah Makan/Restoran di Kabupaten Magetan, 2015-2019**  
**Number of Restaurants in Magetan Regency, 2015-2019**



Sumber/Source : Dinas Pariwisata dan Kebudayaan Kabupaten Magetan/*Tourism and Culture Service of Magetan Regency*

**Tabel**  
**Table** 7.1

**Jumlah Rumah Makan/Restoran Menurut Kecamatan di  
Kabupaten Magetan, 2016–2019**  
*Number of Restaurants by Subdistrict in Magetan Regency,  
2016–2019*

<b>Kecamatan Subdistrict</b>	<b>2016</b>	<b>2017</b>	<b>2018</b>	<b>2019</b>
(1)	(2)	(3)	(4)	(5)
Poncol	-	-	-	-
Parang	2	2	2	5
Lembeyan	-	-	-	-
Takeran	3	3	3	3
Nguntoronadi	1	1	1	1
Kawedanan	2	2	2	3
Magetan	21	21	21	32
Ngariboyo	1	1	1	1
Plaosan	16	16	16	23
Sidorejo	-	-	-	-
Panekan	-	-	-	-
Sukomoro	-	-	-	2
Bendo	1	1	1	1
Maospati	-	-	-	7
Karangrejo	-	-	-	-
Karas	-	-	-	2
Barat	3	3	3	5
Kartoharjo	-	-	-	-
<b>Kabupaten Magetan</b>	<b>50</b>	<b>50</b>	<b>50</b>	<b>85</b>

Sumber/Source: Dinas Pariwisata dan Kebudayaan Kabupaten Magetan/Tourism and Culture Service of Magetan Regency





**BAB**

*Chapter*

**08**

**TRANSPORTASI DAN KOMUNIKASI**

**TRANSPORTATION AND COMMUNICATION**



**15,61**

**Negara/  
State**

**39,06**

**Provinsi/  
Province**

**630,25**

**Kabupaten/  
Regency**

**PANJANG JALAN KABUPATEN MAGETAN 2019**

*Length of Roads of  
Magetan Regency 2019*

**684,92** Km/  
km



**PENJELASAN TEKNIS**

1. Kendaraan bermotor adalah setiap kendaraan yang digerakkan oleh peralatan teknik yang ada pada kendaraan tersebut, biasanya digunakan untuk angkutan orang atau barang di atas jalan raya selain kendaraan yang berjalan di atas rel. Kendaraan bermotor yang dicatat adalah semua jenis kendaraan kecuali kendaraan bermotor TNI/Polri dan Korps Diplomatik.
2. Mobil penumpang adalah setiap kendaraan bermotor yang dilengkapi dengan tempat duduk untuk sebanyak-banyaknya delapan orang, tidak termasuk tempat duduk untuk pengemudi, baik dilengkapi atau tidak dilengkapi bagasi.
3. Mobil bis adalah setiap kendaraan bermotor yang dilengkapi dengan tempat duduk untuk lebih dari delapan orang, tidak termasuk tempat duduk untuk pengemudi, baik dilengkapi atau tidak dilengkapi bagasi.
4. Mobil truk adalah setiap kendaraan bermotor yang digunakan untuk angkutan barang, selain mobil penumpang, mobil bis dan kendaraan bermotor roda dua.
5. Kantor Pos adalah tempat

**TECHNICAL NOTES**

1. *Motor vehicles are any kind of vehicles motorized by machine set up in those vehicles, they are usually used for transporting peoples or goods on roads except vehicles moving along a railway line. The data cover all kinds of motor vehicles except those belong to Indonesia Army Force Indonesian State Police and Diplomatic Corps.*
2. *Passenger cars are any motor vehicles with no more than eight seats, excluding seat for driver, it can be with or without hoot.*
3. *Buses are large passenger cars having seats for more than eight passengers, excluding seat for driver, it can be with or without hoot.*
4. *Trucks are any motor vehicles used to transport goods excluding passenger cars, buses, and motorcycles.*
5. *Post Office is a service provider*

pemberi pelayanan komunikasi tertulis dan atau surat elektronik, layanan paket, layanan logistik, layanan transaksi keuangan, dan layanan keagenan pos untuk kepentingan umum. Rumah pos berfungsi sama seperti kantor pos dan kantor pos pembantu, bedanya rumah pos biasanya terletak di daerah terpencil.

*facility of written communication and or electronic mail, parcel service, logistics services, financial transaction services, and postal services to the public. Postal house has the same function as the post office and subsidiary of post office, the difference is that postal house is usually located in remote areas*

- |  |  |
|--|--|
| <p>6. Telekomunikasi adalah setiap pemancaran, pengiriman dan atau penerimaan dari setiap informasi dalam bentuk tanda-tanda, isyarat, tulisan, gambar, suara dan bunyi melalui sistem kawat, optik, radio atau sistem elektromagnetik lainnya.</p>  | <p>6. <i>Telecommunication includes every transmitting, delivering and or receiving from every information of marking, signal, article, picture, sound and voice through strand of wire system, optic, radio or other electromagnetic system.</i></p>  |
| <p>7. Jaringan telekomunikasi adalah rangkaian perangkat telekomunikasi dan kelengkapannya yang digunakan dalam bertelekomunikasi.</p>   | <p>7. <i>Telecommunication network is peripheral network of telecommunication and its equipment used in the means of telecommunication.</i></p>  |
| <p>8. Telepon tetap kabel dalam Susenas disebut telepon rumah adalah jaringan telekomunikasi menggunakan perangkat telepon tetap dengan kabel yang secara umum diatur oleh standar-standar teknis dengan menggunakan suatu nomor telepon, dikenal pula sebagai Public Switched Telephone Network (PSTN). Pada umumnya dimanfaatkan untuk telepon rumah dan jaringan internet, memiliki kemampuan menghantarkan sinyal dengan</p> | <p>8. <i>Fixed line telephone based on Susenas called home phone is a telecommunication network using fixed line telephone device which is generally regulated by technical standards, using a phone number, also known as the Public Switched Telephone Network (PSTN). It is generally used for home phone and Internet networks, has the ability to deliver a strong and clear signal with a relatively low cost.</i></p> |

kuat dan jelas dengan biaya yang relatif lebih murah.

9. Telepon bergerak seluler adalah perangkat telekomunikasi elektronik yang mempunyai kemampuan dasar yang sama dengan telepon tetap kabel, namun dapat dibawa ke mana-mana (portable, mobile) dan tidak perlu disambungkan dengan jaringan telekomunikasi kabel. Selain berfungsi sebagai telepon, telepon selular modern biasanya mendukung layanan tambahan seperti Short Messages Services (SMS), Multimedia Messages Service (MMS), e-mail dan akses Internet, aplikasi bisnis dan permainan, serta fotografi. Saat ini, Indonesia mempunyai dua sistem jaringan telepon bergerak seluler yaitu Global System for Mobile Telecommunications (GSM) dan CDMA.
10. Internet adalah sebuah jaringan komputer publik di seluruh dunia. Internet menyediakan akses ke sejumlah layanan komunikasi termasuk World Wide Web dan membawa email, berita, hiburan dan file data.
9. *18. Cellular mobile phone is an electronic telecommunication device which has the same basic capabilities with fixed cables, but can be taken anywhere (portable, mobile) and does not need to be connected to the wired telecommunications networks. In addition to functioning as a telephone, modern mobile phone typically supports additional services such as Short Messages Services (SMS), Multimedia Messages Service (MMS), e-mail and access to the Internet, business applications and games, as well as photography. Currently, Indonesia has two cellular mobile telephone network system that are GSM (Global System for Mobile Telecommunications) and Code Division Multiple Access (CDMA).*
10. *The internet is a worldwide public computer network. It provides access to a number of communication services including the World Wide Web and carries e-mail, news, entertainment and data files.*



**ULASAN**

Transportasi merupakan unsur yang penting dalam sistem perhubungan suatu wilayah. Tanpa adanya sistem transportasi yang memadai akan sulit untuk menghubungkan seluruh daerah, dimana sistem transportasi memiliki peran vital dalam distribusi logistik antar daerah. Transportasi terdiri dari beberapa unsur antara lain; jalan, alat angkutan, tenaga penggerak, dan tempat perhentian. Panjang jalan di Kabupaten Magetan pada tahun 2019 mencapai 684,92 km. Dari panjang jalan tersebut, 15,61 km merupakan jalan negara, 39,06 km merupakan jalan provinsi, dan 630,25 km merupakan jalan yang dikelola kabupaten.

Jumlah kendaraan di Kabupaten Magetan terus meningkat setiap tahun dan jenisnya didominasi oleh sepeda motor. Pada tahun 2019, terdapat 268.355 unit sepeda motor yang teregistrasi di Kantor Samsat. Mobil penumpang merupakan jenis kendaraan terbanyak kedua dengan jumlah 27.090 unit lalu disusul oleh truk sebanyak 10.529 unit.

**DESCRIPTION**

*Transportation is an important element in connecting among region. Without an adequate transportation system, it will be difficult to connect all regions, where transport system have a vital role in the distribution of logistics among regions. Transportation consists of several elements; Roads, transportation equipment, propulsion, and stops. Road length in Magetan Regency in 2019 reached 684,95 km. Of the length, 15,61 km is state road, 39,06 km is provinceroad, and 630,25 km is road that managed by the regency government.*

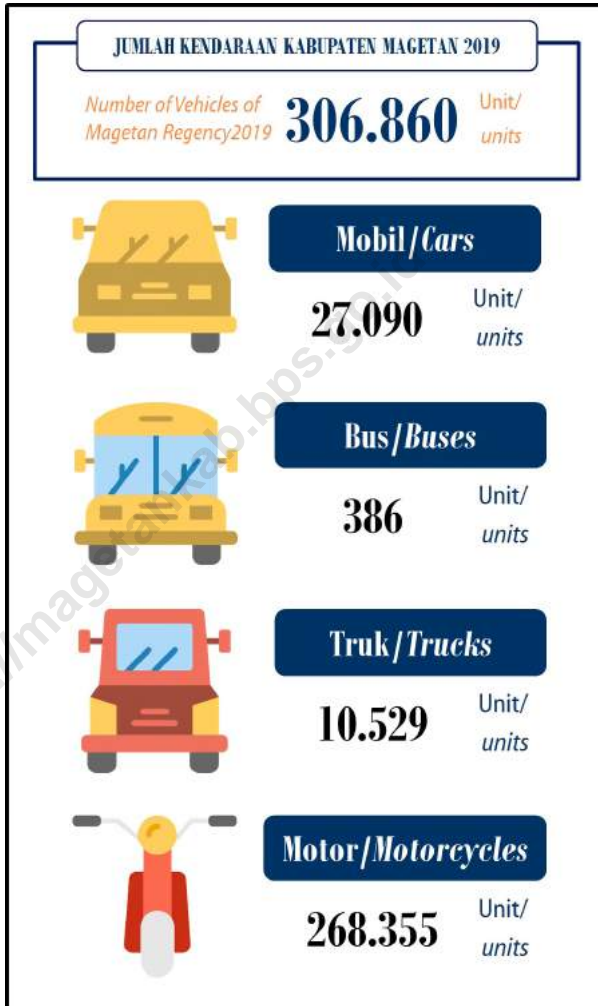
*The number of vehicles in Magetan Regency continues to increase every year and the types are dominated by motorbikes. In 2019, there were 268.355 motorcycle units registered at the Samsat Office. Passenger cars are the second largest type of vehicle with a total of 27.090 units, followed by trucks totaling 10.529 units.*





**Gambar** 8.1  
**Figures**

**Jumlah Kendaraan Bermotor Menurut Jenis Kendaraan di Kabupaten Magetan (unit), 2019**  
**Number of Registered Motor Vehicles by Type of Motor Vehicles in Magetan Regency (units), 2019**



Sumber/Source : UPT Pengelolaan Pendapatan Daerah Magetan/ Revenue Management Office of Magetan Regency

**Gambar** 8.2 **Jumlah Kantor Pos Pembantu Menurut Kecamatan di Kabupaten Magetan, 2019**  
**Figures** 8.2 **Number of Post Offices Subsidiaries by Subdistrict in Magetan Regency, 2019**



Sumber/Source : Kantor Pos Kabupaten Magetan/ Post Office of Magetan Regency

## 8.1 TRANSPORTASI TRANSPORTATION

**Tabel 8.1.1** Panjang Jalan Menurut Tingkat Kewenangan Pemerintahan di Kabupaten Magetan (km), 2017–2019  
*Length of Roads by Level of Government Authority in Magetan Regency (km), 2017–2019*

Tingkat Kewenangan Pemerintahan <i>Level of Government Authority</i>	2017	2018	2019
(1)	(2)	(3)	(4)
Negara/ <i>State</i>	12,01	12,01	15,612
Provinsi/ <i>Province</i>	34,43	35,6	39,06
Kabupaten/Kota <i>Regency/Municipality</i>	525,81	369,57	630,25
<b>Jumlah/<i>Total</i></b>	<b>572,25</b>	<b>417,18</b>	<b>684,922</b>

Sumber/*Source*: Dinas Pekerjaan Umum dan Penataan Ruang Kabupaten Magetan/*Public Work Service, Magetan Regency*

**Tabel 8.1.2** Panjang Jalan Menurut Jenis Permukaan Jalan di Kabupaten Magetan (km), 2017–2019  
**Table** Length of Roads by Type of Road Surface in Magetan Regency (km), 2017–2019

Jenis Permukaan Jalan Type of Road Surface	2017	2018	2019
(1)	(2)	(3)	(4)
Aspal/Paved	524,41	524,41	524,41
Kerikil/Gravel	-	-	-
Tanah/Soil	1,40	1,40	1,40
Lainnya/Others	-	-	-
<b>Jumlah/Total</b>	<b>525,81</b>	<b>525,81</b>	<b>525,81</b>

Sumber/Source: Dinas Pekerjaan Umum dan Penataan Ruang Kabupaten Magetan/ Public Work Service, Magetan Regency

**Tabel 8.1.3** Panjang Jalan Menurut Kondisi Jalan di Kabupaten Magetan (km), 2017–2019  
**Table** *Length of Roads by Condition of Roads in Magetan Regency (km), 2017–2019*

Kondisi Jalan Condition of Roads	2017	2018	2019
(1)	(2)	(3)	(4)
Baik/Good	180,80	259,80	305,04
Sedang/Moderate	169,74	146,48	195,14
Rusak/Damage	140,89	10,90	171,95
Rusak Berat/Severely Damage	-	-	12,79
<b>Jumlah/Total</b>	<b>491,43</b>	<b>417,18</b>	<b>684,92</b>

Sumber/Source: Dinas Pekerjaan Umum dan Penataan Ruang Kabupaten Magetan/ Public Work Service, Magetan Regency

**Tabel** 8.1.4 **Jumlah Kendaraan Bermotor Menurut Jenis Kendaraan di Kabupaten Magetan (unit), 2017 – 2019**  
**Number of Registered Motor Vehicles by Type of Motor Vehicles in Magetan Regency (units), 2017 – 2019**

Tahun Years	Akhir Tahun <sup>1</sup> End of Year	Mobil Penumpang Passenger Cars	Bus Buses	Truk Trucks	Sepeda Motor Motor- cycles	Jumlah Total
(1)	(2)	(3)	(4)	(5)	(6)	(7)
2017	284 874	22 845	326	9 690	252 013	284 874
2018	295 571	24 870	361	10 197	260 143	295 571
2019	306 360	27 090	386	10 529	268 355	306 360
<b>Kabupaten Magetan</b>	<b>886 805</b>	<b>74 805</b>	<b>1 073</b>	<b>30 416</b>	<b>780 511</b>	<b>886 805</b>

Catatan/Note: <sup>1</sup> Akhir tahun sama dengan jumlah

Sumber/Source: UPT Pengelolaan Pendapatan Daerah Magetan/ Revenue Management Office of Magetan Regency

## 8.2 KOMUNIKASI COMMUNICATION

**Tabel** 8.2.1 **Jumlah Kantor Pos Pembantu Menurut Kecamatan di Kabupaten Magetan, 2016–2019**  
*Number of Post Offices Subsidiaries by Subdistrict in Magetan Regency, 2016–2019*


Kecamatan Subdistrict	2016	2017	2018	2019
(1)	(2)	(3)	(4)	(5)
Poncol	-	-	-	-
Parang	1	1	1	1
Lembeyan	1	1	1	1
Takeran	1	1	1	1
Nguntoronadi	-	-	-	-
Kawedanan	1	1	1	1
Magetan	1	1	1	1
Ngariboyo	1	1	1	1
Plaosan	1	1	1	1
Sidorejo	-	-	-	-
Panekan	1	1	1	1
Sukomoro	1	1	1	1
Bendo	1	1	1	1
Maospati	1	1	1	1
Karangrejo	1	1	1	1
Karas	1	1	1	1
Barat	1	1	1	1
Kartoharjo	-	-	-	-
<b>Kabupaten Magetan</b>	<b>14</b>	<b>14</b>	<b>14</b>	<b>14</b>

Sumber/Source: Kantor Pos Kabupaten Magetan/ Post Office of Magetan Regency





**BAB**  
 Chapter

**09**
**PERBANKAN, KOPERASI DAN HARGA-HARGA**
**BANKING, COOPERATIVE, AND PRICES**

**92**

 Serba  
 Usaha

**160**

 Simpan  
 Pinjam

**537**

 Perda-  
 gan

**JUMLAH KOPERASI DI KABUPATEN MAGETAN 2019**
*Number of Cooperatives  
 in Magetan Regency  
 2019*
**828**

 Unit/  
 unit



**PENJELASAN TEKNIS**

1. Koperasi adalah perserikatan yang bertujuan memenuhi keperluan para anggotanya dengan cara menjual barang keperluan sehari-hari dengan harga murah (tidak bermaksud mencari untung).
2. Koperasi Unit Desa (KUD) adalah koperasi di wilayah pedesaan yang bergerak dalam penyediaan kebutuhan masyarakat yang berkaitan dengan kegiatan pertanian. KUD dapat juga dikatakan sebagai wadah organisasi ekonomi yang berwatak sosial dan merupakan wadah bagi pengembangan berbagai kegiatan ekonomi masyarakat pedesaan yang diselenggarakan oleh masyarakat dan untuk masyarakat itu sendiri. KUD dapat juga disebut sebagai koperasi serba usaha karena berusaha memenuhi berbagai bidang seperti simpan pinjam, konsumsi, produksi, pemasaran dan jasa.
3. Koperasi Pegawai Republik Indonesia (KPRI) adalah koperasi yang didirikan oleh pegawai negeri serta dikelola untuk kepentingan pegawai negeri. Jadi anggota KPRI adalah juga orang-orang yang mempunyai wilayah kerja kecamatan atau berada dalam lembaga pemerintahan atau di sekolah-sekolah atau di

**TECHNICAL NOTES**

1. *Cooperative is a union that aims to meet the needs of its members by selling daily necessities at a low price (not intended to make a profit).*
2. *Village Unit Cooperatives (KUD) are cooperatives in rural areas that are engaged in providing community needs related to agricultural activities. KUD can also be said as a forum for economic organizations with a social character and is a forum for the development of various economic activities of rural communities organized by the community and for the community itself. KUD can also be called a multi-business cooperative because it seeks to fulfill various fields such as savings and loans, consumption, production, marketing and services.*
3. *The Republic of Indonesia Employees Cooperative (KPRI) is a cooperative established by civil servants and managed for the benefit of civil servants. So KPRI members are also people who have subdistrict working areas or are in government institutions or in schools or in sub-districts.*

kecamatan-kecamatan.

4. Koperasi Karyawan (KOPKAR) adalah sebuah koperasi yang berada di sebuah perusahaan tertentu. Anggota koperasi ini adalah para karyawan dari perusahaan tersebut. Tidak seperti koperasi sekolah, koperasi karyawan haruslah memiliki badan hukum dan terdaftar karena para anggota dan pengurusnya sudah dewasa dan paham mengenai hukum.
  5. Koperasi Pasar (KOPPAS) adalah jenis koperasi yang anggotanya terdiri dari para pedagang pasar. Bentuk koperasi koperasi pasar dapat berupa koperasi simpan pinjam yang menyediakan pinjaman modal bagi para pedagang.
4. *Employee Cooperative (KOPKAR) is a cooperative that is in a particular company. The members of the cooperative are the employees of the company. Unlike school cooperatives, employee cooperatives must have a legal entity and be registered because the members and management are mature and understand the law.*
  5. *Market Cooperatives (KOPPAS) are types of cooperatives whose members consist of market traders. The form of market cooperative cooperatives can be savings and loan cooperatives that provide capital loans to traders.*

**ULASAN**

Sarana penunjang kegiatan ekonomi yang ada di Kabupaten Magetan salah satunya adalah berdirinya 828 koperasi di seluruh wilayah yang terdiri dari KUD, Konsumsi Perdagangan, Serba Usaha, Koperasi Karyawan, dll.

**DESCRIPTION**

*One of facilities of economic activities in Magetan is the establishment of 828 cooperatives in all regions consisting of KUD, Consumption Trade, Business Multipurpose Cooperative Employees, etc .*

<https://magetankab.bps.go.id>

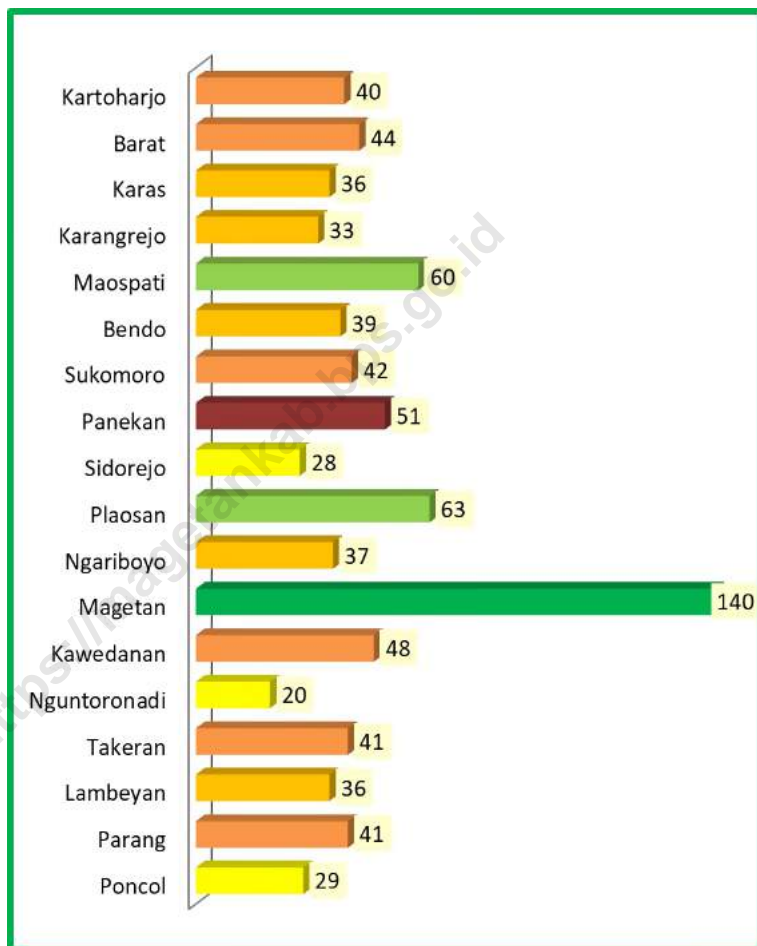


**Gambar**  
**Figures**

9.1

**Jumlah Koperasi Aktif Menurut Kecamatan di Kabupaten  
Magetan, 2019**

**Number of Active Cooperative by Subdistrict in Magetan  
Regency, 2019**

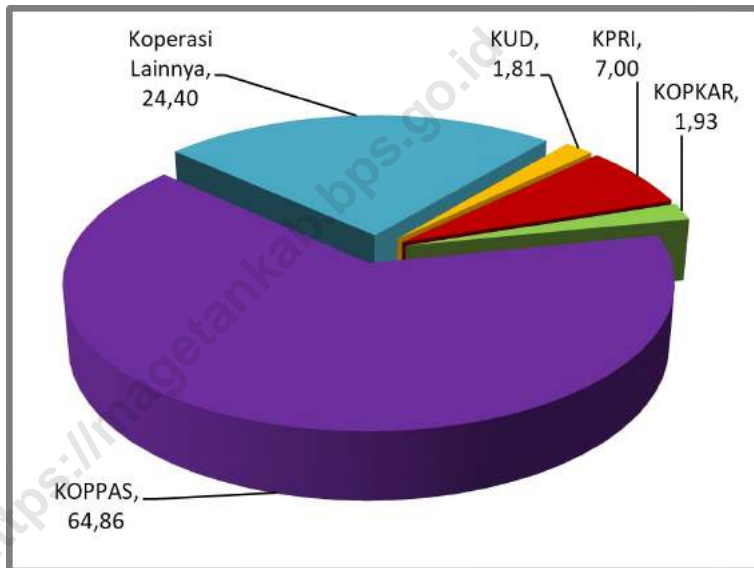


Sumber/Source : Dinas Koperasi, Usaha Mikro, Kecil dan Menengah Kabupaten Magetan/ *Cooperatives, Micro, Small and Medium Employes Service, Magetan Regency*



**Gambar** 9.2  
**Figures**

**Persentase Koperasi Menurut Jenis Koperasi di Kabupaten Magetan, 2019**  
**Percentage of Cooperative by Kind of Cooperative in Magetan Regency, 2019**



Sumber/Source : Dinas Koperasi, Usaha Mikro, Kecil dan Menengah Kabupaten Magetan/ Cooperatives, Micro, Small and Medium Employes Service, Magetan Regency

**Tabel**  
**Table** 9.1**Jumlah Koperasi Aktif Menurut Kecamatan di Kabupaten Magetan, 2016–2019**  
**Number of Active Cooperative by Subdistrict in Magetan Regency, 2016–2019**

Kecamatan Subdistrict	2016	2017	2018	2019
(1)	(2)	(3)	(4)	(5)
Poncol	28	29	20	29
Parang	32	42	26	41
Lembeyan	37	40	23	36
Takeran	38	41	25	41
Nguntoronadi	16	19	9	20
Kawedanan	50	50	26	48
Magetan	166	131	871	140
Ngariboyo	31	36	24	37
Plaosan	66	64	42	63
Sidorejo	21	26	19	28
Panekan	51	52	31	51
Sukomoro	45	42	22	42
Bendo	31	39	20	39
Maospati	62	53	27	60
Karangrejo	39	35	17	33
Karas	27	33	24	36
Barat	47	51	27	44
Kartoharjo	32	36	29	40
<b>Kabupaten Magetan</b>	<b>819</b>	<b>819</b>	<b>492</b>	<b>828</b>

Sumber/Source: Dinas Koperasi, Usaha Mikro, Kecil dan Menengah Kabupaten Magetan/ *Cooperatives, Micro, Small and Medium Employes Service, Magetan Regency*

**Tabel**  
**Table** 9.2**Jumlah Koperasi Menurut Jenis Koperasi dan Kecamatan di Kabupaten Magetan, 2019**  
**Number of Cooperative by Kind of Cooperative and Subdistrict in Magetan Regency, 2019**

Kecamatan Subdistrict	Jenis Koperasi/ Kind of Cooperative					Jumlah Total
	KUD	KPRI	KOPKAR	KOPPAS	Lainnya Other	
(1)	(2)	(3)	(4)	(5)	(6)	(7)
Poncol	1	2	-	20	6	29
Parang	1	2	-	23	15	41
Lembeyan	1	1	-	24	10	36
Takeran	1	2	-	23	15	41
Nguntoronadi	-	1	-	12	7	20
Kawedanan	1	2	2	31	12	48
Magetan	1	29	11	81	18	140
Ngariboyo	-	1	1	20	15	37
Plaosan	-	4	-	44	15	63
Sidorejo	1	1	-	18	8	28
Panekan	1	1	-	38	11	51
Sukomoro	1	3	-	28	10	42
Bendo	1	1	-	27	10	39
Maospati	1	2	-	42	15	60
Karangrejo	1	3	1	26	2	33
Karas	-	-	-	24	12	36
Barat	1	3	-	30	10	44
Kartoharjo	2	-	1	26	11	40
<b>Kabupaten Magetan</b>	<b>15</b>	<b>58</b>	<b>16</b>	<b>537</b>	<b>202</b>	<b>828</b>

Sumber/Source: Dinas Koperasi, Usaha Mikro, Kecil dan Menengah Kabupaten Magetan/ Cooperatives, Micro, Small and Medium Employes Service, Magetan Regency

BAB

Chapter

06

INDUSTRI, PERTAMBANGAN DAN ENERGI

INDUSTRY, MINING AND ENERGY

202 486

Pelanggan/  
customer

Jumlah Pelanggan Listrik /  
Number of Electricity Customers

Daya Terpasang /  
Installed Electricity

207 476,27

Ribu Kw/  
thousand kw

JUMLAH PELANGGAN PDAM LAWU TIRTA 2019

Number of Water  
Customers of Lawu Tirta  
PDAM 2019

70 131

Pelanggan/  
customer

Sumber/Source : PDAM dan PLN Magetan/PDAM and PLN of  
Magetan Regency



**PENJELASAN TEKNIS**

1. Pelanggan adalah individu atau kelompok, baik rumah tangga, perusahaan atau institusi non profit yang membeli air bersih dari perusahaan air bersih.
2. Air disalurkan adalah volume air bersih dari perusahaan air bersih

**TECHNICAL NOTES**

1. *Customers are individuals or groups, whether household, company or non0profit institutions that buy water supply from water supply establishment.*
2. *Distributed water is the volume of water supply from water supply establishment.*

<https://magetankab.bps.go.id>



**ULASAN**

Besarnya persentase masyarakat mengkonsumsi air bersih dapat dijadikan salah satu penilaian terhadap tingkat kesejahteraan masyarakat, atau dengan kata lain ukuran tingkat kesejahteraan masyarakat tersebut dapat dicerminkan dari rata-rata konsumsi air bersih oleh masyarakat. Jumlah produksi air bersih PDAM Magetan tahun 2019 sebesar 14.184.537 m<sup>3</sup>, sedangkan jumlah pelanggan 70.131, sehingga konsumsi air bersih per pelanggan per tahun adalah 202,26 m<sup>3</sup>. Sebagian masyarakat pedesaan di wilayah Kabupaten Magetan masih memiliki air bersih yang melimpah untuk kegiatan sehari-hari, sehingga keadaan ini berpengaruh terhadap besar kecilnya pembelian air bersih yang dikelola PDAM.

Penyediaan listrik yang memadai sebagai komoditas vital sangat diperlukan. Pada pemakaian listrik di Kabupaten Magetan, daya terpasang, jumlah pelanggan dan nilai penjualan mengalami peningkatan pada setiap tahunnya. Produksi listrik yang didistribusikan dari ranting Magetan dan dari ranting Maospati selain untuk memenuhi kebutuhan listrik di Kabupaten Magetan juga untuk memenuhi kebutuhan listrik kabupaten sekitar. Berdasarkan jenis pelanggan menurut golongan tarif terbanyak berasal dari rumah tangga, mendominasi 88,09 persen dari seluruh pelanggan yang ada di Magetan.

**DESCRIPTION**

*The percentage of people consuming water can be used as an assessment of the level of social welfare, or in other words the size of the welfare society can be reflected from the average water consumption by the public. The number of water PDAM Magetan production in 2019 amounted to 14.184.537 m<sup>3</sup>, while the number of 70.131 consumers, so the water consumption per customer per year is 202,26 m<sup>3</sup>. Some rural communities in Magetan Regency still have an abundance of clean water for daily activities so that this situation affects the size of the purchase of water PDAM.*

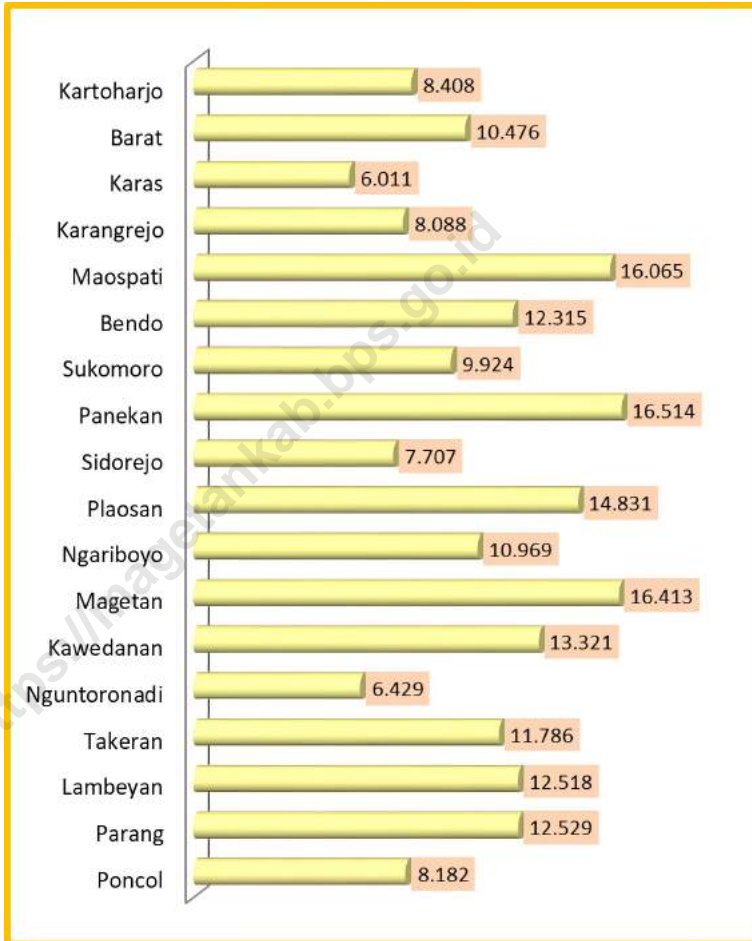
*The provision of adequate electricity as a vital commodity indispensable. In Magetan Regency, both components of the installed power, number of customers and sales have increased every year. Electricity production and distribution of the branches of the twigs Maospati and Magetan in addition to meet the demand for electricity in Magetan also to meet the electricity needs of the Subdistrict. According to the types of customers based on the highest rate from the group home, dominating 88,09 percent of all customers in Magetan.*





**Gambar** 6.1  
**Figures**

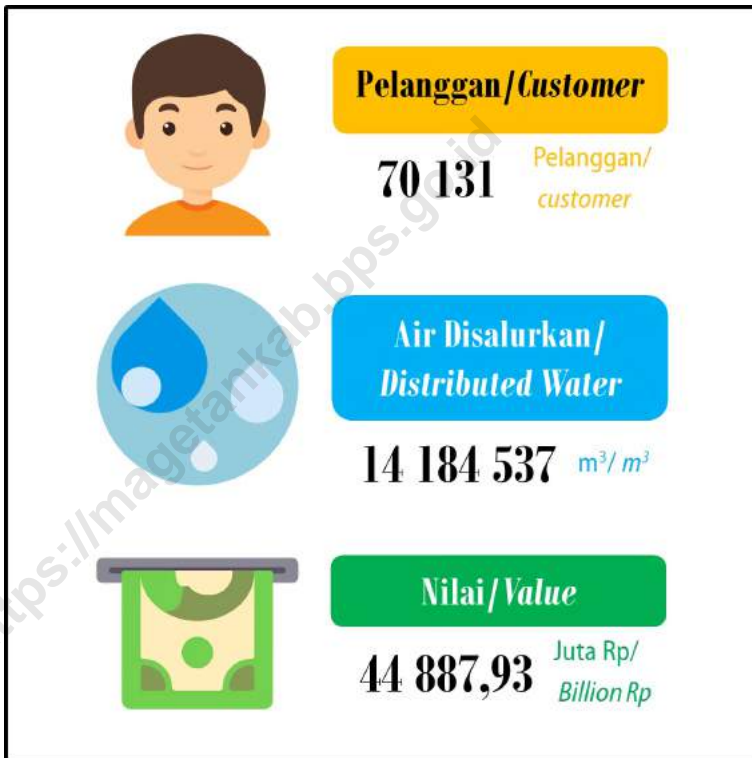
**Jumlah Pelanggan Listrik Menurut Kecamatan di Kabupaten Magetan, 2019**  
**Number of Electricity Customers by Subdistrict in Magetan Regency, 2019**



Sumber/Source : PLN Distribusi Jatim Ranting Magetan dan Maospati/ *State Electricity Company of East Java Distribution, Sub Division Magetan and Maospati*

**Gambar** 6.2  
**Figures**

**Jumlah Pelanggan dan Air yang Disalurkan di Kabupaten  
Magetan, 2019**  
*Number of Customers and Distributed Water of Magetan  
Regency, 2019*



Sumber/Source : Kantor PDAM Lawu Tirta Kabupaten Magetan/ *Lawu Tirta Regional Water Company Office of Magetan Regency*

**Tabel**  
**Table** 6.1

**Daya Terpasang, Produksi, dan Distribusi Listrik PT. PLN (Persero) pada Cabang/Ranting PLN Menurut Kecamatan di Kabupaten Magetan, 2019**  
**Installed Electricity Power, Production, and Distribution of PT. PLN (Persero) at PLN Branch by Subdistrict in Magetan Regency, 2019**

Kecamatan Subdistrict	Daya Terpasang Installed Electricity Power (KW)	Produksi Listrik Electricity Production (KWh)	Listrik Terjual Electricity Sold (KWh)	Dipakai Sendiri Own Used (KWh)	Susut/ Hilang Shrinkage/ Lost (KWh)
(1)	(2)	(3)	(4)	(5)	(6)
Poncol	5 204 225	5 402 792	4 898 728	-	504 063
Parang	10 197 506	9 225 068	8 354 271	-	870 797
Lembeyan	13 133 040	10 251 159	9 184 480	-	1 066 679
Takeran	10 781 057	12 486 849	11 306 344	-	1 180 505
Nguntoronadi	5 613 004	6 475 394	5 882 066	-	593 328
Kawedanan	14 106 681	17 175 744	15 723 509	-	1 452 236
Magetan	24 054 680	26 243 802	25 279 966	-	963 836
Ngariboyo	9 202 550	9 925 759	9 169 345	-	756 414
Plaosan	12 202 570	13 754 042	12 775 778	-	978 264
Sidorejo	5 297 590	5 032 075	4 739 805	-	292 270
Panekan	10 784 343	13 085 932	11 075 506	-	1 029 768
Sukomoro	12 373	9 745 150	...	-	...
Bendo	16 270	21 378 860	...	-	...
Maospati	8 181	10 542 510	...	-	...
Karangrejo	11 869	12 039 460	...	-	...
Karas	10 577	11 601 390	...	-	...
Barat	8 500	9 408 600	...	-	...
Kartoharjo	132 867 754	215 879 860	...	-	...
<b>Kabupaten Magetan</b>	<b>216 601 578</b>	<b>260 608 289</b>	<b>241 830 193</b>	<b>-</b>	<b>10 127 145<sup>1</sup></b>

Catatan/Note: <sup>1</sup> Belum termasuk data PLN Maospati/Data from State Electricity Company of Sub Division Maospati is not included  
Sumber/Source: PLN Distribusi Jatim Ranting Magetan dan Maospati/ State Electricity Company of East Java Distribution, Sub Division Magetan and Maospati

**Tabel**  
**Table 6.2****Jumlah Pelanggan Listrik Menurut Kecamatan di  
Kabupaten Magetan, 2015–2019**  
**Number of Electricity Customers by Subdistrict in Magetan  
Regency, 2015–2019**

<b>Kecamatan Subdistrict</b>	<b>2015</b>	<b>2016</b>	<b>2017</b>	<b>2018</b>	<b>2019</b>
(1)	(2)	(3)	(4)	(5)	(6)
Poncol	7 149	7 328	7 668	7 962	8 182
Parang	10 929	11 218	11 701	12 106	12 529
Lembeyan	10 528	10 872	11 263	11 866	12 518
Takeran	10 415	10 689	11 055	11 434	11 786
Nguntoronadi	6 096	5 765	5 960	6 204	6 429
Kawedanan	11 852	12 212	12 619	13 041	13 321
Magetan	14 968	15 301	15 686	16 059	16 413
Ngariboyo	9 093	9 834	10 250	10 582	10 969
Plaosan	13 187	13 537	14 088	14 479	14 831
Sidorejo	6 754	6 921	7 190	7 464	7 707
Panekan	13 926	14 763	15 400	16 088	16 514
Sukomoro	8 918	-	-	9 672	9 924
Bendo	11 090	11 285	11 848	11 994	12 315
Maospati	14 103	14 299	15 209	15 570	16 065
Karangrejo	7 132	7 328	7 675	7 883	8 088
Karas	9 529	9 724	10 776	11 113	6 011
Barat	8 978	9 173	9 861	10 129	10 476
Kartoharjo	6 911	7 107	7 609	7 950	8 408
<b>Kabupaten Magetan</b>	<b>150 701</b>	<b>181 558</b>	<b>183 512</b>	<b>201 590</b>	<b>202 486</b>

Sumber/Source: PLN Distribusi Jatim Ranting Magetan dan Maospati/ *State Electricity Company of East Java Distribution, Sub Division Magetan and Maospati*

**Tabel**  
**Table 6.3****Jumlah Pelanggan dan Air yang Disalurkan Menurut  
Kecamatan di Kabupaten Magetan, 2019**  
*Number of Customers and Distributed Water by Subdistrict  
in Magetan Regency, 2019*

Kecamatan Subdistrict	Pelanggan Number of Customers	Air Disalurkan Distributed Water (m <sup>3</sup> )	Nilai Value (Rp)
(1)	(2)	(3)	(4)
Poncol	1 576	302 830	951 531 400
Parang	3 686	710 617	2 190 055 600
Lembeyan	529	91 338	276 091 300
Takeran	-	-	-
Nguntoronadi	4	1 057	4 036 500
Kawedanan	6 963	1 444 622	4 444 862 800
Magetan	14 494	3 586 274	12 274 703 150
Ngariboyo	9 162	1 875 112	5 664 597 950
Plaosan	5 661	985 633	3 155 509 600
Sidorejo	3 381	578 919	1 736 686 300
Panekan	8 025	1 427 140	4 433 819 950
Sukomoro	8 478	1 688 575	5 177 490 250
Bendo	2 980	600 684	1 856 587 350
Maospati	885	181 445	590 810 100
Karangrejo	417	67 001	215 093 850
Karas	2 553	476 017	1 406 134 050
Barat	258	20 826	74 057 600
Kartoharjo	1 079	146 447	435 863 400
<b>Kabupaten Magetan</b>	<b>70 131</b>	<b>14 184 537</b>	<b>44 887 931 150</b>

Sumber/Source: Kantor PDAM Lawu Tirta Kabupaten Magetan/ Lawu Tirta Regional Water Company Office of Magetan Regency



BAB  
Chapter

10

## PENGELUARAN PENDUDUK

## POPULATION EXPENDITURE

### RATA-RATA PENGELUARAN PERKAPITA SEBULAN 2019

Monthly Average  
Expenditure  
pe Capita 2019

970.000

Rupiah/  
rupiahs





**PENJELASAN TEKNIS****TECHNICAL NOTES**

1. Untuk mengukur kemiskinan, BPS menggunakan konsep kemampuan memenuhi kebutuhan dasar (basic needs approach). Dengan pendekatan ini, kemiskinan dipandang sebagai ketidakmampuan dari sisi ekonomi untuk memenuhi kebutuhan dasar makanan dan bukan makanan yang diukur dari sisi pengeluaran. Metode yang digunakan adalah menghitung Garis Kemiskinan (GK), yang terdiri dari dua komponen yaitu Garis Kemiskinan Makanan (GKM) dan Garis Kemiskinan Non-Makanan (GKNM). Penghitungan Garis Kemiskinan dilakukan secara terpisah untuk daerah perkotaan dan perdesaan.
  2. Garis Kemiskinan Makanan (GKM) merupakan nilai pengeluaran kebutuhan minimum makanan yang disetarakan dengan 2.100 kkalori per kapita per hari. Garis Kemiskinan Non-Makanan (GKNM) adalah kebutuhan minimum untuk perumahan, sandang, pendidikan, kesehatan, dan kebutuhan dasar lainnya.
  3. Rata-rata pengeluaran per kapita sebulan adalah biaya yang dikeluarkan untuk konsumsi semua anggota rumah tangga selama sebulan dibagi dengan banyaknya anggota rumah
1. *To measure poverty, BPS-Statistics Indonesia has used the concept of basic needs approach. Therefore, poverty is viewed as economic inability to fulfill food and non-food basic needs which are measured by consumption/expenditure. The method used is calculating poverty line, which consists of two components that are Food Poverty Line (FPL) and Non-Food Poverty Line (NFPL). The poverty line was calculated separately for urban and rural areas.*
  2. *The Food Poverty Line refers to the daily minimum requirement of 2,100 kcal per capita per day. The Non-Food Poverty Line refers to the minimum requirement for household necessities for clothing, education, health, and other basic individual needs.*
  3. *Average monthly expenditure per capita is the cost incurred for the consumption of all household members for a month divided by the number of household members. Spending on food consumption is*

tangga. Pengeluaran untuk konsumsi makanan dihitung selama seminggu terakhir, sedangkan konsumsi bukan makanan dihitung sebulan dan setahun terakhir. Baik konsumsi makanan maupun bukan makanan selanjutnya dikonversikan ke dalam pengeluaran rata-rata sebulan. Angka konsumsi/pengeluaran rata-rata per kapita yang disajikan dalam publikasi ini diperoleh dari hasil bagi jumlah konsumsi seluruh rumah tangga (baik mengonsumsi makanan maupun tidak) terhadap jumlah penduduk.

*calculated during the past week, while non-food consumption is calculated in the past month and year. Both food consumption and non-food consumption are subsequently converted into an average expenditure of one month. The average per capita consumption/expenditure figures presented in this publication are derived from the quotient of the total consumption of all households (both food and non-food consumption) of the total population.*

**ULASAN**

Rata-rata pengeluaran per kapita penduduk Kabupaten Magetan selama sebulan adalah 970.000 Rupiah. Pengeluaran tersebut terdiri dari pengeluaran makanan dan non-makanan dengan masing-masing 453.149 dan 516.851 Rupiah. Jika dilihat berdasarkan persentase, secara umum pengeluaran non-makanan lebih besar daripada pengeluaran makanan dengan perbandingan 46,72 persen dan 53,28 persen. Secara rata-rata, pengeluaran makanan terbesar adalah komoditi Makanan dan Minuman Jadi sebesar 158.713 Rupiah atau 16,36 persen. Di sisi lain, pengeluaran non-makanan terbesar adalah komoditi Perumahan dan Fasilitas Rumah Tangga sebesar 230.953 Rupiah atau 23,81 persen.

**DESCRIPTION**

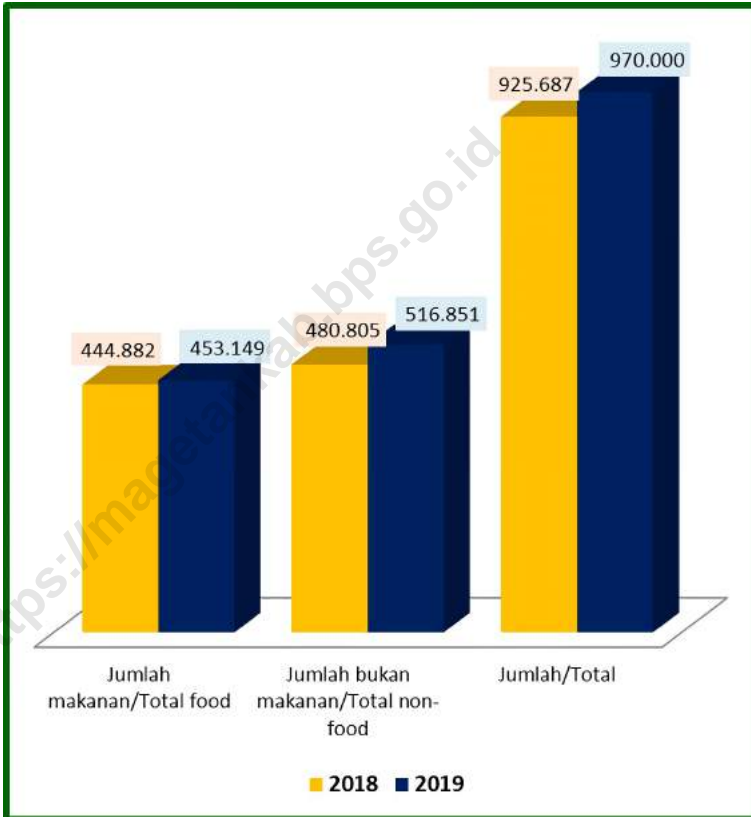
*The average expenditure per capita for people in Magetan Regency for a month is 970.000 Rupiahs. The expenditure consists of food and non-food expenditure with 453.149 and 516.851 Rupiahs. When viewed by percentage, in general non-food expenditure is greater than food expenditure by comparison of 46,72 percent and 53,28 percent. On average, the largest food expenditure is the Prepared Food and Beverage group of 158.713 Rupiahs or 16,36 percent. On the other hand, the largest non-food expenditure is the Housing and Household Facilities commodity of 230.953 Rupiahs or 23,81 percent.*



**Gambar** 10.1  
**Figures**

**Rata-rata Pengeluaran per Kapita Sebulan Menurut Kelompok (rupiah) di Kabupaten Magetan, 2018 dan 2019**

*Monthly Average Expenditure per Capita by Group (rupiahs) in Magetan Regency, 2018 and 2019*



Sumber/Source : BPS, Survei Sosial Ekonomi Nasional (Susenas) Maret/BPS-Statistics Indonesia, National Socioeconomic Survey March

**Gambar**  
**Figures** 10.2

**Persentase Pengeluaran per Kapita Sebulan Menurut Kelompok di Kabupaten Magetan, 2019**  
**Percentage of Monthly Expenditure per Capita by Group in Magetan Regency, 2019**



Sumber/Source : BPS, Survei Sosial Ekonomi Nasional (Susenas) Maret/BPS-Statistics Indonesia, National Socioeconomic Survey March

**Tabel**  
**Table** 10.1

**Rata-rata Pengeluaran per Kapita Sebulan Menurut Kelompok Komoditas (rupiah) di Kabupaten Magetan, 2018 dan 2019**  
**Monthly Average Expenditure per Capita by Commodity Group (rupiahs) in Magetan Regency, 2018 and 2019**

<b>Kelompok Komoditas/Commodity Group</b>	<b>2018</b>	<b>2019</b>
(1)	(2)	(3)
<b>Makanan/Food</b>		
Padi-padian/ <i>Cereals</i>	57 566	55 429
Umbi-umbian/ <i>Tubers</i>	4 160	5 049
Ikan/udang/cumi/kerang/ <i>Fish/shrimp/common squid/shells</i>	14 521	18 196
Daging/ <i>Meat</i>	17 322	20 166
Telur dan susu/ <i>Eggs and milk</i>	27 827	34 357
Sayur-sayuran/ <i>Vegetables</i>	33 048	31 531
Kacang-kacangan/ <i>Legumes</i>	13 613	14 653
Buah-buahan/ <i>Fruits</i>	20 509	23 159
Minyak dan kelapa/ <i>Oil and coconut</i>	13 302	13 231
Bahan minuman/ <i>Beverage stuffs</i>	17 187	16 491
Bumbu-bumbuan/ <i>Spices</i>	9 086	9 374
Konsumsi lainnya/ <i>Miscellaneous food items</i>	6 864	7 587
Makanan dan minuman jadi/ <i>Prepared food and beverages</i>	164 884	158 713
Rokok/ <i>Cigarettes</i>	44 994	45 212
<b>Jumlah makanan/Total food</b>	<b>444 882</b>	<b>453 149</b>
<b>Bukan makanan/Non-food</b>		
Perumahan dan fasilitas rumah tangga/ <i>Housing and household facilities</i>	196 155	230 953
Aneka komoditas dan jasa/ <i>Goods and services</i>	119 341	124 664
Pakaian, alas kaki, dan tutup kepala/ <i>Clothing, footwear, and headgear</i>	19 060	25 081
Komoditas tahan lama/ <i>Durable goods</i>	93 253	47 651
Pajak, pungutan, dan asuransi/ <i>Taxes and insurance</i>	28 116	32 464
Keperluan pesta dan upacara/kenduri/ <i>Parties and ceremonies</i>	24 881	56 039
<b>Jumlah bukan makanan/Total non-food</b>	<b>480 805</b>	<b>516 851</b>
<b>Jumlah/Total</b>	<b>925 687</b>	<b>970 000</b>

Sumber/Source: BPS, Survei Sosial Ekonomi Nasional (Susenas) Maret/BPS-Statistics Indonesia, National Socioeconomic Survey March



**Tabel**  
**Table** 10.2

**Persentase Pengeluaran per Kapita Sebulan Menurut Kelompok Komoditas di Kabupaten Magetan, 2018 dan 2019**  
**Percentage of Monthly Expenditure per Capita by Commodity Group in Magetan Regency, 2018 and 2019**

<b>Kelompok Komoditas/Commodity Group</b>	<b>2018</b>	<b>2019</b>
(1)	(2)	(3)
<b>Makanan/Food</b>		
Padi-padian/ <i>Cereals</i>	6,22	5,71
Umbi-umbian/ <i>Tubers</i>	0,45	0,52
Ikan/udang/cumi/kerang/ <i>Fish/shrimp/common squid/shells</i>	1,57	1,88
Daging/ <i>Meat</i>	1,87	2,08
Telur dan susu/ <i>Eggs and milk</i>	3,01	3,54
Sayur-sayuran/ <i>Vegetables</i>	3,57	3,25
Kacang-kacangan/ <i>Legumes</i>	1,47	1,51
Buah-buahan/ <i>Fruits</i>	2,22	2,39
Minyak dan kelapa/ <i>Oil and coconut</i>	1,44	1,36
Bahan minuman/ <i>Beverage stuffs</i>	1,86	1,70
Bumbu-bumbuan/ <i>Spices</i>	0,98	0,97
Konsumsi lainnya/ <i>Miscellaneous food items</i>	0,74	0,78
Makanan dan minuman jadi/ <i>Prepared food and beverages</i>	17,81	16,36
Rokok/ <i>Cigarettes</i>	4,86	4,66
<b>Jumlah makanan/Total food</b>	<b>48,06</b>	<b>46,72</b>
<b>Bukan makanan/Non-food</b>		
Perumahan dan fasilitas rumah tangga/ <i>Housing and household facilities</i>	21,19	23,81
Aneka komoditas dan jasa/ <i>Goods and services</i>	12,89	12,85
Pakaian, alas kaki, dan tutup kepala/ <i>Clothing, footwear, and headgear</i>	2,06	2,59
Komoditas tahan lama/ <i>Durable goods</i>	10,07	4,91
Pajak, pungutan, dan asuransi/ <i>Taxes and insurance</i>	3,04	3,35
Keperluan pesta dan upacara/kenduri/ <i>Parties and ceremonies</i>	2,69	5,78
<b>Jumlah bukan makanan/Total non-food</b>	<b>51,94</b>	<b>53,28</b>
<b>Jumlah/Total</b>	<b>100,00</b>	<b>100,00</b>

Sumber/Source: BPS, Survei Sosial Ekonomi Nasional (Susenas) Maret/BPS-Statistics Indonesia, National Socioeconomic Survey March

**Tabel**  
**Table** 10.3

**Persentase Penduduk Menurut Golongan Pengeluaran Per Kapita Sebulan di Kabupaten Magetan, 2018 dan 2019**  
**Percentage of Population by Per Capita Spending Group a Month in Magetan Regency, 2018 and 2019**

<b>Golongan Pengeluaran</b> <i>Spending Group</i> <b>(Rp)</b>	<b>2018</b>	<b>2019</b>
(1)	(2)	(3)
< 150 000	...	...
150 000–199 999	...	...
200 000–299 999	...	...
300 000–499 999	...	...
500 000–749 999	...	...
750 000–999 999	...	...
1 000 000–1 499 999	...	...
> 1 500 000	...	...
<b>Jumlah/Total</b>	<b>100,00</b>	<b>100,00</b>

Sumber/Source: BPS, Survei Sosial Ekonomi Nasional (Susenas) Maret/BPS-Statistics Indonesia, National Socioeconomic Survey March



BAB  
Chapter

11

PERDAGANGAN

TRADE

Warung

Toko/ Store

Kios

Pasar/Market





**PENJELASAN TEKNIS****TECHNICAL NOTES**

- |  |   |
|--|---|
| <p>1. Perdagangan atau perniagaan adalah kegiatan tukar menukar barang atau jasa atau keduanya yang berdasarkan kesepakatan bersama bukan pemaksaan.</p>   | <p>1. <i>Trade or commerce is the activity of exchanging goods or services or both based on mutual agreement rather than coercion.</i></p>  |
| <p>2. Pasar adalah tempat bertemunya antara penjual dan pembeli untuk bertransaksi jual beli barang maupun jasa. Ciri khas dari sebuah tempat agar dapat disebut pasar adalah adanya kegiatan transaksi jual beli.</p>                         | <p>2. <i>The market is a meeting place between sellers and buyers to transact the sale and purchase of goods and services. A distinctive feature of a place to be called a market is the existence of buying and selling transactions.</i></p>                  |
| <p>3. Toko adalah kedai berupa bangunan permanen tempat menjual jenis benda atau barang yang khusus, misalnya toko buku, toko buah, dan sebagainya. Secara fungsi ekonomi, istilah toko sesungguhnya hampir sama dengan kedai atau warung.</p> | <p>3. <i>Stores are shops in the form of permanent buildings that sell special types of objects or goods, for example bookstores, fruit shops, and so on. In terms of economic function, the term store is actually almost the same as a shop or stall.</i></p> |
| <p>4. Kios adalah toko kecil (tempat berjual buku, koran, dan sebagainya).</p>   | <p>4. <i>Kiosk is a small shop (a place to sell books, newspapers, etc.).</i></p>   |
| <p>5. Warung adalah tempat menjual makanan, minuman, kelontong, dan sebagainya. Warung adalah usaha kecil milik keluarga yang berbentuk kedai, kios, toko kecil, atau restoran sederhana.</p>  | <p>5. <i>Warung is a place to sell food, drinks, grocery, and so on. Stalls are small family-owned businesses in the form of stalls, kiosks, small shops or simple restaurants.</i></p>   |



**ULASAN**

Perdagangan adalah aspek yang penting untuk menggerakkan perekonomian suatu wilayah. Semakin banyak sarana perdagangan di suatu wilayah, maka akan semakin cepat perputaran uang yang menggerakkan roda perekonomian. Sarana perdagangan dapat berupa tempat permanen atau non permanen seperti tenda, kios, dan lain sebagainya.

**DESCRIPTION**

*Trade is an important aspect to drive the economy of a region. The more trading facilities in an area, the faster the velocity of money that drives the wheels of the economy. Trade facilities can be permanent or non-permanent places such as tents, kiosks, and so on.*

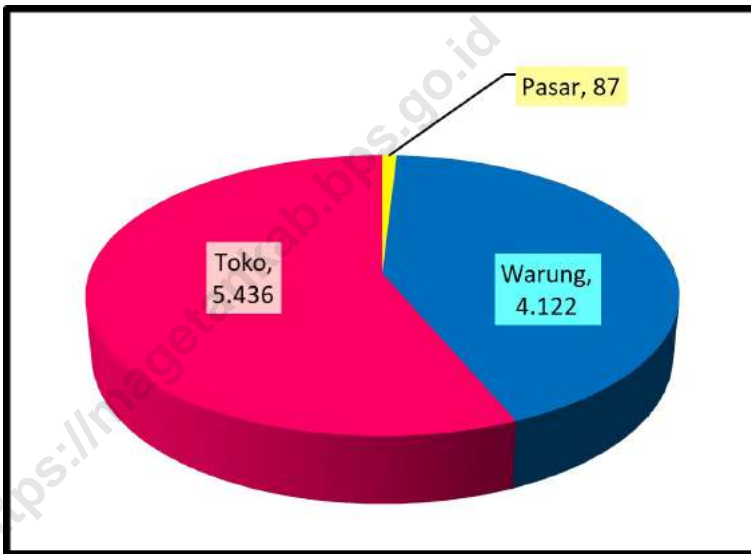
<https://magetankab.bps.go.id>





**Gambar**  
**Figures** 11.1

**Jumlah Sarana Perdagangan Menurut Jenisnya di  
Kabupaten Magetan, 2019**  
*Number of Trading Facilities by Type of Facility in Magetan  
Regency, 2019*



Sumber/Source : BPS, Pendataan Potensi Desa (Podes)/ BPS–Statistics Indonesia, Village Potential Data Collection



**Tabel**  
**Table** 11.1

**Jumlah Sarana Perdagangan Menurut Jenisnya di  
Kabupaten Magetan, 2016–2019**  
**Number of Trading Facilities by Type of Facility in Magetan  
Regency, 2016–2019**

Jenis Sarana Perdagangan Type of Trading Facilities	2016	2017	2018	2019
(1)	(2)	(3)	(4)	(5)
Pasar/Market	21	21	21	21
Toko/Store <sup>1</sup>	...	...	...	...
Kios <sup>1</sup>	...	...	...	...
Warung <sup>1</sup>	...	...	...	...
<b>Jumlah/Total<sup>2</sup></b>	<b>21</b>	<b>21</b>	<b>21</b>	<b>21</b>

Catatan/Notes: <sup>1</sup> Data tidak tersedia/Data is not available

<sup>2</sup> Hanya total pasar/Just total of market

Sumber/Source: Dinas Perindustrian dan Perdagangan Kabupaten Magetan/ Trade and Industrial Agency of Magetan Regency



BAB  
Chapter

12

SISTEM NERACA REGIONAL

SYSTEM OF REGIONAL ACCOUNTS

LAJU  
PERTUMBUHAN PDRB  
KABUPATEN MAGETAN  
TAHUN 2019

*GRDP Growth in 2019*

5,04

Persen/  
percent

**PDRB ADHB KABUPATEN MAGETAN 2019**

*GRDP of Magetan  
Regency at Current  
Prices 2019*

**18 856 410,12**

Juta Rp/  
million Rp

Sumber/Source : BPS Kab. Magetan/Statistics of Magetan Regency



**PENJELASAN TEKNIS****TECHNICAL NOTES**

1. Penghitungan statistik neraca nasional mengikuti buku petunjuk yang diterbitkan oleh Perserikatan Bangsa Bangsa (PBB) dikenal sebagai Sistem Neraca Nasional (SNN). SNN adalah rekomendasi internasional tentang bagaimana menyusun ukuran aktivitas ekonomi yang sesuai dengan standar neraca baku yang didasarkan pada prinsip-prinsip ekonomi. Rekomendasi yang dimaksud dinyatakan dalam sekumpulan konsep, definisi, klasifikasi, dan aturan neraca yang disepakati secara internasional dalam mengukur indikator tertentu seperti Produk Domestik Bruto (PDB). Salah satu bentuk adaptasi pencatatan statistik nasional adalah melakukan perubahan tahun dasar PDB Indonesia dari tahun 2000 ke 2010. Perubahan tahun dasar PDB dilakukan seiring dengan mengadopsi rekomendasi PBB yang tertuang dalam Sistem Neraca Nasional 2008 (SNA 2008).

2. Produk Domestik Bruto pada tingkat nasional serta Produk Domestik Regional Bruto (PDRB) pada tingkat regional (kabupaten) menggambarkan kemampuan suatu wilayah untuk menciptakan nilai tambah pada suatu waktu tertentu. Untuk

1. *The method used to estimate national accounts statistics is based on the standard guidelines formed by United Nation known as System of National Accounts (SNA). SNA is the internationally agreed standard set of recommendations on how to compile measures of economic activity in accordance with strict accounting conventions based on economic principles. The recommendations are expressed in term of a set of concepts, definitions, classifications and accounting rules that comprise the internationally agreed standard for measuring indicators such as Gross Domestic Product (GDP). One of the improvement in the national statistical system is to rebase GDP form base year 2000 to 2010 in order to capture current economic condition. It is in line with the United Nations (UN) recommendation on 2008 SNA.*

2. *The basic measure of the value added arising from economic activity is known as Gross Domestic Product at the national level and Gross Regional Domestic Product (GRDP) at the regional level (provinces/ regencies/ municipalities). To compile*



menyusun PDB maupun PDRB digunakan 2 pendekatan, yaitu lapangan usaha dan pengeluaran. Keduanya menyajikan komposisi data nilai tambah dirinci menurut sumber kegiatan ekonomi (lapangan usaha) dan menurut komponen penggunaannya. PDB maupun PDRB dari sisi lapangan usaha merupakan penjumlahan seluruh komponen nilai tambah bruto yang mampu diciptakan oleh sektor-sektor ekonomi atas berbagai aktivitas produksinya. Sedangkan dari sisi pengeluaran menjelaskan tentang penggunaan dari nilai tambah tersebut.

3. PDB menurut lapangan usaha mengalami perubahan klasifikasi dari 9 lapangan usaha menjadi 17 lapangan usaha. PDB menurut lapangan usaha dirinci menurut total nilai tambah dari seluruh sektor ekonomi yang mencakup lapangan usaha Pertanian, Kehutanan, dan Perikanan; Pertambangan dan Penggalian; Industri Pengolahan; Pengadaan Listrik dan Gas; Pengadaan Air, Pengelolaan Sampah, Limbah dan Daur Ulang; Konstruksi; Perdagangan Besar dan Eceran, Reparasi Mobil dan Sepeda Motor; Transportasi dan Pergudangan; Penyediaan Akomodasi dan Makan Minum; Informasi dan Komunikasi; Jasa Keuangan dan Asuransi; Real Estat; Jasa

*these statistics, two approaches have been used, i.e. "production approach" and "expenditure approach". The first approach is to measure value added produced by various kinds of economic activities, while the second approach is to measure final uses of the country's output. In other words, GDP/GRDP is the sum of total value added produced by all economic industries (activities) and the way of using it.*

3. *GDP by industry classification changes from 9 sectors to 17 industries. GDP by industry is classified by types of economic activities such as Agriculture, Forestry and Fishing; Mining and Quarrying; Manufacturing; Electricity and Gas; Water supply, Sewerage, Waste Management and Remediation Activities; Construction; Wholesale and Retail Trade; Repair of Motor Vehicles and Motorcycles; Transportation and Storage; Accommodation and Food Service Activities; Information and Communication; Financial and Insurance Activities; Real Estate Activities; Business Activities; Public Administration; Defence and Compulsory Social Security; Education; Human Health and*

Perusahaan; Administrasi Pemerintahan, Pertahanan dan Jaminan Sosial Wajib; Jasa Pendidikan; Jasa Kesehatan dan Kegiatan Sosial; dan Jasa lainnya.

*Social Work Activities; and Other Services Activities.*

4. PDB menurut pengeluaran mengalami perubahan klasifikasi dimana pengeluaran konsumsi Lembaga Non Profit yang Melayani Rumah Tangga (LNPR) yang sebelumnya termasuk bagian dari pengeluaran konsumsi rumah tangga menjadi komponen terpisah. Sehingga klasifikasi PDB menurut pengeluaran dirinci menjadi 7 komponen yaitu komponen pengeluaran konsumsi rumah tangga, pengeluaran konsumsi LNPR, pengeluaran konsumsi pemerintah, pembentukan modal tetap bruto, perubahan inventori, ekspor barang dan jasa, dan impor barang dan jasa.
4. *GDP by expenditure classification changes where consumption expenditure Nonprofit Institutions Serving Households (NPISH) previously included as part of household consumption expenditure is taken out into separate component. So that, GDP by type of expenditures is classified into: household consumption expenditure, NPISH consumption expenditure, government consumption expenditure, gross fixed capital formation, changes in inventories, exports of goods and services, and imports of goods and services.*
5. Produk Domestik Bruto maupun agregat turunannya disajikan dalam 2 (dua) versi penilaian, yaitu atas dasar "harga berlaku" dan atas dasar "harga konstan". Disebut sebagai harga berlaku karena seluruh agregat dinilai dengan menggunakan harga pada tahun berjalan, sedangkan harga konstan penilaiannya didasarkan kepada harga satu tahun dasar tertentu, dalam publikasi ini digunakan harga tahun 2010.
5. *GDP and its aggregations are presented in two forms: at current market prices and at constant base year market prices. In presenting current market prices, all aggregates are valued at current market prices, while base year constant market prices are shown by valuing all aggregates at fixed base year prices. Year of 2010 is used as the base year in this publication.*

6. Laju pertumbuhan Produk Domestik Bruto diperoleh dari perhitungan PDB atas dasar harga konstan. Diperoleh dengan cara mengurangi nilai PDB pada tahun ke-n terhadap nilai pada tahun ke n-1 (tahun sebelumnya), dibagi dengan nilai pada tahun ke n-1, dikalikan dengan 100 persen. Laju pertumbuhan menunjukkan perkembangan agregat pendapatan dari satu waktu tertentu terhadap waktu sebelumnya.
6. *Growth rate of Gross Domestic Product is derived from GDP at constant market prices. It is obtained by subtracting the value of GDP year n with the value of GDP year n-1, divided by the value of GDP year n-1 then multiplied by 100 percent. The growth rate of GDP explains the income growth during the given period.*

<https://magetankab.bps.go.id>

**ULASAN**

Angka PDRB atas dasar harga berlaku (ADHB) Kabupaten Magetan tahun 2019\*\* senilai 18.856.410,1 juta rupiah. Lapangan usaha Pertanian, Kehutanan dan Perikanan masih memberi sumbangan terbesar pada PDRB Kabupaten Magetan. Sumbangan sektor tersebut pada PDRB Kabupaten Magetan mencapai 29,35 persen. Jika dibanding dengan tahun lalu, sektor pertanian mengalami penurunan sebesar 1,37 persen. Pada peringkat kedua adalah Sektor Perdagangan Besar dan Eceran, Reparasi Mobil dan Sepeda Motor 16,00 persen. Sektor Industri Pengolahan menempati urutan ketiga dan menyumbangkan andil sebesar 10,84 persen.

Sementara itu PDRB atas dasar harga konstan (ADHK) tahun 2010 digunakan untuk menggambarkan perkembangan PDRB dan komponennya. Berdasarkan laju pertumbuhan PDRB ADHK Kabupaten Magetan tahun 2019\*\*, pertumbuhan PDRB sebesar 5,04 persen.

**DESCRIPTION**

*GDRP based on current price of Magetan Regency in 2019\*\* is about 18.856.410,1 million rupiahs. The bussiness field on Agriculture, Forestry, and Fishery is the biggest share on GDRP in Magetan regency. In 2019, Agriculture, Forestry and Fishery shares 29,35 percent of GDRP of Magetan Regency. Compared to 2018, its value decreased by 1,37 percent. The second rank was the Wholesale and Retail Trade; Repair of Motor Vehicles and Motorcycles with 16,00 percent contribution. Manufacturing Industry sector is the third rank with a contribution of 10,84 percent.*

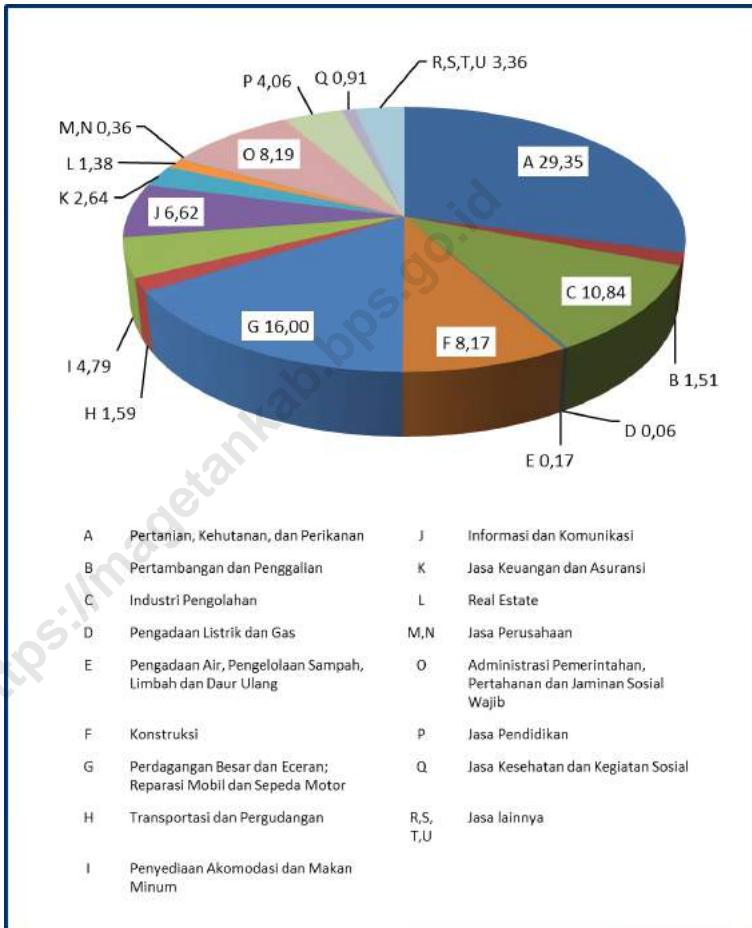
*GDRP based on constant price based on the year 2010 was used for capturing the growth of GDRP and the components. In 2019, GDRP based on constant price\*\*, the growth was 5,04 percent.*



**Gambar** 12.1  
**Figures**

**Distribusi Persentase Produk Domestik Regional Bruto Kabupaten Magetan Atas Dasar Harga Berlaku Menurut Lapangan Usaha (persen), 2019**

**Percentage Distribution of Gross Regional Domestic Product of Magetan Regency at Current Market Prices by Industry (percent), 2019**



Catatan/Note: 2019 Angka sangat sementara/*Very preliminary figures*

Sumber/Source: BPS Kabupaten Magetan/*BPS-Statistics of Magetan Regency*

**Gambar** 12.2  
**Figures**

**Laju Pertumbuhan Produk Domestik Regional Bruto Atas Dasar Harga Konstan 2010 di Kabupaten Magetan (persen), 2016–2019**  
**Growth Rate of Gross Regional Domestic Product at 2010 Constant Market Prices in Magetan Regency (percent), 2016–2019**



Catatan/Note: 2017 Angka diperbaiki/Revised figures  
2018 Angka sementara/Preliminary figures  
2019 Angka sangat sementara/Very preliminary figures  
Sumber/Source: BPS Kabupaten Magetan/BPS-Statistics of Magetan Regency

**Tabel** 12.1. **Produk Domestik Regional Bruto Atas Dasar Harga Berlaku Menurut Lapangan Usaha di Kabupaten Magetan (juta rupiah), 2015–2019**  
**Gross Regional Domestic Product at Current Market Prices by Industry in Magetan Regency (million rupiahs), 2015–2019**

	Lapangan Usaha/Industry	2015	2016	2017	2018	2019
	(1)	(2)	(3)	(4)	(5)	(6)
A	Pertanian, Kehutanan, dan Perikanan/ <i>Agriculture, Forestry, and Fishing</i>	4 757 578,9	5 117 035,4	5 242 071,4	5 414 130,6	5 534 862,5
B	Pertambangan dan Penggalian/ <i>Mining and Quarrying</i>	222 912,8	235 804,9	251 456,0	273 589,9	283 940,0
C	Industri Pengolahan/ <i>Manufacturing</i>	1 335 914,4	1 465 921,3	1 643 491,4	1 862 941,2	2 043 180,0
D	Pengadaan Listrik dan Gas/ <i>Electricity and Gas</i>	6 982,4	7 485,9	9 042,6	9 979,3	10 720,5
E	Pengadaan Air; Pengelolaan Sampah, Limbah, dan Daur Ulang/ <i>Water Supply; Sewerage, Waste Management, and Remediation Activities</i>	25 991,1	27 386,9	29 298,1	31 117,1	32 921,5
F	Konstruksi/ <i>Construction</i>	1 069 920,8	1 181 503,2	1 307 689,7	1 421 711,1	1 540 287,8
G	Perdagangan Besar dan Eceran; Reparasi Mobil dan Sepeda Motor/ <i>Wholesale and Retail Trade; Repair of Motor Vehicles and Motorcycles</i>	1 986 323,9	2 243 173,6	2 456 985,7	2 761 749,6	3 016 832,1
H	Transportasi dan Pergudangan/ <i>Transportation and Storage</i>	190 460,4	213 429,4	241 485,2	267 113,4	299 151,3
I	Penyediaan Akomodasi dan Makan Minum/ <i>Accommodation and Food Service Activities</i>	582 812,7	663 537,1	735 665,2	814 647,6	903 991,9
J	Informasi dan Komunikasi/ <i>Information and Communication</i>	880 671,0	975 021,6	1 066 578,6	1 143 687,5	1 248 626,2



Lanjutan Tabel/*Continued Table 12.1*

	<b>Lapangan Usaha/Industry</b>	<b>2015</b>	<b>2016</b>	<b>2017</b>	<b>2018</b>	<b>2019</b>
	(1)	(2)	(3)	(4)	(5)	(6)
K	Jasa Keuangan dan Asuransi/ <i>Financial and Insurance Activities</i>	368 438,2	412 370,2	443 851,3	474 024,6	497 481,2
L	Real Estat/ <i>Real Estate Activities</i>	192 997,0	207 410,2	221 399,2	241 897,5	260 775,0
M,N	Jasa Perusahaan/ <i>Business Activities</i>	45 768,4	50 526,1	55 312,1	61 991,6	67 426,6
O	Administrasi Pemerintahan, Pertahanan, dan Jaminan Sosial Wajib/ <i>Public Administration and Defence; Compulsory Social Security</i>	1 071 485,7	1 164 690,1	1 253 383,3	1 397 048,0	1 544 779,6
P	Jasa Pendidikan/ <i>Education</i>	575 599,0	619 857,0	662 751,8	708 888,5	765 852,2
Q	Jasa Kesehatan dan Kegiatan Sosial/ <i>Human Health and Social Work Activities</i>	117 355,2	128 383,7	144 231,7	155 873,4	171 989,8
R,S,T,U	Jasa Lainnya/ <i>Other Services Activities</i>	448 916,1	482 879,9	528 675,8	584 732,8	633 591,6
	<b>Produk Domestik Regional Bruto/<i>Gross Regional Domestic Product</i></b>	<b>13 880 128,1</b>	<b>15 196 416,5</b>	<b>16 293 369,2</b>	<b>17 625 123,9</b>	<b>18 856 410,1</b>

Catatan/Note: 2017 Angka diperbaiki/*Revised figures*  
 2018 Angka sementara/*Preliminary figures*  
 2019 Angka sangat sementara/*Very preliminary figures*

Sumber/Source: BPS Kabupaten Magetan/*BPS-Statistics of Magetan Regency*

**Tabel**  
**Table** 12.2

**Produk Domestik Regional Bruto Atas Dasar Harga Konstan 2010 Menurut Lapangan Usaha di Kabupaten Magetan (juta rupiah), 2015–2019**  
**Gross Regional Domestic Product at 2010 Constant Market Prices by Industry in Magetan Regency (million rupiahs), 2015–2019**

	Lapangan Usaha/Industry	2015	2016	2017	2018	2019
	(1)	(2)	(3)	(4)	(5)	(6)
A	Pertanian, Kehutanan, dan Perikanan/ <i>Agriculture, Forestry, and Fishing</i>	3 372 496,4	3 484 867,9	3 511 148,6	3 501 309,3	3 517 329,5
B	Pertambangan dan Penggalian/ <i>Mining and Quarrying</i>	170 388,4	173 937,6	181 881,5	187 203,8	190 313,8
C	Industri Pengolahan/ <i>Manufacturing</i>	1 056 521,1	1 116 905,4	1 215 580,2	1 347 135,0	1 451 330,2
D	Pengadaan Listrik dan Gas/ <i>Electricity and Gas</i>	7 105,9	7 352,5	7 697,2	8 135,2	8 601,6
E	Pengadaan Air; Pengelolaan Sampah, Limbah, dan Daur Ulang/ <i>Water Supply; Sewerage, Waste Management, and Remediation Activities</i>	25 358,6	26 094,2	27 500,7	29 010,5	30 612,3
F	Konstruksi/ <i>Construction</i>	852 908,8	899 507,5	972 192,5	1 048 330,6	1 134 194,2
G	Perdagangan Besar dan Eceran; Reparasi Mobil dan Sepeda Motor/ <i>Wholesale and Retail Trade; Repair of Motor Vehicles and Motorcycles</i>	1 645 809,4	1 767 679,7	1 909 763,7	2 061 069,6	2 200 293,7
H	Transportasi dan Pergudangan/ <i>Transportation and Storage</i>	156 281,6	168 914,9	183 052,3	198 749,3	218 570,6
I	Penyediaan Akomodasi dan Makan Minum/ <i>Accommodation and Food Service Activities</i>	447 684,8	485 198,7	525 610,9	572 625,5	623 580,3
J	Informasi dan Komunikasi/ <i>Information and Communication</i>	837 717,1	904 583,7	970 563,6	1 040 580,6	1 123 188,5

Lanjutan Tabel/Continued Table 12.2

	<b>Lapangan Usaha/Industry</b>	<b>2015</b>	<b>2016</b>	<b>2017</b>	<b>2018</b>	<b>2019</b>
	(1)	(2)	(3)	(4)	(5)	(6)
K	Jasa Keuangan dan Asuransi/ <i>Financial and Insurance Activities</i>	283 860,3	305 588,5	319 226,5	335 058,1	348 168,1
L	Real Estat/ <i>Real Estate Activities</i>	158 337,3	166 684,8	174 069,0	184 635,0	194 918,1
M,N	Jasa Perusahaan/ <i>Business Activities</i>	36 843,0	38 799,4	41 001,5	44 010,3	46 664,4
O	Administrasi Pemerintahan, Pertahanan, dan Jaminan Sosial Wajib/ <i>Public Administration and Defence; Compulsory Social Security</i>	858 292,3	887 961,6	919 839,4	963 163,8	995 297,3
P	Jasa Pendidikan/ <i>Education</i>	450 392,4	476 552,9	502 302,8	531 034,5	567 164,5
Q	Jasa Kesehatan dan Kegiatan Sosial/ <i>Human Health and Social Work Activities</i>	93 889,3	98 820,2	104 993,3	113 172,3	121 920,3
R,S,T,U	Jasa Lainnya/ <i>Other Services Activities</i>	370 032,3	388 681,9	411 634,3	437 896,5	466 232,8
	<b>Produk Domestik Regional Bruto/Gross Regional Domestic Product</b>	<b>10 823 919,1</b>	<b>11 398 131,4</b>	<b>11 978 058,1</b>	<b>12 603 119,9</b>	<b>13 238 380,3</b>

Catatan/Note: 2017 Angka diperbaiki/*Revised figures*  
 2018 Angka sementara/*Preliminary figures*  
 2019 Angka sangat sementara/*Very preliminary figures*

Sumber/Source: BPS Kabupaten Magetan/*BPS-Statistics of Magetan Regency*

**Tabel**  
**Table** 12.3

**Distribusi Persentase Produk Domestik Regional Bruto Atas Dasar Harga Berlaku Menurut Lapangan Usaha di Kabupaten Magetan, 2015–2019**  
**Percentage Distribution of Gross Regional Domestic Product at Current Market Prices by Industry in Magetan Regency, 2015–2019**

	Lapangan Usaha/ <i>Industry</i>	2015	2016	2017	2018	2019
	(1)	(2)	(3)	(4)	(5)	(6)
A	Pertanian, Kehutanan, dan Perikanan/ <i>Agriculture, Forestry, and Fishing</i>	34,28	33,67	32,17	30,72	29,35
B	Pertambangan dan Penggalian/ <i>Mining and Quarrying</i>	1,61	1,55	1,54	1,55	1,51
C	Industri Pengolahan/ <i>Manufacturing</i>	9,62	9,65	10,09	10,57	10,84
D	Pengadaan Listrik dan Gas/ <i>Electricity and Gas</i>	0,05	0,05	0,06	0,06	0,06
E	Pengadaan Air; Pengelolaan Sampah, Limbah, dan Daur Ulang/ <i>Water Supply; Sewerage, Waste Management, and Remediation Activities</i>	0,19	0,18	0,18	0,18	0,17
F	Konstruksi/ <i>Construction</i>	7,71	7,77	8,03	8,07	8,17
G	Perdagangan Besar dan Eceran; Reparasi Mobil dan Sepeda Motor/ <i>Wholesale and Retail Trade; Repair of Motor Vehicles and Motorcycles</i>	14,31	14,76	15,08	15,67	16,00
H	Transportasi dan Pergudangan/ <i>Transportation and Storage</i>	1,37	1,40	1,48	1,52	1,59
I	Penyediaan Akomodasi dan Makan Minum/ <i>Accommodation and Food Service Activities</i>	4,20	4,37	4,52	4,62	4,79
J	Informasi dan Komunikasi/ <i>Information and Communication</i>	6,34	6,42	6,55	6,49	6,62
K	Jasa Keuangan dan Asuransi/ <i>Financial and Insurance Activities</i>	2,65	2,71	2,72	2,69	2,64

Lanjutan Tabel/*Continued Table* 12.3

Lapangan Usaha/ <i>Industry</i>		2015	2016	2017	2018	2019
(1)		(2)	(3)	(4)	(5)	(6)
L	Real Estat/ <i>Real Estate Activities</i>	1,39	1,36	1,36	1,37	1,38
M,N	Jasa Perusahaan/ <i>Business Activities</i>	0,33	0,33	0,34	0,35	0,36
O	Administrasi Pemerintahan, Pertahanan, dan Jaminan Sosial Wajib/ <i>Public Administration and Defence; Compulsory Social Security</i>	7,72	7,66	7,69	7,93	8,19
P	Jasa Pendidikan/ <i>Education</i>	4,15	4,08	4,07	4,02	4,06
Q	Jasa Kesehatan dan Kegiatan Sosial/ <i>Human Health and Social Work Activities</i>	0,85	0,84	0,89	0,88	0,91
R,S,T,U	Jasa Lainnya/ <i>Other Services Activities</i>	3,23	3,18	3,24	3,32	3,36
<b>Produk Domestik Regional Bruto/<i>Gross Regional Domestic Product</i></b>		<b>100,00</b>	<b>100,00</b>	<b>100,00</b>	<b>100,00</b>	<b>100,00</b>

Catatan/*Note*: 2017 Angka diperbaiki/*Revised figures*  
 2018 Angka sementara/*Preliminary figures*  
 2019 Angka sangat sementara/*Very preliminary figures*

Sumber/*Source*: BPS Kabupaten Magetan/*BPS-Statistics of Magetan Regency*

**Tabel**  
**Table** 12.4

**Laju Pertumbuhan Produk Domestik Regional Bruto Atas Dasar Harga Konstan 2010 Menurut Lapangan Usaha di Kabupaten Magetan (persen), 2016–2019**  
**Growth Rate of Gross Regional Domestic Product at 2010 Constant Market Prices by Industry in Magetan Regency (percent), 2016–2019**

	Lapangan Usaha/ <i>Industry</i>	2016	2017	2018	2019
	(1)	(2)	(3)	(4)	(5)
A	Pertanian, Kehutanan, dan Perikanan/ <i>Agriculture, Forestry, and Fishing</i>	3,33	0,75	-0,28	0,46
B	Pertambangan dan Penggalian/ <i>Mining and Quarrying</i>	2,08	4,57	2,93	1,66
C	Industri Pengolahan/ <i>Manufacturing</i>	5,72	8,83	10,82	7,73
D	Pengadaan Listrik dan Gas/ <i>Electricity and Gas</i>	3,47	4,69	5,69	5,73
E	Pengadaan Air; Pengelolaan Sampah, Limbah, dan Daur Ulang/ <i>Water Supply; Sewerage, Waste Management, and Remediation Activities</i>	2,90	5,39	5,49	5,52
F	Konstruksi/ <i>Construction</i>	5,46	8,08	7,83	8,19
G	Perdagangan Besar dan Eceran; Reparasi Mobil dan Sepeda Motor/ <i>Wholesale and Retail Trade; Repair of Motor Vehicles and Motorcycles</i>	7,40	8,04	7,92	6,75
H	Transportasi dan Pergudangan/ <i>Transportation and Storage</i>	8,08	8,37	8,58	9,97
I	Penyediaan Akomodasi dan Makan Minum/ <i>Accommodation and Food Service Activities</i>	8,38	8,33	8,94	8,90
J	Informasi dan Komunikasi/ <i>Information and Communication</i>	7,98	7,29	7,21	7,94
K	Jasa Keuangan dan Asuransi/ <i>Financial and Insurance Activities</i>	7,65	4,46	4,96	3,91
L	Real Estat/ <i>Real Estate Activities</i>	5,27	4,43	6,07	5,57
M,N	Jasa Perusahaan/ <i>Business Activities</i>	5,31	5,68	7,34	6,03

Lanjutan Tabel/*Continued Table 12.4*

<b>Lapangan Usaha/Industry</b>		<b>2016</b>	<b>2017</b>	<b>2018</b>	<b>2019</b>
(1)		(2)	(3)	(4)	(5)
0	Administrasi Pemerintahan, Pertahanan, dan Jaminan Sosial Wajib/ <i>Public Administration and Defence; Compulsory Social Security</i>	3,46	3,59	4,71	3,34
P	Jasa Pendidikan/ <i>Education</i>	5,81	5,40	5,72	6,80
Q	Jasa Kesehatan dan Kegiatan Sosial/ <i>Human Health and Social Work Activities</i>	5,25	6,25	7,79	7,73
R,S,T,U	Jasa Lainnya/ <i>Other Services Activities</i>	5,04	5,91	6,38	6,47
<b>Produk Domestik Regional Bruto/<i>Gross Regional Domestic Product</i></b>		<b>5,31</b>	<b>5,09</b>	<b>5,22</b>	<b>5,04</b>

Catatan/Note: 2017 Angka diperbaiki/*Revised figures*  
 2018 Angka sementara/*Preliminary figures*  
 2019 Angka sangat sementara/*Very preliminary figures*

Sumber/Source: BPS Kabupaten Magetan/*BPS-Statistics of Magetan Regency*

**Tabel**  
**Table** 12.5

**Produk Domestik Regional Bruto Atas Dasar Harga Berlaku Menurut Jenis Pengeluaran di Kabupaten Magetan (juta rupiah), 2015–2019**  
**Gross Regional Domestic Product at Current Market Prices by Type of Expenditure in Magetan Regency (million rupiahs), 2015–2019**

<b>Jenis Pengeluaran</b> <i>Type of Expenditure</i>	<b>2015</b>	<b>2016</b>	<b>2017</b>	<b>2018</b>	<b>2019</b>
(1)	(2)	(3)	(4)	(5)	(6)
Pengeluaran Konsumsi Rumah Tangga <i>Household Consumption Expenditure</i>	10 015 016,57	10 856 507,82	11 658 535,90	12 658 899,78	13 564 038,23
Pengeluaran Konsumsi LNPRT <i>NPISH Consumption Expenditure</i>	171 526,62	185 373,10	195 515,43	213 058,03	228 944,56
Pengeluaran Konsumsi Pemerintah <i>Government Consumption Expenditure</i>	1 666 527,76	1 621 471,90	1 748 761,62	1 933 187,23	2 095 753,02
Pembentukan Modal Tetap Bruto <i>Gross Fixed Capital Formation</i>	3 004 687,28	3 363 067,35	3 695 450,07	4 047 632,26	4 400 327,91
Perubahan Inventori <i>Changes in Inventories</i>	75 056,00	71 362,96	71 930,45	78 739,88	80 210,51
Net Ekspor Barang dan Jasa <i>Net Exports of Goods and Services</i>	-1 052 686,14	-901 366,62	-1 076 824,25	-1 306 393,33	-1 512 864,12
<b>Produk Domestik Regional Bruto/Gross Regional Domestic Product</b>	<b>13 880 128,09</b>	<b>15 196 416,51</b>	<b>16 293 369,22</b>	<b>17 625 123,86</b>	<b>18 856 410,12</b>

Catatan/Note: 2017 Angka diperbaiki/Revised figures  
 2018 Angka sementara/Preliminary figures  
 2019 Angka sangat sementara/Very preliminary figures

Sumber/Source: BPS Kabupaten Magetan/BPS-Statistics of Magetan Regency



**Tabel**  
**Table** 12.6

**Produk Domestik Regional Bruto Atas Dasar Harga Konstan 2010 Menurut Jenis Pengeluaran di Kabupaten Magetan (juta rupiah), 2015–2019**  
**Gross Regional Domestic Product at 2010 Constant Market Prices by Type of Expenditure in Magetan Regency (million rupiahs), 2015–2019**

<b>Jenis Pengeluaran</b> <b>Type of Expenditure</b>	<b>2015</b>	<b>2016</b>	<b>2017</b>	<b>2018</b>	<b>2019</b>
(1)	(2)	(3)	(4)	(5)	(6)
Pengeluaran Konsumsi Rumah Tangga <i>Household Consumption Expenditure</i>	7 954 833,99	8 331 676,30	8 731 563,60	9 172 090,77	9 602 420,81
Pengeluaran Konsumsi LNPRT <i>NPISH Consumption Expenditure</i>	120 866,69	124 895,63	126 563,78	132 550,25	138 199,20
Pengeluaran Konsumsi Pemerintah <i>Government Consumption Expenditure</i>	1 201 997,95	1 108 679,93	1 149 565,29	1 215 547,85	1 280 190,43
Pembentukan Modal Tetap Bruto <i>Gross Fixed Capital Formation</i>	2 390 814,48	2 528 339,52	2 676 346,21	2 840 277,83	2 997 921,85
Perubahan Inventori <i>Changes in Inventories</i>	50 453,74	44 040,75	44 312,96	44 490,44	44 663,92
Net Ekspor Barang dan Jasa <i>Net Exports of Goods and Services</i>	-895 047,76	-739 500,69	-750 293,77	-801 837,21	-825 015,90
<b>Produk Domestik Regional Bruto/Gross Regional Domestic Product</b>	<b>10 823 919,09</b>	<b>11 398 131,44</b>	<b>11 978 058,06</b>	<b>12 603 119,92</b>	<b>13 238 380,32</b>

Catatan/Note: 2017 Angka diperbaiki/*Revised figures*  
2018 Angka sementara/*Preliminary figures*  
2019 Angka sangat sementara/*Very preliminary figures*

Sumber/Source: BPS Kabupaten Magetan/*BPS-Statistics of Magetan Regency*

BAB  
Chapter

13

13

PERBANDINGAN ANTAR KABUPATEN/KOTA  
REGENCY/MUNICIPAL COMPARISON

**PERBANDINGAN ANTAR KABUPATEN/KOTA  
REGENCY/MUNICIPAL COMPARISON**

**3 Kabupaten/Kota dengan  
Indeks Pembangunan Manusia (IPM)  
Tertinggi Se-Provinsi Jawa Timur  
Tahun 2019**

*Top 3 Highest Reach in Human Development Index (HDI)  
In East Java Province at 2019*

81,32

KOTA MALANG

2

82,22

KOTA SURABAYA

1

80,88

KOTA MADIUN

3



**PENJELASAN TEKNIS**

1. Sumber utama data kependudukan adalah sensus penduduk yang dilaksanakan setiap sepuluh tahun sekali. Sensus penduduk telah dilaksanakan sebanyak enam kali sejak Indonesia merdeka, yaitu tahun 1961, 1971, 1980, 1990, 2000, dan 2010.

Di dalam sensus penduduk, pencacahan dilakukan terhadap seluruh penduduk yang berdomisili di wilayah teritorial Indonesia, termasuk warga negara asing kecuali anggota korps diplomatik negara sahabat beserta keluarganya.

Metode pengumpulan data dalam sensus dilakukan dengan wawancara antara petugas sensus dengan responden dan juga melalui *e-census*. Pencatatan penduduk menggunakan konsep *usual residence*, yaitu konsep di mana penduduk biasa bertempat tinggal. Bagi penduduk yang bertempat tinggal tetap dicacah di mana mereka biasa tinggal, sedangkan untuk penduduk yang tidak bertempat tinggal tetap dicacah di tempat di mana mereka ditemukan petugas sensus pada malam 'Hari Sensus'. Termasuk penduduk yang tidak bertempat tinggal tetap adalah tuna wisma, awak kapal berbendera Indonesia,

**TECHNICAL NOTES**

1. *The main source of demographic data is population census, which is conducted every ten years. Population Census has been conducted six times since Indonesia's independence: 1961, 1971, 1980, 1990, 2000, and 2010.*

*The population census enumerates all residents who domicile in the entire territory of Indonesia including foreign citizens except the diplomatic corps members and their families.*

*The method of data collection in a population census involves interviewing respondents and conducting e-census. Enumeration of the population uses the concept of "usual residence", which is the concept of "places where people usually live". De jure was applied to the permanent residents, while de facto was applied to non-permanent residents. The permanent residents were enumerated in place where they normally live, the non-permanent residents were enumerated where they were found by the enumerators, on the night of 'Census Date'. The non permanent residents include homeless people,*

penghuni perahu/rumah apung, masyarakat terpencil/terasing, dan pengungsi. Bagi mereka yang mempunyai tempat tinggal tetap dan sedang bepergian ke luar wilayah lebih dari enam bulan, tidak dicacah di tempat tinggalnya, tetapi dicacah di tempat tujuannya.

Untuk tahun yang tidak dilaksanakan sensus penduduk, data kependudukan diperoleh dari hasil proyeksi penduduk. Proyeksi penduduk merupakan suatu perhitungan ilmiah yang didasarkan pada asumsi dari komponen-komponen perubahan penduduk, yaitu kelahiran, kematian, dan migrasi. Proyeksi penduduk Indonesia 2010–2035 menggunakan data dasar penduduk hasil SP2010.

2. Penduduk Indonesia adalah semua orang yang berdomisili di wilayah teritorial Indonesia selama 6 bulan atau lebih dan atau mereka yang berdomisili kurang dari 6 bulan tetapi bertujuan menetap.
3. Produk Domestik Bruto pada tingkat nasional serta Produk Domestik Regional Bruto (PDRB) pada tingkat regional (kabupaten) menggambarkan kemampuan suatu wilayah untuk menciptakan nilai tambah pada suatu waktu tertentu. Untuk

*ship crew, boat people, remote area community, and internally displaced persons. Those who had permanent residence and had been travelling away from their home for six months or more were not enumerated in their permanent place, but in the place where they were during the census.*

*For the periods where the population census is not conducted, population projection is done to estimate population during those years. The population projection is an estimate based on the demographic components, such as birth, death, and migration. Indonesia's 2010–2035 population projection used the 2010 Population Census as the base population.*

2. *The population of Indonesia are all residents of the entire territory of Indonesia who have stayed for six months or longer, and those who intended to stay more than six months even though their length of stay is less than six months.*
3. *The basic measure of the value added arising from economic activity is known as Gross Domestic Product at the national level and Gross Regional Domestic Product (GRDP) at the regional level (provinces/ regencies/ municipalities). To compile*

menyusun PDB maupun PDRB digunakan 2 pendekatan, yaitu lapangan usaha dan pengeluaran. Keduanya menyajikan komposisi data nilai tambah dirinci menurut sumber kegiatan ekonomi (lapangan usaha) dan menurut komponen penggunaannya. PDB maupun PDRB dari sisi lapangan usaha merupakan penjumlahan seluruh komponen nilai tambah bruto yang mampu diciptakan oleh sektor0sektor ekonomi atas berbagai aktivitas produksinya. Sedangkan dari sisi pengeluaran menjelaskan tentang penggunaan dari nilai tambah tersebut.

*these statistics, two approaches have been used, i.e. "production approach" and "expenditure approach". The first approach is to measure value added produced by various kinds of economic activities, while the second approach is to measure final uses of the country's output. In other words, GDP/GRDP is the sum of total value added produced by all economic industries (activities) and the way of using it.*

4. Laju pertumbuhan Produk Domestik Bruto diperoleh dari perhitungan PDB atas dasar harga konstan. Diperoleh dengan cara mengurangi nilai PDB pada tahun ke-n terhadap nilai pada tahun ke n-1 (tahun sebelumnya), dibagi dengan nilai pada tahun ke n-1, dikalikan dengan 100 persen. Laju pertumbuhan menunjukkan perkembangan agregat pendapatan dari satu waktu tertentu terhadap waktu sebelumnya.
4. *Growth rate of Gross Domestic Product is derived from GDP at constant market prices. It is obtained by subtracting the value of GDP year n with the value of GDP year n-1, divided by the value of GDP year n-1 then multiplied by 100 percent. The growth rate of GDP explains the income growth during the given period.*
5. Untuk mengukur kemiskinan, BPS menggunakan konsep kemampuan memenuhi kebutuhan dasar (basic needs approach). Dengan pendekatan ini, kemiskinan dipandang
5. *To measure poverty, BPS-Statistics Indonesia has used the concept of basic needs approach. Therefore, poverty is viewed as economic inability to fulfill food and non-food basic needs which are measured*

sebagai ketidakmampuan dari sisi ekonomi untuk memenuhi kebutuhan dasar makanan dan bukan makanan yang diukur dari sisi pengeluaran. Metode yang digunakan adalah menghitung Garis Kemiskinan (GK), yang terdiri dari dua komponen yaitu Garis Kemiskinan Makanan (GKM) dan Garis Kemiskinan Non-Makanan (GKNM). Penghitungan Garis Kemiskinan dilakukan secara terpisah untuk daerah perkotaan dan perdesaan.

6. Penduduk miskin adalah penduduk yang memiliki rata-rata pengeluaran per kapita per bulan di bawah Garis Kemiskinan.
7. Indeks Pembangunan Manusia (IPM) merupakan indikator yang digunakan untuk melihat perkembangan pembangunan dalam jangka panjang. IPM dibentuk oleh tiga dimensi dasar, yaitu umur panjang dan hidup sehat, pengetahuan, dan standard hidup layak. Umur panjang dan hidup sehat digambarkan oleh Umur Harapan Hidup saat lahir (UHH). Pengetahuan diukur melalui indikator rata-rata lama sekolah dan harapan lama sekolah. Standar hidup yang layak digambarkan oleh pengeluaran per kapita disesuaikan (purchasing power parity).

by consumption/expenditure. The method used is calculating poverty line, which consists of two components that are Food Poverty Line (FPL) and Non-Food Poverty Line (NFPL). The poverty line was calculated separately for urban and rural areas.

6. A person whose expenditure per capita per month is below the poverty line is considered to be poor.
7. Human Development Index (HDI) is an indicator used to see the development progress in the long run. HDI is formed by three basic dimensions, namely a long and healthy life, knowledge, and a decent standard of living. Longevity and healthy life are described by Life Expectancy at birth (UHH). Knowledge is measured through indicators of the average length of school and long school expectations. Decent living standards are illustrated by adjusted per capita expenditure (purchasing power parity).

**ULASAN**

Kabupaten Magetan diantara kabupaten di sekelilingnya merupakan wilayah administrasi yang terkecil kedua setelah Kota Madiun. Berdasarkan hasil proyeksi penduduk hasil Sensus Penduduk 2010, perkiraan jumlah penduduk pertengahan tahun 2019 Kabupaten Magetan adalah 628.977 jiwa. Jumlah penduduk miskin Kabupaten Magetan tahun 2019 sebesar 60,43 ribu jiwa. Indeks Pembangunan Manusia Kabupaten Magetan tahun 2019 sebesar 73,49.

**DESCRIPTION**

*Magetan Regency, compared with another regencies/municipality, is the second smallest regency in Madiun Residency. Based on the population projection from the Population Census in 2010, the population of residents mid year 2019 of MagetanRegency about 628.977 people. At 2019, the number of poor people amounted to 60,43 thousand people. The Human Development Index of Magetan Regency in 2019 reaches 73,49.*

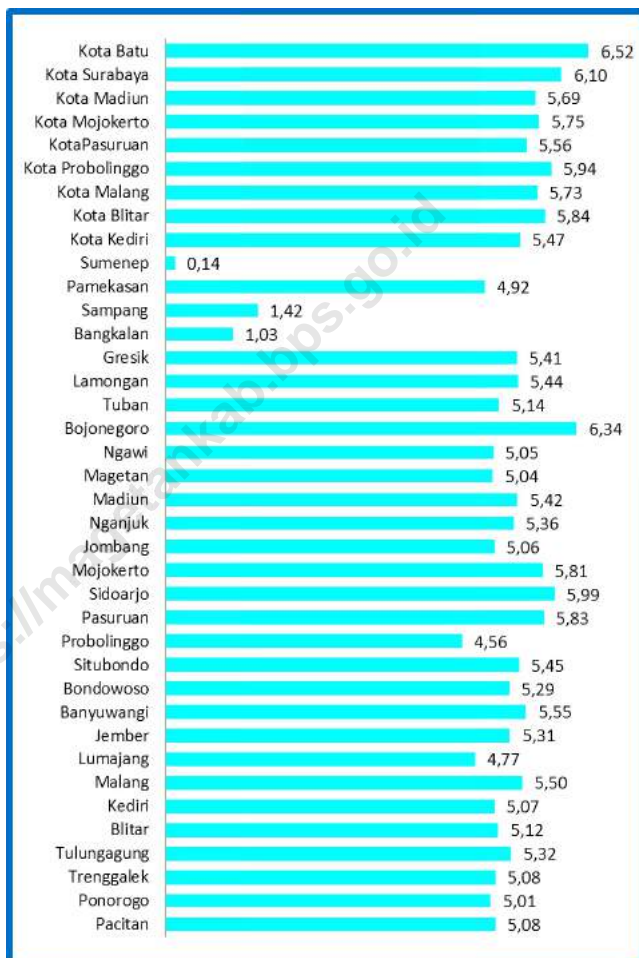
<https://magetankab.bps.go.id>





**Gambar** 13.1  
**Figures**

**Laju Pertumbuhan PDRB Atas Dasar Harga Konstan  
2010 Menurut Kabupaten/Kota di Provinsi Jawa Timur  
(persen), 2019**  
**Rate of Growth of GRDP at Constant 2010 Prices by  
Regency/Municipality in East Java Province (percent),  
2019**

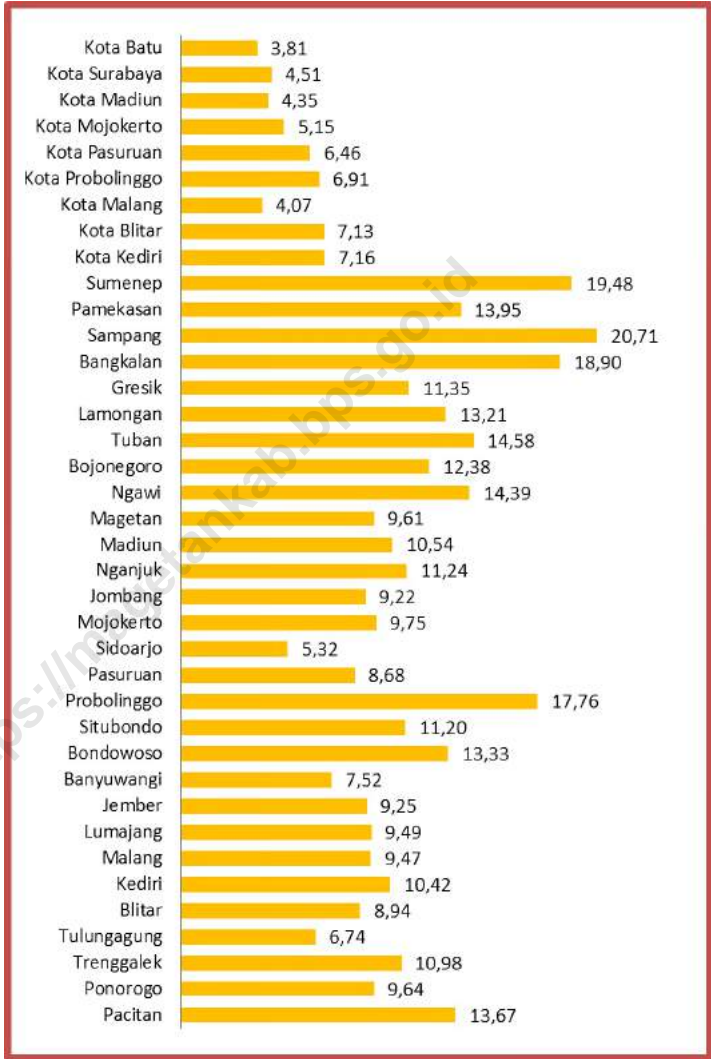


Catatan/Note: 2017 Angka diperbaiki/Revised figures  
2018 Angka sementara/Preliminary figures  
2019 Angka sangat sementara/Very preliminary figures

Sumber/Source: BPS Provinsi Jawa Timur/BPS-Statistics of East Java

**Gambar** 13.2  
**Figures**

**Persentase Penduduk Miskin Menurut Kabupaten/Kota di Provinsi Jawa Timur (persen), 2019**  
**Percentage of Poor Population by Regency/Municipality in East Java Province (percent), 2019**



Sumber/Source : BPS, Survei Sosial Ekonomi Nasional Maret/BPS-Statistics Indonesia, March National Socioeconomic Survey

**Tabel**  
**Table** 13.1

**Jumlah Penduduk Menurut Kabupaten/Kota di Provinsi  
Jawa Timur (ribu), 2015–2019**  
**Population by Regency/Municipality in East Java Province  
(thousand), 2015–2019**

<b>Kabupaten/Kota Regency/Municipality</b>	<b>2015</b>	<b>2016</b>	<b>2017</b>	<b>2018</b>	<b>2019</b>
(1)	(2)	(3)	(4)	(5)	(6)
<b>Kabupaten/Regency</b>					
Pacitan	550 986	552 307	553 388	554 394	555 304
Ponorogo	867 393	868 814	869 894	870 705	871 370
Trenggalek	689 200	691 295	693 104	694 902	696 295
Tulungagung	1 021 190	1 026 101	1 030 790	1 035 290	1 039 284
Blitar	1 145 396	1 149 710	1 153 803	1 157 500	1 160 677
Kediri	1 546 883	1 554 385	1 561 392	1 568 113	1 574 272
Malang	2 544 315	2 560 675	2 576 596	2 591 795	2 606 204
Lumajang	1 030 193	1 033 698	1 036 823	1 039 794	1 042 395
Jember	2 407 115	2 419 000	2 430 185	2 440 714	2 450 668
Banyuwangi	1 594 083	1 599 811	1 604 897	1 609 677	1 613 991
Bondowoso	761 205	765 094	768 912	772 297	775 715
Situbondo	669 713	673 282	676 703	679 993	682 978
Probolinggo	1 140 480	1 148 012	1 155 214	1 162 092	1 168 503
Pasuruan	1 581 787	1 593 683	1 605 307	1 616 578	1 627 396
Sidoarjo	2 117 279	2 150 482	2 183 682	2 216 804	2 249 476
Mojokerto	1 080 389	1 090 075	1 099 504	1 108 718	1 117 688
Jombang	1 240 985	1 247 303	1 253 078	1 258 618	1 263 814
Nganjuk	1 041 716	1 045 375	1 048 799	1 051 900	1 054 611
Madiun	676 087	677 993	679 888	681 394	682 684
Magetan	627 413	627 984	628 609	628 924	628 977
Ngawi	828 783	829 480	829 899	830 090	830 108
Bojonegoro	1 236 607	1 240 383	1 243 906	1 246 927	1 249 692
Tuban	1 152 915	1 158 374	1 163 614	1 168 277	1 172 790
Lamongan	1 187 795	1 188 193	1 188 478	1 188 913	1 189 106

Lanjutan Tabel/*Continued Table* 13.1

<b>Kabupaten/Kota Regency/Municipality</b>	<b>2015</b>	<b>2016</b>	<b>2017</b>	<b>2018</b>	<b>2019</b>
<b>(1)</b>	<b>(2)</b>	<b>(3)</b>	<b>(4)</b>	<b>(5)</b>	<b>(6)</b>
Gresik	1 256 313	1 270 702	1 285 018	1 299 024	1 312 881
Bangkalan	954 305	962 773	970 894	978 892	986 672
Samrang	936 801	947 614	958 082	968 520	978 875
Pamekasan	845 314	854 194	863 004	871 497	879 992
Sumenep	1 072 113	1 076 805	1 081 204	1 085 227	1 088 910
<b>Kota/Municipality</b>					
Kediri	280 004	281 978	284 002	285 582	287 409
Blitar	137 908	139 117	139 995	140 971	141 876
Malang	851 298	856 410	861 414	866 118	870 682
Probolinggo	229 013	231 112	233 123	235 211	237 208
Pasuruan	194 815	196 202	197 696	199 078	200 422
Mojokerto	125 706	126 404	127 279	128 282	129 014
Madiun	174 995	175 607	176 099	176 697	177 007
Surabaya	2 848 583	2 862 406	2 874 699	2 885 555	2 896 195
Batu	200 485	202 319	203 997	205 788	207 490
<b>Jawa Timur</b>	<b>38 847 561</b>	<b>39 075 152</b>	<b>39 292 971</b>	<b>39 500 851</b>	<b>39 698 631</b>

Catatan/Note: Hasil Proyeksi Penduduk Indonesia 2010–2035 (Pertengahan tahun/Juni)/*The result of Indonesia Population Projection 2010–2035 (mid year/June)*

Sumber/Source: BPS, Sensus Penduduk (SP) 2010 dan Proyeksi Penduduk Indonesia 2010–2035/BPS-Statistics Indonesia, 2010 *Population Census and Indonesia Population Projection 2010–2035*

**Tabel** 13.2  
**Table**

**Laju Pertumbuhan Produk Domestik Regional Bruto Atas Dasar Harga Konstan 2010 Menurut Kabupaten/Kota di Provinsi Jawa Timur (persen), 2015–2019**  
**Rate of Growth of Gross Regional Domestic Products at Constant 2010 Prices by Regency/Municipality in East Java Province (percent), 2015–2019**

Kabupaten/Kota Regency/Municipality	2015	2016	2017	2018	2019
(1)	(2)	(3)	(4)	(5)	(6)
<b>Kabupaten/Regency</b>					
Pacitan	5,10	5,21	4,98	5,51	5,08
Ponorogo	5,25	5,29	5,10	5,31	5,01
Trenggalek	5,03	5,00	5,02	5,03	5,08
Tulungagung	4,99	5,02	5,08	5,21	5,32
Blitar	5,06	5,08	5,07	5,10	5,12
Kediri	4,88	5,02	4,90	5,08	5,07
Malang	5,27	5,30	5,43	5,56	5,50
Lumajang	4,62	4,70	5,05	5,02	4,77
Jember	5,36	5,23	5,11	5,23	5,31
Banyuwangi	6,01	5,38	5,45	5,84	5,55
Bondowoso	4,95	4,97	5,03	5,10	5,29
Situbondo	4,86	5,00	5,07	5,47	5,45
Probolinggo	4,76	4,77	4,46	4,47	4,56
Pasuruan	5,38	5,44	5,72	5,79	5,83
Sidoarjo	5,24	5,51	5,80	6,02	5,99
Mojokerto	5,65	5,49	5,73	5,88	5,81
Jombang	5,36	5,40	5,36	5,44	5,06
Nganjuk	5,18	5,29	5,26	5,39	5,36
Madiun	5,26	5,27	5,42	5,10	5,42
Magetan	5,17	5,31	5,09	5,22	5,04
Ngawi	5,08	5,21	5,07	5,21	5,05
Bojonegoro	17,42	21,95	10,25	4,40	6,34

Lanjutan Tabel/*Continued Table* 13.2

<b>Kabupaten/Kota Regency/Municipality</b>	<b>2015</b>	<b>2016</b>	<b>2017</b>	<b>2018</b>	<b>2019</b>
(1)	(2)	(3)	(4)	(5)	(6)
Tuban	4,89	4,90	4,98	5,17	5,14
Lamongan	5,77	5,86	5,50	5,45	5,44
Gresik	6,61	5,49	5,83	5,97	5,41
Bangkalan	(2,66)	0,66	3,53	4,22	1,03
Sampang	2,08	6,17	4,69	4,56	1,42
Pamekasan	5,32	5,35	5,04	5,46	4,92
Sumenep	1,27	2,58	2,86	3,63	0,14
<b>Kota/Municipality</b>					
Kediri	5,36	5,54	5,14	5,43	5,47
Blitar	5,68	5,76	5,78	5,83	5,84
Malang	5,61	5,61	5,69	5,72	5,73
Probolinggo	5,86	5,88	5,88	5,94	5,94
Pasuruan	5,53	5,46	5,47	5,54	5,56
Mojokerto	5,74	5,77	5,65	5,80	5,75
Madiun	6,15	5,90	5,93	5,96	5,69
Surabaya	5,97	6,00	6,13	6,20	6,10
Batu	6,69	6,61	6,56	6,50	6,52
<b>Jawa Timur</b>	<b>5,44</b>	<b>5,57</b>	<b>5,46</b>	<b>5,50</b>	<b>5,52</b>

Catatan/Note: 2017 Angka diperbaiki/*Revised figures*  
 2018 Angka sementara/*Preliminary figures*  
 2019 Angka sangat sementara/*Very preliminary figures*  
 Sumber/Source: BPS Provinsi Jawa Timur/*BPS-Statistics of East Java*

**Tabel**  
**Table** 13.3**Jumlah Penduduk Miskin Menurut Kabupaten/Kota di  
Provinsi Jawa Timur (ribu), 2015–2019**  
**Number of Poor Population by Regency/Municipality in East  
Java Province (thousand), 2015–2019**

Kabupaten/Kota Regency/Municipality	2015	2016	2017	2018	2019
(1)	(2)	(3)	(4)	(5)	(6)
<b>Kabupaten/Regency</b>					
Pacitan	92,08	85,53	85,26	78,64	75,86
Ponorogo	103,22	102,06	99,03	90,22	83,97
Trenggalek	92,17	91,49	89,77	83,50	76,44
Tulungagung	87,37	84,35	82,80	75,23	70,01
Blitar	114,12	113,51	112,93	112,40	103,75
Kediri	199,38	197,43	191,08	177,20	163,95
Malang	292,87	293,74	283,96	268,49	246,60
Lumajang	118,51	115,91	112,65	103,69	98,88
Jember	269,54	265,10	266,90	243,42	226,57
Banyuwangi	146,00	140,45	138,54	125,50	121,37
Bondowoso	113,72	114,63	111,66	110,98	103,33
Situbondo	91,17	89,68	88,23	80,27	76,44
Probolinggo	236,96	240,47	236,72	217,06	207,22
Pasuruan	169,19	168,06	165,64	152,48	141,09
Sidoarjo	136,13	136,79	135,42	125,75	119,29
Mojokerto	113,86	115,38	111,79	111,55	108,81
Jombang	133,75	133,32	131,16	120,19	116,44
Nganjuk	132,04	127,90	125,52	127,28	118,51
Madiun	84,74	85,97	83,43	77,75	71,91
Magetan	71,16	69,24	65,87	64,86	60,43
Ngawi	129,32	126,65	123,76	123,09	119,43
Bojonegoro	193,99	180,99	178,25	163,94	154,64
uban	196,59	198,35	196,10	178,64	170,80



Lanjutan Tabel/*Continued Table 13.3*

<b>Kabupaten/Kota Regency/Municipality</b>	<b>2015</b>	<b>2016</b>	<b>2017</b>	<b>2018</b>	<b>2019</b>
(1)	(2)	(3)	(4)	(5)	(6)
Lamongan	182,64	176,92	171,38	164,00	157,11
Gresik	170,76	167,12	164,08	154,02	148,61
Bangkalan	216,23	205,71	206,53	191,33	186,11
Samrang	240,35	227,80	225,13	204,82	202,21
Pamekasan	146,92	142,32	137,77	125,76	122,43
Sumenep	216,84	216,14	211,92	218,60	211,98
<b>Kota/Municipality</b>					
Kediri	23,77	23,64	24,07	21,90	20,54
Blitar	10,04	9,97	11,22	10,47	10,10
Malang	39,10	37,03	35,88	35,49	35,39
Probolinggo	18,66	18,37	18,23	16,90	16,37
Pasuruan	14,52	14,93	14,85	13,45	12,92
Mojokerto	7,72	7,24	7,28	7,04	6,63
Madiun	8,55	9,05	8,70	7,92	7,69
Surabaya	165,72	161,01	154,71	140,81	130,55
Batu	9,43	9,05	8,77	7,98	7,89
<b>Jawa Timur</b>	<b>4789,12</b>	<b>4703,30</b>	<b>4617,01</b>	<b>4332,59</b>	<b>4112,25</b>

Sumber/*Source*: BPS, Survei Sosial Ekonomi Nasional Maret/BPS-Statistics Indonesia, March National Socioeconomic Survey

**Tabel**  
**Table** 13.4

**Indeks Pembangunan Manusia Menurut Kabupaten/Kota  
di Provinsi Jawa Timur, 2015–2019**  
*Human Development Index by Regency/Municipality in East  
Java Province, 2015–2019*

Kabupaten/Kota Regency/Municipality	2015	2016	2017	2018	2019
(1)	(2)	(3)	(4)	(5)	(6)
<b>Kabupaten/Regency</b>					
Pacitan	64,92	65,74	66,51	67,33	68,16
Ponorogo	68,16	68,93	69,26	69,91	70,56
Trenggalek	67,25	67,78	68,10	68,71	69,46
Tulungagung	70,07	70,82	71,24	71,99	72,62
Blitar	68,13	68,88	69,33	69,93	70,57
Kediri	68,91	69,87	70,47	71,07	71,85
Malang	66,63	67,51	68,47	69,40	70,35
Lumajang	63,02	63,74	64,23	64,83	65,33
Jember	63,04	64,01	64,96	65,96	66,69
Banyuwangi	68,08	69,00	69,64	70,06	70,60
Bondowoso	63,95	64,52	64,75	65,27	66,09
Situbondo	64,53	65,08	65,68	66,42	67,09
Probolinggo	63,83	64,12	64,28	64,85	65,60
Pasuruan	65,04	65,71	66,69	67,41	68,29
Sidoarjo	77,43	78,17	78,70	79,50	80,05
Mojokerto	70,85	71,38	72,36	72,64	73,53
Jombang	69,59	70,03	70,88	71,86	72,85
Nganjuk	69,90	70,50	70,69	71,23	71,71
Madiun	69,39	69,67	70,27	71,01	71,69
Magetan	71,39	71,94	72,60	72,91	73,49
Ngawi	68,32	68,96	69,27	69,91	70,41
Bojonegoro	66,17	66,73	67,28	67,85	68,75
Tuban	65,52	66,19	66,77	67,43	68,37

Lanjutan Tabel/Continued Table 13.4

<b>Kabupaten/Kota Regency/Municipality</b>	<b>2015</b>	<b>2016</b>	<b>2017</b>	<b>2018</b>	<b>2019</b>
(1)	(2)	(3)	(4)	(5)	(6)
Lamongan	69,84	70,34	71,11	71,97	72,57
Gresik	73,57	74,46	74,84	75,28	76,10
Bangkalan	61,49	62,06	62,30	62,87	63,79
Sampang	58,18	59,09	59,90	61,00	61,94
Pamekasan	63,10	63,98	64,93	65,41	65,94
Sumenep	62,38	63,42	64,28	65,25	66,22
<b>Kota/Municipality</b>					
Kediri	75,67	76,33	77,13	77,58	78,08
Blitar	76,00	76,71	77,10	77,58	78,56
Malang	80,05	80,46	80,65	80,89	81,32
Probolinggo	71,01	71,50	72,09	72,53	73,27
Pasuruan	73,78	74,11	74,39	74,78	75,25
Mojokerto	75,54	76,38	76,77	77,14	77,96
Madiun	79,48	80,01	80,13	80,33	80,88
Surabaya	79,47	80,38	81,07	81,74	82,22
Batu	72,62	73,57	74,26	75,04	75,88
<b>Jawa Timur</b>	<b>68,95</b>	<b>69,74</b>	<b>70,27</b>	<b>70,77</b>	<b>71,50</b>

Sumber/Source: BPS Provinsi Jawa Timur/BPS-Statistics of East Java



Sensus  
Penduduk  
2020

# DATA

**MENCERDASKAN BANGSA**

*Enlighten The Nation*



**BADAN PUSAT STATISTIK  
KABUPATEN MAGETAN**

Jalan Mayjend Sukowati No. 1A, Magetan

Telepon : (0351) 895098 | Fax : (0351) 895098

Homepage : [magetankab.bps.go.id](https://magetankab.bps.go.id) | Email : [bps3520.bps.go.id](mailto:bps3520.bps.go.id)

