

Kabupaten

**MOJOKERTO**

**Dalam Angka**

*Mojokerto Regency in Figures*

**2020**



**BADAN PUSAT STATISTIK  
KABUPATEN MOJOKERTO**  
*BPS-Statistics of Mojokerto Regency*



Kabupaten

**MOJOKERTO**

**Dalam Angka**

*Mojokerto Regency in Figures*

**2020**

# **KABUPATEN MOJOKERTO DALAM ANGKA**

## ***Mojokerto Regency in Figures***

### **2020**

ISSN: 2355-9772

No. Publikasi/*Publication Number*: 35160.2002

Katalog /*Catalog*: 1102001.3516

Ukuran Buku/*Book Size*: 14,8 cm x 21 cm

Jumlah Halaman/*Number of Pages* : xxxviii + 309 hal/*pages*

Naskah/*Manuscript*:

BPS Kabupaten Mojokerto

*BPS-Statistics of Mojokerto Regency*

Penyunting/*Editor*:

BPS Kabupaten Mojokerto

*BPS-Statistics of Mojokerto Regency*

Gambar Kover/*Cover Design*:

BPS Kabupaten Mojokerto

*BPS-Statistics of Mojokerto Regency*

Ilustrasi Kover/*Cover Illustration*:

...

Diterbitkan oleh/*Published by*:

©BPS Kabupaten Mojokerto/*BPS-Statistics of Mojokerto Regency*

Dicetak oleh/*Printed by*:

CV. Azka Putra Pratama

Dilarang mengumumkan, mendistribusikan, mengomunikasikan, dan/atau mengandakan sebagian atau seluruh isi buku ini untuk tujuan komersil tanpa izin tertulis dari Badan Pusat Statistik.

*Prohibited to announce, distribute, communicate, and/or copy part or all of this book for commercial purpose without permission from BPS-Statistics Indonesia.*

## **TIM PENYUSUN/DRAFTING TEAM**

Penanggung Jawab Umum <i>General Responsible</i>	: Ir. Lutfin Fana, MM.
Koordinator Teknis <i>Technic Coordinator</i>	: Tony Hartono, SST., M.Si.
Penyusun Naskah <i>Author Manuscript</i>	: Dewi Fitriana, SST., M.Si. Yuniar Iriyanti, SST.
Penyunting/ <i>Editor</i>	: Tony Hartono, SST., M.Si.
Tata Letak/ <i>Layouter</i>	: Tony Hartono, SST., M.Si.
Pengolah Data/ <i>Data Processing</i>	: Dewi Fitriana, SST., M.Si. Yuniar Iriyanti, SST.
Gambar Kulit/ <i>Cover Design</i>	: Yuniar Iriyanti, SST.
Infografis/ <i>Infographics</i>	: Dewi Fitriana, SST., M.Si. Yuniar Iriyanti, SST.

<https://mojokertokab.go.id/>



**PETA WILAYAH KABUPATEN MOJOKERTO**  
**MAP OF MOJOKERTO REGENCY**





**KEPALA BPS KABUPATEN MOJOKERTO**  
**CHIEF STATISTICIAN OF MOJOKERTO REGENCY**



**Ir. LUTFIN FANA, MM**







## KATA PENGANTAR

Kabupaten Mojokerto Dalam Angka 2020 merupakan publikasi tahunan yang diterbitkan oleh BPS Kabupaten Mojokerto. Disadari bahwa publikasi ini belum sepenuhnya memenuhi harapan pihak pemakai data khususnya para perencana, namun diharapkan dapat membantu melengkapi penyusunan rencana pembangunan di Kabupaten Mojokerto.

Publikasi ini dapat terwujud berkat kerja sama dan bantuan dari berbagai pihak baik instansi pemerintah maupun swasta. Kepada semua pihak yang telah memberikan bantuan disampaikan penghargaan dan terima kasih yang sebesar-besarnya.

Walaupun publikasi ini telah disiapkan sebaik-baiknya, namun disadari masih ada kekurangan dan kesalahan yang terjadi. Untuk perbaikan publikasi ini, tanggapan dan saran yang bersifat konstruktif dari para pemakai sangat diharapkan.

Mojokerto , April 2020  
Kepala BPS  
Kabupaten Mojokerto

**Ir. LUTFIN FANA, MM**



## PREFACE

*Mojokerto Regency in Figures 2020 is an annual publication written by BPS Mojokerto Regency. Despite the fact that this publication has not perfect and has not fully filled the user's hope, especially for the planners, it hopefully can assist the development planning of Mojokerto Regency.*

*The release has been made with the assistance and contribution from both public institutions and private organizations. Therefore to all parties who have been involved in the preparation of this publication, I would like to express my highly appreciation and gratitude.*

*In spite of high effort in preparation, failures and mistakes are still probably occurred. Comments and constructive suggestions for the improvement of this publication are always welcome.*

*Mojokerto, April 2020  
Chief Statistician of  
Mojokerto Regency*

**Ir. LUTFIN FANA, MM**

## DAFTAR ISI / CONTENTS

	Halaman Page
Kata Pengantar/ <i>Preface</i> .....	ix
Daftar Isi/ <i>Contents</i> .....	xi
Penjelasan Umum/ <i>Explanatory Notes</i> .....	xiii
Daftar Singkatan/ <i>List of Abbreviations</i> .....	xv
Statistik Kunci/ <i>Key Statistics</i> .....	xvi
Daftar Tabel/ <i>List of Tables</i> .....	xix
Daftar Gambar/ <i>List of Figures</i> .....	xxxv
1. Geografi dan Iklim/ <i>Geography and Climate</i> .....	1
2. Pemerintahan/ <i>Government</i> .....	21
3. Penduduk dan Ketenagakerjaan/ <i>Population and Employment</i> .....	47
4. Sosial dan Kesejahteraan Rakyat/ <i>Social and Welfare</i> .....	75
5. Pertanian, Kehutanan, Peternakan, dan Perikanan/ <i>Agriculture, Forestry, Livestock, and Fishery</i> .....	149
6. Pertambangan dan Energi/ <i>Mining and Energy</i> .....	205
7. Pariwisata/ <i>Tourism</i> .....	215
8. Transportasi dan Komunikasi/ <i>Transportation and Communication</i> .....	223
9. Perbankan, Koperasi, dan Harga-harga/ <i>Banking, Cooperative, dan Prices</i> .....	243
10. Pengeluaran Penduduk/ <i>Population Expenditure</i> .....	253
11. Perdagangan/ <i>Trade</i> .....	263
12. Sistem Neraca Regional/ <i>System of Regional Accounts</i> .....	275
13. Perbandingan Antar Kabupaten/Kota/ <i>Regency/Municipal Comparison</i> .....	297



## PENJELASAN UMUM/EXPLANATORY NOTES

Tanda-tanda, satuan-satuan, dan lain-lainnya yang digunakan dalam publikasi ini adalah sebagai berikut:

*Symbols, measurement units, and acronyms which are used in this publication, are as follows:*

### 1. TANDA-TANDA/SYMBOLS

Data tidak tersedia/Data not available .....	: ...
Tidak ada atau nol /Null or zero .....	: -
Data dapat diabaikan/Data negligible .....	: 0
Tanda decimal/Decimal point .....	: ,
Data tidak dapat ditampilkan/Not applicable .....	: NA
Angka estimasi/Estimated figures .....	: e
Angka diperbaiki/Revised figures .....	: r
Angka sementara/Preliminary figures .....	: x
Angka sangat sementara/Very preliminary figures .....	: xx
Angka sangat sangat sementara/Very very preliminary figures .....	: xxx

### 2. SATUAN/UNITS

barel/barrel .....	: 158,99 liter/litres = 1/6,2898 m <sup>3</sup>
hektar (ha)/hectare (ha) .....	: 10 000 m <sup>2</sup>
kilometer (km)/kilometres (km) .....	: 1 000 meter/meters (m)
knot/knot .....	: 1,8523 km/jam (km/hour)
kuintal/quintal .....	: 100 kg
KWh .....	: 1 000 Watt hour
MWh .....	: 1 000 KWh
liter (untuk beras)/litre (for rice) .....	: 0,80 kg
MMSCF .....	: 1/35,3 m <sup>3</sup>
metrik ton (m.ton)/metric ton (m. ton) .....	: 0,98421 long ton = 1 000 kg
ons/ounce .....	: 28,31 gram/grams
ton .....	: 1 000 kg

Satuan lain: buah, dus, butir, helai/lembar, kaleng, batang, pulsa, ton kilometer (ton-km), jam, menit, persen (%).

*Other units: unit, pack, pieces, sheet, tin, pulse, ton-kilometres(ton-km), hour, minute, percent (%).*

Perbedaan angka di belakang koma disebabkan oleh pembulatan angka.

*The difference in decimal numbers is caused by rounding.*



## DAFTAR SINGKATAN/ LIST OF ABBREVIATIONS

SI	: Stasiun Iklim
SIMPK	: Stasiun Meteorologi Pertanian Khusus
t.t	: Tempat tidur
BCG	: Bacillus Calmette Guerin
DPT	: Difteri, Pertusis, Tetanus
TT	: Tetanus Toxoid
IOT	: Industri Obat Tradisional/ <i>Traditional Medicine Industry</i>
IKOT	: Industri Kecil Obat Tradisional/ <i>Traditional Medicine Small</i>
Alkes	: Alat kesehatan/ <i>Health Kits</i>
PKRT	: Perbekalan Kesehatan Rumah tangga/ <i>Household Health Logistics</i>
Kompl	: Komplemen/ <i>Complement</i>
IRTP	: Industri Pangan Produksi Rumah Tangga/ <i>Foods Home Industry</i>
PBF	: Pedagang Besar Farmasi/ <i>Pharmacy Whole-seller</i>
GFK	: Gudang Farmasi Kab/Kota/Regency/ <i>Municipality Pharmacy Warehouse</i>
RB	: Rumah Bersalin/ <i>Delivery House</i>
Pustu	: Puskesmas pembantu/ <i>Auxiliary Public Health Center</i>
BP	: Balai Pengobatan/ <i>Polyclinic</i>
TPS	: Tempat Pembuangan Sementara / <i>landfill</i>
Jamkesmas	: Jaminan kesehatan masyarakat miskin/ <i>Poor public health insurance</i>
PJKMU	: Program Jaminan Kesehatan Masyarakat Umum
SIUP	: Surat Ijin Usaha Perdagangan/ <i>Trading Permission Letter</i>
TDP	: Tanda Daftar Perusahaan/ <i>Company Registration Identity</i>
API	: Angka Pengenal Importir/ <i>Importer's Identity Number</i>



## Statistik Kunci, 2017–2019 Key Statistics, 2017–2019

Rincian/Description	Satuan/Unit	2017	2018	2019
(1)	(2)	(5)	(6)	(7)
<b>SOSIAL/SOCIAL</b>				
Penduduk <sup>1</sup> /Population <sup>1</sup>	juta/million	1,138	1,133	1,159
Laju Pertumbuhan Penduduk <sup>1</sup> /Population Growth <sup>1</sup>	%	0,01	-0,003	1,19
Angka Kelahiran Total-AKT <sup>1</sup> /Total Fertility Rate-TFR <sup>1</sup>	anak/child	...	...	...
Angka Kematian Bayi-AKB (per 1000 kelahiran hidup) <sup>1</sup> Infant Mortality Rate-IMR (per 1000 life births) <sup>1</sup>	bayi infant	...	...	...
Angka Harapan Hidup <sup>1</sup> -e <sub>y</sub> /Life Expectancy Rate <sup>1</sup>	tahun/years	72,10	72,24	72,43
Angka Melek Huruf Usia 15+/ <i>Literacy Rate Aged 15+</i>	%	...	96,36	95,93
Tingkat Partisipasi Angkatan Kerja -TPAK <sup>2</sup> Labour Force Participation Rate-LFPR <sup>2</sup>	%	73,22	71,92	69,35
Tingkat Pengangguran Terbuka-TPT <sup>2</sup> Unemployment Rate-UR <sup>2</sup>	%	5,00	4,27	3,68
Penduduk Miskin <sup>3</sup> /Poor People <sup>4</sup>	ribu/thousand	111,79	111,55	108,81
Persentase Penduduk Miskin <sup>4</sup> Percentage of Poor People <sup>4</sup>	%	10,19	10,08	9,75
Indeks Pembangunan Manusia-IPM <sup>5</sup> Human Development Index <sup>5</sup>	–	72,36	72,64	73,53
<b>EKONOMI/ECONOMIC</b>				
Produk Domestik Bruto (PDRB) Harga Berlaku <sup>6</sup> Gross Regional Domestic Product (GRDP) at Current Price <sup>6</sup>	milyar rupiah billion rupiahs	70 763,17	76 682,83	82 391,83
Laju Pertumbuhan Ekonomi <sup>7</sup> /Economic Growth <sup>7</sup>	%	5,73	5,88	5,81
PDRB Per Kapita Harga Berlaku <sup>6,8</sup> Per Capita of GRDP at Current Price <sup>6,8</sup>	juta rupiah million rupiahs	62 182,0	67 681,2	71 088,7
Inflasi/ <i>Inflation (y-o-y)</i>	%	...	...	...
Ekspor/ <i>Export</i>	miliar/billion US\$	...	...	...
Impor/ <i>Import</i>	miliar/billion US\$	...	...	...
Wisatawan Asing/ <i>Foreign Tourists</i>	juta/million	...	...	...
Uang Beredar Luas (M <sub>2</sub> ) Broad Money	triliun rupiah trillion rupiahs	...	...	...
Posisi Cadangan Devisa/ <i>Reserve Asset Position</i>	miliar/billion US\$	...	...	...
Realisasi Penanaman Modal Dalam Negeri-PMDN <i>Realization of Domestic Investment</i>	triliun rupiah trillion rupiahs	...	...	...
Realisasi Penanaman Modal Asing-PMA <i>Realization of Foreign Investment</i>	miliar/billion US\$	...	...	...
Suku Bunga Sertifikat Bank Indonesia (1 bulan) <sup>10</sup> <i>Interest Rate of Bank Indonesia Certificate (1 month)<sup>10</sup></i>	%	...	...	...
Kurs Tengah US\$/ <i>Middle Rates of US\$</i>	rupiah/rupiahs	13 548	14 481	13 901
Indeks Harga Saham Gabungan (IHSG) <i>Composite Stocks Price Index (CSP)</i>	–	...	...	...

- Catatan/Notes: <sup>1</sup> Data 2006–2009: berdasarkan hasil SUPAS 2005; mulai 2010: Hasil proyeksi penduduk Indonesia 2010–2035 (pertengahan tahun/Juni)/*Data in 2006–2009: based on SUPAS 2005; since 2010: The result of Indonesia population projection 2010–2035 (mid year/June)*
- <sup>2</sup> Kondisi Agustus/*Condition at August*
- <sup>3</sup> Menggunakan penimbang hasil proyeksi penduduk tahun 2010–2035/*Weighted by the 2010–2035 population projection*
- <sup>4</sup> Kondisi Maret/*Condition at March*
- <sup>5</sup> Sejak tahun 2010, IPM dihitung dengan metode baru. Komponen IPM metode baru adalah angka harapan hidup saat lahir, harapan lama sekolah, rata-rata lama sekolah, dan pengeluaran per kapita/*Since 2010, HDI was calculated using new method. New HDI component are life expectancy at birth, expected years of schooling, means years of schooling, and expenditure per capita*
- <sup>6</sup> Mulai tahun 2010 mengadopsi *System of National Account 2008 (SNA 2008)*/*Since 2010 is in line with System of National Account 2008 (SNA 2008)*
- <sup>7</sup> Sebelum 2011 menggunakan tahun dasar 2000 (2000=100), mulai 2011 menggunakan tahun dasar 2010 (2010=100)/*Before 2011 using 2000 base year (2000=100), since 2011 using 2010 base year (2010=100)*
- <sup>8</sup> Mulai 2010 proyeksi penduduk berdasarkan hasil SP2010/*Since 2010 population projection based on SP2010*
- <sup>9</sup> IHK 82 kota (2012 = 100)/*CPI 82 cities (2012 = 100)*
- <sup>10</sup> Mulai 2010: menggunakan SBI 9 bulan/*Since 2010: using SBI 9 month*



## DAFTAR TABEL/LIST OF TABLES

		Halaman <i>Page</i>
<b>1.</b>	<b>GEOGRAFI DAN IKLIM/GEOGRAPHY AND CLIMATE .....</b>	<b>1</b>
<b>1.1</b>	<b>KEADAAN GEOGRAFI .....</b>	<b>9</b>
	<b>GEOGRAPHY CONDITION .....</b>	<b>9</b>
1.1.1	Luas Daerah dan Jumlah Pulau Menurut Kecamatan, 2019 .....	9
	<i>Total Area and Number of Islands by Subdistrict, 2019.....</i>	<i>9</i>
1.1.2	Tinggi Wilayah dan Jarak ke Ibukota, 2019 .....	11
	<i>Altitude and Distance to the Capital, 2019.....</i>	<i>11</i>
1.1.3	Luas Daerah per Kecamatan Menurut Letak Ketinggian dari Permukaan Laut (Ha), 2019 .....	12
	<i>District Areas by Altitudes from Sea Level (Ha), 2019.....</i>	<i>12</i>
1.1.4	Luas Daerah per Kecamatan Menurut Klasifikasi Kemiringan Tanah (Ha), 2019 .....	13
	<i>The District Areas by Sloping Classification (Ha), 2019 .....</i>	<i>13</i>
1.1.5	Nama dan Panjang Sungai Yang Melintas di Kabupaten Mojokerto, 2019 .....	14
	<i>Rivers and Its Lengths which Pass to Mojokerto Regency, 2019.....</i>	<i>14</i>
<b>1.2</b>	<b>KEADAAN IKLIM .....</b>	<b>16</b>
	<b>CLIMATE CONDITION .....</b>	<b>16</b>
1.2.1	Pengamatan Unsur Iklim di Stasiun Pengamatan dan Kecamatan di Kabupaten Mojokerto, 2019 .....	16
	<i>Observation of Climate Elements at Climate Station and Subdistrict in Mojokaerto Regency, 2019 .....</i>	<i>16</i>
1.2.2	Curah Hujan per Bulan Menurut Stasiun Pengamatan (mm), 2019...	17
	<i>Monthly Rainfall by Perception Station (mm), 2019 .....</i>	<i>17</i>
1.2.3	Jumlah Hari Hujan per Bulan Menurut Stasiun Pengamatan, 2019...	19
	<i>Monthly Number of Rain Days by Perception Station, 2019 .....</i>	<i>19</i>
<b>2.</b>	<b>PEMERINTAHAN/GOVERNMENT .....</b>	<b>21</b>
<b>2.1</b>	<b>WILAYAH ADMINISTRATIF .....</b>	<b>28</b>
	<b>ADMINISTRATIVE AREA .....</b>	<b>28</b>
2.1.1	Jumlah Desa <sup>1</sup> /Kelurahan Menurut Kecamatan, 2015–2019 .....	28
	<i>Number of Villages<sup>1</sup>/Kelurahan by Subdistrict, 2015–2019 .....</i>	<i>28</i>

	Halaman Page
2.1.2	Jumlah Desa, Kelurahan, Dusun, Rukun Warga dan Rukun Tetangga Menurut Kecamatan, 2019 ..... 29 <i>Number of Villages, Kelurahan, Dusun, Rukun Warga and Rukun Tetangga by Subdistrict, 2019 ..... 29</i>
2.1.3	Jumlah Lembaga Pemberdayaan Masyarakat (LPM) Menurut Kategori di Kabupaten Mojokerto, 2019 ..... 30 <i>Number Emporwerment Society Organization by Categories in Mojokerto Regency, 2019 ..... 30</i>
2.1.4	Jumlah Organisasi Kemasyarakatan Yang Terdaftar 2016-2019..... 31 <i>Number of Enlisted Social Organization 2016-2019 ..... 31</i>
2.1.5	Jumlah Organisasi Kemasyarakatan Yang Terdaftar Menurut Kecamatan 2019..... 32 <i>Number of Community Organizations Listed by District 2019 ..... 32</i>
<b>2.2</b>	<b>SUMBER DAYA MANUSIA..... 33</b> <b><i>HUMAN RESOURCES ..... 33</i></b>
2.2.1	Jumlah Pegawai Negeri Sipil Menurut Jabatan dan Jenis Kelamin, Desember 2018 dan Desember 2019 ..... 33 <i>Number of Civil Servants by Occupation and Sex, Desember 2018 dan Desember 2019 ..... 33</i>
2.2.2	Jumlah Pegawai Negeri Sipil Menurut Tingkat Pendidikan dan Jenis Kelamin Desember 2018 dan Desember 2019 ..... 35 <i>Number of Civil Servants by Educational Level and Sex December 2018 and December 2019 ..... 35</i>
2.2.3	Jumlah Pegawai Negeri Sipil Menurut Tingkat Kepangkatan dan Jenis Kelamin Desember 2018 dan Desember 2019 ..... 37 <i>Number of Civil Servants by Hierarchy and Sex, December 2018 and December 2019..... 37</i>
<b>2.3</b>	<b>POLITIK..... 39</b> <b><i>POLITIC ..... 39</i></b>
2.3.1	Jumlah Anggota Dewan Perwakilan Rakyat Daerah Menurut Partai Politik dan Jenis Kelamin, 2019..... 39 <i>Total Members of Regional House of Representatives by Political Parties and Sex, 2019 ..... 39</i>
2.3.2	Komposisi Keanggotaan DPRD Kab. Mojokerto Menurut Komisi dan Fraksi, 2019 ..... 40

	<i>Composition of Legislative Member of Mojokerto Regency by Commission and Faction, 2019</i> .....	40
2.3.3	Jumlah Anggota DPRD Menurut Jenis Kelamin dan Tingkat Pendidikan, 2019 .....	41
	<i>Number of Legislative Member by Sex and Education, 2019</i> .....	41
2.3.4	Frekuensi Kegiatan Rapat-Rapat DPRD Kab. Mojokerto, 2019.....	42
	<i>Meeting Activity Frequency of Legislative Mojokerto Regency, 2019</i> ....	42
2.3.5	Kekuatan Linmas Terlatih Menurut Kecamatan 2019.....	43
	<i>Civilian Trained Potentially by District, 2019</i> .....	43
2.3.6	Kekuatan Potensi Linmas Per Kecamatan 2019.....	44
	<i>Civilian Trained Potentially by District, 2019</i> .....	44
2.3.7	Kekuatan Potensi Linmas Menurut Pendidikan Per Kecamatan 2019	45
	<i>Civilian Trained Potentially by Eucation and District, 2019</i> .....	45
<b>3.</b>	<b>PENDUDUK DAN KETENAGAKERJAAN/POPULATION AND EMPLOYMENT</b> .....	<b>47</b>
<b>3.1</b>	<b>PENDUDUK</b> .....	<b>56</b>
	<b>POPULATION</b> .....	<b>56</b>
3.1.1	Penduduk, Laju Pertumbuhan Penduduk per Tahun, Distribusi Persentase Penduduk, Kepadatan Penduduk, Rasio Jenis Kelamin Penduduk Menurut Kecamatan, 2019 .....	56
	<i>Population, Annual Population Growth Rate, Percentage Distribution of Population, Population Density, and Population Sex Ratio by Subdistrict, 2019</i> .....	56
3.1.2	Jumlah Penduduk Menurut Jenis Kelamin, 2019.....	59
	<i>Number of Population by Sex, 2019</i> .....	59
3.1.3	Jumlah Penduduk Menurut Kelompok Umur dan Jenis Kelamin, 2019 .....	60
	<i>Population by Age Groups and Gender, 2019</i> .....	60
3.1.4	Rumah Tangga dan Rata-rata Banyaknya Anggota Rumah Tangga Menurut Kecamatan, 2019 .....	61
	<i>Number of Households and Average Household Size by Subdistrict, 2019</i> .....	61
3.1.5	Banyaknya Kematian Penduduk Menurut Jenis Kelamin, 2019 .....	62
	<i>Number of Death Population by Sex, 2019</i> .....	62

	Halaman Page	
3.1.6	Banyaknya Penduduk yang Datang Menurut Jenis Kelamin, 2019.... <i>Number of Moving In Population by Sex, 2019</i> .....	63 63
3.1.7	Banyaknya Penduduk yang Pindah Keluar Menurut Jenis Kelamin, 2019..... <i>Number of Moving Out Population by Sex, 2019</i> .....	64 64
<b>3.2</b>	<b>KETENAGAKERJAAN .....</b>	<b>65</b>
	<b>EMPLOYMENT .....</b>	<b>65</b>
3.2.1	Pencari Kerja Terdaftar, Lowongan Kerja Terdaftar, dan Penempatan/Pemenuhan Tenaga Kerja Menurut Kelamin, 2019..... <i>Number of Registered Job Applicants, Registered Job Vacancies, and Placement of Workers by Sex, 2019</i> .....	65 65
3.2.2	Jumlah Pencari Kerja yang Terdaftar Menurut Pendidikan dan Jenis Kelamin, 2019..... <i>Number of Registered Job Seekers by Education and Sex, 2019</i> .....	68 68
3.2.3	Jumlah Pendaftaran dan Penghapusan Pencari Kerja, Pemenuhan/ Penempatan, serta Pendaftaran dan Penghapusan Lowongan Pekerjaan, 2019 .....	69 69
	<i>Number of Registration and Job Seekers Cancelled, Placement, and Registration and Vacancy Cancelled, 2019</i> .....	69 69
3.2.4	Jumlah Pencari Kerja, Penempatan Kerja dan Permintaan Menurut Jenis Kelamin, 2019..... <i>Number of Job Seekers, Job Placement and Demand by Sex, 2019</i> .....	70 70
3.2.5	Pemegang Ijin Bekerja Bagi Warga Negara Asing Menurut Kewarganegaraan, 2016-2019 .....	71 71
	<i>Foreigners Having Job Permit By Nationality, 2016-2019</i> .....	71 71
3.2.6	Pemegang Ijin Bekerja Bagi Warga Negara Asing Menurut Lapangan Usaha, 2016-2019 .....	72 72
	<i>Foreigners Having Job Permit By Occupation, 2016-019</i> .....	72 72
3.2.7	Penetapan Upah Minimum Regional (UMR) Wilayah Kabupaten Mojokerto, 2005-2019..... <i>Stipulating of Minimum Regional Fee of Mojokerto Regency, 2016- 2019</i> .....	73 73
<b>4.</b>	<b>SOSIAL DAN KESEJAHTERAAN RAKYAT/SOCIAL AND WELFARE .....</b>	<b>75</b>
<b>4.1</b>	<b>PENDIDIKAN .....</b>	<b>86</b>

	<b>EDUCATION .....</b>	<b>86</b>
4.1.1	Jumlah Sekolah, Guru, dan Murid Taman Kanak-Kanak (TK) di Bawah Kementerian Pendidikan dan Kebudayaan Menurut Kecamatan, 2018/2019 dan 2019/2020..... <i>Number of Schools, Teachers, and Pupils in Kindergarten Under The Ministry of Education and Culture by Subdistrict, 2018/2019 dan 2019/2020 .....</i>	86 86
4.1.2	Jumlah Sekolah, Guru, dan Murid Raudatul Athfal (RA) di Bawah Kementerian Agama Menurut Kecamatan, 2018/2019 dan 2019/2020..... <i>Number of Schools, Teachers, and Pupils in Raudatul Athfal (RA) Under The Ministry of Religious Affairs by Subdistrict, 2018/2019 dan 2019/2020 .....</i>	89 89
4.1.3	Jumlah Sekolah, Guru, dan Murid Sekolah Dasar (SD) di Bawah Kementerian Pendidikan dan Kebudayaan Menurut Kecamatan, 2018/2019 dan 2019/2020 .....	90
	<i>Number of Schools, Teachers, and Pupils in Primary Schools Under The Ministry of Education and Culture by Subdistrict, 2018/2019 dan 2019/2020 .....</i>	90
4.1.4	Jumlah Sekolah, Guru, dan Murid Madrasah Ibtidaiyah (MI) di Bawah Kementerian Agama Menurut Kecamatan Menurut Kecamatan, 2018/2019 dan 2019/2020..... <i>Number of Schools, Teachers, and Pupils in Madrasah Ibtidaiyah (MI) Under The Ministry of Religious Affairs by Subdistrict, 2018/2019 dan 2019/2020 .....</i>	93 93
4.1.5	Jumlah Sekolah, Guru, dan Murid Sekolah Menengah Pertama (SMP) di Bawah Kementerian Pendidikan dan Kebudayaan Menurut Kecamatan, 2018/2019 dan 2019/2020 .....	94
	<i>Number of Schools, Teachers, and Pupils in Junior High Schools Under The Ministry of Education and Culture by Subdistrict, 2018/2019 dan 2019/2020 .....</i>	94
4.1.6	Jumlah Sekolah, Guru, dan Murid Madrasah Tsanawiyah (MTs) di Bawah Kementerian Agama Menurut Kecamatan, 2018/2019 dan 2019/2020..... <i>Number of Schools, Teachers, and Pupils in Madrasah Tsanawiyah (MTs) Under The Ministry of Religious Affairs by Subdistrict, 2018/2019</i>	97



	Halaman Page
	97
4.1.7	98
4.1.8	101
4.1.9	104
4.1.10	107
4.1.11	112
4.1.12	113
4.1.13	113

	<i>Net Participation Rates and Gross Participation Rates by Educational Level in Kediri Regency, 2018 and 2019</i> .....	114
<b>4.2</b>	<b>KESEHATAN</b> .....	<b>115</b>
	<b>HEALTH</b> .....	<b>115</b>
4.2.1	Jumlah Desa/Kelurahan Yang Memiliki Sarana Kesehatan Menurut Kecamatan, 2014–2019 .....	115
	<i>Number of Villages Having Health Facilities by Subdistrict, 2014–2019</i> .....	<b>115</b>
4.2.2	Banyaknya Fasilitas Kesehatan dan Paramedis.....	121
	<i>Number of Health Facilities and Paramedic 2018-2019</i> .....	<b>121</b>
4.2.3	Jumlah Sarana Kesehatan Menurut Kecamatan .....	123
	<i>Number of Health Facilities by Subdistrict 2019</i> .....	123
4.2.4	Jumlah Kasus 10 Penyakit Menurut Jenisnya.....	125
	<i>Number of Cases from The 10 Type of Diseases by Kinds 2019</i> .....	125
4.2.5	Jumlah Dokter Yang Berpraktek Menurut Keahlian/Spesialisasinya dan Jenis Kelamin.....	126
	<i>Number of Doctors whose Practiced by Specialization and Sex 2019</i>	126
4.2.6	Banyaknya Tenaga Kesehatan di Puskesmas Menurut Spesialisasinya .....	<b>127</b>
	<b><i>Number of Personnels at Public Health Centre by Specialization 2019</i></b> .....	127
4.2.7	Jumlah Rumah Sakit Umum Menurut Klasifikasi dan Kapasitas Tempat Tidur.....	129
	<i>Number of The General Hospitals by Classification and Bed's Capacity 2019</i> .....	129
4.2.8	Hasil Pelayanan Imunisasi di Puskesmas 2019.....	<b>130</b>
	<i>Result of Immunization Service at Public Health Center 2019</i> .....	130
4.2.9	Hasil Pelayanan Imunisasi di Puskesmas 2019.....	<b>132</b>
	<i>Result of Immunization Service at Public Health Center 2019</i> .....	132
4.2.10	Jumlah Pasien Rawat Inap Menurut Kelas Kamar dan Jenis Kelamin di RSUD Prof. Dr. Soekandar 2018.....	134
	<i>Number of Opname Patient by Class Room and Sex at Prof. Dr. Soekandar Local Public Hospital, 2018</i> .....	<b>134</b>
4.2.11	Hasil Pelayanan di Instalasi Rawat Jalan di RSUD Prof. Dr. Soekandar 2018 .....	135

	<i>Result of Service on Going Treatments at Prof. Dr. Soekandar Local Public Hospital, 2018</i> .....	135
<b>4.3</b>	<b>AGAMA DAN SOSIAL LAINNYA</b> .....	<b>137</b>
	<b>RELIGION AND OTHER SOCIAL AFFAIRS</b> .....	<b>137</b>
4.3.1	Jumlah Penduduk Menurut Kecamatan dan Agama yang Dianut, 2019 .....	137
	<i>Population by Subdistrict and Religion, 2019</i> .....	137
4.3.2	Jumlah Tempat Peribadatan Menurut Kecamatan, 2019.....	138
	<i>Number of Places of Worship by Subdistrict and Religion, 2019</i> .....	138
4.3.3	Jumlah Desa/Kelurahan yang Mengalami Bencana Alam <sup>2</sup> Menurut Kecamatan, 2011– 2018 .....	139
	<i>Number of Villages that Had Natural Disaster<sup>2</sup> by Subdistrict, 2011– 2018</i> .....	139
4.3.4	Jumlah Jamaah Haji Kabupaten Mojokerto Menurut Kecamatan .....	142
	<i>Number of Hajj Pilgrims in Mojokerto Regency by District, 2019</i> .....	142
4.3.5	Data KPM Penerima BPNT .....	143
	<i>KPM Receptient BPNT, 2019</i> .....	143
4.3.6	Jumlah Kecelakaan Lalu Lintas, Kasus Kejahatan dan Penyelesaian Kasus Menurut Kepolisian Sektor di Kabupaten Mojokerto .....	144
	<i>Number of Traffic Accidents, Reported Criminal Cases And Solved Cases by Subdistrict Police Office in Mojokerto 2019</i> .....	144
4.3.3	Banyaknya Perkara yang Masuk dan Diputuskan Menurut Jenis Perkara .....	145
	<i>Number of Cases Received and Sentenced by Kinds of Cases, 2019</i> .....	145
4.3.3	Banyaknya Perceraian yang Masuk dan yang Diputus Oleh Pengadilan Agama Mojokerto .....	147
	<i>Civil Cases Received and Sentenced by Court of First Instance 2019</i> .....	147
<b>5.</b>	<b>PERTANIAN, KEHUTANAN, PETERNAKAN, DAN PERIKANAN/ AGRICULTURE, FORESTRY, LIVESTOCK, AND FISHERY</b> .....	<b>149</b>
<b>5.1</b>	<b>HORTIKULTURA</b> .....	<b>159</b>
	<b>HORTICULTURE</b> .....	<b>159</b>
5.1.1	Luas Panen Tanaman Sayuran Menurut Kecamatan dan Jenis Tanaman (ha), 2018 dan 2019 .....	159

	Halaman Page
	<i>Harvested Area of Vegetables by Subdistrict and Kind of Plant (ha), 2018 and 2019</i> ..... 159
5.1.2	Produksi Tanaman Sayuran Menurut Kecamatan dan Jenis Tanaman (kuintal), 2018 dan 2019 ..... 163 <i>Production of Vegetables by Subdistrict and Kind of Plant (quintal), 2018 dan 2019</i> ..... 163
5.1.3	Luas Panen Tanaman Sayuran dan Buah-buahan Semusim Menurut Jenis Tanaman (ha), 2016–2019 ..... 167 <i>Harvested Area of Seasonal Vegetables and Fruits by Kind of Plant (ha), 2016–2019</i> ..... 167
5.1.4	Produksi Tanaman Sayuran dan Buah-buahan Semusim Menurut Jenis Tanaman (ton), 2016–2019 ..... 168 <i>Production of Seasonal Vegetables and Fruits by Kind of Plant (ha), 2016–2019</i> ..... 168
5.1.5	Luas Panen Tanaman Biofarmaka Menurut Kecamatan dan Jenis Tanaman (m <sup>2</sup> ), 2018 dan 2019 ..... 169 <i>Harvested Area of Medicinal Plants by Subdistrict and Kind of Plant (m<sup>2</sup>), 2018 and 2019</i> ..... 169
5.1.6	Produksi Tanaman Biofarmaka Menurut Kecamatan dan Jenis Tanaman (kg), 2018 and 2019 ..... 173 <i>Production of Medicinal Plants by Subdistrict and Kind of Plant (kg) 2018 and 2019</i> ..... 173
5.1.7	Luas Panen Tanaman Biofarmaka Menurut Jenis Tanaman (m <sup>2</sup> ), 2016–2019 ..... 177 <i>Harvested Area of Medicinal Plants by Kind of Plant (m<sup>2</sup>), 2016–2019 ..</i> 177
5.1.8	Produksi Tanaman Biofarmaka Menurut Jenis Tanaman (kg), 2016–2019 ..... 178 <i>Production of Medicinal Plants by Kind of Plant (kg), 2016–2019</i> ..... 178
5.1.9	Luas Panen Tanaman Hias Menurut Kecamatan dan Jenis Tanaman (m <sup>2</sup> ), 2018 and 2019 ..... 179 <i>Harvested Area of Ornamental Plants by Subdistrict and Kind of Plant (m<sup>2</sup>), 2018 and 2019</i> ..... 179
5.1.10	Produksi Tanaman Hias Menurut Kecamatan dan Jenis Tanaman (tangkai), 2018 and 2019 ..... 183 <i>Production of Ornamental Plants by Subdistrict and Kind of Plant</i>

	Halaman Page
	183
5.1.11	187
	187
5.1.12	188
	188
5.1.13	189
	189
5.1.14	195
	195
<b>5.2 PERKEBUNAN.....</b>	<b>196</b>
<b>ESTATE CROPS .....</b>	<b>196</b>
5.2.1	196
	196
5.2.2	200
	200
<b>6. PERTAMBANGAN DAN ENERGI/MINING AND ENERGY .....</b>	<b>205</b>
6.1	211
	211
6.2	212
	212
6.3	213
	213
6.4	

	Halaman Page
Kabupaten Mojokerto, 2019 .....	214
<i>Number of Customers by Type of Customers and Subdistrict in Mojokerto Regency, 2019</i> .....	214
<b>7. PARIWISATA/TOURISM .....</b>	<b>215</b>
7.1 Jumlah Rumah Makan/Restoran Menurut Kecamatan, 2018-2019 ...	221
<i>Number of Restaurants by Subdistrict, 2018-2019</i> .....	221
<b>8. TRANSPORTASI DAN KOMUNIKASI/TRANSPORTATION AND COMMUNICATION .....</b>	<b>223</b>
<i>Percentage Length of Roads by Condition of Roads in Mojokerto Regency (km), 2019</i> .....	228
<b>8.1 TRANSPORTASI .....</b>	<b>230</b>
<b>TRANSPORTATION .....</b>	<b>230</b>
8.1.1 Panjang Jalan Menurut Tingkat Kewenangan Pemerintahan di Kabupaten Mojokerto (km), 2019 .....	230
<i>Length of Roads by Level of Government Authority in Mojokerto Regency (km), 2019</i> .....	230
8.1.2 Panjang Jalan Menurut Jenis Permukaan Jalan di Kabupaten Mojokerto (km), 2019 .....	231
<i>Length of Roads by Type of Road Surface in Mojokerto Regency (km), 2019</i> .....	231
8.1.3 Panjang Jalan Menurut Kondisi Jalan di Kabupaten Mojokerto (km), 2019 .....	232
<i>Length of Roads by Condition of Roads in Mojokerto Regency (km), 2019</i> .....	232
8.1.4 Banyaknya Jembatan di Kabupaten Mojokerto, 2017 - 2019 .....	233
<i>Number of Bridges in Mojokerto Regency, 2017 - 2019</i> .....	233
8.1.5 Jumlah Kendaraan yang Melintasi Wilayah Kabupaten Mojokerto, 2017 - 2019 .....	234
<i>Number of Vehicle Getting Through Mojokerto Regency Areas, 2017 - 2019</i> .....	234
8.1.6 Jumlah Kendaraan yang Melintasi Wilayah Kabupaten Mojokerto, 2017 - 2019 .....	235
<i>Number of Vehicle Getting Through Mojokerto Regency Areas, 2017 - 2019</i> .....	235

	Halaman Page
8.1.7	Jumlah Kendaraan Wajib Uji Menurut Jenis Kendaraan dan Bahan Bakar, 2019 ..... 236 <i>Number of Vehicle Obligated to Test by Kinds and Fuel, 2019..... 236</i>
8.1.8	Jumlah Pengusaha dan Armada Truk, 2019 ..... 237 <i>Number of Entrepreneur and Fleet of Trucks, 2019 ..... 237</i>
8.1.9	Jumlah Pengusaha dan Armada Bus, 2019..... 238 <i>Number of Entrepreneur and Fleet of Bus, 2019..... 238</i>
<b>8.2</b>	<b>KOMUNIKASI..... 239</b> <b>COMMUNICATION..... 239</b>
8.2.1	Jumlah Kantor Pos Pembantu Menurut Kecamatan di Kabupaten Mojokerto, 2016–2019..... 239 <i>Number of Post Offices Subsidiaries by Subdistrict in Mojokerto Regency, 2016–2019..... 239</i>
8.2.2	Indikator Komunikasi di Kabupaten Mojokerto, 2017 - 2019 ..... 240 <i>Communication Indicator in Mojokerto Regency Areas, 2017 - 2019 ... 240</i>
8.2.3	Banyaknya Kegiatan Penerangan Menurut Media Yang Digunakan 2019 ..... 241 <i>Number of Socialize Activity by Media 2019..... 241</i>
<b>9.</b>	<b>PERBANKAN, KOPERASI, DAN HARGA-HARGA/BANKING, COOPERATIVE, AND PRICES ..... 243</b> <i>Number of Cooperatives by Type of Cooperative in Mojokerto Regency, 2019 ..... 248</i>
9.1	Jumlah Koperasi Menurut Sektor Usaha di Kabupaten Mojokerto, 2019 ..... 249 <i>Number of Cooperative by Bussiness Sector in Mojokerto Regency, 2019..... 249</i>
9.2	Jumlah Koperasi Menurut Kelompok Koperasi di Kabupaten Mojokerto, 2019 ..... 250 <i>Number of Cooperative by Group of Cooperative in Mojokerto Regency, 2019 ..... 250</i>
9.3	Jumlah Koperasi Menurut Jenis Koperasi di Kabupaten Mojokerto, 2019 ..... 251 <i>Number of Cooperatives by Type of Cooperative in Mojokerto Regency, 2019 ..... 251</i>

	Halaman Page
9.4	Jumlah Koperasi Menurut Sektor Usaha di Kabupaten Mojokerto, 2019 ..... 252 <i>Number of Cooperative by Bussiness Sector in Mojokerto Regency, 2019</i> ..... 252
<b>10.</b>	<b>PENGELUARAN PENDUDUK/POPULATION EXPENDITURE ..... 253</b>
10.1	Rata-rata Pengeluaran per Kapita Sebulan Menurut Kelompok Komoditas (rupiah) di Kabupaten Mojokerto, 2018 dan 2019 ..... 260 <i>Monthly Average Expenditure per Capita by Commodity Group (rupiahs) in Mojokerto Regency, 2018 and 2019</i> ..... 260
10.2	Persentase Pengeluaran per Kapita Sebulan Menurut Kelompok Komoditas di Kabupaten Mojokerto, 2018 dan 2019 ..... 261 <i>Percentage of Monthly Expenditure per Capita by Commodity Group in Mojokerto Regency, 2018 and 2019</i> ..... 261
10.3	Persentase Penduduk Menurut Golongan Pengeluaran Per Kapita Sebulan di Kabupaten Mojokerto, 2018 dan 2019 ..... 262 <i>Percentage of Population by Per Capita Spending Group a Month in Mojokerto Regency, 2018 and 2019</i> ..... 262
<b>11.</b>	<b>PERDAGANGAN/TRADE ..... 263</b>
11.1	Jumlah Perusahaan dan Tenaga Kerja Menurut Klasifikasi Industri di Kabupaten Mojokerto, 2019 ..... 269 <i>Number of Establishment and Employees by Industrial Classification in Mojokerto Regency, 2019</i> ..... 269
11.2	Nilai Ekspor ke Negara Tujuan Ekspor, 2017–2019 ..... 270 <i>Export Value to the Export Destination Countries, 2017–2019</i> ..... 270
11.3	Nilai Ekspor Tertinggi Menurut Komoditi, 2017–2019 ..... 271 <i>Highest Export Value by Commodity, 2017–2019</i> ..... 271
11.4	Nilai Impor ke Kabupaten Mojokerto, 2017–2019 ..... 272 <i>Import Value to Mojokerto Regency, 2017–2019</i> ..... 272
11.5	Nilai Impor Tertinggi Menurut Komoditi, 2017–2019 ..... 273 <i>Highest Import Value by Commodity, 2017–2019</i> ..... 273
<b>12.</b>	<b>SISTEM NERACA REGIONAL/SYSTEM OF REGIONAL ACCOUNTS ..... 275</b>
12.1.	Produk Domestik Regional Bruto Atas Dasar Harga Berlaku Menurut Lapangan Usaha (miliar rupiah), 2015–2019..... 284 <i>Gross Regional Domestic Product at Current Market Prices by Industry</i>



	Halaman Page
	284
12.2	286
	286
12.3	288
	288
12.4	290
	290
12.5	292
	292
12.6	293
	293
12.9	294
	294
12.10	295

	Halaman Page
	2015–2019 ..... 295
12.11	Laju Indeks Harga Implisit Produk Domestik Regional Bruto Kabupaten Mojokerto Menurut Jenis Pengeluaran (persen), 2015–2019 ..... 296
	<i>Growth Rate of Implicit Price Index of Gross Regional Domestic Product of Mojokerto Regency by Expenditure (percent), 2015–2019....</i> 296
<b>13.</b>	<b>PERBANDINGAN ANTAR KABUPATEN/KOTA/ REGENCY/ MUNICIPAL COMPARISON ..... 297</b>
13.1	Jumlah Penduduk Menurut Kabupaten/Kota di Provinsi Jawa Timur, 2015–2019 ..... 302
	<i>Population by Regency/Municipality in East Java Province, 2015–2019.....</i> 302
13.2	Laju Pertumbuhan Produk Domestik Regional Bruto Atas Dasar Harga Konstan 2010 Menurut Kabupaten/Kota di Provinsi Jawa Timur (persen), 2015–2019..... 304
	<i>Rate of Growth of Gross Regional Domestic Products at Constant 2010 Prices by Regency/Municipality in East Java Province (percent), 2015–2019.....</i> 304
13.3	Jumlah Penduduk Miskin Menurut Kabupaten/Kota di Provinsi Jawa Timur (ribu), 2015–2019 ..... 306
	<i>Number of Poor Population by Regency/Municipality in East Java Province (thousand), 2015–2019.....</i> 306
13.4	Indeks Pembangunan Manusia Menurut Kabupaten/Kota di Provinsi Jawa Timur, 2015–2019..... 308
	<i>Human Development Index by Regency/Municipality in East Java Province, 2015–2019.....</i> 308



## DAFTAR GAMBAR/LIST OF FIGURES

		Halaman <i>Page</i>
1.1	Panjang Sungai di Kabupaten Mojokerto (km)..... <i>Rivers length in Mojokerto Regency (km).....</i>	7 7
1.2	Curah Hujan dan Banyak Hari Hujan 2019..... <i>Rainfall and Rainy Days 2019 .....</i>	8 8
2.1	Jumlah Lembaga Pemberdayaan Masyarakat (LPM) Menurut Kategori 2019..... <i>Number Emporwerment Society Organization by Categories 2019 .....</i>	26 26
2.2	Jumlah Pegawai Negeri Sipil Menurut Jabatan dan Jenis Kelamin 2019..... <i>Number of Civil Servants by Occupation and Sex 2019.....</i>	27 27
3.1	Jumlah dan Laju Pertumbuhan Penduduk, 2019..... <i>Number and Population Growth Rate, 2019 .....</i>	54 54
3.2	Persentase Penduduk Menurut Kelompok Umur dan Jenis Kelamin, 2019 .....	55 55
4.1	Jumlah Guru dan Murid menurut Kecamatan, 2019/2020..... <i>Number of Teacher and Pupil by Subdistrict 2019/2020 .....</i>	85 85
5.1	Produksi Tanaman Sayuran Menurut Kecamatan dan Jenis Tanaman di Kabupaten Mojokerto (kuintal), 2018 dan 2019..... <i>Production of Vegetables by Subdistrict and Kind of Plant in Mojokerto Regency (quintal), 2018 and 2019 .....</i>	157 157
5.2	Produksi Tanaman Biofarmaka Menurut Jenis Tanaman (kg), 2016– 2019 .....	158 158
6.1	Persentase Pelanggan Listrik di Kabupaten Mojokerto, 2017-2019... <i>Percentage of Electricity Customer in Mojokerto Regency (%), 2017- 2019.....</i>	209 209
6.2	Jumlah Pelanggan Listrik di Kabupaten Mojokerto Selama Tahun 2019 .....	210 210

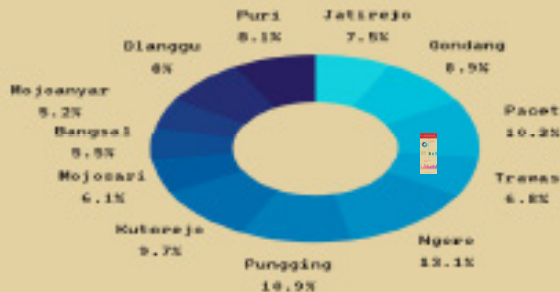
	Halaman Page
7.1	Jumlah Rumah Makan/Restoran di Kabupaten Mojokerto, 2019 ..... 220 <i>Number of Restaurants by Subdistrict in Mojokerto Regency, 2019..... 220</i>
8.1	Persentase Panjang Jalan Menurut Kondisi Jalan di Kabupaten Mojokerto (km), 2019..... 228
8.2	Banyaknya Jembatan di Kabupaten Mojokerto, 2019 ..... 229 <i>Number of Bridge in Mojokerto Regency, 2019 ..... 229</i>
9.1	Jumlah Koperasi Menurut Sektor Usaha di Kabupaten Mojokerto, 2019..... 247 <i>Number of Cooperatives By BussinessSector in Mojokerto Regency, 2019..... 247</i>
9.2	Jumlah Koperasi Menurut Jenis Koperasi di Kabupaten Mojokerto, 2019..... 248
10.1	Rata-rata Pengeluaran per Kapita Sebulan menurut Kelompok Komoditas di Kabupaten Mojokerto (%), 2018-2019 ..... 258 <i>Average Monthly Expenditure Per Capita by Commodity Group in Mojokerto Regency (%), 2018-2019..... 258</i>
10.2	Kuintil Pengeluaran Perkapita Sebulan di Kabupaten Mojokerto (%), 2019 ..... 259 <i>Monthly Expenditure Quantil Percapita in Mojokerto Regency (%), 2019..... 259</i>
11.1	Jumlah Perusahaan Menurut Klasifikasi Industri di Kabupaten Mojokerto, 2019 ..... 267 <i>Number of Establishment by Industrial Clasification in Mojokerto Regency, 2019 ..... 267</i>
11.2	Persentase Nilai Ekspor ke Negara Tujuan Ekspor, 2019 ..... 268 <i>Percentage of Export Value to Export Destination Countries, 2019 ..... 268</i>
12.1	Distribusi Persentase PDRB ADHB Menurut Lapangan Usaha (%), 2019..... 282 <i>Percentage Distribution of GRDP at Current Market Prices by Industry (%), 2019..... 282</i>
12.2	Laju Pertumbuhan PDRB ADHK 2010 Menurut Lapangan Usaha (persen), 2019..... 283 <i>Growth Rate of Gross Regional Domestic Product at 2010 Constant Market</i>

*Prices by Industry (percent), 2019*..... 283

<https://mojokertokab.bps.go.id>



## LUAS DAERAH MENURUT KECAMATAN, 2019



## TIGA SUNGAI TERPANJANG MELINTAS DI KABUPATEN MOJOKERTO

## JUMLAH HARI HUJAN







**PENJELASAN TEKNIS****TECHNICAL NOTES**

- |   |   |
|---|---|
| <p>1. Secara astronomis, Kabupaten Mojokerto terletak antara <math>111^{\circ}20'13''</math> sampai dengan <math>111^{\circ}40'47''</math> bujur timur dan antara <math>7^{\circ}18'35''</math> sampai dengan <math>7^{\circ}47'0''</math> lintang selatan.</p> | <p>1. <i>Astronomically, Mojokerto Regency is located between <math>111^{\circ}20'13''</math> until <math>111^{\circ}40'47''</math> East longitude and between <math>7^{\circ}18'35''</math> until <math>7^{\circ}47'0''</math> South latitude.</i></p> |
| <p>2. Berdasarkan posisi geografis, Kabupaten Mojokerto memiliki batas-batas: Utara – Kabupaten Lamongan dan Kabupaten Gresik; Selatan – Kabupaten Malang; Barat – Kabupaten Jombang; Timur – Kabupaten Sidoarjo dan Kabupaten Pasuruan.</p>                    | <p>2. <i>In terms of geographic position, Mojokerto Regency has boundaries as follows: North – Lamongan Regency and Gresik Regency, South – Malang Regency, West – Jombang Regency, East – Sidoarjo Regency and Pasuruan Regency.</i></p>               |
| <p>3. Berdasarkan letak geografisnya, Kabupaten Mojokerto berada di wilayah daratan yang dikelilingi oleh sungai dan tidak memiliki pantai.</p>   | <p>3. <i>In terms of geographic location, Mojokerto Regency is located in the area of land which is surrounded by the river and does not have a beach.</i></p>  |
| <p>4. Kabupaten Mojokerto terdiri dari 18 kecamatan yaitu Jatirejo, Gondang, Pacet, Trawas, Ngoro, Pungging, Kutorejo, Mojosari, Bangsal, Mojoanyar, Dlanggu, Puri, Trowulan, Sooko, Gedeg, Jetis, Kemlagi, dan Dawarblandong.</p>                              | <p>4. <i>Mojokerto regency consists of 18 subdistricts, namely Jatirejo, Gondang, Pacet, Trawas, Ngoro, Pungging, Kutorejo, Kirkcaldy, Ward, Mojoanyar, Dlanggu, Puri, Trowulan, Sooko, Gedeg, Jetis, Kemlagi, and Dawarblandong.</i></p>               |
| <p>5. Jarak antar kecamatan adalah jarak dari ibukota kecamatan ke ibukota kecamatan lain.</p>  | <p>5. <i>The distance between subdistrict is the distance from the capital subdistrict to other subdistricts of the capital.</i></p>  |
| <p>6. Luas daerah suatu wilayah kecamatan tidak termasuk hutan negara.</p>  | <p>6. <i>The area of a region does not include the state forest subdistricts.</i></p>   |

7. Ketinggian suatu wilayah dibagi menjadi 3 bagian yaitu ketinggian 0 sampai dengan kurang dari 500 meter, 500 sampai dengan kurang dari 1000 meter, dan lebih dari 1000 meter.
  8. Berdasarkan Badan Pertanahan Nasional membagi klasifikasi kemiringan menjadi 4 yaitu I: kemiringan lereng 0-2 derajat, II: kemiringan lereng 2-15 derajat, III: kemiringan lereng 15-40 derajat, IV: kemiringan lereng >40 derajat.
  9. Curah hujan di wilayah Kabupaten Mojokerto diamati dari 25 titik stasiun pengamatan yang tersebar di semua kecamatan.
7. *The height of a region is divided into three parts: a height of 0 to less than 500 meters, 500 to less than 1000 meters, and more than 1000 meters.*
  8. *According to the National Land Agency slope classification split into four, namely I: slope of 0-2 degrees, II: 2-15 degree slope, III: 15-40 degree slope, IV: slope > 40 degrees.*
  9. *Rainfall in the district of Mojokerto observed from 25 points observation stations spread across all districts.*

**ULASAN**

Topografi (bentuk permukaan bumi) wilayah Kabupaten Mojokerto terdiri dari dataran rendah dan pegunungan yang dilalui aliran sungai Brantas yang membelah dari selatan ke utara. Suhu udara berkisar antara 23o C sampai dengan 31o C, dengan ketinggian rata-rata 107 meter di atas permukaan laut.

Wilayah Kabupaten Mojokerto dengan luas 692,15 km<sup>2</sup>. Secara administrasi, Kabupaten Mojokerto terbagi menjadi 18 kecamatan. Ditinjau dari kemiringan tanahnya, Kabupaten Mojokerto dapat dibagi menjadi 4 (empat) klasifikasi, yaitu :

1. Kemiringan I seluas 47.591,30 Hektar atau 48,70 persen, merupakan tanah berupa lereng dengan kemiringan 0 -2 derajat yang banyak dijumpai di Kecamatan Jetis, Kemplagi, Trowulan, dan Dawarblandong.
2. Kemiringan II seluas 22.072 hektar atau 22,26 persen, merupakan tanah berupa lereng dengan kemiringan 2 - 15 derajat yang banyak terdapa di Kecamatan Dawarblandong, Kutorejo, dan Pacet.
3. Kemiringan III seluas 8.474 hektar atau 8,6 persen merupakan tanah lereng dengan kemiringan 15 - 40 derajat. Tanah tersebut banyak dijumpai di Kecamatan Pacet dan Trawas.

**DESCRIPTION**

*Topographically, Mojokerto Regency is located on consisting of lowlands and mountains through which the Brantas river flows from south to north. The air temperature ranges from 23o C to 31o C, with average elevation about 107 meters above sea level.*

*The territory of Mojokerto Regency, which is 692,15 square kilometers. Administratively, Mojokerto Regency is divided into 18 subdistrict. Judging from the slope of the land, Mojokerto Regency can be divided into 4 (four) classifications, namely:*

1. *Slope I covering an area of 47,591.30 Hectares or 48.70 percent, is land in the form of slopes with 0-2 degree slope which is often found in the Districts of Jetis, Kemplagi, Trowulan, and Dawarblandong.*
2. *Slope II covering an area of 22,072 hectares or 22.26 percent, is land in the form of slopes with a slope of 2-15 degrees which is mostly found in Dawarblandong, Kutorejo, and Pacet Districts.*
3. *Slope III covering an area of 8,474 hectares or 8.6 percent is slope land with a slope of 15 - 40 degrees. The land is often found in Pacet and Trawas Districts.*

4. Kemiringan IV seluas 19.409 Hektar atau 19,8 persen, merupakan tanah lereng dengan kemiringan lebih dari 40 derajat dan banyak dijumpai di Kecamatan Gondang, Pacet, dan Trawas.

Hujan terjadi hampir di sepanjang tahun 2019. Curah hujan tertinggi terjadi pada Bulan Maret, dengan jumlah curah hujan mencapai 360 mm3, sedangkan hari hujan terbanyak terjadi pada Bulan Januari. Curah hujan tertinggi terjadi di pengamatan Kecamatan Trawas, yaitu titik Trawas 2.749 mm, titik amatan Sukosari 2.091, dan titik amatan Padusan 2.814 mm.

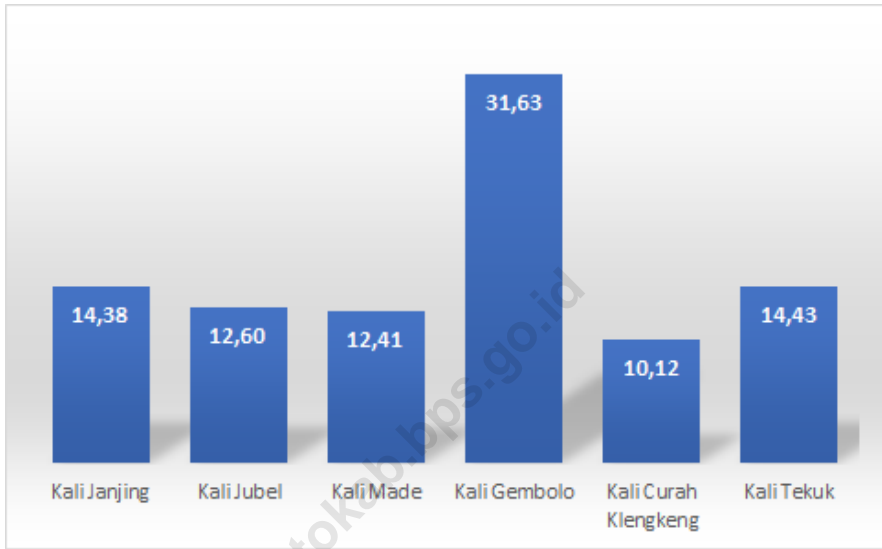
Kabupaten Mojokerto dilalui 61 sungai yang tersebar di beberapa kecamatan. Sungai terpanjang adalah sungai Jurangcetot yang melewati Kecamatan Jatirejo yaitu sepanjang 33,63 km. Selanjutnya sungai Gembolo sepanjang 31,63 km yang melintasi kecamatan Trawas, Pacet, Pungging, dan Kutorejo.

*4. The slope IV area of 19,409 hectares or 19.8 percent, is a slope land with a slope of more than 40 degrees and is often found in the Districts of Gondang, Pacet, and Trawas.*

*The rain occurred almost throughout the year 2019. The highest rainfall occurred in March, with rainfall reaching 360 mm3. The rainy day, the most rainy day occurred in January. The highest rainfall occurred in the observation of Trawas Subdistrict, that is the Trawas point 2,749 mm, the observation point of Sukosari 2,091, and the observation point of Padusan 2,814 mm.*

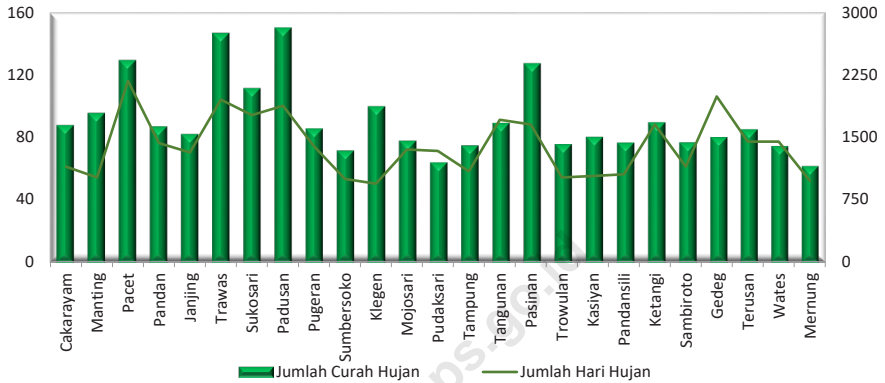
*Mojokerto Regency is passed by 61 rivers spread in several sub-districts. The longest river is the Jurangcetot river which passes through Jatirejo District which is 33.63 km. Furthermore, the Gembolo river along 31,63 km that crosses the districts of Trawas, Pacet, Pungging, and Kutorejo.*

**Gambar 1.1** Panjang Sungai di Kabupaten Mojokerto (km)  
**Figures 1.1** Rivers length in Mojokerto Regency (km)



Sumber/Source: Dinas Pekerjaan Umum dan Penataan Ruang Kabupaten Mojokerto/*Public Work and Spatial Planning Service of Mojokerto Regency*

**Gambar 1.2** Curah Hujan dan Banyak Hari Hujan 2019  
**Figures 1.2** Rainfall and Rainy Days 2019



Sumber/Source: Dinas Pekerjaan Umum dan Penataan Ruang Kabupaten Mojokerto/Public Work and Spatial Planning Service of Mojokerto Regency

## 1.1 KEADAAN GEOGRAFI GEOGRAPHY CONDITION

**Tabel**  
**Table** 1.1.1 **Luas Daerah dan Jumlah Pulau Menurut Kecamatan,**  
**2019**  
**Total Area and Number of Islands by Subdistrict, 2019**

Kecamatan Subdistrict	Ibukota Kecamatan Capital of Subdistrict	Luas <sup>1</sup> Total Area <sup>1</sup> (km <sup>2</sup> /sq.km)
(1)	(2)	(3)
Jatirejo	Jatirejo	32,98
Gondang	Gondang	39,11
Pacet	Pacet	45,16
Trawas	Trawas	29,86
Ngoro	Ngoro	57,48
Pungging	Pungging	48,14
Kutorejo	Kutorejo	42,83
Mojosari	Mojosari	26,65
Bangsals	Bangsals	24,06
Mojoanyar	Mojoanyar	23,02
Dlanggu	Dlanggu	35,42
Puri	Puri	35,65
Trowulan	Trowulan	39,20
Sooko	Sooko	23,46
Gedek	Gedek	22,98
Kemlagi	Kemlagi	50,05
Jetis	Jetis	57,17
Dawar Blandong	Dawar Blandong	58,93
<b>Kabupaten Mojokerto</b>	<b>Mojosari</b>	<b>692,15</b>

Catatan/Note: <sup>1</sup> Berdasarkan Peraturan Menteri Dalam Negeri Nomor 137 Tahun 2017 tanggal 29 Desember 2017/*Based on Minister of Home Affairs Regulation Number 137/2017, December 29, 2017*

<sup>2</sup> Berdasarkan informasi Kementerian Dalam Negeri Tahun 2018/*Based on information from Ministry of Home Affairs, 2018*

Sumber/Source: Dinas Pekerjaan Umum dan Penataan Ruang Kabupaten Mojokerto/*Public Work and Spatial Planning Service of Mojokerto Regency*



Lanjutan Tabel/*Continued Table 1.1.1*

Kecamatan Subdistrict	Persentase terhadap Luas Provinsi Percentage to Subdistrict's Area	Jumlah Pulau <sup>2</sup> Number of Islands <sup>2</sup>
(1)	(4)	(5)
Jatirejo	4,76	0
Gondang	5,65	0
Pacet	6,52	0
Trawas	4,31	0
Ngoro	8,30	0
Pungging	6,96	0
Kutorejo	6,19	0
Mojosari	3,85	0
Bangsals	3,48	0
Mojoanyar	3,33	0
Dlanggu	5,12	0
Puri	5,15	0
Trowulan	5,66	0
Sooko	3,39	0
Gedek	3,32	0
Kemlagi	7,23	0
Jetis	8,26	0
Dawar Blandong	8,51	0
<b>Kabupaten Mojokerto</b>	<b>100,00</b>	<b>0</b>

Sumber/*Source*: Dinas Pekerjaan Umum dan Penataan Ruang Kabupaten Mojokerto/*Public Work and Spatial Planning Service of Mojokerto Regency*

**Tabel** 1.1.2 **Tinggi Wilayah dan Jarak ke Ibukota, 2019**  
**Table** *Altitude and Distance to the Capital, 2019*

Kecamatan Subdistrict	Tinggi Wilayah (mdpl) Altitude (m a.s.l)	Jarak ke Ibukota Distance to the Capital
(1)	(2)	(3)
Jatirejo	600	34
Gondang	120	19
Pacet	100	21
Trawas	170	23
Ngoro	100	12
Pungging	60	3
Kutorejo	54	9
Mojosari	120	0
Bangsals	70	11
Mojoanyar	60	13
Dlanggu	64	12
Puri	70	31
Trowulan	60	30
Sooko	64	23
Gedek	36	24
Kemlagi	52	32
Jetis	60	26
Dawar Blandong	75	35
<b>Kabupaten Mojokerto</b>	<b>107</b>	<b>0</b>

Sumber/Source: Dinas Pekerjaan Umum dan Penataan Ruang Kabupaten Mojokerto/*Public Work and Spatial Planning Service of Mojokerto Regency*

**Tabel**  
**Table 1.1.3****Luas Daerah per Kecamatan Menurut Letak Ketinggian dari Permukaan Laut (Ha), 2019**  
**District Areas by Altitudes from Sea Level (Ha), 2019**

Kecamatan Subdistrict	Letak Ketinggian Altitudes (m)			Jumlah Total
	0 - 500	500 - 1.000	> 1.000	
(1)	(2)	(3)	(4)	(5)
Jatirejo	8 510,99	0	0	8 510,99
Gondang	11 337,42	0	0	11 337,42
Pacet	9 832,02	0	0	9 832,02
Trawas	0	6 594,29	0	6 594,29
Ngoro	6 902,95	0	0	6 902,95
Pungging	4 476,28	0	0	4 476,28
Kutorejo	4 629,53	0	0	4 629,53
Mojosari	3 044,38	0	0	3 044,38
Bangsals	2 373,70	0	0	2 373,70
Mojoanyar	2 479,67	0	0	2 479,67
Dlanggu	3 736,10	0	0	3 736,10
Puri	3 781,25	0	0	3 781,25
Trowulan	4 647,14	0	0	4 647,14
Sooko	2 497,32	0	0	2 497,32
Gedek	2 662,46	0	0	2 662,46
Kemlagi	5 848,19	0	0	5 848,19
Jetis	6 065,33	0	0	6 065,33
Dawar Blandong	8 127,95	0	0	8 127,95
<b>Kabupaten Mojokerto</b>	<b>97 546,97</b>	<b>6 594,29</b>	<b>0</b>	<b>97 546,97</b>

Sumber/Source: Dinas Pekerjaan Umum dan Penataan Ruang Kabupaten Mojokerto/*Public Work and Spatial Planning Service of Mojokerto Regency*

**Tabel 1.1.4**  
**Table****Luas Daerah per Kecamatan Menurut Klasifikasi Kemiringan Tanah (Ha), 2019**  
**The District Areas by Sloping Classification (Ha), 2019**

Kecamatan Subdistrict	Klasifikasi Kemiringan Sloping Classification				Jumlah Total
	I	II	III	IV	
(1)	(2)	(3)	(4)	(5)	(6)
Jatirejo	2 000,00	1 782,00	1 440,00	3 288,99	8 510,99
Gondang	633,00	2 109,00	1 458,00	7 137,42	11 337,42
Pacet	0,00	2 802,00	2 444,00	4 586,02	9 832,02
Trawas	0,00	1 478,00	1 785,00	3 331,29	6 594,29
Ngoro	2 728,00	2 484,00	1 005,00	685,95	6 902,95
Pungging	2 538,28	1 938,00	0,00	0,00	4 476,28
Kutorejo	1 657,53	2 972,00	0,00	0,00	4 629,53
Mojosari	3 044,38	0,00	0,00	0,00	3 044,38
Bangsals	2 373,70	0,00	0,00	0,00	2 373,70
Mojoanyar	2 479,67	0,00	0,00	0,00	2 479,67
Dlanggu	2 754,10	982,00	0,00	0,00	3 736,10
Puri	3 781,25	0,00	0,00	0,00	3 781,25
Trowulan	4 402,14	180,00	65,00	0,00	4 647,14
Sooko	2 497,32	0,00	0,00	0,00	2 497,32
Gedek	2 662,46	0,00	0,00	0,00	2 662,46
Kemlagi	5 768,19	48,00	32,00	0,00	5 848,19
Jetis	5 008,33	1 037,00	20,00	0,00	6 065,33
Dawar Blandong	3 262,95	4 260,00	225,00	380,00	8 127,95
<b>Kabupaten Mojokerto</b>	<b>47 591,30</b>	<b>22 072,00</b>	<b>8 474,00</b>	<b>19 409,67</b>	<b>97 546,97</b>

Catatan/Note: I = Lereng 0-2 derajat  
 II = Lereng 2-15 derajat  
 III = Lereng 15-40 derajat  
 IV = Lereng > 40 derajat

Sumber/Source: Dinas Pekerjaan Umum dan Penataan Ruang Kabupaten Mojokerto/*Public Work and Spatial Planning Service of Mojokerto Regency*

**Tabel 1.1.5** Nama dan Panjang Sungai Yang Melintas di Kabupaten Mojokerto, 2019  
**Table 1.1.5** Rivers and Its Lengths which Pass to Mojokerto Regency, 2019

Nama Sungai/ Name of River	Nama Wilayah UPT/ Name of UPT Region	Kecamatan Subdistrict	Panjang/ Length (Km)
(1)	(5)	(6)	(7)
Kali Kletak	Pandan	Trawas	1,74
Kali Dlundung	Pandan	Trawas	4,99
Kali Kukupan	Pandan	Trawas	4,03
Kali Sumbertowo	Pandan	Trawas	7,78
Kali Jurangrejo	Pandan	Trawas	3,26
Kali Janjing	Mojosari	Trawas/Ngoro/Pungging	14,38
Kali Jubel	Pandan	Pacet	12,60
Kali Made	Pandan	Pacet	12,41
Kali Bulu Kidul	Pandan	Pacet	3,48
Kali Cumpuleng	Pandan/Mojosari	Pacet/Kutorejo/Pungging	14,98
Kali Gembolo	Pandan/Mojosari	Trawas/Pacet/Pungging/Kutorejo	31,63
Kali Curahkates	Mojosari	Mojosari	3,23
Kali Curahlandak	Mojosari	Ngoro	5,25
Kali Curahlandak I	Mojosari	Ngoro	2,45
Kali Curahpancang	Mojosari	Ngoro	2,95
Kali Curah Jedog	Mojosari	Ngoro	2,23
Kali Curahnegoro	Mojosari	Ngoro	2,50
Kali Polaman	Mojosari	Ngoro	2,30
Kali Sumberwaru	Mojosari	Ngoro	5,70
Kali Curahpanggul	Mojosari	Ngoro	4,35
Kali Curah Klengkeng	Mojosari	Ngoro	10,12
Kali Sumber Pandokan	Mojosari	Pungging	2,50
Kali Kanigoro	Mojosari	Pungging	4,00
Kali Sumber Kali Urip	Mojosari	Pungging	3,71
Kali Sumber Pasinan	Mojosari	Pungging	9,67
Kali Sumber Wonodadi	Bangsals	Mojosari/Kutorejo	7,45
Kali Sumber Kembar	Bangsals	Mojosari	6,35
Kali Sumber Wonosari	Bangsals	Mojosari	2,51
Kali Sumber Glogok	Bangsals	Kutorejo/Bangsals/Mojosari	8,91

Lanjutan Tabel/*Continued Table 1.1.5*

<b>Nama Sungai/ Name of River</b>	<b>Nama Wilayah UPT/ Name of UPT Region</b>	<b>Kecamatan Subdistrict</b>	<b>Panjang/ Length (Km)</b>
(1)	(5)	(6)	(7)
Kali Sumber Ngrayung	Bangsals	Kutorejo/Bangsals	6,06
Kali Tekuk	Bangsals	Bangsals	14,43
Kali Banyak	Pugeran	Kutorejo/Bangsals	5,56
Kali Judeg	Pugeran	Pacet/Gondang/Dlanggu/ Bangsals	12,50
Kali Bangsals	Pugeran/Bangsals	Dlanggu/Bangsals/Mojoanyar	13,13
Kali Gayaman	Bangsals	Puri	3,62
Kali Kintelan	Brangkal	Jatirejo/Dlanggu/Puri	13,18
Kali Cemporat	Brangkal	Puri/Sooko	5,50
Kali Sadar	Brangkal/Bangsals/Mojosari	Mojoanyar/Bangsals/ Mojosari/Pungging/Ngoro	23,00
Kali Klorak	Pugeran	Gondang	6,25
Kali Galuh	Pugeran	Gondang	13,12
Kali Klopo	Pugeran	Gondang	6,70
Kali Landean	Pugeran	Gondang	13,70
Kali Kromong	Pugeran	Pacet	14,24
Kali Pikatan	Pugeran	Pacet/Gondang/Jatirejo	22,32
Kali Brangkal	Brangkal	Trowulan/Sooko/ Parjuritkulon	14,89
Kali Manting	Sumengko	Jatirejo	13,05
Kali Butek	Sumengko	Jatirejo	2,90
Kali Coban	Sumengko	Jatirejo	11,40
Kali Jurangcetot	Sumengko	Jatirejo	33,63
Kali Sumber Winong	Sumengko	Jatirejo	15,00
Kali Asin	Gedeg	Jetis	5,10
Kali Kwangen	Gedeg	Ngusikan	7,20
Kali Marmoyo	Gedeg	Kemlagi	20,45
Kali Sidoringin	Gedeg	Kemlagi	4,90
Kali Gedeg	Gedeg	Gedeg	4,00
Kali Kedungsoro	Gedeg	Gedeg	13,35
Kali Wonoayu	Gedeg	Gedeg	10,35
Kali Kedungsumur	Gedeg	Gedeg	6,65
Kali Brantas	Gedeg	Kab/Kota Mojokerto	19,55
Kali Surabaya	Gedeg	Gedeg	7,50
Kali Porong	Bangsals/Mojosari	Mojoanyar/Bangsals/ Mojosari	28,29

Sumber/*Source*: Dinas Pekerjaan Umum dan Penataan Ruang Kabupaten Mojokerto/*Public Work and Spatial Planning Service of Mojokerto Regency*

## 1.2 KEADAAN IKLIM CLIMATE CONDITION

**Tabel 1.2.1** Pengamatan Unsur Iklim di Stasiun Pengamatan dan Kecamatan di Kabupaten Mojokerto, 2019  
*Observation of Climate Elements at Climate Station and Subdistrict in Mojokerto Regency, 2019*

Kecamatan Subdistrict	Stasiun Pengamatan Climate Station	Jumlah Curah Hujan Number of Precipitation (mm)	Jumlah Hari Hujan Number of Rainy Days (hari/day)
(1)	(2)	(3)	(4)
Jatirejo	Cakarayam	1 649	61
	Manting	1 794	54
Pacet	Pacet	2 426	116
	Pandan	1 633	76
Ngoro	Janjing	1 540	70
Trawas	Trawas	2 749	104
	Sukosari	2 091	94
	Padusan	2 814	100
Gondang	Pugeran	1 608	74
Dlanggu	Sumbersoko	1 345	53
	Klegen	1 874	50
Mojosari	Mojosari	1 463	72
Bangsalsari	Pudaksari	1 202	71
Puri	Tampung	1 407	58
	Tangunan	1 673	91
	Pasinan	2 388	88
Trowulan	Trowulan	1 421	54
	Kasiyan	1 508	55
	Pandansili	1 440	56
	Ketangi	1 681	88
Sooko	Sambiroto	1 441	61
Gedeg	Gedeg	1 506	106
	Terusan	1 597	77
Jetis	Wates	1 398	77
	Mernung	1 158	52

Sumber/Source: Dinas Pekerjaan Umum dan Penataan Ruang Kabupaten Mojokerto/Public Work and Spatial Planning Service of Mojokerto Regency

**Tabel**  
**Table** 1.2.2

**Curah Hujan per Bulan Menurut Stasiun Pengamatan  
(mm), 2019**  
**Monthly Rainfall by Perception Station (mm), 2019**

<b>Kecamatan Subdistrict</b>	<b>Stasiun Pengamatan Climate Station</b>	<b>Januari January</b>	<b>Pebruari February</b>	<b>Maret March</b>	<b>April April</b>	<b>Mei May</b>	<b>Juni June</b>
(1)	(2)	(3)	(4)	(5)	(6)	(7)	(8)
Jatirejo	Cakarayam	390	171	316	406	0	0
	Manting	450	181	358	413	0	0
Pacet	Pacet	861	541	305	360	107	0
	Pandan	563	302	266	232	25	0
Ngoro	Janjing	511	211	306	312	0	0
Trawas	Trawas	857	387	598	455	73	0
	Sukosari	753	287	509	273	28	0
	Padusan	583	832	465	470	70	0
Gondang	Pugeran	497	216	276	359	10	0
Dlanggu	Sumbersoko	298	126	268	359	0	0
	Klegan	566	401	282	295	0	0
Mojosari	Mojosari	381	291	299	271	12	0
Bangsalsari	Pudaksari	268	229	154	274	45	0
Puri	Tampung	376	177	350	189	0	0
	Tangunan	384	281	261	268	6	0
	Pasinan	788	656	244	280	0	0
Trowulan	Trowulan	283	143	282	408	0	0
	Kasiyan	336	166	289	371	0	0
	Pandansili	307	132	280	363	0	0
	Ketangi	428	315	404	216	50	0
Sooko	Sambiroto	413	212	294	224	0	0
Gedeg	Gedeg	334	229	277	248	164	0
	Terusan	418	339	394	139	58	0
Jetis	Wates	293	162	387	150	115	0
	Mernung	317	281	376	159	0	0

Sumber/Source: Dinas Pekerjaan Umum dan Penataan Ruang Kabupaten Mojokerto/Public Work and Spatial Planning Service of Mojokerto Regency



Lanjutan Tabel/*Continued Table 1.2.2*

<b>Kecamatan Subdistrict</b>	<b>Stasiun Pengamatan Climate Station</b>	<b>Juli July</b>	<b>Agustus August</b>	<b>September September</b>	<b>Oktober October</b>	<b>November November</b>	<b>Desember December</b>
(1)	(2)	(9)	(10)	(11)	(12)	(13)	(14)
Jatirejo	Cakarayam	22	0	0	0	62	282
	Manting	0	0	0	0	77	315
Pacet	Pacet	18	0	0	0	47	187
	Pandan	15	0	0	0	13	217
Ngoro	Janjing	16	0	0	0	77	107
Trawas	Trawas	18	0	0	0	48	313
	Sukosari	0	0	0	0	34	207
	Padusan	0	0	0	0	63	331
Gondang	Pugeran	14	14	0	0	0	222
Dlanggu	Sumbersoko	16	0	0	0	45	233
	Klegen	0	0	0	0	0	330
Mojosari	Mojosari	2	0	0	0	75	132
Bangsalsari	Pudaksari	0	0	0	0	43	189
Puri	Tampung	0	0	0	0	26	289
	Tangunan	41	0	0	0	54	378
	Pasinan	0	0	0	0	56	364
Trowulan	Trowulan	18	0	0	0	49	238
	Kasiyan	20	0	0	0	71	255
	Pandansili	21	0	0	0	50	287
Sooko	Ketangi	0	3	0	0	18	247
	Sambiroto	0	0	0	0	26	272
Gedeg	Gedeg	2	0	0	0	44	208
	Terusan	0	0	0	0	17	232
Jetis	Wates	0	0	0	0	35	256
	Mernung	25	0	0	0	0	0

Sumber/*Source*: Dinas Pekerjaan Umum dan Penataan Ruang Kabupaten Mojokerto/*Public Work and Spatial Planning Service of Mojokerto Regency*

**Tabel 1.2.3** Jumlah Hari Hujan per Bulan Menurut Stasiun Pengamatan, 2019  
**Monthly Number of Rain Days by Perception Station, 2019**

Kecamatan Subdistrict	Stasiun Pengamatan Climate Station	Januari January	Pebruari February	Maret March	April April	Mei May	Juni June
(1)	(2)	(3)	(4)	(5)	(6)	(7)	(8)
Jatirejo	Cakarayam	15	11	12	11	0	0
	Manting	16	9	12	6	0	0
Pacet	Pacet	27	25	19	19	9	0
	Pandan	19	15	13	11	3	0
Ngoro	Janjing	17	15	17	12	0	0
Trawas	Trawas	23	21	19	20	6	0
	Sukosari	23	18	19	17	3	0
	Padusan	22	25	22	7	6	0
Gondang	Pugeran	20	13	14	10	2	0
Dlanggu	Sumbersoko	12	7	12	11	0	0
	Klegen	15	9	11	9	0	0
Mojosari	Mojosari	17	17	16	10	1	0
Bangsalsari	Pudaksari	16	14	11	11	2	0
Puri	Tampung	18	8	11	7	0	0
	Tangunan	22	17	22	14	2	0
	Pasinan	20	21	22	12	0	0
Trowulan	Trowulan	12	6	12	11	0	0
	Kasiyan	13	8	12	11	0	0
	Pandansili	13	9	12	11	0	0
	Ketangi	20	18	20	13	2	0
Sooko	Sambiroto	17	11	12	7	0	0
Gedeg	Gedeg	20	19	21	17	9	0
	Terusan	21	12	17	11	3	0
Jetis	Wates	19	12	17	9	5	0
	Mernung	15	12	17	7	0	0

Sumber/Source: Dinas Pekerjaan Umum dan Penataan Ruang Kabupaten Mojokerto/Public Work and Spatial Planning Service of Mojokerto Regency

Lanjutan Tabel/*Continued Table 1.2.3*

<b>Kecamatan Subdistrict</b>	<b>Stasiun Pengamatan Climate Station</b>	<b>Juli July</b>	<b>Agustus August</b>	<b>September September</b>	<b>Oktober October</b>	<b>November November</b>	<b>Desember December</b>
(1)	(2)	(9)	(10)	(11)	(12)	(13)	(14)
Jatirejo	Cakarayam	1	0	0	0	3	8
	Manting	0	0	0	0	3	8
Pacet	Pacet	2	0	0	0	5	10
	Pandan	1	0	0	0	4	10
Ngoro	Janjing	1	0	0	0	3	5
Trawas	Trawas	1	0	0	0	2	12
	Sukosari	0	0	0	0	3	11
	Padusan	0	0	0	0	4	14
Gondang	Pugeran	1	1	0	0	0	13
Dlanggu	Sumbersoko	1	0	0	0	2	8
	Klegen	0	0	0	0	0	6
Mojosari	Mojosari	1	0	0	0	3	7
Bangsal	Pudaksari	0	0	0	0	4	13
Puri	Tampung	0	0	0	0	2	12
	Tangunan	1	0	0	0	3	10
	Pasinan	0	0	0	0	4	9
Trowulan	Trowulan	1	0	0	0	2	10
	Kasiyan	1	0	0	0	2	8
	Pandansili	1	0	0	0	2	8
	Ketangi	0	1	0	0	4	10
Sooko	Sambiroto	0	0	0	0	2	12
Gedeg	Gedeg	1	0	0	0	5	14
	Terusan	0	0	0	0	1	12
Jetis	Wates	0	0	0	0	3	12
	Mernung	1	0	0	0	0	0

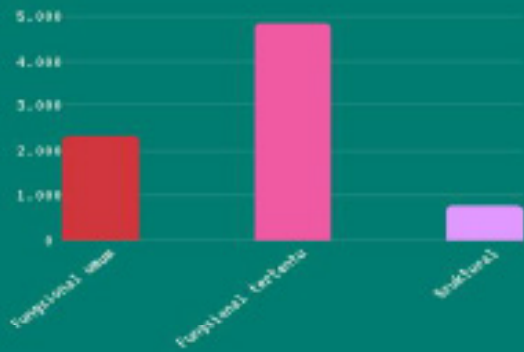
Sumber/*Source*: Dinas Pekerjaan Umum dan Penataan Ruang Kabupaten Mojokerto/*Public Work and Spatial Planning Service of Mojokerto Regency*

# 2

## PEMERINTAHAN GOVERNMENT



### JUMLAH PEGAWAI MENURUT JABATAN



### JUMLAH PEGAWAI MENURUT JENIS KELAMIN

LAKI-LAKI 3813

PEREMPUAN 4086



**PENJELASAN TEKNIS****TECHNICAL NOTES**

- |  |  |
|--|--|
| <p>1. Secara administrasi, Kabupaten Mojokerto resmi didirikan pada tanggal 9 Mei 1293 yang merupakan wilayah tertua ke-10 di Provinsi Jawa Timur.</p>   | <p>1. <i>The administration, Mojokerto regency officially founded on May 9, 1923 which is the 10th oldest area in East Java Province.</i></p>  |
| <p>2. Pada awal berdirinya Kabupaten Mojokerto, terdiri dari 17 kecamatan. Sejak tahun 2000 dengan adanya Peraturan Daerah Kabupaten Mojokerto No.25 Tahun 2000 terbentuk Kecamatan Mojoanyar sehingga Kabupaten Mojokerto menjadi 18 kecamatan dengan 299 desa dan 5 kelurahan. Dimana 4 kecamatan terletak di utara Sungai Brantas dan 14 kecamatan berada di selatan Sungai Brantas sampai di kaki Gunung Welirang.</p> | <p>2. <i>At the beginning of Mojokerto Regency, consisting of 17 districts. Since 2000 with the Regional Regulation No. 25 formed Mojoanyar District so Mojokerto Regency has 18 districts with 299 having status of subdistricts and 5 others of having status to chief of village. Where the four districts located north of the Brantas River and 14 districts are in the south of the Brantas River to the foot of Mount Welirang.</i></p> |
| <p>3. Aparatur Sipil Negara (ASN) berdasarkan Undang-Undang Republik Indonesia Nomor 5 Tahun 2014 Tentang Aparatur Sipil Negara (ASN) adalah profesi bagi pegawai negeri sipil dan pegawai pemerintah dengan perjanjian kerja yang bekerja pada instansi pemerintah, diangkat oleh pejabat pembina kepegawaian, disertai tugas dalam suatu jabatan pemerintahan serta digaji berdasarkan peraturan perundang-undangan.</p> | <p>3. <i>Civil State Apparatus (ASN) based on the Law of the Republic of Indonesia Number 5 of 2014 On the State Civil Apparatus (ASN) is a profession for civil servants and government employees with employment agreements that work in government agencies, appointed by the staff development officer, entrusted with task in a position in the government and paid by the legislation.</i></p>   |
| <p>4. Pegawai Negeri Sipil (PNS) adalah warga negara Indonesia</p>   | <p>4. <i>Civil Servants (PNS) are Indonesian citizens who meet certain</i></p>   |

yang memenuhi syarat tertentu, diangkat sebagai pegawai ASN secara tetap oleh pejabat pembina kepegawaian untuk menduduki jabatan pemerintahan, memiliki nomor induk pegawai secara nasional.

*requirements, was appointed as an employee ASN regularly by the staff development officer position in government, have a personal identification number nationally.*

5. Sistem politik di Indonesia didasarkan pada kekuasaan legislatif, eksekutif, dan yudikatif. *5. The political system in Indonesia is based legislatif, executive, and judicative power.*
6. Di Kabupaten Mojokerto kekuasaan legislatif dipegang oleh Dewan Perwakilan rakyat Daerah (DPRD), lembaga eksekutif dipegang oleh Bupati, Wakil Bupati, dan Kepala SKPD (Satuan Kerja Perangkat Daerah). Kepala SKPD berada di bawah dan bertanggung jawab kepada Bupati. *6. In Mojokerto Regency legislative power is held by the people of the Regional Representatives Council (DPRD), executive agencies held by the Regent, Vice Regent, and the Head of SKPD (Working Unit Regional). SKPD head under and responsible to the Regent.*
7. Satuan Polisi Pamong Praja berdasarkan Peraturan Daerah Kabupaten Mojokerto Nomor 10 Tahun 2013 mempunyai tugas menegakkan Peraturan Daerah, Peraturan Bupati, menyelenggarakan ketertiban umum dan ketentraman masyarakat serta perlindungan masyarakat. *7. Civil Service Police Unit based Mojokerto District Regulation No. 10 of 2013 has the task of enforcing of local regulation, decree, organizing public order and peace of the community and the protection of society.*
8. Kegiatan penerangan adalah kegiatan yang hanya sekedar memberitahu tanpa mengharapkan bahwa orang yang diberi penerangan itu akan menerapkan apa yang telah *8. Event lighting is an activity that merely tell without expecting that the people who were given information that will apply what they have been notified.*

**ULASAN****DESCRIPTION**

Secara administratif wilayah Kabupaten Mojokerto terdiri dari 18 (delapan belas) kecamatan, 5 kelurahan dan 335 desa.

*Administratively, Mojokerto Regency consists of 18 (eighteen) subdistrict, 5 urban village and 335 villages.*

Jumlah wakil rakyat yang duduk pada lembaga legislatif, Dewan Perwakilan Rakyat Daerah (DPRD), adalah sebanyak 50 orang, terdiri atas 36 orang laki-laki dan 14 orang perempuan.

*The number of people's representatives who sit on the legislature, the House of Representatives, are as many as 50 people, consisting of 36 men and 14 women.*

Jumlah pegawai negeri sipil (PNS) di Kabupaten Kediri tahun 2019 adalah sebanyak 8.123 orang terdiri dari 3.954 laki-laki dan 4.169 perempuan.

*The number of civil servants (PNS) in Kediri Regency in 2019 was 8,123 people consisting of 3,954 men and 4,169 women.*

Komposisi PNS menurut golongan kepangkatan terdiri atas 73,39 persen golongan IV, 23,46 persen golongan III, 2,16 persen golongan II, dan tidak ada yang berada di golongan I.

*The composition of civil servants according to class ranks made up 73,39 percent of group IV, 23,46 percent of group III, 2,16 percent of group II, and none of group I.*

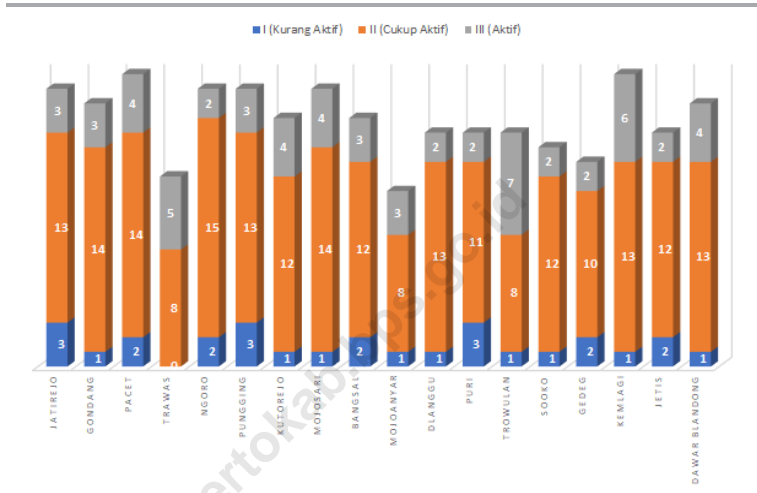
Berdasarkan tingkat pendidikan yang ditamatkan 64,05 persen PNS berijazah D-IV/S1/S2/S3. Tingkat pendidikan PNS terbanyak kedua adalah SLTA dengan persentase 18,77 persen. Jumlah PNS dengan pendidikan D-I/II/III hanya 13,68 persen. Sementara itu PNS dengan pendidikan SLTP ke bawah dengan persentase 4,49 persen.

*Based on the level of education attained 64.05 percent of civil servants numberwere D-IV/S1/S2/S3 educated. The second most common level of education was the senior high school educated with a percentage of 18,77 percent. The number of civil servants with D-I/II/III education were only 13,68 percent. Meanwhile the number of civil servants with junior high school bellow educated with a percentage of 4,49 percent.*



**Gambar** 2.1  
**Figures**

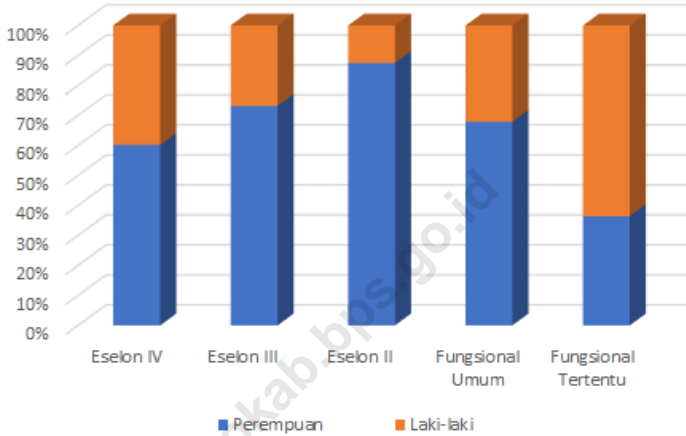
**Jumlah Lembaga Pemberdayaan Masyarakat (LPM) Menurut Kategori 2019**  
**Number Empowerment Society Organization by Categories 2019**



Sumber/Source : Dinas Pemberdayaan Masyarakat Dan Desa Kabupaten Mojokerto/ Village and People Empowerment Office

**Gambar** 2.2  
**Figures**

**Jumlah Pegawai Negeri Sipil Menurut Jabatan dan Jenis Kelamin 2019**  
**Number of Civil Servants by Occupation and Sex 2019**



Sumber/Source: Badan Kepegawaian Pendidikan dan Pelatihan Kabupaten Mojokerto/ Civil, Education and Training Service of Mojokerto Regency

## 2.1 WILAYAH ADMINISTRATIF ADMINISTRATIVE AREA

**Tabel** 2.1.1 **Jumlah Desa<sup>1</sup>/Kelurahan Menurut Kecamatan, 2015–2019**  
**Table** 2.1.1 **Number of Villages<sup>1</sup>/Kelurahan by Subdistrict, 2015–2019**

Kecamatan Subdistrict	2015	2016	2017	2018	2019
(1)	(2)	(3)	(4)	(5)	(6)
Jatirejo	19	19	19	19	19
Gondang	18	18	18	18	18
Pacet	20	20	20	20	20
Trawas	13	13	13	13	13
Ngoro	19	19	19	19	19
Pungging	19	19	19	19	19
Kutorejo	17	17	17	17	17
Mojosari	19	19	19	19	19
Bangsals	17	17	17	17	17
Mojoanyar	12	12	12	12	12
Dlanggu	16	16	16	16	16
Puri	16	16	16	16	16
Trowulan	16	16	16	16	16
Sooko	15	15	15	15	15
Gedek	14	14	14	14	14
Kemlagi	20	20	20	20	20
Jetis	16	16	16	16	16
Dawar Blandong	18	18	18	18	18
<b>Kabupate Mojokerto</b>	<b>304</b>	<b>304</b>	<b>304</b>	<b>304</b>	<b>304</b>

Catatan/Note: <sup>1</sup> Termasuk kelurahan dan Unit Permukiman Transmigrasi (UPT)/Include Transmigration Settlement Unit  
 Sumber/Source: Peraturan Kepala Badan Pusat Statistik Nomor 29 Tahun 2018 Tanggal 15 Januari 2018 tentang Perubahan Atas Peraturan Kepala Badan Pusat Statistik Nomor 55 Tahun 2017 tentang Kode dan Nama Wilayah Kerja Statistik Tahun 2017  
 Chief Statistician Regulation Number 29/2018, January 15 2018, as a revision of Chief Statistician Regulation Number 55 of 2017 on Code and Name of Regional Level of Data Collection.

**Tabel**  
**Table** 2.1.2**Jumlah Desa, Kelurahan, Dusun, Rukun Warga dan Rukun Tetangga Menurut Kecamatan, 2019**  
**Number of Villages, Kelurahan, Dusun, Rukun Warga and Rukun Tetangga by Subdistrict, 2019**

Kecamatan Subdistrict	Desa/ Village	Kelurahan	Dusun	Rukun Warga	Rukun Tetangga
(1)	(2)	(3)	(4)	(5)	(6)
Jatirejo	19	0	58	108	341
Gondang	18	0	72	82	278
Pacet	20	0	80	132	435
Trawas	13	0	29	NA	NA
Ngoro	19	0	67	NA	NA
Pungging	19	0	87	173	599
Kutorejo	17	0	108	NA	NA
Mojosari	14	5	53	NA	NA
Bangsals	17	0	49	NA	NA
Mojoanyar	12	0	44	69	292
Dlanggu	16	0	80	NA	NA
Puri	16	0	68	141	453
Trowulan	16	0	61	110	408
Sooko	15	0	42	119	407
Gedek	14	0	46	107	384
Kemlagi	20	0	76	136	379
Jetis	16	0	79	120	484
Dawar Blandong	18	0	76	350	160
<b>Kabupaten Mojokerto</b>	<b>299</b>	<b>5</b>	<b>1 175</b>	<b>1 647</b>	<b>4 620</b>

Sumber/Source : Dinas Pemberdayaan Masyarakat Dan Desa Kabupaten Mojokerto/ Village and People Empowerment Office

**Tabel**  
**Table** 2.1.3

**Jumlah Lembaga Pemberdayaan Masyarakat (LPM)  
Menurut Kategori di Kabupaten Mojokerto, 2019  
Number Empowerment Society Organization by Categories  
in Mojokerto Regency, 2019**

Kecamatan Subdistrict	I (Kurang Aktif)	II (Cukup Aktif)	III (Aktif)
(1)	(2)	(3)	(4)
Jatirejo	3	13	3
Gondang	1	14	3
Pacet	2	14	4
Trawas	0	8	5
Ngoro	2	15	2
Pungging	3	13	3
Kutorejo	1	12	4
Mojosari	1	14	4
Bangsals	2	12	3
Mojoanyar	1	8	3
Dlanggu	1	13	2
Puri	3	11	2
Trowulan	1	8	7
Sooko	1	12	2
Gedek	2	10	2
Kemlagi	1	13	6
Jetis	2	12	2
Dawar Blandong	1	13	4
<b>Kabupaten Mojokerto</b>	<b>28</b>	<b>215</b>	<b>61</b>

Sumber/Source : Dinas Pemberdayaan Masyarakat Dan Desa Kabupaten Mojokerto/ Village and People Empowerment Office

**Tabel 2.1.4** Jumlah Organisasi Kemasyarakatan Yang Terdaftar 2016-2019  
**Table** Number of Enlisted Social Organization 2016-2019

<i>Jenis Organisasi/ Type of Organization</i>	2016	2017	2018	2019
(1)	(2)	(3)	(4)	(5)
Organisasi LSM / YAS	74	81	81	94
Organisasi Pemuda	13	11	11	14
Organisasi Wanita	6	7	7	7
Organisasi Kesamaan Profesi	35	31	31	35
Organisasi Kesamaan Fungsi	0	0	0	0
Organisasi Kesamaan Agama	9	11	11	12
Organisasi Pondok Pesantren	0	0	0	0
Organisasi Kepercayaan	0	0	0	0
Organisasi Kepelajaran/ Kemahasiswaan	2	2	2	5
Yayasan	25	30	30	32
<b>Jumlah/Total</b>	<b>164</b>	<b>173</b>	<b>173</b>	<b>199</b>

Sumber/Source : Badan Kesatuan Bangsa dan Politik Kabupaten Mojokerto/ *National Unity and Politics Agency*

**Tabel**  
**Table** 2.1.5**Jumlah Organisasi Kemasyarakatan Yang Terdaftar  
Menurut Kecamatan 2019**  
*Number of Community Organizations Listed by District  
2019*

<b>Kecamatan Subdistrict</b>	<b>Organisasi Yayasan/ YAS</b>	<b>Organisasi Pemuda</b>	<b>Organisasi Wanita</b>	<b>Organisasi Kesamaan Profesi</b>	<b>Organisasi Kesamaan Agama</b>	<b>Organisasi Yayasan</b>	<b>Yayasan</b>
(1)	(2)	(3)	(4)	(5)	(6)	(7)	(8)
Jatirejo	3	-	-	1	-	-	1
Gondang	2	1	-	-	-	-	1
Pacet		-	-	1	-	-	1
Trawas	3	-	-	-	-	-	2
Ngoro	5	-	-	1	1	-	1
Pungging	1	1	-	-	-	-	1
Kutorejo	1	-	-	-	-	-	2
Mojosari	11	3	1	3	2	-	3
Bangsals	2	-	-	2	1	-	3
Mojoanyar	3	1	-	2	1	-	1
Dlanggu	5	-	-	2	-	-	2
Puri	7	2	-	5	4	1	2
Trowulan	10	-	-	3	-	-	2
Sooko	15	1	3	6	1	3	3
Gedek	11	-	-	-	-	-	1
Kemlagi	3	-	-	1	-	-	3
Jetis	5	-	1	1	1	-	1
Dawar Blandong	1	-	-	-	-	-	2
<b>Kabupaten Mojokerto</b>	<b>299</b>	<b>9</b>	<b>5</b>	<b>28</b>	<b>11</b>	<b>4</b>	<b>32</b>

Sumber/Source : Badan Kesatuan Bangsa dan Politik Kabupaten Mojokerto/ *National Unity and Politics Agency*

## 2.2 SUMBER DAYA MANUSIA HUMAN RESOURCES

**Tabel** 2.2.1 **Jumlah Pegawai Negeri Sipil Menurut Jabatan dan Jenis Kelamin, Desember 2018 dan Desember 2019**  
**Table** 2.2.1 **Number of Civil Servants by Occupation and Sex, Desember 2018 dan Desember 2019**

Kecamatan <i>Subdistrict</i>	2018		Jumlah <i>Total</i>
	Laki-laki <i>Male</i>	Perempuan <i>Female</i>	
(1)	(2)	(3)	(4)
Fungsional Tertentu <i>Specific Functional</i>	...	...	...
Fungsional Umum <i>Staf General Functional</i>	...	...	...
Struktural/ <i>Structural</i>	...	...	...
Eselon V/5th Echelon	...	...	...
Eselon IV/4th Echelon	...	...	...
Eselon III/3rd Echelon	...	...	...
Eselon II/2nd Echelon	...	...	...
Eselon I/1st Echelon	...	...	...
<b>Jumlah/<i>Total</i></b>	<b>3 954</b>	<b>4 169</b>	<b>8 123</b>

Sumber/Source: Badan Kepegawaian Pendidikan dan Pelatihan Kabupaten Mojokerto/ Civil, Education and Training Service of Mojokerto Regency



Lanjutan Tabel/*Continued Table 2.2.1*

Kecamatan <i>Subdistrict</i>	2019		Jumlah <i>Total</i>
	Laki-laki <i>Male</i>	Perempuan <i>Female</i>	
(1)	(5)	(6)	(7)
Fungsional Tertentu <i>Specific Functional</i>	1 759	3 072	4 831
Fungsional Umum <i>Staf General Functional</i>	1 565	740	2 305
<i>Struktural/Structural</i>			
Eselon V/5th Echelon	0	0	0
Eselon IV/4th Echelon	337	223	560
Eselon III/3rd Echelon	131	48	179
Eselon II/2nd Echelon	21	3	24
Eselon I/1st Echelon	0	0	0
<b>Jumlah/Total</b>	<b>4 302</b>	<b>4 360</b>	<b>8 662</b>

Sumber/Source: Badan Kepegawaian Pendidikan dan Pelatihan Kabupaten Mojokerto/ *Civil, Education and Training Service of Mojokerto Regency*

**Tabel**  
**Table** 2.2.2

**Jumlah Pegawai Negeri Sipil Menurut Tingkat Pendidikan dan Jenis Kelamin Desember 2018 dan Desember 2019**  
**Number of Civil Servants by Educational Level and Sex December 2018 and December 2019**

Tingkat Pendidikan <i>Educational Level</i>	2018		
	Laki-laki <i>Male</i>	Perempuan <i>Female</i>	Jumlah <i>Total</i>
(1)	(2)	(3)	(4)
Sampai dengan SD <i>Up to Primary School</i>	...	...	78
SMP/Sederajat <i>General Vocational Junior High School</i>	...	...	276
SMA/Sederajat <i>General/Vocational Senior High School</i>	...	...	1 547
Diploma I, II/Akta I, II <i>Diploma I, II/Akta I, II</i>	...	...	1 085
Diploma III/Akta III/Sarjana Muda <i>Diploma III/Akta III/Bachelor</i>	...	...	593
Tingkat Sarjana/Doktor/Ph.D <i>University Graduates</i>	...	...	4 544
<b>Jumlah/Total</b>	<b>3 954</b>	<b>4 169</b>	<b>8 123</b>

Sumber/Source: Badan Kepegawaian Pendidikan dan Pelatihan Kabupaten Mojokerto/ *Civil, Education and Training Service of Mojokerto Regency*

Lanjutan Tabel/*Continued Table 2.2.2*

Tingkat Pendidikan <i>Educational Level</i>	2019		
	Laki-laki <i>Male</i>	Perempuan <i>Female</i>	Jumlah <i>Total</i>
(1)	(2)	(3)	(4)
Sampai dengan SD <i>Up to Primary School</i>	82	6	88
SMP/Sederajat <i>General Vocational Junior High School</i>	253	14	267
SMA/Sederajat <i>General/Vocational Senior High School</i>	1 029	454	1 483
Diploma I, II/Akta I, II <i>Diploma I, II/Akta I, II</i>	291	710	1 001
Diploma III/Akta III/Sarjana Muda <i>Diploma III/Akta III/Bachelor</i>	140	434	574
Tingkat Sarjana/Doktor/Ph.D <i>University Graduates</i>	2 018	2 468	4 486
<b>Jumlah/Total</b>	<b>3 813</b>	<b>4 086</b>	<b>7 899</b>

Sumber/Source: Badan Kepegawaian Pendidikan dan Pelatihan Kabupaten Mojokerto/ *Civil, Education and Training Service of Mojokerto Regency*

**Tabel**  
**Table** 2.2.3

**Jumlah Pegawai Negeri Sipil Menurut Tingkat  
Kepangkatan dan Jenis Kelamin Desember 2018 dan  
Desember 2019**  
*Number of Civil Servants by Hierarchy and Sex, December  
2018 and December 2019*

Pangkat/Golongan/Ruang <i>Hierarchy</i>	2018		
	Laki-laki <i>Male</i>	Perempuan <i>Female</i>	Jumlah <i>Total</i>
(1)	(2)	(3)	(4)
1. I/A (Juru Muda)	...	...	...
2. I/B (Juru Muda Tingkat I)	...	...	...
3. I/C (Juru)	...	...	...
4. I/D (Juru Tingkat I)	...	...	...
<b>Golongan I/Range I</b>	...	...	136
5. II/A (Pengatur Muda)	...	...	...
6. II/B (Pengatur Muda Tingkat I)	...	...	...
7. II/C (Pengatur)	...	...	...
8. II/D (Pengatur Tingkat I)	...	...	...
<b>Golongan II/Range II</b>	...	...	1 766
9. III/A (Penata Muda)	...	...	...
10. III/B (Penata Muda Tingkat I)	...	...	...
11. III/C (Penata)	...	...	...
12. III/D (Penata Tingkat I)	...	...	...
<b>Golongan III/Range III</b>	...	...	3 605
13. IV/A (Pembina)	...	...	...
14. IV/B (Pembina Tingkat I)	...	...	...
15. IV/C (Pembina Utama Muda)	...	...	...
16. IV/D (Pembina Utama Madya)	...	...	...
17. IV/E (Pembina Utama)	...	...	...
<b>Golongan IV/Range IV</b>	...	...	2 616
<b>Jumlah/Total</b>	<b>3 954</b>	<b>4 169</b>	<b>8 123</b>

Sumber/Source: Badan Kepegawaian Pendidikan dan Pelatihan Kabupaten Mojokerto/ *Civil, Education and Training Service of Mojokerto Regency*

Lanjutan Tabel/*Continued Table 2.2.3*

Pangkat/Golongan/Ruang <i>Hierarchy</i>	2019		
	Laki-laki <i>Male</i>	Perempuan <i>Female</i>	Jumlah <i>Total</i>
(1)	(5)	(6)	(7)
1. I/A (Juru Muda)	0	0	0
2. I/B (Juru Muda Tingkat I)	24	0	24
3. I/C (Juru)	26	1	27
4. I/D (Juru Tingkat I)	78	4	82
<b>Golongan I/Range I</b>			
5. II/A (Pengatur Muda)	95	10	105
6. II/B (Pengatur Muda Tingkat I)	134	18	152
7. II/C (Pengatur)	499	165	664
8. II/D (Pengatur Tingkat I)	342	387	729
<b>Golongan II/Range II</b>			
9. III/A (Penata Muda)	419	918	1337
10. III/B (Penata Muda Tingkat I)	286	420	706
11. III/C (Penata)	290	299	589
12. III/D (Penata Tingkat I)	415	574	989
<b>Golongan III/Range III</b>			
13. IV/A (Pembina)	375	337	712
14. IV/B (Pembina Tingkat I)	774	904	1678
15. IV/C (Pembina Utama Muda)	55	49	104
16. IV/D (Pembina Utama Madya)	1	0	1
17. IV/E (Pembina Utama)	0	0	0
<b>Golongan IV/Range IV</b>			
<b>Jumlah/Total</b>	<b>3 813</b>	<b>4 086</b>	<b>7 899</b>

Sumber/Source: Badan Kepegawaian Pendidikan dan Pelatihan Kabupaten Mojokerto/ *Civil, Education and Training Service of Mojokerto Regency*

## 2.3 POLITIK POLITIC

**Tabel** 2.3.1 **Jumlah Anggota Dewan Perwakilan Rakyat Daerah Menurut Partai Politik dan Jenis Kelamin, 2019**  
*Total Members of Regional House of Representatives by Political Parties and Sex, 2019*

<i>Partai Politik Political Parties</i>	<i>Laki-Laki Male</i>	<i>Perempuan Female</i>	<i>Jumlah Total</i>
(1)	(2)	(3)	(4)
PKB	8	2	10
PDIP	7	2	9
GOLKAR	4	2	6
PPP	5	-	5
DEMOKRAT	2	3	5
PKS	2	2	4
GERINDA	3	-	3
NASDEM	1	2	3
PAN	2	-	2
HANURA	2	-	2
PBB	-	1	1
<b>Kabupaten Mojokerto</b>	<b>36</b>	<b>14</b>	<b>50</b>

Sumber/Source: Sekretariat DPRD Kabupaten Mojokerto/*Legislative Secretariat of Mojokerto Regency*

**Tabel**  
**Table** 2.3.2**Komposisi Keanggotaan DPRD Kab. Mojokerto Menurut  
Komisi dan Fraksi, 2019**  
*Composition of Legislative Member of Mojokerto Regency  
by Commission and Faction, 2019*

<i>Partai Politik Political Parties</i>	<i>Pimpinan Head</i>	<i>A</i>	<i>B</i>	<i>C</i>	<i>D</i>	<i>Jumlah Total</i>
(1)	(2)	(3)	(4)	(5)	(6)	(7)
PKB	1	1	-	1	1	4
PDIP	1	-	1	1	-	3
GOLKAR	1	1	1	-	-	3
PPP	-	-	-	1	-	1
DEMOKRAT	1	-	1	-	1	3
PKS	-	-	-	-	1	1
GERINDA	-	-	-	-	-	-
NASDEM	-	1	-	-	-	1
PAN	-	-	-	-	-	-
HANURA	-	-	-	-	-	-
PBB	-	-	-	-	-	-
<b>Kabupaten Mojokerto</b>	<b>4</b>	<b>3</b>	<b>3</b>	<b>3</b>	<b>3</b>	<b>16</b>

Sumber/Source: Sekretariat DPRD Kabupaten Mojokerto/Legislative Secretariat of Mojokerto Regency

**Tabel 2.3.3** Jumlah Anggota DPRD Menurut Jenis Kelamin dan Tingkat Pendidikan, 2019  
**Number of Legislative Member by Sex and Education, 2019**

Tingkat Pendidikan <i>Education</i>	Laki-Laki <i>Male</i>	Perempuan <i>Female</i>	Jumlah <i>Total</i>
(1)	(2)	(3)	(4)
DOKTORAL / S3	-	-	-
PASCA SARJANA / S2	6	5	11
SARJANA / S1	18	5	23
DIPLOMA / SARJANA MUDA	-	-	-
S L T A	12	4	16
S L T P	-	-	-
SD	-	-	-
2019	<b>36</b>	<b>14</b>	<b>50</b>
2018	37	13	50
2017	39	11	50
2016	39	11	50

Sumber/Source: Sekretariat DPRD Kabupaten Mojokerto/*Legislative Secretariat of Mojokerto Regency*



**Tabel 2.3.4** **Frekuensi Kegiatan Rapat-Rapat DPRD Kab. Mojokerto, 2019**  
**Table** **Meeting Activity Frequency of Legislative Mojokerto Regency, 2019**

Tingkat Pendidikan Education	2016	2017	2018	2019
(1)	(2)	(3)	(4)	(5)
Rapat Badan Pertimbangan Daerah	-	13	-	-
Rapat Paripurna Istimewa	2	1	2	3
Rapat Paripurna Khusus	-	3	2	6
Rapat Paripurna Dewan	15	4	25	21
Rapat Panitia Musyawarah	30	4	18	20
Rapat Panitia Anggaran	12		15	18
Rapat Panitia Khusus	-	30	32	34
Rapat Fraksi-fraksi	-	17	6	8
Rapat Komisi-komisi				
• Rapat Kerja Komisi A	12	13	14	15
• Kunjungan Kerja Komisi A	12		16	35
• Rapat Kerja Komisi B	12	15	14	15
• Kunjungan Kerja Komisi B	12		23	36
• Rapat Kerja Komisi C	12		14	15
• Kunjungan Kerja Komisi C	12	8	24	36
• Rapat Kerja Komisi D	12		14	15
• Kunjungan Kerja Komisi D	12	10	14	35
Rapat Gabungan Komisi	-	5	-	-
Rapat Pimpinan Dewan dan Pimpinan Fraksi	-	9	4	2
Menerima Kunjungan Kerja dari DPRD lain	30	39	43	49

Sumber/Source: Sekretariat DPRD Kabupaten Mojokerto/Legislative Secretariat of Mojokerto Regency

**Tabel**  
**Table** 2.3.5

**Kekuatan Linmas Terlatih Menurut Kecamatan 2019**  
**Civilian Trained Potentially by District, 2019**

Kecamatan Subdistrict	Laskar	Suskalak		Suskapin
		A	B	
(1)	(2)	(3)	(4)	(5)
Jatirejo	3	1	25	-
Gondang	-	35	16	-
Pacet	27	22	29	-
Trawas	-	-	34	-
Ngoro	-	-	40	-
Pungging	-	-	12	-
Kutorejo	61	8	12	-
Mojosari	7	13	12	-
Bangsalsari	1	4	12	-
Mojoanyar	7	-	12	-
Dlanggu	-	-	12	-
Puri	31	5	12	-
Trowulan	-	1	12	-
Sooko	7	6	12	-
Gedek	4	8	12	-
Kemlagi	57	20	29	-
Jetis	-	2	12	-
Dawar Blandong	-	-	12	-
<b>Kabupaten Mojokerto</b>	<b>205</b>	<b>125</b>	<b>317</b>	<b>-</b>

Sumber/Source: Satuan Polisi Pamong Praja Kabupaten Mojokerto Regency/ Municipal Police Units of Mojokerto Regency

**Tabel**  
**Table** 2.3.6

**Kekuatan Potensi Linmas Per Kecamatan 2019**  
**Civilian Trained Potentially by District, 2019**

Kecamatan Subdistrict	Satgas Desa / Kelurahan			Poskamling
	Laki-laki Male	Perempuan Female	Jumlah Total	
(1)	(2)	(3)	(4)	(5)
Jatirejo	528	30	558	134
Gondang	583	84	667	116
Pacet	576	-	576	132
Trawas	460	-	460	99
Ngoro	593	29	622	286
Pungging	705	51	756	269
Kutorejo	783	36	819	223
Mojosari	669	60	729	197
Bangsalsari	470	96	566	226
Mojoanyar	332	51	383	79
Dlanggu	579	94	673	240
Puri	647	28	675	287
Trowulan	464	74	538	175
Sooko	526	26	552	196
Gedek	459	97	556	214
Kemlagi	924	89	1.013	258
Jetis	549	33	582	369
Dawar Blandong	784	24	808	80
<b>Kabupaten Mojokerto</b>	<b>10.631</b>	<b>902</b>	<b>11.533</b>	<b>3580</b>

Sumber/Source: Satuan Polisi Pamong Praja Kabupaten Mojokerto Regency/ Municipal Police Units of Mojokerto Regency

**Tabel**  
**Table** 2.3.7

**Kekuatan Potensi Linmas Menurut Pendidikan Per  
Kecamatan 2019**  
*Civilian Trained Potentially by Education and District,  
2019*

	<b>SD</b> <i>Elementary</i>	<b>SLTP</b> <i>Junior High</i>	<b>SLTA</b> <i>High</i>	<b>S1</b> <i>Bachelor</i>
(1)	(2)	(3)	(4)	(5)
Jatirejo	33	11	5	-
Gondang	265	143	32	-
Pacet	1.314	859	470	37
Trawas	24	77	23	1
Ngoro	327	125	109	-
Pungging	304	167	64	-
Kutorejo	149	101	32	-
Mojosari	212	201	102	-
Bangsals	152	119	46	-
Mojoanyar	69	46	23	1
Dlanggu	1.081	102	61	116
Puri	176	233	104	-
Trowulan	243	119	64	-
Sooko	237	218	96	1
Gedek	150	130	55	1
Kemlagi	279	164	62	-
Jetis	301	143	72	-
Dawar Blandong	432	58	10	-
<b>Kabupaten Mojokerto</b>	<b>5.748</b>	<b>3.016</b>	<b>1.430</b>	<b>157</b>

Sumber/Source: Satuan Polisi Pamong Praja Kabupaten Mojokerto *Regency/ Municipal Police Units of Mojokerto Regency*




# 3 PENDUDUK DAN KETENAGAKERJAAN

POPULATION AND EMPLOYMENT

JUMLAH  
PENDUDUK  
MENURUT JENIS  
KELAMIN



50.38%



49.62%



BANYAKNYA  
KEMATIAN



**PENJELASAN TEKNIS**

**TECHNICAL NOTES**

1. Sumber utama data kependudukan adalah sensus penduduk yang dilaksanakan setiap sepuluh tahun sekali. Sensus penduduk telah dilaksanakan sebanyak enam kali sejak Indonesi merdeka, yaitu tahun 1961, 1971, 1980, 1990, 2000, dan 2010.

Di dalam sensus penduduk, pencacahan dilakukan terhadap seluruh penduduk yang berdomisili di wilayah teritorial Indonesia termasuk warga negara asing kecuali anggota korps diplomatik negara sahabat beserta keluarganya.

Metode pengumpulan data dalam sensus dilakukan dengan wawancara antara petugas sensus dengan responden dan juga melalui e-census. Pencatatan penduduk menggunakan konsep usual residence, yaitu konsep di mana penduduk biasa bertempat tinggal. Bagi penduduk yang bertempat tinggal tetap dicacah di mana mereka ditemukan petugas sensus pada malam 'Hari Sensus'. Termasuk penduduk yang tidak bertempat tinggal tetap adalah tuna wisma, awak kapal berbendera Indonesia, penghuni perahu/rumah apung, masyarakat terpencil/terasing, dan pengungsi. Bagi mereka

1. *The main source of demographic data is population census, which is conducted every ten years. Population Census has been conducted six times since Indonesia's independence: 1961, 1971, 1980, 1990, 2000, and 2010.*

*The population census enumerates all residents who domicile in the entire territory of Indonesia including foreign citizens except the diplomatic corps members and their families.*

*The method of data collection in a population census involves interviewing respondents and conducting e-census. Enumeration of the population use the concept of "usual residence", which is the concept of "places where people usually live". De jure was applied to the permanent residents, while de facto was applied to non-permanent residents. The permanent residents where enumerated in place where they normally live, the non permanent residents include homeless people, ship crew, boat people, remote area community, and internally displaced persons. Those who had permanent residence and had been*



yang mempunyai tempat tinggal tetap dan sedang bepergian ke luar wilayah lebih dari enam bulan, tidak dicacah di tempat tinggalnya, tetapi dicacah di tempat tujuannya.

2. Registrasi penduduk adalah suatu kegiatan pencatatan kejadian vital demografi (kelahiran, kematian, dan migrasi) yang terjadi pada penduduk di suatu wilayah. Angka registrasi penduduk biasanya diterbitkan dua kali dalam setahun, yaitu registrasi penduduk pertengahan tahun dan registrasi penduduk akhir tahun.

Perbedaan mendasar antara data kependudukan hasil Sensus Penduduk dengan hasil Registrasi adalah bahwa Sensus Penduduk bersifat *de facto* sedangkan Registrasi bersifat *de jure*.

3. Rumah tangga adalah orang/ sekelompok orang yang mendiami sebagian/seluruh bangunan fisik/sensus, dan biasanya tinggal bersama serta makan dari satu dapur (pengurusan kebutuhan sehari-hari dikelola bersama).
4. Anggota rumah tangga adalah semua orang yang bertempat tinggal di suatu rumah tangga, baik pada saat pencacahan

*travelling away from their home for six months or more were not enumerated in their permanent place, but in the place where they were during the census.*

2. *Resident registration is a vital occurrence record-keeping activity of demography (birth, death, and migration) that happened at the resident in a region. Number of resident registration was usually published twice in one year, that is registration of resident of in the middle and year end resident registration.*

*Elementary difference among population data by Population Census with the Resident Registration result is that Population Census have the character of the de facto while Registration have the character of the de jure.*

3. *Household is people/a group of one who inhabit some of or all physical building/ census, and usually omit with and also eat from one kitchen (everyday require-ment management managed with of us).*
4. *Member of household is every person who reside in a household, good at the time of count and also whereas there no (time definition 6*

- maupun sementara tidak ada (batasan waktu 6 bulan)
5. Penduduk *de jure* adalah penduduk yang secara administrasi tercatat di suatu wilayah, meskipun pada saat pencacahan orang tersebut sedang bepergian lebih dari 6 bulan.
 

*months*).
  5. *Resident of de jure is resident which in administration noted in a region, though at the time of count the people was traveled more than 6 months.*
  6. Penduduk *de facto* adalah penduduk yang dicacah dimana dia biasa tinggal meskipun secara administrasi tidak terdaftar sebagai penduduk wilayah tersebut, termasuk diantaranya tuna wisma dan awak kapal.
 

*months*).
  6. *Resident of de facto is resident which count of where ordinary omit though in administration is not enlisted as the regional resident, inclusive of poor or no have house among other things and crew man*
  7. Warga Negara Indonesia (WNI) adalah penduduk yang berstatus sebagai warga negara Indonesia dan bukan keturunan asing.
 

*months*).
  7. *Original Indonesia Citizen (WNI) is resident which have status to as Indonesia citizen and non foreign clan.*
  8. Warga Negara Keturunan (WNI Keturunan asing) adalah penduduk yang bertatus WNI keturunan asing sampai dengan keturunan yang ke-3, sedangkan keturunan ke-4 dan seterusnya sudah digolongkan sebagai Warga Negara Indonesia Asli.
 

*months*).
  8. *Clan Citizen (WNI foreign clan) is resident which status WNI foreign clan up to clan which is third, while clan of fourth and so on have been classified by as original Indonesia citizen.*
  9. Warga negara asing adalah penduduk yang mempunyai legalitas kewarganegaraan asing.
 

*months*).
  9. *Foreign citizen is resident having foreign civic legality.*
  10. Sex rasio adalah banyaknya penduduk laki-laki dibanding penduduk perempuan dalam
 

*months*).
  10. *Sex ratio is the number of men resident compared to a woman resident in gratuity.*

persen.

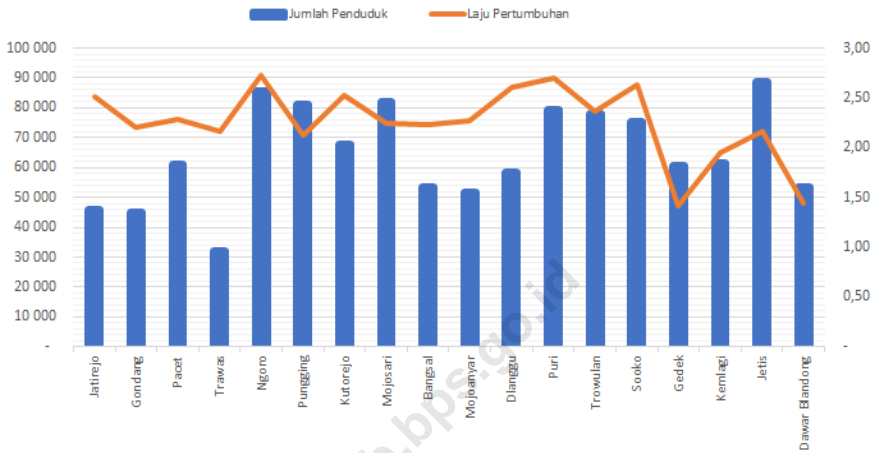
11. Kepadatan penduduk adalah banyaknya penduduk per satuan luas wilayah tertentu (dalam km<sup>2</sup>).
  12. Pertumbuhan Penduduk: Angka rata-rata tingkat pertumbuhan penduduk dalam jangka waktu tertentu (biasanya per tahun).
  13. Bekerja: Adalah kegiatan dengan maksud memperoleh penghasilan / keuntungan, selama paling sedikit satu jam dalam seminggu secara berturut-turut.
  14. Mencari / pencari pekerjaan adalah:
    - a. Mereka yang bekerja tetapi masih mencari pekerjaan.
    - b. Mereka yang sementara tidak bekerja dan masih berusaha untuk mendapatkan pekerjaan.
    - c. Mereka yang belum pernah bekerja dan berusaha mendapatkan pekerjaan.
  15. Transmigrasi adalah perpindahan penduduk secara sukarela untuk meningkatkan kesejahteraan dan menetap di wilayah Pengembangan Pemukiman Transmigrasi atau Unit Pemukiman Transmigrasi (UPT).
11. *Density is the number of resident per set of wide of region ( in km<sup>2</sup>).*
  12. *Population growth is mean number of the population growth in certain time period (usually per year).*
  13. *Working: Is activity for the purpose of obtaining production/ advantage, during at least one clock within a week by successively*
  14. *Searching / work searcher is:*
    - a. *Those who work but still look for the work.*
    - b. *Those who is whereas do not work and still made a pitch for the work.*
    - c. *Those who have never worked and reaching after the work.*
  15. *Transmigration is transfer of resident voluntarily to increased prosperity and remained to in region of Development of Transmigration Settlement or Unit of Transmigration Settlement (UPT).*

**ULASAN**

**DESCRIPTION**

- |  |  |
|--|--|
| <p>1. Jumlah Penduduk Kabupaten Mojokerto tahun 2019 sebanyak 1.159.593 jiwa yang terdiri atas 584.209 jiwa penduduk laki-laki dan 575.384 jiwa penduduk perempuan. Dibandingkan dengan jumlah penduduk tahun 2018, penduduk Kabupaten Kediri mengalami pertumbuhan sebesar 2,28 persen.</p> | <p>1. <i>Mojokerto Regency population based on population projections for 2019 were 1.159.593 people consisting of 584.209 inhabitants of the male and 575.384 female population people. Compared with a total Kediri Regency Population in 2018, the growth of Kediri Regency population is 2,28 percent.</i></p> |
| <p>2. Dari 18 kecamatan yang ada, pertumbuhan penduduk Kecamatan Puri adalah yang paling besar, yaitu 2,70 persen.</p>   | <p>2. <i>Among the 18 subdisripts, the growth of Puri Sudistrict population was the largest, namely 2,70 percent.</i></p>  |
| <p>3. Rasio jenis kelamin tahun 2019 penduduk laki-laki terhadap penduduk perempuan sebesar 101,53.</p>  | <p>3. <i>Meanwhile in 2019 the sex ratio of male to female population was 101,53.</i></p>  |
| <p>4. Kepadatan penduduk di Kabupaten Mojokerto tahun 2019 mencapai 1.675 jiwa/km<sup>2</sup>. Kecamatan Mojosari merupakan kecamatan terpadat dengan angka kepadatan penduduk 3.069 jiwa/km<sup>2</sup>.</p>  | <p>4. <i>Population density of Mojokerto Regency in 2019 reached 1.675 people/km<sup>2</sup>. Kabupaten Subdistrict is the most densely populated with the figure of density is 3.069 people/km<sup>2</sup>.</i></p>   |

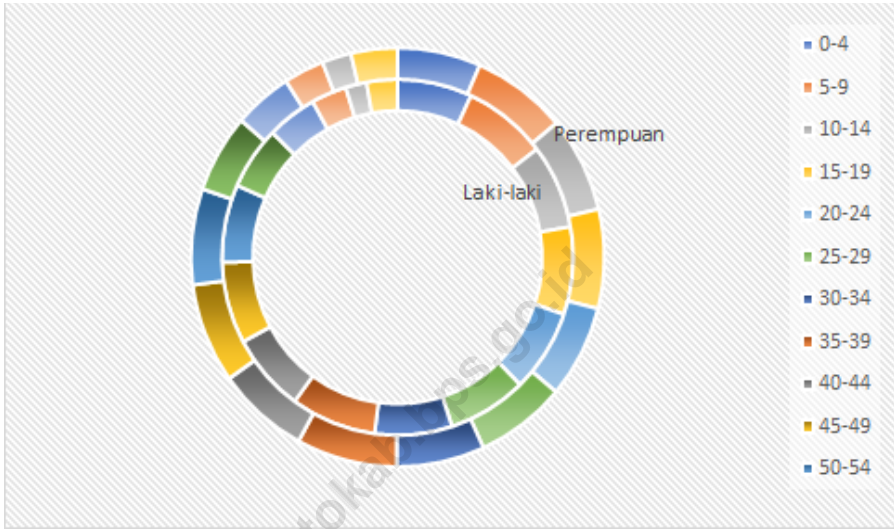
**Gambar 3.1** Jumlah dan Laju Pertumbuhan Penduduk, 2019  
**Figures 3.1** Number and Population Growth Rate, 2019



Sumber/Source: Dinas Kependudukan dan Pencatatan Sipil Kabupaten Mojokerto/ Civil Registration and Population Services of Mojokerto Regency

**Gambar** 3.2  
**Figures**

**Persentase Penduduk Menurut Kelompok Umur dan Jenis Kelamin, 2019**  
*Percentage of Population by Age Groups and Gender, 2019*



Sumber/Source: Dinas Kependudukan dan Pencatatan Sipil Kabupaten Mojokerto/ Civil Registration and Population Services of Mojokerto Regency

### 3.1 PENDUDUK POPULATION

**Tabel** 3.1.1 **Penduduk, Laju Pertumbuhan Penduduk per Tahun, Distribusi Persentase Penduduk, Kepadatan Penduduk, Rasio Jenis Kelamin Penduduk Menurut Kecamatan, 2019**  
*Population, Annual Population Growth Rate, Percentage Distribution of Population, Population Density, and Population Sex Ratio by Subdistrict, 2019*

Kecamatan Subdistrict	Penduduk Population	Laju Pertumbuhan Penduduk per Tahun Annual Population Growth Rate (%)
(1)	(2)	(3)
Jatirejo	45 727	2,52
Gondang	44 905	2,20
Pacet	60 940	2,28
Trawas	31 781	2,17
Ngoro	85 591	2,73
Pungging	81 187	2,12
Kutorejo	67 799	2,52
Mojosari	81 806	2,25
Bangsals	53 536	2,23
Mojoanyar	51 409	2,28
Dlanggu	58 438	2,61
Puri	79 487	2,70
Trowulan	77 881	2,36
Sooko	75 222	2,63
Gedek	60 510	1,41
Kemlagi	61 424	1,96
Jetis	88 596	2,16
Dawar Blandong	53 354	1,44
<b>Kabupaten Mojokerto</b>		
Hasil Registrasi/Registration Result	<b>1 159 593</b>	<b>2,28</b>
Hasil Proyeksi <sup>1</sup> /Projection Result	<b>1 117 688</b>	

Sumber/Source: Dinas Kependudukan dan Pencatatan Sipil Kabupaten Mojokerto/ Civil Registration and Population Services of Mojokerto Regency

Lanjutan Tabel/*Continued Table 3.1.1*

Kecamatan Subdistrict	Persentase Penduduk Percentage of Total Population	Kepadatan Penduduk per km2 Population Density per sq.km
(1)	(4)	(5)
Jatirejo	3,94	1 386,51
Gondang	3,87	1 148,17
Pacet	5,26	1 349,42
Trawas	2,74	1 064,33
Ngoro	7,38	1 489,06
Pungging	7,00	1 686,48
Kutorejo	5,85	1 582,98
Mojosari	7,05	3 069,64
Bangsalsari	4,62	2 225,10
Mojoanyar	4,43	2 233,23
Dlanggu	5,04	1 649,86
Puri	6,85	2 229,65
Trowulan	6,72	1 986,76
Sooko	6,49	3 206,39
Gedek	5,22	2 633,16
Kemlagi	5,30	1 227,25
Jetis	7,64	1 549,69
Dawar Blandong	4,60	905,38
<b>Kabupaten Mojokerto</b>		
Hasil Registrasi/ <i>Registration Result</i>	<b>100,00</b>	<b>1 675,35</b>

Sumber/Source: Dinas Kependudukan dan Pencatatan Sipil Kabupaten Mojokerto/ *Civil Registration and Population Services of Mojokerto Regency*



Lanjutan Tabel/Continued Table 3.1.1

Kecamatan Subdistrict	Rasio Jenis Kelamin Penduduk Population Sex Ratio
(1)	(6)
Jatirejo	103,40
Gondang	101,50
Pacet	100,98
Trawas	99,99
Ngoro	100,16
Pungging	101,08
Kutorejo	102,67
Mojosari	101,46
Bangsals	101,55
Mojoanyar	101,77
Dlanggu	101,78
Puri	101,85
Trowulan	102,84
Sooko	101,57
Gedek	100,56
Kemlagi	100,63
Jetis	103,70
Dawar Blandong	98,84
<b>Kabupaten Mojokerto</b>	
Hasil Registrasi/Registration Result	<b>101,53</b>
Hasil Proyeksi <sup>1</sup> /Projection Result	<b>99,83</b>

Sumber/Source: Dinas Kependudukan dan Pencatatan Sipil Kabupaten Mojokerto/ Civil Registration and Population Services of Mojokerto Regency

**Tabel 3.1.2** Jumlah Penduduk Menurut Jenis Kelamin, 2019  
**Table** *Number of Population by Sex, 2019*

Kecamatan Subdistrict	Laki-laki Male	Perempuan Female	Jumlah Total
(1)	(2)	(3)	(4)
Jatirejo	23 246	22 481	45 727
Gondang	22 620	22 285	44 905
Pacet	30 618	30 322	60 940
Trawas	15 890	15 891	31 781
Ngoro	42 830	42 761	85 591
Pungging	40 812	40 375	81 187
Kutorejo	34 346	33 453	67 799
Mojosari	41 200	40 606	81 806
Bangsals	29 444	28 994	58 438
Mojoanyar	25 930	25 479	51 409
Dlanggu	27 004	26 532	53 536
Puri	40 108	39 379	79 487
Trowulan	39 485	38 396	77 881
Sooko	37 904	37 318	75 222
Gedek	30 339	30 171	60 510
Kemlagi	30 808	30 616	61 424
Jetis	45 103	43 493	88 596
Dawar Blandong	26 522	26 832	53 354
<b>Kabupaten Mojokerto</b>	<b>584 209</b>	<b>575 384</b>	<b>1 159 593</b>
<b>2018</b>	<b>570 899</b>	<b>562 884</b>	<b>1 133 783</b>

Sumber/Source: Dinas Kependudukan dan Pencatatan Sipil Kabupaten Mojokerto/ *Civil Registration and Population Services of Mojokerto Regency*

**Tabel 3.1.3** Jumlah Penduduk Menurut Kelompok Umur dan Jenis Kelamin, 2019  
*Population by Age Groups and Gender, 2019*

Kecamatan Subdistrict	Laki-laki Male	Perempuan Female	Jumlah Total
(1)	(2)	(3)	(4)
0-4	40 093	37 496	77 589
5-9	45 190	42 751	87 941
10-14	44 713	42 281	86 994
15-19	46 386	44 030	90 416
20-24	43 937	41 198	85 135
25-29	42 510	40 695	83 205
30-34	41 592	39 710	81 302
35-39	46 053	45 371	91 424
40-44	41 784	41 489	83 273
45-49	43 231	44 357	87 588
50-54	41 380	42 680	84 060
55-59	33 518	34 728	68 246
60-64	26 872	26 332	53 204
65-69	18 985	18 193	37 178
70-74	11 335	13 194	24 529
75+	16 630	20 879	37 509
<b>Kabupaten Mojokerto</b>	<b>584 209</b>	<b>575 384</b>	<b>1 159 593</b>
<b>2018</b>	<b>570 899</b>	<b>562 884</b>	<b>1 133 783</b>

Sumber/Source: Dinas Kependudukan dan Pencatatan Sipil Kabupaten Mojokerto/ *Civil Registration and Population Services of Mojokerto Regency*

**Tabel 3.1.4**  
**Table**

**Rumah Tangga dan Rata-rata Banyaknya Anggota Rumah Tangga Menurut Kecamatan, 2019**  
**Number of Households and Average Household Size by Subdistrict, 2019**

Kecamatan Subdistrict	Keluarga Household	Rata-rata Banyaknya Anggota Keluarga Average Household Size
(1)	(2)	(3)
Jatirejo	15 340	2,98
Gondang	15 178	2,96
Pacet	20 967	2,91
Trawas	10 729	2,96
Ngoro	28 076	3,05
Pungging	26 754	3,03
Kutorejo	22 621	3,00
Mojosari	26 802	3,05
Bangsals	17 686	3,03
Mojoanyar	16 810	3,06
Dlanggu	19 539	2,99
Puri	25 554	3,11
Trowulan	25 666	3,03
Sooko	23 510	3,20
Gedek	20 241	2,99
Kemlagi	20 289	3,03
Jetis	29 158	3,04
Dawar Blandong	17 637	3,03
<b>Kabupaten Mojokerto</b>	<b>382 557</b>	<b>3,03</b>

Sumber/Source: Dinas Kependudukan dan Pencatatan Sipil Kabupaten Mojokerto/ *Civil Registration and Population Services of Mojokerto Regency*

**Tabel 3.1.5** Banyaknya Kematian Penduduk Menurut Jenis Kelamin, 2019  
**Table** *Number of Death Population by Sex, 2019*

Kecamatan Subdistrict	Laki-laki Male	Perempuan Female	Jumlah Total
(1)	(2)	(3)	(4)
Jatirejo	162	116	278
Gondang	132	92	224
Pacet	214	148	362
Trawas	247	195	442
Ngoro	307	211	518
Pungging	210	124	334
Kutorejo	361	257	618
Mojosari	309	187	496
Bangsals	300	272	572
Mojoanyar	176	118	294
Dlanggu	230	136	366
Puri	425	272	697
Trowulan	467	323	790
Sooko	422	242	664
Gedek	365	254	619
Kemlagi	257	229	486
Jetis	455	291	746
Dawar Blandong	392	327	719
<b>Kabupaten Mojokerto</b>	<b>5 431</b>	<b>3 794</b>	<b>9 225</b>

Sumber/Source: Dinas Kependudukan dan Pencatatan Sipil Kabupaten Mojokerto/ *Civil Registration and Population Services of Mojokerto Regency*

**Tabel 3.1.6**  
**Table**

**Banyaknya Penduduk yang Datang Menurut Jenis Kelamin, 2019**  
**Number of Moving In Population by Sex, 2019**

Kecamatan Subdistrict	Laki-laki Male	Perempuan Female	Jumlah Total
(1)	(2)	(3)	(4)
Jatirejo	3 059	2 904	5 963
Gondang	2 858	2 927	5 785
Pacet	3 646	3 434	7 080
Trawas	1 733	1 629	3 362
Ngoro	4 973	4 739	9 712
Pungging	5 321	5 079	10 400
Kutorejo	4 898	4 530	9 428
Mojosari	6 529	6 410	12 939
Bangsalsari	4 082	3 879	7 961
Mojoanyar	3 910	3 484	7 394
Dlanggu	4 069	3 926	7 995
Puri	6 137	6 006	12 143
Trowulan	4 957	4 588	9 545
Sooko	5 798	5 688	11 486
Gedek	4 261	3 782	8 043
Kemlagi	4 624	3 913	8 537
Jetis	6 602	5 729	12 331
Dawar Blandong	2 728	2 110	4 838
<b>Kabupaten Mojokerto</b>	<b>68 889</b>	<b>63 863</b>	<b>132 752</b>

Sumber/Source: Dinas Kependudukan dan Pencatatan Sipil Kabupaten Mojokerto/ *Civil Registration and Population Services of Mojokerto Regency*

**Tabel 3.1.7** Banyaknya Penduduk yang Pindah Keluar Menurut Jenis Kelamin, 2019  
**Table 3.1.7** *Number of Moving Out Population by Sex, 2019*

Kecamatan Subdistrict	Laki-laki Male	Perempuan Female	Jumlah Total
(1)	(2)	(3)	(4)
Jatirejo	3 313	3 301	6 614
Gondang	3 246	3 476	6 722
Pacet	3 508	3 477	6 985
Trawas	1 657	1 578	3 235
Ngoro	4 534	4 303	8 837
Pungging	5 018	4 705	9 723
Kutorejo	4 499	4 384	8 883
Mojosari	7 092	6 652	13 744
Bangsalsari	4 142	3 722	7 864
Mojoanyar	4 290	3 872	8 162
Dlanggu	4 177	4 234	8 411
Puri	6 287	6 263	12 550
Trowulan	5 366	5 407	10 773
Sooko	7 040	6 881	13 921
Gedek	5 508	5 041	10 549
Kemlagi	5 517	4 765	10 282
Jetis	6 825	6 186	13 011
Dawar Blandong	3 581	2 939	6 520
<b>Kabupaten Mojokerto</b>	<b>85 600</b>	<b>81 186</b>	<b>166 786</b>

Sumber/Source: Dinas Kependudukan dan Pencatatan Sipil Kabupaten Mojokerto/ *Civil Registration and Population Services of Mojokerto Regency*

**3.2 KETENAGAKERJAAN  
EMPLOYMENT**

**Tabel 3.2.1 Pencari Kerja Terdaftar, Lowongan Kerja Terdaftar, dan Penempatan/Pemenuhan Tenaga Kerja Menurut Kelamin, 2019**  
*Number of Registered Job Applicants, Registered Job Vacancies, and Placement of Workers by Sex, 2019*

Kecamatan <i>Subdistrict</i>	Pencari Kerja Terdaftar <i>Registered Job Applicants</i>		
	Laki-Laki <i>Male</i>	Perempuan <i>Female</i>	Jumlah <i>Total</i>
(1)	(2)	(3)	(4)
Jatirejo	91	98	189
Gondang	89	97	186
Pacet	120	132	252
Trawas	62	69	131
Ngoro	168	186	354
Pungging	160	176	336
Kutorejo	133	146	279
Mojosari	161	177	338
Bangsalsari	106	116	222
Mojoanyar	102	111	213
Dlanggu	115	126	241
Puri	157	171	328
Trowulan	155	167	322
Sooko	148	162	310
Gedek	119	131	250
Kemlagi	121	133	254
Jetis	177	189	366
Dawar Blandong	104	117	221
<b>Kabupaten Mojokerto</b>	<b>2 288</b>	<b>2 504</b>	<b>4 792</b>

Sumber/Source: Dinas Tenaga Kerja dan Transmigrasi Kabupaten Mojokerto/ *Manpower and Transmigration Service of Mojokerto Regency*



Lanjutan Tabel/Continued Table 3.2.1

Kecamatan Subdistrict	Lowongan Kerja Terdaftar Registered Job Vacancies		
	Laki-Laki Male	Perempuan Female	Jumlah Total
(1)	(5)	(6)	(7)
Jatirejo	39	42	81
Gondang	83	90	173
Pacet	63	68	131
Trawas	29	31	60
Ngoro	676	732	1 408
Pungging	203	221	424
Kutorejo	104	113	217
Mojosari	248	269	517
Bangsals	63	68	131
Mojoanyar	62	68	130
Dlanggu	50	54	104
Puri	193	209	402
Trowulan	123	133	256
Sooko	167	181	348
Gedek	57	62	119
Kemlagi	52	57	109
Jetis	214	232	446
Dawar Blandong	10	11	21
<b>Kabupaten Mojokerto</b>	<b>2 436</b>	<b>2 641</b>	<b>5 077</b>

Sumber/Source: Dinas Tenaga Kerja dan Transmigrasi Kabupaten Mojokerto/ Manpower and Transmigration Service of Mojokerto Regency

Lanjutan Tabel/*Continued Table 3.2.1*

Kecamatan <i>Subdistrict</i>	Penempatan/Pemenuhan Tenaga Kerja <i>Placement of Workers</i>		
	Laki-Laki <i>Male</i>	Perempuan <i>Female</i>	Jumlah <i>Total</i>
(1)	(8)	(9)	(10)
Jatirejo	72	76	148
Gondang	70	76	146
Pacet	94	103	197
Trawas	49	54	103
Ngoro	132	145	277
Pungging	126	137	263
Kutorejo	106	113	219
Mojosari	127	138	265
Bangsals	83	90	173
Mojoanyar	80	86	166
Dlanggu	91	98	189
Puri	124	134	258
Trowulan	122	130	252
Sooko	117	127	244
Gedek	93	102	195
Kemlagi	95	104	199
Jetis	139	148	287
Dawar Blandong	82	91	173
<b>Kabupaten Mojokerto</b>	<b>1 802</b>	<b>1 952</b>	<b>3 754</b>

Sumber/Source: Dinas Tenaga Kerja dan Transmigrasi Kabupaten Mojokerto/ *Manpower and Transmigration Service of Mojokerto Regency*

**Tabel 3.2.2** Jumlah Pencari Kerja yang Terdaftar Menurut Pendidikan dan Jenis Kelamin, 2019  
**Table** *Number of Registered Job Seekers by Education and Sex, 2019*

	Pencari Kerja Terdaftar <i>Registered Job Applicants</i>		
	Laki-Laki <i>Male</i>	Perempuan <i>Female</i>	Jumlah <i>Total</i>
(1)	(2)	(3)	(4)
Tamatan SD/Sederajat <i>Elementary School Graduated</i>	20	36	56
Tamatan SLTP/Sederajat <i>Junior High School Graduated</i>	76	129	205
Tamatan SLTA/Sederajat <i>Senior High School Graduated</i>	2 000	2 062	4 062
Tamatan Diploma (I/II/III) <i>Diploma Graduated (I/II/III)</i>	84	92	176
Tamatan S1 <i>Scholar Graduated</i>	108	185	293
<b>2019</b>	<b>2 288</b>	<b>2 504</b>	<b>4 792</b>
<b>2018</b>	<b>2 227</b>	<b>2 558</b>	<b>4 785</b>
<b>2017</b>	<b>2 210</b>	<b>2 405</b>	<b>4 615</b>
<b>2016</b>	<b>2 182</b>	<b>2 381</b>	<b>4 563</b>

Sumber/Source: Dinas Tenaga Kerja dan Transmigrasi Kabupaten Mojokerto/ *Manpower and Transmigration Service of Mojokerto Regency*

**Tabel 3.2.3** Jumlah Pendaftaran dan Penghapusan Pencari Kerja, Pemenuhan/Penempatan, serta Pendaftaran dan Penghapusan Lowongan Pekerjaan, 2019  
**Number of Registration and Job Seekers Cancelled, Placement, and Registration and Vacancy Cancelled, 2019**

	Laki-Laki <i>Male</i>	Perempuan <i>Female</i>	Jumlah <i>Total</i>
(1)	(2)	(3)	(4)
Pendaftaran Pencari Kerja <i>Job Seekers Registration</i>	2 288	2 504	4 792
Pemenuhan/ Penempatan Kerja <i>Job Placement</i>	1 802	1 952	3 754
Penghapusan Pencari Kerja <i>Job Seekers Cancelled</i>	138	149	287
Pendaftaran Lowongan Pekerjaan <i>Vacancy Registration</i>	2436	2641	5 077
Penghapusan Lowongan Pekerjaan <i>Vacancy Cancelled</i>	177	190	367

Sumber/Source: Dinas Tenaga Kerja dan Transmigrasi Kabupaten Mojokerto/ *Manpower and Transmigration Service of Mojokerto Regency*

**Tabel 3.2.4** Jumlah Pencari Kerja, Penempatan Kerja dan Permintaan Menurut Jenis Kelamin, 2019  
**Number of Job Seekers, Job Placement and Demand by Sex, 2019**

	Laki-Laki Male	Perempuan Female	Jumlah Total
(1)	(2)	(3)	(4)
Sisa Pencari Kerja Tahun Sebelumnya <i>Rest of Job Seeker previous year</i>	502	545	1 047
Pencari Kerja <i>Job Seeker</i>	2 288	2 504	4 792
Penempatan <i>Placement</i>	1 802	1 952	3 754
Penghapusan Pencari Kerja <i>Job Seeker to be Cancelled</i>	138	149	287
Belum Ditempatkan <i>Unsettled Job Seeker</i>	486	552	1 038
Sisa Lowongan Tahun Sebelumnya <i>Rest of Job Vacancy previous year</i>	248	31	279
Permintaan / Lowongan <i>Request / Vacancy</i>	2436	2641	5 077
Dipenuhi <i>Occupied</i>	1 802	1 952	3 754
Penghapusan Lowongan <i>Vacancy to be Cancelled</i>	177	190	367
Sisa Lowongan <i>Vacancy Reminder</i>	192	49	241
Sisa pencari kerja <i>Rest of Job Seeker</i>	486	552	1 038

Sumber/Source: Dinas Tenaga Kerja dan Transmigrasi Kabupaten Mojokerto/ *Manpower and Transmigration Service of Mojokerto Regency*

**Tabel 3.2.5 Pemegang Ijin Bekerja Bagi Warga Negara Asing Menurut Kewarganegaraan, 2016-2019**  
**Table 3.2.5 Foreigners Having Job Permit By Nationality, 2016-2019**

Kewarganegaraan Nationality	2016	2017	2018	2019
(1)	(2)	(3)	(4)	(5)
01. China RRC	108	30	45	51
02. Korea	28	1	-	2
03. Jepang	13	10	11	14
04. Taiwan	47	38	30	21
05. Singapura	2	1	2	2
06. Philipina	2	2	-	1
07. Malaysia	3	3	1	3
08. Inggris	-	-	-	-
09. Amerika Serikat	-	-	2	-
10. India	2	5	2	4
11. Belanda	-	-	-	-
12. Thailand	12	12	-	-
13. Italia	-	-	-	-
14. Perancis	-	1	1	-
15. Kanada	-	-	-	-
16. Belgia	-	-	-	-
17. Brazil	-	1	-	-
18. Jerman	-	-	-	-
<b>19. Cina</b>	-	33	16	16
<b>20. Korea Selatan</b>	24	37	33	26
<b>21. RRT</b>	1	-	3	-
<b>22. Denmark</b>	1	-	-	-
<b>23. Lainnya</b>	<b>5</b>	<b>1</b>	<b>-</b>	<b>1</b>
<b>Jumlah/Total</b>	<b>248</b>	<b>175</b>	<b>146</b>	<b>141</b>

Sumber/Source: Dinas Tenaga Kerja dan Transmigrasi Kabupaten Mojokerto/ Manpower and Transmigration Service of Mojokerto Regency

**Tabel 3.2.6 Pemegang Ijin Bekerja Bagi Warga Negara Asing Menurut Lapangan Usaha, 2016-2019**  
**Table 3.2.6 Foreigners Having Job Permit By Occupation, 2016-019**

Lapangan Usaha Occupation	2016	2017	2018	2019
(1)	(2)	(3)	(4)	(5)
01. Pertanian, Kehutanan, Perburuan dan Perikanan	-	-	-	-
02. Pertambangan dan Penggalian	-	-	-	-
03. Industri Pengolahan	246	175	181	141
04. Listrik, Gas, dan Air Minum	-	-	-	-
05. Bangunan dan Konstruksi	1	-	-	-
06. Perdagangan, Hotel, dan Restoran	1	-	-	-
07. Angkutan dan Komunikasi	-	-	-	-
08. Asuransi	-	-	-	-
09. Jasa-jasa (Pengeringan Tembakau)	-	-	-	-
<b>Jumlah/Total</b>	<b>248</b>	<b>175</b>	<b>181</b>	<b>141</b>

Sumber/Source: Dinas Tenaga Kerja dan Transmigrasi Kabupaten Mojokerto/ *Manpower and Transmigration Service of Mojokerto Regency*

Tabel  
Table 3.2.7

**Penetapan Upah Minimum Regional (UMR) Wilayah  
Kabupaten Mojokerto, 2005-2019**  
*Stipulating of Minimum Regional Fee of Mojokerto Regency,  
2016-2019*

<i>Tahun Year</i>	<i>Inflasi Inflation</i>	<i>KHM *) Minimum Living Need (Rp)</i>	<i>UMR Min. Regional Fee (Rp)</i>	<i>Perubahan Change (%)</i>
(1)	(2)	(3)		
2005	4,92	724 712	578 250	1,05
2006	6,53	578 250	682 000	1,18
2007	6,48	776 640	740 000	1,09
2008	9,66	798 263	803 652	1,09
2009	6,96	910 650	971 624	1,21
2010	7,33	1 009 133	1 009 150	1,04
2011	4,72	1 098 733	1 105 000	1,09
2012	4,65	1 234 000	1 234 000	1,12
2013	8,05	1 700 000	1 700 000	1,38
2014	5,50	1 679 382	2 050 000	1,21
2015	12,43	1 992 163	2 965 000	1,45
2016	8,25	2 288 856	3 030 000	1,02
2017	8,71	2 262 329	3 279 975	1,08
2018	8,03	2 684 000	3 565 661	1,09
2019	8,51	2 799 294	3 851 983	1,08

Sumber/Source: Dinas Tenaga Kerja dan Transmigrasi Kabupaten Mojokerto/ *Manpower and Transmigration Service of Mojokerto Regency*





## SOSIAL DAN KESEJAHTERAAN RAKYAT

### SOCIAL AND WELFARE



JUMLAH SEKOLAH



SD

386

SMP

39

SMA

11



## KESEHATAN



Jumlah Desa  
yang Ada Rumah  
Sakit



10



**PENJELASAN TEKNIS****TECHNICAL NOTES**

1. Jalur pendidikan di Indonesia terdiri atas 1) pendidikan formal, 2) pendidikan nonformal, 3) pendidikan informal yang ketiganya dapat saling melengkapi dan memperkaya (Undang-Undang No. 20 Tahun 2013 tentang Sistem Pendidikan Nasional).
  2. Jenjang pendidikan formal terdiri atas pendidikan dasar, pendidikan menengah, dan pendidikan tinggi. Jenis pendidikan yang diajarkan mencakup pendidikan umum, kejuruan, akademik, profesi, vokasi, keagamaan, dan khusus.
    - a. Pendidikan Dasar berbentuk Sekolah Dasar (SD) dan Madrasah Ibtidaiyah (MI) atau bentuk lain yang sederajat serta Sekolah Menengah Pertama (SMP) dan madrasah Tsanawiyah (MTs), atau bentuk lain yang sederajat.
    - b. Pendidikan Menengah berbentuk Sekolah menengah Atas (SMA), Madrasah Aliyah (MA), Sekolah Menengah Kejuruan (SMK), dan Madrasah Aliyah Kejuruan (MAK), atau bentuk lain yang sederajat.
    - c. Pendidikan Tinggi merupakan jenjang pendidikan setelah
1. *The education system in Indonesia consists of 1) a formal education, 2) non formal education, and 3) informal education that all three can be complementary and enriching (Law No. 20 Year 2013 about The National Education System).*
  2. *The formal education level consists of primary education, secondary education, and high education. The kind of education that taught consists of general education, vocational, academic, professional, religious, and specific education.*
    - a. *The Primary Education consists of Elementary School and Islamic Elementary School or other equivalent forms and Junior High School and MTs, or other equivalent forms*
    - b. *The Secondary Education consists of senior high school, MA, Vocational School, and Vocational madrasah Aliyah, or other equivalent forms.*
    - c. *The High Education consists of the education level after*

pendidikan menengah yang mencakup program pendidikan diploma, sarjana, magister, spesialis, dan doktor yang diselenggarakan oleh perguruan tinggi. Perguruan tinggi dapat berbentuk akademik, politeknik, sekolah tinggi, institut, atau universitas.

*the secondary education that consists of diplomat, bachelor, master, specialist, and doctoral degrees that are held by the college. The colleges can be academy, polytechnic, high school, institute, or university.*

3. Berdasarkan pasal 29 UUD 1945 tentang kebebasan beragama dan Undang-Undang Administrasi Kependudukan Nomor 23 Tahun 2006 diakui 6 (enam) agama di Indonesia yaitu Islam, Kristen Katolik, Kristen Protestan, Hindu, Budha, dan Konghucu.

3. *Under Article 29 of the 1945 Constitution on religious freedom and the Population Administration Act No. 23 of 2006 recognized six (6) religions in Indonesia: Islam, Catholicism, Protestantism, Hinduism, Buddhism, and Confucianism.*

4. Tempat ibadah agama Islam adalah Masjid, agama Kristen Katolik dan Protestan adalah Gereja, agama Hindu adalah Pura, agama Budha adalah Vihara, dan agama Konghucu adalah Klenteng.

4. *Place of worship Islam is the mosque, Catholic and Protestant Christianity is the Church, Hinduism is a temple, Buddhism is a temple, and Confucianism is the Shrine.*

5. Rumah sakit adalah tempat pemeriksaan dan perawatan kesehatan, biasanya berada di bawah pengawasan dokter/tenaga medis, yang melayani penderita yang sakit untuk berobatrawat jalan atau rawat inap.

5. *Hospital is a place for health check, usually controlled/supervised by doctors/medical personnel to serve the ill patients to get outpatient or inpatient treatment services.*

6. Rumah sakit bersalin adalah rumah sakit khusus untuk persalinan, dilengkapi pelayanan

6. *Maternity hospital is a specialized hospital for childbirth, has specialist inspection service to pregnancy,*

pemeriksaan kehamilan, persalinan, rawat inap dan rawat jalan ibu dan anak yang berada di bawah pengawasan dokter spesialis kandungan.

*childbirth, hospitalization, and outpatient for mothers and children that is under the supervision of an obstetrician.*

7. Rumah bersalin adalah sarana pelayanan kesehatan dengan izin sebagai rumah bersalin, dilengkapi pelayanan pemeriksaan kehamilan, persalinan serta pemeriksaan ibu dan anak yang berada di bawah pengawasan bidan senior.

7. *Maternity house is health care facility with a license as a maternity house, equipped with prenatal care, childbirth and examination of mothers and children which is under the supervision of a senior midwife.*

8. Poliklinik adalah sarana kesehatan yang dipakai untuk pelayanan berobat jalan, biasanya berada di bawah pengawasan dokter/ tenaga medis.

8. *Polyclinic is a health facility in which to get outpatient services, usually under the control of doctor/ medical personnel.*

9. Puskesmas (Pusat Kesehatan Masyarakat) adalah unit pelaksana teknis dinas kesehatan kabupaten/ kota yang mempunyai fungsi utama sebagai penyelenggara pelayanan kesehatan tingkat pertama. Wilayah kerja puskesmas maksimal adalah satu kecamatan dan untuk dapat menjangkau wilayah kerjanya, puskesmas mempunyai jaringan pelayanan yang meliputi unit Puskesmas Pembantu (Pustu), unit Puskesmas Keliling (Puskel), dan unit bidan desa (Peraturan Menteri Kesehatan RI No. 75 Tahun 2014 Tentang Kesehatan Masyarakat).

9. *Public Health Center is technical implementation unit of regency health departement that have the primary function as a first level health care providers. The working area standard of public health center is one district and to reach their working areas, public health centers have a service network covering subsidiary of public health center, mobile public health center units, and midwife units (Regulation of the Minister of Health of Indonesia Number 75 Year 2014 about Public Health Center).*

10. Apotek adalah suatu tempat

10. *Pharmacy is a specific place that*

tertentu yang digunakan untuk melakukan pekerjaan kefarmasian, dan penyaluran/ penjualan obat atau bahan farmasi dan perbekalan kesehatan lainnya kepada masyarakat yang dikelola oleh tenaga apoteker (Peraturan menteri Kesehatan RI No. 1332 Tahun 2002 Tentang Perubahan Atas Peraturan Menteri Kesehatan RI No. 922/MENKES/PER/X/1993 Tentang Ketentuan dan Tata Cara Pemberian Izin Apotek).

*is used for pharmaceutical jobs, and distribution/sale of drugs/ pharmaceutical and other medical supplies to people that are administered by trained pharmacist (Regulation of the Minister of Health of Indonesia Number 1332 Year 2002 about the Changes of Regulation of the Minister of Health of Indonesia Number 922/MENKES/PER/X/1993 about Provision and Procedures for Administration of Licensed Pharmacies).*

11. Imunisasi adalah memasukkan kuman atau racun penyakit tertentu yang sudah dilemahkan (vaksin) ke dalam tubuh dengan cara disuntik atau diminum (diteteskan dalam mulut) dengan maksud agar terjadi kekebalan tubuh terhadap penyakit tersebut.

*11. Immunization is putting envervated microbe of a certain disease into human body by injection or drinking (dropping into mouth) to make the body immune to that disease*

12. Bencana alam adalah peristiwa atau serangkaian peristiwa yang mengancam dan mengganggu kehidupan/ penghidupan masyarakat yang disebabkan oleh faktor alam antara lain berupa gempa bumi, tsunami, gunung meletus, banjir, kekeringan, angin topan, dan tanah longsor sehingga mengakibatkan kerugian materi maupun non materi.

*12. Natural disaster is an event or series of events thats threaten and disrupt the lives and livelihoods cause by natural factors such as: earthquake, tsunami, volcanic eruption, flood, flash flood, drought, typhoon/ cyclone, and landslide so it can lead to result in loss of material and non material.*

13. Korban meninggal adalah orang yang dilaporkan tewas atau meninggal dunia akibat bencana.

*13. Fatality is a person reported killed or death in the wake of a disaster.*

14. Peristiwa tindak pidana yang

*14. Report crime incidence includes*

dilaporkan adalah setiap peristiwa yang diterima kepolisian dari laporan masyarakat, atau peristiwa dimana pelakunya tertangkap tangan oleh kepolisian

*all criminal cases reported and received by police office, and all crimes caught by police.*

15. Jumlah tindak pidana menggambarkan jumlah kasus tindak pidana yang terjadi pada kurun waktu tertentu

15. *Crime total refers to the number of criminal cases of occurring during a given period.*

16. Indeks Pembangunan Manusia (IPM) adalah ukuran ringkas rata-rata capaian/keberhasilan dimensi utama pembangunan manusia yaitu: umur panjang dan hidup sehat

16. *The Human Development Index (HDI) is a summary measure of average achievement in key dimensions of human development: a long and healthy life, being knowledgeable, and have a decent standard of living.*

<https://mojokertokab.bps.go.id>



**ULASAN****DESCRIPTION****Pendidikan**

1. Selain rata-rata lama sekolah, komponen IPM dari unsur pendidikan adalah Harapan Lama Sekolah (HLS). HLS didefinisikan sebagai lamanya sekolah (dalam tahun) yang diharapkan akan dirasakan oleh anak pada umur tertentu di masa mendatang. HLS dapat digunakan untuk mengetahui kondisi pembangunan sistem pendidikan di berbagai jenjang dan dihitung pada usia 7 tahun ke atas karena mengikuti kebijakan pemerintah yaitu program wajib belajar.
2. Harapan Lama Sekolah Kabupaten Mojokerto pada tahun 2019 meningkat 0,01 tahun dibanding tahun 2018 yakni sebesar 12,61 tahun. Artinya bahwa lamanya sekolah yang diharapkan akan dirasakan oleh anak pada umur tertentu (7 tahun ke atas) di masa mendatang adalah selama 12,61 tahun atau setara dengan mengenyam pendidikan sampai dengan lulus SLTA (tepatnya kuliah semester I).
3. Rasio jumlah murid terhadap guru di Kabupaten Mojokerto masih di bawah angka 20. Semakin tinggi nilai rasio ini berarti semakin berkurang tingkat pengawasan dan perhatian guru terhadap murid sehingga mutu pengajaran

**Education**

1. *In addition to the average length of schooling, the HDI component of the education element is the School Long Hope (HLS). HLS is defined as the length of school (in years) that is expected to be felt by children at a certain age in the future. HLS can be used to find out the condition of the development of the education system at various levels and is calculated at the age of 7 years and over because it follows the government's policy of compulsory education.*
2. *School Long Term Expectations in Mojokerto Regency in 2019 increased by 0.01 years compared to 2018 which amounted to 12.61 years. This means that the length of school that is expected to be felt by children at a certain age (7 years and over) in the future is for 12.61 years or equivalent to getting an education up to graduating from high school (precisely the first semester).*
3. *The ratio of the number of pupils to teachers in Mojokerto was below the trend 20. The higher the value of this ratio means the less the level of supervision and attention of teachers to students so that the quality of teaching tends to be lower.*

cenderung semakin rendah.

### **Kesehatan**

1. Jumlah fasilitas kesehatan seperti rumah sakit, puskesmas, rumah bersalin, posyandu, dan klinik kesehatan di Kabupaten Mojokerto dari tahun ke tahun cenderung menurun namun telah mencukupi kebutuhan masyarakat dan tersebar merata di seluruh kecamatan.
2. Selain jumlah fasilitas kesehatan yang memadai, layanan kesehatan di Kabupaten Mojokerto juga ditunjang dengan keberadaan tenaga kesehatan seperti dokter, perawat, bidan, ahli farmasi, ahli gizi, teknisi medis, ahli sanitasi, dan penyuluh kesehatan masyarakat dalam jumlah yang memadai dan ditempatkan pada pusat-pusat layanan kesehatan sesuai dengan bidangnya.
3. Pada tahun 2019 jumlah dokter di Kabupaten Mojokerto adalah 190 meliputi 75 laki-laki dan 115 perempuan.
4. Kasus penyakit yang mendominasi di Kabupaten Mojokerto adalah Infeksi Akut Saluran Pernafasan Atas (ISPA) yaitu 77.796 kasus selama tahun 2019.

### **Agama dan Sosial Lainnya**

1. Dari enam agama yang diakui, Islam adalah agama yang paling banyak

### **Health**

1. *Number of health facilities such as hospitals, health centers, maternity homes, neighborhood health center and health clinic in Mojokerto Regency from year to year are likely to remain decreased but have been sufficient for the community and spread evenly throughout all subdistricts.*
2. *In addition to the number of inadequate health facilities, health care services in Kediri Mojokerto is also supported by the presence of health professionals such as doctors, nurses, midwives, pharmacists, nutritionists, medical technicians, sanitation experts, and community health workers in sufficient quantity and placed in the center- health care centers in accordance with the field.*
3. *In 2019 the number of doctors in Mojokerto Regency was 190 covering 75 men and 115 women.*
4. *The dominant disease cases in Mojokerto Regency were acute respiratory infections (ISPA) were 77,796 cases during 2019.*

### **Religion and Other social Issues**

1. *Of the six recognized religions, Islam is the most widely held religion in*

dianut di Kabupaten Mojokerto. Sebanyak 98,90 persen penduduk adalah Muslim. Agama terbesar kedua adalah Kristen dengan penganut 0,76 persen. Sementara itu jumlah penganut agama Katholik mencapai 0,15 persen dan 0,19 persen sisanya adalah penduduk yang beragama Hindu, Budha, Khonghucu, dan penganut kepercayaan.

2. Karena pemeluk Islam adalah mayoritas, maka tempat ibadah yang paling banyak ditemui di Kabupaten Mojokerto adalah masjid dan mushola. Jumlah masjid dan mushola sekitar 1.124 dan 3.643 buah. Sementara itu jumlah gereja Kristen Protestan sekitar 25 buah, gereja Katholik 21 buah dan pura 8 buah.

### **Kemiskinan**

1. Di tahun 2019 persentase jumlah penduduk miskin di Kabupaten Mojokerto mengalami penurunan jika dibanding tahun 2018 menjadi 9,75 persen.

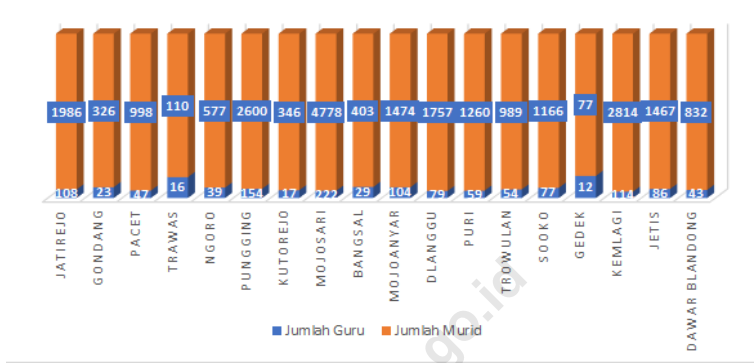
*Mojokerto Regency. As many as 98,90 percent of the population is Muslim. The second largest religion is Christian with adherents of 0,76 percent. Meanwhile, the number of Catholics reaches 0,15 percent and the remaining 0,19 percent are Hindu, Buddhist, Confucian and Believers.*

2. *Because of the majority number of Muslims, then the most frequently encountered worship place in Kediri Mojokerto are mosques and musholas. The number of mosques and musholas around 1,124 and 3.643 units. Meanwhile the number of Protestant churches around 25 units, Catholic churches 21 units and temple 8unit.*

### **Proverty**

1. *In 2019 the percentage of poor people in Mojokerto Regency will decrease by compared to 2018 thas 9,75 percent.*

**Gambar 4.1** Jumlah Guru dan Murid menurut Kecamatan, 2019/2020  
**Number of Teacher and Pupil by Subdistrict 2019/2020**



Sumber/Source: Kementerian Pendidikan dan Kebudayaan, Data Semester Ganjil/Ministry of Educations and Culture, Odd Semester Data

#### 4.1 PENDIDIKAN EDUCATION

**Tabel** 4.1.1 **Jumlah Sekolah, Guru, dan Murid Taman Kanak-Kanak (TK) di Bawah Kementerian Pendidikan dan Kebudayaan Menurut Kecamatan, 2018/2019 dan 2019/2020**  
*Number of Schools, Teachers, and Pupils in Kindergarten Under The Ministry of Education and Culture by Subdistrict, 2018/2019 dan 2019/2020*

Kecamatan Subdistrict	Sekolah/Schools					
	Negeri/Public		Swasta/Private		Jumlah/Total	
	2018/2019	2019/2020	2018/2019	2019/2020	2018/2019	2019/2020
(1)	(2)	(3)	(4)	(5)	(6)	(7)
Jatirejo	2	2	23	22	25	24
Gondang	1	1	14	13	15	14
Pacet	-	-	24	24	24	24
Trawas	1	1	12	12	13	13
Ngoro	2	2	36	36	38	38
Pungging	2	2	26	24	28	26
Kutorejo	2	2	24	23	26	25
Mojosari	3	3	32	30	35	33
Bangsals	2	2	25	25	27	27
Mojoanyar	1	1	18	18	19	19
Dlanggu	2	2	21	20	23	22
Puri	1	1	29	28	30	29
Trowulan	2	2	23	23	25	25
Sooko	2	2	24	24	26	26
Gedek	2	2	26	26	28	28
Kemlagi	2	2	22	22	24	24
Jetis	1	1	32	32	33	33
Dawar Blandong	3	3	20	19	23	22
<b>Kabupaten Mojokerto</b>	<b>31</b>	<b>31</b>	<b>431</b>	<b>421</b>	<b>462</b>	<b>452</b>

Sumber/Source: Kementerian Pendidikan dan Kebudayaan, Data Semester Ganji/Ministry of Educations and Culture, Odd Semester Data

Lanjutan Tabel/*Continued Table 4.1.1*

Kecamatan Subdistrict	Guru <sup>1</sup> /Teachers <sup>1</sup>					
	Negeri/Public		Swasta/Private		Jumlah/Total	
	2018/2019	2019/2020	2018/2019	2019/2020	2018/2019	2019/2020
(1)	(8)	(9)	(10)	(11)	(12)	(13)
Jatirejo	...	...	...	...	66	61
Gondang	...	...	...	...	50	41
Pacet	...	...	...	...	74	70
Trawas	...	...	...	...	33	30
Ngoro	...	...	...	...	134	105
Pungging	...	...	...	...	87	79
Kutorejo	...	...	...	...	60	57
Mojosari	...	...	...	...	137	130
Bangsals	...	...	...	...	79	77
Mojoanyar	...	...	...	...	70	66
Dlanggu	...	...	...	...	68	58
Puri	...	...	...	...	91	80
Trowulan	...	...	...	...	78	63
Sooko	...	...	...	...	83	65
Gedek	...	...	...	...	99	79
Kemlagi	...	...	...	...	84	68
Jetis	...	...	...	...	136	129
Dawar Blandong	...	...	...	...	71	48
<b>Kabupaten Mojokerto</b>	...	...	...	...	<b>1 500</b>	<b>1 306</b>

Sumber/*Source*: Kementerian Pendidikan dan Kebudayaan, Data Semester Ganjil/*Ministry of Educations and Culture, Odd Semester Data*

Lanjutan Tabel/*Continued Table 4.1.1*

Kecamatan Subdistrict	Murid/Students					
	Negeri/Public		Swasta/Private		Jumlah/Total	
	2018/2019	2019/2020	2018/2019	2019/2020	2018/2019	2019/2020
(1)	(14)	(15)	(16)	(17)	(18)	(19)
Jatirejo	67	92	1 060	799	1 127	891
Gondang	78	47	797	570	875	617
Pacet	53	-	763	1 082	816	1 082
Trawas	133	19	1 275	488	1 408	507
Ngoro	47	45	570	1 646	617	1 691
Pungging	92	83	799	1 176	891	1 259
Kutorejo	90	47	1 709	866	1 799	913
Mojosari	139	126	1 024	1 915	1 163	2 041
Bangsals	47	67	866	1 060	913	1 127
Mojoanyar	41	41	850	850	891	891
Dlanggu	126	53	1 915	763	2 041	816
Puri	45	28	1 646	1 431	1 691	1 459
Trowulan	-	118	1 082	1 026	1 082	1 144
Sooko	83	51	1 176	1 150	1 259	1 201
Gedek	28	133	1 431	1 275	1 459	1 408
Kemlagi	51	139	1 150	1 024	1 201	1 163
Jetis	19	90	488	1 709	507	1 799
Dawar Blandong	118	78	1 026	797	1 144	875
<b>Kabupaten Mojokerto</b>	<b>1 257</b>	<b>1 257</b>	<b>19 627</b>	<b>19 627</b>	<b>20 884</b>	<b>20 884</b>

Sumber/*Source*: Kementerian Pendidikan dan Kebudayaan, Data Semester Ganjil/*Ministry of Educations and Culture, Odd Semester Data*

**Tabel**  
**Table** 4.1.2

**Jumlah Sekolah, Guru, dan Murid Raudatul Athfal (RA)  
di Bawah Kementerian Agama Menurut Kecamatan,  
2018/2019 dan 2019/2020**  
*Number of Schools, Teachers, and Pupils in Raudatul Athfal  
(RA) Under The Ministry of Religious Affairs by Subdistrict,  
2018/2019 dan 2019/2020*

Kecamatan Subdistrict	Sekolah/Schools		Guru/Teachers		Murid/Pupils	
	2018/2019	2019/2020	2018/2019	2019/2020	2018/2019	2019/2020
(1)	(2)	(3)	(4)	(5)	(6)	(7)
Jatirejo	9	9	33	41	434	481
Gondang	7	7	35	38	350	417
Pacet	9	9	35	34	438	456
Trawas	4	4	18	18	250	238
Ngoro	8	8	46	37	479	471
Pungging	7	7	27	32	431	449
Kutorejo	16	16	58	64	753	763
Mojosari	11	12	85	93	912	923
Bangsals	10	10	39	40	479	463
Mojoanyar	10	10	48	47	483	551
Dlanggu	15	15	57	61	714	726
Puri	18	18	82	83	1 210	1 172
Trowulan	11	12	64	66	899	927
Sooko	13	13	63	66	896	915
Gedek	2	2	12	12	169	169
Kemlagi	8	8	36	39	577	577
Jetis	17	17	63	62	687	745
Dawar Blandong	11	11	32	37	376	353
<b>Kabupaten Mojokerto</b>	<b>186</b>	<b>188</b>	<b>833</b>	<b>869</b>	<b>10 537</b>	<b>10 796</b>

Sumber/Source: Kementerian Agama, Data Semester Ganjil/Ministry of Religious Affairs



**Tabel**  
**Table 4.1.3**

**Jumlah Sekolah, Guru, dan Murid Sekolah Dasar (SD)  
di Bawah Kementerian Pendidikan dan Kebudayaan  
Menurut Kecamatan, 2018/2019 dan 2019/2020**  
*Number of Schools, Teachers, and Pupils in Primary Schools  
Under The Ministry of Education and Culture by Subdistrict,  
2018/2019 dan 2019/2020*

Kecamatan Subdistrict	Sekolah/Schools					
	Negeri/Public		Swasta/Private		Jumlah/Total	
	2018/2019	2019/2020	2018/2019	2019/2020	2018/2019	2019/2020
(1)	(2)	(3)	(4)	(5)	(6)	(7)
Jatirejo	22	22	1	1	23	23
Gondang	18	18	-	-	18	18
Pacet	23	23	1	1	24	24
Trawas	15	14	1	1	16	15
Ngoro	29	29	3	3	32	32
Pungging	27	27	1	2	28	29
Kutorejo	25	25	-	-	25	25
Mojosari	22	22	4	4	26	26
Bangsals	19	19	2	2	21	21
Mojoanyar	17	17	2	2	19	19
Dlanggu	19	19	1	1	20	20
Puri	19	19	5	5	24	24
Trowulan	19	19	1	1	20	20
Sooko	14	14	-	-	14	14
Gedek	22	22	1	1	23	23
Kemlagi	24	24	1	1	25	25
Jetis	28	28	3	3	31	31
Dawar Blandong	24	24	-	-	24	24
<b>Kabupaten Mojokerto</b>	<b>386</b>	<b>385</b>	<b>27</b>	<b>28</b>	<b>413</b>	<b>413</b>

Sumber/Source: Kementerian Pendidikan dan Kebudayaan, Data Semester Ganjil/Ministry of Educations and Culture, Odd Semester Data

Lanjutan Tabel/*Continued Table* 4.1.3

Kecamatan Subdistrict	Guru <sup>1</sup> /Teachers <sup>1</sup>					
	Negeri/Public		Swasta/Private		Jumlah/Total	
	2018/2019	2019/2020	2018/2019	2019/2020	2018/2019	2019/2020
(1)	(8)	(9)	(10)	(11)	(12)	(13)
Jatirejo	193	202	9	10	202	212
Gondang	191	199	-	-	191	199
Pacet	260	264	7	7	267	271
Trawas	110	115	7	7	117	122
Ngoro	275	292	33	35	308	327
Pungging	284	295	9	15	293	310
Kutorejo	279	286	-	-	279	286
Mojosari	308	302	58	64	366	366
Bangsals	220	221	24	28	244	249
Mojoanyar	186	190	15	15	201	205
Dlanggu	251	252	8	9	259	261
Puri	226	232	55	57	281	289
Trowulan	202	212	7	11	209	223
Sooko	172	167	-	-	172	167
Gedek	219	217	13	12	232	229
Kemlagi	230	232	10	11	240	243
Jetis	313	320	22	25	335	345
Dawar Blandong	238	238	-	-	238	238
<b>Kabupaten Mojokerto</b>	<b>4 157</b>	<b>4 236</b>	<b>277</b>	<b>306</b>	<b>4 434</b>	<b>4 542</b>

Sumber/Source: Kementerian Pendidikan dan Kebudayaan, Data Semester Ganji/*Ministry of Educations and Culture, Odd Semester Data*

Lanjutan Tabel/Continued Table 4.1.3

Kecamatan Subdistrict	Murid/Students					
	Negeri/Public		Swasta/Private		Jumlah/Total	
	2018/2019	2019/2020	2018/2019	2019/2020	2018/2019	2019/2020
(1)	(14)	(15)	(16)	(17)	(18)	(19)
Jatirejo	2 499	2 453	110	134	2 609	2 587
Gondang	2 695	2 601	-	-	2 695	2 601
Pacet	3 299	3 290	71	74	3 370	3 364
Trawas	1 800	1 765	80	94	1 880	1 859
Ngoro	5 061	5 034	557	609	5 618	5 643
Pungging	4 692	4 613	128	236	4 820	4 849
Kutorejo	4 034	4 036	-	-	4 034	4 036
Mojosari	5 241	5 134	1 006	1 076	6 247	6 210
Bangsals	3 120	3 070	454	473	3 574	3 543
Mojoanyar	2 992	2 938	67	63	3 059	3 001
Dlanggu	3 487	3 455	90	87	3 577	3 542
Puri	3 438	3 388	699	777	4 137	4 165
Trowulan	3 752	3 707	56	106	3 808	3 813
Sooko	2 902	2 934	-	-	2 902	2 934
Gedek	2 947	2 922	66	49	3 013	2 971
Kemlagi	3 060	3 037	157	160	3 217	3 197
Jetis	4 926	4 790	262	293	5 188	5 083
Dawar Blandong	2 957	2 908	-	-	2 957	2 908
<b>Kabupaten Mojokerto</b>	<b>62 902</b>	<b>62 075</b>	<b>3 803</b>	<b>4 231</b>	<b>66 705</b>	<b>66 306</b>

Catatan/Note: <sup>1</sup> Jumlah guru termasuk kepala sekolah dan guru/The total of teachers including headmaster and teacher

Sumber/Source: Kementerian Pendidikan dan Kebudayaan, Data Semester Ganjil/Ministry of Educations and Culture, Odd Semester Data

**Tabel**  
**Table** 4.1.4

**Jumlah Sekolah, Guru, dan Murid Madrasah Ibtidaiyah (MI) di Bawah Kementerian Agama Menurut Kecamatan Menurut Kecamatan, 2018/2019 dan 2019/2020**  
**Number of Schools, Teachers, and Pupils in Madrasah Ibtidaiyah (MI) Under The Ministry of Religious Affairs by Subdistrict, 2018/2019 dan 2019/2020**

Kecamatan Subdistrict	Sekolah/Schools		Guru/Teachers		Murid/Pupils	
	2018/2019	2019/2020	2018/2019	2019/2020	2018/2019	2019/2020
(1)	(2)	(3)	(4)	(5)	(6)	(7)
Jatirejo	11	11	113	128	1747	551
Gondang	6	7	65	38	1095	417
Pacet	13	9	148	34	1917	23
Trawas	4	4	51	52	736	754
Ngoro	13	13	128	125	1266	2249
Pungging	8	8	79	93	1451	1431
Kutorejo	16	16	148	156	1768	1773
Mojosari	13	13	169	180	2795	3080
Bangsals	11	11	110	107	1636	1616
Mojoanyar	6	6	76	71	1042	1069
Dlanggu	11	11	86	108	1239	1264
Puri	13	13	179	165	2814	2842
Trowulan	14	14	172	176	3046	3057
Sooko	16	16	206	198	3528	3520
Gedek	10	10	109	112	1690	1730
Kemlagi	11	11	126	126	2014	2143
Jetis	13	13	146	145	2672	2707
Dawar Blandong	12	12	106	114	1177	1183
<b>Kabupaten Mojokerto</b>	<b>201</b>	<b>198</b>	<b>2 217</b>	<b>2 128</b>	<b>33 633</b>	<b>31 409</b>

Sumber/Source: Kementerian Agama, Data Semester Ganjil/Ministry of Religious Affairs

**Tabel**  
**Table** 4.1.5**Jumlah Sekolah, Guru, dan Murid Sekolah Menengah Pertama (SMP) di Bawah Kementerian Pendidikan dan Kebudayaan Menurut Kecamatan, 2018/2019 dan 2019/2020****Number of Schools, Teachers, and Pupils in Junior High Schools Under The Ministry of Education and Culture by Subdistrict, 2018/2019 dan 2019/2020**

Kecamatan Subdistrict	Sekolah/Schools					
	Negeri/Public		Swasta/Private		Jumlah/Total	
	2018/2019	2019/2020	2018/2019	2019/2020	2018/2019	2019/2020
(1)	(2)	(3)	(4)	(5)	(6)	(7)
Jatirejo	3	3	3	3	6	6
Gondang	3	3	1	1	4	4
Pacet	3	3	5	5	8	8
Trawas	2	2	1	1	3	3
Ngoro	3	3	7	7	10	10
Pungging	2	2	5	5	7	7
Kutorejo	3	3	6	6	9	9
Mojosari	2	2	12	13	14	15
Bangsals	2	2	5	4	7	6
Mojoanyar	2	2	1	1	3	3
Dlanggu	2	2	4	3	6	5
Puri	1	1	9	9	10	10
Trowulan	2	2	4	6	6	8
Sooko	2	2	6	5	8	7
Gedek	2	2	6	5	8	7
Kemlagi	1	1	6	4	7	5
Jetis	2	2	4	4	6	6
Dawar Blandong	2	2	3	3	5	5
<b>Kabupaten Mojokerto</b>	<b>39</b>	<b>39</b>	<b>88</b>	<b>85</b>	<b>127</b>	<b>124</b>

Sumber/Source: Kementerian Pendidikan dan Kebudayaan, Data Semester Ganjil/Ministry of Educations and Culture, Odd Semester Data

Lanjutan Tabel/Continued Table 4.1.5

Kecamatan Subdistrict	Guru <sup>1</sup> /Teachers <sup>1</sup>					
	Negeri/Public		Swasta/Private		Jumlah/Total	
	2018/2019	2019/2020	2018/2019	2019/2020	2018/2019	2019/2020
(1)	(8)	(9)	(10)	(11)	(12)	(13)
Jatirejo	69	68	18	17	87	85
Gondang	73	77	7	10	80	87
Pacet	61	64	45	46	106	110
Trawas	50	48	4	5	54	53
Ngoro	85	88	73	74	158	162
Pungging	82	81	44	46	126	127
Kutorejo	123	117	36	44	159	161
Mojosari	93	90	104	116	197	206
Bangsals	75	77	27	20	102	97
Mojoanyar	74	75	6	5	80	80
Dlanggu	81	77	29	19	110	96
Puri	41	38	102	114	143	152
Trowulan	71	72	68	79	139	151
Sooko	78	81	43	54	121	135
Gedek	75	76	39	37	114	113
Kemlagi	34	35	39	37	73	72
Jetis	77	76	19	19	96	95
Dawar Blandong	68	68	17	18	85	86
<b>Kabupaten Mojokerto</b>	<b>1 310</b>	<b>1 308</b>	<b>720</b>	<b>760</b>	<b>2 030</b>	<b>2 068</b>

Sumber/Source: Kementerian Pendidikan dan Kebudayaan, Data Semester Ganjil/Ministry of Educations and Culture, Odd Semester Data

Lanjutan Tabel/*Continued Table 4.1.5*

Kecamatan Subdistrict	Murid/Students					
	Negeri/Public		Swasta/Private		Jumlah/Total	
	2018/2019	2019/2020	2018/2019	2019/2020	2018/2019	2019/2020
(1)	(14)	(15)	(16)	(17)	(18)	(19)
Jatirejo	1 246	1 280	218	202	1 464	1 482
Gondang	1 295	1 328	100	134	1 395	1 462
Pacet	988	1 032	752	735	1 740	1 767
Trawas	807	801	82	98	889	899
Ngoro	1 687	1 710	1 042	1 032	2 729	2 742
Pungging	1 477	1 514	1 027	1 068	2 504	2 582
Kutorejo	1 996	1 974	292	363	2 288	2 337
Mojosari	1 609	1 677	1 293	1 301	2 902	2 978
Bangsals	1 512	1 531	256	261	1 768	1 792
Mojoanyar	1 359	1 379	32	34	1 391	1 413
Dlanggu	1 507	1 506	268	196	1 775	1 702
Puri	761	795	1 174	1 248	1 935	2 043
Trowulan	1 301	1 347	783	846	2 084	2 193
Sooko	1 490	1 504	567	603	2 057	2 107
Gedek	1 512	1 516	443	427	1 955	1 943
Kemlagi	762	795	451	475	1 213	1 270
Jetis	1 427	1 492	290	263	1 717	1 755
Dawar Blandong	1 220	1 211	130	104	1 350	1 315
<b>Kabupaten Mojokerto</b>	<b>23 956</b>	<b>24 392</b>	<b>9 200</b>	<b>9 390</b>	<b>33 156</b>	<b>33 782</b>

Sumber/*Source*: Kementerian Pendidikan dan Kebudayaan, Data Semester Ganjil/*Ministry of Educations and Culture, Odd Semester Data*

**Tabel**  
**Table** 4.1.6

**Jumlah Sekolah, Guru, dan Murid Madrasah Tsanawiyah (MTs) di Bawah Kementerian Agama Menurut Kecamatan, 2018/2019 dan 2019/2020**  
**Number of Schools, Teachers, and Pupils in Madrasah Tsanawiyah (MTs) Under The Ministry of Religious Affairs by Subdistrict, 2018/2019 dan 2019/2020**

Kecamatan Subdistrict	Sekolah/Schools		Guru/Teachers		Murid/Pupils	
	2018/2019	2019/2020	2018/2019	2019/2020	2018/2019	2019/2020
(1)	(2)	(3)	(4)	(5)	(6)	(7)
Jatirejo	6	6	78	72	760	1 565
Gondang	3	3	52	47	670	757
Pacet	6	4	72	83	1 033	1 060
Trawas	2	2	18	24	108	121
Ngoro	5	5	56	48	286	410
Pungging	7	6	167	110	2 183	1 364
Kutorejo	7	7	60	58	655	662
Mojosari	4	4	34	100	262	1 200
Bangsals	3	2	85	62	877	876
Mojoanyar	2	2	37	38	283	288
Dlanggu	3	3	32	37	374	368
Puri	2	2	23	18	243	241
Trowulan	5	5	51	54	492	559
Sooko	10	10	158	171	2 118	2 321
Gedek	3	4	22	25	144	159
Kemlagi	4	4	59	61	1 186	1 243
Jetis	8	8	52	94	1 005	1 153
Dawar Blandong	6	6	89	89	830	829
<b>Kabupaten Mojokerto</b>	<b>86</b>	<b>83</b>	<b>1 145</b>	<b>1 191</b>	<b>13 509</b>	<b>15 176</b>

Sumber/Source: Kementerian Agama, Data Semester Ganjil/Ministry of Religious Affairs, Odd Semester Data



**Tabel**  
**Table 4.1.7**

**Jumlah Sekolah, Guru, dan Murid Sekolah Menengah Atas (SMA) di Bawah Kementerian Pendidikan dan Kebudayaan Menurut Kecamatan, 2018/2019 dan 2019/2020**  
**Number of Schools, Teachers, and Pupils in Senior High Schools Under The Ministry of Education and Culture by Subdistrict, 2018/2019 dan 2019/2020**

Kecamatan Subdistrict	Sekolah/Schools					
	Negeri/Public		Swasta/Private		Jumlah/Total	
	2018/2019	2019/2020	2018/2019	2019/2020	2018/2019	2019/2020
(1)	(2)	(3)	(4)	(5)	(6)	(7)
Jatirejo	-	-	2	2	2	2
Gondang	1	1	2	2	3	3
Pacet	1	1	1	2	2	3
Trawas	1	1	1	1	2	2
Ngoro	1	1	1	1	2	2
Pungging	-	-	1	1	1	1
Kutorejo	1	1	1	1	2	2
Mojosari	1	1	3	3	4	4
Bangsals	1	1	-	-	1	1
Mojoanyar	-	-	1	1	1	1
Dlanggu	-	-	1	1	1	1
Puri	1	1	4	4	5	5
Trowulan	-	-	1	1	1	1
Sooko	1	1	2	2	3	3
Gedek	1	1	2	2	3	3
Kemlagi	-	-	2	2	2	2
Jetis	-	-	1	1	1	1
Dawar Blandong	1	1	2	2	3	3
<b>Kabupaten Mojokerto</b>	<b>11</b>	<b>11</b>	<b>28</b>	<b>29</b>	<b>39</b>	<b>40</b>

Sumber/Source: Kementerian Pendidikan dan Kebudayaan, Data Semester Ganjil/Ministry of Educations and Culture, Odd Semester Data

Lanjutan Tabel/Continued Table 4.1.7

Kecamatan Subdistrict	Guru <sup>1</sup> /Teachers <sup>1</sup>					
	Negeri/Public		Swasta/Private		Jumlah/Total	
	2018/2019	2019/2020	2018/2019	2019/2020	2018/2019	2019/2020
(1)	(8)	(9)	(10)	(11)	(12)	(13)
Jatirejo	-	-	12	13	12	13
Gondang	47	44	22	26	69	70
Pacet	54	56	7	8	61	64
Trawas	34	31	2	3	36	34
Ngoro	40	40	3	4	43	44
Pungging	-	-	12	14	12	14
Kutorejo	56	54	9	10	65	64
Mojosari	82	76	12	17	94	93
Bangsals	62	61	-	-	62	61
Mojoanyar	-	-	12	11	12	11
Dlanggu	-	-	7	6	7	6
Puri	66	55	25	26	91	81
Trowulan	-	-	11	8	11	8
Sooko	77	75	18	19	95	94
Gedek	61	62	6	7	67	69
Kemlagi	-	-	16	14	16	14
Jetis	-	-	4	5	4	5
Dawar Blandong	40	40	18	19	58	59
<b>Kabupaten Mojokerto</b>	<b>619</b>	<b>594</b>	<b>196</b>	<b>210</b>	<b>815</b>	<b>804</b>

Sumber/Source: Kementerian Pendidikan dan Kebudayaan, Data Semester Ganjil/Ministry of Educations and Culture, Odd Semester Data

Lanjutan Tabel/Continued Table 4.1.7

Kecamatan Subdistrict	Murid/Students					
	Negeri/Public		Swasta/Private		Jumlah/Total	
	2018/2019	2019/2020	2018/2019	2019/2020	2018/2019	2019/2020
(1)	(14)	(15)	(16)	(17)	(18)	(19)
Jatirejo	-	-	132	132	132	132
Gondang	860	881	608	631	1 468	1 512
Pacet	881	912	188	194	1 069	1 106
Trawas	562	580	41	41	603	621
Ngoro	799	825	77	63	876	888
Pungging	-	-	201	244	201	244
Kutorejo	909	930	69	78	978	1 008
Mojosari	1 205	1 241	124	143	1 329	1 384
Bangsals	1 153	1 188	-	-	1 153	1 188
Mojoanyar	-	-	228	242	228	242
Dlanggu	-	-	33	37	33	37
Puri	1 116	1 131	290	323	1 406	1 454
Trowulan	-	-	77	71	77	71
Sooko	1 239	1 200	159	149	1 398	1 349
Gedek	1 183	1 232	77	84	1 260	1 316
Kemlagi	-	-	172	169	172	169
Jetis	-	-	40	36	40	36
Dawar Blandong	768	796	252	266	1 020	1 062
<b>Kabupaten Mojokerto</b>	<b>10 675</b>	<b>10 916</b>	<b>2 768</b>	<b>2 903</b>	<b>13 443</b>	<b>13 819</b>

Sumber/Source: Kementerian Pendidikan dan Kebudayaan, Data Semester Ganjil/Ministry of Educations and Culture, Odd Semester Data

**Tabel**  
**Table** 4.1.8

**Jumlah Sekolah, Guru, dan Murid Sekolah Menengah Kejuruan (SMK) di Bawah Kementerian Pendidikan dan Kebudayaan Menurut Kecamatan, 2018/2019 dan 2019/2020**  
***Number of Schools, Teachers, and Pupils in Vocational High Schools Under The Ministry of Education and Culture by Subdistrict, 2018/2019 dan 2019/2020***

Kecamatan Subdistrict	Sekolah/Schools					
	Negeri/Public		Swasta/Private		Jumlah/Total	
	2018/2019	2019/2020	2018/2019	2019/2020	2018/2019	2019/2020
(1)	(2)	(3)	(4)	(5)	(6)	(7)
Jatirejo	1	-	2	2	3	2
Gondang	-	1	1	2	1	3
Pacet	-	1	5	2	5	3
Trawas	-	1	2	1	2	2
Ngoro	-	1	3	1	3	2
Pungging	1	-	5	1	6	1
Kutorejo	-	1	2	1	2	2
Mojosari	-	1	13	3	13	4
Bangsals	-	1	2	-	2	1
Mojoanyar	1	-	2	1	3	1
Dlanggu	1	-	1	1	2	1
Puri	-	1	4	4	4	5
Trowulan	1	-	2	1	3	1
Sooko	1	1	1	2	2	3
Gedek	-	1	1	2	1	3
Kemlagi	1	-	4	2	5	2
Jetis	1	-	3	1	4	1
Dawar Blandong	-	1	2	2	2	3
<b>Kabupaten Mojokerto</b>	<b>8</b>	<b>11</b>	<b>55</b>	<b>29</b>	<b>63</b>	<b>40</b>

Sumber/Source: Kementerian Pendidikan dan Kebudayaan, Data Semester Ganjil/Ministry of Educations and Culture, Odd Semester Data

Lanjutan Tabel/Continued Table 4.1.8

Kecamatan Subdistrict	Guru <sup>1</sup> /Teachers <sup>1</sup>					
	Negeri/Public		Swasta/Private		Jumlah/Total	
	2018/2019	2019/2020	2018/2019	2019/2020	2018/2019	2019/2020
(1)	(8)	(9)	(10)	(11)	(12)	(13)
Jatirejo	77	-	21	13	98	13
Gondang	-	44	15	26	15	70
Pacet	-	56	42	8	42	64
Trawas	-	31	13	3	13	34
Ngoro	-	40	38	4	38	44
Pungging	112	-	33	14	145	14
Kutorejo	-	54	14	10	14	64
Mojosari	-	76	238	17	238	93
Bangsals	-	61	27	-	27	61
Mojoanyar	74	-	27	11	101	11
Dlanggu	73	-	12	6	85	6
Puri	-	55	59	26	59	81
Trowulan	39	-	7	8	46	8
Soko	60	75	10	19	70	94
Gedek	-	62	10	7	10	69
Kemlagi	50	-	56	14	106	14
Jetis	68	-	25	5	93	5
Dawar Blandong	-	40	43	19	43	59
<b>Kabupaten Mojokerto</b>	<b>553</b>	<b>594</b>	<b>690</b>	<b>210</b>	<b>1 243</b>	<b>804</b>

Sumber/Source: Kementerian Pendidikan dan Kebudayaan, Data Semester Ganjil/Ministry of Educations and Culture, Odd Semester Data

Lanjutan Tabel/*Continued Table* 4.1.8

Kecamatan Subdistrict	Murid/Students					
	Negeri/Public		Swasta/Private		Jumlah/Total	
	2018/2019	2019/2020	2018/2019	2019/2020	2018/2019	2019/2020
(1)	(14)	(15)	(16)	(17)	(18)	(19)
Jatirejo	1 327	-	486	132	1 813	132
Gondang	-	881	272	631	272	1 512
Pacet	-	912	933	194	933	1 106
Trawas	-	580	87	41	87	621
Ngoro	-	825	575	63	575	888
Pungging	1 834	-	680	244	2 514	244
Kutorejo	-	930	296	78	296	1 008
Mojosari	-	1 241	4 706	143	4 706	1 384
Bangsals	-	1 188	413	-	413	1 188
Mojoanyar	1 258	-	141	242	1 399	242
Dlanggu	1 350	-	136	37	1 486	37
Puri	-	1 131	1 246	323	1 246	1 454
Trowulan	788	-	77	71	865	71
Sooko	1 038	1 200	64	149	1 102	1 349
Gedek	-	1 232	52	84	52	1 316
Kemlagi	1 119	-	1 490	169	2 609	169
Jetis	1 320	-	130	36	1 450	36
Dawar Blandong	-	796	831	266	831	1 062
<b>Kabupaten Mojokerto</b>	<b>10 034</b>	<b>10 916</b>	<b>12 615</b>	<b>2 903</b>	<b>22 649</b>	<b>13 819</b>

Sumber/Source: Kementerian Pendidikan dan Kebudayaan, Data Semester Ganjil/Ministry of Educations and Culture, Odd Semester Data

**Tabel**  
**Table** 4.1.9

**Jumlah Sekolah, Guru, dan Murid Madrasah Aliyah (MA)  
di Bawah Kementerian Agama Menurut Kecamatan,  
2018/2019 dan 2019/2020**  
*Number of Schools, Teachers, and Pupils in Madrasah Aliyah  
(MA) Under the Ministry of Religious Affairs by Subdistrict,  
2018/2019 dan 2019/2020*

Kecamatan Subdistrict	Sekolah/Schools					
	Negeri/Public		Swasta/Private		Jumlah/Total	
	2018/2019	2019/2020	2018/2019	2019/2020	2018/2019	2019/2020
(1)	(2)	(3)	(4)	(5)	(6)	(7)
Jatirejo	0	...	2	...	2	2
Gondang	0	...	2	...	2	2
Pacet	0	...	3	...	3	3
Trawas	0	...	1	...	1	1
Ngoro	0	...	3	...	3	3
Pungging	0	...	5	...	5	5
Kutorejo	0	...	2	...	2	2
Mojosari	0	...	3	...	3	5
Bangsals	1	...	4	...	5	2
Mojoanyar	0	...	0	...	0	0
Dlanggu	0	...	2	...	2	2
Puri	0	...	1	...	1	1
Trowulan	0	...	5	...	5	5
Sooko	1	...	6	...	7	7
Gedek	0	...	0	...	0	0
Kemlagi	0	...	5	...	5	1
Jetis	0	...	1	...	1	5
Dawar Blandong	0	...	2	...	2	2
<b>Kabupaten Mojokerto</b>	<b>2</b>	<b>...</b>	<b>47</b>	<b>...</b>	<b>49</b>	<b>48</b>

Sumber/Source: Kementerian Agama, Data Semester Ganjil/Ministry of Religious Affairs, Odd Semester Data

Lanjutan Tabel/*Continued Table* 4.1.9

Kecamatan Subdistrict	Guru <sup>1</sup> /Teachers <sup>1</sup>					
	Negeri/Public		Swasta/Private		Jumlah/Total	
	2018/2019	2019/2020	2018/2019	2019/2020	2018/2019	2019/2020
(1)	(8)	(9)	(10)	(11)	(12)	(13)
Jatirejo	...	...	...	...	9	26
Gondang	...	...	...	...	36	38
Pacet	...	...	...	...	34	47
Trawas	...	...	...	...	2	13
Ngoro	...	...	...	...	34	32
Pungging	...	...	...	...	73	71
Kutorejo	...	...	...	...	9	13
Mojosari	...	...	...	...	12	132
Bangsals	...	...	...	...	127	13
Mojoanyar	...	...	...	...	-	0
Dlanggu	...	...	...	...	21	25
Puri	...	...	...	...	9	8
Trowulan	...	...	...	...	32	51
Sooko	...	...	...	...	185	170
Gedek	...	...	...	...	-	0
Kemlagi	...	...	...	...	54	9
Jetis	...	...	...	...	44	59
Dawar Blandong	...	...	...	...	16	30
<b>Kabupaten Mojokerto</b>	...	...	...	...	<b>697</b>	<b>737</b>

Sumber/*Source*: Kementerian Agama, Data Semester Ganjil/*Ministry of Religious Affairs, Odd Semester Data*



Lanjutan Tabel/Continued Table 4.1.9

Kecamatan Subdistrict	Murid/Students					
	Negeri/Public		Swasta/Private		Jumlah/Total	
	2018/2019	2019/2020	2018/2019	2019/2020	2018/2019	2019/2020
(1)	(14)	(15)	(16)	(17)	(18)	(19)
Jatirejo	...	...	...	...	840	857
Gondang	...	...	...	...	493	536
Pacet	...	...	...	...	412	470
Trawas	...	...	...	...	21	53
Ngoro	...	...	...	...	312	342
Pungging	...	...	...	...	893	967
Kutorejo	...	...	...	...	288	298
Mojosari	...	...	...	...	450	1 510
Bangsals	...	...	...	...	26	40
Mojoanyar	...	...	...	...	-	-
Dlanggu	...	...	...	...	180	181
Puri	...	...	...	...	132	121
Trowulan	...	...	...	...	432	480
Sooko	...	...	...	...	2 326	2 575
Gedek	...	...	...	...	-	-
Kemlagi	...	...	...	...	347	349
Jetis	...	...	...	...	505	678
Dawar Blandong	...	...	...	...	152	224
<b>Kabupaten Mojokerto</b>	...	...	...	...	<b>7 809</b>	<b>9 681</b>

Sumber/Source: Kementerian Agama, Data Semester Ganjil/Ministry of Religious Affairs

**Tabel**  
**Table** 4.1.10**Jumlah Desa<sup>1</sup>/Kelurahan yang Memiliki Fasilitas Sekolah Menurut Kecamatan dan Tingkat Pendidikan, 2014–2019**  
**Number of Villages<sup>1</sup> Having Educational Facilities by Subdistrict and Educational Level, 2014–2019**

Kecamatan Subdistrict	SD Primary School		
	2014	2018	2019
(1)	(2)	(3)	(4)
Jatirejo	19	19	19
Gondang	18	18	17
Pacet	19	19	19
Trawas	13	13	13
Ngoro	18	18	18
Pungging	19	19	19
Kutorejo	17	17	17
Mojosari	19	19	19
Bangsals	17	17	17
Mojoanyar	12	12	12
Dlanggu	16	16	16
Puri	16	16	16
Trowulan	16	16	16
Sooko	15	15	15
Gedek	14	14	14
Kemlagi	20	20	20
Jetis	16	16	16
Dawar Blandong	18	18	18
<b>Kabupaten Mojokerto</b>	<b>302</b>	<b>302</b>	<b>301</b>

Sumber/Source: Kementerian Pendidikan dan Kebudayaan, Data Semester Ganji/Ministry of Educations and Culture, Odd Semester Data

Lanjutan Tabel/*Continued Table 4.1.10*

Kecamatan Subdistrict	SMP Junior High School		
	2014	2018	2019
(1)	(5)	(6)	(7)
Jatirejo	8	8	8
Gondang	6	7	7
Pacet	8	9	9
Trawas	3	4	3
Ngoro	12	12	12
Pungging	9	9	9
Kutorejo	11	11	12
Mojosari	10	10	8
Bangsals	5	5	5
Mojoanyar	2	3	3
Dlanggu	8	8	7
Puri	7	9	9
Trowulan	8	11	11
Sooko	10	10	10
Gedek	6	7	8
Kemlagi	8	8	8
Jetis	9	9	9
Dawar Blandong	10	10	10
<b>Kabupaten Mojokerto</b>	<b>140</b>	<b>150</b>	<b>148</b>

Sumber/*Source*: Kementerian Pendidikan dan Kebudayaan, Data Semester Ganjil/*Ministry of Educations and Culture, Odd Semester Data*

Lanjutan Tabel/*Continued Table* 4.1.10

Kecamatan <i>Subdistrict</i>	SMA <i>Senior High School</i>		
	2014	2018	2019
(1)	(8)	(9)	(10)
Jatirejo	3	3	3
Gondang	3	3	3
Pacet	4	5	5
Trawas	4	3	3
Ngoro	4	5	5
Pungging	5	4	6
Kutorejo	2	3	3
Mojosari	5	6	7
Bangsals	2	1	3
Mojoanyar	1	1	1
Dlanggu	3	3	3
Puri	4	3	4
Trowulan	5	5	3
Sooko	7	8	8
Gedek	3	2	2
Kemlagi	3	3	2
Jetis	4	5	4
Dawar Blandong	5	4	4
<b>Kabupaten Mojokerto</b>	<b>67</b>	<b>67</b>	<b>69</b>

Sumber/*Source*: Kementerian Pendidikan dan Kebudayaan, Data Semester Ganjil/*Ministry of Educations and Culture, Odd Semester Data*

Lanjutan Tabel/*Continued Table* 4.1.10

Kecamatan Subdistrict	SMK Vocational School		
	2014	2018	2019
(1)	(11)	(12)	(13)
Jatirejo	1	2	2
Gondang	0	1	2
Pacet	4	4	4
Trawas	2	2	1
Ngoro	4	3	5
Pungging	3	3	5
Kutorejo	2	2	2
Mojosari	7	7	6
Bangsals	2	2	2
Mojoanyar	2	3	3
Dlanggu	1	2	2
Puri	4	5	4
Trowulan	0	2	2
Sooko	2	3	3
Gedek	2	1	1
Kemlagi	5	5	5
Jetis	3	3	2
Dawar Blandong	3	3	2
<b>Kabupaten Mojokerto</b>	<b>47</b>	<b>53</b>	<b>53</b>

Sumber/*Source*: Kementerian Pendidikan dan Kebudayaan, Data Semester Ganji/*Ministry of Educations and Culture, Odd Semester Data*

Lanjutan Tabel/*Continued Table* 4.1.10

Kecamatan Subdistrict	Perguruan Tinggi University		
	2014	2018	2019
(1)	(14)	(15)	(16)
Jatirejo	0	0	1
Gondang	0	0	1
Pacet	0	1	4
Trawas	0	0	–
Ngoro	0	0	–
Pungging	2	1	3
Kutorejo	0	0	–
Mojosari	2	2	1
Bangsals	0	0	–
Mojoanyar	2	1	1
Dlanggu	0	0	–
Puri	2	0	–
Trowulan	0	1	1
Sooko	1	2	2
Gedek	1	0	–
Kemlagi	0	0	–
Jetis	1	0	–
Dawar Blandong	0	0	–
<b>Kabupaten Mojokerto</b>	<b>11</b>	<b>8</b>	<b>14</b>

Sumber/Source: BPS, Pendataan Potensi Desa (Podes)/ BPS–Statistics Indonesia, Village Potential Data Collection

**Tabel** 4.1.11 **Jumlah Mahasiswa dan Tenaga Pengajar Menurut Perguruan Tinggi di Kabupaten Mojokerto**  
**Number of Students and Teachers by college in Mojokerto Regency 2019/2020**

<b>Nama</b> <i>Name</i>	<b>Mahasiswa</b> <i>Student</i>	<b>Pengajar</b> <i>Teacher</i>
(1)	(2)	(3)
Universitas Islam Majapahit	221	111
Sekolah Tinggi Ilmu Ekonomi Al-Anwar	1388	41
STIKES Bina Sehat PPNI Mojokerto	1547	66
STIKES Dian Husada	385	32
Akademi Pariwisata Majapahit	1158	22
Akademi Keperawatan Dian Husada	138	8
Sekolah Tinggi Teologi Injili Abdi Allah	170	21
Akademi Kebidanan Permata Delima	0	0
STITNU Al Hikmah Mojokerto	545	24
STIT Uluwiyah Mojosari Mojokerto	0	0
Institut Agama Islam Uluwiyah Mojokerto	0	42
Institut Pesantren KH. Abdul Chalim Pacet Mojokerto	175	72
STIT Muhammadiyah Mojosari Mojokerto	0	0
Sekolah Tinggi Ilmu Ekonomi Syariah Riyadlul Jannah Mojokerto Jawa timur	0	3
Sekolah Tinggi Agama Islam Sabilul Muttaqqin Mojokerto Jawa Timur	0	10
Sekolah Tinggi Teologi Imanuel Pacet	58	15
Sekolah Tinggi Ilmu Kesehatan Majapahit	609	47
<b>Kabupaten Mojokerto</b>	<b>6.394</b>	<b>514</b>

Sumber/Source: Kementerian Pendidikan dan Kebudayaan, Data Semester Ganji/*Ministry of Educations and Culture, Odd Semester Data*

**Tabel**  
**Table** 4.1.12**Persentase Penduduk Berumur 15 Tahun ke Atas yang Melek Huruf Menurut Kelompok Umur di Kabupaten Mojokerto, 2018 dan 2019**  
*Percentage of Literate People Aged 15 Years and Over by Age Group in Mojokerto Regency, 2018 and 2019*

Kelompok Umur Age Group	2018	2019
(1)	(2)	(3)
15–19	10	100
20–29	100	100
30–39	99,81	100
40–49	99,31	99,83
50–59	95,92	95,52
60–69	85,44	84,51
70+	70,18	66,45

Sumber/Source: BPS, Pendataan Potensi Desa (Podes)/ BPS–Statistics Indonesia, Village Potential Data Collection



**Tabel** 4.1.13 **Angka Partisipasi Murni (APM) dan Angka Partisipasi Kasar (APK) Menurut Jenjang Pendidikan di Kabupaten Kediri, 2018 dan 2019**  
**Net Participation Rates and Gross Participation Rates by Educational Level in Kediri Regency, 2018 and 2019**

Jenjang Pendidikan <i>Educational Level</i>	Angka Partisipasi Murni (APM) <i>Net Participation Rates</i>	
	2018	2019
(1)	(2)	(3)
SD/MI <i>Primary School</i>	100,00	99,75
SMP/MTs <i>Junior High School</i>	97,78	98,08
SMA/SMK/MA <i>Senior High School</i>	81,69	81,80

Sumber/Source: BPS, Survei Sosial Ekonomi Nasional (Susenas)/ BPS–Statistics Indonesia, National Socio-Economic Survey (Susenas)

## 4.2 KESEHATAN HEALTH

**Tabel** 4.2.1 **Jumlah Desa/Kelurahan Yang Memiliki Sarana Kesehatan Menurut Kecamatan, 2014–2019**  
**Table** 4.2.1 **Number of Villages Having Health Facilities by Subdistrict, 2014–2019**

Kecamatan Subdistrict	Rumah Sakit Hospital		
	2014	2018	2019
(1)	(2)	(3)	(4)
Jatirejo	0	0	–
Gondang	0	0	–
Pacet	1	1	1
Trawas	0	0	–
Ngoro	2	2	2
Pungging	0	0	–
Kutorejo	0	0	–
Mojosari	3	3	3
Bangsalsari	1	1	1
Mojoanyar	0	0	–
Dlanggu	0	0	–
Puri	0	0	–
Trowulan	0	0	–
Sooko	1	2	2
Gedek	1	1	1
Kemlagi	0	0	–
Jetis	0	0	–
Dawar Blandong	0	0	–
<b>Kabupaten Mojokerto</b>	<b>9</b>	<b>10</b>	<b>10</b>

Sumber/Source: BPS, Survei Sosial Ekonomi Nasional (Susenas)/ BPS–Statistics Indonesia, National Socio-Economic Survey (Susenas)

Lanjutan Tabel/*Continued Table 4.2.1*

Kecamatan Subdistrict	Rumah Sakit Bersalin Maternity Hospital		
	2014	2018	2019
(1)	(5)	(6)	(7)
Jatirejo	0	0	–
Gondang	0	0	–
Pacet	0	0	–
Trawas	0	0	–
Ngoro	0	0	–
Pungging	1	0	–
Kutorejo	0	0	–
Mojosari	2	0	–
Bangsals	0	0	–
Mojoanyar	0	0	–
Dlanggu	0	0	–
Puri	1	0	–
Trowulan	0	0	–
Sooko	0	0	–
Gedek	1	1	1
Kemlagi	0	0	–
Jetis	0	0	–
Dawar Blandong	0	0	–
<b>Kabupaten Mojokerto</b>	<b>5</b>	<b>1</b>	<b>1</b>

Sumber/Source: BPS, Pendataan Potensi Desa (Podes)/ BPS–Statistics Indonesia, Village Potential Data Collection

Lanjutan Tabel/*Continued Table* 4.2.1

Kecamatan Subdistrict	Poliklinik Polyclinic		
	2014	2018	2019
(1)	(8)	(9)	(10)
Jatirejo	0	2	–
Gondang	0	0	–
Pacet	3	3	3
Trawas	1	1	1
Ngoro	3	6	4
Pungging	0	3	3
Kutorejo	1	1	1
Mojosari	3	6	3
Bangsals	3	3	2
Mojoanyar	1	3	2
Dlanggu	1	1	1
Puri	2	6	5
Trowulan	2	2	3
Sooko	0	1	–
Gedek	1	6	1
Kemlagi	2	4	4
Jetis	2	3	1
Dawar Blandong	2	2	2
<b>Kabupaten Mojokerto</b>	<b>27</b>	<b>53</b>	<b>36</b>

Sumber/*Source*: BPS, Pendataan Potensi Desa (Podes)/ *BPS–Statistics Indonesia, Village Potential Data Collection*

Lanjutan Tabel/*Continued Table* 4.2.1

Kecamatan Subdistrict	Puskesmas Public Health Center		
	2014	2018	2019
(1)	(11)	(12)	(13)
Jatirejo	1	1	1
Gondang	1	1	1
Pacet	2	2	2
Trawas	1	1	1
Ngoro	2	2	2
Pungging	1	2	2
Kutorejo	2	2	2
Mojosari	2	3	2
Bangsals	1	1	1
Mojoanyar	1	1	1
Dlanggu	1	2	1
Puri	1	1	1
Trowulan	2	2	2
Sooko	1	1	1
Gedek	2	2	2
Kemlagi	1	1	2
Jetis	2	2	2
Dawar Blandong	1	1	1
<b>Kabupaten Mojokerto</b>	<b>25</b>	<b>28</b>	<b>27</b>

Sumber/*Source*: BPS, Pendataan Potensi Desa (Podes)/ *BPS–Statistics Indonesia, Village Potential Data Collection*

Lanjutan Tabel/*Continued Table* 4.2.1

Kecamatan Subdistrict	Puskesmas Pembantu Subsidiary of Public Health Center		
	2014	2018	2019
(1)	(14)	(15)	(16)
Jatirejo	4	4	4
Gondang	4	4	4
Pacet	4	3	3
Trawas	2	2	2
Ngoro	4	4	4
Pungging	5	3	3
Kutorejo	3	3	3
Mojosari	2	2	2
Bangsals	2	3	2
Mojoanyar	2	5	3
Dlanggu	3	3	3
Puri	3	3	3
Trowulan	3	4	2
Sooko	3	3	3
Gedek	5	4	3
Kemlagi	4	4	3
Jetis	3	3	3
Dawar Blandong	3	3	3
<b>Kabupaten Mojokerto</b>	<b>59</b>	<b>60</b>	<b>53</b>

Sumber/Source: BPS, Pendataan Potensi Desa (Podes)/ BPS–Statistics Indonesia, Village Potential Data Collection

Lanjutan Tabel/*Continued Table* 4.2.1

Kecamatan Subdistrict	Apotek Pharmacy		
	2014	2018	2019
(1)	(17)	(18)	(19)
Jatirejo	3	4	3
Gondang	2	4	4
Pacet	3	2	2
Trawas	1	3	1
Ngoro	3	3	2
Pungging	2	2	3
Kutorejo	1	2	3
Mojosari	8	9	8
Bangsals	3	3	1
Mojoanyar	2	2	3
Dlanggu	1	1	1
Puri	5	8	7
Trowulan	2	3	4
Sooko	6	7	4
Gedek	4	4	5
Kemlagi	2	2	2
Jetis	4	4	3
Dawar Blandong	5	4	4
<b>Kabupaten Mojokerto</b>	<b>57</b>	<b>67</b>	<b>60</b>

Sumber/Source: BPS, Pendataan Potensi Desa (Podes)/ BPS–Statistics Indonesia, Village Potential Data Collection

**Tabel** 4.2.2  
**Table**

**Banyaknya Fasilitas Kesehatan dan Paramedis**  
**Number of Health Facilities and Paramedic 2018-2019**

Kecamatan Subdistrict	Puskesmas Public Health Center			Poliklinik Desa/ Polyclinic on Villages
	Rawat Inap	Rawat Jalan	Pembantu	
(1)	(2)	(3)	(4)	(5)
Jatirejo	1	0	4	9
Gondang	1	0	4	12
Pacet	1	1	3	13
Trawas	1	0	2	10
Ngoro	1	1	4	13
Pungging	1	1	3	14
Kutorejo	1	1	3	12
Mojosari	0	2	3	13
Bangsals	1	0	2	14
Mojoanyar	1	0	3	8
Dlanggu	1	0	3	11
Puri	1	0	3	12
Trowulan	1	1	3	11
Sooko	1	0	3	9
Gedek	0	2	3	8
Kemlagi	1	1	3	14
Jetis	2	0	3	11
Dawar Blandong	1	0	3	14
<b>2019</b>	<b>17</b>	<b>10</b>	<b>55</b>	<b>208</b>
<b>2018</b>	<b>16</b>	<b>11</b>	<b>55</b>	<b>11</b>
<b>2017</b>	<b>16</b>	<b>11</b>	<b>53</b>	<b>304</b>
<b>2016</b>	<b>16</b>	<b>11</b>	<b>55</b>	<b>304</b>

Sumber/Source: Dinas Kesehatan Kabupaten Mojokerto/ Health Service of Mojokerto Regency



Lanjutan Tabel/*Continued Table 4.2.2*

Kecamatan Subdistrict	"Rumah Sakit, RS Khusus Hospital"	"Klinik Bersalin Maternity Clinic"	"Balai Pengobatan Polyclinic"	Poliklinik Desa/ Polyclinic on Villages
(1)	(6)	(7)	(8)	(9)
Jatirejo	-	-	-	62
Gondang	-	-	-	72
Pacet	1	-	-	72
Trawas	-	-	-	30
Ngoro	1	-	-	78
Pungging	1	-	-	88
Kutorejo	-	-	-	83
Mojosari	3	-	-	79
Bangsalsari	-	-	-	56
Mojoanyar	-	-	-	53
Dlanggu	-	-	-	80
Puri	-	-	-	80
Trowulan	-	-	-	63
Sooko	1	-	-	77
Gedek	2	-	-	54
Kemlagi	-	-	-	84
Jetis	-	-	-	90
Dawar Blandong	-	-	-	76
<b>2019</b>	<b>9</b>	<b>-</b>	<b>-</b>	<b>1277</b>
<b>2018</b>	<b>9</b>	<b>-</b>	<b>3</b>	<b>1 275</b>
<b>2017</b>	<b>12</b>	<b>-</b>	<b>-</b>	<b>1 275</b>
<b>2016</b>	<b>11</b>	<b>-</b>	<b>-</b>	<b>1 275</b>

Sumber/*Source*: Dinas Kesehatan Kabupaten Mojokerto/ *Health Service of Mojokerto Regency*

**Tabel** 4.2.3  
**Table**

**Jumlah Sarana Kesehatan Menurut Kecamatan**  
**Number of Health Facilities by Subdistrict 2019**

<b>Fasilitas Kesehatan / Paramedis</b> <i>Health Facilities / Paramedic</i>	<b>2018</b>	<b>2019</b>
<b>(1)</b>	<b>(2)</b>	<b>(3)</b>
Rumah Sakit Umum	2	2
Rumah Sakit Khusus	1	1
Rumah Sakit Swasta	8	8
Rumah Bersalin	-	0
Puskesmas Rawat Inap	16	17
Puskesmas Pembantu	55	55
Balai Kesehatan/Klinik	-	0
Tempat Praktek Dokter Umum	60	130
Tempat Praktek Dokter Gigi	20	39
Apotek	76	87
Laboratorium Medis	-	1
Magister/S2 (Bidang Kesehatan dan Non Kesehatan)	-	0
Dokter Spesialis	117	46
Dokter Umum	105	145
Dokter Gigi	31	45
Sarjana Non Kesehatan	-	0
Sarjana Farmasi	-	0
Sarjana Kesehatan Masyarakat	16	26
Penilik Kesehatan	-	0
Analisis Kesehatan	68	37
Gizi	4	36

Sumber/Source: Dinas Kesehatan Kabupaten Mojokerto/ Health Service of Mojokerto Regency

Lanjutan Tabel/*Continued Table* 4.2.3

<b>Fasilitas Kesehatan / Paramedis</b> <i>Health Facilities / Paramedic</i>	<b>2018</b>	<b>2019</b>
<b>(1)</b>	<b>(2)</b>	<b>(3)</b>
Pengatur Gizi	32	0
Asisten Apoteker	73	49
Bidan	555	624
Perawat	865	964
Sanitarian	25	27
Perawat Gigi	34	0

Sumber/*Source*: Dinas Kesehatan Kabupaten Mojokerto/ *Health Service of Mojokerto Regency*

**Tabel**  
**Table** 4.2.4**Jumlah Kasus 10 Penyakit Menurut Jenisnya**  
**Number of Cases from The 10 Type of Diseases by Kinds**  
**2019**

Jenis Penyakit <i>Kind of Diseases</i>	2019
(1)	(2)
Infeksi Akut Saluran Pernapasan Atas	77796
Badan Capek dan Pegal-pegal	31051
Gastritis dan Duodenitis	26846
Myalgia	16820
Hipertensi	16219
Diabetes Mellitus	14921
Penyakit Darah Tinggi Primer	12191
Typhoid dan Paratyphoid	10799
Penyakit pada Sistem Otot dan Jar. Pengikat	9738
Nyeri Kepala	8440
Laboratorium Medis	-
<b>2019</b>	<b>224821</b>
<b>2018</b>	<b>NA</b>
<b>2017</b>	<b>152 237</b>
<b>2016</b>	<b>107 890</b>

Sumber/Source: Dinas Kesehatan Kabupaten Mojokerto/ Health Service of Mojokerto Regency

**Tabel** 4.2.5 **Jumlah Dokter Yang Berpraktek Menurut Keahlian/ Spesialisasinya dan Jenis Kelamin**  
**Table** *Number of Doctors whose Practiced by Specialization and Sex 2019*

Keahlian/Spesialisasi <i>Specialization</i>	Laki-laki <i>Male</i>	Perempuan <i>Female</i>	Jumlah <i>Total</i>
(1)			
Dokter Umum	66	79	145
Dokter Gigi	9	36	45
Dokter Spesialis Anak	-	-	-
Dokter Mata	-	-	-
Dokter Penyakit Dalam	-	-	-
Dokter Kandungan	-	-	-
Dokter Bedah / Dokter Tulang	-	-	-
Dokter Syaraf	-	-	-
Dokter Radiologi	-	-	-
Dokter THT	-	-	-
Dokter Spesialis Paru	-	-	-
<b>2019</b>	<b>75</b>	<b>115</b>	<b>190</b>
<b>2018</b>	<b>19</b>	<b>49</b>	<b>68</b>

Sumber/Source: Dinas Kesehatan Kabupaten Mojokerto/ *Health Service of Mojokerto Regency*

**Tabel**  
**Table** 4.2.6**Banyaknya Tenaga Kesehatan di Puskesmas Menurut Spesialisasinya**  
**Number of Personnels at Public Health Centre by Specialization 2019**

<b>Kecamatan</b> <i>Subdistrict</i>	<i>Medis</i> <i>Physician</i>	<i>Paramedis</i> <i>Paramedic</i>	<i>Administrasi</i> <i>Administration</i>	<i>"Lainnya</i> <i>Other"</i>
(1)	(2)	(3)	(4)	(5)
Jatirejo	3	47	12	0
Gondang	3	44	8	0
Pacet	3	40	26	0
Pandan	4	28	9	0
Trawas	2	33	7	0
Ngoro	6	58	9	0
Manduro	5	42	7	0
Pungging	2	21	5	0
Watukenongo	2	19	5	0
Kutorejo	2	34	8	0
Pesanggrahan	2	29	2	0
Mojosari	2	25	0	0
Modopuro	2	40	15	0
Bangsals	2	45	5	0
Gayaman	2	14	9	0
Dlanggu	2	68	6	0
Puri	2	45	8	0
Trowulan	3	22	7	0
<b>2019</b>	<b>77</b>	<b>954</b>	<b>241</b>	<b>0</b>
<b>2018</b>	<b>810</b>	<b>137</b>	<b>122</b>	<b>38</b>
<b>2017</b>	<b>75</b>	<b>805</b>	<b>260</b>	<b>83</b>
<b>2016</b>	<b>73</b>	<b>440</b>	<b>176</b>	<b>153</b>

Lanjutan Tabel/Continued Table 4.2.6

<b>Kecamatan Subdistrict</b>	<i>Medis Physician</i>	<i>Paramedis Paramedic</i>	<i>Administrasi Administration</i>	<i>"Lainnya Other"</i>
(1)	(6)	(7)	(8)	(9)
Tawangsari	4	56	18	0
Sooko	4	40	12	0
Gedeg	2	22	11	0
Lepadangan	3	13	8	0
Kemlagi	3	29	8	0
Kedungsari	3	32	13	0
Jetis	2	26	7	0
Kupang	3	35	4	0
Dawarblandong	4	47	12	0
<b>2019</b>	<b>77</b>	<b>954</b>	<b>241</b>	<b>0</b>
<b>2018</b>	<b>810</b>	<b>137</b>	<b>122</b>	<b>38</b>
<b>2017</b>	<b>75</b>	<b>805</b>	<b>260</b>	<b>83</b>
<b>2016</b>	<b>73</b>	<b>440</b>	<b>176</b>	<b>153</b>

Sumber/Source: Dinas Kesehatan Kabupaten Mojokerto/ Health Service of Mojokerto Regency

**Tabel**  
**Table 4.2.7****Jumlah Rumah Sakit Umum Menurut Klasifikasi dan Kapasitas Tempat Tidur**  
**Number of The General Hospitals by Classification and Bed's Capacity 2019**

"Rumah Sakit Hospitals"	"Klasifikasi Classification"	"Kapasitas Tempat Tidur Bed's Capacity"
(1)	(2)	(3)
RSUD Prof. Dr. Soekandar	B	175
RSUD RA. Basoeni	C	104
RSU / RS Kusta Sumber Glagah	C	107
RS Kartini	D	80
RS Sakinah	C	123
RS Arofah	D	62
RS Sido Waras	C	90
RS Mawadah	D	57
RS Dharma Husada	D	50
RS Mutiara Hati	D	48
RS Dian Husada	C	94
<b>2019</b>		<b>990</b>
<b>2018</b>		<b>893</b>
<b>2017</b>		<b>912</b>
<b>2016</b>		<b>1 129</b>

Sumber/Source: Dinas Kesehatan Kabupaten Mojokerto/ Health Service of Mojokerto Regency



**Tabel**  
**Table 4.2.8****Hasil Pelayanan Imunisasi di Puskesmas 2019**  
**Result of Immunization Service at Public Health Center 2019**

<b>Puskesmas</b> <i>Public Health Center</i>	<i>DPT 1</i>	<i>BCG</i>	<i>POLIO 4</i>	<i>CAMPAK</i>
(1)	(2)	(3)	(4)	(5)
Jatirejo	906	879	888	863
Gondang	828	760	987	881
Pacet	499	484	554	533
Pandan	385	360	383	383
Trawas	428	428	411	389
Ngoro	792	794	805	799
Manduro	524	575	514	557
Pungging	735	790	728	795
Watukenongo	405	408	422	375
Kutorejo	483	501	512	501
Pesanggrahan	498	478	462	464
Mojosari	734	710	801	734
Modopuro	558	526	535	536
Bangsals	949	909	943	983
Gayaman	772	729	749	727
Dlanggu	833	840	890	870
Puri	1 195	1 137	1 081	1 189
Trowulan	605	615	636	609
<b>2019</b>	<b>17 544</b>	<b>17 301</b>	<b>17 612</b>	<b>17 664</b>
<b>2018</b>	<b>15 109</b>	<b>15 028</b>	<b>15 448</b>	<b>15 302</b>
<b>2017</b>	<b>16 786</b>	<b>17 066</b>	<b>16 242</b>	<b>10 747</b>
<b>2016</b>	<b>NA</b>	<b>16 990</b>	<b>16 818</b>	<b>16 924</b>

Sumber/Source: Dinas Kesehatan Kabupaten Mojokerto/ Health Service of Mojokerto Regency

Lanjutan Tabel/*Continued Table 4.2.8*

<b>Keahlian/Spesialisasi Specialization</b>	<b>DPT 1</b>	<b>BCG</b>	<b>POLIO 4</b>	<b>CAMPAK</b>
<b>(1)</b>	<b>(2)</b>	<b>(3)</b>	<b>(4)</b>	<b>(5)</b>
Tawangsari	491	499	476	485
Sooko	1 143	1 123	1 150	1 172
Gedeg	512	501	524	529
Lespadangan	337	344	347	328
Kemlagi	574	574	517	571
Kedungsari	386	373	378	397
Jetis	421	423	410	442
Kupang	775	771	781	773
Dawarblandong	776	770	728	779
<b>2019</b>	<b>17 544</b>	<b>17 301</b>	<b>17 612</b>	<b>17 664</b>
<b>2018</b>	<b>15 109</b>	<b>15 028</b>	<b>15 448</b>	<b>15 302</b>
<b>2017</b>	<b>16 786</b>	<b>17 066</b>	<b>16 242</b>	<b>10 747</b>
<b>2016</b>	<b>NA</b>	<b>16 990</b>	<b>16 818</b>	<b>16 924</b>

Sumber/*Source*: Dinas Kesehatan Kabupaten Mojokerto/ *Health Service of Mojokerto Regency*

**Tabel**  
**Table** 4.2.9**Hasil Pelayanan Imunisasi di Puskesmas 2019**  
**Result of Immunization Service at Public Health Center 2019**

<b>Puskesmas</b> <i>Public Health Center</i>	<i>"Jumlah Balita Diukur Number of Under Five Years Old Kid's Measured"</i>	<i>"Gizi Buruk Bad Nutrient"</i>	<i>Gizi Kurang/ BGM Lack of Nutrient</i>	<i>Gizi Baik Well Nutrient</i>	<i>"Gizi Lebih Over Nutrient"</i>
(1)	(2)	(3)	(4)	(5)	(6)
Sooko	4 074	8	272	3698	104
Trowulan	2 689	3	203	2450	36
Tawang Sari	1 782	6	105	1661	17
Puri	4 568	32	206	4298	64
Gayaman	2 884	5	195	2628	62
Bangsalsari	2 879	2	195	2672	11
Gedeg	2 023	11	213	1780	30
Lespadangan	1 202	6	81	1087	34
Kemlagi	2 335	5	201	2080	54
Kedungsari	1 228	7	161	1042	25
Dawarblandong	3 424	9	139	3220	65
Kupang	3 494	6	168	3286	40
Jetis	1 989	5	163	1755	71
Mojosari	2 743	5	81	2629	32
Madupuro	2 413	5	96	2272	44
Pungging	2 866	10	171	2558	138
Watukenongo	1 521	-	41	1458	22
Ngoro	3 256	1	18	3199	40

Sumber/Source: Dinas Kesehatan Kabupaten Mojokerto/ Health Service of Mojokerto Regency

Lanjutan Tabel/*Continued Table 4.2.9*

<b>Keahlian/Spesialisasi Specialization</b>	<b>"Jumlah Balita Diukur Number of Under Five Years Old Kid's Measured"</b>	<b>"Gizi Buruk Bad Nutrient"</b>	<b>Gizi Kurang/ BGM Lack of Nutrient</b>	<b>Gizi Baik Well Nutrient</b>	<b>"Gizi Lebih Over Nutrient"</b>
<b>(1)</b>	<b>(2)</b>	<b>(3)</b>	<b>(4)</b>	<b>(5)</b>	<b>(6)</b>
Manduro	1 755	17	59	1685	12
Dlanggu	3 520	8	139	3328	52
Kutorejo	2 112	1	218	1848	46
Pesanggrahan	2 046	15	84	1958	4
Pacet	1 781	12	151	1610	21
Pandan	1 508	7	117	1336	55
Trawas	1 335	1	87	1203	46
Gondang	2 663	4	167	2488	8
Jatirejo	3 141	11	106	2929	106
<b>2019</b>	<b>67 231</b>	<b>202</b>	<b>3 836</b>	<b>62 158</b>	<b>1 239</b>
<b>2018</b>	<b>68 678</b>	<b>224</b>	<b>636</b>	<b>62 415</b>	<b>1 446</b>
<b>2017</b>	<b>69 864</b>	<b>682</b>	<b>689</b>	<b>62 045</b>	<b>1 872</b>
<b>2016</b>	<b>68 144</b>	<b>552</b>	<b>5 538</b>	<b>61 295</b>	<b>2 140</b>

Sumber/Source: Dinas Kesehatan Kabupaten Mojokerto/ Health Service of Mojokerto Regency

**Tabel** 4.2.10 **Jumlah Pasien Rawat Inap Menurut Kelas Kamar dan Jenis Kelamin di RSUD Prof. Dr. Soekandar 2018**  
**Number of Opname Patient by Class Room and Sex at Prof. Dr. Soekandar Local Public Hospital, 2018**

Kelas Kamar <i>Class of Room</i>	Laki-laki <i>Male</i>	Perempuan <i>Female</i>	Jumlah <i>Total</i>
(1)	(2)	(3)	(4)
VIP	439	412	851
Utama	128	189	317
Kelas I	992	971	1 963
Kelas II	1 969	2 295	4 264
Kelas III	2 012	2 936	4 948
<b>Jumlah/Total</b>	<b>5 540</b>	<b>6 803</b>	<b>12 343</b>
<b>Rata-rata per bulan/ Average By Month</b>	<b>462</b>	<b>567</b>	<b>1 029</b>
<b>Rata-rata per hari/ Average By Day</b>	<b>18</b>	<b>22</b>	<b>40</b>

Sumber/Source: RSUD. Prof. Dr. Soekandar/ Health Service of Mojokerto Regency

**Tabel 4.2.11 Hasil Pelayanan di Instalasi Rawat Jalan di RSUD Prof. Dr. Soekandar 2018**  
**Table 4.2.11 Result of Service on Going Treatments at Prof. Dr. Soekandar Local Public Hospital, 2018**

Jenis Pelayanan Kind of Services	Hasil Kegiatan / Result of Activity		
	Pemeriksaan Health Examiner	Konsultasi Consultation	Tindakan Treatment
(1)	(2)	(4)	
Poli Umum	1 949	3	1 946
Poli Spesialis Anak	4 526	78	4 450
Poli Spesialis Kandungan	6 486	210	6 282
Poli Spesialis Penyakit Dalam	17 332	1 939	15 393
Poli Spesialis Bedah Umum	5 131	836	4 674
Poli Spesialis Bedah Ort	3 132	304	2 933
Poli Spesialis Mata	3 977	457	3 307
Poli Spesialis THT	2 961	234	2 726
Poli Spesialis Kulit dan Kelamin	2 314	356	1 957
Poli Spesialis Syaraf	5 656	1 010	4 647
Poli Spesialis Paru	5 629	347	5 281
Poli Spesialis Jantung	13 757	1 710	12 038
Poli Spesialis R. Medis	9 327	1 180	8 278
Poli Gigi	2 104	173	1 930
Poli Urologi	564	54	521
Poli Bedah Syaraf	319	41	284
Poli Gizi	16	16	-
Poli Psikiatri	3 499	94	3 405
<b>Jumlah/Total</b>	<b>94 639</b>	<b>9 992</b>	<b>82 858</b>
<b>Rata-rata per bulan/Average By Month</b>	<b>7 886</b>	<b>833</b>	<b>6 915</b>

Sumber/Source: RSUD. Prof. Dr. Soekandar/ Health Service of Mojokerto Regency

Lanjutan Tabel/*Continued Table 4.2.11*

Jenis Pelayanan <i>Kind of Services</i>	Hasil Kegiatan / <i>Result of Activity</i>		
	Pemeriksaan Health Examinator	Konsultasi <i>Consultation</i>	Tindakan <i>Treatment</i>
(1)	(2)	(4)	(5)
Pulih Pulih Sadar	2 233	-	-
Medical Check Up	-	-	-
Poli Endoscopy	126	119	6
Poli KB	-	-	-
Poli VCT	2 850	692	2 146
Poli Bedah Anak	751	139	654
<b>Jumlah/Total</b>	<b>94 639</b>	<b>9 992</b>	<b>82 858</b>
<b>Rata-rata per bulan/Average By Month</b>	<b>7 886</b>	<b>833</b>	<b>6 915</b>

Sumber/Source: RSUD. Prof. Dr. Soekandar/ Health Service of Mojokerto Regency

### 4.3 AGAMA DAN SOSIAL LAINNYA RELIGION AND OTHER SOCIAL AFFAIRS

**Tabel** 4.3.1 **Jumlah Penduduk Menurut Kecamatan dan Agama yang Dianut, 2019**  
*Population by Subdistrict and Religion, 2019*

Kecamatan Subdistrict	Islam	Protestan Protestant	Katolik Catholic	Hindu	Budha Buddha	Lainnya Others
(1)	(2)	(3)	(4)	(5)	(6)	(7)
Jatirejo	42 549	160	15	2	-	-
Gondang	42 469	451	77	179	75	-
Pacet	50 288	452	128	1	20	-
Trawas	39 442	44	61	5	2	-
Ngoro	75 288	189	24	7	9	-
Pungging	79 808	400	94	100	87	1
Kutorejo	64 414	220	11	13	14	-
Mojosari	80 301	446	230	1 011	-	12
Bangsalsari	47 024	57	5	9	8	-
Mojoanyar	47 673	783	264	41	11	-
Dlanggu	60 916	1 086	33	9	37	-
Puri	72 412	972	208	22	22	-
Trowulan	81 947	261	33	26	28	8
Sooko	75 434	480	250	29	29	-
Gedek	71 130	525	124	22	18	-
Kemlagi	56 837	572	43	11	7	-
Jetis	85 793	623	78	4	20	-
Dawar Blandong	52 035	1 005	120	5	2	-
<b>Kabupaten Mojokerto</b>	<b>1 125 760</b>	<b>8 726</b>	<b>1 798</b>	<b>1 496</b>	<b>389</b>	<b>21</b>

Sumber/Source: Kantor Kementerian Agama Kabupaten Mojokerto/ Office of The Religious Affairs Ministry of Mojokerto Regency



**Tabel 4.3.2** Jumlah Tempat Peribadatan Menurut Kecamatan, 2019  
**Table** Number of Places of Worship by Subdistrict and Religion, 2019

Kecamatan Subdistrict	Masjid Mosque	Mushola Pray Room	Gereja Protestan Protestant Church	Gereja Katholik Catholic Church	Pura Temple	Vihara
(1)	(2)	(3)	(4)	(5)	(6)	(7)
Jatirejo	60	128	-	-	-	-
Gondang	56	178	3	2	4	-
Pacet	84	227	4	2	-	-
Trawas	34	143	-	-	-	-
Ngoro	74	463	-	2	-	-
Pungging	77	303	-	-	2	-
Kutorejo	102	128	-	2	-	-
Mojosari	59	166	3	-	1	-
Bangsals	48	190	2	1	1	-
Mojoanyar	46	173	-	2	-	-
Dlanggu	63	197	-	3	-	-
Puri	79	196	1	-	-	-
Trowulan	69	274	1	-	-	1
Sooko	60	204	-	-	-	-
Gedek	35	168	3	-	-	-
Kemlagi	43	160	1	2	-	-
Jetis	72	319	-	4	-	-
Dawar Blandong	63	26	7	1	-	-
<b>Kabupaten Mojokerto</b>	<b>1 124</b>	<b>3 643</b>	<b>25</b>	<b>21</b>	<b>8</b>	<b>1</b>

Sumber/Source: Kantor Kementerian Agama Kabupaten Mojokerto/ Office of The Religious Affairs Ministry of Mojokerto Regency

**Tabel**  
**Table** 4.3.3**Jumlah Desa/Kelurahan yang Mengalami Bencana Alam<sup>2</sup>  
Menurut Kecamatan, 2011– 2018**  
**Number of Villages that Had Natural Disaster<sup>2</sup> by  
Subdistrict, 2011– 2018**

Kecamatan Subdistrict	Banjir/Flood		
	2011	2014	2018
(1)	(2)	(3)	(4)
Jatirejo	0	1	0
Gondang	0	1	3
Pacet	4	1	1
Trawas	0	0	0
Ngoro	3	9	4
Pungging	8	8	7
Kutorejo	0	0	0
Mojosari	4	5	3
Bangsals	6	6	6
Mojoanyar	11	10	11
Dlanggu	1	1	0
Puri	9	3	2
Trowulan	4	0	1
Sooko	2	1	2
Gedek	0	0	0
Kemlagi	9	4	3
Jetis	0	1	0
Dawar Blandong	9	8	3
<b>Kabupaten Mojokerto</b>	<b>70</b>	<b>59</b>	<b>46</b>

Sumber/Source: BPS, Pendataan Potensi Desa (Podes)/ BPS–Statistics Indonesia, Village Potential Data Collection

Lanjutan Tabel/Continued Table 4.3.3

Kecamatan Subdistrict	Gempa Bumi/Earthquake		
	2011	2014	2018
(1)	(5)	(6)	(7)
Jatirejo	0	0	0
Gondang	0	0	0
Pacet	0	0	0
Trawas	0	0	0
Ngoro	0	0	0
Pungging	0	0	0
Kutorejo	0	0	0
Mojosari	0	0	0
Bangsals	0	0	0
Mojoanyar	0	0	0
Dlanggu	0	0	0
Puri	0	0	0
Trowulan	0	0	0
Sooko	0	0	0
Gedek	0	0	0
Kemlagi	0	0	0
Jetis	0	0	0
Dawar Blandong	0	0	0
<b>Kabupaten Mojokerto</b>	<b>0</b>	<b>0</b>	<b>0</b>

Sumber/Source: BPS, Pendataan Potensi Desa (Podes)/ BPS–Statistics Indonesia, Village Potential Data Collection

Lanjutan Tabel/*Continued Table 4.3.3*

Kecamatan Subdistrict	Tanah Longsor/Landslide		
	2011	2014	2018
(1)	(8)	(9)	(10)
Jatirejo	0	3	1
Gondang	0	1	1
Pacet	5	2	6
Trawas	7	4	4
Ngoro	1	0	2
Pungging	0	2	0
Kutorejo	1	0	0
Mojosari	0	0	1
Bangsals	0	0	0
Mojoanyar	0	0	0
Dlanggu	0	3	0
Puri	1	0	0
Trowulan	0	0	0
Sooko	0	0	0
Gedek	0	0	0
Kemlagi	6	4	1
Jetis	0	2	2
Dawar Blandong	3	2	0
<b>Kabupaten Mojokerto</b>	<b>24</b>	<b>23</b>	<b>18</b>

Sumber/Source: BPS, Pendataan Potensi Desa (Podes)/ BPS–Statistics Indonesia, Village Potential Data Collection

**Tabel** 4.3.4  
**Table**

**Jumlah Jamaah Haji Kabupaten Mojokerto Menurut Kecamatan**  
**Number of Hajj Pilgrims in Mojokerto Regency by District, 2019**

Kecamatan Subdistrict	Jenis Kelamin Sex		Jumlah Total
	Laki-Laki Male	Perempuan Female	
(1)	(2)	(3)	(4)
Jatirejo	24	28	52
Gondang	16	21	37
Pacet	41	45	86
Trawas	8	9	17
Ngoro	46	52	98
Pungging	85	96	181
Kutorejo	54	55	109
Mojosari	63	89	152
Bangsalsari	36	41	77
Mojoanyar	49	59	108
Dlanggu	34	33	67
Puri	51	63	114
Trowulan	87	97	184
Sooko	85	97	182
Gedek	39	46	85
Kemlagi	37	40	77
Jetis	43	57	100
Dawar Blandong	32	44	76
<b>Kabupaten Mojokerto</b>	<b>830</b>	<b>972</b>	<b>1802</b>

**Tabel 4.3.5** Data KPM Penerima BPNT  
**Table** KPM Receptient BPNT, 2019

Kecamatan Subdistrict	KPM	Dana Bantuan Donation	Besaran Bantuan Amount of Assistance
(1)	(2)	(3)	(4)
Jatirejo	3.459	110.000	380.490.000
Gondang	2.249	110.000	247.390.000
Pacet	2.983	110.000	328.130.000
Trawas	1.849	110.000	203.390.000
Ngoro	4.247	110.000	467.170.000
Punggging	3.630	110.000	399.300.000
Kutorejo	3.634	110.000	399.740.000
Mojosari	2.597	110.000	285.670.000
Bangsals	2.343	110.000	257.730.000
Mojoanyar	1.859	110.000	204.490.000
Dlanggu	3.169	110.000	348.590.000
Puri	3.726	110.000	409.860.000
Trowulan	3.853	110.000	423.830.000
Sooko	2.965	110.000	326.150.000
Gedek	2.625	110.000	288.750.000
Kemlagi	4.925	110.000	541.750.000
Jetis	3.175	110.000	349.250.000
Dawar Blandong	4.001	110.000	440.110.000
<b>Kabupaten Mojokerto</b>	<b>57.289</b>	<b>110.000</b>	<b>6.301.790.000</b>

Sumber/Source: Dinas Sosial Kabupaten Mojokerto/ Social Service Mojokerto Regency

**Tabel**  
**Table 4.3.6**

**Jumlah Kecelakaan Lalu Lintas, Kasus Kejahatan dan Penyelesaian Kasus Menurut Kepolisian Sektor di Kabupaten Mojokerto**  
*Number of Traffic Accidents, Reported Criminal Cases And Solved Cases by Subdistrict Police Office in Mojokerto 2019*

<b>Kecamatan Subdistrict</b>	<b>KPM</b>	<b>Dana Bantuan Donation</b>	<b>Besaran Bantuan Amount of Assistance</b>
<b>(1)</b>	<b>(2)</b>	<b>(3)</b>	<b>(4)</b>
Polsek Jatirejo	NA	NA	NA
Polsek Gondang	NA	NA	NA
Polsek Pacet	NA	NA	NA
Polsek Trawas	NA	NA	NA
Polsek Ngoro	NA	NA	NA
Polsek Pungging	NA	NA	NA
Polsek Kutorejo	NA	NA	NA
Polsek Mojosari	NA	NA	NA
Polsek Bangsal	NA	NA	NA
Polsek Mojoanyar	NA	NA	NA
Polsek Dlanggu	NA	NA	NA
Polsek Puri	NA	NA	NA
Polsek Trowulan	NA	NA	NA
Polsek Sooko	NA	NA	NA
Polsek Gedeg	72	20	15
Polsek Kemplagi	37	12	7
Polsek Jetis	127	27	21
Polsek Dawarblandong	35	18	14

Sumber/Source: *Reskrim*, Polres Kabupaten Mojokerto/ *Crimes Research*, State Police Office of Mojokerto Regency

**Tabel**  
**Table** 4.3.3**Banyaknya Perkara yang Masuk dan Diputuskan Menurut Jenis Perkara**  
*Number of Cases Received and Sentenced by Kinds of Cases, 2019*

<b>Kecamatan</b> <i>District</i>	<b>"Sisa Tahun Lalu</b> <i>Remaining Cases of Previous Year"</i>	<b>Masuk Tahun Ini</b> <i>New Cases</i>	<b>Diputus Tahun Ini</b> <i>Sentenced</i>	<b>Sisa Tahun Ini</b> <i>Remaining Cases</i>
(1)	(2)	(3)	(4)	(5)
01. Ijin Polygami	1	8	9	
02. Pencegahan Perkawinan	-	-	-	-
03. Penolakan Perkawinan oleh PPN	-	-	-	-
04. Pembatalan Perkawinan	1	2	3	-
05. Kelalaian Kewajiban Suami / Isteri	-	-	-	-
06. Cerai Talak	84	613	670	27
07. Cerai Gugat	261	1899	2073	87
08. Harta Bersama	3	2	4	1
09. Penguasaan Anak / Hadhanah	2	11	12	1
10. Nafkah Anak Oleh Ibu	-	-	-	-
11. Hak Hak Bekas Isteri	-	-	-	-
12. Pengesahan Anak	-	-	-	-
13. Pencabutan Kekuasaan Orang Tua	-	-	-	-
14. Perwalian	-	20	20	-
15. Pencabutan Kekuasaan Wali	-	-	-	-
16. Penunjukan Orang Lain Sebagai Wali	-	-	-	-
17. Ganti Rugi Terhadap wali	-	-	-	-
17. Ganti Rugi Terhadap wali	3.175	110.000		349.250.000
18. Asal Usul Anak / Pengangkatan anak	4.001	110.000		440.110.000
<b>19. Penolakan Kawin Campur</b>	<b>57.289</b>	<b>110.000</b>		<b>6.301.790.000</b>



Lanjutan Tabel/Continued Table 4.3.3

Kecamatan District	"Sisa Tahun Lalu Remaining Cases of Previous Year"	Masuk Tahun Ini New Cases	Diputus Tahun Ini Sentenced	Sisa Tahun Ini Remaining Cases
(1)	(2)	(3)	(4)	(5)
18. Asal Usul Anak / Pangkatan anak	2	45	45	2
19. Penolakan Kawin Campur	-	-	-	-
20. Isbat Nikah	4	63	66	1
21. Izin Kawin	-	-	-	-
22. Dispensasi Kawin	2	247	248	1
23. Wali Adhol	1	18	18	1
24. Kewarisan	1	5	5	1
25. Wasiat	-	1	1	-
26. Hibah	-	-	-	-
27. Wakaf	-	-	-	-
28. Lain Lain	-	268	268	-
29. Ekonomi Syariah	-	1	-	1
30. P3HP / Penetapan Ahli Waris	1	28	27	2
<b>2019</b>	<b>363</b>	<b>3 231</b>	<b>3 469</b>	<b>125</b>
<b>2018</b>	<b>354</b>	<b>3 014</b>	<b>2 973</b>	<b>395</b>
<b>2017</b>	<b>431</b>	<b>2 881</b>	<b>2 958</b>	<b>354</b>
<b>2016</b>	<b>434</b>	<b>2 849</b>	<b>2 846</b>	<b>437</b>

Sumber/Source: Pengadilan Agama Kabupaten Mojokerto/ Religius Court of Mojokerto Regency

**Tabel**  
**Table 4.3.3****Banyaknya Perceraian yang Masuk dan yang Diputus Oleh  
Pengadilan Agama Mojokerto  
Civil Cases Received and Sentenced by Court of First  
Instance 2019**

Bulan Month	Sisa Tahun Lalu Remaining Cases of Previous Year	Masuk Tahun Ini New Cases	Diputus Tahun Ini Sentenced	Sisa Tahun Ini Remaining Cases
(1)	(2)	(3)	(4)	(5)
Januari/January	363	402	250	515
Februari/February	515	241	348	408
Maret/March	408	283	238	453
April/April	453	227	251	429
Mei/May	429	165	266	328
Juni/June	328	265	163	430
Juli/July	430	369	373	426
Agustus/August	426	266	295	397
September/September	397	254	267	384
Oktober/October	384	312	328	368
Nopember/November	368	287	437	218
Desember/December	218	160	253	125
<b>2019</b>	<b>442</b>	<b>3.231</b>	<b>3.510</b>	<b>125</b>
<b>2018</b>	<b>448</b>	<b>3.014</b>	<b>2.993</b>	<b>395</b>



Sumber/Source: Pengadilan Agama Kabupaten Mojokerto/ Religius Court of Mojokerto Regency





**Pertanian, Kehutanan,  
Peternakan,  
dan Perikanan**

**Agriculture, Forestry,  
Livestock,  
and Fishery**



Luas Panen Anggrek  
Tahun 2019 sebesar  
22.043 m<sup>2</sup>  
dengan Produksi 96.098  
tangkai.



**PENJELASAN TEKNIS**

**TECHNICAL NOTES**

1. Pengumpulan data Statistik Pertanian (SP) diselenggarakan oleh BPS Kabupaten Mojokerto bekerja sama dengan Dinas Pertanian Kabupaten Mojokerto.
2. Data pokok tanaman pangan yang dikumpulkan adalah luas panen dan produktivitas (hasil per hektar). Produksi tanaman pangan merupakan hasil perkalian antara luas panen dan produktivitas. Jenis data tanaman pangan yang dikumpulkan mencakup padi dan palawija (jagung, kedelai, kacang tanah, ubi kayu, dan ubi jalar). Pengumpulan data luas panen dilakukan setiap bulan oleh Mantri Pertanian/Kepala Cabang Dinas Kecamatan (KCD) dan dilaporkan dengan formulir Statistik Pertanian (SP). Pengumpulan data dilakukan dengan pendekatan area kecamatan di seluruh wilayah Kabupaten Mojokerto. Pengumpulan data luas panen di tingkat kecamatan tersebut didasarkan pada hasil pengumpulan data dari seluruh desa di kecamatan bersangkutan. Pengumpulan data produktivitas tanaman pangan dilakukan melalui Survei Ubinan dengan pendekatan rumah tangga menggunakan formulir SUB-S. Periode pengumpulan data dilakukan setiap subround (empat bulanan) dengan petugas

1. *Agriculture Survey is carried out by the Statistics Mojokerto Regency in cooperation with the Agriculture Service of Mojokerto Regency.*
2. *The main food crops data collected consists of harvested area and productivity (yield per hectare). Food crops production is generated by harvested area multiplied by productivity. Type of food crops data covers paddy and secondary food crops (maize, soybeans, peanuts, cassava, and sweet potatoes). The harvested area data is collected every month by the Agriculture Extension Workers (called KCD for Kepala Cabang Dinas) and reported in Agriculture Statistics Form (called SP for Statistik Pertanian). Data collection is conducted using sub district area approach in all sub district in Indonesia. Harvest area in each sub district is estimated based on the harvested area in each village in the sub district. Food crops productivity (yield per hectare) data are collected through the Crop Cutting Survey using SUB-S form based on household approach. The data collection is conducted in every subround (four monthly) with Sub District Statistics Coordinator (Called KSK for Koordinator Statistik Kecamatan) and KCD being the enumerator. The productivity data*

lapangan adalah Mantri Statistik (Koordinator Statistik Kecamatan/ KSK) dan KCD. Pengumpulan data produktivitas dilakukan melalui pengukuran langsung pada plot ubinan berukuran  $2\frac{1}{2}$  m x  $2\frac{1}{2}$  m. Pengumpulan data produktivitas dilakukan pada waktu panen petani.

*collection is conducted by a direct measurement in  $2\frac{1}{2}$  m x  $2\frac{1}{2}$  m crop cutting plot. The productivity measurement is conducted at the time when farmers are harvesting their crops.*

3. Pengumpulan data luas lahan sawah dilakukan setiap tahun oleh KCD dengan menggunakan formulir SP-Lahan. Data luas lahan sawah yang dilaporkan adalah kondisi akhir tahun yang berada di wilayah administrasi kecamatan mencakup lahan yang diusahakan oleh rumah tangga, perusahaan, pemerintah, dan lain-lain.
  4. Produksi padi mencakup padi sawah dan padi ladang. Data produksi padi dan palawija yang disajikan adalah dalam kualitas: gabah kering giling (padi), pipilan kering (jagung), biji kering (kedelai dan kacang tanah), dan umbi basah (ubi kayu dan ubi jalar).
  5. Tanaman buah-buahan adalah tanaman sumber vitamin, garam mineral, dan lain-lain yang dikonsumsi dari bagian tanaman yang berupa buah.
  6. Tanaman sayuran adalah tanaman sumber vitamin, garam mineral,
3. *Wetland area data is collected annually by KCD using the form called SP-Lahan. Wetland area data reported is the condition at the end of the year, and covers wetland in districts administrative area, including the land cultivated by households, firms, governments, and others.*
  4. *The production of paddy covers the production of wetland paddy and dryland paddy. Production of paddy and secondary crops data are presented in the form of: dry unhusked rice (paddy), dry loose maize (maize), dry shells crops (soybeans and peanuts), and fresh roots (cassava and sweet potatoes).*
  5. *Fruit plants are plants which are the sources of vitamin, contained mineral salt, etc, consumed from the part of plant in the form of fruit..*
  6. *Vegetable plants are plants which are the sources of vitamin,*

dan lain-lain yang dikonsumsi dari bagian tanaman yang berupa daun, bunga, buah, dan umbinya.

*contained mineral salt, etc, consumed from the part of the plant in the form of leaf, flower, fruit, and root.*

7. Data perkebunan berasal dari Dinas Perkebunan dan Kehutanan Kabupaten Mojokerto. Bentuk produksi perkebunan adalah tebu, tembakau rakyat, kapas, kelapa, kopi, cengkeh, jambu mete, kapok randu, dan kakao.
  8. Data statistik perikanan dan peternakan merupakan data sekunder yang bersumber dari Dinas Peternakan dan Perikanan Kabupaten Mojokerto. Statistik peternakan dibedakan atas data ternak besar, ternak kecil, dan unggas. Statistik perikanan hanya perikanan darat saja.
  9. Berdasarkan Undang-Undang No. 41 Tahun 1999 tentang Kehutanan, kawasan hutan dibagi ke dalam kelompok Hutan Konservasi, Hutan Lindung, dan Hutan Produksi.
  10. Hutan konservasi adalah kawasan hutan dengan ciri khas tertentu, yang mempunyai fungsi pokok pengawetan keanekaragaman tumbuhan dan satwa serta ekosistemnya. Hutan konservasi terdiri dari suaka alam, hutan wisata, dan taman nasional.
  11. Hutan lindung adalah kawasan
7. *Data on estates are collected Crop Estates and Forestry Service of Mojokerto Regency. Production of estates crops are follows: suggar cane, tobacco, cotton, coconut, coffee, clove, cahew nut, kapok, and alpine galanga .*
  8. *Fishery and animal statistics are secondary data obtained from the Animal Husbandary and Fisher Service of Mojokerto Regency. Animal statistics are categorized big livestocks, small livestocks, and poultry. Fishery statistics only categorized inland fishery.*
  9. *In accordance to the Act on Forestry No. 41/1999, forest area is categorized as Conservation Forest, Protection Forest, and Production Forest.*
  10. *Conservation forest is a forest area having specific characteristic establishedfor thr purpose of conservation of animal and plant species as well as their ecosystem. Conservation forest is divided into reserve area, recreation forest, and national park.*
  11. *Protection forest is a forest area*



hutan yang mempunyai fungsi pokok sebagai perlindungan sistem penyangga kehidupan untuk mengatur tata air, mencegah banjir, mengendalikan erosi, mencegah intrusi air laut, dan memelihara kesuburan tanah.

*designated to serve life support system, maintain hydrological system, prevent of flood, erosion control, seawater intrusion, and maintain soil fertility.*

12. Hutan produksi adalah kawasan hutan yang mempunyai fungsi pokok memproduksi hasil hutan, Hutan produksi terdiri dari hutan produksi tetap, hutan produksi terbatas, dan hutan produksi yang dapat dikonversi.

12. *Production forest is a forest area designated mainly to promote sustainable forest production. Production forest is classified as permanent production forest, limited production forest, and convertible production forest.*

**ULASAN**

Bab ini menyajikan data kegiatan pembangunan pada sektor Pertanian di Kabupaten Mojokerto. Data tersebut antara lain luas panen dan produksi tanaman sayuran, buah-buahan, sayur dan buah-buahan semusim, tanaman biofarmaka dan tanaman hias. Selain itu, disajikan data tanaman perkebunan.

Pengumpulan data Statistik Pertanian (SP) diselenggarakan oleh Badan Pusat Statistik Kabupaten Mojokerto bekerja sama dengan Dinas Pertanian.

Pada tahun 2019, luas panen tanaman sayuran yang paling luas di Kabupaten Mojokerto yaitu luas panen cabe rawit sebesar 3.479 ha. Luas ini meningkat sebesar 25 persen dibandingkan luas panen cabe rawit pada tahun 2018 yang sebesar 2.770 ha. Sementara itu, luas panen kangkung pada tahun 2019 sebesar 1.044 ha yang juga mengalami peningkatan dibandingkan tahun 2018.

Sementara itu, produksi buah-buahan pada tahun 2019 paling banyak yaitu buah pisang sebesar 156.916 quintal dan buah mangga 115.459 quintal. Kedua komoditas buah-buahan ini mengalami penurunan dibandingkan tahun 2018. Penyumbang produksi mangga terbesar yaitu dari Kecamatan Dawarblandong, sementara buah

**DESCRIPTION**

*This chapter presents data on development activities of Agricultural sector in Mojokerto Regency. The data include harvested area and production of vegetables, fruits, medicinal plants and ornamental plants. Besides, in this chapter there are data about production of estate crops.*

*Agricultural Survey is carried out by the BPS-Statistics Indonesia of Mojokerto Regency in cooperation with the Agriculture office.*

*In 2019, the largest vegetables harvested area in Mojokerto Regency is chili which is 3.479 ha. This harvested area is increased by 25 percent compared to 2018 which is 2.770 ha. Besides, water spinach harvested area in 2019 is 1.044 ha, its also increased compared last year.*

*The highest production of fruits in 2019 is banana which is 156.916 quintal and mango 115.459 quintal. But this two commodities have decreased compared 2018. The biggest contributor mango production in Mojokerto is Dawarblandong Subdistrict, beside the biggest contributor of banana is Jetis Subdistrict, Trawas and Pacet.*

pisang paling banyak dihasilkan di Kecamatan Jetis, Trawas dan Pacet.

Tanaman biofarmaka memiliki banyak manfaat, antara lain untuk menghangatkan badan, sebagai obat tradisional, dan bahan kosmetik. Produksi tanaman biofarmaka yang terbesar yaitu kunyit 738.191 kg, jahe 292.921 kg, dan laos 247.347 kg. Produksi kunyit dan laos mengalami peningkatan jika dibandingkan tahun 2018, sementara jahe mengalami penurunan produksi. Kecamatan penghasil kunyit dan laos terbesar yaitu di Kecamatan Pacet.

Untuk tanaman hias, produksi terbesar di Kabupaten Mojokerto yaitu bunga krisan sebesar 146.000 tangkai dan bunga anggrek 96.098 tangkai.

Produksi tanaman perkebunan terbesar yaitu tebu yang terdapat hampir di seluruh kecamatan di Kabupaten Mojokerto, sementara tembakau terdapat di Kecamatan Kemlagi, Jetis dan Dawarblandong.

*Medicinal plants have many advantages, that is warm up body, as traditional medicine and ingredient of cosmetics. The biggest production of medicinal plants in Mojokerto Regency is turmeric 738.191 kg, ginger 292.921 kg and galanga 247.347 kg. The production of turmeric and galanga are increased compared 2018, beside production of ginger is decreased. The largest area which product turmeric and galanga is Pacet Subdistrict.*

*The biggest production of ornamental plants in Mojokerto Regency is Crhysantemum which is 146.000 stalks and Orchid which is 96.098 stalks.*

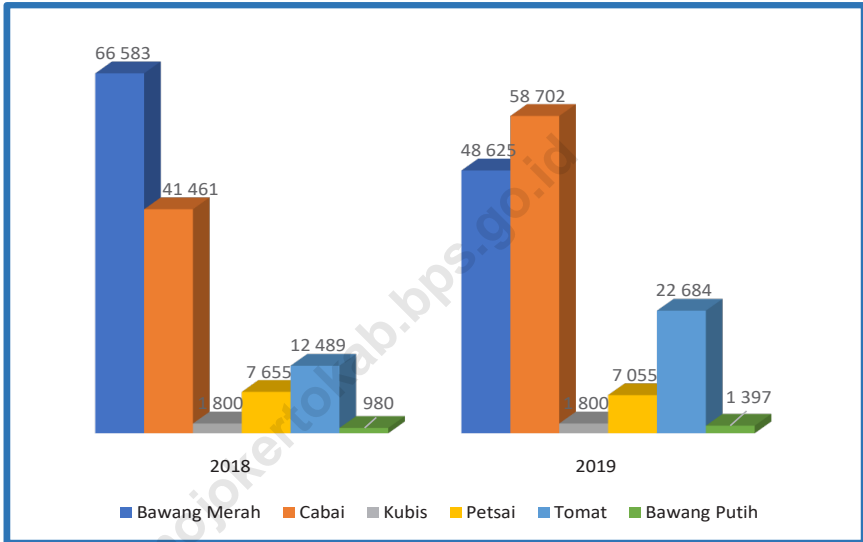
*Beside, the biggest production of estate crops is sugar cane which spread in almost all districts in Mojokerto Regency. Tobacco is produced in Kemlagi Subdistrict, Jetis and Dawarblandong.*

5.1

**Produksi Tanaman Sayuran Menurut Kecamatan dan Jenis Tanaman di Kabupaten Mojokerto (kuintal), 2018 dan 2019**

**Gambar**  
**Figures**

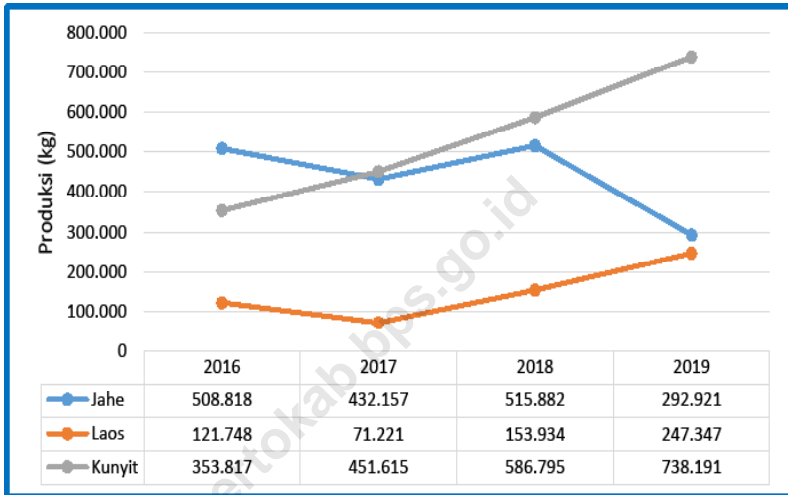
*Production of Vegetables by Subdistrict and Kind of Plant in Mojokerto Regency (quintal), 2018 and 2019*



Sumber/Source : BPS, Statistik Pertanian Hortikultura SPH-SBS  
BPS-Statistics Indonesia, Agricultural Statistic for Horticulture SPH-SBS

**Gambar 5.2**  
**Figures**

**Produksi Tanaman Biofarmaka Menurut Jenis Tanaman (kg), 2016–2019**  
**Production of Medicinal Plants by Kind of Plant (kg), 2016–2019**



Sumber/Source : BPS, Statistik Pertanian Hortikultura SPH-TBF/BPS-Statistics Indonesia, Agricultural Statistic for Horticulture SPH-TBF

**5.1 HORTIKULTURA  
HORTICULTURE**

**Tabel 5.1.1 Luas Panen Tanaman Sayuran Menurut Kecamatan dan Jenis Tanaman (ha), 2018 dan 2019**  
*Harvested Area of Vegetables by Subdistrict and Kind of Plant (ha), 2018 and 2019*

Kecamatan Subdistrict	Bawang Daun/Scallion		Bawang Merah/Shallots		Bawang Putih/Garlic	
	2018	2019	2018	2019	2018	2019
(1)	(2)	(3)	(4)	(5)	(6)	(7)
01 Jatirejo	-	-	-	-	-	-
02 Gondang	24	19	-	-	-	-
03 Pacet	73	67	436	317	7	10
04 Trawas	-	-	-	-	-	-
05 Ngoro	-	-	-	-	-	-
06 Pungging	-	-	-	-	-	-
07 Kutorejo	-	-	-	5	-	-
08 Mojosari	-	-	-	-	-	-
09 Bangsal	-	-	9	5	-	-
10 Mojoanyar	-	-	1	-	-	-
11 Dlanggu	-	-	-	-	-	-
12 Puri	-	-	-	-	-	-
13 Trowulan	-	-	-	-	-	-
14 Sooko	-	-	-	-	-	-
15 Gedeg	-	-	4	-	-	-
16 Kemlagi	-	-	-	-	-	-
17 Jetis	-	-	-	-	-	-
18 Dawarblandong	-	-	-	-	-	-
<b>Kabupaten Mojokerto</b>	<b>97</b>	<b>86</b>	<b>450</b>	<b>327</b>	<b>7</b>	<b>10</b>

Lanjutan Tabel/*Continued Table 5.1.1*

Kecamatan Subdistrict	Cabai Besar/ <i>Big Chili</i>		Cabai/ <i>Chili</i>		Kangkung/ <i>Water Spinach</i>	
	2018	2019	2018	2019	2018	2019
(1)	(2)	(3)	(4)	(5)	(6)	(7)
01 Jatirejo	5	-	4	4	-	-
02 Gondang	15	10	-	-	-	-
03 Pacet	8	-	117	85	-	-
04 Trawas	-	-	1	34	-	-
05 Ngoro	-	-	13	33	-	-
06 Pungging	13	4	20	14	-	-
07 Kutorejo	-	-	-	-	-	-
08 Mojosari	-	-	-	-	-	-
09 Bangsal	-	-	-	-	-	-
10 Mojoanyar	-	-	-	-	-	-
11 Dlanggu	2	1	2	1	-	-
12 Puri	-	-	-	-	-	-
13 Trowulan	-	-	-	-	-	-
14 Sooko	-	-	-	-	-	-
15 Gedeg	-	-	-	-	-	-
16 Kemlagi	-	-	-	-	12	31
17 Jetis	-	-	782	722	-	28
18 Dawarblandong	-	-	1 831	2 586	984	985
<b>Kabupaten Mojokerto</b>	<b>43</b>	<b>15</b>	<b>2 770</b>	<b>3 479</b>	<b>996</b>	<b>1 044</b>

Lanjutan Tabel/Continued Table 5.1.1

Kecamatan Subdistrict	Kentang/Potato		Kubis/Cabbage	
	2018	2019	2018	2019
(1)	(6)	(7)	(8)	(9)
01 Jatirejo	-	-	-	-
02 Gondang	-	-	-	-
03 Pacet	-	-	10	6
04 Trawas	-	-	-	-
05 Ngoro	-	-	-	-
06 Pungging	-	-	-	-
07 Kutorejo	-	-	-	-
08 Mojosari	-	-	-	-
09 Bangsal	-	-	-	-
10 Mojoanyar	-	-	-	-
11 Dlanggu	-	-	-	-
12 Puri	-	-	-	-
13 Trowulan	-	-	-	-
14 Sooko	-	-	-	-
15 Gedeg	-	-	-	-
16 Kemlagi	-	-	-	-
17 Jetis	-	-	-	-
18 Dawarblandong	-	-	-	-
<b>Kabupaten Mojokerto</b>	<b>-</b>	<b>-</b>	<b>10</b>	<b>6</b>



Lanjutan Tabel/*Continued Table* 5.1.1

Kecamatan Subdistrict	Petsai <i>Chinese Cabbage</i>		Tomat/Tomato		Terung/Eggplant	
	2018	2019	2018	2019	2018	2019
(1)	(10)	(11)	(12)	(13)	(14)	(15)
01 Jatirejo	-	-	-	-	-	-
02 Gondang	-	-	16	12	-	-
03 Pacet	48	43	25	39	-	-
04 Trawas	11	12	-	-	-	-
05 Ngoro	-	-	-	-	-	-
06 Pungging	-	-	8	6	-	4
07 Kutorejo	-	-	-	-	-	-
08 Mojosari	-	-	-	-	-	-
09 Bangsal	-	-	-	-	-	-
10 Mojoanyar	-	-	-	-	-	-
11 Dlanggu	-	-	-	-	-	-
12 Puri	-	-	-	-	-	-
13 Trowulan	-	-	-	-	-	-
14 Sooko	-	-	-	-	-	-
15 Gedeg	-	-	-	-	-	-
16 Kemlagi	-	-	-	-	-	-
17 Jetis	-	-	-	-	54	56
18 Dawarblandong	-	-	-	-	11	7
<b>Kabupaten Mojokerto</b>	<b>59</b>	<b>55</b>	<b>49</b>	<b>57</b>	<b>65</b>	<b>67</b>

Sumber/*Source*: BPS, Statistik Pertanian Hortikultura SPH-SBS/*BPS-Statistics Indonesia, Agricultural Statistic for Horticulture SPH-SBS*

**Tabel**  
**Table** 5.1.2

**Produksi Tanaman Sayuran Menurut Kecamatan dan Jenis Tanaman (kuintal), 2018 dan 2019**  
**Production of Vegetables by Subdistrict and Kind of Plant (quintal), 2018 dan 2019**

Kecamatan Subdistrict	Bawang Daun/Scallion		Bawang Merah/Shallots		Bawang Putih/Garlic	
	2018	2019	2018	2019	2018	2019
(1)	(2)	(3)	(4)	(5)		
01 Jatirejo	-	-	-	-	-	-
02 Gondang	1 600	1 288	-	-	-	-
03 Pacet	10 220	9 380	65 400	47 550	980	1 397
04 Trawas	-	-	-	-	-	-
05 Ngoro	-	-	-	-	-	-
06 Pungging	-	-	-	-	-	-
07 Kutorejo	-	-	-	540	-	-
08 Mojosari	-	-	-	-	-	-
09 Bangsal	-	-	950	535	-	-
10 Mojoanyar	-	-	14	-	-	-
11 Dlanggu	-	-	-	-	-	-
12 Puri	-	-	-	-	-	-
13 Trowulan	-	-	-	-	-	-
14 Sooko	-	-	-	-	-	-
15 Gedeg	-	-	219	-	-	-
16 Kemlagi	-	-	-	-	-	-
17 Jetis	-	-	-	-	-	-
18 Dawarblandong	-	-	-	-	-	-
<b>Kabupaten Mojokerto</b>	<b>11 820</b>	<b>10 668</b>	<b>66 583</b>	<b>48 625</b>	<b>980</b>	<b>1 397</b>

Lanjutan Tabel/*Continued Table* 5.1.1

Kecamatan Subdistrict	Cabai Besar/ <i>Big Chili</i>		Cabai/ <i>Chili</i>		Kangkung/ <i>Water Spinach</i>	
	2018	2019	2018	2019	2018	2019
(1)	(2)	(3)	(4)	(5)	(6)	(7)
01 Jatirejo	78	-	67	20	-	-
02 Gondang	380	568	-	-	-	-
03 Pacet	348	-	2 755	7 710	-	-
04 Trawas	-	-	2	422	-	-
05 Ngoro	-	-	622	3 394	-	-
06 Pungging	73	40	101	112	-	-
07 Kutorejo	-	-	-	-	-	-
08 Mojosari	-	-	-	-	-	-
09 Bangsal	-	-	-	-	-	-
10 Mojoanyar	-	-	-	-	-	-
11 Dlanggu	10	10	16	30	-	-
12 Puri	-	-	-	-	-	-
13 Trowulan	-	-	-	-	-	-
14 Sooko	-	-	-	-	-	-
15 Gedeg	-	-	-	-	-	-
16 Kemlagi	-	-	-	-	92	392
17 Jetis	-	-	17 204	15 884	-	196
18 Dawarblandong	-	-	20 694	31 130	10 951	12 035
<b>Kabupaten Mojokerto</b>	<b>889</b>	<b>618</b>	<b>41 461</b>	<b>58 702</b>	<b>11 043</b>	<b>12 623</b>

Lanjutan Tabel/Continued Table 5.1.2

Kecamatan Subdistrict	Kentang/Potato		Kubis/Cabbage	
	2018	2019	2018	2019
(1)	(6)	(7)	(8)	(9)
01 Jatirejo	-	-	-	-
02 Gondang	-	-	-	-
03 Pacet	-	-	1 800	1 800
04 Trawas	-	-	-	-
05 Ngoro	-	-	-	-
06 Pungging	-	-	-	-
07 Kutorejo	-	-	-	-
08 Mojosari	-	-	-	-
09 Bangsal	-	-	-	-
10 Mojoanyar	-	-	-	-
11 Dlanggu	-	-	-	-
12 Puri	-	-	-	-
13 Trowulan	-	-	-	-
14 Sooko	-	-	-	-
15 Gedeg	-	-	-	-
16 Kemlagi	-	-	-	-
17 Jetis	-	-	-	-
18 Dawarblandong	-	-	-	-
<b>Kabupaten Mojokerto</b>	<b>-</b>	<b>-</b>	<b>1 800</b>	<b>1 800</b>

Lanjutan Tabel/*Continued Table* 5.1.2

Kecamatan Subdistrict	Petai Chinese Cabbage		Tomat/Tomato		Terung/Eggplant	
	2018	2019	2018	2019	2018	2019
(1)	(10)	(11)	(12)	(13)	(14)	(15)
01 Jatirejo	-	-	-	-	-	-
02 Gondang	-	-	1 385	834	-	-
03 Pacet	7 200	6 450	10 890	21 700	-	-
04 Trawas	455	605	-	-	-	-
05 Ngoro	-	-	-	-	-	-
06 Pungging	-	-	214	150	-	16
07 Kutorejo	-	-	-	-	-	-
08 Mojosari	-	-	-	-	-	-
09 Bangsal	-	-	-	-	-	-
10 Mojoanyar	-	-	-	-	-	-
11 Dlanggu	-	-	-	-	-	-
12 Puri	-	-	-	-	-	-
13 Trowulan	-	-	-	-	-	-
14 Sooko	-	-	-	-	-	-
15 Gedeg	-	-	-	-	-	-
16 Kemlagi	-	-	-	-	-	-
17 Jetis	-	-	-	-	4 292	2 828
18 Dawarblandong	-	-	-	-	200	164
<b>Kabupaten Mojokerto</b>	<b>7 655</b>	<b>7 055</b>	<b>12 489</b>	<b>22 684</b>	<b>4 492</b>	<b>3 008</b>

Sumber/*Source*: BPS, Statistik Pertanian Hortikultura SPH-SBS/BPS-Statistics Indonesia, Agricultural Statistic for Horticulture SPH-SBS

**Tabel**  
**Table** 5.1.3

**Luas Panen Tanaman Sayuran dan Buah-buahan Semusim  
 Menurut Jenis Tanaman (ha), 2016–2019**  
*Harvested Area of Seasonal Vegetables and Fruits by Kind  
 of Plant (ha), 2016–2019*

Jenis Tanaman Kind of Plants	2016	2017	2018	2019
(1)	(2)	(3)	(4)	(5)
Bawang Merah	352	331	450	327
Bawang Putih	6	3	7	10
Bawang Daun	92	126	97	86
Kentang	14	-	-	-
Kubis	22	16	10	6
Kembang Kol	-	0	-	0
Petsai/Sawi	42	43	59	55
Wortel	8	6	3	2
Lobak	-	-	-	-
Kacang Merah	-	-	-	-
Kacang Panjang	-	-	5	-
Cabai Besar	58	52	43	15
Cabai Rawit	2 840	2 328	2 770	3 479
Paprika	-	-	-	-
Jamur*)	2 900	3 864	6 528	12 412
Tomat	81	51	49	57
Terung	53	56	65	67
Buncis	-	-	-	-
Ketimun	-	-	-	-
Labu Siam	-	-	-	-
Kangkung	505	540	996	1 044
Bayam	-	24	39	-
Melon	-	-	-	-
Semangka	50	42	54	36
Blewah	26	29	59	33
Stroberi	-	-	-	-
<b>Kabupaten Mojokerto</b>	<b>7 049</b>	<b>7 511</b>	<b>11 234</b>	<b>17 629</b>

Sumber/Source: BPS, Statistik Pertanian Hortikultura SPH-SBS/BPS-Statistics Indonesia, Agricultural Statistic for Horticulture SPH-SBS

**Tabel** 5.1.4 **Produksi Tanaman Sayuran dan Buah-buahan Semusim Menurut Jenis Tanaman (ton), 2016–2019**  
**Production of Seasonal Vegetables and Fruits by Kind of Plant (ha), 2016–2019**

Jenis Tanaman Kind of Plants	2016	2017	2018	2019
(1)	(2)	(3)	(4)	(5)
Bawang Merah	3 160,50	4 965,00	6 658,30	4 862,50
Bawang Putih	84,00	12,00	98,00	139,70
Bawang Daun	782,50	1 602,90	1 182,00	1 066,80
Kentang	252,00	-	-	-
Kubis	373,50	452,00	180,00	180,00
Kembang Kol	-	-	-	-
Petsai/Sawi	359,70	426,80	765,50	705,50
Wortel	40,50	96,00	45,00	40,00
Lobak	-	-	-	-
Kacang Merah	-	-	-	-
Kacang Panjang	-	-	24,20	-
Cabai Besar	100,50	87,80	88,90	61,80
Cabai Rawit	5 634,60	2 137,30	4 146,10	5 870,20
Paprika	-	-	-	-
Jamur*)	1 920,00	5 462,40	6 557,30	10 728,70
Tomat	755,20	865,10	1 248,90	2 268,40
Terung	388,40	385,40	449,20	300,80
Buncis	-	-	-	-
Ketimun	-	-	-	-
Labu Siam	-	-	-	-
Kangkung	617,60	115,10	1 104,30	1 262,30
Bayam	-	3,20	31,20	-
Melon	-	-	-	-
Semangka	483,50	345,10	220,50	343,10
Blewah	219,40	232,90	158,10	231,60
Stroberi	-	-	-	-
<b>Kabupaten Mojokerto</b>	<b>15 171,90</b>	<b>17 189,00</b>	<b>22 957,50</b>	<b>28 061,40</b>

Sumber/Source: BPS, Statistik Pertanian Hortikultura SPH-SBS/BPS-Statistics Indonesia, Agricultural Statistic for Horticulture SPH-SBS

**Tabel**  
**Table** 5.1.5

**Luas Panen Tanaman Biofarmaka Menurut Kecamatan dan Jenis Tanaman (m<sup>2</sup>), 2018 dan 2019**  
**Harvested Area of Medicinal Plants by Subdistrict and Kind of Plant (m<sup>2</sup>), 2018 and 2019**

Kecamatan Subdistrict	Jahe/Ginger		Laos/Lengkuas/Galanga	
	2018	2019	2018	2019
(1)	(2)	(3)	(4)	(5)
01 Jatirejo	107,00	–	230,00	–
02 Gondang	10 000,00	16 000,00	7 000,00	14 000,00
03 Pacet	45 000,00	30 000,00	23 000,00	15 000,00
04 Trawas	590 000,00	450 000,00	5 000,00	5 000,00
05 Ngoro	1 644,00	10 682,00	–	–
06 Punggging	–	2 000,00	1 500,00	1 500,00
07 Kutorejo	1 505,00	750,00	3 320,00	2 610,00
08 Mojosari	50,00	150,00	40,00	150,00
09 Bangsal	–	–	300,00	150,00
10 Mojoanyar	15,00	20,00	12,00	23,00
11 Dlanggu	–	–	–	–
12 Puri	75,00	75,00	40,00	40,00
13 Trowulan	239,00	53,00	265,00	109,00
14 Sooko	100,00	300,00	600,00	400,00
15 Gedeg	185,00	27,00	160,00	23,00
16 Kemlagi	–	–	–	–
17 Jetis	150,00	150,00	–	–
18 Dawarblandong	176,00	88,00	–	–
<b>Kabupaten Mojokerto</b>	<b>649 246,00</b>	<b>510 295,00</b>	<b>41 467,00</b>	<b>39 005,00</b>



Lanjutan Tabel/*Continued Table* 5.1.5

Kecamatan Subdistrict	Kencur/ <i>East Indian Galangal</i>		Kunyit/ <i>Turmeric</i>	
	2018	2019	2018	2019
(1)	(6)	(7)	(8)	(9)
01 Jatirejo	100,00	–	500,00	–
02 Gondang	3 000,00	2 100,00	13 000,00	22 000,00
03 Pacet	4 000,00	500,00	30 000,00	40 000,00
04 Trawas	1 000,00	2 000,00	30 000,00	80 000,00
05 Ngoro	–	–	1 254,00	11 258,00
06 Pungging	–	–	–	–
07 Kutorejo	219,00	110,00	5 050,00	2 200,00
08 Mojosari	20,00	85,00	51,00	79,00
09 Bangsal	–	–	300,00	200,00
10 Mojoanyar	16,00	26,00	7,00	27,00
11 Dlanggu	–	–	–	–
12 Puri	–	–	80,00	80,00
13 Trowulan	–	–	501,00	135,00
14 Sooko	50,00	150,00	1 300,00	1 500,00
15 Gedeg	183,00	12,00	175,00	165,00
16 Kemlagi	–	–	–	–
17 Jetis	–	–	600,00	900,00
18 Dawarblandong	1 200,00	625,00	120 000,00	135 000,00
<b>Kabupaten Mojokerto</b>	<b>9 788,00</b>	<b>5 608,00</b>	<b>202 818,00</b>	<b>293 544,00</b>

Sumber/*Source*: BPS, Statistik Pertanian Hortikultura SPH-TBF/*BPS-Statistics Indonesia, Agricultural Statistic for Horticulture SPH-TBF*

Lanjutan Tabel/Continued Table 5.1.5

Kecamatan Subdistrict	Lempuyang/Zingiber Aromaticum		Temuireng/Black Turmeric	
	2018	2019	2018	2019
(1)	(10)	(11)	(12)	(13)
01 Jatirejo	100	-	-	-
02 Gondang	2 500	1 200	2 500	1 400
03 Pacet	-	-	1 000	1 000
04 Trawas	-	-	-	-
05 Ngoro	-	-	-	-
06 Pungging	-	-	-	-
07 Kutorejo	278	98	-	-
08 Mojosari	10	-	10	-
09 Bangsal	-	-	-	-
10 Mojoanyar	2	30	10	13
11 Dlanggu	-	-	-	-
12 Puri	-	-	-	-
13 Trowulan	164	53	-	-
14 Sooko	150	250	-	-
15 Gedeg	125	-	82	3
16 Kemlagi	-	-	-	-
17 Jetis	-	-	-	-
18 Dawarblandong	-	-	23 000	12 300
<b>Kabupaten Mojokerto</b>	<b>3 329</b>	<b>1 631</b>	<b>26 602</b>	<b>14 716</b>

Lanjutan Tabel/*Continued Table* 5.1.5

Kecamatan Subdistrict	Temukunci/ <i>Chinese Keys</i>		Temulawak/ <i>Java Turmeric</i>	
	2018	2019	2018	2019
(1)	(14)	(15)	(16)	(17)
01 Jatirejo	-	-	120	20
02 Gondang	3 000	2 600	8 000	14 000
03 Pacet	-	-	10 000	10 000
04 Trawas	3 000	3 000	5 000	10 000
05 Ngoro	-	-	-	-
06 Pungging	-	-	-	-
07 Kutorejo	293	150	182	102
08 Mojosari	-	-	28	55
09 Bangsal	-	-	-	-
10 Mojoanyar	10	36	12	29
11 Dlanggu	-	-	-	-
12 Puri	-	-	-	-
13 Trowulan	-	-	-	-
14 Sooko	-	-	500	400
15 Gedeg	89	-	137	13
16 Kemlagi	-	-	-	-
17 Jetis	-	-	-	-
18 Dawarblandong	-	-	40 000	12 400
<b>Kabupaten Mojokerto</b>	<b>6 392</b>	<b>5 786</b>	<b>63 979</b>	<b>47 019</b>

**Tabel**  
**Table** 5.1.6

**Produksi Tanaman Biofarmaka Menurut Kecamatan dan Jenis Tanaman (kg), 2018 and 2019**  
**Production of Medicinal Plants by Subdistrict and Kind of Plant (kg) 2018 and 2019**

Kecamatan Subdistrict	Jahe/Ginger		Laos/Lengkuas/Galanga	
	2018	2019	2018	2019
(1)	(2)	(3)	(4)	(5)
01 Jatirejo	321,00	–	690,00	–
02 Gondang	28 500,00	19 200,00	33 500,00	35 000,00
03 Pacet	93 000,00	48 000,00	109 200,00	197 500,00
04 Trawas	388 000,00	205 000,00	3 500,00	2 500,00
05 Ngoro	2 871,00	16 023,00	–	–
06 Punggging	–	500,00	1 500,00	750,00
07 Kutorejo	1 274,00	2 330,00	3 611,00	10 270,00
08 Mojosari	211,00	500,00	263,00	401,00
09 Bangsal	–	–	150,00	60,00
10 Mojoanyar	8,00	12,00	6,00	18,00
11 Dlanggu	–	–	–	–
12 Puri	337,00	113,00	212,00	280,00
13 Trowulan	135,00	184,00	217,00	235,00
14 Sooko	100,00	470,00	600,00	201,00
15 Gedeg	509,00	102,00	485,00	132,00
16 Kemlagi	–	–	–	–
17 Jetis	300,00	300,00	–	–
18 Dawarblandong	316,00	187,00	–	–
<b>Kabupaten Mojokerto</b>	<b>515 882,00</b>	<b>292 921,00</b>	<b>153 934,00</b>	<b>247 347,00</b>

Lanjutan Tabel/*Continued Table* 5.1.6

Kecamatan Subdistrict	Kencur/ <i>East Indian Galangal</i>		Kunyit/ <i>Turmeric</i>	
	2018	2019	2018	2019
(1)	(6)	(7)	(8)	(9)
01 Jatirejo	100,00	–	250,00	–
02 Gondang	5 800,00	1 680,00	42 100,00	47 000,00
03 Pacet	15 100,00	1 040,00	200 000,00	280 000,00
04 Trawas	2 500,00	2 500,00	18 600,00	40 000,00
05 Ngoro	–	–	1 719,00	28 695,00
06 Pungging	–	–	–	–
07 Kutorejo	358,00	186,00	7 233,00	9 260,00
08 Mojosari	41,00	225,00	151,00	204,00
09 Bangsal	–	–	129,00	90,00
10 Mojoanyar	8,00	20,00	14,00	25,00
11 Dlanggu	–	–	–	–
12 Puri	–	–	384,00	200,00
13 Trowulan	–	–	441,00	385,00
14 Sooko	50,00	227,00	1 300,00	2 420,00
15 Gedeg	334,00	31,00	674,00	712,00
16 Kemlagi	–	–	–	–
17 Jetis	–	–	1 800,00	2 700,00
18 Dawarblandong	1 170,00	611,00	312 000,00	326 500,00
<b>Kabupaten Mojokerto</b>	<b>25 461,00</b>	<b>6 520,00</b>	<b>586 795,00</b>	<b>738 191,00</b>

Sumber/*Source*: BPS, Statistik Pertanian Hortikultura SPH-TBF/*BPS-Statistics Indonesia, Agricultural Statistic for Horticulture SPH-TBF*

Lanjutan Tabel/Continued Table 5.1.6

Kecamatan Subdistrict	Lempuyang/Zingiber Aromaticum		Temuireng/Black Turmeric	
	2018	2019	2018	2019
(1)	(10)	(11)	(12)	(13)
01 Jatirejo	100	-	-	-
02 Gondang	6 400	1 920	7 600	1 680
03 Pacet	-	-	3 200	1 000
04 Trawas	-	-	-	-
05 Ngoro	-	-	-	-
06 Pungging	-	-	-	-
07 Kutorejo	387	263	-	-
08 Mojosari	40	-	35	-
09 Bangsal	-	-	-	-
10 Mojoanyar	3	27	8	11
11 Dlanggu	-	-	-	-
12 Puri	-	-	-	-
13 Trowulan	193	116	-	-
14 Sooko	120	324	-	-
15 Gedeg	145	-	88	8
16 Kemlagi	-	-	-	-
17 Jetis	-	-	-	-
18 Dawarblandong	-	-	52 450	26 341
<b>Kabupaten Mojokerto</b>	<b>7 388</b>	<b>2 650</b>	<b>63 381</b>	<b>29 040</b>

Sumber/Source: BPS, Statistik Pertanian Hortikultura SPH-TBF/BPS-Statistics Indonesia, Agricultural Statistic for Horticulture SPH-TBF

Lanjutan Tabel/*Continued Table* 5.1.6

Kecamatan Subdistrict	Temukunci/ <i>Chinese Keys</i>		Temulawak/ <i>Java Turmeric</i>	
	2018	2019	2018	2019
(1)	(14)	(15)	(16)	(17)
01 Jatirejo	-	-	120	20
02 Gondang	6 700	2 080	17 200	21 400
03 Pacet	-	-	12 600	39 000
04 Trawas	8 000	1 500	3 100	13 100
05 Ngoro	-	-	-	-
06 Pungging	-	-	-	-
07 Kutorejo	476	340	281	360
08 Mojosari	-	-	77	140
09 Bangsal	-	-	-	-
10 Mojoanyar	8	31	14	21
11 Dlanggu	-	-	-	-
12 Puri	-	-	-	-
13 Trowulan	-	-	-	-
14 Sooko	-	-	500	999
15 Gedeg	122	-	162	45
16 Kemlagi	-	-	-	-
17 Jetis	-	-	-	-
18 Dawarblandong	-	-	97 000	25 341
<b>Kabupaten Mojokerto</b>	<b>15 306</b>	<b>3 951</b>	<b>131 054</b>	<b>100 426</b>

Sumber/*Source*: BPS, Statistik Pertanian Hortikultura SPH-TBF/BPS-*Statistics Indonesia, Agricultural Statistic for Horticulture SPH-TBF*

**Tabel**  
**Table** 5.1.7

**Luas Panen Tanaman Biofarmaka Menurut Jenis Tanaman  
 (m<sup>2</sup>), 2016–2019**  
**Harvested Area of Medicinal Plants by Kind of Plant (m<sup>2</sup>),  
 2016–2019**

Jenis Tanaman Kind of Plants	2016	2017	2018	2019
(1)	(2)	(3)	(4)	(5)
Jahe	692 829	699 143	649 246	510 295
Laos/Lengkuas	34 389	38 796	41 467	39 005
Kencur	12 667	15 195	9 788	5 608
Kunyit	194 757	190 346	202 818	293 544
Lempuyang	2 154	3 143	3 329	1 631
Temulawak	35 537	34 372	63 979	47 019
Temuireng	20 332	5 068	26 602	14 716
Temukunci	15 100	15 054	6 392	5 786
Dlingo/Dringo	0	0	0	0
Kapulaga	11	25	0	14
Mengkudu/Pace*)	4 441	5 120	14 990	1 361
Mahkota Dewa*)	282	95	50	205
Keji Beling	0	40	40	0
Sambiloto	0	0	0	0
Lidah Buaya	0	175	1 510	14
<b>Kabupaten Mojokerto</b>	<b>1 012 499</b>	<b>1 006 572</b>	<b>1 020 211</b>	<b>919 198</b>

Sumber/Source: BPS, Statistik Pertanian Hortikultura SPH-TBF/BPS-Statistics Indonesia, Agricultural Statistic for Horticulture SPH-TBF



**Tabel 5.1.8** **Produksi Tanaman Biofarmaka Menurut Jenis Tanaman (kg), 2016–2019**  
**Production of Medicinal Plants by Kind of Plant (kg), 2016–2019**

Jenis Tanaman Kind of Plants	2016	2017	2018	2019
(1)	(2)	(3)	(4)	(5)
Jahe	508 818	432 157	515 882	292 921
Laos/Lengkuas	121 748	71 221	153 934	247 347
Kencur	16 273	29 214	25 461	6 520
Kunyit	353 817	451 615	586 795	738 191
Lempuyang	3 937	4 668	7 388	2 650
Temulawak	63 316	43 037	131 054	100 426
Temuireng	23 139	5 738	63 381	29 040
Temukunci	12 490	9 801	15 306	3 951
Dlingo/Dringo	0	0	0	0
Kapulaga	8	50	0	9
Mengkudu/Pace*)	12 611	11 749	51 911	23 609
Mahkota Dewa*)	7 152	2 342	630	4 680
Keji Beling	0	40	40	0
Sambiloto	0	0	0	0
Lidah Buaya	0	175	1 570	42
<b>Kabupaten Mojokerto</b>	<b>1 123 309</b>	<b>1 061 807</b>	<b>1 553 352</b>	<b>1 449 386</b>

Sumber/Source: BPS, Statistik Pertanian Hortikultura SPH-TBF/BPS-Statistics Indonesia, Agricultural Statistic for Horticulture SPH-TBF

**Tabel**  
**Table** 5.1.9

**Luas Panen Tanaman Hias Menurut Kecamatan dan Jenis Tanaman (m<sup>2</sup>), 2018 and 2019**  
**Harvested Area of Ornamental Plants by Subdistrict and Kind of Plant (m<sup>2</sup>), 2018 and 2019**

Kecamatan Subdistrict	Anggrek/ <i>Orchid</i>		Krisan/ <i>Chrysantemum</i>	
	2018	2019	2018	2019
(1)	(2)	(3)	(4)	(5)
01 Jatirejo	–	–	–	–
02 Gondang	–	–	–	–
03 Pacet	21 000,00	21 300,00	19 200,00	21 000,00
04 Trawas	–	200,00	–	–
05 Ngoro	–	–	–	–
06 Pungging	–	–	–	–
07 Kutorejo	–	368,00	–	–
08 Mojosari	–	–	–	–
09 Bangsal	–	–	–	–
10 Mojoanyar	–	–	–	–
11 Dlanggu	–	–	–	–
12 Puri	–	–	–	–
13 Trowulan	–	–	–	–
14 Sooko	–	–	–	–
15 Gedeg	320,00	175,00	–	–
16 Kemlagi	–	–	–	–
17 Jetis	–	–	–	–
18 Dawarblandong	–	–	–	–
<b>Kabupaten Mojokerto</b>	<b>21 320,00</b>	<b>22 043,00</b>	<b>19 200,00</b>	<b>21 000,00</b>

Lanjutan Tabel/*Continued Table* 5.1.9

Kecamatan Subdistrict	Mawar/Rose		Melati/Jasmine	
	2018	2019	2018	2019
(1)	(6)	(7)	(8)	(9)
01 Jatirejo	-	-	-	-
02 Gondang	-	-	-	-
03 Pacet	-	500,00	-	-
04 Trawas	-	-	-	-
05 Ngoro	-	-	-	-
06 Pungging	-	-	-	-
07 Kutorejo	-	-	-	-
08 Mojosari	-	-	-	-
09 Bangsal	-	-	-	-
10 Mojoanyar	-	-	-	-
11 Dlanggu	-	-	-	-
12 Puri	-	-	-	-
13 Trowulan	49,00	35,00	167	136
14 Sooko	-	-	-	-
15 Gedeg	110,00	27,00	880	33
16 Kemlagi	-	-	-	-
17 Jetis	-	-	-	-
18 Dawarblandong	-	-	-	-
<b>Kabupaten Mojokerto</b>	<b>159,00</b>	<b>562,00</b>	<b>1 047</b>	<b>169</b>

Sumber/Source: BPS, Statistik Pertanian Hortikultura SPH-TH/BPS-Statistics Indonesia, *Agricultural Statistik for Horticulture SPH-TH*

Lanjutan Tabel/Continued Table 5.1.9

Kecamatan Subdistrict	Palem/Palm		Anthurium Daun/Anthurium	
	2018	2019	2018	2019
(1)	(10)	(11)	(12)	(13)
01 Jatirejo	-	-	-	-
02 Gondang	-	-	-	-
03 Pacet	1 000	-	5 000	3 000
04 Trawas	-	-	-	-
05 Ngoro	-	-	-	-
06 Pungging	-	-	-	-
07 Kutorejo	-	-	-	-
08 Mojosari	-	-	-	-
09 Bangsal	-	-	-	-
10 Mojoanyar	-	-	-	-
11 Dlanggu	-	219	-	-
12 Puri	-	-	-	-
13 Trowulan	38	-	-	-
14 Sooko	-	-	-	-
15 Gedeg	125	67	-	-
16 Kemlagi	-	-	-	-
17 Jetis	-	-	-	-
18 Dawarblandong	-	-	-	-
<b>Kabupaten Mojokerto</b>	<b>1 163</b>	<b>286</b>	<b>5 000</b>	<b>3 000</b>

Sumber/Source: BPS, Statistik Pertanian Hortikultura SPH-TH/BPS-Statistics Indonesia, Agricultural Statistik for Horticulture SPH-TH

Lanjutan Tabel/*Continued Table* 5.1.9

Kecamatan Subdistrict	Philodendron/ <i>Philodendron</i>		Pisang-pisangan/ <i>Heliconia</i>	
	2018	2019	2018	2019
(1)	(14)	(15)	(16)	(17)
01 Jatirejo	-	-	-	-
02 Gondang	-	-	-	-
03 Pacet	-	280	-	-
04 Trawas	-	-	-	-
05 Ngoro	-	-	-	-
06 Pungging	-	-	-	-
07 Kutorejo	-	-	-	-
08 Mojosari	-	-	-	-
09 Bangsal	-	-	-	-
10 Mojoanyar	-	-	-	-
11 Dlanggu	-	-	-	-
12 Puri	-	-	-	-
13 Trowulan	-	-	42	-
14 Sooko	-	-	-	-
15 Gedeg	29	17	15	6
16 Kemlagi	-	-	-	-
17 Jetis	-	-	-	-
18 Dawarblandong	-	-	-	-
<b>Kabupaten Mojokerto</b>	<b>29</b>	<b>297</b>	<b>57</b>	<b>6</b>

Sumber/*Source*: BPS, Statistik Pertanian Hortikultura SPH-TH/*BPS-Statistics Indonesia, Agricultural Statistik for Horticulture SPH-TH*

**Tabel**  
**Table** 5.1.10

**Produksi Tanaman Hias Menurut Kecamatan dan Jenis Tanaman (tangkai), 2018 and 2019**  
**Production of Ornamental Plants by Subdistrict and Kind of Plant (stalks), 2018 and 2019**

Kecamatan Subdistrict	Anggrek/ <i>Orchid</i>		Krisan/ <i>Chrysantemum</i>	
	2018	2019	2018	2019
(1)	(2)	(3)	(4)	(5)
01 Jatirejo	–	–	–	–
02 Gondang	–	–	–	–
03 Pacet	1 025 000,00	84 000,00	61 400,00	146 000,00
04 Trawas	–	800,00	–	–
05 Ngoro	–	–	–	–
06 Punggging	–	–	–	–
07 Kutorejo	–	9 000,00	–	–
08 Mojosari	–	–	–	–
09 Bangsal	–	–	–	–
10 Mojoanyar	–	–	–	–
11 Dlanggu	–	–	–	–
12 Puri	–	–	–	–
13 Trowulan	–	–	–	–
14 Sooko	–	–	–	–
15 Gedeg	2 340,00	2 298,00	–	–
16 Kemlagi	–	–	–	–
17 Jetis	–	–	–	–
18 Dawarblandong	–	–	–	–
<b>Kabupaten Mojokerto</b>	<b>1 027 340,00</b>	<b>96 098,00</b>	<b>61 400,00</b>	<b>146 000,00</b>

Lanjutan Tabel/*Continued Table* 5.1.10

Kecamatan Subdistrict	Mawar/Rose		Melati/Jasmine (kg/kg)	
	2018	2019	2018	2019
(1)	(6)	(7)	(8)	(9)
01 Jatirejo	-	-	-	-
02 Gondang	-	-	-	-
03 Pacet	-	11 500	-	-
04 Trawas	-	-	-	-
05 Ngoro	-	-	-	-
06 Pungging	-	-	-	-
07 Kutorejo	-	-	-	-
08 Mojosari	-	-	-	-
09 Bangsal	-	-	-	-
10 Mojoanyar	-	-	-	-
11 Dlanggu	-	-	-	-
12 Puri	-	-	-	-
13 Trowulan	468	514	81	413
14 Sooko	-	-	-	-
15 Gedeg	1 060	344	573	183
16 Kemlagi	-	-	-	-
17 Jetis	-	-	-	-
18 Dawarblandong	-	-	-	-
<b>Kabupaten Mojokerto</b>	<b>1 528</b>	<b>12 358</b>	<b>654</b>	<b>596</b>

Sumber/Source: BPS, Statistik Pertanian Hortikultura SPH-TH/BPS-Statistics Indonesia, *Agricultural Statistik for Horticulture SPH-TH*

Lanjutan Tabel/Continued Table 5.1.10

Kecamatan Subdistrict	Palem/Palm (Pohon/Tree)		Anthurium Daun/Anthurium (Pohon/Tree)	
	2018	2019	2018	2019
(1)	(10)	(11)	(12)	(13)
01 Jatirejo	-	-	-	-
02 Gondang	-	-	-	-
03 Pacet	1 000	-	9 500	28 700
04 Trawas	-	-	-	-
05 Ngoro	-	-	-	-
06 Pungging	-	-	-	-
07 Kutorejo	-	-	-	-
08 Mojosari	-	-	-	-
09 Bangsal	-	-	-	-
10 Mojoanyar	-	-	-	-
11 Dlanggu	-	219	-	-
12 Puri	-	-	-	-
13 Trowulan	106	-	-	-
14 Sooko	-	-	-	-
15 Gedeg	150	69	-	-
16 Kemlagi	-	-	-	-
17 Jetis	-	-	-	-
18 Dawarblandong	-	-	-	-
<b>Kabupaten Mojokerto</b>	<b>1 256</b>	<b>288</b>	<b>9 500</b>	<b>28 700</b>



Lanjutan Tabel/*Continued Table* 5.1.10

Kecamatan Subdistrict	Philodendron/ <i>Philodendron</i> (Pohon/ <i>Tree</i> )		Pisang-pisangan/ <i>Heliconia</i>	
	2018	2019	2018	2019
(1)	(14)	(15)	(16)	(17)
01 Jatirejo	-	-	-	-
02 Gondang	-	-	-	-
03 Pacet	-	1 020	-	-
04 Trawas	-	-	-	-
05 Ngoro	-	-	-	-
06 Pungging	-	-	-	-
07 Kutorejo	-	-	-	-
08 Mojosari	-	-	-	-
09 Bangsal	-	-	-	-
10 Mojoanyar	-	-	-	-
11 Dlanggu	-	-	-	-
12 Puri	-	-	-	-
13 Trowulan	-	-	220	-
14 Sooko	-	-	-	-
15 Gedeg	285	214	54	12
16 Kemlagi	-	-	-	-
17 Jetis	-	-	-	-
18 Dawarblandong	-	-	-	-
<b>Kabupaten Mojokerto</b>	<b>285</b>	<b>1 234</b>	<b>274</b>	<b>12</b>

**Tabel**  
**Table** 5.1.11

**Luas Panen Tanaman Hias Menurut Jenis Tanaman (m<sup>2</sup>),  
 2016–2019**  
**Harvested Area of Ornamental Plants by Kind of Plant (m<sup>2</sup>),  
 2016–2019**

Jenis Tanaman Kind of Plants	2016	2017	2018	2019
(1)	(2)	(3)	(4)	(5)
Anggrek	81 740	52 730	21 320	22 043
Anthurium Bunga	1 287	65	-	1 200
Anyelir	5	19	-	-
Gerbera (Herbras)	15	46	-	-
Gladiol	20	-	-	-
Heliconia (Pisang-Pisangan)	54	65	57	6
Krisan	681 253	242 525	19 200	21 000
Mawar	62	288	159	562
Sedap Malam	18	20	-	-
Dracaena	230	60	-	-
Melati	187	625	1 047	169
Palem*)	1 250	2 095	1 163	286
<i>Aglaonema</i>	65	40	-	-
<i>Adenium (Kamboja Jepang)</i>	42	665	53	34
<i>Euphorbia</i>	20	205	58	20
<i>Phylodendron</i>	45	70	29	297
<i>Pakis</i>	100	130	10	-
<i>Monstera</i>	45	70	-	-
<i>Ixora (Soka)</i>	80	30	-	-
<i>Cordyline</i>	-	43	-	-
<i>Diffenbachia</i>	50	60	-	-
<i>Sansevieria (Pedang-Pedangan)</i>	167	80	55	-
<i>Anthurium Daun</i>	8 035	10 840	5 000	3 000
<i>Caladium</i>	-	20	-	-
<b>Kabupaten Mojokerto</b>	<b>774 770</b>	<b>310 791</b>	<b>48 151</b>	<b>48 617</b>

Sumber/Source: BPS, Statistik Pertanian Hortikultura SPH-TH/BPS-Statistics Indonesia, Agricultural Statistik for Horticulture SPH-TH

**Tabel** 5.1.12 **Produksi Tanaman Hias Menurut Jenis Tanaman (tangkai), 2016–2019**  
**Table** *Production of Ornamental Plants by Kind of Plant (stalks), 2016–2019*

Jenis Tanaman <i>Kind of Plants</i>	2016	2017	2018	2019
(1)	(2)	(3)	(4)	(5)
Anggrek	150 190	98 275	1 027 340	96 098
Anthurium Bunga	2 614	130	-	2 070
Anyelir	15	34	-	-
Gerbera (Herbras)	65	58	-	-
Gladiol	20	-	-	-
Heliconia (Pisang-Pisangan)	182	192	274	12
Krisan	2 192 506	549 800	61 400	146 000
Mawar	422	833	1 528	12 358
<b>Sedap Malam</b>	150	70	-	-
<b>Dracaena</b>	275	255	-	-
<b>Melati</b>	290	300	654	596
<b>Palem*)</b>	1 250	3 015	1 256	288
<b>Aglaonema</b>	65	40	-	-
<b>Adenium (Kamboja Jepang)</b>	42	712	624	92
<b>Euphorbia</b>	171	205	163	40
<b>Phylodendron</b>	190	128	285	1 234
<b>Pakis</b>	640	290	10	-
<b>Monstera</b>	45	70	-	-
<b>Ixora (Soka)</b>	320	172	-	-
<b>Cordyline</b>	-	53	-	-
<b>Diffenbachia</b>	150	100	-	-
<b>Sansevieria (Pedang-Pedangan)</b>	867	274	153	-
<b>Anthurium Daun</b>	26 645	19 985	9 500	28 700
<b>Caladium</b>	-	20	-	-
<b>Kabupaten Mojokerto</b>	<b>2 377 114</b>	<b>675 011</b>	<b>1 103 187</b>	<b>287 488</b>

Sumber/Source: BPS, Statistik Pertanian Hortikultura SPH-TH/BPS-Statistics Indonesia, *Agricultural Statistik for Horticulture SPH-TH*

**Tabel** 5.1.13 **Produksi Buah-buahan Menurut Kecamatan dan Jenis Tanaman (kuintal), 2018 and 2019**  
**Table** 5.1.13 **Production of Fruits by Subdistrict and Kind of Plant (quintal), 2018 and 2019**

Kecamatan Subdistrict	Mangga/Mango		Durian/Durian	
	2018	2019	2018	2019
(1)	(2)	(3)	(4)	(5)
01 Jatirejo	-	-	22 634	20 528
02 Gondang	1 042	3 146	317	165
03 Pacet	12 200	4 075	7 363	1 090
04 Trawas	647	540	7 686	5 868
05 Ngoro	3 233	3 233	-	-
06 Pungging	3 083	1 950	1	3
07 Kutorejo	6 446	8 230	-	-
08 Mojosari	4 867	7 348	31	-
09 Bangsal	4 035	4 040	-	-
10 Mojoanyar	2 496	3 043	-	-
11 Dlanggu	8 730	665	31	27
12 Puri	30 071	17 600	-	-
13 Trowulan	1 830	3 638	14	10
14 Sooko	15 475	25 000	17	20
15 Gedeg	21 270	5 360	-	-
16 Kemlagi	630	312	-	-
17 Jetis	11 329	1 179	-	6
18 Dawarblandong	39 389	26 100	-	-
<b>Kabupaten Mojokerto</b>	<b>166 773</b>	<b>115 459</b>	<b>38 094</b>	<b>27 717</b>

Lanjutan Tabel/*Continued Table* 5.1.13

Kecamatan Subdistrict	Jeruk/Orange		Pisang/Banana	
	2018	2019	2018	2019
(1)	(6)	(7)	(8)	(9)
01 Jatirejo	500	1 450	26 493	12 813
02 Gondang	-	-	1 502	1 976
03 Pacet	-	-	41 795	29 756
04 Trawas	-	-	27 373	31 038
05 Ngoro	78	655	1 315	3 071
06 Pungging	-	-	707	712
07 Kutorejo	25	173	3 120	1 463
08 Mojosari	16	19	732	3 476
09 Bangsal	-	-	1 985	1 515
10 Mojoanyar	4	9	28	102
11 Dlanggu	1 911	5 593	2 118	-
12 Puri	1 506	938	914	184
13 Trowulan	39	68	19 252	4 755
14 Sooko	6 230	14 500	12 445	20 500
15 Gedeg	-	12	1 997	3 020
16 Kemlagi	-	-	3 132	3 516
17 Jetis	900	-	42 799	36 094
18 Dawarblandong	-	-	6 967	2 925
<b>Kabupaten Mojokerto</b>	<b>11 209</b>	<b>23 417</b>	<b>194 674</b>	<b>156 916</b>

Lanjutan Tabel/Continued Table 5.1.13

Kecamatan Subdistrict	Pepaya/Papaya		Salak/Salacca	
	2018	2019	2018	2019
(1)	(10)	(11)	(12)	(13)
01 Jatirejo	383	1 691	-	-
02 Gondang	276	105	56	54
03 Pacet	326	86	155	83
04 Trawas	282	798	10 052	2 101
05 Ngoro	-	-	-	-
06 Pungging	446	541	-	-
07 Kutorejo	-	-	-	-
08 Mojosari	64	239	-	-
09 Bangsal	344	328	-	-
10 Mojoanyar	30	37	-	-
11 Dlanggu	148	76	-	-
12 Puri	209	114	-	-
13 Trowulan	479	445	2	-
14 Sooko	3 358	4 500	102	34
15 Gedeg	617	135	-	-
16 Kemlagi	28	-	-	-
17 Jetis	876	624	-	-
18 Dawarblandong	-	-	-	-
<b>Kabupaten Mojokerto</b>	<b>7 866</b>	<b>9 719</b>	<b>10 367</b>	<b>2 272</b>

Sumber/Source: BPS, Statistik Pertanian Hortikultura SPH-BST/BPS-Statistics Indonesia, Agricultural Statistic for Horticulture SPH-BST

Lanjutan Tabel/*Continued Table* 5.1.13

Kecamatan Subdistrict	Alpukat/Avocado		Belimbing/Star Fruit		Jambu Air/Water Apple	
	2018	2019	2018	2019	2018	2019
(1)	(14)	(15)	(16)	(17)	(18)	(19)
01 Jatirejo	978	845	1 260	1 170	71	71
02 Gondang	115	104	36	37	3	12
03 Pacet	4 272	2 475	78	39	329	114
04 Trawas	6 508	4 732	16	18	4	6
05 Ngoro	118	875	45	120	140	147
06 Pungging	27	12	537	367	169	189
07 Kutorejo	-	64	41	104	152	76
08 Mojosari	42	95	214	396	210	559
09 Bangsal	9	34	153	159	16	16
10 Mojoanyar	-	7	47	49	31	69
11 Dlanggu	95	34	70	109	-	-
12 Puri	-	-	270	77	156	30
13 Trowulan	6	6	269	300	-	-
14 Sooko	4	7	125	160	218	300
15 Gedeg	-	-	256	88	133	38
16 Kemlagi	-	-	290	206	-	-
17 Jetis	-	-	699	531	601	10
18 Dawarblandong	-	-	1 652	1 257	-	-
<b>Kabupaten Mojokerto</b>	<b>12 174</b>	<b>9 290</b>	<b>6 058</b>	<b>5 187</b>	<b>2 233</b>	<b>1 637</b>

Lanjutan Tabel/Continued Table 5.1.13

Kecamatan Subdistrict	Jambu Biji/Guava		Nangka/JackFruit		Rambutan/Rambutan	
	2018	2019	2018	2019	2018	2019
(1)	(14)	(15)	(16)	(17)	(18)	(19)
01 Jatirejo	645	712	5 537	11 731	4 520	13 647
02 Gondang	119	269	532	74	521	985
03 Pacet	150	184	9 834	2 477	783	3 063
04 Trawas	4	12	168	118	102	401
05 Ngoro	324	153	426	1 430	1 716	9 347
06 Pungging	292	162	79	202	405	300
07 Kutorejo	384	802	363	460	108	94
08 Mojosari	345	807	137	389	285	315
09 Bangsal	324	307	265	214	-	-
10 Mojoanyar	40	64	63	95	8	49
11 Dlanggu	772	849	-	-	141	-
12 Puri	316	120	194	27	60	36
13 Trowulan	147	137	347	317	232	168
14 Sooko	303	450	975	2 100	2 313	5 772
15 Gedeg	212	29	553	1 800	267	204
16 Kemlagi	-	-	1 475	1 369	-	20
17 Jetis	1 931	1 032	4 136	89	-	2
18 Dawarblandong	105	97	173	172	-	-
<b>Kabupaten Mojokerto</b>	<b>6 413</b>	<b>6 186</b>	<b>25 257</b>	<b>23 064</b>	<b>11 461</b>	<b>34 403</b>



Lanjutan Tabel/*Continued Table* 5.1.13

Kecamatan Subdistrict	Sawo/Sapodilla/Sawo		Sirsak/Soursop	
	2018	2019	2018	2019
(1)	(20)	(21)	(22)	(23)
01 Jatirejo	2 106	2 096	801	1 897
02 Gondang	91	40	111	51
03 Pacet	129	119	132	77
04 Trawas	56	44	429	509
05 Ngoro	286	-	29	-
06 Pungging	188	74	190	102
07 Kutorejo	17	76	56	78
08 Mojosari	70	92	81	161
09 Bangsal	28	40	65	51
10 Mojoanyar	-	-	8	44
11 Dlanggu	96	-	255	60
12 Puri	880	590	5	4
13 Trowulan	51	26	150	234
14 Sooko	323	124	9	6
15 Gedeg	182	51	90	26
16 Kemlagi	159	175	204	228
17 Jetis	259	233	348	308
18 Dawarblandong	-	370	132	94
<b>Kabupaten Mojokerto</b>	<b>4 921</b>	<b>4 150</b>	<b>3 095</b>	<b>3 930</b>

**Tabel**  
**Table** 5.1.14

**Produksi Buah–Buahan dan Sayuran Tahunan Menurut  
 Jenis Tanaman (ton), 2016–2019**  
*Production of Annual Fruits and Vegetables by Kind of Plant  
 (ton), 2016–2019*

Jenis Tanaman Kind of Plants	2016	2017	2018	2019
(1)	(2)	(3)	(4)	(5)
Alpukat	2 744,10	1 592,20	1 217,40	929,00
Belimbing	374,40	478,20	605,80	518,70
Duku/Langsat/Kokosan	-	0,70	2,80	3,10
Durian	3 002,20	2 087,50	3 809,40	2 771,70
Jambu Biji	347,90	408,80	641,30	618,60
Jambu Air	109,40	115,40	223,30	163,70
Jeruk Siam/Kepron	695,20	507,70	1 120,90	2 341,70
Jeruk Besar	6,90	-	-	-
Mangga	24 773,30	17 587,60	16 677,30	11 545,90
Manggis	3,50	-	18,60	6,20
Nangka/Cempedak	1 692,30	1 200,00	2 525,70	2 306,40
Nenas*)	-	-	-	-
Pepaya	750,50	686,10	786,60	971,90
Pisang*)	28 194,30	24 945,50	19 467,40	15 691,60
Rambutan	1 302,50	2 299,40	1 146,10	3 440,30
Salak*)	801,40	1 732,20	1 036,70	227,20
Sawo	304,50	361,30	492,10	415,00
Markisa/Konyal	3,00	2,60	1,90	2,60
Sirsak	332,50	335,40	309,50	393,00
Sukun	351,90	450,90	658,60	420,10
Apel	-	-	-	-
Anggur	4,10	6,90	4,80	2,00
Melinjo	25,50	12,30	36,70	6,60
Petai	1 166,50	877,70	971,40	535,50
Jengkol	-	-	-	-
<b>Kabupaten Mojokerto</b>	<b>66 985,90</b>	<b>55 688,40</b>	<b>51 754,30</b>	<b>43 310,80</b>

Sumber/Source: BPS, Statistik Pertanian Hortikultura SPH-BST/BPS-Statistics Indonesia, Agricultural Statistic for Horticulture SPH-BST

## 5.2 PERKEBUNAN

### ESTATE CROPS

**Tabel 5.2.1** Luas Areal Tanaman Perkebunan Menurut Kecamatan dan Jenis Tanaman (ha), 2018 dan 2019  
**Table** *Planted Area of Estate Crops by Subdistrict and Type of Crops (ha), 2018 dan 2019*

Kecamatan Subdistrict	Kelapa Sawit/Oil Palm		Kelapa/Coconut	
	2018	2019	2018	2019
(1)	(2)	(3)	(4)	(5)
01 Jatirejo	...	...	3,00	2,00
02 Gondang	...	...	5,00	3,00
03 Pacet	...	...	-	-
04 Trawas	...	...	-	-
05 Ngoro	...	...	-	-
06 Pungging	...	...	-	-
07 Kutorejo	...	...	-	-
08 Mojosari	...	...	-	-
09 Bangsal	...	...	4,50	2,00
10 Mojoanyar	...	...	5,00	3,00
11 Dlanggu	...	...	-	-
12 Puri	...	...	-	-
13 Trowulan	...	...	-	-
14 Sooko	...	...	-	-
15 Gedeg	...	...	-	-
16 Kemlagi	...	...	4,00	3,00
17 Jetis	...	...	-	-
18 Dawarblandong	...	...	-	-
<b>Kabupaten Mojokerto</b>	...	...	<b>21,50</b>	<b>13,00</b>

Lanjutan Tabel/Continued Table 5.2.1

Kecamatan Subdistrict	Karet/Rubber		Kopi/Coffee	
	2018	2019	2018	2019
(1)	(6)	(7)	(8)	(9)
01 Jatirejo	...	...	103,00	103,00
02 Gondang	...	...	105,00	105,00
03 Pacet	...	...	28,00	28,00
04 Trawas	...	...	119,00	119,00
05 Ngoro	...	...	-	-
06 Pungging	...	...	-	-
07 Kutorejo	...	...	-	-
08 Mojosari	...	...	-	-
09 Bangsal	...	...	-	-
10 Mojoanyar	...	...	-	-
11 Dlanggu	...	...	-	-
12 Puri	...	...	-	-
13 Trowulan	...	...	-	-
14 Sooko	...	...	-	-
15 Gedeg	...	...	-	-
16 Kemlagi	...	...	-	-
17 Jetis	...	...	-	-
18 Dawarblandong	...	...	-	-
<b>Kabupaten Mojokerto</b>	...	...	<b>355,00</b>	<b>355,00</b>

Lanjutan Tabel/*Continued Table 5.2.1*

Kecamatan Subdistrict	Kakao/Cocoa		Tebu/Sugar cane	
	2018	2019	2018	2019
(1)	(10)	(11)	(12)	(13)
01 Jatirejo	38,00	38,00	798,03	706,847
02 Gondang	73,00	73,00	323,79	282,452
03 Pacet	9,60	4,00	8,00	8
04 Trawas	22,00	22,00	21,00	0
05 Ngoro	-	-	281,00	209,33
06 Pungging	-	-	111,38	120,78
07 Kutorejo	-	-	67,00	67
08 Mojosari	-	-	72,00	120
09 Bangsal	-	-	253,00	285,39
10 Mojoanyar	-	-	210,86	131,535
11 Dlanggu	88,00	95,00	377,65	329,063
12 Puri	0,10	0,10	791,36	687,361
13 Trowulan	-	0	1 290,88	1 375,297
14 Sooko	2,40	4,2	689,49	780,408
15 Gedeg	-	0	737,77	710,72
16 Kemlagi	0,70	0,40	1 383,28	1 334,049
17 Jetis	2,50	2,30	1 053,81	1 148,548
18 Dawarblandong	1,00	1,00	784,98	624,727
<b>Kabupaten Mojokerto</b>	<b>237,30</b>	<b>240,00</b>	<b>9 255,27</b>	<b>8 921,507</b>

Lanjutan Tabel/Continued Table 5.2.1

Kecamatan Subdistrict	Teh/Tea		Tembakau/Tobacco	
	2018	2019	2018	2019
(1)	(14)	(15)	(16)	(17)
01 Jatirejo	...	...	-	-
02 Gondang	...	...	-	-
03 Pacet	...	...	-	-
04 Trawas	...	...	-	-
05 Ngoro	...	...	-	-
06 Pungging	...	...	-	-
07 Kutorejo	...	...	-	-
08 Mojosari	...	...	-	-
09 Bangsal	...	...	-	-
10 Mojoanyar	...	...	-	-
11 Dlanggu	...	...	-	-
12 Puri	...	...	-	-
13 Trowulan	...	...	-	-
14 Sooko	...	...	-	-
15 Gedeg	...	...	-	-
16 Kemlagi	...	...	33,00	60,00
17 Jetis	...	...	30,00	8,00
18 Dawarblandong	...	...	186,00	149,00
<b>Kabupaten Mojokerto</b>	...	...	<b>249,00</b>	<b>217,00</b>

**Tabel** 5.2.2 **Produksi Perkebunan Menurut Kecamatan dan Jenis Tanaman (ribu ton), 2018 dan 2019**  
**Table** 5.2.2 **Production of Estate by Subdistrict and Type of Crops (thousand tons), 2018 and 2019**

Kecamatan Subdistrict	Kelapa Sawit/Oil Palm		Kelapa/Coconut	
	2018	2019	2018	2019
(1)	(2)	(3)	(4)	(5)
01 Jatirejo	...	...	2,00	1,00
02 Gondang	...	...	5,00	1,00
03 Pacet	...	...	-	-
04 Trawas	...	...	-	-
05 Ngoro	...	...	-	-
06 Pungging	...	...	-	-
07 Kutorejo	...	...	-	-
08 Mojosari	...	...	-	-
09 Bangsal	...	...	2,76	0,50
10 Mojoanyar	...	...	2,00	1,00
11 Dlanggu	...	...	-	-
12 Puri	...	...	-	-
13 Trowulan	...	...	-	-
14 Sooko	...	...	-	-
15 Gedeg	...	...	-	-
16 Kemlagi	...	...	1,60	0,50
17 Jetis	...	...	-	-
18 Dawarblandong	...	...	-	-
<b>Kabupaten Mojokerto</b>	...	...	<b>13,36</b>	<b>4,00</b>

Lanjutan Tabel/*Continued Table* 5.2.2

Kecamatan Subdistrict	Karet/Rubber		Kopi/Coffee	
	2018	2019	2018	2019
(1)	(6)	(7)	(8)	(9)
01 Jatirejo	-	-	39,00	103,00
02 Gondang	-	-	39,00	105,00
03 Pacet	-	-	12,00	28,00
04 Trawas	-	-	58,00	119,00
05 Ngoro	-	-	-	-
06 Pungging	-	-	-	-
07 Kutorejo	-	-	-	-
08 Mojosari	-	-	-	-
09 Bangsal	-	-	-	-
10 Mojoanyar	-	-	-	-
11 Dlanggu	-	-	-	-
12 Puri	-	-	-	-
13 Trowulan	-	-	-	-
14 Sooko	-	-	-	-
15 Gedeg	-	-	-	-
16 Kemlagi	-	-	-	-
17 Jetis	-	-	-	-
18 Dawarblandong	-	-	-	-
<b>Kabupaten Mojokerto</b>	-	-	<b>148,00</b>	<b>355,00</b>



Lanjutan Tabel/*Continued Table* 5.2.2

Kecamatan Subdistrict	Kakao/Cocoa		Tebu/Sugar cane	
	2018	2019	2018	2019
(1)	(10)	(11)	(12)	(13)
01 Jatirejo	23,00	18,00	5 027,00	35 550,10
02 Gondang	24,00	21,00	1 684,00	13 564,20
03 Pacet	5,60	1,00	36,00	6 305,00
04 Trawas	2,20	1,20	95,00	-
05 Ngoro	-	0,00	1 388,00	6 639,00
06 Pungging	-	0,00	550,00	3 936,00
07 Kutorejo	-	0,00	330,00	4 429,00
08 Mojosari	-	0,00	356,00	6 838,00
09 Bangsal	-	0,00	1 346,00	9 710,00
10 Mojoanyar	-	0,00	1 180,00	4 519,60
11 Dlanggu	38,00	45,00	2 315,00	14 101,20
12 Puri	-	0,00	4 919,00	35 720,10
13 Trowulan	-	0,00	8 132,00	67 652,40
14 Sooko	2,00	1,50	4 516,00	37 576,50
15 Gedeg	-	0,00	4 617,00	36 860,50
16 Kemlagi	0,25	0,10	8 714,00	63 989,00
17 Jetis	-	0,00	6 638,00	54 166,30
18 Dawarblandong	0,70	0,70	4 738,00	25 472,20
<b>Kabupaten Mojokerto</b>	<b>95,75</b>	<b>88,50</b>	<b>56 581,00</b>	<b>427 029,10</b>

Sumber/*Source*: Dinas Pertanian Kabupaten Mojokerto/*Agriculture Service of Mojokerto Regency*

Lanjutan Tabel/Continued Table 5.2.2

Kecamatan Subdistrict	Teh/Tea		Tembakau/Tobacco	
	2018	2019	2018	2019
(1)	(14)	(15)	(16)	(17)
01 Jatirejo	-	-	-	-
02 Gondang	-	-	-	-
03 Pacet	-	-	-	-
04 Trawas	-	-	-	-
05 Ngoro	-	-	-	-
06 Pungging	-	-	-	-
07 Kutorejo	-	-	-	-
08 Mojosari	-	-	-	-
09 Bangsal	-	-	-	-
10 Mojoanyar	-	-	-	-
11 Dlanggu	-	-	-	-
12 Puri	-	-	-	-
13 Trowulan	-	-	-	-
14 Sooko	-	-	-	-
15 Gedeg	-	-	-	-
16 Kemlagi	-	-	356,00	612,00
17 Jetis	-	-	324,00	78,00
18 Dawarblandong	-	-	1 490,77	1 609,00
<b>Kabupaten Mojokerto</b>	-	-	<b>2 170,77</b>	<b>2 299,00</b>

Sumber/Source: Dinas Pertanian Kabupaten Mojokerto/Agriculture Service of Mojokerto Regency





# PERTAMBANGAN DAN ENERGI



## MINING AND ENERGY

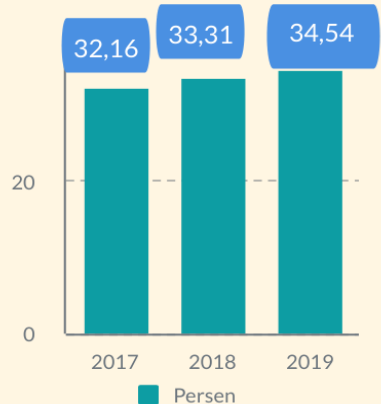


Pelanggan air bersih tahun 2019 di Mojokerto sebanyak 27.812

Pelanggan Listrik di Kabupaten Mojokerto meningkat dari tahun ke tahun. Tahun 2017 sebanyak 333.462 pelanggan dan 2019 358.147 pelanggan.



### Persentase Pelanggan Listrik





**PENJELASAN TEKNIS**

1. Pertambangan adalah suatu kegiatan pengambilan endapan bahan galian berharga dan bernilai ekonomis dari dalam kulit bumi, di bawah permukaan bumi dan di bawah permukaan air.
2. Perusahaan Listrik Negara (PLN) adalah Perusahaan Umum Milik Negara yang mempunyai aktivitas kegiatan pembangkitan, transmisi, dan distribusi tenaga listrik.
3. Perusahaan Air Bersih adalah perusahaan yang mempunyai aktivitas dalam penampungan, penjernihan, dan penyaluran air baku atau air bersih dari terminal air melalui saluran air, pipa tangga, perusahaan industri, atau pengguna komersial lainnya
4. Jumlah listrik/gas/air bersih yang terjual adalah banyaknya listrik/gas/air bersih yang disalurkan kepada para pelanggan.

**TECHNICAL NOTES**

1. *Mining is an activity of taking economically valued material from within the earth layer, under earth surface, and under water level.*
2. *State Electricity Company (PLN) is a State owned company that has activities for electricity production, transmission and electricity distribution.*
3. *The Water Supply Company (PDAM) is a company with several activities such as the collection and purification of water and the distribution of water to households, industries, and other commercial users.*
4. *Sold electricity/gas/cleaned water is total electricity/gas/cleaned water distributed to customers.*

**ULASAN**

Data yang disajikan dalam bab ini meliputi data listrik dan air yang bersumber dari Perusahaan Listrik Negara (PLN) dan Perusahaan Daerah Air Minum (PDAM) di Kabupaten Mojokerto.

Berdasarkan data dari (PLN), jumlah pelanggan listrik di Kabupaten Mojokerto tahun 2019 sebanyak 358.147 pelanggan. Jumlah ini terus mengalami peningkatan dibanding tahun-tahun sebelumnya, yaitu tahun 2017 dan 2018 masing-masing 333.462 pelanggan dan 345.364 pelanggan.

Sementara itu, produksi listrik tahun 2019 sebesar 2.340.113.956 Kwh dengan nilai produksi selama setahun 2.508.359 juta rupiah.

Adapun jumlah pelanggan air PDAM di Kabupaten Mojokerto didominasi oleh pelanggan rumah tangga sebanyak 26.501 yang tersebar di 13 Kecamatan. Selain itu, terdapat pelanggan dari sosial, instansi pemerintah, niaga dan industri. Total air yang disalurkan ke pelanggan selama setahun sebesar 26.208,3 juta rupiah.

**DESCRIPTION**

*This chapter contain data of electricity and clean water which sourced from State Electricity Company of Jawa Timur Distribution (PLN), Area of Mojokerto Service and Local Water Company of Mojokerto Regency.*

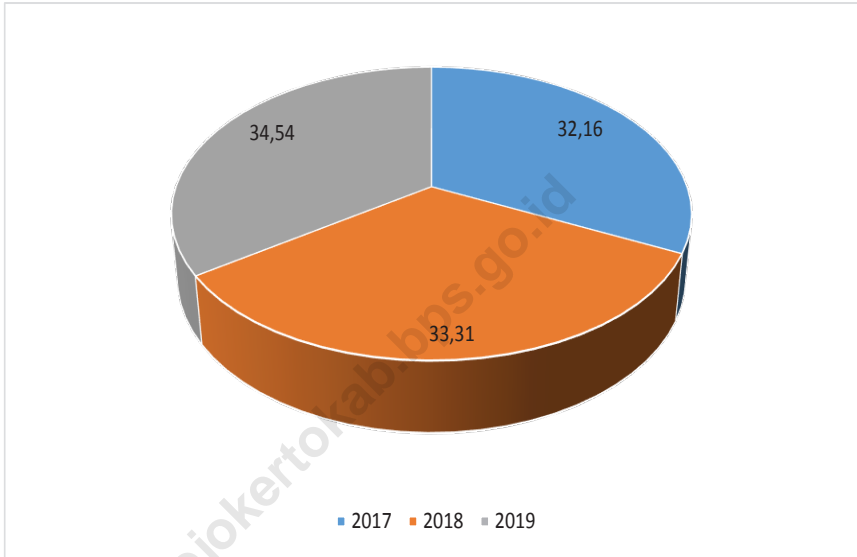
*By data from PLN, amount of electricity customers in Mojokerto Regency in 2019 is 358.147 customers. This number is increased among years before, which is 333.462 customers in 2017 and 345.364 customers in 2018.*

*Besides, production of electricity in 2019 is 2.340.113.956 Kwh with the value of production is 2.508.359 million rupiah.*

*Besides that, amount of clean water customers in Mojokerto Regency is dominated by household customers as many as 26.501 which spread in 13 subdistrict. Then, besides household customers, there are customer from social, government, commerce, and industry. Total of clean water which spread to customers in whole year is 26.208.3 million rupiah.*

**Gambar 6.1**  
**Figures**

**Persentase Pelanggan Listrik di Kabupaten Mojokerto, 2017-2019**  
*Percentage of Electricity Customer in Mojokerto Regency (%), 2017-2019*

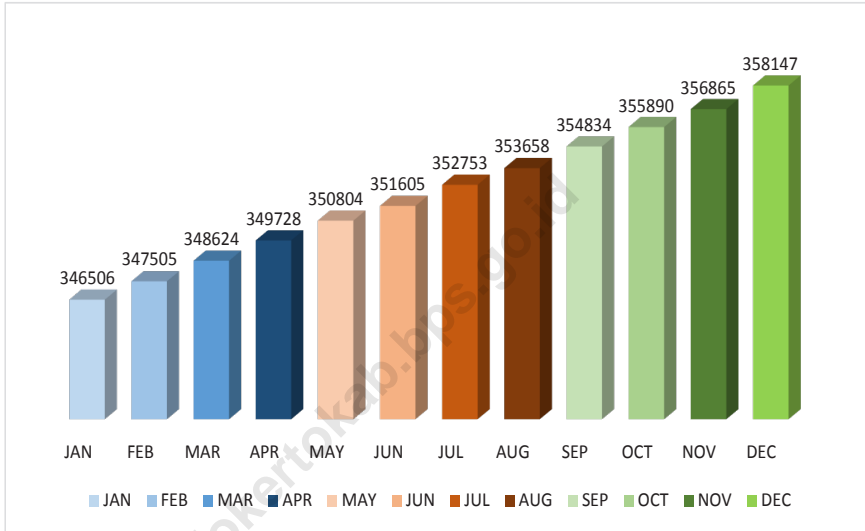


Sumber/Source : PT. PLN (Persero) Distribusi Jawa Timur Area Pelayanan Mojokerto/*State Electricity Company of Jawa Timur Distribution, Area of Mojokerto Service*



**Gambar 6.2**  
**Figures**

**Jumlah Pelanggan Listrik di Kabupaten Mojokerto Selama Tahun 2019**  
**Number of Electricity Customer in Mojokerto Regency in 2019**



Sumber/Source : PT. PLN (Persero) Distribusi Jawa Timur Area Pelayanan Mojokerto/State Electricity Company of Jawa Timur Distribution, Area of Mojokerto Service

**Tabel**  
**Table** 6.1**Produksi dan Nilai Produksi Listrik di Kabupaten  
Mojokerto, 2019**  
*Production and Value of Production in Mojokerto Regency,  
2019*

Bulan Month	Jumlah Pelanggan Customers	Produksi Listrik Electricity Production (KWh)	Nilai Produksi Value of Production (Rp)
(1)	(2)	(3)	(4)
01 Januari	346 506	202 026 187	216 977 855 617
02 Februari	347 505	187 955 497	202 516 352 561
03 Maret	348 624	210 152 811	226 015 760 291
04 April	349 728	201 603 012	217 502 000 989
05 Mei	350 804	212 109 092	227 468 094 426
06 Juni	351 605	177 605 844	190 391 861 078
07 Juli	352 753	212 214 555	228 457 228 941
08 Agustus	353 658	208 772 245	224 452 608 517
09 September	354 834	207 652 603	223 408 355 640
10 Oktober	355 890	218 198 579	234 958 548 376
11 November	356 865	209 676 094	225 803 746 223
12 Desember	358 147	213 154 548	229 427 753 285
<b>Kabupaten Mojokerto</b>	<b>358 147</b>	<b>2 461 121 067</b>	<b>2 647 380 165 944</b>

Sumber/Source : PT. PLN (Persero) Distribusi Jawa Timur Area Pelayanan Mojokerto/State Electricity Company of Jawa Timur Distribution, Area of Mojokerto Service

**Tabel**  
**Table 6.2****Jumlah Pelanggan Listrik Menurut Kecamatan, 2015–2019**  
**Number of Electricity Customers by Subdistrict, 2015–2019**

<b>Kecamatan Subdistrict</b>	<b>2015</b>	<b>2016</b>	<b>2017</b>	<b>2018</b>	<b>2019</b>
<b>(1)</b>	<b>(2)</b>	<b>(3)</b>	<b>(4)</b>	<b>(5)</b>	<b>(6)</b>
01 Jatirejo	...	...	...	...	...
02 Gondang	...	...	...	...	...
03 Pacet	...	...	...	...	...
04 Trawas	...	...	...	...	...
05 Ngoro	...	...	...	...	...
06 Pungging	...	...	...	...	...
07 Kutorejo	...	...	...	...	...
08 Mojosari	...	...	...	...	...
09 Bangsal	...	...	...	...	...
10 Mojoanyar	...	...	...	...	...
11 Dlanggu	...	...	...	...	...
12 Puri	...	...	...	...	...
13 Trowulan	...	...	...	...	...
14 Sooko	...	...	...	...	...
15 Gedeg	...	...	...	...	...
16 Kemlagi	...	...	...	...	...
17 Jetis	...	...	...	...	...
18 Dawarblandong	...	...	...	...	...
<b>Kabupaten Mojokerto</b>	...	...	<b>333 462</b>	<b>345 364</b>	<b>358 147</b>

Sumber/Source : PT. PLN (Persero) Distribusi Jawa Timur Area Pelayanan Mojokerto/State Electricity Company of Jawa Timur Distribution, Area of Mojokerto Service

**Tabel**  
**Table** 6.3**Jumlah Pelanggan dan Air yang Disalurkan, 2019**  
**Number of Customers and Distributed Water, 2019**

Jenis Pelanggan Type of Customer	Pelanggan Number of Customers	Air Disalurkan Distributed Water (m <sup>3</sup> )	Nilai Value (Rp)
(1)	(2)	(3)	(4)
01 Sosial/Social	714	201 042	623 841 200
02 Rumah Tangga/Houshold	26 501	3 912 841	20 247 124 250
03 Instansi Pemerintah/Government	209	87 490	630 816 850
04 Niaga/Trade	351	153 287	1 264 991 900
05 Industri/Industry	36	33 207	370 747 250
06 Khusus/Exclusive	1	243 263	3070 787 500
<b>Jumlah Total</b>	<b>27 812</b>	<b>4 631 130</b>	<b>26 208 308 950</b>

Sumber/Source: PDAM "DJOEBEL TIRTA" Kabupaten Mojokerto/ Local State Drinking Water Enterprise "DJOEBEL TIRTA" of Mojokerto Regency

**Tabel 6.4**  
**Table****Jumlah Pelanggan Menurut Tipe Pelanggan dan Kecamatan di Kabupaten Mojokerto, 2019**  
**Number of Customers by Type of Customers and Subdistrict in Mojokerto Regency, 2019**

Kecamatan Subdistrict	Sosial	Rumah Tangga	Instansi Pemerintah	Niaga	Industri	Khusus
(1)	(2)	(3)	(4)	(5)	(6)	(6)
01 Jatirejo	3	66	2	-	-	-
02 Gondang	131	4650	40	25	1	-
03 Pacet	139	5277	41	67	2	-
04 Trawas	-	-	-	-	-	-
05 Ngoro	2	112	1	1	-	-
06 Pungging	53	1932	7	24	6	-
07 Kutorejo	144	3881	21	16	11	1
08 Mojosari	61	2134	29	176	8	-
09 Bangsal	27	-	1	-	-	-
10 Mojoanyar	-	-	-	-	-	-
11 Dlanggu	36	1086	4	10	-	-
12 Puri	-	-	-	-	-	-
13 Trowulan	-	15	1	1	1	-
14 Sooko	2	757	16	8	3	-
15 Gedeg	-	-	-	-	-	-
16 Kemlagi	16	894	13	4	1	-
17 Jetis	13	1808	6	2	-	-
18 Dawarblandong	87	3889	27	17	3	-
<b>Kabupaten Mojokerto</b>	<b>714</b>	<b>26 501</b>	<b>209</b>	<b>351</b>	<b>36</b>	<b>1</b>

Sumber/Source: PDAM "DJOEBEL TIRTA" Kabupaten Mojokerto/ Local State Drinking Water Enterprise "DJOEBEL TIRTA" of Mojokerto Regency

## BAB 7

# PARIWISATA TOURISM

HOTEL



## Restaurant



Pada tahun 2019, di Kabupaten Mojokerto terdapat 34 restaurant/rumah makan.

6 Restoran di Kecamatan Trowulan

5 restoran di Kecamatan Pacet





**PENJELASAN TEKNIS****TECHNICAL NOTES**

- |  |   |
|--|---|
| <p>1. Konsep dan definisi pariwisata mengikuti rekomendasi United Nations World Tourism Organization (UNWTO) dan International Union of Office Travel Organization (IUOTO).</p>  | <p>1. <i>The concept and definition of tourism refers to the recommendation of the United Nations World Tourism Organization (UNWTO) and International Union of Office Travel Organization (IUOTO).</i></p>   |
| <p>2. Wisatawan mancanegara (wisman) adalah setiap pengunjung yang mengunjungi suatu negara di luar tempat tinggalnya, didorong oleh satu atau beberapa keperluan tanpa bermaksud memperoleh penghasilan di tempat yang dikunjungi dan lamanya kunjungan tersebut tidak lebih dari satu tahun (12 bulan).</p>            | <p>2. <i>An international visitor is any person visiting a country other than his usual place of residence for any reason other than for earning income in the country visited, and the length of stay is no more than one year (12 months).</i></p>                          |
| <p>3. Usaha penyedia akomodasi adalah usaha yang menyediakan pelayanan penginapan yang dapat dilengkapi dengan pelayanan pariwisata lainnya. Usaha penyediaan akomodasi dapat berupa hotel, vila, pondol wisata, bumi perkemahan, persinggahan karava, dan akomodasi lainnya yang digunakan untuk tujuan pariwisata.</p> | <p>3. <i>The business of providing accomodation is a bussiness that provides specialty services that can be equipped with other tourism services. It includes hotel, villa, cottage, camping, caravan stop, and other accomodation that are used for tourism purpose.</i></p> |
| <p>4. Hotel adalah penyediaan akomodasi secara harian berupa kamar-kamar di dalam satu bangunan yang dapat dilengkapi dengan jasa pelayanan makan dan minum, kegiatan hiburan dan</p>  | <p>4. <i>Hotel is daily supply of accomodation rooms within a building which can be equipped with eating and drinking services, entertainment activities and/or other facilities. Hotel consists of a</i></p>   |



**PENJELASAN TEKNIS**

atau fasilitas lainnya. Hotel terdiri dari hotel berbintang dan non bintang.

5. Hotel bintang adalah usaha penyediaan jasa pelayanan penginapan, makan minum serta jasa lainnya bagi umum dengan menggunakan sebagian atau seluruh bangunan. Usaha ini dikelola secara komersial serta memenuhi ketentuan persyaratan sebagai hotel bintang yang ditetapkan dalam surat keputusan instansi yang membinanya. Misalnya hotel bintang lima, hotel bintang empat, dan seterusnya.
6. Hotel non bintang mencakup hotel melati, penginapan remaja/ youth hostel, pondok wisata, motel, penginapan, dan losmen.

**TECHNICAL NOTES**

*classified hotel and a non classified hotel.*

5. *A classified hotel is the business of providing an accomodation, eating and drinking as well as other services for the public by using a building or a part of a building. It is managed commercially and meets specified requirements as a star hotel (including diamonds) set forth in the decree of fostering agency. For example, five star hotel, four star hotel, and so on.*
6. *Hotel non star including jasmine hotel, adolescent lodging / youth hostel, wisata maisonette, motel, lodging, losmen and others.*

**ULASAN**

Pada bab ini menyajikan data mengenai bidang pariwisata di Kabupaten Mojokerto diantaranya data jumlah restoran atau rumah makan. Data yang ditampilkan bersumber dari Dinas Pariwisata, Kepemudaan dan Olahraga Kabupaten Mojokerto.

Pada tahun 2018 di Kabupaten Mojokerto terdapat rumah makan/restoran sebanyak 33, kemudian meningkat menjadi 34 pada tahun 2019.

Kecamatan yang memiliki restoran terbanyak yaitu Kecamatan Trowulan (6 restoran/rumah makan), Kecamatan Pacet (5 rumah makan/restoran), Kecamatan Sooko dan Mojosari masing-masing 4 rumah makan/restoran.

**DESCRIPTION**

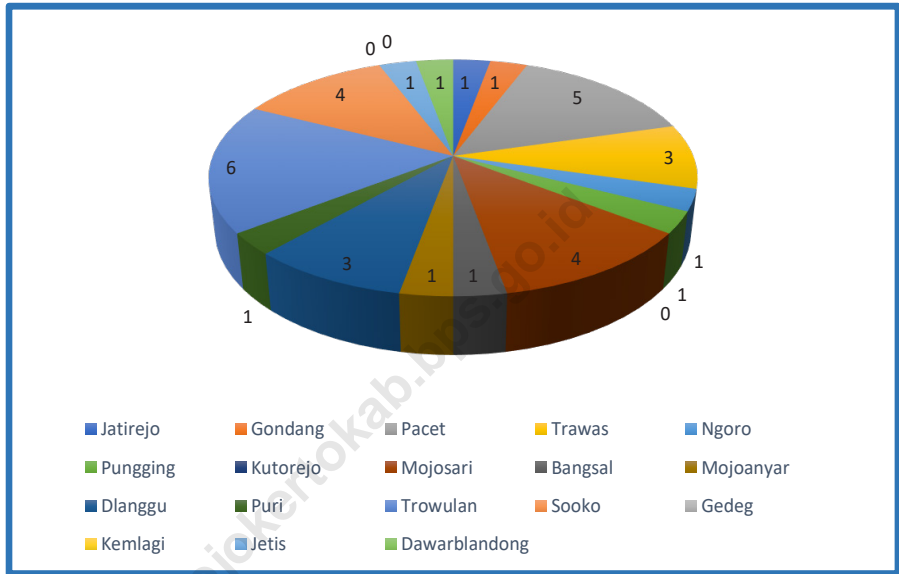
*This chapter contain data about tourism in Mojokerto Regency, among others data about restaurant. Data about restaurant sourced from Sport, Teenager and Tourism of Mojokerto Regency.*

*In 2018, there is 33 restaurants in Mojokerto Regency, and then increased to 34 restaurants in 2019.*

*Area which has the most restaurants is Trowulan Subdistric (6 restaurants), Pacet Subdistrict (5 restaurants), Sooko and Mojosari Subdistrict (each 4 restaurants)*

**Gambar** 7.1  
**Figures**

**Jumlah Rumah Makan/Restoran di Kabupaten Mojokerto, 2019**  
**Number of Restaurants by Subdistrict in Mojokerto Regency, 2019**



Sumber/Source: Dinas Pariwisata, Kepemudaan dan Olah Raga Kabupaten Mojokerto/ *Sport, Teenager and Tourism of Mojokerto Regency*

**Tabel**  
**Table** 7.1**Jumlah Rumah Makan/Restoran Menurut Kecamatan,  
2018-2019**  
**Number of Restaurants by Subdistrict, 2018-2019**

Kecamatan Subdistrict	2018	2019
(1)	(2)	(3)
1. Jatirejo	0	1
2. Gondang	1	1
3. Pacet	5	5
4. Trawas	3	3
5. Ngoro	1	1
6. Pungging	1	1
7. Kutorejo	0	0
8. Mojosari	4	4
9. Bangsal	1	1
10. Mojoanyar	1	1
11. Dlanggu	3	3
12. Puri	1	1
13. Trowulan	6	6
14. Sooko	4	4
15. Gedeg	0	0
16. Kemlagi	0	0
17. Jetis	1	1
18. Dawarblandong	1	1
<b>Kabupaten Mojokerto</b>	<b>33</b>	<b>34</b>

Sumber/Source: Dinas Pariwisata, Kepemudaan dan Olah Raga Kabupaten Mojokerto/ Sport, Teenager and Tourism of Mojokerto Regency





## BAB 8

# TRANSPORTASI DAN KOMUNIKASI

## TRANSPORTATION AND COMMUNICATION



Jumlah Pengusaha Armada Truk  
Tahun 2019

16

Jumlah armada truk tahun 2019

158

Jumlah pengusaha bus  
tahun 2019

15

Jumlah armada bus

210





**PENJELASAN TEKNIS****TECHNICAL NOTES**

- |   |  |
|---|--|
| <p>1. Data transportasi dan komunikasi meliputi:</p> <ol style="list-style-type: none"> <li>a. Panjang jalan</li> <li>b. Angkutan darat</li> <li>c. Pos dan telekomunikasi</li> </ol>   | <p>1. <i>Data on transportation and communications cover:</i></p> <ol style="list-style-type: none"> <li>a. <i>Length of road</i></li> <li>b. <i>Land transportation</i></li> <li>c. <i>Post and telecommunication</i></li> </ol>  |
| <p>2. Kendaraan bermotor adalah setiap kendaraan yang digerakkan oleh peralatan teknik yang ada pada kendaraan tersebut, biasanya digunakan untuk angkutan orang atau barang di atas jalan raya selain kendaraan yang berjalan di atas rel. Kendaraan bermotor yang dicatat adalah semua jenis kendaraan kecuali kendaraan bermotor TNI/Polri dan Korps Diplomatik.</p> | <p>2. <i>Motor vehicles are any kind of vehicles motorized by machine set up in those vehicles, they are usually used for transporting peoples or goods on roads except vehicles moving along a railway line. The data cover all kinds of motor vehicles except those belong to Indonesia Army Force Indonesian State Police and Diplomatic Corps.</i></p> |
| <p>3. Mobil penumpang adalah setiap kendaraan bermotor yang dilengkapi dengan tempat duduk untuk sebanyak-banyaknya delapan orang, tidak termasuk tempat duduk untuk pengemudi, baik dilengkapi atau tidak dilengkapi bagasi.</p>   | <p>3. <i>Passenger cars are any motor vehicles with no more than eight seats, excluding seat for driver, it can be with or without hoot.</i></p>   |
| <p>4. Mobil bis adalah setiap kendaraan bermotor yang dilengkapi dengan tempat duduk untuk lebih dari delapan orang, tidak termasuk tempat duduk untuk pengemudi, baik dilengkapi atau tidak dilengkapi bagasi.</p>   | <p>4. <i>Buses are large passenger cars having seats for more than eight passengers, excluding seat for driver, it can be with or without hoot.</i></p>  |
| <p>5. Mobil truk adalah setiap kendaraan bermotor yang</p>  | <p>5. <i>Trucks are any motor vehicles used to transport goods excluding</i></p>   |



digunakan untuk angkutan barang, selain mobil penumpang, mobil bis dan kendaraan bermotor roda dua.

*passenger cars, buses, and motorcycles.*

6. Data panjang jalan negara dan jalan provinsi bersumber dari DPU Bina Marga Provinsi Jawa Timur. Sedangkan jalan kabupaten bersumber dari DPU Bina Marga Kabupaten Mojokerto.
  7. Kantor pos adalah tempat pemberi pelayanan komunikasi tertulis dan atau surat elektronik, layanan paket, layanan logistik, layanan transaksi keuangan, dan layanan keagenan pos untuk kepentingan umum.
  8. Telekomunikasi adalah setiap pemancaran, pengiriman, dan atau penerimaan dari setiap informasi dalam bentuk tanda-tanda, isyarat, tulisan, gambar, suara dan bunyi melalui sistem kawat, optik, radio atau sistem elektromagnetik lainnya.
  9. Internet adalah sebuah jaringan komputer publik di seluruh dunia. Internet menyediakan akses ke sejumlah layanan komunikasi termasuk World Wide Web dan membawa email, berita, hiburan dan file data.
6. *Data on the length of state and provincial roads were taken from the Public Work Service Bina Marga of East Java Province. While the regency roads data were taken from Public Bina Marga of Mojokerto Regency.*
  7. *Post office is a service provider facility of written communication and or electronic mail, parcel service, logistics services, financial transaction services, and postal services to the public.*
  8. *Telecommunication includes every transmitting, delivering and or receiving from every information of marking, signal, article, picture, sound and voice through strand of wire system, optic, radio, or other electromagnetic system.*
  9. *The internet is a worldwide public computer network. It provides access to a number of communication services including the World Wide Web and carries e-mail, news, entertainment and data files.*

**ULASAN****DESCRIPTION**

Pada bab ini menyajikan data terkait perkembangan transportasi dan komunikasi di Kabupaten Mojokerto. Data yang disajikan bersumber dari Dinas Pekerjaan Umum dan Penataan Ruang Kabupaten Mojokerto, Dinas Perumahan Rakyat , Kawasan Pemukiman dan Perhubungan.

*This chapter containt data about development in transportation and communication section in Mojokerto Regency. Data sourced from Department Public Work and Spatial Manage of Mojokerto Regency, Department of Public Housing, Resettlement and Transportation Area of Mojokerto Regency.*

Pada tahun 2019, di Kabupaten Mojokerto tercatat panjang jalan kabupaten/kota sepanjang 1.041,32 km. Dimana setengahnya atau 520,491 km jalan dalam kondisi baik. Untuk mendukung kelancaran akses transportasi, pemerintah telah membangun 607 jembatan yang terdiri dari 374 jembatan beton, 113 jembatan komposit, 15 jembatan besi dan 105 jembatan lainnya.

*In 2019, Government of Mojokerto Regency have registered the lenght of regency roads is 1.041,32 km. Which is half of them (520,491 km) in good condition. To support continuity of transportation access, the government has built up 607 bridge which consist of 374 concrete bridge, 113 composit bridge, 15 iron bridge, 105 etc.*

Sementara itu, jumlah pengusaha truk pada tahun 2019 tercatat sebanyak 16 pengusaha dengan total jumlah armada 158 truk, dan pengusaha bus sebanyak 15 dengan jumlah total armada 210 bus. Jumlah pengusaha bus tersebut mengalami kenaikan dibanding tahun sebelumnya 12 pengusaha dengan jumlah total armada 193 bus.

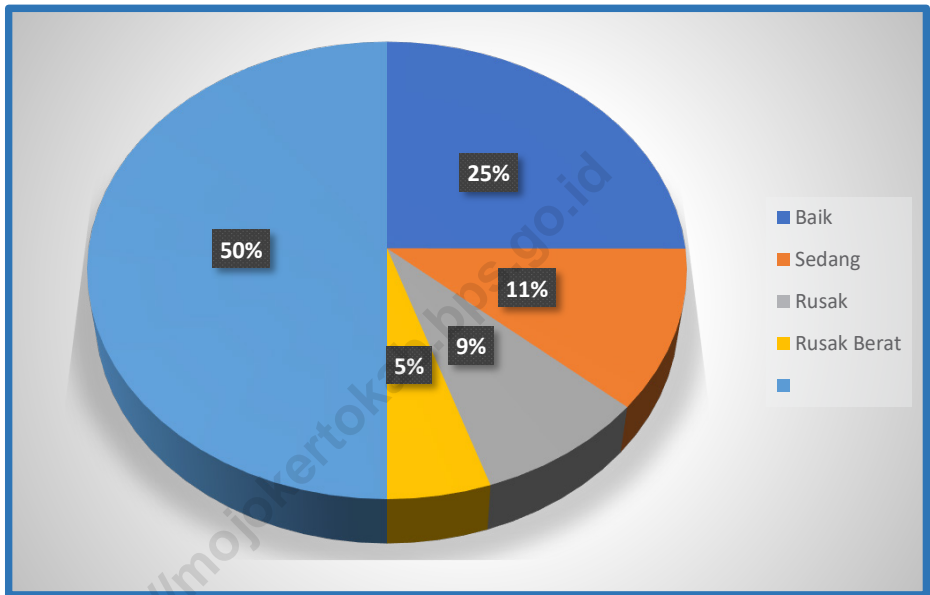
*Beside, number of entrepreneur of ruck in 2019 have registered about 16 entrepreneur and the fleets of trucks is 158, and the number of entrepreneur of bus is 15 which the fleets of bus are 210. This number is increased compared last year, which registered 12 bus entrepreneur and 193 fleets of bus.*

Pada tahun 2019, jumlah kantor pos pembantu sebanyak 18 unit yang terdapat di masing-masing kecamatan.

*In 2019, there is 18 Post Office Subsidiaries which spread in all Subdistrict.*

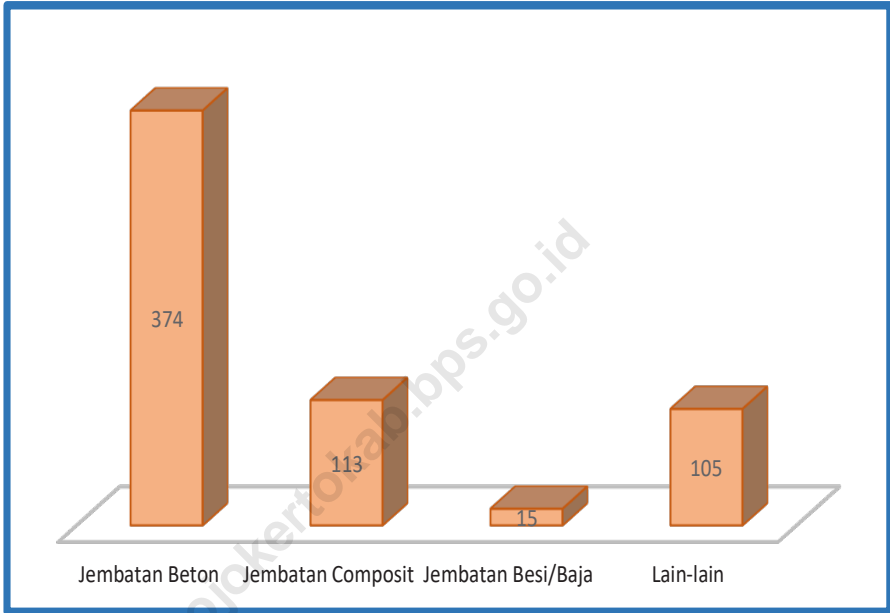
**Gambar** 8.1  
**Figures**

**Persentase Panjang Jalan Menurut Kondisi Jalan di Kabupaten Mojokerto (km), 2019**  
**Percentage Length of Roads by Condition of Roads in Mojokerto Regency (km), 2019**



Sumber/Source: Dinas Pekerjaan Umum dan Penataan Ruang Kabupaten Mojokerto/ *Public Work and Spatial Manage Mojokerto Regency*

**Gambar 8.2** Banyaknya Jembatan di Kabupaten Mojokerto, 2019  
**Figures** *Number of Bridge in Mojokerto Regency, 2019*



Sumber/Source: Dinas Pekerjaan Umum dan Penataan Ruang Kabupaten Mojokerto/ *Public Work and Spatial Manage Mojokerto Regency*

## 8.1 TRANSPORTASI TRANSPORTATION

**Tabel** 8.1.1 **Panjang Jalan Menurut Tingkat Kewenangan Pemerintahan di Kabupaten Mojokerto (km), 2019**  
**Table** 8.1.1 **Length of Roads by Level of Government Authority in Mojokerto Regency (km), 2019**

<b>Tingkat Kewenangan Pemerintahan</b> <i>Level of Government Authority</i>	<b>2019</b>
(1)	(2)
Negara/State	
Provinsi/Province	
Kabupaten/Kota <i>Regency/Municipality</i>	1 041,32
<b>Jumlah/Total</b>	<b>1 041,32</b>

Sumber/Source: Dinas Pekerjaan Umum dan Penataan Ruang Kabupaten Mojokerto/ *Public Work and Spatial Manage Mojokerto Regency*

**Tabel 8.1.2**  
**Table**

**Panjang Jalan Menurut Jenis Permukaan Jalan di Kabupaten Mojokerto (km), 2019**  
***Length of Roads by Type of Road Surface in Mojokerto Regency (km), 2019***

<b>Jenis Permukaan Jalan</b> <b><i>Type of Road Surface</i></b>	<b>2019</b>
(1)	(2)
Aspal/ <i>Paved</i>	611,642
Kerikil/ <i>Gravel</i>	-
Tanah/ <i>Soil</i>	9,994
Lainnya/ <i>Others</i>	419,688
<b>Jumlah/<i>Total</i></b>	<b>1 041,324</b>

Sumber/*Source*: Dinas Pekerjaan Umum dan Penataan Ruang Kabupaten Mojokerto/ *Public Work and Spatial Manage Mojokerto Regency*

**8.1.3 Panjang Jalan Menurut Kondisi Jalan di Kabupaten Mojokerto (km), 2019**  
***Length of Roads by Condition of Roads in Mojokerto Regency (km), 2019***

<b>Kondisi Jalan</b> <b><i>Condition of Roads</i></b>	<b>2019</b>
(1)	(2)
Baik/ <i>Good</i>	520,491
Sedang/ <i>Moderate</i>	236,687
Rusak/ <i>Damage</i>	176,777
Rusak Berat/ <i>Severely Damage</i>	106,199
<b>Jumlah/Total</b>	<b>1 042,15</b>

Sumber/*Source*: Dinas Pekerjaan Umum dan Penataan Ruang Kabupaten Mojokerto/ *Public Work and Spatial Manage Mojokerto Regency*

**Tabel 8.1.4** **Banyaknya Jembatan di Kabupaten Mojokerto, 2017 - 2019**  
**Table** **Number of Bridges in Mojokerto Regency, 2017 - 2019**

Jenis Jembatan	2017	2018	2019
(1)	(2)	(3)	(4)
Jembatan Beton	374	374	374
Jembatan Composit	113	113	113
Jembatan Besi/Baja	15	15	15
Lain- lain	105	105	105
<b>Jumlah</b>	<b>607</b>	<b>607</b>	<b>607</b>

Sumber/Source: Dinas Pekerjaan Umum dan Penataan Ruang Kabupaten Mojokerto/ *Public Work and Spatial Manage Mojokerto Regency*



**Tabel 8.1.5** Jumlah Kendaraan yang Melintasi Wilayah Kabupaten Mojokerto, 2017 - 2019  
**Number of Vehicle Getting Through Mojokerto Regency Areas, 2017 - 2019**

Jenis Jembatan	Jumlah Kendaraan			Jumlah Kendaraan Domisili Kab. Mojokerto		
	Number of Vehicle			Number of Vehicle Remain to Mojokerto Regency		
	2017	2018	2019	2017	2018	2019
(1)	(2)	(3)	(4)	(5)	(6)	(7)
Antar Kota Dalam Propinsi <i>Transportation between The Two City in Province</i>	62	47		62	47	
Angkutan Perbatasan <i>Transportation of Frontier</i>	199	194	64	199	194	
Angkutan Pedesaan <i>Rural Transportation</i>	29	23		29	23	
Angkutan Kota <i>Transportation of Town</i>		-	95		-	-
<b>Jumlah</b>	<b>290</b>	<b>264</b>	<b>159</b>	<b>290</b>	<b>264</b>	<b>-</b>

Sumber/Source: Dinas Perumahan Rakyat Kawasan Pemukiman dan Perhubungan/ Department of Public Housing Resettlement and Transportation Areas

**Tabel 8.1.6** Jumlah Kendaraan yang Melintasi Wilayah Kabupaten Mojokerto, 2017 - 2019  
**Number of Vehicle Getting Through Mojokerto Regency Areas, 2017 - 2019**

Kode/ Code	Trayek / Route	Jenis Kendaraan Kind of Vehicle		Jumlah/ Total
		MPU	Mikrolet	
(1)	(2)	(3)	(4)	(5)
LS	Lespadangan - Simongagrok	-	-	-
LT	Lespadangan - Tapen	-	-	-
LK 1	Lespadangan - Berat - Kemlagi	-	-	-
LK 2	Lespadangan - Perning - Kemlagi	-	-	-
MD	Mojokerto - Dinoyo	-	-	-
BP 1	Brangkal - Pohjejer	-	-	-
BP 2	Brangkal - Pandan	-	-	-
BM	Brangkal - Kutorejo - Mojosari	-	-	-
MP 1	Mojokerto - Pacet	30	-	30
MT 1	Mojokerto - Pacet - Trawas	-	23	23
MT 2	Mojosari - Pungging - Trawas	-	-	-
MM	Mojokerto - Mojosari	-	42	42
MP 2	Mojokerto - Modopuro - Pandan Arum	-	-	-
KP	Kertojoyo - Punggul	-	-	-
MK	Mojosari - Kwatu	-	-	-
MK 1	Mojosari - Krian	-	55	55
TP	Trawas - Pandaan	9	-	9
PR	Pacing-Randugenengan	-	-	-
<b>Jumlah/ Total</b>	<b>2019</b>	<b>39</b>	<b>120</b>	<b>159</b>
	<b>2018</b>	<b>39</b>	<b>120</b>	<b>159</b>
	<b>2017</b>	<b>43</b>	<b>119</b>	<b>162</b>
	<b>2016</b>	<b>78</b>	<b>185</b>	<b>263</b>

Sumber/Source: Dinas Perumahan Rakyat Kawasan Pemukiman dan Perhubungan/ Department of Public Housing Resettlement and Transportation Areas

**Tabel 8.1.7** Jumlah Kendaraan Wajib Uji Menurut Jenis Kendaraan dan Bahan Bakar, 2019  
**Table** *Number of Vehicle Obligated to Test by Kinds and Fuel, 2019*

Jenis Kendaraan/ Kind of Vehicle	Umum/ Commercialize			Bukan Umum/ Private		
	Bensin/ Gasoline	Solar/ Machine Fuel	Jumlah/ Total	Bensin/ Gasoline	Solar/ Machine Fuel	Jumlah/ Total
(1)	(2)	(3)	(4)	(5)	(6)	(7)
Mobil Penumpang Passengers Transportation	13	25	38	-	-	-
Mobil Bis / Bus	85	197	282	-	366	366
Mobil Barang Commodities Car	29	4 846	4 875	4 521	5 493	10 014
Kendaraan Khusus Particular Vehicle	-	123	123	-	47	47
Kereta Gandengan Connected Carriage	-	-	-	-	-	-
Kereta Tempelan Bordering Carriage	-	-	-	-	-	-
Lainnya / Others	-	-	-	-	-	-
<b>2019</b>	<b>127</b>	<b>5 191</b>	<b>5 318</b>	<b>4 521</b>	<b>4 906</b>	<b>10 427</b>
<b>2018</b>	<b>152</b>	<b>4 731</b>	<b>4 883</b>	<b>4 381</b>	<b>5 419</b>	<b>9 800</b>
<b>2017</b>	<b>158</b>	<b>4 741</b>	<b>4 899</b>	<b>4 128</b>	<b>4 719</b>	<b>8 847</b>
<b>2016</b>	<b>173</b>	<b>5 162</b>	<b>5 335</b>	<b>4 007</b>	<b>4 027</b>	<b>8 034</b>

Sumber/Source: Dinas Perumahan Rakyat Kawasan Pemukiman dan Perhubungan/ Department of Public Housing Resettlement and Transportation Areas

**Tabel 8.1.8** Jumlah Pengusaha dan Armada Truk, 2019  
**Table** Number of Entrepreneur and Fleet of Trucks, 2019

Jenis Kendaraan/ Kind of Vehicle		2017		2018		2019	
		Pengusaha/ Gasoline	Armada/ Fleet	Pengusaha/ Gasoline	Armada/ Fleet	Pengusaha/ Gasoline	Armada/ Fleet
(1)	(2)	(3)	(4)	(5)	(6)	(7)	(8)
01	Jatirejo	-	-	1	22	1	7
02	Gondang	1	5	1	5	1	5
03	Pacet	-	-	-	-	1	10
04	Trawas	1	9	1	9	-	-
05	Ngoro	1	14	1	14	1	5
06	Pungging	3	18	3	18	3	15
07	Kutorejo	-	-	-	-	-	-
08	Mojosari	3	50	3	50	1	5
09	Bangsals	2	14	2	14	1	5
10	Mojoanyar	1	58	1	58	-	-
11	Dlanggu	-	-	-	-	-	-
12	Puri	3	34	3	34	3	17
13	Trowulan	2	18	3	23	1	5
14	Sooko	2	15	2	15	1	7
15	Gedeg	-	-	-	-	-	-
16	Kemlagi	1	80	1	80	1	72
17	Jetis	-	-	1	6	1	5
18	Dawarblandong	-	-	1	5		
<b>Jumlah/Total</b>		<b>20</b>	<b>315</b>	<b>24</b>	<b>353</b>	<b>16</b>	<b>158</b>

Sumber/Source: Dinas Perumahan Rakyat Kawasan Pemukiman dan Perhubungan/ Department of Public Housing Resettlement and Transportation Areas

**Tabel 8.1.9** Jumlah Pengusaha dan Armada Bus, 2019  
**Table** Number of Entrepreneur and Fleet of Bus, 2019

Kecamatan/ Subdistrict	2017		2018		2019	
	Pengusaha/ Gasoline	Armada/ Fleet	Pengusaha/ Gasoline	Armada/ Fleet	Pengusaha/ Gasoline	Armada/ Fleet
(1)	(2)	(3)	(4)	(5)	(6)	(7)
01 Jatirejo	-	-	-	-	-	-
02 Gondang	-	-	-	-	-	-
03 Pacet	-	-	-	-	-	-
04 Trawas	-	-	1	8	1	10
05 Ngoro	-	-	1	14	1	14
06 Pungging	-	-	1	6	1	6
07 Kutorejo	-	-	-	-	-	-
08 Mojosari	-	-	3	50	4	55
09 Bangsal	-	-	1	9	2	14
10 Mojoanyar	-	-	1	58	1	58
11 Dlanggu	-	-	-	-	-	-
12 Puri	-	-	1	22	1	22
13 Trowulan	-	-	2	18	2	18
14 Sooko	-	-	1	8	1	8
15 Gedeg	-	-	-	-	-	-
16 Kemlagi	-	-	-	-	-	-
17 Jetis	-	-	-	-	-	-
18 Dawarblandong	-	-	-	-	1	5
<b>Jumlah/ Total</b>	<b>-</b>	<b>-</b>	<b>12</b>	<b>193</b>	<b>15</b>	<b>210</b>

Sumber/Source: Dinas Perumahan Rakyat Kawasan Pemukiman dan Perhubungan/ Department of Public Housing Resettlement and Transportation Areas

## 8.2 KOMUNIKASI COMMUNICATION

**Tabel 8.2.1** Jumlah Kantor Pos Pembantu Menurut Kecamatan di Kabupaten Mojokerto, 2016–2019  
*Number of Post Offices Subsidiaries by Subdistrict in Mojokerto Regency, 2016–2019*

Kecamatan Subdistrict	2016	2017	2018	2019
(1)	(2)	(3)	(4)	(5)
01 Jatirejo	1	1	1	1
02 Gondang	1	1	1	1
03 Pacet	1	1	1	1
04 Trawas	1	1	1	1
05 Ngoro	1	1	1	1
06 Pungging	1	1	1	1
07 Kutorejo	1	1	1	1
08 Mojosari	1	1	1	1
09 Bangsal	1	1	1	1
10 Mojoanyar	1	1	1	1
11 Dlanggu	1	1	1	1
12 Puri	1	1	1	1
13 Trowulan	1	1	1	1
14 Sooko	1	1	1	1
15 Gedeg	1	1	1	1
16 Kemlagi	1	1	1	1
17 Jetis	1	1	1	1
18 Dawarblandong	1	1	1	1
<b>Kabupaten Mojokerto</b>	<b>18</b>	<b>18</b>	<b>18</b>	<b>18</b>

Sumber/Source: PT. POSINDONESIA Mojokerto

**Tabel 8.2.2** **Indikator Komunikasi di Kabupaten Mojokerto, 2017 - 2019**  
**Table** **Communication Indicator in Mojokerto Regency Areas, 2017 - 2019**

Uraian	2017	2018	2019
(1)	(2)	(3)	(4)
Jumlah Pengunjung yang menggunakan fasilitas Telecenter	28	31	36
Jumlah Stasiun Radio	1	1	1
Jumlah Pemohon Informasi Publik	-	-	28
Jumlah Pengaduan Pelayanan Publik Nasional (LAPOR! SP4N)	17	52	76
Jumlah Pengakses Layanan Informasi Yang Terlayani	-	-	66
Jumlah Pengakses Layanan Informasi berbasis TIK	-	-	-
Jumlah Provider	11	10	11
Menara Telekomunikasi	215	219	220

Sumber/Source: Dinas Komunikasi dan Informasi/ *Communication and Information Service*

**Tabel 8.2.3**  
**Table**

**Banyaknya Kegiatan Penerangan Menurut Media Yang Digunakan 2019**  
**Number of Socialize Activity by Media 2019**

Bulan/ Month	Media Cetak/ Buletin Infokom	Pameran Pembangunan/Development Exhibition
	<i>Papers</i>	
(1)	(2)	(3)
Januari/January	1	
Februari/February	1	
Maret/March	1	
April/April	1	
Mei/May	1	
Juni/June	1	
Juli/July	1	
Agustus/August	1	
September/September	1	
Oktober/October	1	1
Nopember/November	1	
Desember/December	1	
<b>Jumlah/ Total</b>	<b>12</b>	<b>1</b>

Sumber/Source: Dinas Komunikasi dan Informasi/ *Communication and Information Service*





# PERBANKAN, KOPERASI DAN HARGA-HARGA

## Banking, Cooperative and Prices

Jumlah Koperasi  
di Kabupaten Mojokerto  
sebanyak **773** unit

Koperasi Aktif **712**  
Koperasi Tidak Aktif **61**

Anggota Koperasi  
di Kabupaten Mojokerto sebanyak 160,205

**90.080** Laki-Laki  
dan **70.185** Perempuan

The number of cooperatives in Mojokerto  
Regency was 772 units including  
712 Active Cooperatives and 61  
inactive cooperatives

The number of cooperative  
members in Mojokerto district is  
160,205, including 90,080 men  
and 701.85 women



**PENJELASAN TEKNIS**

1. Koperasi terdiri dari koperasi primer dan sekunder. Data mengenai koperasi bersumber dari Dinas Koperasi dan Usaha Mikro Kecil Kabupaten Mojokerto. Koperasi primer adalah koperasi yang anggotanya orang seorang dimana wilayah keanggotaannya meliputi satu kabupaten dan kewenangan pembinaannya menjadi tanggung jawab kabupaten. Sedangkan koperasi sekunder adalah koperasi yang anggotanya terdiri dari koperasi primer dan wilayah keanggotaannya meliputi satu kabupaten yang kewenangan pembinaannya menjadi tanggung jawab kabupaten.

**TECHNICAL NOTES**

1. Cooperatives are divided by primary cooperatives and secondary cooperatives. The data of cooperative can be obtained from The Cooperative and Trade Micro, Small, and Medium Service of Mojokerto Regency. Primary cooperative is the cooperative that has member with individually status in a regency, and departement of cooperative and small and medium enterprise in regency level has responsibility to guide and build that kind of cooperatives. Secondary cooperative is the cooperative that has member from some primary cooperatives in a regency, and departement of cooperative and small and medium level enterprise in regency level has responsibility to guide and build them.

**ULASAN**

Pada bab ini menyajikan data mengenai perkembangan sektor ekonomi di Kabupaten Mojokerto khususnya bidang koperasi. Pada tahun 2019, di Kabupaten Mojokerto tercatat 712 koperasi aktif dan 61 koperasi tidak aktif. Jumlah koperasi aktif yang paling banyak berada di Kecamatan Sooko (80 koperasi) dan Kecamatan Mojosari 54 koperasi. Sementara itu, jumlah anggota koperasi laki-laki tercatat 90.020 orang dan anggota koperasi perempuan 70.185 orang.

Apabila dilihat dari jenis kelompok koperasi, kelompok koperasi terbanyak di Kabupaten Mojokerto pada tahun 2019 yaitu koperasi wanita sebanyak 322, koperasi pegawai negeri 58, koperasi serba usaha 55 dan koperasi simpan pinjam 52 unit. Sementara itu, jika dilihat dari jenis koperasi, maka paling banyak koperasi bergerak di bidang konsumen yaitu sebanyak 561 koperasi dengan total jumlah anggota 60.855 orang.

Jika dilihat dari sektor lapangan usaha, pada tahun 2019 terdapat 599 koperasi aktif yang bergerak di bidang jasa keuangan dan asuransi. Koperasi yang bergerak di sektor informasi dan komunikasi, transportasi dan pergudangan, serta jasa kesehatan dan kegiatan sosial paling sedikit jumlahnya masing-masing satu koperasi.

**DESCRIPTION**

*In this chapter contain data about development in economics sector in Mojokerto Regency, especially about cooperatives. In 2019, government have registered there are 712 active cooperatives and 61 non active cooperatives. Number of cooperatives the most located in Sooko Subdistrict (80 cooperatives) and Mojosari Subdistric 54 cooperatives. Beside, number of cooperatives member have registered 90.020 man and 70.185 woman.*

*If reviewed by group cooperative, there are 322 women cooperatives in Mojokerto Regency in 2019. Beside, number of Government Employee Cooperative are 58 units, All-round business cooperative 55 units and Savings and Loan Cooperatives as many as 52 units. Beside, if reviewed by type of cooperatives, the most cooperatives attempted in Consumen sector as many as 561 units with number of member 60.855 people.*

*If reviewed by bussiness sector, in 2019 there are 599 active cooperatives which attempted in financial and insurance services sector. Cooperatives which attempted in information and communication sector, transportation and warehousing, and health services and social activities are the least, which each of them one cooperative.*

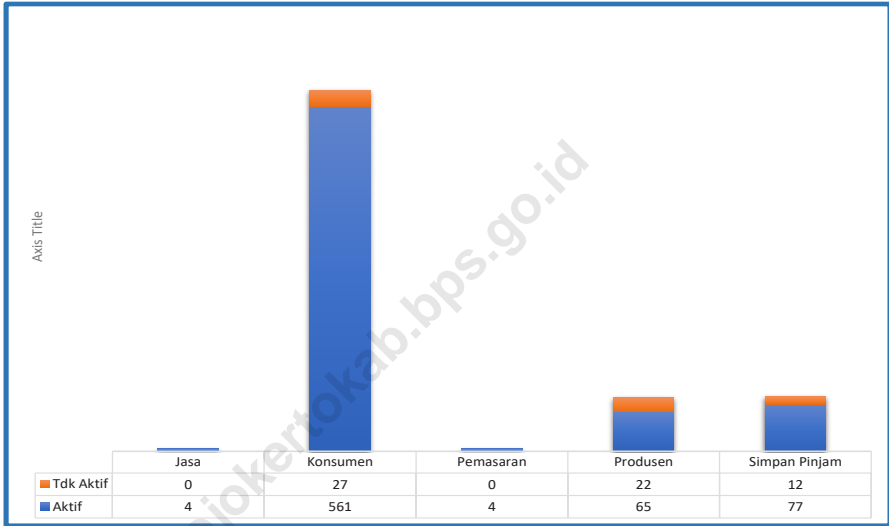
**Gambar** 9.1  
**Figures**

**Jumlah Koperasi Menurut Sektor Usaha di Kabupaten Mojokerto, 2019**  
**Number of Cooperatives By BussinessSector in Mojokerto Regency, 2019**



**Gambar** 9.2  
**Figures**

**Jumlah Koperasi Menurut Jenis Koperasi di Kabupaten Mojokerto, 2019**  
**Number of Cooperatives by Type of Cooperative in Mojokerto Regency, 2019**



Catatan/Note: ...

Sumber/Source: Dinas Koperasi dan Usaha Mikro Kecil Kabupaten Mojokerto/Department of Cooperatives and Micro Small Business

**Tabel**  
**Table** 9.1**Jumlah Koperasi Menurut Sektor Usaha di Kabupaten Mojokerto, 2019**  
**Number of Cooperative by Business Sector in Mojokerto Regency, 2019**

Kecamatan Subdistrict	Koperasi/Cooperative (Unit/Unit)			Anggota/Member (Orang/People)		
	Aktif/ Active	Tidak Aktif/Non Active	Jumlah/ Total	Laki-laki/ Man	Perempuan/ Woman	Jumlah/ Total
(1)	(2)	(3)	(4)	(5)	(6)	(7)
01 Jatilejo	37	0	37	1 173	1 936	3 109
02 Gondang	34	1	35	1 778	2 509	4 287
03 Pacet	45	4	49	3 603	1 485	5 088
04 Trawas	30	1	31	788	212	1 000
05 Ngoro	38	1	39	9 173	4 509	13 682
06 Pungging	38	5	43	3 361	3 150	6 511
07 Kutorejo	31	0	31	5 058	973	6 031
08 Mojosari	54	11	65	2 752	2 498	5 250
09 Bangsal	36	0	36	447	1 297	1 744
10 Mojoanyar	40	0	40	3 353	2 803	6 156
11 Dlanggu	30	0	30	2 758	16 923	19 681
12 Puri	41	0	41	14 823	5 502	20 325
13 Trowulan	38	2	40	7 792	4 099	11 891
14 Sooko	80	0	80	17 570	7 333	24 903
15 Gedeg	38	8	46	4 708	4 208	8 916
16 Kemlagi	37	9	46	3 052	2 853	5 905
17 Jetis	37	7	44	3 337	3 872	7 209
18 Dawarblandong	28	12	40	4 494	4 023	8 517
<b>Kabupaten Mojokerto</b>	<b>712</b>	<b>61</b>	<b>773</b>	<b>90 020</b>	<b>70 185</b>	<b>160 205</b>

Catatan/Note: ...

Sumber/Source: Dinas Koperasi dan Usaha Mikro Kecil Kabupaten Mojokerto/Department of Cooperatives and Micro Small Business



**Tabel**  
**Table** 9.2**Jumlah Koperasi Menurut Kelompok Koperasi di  
Kabupaten Mojokerto, 2019**  
*Number of Cooperative by Group of Cooperative in  
Mojokerto Regency, 2019*

Kelompok Koperasi <i>Group of Cooperative</i>	Koperasi/Cooperative (Unit/Unit)			Anggota/Member (Orang/People)		
	Aktif/ <i>Active</i>	Tidak Aktif/ <i>Non Active</i>	Jumlah/ <i>Total</i>	Laki-laki/ <i>Man</i>	Perempuan/ <i>Woman</i>	Jumlah/ <i>Total</i>
(1)	(2)	(3)	(4)	(5)	(6)	(7)
K.B.P.R	1	1	2	-	-	-
Kop. Angk. Darat	3	-	3	1 169	132	1 301
Kop. Kepolisian	2	-	2	933	100	1 033
Kop. Lain	28	-	28	11 081	2 040	13 121
Kop. Pasar	1	-	1	-	-	-
Kop. Pedanga Kaki Lima	1	-	1	-	-	-
Kop. Pegawai Negeri (KPRI)	58	-	58	6 521	5 635	12 156
Kop. Pemuda	1	-	1	-	-	-
Kop. Perkebunan	7	-	7	396	74	470
Kop. Pertanian	27	18	45	273	114	387
Kop. Peternakan	4	1	5	-	-	-
Kop. Sekunder	2	-	2	11 073	2 156	13 229
Kop. Serba Usaha	55	10	65	656	514	1 170
Kop. Simpan Pinjam	52	12	64	4 803	2 967	7 770
Kop. Simpan Pinjam dan Pembiayaan Syariah	83	1	84	1 075	1 328	2 403
Kop. Wanita	322	5	327	5	25 188	25 193
Kop. Wredatama	2	-	2	115	74	189
Kopinkra	3	-	3	-	-	-
Kopkar	28	1	29	5 366	1 802	7 168
Koppontren	14	10	24	72	29	101
KUD	16	1	17	46 482	28 032	74 514
<b>Kabupaten Mojokerto</b>	<b>710</b>	<b>60</b>	<b>770</b>	<b>90 020</b>	<b>70 185</b>	<b>160 205</b>

Sumber/Source: Dinas Koperasi dan Usaha Mikro Kecil Kabupaten Mojokerto/Department of Cooperatives and Micro Small Business

**Tabel 9.3**  
**Table**

**Jumlah Koperasi Menurut Jenis Koperasi di Kabupaten Mojokerto, 2019**  
**Number of Cooperatives by Type of Cooperative in Mojokerto Regency, 2019**

Jenis Koperasi <i>Type of Cooperative</i>	Koperasi/Cooperative (Unit/Unit)			Anggota/Member (Orang/People)		
	Aktif/ <i>Active</i>	Tidak Aktif/Non <i>Active</i>	Jumlah/ <i>Total</i>	Laki-laki/ <i>Man</i>	Perempuan/ <i>Woman</i>	Jumlah/ <i>Total</i>
(1)	(2)	(3)	(4)	(5)	(6)	(7)
01 Jasa	4	0	4	515	98	613
02 Konsumen	561	27	588	25 547	35308	60 855
03 Pemasaran	4	0	4	3 993	2007	6 000
04 Produsen	65	22	87	54 170	28488	82 658
05 Simpan Pinjam	77	12	89	5 795	4284	10 079
<b>Kabupaten Mojokerto</b>	<b>711</b>	<b>61</b>	<b>772</b>	<b>90 020</b>	<b>70 185</b>	<b>160 205</b>

Sumber/Source: Dinas Koperasi dan Usaha Mikro Kecil Kabupaten Mojokerto/Department of Cooperatives and Micro Small Business

Tabel  
Table 9.4

**Jumlah Koperasi Menurut Sektor Usaha di Kabupaten Mojokerto, 2019**  
**Number of Cooperative by Business Sector in Mojokerto Regency, 2019**

Kecamatan Subdistrict	Koperasi/Cooperative (Unit/Unit)		
	Aktif/ Active	Tidak Aktif/Non Active	Jumlah/ Total
(1)	(2)	(3)	(4)
01 Adm Pemerintahan, Pertahanan dan Jaminan Sosial	3	0	3
02 Industri Pengolahan	3	0	3
03 Informasi dan Komunikasi	1	0	1
04 Jasa Kesehatan dan Kegiatan Sosial	1	0	1
05 Jasa Keuangan dan Asuransi	559	32	591
06 Jasa Lainnya	52	2	54
07 Penyediaan Akomodasi dan Makan Minum	47	8	55
08 Pertanian, Kehutanan dan Perikanan	45	19	64
09 Transportasi dan Pergudangan	1	0	1
<b>Kabupaten Mojokerto</b>	<b>712</b>	<b>61</b>	<b>773</b>

Sumber/Source: Dinas Koperasi dan Usaha Mikro Kecil Kabupaten Mojokerto/Department of Cooperatives and Micro Small Business

BAB  
Chapter

# 10

## PENGELUARAN PENDUDUK POPULATION EXPENDITURE

bukan makanan/non food

Rp. 564.933,95  
49,08%



makanan/food

Rp. 586.120,51  
50,92%



**PENJELASAN TEKNIS**

**TECHNICAL NOTES**

- |   |  |
|---|--|
| <p>1. <b>Lor</b> pengeluaran rata-rata per kapita adalah biaya yang dikeluarkan untuk konsumsi semua anggota rumah tangga selama sebulan baik yang berasal dari pembelian, pemberian maupun produksi sendiri dibagi dengan banyaknya anggota rumah tangga dalam rumah tangga tersebut.</p>  | <p>1. <i>Per capita Average Expenditure is the cost spent for all household members consumption during the month, whether from purchasing, giving or own production, divided by the number of household members in the household.</i></p>  |
| <p>2. Rata-rata pengeluaran per kapita sebulan adalah biaya yang dikeluarkan untuk konsumsi semua anggota rumah tangga selama sebulan dibagi dengan banyaknya anggota rumah tangga. Pengeluaran untuk konsumsi makanan dihitung selama seminggu terakhir, sedangkan konsumsi bukan makanan dihitung sebulan dan setahun terakhir. Baik konsumsi makanan maupun bukan makanan selanjutnya dikonversikan ke dalam pengeluaran rata-rata sebulan. Angka konsumsi/ pengeluaran rata-rata per kapita yang disajikan dalam publikasi ini diperoleh dari hasil bagi jumlah konsumsi seluruh rumah tangga (baik mengonsumsi makanan maupun tidak) terhadap jumlah penduduk.</p> | <p>2. <i>The average per capita expenditure per month is the cost spent on consumption of all household members for a month divided by the number of household members. Expenditures for food consumption are calculated during the past week, while non-food consumption is calculated for the last month and year. Both food and non-food consumption are then converted into an average monthly expenditure. The consumption / average expenditure per capita figures presented in this publication are derived from the results for the total consumption of all households (whether consuming food or not) to the total population.</i></p> |
| <p>3. Persentase rata-rata pengeluaran perkapita untuk bukan makanan yaitu rata-rata pengeluaran</p>  | <p>3. <i>The average percentage of per capita expenditure for non-food is the average per capita expenditure</i></p>   |

perkapita bukan makanan dibagi rata-rata total pengeluaran perkapita dikali seratus persen.

*of non-food divided by the average total expenditure per capita multiplied by one hundred percent.*

4. Persentase pengeluaran rumah tangga untuk keperluan makanan merupakan persentase pengeluaran penduduk untuk mengkonsumsi makanan terhadap total pengeluaran konsumsi selama sebulan.

4. *The percentage of household expenditure for food needs is the percentage of population expenditure to consume food to the total consumption expenditure for a month.*

5. Konsumsi kalori dan protein dihitung dengan mengalikan kuantitas setiap makanan yang dikonsumsi dengan nilai kandungan kalori dan protein setiap jenis makanan berdasarkan daftar konversi zat gizi.

5. *Consumption of calories and protein is calculated by multiplying the quantity of each food consumed with the value of calorie and protein content of each type of food based on the list of nutrient conversions.*

<https://mojokertokalidps.go.id>

**ULASAN**

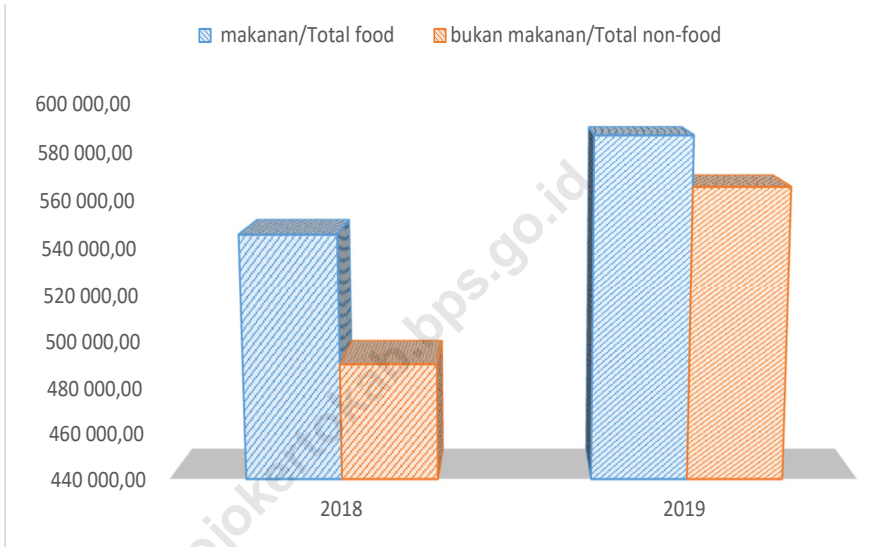
**DESCRIPTION**

- |   |   |
|---|---|
| <p>1. Data Susenas memberikan informasi kesejahteraan masyarakat yang direpresentasikan melalui pengeluaran konsumsi rumah tangga. Pada data kelompok pengeluaran Susenas 2019 menunjukkan adanya informasi yang sangat menarik untuk dicermati dalam hal pengeluaran konsumsi makanan. Dapat dilihat juga bahwa pengeluaran penduduk 40 persen terbawah, 40 persen tengah, dan 20 persen teratas semakin besar, hal ini dibuktikan oleh persentase penduduk yang bergeser menuju pada kelompok pengeluaran yang semakin besar.</p> | <p>1. <i>Susenas data provides information on community welfare represented by household consumption expenditure. The 2019 Susenas expenditure group data shows that there is very narrative information to be observed in terms of food consumption expenditure. It can also be seen that the population expenditure of the lowest 40 percent, the middle 40 percent, and the top 20 percent is getting bigger, this is evidenced by the percentage of the population shifting towards an increasingly larger expenditure group.</i></p> |
| <p>2. Pengeluaran rata-rata perkapita per bulan di Kabupaten Mojokerto tahun 2019 pada kelompok makanan sebanyak 50,92 persen dan kelompok bukan makanan sebanyak 49,08 persen.</p>   | <p>2. <i>Average expenditure per capita per month in Mojokerto Regency of 2019 was 50.92 percents for food and 49.08 percents for non food.</i></p>   |
| <p>3. Nilai Pengeluaran rata-rata perkapita sebulan menurut kelompok makanan di Kabupaten Mojokerto tahun 2019 terbanyak pada kelompok Makanan dan Minuman Jadi, kelompok Rokok, dan kelompok Padi-padian, masing-masing sebesar 218.217,40 rupiah, 66.817,87 rupiah, dan 60.140,36 rupiah.</p>   | <p>3. <i>The Most Value of average expenditure per capita per month by food groups in Mojokerto Regency was on Prepared food and beverages, Cigarettes, and Cereals respectively 218,217.40 rupiahs, 66,817.87 rupiahs, and 60,140.36 rupiahs.</i></p>  |



**Gambar** 10.1  
**Figures**

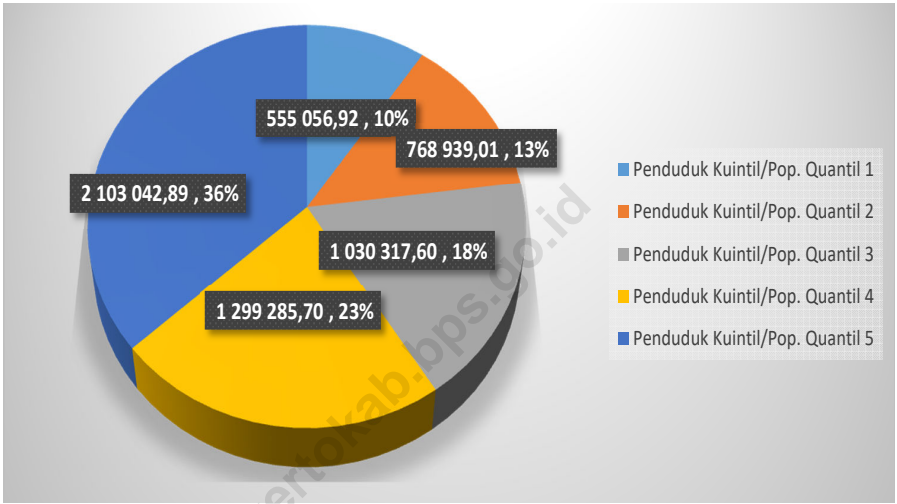
**Rata-rata Pengeluaran per Kapita Sebulan menurut Kelompok Komoditas di Kabupaten Mojokerto (%), 2018-2019**  
**Average Monthly Expenditure Per Capita by Commodity Group in Mojokerto Regency (%), 2018-2019**



Sumber/Source : BPS, Survei Sosial Ekonomi Nasional (Susenas) Maret/BPS-Statistics Indonesia, National Socioeconomic Survey March

**Gambar** 10.2  
**Figures**

**Kuintil Pengeluaran Perkapita Sebulan di Kabupaten Mojokerto (%), 2019**  
**Monthly Expenditure Quantil Percapita in Mojokerto Regency (%), 2019**



Sumber/Source : BPS, Survei Sosial Ekonomi Nasional (Susenas) Maret/BPS-Statistics Indonesia, National Socioeconomic Survey March

**Tabel**  
**Table** 10.1**Rata-rata Pengeluaran per Kapita Sebulan Menurut Kelompok Komoditas (rupiah) di Kabupaten Mojokerto, 2018 dan 2019**  
**Monthly Average Expenditure per Capita by Commodity Group (rupiahs) in Mojokerto Regency, 2018 and 2019**

<b>Kelompok Komoditas/Commodity Group</b>	<b>2018</b>	<b>2019</b>
(1)	(2)	(3)
<b>Makanan/Food</b>		
Padi-padian/Cereals	61 855,87	60 140,36
Umbi-umbian/Tubers	4 472,72	6 232,36
Ikan/udang/cumi/kerang/Fish/shrimp/common squid/shells	35 462,26	35 943,11
Daging/Meat	28 278,38	28 698,58
Telur dan susu/Eggs and milk	33 307,06	33 733,74
Sayur-sayuran/Vegetables	32 002,56	31 776,08
Kacang-kacangan/Legumes	17 532,42	19 626,65
Buah-buahan/Fruits	29 470,63	31 998,79
Minyak dan kelapa/Oil and coconut	12 876,53	13 810,46
Bahan minuman/Beverage stuffs	16 391,74	16 852,30
Bumbu-bumbuan/Spices	11 649,37	12 376,01
Konsumsi lainnya/Miscellaneous food items	9 597,48	9 896,81
Makanan dan minuman jadi/Prepared food and beverages	185 555,59	218 217,40
Rokok/Cigarettes	66 577,96	66 817,87
<b>Jumlah makanan/Total food</b>	<b>545 030,57</b>	<b>586 120,51</b>
<b>Bukan makanan/Non-food</b>		
Perumahan dan fasilitas rumah tangga/Housing and household facilities	213 889,20	240 599,86
Aneka komoditas dan jasa/Goods and services	133 860,31	146 654,86
Pakaian, alas kaki, dan tutup kepala/Clothing, footwear, and headgear	29 531,18	34 656,63
Komoditas tahan lama/Durable goods	60 884,01	74 973,63
Pajak, pungutan, dan asuransi/Taxes and insurance	32 993,91	37 149,23
Keperluan pesta dan upacara/kenduri/Parties and ceremonies	18 617,91	30 899,74
<b>Jumlah bukan makanan/Total non-food</b>	<b>489 776,52</b>	<b>564 933,95</b>
<b>Jumlah/Total</b>	<b>1 034 807,09</b>	<b>1 151 054,46</b>

Sumber/Source: BPS, Survei Sosial Ekonomi Nasional (Susenas) Maret/BPS-Statistics Indonesia, National Socioeconomic Survey March

**Tabel**  
**Table** 10.2

**Persentase Pengeluaran per Kapita Sebulan Menurut Kelompok Komoditas di Kabupaten Mojokerto, 2018 dan 2019**  
**Percentage of Monthly Expenditure per Capita by Commodity Group in Mojokerto Regency, 2018 and 2019**

<b>Kelompok Komoditas/Commodity Group</b>	<b>2018</b>	<b>2019</b>
(1)	(2)	(3)
<b>Makanan/Food</b>		
Padi-padian/ <i>Cereals</i>	5,98	5,22
Umbi-umbian/ <i>Tubers</i>	0,43	0,54
Ikan/udang/cumi/kerang/ <i>Fish/shrimp/common squid/shells</i>	3,43	3,12
Daging/ <i>Meat</i>	2,73	2,49
Telur dan susu/ <i>Eggs and milk</i>	3,22	2,93
Sayur-sayuran/ <i>Vegetables</i>	3,09	2,76
Kacang-kacangan/ <i>Legumes</i>	1,69	1,71
Buah-buahan/ <i>Fruits</i>	2,85	2,78
Minyak dan kelapa/ <i>Oil and coconut</i>	1,24	1,20
Bahan minuman/ <i>Beverage stuffs</i>	1,58	1,46
Bumbu-bumbuan/ <i>Spices</i>	1,13	1,08
Konsumsi lainnya/ <i>Miscellaneous food items</i>	0,93	0,86
Makanan dan minuman jadi/ <i>Prepared food and beverages</i>	17,93	18,96
Rokok/ <i>Cigarettes</i>	6,43	5,80
<b>Jumlah makanan/Total food</b>	<b>52,67</b>	<b>50,92</b>
<b>Bukan makanan/Non-food</b>		
Perumahan dan fasilitas rumah tangga/ <i>Housing and household facilities</i>	20,67	20,90
Aneka komoditas dan jasa/ <i>Goods and services</i>	12,94	12,74
Pakaian, alas kaki, dan tutup kepala/ <i>Clothing, footwear, and headgear</i>	2,85	3,01
Komoditas tahan lama/ <i>Durable goods</i>	5,88	6,51
Pajak, pungutan, dan asuransi/ <i>Taxes and insurance</i>	3,19	3,23
Keperluan pesta dan upacara/kenduri/ <i>Parties and ceremonies</i>	1,80	2,68
<b>Jumlah bukan makanan/Total non-food</b>	<b>47,33</b>	<b>49,08</b>
<b>Jumlah/Total</b>	<b>100,00</b>	<b>100,00</b>

Sumber/Source: BPS, Survei Sosial Ekonomi Nasional (Susenas) Maret/BPS-Statistics Indonesia, National Socioeconomic Survey March

**Tabel**  
**Table** 10.3


**Persentase Penduduk Menurut Golongan Pengeluaran Per Kapita Sebulan di Kabupaten Mojokerto, 2018 dan 2019**  
**Percentage of Population by Per Capita Spending Group a Month in Mojokerto Regency, 2018 and 2019**

<b>Kuintil Pengeluaran Perkapita Sebulan</b> <i>Monthly Expenditure Quantil Percapita</i> <b>(Rp)</b>	<b>2018</b>	<b>2019</b>
(1)	(2)	(3)
Penduduk Kuintil/ <i>Pop. Quantil</i> 1	407 042,05	555 056,92
Penduduk Kuintil/ <i>Pop. Quantil</i> 2	651 178,56	768 939,01
Penduduk Kuintil/ <i>Pop. Quantil</i> 3	922 461,19	1 030 317,60
Penduduk Kuintil/ <i>Pop. Quantil</i> 4	1 211 411,65	1 299 285,70
Penduduk Kuintil/ <i>Pop. Quantil</i> 5	1 981 066,55	2 103 042,89
<b>Rata-rata/Average</b>	<b>1 034 807,09</b>	<b>1 151 054,46</b>

Sumber/Source: BPS, Survei Sosial Ekonomi Nasional (Susenas) Maret/BPS-Statistics Indonesia, National Socioeconomic Survey March

# PERDAGANGAN

## TRADE



**JEPANG**  
Rp 69.804,65 Ribu  
*Japan*  
Rp 69,804.65 Thousand

**Amerika Serikat**  
Rp 62.597,71 Ribu  
*USA*  
Rp 62,597.71 Thousand

### 4 Negara Tujuan Pangsa Ekspor Terbesar tahun 2019

*The 4 main country with the highest  
value of exports in 2019*



**Thailand**  
Rp 22.998,26 Ribu  
*Thailand*  
Rp 22,998.26 Thousand



**Malaysia**  
Rp 19.610,37 Ribu  
*Malaysia*  
Rp 19,610.37 Thousand

## TOTAL EKSPOR KABUPATEN MOJOKERTO 2019

mencapai

*The value of Mojokerto Regency  
exports in 2019 reached*

**423,44** Juta Rupiah



**PENJELASAN TEKNIS****TECHNICAL NOTES**

- |  |  |
|--|--|
| <p>1. Data ekspor berasal dari Dinas Perindustrian dan Perdagangan Kabupaten Mojokerto.</p> <p>2. Barang-barang yang dikirim keluar Mojokerto untuk diolah dicatat sebagai ekspor.</p> <p>3. Rata-rata harga eceran beras berasal dari Perum Bulog Sub Divre Wilayah II Surabaya Selatan.</p> <p>4. IHK merupakan indikator inflasi yang dihitung setiap bulan berdasarkan perkembangan harga barang-barang dan jasa-jasa yang dikonsumsi rumah tangga di 10 (sepuluh) kota di Jawa Timur yaitu Kota Surabaya, Kota Malang, Kabupaten Jember, Kota Kediri, Kota Probolinggo, Kota Madiun, Kabupaten Tuban, Kabupaten Tulungagung, Kabupaten Banyuwangi, dan Kabupaten Sumenep.</p> <p>5. IHK mencakup 7 kelompok, yaitu: bahan makanan; makanan jadi, minuman, rokok, dan tembakau; perumahan, air, listrik, gas, dan bahan bakar; sandang; kesehatan; pendidikan, rekreasi, dan olah raga; transpor, komunikasi, dan jasa keuangan.</p> | <p>1. <i>Export data are compiled on the basis from Departement of Industry and Trade Mojokerto Regency.</i></p> <p>2. <i>Goods sent out of Mojokerto Regency for processing purpose are recorded as export.</i></p> <p>3. <i>The average retail price of rice is compiled from Logistics Board of Sub Division Area II of South Surabaya.</i></p> <p>4. <i>The Consumer Price Index (CPI) is an indicator inflation, which is calculated every month based on the price movement of a market basket of goods and services consumed by household in ten cities at East Java: Surabaya City, Malang City, Jember Regency, Kediri City, Probolinggo City, Madiun City, Tuban Regency, Tulungagung Regency, Banyuwangi Regency, and Sumenep Regency.</i></p> <p>5. <i>Commodities of CPI consist of 7 groups as follows: food stuff; prepare food, beverages, and tobacco products; housing, water, electricity, gas, and fuel; clothing; health; education, recreation, and sports; transportation, communication, and finance services.</i></p> |
|--|--|



**ULASAN**

Berdasarkan hasil Survei Perusahaan Manufaktur Tahunan, pada tahun 2019 di Kabupaten Mojokerto tercatat ada 154 perusahaan dengan total jumlah tenaga kerja sebanyak 31.900 orang. Apabila dilihat dari klasifikasi industri, sebagian besar perusahaan bergerak di bidang pupuk kimia dan barang dari bahan kimia, barang dari karet dan plastik yaitu sebanyak 41 perusahaan dan jumlah tenaga kerja pada perusahaan itu sebanyak 2.306. Jumlah tenaga kerja paling banyak yaitu perusahaan yang logam dasar.

Nilai ekspor ke negara lain terus mengalami kenaikan dari tahun 2017 ke tahun 2019. Total nilai ekspor ke luar negeri pada tahun 2018 sebesar 415.551.986 dan meningkat menjadi 423.442.990 pada tahun 2019. Nilai ekspor terbesar pada tahun 2019 yaitu ke Jepang ( 69.804.653) dan Amerika Serikat 62.597.708. Nilai ekspor tertinggi yaitu komoditas kertas rumah tangga atau saniter.

Sementara itu, nilai impor ke Kabupaten Mojokerto yang terbesar juga dari negara Jepang senilai 22.802.188. Berbeda dengan ekspor, nilai impor mengalami penurunan dari tahun 2018. Komoditas dengan nilai impor tertinggi yaitu benang.

**DESCRIPTION**

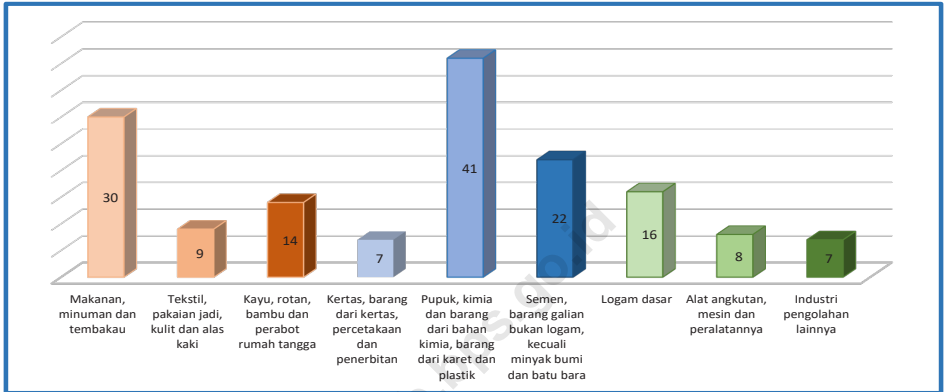
*Based on Annual Manufacturing Establishment Survey, in 2019 have registered there are total 154 establishment with total employees are 31.900 people. If reviewed by industrial classification, almost establishment produced chemical fertilizer, chemicals, rubber and plastic goods, that is 41 establishments and the number of employees are 2.306. Besides, the most employees work on establishments which produced base metal.*

*Export value to other countries is increased year by year. Total export value in 2018 was 415.551.986 and increased become 423.442.990 in 2019. The highest export value in 2019 is to Japan (69.804.653) and USA 62.597.708. If reviewed by type of comodities, biggest export value is household paper or sanitary warae.*

*Beside, highest import value to Mojokerto regency is also from Japan (69.804.653). Different from export, import value is decreased by 2018. Comodities with highest import value is yarn.*

**Gambar** 11.1  
**Figures**

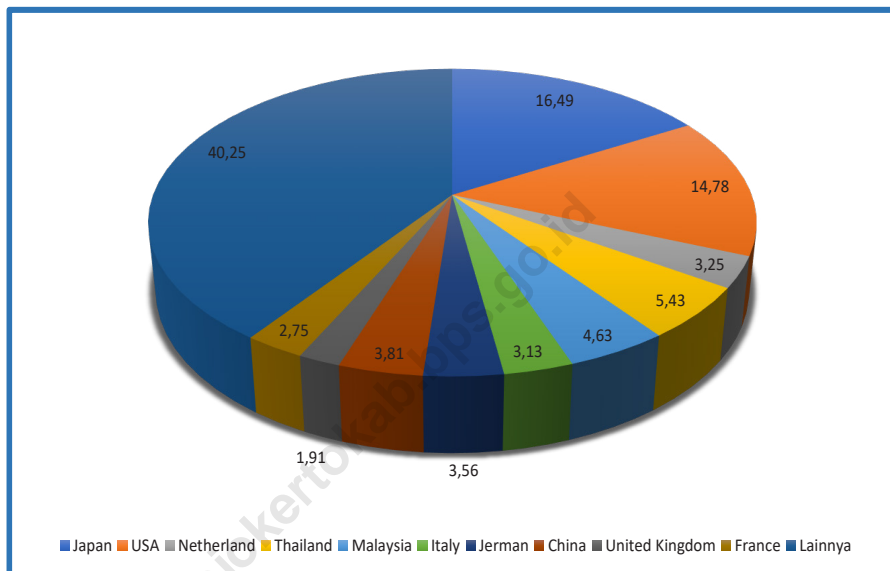
**Jumlah Perusahaan Menurut Klasifikasi Industri di Kabupaten Mojokerto, 2019**  
**Number of Establishment by Industrial Clasification in Mojokerto Regency, 2019**



Sumber/Source: Survei Perusahaan Manufaktur Tahunan/Annual Manufacturing Establishment Survey

**Gambar** 11.2  
**Figures**

**Persentase Nilai Ekspor ke Negara Tujuan Ekspor, 2019**  
**Percentage of Export Value to Export Destination Countries, 2019**



Sumber/Source: Dinas Perindustrian dan Perdagangan Kabupaten Mojokerto/Department of Industry and Commerce of Mojokerto Regency

**Tabel**  
**Table** 11.1

**Jumlah Perusahaan dan Tenaga Kerja Menurut Klasifikasi Industri di Kabupaten Mojokerto, 2019**  
**Number of Establishment and Employees by Industrial Classification in Mojokerto Regency, 2019**

<b>Klasifikasi Industri</b> <b>Industrial Classification</b>	<b>Perusahaan</b> <b>Establishments</b>	<b>Tenaga Kerja</b> <b>Employee</b>
(1)	(2)	(3)
Makanan, minuman dan tembakau	30	4 734
Tekstil, pakaian jadi, kulit dan alas kaki	9	4 043
Kayu, rotan, bambu dan perabot rumah tangga	14	1 134
Kertas, barang dari kertas, percetakan dan penerbitan	7	876
Pupuk, kimia dan barang dari bahan kimia, barang dari karet dan plastik	41	2 306
Semen, barang galian bukan logam, kecuali minyak bumi dan batu bara	22	747
Logam dasar	16	10 775
Alat angkutan, mesin dan peralatannya	8	7 041
Industri pengolahan lainnya	7	244
<b>Kabupaten Mojokerto</b>	<b>154</b>	<b>31 900</b>

Sumber/Source: Survei Perusahaan Manufaktur Tahunan/Annual Manufacturing Establishment Survey

Tabel  
Table 11.2

**Nilai Ekspor ke Negara Tujuan Ekspor, 2017–2019**  
**Export Value to the Export Destination Countries, 2017–2019**

<b>Negara Country</b>	<b>2017</b>	<b>2018</b>	<b>2019</b>
(1)	(2)	(3)	(4)
<b>Japan</b>	60 018 954	65 237 993	69 804 653
<b>USA</b>	53 923 119	58 612 086	62 597 708
<b>Netherland</b>	11 305 391	12 288 468	13 763 084
<b>Thailand</b>	19 682 228	21 393 726	22 998 255
<b>Malaysia</b>	16 628 144	18 074 070	19 610 366
<b>Italy</b>	11 305 391	12 288 468	13 271 545
<b>Jerman</b>	12 852 146	13 969 724	15 087 302
<b>China</b>	13 793 045	14 933 745	16 128 445
<b>United Kingdom</b>	6 659 291	7 238 360	8 106 963
<b>France</b>	9 906 888	10 768 357	11 629 826
<b>Lainnya</b>	190 529 384	180 746 989	170 444 843
<b>Jumlah/Total</b>	<b>406 603 981</b>	<b>415 551 986</b>	<b>423 442 990</b>

Sumber/Source: Dinas Perindustrian dan Perdagangan Kabupaten Mojokerto/Department of Industry and Commerce of Mojokerto Regency

Tabel  
Table 11.3**Nilai Ekspor Tertinggi Menurut Komoditi, 2017–2019**  
*Highest Export Value by Commodity, 2017–2019*

<b>Komoditi Commodity</b>	<b>2017</b>	<b>2018</b>	<b>2019</b>
(1)	(2)	(3)	(4)
<b>Kertas Rumah Tangga atau Saniter</b>	46 737 126	49 196 975	47 188 984
<b>Instrumen Musik</b>	43 429 119	45 714 862	42 819 892
<b>Olahan Makanan</b>	24 039 272	25 304 497	30 294 476
<b>Furniture Logam</b>	23 353 559	24 582 694	27 112 796
<b>Alas Kaki Sol Karet atau Plastik</b>	33 776 862	35 554 592	38 865 129
<b>Alas Kaki Sol lainnya</b>	8 836 019	9 301 073	12 301 073
<b>Shopping Bag</b>	7 929 845	8 347 205	8 068 503
<b>Kayu Olahan</b>	6 546 768	6 891 335	6 080 435
<b>Pipa Besi atau Baja</b>	4 773 004	5 024 215	5 325 571
<b>Pintu, Kusen, Ambang Pintu</b>	3 583 364	3 771 962	3 782 994
<b>Jumlah/Total</b>	<b>203 004 938</b>	<b>213 689 410</b>	<b>221 839 853</b>

Sumber/Source: Dinas Perindustrian dan Perdagangan Kabupaten Mojokerto/Department of Industry and Commerce of Mojokerto Regency

**Tabel**  
**Table** 11.4

**Nilai Impor ke Kabupaten Mojokerto, 2017–2019**  
**Import Value to Mojokerto Regency, 2017–2019**

<b>Negara</b> <b>Country</b>	<b>2017</b>	<b>2018</b>	<b>2019</b>
(1)	(2)	(3)	(4)
<b>Japan</b>	24 069 437	24 724 640	22 802 188
<b>Thailand</b>	23 435 417	24 073 361	22 227 890
<b>Malaysia</b>	18 103 807	18 596 617	17 398 497
<b>India</b>	16 604 543	17 056 541	16 040 458
<b>Pakistan</b>	16 462 378	16 910 506	15 911 684
<b>USA</b>	5 526 659	5 677 102	5 566 646
<b>Canada</b>	5 366 287	5 512 365	4 860 803
<b>China</b>	5 342 160	5 487 581	4 838 949
<b>Brazil</b>	2 633 568	2 705 257	2 785 427
<b>Netherland</b>	2 479 260	2 546 749	2 445 423
<b>Lainnya</b>	23 832 385	16 851 416	15 125 720
<b>Jumlah/Total</b>	<b>143 855 901</b>	<b>140 142 135</b>	<b>130 003 685</b>

Sumber/Source: Dinas Perindustrian dan Perdagangan Kabupaten Mojokerto/Department of Industry and Commerce of Mojokerto Regency

**Tabel 11.5** Nilai Impor Tertinggi Menurut Komoditi, 2017–2019  
**Table** Highest Import Value by Commodity, 2017–2019

Komoditi Commodity	2017	2018	2019
(1)	(2)	(3)	(4)
<b>Benang</b>	14 226 827	13 582 694	12 496 078
<b>Pulp Kayu Kimia, Soda atau Sulfat</b>	6 999 963	7 188 296	6 613 232
<b>Kertas</b>	5 830 496	5 987 365	5 508 376
<b>Kapas</b>	4 314 389	3 198 181	2 942 327
<b>Produk dan Barang Tekstil</b>	981 040	1 007 435	926 840
<b>Kaseinat dan Turunan Kasein</b>	625 131	641 950	590 594
<b>Mesin Pembuat Pulp</b>	574 587	590 046	542 842
<b>Bahan Baku Makanan</b>	182 892	187 813	172 788
<b>Serat Stapel Sintetik</b>	128 240	131 690	121 155
<b>Asam Lemak</b>	71 596	73 522	67 640
<b>Jumlah/Total</b>	<b>33 935 161</b>	<b>32 588 992</b>	<b>29 981 872</b>

Sumber/Source: Dinas Perindustrian dan Perdagangan Kabupaten Mojokerto/Department of Industry and Commerce of Mojokerto Regency





BAB  
Chapter

12

# SISTEM NERACA REGIONAL

## SYSTEM OF REGIONAL ACCOUNTS

Laju Pertumbuhan PDRB

Kabupaten Mojoketo tahun 2019

sebesar

5,81%

Mojokerto Regency GRDP  
growth rate of 5.81 percent

PDRB

Atas Dasar

Harga BERLAKU

GRDP at Current Price

65,12

Triliun rupiah

70,76

Triliun rupiah

76,68

Triliun rupiah

82,39

Triliun rupiah

2016

2017

2018

2019

PDRB

Atas Dasar

Harga KONSTAN

GRDP at Constant Price

49,36

Triliun rupiah

52,19

Triliun rupiah

55,26

Triliun rupiah

58,47

Triliun rupiah

Lapangan Usaha dengan share

**Terbesar**

adalah **Industri Pengolahan**

Pada tahun **2019** membentuk PDRB  
Kabupaten Mojokerto sebesar

Business Field with the largest share is the Processing Industry,  
in 2019 formed Mojokerto Regency GRDP

53,83%



## PENJELASAN TEKNIS

1. Produk Domestik Regional Bruto (PDRB) pada tingkat regional (provinsi, kabupaten/ kota) menggambarkan kemampuan suatu wilayah untuk menciptakan nilai tambah pada suatu waktu tertentu. Untuk menyusun PDB maupun PDRB digunakan 2 pendekatan, yaitu lapangan usaha dan pengeluaran. Keduanya menyajikan komposisi data nilai tambah dirinci menurut sumber kegiatan ekonomi (lapangan usaha) dan menurut komponen penggunaannya. PDB maupun PDRB dari sisi lapangan usaha merupakan penjumlahan seluruh komponen nilai tambah bruto yang mampu diciptakan oleh sektor-sektor ekonomi atas berbagai aktivitas produksinya. Sedangkan dari sisi pengeluaran menjelaskan tentang penggunaan dari nilai tambah tersebut.
2. PDRB menurut lapangan usaha mengalami perubahan klasifikasi dari 9 lapangan usaha menjadi 17 lapangan usaha. PDB menurut lapangan usaha dirinci menurut total nilai tambah dari seluruh sektor ekonomi yang mencakup lapangan usaha Pertanian, Kehutanan, dan Perikanan; Pertambangan dan Penggalian; Industri Pengolahan; Pengadaan Listrik dan Gas; Pengadaan Air,
  1. *The basic measure of the value added arising from economic activity is known as Gross Regional Domestic Product (GRDP) at the regional level (provinces/regencies/municipalities). To compile these statistics, two approaches have been used, i.e. "production approach" and "expenditure approach". The first approach is to measure value added produced by various kinds of economic activities, while the second approach is to measure final uses of the country's output. In other words, GDP/GRDP is the sum of total value added produced by all economic industries (activities) and the way of using it.*
  2. *GRDP by industry classification changes from 9 sectors to 17 industries. GDP by industry is classified by types of economic activities such as Agriculture, Forestry and Fishing; Mining and Quarrying; Manufacturing; Electricity and Gas; Water supply, Sewerage, Waste Management and Remediation Activities; Construction; Wholesale and Retail Trade; Repair of Motor Vehicles*

Pengelolaan Sampah, Limbah dan Daur Ulang; Konstruksi; Perdagangan Besar dan Eceran, Reparasi Mobil dan Sepeda Motor; Transportasi dan Pergudangan; Penyediaan Akomodasi dan Makan Minum; Informasi dan Komunikasi; Jasa Keuangan dan Asuransi; Real Estat; Jasa Perusahaan; Administrasi Pemerintahan, Pertahanan dan Jaminan Sosial Wajib; Jasa Pendidikan; Jasa Kesehatan dan Kegiatan Sosial; dan Jasa lainnya.

*and Motorcycles; Transportation and Storage; Accommodation and Food Service Activities; Information and Communication; Financial and Insurance Activities; Real Estate Activities; Business Activities; Public Administration; Defence and Compulsory Social Security; Education; Human Health and Social Work Activities; and Other Services Activities.*

3. Produk Domestik Bruto maupun agregat turunannya disajikan dalam 2 (dua) versi penilaian, yaitu atas dasar "harga berlaku" dan atas dasar "harga konstan". Disebut sebagai harga berlaku karena seluruh agregat dinilai dengan menggunakan harga pada tahun berjalan, sedangkan harga konstan penilaiannya didasarkan kepada harga satu tahun dasar tertentu, dalam publikasi ini digunakan harga tahun 2010.
3. *GRDP and its aggregations are presented in two forms: at current market prices and at constant base year market prices. In presenting current market prices, all aggregates are valued at current market prices, while base year constant market prices are shown by valuing all aggregates at fixed base year prices. Year of 2010 is used as the base year in this publication.*
4. Laju pertumbuhan Produk Domestik Bruto diperoleh dari perhitungan PDB atas dasar harga konstan. Diperoleh dengan cara mengurangi nilai PDB pada tahun ke-n terhadap nilai pada tahun ke n-1 (tahun sebelumnya), dibagi dengan nilai pada tahun ke n-1, dikalikan dengan 100 persen. Laju pertumbuhan
4. *Growth rate of Gross Domestic Product is derived from GDP at constant market prices. It is obtained by subtracting the value of GDP year n with the value of GDP year n-1, divided by the value of GDP year n-1 then multiplied by 100 percent. The growth rate of GDP explains the income growth during the given period.*

menunjukkan perkembangan agregat pendapatan dari satu waktu tertentu terhadap waktu sebelumnya.

<https://mojokertokab.bps.go.id>

**ULASAN**

Produk Domestik Regional Bruto Atas Dasar Harga Berlaku Menurut Lapangan Usaha di Kabupaten Mojokerto tahun 2019 tercatat sebesar 82.391,83 miliar rupiah. Jumlah ini mengalami peningkatan dibandingkan tahun sebelumnya dimana pada tahun 2018 PDRB ADHB senilai 76.682,83 miliar rupiah. Sama seperti tahun sebelumnya, penyumbang nilai PDRB tertinggi tahun 2019 yaitu dari lapangan usaha industri pengolahan.

Sementara itu, jika dilihat dari PDRB Atas Dasar Harga Konstan 2010, nilai PDRB Kabupaten Mojokerto tahun 2019 tercatat 58.470,69 miliar rupiah. Sementara nilai PDRB tahun 2018 sebesar 55.258,90 miliar rupiah. Dan nilai PDRB lapangan usaha industri manufaktur tahun 2019 sebesar 32.102,3 miliar rupiah.

Apabila dilihat dari distribusi persentase masing-masing lapangan usaha terhadap PDRB Kabupaten Mojokerto, lebih dari setengahnya (53,83 persen) didominasi oleh sektor industri manufaktur. PDRB Sektor Perdagangan Besar dan Eceran sebesar 10,52 persen, dan pertanian 7,79 persen.

Sementara itu, pada tahun 2019 laju pertumbuhan PDRB terbesar yaitu sektor transportasi dan pergudangan sebesar 8,78 persen dan jasa kesehatan

**DESCRIPTION**

*Gross Regional Domestic Product at Current Market Price by Industry in Mojokerto Regency is 82.391,83 billion rupiahs. This value is increased compared last year, that is 76.682,83 billion rupiahs in 2018. As usual, the highest contributor in GRDP Mojokerto Regency in 2019 is manufacturing sector.*

*Beside, if reviewed by Gross Domestic Regional Product at 2010 Constant Market Prices, the value of GRDP in Mojokerto Regency is 58.470,69 billion rupiahs. Next, the value of GRDP in 2018 is lower that is 55.258,90 billion rupiahs. As GRDP at Current Market Price, the highest value of GRDP at 2010 constant market price is by manufacturing sector, that is 32.102,3 billion rupiahs.*

*If reviewed by percentage distribution each sector in GRDP of Mojokerto Regency, more than half of them dominated by manufaturing sector (53,83 percent). GRDP value of Wholesale and Retail Trade is 10,52 percent, and Agriculture sector is 7,79 percent.*

*Beside, in 2019 the highest growth rate of GRDP at 2010 constant is transportation and warehousing sector that is 8,78 percent, and health service*

8,18 persen. Laju pertumbuhan terendah yaitu sektor pertanian 0,85 persen.

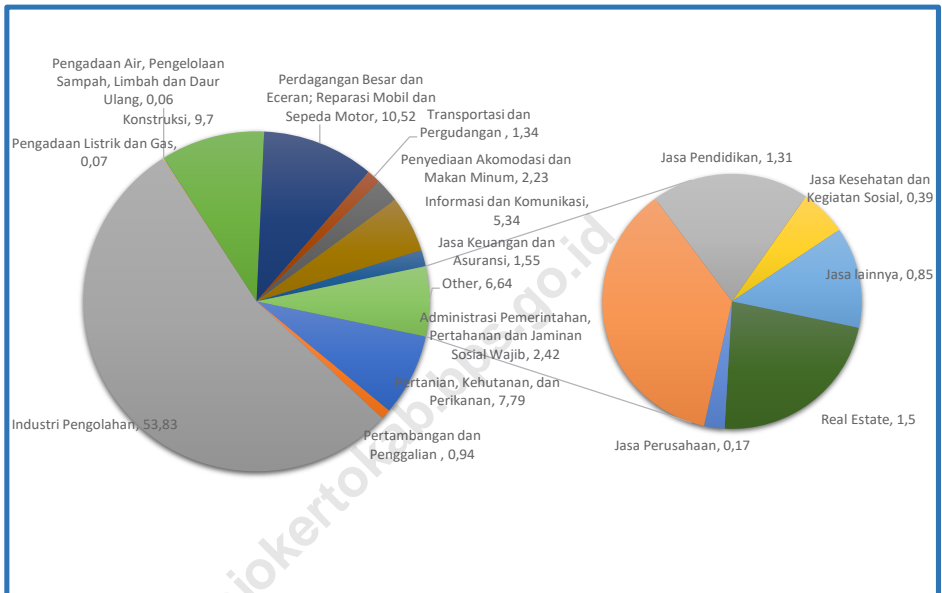
*sector 8,18 percent. Lowest growth rate GRDP is agriculture sector that is 0,85 percent.*

<https://mojokertokab.bps.go.id>



**Gambar** 12.1  
**Figures**

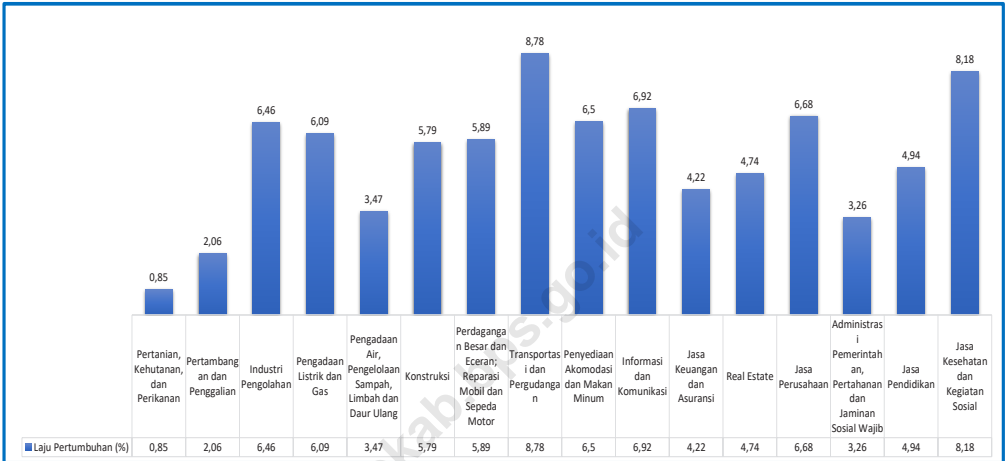
**Distribusi Persentase PDRB ADHB Menurut Lapangan Usaha (%), 2019**  
**Percentage Distribution of GRDP at Current Market Prices by Industry (%), 2019**



Sumber/Source : BPS Kabupaten Mojokerto/BPS-Statistics of Mojokerto Regency

**Gambar** 12.2  
**Figures**

**Laju Pertumbuhan PDRB ADHK 2010 Menurut Lapangan Usaha (persen), 2019**  
**Growth Rate of Gross Regional Domestic Product at 2010 Constant Market Prices by Industry (percent), 2019**



Sumber/Source : BPS Kabupaten Mojokerto/BPS-Statistics of Mojokerto Regency

**Tabel** 12.1. **Produk Domestik Regional Bruto Atas Dasar Harga Berlaku Menurut Lapangan Usaha (miliar rupiah), 2015–2019**  
**Gross Regional Domestic Product at Current Market Prices by Industry (billion rupiahs), 2015–2019**

	Lapangan Usaha/ <i>Industry</i>	2015	2016	2017	2018	2019
	(1)	(2)	(3)	(4)	(5)	(6)
A	Pertanian, Kehutanan, dan Perikanan/ <i>Agriculture, Forestry, and Fishing</i>	5 429,56	5 925,57	6 101,99	6 234,22	6 417,78
B	Pertambangan dan Penggalian/ <i>Mining and Quarrying</i>	593,57	636,15	680,60	741,43	777,52
C	Industri Pengolahan/ <i>Manufacturing</i>	31 149,11	34 129,48	37 566,59	41 007,11	44 349,87
D	Pengadaan Listrik dan Gas/ <i>Electricity and Gas</i>	34,32	37,32	44,80	49,46	53,31
E	Pengadaan Air; Pengelolaan Sampah, Limbah, dan Daur Ulang/ <i>Water Supply; Sewerage, Waste Management, and Remediation Activities</i>	37,28	40,28	43,65	46,66	48,35
F	Konstruksi/ <i>Construction</i>	5 892,50	6 586,76	7 086,58	7 616,57	7 988,99
G	Perdagangan Besar dan Eceran; Reparasi Mobil dan Sepeda Motor/ <i>Wholesale and Retail Trade; Repair of Motor Vehicles and Motorcycles</i>	5 982,05	6 693,87	7 244,57	7 980,21	8 666,79
H	Transportasi dan Pergudangan/ <i>Transportation and Storage</i>	725,43	801,20	892,80	998,21	1 104,03
I	Penyediaan Akomodasi dan Makan Minum/ <i>Accommodation and Food Service Activities</i>	1 224,76	1 386,42	1 532,46	1 684,96	1 836,19
J	Informasi dan Komunikasi/ <i>Information and Communication</i>	3 191,29	3 514,74	3 820,11	4 068,27	4 402,85

Lanjutan Tabel/*Continued Table* 12.1

Lapangan Usaha/ <i>Industry</i>		2015	2016	2017	2018	2019
(1)		(2)	(3)	(4)	(5)	(6)
K	Jasa Keuangan dan Asuransi/ <i>Financial and Insurance Activities</i>	936,58	1 049,38	1 127,82	1 208,96	1 276,66
L	Real Estat/ <i>Real Estate Activities</i>	920,72	979,47	1 052,77	1 152,21	1 238,28
M,N	Jasa Perusahaan/ <i>Business Activities</i>	93,85	103,01	111,93	123,64	135,66
O	Administrasi Pemerintahan, Pertahanan, dan Jaminan Sosial Wajib/ <i>Public Administration and Defence; Compulsory Social Security</i>	1 397,20	1 539,00	1 638,26	1 810,69	1 997,28
P	Jasa Pendidikan/ <i>Education</i>	821,27	883,23	946,09	1 012,23	1 075,74
Q	Jasa Kesehatan dan Kegiatan Sosial/ <i>Human Health and Social Work Activities</i>	227,53	245,49	268,71	290,37	322,22
R,S,T,U	Jasa Lainnya/ <i>Other Services Activities</i>	527,93	564,46	603,44	657,65	700,32
<b>Produk Domestik Bruto/ Gross Domestic Product</b>		<b>59 184,94</b>	<b>65 115,83</b>	<b>70 763,17</b>	<b>76 682,83</b>	<b>82 391,83</b>

Sumber/*Source* : BPS Kabupaten Mojokerto/*BPS-Statistics of Mojokerto Regency*

**Tabel**  
**Table** 12.2

**Produk Domestik Regional Bruto Atas Dasar Harga Konstan 2010 Menurut Lapangan Usaha (miliar rupiah), 2015–2019**  
**Gross Regional Domestic Product at 2010 Constant Market Prices by Industry (billion rupiahs), 2015–2019**

	Lapangan Usaha/ <i>Industry</i>	2015	2016	2017	2018	2019
	(1)	(2)	(3)	(4)	(5)	(6)
A	Pertanian, Kehutanan, dan Perikanan/ <i>Agriculture, Forestry, and Fishing</i>	3 741,89	3 848,05	3 878,25	3 829,55	3 861,93
B	Pertambangan dan Penggalian/ <i>Mining and Quarrying</i>	440,32	453,57	475,10	485,87	495,87
C	Industri Pengolahan/ <i>Manufacturing</i>	24 995,19	26 427,89	28 192,78	30 155,14	32 102,32
D	Pengadaan Listrik dan Gas/ <i>Electricity and Gas</i>	33,80	34,95	36,49	38,61	40,96
E	Pengadaan Air; Pengelolaan Sampah, Limbah, dan Daur Ulang/ <i>Water Supply; Sewerage, Waste Management, and Remediation Activities</i>	32,04	33,60	35,68	37,58	38,88
F	Konstruksi/ <i>Construction</i>	4 245,33	4 447,82	4 667,37	4 935,33	5 220,89
G	Perdagangan Besar dan Eceran; Reparasi Mobil dan Sepeda Motor/ <i>Wholesale and Retail Trade; Repair of Motor Vehicles and Motorcycles</i>	4 966,32	5 255,15	5 566,71	5 897,69	6 245,04
H	Transportasi dan Pergudangan/ <i>Transportation and Storage</i>	552,93	583,06	621,23	675,94	735,26
I	Penyediaan Akomodasi dan Makan Minum/ <i>Accommodation and Food Service Activities</i>	878,94	950,99	1 022,25	1 091,88	1 162,88
J	Informasi dan Komunikasi/ <i>Information and Communication</i>	3 026,24	3 248,97	3 462,50	3 679,41	3 933,97

Lanjutan Tabel/*Continued Table* 12.2

Lapangan Usaha/ <i>Industry</i>		2015	2016	2017	2018	2019
(1)		(2)	(3)	(4)	(5)	(6)
K	Jasa Keuangan dan Asuransi/ <i>Financial and Insurance Activities</i>	693,45	741,33	767,83	803,67	837,55
L	Real Estat/ <i>Real Estate Activities</i>	754,27	783,15	815,76	852,13	892,49
M,N	Jasa Perusahaan/ <i>Business Activities</i>	73,18	76,78	80,57	85,45	91,17
O	Administrasi Pemerintahan, Pertahanan, dan Jaminan Sosial Wajib/ <i>Public Administration and Defence; Compulsory Social Security</i>	1 104,66	1 156,25	1 183,81	1 233,15	1 273,31
P	Jasa Pendidikan/ <i>Education</i>	623,93	659,80	689,26	724,96	760,76
Q	Jasa Kesehatan dan Kegiatan Sosial/ <i>Human Health and Social Work Activities</i>	184,00	193,70	203,71	217,78	235,59
R,S,T,U	Jasa Lainnya/ <i>Other Services Activities</i>	445,86	465,55	488,52	514,77	541,83
<b>Produk Domestik Bruto/ Gross Domestic Product</b>		<b>46 792,33</b>	<b>49 360,59</b>	<b>52 187,82</b>	<b>55 258,90</b>	<b>58 470,69</b>

Sumber/*Source* : BPS Kabupaten Mojokerto/*BPS-Statistics of Mojokerto Regency*

**Tabel**  
**Table** 12.3

**Distribusi Persentase Produk Domestik Regional Bruto Atas Dasar Harga Berlaku Menurut Lapangan Usaha, 2015–2019**  
**Percentage Distribution of Gross Regional Domestic Product at Current Market Prices by Industry, 2015–2019**

	Lapangan Usaha/ <i>Industry</i>	2015	2016	2017	2018	2019
	(1)	(2)	(3)	(4)	(5)	(6)
A	Pertanian, Kehutanan, dan Perikanan/ <i>Agriculture, Forestry, and Fishing</i>	9,17	9,10	8,62	8,13	7,79
B	Pertambangan dan Penggalian/ <i>Mining and Quarrying</i>	1,00	0,98	0,96	0,97	0,94
C	Industri Pengolahan/ <i>Manufacturing</i>	52,63	52,41	53,09	53,48	53,83
D	Pengadaan Listrik dan Gas/ <i>Electricity and Gas</i>	0,06	0,06	0,06	0,06	0,07
E	Pengadaan Air; Pengelolaan Sampah, Limbah, dan Daur Ulang/ <i>Water Supply; Sewerage, Waste Management, and Remediation Activities</i>	0,06	0,06	0,06	0,06	0,06
F	Konstruksi/ <i>Construction</i>	9,96	10,12	10,02	9,93	9,7
G	Perdagangan Besar dan Eceran; Reparasi Mobil dan Sepeda Motor/ <i>Wholesale and Retail Trade; Repair of Motor Vehicles and Motorcycles</i>	10,11	10,28	10,24	10,41	10,52
H	Transportasi dan Pergudangan/ <i>Transportation and Storage</i>	1,23	1,23	1,26	1,3	1,34
I	Penyediaan Akomodasi dan Makan Minum/ <i>Accommodation and Food Service Activities</i>	2,07	2,13	2,17	2,2	2,23
J	Informasi dan Komunikasi/ <i>Information and Communication</i>	5,39	5,40	5,40	5,31	5,34
K	Jasa Keuangan dan Asuransi/ <i>Financial and Insurance Activities</i>	1,58	1,61	1,59	1,58	1,55

Lanjutan Tabel/*Continued Table* 12.3

Lapangan Usaha/ <i>Industry</i>		2015	2016	2017	2018	2019
(1)		(2)	(3)	(4)	(5)	(6)
L	Real Estat/ <i>Real Estate Activities</i>	1,56	1,50	1,49	1,5	1,5
M,N	Jasa Perusahaan/ <i>Business Activities</i>	0,16	0,16	0,16	0,16	0,17
O	Administrasi Pemerintahan, Pertahanan, dan Jaminan Sosial Wajib/ <i>Public Administration and Defence; Compulsory Social Security</i>	2,36	2,36	2,32	2,36	2,42
P	Jasa Pendidikan/ <i>Education</i>	1,39	1,36	1,34	1,32	1,31
Q	Jasa Kesehatan dan Kegiatan Sosial/ <i>Human Health and Social Work Activities</i>	0,38	0,38	0,38	0,38	0,39
R,S,T,U	Jasa Lainnya/ <i>Other Services Activities</i>	0,89	0,87	0,85	0,86	0,85
<b>Produk Domestik Bruto/ Gross Domestic Product</b>		<b>100,00</b>	<b>100,00</b>	<b>100,00</b>	<b>100,00</b>	<b>100,00</b>

Sumber/*Source* : BPS Kabupaten Mojokerto/*BPS-Statistics of Mojokerto Regency*



**Tabel**  
**Table** 12.4

**Laju Pertumbuhan Produk Domestik Regional Bruto Atas Dasar Harga Konstan 2010 Menurut Lapangan Usaha (persen), 2016–2019**  
**Growth Rate of Gross Regional Domestic Product at 2010 Constant Market Prices by Industry (percent), 2016–2019**

	Lapangan Usaha/ <i>Industry</i>	2015	2016	2017	2018	2019
	(1)	(2)	(3)	(4)	(5)	(6)
A	Pertanian, Kehutanan, dan Perikanan/ <i>Agriculture, Forestry, and Fishing</i>	2,14	2,84	0,79	-1,26	0,85
B	Pertambangan dan Penggalian/ <i>Mining and Quarrying</i>	1,97	3,01	4,75	2,27	2,06
C	Industri Pengolahan/ <i>Manufacturing</i>	6,59	5,73	6,68	6,96	6,46
D	Pengadaan Listrik dan Gas/ <i>Electricity and Gas</i>	2,79	3,40	4,42	5,81	6,09
E	Pengadaan Air; Pengelolaan Sampah, Limbah, dan Daur Ulang/ <i>Water Supply; Sewerage, Waste Management, and Remediation Activities</i>	2,60	4,87	6,18	5,32	3,47
F	Konstruksi/ <i>Construction</i>	3,28	4,77	4,94	5,74	5,79
G	Perdagangan Besar dan Eceran; Reparasi Mobil dan Sepeda Motor/ <i>Wholesale and Retail Trade; Repair of Motor Vehicles and Motorcycles</i>	5,32	5,82	5,93	5,95	5,89
H	Transportasi dan Pergudangan/ <i>Transportation and Storage</i>	5,87	5,45	6,55	8,81	8,78
I	Penyediaan Akomodasi dan Makan Minum/ <i>Accommodation and Food Service Activities</i>	8,63	8,20	7,49	6,81	6,5
J	Informasi dan Komunikasi/ <i>Information and Communication</i>	6,60	7,36	6,57	6,27	6,92

Lanjutan Tabel/*Continued Table* 12.4

	Lapangan Usaha/ <i>Industry</i>	2015	2016	2017	2018	2019
	(1)	(2)	(3)	(4)	(5)	(6)
K	Jasa Keuangan dan Asuransi/ <i>Financial and Insurance Activities</i>	6,90	6,90	3,58	4,67	4,22
L	Real Estat/ <i>Real Estate Activities</i>	5,37	3,83	4,16	4,46	4,74
M,N	Jasa Perusahaan/ <i>Business Activities</i>	5,67	4,91	4,94	6,07	6,68
O	Administrasi Pemerintahan, Pertahanan, dan Jaminan Sosial Wajib/ <i>Public Administration and Defence; Compulsory Social Security</i>	4,27	4,67	2,38	4,17	3,26
P	Jasa Pendidikan/ <i>Education</i>	6,73	5,75	4,47	5,18	4,94
Q	Jasa Kesehatan dan Kegiatan Sosial/ <i>Human Health and Social Work Activities</i>	3,36	5,28	5,17	6,91	8,18
R,S,T,U	Jasa Lainnya/ <i>Other Services Activities</i>	3,69	4,42	4,94	5,37	5,26
	<b>Produk Domestik Bruto/ Gross Domestic Product</b>	<b>5,65</b>	<b>5,49</b>	<b>5,73</b>	<b>5,89</b>	<b>5,81</b>

Sumber/*Source* : BPS Kabupaten Mojokerto/*BPS-Statistics of Mojokerto Regency*

**Tabel**  
**Table** 12.5

**Produk Domestik Regional Bruto Atas Dasar Harga  
Berlaku Kabupaten Mojokerto Menurut Jenis Pengeluaran  
(miliar rupiah), 2015–2019**  
**Gross Regional Domestic Product at Current Market Prices  
of Mojokerto Regency by Type of Expenditure (billion  
rupiahs), 2015–2019**

<b>Jenis Pengeluaran</b> <i>Type of Expenditure</i>	<b>2015</b>	<b>2016</b>	<b>2017</b>	<b>2018*</b>	<b>2019**</b>
(1)	(2)	(3)	(4)	(5)	(6)
Pengeluaran Konsumsi Rumah Tangga <i>Household Consumption Expenditure</i>	33 163,25	36 449,42	39 290,80	42 688,01	45 884,02
Pengeluaran Konsumsi LNPRT <i>NPISH Consumption Expenditure</i>	718,96	766,60	809,66	886,04	964,25
Pengeluaran Konsumsi Pemerintah <i>Government Consumption Expenditure</i>	1 875,40	1 794,48	1 956,25	2 168,28	2 358,67
Pembentukan Modal Tetap Bruto <i>Gross Fixed Capital Formation</i>	16 868,78	18 741,27	20 437,18	22 381,31	24 340,92
Perubahan Inventori <i>Changes in Inventories</i>	1 790,95	1 180,33	1 093,97	1 175,18	1 215,69
Net Ekspor Barang dan Jasa/ <i>Net Export of Goods and Services</i>	4 767,59	6 183,72	7 175,30	7 384,01	7 628,29
<b>Produk Domestik Bruto</b> <b>Gross Domestic Product</b>	<b>59 184,93</b>	<b>65 115,83</b>	<b>70 763,17</b>	<b>76 682,83</b>	<b>82 391,83</b>

Catatan/Note: \* Angka sementara / Preliminary Figures

\*\* Angka sangat sementara / Very Preliminary Figures

Sumber/Source: BPS Kabupaten Mojokerto/ BPS-Statistics of Mojokerto Regency

**Tabel**  
**Table** 12.6

**Produk Domestik Regional Bruto Atas Dasar Harga Konstan 2010 Kabupaten Mojokerto Menurut Jenis Pengeluaran (miliar rupiah), 2015–2019**  
**Gross Regional Domestic Product at 2010 Constant Market Prices of Mojokerto Regency by Type of Expenditure (billion rupiahs), 2015–2019**

<b>Jenis Pengeluaran</b> <b>Type of Expenditure</b>	<b>2015</b>	<b>2016</b>	<b>2017</b>	<b>2018*</b>	<b>2019**</b>
(1)	(2)	(3)	(4)	(5)	(6)
Pengeluaran Konsumsi Rumah Tangga <i>Household Consumption Expenditure</i>	25 940,46	27 255,25	28 534,26	29 894,63	31 335,98
Pengeluaran Konsumsi LNPRT <i>NPISH Consumption Expenditure</i>	478,94	485,60	497,11	528,18	560,86
Pengeluaran Konsumsi Pemerintah <i>Government Consumption Expenditure</i>	1 307,60	1 195,42	1 234,02	1 295,97	1 359,13
Pembentukan Modal Tetap Bruto <i>Gross Fixed Capital Formation</i>	12 203,17	12 870,12	13 598,14	14 464,80	15 333,48
Perubahan Inventori <i>Changes in Inventories</i>	1 554,01	981,06	985,15	997,41	1 013,89
Net Ekspor Barang dan Jasa/ <i>Net Export of Goods and Services</i>	5 308,15	6 573,15	7 339,14	8 077,91	8 867,36
<b>Produk Domestik Bruto</b> <b>Gross Domestic Product</b>	<b>46 792,33</b>	<b>49 360,59</b>	<b>52 187,82</b>	<b>55 258,90</b>	<b>58 470,69</b>

Catatan/Note: \* Angka sementara / Preliminary Figures

\*\* Angka sangat sementara / Very Preliminary Figures

Sumber/Source: BPS Kabupaten Mojokerto/ BPS-Statistics of Mojokerto Regency

**Tabel**  
**Table** 12.9

**Distribusi Produk Domestik Regional Bruto Atas Dasar Harga Berlaku Kabupaten Mojokerto Menurut Jenis Pengeluaran (persen), 2015–2019**  
***Distribution of Gross Regional Domestic Product at Current Market Prices of Mojokerto Regency by Expenditure (percent), 2015–2019***

<b>Jenis Pengeluaran</b> <b>Type of Expenditure</b>	<b>2015</b>	<b>2016</b>	<b>2017</b>	<b>2018*</b>	<b>2019**</b>
(1)	(2)	(3)	(4)	(5)	(6)
Pengeluaran Konsumsi Rumah Tangga <i>Household Consumption Expenditure</i>	56,03	55,98	55,52	55,67	55,69
Pengeluaran Konsumsi LNPRT <i>NPISH Consumption Expenditure</i>	1,21	1,18	1,14	1,16	1,17
Pengeluaran Konsumsi Pemerintah <i>Government Consumption Expenditure</i>	3,17	2,76	2,76	2,83	2,86
Pembentukan Modal Tetap Bruto <i>Gross Fixed Capital Formation</i>	28,5	28,78	28,88	29,19	29,54
Perubahan Inventori <i>Changes in Inventories</i>	3,03	1,81	1,55	1,53	1,48
Net Ekspor Barang dan Jasa/ <i>Net Export of Goods and Services</i>	8,06	9,5	10,14	9,63	9,26
<b>Produk Domestik Bruto</b> <b>Gross Domestic Product</b>	<b>100</b>	<b>100</b>	<b>100</b>	<b>100</b>	<b>100</b>

Catatan/Note: \* Angka sementara / *Preliminary Figures*

\*\* Angka sangat sementara / *Very Preliminary Figures*

Sumber/Source: BPS Kabupaten Mojokerto/ *BPS-Statistics of Mojokerto Regency*

**Tabel**  
**Table** 12.10

**Laju Pertumbuhan Produk Domestik Regional Bruto  
Atas Dasar Harga Konstan 2010 Kabupaten Mojokerto  
Menurut Jenis Pengeluaran (persen), 2015–2019**  
**Growth Rate of Gross Regional Domestic Product at  
2010 Constant Market Prices of Mojokerto Regency by  
Expenditure (percent), 2015–2019**

<b>Jenis Pengeluaran</b> <i>Type of Expenditure</i>	<b>2015</b>	<b>2016</b>	<b>2017</b>	<b>2018*</b>	<b>2019**</b>
(1)	(2)	(3)	(4)	(5)	(6)
Pengeluaran Konsumsi Rumah Tangga <i>Household Consumption Expenditure</i>	4,28	5,07	4,69	4,77	4,82
Pengeluaran Konsumsi LNPRT <i>NPISH Consumption Expenditure</i>	1,5	1,39	2,37	6,25	6,19
Pengeluaran Konsumsi Pemerintah <i>Government Consumption Expenditure</i>	2,68	-8,58	3,23	5,02	4,87
Pembentukan Modal Tetap Bruto <i>Gross Fixed Capital Formation</i>	5,19	5,47	5,66	6,37	6,01
Perubahan Inventori <i>Changes in Inventories</i>	-	-	-	-	-
Net Ekspor Barang dan Jasa/ <i>Net Export of Goods and Services</i>	-	-	-	-	-
<b>Produk Domestik Bruto</b> <b><i>Gross Domestic Product</i></b>	<b>5,65</b>	<b>5,49</b>	<b>5,73</b>	<b>5,88</b>	<b>5,81</b>

Catatan/Note: \* Angka sementara / *Preliminary Figures*

\*\* Angka sangat sementara / *Very Preliminary Figures*

Sumber/Source: BPS Kabupaten Mojokerto/ *BPS-Statistics of Mojokerto Regency*

**Tabel** 12.11  
**Table**

**Laju Indeks Harga Implisit Produk Domestik Regional Bruto Kabupaten Mojokerto Menurut Jenis Pengeluaran (persen), 2015–2019**  
**Growth Rate of Implicit Price Index of Gross Regional Domestic Product of Mojokerto Regency by Expenditure (percent), 2015–2019**

<b>Jenis Pengeluaran</b> <i>Type of Expenditure</i>	<b>2015</b>	<b>2016</b>	<b>2017</b>	<b>2018*</b>	<b>2019**</b>
(1)	(2)	(3)	(4)	(5)	(6)
Pengeluaran Konsumsi Rumah Tangga <i>Household Consumption Expenditure</i>	3,59	4,61	2,96	3,7	2,54
Pengeluaran Konsumsi LNPRT <i>NPISH Consumption Expenditure</i>	8,3	5,17	3,17	3	2,48
Pengeluaran Konsumsi Pemerintah <i>Government Consumption Expenditure</i>	5,6	4,66	5,6	5,54	3,73
Pembentukan Modal Tetap Bruto <i>Gross Fixed Capital Formation</i>	5,57	5,34	3,21	2,95	2,59
Perubahan Inventori <i>Changes in Inventories</i>	-	-	-	-	-
Net Ekspor Barang dan Jasa/ <i>Net Export of Goods and Services</i>	-	-	-	-	-
<b>Produk Domestik Bruto</b> <b><i>Gross Domestic Product</i></b>	<b>5,3</b>	<b>4,3</b>	<b>2,79</b>	<b>2,34</b>	<b>1,54</b>

Catatan/Note: \* Angka sementara / *Preliminary Figures*

\*\* Angka sangat sementara / *Very Preliminary Figures*

Sumber/Source: BPS Kabupaten Mojokerto/ *BPS-Statistics of Mojokerto Regency*

PERBANDINGAN ANTAR KABUPATEN/KOTA  
REGENCY/MUNICIPAL COMPARISON



jumlah penduduk  
1.117.688 jiwa

jumlah penduduk miskin  
108,81 ribu



pertumbuhan ekonomi  
5,81 %



indeks pembangunan manusia  
73,53







**PENJELASAN TEKNIS**

1. Data perbandingan antar kabupaten/kota di Jawa Timur merupakan data produk BPS sebagai data primer yang merupakan data strategis yang sering di cari oleh pengguna data secara series.
2. Produk Domesrik Regional Bruto menggambarkan kemampuan suatu wilayah untuk menciptakan output (nilai tambah) pada suatu waktu tertentu.
3. Untuk mengukur kemiskinan, BPS menggunakan konsep kemampuan memenuhi kebutuhan dasar (basic need approach). Dengan pendekatan ini, kemiskinan dipandang sebagai ketidakmampuan dari sisi ekonomi untuk memenuhi kebutuhan dasar makanan dan bukan makanan yang diukur dari sisi pengeluaran. Metode yang digunakan adalah menghitung Garis Kemiskinan (GK), yang terdiri dari dua komponen yaitu Garis Kemiskinan Makanan (GKM) dan Garis Kemiskinan Non-Makanan (GKNM). Penghitungan Garis Kemiskinan dilakukan secara terpisah untuk daerah perkotaan dan pedesaan.
4. Penduduk miskin adalah penduduk yang memiliki rata-rata pengeluaran per kapita per bulan

**TECHNICAL NOTES**

1. *Data comparison between regency/ municipality in East Java is the BPS product data as the primary data is the data that is often strategic in the search by the data series.*
2. *Gross Regional Domestic Product (GRDP) illustrates the ability a territory to create the output (value added) at certain time.*
3. *To measure poverty, BPS-Statistics Indonesia has used the concept of basic needs approach. Therefore, poverty is viewed as economic inability to fulfill food and non-food basic needs which are measured by consumption/expenditure. The method used is calculating poverty line, which consist of two components that are Food Poverty Line (FPL) and Non-Food Poverty Line (NFPL). The poverty line was calculated separately for urban and rural areas.*
4. *A person whose expenditure per capita per month is below the poverty line is considered to be*

di bawah Garis Kemiskinan.

5. Garis Kemiskinan Makanan (GKM) merupakan nilai pengeluaran kebutuhan minimum makanan yang disetarakan dengan 2.100 kkalori per kapita per hari. Garis Kemiskinan Non-Makanan (GKNM) adalah kebutuhan minimum untuk perumahan, sandang, pendidikan, kesehatan, dan kebutuhan dasar lainnya.
6. Indeks Pembangunan Manusia (IPM) menjelaskan bagaimana penduduk dapat mengakses hasil pembangunan dalam memperoleh pendapatan, kesehatan, pendidikan dan sebagainya. IPM diperkenalkan oleh UNDP pada tahun 1990 dan dipublikasikan secara berkala dalam laporan tahunan Human Development Report (HDR). IPM dibentuk oleh 3 (tiga) dimensi dasar: Umur panjang dan hidup sehat; pengetahuan; dan standar hidup layak.

poor.

5. *The Food Poverty Line refers to the daily minimum requirement of 2,100 kcal per capita per day. The Non-Food Poverty Line refers to the minimum requirement for household necessities for clothing, education, health, and other basic individual needs.*
6. *The Human Development Index (IPM) explains how people can access development results in obtaining income, health, education and so forth. HDI was introduced by United Nations Development Programme (UNDP) in 1990 and published periodically in the annual report of the Human Development Report. IPM was formed by three basic dimensions: a long and healthy life; knowledge; and a decent standard of living.*

**ULASAN****DESCRIPTION**

Jumlah penduduk di Jawa Timur pada tahun 2019 menurut data proyeksi penduduk adalah sebesar 39 698 631 ribu jiwa. Penduduk terbanyak berasal dari Kota Surabaya yaitu 2 896 195 ribu jiwa dan penduduk terendah sebesar 129 014 dari Kota Mojokerto (Tabel 13.1).

*The population in East Java in 2019 according to population projection data is 39 698 631 thousand inhabitants. The largest population came from the city of Surabaya, namely 2 896 195 thousand inhabitants and the lowest population was 129 014 from the city of Mojokerto (Table 13.1).*

Laju pertumbuhan ekonomi di Jawa Timur tahun 2019 sebesar 5,52% meningkat dari tahun sebelumnya sebesar 0,02%. Laju pertumbuhan ekonomi tertinggi adalah Kota Batu sebesar 6,52% dan laju pertumbuhan ekonomi terendah adalah Kabupaten Sumenep yaitu sebesar 0,14% (Tabel 13.2).

*The rate of economic growth in East Java in 2019 was 5.52%, an increase from the previous year of 0.02%. The highest economic growth rate is Batu City at 6.52% and the lowest economic growth rate is Sumenep Regency which is 0.14% (Table 13.2).*

Jumlah penduduk miskin di Jawa Timur tahun 2019 sebesar 4 112,25 ribu jiwa (Tabel 13.3). Indeks Pembangunan Manusia di Jawa Timur tahun 2019 71,50 dengan indeks tertinggi adalah Kota Surabaya sebesar 82,22 dan indeks terendah adalah Kabupaten Sampang sebesar 61,54 (Tabel 13.4).

*The number of poor people in East Java in 2019 was 4 112.25 thousand people (Table 13.3). The Human Development Index in East Java in 2019 was 71.50 with the highest index being Surabaya City at 82.22 and the lowest index was Sampang Regency at 61.54 (Table 13.4).*

**Tabel**  
**Table** 13.1

**Jumlah Penduduk Menurut Kabupaten/Kota di Provinsi  
Jawa Timur, 2015–2019**  
*Population by Regency/Municipality in East Java Province,  
2015–2019*

Kabupaten/Kota Regency/Municipality	2015	2016	2017	2018	2019
(1)	(2)	(3)	(4)	(5)	(6)
Kabupaten Pacitan	550 986	552 307	553 388	554 394	555 304
Kabupaten Ponorogo	867 393	868 814	869 894	870 705	871 370
Kabupaten Trenggalek	689 200	691 295	693 104	694 902	696 295
Kabupaten Tulungagung	1 021 190	1 026 101	1 030 790	1 035 290	1 039 284
Kabupaten Blitar	1 145 396	1 149 710	1 153 803	1 157 500	1 160 677
Kabupaten Kediri	1 546 883	1 554 385	1 561 392	1 568 113	1 574 272
Kabupaten Malang	2 544 315	2 560 675	2 576 596	2 591 795	2 606 204
Kabupaten Lumajang	1 030 193	1 033 698	1 036 823	1 039 794	1 042 395
Kabupaten Jember	2 407 115	2 419 000	2 430 185	2 440 714	2 450 668
Kabupaten Banyuwangi	1 594 083	1 599 811	1 604 897	1 609 677	1 613 991
Kabupaten Bondowoso	761 205	765 094	768 912	772 297	775 715
Kabupaten Situbondo	669 713	673 282	676 703	679 993	682 978
Kabupaten Probolinggo	1 140 480	1 148 012	1 155 214	1 162 092	1 168 503
Kabupaten Pasuruan	1 581 787	1 593 683	1 605 307	1 616 578	1 627 396
Kabupaten Sidoarjo	2 117 279	2 150 482	2 183 682	2 216 804	2 249 476
Kabupaten Mojokerto	1 080 389	1 090 075	1 099 504	1 108 718	1 117 688
Kabupaten Jombang	1 240 985	1 247 303	1 253 078	1 258 618	1 263 814
Kabupaten Nganjuk	1 041 716	1 045 375	1 048 799	1 051 900	1 054 611
Kabupaten Madiun	676 087	677 993	679 888	681 394	682 684

Kabupaten/Kota <i>Regency/Municipality</i>	2015	2016	2017	2018	2019
(1)	(2)	(3)	(4)	(5)	(6)
Kabupaten Magetan	627 413	627 984	628 609	628 924	628 977
Kabupaten Ngawi	828 783	829 480	829 899	830 090	830 108
Kabupaten Bojonegoro	1 236 607	1 240 383	1 243 906	1 246 927	1 249 692
Kabupaten Tuban	1 152 915	1 158 374	1 163 614	1 168 277	1 172 790
Kabupaten Lamongan	1 187 795	1 188 193	1 188 478	1 188 913	1 189 106
Kabupaten Gresik	1 256 313	1 270 702	1 285 018	1 299 024	1 312 881
Kabupaten Bangkalan	954 305	962 773	970 894	978 892	986 672
Kabupaten Sampang	936 801	947 614	958 082	968 520	978 875
Kabupaten Pamekasan	845 314	854 194	863 004	871 497	879 992
Kabupaten Sumenep	1 072 113	1 076 805	1 081 204	1 085 227	1 088 910
Kota Kediri	280 004	281 978	284 002	285 582	287 409
Kota Blitar	137 908	139 117	139 995	140 971	141 876
Kota Malang	851 298	856 410	861 414	866 118	870 682
Kota Probolinggo	229 013	231 112	233 123	235 211	237 208
Kota Pasuruan	194 815	196 202	197 696	199 078	200 422
Kota Mojokerto	125 706	126 404	127 279	128 282	129 014
Kota Madiun	174 995	175 607	176 099	176 697	177 007
Kota Surabaya	2 848 583	2 862 406	2 874 699	2 885 555	2 896 195
Kota Batu	200 485	202 319	203 997	205 788	207 490
<b>Jawa Timur</b>	<b>38 847 561</b>	<b>39 075 152</b>	<b>39 292 971</b>	<b>39 500 851</b>	<b>39 698 631</b>

Catatan/Note: <sup>1</sup> Data dari Hasil Proyeksi Penduduk Indonesia 2015–2045 (Pertengahan tahun/Juni)/Data from the result of Indonesia Population Projection 2015–2045 (mid year/June)

Sumber/Source: Dinas Kependudukan dan Pencatatan Sipil Jawa Timur./Population and Civil Registration East Java.

**Tabel**  
**Table** 13.2

**Laju Pertumbuhan Produk Domestik Regional Bruto Atas Dasar Harga Konstan 2010 Menurut Kabupaten/Kota di Provinsi Jawa Timur (persen), 2015–2019**  
**Rate of Growth of Gross Regional Domestic Products at Constant 2010 Prices by Regency/Municipality in East Java Province (percent), 2015–2019**

Kabupaten/Kota Regency/Municipality	2015	2016	2017	2018	2019
(1)	(2)	(3)	(4)	(5)	(6)
Kabupaten Pacitan	5,10	5,21	4,98	5,51	5,08
Kabupaten Ponorogo	5,25	5,29	5,10	5,31	5,01
Kabupaten Trenggalek	5,03	5,00	5,02	5,03	5,08
Kabupaten Tulungagung	4,99	5,02	5,08	5,21	5,32
Kabupaten Blitar	5,06	5,08	5,07	5,10	5,12
Kabupaten Kediri	4,88	5,02	4,90	5,08	5,07
Kabupaten Malang	5,27	5,30	5,43	5,56	5,50
Kabupaten Lumajang	4,62	4,70	5,05	5,02	4,77
Kabupaten Jember	5,36	5,23	5,11	5,23	5,31
Kabupaten Banyuwangi	6,01	5,38	5,45	5,84	5,55
Kabupaten Bondowoso	4,95	4,97	5,03	5,10	5,29
Kabupaten Situbondo	4,86	5,00	5,07	5,47	5,45
Kabupaten Probolinggo	4,76	4,77	4,46	4,47	4,56
Kabupaten Pasuruan	5,38	5,44	5,72	5,79	5,83
Kabupaten Sidoarjo	5,24	5,51	5,80	6,02	5,99
Kabupaten Mojokerto	5,65	5,49	5,73	5,88	5,81
Kabupaten Jombang	5,36	5,40	5,36	5,44	5,06
Kabupaten Nganjuk	5,18	5,29	5,26	5,39	5,36
Kabupaten Madiun	5,26	5,27	5,42	5,10	5,42

Kabupaten/Kota Regency/Municipality	2015	2016	2017	2018	2019
(1)	(2)	(3)	(4)	(5)	(6)
Kabupaten Magetan	5,17	5,31	5,09	5,22	5,04
Kabupaten Ngawi	5,08	5,21	5,07	5,21	5,05
Kabupaten Bojonegoro	17,42	21,95	10,25	4,40	6,34
Kabupaten Tuban	4,89	4,90	4,98	5,17	5,14
Kabupaten Lamongan	5,77	5,86	5,50	5,45	5,44
Kabupaten Gresik	6,61	5,49	5,83	5,97	5,41
Kabupaten Bangkalan	-2,66	0,66	3,53	4,22	1,03
Kabupaten Sampang	2,08	6,17	4,69	4,56	1,42
Kabupaten Pamekasan	5,32	5,35	5,04	5,46	4,92
Kabupaten Sumenep	1,27	2,58	2,86	3,63	0,14
Kota Kediri	5,36	5,54	5,14	5,43	5,47
Kota Blitar	5,68	5,76	5,78	5,83	5,84
Kota Malang	5,61	5,61	5,69	5,72	5,73
Kota Probolinggo	5,86	5,88	5,88	5,94	5,94
Kota Pasuruan	5,53	5,46	5,47	5,54	5,56
Kota Mojokerto	5,74	5,77	5,65	5,80	5,75
Kota Madiun	6,15	5,90	5,93	5,96	5,69
Kota Surabaya	5,97	6,00	6,13	6,20	6,10
Kota Batu	6,69	6,61	6,56	6,50	6,52
<b>Jawa Timur</b>	<b>5,44</b>	<b>5,57</b>	<b>5,46</b>	<b>5,50</b>	<b>5,52</b>

Sumber/Source: BPS, berbagai sensus, survei dan sumber lain/BPS-Statistics Indonesia, various census, survey, and other sources



**Tabel** 13.3  
**Table**

**Jumlah Penduduk Miskin Menurut Kabupaten/Kota di  
Provinsi Jawa Timur (ribu), 2015–2019**  
**Number of Poor Population by Regency/Municipality in East  
Java Province (thousand), 2015–2019**

Kabupaten/Kota Regency/Municipality	2015	2016	2017	2018	2019
(1)	(2)	(3)	(4)	(5)	(6)
Kabupaten Pacitan	92,08	85,53	85,26	78,64	75,86
Kabupaten Ponorogo	103,22	102,06	99,03	90,22	83,97
Kabupaten Trenggalek	92,17	91,49	89,77	83,50	76,44
Kabupaten Tulungagung	87,37	84,35	82,80	75,23	70,01
Kabupaten Blitar	114,12	113,51	112,93	112,40	103,75
Kabupaten Kediri	199,38	197,43	191,08	177,20	163,95
Kabupaten Malang	292,87	293,74	283,96	268,49	246,60
Kabupaten Lumajang	118,51	115,91	112,65	103,69	98,88
Kabupaten Jember	269,54	265,10	266,90	243,42	226,57
Kabupaten Banyuwangi	146,00	140,45	138,54	125,50	121,37
Kabupaten Bondowoso	113,72	114,63	111,66	110,98	103,33
Kabupaten Situbondo	91,17	89,68	88,23	80,27	76,44
Kabupaten Probolinggo	236,96	240,47	236,72	217,06	207,22
Kabupaten Pasuruan	169,19	168,06	165,64	152,48	141,09
Kabupaten Sidoarjo	136,13	136,79	135,42	125,75	119,29
Kabupaten Mojokerto	113,86	115,38	111,79	111,55	108,81
Kabupaten Jombang	133,75	133,32	131,16	120,19	116,44
Kabupaten Nganjuk	132,04	127,90	125,52	127,28	118,51
Kabupaten Madiun	84,74	85,97	83,43	77,75	71,91
Kabupaten Magetan	71,16	69,24	65,87	64,86	60,43

Kabupaten/Kota Regency/Municipality	2015	2016	2017	2018	2019
(1)	(2)	(3)	(4)	(5)	(6)
Kabupaten Ngawi	129,32	126,65	123,76	123,09	119,43
Kabupaten Bojonegoro	193,99	180,99	178,25	163,94	154,64
Kabupaten Tuban	196,59	198,35	196,10	178,64	170,80
Kabupaten Lamongan	182,64	176,92	171,38	164,00	157,11
Kabupaten Gresik	170,76	167,12	164,08	154,02	148,61
Kabupaten Bangkalan	216,23	205,71	206,53	191,33	186,11
Kabupaten Sampang	240,35	227,80	225,13	204,82	202,21
Kabupaten Pamekasan	146,92	142,32	137,77	125,76	122,43
Kabupaten Sumenep	216,84	216,14	211,92	218,60	211,98
Kota Kediri	23,77	23,64	24,07	21,90	20,54
Kota Blitar	10,04	9,97	11,22	10,47	10,10
Kota Malang	39,10	37,03	35,88	35,49	35,39
Kota Probolinggo	18,66	18,37	18,23	16,90	16,37
Kota Pasuruan	14,52	14,93	14,85	13,45	12,92
Kota Mojokerto	7,72	7,24	7,28	7,04	6,63
Kota Madiun	8,55	9,05	8,70	7,92	7,69
Kota Surabaya	165,72	161,01	154,71	140,81	130,55
Kota Batu	9,43	9,05	8,77	7,98	7,89
<b>Jawa Timur</b>	<b>4789,12</b>	<b>4703,3</b>	<b>4617,01</b>	<b>4332,59</b>	<b>4112,25</b>

Sumber/Source: BPS, Survei Sosial Ekonomi Nasional (Susenas)/BPS-Statistics Indonesia, National Socioeconomic Survey

**Tabel**  
**Table** 13.4

**Indeks Pembangunan Manusia Menurut Kabupaten/Kota  
 di Provinsi Jawa Timur, 2015–2019**  
*Human Development Index by Regency/Municipality in East  
 Java Province, 2015–2019*

Kabupaten/Kota Regency/Municipality	2015	2016	2017	2018	2019
(1)	(2)	(3)	(4)	(5)	(6)
Kabupaten Pacitan	64,92	65,74	66,51	67,33	68,16
Kabupaten Ponorogo	68,16	68,93	69,26	69,91	70,56
Kabupaten Trenggalek	67,25	67,78	68,10	68,71	69,46
Kabupaten Tulungagung	70,07	70,82	71,24	71,99	72,62
Kabupaten Blitar	68,13	68,88	69,33	69,93	70,57
Kabupaten Kediri	68,91	69,87	70,47	71,07	71,85
Kabupaten Malang	66,63	67,51	68,47	69,40	70,35
Kabupaten Lumajang	63,02	63,74	64,23	64,83	65,33
Kabupaten Jember	63,04	64,01	64,96	65,96	66,69
Kabupaten Banyuwangi	68,08	69,00	69,64	70,06	70,60
Kabupaten Bondowoso	63,95	64,52	64,75	65,27	66,09
Kabupaten Situbondo	64,53	65,08	65,68	66,42	67,09
Kabupaten Probolinggo	63,83	64,12	64,28	64,85	65,60
Kabupaten Pasuruan	65,04	65,71	66,69	67,41	68,29
Kabupaten Sidoarjo	77,43	78,17	78,70	79,50	80,05
Kabupaten Mojokerto	70,85	71,38	72,36	72,64	73,53
Kabupaten Jombang	69,59	70,03	70,88	71,86	72,85
Kabupaten Nganjuk	69,90	70,50	70,69	71,23	71,71
Kabupaten Madiun	69,39	69,67	70,27	71,01	71,69

<b>Kabupaten/Kota Regency/Municipality</b>	<b>2015</b>	<b>2016</b>	<b>2017</b>	<b>2018</b>	<b>2019</b>
(1)	(2)	(3)	(4)	(5)	(6)
Kabupaten Magetan	71,39	71,94	72,60	72,91	73,49
Kabupaten Ngawi	68,32	68,96	69,27	69,91	70,41
Kabupaten Bojonegoro	66,17	66,73	67,28	67,85	68,75
Kabupaten Tuban	65,52	66,19	66,77	67,43	68,37
Kabupaten Lamongan	69,84	70,34	71,11	71,97	72,57
Kabupaten Gresik	73,57	74,46	74,84	75,28	76,10
Kabupaten Bangkalan	61,49	62,06	62,30	62,87	63,79
Kabupaten Sampang	58,18	59,09	59,90	61,00	61,94
Kabupaten Pamekasan	63,10	63,98	64,93	65,41	65,94
Kabupaten Sumenep	62,38	63,42	64,28	65,25	66,22
Kota Kediri	75,67	76,33	77,13	77,58	78,08
Kota Blitar	76,00	76,71	77,10	77,58	78,56
Kota Malang	80,05	80,46	80,65	80,89	81,32
Kota Probolinggo	71,01	71,50	72,09	72,53	73,27
Kota Pasuruan	73,78	74,11	74,39	74,78	75,25
Kota Mojokerto	75,54	76,38	76,77	77,14	77,96
Kota Madiun	79,48	80,01	80,13	80,33	80,88
Kota Surabaya	79,47	80,38	81,07	81,74	82,22
Kota Batu	72,62	73,57	74,26	75,04	75,88
<b>Jawa Timur</b>	<b>68,95</b>	<b>69,74</b>	<b>70,27</b>	<b>70,77</b>	<b>71,50</b>

Sumber/Source: BPS, Survei Sosial Ekonomi Nasional (Susenas)/BPS-Statistics Indonesia, National Socioeconomic Survey



Sensus  
Penduduk  
2020

# DATA

## MENCERDASKAN BANGSA

— *Enlighten The Nation* —



**BADAN PUSAT STATISTIK  
KABUPATEN MOJOKERTO**

*BPS-Statistics of Mojokerto Regency*

Jl. RA. Basuni 35 Mojokerto, Jawa Timur

Telp (0321) 321801, Faks (0321) 321801,

email: [bps3516@bps.go.id](mailto:bps3516@bps.go.id), Website: [mojokertokab.bps.go.id](http://mojokertokab.bps.go.id)

ISSN 2355-9772

