

Katalog /Catalog: 1102001.3509

KABUPATEN JEMBER DALAM ANGKA

***JEMBER REGENCY
IN FIGURES
2020***



**BADAN PUSAT STATISTIK
KABUPATEN JEMBER**
BPS-Statistics of Jember Regency



KABUPATEN JEMBER
DALAM ANGKA
JEMBER REGENCY
IN FIGURES
2020

berkab.lbps.go.id

KABUPATEN JEMBER DALAM ANGKA
Jember Regency in Figures
2020

ISSN: 0215.5524

No. Publikasi/Publication Number: 3509.2002

Katalog /Catalog: 1102001.3509

Ukuran Buku/Book Size: 14,8 cm x 21 cm

Jumlah Halaman/Number of Pages : lxiv + 552 hal/pages

Naskah/Manuscript:

Badan Pusat Statistik Kabupaten Jember

BPS-Statistics of Jember Regency

Penyunting/Editor:

Badan Pusat Statistik Kabupaten Jember

BPS-Statistics of Jember Regency

Gambar Kover/Cover Design:

Badan Pusat Statistik Kabupaten Jember

BPS-Statistics of Jember Regency

Ilustrasi Kover/Cover Illustration:

Kebun Teh Gunung Gambir Jember

Diterbitkan oleh/Published by:

©**BPS Kabupaten Jember**/*BPS-Statistics of Jember Regency*

Dicetak oleh/Printed by:

CV. Azka Putra Pratama

Dilarang mengumumkan, mendistribusikan, mengomunikasikan, dan/atau menggandakan sebagian atau seluruh isi buku ini untuk tujuan komersil tanpa izin tertulis dari Badan Pusat Statistik.

Prohibited to announce, distribute, communicate, and/or copy part or all of this book for commercial purpose without permission from BPS-Statistics Indonesia.

PETA WILAYAH KABUPATEN JEMBER MAP OF JEMBER REGENCY



Jember dalam Peta Jawa Timur

Jember in East Java Map



KEPALA BPS KABUPATEN JEMBER
CHIEF STATISTICIAN OF JEMBER REGENCY



Ir. Arif Joko Sutejo, MM



KATA PENGANTAR

Kabupaten Jember Dalam Angka 2020 merupakan publikasi tahunan yang diterbitkan oleh BPS Kabupaten Jember. Dalam rangka meningkatkan kualitas layanan BPS kepada pengguna data untuk penyediaan data perencanaan pembangunan yang lebih cepat maka penyusunan Kabupaten Jember Dalam Angka untuk penyediaan data perencanaan pembangunan di rilis lebih awal pada bulan Mei 2020. Disadari bahwa publikasi ini belum sepenuhnya memenuhi harapan pihak pemakai data khususnya para perencana, namun diharapkan dapat membantu melengkapi penyusunan rencana pembangunan di Kabupaten Jember.

Publikasi ini dapat terwujud berkat kerja sama dan bantuan dari berbagai pihak baik instansi pemerintah maupun swasta. Kepada semua pihak yang telah memberikan bantuan disampaikan penghargaan dan terima kasih yang sebesar-besarnya.

Walaupun publikasi ini telah disiapkan sebaik-baiknya, namun disadari masih ada kekurangan dan kesalahan yang terjadi. Untuk perbaikan publikasi ini, tanggapan dan saran yang bersifat konstruktif dari para pemakai sangat diharapkan.

Jember, Mei 2020
Kepala BPS
Kabupaten Jember


Ir. Arif Joko Sutejo, MM



PREFACE

Jember Regency in figure 2020 is an annual publication published by BPS of Jember Regency. In order to improve the quality of BPS services for data users for the provision of faster development planning data, the preparation of Jember District in Figures for the provision of development planning data was released earlier in May 2020. It was realized that this publication had not fully met the expectations of data users, especially the planner, but is expected to help complete the preparation of development plans in Jember Regency.

This publication was made possible thanks to the cooperation and assistance of various parties, both government and private agencies. To all parties who have provided assistance, a big appreciation and gratitude was expressed.

Although this publication has been prepared as well as possible, but it is realized there are still shortcomings and errors that occur. To improve this publication, constructive responses and suggestions from users are highly expected.

*Jember, May 2020
Chief Statistician of
Jember Regency*



Ir. Arif Joko Sutejo, MM

DAFTAR ISI / CONTENTS

	Halaman <i>Page</i>
Kata Pengantar/ <i>Preface</i>	vii
Daftar Isi/ <i>Contents</i>	ix
Daftar Tabel/ <i>List of Tables</i>	xi
Daftar Gambar/ <i>List of Figures</i>	liv
Daftar Singkatan/ <i>List of Abbreviations</i>	lix
Statistik Kunci/ <i>Key Statistics</i>	lxiii
1. Geografi dan Iklim/ <i>Geography and Climate</i>	1
2. Pemerintahan/ <i>Government</i>	17
3. Penduduk dan Ketenagakerjaan/ <i>Population and Employment</i>	57
4. Sosial dan Kesejahteraan Rakyat/ <i>Social and Welfare</i>	89
5. Pertanian, Kehutanan, Peternakan, dan Perikanan/ <i>Agriculture, Forestry, Livestock, and Fishery</i>	223
6. Industri, Pertambangan, dan Energi/ <i>Industry, Mining, and Energy</i>	367
7. Pariwisata/ <i>Tourism</i>	381
8. Transportasi dan Komunikasi/ <i>Transportation and Communication</i>	413
9. Perbankan, Koperasi, dan Harga-harga/ <i>Banking, Cooperative, dan Prices</i>	477
10. Pengeluaran Penduduk/ <i>Population Expenditure</i>	493
11. Perdagangan/ <i>Trade</i>	503
12. Sistem Neraca Regional/ <i>System of Regional Accounts</i>	513
13. Perbandingan Antar Kabupaten/Kota/ <i>Regency/Municipal Comparison</i>	537

DAFTAR TABEL/LIST OF TABLES

Halaman
Page

1.	GEOGRAFI DAN IKLIM/GEOGRAPHY AND CLIMATE	
1.1	KEADAAN GEOGRAFI	
	GEOGRAPHY CONDITION	
1.1.1	Luas Daerah dan Jumlah Pulau Menurut Kecamatan, 2019 <i>Total Area and Number of Islands by Subdistrict, 2019</i>	7
1.1.2	Tinggi Wilayah dan Jarak ke Ibukota Kabupaten Menurut Kecamatan di Kabupaten Jember, 2019 <i>Altitude and Distance to the Capital or Regency by Subdistrict in Jember Regency, 2019</i>	8
1.1.3	Luas Wilayah (Km ²) Kecamatan Menurut Klasifikasi Lereng di Kabupaten Jember, 2019 <i>The Area (Km²) of Subdistricts According to Slope Classification in Jember Regency, 2019</i>	9
1.1.4	Luas Wilayah (Km ²) Kecamatan Menurut Ketinggian Tempat (meter, dpl) di Kabupaten Jember, 2019 <i>The Area (Km²) of Subdistricts According to The Height (meter, dpl) in Jember Regency, 2019</i>	10
1.1.5	Pulau-pulau Kecil atau Kepulauan Yang Memiliki Nama di Kabupaten Jember, 2019	11
1.1.6	Pulau-pulau Kecil atau Kepulauan Yang Belum Memiliki Nama di Kabupaten Jember, 2019	12
1.1.7	Jarak (Km) Terdekat Antar Kecamatan di Kabupaten Jember, 2019 <i>The Shortest Distance (Km) between Subdistricts in Jember Regency, 2019</i>	14
1.2	KEADAAN IKLIM/	
	CLIMATE CONDITION	
1.2.1	Pengamatan Unsur Iklim Menurut Bulan di Stasiun Jember, 2019 <i>Observation of Climate Elements by Months at Jember Station, 2019..</i>	15

2. PEMERINTAHAN/GOVERNMENT

2.1 WILAYAH ADMINISTRATIF

ADMINISTRATIVE AREA

2.1.1	Jumlah Desa ¹ /Kelurahan Menurut Kecamatan, 2015-2019 <i>Number of Villages¹/Kelurahan by Subdistrict, 2015-2019</i>	25
2.1.2	Banyaknya Kelurahan/Desa dan Dusun Menurut Kecamatan di Kabupaten Jember , 2019..... <i>Number of Village and Subvillage By Subdistricts in Jember Regency, 2019</i>	26
2.1.3	Banyaknya Perangkat Desa, Jumlah RT dan RW Menurut Kecamatan di Kabupaten Jember, 2019 <i>Number of Village Tools, RT and RW By Subdistricts in Jember Regency, 2019</i>	27
2.1.4	Banyaknya Kepala Desa Menurut Kecamatan dan Pendidikan yang Ditamatkan di Kabupaten Jember, 2019 <i>The Number Village Head/Lurah According to Subdistricts and His Educational level in Jember Regency, 2019</i>	28
2.1.5	Banyaknya Perangkat Desa Menurut Kecamatan di Kabupaten Jember, 2019 <i>The Number of Villages officials According to Subdistrict in Jember Regency, 2019</i>	29
2.1.6	Banyaknya Organisasi Masyarakat Menurut Kecamatan dan Katagorinya di Kabupaten Jember, 2019 <i>The Number of Mass Organisation According to Subdistrict And its Category in Jember Regency, 2019</i>	31
2.1.7	Banyaknya Organisasi Masyarakat Menurut Kecamatan dan Bidang Kegiatan di Kabupaten Jember, 2019 <i>The Number Mass Organisation According To Subdistricts Dan Activity Scope in Jember Regency, 2019</i>	32
2.2	DEWAN PERWAKILAN RAKYAT DAERAH	
	REGIONAL HOUSE OF REPRESENTATIVE	
2.2.1	Banyaknya Anggota DPRD Menurut Partai Politik dan Jenis Kelamin di Kabupaten Jember, 2019 <i>Number of Local Representatives By Political Party and Sex in Jember Regency, 2019</i>	33

2.2.2	Banyaknya Anggota DPRD Menurut Partai Politik di Kabupaten Jember, 2019 <i>Number of Local Representatives By Political Party in Jember Regency, 2019</i>	34
2.2.3	Banyaknya Anggota DPRD Menurut Partai Politik dan Tingkat Pendidikan di Kabupaten Jember, 2019 <i>The Number of Local Representatives By Political Party and Educational Level in Jember Regency, 2019</i>	35
2.2.4	Perkembangan Banyaknya Produk DPRD Menurut Jenis Produk di Kabupaten Jember, 1998-2019..... <i>The Development Number of Representatives Products By Product Type in Jember Regency, 1998-2019</i>	36
2.2.5	Jumlah Kunjungan Kerja dan Pengaduan di DPRD Kabupaten Jember Menurut Bulan di Kabupaten Jember, Tahun 2019 <i>Number of Official Visit and Complains in Local House of Representatives Regency of Jember By Months in Jember Regency, 2019</i>	37
2.3	SUMBER DAYA MANUSIA HUMAN RESOURCES	
2.3.1	Jumlah Pegawai Negeri Sipil Menurut Jabatan dan Jenis Kelamin, Desember 2018 dan Desember 2019..... <i>Number of Civil Servants by Occupation and Sex, December 2018 dan December 2019</i>	38
2.3.2	Jumlah Pegawai Negeri Sipil Menurut Tingkat Pendidikan dan Jenis Kelamin Desember 2018 dan Desember 2019 <i>Number of Civil Servants by Educational Level and Sex December 2018 and December 2019</i>	40
2.3.3	Jumlah Pegawai Negeri Sipil Menurut Tingkat Kepangkatan dan Jenis Kelamin Desember 2018 dan Desember 2019 <i>Number of Civil Servants by Hierarchy and Sex, December 2018 and December 2019</i>	42
2.4	KEUANGAN PEMERINTAH GOVERNMENT FINANCE	
2.4.1	Realisasi Pendapatan Pemerintah Kabupaten Jember Menurut Jenis Pendapatan (ribu rupiah), 2016–2019	

	<i>Actual Jember Regency Government Revenues by Kind of Revenues (thousand rupiahs), 2016–2019</i>	44
2.4.2	Realisasi Belanja Pemerintah Kabupaten Jember Menurut Jenis Belanja (ribu rupiah), 2016–2019 <i>Actual Jember Regency Government Expenditures by Kind of Expenditures (thousand rupiahs), 2016–2019</i>	46
2.4.3	Rencana Anggaran Belanja Pemerintah Kabupaten Jember Menurut Jenis Belanja (ribu rupiah), 2016–2019 <i>The Plan of Jember Regency Government Budget Expenditures by Kind of Expenditures (thousand rupiahs), 2016–2019</i>	48
2.4.4	Target dan Realisasi Pendapatan Asli Daerah (PAD) di Kabupaten Jember, 2019 <i>The Target and Realization of Local Genuine Income (PAD) in Jember Regency, 2019</i>	50
2.4.5	Jumlah Pendapatan/Pajak PKB dan BBNKB (rupiah) Menurut Bulan fi Kabupaten Jember, 2019 <i>The Total Amount of Income/ PKB and BBNKB Taxes (rupiah) By Month in Jember Regency, 2019</i>	55
2.4.6	Rekapitulasi Target Pokok dan Realisasi Penerimaan PBB Semua Sektor di Kabupaten Jember, 2019 <i>Main Target and PBB Income Realization Recapitulation All Sectors in Jember Regency, 2019</i>	56
3.	PENDUDUK DAN KETENAGAKERJAAN/ POPULATION AND EMPLOYMENT	
3.1	PENDUDUK/ POPULATION	
3.1.1	Penduduk, Laju Pertumbuhan Penduduk per Tahun, Distribusi Persentase Penduduk, Kepadatan Penduduk, Rasio Jenis Kelamin Penduduk Menurut Kecamatan di Kabupaten Jember, 2019 <i>Population, Annual Population Growth Rate, Percentage Distribution of Population, Population Density, and Population Sex Ratio by Subdistrict in Jember Regency, 2019</i>	65
3.1.2	Proyeksi Penduduk, Laju Pertumbuhan Penduduk per Tahun, Distribusi Persentase Penduduk, Kepadatan Penduduk, Rasio Jenis Kelamin Penduduk Menurut Kecamatan di Kabupaten Jember, 2019	

	<i>Projection Population, Annual Population Growth Rate, Percentage Distribution of Population, Population Density, and Population Sex Ratio by Subdistrict in Jember Regency, 2019.....</i>	67
3.1.3	Jumlah Penduduk Menurut Jenis Kelamin di Kabupaten Jember, 2019 <i>Population Statistics According to Gender in Jember Regency, 2019.....</i>	69
3.1.4	Jumlah Proyeksi Penduduk Menurut Jenis Kelamin di Kabupaten Jember, 2019 <i>Projection of Population Statistics According to Gender in Jember Regency, 2019</i>	70
3.1.5	Persentase Penduduk Menurut Kelompok Umur dan Jenis Kelamin, Hasil Survei Sosial Ekonomi Nasional 2019	
	<i>Percentage of Population by Age Group and Sex, 2019 The Results of National Socio Economic Survey.....</i>	71
3.2	KETENAGAKERJAAN/ EMPLOYMENT	
3.2.1	Jumlah Penduduk Berumur 15 Tahun Keatas Menurut Jenis Kegiatan Selama Seminggu yang Lalu dan Jenis Kelamin di Kabupaten Jember, 2019 <i>Population Aged 15 Years and Over by Type of Activity During The Previous Week and Sex in Jember Regency, 2019.....</i>	72
3.2.2	Penduduk Berumur 15 Tahun ke Atas Menurut Pendidikan Tertinggi yang Ditamatkan dan Jenis Kegiatan Selama Seminggu yang Lalu , 2019 <i>Population 15 Years of Age and Over by Educational Attainment and Type of Activity During the Previous Week, 2019.....</i>	73
3.2.3	Penduduk Berumur 15 Tahun ke Atas yang Termasuk Angkatan Kerja Menurut Pendidikan Tertinggi yang Ditamatkan dan Jenis Kelamin, Hasil Survei Angkatan Kerja Nasional (SAKERNAS) bulan Agustus Tahun 2019	
	<i>Population 15 Years of Age and Over Who Are in Labor Force by Educational Attainment and Sex of 2019 National Labor Force Survey (SAKERNAS) in August.....</i>	75
3.2.4	Penduduk Umur 15 Tahun Ke Atas yang Bekerja Selama Seminggu yang Lalu Menurut Status Pekerjaan Utama dan Jenis Kelamin, Hasil Survei Angkatan Kerja Nasional (SAKERNAS) bulan Agustus	

	Tahun 2019	
	<i>Population 15 Years of Age and Over who Worked During the Previous Week by Main Employment Status and Sex of 2019 National Labor Force Survey (SAKERNAS) in August.....</i>	76
3.2.5	Persentase Penduduk Umur 15 Tahun Ke Atas yang Bekerja Selama Seminggu yang Lalu Menurut Lapangan Pekerjaan Utama dan Jenis Kelamin, Hasil Survei Angkatan Kerja Nasional (SAKERNAS) bulan Agustus Tahun 2019 <i>Percentage Population 15 Years of Age and Over who Worked During the Previous Week by Main Industry and Sex of 2019 National Labor Force Survey (SAKERNAS) in August.</i>	77
3.2.6	Penduduk Berumur 15 Tahun ke Atas yang Bekerja Selama Seminggu yang Lalu Menurut Golongan Umur dan Jenis Kelamin, Hasil Survei Angkatan Kerja Nasional (SAKERNAS) bulan Agustus Tahun 2019 <i>Population 15 Years of Age and Over Who Worked During the Previous Week by Age Group and Sex, of 2019 National Labor Force Survey (SAKERNAS) in August.</i>	78
3.2.7	Penduduk Berumur 15 Tahun ke Atas yang Bekerja Selama Seminggu yang Lalu Menurut Pendidikan Tertinggi yang Ditamatkan dan Jenis Kelamin, Hasil Survei Angkatan Kerja Nasional (SAKERNAS) bulan Agustus Tahun 2019 <i>Population 15 Years of Age and Over Who Worked During the Previous Week by Regency/City and Educational Attainment fr of 2019 National Labor Force Survey (SAKERNAS) in August.....</i>	79
3.2.8	Banyaknya Pencari Kerja Menurut Tingkat Pendidikan dan Jenis Kelamin di Kabupaten Jember, 2019 <i>The Number of Job Seekers According to Education Level and Sex in Jember Regency, 2019.....</i>	80
3.2.9	Banyaknya Transmigran Menurut Daerah Tujuan dan Jenis Program Transmigrasi di Kabupaten Jember, 2019 <i>The Number of Transmigrants By Destination Region and Type of Program in Jember Regency , 2019.....</i>	81
3.2.10	Banyaknya Pemberangkatan Transmigran Menurut Kecamatan Asal dan Jenis Program Transmigrasi di Kabupaten Jember, 2019 <i>The Number of Transmigrant Delivery By Original Subdistrict and Type</i>	

	Halaman Page
	82
3.2.11	83
3.2.12	84
3.2.13	86
4.	
4.1	
4.1.1	97
4.1.2	100
4.1.3	101

4.1.4	Jumlah Sekolah, Guru, dan Murid Madrasah Ibtidaiyah (MI) di Bawah Kementerian Agama Menurut Kecamatan Menurut Kecamatan, 2018/2019 dan 2019/2020 <i>Number of Schools, Teachers, and Pupils in Madrasah Ibtidaiyah (MI) Under The Ministry of Religious Affairs by Subdistrict, 2018/2019 dan 2019/2020</i>	104
4.1.5	Jumlah Sekolah, Guru, dan Murid Sekolah Menengah Pertama (SMP) di Bawah Kementerian Pendidikan dan Kebudayaan Menurut Kecamatan, 2018/2019 dan 2019/2020 <i>Number of Schools, Teachers, and Pupils in Junior High Schools Under The Ministry of Education and Culture by Subdistrict, 2018/2019 dan 2019/2020</i>	107
4.1.6	Jumlah Sekolah, Guru, dan Murid Madrasah Tsanawiyah (MTs) di Bawah Kementerian Agama Menurut Kecamatan, 2018/2019 dan 2019/2020 <i>Number of Schools, Teachers, and Pupils in Madrasah Tsanawiyah (MTs) Under The Ministry of Religious Affairs by Subdistrict, 2018/2019 dan 2019/2020</i>	110
4.1.7	Jumlah Sekolah, Guru, dan Murid Sekolah Menengah Atas (SMA) di Bawah Kementerian Pendidikan dan Kebudayaan Menurut Kecamatan, 2018/2019 dan 2019/2020 <i>Number of Schools, Teachers, and Pupils in Senior High Schools Under The Ministry of Education and Culture by Subdistrict, 2018/2019 dan 2019/2020</i>	113
4.1.8	Jumlah Sekolah, Guru, dan Murid Sekolah Menengah Kejuruan (SMK) di Bawah Kementerian Pendidikan dan Kebudayaan Menurut Kecamatan, 2018/2019 dan 2019/2020 <i>Number of Schools, Teachers, and Pupils in Vocational High Schools Under The Ministry of Education and Culture by Subdistrict, 2018/2019 dan 2019/2020</i>	116
4.1.9	Jumlah Sekolah, Guru, dan Murid Madrasah Aliyah (MA) di Bawah Kementerian Agama Menurut Kecamatan, 2018/2019 dan 2019/2020 <i>Number of Schools, Teachers, and Pupils in Madrasah Aliyah (MA) Under the Ministry of Religious Affairs by Subdistrict, 2018/2019 dan 2019/2020</i>	119
4.1.10	Jumlah Desa ¹ /Kelurahan yang Memiliki Fasilitas Sekolah Menurut	

	Kecamatan dan Tingkat Pendidikan, 2014– 2019 <i>Number of Villages' Having Educational Facilities by Subdistrict and Educational Level, 2014– 2019.....</i>	122
4.1.11	Angka Partisipasi Murni (APM) dan Angka Partisipasi Kasar (APK) Menurut Jenjang Pendidikan di Kabupaten Jember, 2018 dan 2019 <i>Net Participation Rates and Gross Participation Rates by Educational Level in Jember Regency, 2018 and 2019.....</i>	127
4.1.12	Persentase Penduduk Berumur 15 Tahun ke Atas yang Melek Huruf Menurut Kelompok Umur di Kabupaten Jember, 2018 dan 2019 <i>Percentage of Literate People Aged 15 Years and Over by Age Group in Jember Regency, 2018 and 2019.....</i>	128
4.1.13	Sekolah, Murid dan Guru PAUD Menurut Kecamatan di Kabupaten Jember, 2019 <i>School, Student and Teacher of PAUD By Subdistrict in Jember Regency, 2019.....</i>	129
4.1.14	Jumlah Tenaga Akademik Universitas Jember (PNS) Menurut Fakultas dan Jabatan Fungsional di Kabupaten Jember, 2019 <i>Number of Academic Staff at University of Jember (PNS) by Faculty and Professional Functionaries in Jember Regency, 2019.....</i>	130
4.1.15	Jumlah Tenaga Pendidik (Dosen) dan Tenaga Kependidikan (PNS) pada Universitas Jember Menurut Ijazah Tertinggi dan Jenis Kelamin di Kabupaten Jember, 2019 <i>Number of Teachers (Lecturer) and Personnel (PNS) at the University of Jember According Highest Diploma and Sex in Jember Regency, 2019.....</i>	131
4.1.16	Jumlah Tenaga Pendidik (Dosen) dan Tenaga Kependidikan (PNS) pada Universitas Jember Menurut Usia dan Jenis Kelamin di Kabupaten Jember, 2019 <i>Number of Teachers (Lecturer) and Personnel (PNS) at the University of Jember According Age and Sex in Jember Regency, 2019.....</i>	132
4.1.17	Jumlah Tenaga Pendidik (Dosen) dan Tenaga Kependidikan (PNS) pada Universitas Jember Menurut Masa Kerja dan Jenis Kelamin di Kabupaten Jember, 2019 <i>Number of Full Time Academic and Administratif Staff (PNS) at University of Jember by Years of Service and Sex in Jember Regency, 2019.....</i>	133

4.1.18	Jumlah Tenaga Kependidikan (PNS) pada Universitas Jember Menurut Jenis Ketenagaan dan Jenis Kelamin di Kabupaten Jember, 2019 <i>Number of Administratif Staff (PNS) at University of Jember by Type Workforce and Sex in Jember Regency, 2019</i>	134
4.1.19	Jumlah Tenaga Pendidik (Dosen) PNS pada Universitas Jember Menurut Jenis Ketenagaan dan Jenis Kelamin di Kabupaten Jember, 2019 <i>Number of Full Time Academic PNS at University of Jember by Type Workforce and Sex in Jember Regency, 2019</i>	135
4.1.20	Jumlah Tenaga Pendidik (Dosen) Tetap (PNS) Universitas Jember Menurut Fakultas dan Jenjang Pendidikan di Kabupaten Jember, 2019 <i>Fixed Number of Academic Staff (PNS) and Faculty University of Jember By Educational Level in Jember Regency, 2019</i>	136
4.1.21	Jumlah Mahasiswa Strata 1 (S-1) di Universitas Jember Menurut Fakultas dan Jenis Kelamin di Kabupaten Jember, 2019 <i>Number of Students Strata 1 (S1) at the University of Jember According Faculty and Sex in Jember Regency, 2019</i>	137
4.1.22	Jumlah Mahasiswa Diluar Strata 1 (S-1) di Universitas Jember Menurut Fakultas dan Jenis Kelamin di Kabupaten Jember, 2019 <i>Number of Students Out of Strata 1 (S1) at the University of Jember According Faculty and Sex in Jember Regency, 2019</i>	138
4.1.14	Jumlah Tenaga Akademik Universitas Politeknik Negeri Jember (PNS) Menurut Fakultas dan Jabatan Fungsional di Kabupaten Jember, 2019 <i>Number of Academic Staff at University of Politeknik Jember Country (PNS) by Faculty and Professional Functionaries in Jember Regency, 2019</i>	140
4.1.24	Jumlah Tenaga Pendidik (Dosen) Tetap (PNS) Universitas Politeknik Negeri Jember Menurut Fakultas dan Jenjang Pendidikan di Kabupaten Jember, 2019 <i>Fixed Number of Academic Staff (PNS) and Faculty University of Politeknik Jember Country By Educational Level in Jember Regency, 2019</i>	142
4.1.25	Jumlah Tenaga Kependidikan pada Universitas Politeknik Negeri Jember Menurut Jenis Ketenagaan, Jenis Kelamin dan Ijazah Tertinggi di Kabupaten Jember, 2019	

	<i>Number of Administratif Staff at University of Politeknik Jember Country by Type Workforce, Sex and Highest Diploma in Jember Regency, 2019</i>	144
4.1.26	Jumlah Lulusan Pemegang Sertifikasi Pelaksanaan Uji Kompetensi yag Diselenggarakan oleh Lembaga Sertifikasi Profesi (LSP P1 POLIJE), 2019 <i>Number of Graduates Holders of Certification of Implementation of Competency Tests Organized by Professional Certification Institutions (LSP P1 POLIJE), 2019</i>	146
4.1.27	Jumlah Mahasiswa Terdaftar dan Lulusan Politeknik Negeri Jember 2020 <i>Number of Registered Students and Jember State Polytechnic Graduates 2020</i>	148
4.1.28	Banyaknya Jurusan, Program studi, Dosen, Mahasiswa, dan Lulusan Menurut Universitas dan Fakultas di Jember di Kabupaten Jember, 2019 <i>The Number of Department, Study Program, Lecturer, Student, and Graduate By University and Faculty in Jember in Jember Regency, 2019</i>	149
4.2	KESEHATAN/ HEALTH	
4.2.1	Jumlah Desa ¹ /Kelurahan Yang Memiliki Sarana Kesehatan Menurut Kecamatan, 2017-2019 <i>Number of Villages¹ Having Health Facilities by Subdistrict, 2017 -2019</i>	151
4.2.2	Jumlah Tenaga Kesehatan Menurut Kecamatan di Kabupaten Jember, 2019 <i>Number of Health Personnel by Subdistrict in Jember Regency, 2019...</i>	157
4.2.3	Jumlah Sarana Kesehatan Menurut Kecamatan di Kabupaten Jember, 2019 <i>Number of Health Facilities by Subdistrict in Jember Regency, 2019.....</i>	158
4.2.4	Banyaknya Sarana dan Tenaga Kesehatan Menurut Jenisnya di Kabupaten Jember 2019 <i>The Number of Facility and Health Workers by Type in Jember Regency 2019</i>	161

4.2.5	Banyaknya Tempat Tidur Menurut Rumah Sakit dan Jenisnya di Kabupaten Jember, 2019 <i>The Number of Beds By Hospital and Type in Jember Regency, 2019.....</i>	162
4.2.6	Banyaknya Puskesmas dan Pengunjung Menurut Kecamatan di Kabupaten Jember, 2019 <i>The Number of Local Government Clinic (Puskesmas) and Visitor By Subdistrict in Jember Regency, 2019</i>	163
4.2.7	Banyaknya Fasilitas Persalinan Menurut Kecamatan dan Jenisnya. 2019 <i>The Number of Child-Birth Facility By Subdistrict and Type. 2019.....</i>	164
4.2.8	Banyaknya Kunjungan Ibu dan Anak di Puskesmas Menurut Kecamatan, 2019 <i>The Number of Mother and Child Visitorat Puskesmas By Subdistrict , 2019.....</i>	165
4.2.9	Persentase Bayi yang Diimunisasi Menurut Kecamatan dan Jenis Imunisasi di Kabupaten Jember, 2019 <i>The Number of Infants Immunized By the Subdistrict and Type of Immunization in Jember Regency, 2019</i>	166
4.2.10	Banyaknya Pasien Puskesmas Rawat Jalan Menurut Jenis Penyakit yang Paling Banyak Penderitanya di Kabupaten Jember, 2019 <i>The number of Outpatient Health Center Patients by Type of Disease Most Many Sufferers in Jember Regency, 2019.....</i>	167
4.2.11	Pola Penyakit Kasus Rawat Inap di Rumah Sakit Umum Negeri Umur 0-28 hari di Kabupaten Jember, 2019 <i>The pattern of disease cases in the Hospital Inpatient Age 0-28 days in Jember Regency, 2019.....</i>	168
4.2.12	Pola Penyakit Kasus Rawat Inap di Rumah Sakit Umum Negeri Umur 28 hari – 1 tahun di Kabupaten Jember, 2019 <i>The pattern of disease cases in the Hospital Inpatient Age 28 days- 1 year in Jember Regency, 2019.....</i>	169
4.2.13	Pola Penyakit Kasus Rawat Inap di Rumah Sakit Umum Negeri Umur 1 – 4 Tahun di Kabupaten Jember, 2019 <i>The pattern of disease cases in the Hospital Inpatient Age 1 - 4 years in Jember Regency, 2019</i>	170
4.2.14	Pola Penyakit Kasus Rawat Inap di Rumah Sakit Umum Negeri	

	Umur sampai 60 tahun di Kabupaten Jember, 2019 <i>The pattern of disease cases in the Hospital Inpatient Age up to 60 years in Jember Regency, 2019</i>	171
4.2.15	Pola Penyakit Kasus Rawat Jalan di Rumah Sakit Umum Negeri Umur 0 - 28 hari di Kabupaten Jember, 2019 <i>The pattern of disease cases in the Hospital Outpatient Age 0 - 28 days in Jember Regency, 2019</i>	172
4.2.16	Pola Penyakit Kasus Rawat Jalan di Rumah Sakit Umum Negeri Umur 28 hari – 1 tahun di Kabupaten Jember, 2019 <i>The pattern of disease cases in the Hospital Outpatient Age 28 days – 1 year in Jember Regency, 2019</i>	173
4.2.17	Pola Penyakit Kasus Rawat Jalan di Rumah Umum Negeri Sakit Umur 1 – 4 tahun di Kabupaten Jember, 2019 <i>The pattern of disease cases in the Hospital Outpatient Age 1 – 4 years in Jember Regency, 2019</i>	174
4.2.18	Pola Penyakit Kasus Rawat Jalan di Rumah Sakit Umum Negeri Umur sampai 60 tahun di Kabupaten Jember, 2019 <i>The pattern of disease cases in the Hospital Outpatient Age up to 60 years in Jember Regency, 2019</i>	175
4.2.19	Banyaknya Pasien RS Umum Negeri Rawat Inap Menurut Jenis Penyakit yang Paling Banyak Penderitanya di Kabupaten Jember, 2019 <i>The number of Inpatient Hospital Patients by Type of Disease Most Many Sufferers in Jember Regency, 2019</i>	176
4.2.20	Banyaknya Pasien RS Umum Negeri Rawat Jalan Menurut Jenis Penyakit yang Paling Banyak Penderitanya di Kabupaten Jember, 2019 <i>The number of Outpatient Hospital Patients by Type of Disease Most Many Sufferers in Jember Regency, 2019</i>	177
4.2.21	Banyaknya Persediaan Darah dan Darah yang Tersalurkan Menurut Golongan Darah di Kabupaten Jember, 2019	178
4.2.22	Perkembangan Banyaknya Donor Darah Menurut Golongan Darah dan Jenis Kelamin di Kabupaten Jember, 2015-2019..... <i>The Development of The Number of Blood Donor According to Blood Types and Sex in Jember Regency,2015-2019</i>	179

4.2.23	Banyaknya Petugas dan Fasilitas Layanan KB Menurut Kecamatan di Kabupaten Jember, 2019 <i>The Number of Officials and Facility of KB (Family Planning) According to Subdistrict in Jember Regency, 2019</i>	180
4.2.24	Pencapaian Target Peserta KB Baru Semua Metode Menurut Kecamatan di Kabupaten Jember, 2019..... <i>Target Achievement of New KB Members All Methods According to Subdistrict in Jember Regency, 2019</i>	181
4.2.25	Pencapaian Target Peserta KB Baru Menurut Kecamatan dan Alat Kontrasepsi di Kabupaten Jember, 2019..... <i>Target Achievement of New KB Member According to Subdistrict and Contraception Equipment in Jember Regency, 2019</i>	182
4.2.26	Pencapaian Target Peserta KB Aktif Menurut Kecamatan dan Alat Kontrasepsi di Kabupaten Jember, 2019..... <i>Target Achievement of Active KB Member According to Subdistrict and Contraception Equipment in Jember Regency, 2019</i>	184
4.2.27	Banyaknya PUS dan Pencapaian Peserta KB Aktif Menurut Kecamatan di Kabupaten Jember, 2019..... <i>The Number of PUS (Couple at Fertile Age) and Achievement of Active KB Member According to Subdistrict in Jember Regency, 2019</i>	186
4.2.27	Perkembangan Peserta KB Aktif Menurut Jenis Alat Kontrasepsi yang Digunakan di Kabupaten Jember, 2019	187
4.3	AGAMA DAN SOSIAL LAINNYA/ RELIGION AND OTHER SOCIAL AFFAIRS	
4.3.1	Jumlah Penduduk Menurut Kecamatan dan Agama yang Dianut, 2019 <i>Population by Subdistrict and Religion, 2019</i>	188
4.3.2	Jumlah Tempat Peribadatan Menurut Kecamatan, 2019 <i>Number of Places of Worship by Subdistrict and Religion, 2019</i>	189
4.3.3	Jumlah Desa ¹ /Kelurahan yang Mengalami Bencana Alam ² Menurut Kecamatan, 2017-2019 <i>Number of Villages¹ that Had Natural Disaster² by Subdistrict, , 2017-2019</i>	190

4.3.4	Banyaknya Jemaah Haji Menurut Kecamatan dan Jenis Kelamin, 2019 <i>The Number of Pilgrims to Mecca According to Subdistrict and Sex, 2019</i>	194
4.3.5	Tentang Perkara yang Diterima Menurut Jenisnya, 2019 <i>Concerning Cases Received by Type, 2019</i>	195
4.3.6	Tentang Perkara yang Diputus Menurut Jenisnya, 2019 <i>Regarding Case Decided According to Type 2019 Jember Religious Court</i>	198
4.4 KEMISKINAN/ POVERTY		
4.4.1	Garis Kemiskinan, Jumlah, dan Persentase Penduduk Miskin di Kabupaten Jember, 2012–2019 <i>Poverty Line, Number, and Percentage of Poor People in Jember Regency, 2012–2019</i>	201
4.4.2	Indeks Kedalaman Kemiskinan dan Indeks Keparahan Kemiskinan di Kabupaten Jember, 2012–2019 <i>Poverty Gap Index and Poverty Severity Index in Jember Regency, 2012–2019</i>	202
4.4.3	Banyaknya Desa/Kelurahan dan Jatah Beras Program Raskin (Kg) Menurut Kecamatan di Kabupaten Jember, 2019 <i>The Number of Village, PKS-BBM Family, Rice Allocation Raskin(Kg) By Subdistrict in Jember Regency, 2019</i>	203
4.5 KRIMINALITAS/ CRIME		
4.5.1	Banyaknya Narapidana Berdasarkan Putusan Pengadilan Menurut Jenis Hukuman dan Jenis Kelamin di Kabupaten Jember, 2019 <i>The Number of Convict Based on Court Sentence According to Punishment Type and Sex in Jember Regency, 2019</i>	204
4.5.2	Banyaknya Narapidana Berdasarkan Putusan Pengadilan Menurut Kelompok Usia dan Jenis Kelamin di Kabupaten Jember, 2019 <i>The Number of Convict Based on Court Sentence According to Age Group and Sex in Jember Regency, 2019</i>	205
4.5.3	Banyaknya Narapidana dan Pidana Rumah Menurut Jenis Tindak Pidana Bulan Januari di Kabupaten Jember, 2019	

	Halaman Page
	<i>The Number of Convict and Home Convict According to Type of Crime in January at Jember Regency, 2019</i> 206
4.5.4	Banyaknya Narapidana dan Pidana Rumah Menurut Jenis Tindak Pidana Bulan Februari di Kabupaten Jember, 2019 <i>The Number of Convict and Home Convict According to Type of Crime in February at Jember Regency, 2019</i> 207
4.5.5	Banyaknya Narapidana dan Pidana Rumah Menurut Jenis Tindak Pidana Bulan Maret di Kabupaten Jember, 2019 <i>The Number of Convict and Home Convict According to Type of Crime in March at Jember Regency, 2019</i> 208
4.5.6	Banyaknya Narapidana dan Pidana Rumah Menurut Jenis Tindak Pidana Bulan April di Kabupaten Jember, 2019 <i>The Number of Convict and Home Convict According to Type of Crime in April at Jember Regency, 2019</i> 209
4.5.7	Banyaknya Narapidana dan Pidana Rumah Menurut Jenis Tindak Pidana Bulan Mei di Kabupaten Jember, 2019 <i>The Number of Convict and Home Convict According to Type of Crime in May at Jember Regency, 2019</i> 210
4.5.8	Banyaknya Narapidana dan Pidana Rumah Menurut Jenis Tindak Pidana Bulan Juni di Kabupaten Jember, 2019 <i>The Number of Convict and Home Convict According to Type of Crime in June at Jember Regency, 2019</i> 211
4.5.9	Banyaknya Narapidana dan Pidana Rumah Menurut Jenis Tindak Pidana Bulan Juli di Kabupaten Jember, 2019 <i>The Number of Convict and Home Convict According to Type of Crime in July at Jember Regency, 2019</i> 212
4.5.10	Banyaknya Narapidana dan Pidana Rumah Menurut Jenis Tindak Pidana Bulan Agustus di Kabupaten Jember, 2019 <i>The Number of Convict and Home Convict According to Type of Crime in August at Jember Regency, 2019</i> 213
4.5.11	Banyaknya Narapidana dan Pidana Rumah Menurut Jenis Tindak Pidana Bulan September di Kabupaten Jember, 2019 <i>The Number of Convict and Home Convict According to Type of Crime in September at Jember Regency, 2019</i> 214
4.5.12	Banyaknya Narapidana dan Pidana Rumah Menurut Jenis Tindak

	Pidana Bulan Oktober di Kabupaten Jember, 2019 <i>The Number of Convict and Home Convict According to Type of Crime in October at Jember Regency, 2019</i>	215
4.5.13	Banyaknya Narapidana dan Pidana Rumah Menurut Jenis Tindak Pidana Bulan November di Kabupaten Jember, 2019 <i>The Number of Convict and Home Convict According to Type of Crime in Nopember at Jember Regency, 2019</i>	216
4.5.14	Banyaknya Narapidana dan Pidana Rumah Menurut Jenis Tindak Pidana Bulan Desember di Kabupaten Jember, 2019 <i>The Number of Convict and Home Convict According to Type of Crime in December at Jember Regency, 2019</i>	217
4.5.15	Jumlah Kejahatan/tindak Pidana yang Diselesaikan (Crime Cleared) di Kabupaten Jember, 2016-2019 <i>Number of Crimes /Criminal Offenses Solved in Jember Regency, 2016-2019</i>	218
4.5.16	Jumlah Kejadian Menurut Jenis Kriminalitas di Kabupaten Jember, 2017-2019 <i>Number of Incidents According to Crime Type in Jember Regency, 2016-2019</i>	219
5.	PERTANIAN, KEHUTANAN, PETERNAKAN, DAN PERIKANAN/ AGRICULTURE, FORESTRY, LIVESTOCK, AND FISHERY	
5.1	TANAMAN PANGAN/ FOOD CROPS	
5.1.1	Luas Panen Rata-rata Produksi dan Total Produksi Padi Menurut Kecamatan di Kabupaten Jember, 2019 <i>Harvested Area Productivity and Total Production of Paddy by Subdistrict in Jember Regency, 2019</i>	229
5.1.2	Produksi Jagung dan Kedelai Menurut Kecamatan di Kabupaten Jember, 2019 <i>Production of Maize and Soybeans by Subdistrict in Jember Regency, 2019</i>	230
5.1.3	Rekapitulasi Luas Tanam Tanaman Pangan Utama di Kabupaten Jember, 2015 - 2019 <i>Recapitulation of Main Crop Planting Area in Jember Regency, 2015 - 2019</i>	231

5.1.4	Luas Panen Rata-rata Produksi dan Total Produksi Jagung Menurut Kecamatan di Kabupaten Jember, 2019 <i>Harvested Area Productivity and Total Production of Maize by Subdistrict in Jember Regency, 2019</i>	232
5.1.5	Luas Panen Rata-rata Produksi dan Total Produksi Kedelai Menurut Kecamatan di Kabupaten Jember, 2019 <i>Harvested Area Productivity and Total Production of Soybeans by Subdistrict in Jember Regency, 2019</i>	233
5.1.6	Luas Panen Rata-rata Produksi dan Total Produksi Kacang Tanah Menurut Kecamatan di Kabupaten Jember, 2019 <i>Harvested Area Productivity and Total Production of Peanuts by Subdistrict in Jember Regency, 2019</i>	234
5.1.7	Luas Panen Rata-rata Produksi dan Total Produksi Ubi Kayu Menurut Kecamatan di Kabupaten Jember, 2019 <i>Harvested Area Productivity and Total Production of Cassavas by Subdistrict in Jember Regency, 2019</i>	235
5.1.8	Luas Panen Rata-rata Produksi dan Total Produksi Ubi Jalar Menurut Kecamatan di Kabupaten Jember, 2019 <i>Harvested Area Productivity and Total Production of Sweet Potatoes by Subdistrict in Jember Regency, 2019</i>	236
5.2	HORTIKULTURA/ HORTICULTURE	
5.2.1	Luas Panen Tanaman Sayuran Menurut Kecamatan dan Jenis Tanaman (ha), 2018 dan 2019 <i>Harvested Area of Vegetables by Subdistrict and Kind of Plant (ha), 2018 dan 2019</i>	237
5.2.2	Produksi Tanaman Sayuran Menurut Kecamatan dan Jenis Tanaman (ton), 2018 dan 2019 <i>Production of Vegetables by Subdistrict and Kind of Plant (ton), 2018 dan 2019</i>	239
5.2.3	Luas Panen Tanaman Sayuran dan Buah–Buahan Semusim Menurut Jenis Tanaman (ha), 2016–2019..... <i>Harvested Area of Seasonal Vegetables and Fruits by Kind of Plant (ha), 2016–2019</i>	241
5.2.4	Produksi Tanaman Sayuran dan Buah–Buahan Semusim Menurut	

	Jenis Tanaman (ton), 2016–2019 <i>Production of Seasonal Vegetables and Fruits by Kind of Plant (ha), 2016–2019</i>	242
5.2.5	Luas Panen Tanaman Biofarmaka Menurut Kecamatan dan Jenis Tanaman (m ²), 2018 dan 2019 <i>Production Harvested Area of Medicinal Plants by Subdistrict and Kind of Plant (m²), 2018 dan 2019.....</i>	243
5.2.6	Produksi Tanaman Biofarmaka Menurut Kecamatan dan Jenis Tanaman (kg), 2018 and 2019	
	<i>Production of Medicinal Plants by Subdistrict and Kind of Plant (kg) 2018 and 2019</i>	244
5.2.7	Luas Panen Tanaman Biofarmaka Menurut Jenis Tanaman (m ²), 2016–2019.....	
	<i>Harvested Area of Medicinal Plants by Kind of Plant (m²), 2016–2019 ..</i>	245
5.2.8	Produksi Tanaman Biofarmaka Menurut Jenis Tanaman (kg), 2016–2019	
	<i>Production of Medicinal Plants by Kind of Plant (kg), 2016–2019.....</i>	246
5.2.9	Luas Panen Tanaman Hias Menurut Kecamatan dan Jenis Tanaman (m ²), 2018 and 2019 <i>Harvested Area of Ornamental Plants by Subdistrict and Kind of Plant (m²), 2018 and 2019.....</i>	247
5.2.10	Produksi Tanaman Hias Menurut Kecamatan dan Jenis Tanaman (tangkai), 2018 and 2019	
	<i>Production of Ornamental Plants by Subdistrict and Kind of Plant (stalks), 2018 and 2019</i>	248
5.2.11	Luas Panen Tanaman Hias Menurut Jenis Tanaman (m ²), 2016–2019 <i>Harvested Area of Ornamental Plants by Kind of Plant (m²), 2016–2019.....</i>	249
5.2.12	Produksi Tanaman Hias Menurut Jenis Tanaman (tangkai), 2016–2019	
	<i>Production of Ornamental Plants by Kind of Plant (stalks), 2016–2019</i>	250
5.2.13	Produksi Buah-buahan Menurut Kecamatan dan Jenis Tanaman (Kw), 2018 and 2019	
	<i>Production of Fruits by Subdistrict and Kind of Plant (Kw), 2018 and 2019.....</i>	251

5.2.14	Produksi Buah–Buahan dan Sayuran Tahunan Menurut Jenis Tanaman (Kw.), 2016–2019..... <i>Production of Annual Fruits and Vegetables by Kind of Plant (Kw), 2016–2019</i>	253
5.2.15	Luas Panen, Rata-rata Produksi, dan Total Produksi Sayur-sayuran Menurut Jenis Sayuran di Kabupaten Jember, 2019 <i>Harvested Area, Average Production and Total Production of Vegetables by Type in Jember Regency, 2019.....</i>	254
5.2.16	Luas Panen, Rata-rata Produksi, dan Total Produksi Bawang Merah Menurut Kecamatan di Kabupaten Jember, 2019 <i>Harvested Area, Average Production and Total Production of shallot by Subdistrict in Jember Regency, 2019.....</i>	255
5.2.17	Luas Panen, Rata-rata Produksi, dan Total Produksi Kubis Menurut Kecamatan di Kabupaten Jember, 2019 <i>Harvested Area, Average Production and Total Production of Cabbage by Subdistrict in Jember Regency, 2019.....</i>	256
5.2.18	Luas Panen, Rata-rata Produksi, dan Total Produksi Kembang Kol Menurut Kecamatan di Kabupaten Jember, 2019 <i>Harvested Area, Average Production and Total Production of Cauliflower by Subdistrict in Jember Regency, 2019</i>	257
5.2.19	Luas Panen, Rata-rata Produksi, dan Total Produksi Petsai/Sawi Menurut Kecamatan di Kabupaten Jember, 2019 <i>Harvested Area, Average Production and Total Production of Chines Cabbage by Subdistrict in Jember Regency, 2019.....</i>	258
5.2.20	Luas Panen, Rata-rata Produksi, dan Total Produksi Kacang Panjang Menurut Kecamatan di Kabupaten Jember, 2019 <i>Harvested Area, Average Production and Total Production of Yardlong Bean by Subdistrict in Jember Regency, 2019</i>	259
5.2.21	Luas Panen, Rata-rata Produksi, dan Total Produksi Cabe Besar Menurut Kecamatan di Kabupaten Jember, 2019	260
5.2.22	Luas Panen, Rata-rata Produksi, dan Total Produksi Cabe Rawit Menurut Kecamatan di Kabupaten Jember, 2019 <i>Harvested Area, Average Production and Total Production of Chili by Subdistrict in Jember Regency, 2019.....</i>	261

5.2.23	Luas Panen, Rata-rata Produksi, dan Total Produksi Jamur Menurut Kecamatan di Kabupaten Jember, 2019 <i>Harvested Area, Average Production and Total Production of Mushrooms by Subdistrict in Jember Regency, 2019</i>	262
5.2.24	Luas Panen, Rata-rata Produksi, dan Total Produksi Tomat Menurut Kecamatan di Kabupaten Jember, 2019 <i>Harvested Area, Average Production and Total Production of Tomato by Subdistrict in Jember Regency, 2019</i>	263
5.2.25	Luas Panen, Rata-rata Produksi, dan Total Produksi Terung Menurut Kecamatan di Kabupaten Jember, 2019 <i>Harvested Area, Average Production and Total Production of Eggplant by Subdistrict in Jember Regency, 2019</i>	264
5.2.26	Luas Panen, Rata-rata Produksi, dan Total Produksi Buncis Menurut Kecamatan di Kabupaten Jember, 2019 <i>Harvested Area, Average Production and Total Production of Green Bean by Subdistrict in Jember Regency, 2019</i>	265
5.2.27	Luas Panen, Rata-rata Produksi, dan Total Produksi Ketimun Menurut Kecamatan di Kabupaten Jember, 2019 <i>Harvested Area, Average Production and Total Production of Cucumber by Subdistrict in Jember Regency, 2019</i>	266
5.2.28	Luas Panen, Rata-rata Produksi, dan Total Produksi Labu Siam Menurut Kecamatan di Kabupaten Jember, 2019 <i>Harvested Area, Average Production and Total Production of Squash by Subdistrict in Jember Regency, 2019</i>	267
5.2.29	Luas Panen, Rata-rata Produksi, dan Total Produksi Kangkung Menurut Kecamatan di Kabupaten Jember, 2019 <i>Harvested Area, Average Production and Total Production of Kangkong by Subdistrict in Jember Regency, 2019</i>	268
5.2.30	Luas Panen, Rata-rata Produksi, dan Total Produksi Bayam Menurut Kecamatan di Kabupaten Jember, 2019 <i>Harvested Area, Average Production and Total Production of Spinach by Subdistrict in Jember Regency, 2019</i>	269
5.2.31	Luas Panen, Rata-rata Produksi, dan Total Produksi Melon Menurut Kecamatan di Kabupaten Jember, 2019 <i>Harvested Area, Average Production and Total Production of Melon by Subdistrict in Jember Regency, 2019</i>	270

5.2.32	Luas Panen, Rata-rata Produksi, dan Total Produksi Semangka Menurut Kecamatan di Kabupaten Jember, 2019 <i>Harvested Area, Average Production and Total Production of Watermelon by Subdistrict in Jember Regency, 2019</i>	271
5.2.33	Luas Panen, Rata-rata Produksi, dan Total Produksi Tanaman Biofarmaka Menurut Jenis Tanaman di Kabupaten Jember, 2019..... <i>Harvested Area, Average Production and Total Production of Medicinal Plants by Type Plants in Jember Regency, 2019</i>	272
5.2.34	Luas Panen, Rata-rata Produksi, dan Total Produksi Jahe Menurut Kecamatan di Kabupaten Jember, 2019..... <i>Harvested Area, Average Production and Total Production of Ginger by Subdistrict in Jember Regency, 2019</i>	273
5.2.35	Luas Panen, Rata-rata Produksi, dan Total Produksi Lengkuas/ Laos Menurut Kecamatan di Kabupaten Jember, 2019	274
5.2.36	Luas Panen, Rata-rata Produksi, dan Total Produksi Kencur Menurut Kecamatan di Kabupaten Jember, 2019..... <i>Harvested Area, Average Production and Total Production of East Indian Galangal by Subdistrict in Jember Regency, 2019</i>	275
5.2.37	Luas Panen, Rata-rata Produksi, dan Total Produksi Kunyit Menurut Kecamatan di Kabupaten Jember, 2019..... <i>Harvested Area, Average Production and Total Production of Turmeric by Subdistrict in Jember Regency, 2019</i>	276
5.2.38	Luas Panen, Rata-rata Produksi, dan Total Produksi Lempuyang Menurut Kecamatan di Kabupaten Jember, 2019	277
5.2.39	Luas Panen, Rata-rata Produksi, dan Total Produksi Temu Lawak Menurut Kecamatan di Kabupaten Jember, 2019	278
5.2.40	Luas Panen, Rata-rata Produksi, dan Total Produksi Temu Ireng Menurut Kecamatan di Kabupaten Jember, 2019	279

5.2.41	Luas Panen, Rata-rata Produksi, dan Total Produksi Temu Kunci Menurut Kecamatan di Kabupaten Jember, 2019 <i>Harvested Area, Average Production and Total Production of Chinese Keys by Subdistrict in Jember Regency, 2019</i>	280
5.2.42	Luas Panen, Rata-rata Produksi, dan Total Produksi Dlingo/Dringo Menurut Kecamatan di Kabupaten Jember, 2019 <i>Harvested Area, Average Production and Total Production of Dringo Sweet Root/ Calamus by Subdistrict in Jember Regency, 2019</i>	281
5.2.43	Luas Panen, Rata-rata Produksi, dan Total Produksi Kapulaga Menurut Kecamatan di Kabupaten Jember, 2019 <i>Harvested Area, Average Production and Total Production of Java Cardamom by Subdistrict in Jember Regency, 2019</i>	282
5.2.44	Luas Panen, Rata-rata Produksi, dan Total Produksi Mengkudu/Pace Menurut Kecamatan di Kabupaten Jember, 2019 <i>Harvested Area, Average Production and Total Production of Indian Mulberry by Subdistrict in Jember Regency, 2019</i>	283
5.2.45	Luas Panen, Rata-rata Produksi, dan Total Produksi Mahkota Dewa Menurut Kecamatan di Kabupaten Jember, 2019 <i>Harvested Area, Average Production and Total Production of Mahkota Dewa by Subdistrict in Jember Regency, 2019</i>	284
5.2.46	Luas Panen, Rata-rata Produksi, dan Total Produksi Keji Beling Menurut Kecamatan di Kabupaten Jember, 2019 <i>Harvested Area, Average Production and Total Production of Verbenaceae by Subdistrict in Jember Regency, 2019</i>	285
5.2.47	Luas Panen, Rata-rata Produksi, dan Total Produksi Sambiloto Menurut Kecamatan di Kabupaten Jember, 2019 <i>Harvested Area, Average Production and Total Production of King Bitter by Subdistrict in Jember Regency, 2019</i>	286
5.2.48	Luas Panen, Rata-rata Produksi, dan Total Produksi Lidah Buaya Menurut Kecamatan di Kabupaten Jember, 2019 <i>Harvested Area, Average Production and Total Production of Aloe vera by Subdistrict in Jember Regency, 2019</i>	287
5.2.49	Jumlah Tanaman Menghasilkan, Rata-rata Produksi dan Total Produksi Buah-buahan Menurut Jenis Buah di Kabupaten Jember, 2019 <i>The Area of Fruits Harvesting, Average Production, and Total Production By Type of Fruit in Jember Regency, 2019</i>	288

5.2.50	Jumlah Tanaman Menghasilkan, Rata-rata Produksi dan Total Produksi Alpukat Menurut Kecamatan di Kabupaten Jember, 2019..... <i>Harvested Area, Average Production and Total Production of Avocado by Subdistrict in Jember Regency, 2019.....</i>	289
5.2.51	Jumlah Tanaman Menghasilkan, Rata-rata Produksi dan Total Produksi Belimbing Menurut Kecamatan di Kabupaten Jember, 2019..... <i>Harvested Area, Average Production and Total Production of Starfruit by Subdistrict in Jember Regency, 2019.....</i>	290
5.2.52	Jumlah Tanaman Menghasilkan, Rata-rata Produksi dan Total Produksi Duku/Langsar Menurut Kecamatan di Kabupaten Jember, 2019 <i>Harvested Area, Average Production and Total Production of Kokosan/Duku by Subdistrict in Jember Regency, 2019.....</i>	291
5.2.53	Jumlah Tanaman Menghasilkan, Rata-rata Produksi dan Total Produksi Durian Menurut Kecamatan di Kabupaten Jember, 2019 <i>Harvested Area, Average Production and Total Production of Durian by Subdistrict in Jember Regency, 2019.....</i>	292
5.2.54	Jumlah Tanaman Menghasilkan, Rata-rata Produksi dan Total Produksi Jambu Biji Menurut Kecamatan di Kabupaten Jember, 2019 <i>Harvested Area, Average Production and Total Production of Guava by Subdistrict in Jember Regency, 2019.....</i>	293
5.2.55	Jumlah Tanaman Menghasilkan, Rata-rata Produksi dan Total Produksi Jambu Air Menurut Kecamatan di Kabupaten Jember, 2019 <i>Harvested Area, Average Production and Total Production of Rose Aple by Subdistrict in Jember Regency, 2019.....</i>	294
5.2.56	Jumlah Tanaman Menghasilkan, Rata-rata Produksi dan Total Produksi Jeruk Siam Menurut Kecamatan di Kabupaten Jember, 2019 <i>Harvested Area, Average Production and Total Production of Tangerin/Orange by Subdistrict in Jember Regency, 2019.....</i>	295
5.2.57	Jumlah Tanaman Menghasilkan, Rata-rata Produksi dan Total Produksi Jeruk Besar Menurut Kecamatan di Kabupaten Jember, 2019 <i>Harvested Area, Average Production and Total Production of Pomelo by Subdistrict in Jember Regency, 2019.....</i>	296
5.2.58	Jumlah Tanaman Menghasilkan, Rata-rata Produksi dan Total Produksi Mangga Menurut Kecamatan di Kabupaten Jember, 2019 <i>Harvested Area, Average Production and Total Production of Mango</i>	

	Halaman Page
	297
5.2.59	298
5.2.60	299
5.2.61	300
5.2.62	301
5.2.63	302
5.2.64	303
5.2.65	304
5.2.66	305
5.2.67	

	Halaman Page
	<i>Harvested Area, Average Production and Total Production of Marquisa by Subdistrict in Jember Regency, 2019.....</i> 306
5.2.68	Jumlah Tanaman Menghasilkan, Rata-rata Produksi dan Total Produksi Sirsak Menurut Kecamatan di Kabupaten Jember, 2019 <i>Harvested Area, Average Production and Total Production of Soursop by Subdistrict in Jember Regency, 2019.....</i> 307
5.2.69	Jumlah Tanaman Menghasilkan, Rata-rata Produksi dan Total Produksi Sukun Menurut Kecamatan di Kabupaten Jember, 2019 <i>Harvested Area, Average Production and Total Production of Breadfruit by Subdistrict in Jember Regency, 2019.....</i> 308
5.2.70	Jumlah Tanaman Menghasilkan, Rata-rata Produksi dan Total Produksi Anggur Menurut Kecamatan di Kabupaten Jember, 2019 <i>Harvested Area, Average Production and Total Production of Grape by Subdistrict in Jember Regency, 2019.....</i> 309
5.2.71	Jumlah Tanaman Menghasilkan, Rata-rata Produksi dan Total Produksi Melinjo Menurut Kecamatan di Kabupaten Jember, 2019 <i>Harvested Area, Average Production and Total Production of Melinjo by Subdistrict in Jember Regency, 2019.....</i> 310
5.2.72	Jumlah Tanaman Menghasilkan, Rata-rata Produksi dan Total Produksi Petai Menurut Kecamatan di Kabupaten Jember, 2019 <i>Harvested Area, Average Production and Total Production of Twisted Clusterbean by Subdistrict in Jember Regency, 2019.....</i> 311
5.2.73	Jumlah Tanaman Menghasilkan, Rata-rata Produksi dan Total Produksi Kelengkeng Menurut Kecamatan di Kabupaten Jember, 2019 <i>Harvested Area, Average Production and Total Production of Longan by Subdistrict in Jember Regency, 2019.....</i> 312
5.2.74	Jumlah Tanaman Menghasilkan, Rata-rata Produksi dan Total Produksi Tanaman Hias Menurut Jenis Tanaman di Kabupaten Jember, 2019 <i>The Area of Plants Harvesting, Average Production, and Total Production By Type of Flower Plants in Jember Regency, 2019.....</i> 313
5.2.75	Luas Panen, Rata-rata Produksi, dan Total Produksi Anggrek Menurut Kecamatan di Kabupaten Jember, 2019

	<i>Harvested Area, Average Production and Total Production of Orchid by Subdistrict in Jember Regency, 2019.....</i>	314
5.2.76	Luas Panen, Rata-rata Produksi, dan Total Produksi Anthurium Bunga Menurut Kecamatan di Kabupaten Jember, 2019 <i>Harvested Area, Average Production and Total Production of Anthurium Flower by Subdistrict in Jember Regency, 2019.....</i>	315
5.2.77	Luas Panen, Rata-rata Produksi, dan Total Produksi Garbera Menurut Kecamatan di Kabupaten Jember, 2019 <i>Harvested Area, Average Production and Total Production of Herbras by Subdistrict in Jember Regency, 2019.....</i>	316
5.2.78	Luas Panen, Rata-rata Produksi, dan Total Produksi Gladiol Menurut Kecamatan di Kabupaten Jember, 2019 <i>Harvested Area, Average Production and Total Production of Gladiol by Subdistrict in Jember Regency, 2019.....</i>	317
5.2.79	Luas Panen, Rata-rata Produksi, dan Total Produksi Heliconia Menurut Kecamatan di Kabupaten Jember, 2019 <i>Harvested Area, Average Production and Total Production of Heliconia by Subdistrict in Jember Regency, 2019.....</i>	318
5.2.80	Luas Panen, Rata-rata Produksi, dan Total Produksi Krisan Menurut Kecamatan di Kabupaten Jember, 2019 <i>Harvested Area, Average Production and Total Production of Krisan by Subdistrict in Jember Regency, 2019.....</i>	319
5.2.81	Luas Panen, Rata-rata Produksi, dan Total Produksi Mawar Menurut Kecamatan di Kabupaten Jember, 2019 <i>Harvested Area, Average Production and Total Production of Rose by Subdistrict in Jember Regency, 2019.....</i>	320
5.2.82	Luas Panen, Rata-rata Produksi, dan Total Produksi Sedap Malam Menurut Kecamatan di Kabupaten Jember, 2019 <i>Harvested Area, Average Production and Total Production of Tuberose Flower by Subdistrict in Jember Regency, 2019.....</i>	321
5.2.83	Luas Panen, Rata-rata Produksi, dan Total Produksi Melati Menurut Kecamatan di Kabupaten Jember, 2019 <i>Harvested Area, Average Production and Total Production of Jasmine by Subdistrict in Jember Regency, 2019.....</i>	322

5.2.84	Luas Panen, Rata-rata Produksi, dan Total Produksi Palem Menurut Kecamatan di Kabupaten Jember, 2019 <i>Harvested Area, Average Production and Total Production of Palm by Subdistrict in Jember Regency, 2019</i>	323
5.2.85	Luas Panen, Rata-rata Produksi, dan Total Produksi Aglonema Menurut Kecamatan di Kabupaten Jember, 2019 <i>Harvested Area, Average Production and Total Production of Aglonema by Subdistrict in Jember Regency, 2019</i>	324
5.2.86	Luas Panen, Rata-rata Produksi, dan Total Produksi Adenium Menurut Kecamatan di Kabupaten Jember, 2019 <i>Harvested Area, Average Production and Total Production of Adenium by Subdistrict in Jember Regency, 2019</i>	325
5.2.87	Luas Panen, Rata-rata Produksi, dan Total Produksi Euphorbia Menurut Kecamatan di Kabupaten Jember, 2019 <i>Harvested Area, Average Production and Total Production of Euphorbia by Subdistrict in Jember Regency, 2019</i>	326
5.2.88	Luas Panen, Rata-rata Produksi, dan Total Produksi Sansievera Menurut Kecamatan di Kabupaten Jember, 2019 <i>Harvested Area, Average Production and Total Production of Sansievera by Subdistrict in Jember Regency, 2019</i>	327
5.2.89	Luas Panen, Rata-rata Produksi, dan Total Produksi Anthurium Daun Menurut Kecamatan di Kabupaten Jember, 2019 <i>Harvested Area, Average Production and Total Production of Anthurium Leaf by Subdistrict in Jember Regency, 2019</i>	328
5.3	PERKEBUNAN/ ESTATE CROPS	
5.3.1	Luas Areal Tanaman Perkebunan Menurut Kecamatan dan Jenis Tanaman (ha), 2018 dan 2019 <i>Planted Area of Estate Crops by Subdistrict and Type of Crops (ha), 2018 dan 2019</i>	329
5.3.2	Produksi Perkebunan Menurut Kecamatan dan Jenis Tanaman (ton), 2018 dan 2019 <i>Production of Estate by Subdistrict and Type of Crops (ton), 2018 and 2019</i>	331
5.3.3	Luas Panen, Rata-rata Produksi, dan Total Produksi Kristal Tebu	

	Menurut Kecamatan di Kabupaten Jember, 2019 <i>Harvested Area, Average Production and Total Production of Sugar Cane by Subdistrict in Jember Regency, 2019</i>	333
5.3.4	Luas Panen, Rata-rata Produksi, dan Total Produksi Tembakau Na Oogst Menurut Kecamatan di Kabupaten Jember, 2019 <i>Harvested Area, Average Production and Total Production of Na Oogst Tobacco by Subdistrict in Jember Regency, 2019</i>	334
5.3.5	Luas Panen, Rata-rata Produksi, dan Total Produksi Tembakau Voor Oogst Kasturi Menurut Kecamatan di Kabupaten Jember, 2019 <i>Harvested Area, Average Production and Total Production of Voor Oogst Tobacco by Subdistrict in Jember Regency, 2019</i>	335
5.3.6	Luas Panen, Rata-rata Produksi, dan Total Produksi Tembakau Voor Oogst Rajang Menurut Kecamatan di Kabupaten Jember, 2019 <i>Harvested Area, Average Production and Total Production of Cut Voor Oogst Tobacco by Subdistrict in Jember Regency, 2019</i>	336
5.3.7	Luas Panen, Rata-rata Produksi, dan Total Produksi Tembakau Voor Oogst White Burley Menurut Kecamatan di Kabupaten Jember, 2019 <i>Harvested Area, Average Production and Total Production of White Burley Voor Oogst Tobacco by Subdistrict in Jember Regency, 2019</i>	337
5.3.8	Luas Panen, Rata-rata Produksi, dan Total Produksi Tembakau Na Oogst Tradisional Menurut Kecamatan di Kabupaten Jember, 2019 <i>Harvested Area, Average Production and Total Production of Conventional Na Oogst Tobacco by Subdistrict in Jember Regency, 2019</i>	338
5.3.9	Luas Panen, Rata-rata Produksi, dan Total Produksi Kelapa Menurut Kecamatan di Kabupaten Jember, 2019 <i>Harvested Area, Average Production and Total Production of Coconut by Subdistrict in Jember Regency, 2019</i>	339
5.3.10	Luas Panen, Rata-rata Produksi, dan Total Produksi Kopi Menurut Kecamatan di Kabupaten Jember, 2019 <i>Harvested Area, Average Production and Total Production of Coffee by Subdistrict in Jember Regency, 2019</i>	340
5.3.11	Luas Panen, Rata-rata Produksi, dan Total Produksi Lada Menurut Kecamatan di Kabupaten Jember, 2019 <i>Harvested Area, Average Production and Total Production of Pepper by Subdistrict in Jember Regency, 2019</i>	341

5.3.12	Luas Panen, Rata-rata Produksi, dan Total Produksi Cengkeh Menurut Kecamatan di Kabupaten Jember, 2019 <i>Harvested Area, Average Production and Total Production of Clove by Subdistrict in Jember Regency, 2019</i>	342
5.3.13	Luas Panen, Rata-rata Produksi, dan Total Produksi Kapuk Menurut Kecamatan di Kabupaten Jember, 2019 <i>Harvested Area, Average Production and Total Production of Kapok by Subdistrict in Jember Regency, 2019</i>	343
5.3.14	Luas Panen, Rata-rata Produksi, dan Total Produksi Jambu Mete Menurut Kecamatan di Kabupaten Jember, 2019 <i>Harvested Area, Average Production and Total Production of Cashew Nut by Subdistrict in Jember Regency, 2019</i>	344
5.3.15	Luas Panen, Rata-rata Produksi, dan Total Produksi Pinang Menurut Kecamatan di Kabupaten Jember, 2019 <i>Harvested Area, Average Production and Total Production of Areca Nut by Subdistrict in Jember Regency, 2019</i>	345
5.3.16	Luas Panen, Rata-rata Produksi, dan Total Produksi Kakao Menurut Kecamatan di Kabupaten Jember, 2019 <i>Harvested Area, Average Production and Total Production of Cacao by Subdistrict in Jember Regency, 2019</i>	346
5.4	KEHUTANAN/ FORESTRY	
5.4.1	Produksi Hasil Hutan Menurut Jenis Produk di Kabupaten Jember, 2018-2019 <i>Forest Product by Its Type in Jember Regency, 2018-2019</i>	347
5.4.2	Luas Kawasan Hutan (Ha) Menurut Fungsinya di Kabupaten Jember, 2019 <i>The Area of Forest (Ha) by Its Function in Jember Regency, 2019</i>	348
5.5	PETERNAKAN/ ANIMAL HUSBANDRY	
5.5.1	Populasi Ternak Menurut Kecamatan dan Jenis Ternak (ekor) di Kabupaten Jember, 2019 <i>Livestock Population by Subdistrict and Type in Jember Regency, 2019</i>	349
5.5.2	Populasi Unggas Menurut Kecamatan dan Jenis Unggas (ekor) di	

	Halaman Page
Kabupaten Jember, 2019	
<i>Bird Population by Subdistrict and Type in Jember Regency, 2019</i>	350
5.5.3 Pemotongan Ternak Menurut Kecamatan dan Jenis Ternak (ekor) di Kabupaten Jember, 2018-2019	
<i>The Butchering of Livestock by Subdistrict and Type in Jember Regency, 2018-2019</i>	351
5.5.4 Banyaknya Ternak yang Dikirim ke Daerah Lain Menurut Kecamatan Asal dan Jenis Ternak di Kabupaten Jember, 2019	
<i>The Number of Livestock Sent to Other Regions by Original Subdistrict and Type in Jember Regency, 2019</i>	352
5.5.5 Banyaknya Ternak yang Diterima dari Daerah Lain Menurut Kecamatan Penerimaan Jenis Ternak di Kabupaten Jember, 2019	
<i>The Number of Livestock Received form Other Region by Destination Subdistrict and Type in Jember Regency, 2019</i>	353
5.5.6 Produksi Daging dan Susu Menurut Jenisnya di Kabupaten Jember, 2019	
<i>Meat and Dairy Product by Type in Jember Regency, 2019</i>	354
5.5.7 Produksi Kulit dan Telur Menurut Jenisnya di Kabupaten Jember, 2019	
<i>Leather and Egg Product by Type in Jember Regency in Jember Regency, 2019</i>	355
5.6 PERIKANAN/ FISHERY	
5.6.1 Banyaknya Nelayan Menurut Kecamatan, Jenis Perahu dan Jenis Alat Penangkap Ikan di Kabupaten Jember, 2019	
<i>The Number of Fisherman by Subdistrict, Type of Boat and Equipment for Fishing in Jember Regency, 2019</i>	356
5.6.2 Banyaknya Rumah Tangga Nelayan dan Banyaknya Perahu Yang Dimiliki Menurut Kecamatan di Kabupaten Jember, 2019	
<i>The Number of Fisherman Family and Boat Owned by Subdistrict in Jember Regency, 2019</i>	358
5.6.3 Produksi dan Nilai Produksi Ikan Laut Menurut Jenisnya di Kabupaten Jember, 2019	
<i>The Production and Production Value of Sea Fish By Type in Jember Regency, 2019</i>	359
5.6.4 Banyaknya Rumah Tangga Budidaya Ikan Menurut Kecamatan dan	

	jenis Budidaya di Kabupaten Jember, 2019 <i>The Number Of Family Of Fishery According to Subdistrict And Type of Breeding in Jember Regency, 2019</i>	360
5.6.5	Luas Areal Budidaya Ikan Menurut Kecamatan dan Jenis Budidaya di Kabupaten Jember, 2019 <i>Fish Culture Areas by Subdistrict And Type of Breeding in Jember Regency, 2019</i>	361
5.6.6	Produksi dan Nilai Produksi Budidaya perikanan Air Tawar Menurut Jenis Produksi dan Jenis Perairan di Kabupaten Jember, 2019 <i>Production and Production Value of Freshwater Aquaculture According to the Type of Production and the Type of Water in Jember Regency, 2019</i>	362
5.6.7	Luas Areal Budidaya Produksi Ikan Air Tawar menurut Kecamatan dan jenisnya di Kabupaten Jember, 2019 <i>Fish culture areas and production of fres water fishery by subdistricts and according to type in Jember Regency, 2019</i>	364
5.6.8	Banyaknya Produksi Hasil Pengolahan Perikanan Menurut KecamatanProdusen dan Jenis hasil Pengolahan di Kabupaten Jember, 2019 <i>the production of fish product according to sub district producer and type of product in Jember Regency, 2019</i>	366
6.	INDUSTRI, PERTAMBANGAN, DAN ENERGI/ INDUSTRY, MINING, AND ENERGY	
6.1	Jumlah Pelanggan Listrik Menurut Kecamatan, 2015–2019 <i>Number of Electricity Customers by Subdistrict, 2015–2019</i>	373
6.2	Perkembangan Pelanggan dan Daya Terpasang Listrik PLN Menurut Jenis Tarif dan Penggunaan di Kabupaten Jember, 2018-2019 <i>The Development of Customer and Power Installed by PLN By Type of Price nd The Usage in Jember Regency, 2018-2019</i>	374
6.3	Perkembangan Pelanggan dan kWh Terjual Listrik PLN Menurut Jenis Tarif dan Penggunaan di Kabupaten Jember Tahun 2018-2019	
	<i>The Development of Customer and kWh Sold by PLN By Type of Price and The Usage in Jember Regency, 2018-2019</i>	375

6.4	Perkembangan Kwh Dibangkitkan, Kwh Dijual, Nilai Produksi, dan Harga Rata-rata Listrik di Kabupaten Jember , 2016-2019 <i>The Development of Kwh Generated, Kwh Sold, Production Value, and Average Price of Electricity in Jember Regency 2016-2019.....</i>	376
6.5	Perkembangan Produksi Air Minum (m ³) PDAM Menurut Bulan Tahun, 2015-2019 <i>The Development Production of Drinking Water (m³) of PDAM By Month, 2015-2019.....</i>	377
6.6	Perkembangan Pelanggan PDAM Menurut Jenis Pelanggan, 2015-2019 <i>The Development of PDAM Customer By Type, 2015-2019.....</i>	378
6.7	Banyaknya Pelanggan Akhir Tahun, Air Minum yang Disalurkan PDAM dan Nilainya Menurut Kategori pelanggan Tahun 2019 <i>The Number of Customer in The End of The Year, Water Distributed by PDAM and Value By Customer Category, 2019</i>	379
6.8	Perkembangan Pelanggan, Air Minum yang Disalurkan PDAM, Nilai Penjualan, Harga Rata-rata, dan Tenaga Kerja PDAM Tahun 2015-2019 <i>The Development of Customer, Water Distributed by PDAM, Sale Value Average Pric and PDAM Worker, 2015-2019</i>	380
7.	PARIWISATA/TOURISM	
7.1	Jumlah Rumah Makan/Restoran Menurut Kecamatan, 2016-2019 <i>Number of Restaurants by Subdistrict, 2016-2019.....</i>	387
7.2	Daftar Rumah Makan TDUP di Kabupaten Jember, 2019 <i>List of TDUP Restaurants in Jember Regency, 2019.....</i>	388
7.3	Daftar BPW / APW di Kabupaten Jember, 2019 <i>List of BPW / APW in Jember Regency, 2019.....</i>	389
7.4	Kunjungan Wisatawan ke Kabupaten Jember 5 Tahun Terakhir, 2019 <i>Tourist Visits to Jember Regency, Last 5 Years, 2019</i>	391
7.5	Daftar Nama Hotel dan Penginapan, Alamat, Kelas, Banyaknya Kamar dan Banyaknya Tempat Tidur di Kabupaten Jember, 2019 <i>List of Hotel and Lodging Names, Addresses, Class, Number of Rooms, and Many Beds in Jember Regency, 2019</i>	392
7.6	Daftar Nama Hotel dan Penginapan Menurut Tarif kamar dan Fasilitas di Kabupaten Jember, 2019	

	Halaman Page
	<i>List of Hotel and Lodging Names According Rate and Facility in Jember Regency, 2019</i> 395
7.7	Daftar Nama Objek Wisata, Jarak dari Kota Jember (km.) dan Jenis Objek Wisata di Kabupaten Jember, 2019 <i>Name of Tourism Object, Distance from Jember (Km) and Type of Tourism Object, in Jember Regency, 2019</i> 405
7.8	Jumlah Object Wisata Menurut Kecamatan di Kabupaten Jember, 2016-2019 <i>The Number of Tourism Objects by Subdistrict in Jember Regency, 2016-2019</i> 411
8.	TRANSPORTASI DAN KOMUNIKASI/ TRANSPORTATION AND COMMUNICATION
8.1	TRANSPORTASI/ TRANSPORTATION
8.1.1	Panjang Jalan Menurut Tingkat Kewenangan Pemerintahan di Kabupaten Jember (km), 2017–2019 <i>Length of Roads by Level of Government Authority in Jember Regency (km), 2017–2019</i> 419
8.1.2	Panjang Jalan Menurut Jenis Permukaan Jalan di Kabupaten Jember (km), 2017–2019 <i>Length of Roads by Type of Road Surface in Jember Regency (km), 2017–2019</i> 420
8.1.3	Panjang Jalan Menurut Kondisi Jalan di Kabupaten Jember (km), 2017–2019 <i>Length of Roads by Condition of Roads in Jember Regency (km), 2017–2019</i> 421
8.1.4	Perkembangan Banyaknya Kendaraan Menurut Jenis Kendaraan Berdasarkan Catatan Kepolisian Resort Jember, 2017–2019 <i>The Development of The Number of Vehicle By The Type Based on The Record of Jember Police, 2017–2019</i> 422
8.1.5	Banyaknya Kendaraan Berdasarkan Pengeluaran Ijin Insidental Menurut Jenis Kendaraan di Kabupaten Jember , 2019 <i>The Number of Vehicle By The Issue of Incidental Permit By Type of Vehicle in Jember Regency, 2019</i> 423
8.1.6	Perkembangan Banyaknya Pengeluaran Surat Ijin Mengemudi

	(SIM) Kendaraan Bermotor Menurut Jenis SIM di Kabupaten Jember , 2019 <i>The Development of The Number of Issued Driving License (SIM) Motor Vehicle By The Type of SIM in Jember Regency, 2019.....</i>	424
8.1.7	Banyaknya Pengeluaran Surat Ijin Mengemudi (SIM) Kendaraan Bermotor Menurut Menurut Bulan dan Jenis SIM di Kabupaten Jember , 2019 <i>The Number of Issued Driving License (SIM) Motor Vehicle By Month and Type of SIM in Jember Regency, 2019.....</i>	425
8.1.8	Banyaknya Kendaraan Berdasarkan Pengeluaran Ijin Insidental Menurut Jenis Kendaraan di Kabupaten Jember , 2019 <i>The Number of Vehicle By The Issue of Incidental Permit By Type of Vehicle in Jember Regency, 2019.....</i>	426
8.1.9	Banyaknya Penumpang AKDP menurut PO yang Berangkat dan Datang di Terminal Arjasa Menurut Bulan di Kabupaten Jember , 2019 <i>The Number of Passengers AKDP by PO from and to Arjasa Station by Month in Jember Regency, 2019.....</i>	427
8.1.10	Banyaknya Penumpang Angkutan Kota menurut Kode Angkot yang Berangkat dan Datang di Terminal Arjasa Menurut Bulan di Kabupaten Jember, 2019 <i>The Number of Passengers City Transport by Code Transport from and to Arjasa Station by Month in Jember Regency, 2019.....</i>	428
8.1.11	Banyaknya Armada menurut PO dan Kode Angkot yang Berangkat dan Datang di Terminal Arjasa Kabupaten Jember , 2019 <i>The Number of Unit by PO and Code Transport from and to Arjasa Station in Jember Regency, 2019.....</i>	431
8.1.12	Banyaknya Penumpang AKDP menurut PO yang Berangkat dan Datang di Terminal Ambulu Menurut Bulan di Kabupaten Jember, 2019 <i>The Number of Passengers AKDP by PO from and to Ambulu Station by Month in Jember Regency, 2019.....</i>	432
8.1.13	Banyaknya Armada menurut PO dan Kode Angkot yang Berangkat dan Datang di Terminal Arjasa Kabupaten Jember , 2019 <i>The Number of Unit by PO and Code Transport from and to Arjasa Station in Jember Regency, 2019.....</i>	435
8.1.14	Banyaknya Kecelakaan Lalu Lintas Menurut Bulan dan Korban/ Kerugian di Kabupaten Jember, 2019	

	Halaman Page
	<i>The Number of Traffic Accident By Month and Victim/Loss in Jember Regency, 2019</i> 436
8.1.15	Banyaknya Bus dan Penumpang yang Berangkat dan Datang di Terminal Menurut Bulan di Kabupaten Jember, 2019 <i>The Number of Bus and Passengers from and to Bus Station By Month in Jember Regency, 2019</i> 437
8.1.16	Banyaknya Penumpang Kereta Api yang Datang, Berangkat, Dan Pendapatan Setiap bulan di Kabupaten Jember, 2019 <i>The Number of Train Coming and Leaving Passengers And Income by Month in Jember Regency, 2019</i> 438
8.1.17	Banyaknya Penumpang Kereta Api yang Datang, Berangkat di bulan Januari menurut Stasiun di Kabupaten Jember, 2019 <i>The Number of Train Coming and Leaving Passengers in January by According Station in Jember Regency, 2019</i> 439
8.1.18	Banyaknya Penumpang Kereta Api yang Datang, Berangkat di bulan Februari menurut Stasiun di Kabupaten Jember, 2019 <i>The Number of Train Coming and Leaving Passengers in February by According Station in Jember Regency, 2019</i> 440
8.1.19	Banyaknya Penumpang Kereta Api yang Datang, Berangkat di bulan Maret menurut Stasiun di Kabupaten Jember, 2019 <i>The Number of Train Coming and Leaving Passengers in March by According Station in Jember Regency, 2019</i> 441
8.1.20	Banyaknya Penumpang Kereta Api yang Datang, Berangkat di bulan April menurut Stasiun di Kabupaten Jember, 2019 <i>The Number of Train Coming and Leaving Passengers in April by According Station in Jember Regency, 2019</i> 442
8.1.21	Banyaknya Penumpang Kereta Api yang Datang, Berangkat di bulan Mei menurut Stasiun di Kabupaten Jember, 2019 <i>The Number of Train Coming and Leaving Passengers in May by According Station in Jember Regency, 2019</i> 443
8.1.22	Banyaknya Penumpang Kereta Api yang Datang, Berangkat di bulan Juni menurut Stasiun di Kabupaten Jember, 2019 <i>The Number of Train Coming and Leaving Passengers in June by According Station in Jember Regency, 2019</i> 444
8.1.23	Banyaknya Penumpang Kereta Api yang Datang, Berangkat di

	bulan Juli menurut Stasiun di Kabupaten Jember, 2019 <i>The Number of Train Coming and Leaving Passengers in July by According Station in Jember Regency, 2019.....</i>	445
8.1.24	Banyaknya Penumpang Kereta Api yang Datang, Berangkat di bulan Agustus menurut Stasiun di Kabupaten Jember, 2019 <i>The Number of Train Coming and Leaving Passengers in August by According Station in Jember Regency, 2019.....</i>	446
8.1.25	Banyaknya Penumpang Kereta Api yang Datang, Berangkat di bulan September menurut Stasiun di Kabupaten Jember, 2019 <i>The Number of Train Coming and Leaving Passengers in September by According Station in Jember Regency, 2019</i>	447
8.1.26	Banyaknya Penumpang Kereta Api yang Datang, Berangkat di bulan Oktober menurut Stasiun di Kabupaten Jember, 2019 <i>The Number of Train Coming and Leaving Passengers in October by According Station in Jember Regency, 2019.....</i>	448
8.1.27	Banyaknya Penumpang Kereta Api yang Datang, Berangkat di bulan November menurut Stasiun di Kabupaten Jember, 2019 <i>The Number of Train Coming and Leaving Passengers in Nopember by According Station in Jember Regency, 2019</i>	449
8.1.28	Banyaknya Penumpang Kereta Api yang Datang, Berangkat di bulan Desember menurut Stasiun di Kabupaten Jember, 2019 <i>The Number of Train Coming and Leaving Passengers in December by According Station in Jember Regency, 2019.....</i>	450
8.1.29	Banyaknya Penumpang Pesawat Terbang yang Datang, Berangkat, Dan Pendapatan Setiap bulan di Kabupaten Jember Tahun, 2019 <i>The Number of Plane Coming and Leaving Passengers And Income by Month in Jember Regency, 2019.....</i>	451
8.1.30	Banyaknya Muat - Bongkar Barang (KG) di Stasiun KA Setiap bulan di Kabupaten Jember, 2019 <i>The Number of Load-Unloading Goods (Kg) at The Railway Station by Month in Jember Regency, 2019.....</i>	452
8.1.31	Banyaknya Muat Barang (KG) Menurut Stasiun KA Setiap bulan di Kabupaten Jember, 2019 <i>The Number of Loading Goods (Kg) by According The Railway Station by Month in Jember Regency, 2019</i>	453

8.1.32	Banyaknya Bongkar Barang (KG) Menurut Stasiun KA Setiap bulan di Kabupaten Jember, 2019 <i>The Number of Unloading Goods (Kg) by According The Railway Station by Month in Jember Regency, 2019.....</i>	455
8.1.33	Banyaknya Muatan Kereta Api yang Berangkat di bulan Januari di Kabupaten Jember, 2019 <i>The Number of Freight Trains Departing in January According to The Station and No. Trains in Jember Regency, 2019.....</i>	457
8.1.34	Banyaknya Muatan Kereta Api yang Berangkat di bulan Februari di Kabupaten Jember, 2019 <i>The Number of Freight Trains Departing in February According to The Station and No. Trains in Jember Regency, 2019.....</i>	458
8.1.35	Banyaknya Muatan Kereta Api yang Berangkat di bulan Maret di Kabupaten Jember, 2019 <i>The Number of Freight Trains Departing in March According to The Station and No. Trains in Jember Regency, 2019.....</i>	459
8.1.36	Banyaknya Muatan Kereta Api yang Berangkat di bulan April di Kabupaten Jember, 2019 <i>The Number of Freight Trains Departing in April According to The Station and No. Trains in Jember Regency, 2019.....</i>	460
8.1.37	Banyaknya Muatan Kereta Api yang Berangkat di bulan Mei di Kabupaten Jember, 2019 <i>The Number of Freight Trains Departing in May According to The Station and No. Trains in Jember Regency, 2019.....</i>	461
8.1.38	Banyaknya Muatan Kereta Api yang Berangkat di bulan Juni di Kabupaten Jember, 2019 <i>The Number of Freight Trains Departing in Juny According to The Station and No. Trains in Jember Regency, 2019.....</i>	462
8.1.39	Banyaknya Muatan Kereta Api yang Berangkat di bulan Juli di Kabupaten Jember, 2019 <i>The Number of Freight Trains Departing in July According to The Station and No. Trains in Jember Regency, 2019.....</i>	463
8.1.40	Banyaknya Muatan Kereta Api yang Berangkat di bulan Agustus di Kabupaten Jember, 2019 <i>The Number of Freight Trains Departing in August According to The Station and No. Trains in Jember Regency, 2019.....</i>	464

8.1.41	Banyaknya Muatan Kereta Api yang Berangkat di bulan September di Kabupaten Jember, 2019 <i>The Number of Freight Trains Departing in September According to The Station and No. Trains in Jember Regency, 2019</i>	465
8.1.42	Banyaknya Muatan Kereta Api yang Berangkat di bulan Oktober di Kabupaten Jember, 2019 <i>The Number of Freight Trains Departing in October According to The Station and No. Trains in Jember Regency, 2019</i>	466
8.1.43	Banyaknya Muatan Kereta Api yang Berangkat di bulan November di Kabupaten Jember, 2019 <i>The Number of Freight Trains Departing in Nopember According to The Station and No. Trains in Jember Regency, 2019</i>	467
8.1.44	Banyaknya Muatan Kereta Api yang Berangkat di bulan Desember di Kabupaten Jember, 2019 <i>The Number of Freight Trains Departing in December According to The Station and No. Trains in Jember Regency, 2019</i>	468
8.2	KOMUNIKASI/ COMMUNICATION	
8.2.1	Jumlah Kantor Pos Pembantu Menurut Kecamatan di Kabupaten Jember, 2016–2019 <i>Number of Post Offices Subsidiaries by Subdistrict in Jember Regency, 2016–2019</i>	469
8.2.2	Perkembangan Banyaknya Alat Produksi Pos Menurut Jenis di Kabupaten Jember, 2016–2019 <i>The Development of Number of Traffic Accident By Month and Victim/Loss in Jember Regency, 2016–2019</i>	470
8.2.3	Perkembangan Banyaknya Layanan Pos yang Dikirim dan Diterima Menurut Jenis Layanan di Kabupaten Jember, 2016–2019 <i>The Development of Number of Post Service Sent and Received By Type of Service in Jember Regency, 2016–2019</i>	471
8.2.4	Perkembangan Banyaknya Surat Dalam dan Luar Negeri yang Dikirim dan Diterima di Kabupaten Jember, 1999–2019 <i>The Development of Number of Domestic and Foreign Letter Sent and Received in Jember Regency, 1999–2019</i>	472
8.2.5	Perkembangan Banyaknya Paket Pos Dalam dan Luar Negeri yang	

	Dikirim dan Diterima di Kabupaten Jember, 1999–2019 <i>The Development of Number of Domestic and Foreign Post Package Sent and Received in Jember Regency, 1999–2019</i>	473
8.2.6	Perkembangan Banyaknya Uang Yang Dikirim dan Diterima Melalui Wesel Pos di Kabupaten Jember, 2001–2019 <i>The Development of Amount of Money Sent and Received Via Post Money Order in Jember Regency, 2001–2019</i>	474
8.2.7	Perkembangan Banyaknya Giro / Cek Pos yang Diterima dan Dibayarkan Tahun di Kabupaten Jember, 2002–2019 <i>The Development of Amount of Postal Clearing/Money Order Received and Paid in Jember Regency, 2002–2019</i>	475
8.2.8	Perkembangan Banyaknya Penjualan Benda Pos dan Materai di Kabupaten Jember, 2003–2019 <i>The Development of Amount of Postal Product and Stamp Sale, 2003–2019</i>	476
9.	PERBANKAN, KOPERASI, DAN HARGA-HARGA/ BANKING, COOPERATIVE, AND PRICES	
9.1	Banyaknya Koperasi Menurut Kecamatan dan Jenis Usaha di Kabupaten Jember, 2016–2019 <i>Number of Cooperatives and Members by Type of Cooperative in Jember Regency, 2016–2019</i>	483
9.2	Banyaknya Koperasi Menurut Kecamatan dan Tingkatan di Kabupaten Jember, 2016–2019 <i>The Number of Cooperation By Subdistrict and Level in Jember Regency, 2016–2019</i>	484
9.3	Banyaknya Simpanan dan Volume Usaha Koperasi Menurut Jenis Koperasi di Kabupaten Jember, 2016–2019 <i>The Amount of Saving and Cooperation Enterprise Volume By Type of Cooperation in Jember Regency, 2016–2019</i>	485
9.4	Banyaknya Koperasi dan Anggota Menurut Jenis Koperasi di Kabupaten Jember, 2016–2019 <i>Number of Cooperatives and Members by Type of Cooperative in Jember Regency, 2016–2019</i>	486
9.5	Banyaknya Koperasi dan Anggota Koperasi Berbadan Hukum Menurut Jenis Koperasi dan Jenis Permodalan (000Rp) di Kabupaten	

	Jember, 2016–2019 <i>The Number of Cooperation and Member with Corporate Body By Type of Cooperation and Capital in Jember Regency, 2016–2019</i>	487
9.6	Perkembangan Koperasi Menurut Uraian di Kabupaten Jember, 2016-2019 <i>The Development of Cooperation By Description in Jember Regency, 2016-2019</i>	488
9.7	Jumlah Jaringan Kantor Bank Umum/BPR Akhir Tahun 2018 - 2019 <i>The Number of Public Bank/BPR Office Networks by The End Of 2018 - 2019</i>	489
9.8	Banyaknya Persediaan dan Pengeluaran Beras (Kg) Menurut Bulan dan Jenis Mutasi di Kabupaten Jember 2019 <i>The Number of Rice Stock and Expenditure (Kg) By Month and Mutation Type in Jember Regency 2019</i>	491
10.	PENGELUARAN PENDUDUK/ POPULATION EXPENDITURE	
10.1	Rata-rata Pengeluaran per Kapita Sebulan Menurut Kelompok Komoditas (rupiah) di Kabupaten Jember, 2018 dan 2019 <i>Monthly Average Expenditure per Capita by Commodity Group (rupiahs) in Jember Regency, 2018 and 2019</i>	499
10.2	Persentase Pengeluaran per Kapita Sebulan Menurut Kelompok Komoditas di Kabupaten/ Jember, 2018 dan 2019 <i>Percentage of Monthly Expenditure per Capita by Commodity Group in Jember Regency, 2018 and 2019</i>	500
10.3	Rata-rata Pengeluaran Penduduk Menurut Tingkat Kesejahteraan Per Kapita Sebulan di Kabupaten Jember, 2018 dan 2019 <i>Average Population Expenditures According to the Percapita Welfare Level of a Month in Jember Regency, 2018 and 2019</i>	501
11.	PERDAGANGAN/ TRADE	
11.1	Jumlah Sarana Perdagangan Menurut Jenisnya di Kabupaten Jember, 2016–2019 <i>Number of Trading Facilities by Type of Facility in Jember Regency, 2016–2019</i>	511

11.2	Jumlah Sarana Perdagangan Menurut Kecamatan dan Jenisnya di Kabupaten Jember, 2019 <i>Number of Trading Facilities by Subdistrict and Type of Facility in Jember Regency, 2019.....</i>	512
12.	SISTEM NERACA REGIONAL/ SYSTEM OF REGIONAL ACCOUNTS	
12.1.	Produk Domestik Regional Bruto Atas Dasar Harga Berlaku Menurut Lapangan Usaha di Kabupaten Jember (miliar rupiah), 2015–2019 <i>Gross Regional Domestic Product at Current Market Prices by Industry in Jember Regency (billion rupiahs), 2015–2019.....</i>	527
12.2	Produk Domestik Regional Bruto Atas Dasar Harga Konstan 2010 Menurut Lapangan Usaha di Kabupaten Jember (miliar rupiah), 2015–2019 <i>Gross Regional Domestic Product at 2010 Constant Market Prices by Industry in Jember Regency (billion rupiahs), 2015–2019</i>	529
12.3	Distribusi Persentase Produk Domestik Regional Bruto Atas Dasar Harga Berlaku Menurut Lapangan Usaha di Kabupaten Jember, 2015–2019 <i>Percentage Distribution of Gross Regional Domestic Product at Current Market Prices by Industry in Jember Regency, 2015–2019.....</i>	531
12.4	Laju Pertumbuhan Produk Domestik Regional Bruto Atas Dasar Harga Konstan 2010 Menurut Lapangan Usaha di Kabupaten Jember (persen), 2016–2019 <i>Growth Rate of Gross Regional Domestic Product at 2010 Constant Market Prices by Industry in Jember Regency (percent), 2016–2019</i>	533
12.5	Produk Domestik Regional Bruto Atas Dasar Harga Berlaku Menurut Jenis Pengeluaran di Kabupaten Jember (Juta rupiah), 2015–2019 <i>Gross Regional Domestic Product at Current Market Prices by Type of Expenditure in Jember Regency (million rupiahs), 2015–2019.....</i>	535
12.6	Produk Domestik Regional Bruto Atas Dasar Harga Konstan 2010 Menurut Jenis Pengeluaran di Kabupaten Jember (juta rupiah), 2015–2019 <i>Gross Regional Domestic Product at 2010 Constant Market Prices by Type of Expenditure in Jember Regency (million rupiahs), 2015–2019..</i>	536
13.	PERBANDINGAN ANTAR KABUPATEN/	

KOTA/ REGENCY/MUNICIPAL COMPARISON

13.1	Jumlah Penduduk Menurut Kabupaten/Kota di Provinsi Jawa Timur (Jiwa), 2015–2019 <i>Population by Regency/Municipality in East Java Province (people), 2015–2019</i>	543
13.2	Laju Pertumbuhan Produk Domestik Regional Bruto Atas Dasar Harga Konstan 2010 Menurut Kabupaten/Kota di Provinsi Jawa Timur (persen), 2015–2019 <i>Rate of Growth of Gross Regional Domestic Products at Constant 2010 Prices by Regency/Municipality in East Java Province (percent), 2015–2019</i>	545
13.3	Jumlah Penduduk Miskin Menurut Kabupaten/Kota di Provinsi Jawa Timur (ribu), 2015–2019 <i>Number of Poor Population by Regency/Municipality in East Java Province (thousand), 2015–2019</i>	547
13.4	Indeks Pembangunan Manusia Menurut Kabupaten/Kota di Provinsi Jawa Timur, 2015–2019 <i>Human Development Index by Regency/Municipality in East Java Province, 2015–2019</i>	549

DAFTAR GAMBAR/LIST OF FIGURES

		Halaman <i>Page</i>
1.1	Luas Daerah menurut Kecamatan (%), 2019 <i>Area of Subdistrict (%), 2019</i>	5
1.2	Jarak ke Ibukota Kabupaten (km), 2019 <i>Distance to the District (km), 2019</i>	6
2.1	Jumlah Desa/Kelurahan Menurut Kecamatan 2019 <i>Number of Villages/Kelurahan by Subdistrict 2019</i>	22
2.2	Jumlah PNS Menurut Pendidikan 2019 <i>Number of Civil Servants According by Education 2019</i>	23
3.1	Persentase Penduduk Menurut Kecamatan (%),2019 <i>Percentage of Total Population by Subdistrict (%), 2019</i>	62
3.2	Penduduk Menurut Kecamatan ,2019 <i>Population by Subdistrict, 2019</i>	63
4.1	Jumlah Sekolah SMA, SMK, MA di Bawah Kementerian Pendidikan dan Kebudayaan Menurut Jenjang di Kabupaten Jember, 2018/2019 <i>Number of High Schools, Vocational Schools, MA Under the Ministry of Education and Culture According to Levels in Jember Regency, 2018/2019</i>	95
4.2	Jumlah Tempat Peribadatan di Kabupaten Jember, 2019 <i>Number of places of worship in Jember Regency, 2019</i>	96
5.1	Produksi Tanaman Sayuran 2019	227
5.2	Produksi Buah - Buahan 2019 <i>Fruits Production In 2019</i>	228
6.1	Perkembangan KWH yang Dibangkitkan, Dijual di Kabupaten Jember, 2016-2019 <i>The Development of kWh Generated and kWh Sold in Jember Regency, 2016-2019</i>	371

6.2	Perkembangan Produksi Air dan Air Minum yang Disalurkan PDAM Melalui Pipa, 2012-2019 <i>The Development of Production of Drinking Water and Water Distributed by PDAM Trough Pipes, 2012-2019</i>	372
7.1	Banyaknya Jumlah Hotel dan Peginapan Menurut Kelas di Kabupaten Jember menurut Kelas, 2019 <i>The Large Number of Hotels and Inns According to Class in Jember Regency, 2019</i>	385
7.2	Banyaknya Object Wisata Menurut Kecamatan di Kabupaten Jember, 2019 <i>The Number of Tourism Objects b Subdistrict in Jember Regency, 2019</i>	386
8.1	Banyaknya Kecelakaan Lalu Lintas Menurut Bulan dan Korban/Kerugian di Kabupaten Jember, 2019 <i>The Number of Traffic Accident By Month and Victim/Loss in Jember Regency, 2019</i>	417
8.2	Perkembangan Banyaknya Giro / Cek Pos yang Diterima dan Dibayarkan Tahun di Kabupaten Jember, 2002–2019 <i>The Development of Amount of Postal Clearing/Money Order Received and Paid in Jember Regency, 2002–2019</i>	418
9.1	Banyaknya Persediaan dan Pengeluaran Beras (Kg) di Kabupaten Jember, 2019 <i>The Number of Rice Stock and Expenditure (Kg) in Jember Regency of Subdistrict (%), 2019</i>	481
9.2	Jumlah Jaringan Kantor Bank Umum/BPR Akhir Tahun 2019 <i>The Number of Public Bank/BPR Office Networks by The End Of 2019 ...</i>	482
10.1	Persentase Pengeluaran per Kapita Sebulan Menurut Kelompok Komoditas di Kabupaten Jember, 2019 <i>Percentage of Monthly Expenditure per Capita by Commodity Group in Jember Regency, 2019</i>	497
10.2	Rata-rata Pengeluaran Penduduk Menurut Tingkat Kesejahteraan Per Kapita Sebulan di Kabupaten Jember, 2018 dan 2019 <i>Average Population Expenditures According to the Percapita Welfare Level of a Month in Jember Regency, 2018 and 2019</i>	498

11.1	Jumlah Sarana Perdagangan Menurut Kecamatan dan Jenisnya di Kabupaten Jember, 2019 <i>Number of Trading Facilities by Subdistrict and Type of Facility in Jember Regency, 2019</i>	510
12.1	Laju Pertumbuhan Produk Domestik Regional Bruto Atas Dasar Harga Konstan 2010 Menurut Lapangan Usaha (persen), 2019 <i>Growth Rate of Gross Regional Domestic Product at 2010 Constant Market Prices by Industry (percent), 2019</i>	524
12.2	Distribusi Persentase Produk Domestik Regional Bruto Atas Dasar Harga Berlaku Menurut Lapangan Usaha di Kabupaten Jember, 2019 <i>Percentage Distribution of Gross Regional Domestic Product at Current Market Prices by Industry in Jember Regency, 2019</i>	
13.1	Jumlah Penduduk Menurut Kabupaten/Kota di Provinsi Jawa Timur (Jiwa), 2019 <i>Population by Regency/Municipality in East Java Province (people), 2019</i>	541
13.2	Perkembangan Indeks Pembangunan Manusia Kabupaten Jember dan Provinsi Jawa Timur, 2015–2019 <i>Progress of Human Development Index at Jember Regency and East Java Province, 2015–2019</i>	542

PENJELASAN UMUM/EXPLANATORY NOTES

Tanda-tanda, satuan-satuan, dan lain-lainnya yang digunakan dalam publikasi ini adalah sebagai berikut:

Symbols, measurement units, and acronyms which are used in this publication, are as follows:

1. TANDA-TANDA/SYMBOLS

Data tidak tersedia/Data not available	: ...
Tidak ada atau nol /Null or zero	: -
Data dapat diabaikan/Data negligible	: 0
Tanda decimal/Decimal point	: ,
Data tidak dapat ditampilkan/Not applicable	: NA
Angka estimasi/Estimated figures	: e
Angka diperbaiki/Revised figures	: r
Angka sementara/Preliminary figures	: x
Angka sangat sementara/Very preliminary figures	: xx
Angka sangat sangat sementara/Very very preliminary figures	: xxx

2. SATUAN/UNITS

barel/barrel	: 158,99 liter/litres = 1/6,2898 m ³
hektar (ha)/hectare (ha)	: 10 000 m ²
kilometer (km)/kilometres (km)	: 1 000 meter/meters (m)
knot/knot	: 1,8523 km/jam (km/hour)
kuintal/quintal	: 100 kg
KWh	: 1 000 Watt hour
MWh	: 1 000 KWh
liter (untuk beras)/litre (for rice)	: 0,80 kg
MMSCF	: 1/35,3 m ³
metrik ton (m.ton)/metric ton (m. ton)	: 0,98421 long ton = 1 000 kg
ons/ounce	: 28,31 gram/grams
ton	: 1 000 kg

Satuan lain: buah, dus, butir, helai/lembar, kaleng, batang, pulsa, ton kilometer (ton-km), jam, menit, persen (%).

Other units: unit, pack, pieces, sheet, tin, pulse, ton-kilometres(ton-km), hour, minute, percent (%).

Perbedaan angka di belakang koma disebabkan oleh pembulatan angka.

The difference in decimal numbers is caused by rounding.

DAFTAR SINGKATAN/ LIST OF ABBREVIATIONS

SI	: Stasiun Iklim
SIMPK	: Stasiun Meteorologi Pertanian Khusus
t.t	: Tempat tidur
BCG	: Bacillus Calmette Guerin
DPT	: Difteri, Pertusis, Tetanus
TT	: Tetanus Toxoid
IOT	: Industri Obat Tradisional/ <i>Traditional Medicine Industry</i>
IKOT	: Industri Kecil Obat Tradisional/ <i>Traditional Medicine Small</i>
Alkes	: Alat kesehatan/ <i>Health Kits</i>
PKRT	: Perbekalan Kesehatan Rumah tangga/ <i>Household Health Logistics</i>
Kompl	: Komplemen/ <i>Complement</i>
IRTP	: Industri Pangan Produksi Rumah Tangga/ <i>Foods Home Industry</i>
PBF	: Pedagang Besar Farmasi/ <i>Pharmacy Whole-seller</i>
GFK	: Gudang Farmasi Kab/Kota/Regency/ <i>Municipality Pharmacy Warehouse</i>
RB	: Rumah Bersalin/ <i>Delivery House</i>
Pustu	: Puskesmas pembantu/ <i>Auxiliary Public Health Center</i>
BP	: Balai Pengobatan/ <i>Polyclinic</i>
TPS	: Tempat Pembuangan Sementara / <i>landfill</i>
Jamkesmas	: Jaminan kesehatan masyarakat miskin/ <i>Poor public health insurance</i>
PJKMU	: Program Jaminan Kesehatan Masyarakat Umum
SIUP	: Surat Ijin Usaha Perdagangan/ <i>Trading Permission Letter</i>
TDP	: Tanda Daftar Perusahaan/ <i>Company Registration Identity</i>
API	: Angka Pengenal Importir/ <i>Importer's Identity Number</i>

Statistik Kunci, 2017–2019 Key Statistics, 2017–2019

Rincian/Description	Satuan/Unit	2017	2018	2019
(1)	(2)	(3)	(4)	(5)
SOSIAL/SOCIAL				
Penduduk ¹ /Population ¹	juta/million	2,430	2,440	2,450
Laju Pertumbuhan Penduduk ¹ /Population Growth ¹	%	0,59	0,57	0,55
Angka Harapan Hidup ^{1-e} /Life Expectancy Rate ¹	tahun/years	68,54	68,74	68,99
Angka Harapan Lama Sekolah/Old School Expectation Rate	%	12,79	13,21	13,22
Tingkat Partisipasi Angkatan Kerja -TPAK ^{2,3} Labour Force Participation Rate-LFPR ^{2,3}	%	68,68	67,90	67,00
Tingkat Pengangguran Terbuka-TPT ² Unemployment Rate-UR ²	%	5,16	4,09	3,80
Penduduk Miskin ⁴ /Poor People ⁴	ribu/thousand	266,90	243,42	226,57
Persentase Penduduk Miskin ⁴ Percentage of Poor People ⁴	%	11,00	9,98	9,25
Indeks Pembangunan Manusia-IPM ⁵ Human Development Index ⁵	–	64,96	65,96	66,69
EKONOMI/ECONOMIC				
Produk Domestik Regional Bruto (PDRB) Harga Berlaku ⁶ Gross Regional Domestic Bruto (GRDP) at Current Price ⁶	miliar rupiah billion rupiahs	67 389,72	72 135,71 ^x	77 234,24 ^{xx}
Laju Pertumbuhan Ekonomi ⁸ /Economic Growth ⁷	%	5,11	5,23	5,31
PDRB Per Kapita Harga Berlaku ^{6,8} Per Capita of GRDP at Current Price ^{6,8}	ribu rupiah thousand rupiahs	27 730,28	29 555,17 ^x	31 515,59 ^{xx}

- Catatan/Notes: ¹ Hasil proyeksi penduduk Indonesia 2010–2035 (pertengahan tahun/Juni)/The result of Indonesia population projection 2010–2035 (mid year/June)
- ² Kondisi Agustus/Condition at August
- ³ Menggunakan penimbang hasil proyeksi penduduk tahun 2010–2035/Weighted by the 2010–2035 population projection
- ⁴ Kondisi Maret/Condition at March
- ⁵ Sejak tahun 2010, IPM dihitung dengan metode baru. Komponen IPM metode baru adalah angka harapan hidup saat lahir, harapan lama sekolah, rata-rata lama sekolah, dan pengeluaran per kapita/Since 2010, HDI was calculated using new method. New HDI component are life expectancy at birth, expected years of schooling, means years of schooling, and expenditure per capita
- ⁶ Mulai tahun 2010 mengadopsi System of National Account 2008 (SNA 2008)/Since 2010 is in line with System of National Account 2008 (SNA 2008)
- ⁷ Menggunakan tahun dasar 2010 (2010=100)/Using 2010 base year (2010=100)
- ⁸ Menggunakan proyeksi penduduk berdasarkan hasil SP2010/Using population projection based on SP2010

01

GEOGRAFI DAN IKLIM GEOGRAPHY AND CLIMATE

Tinggi Rata - Rata Wilayah Kabupaten Jember (mdpl)
Altitude Average of Jember Regency (m a.s.l)



Luas Daerah Kabupaten Jember 2019
area of Jember Regency, 2019



PENJELASAN TEKNIS**1. Letak Geografis**

Kabupaten Jember Secara geografis terletak diantara $113^{\circ}15'47''$ s/d $114^{\circ}02'35''$ Bujur Timur dan diantara $7^{\circ}58'06''$ s/d $8^{\circ}33'44''$ lintang selatan. Kabupaten Jember merupakan bagian dari Provinsi Jawa Timur, terletak ± 200 km ke arah timur dari Surabaya.

2. Luas Penggunaan Lahan

Luas wilayah Kabupaten Jember berupa daratan seluas 3.293,34 km² yang terdiri dari 31 wilayah Kecamatan dan 248 desa/kelurahan. Dari 31 wilayah kecamatan, Tempurejo merupakan wilayah yang memiliki daratan terluas sebesar 536,913 km² yang sebagian besarnya masih berupa hutan. Penggunaan lahan di Kabupaten Jember sebagian besar merupakan kawasan hijau, terdiri hutan, sawah, tegal dan perkebunan.

3. Batas Wilayah

Batas wilayah di sebelah utara berbatasan dengan Kabupaten Probolinggo dan Kabupaten Bondowoso. Di sebelah timur berbatasan dengan Kabupaten Banyuwangi. Di sebelah Selatan berbatasan dengan Samudera Hindia. Sedangkan di sebelah barat berbatasan dengan Kabupaten Lumajang.

TECHNICAL NOTES**1. Geographical Location**

The Geographically located at position of Jember Regency is $113^{\circ} 15'47''$ until $114^{\circ} 02' 35''$ East longitude and $7^{\circ} 58' 06''$ until $8^{\circ} 33' 44''$ South latitude. Jember Regency part of East Java province, situated approximately 200 km to the East of Surabaya.

2. Extensive Land Use

Jember Regency area is a land area of 3,293.34 km². Jember Regency administration area consists of 31 districts and 248 villages. Of the 31 subdistricts, Tempurejo a region that has the largest land area of 536,913 km², most of which still forested. Land use in Jember Regency is mostly a green area, consisting of forests, rice fields, tegal and plantations.

3. Regional Boundaries

Region Boundaries in the north, it borders on Probolinggo Regency and Bondowoso Regency. In the east it is bordered by Banyuwangi Regency. In the south it borders the Indian Ocean. While in the west it borders Lumajang Regency, east, it borders on Banyuwangi Regency. In the South, it borders on Hindia Ocean. And in the west, it borders on Lumajang Regency.

ULASAN

Sumber data dan informasi keadaan geografi dan iklim Kabupaten Jember berasal dari Badan Pertanahan Nasional, Bandara Noto Hadinegoro dan Dinas Bina Marga dan Sumber Daya Air Kabupaten Jember Pengairan.

Data tersaji dalam luas wilayah (km²) yang dirinci menurut klasifikasi lereng dan ketinggian tempat. Data tersebut dapat dilihat pada Tabel 1.1.1 dan 1.1.2. Tabel 1.1.3 dan Tabel 1.1.4 menyajikan beberapa pulau beserta perkiraan luasnya milik Kabupaten Jember di Samudera Indonesia.

Data jarak antar ibukota kecamatan dalam bentuk matriks dapat dilihat pada Tabel 1.1.5.

pada Tabel 1.2. dan 1.2.2 Data suhu dan kelembapan udara merupakan hasil data yang diperoleh dari otoritas Bandara Noto Hadi Negoro Jember di rinci menurut bulan.

DESCRIPTION

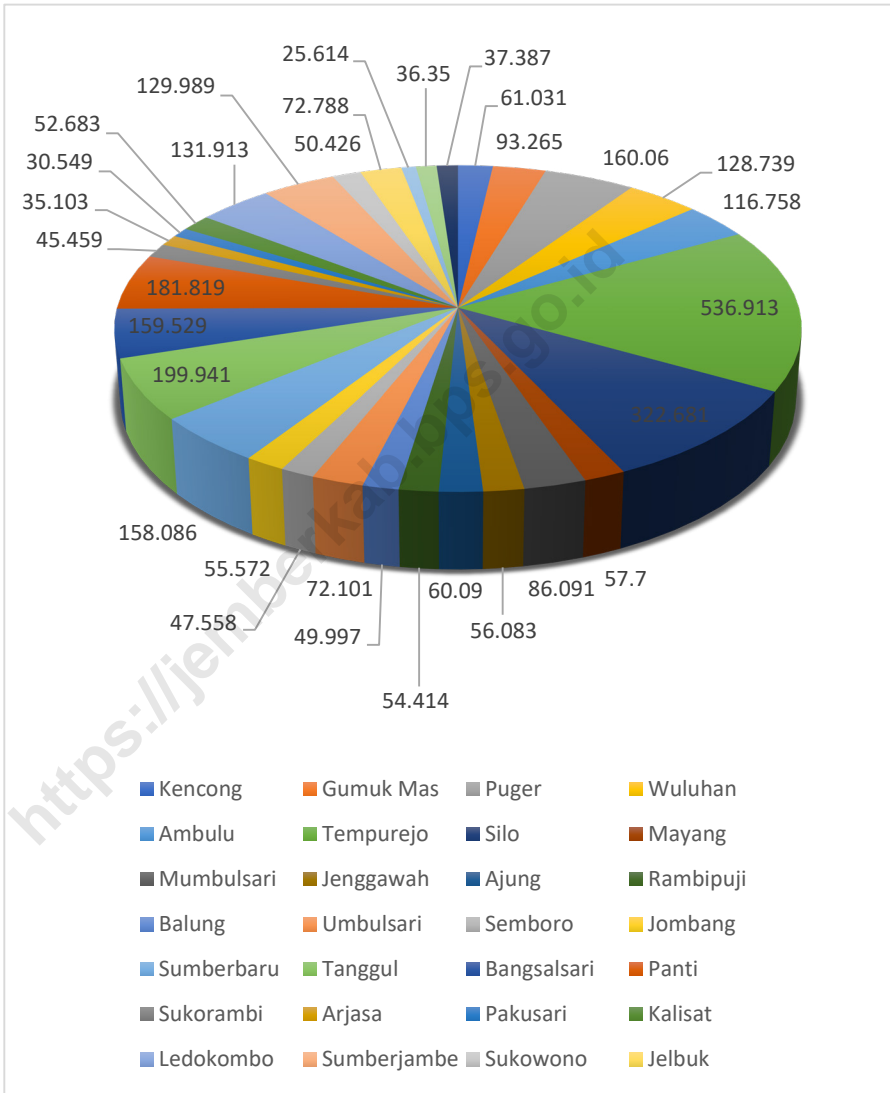
Sources of data and information on the geography and climate of Jember Regency come from the National Land Agency, Noto Hadinegoro Airport and the Office of Bina Marga and Water Resources of Jember Regency.

Data presented in the area of the area (km²) broken down according to the classification of slopes and altitude. The data can be seen in Tables 1.1.1 and 1.1.2. Table 1.1.3 and Table 1.1.4 present several islands and their estimated size of Jember Regency in the Indonesian Ocean.

Distance data between sub-district capitals in matrix form can be seen in Tabel 1.1.5.

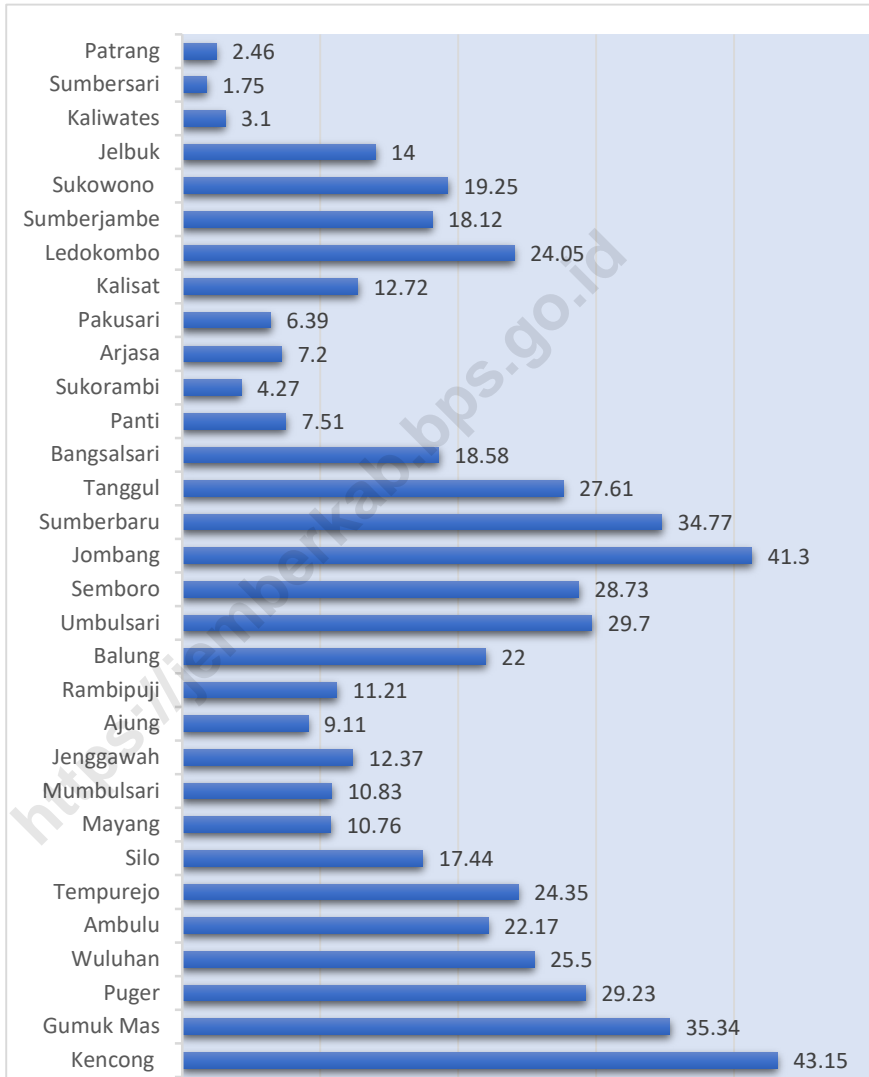
in Table 1.2. and 1.2.2 Temperature and humidity data are the results of data obtained from the Noto Hadi Negoro Airport in Jember in detail according to month.

Gambar 1.1 Luas Daerah menurut Kecamatan (%), 2019
Figures 1.1 Area of Subdistrict (%), 2019



Sumber/Source : Berdasarkan Peraturan Menteri Dalam Negeri No. 66 Tahun 2011 tanggal 28 Desember 2011
 Based on Minister Of Home Affairs Regulation No 66/2011, December 28,2011

Gambar 1.2 **Jarak ke Ibukota Kabupaten (km), 2019**
Figures **Distance to the District (km), 2019**



Sumber : Badan Pertanahan Nasional Kabupaten Jember
 Source : Land Affairs Service of Jember Regency

1.1 KEADAAN GEOGRAFI GEOGRAPHY CONDITION

Tabel 1.1.1 Luas Daerah dan Jumlah Pulau Menurut Kecamatan, 2019
Table 1.1.1 Total Area and Number of Islands by Subdistrict, 2019

Kecamatan Subdistrict	Ibukota Kecamatan Capital of Subdistrict	Luas Total Area (km ² /sq.km)	Persentase terhadap Luas Provinsi Percentage to Subdistrict's Area	Jumlah Pulau Number of Islands
(1)	(2)	(3)	(4)	(5)
Kencong	Kencong	61,031	1,85	-
Gumukmas	Gumukmas	93,265	2,82	-
Puger	Puger	160,060	4,84	-
Wuluhan	Wuluhan	128,739	3,89	-
Ambulu	Ambulu	116,758	3,53	-
Tempurejo	Tempurejo	536,913	16,24	-
Silo	Silo	322,681	9,76	-
Mayang	Mayang	57,700	1,74	-
Mumbulsari	Mumbulsari	86,091	2,60	-
Jenggawah	Jenggawah	56,083	1,70	-
Ajung	Ajung	60,090	1,82	-
Rambipuji	Rambipuji	54,414	1,65	-
Balung	Balung	49,997	1,51	-
Umbulsari	Umbulsari	72,101	2,18	-
Semboro	Semboro	47,558	1,44	-
Jombang	Jombang	55,572	1,68	-
Sumberbaru	Sumberbaru	158,086	4,78	-
Tanggul	Tanggul	199,941	6,05	-
Bangsalsari	Bangsalsari	159,529	4,82	-
Panti	Panti	181,819	5,50	-
Sukorambi	Sukorambi	45,459	1,37	-
Arjasa	Arjasa	35,103	1,06	-
Pakusari	Pakusari	30,549	0,92	-
Kalisat	Kalisat	52,683	1,59	-
Ledokombo	Ledokombo	131,913	3,99	-
Sumberjambe	Sumberjambe	129,989	3,93	-
Sukowono	Sukowono	50,426	1,52	-
Jelbuk	Jelbuk	72,788	2,20	-
Kaliwates	Kaliwates	25,614	0,77	-
Sumbersari	Sumbersari	36,350	1,10	-
Patrang	Patrang	37,387	1,13	-
Kabupaten Jember		3.306,689		

Sumber : Badan Pertanahan Nasional Kabupaten Jember

Source : Land Affairs Service of Jember Regency

Tabel
Table 1.1.2

Tinggi Wilayah dan Jarak ke Ibukota Kabupaten Menurut Kecamatan di Kabupaten Jember, 2019
Altitude and Distance to the Capital or Regency by Subdistrict in Jember Regency, 2019

Kecamatan Subdistrict	Tinggi Wilayah (mdpl) Altitude (m a.s.l)	Jarak ke Ibukota Distance to the Capital
(1)	(2)	(3)
Kencong	0-25	43,15
Gumuk Mas	0-25	35,34
Puger	0-500	29,23
Wuluhan	0-500	25,50
Ambulu	0-500	22,17
Tempurejo	25-1000	24,35
Silo	25-1000	17,44
Mayang	25-500	10,76
Mumbulsari	25-500	10,83
Jenggawah	25-100	12,37
Ajung	25-100	9,11
Rambipuji	25-100	11,21
Balung	0-500	22,00
Umbulsari	0-100	29,70
Semoro	0-500	28,73
Jombang	0-25	41,30
Sumberbaru	0-2005	34,77
Tanggul	0-2005	27,61
Bangsalsari	0-2005	18,58
Panti	25-2005	7,51
Sukorambi	25-2005	4,27
Arjasa	100-2005	7,20
Pakusari	100-500	6,39
Kalisat	100-500	12,72
Ledokombo	100-2005	24,05
Sumberjambe	100-2005	18,12
Sukowono	100-500	19,25
Jelbuk	100-2005	14,00
Kaliwates	25-1000	3,10
Sumbersari	25-1000	1,75
Patrang	25-500	2,46
Kabupaten Jember		

Sumber : Badan Pertanahan Nasional Kabupaten Jember

Source : Land Affairs Service of Jember Regency

Catatan/Note: ¹ Berdasarkan Peraturan Menteri Dalam Negeri Nomor 137 Tahun 2017 tanggal 29 Desember 2017/Based on Minister of Home Affairs Regulation Number 137/2017, December 29, 2017

² Berdasarkan informasi Kementerian Dalam Negeri Tahun 2018/Based on information from Ministry of Home Affairs, 2018

Sumber/Source: Kementerian Dalam Negeri/Ministry of Home Affairs

Tabel
Table 1.1.3

Luas Wilayah (Km2) Kecamatan Menurut Klasifikasi Lereng di Kabupaten Jember, 2019
The Area (Km2) of Subdistricts According to Slope Classification in Jember Regency, 2019

Kecamatan Subdistrict	Kemiringan Declivity				Jumlah Number
	0 - 2 °	2° - 15°	15° - 40°	Di atas Above 40°	
(1)	(2)	(3)	(4)	(5)	(6)
Kencong	61,031	-	-	-	61,031
Gumukmas	91,845	-	0,75	0,67	93,265
Puger	79,66	0,94	24,12	55,34	160,060
Wuluhan	83,779	2,01	4,95	38	128,739
Ambulu	94,748	2,09	8,34	11,58	116,758
Tempurejo	97,083	33,22	41,13	365,48	536,913
Silo	12,691	89,06	76,81	144,12	322,681
Mayang	17,68	15,12	18,71	6,19	57,700
Mumbulsari	49,331	15,05	21,71	-	86,091
Jenggawah	53,613	2,01	-	0,46	56,083
Ajung	60,09	-	-	-	60,09
Rambipuji	53,194	1,22	-	-	54,414
Balung	49,997	-	-	-	49,997
Umbulsari	72,101	-	-	-	72,101
Semboro	45,838	1,72	-	-	47,558
Jombang	55,572	-	-	-	55,572
Sumberbaru	30,156	54,83	37,97	35,13	158,086
Tanggul	27,751	45,81	44,24	82,14	199,941
Bangsalsari	39,009	59,62	14,24	46,66	159,529
Panti	33,549	36,28	14,83	97,16	181,819
Sukorambi	0,769	21,29	2,97	20,43	45,459
Arjasa	1,983	11,03	6,98	18,11	35,103
Pakusari	28,279	2,27	-	-	30,549
Kalisat	7,503	45,03	0,15	-	52,683
Ledokombo	2,023	55,75	33,22	40,92	131,913
Sumberjambe	2,169	73,5	18,38	35,94	129,989
Sukowono	15,366	34,91	0,15	-	50,426
Jelbuk	8,748	24,61	9,32	30,11	72,788
Kaliwates	23,434	2,18	-	-	25,614
Sumbersari	36,35	-	-	-	36,35
Patrang	5,417	25,25	5,08	1,64	37,387
Kabupaten Jember	1 240,759	654,8	384,05	1 027,08	3 306,689

Sumber : Badan Pertanahan Nasional Kabupaten Jember

Source : Land Affairs Service of Jember Regency

Tabel
Table 1.1.4

**Luas Wilayah (Km²) Kecamatan Menurut Ketinggian Tempat (meter, dpl)
di Kabupaten Jember, 2019**
**The Area (Km²) of Subdistricts According to The Height (meter, dpl) in
Jember Regency, 2019**

Kecamatan Subdistrict	Ketinggian Tempat (meter, dpl) The Height of Place (meter, dpl)						Jumlah Number
	0 - 25	25 - 100	100 - 500	500 - 1000	1000 - 2005	>2005	
(1)	(2)	(3)	(4)	(5)	(6)	(7)	(8)
Kencong	61,031	-	-	-	-	-	61,031
Gumukmas	61,755	1,16	0,34	0,01	-	-	93,265
Puger	92,870	45,70	21,49	-	-	-	160,060
Wuluhan	78,739	25	25	-	-	-	128,739
Ambulu	68,628	38,28	9,85	-	-	-	116,758
Tempurejo	29,603	178,12	241,3	85,94	-	-	536,913
Silo	-	0,39	180,381	137,98	-	-	322,681
Mayang	-	1,76	53,99	1,95	-	-	57,700
Mumbulsari	-	35,94	43,851	6,30	-	-	86,091
Jenggawah	-	55,763	0,3	0,02	-	-	56,083
Ajung	-	60,09	-	-	-	-	60,09
Rambipuji	-	54,414	-	-	-	-	54,414
Balung	28,627	17,97	3,40	-	-	-	49,997
Umbulsari	66,051	6,05	-	-	-	-	72,101
Semoro	20,058	19,60	7,90	-	-	-	47,558
Jombang	55,572	-	-	-	-	-	55,572
Sumberbaru	15,726	31,64	75,70	15,60	19,42	-	158,086
Tanggul	7,031	40,54	64,88	42,19	45,16	-	199,941
Bangsalsari	7,10	52,20	45,179	18,00	27,65	9,40	159,529
Panti	-	7,81	71,889	28,12	61,02	12,98	181,819
Sukorambi	-	11,72	8,99	19,27	5,47	-	45,459
Arjasa	-	-	24,883	9,67	0,55	-	35,103
Pakusari	-	-	30,549	-	-	-	30,549
Kalisat	-	-	52,683	-	-	-	52,683
Ledokombo	-	-	57,053	44,55	25	5,31	131,913
Sumberjambe	-	-	49,96	53,859	23,05	3,12	129,989
Sukowono	-	-	50,426	-	-	-	50,426
Jelbuk	-	-	40,368	19,29	12,73	0,4	72,788
Kaliwates	-	3,69	18,014	3,91	-	-	25,614
Sumbersari	-	0,36	11,72	24,27	-	-	36,35
Patrang	-	3,69	32,907	0,79	-	-	37,387
Kabupaten Jember	592,791	691,887	1 182,635	511,719	220,05	31,21	3 306,689

Sumber : Badan Pertanahan Nasional Kabupaten Jember

Source : Land Affairs Service of Jember Regency

Tabel
Table 1.1.5

Pulau-pulau Kecil atau Kepulauan Yang Memiliki Nama di Kabupaten Jember, 2019

Islands or Archipelago with Names in Jember Regency, 2019

No. Num	Nama Pulau Name of Island	Perkiraan Luas Approximate Area (Ha)	Beberapa Penggunaan Tanah Utama dan Luasnya Some Uses of Mainland and Its Area	Fungsi Kawasan Regional Regional Function	Keberadaan Tempat Penting The Presence of Important Place
(1)	(2)	(3)	(4)	(5)	(6)
1	Nusa Barong	7 482,00	Hutan	Suaka Alam	-
2	Gilen	6,25	Semak Belukar / Rumput	Suaka Alam	-
3	Leande/Bt. Mandi	1,87	Semak Belukar / Rumput	Suaka Alam	-
4	Endokdokan	3,75	Semak Belukar / Rumput	-	-
5	Watuajir	0,89	Batu karang / Rumput	-	-
6	Matikan	7,50	Semak Belukar / Rumput	-	-
7	Sraja	16,25	Semak Belukar / Rumput	-	-
8	Meran	6,78	Semak Belukar / Rumput	-	-
9	Moestaka	29,89	Semak Belukar / Rumput	-	-
10	Loe Toeng	42,26	Semak Belukar / Rumput	-	-
11	Karang Bolong	28,98	Semak Belukar / Rumput	-	-
12	Watoepager	1,25	Semak Belukar / Rumput	-	-
13	Pisang	3,91	Semak Belukar / Rumput	-	-
14	Bandealit	33,94	Semak Belukar / Rumput	-	-
15	Singa	11,24	Semak Belukar / Rumput	-	-
16	Merue	8,75	Semak Belukar / Rumput	-	-

Sumber : Badan Pertanahan Nasional Kabupaten Jember

Source : Land Affairs Service of Jember Regency

Tabel
Table 1.1.6

Pulau-pulau Kecil atau Kepulauan Yang Belum Memiliki Nama di Kabupaten Jember, 2019
Islands or Archipelago without Names in Jember Regency, 2019

No. Num	Nama Pulau Name of Island	Perkiraan Luas Approximate Area (Ha)	Beberapa Penggunaan Tanah Utama dan Luasnya Some Uses of Mainland and Its Area	Fungsi Kawasan Regional Function	Keberadaan Tempat Penting The Presence of Important Place
(1)	(2)	(3)	(4)	(5)	(6)
1	1	0,63	Batu karang / rumput	-	-
2	2	1,25	Rumput/semak belukar	-	-
3	3	1,50	Rumput/semak belukar	-	-
4	4	0,63	Batu karang / rumput	-	-
5	5	0,75	Batu karang / rumput	-	-
6	6	0,62	Batu karang / rumput	-	-
7	7	0,39	Batu karang / rumput	-	-
8	8	0,75	Batu karang / rumput	-	-
9	9	2,25	Rumput/semak belukar	-	-
10	10	0,82	Batu karang / rumput	-	-
11	11	0,82	Batu karang / rumput	-	-
12	12	0,75	Batu karang / rumput	-	-
13	13	0,62	Batu karang / rumput	-	-
14	14	2,21	Rumput/semak belukar	-	-
15	15	0,60	Batu karang / rumput	-	-
16	16	0,62	Batu karang / rumput	-	-
17	17	8,83	Batu karang / rumput	-	-
18	18	0,18	Batu karang / rumput	-	-
19	19	0,15	Batu karang / rumput	-	-
20	20	0,62	Batu karang / rumput	-	-
21	21	0,62	Batu karang / rumput	-	-
22	22	0,62	Batu karang / rumput	-	-
23	23	0,10	Batu karang / rumput	-	-
24	24	0,12	Batu karang / rumput	-	-
25	25	0,09	Batu karang / rumput	-	-
26	26	0,69	Batu karang / rumput	-	-
27	27	0,19	Batu karang / rumput	-	-
28	28	0,59	Batu karang / rumput	-	-

Lanjutan Tabel/Continued Table 1.1.6

No. Num	Nama Pulau Name of Island	Perkiraan Luas Approximate Area (Ha)	Beberapa Penggunaan Tanah Utama dan Luasnya Some Uses of Mainland and Its Area	Fungsi Kawasan Regional Function	Keberadaan Tempat Penting The Presence of Important Place
(1)	(2)	(3)	(4)	(5)	(6)
29	29	1,98	Rumput/semak belukar	-	-
30	30	0,52	Batu karang / rumput	-	-
31	31	0,25	Batu karang / rumput	-	-
32	32	0,25	Batu karang / rumput	-	-
33	33	0,28	Batu karang / rumput	-	-
34	34	0,19	Batu karang / rumput	-	-
35	35	0,18	Batu karang / rumput	-	-
36	36	0,25	Batu karang / rumput	-	-
37	37	0,26	Batu karang / rumput	-	-
38	38	0,27	Batu karang / rumput	-	-
39	39	4,86	Batu karang / rumput	-	-
40	40	0,85	Batu karang / rumput	-	-
41	41	0,27	Batu karang / rumput	-	-
42	42	0,22	Batu karang / rumput	-	-
43	43	0,28	Batu karang / rumput	-	-
44	44	0,25	Batu karang / rumput	-	-
45	45	3,78	Batu karang / rumput	-	-
46	46	0,49	Batu karang / rumput	-	-
47	47	2,56	Batu karang / rumput	-	-
48	48	4,22	Batu karang / rumput	-	-
49	49	0,23	Batu karang / rumput	-	-
50	50	0,26	Batu karang / rumput	-	-
51	51	0,25	Batu karang / rumput	-	-

Sumber : Badan Pertanahan Nasional Kabupaten Jember

Source : Land Affairs Service of Jember Regency

Tabel 1.1.7 Jarak (Km) Terdekat Antar Kecamatan di Kabupaten Jember, 2019
 Table The Shortest Distance (Km) between Subdistricts in Jember Regency, 2019

Pencung																														
7	Bumih Mlu																													
21	15	Puger																												
32	25	11	Buluatan																											
40	33	17	6	Ampuku																										
32	47	36	25	19	Tumpang																									
68	73	66	55	49	30	Silo																								
60	65	61	5	44	45	5	Moyang																							
59	54	49	38	32	9	17	12	Mandiawati																						
47	42	28	17	11	8	37	27	21	Jenggawah																					
45	50	35	23	29	32	34	22	14	7	Pong																				
33	38	28	19	25	25	37	27	25	34	11	Bawakngaj																			
26	21	16	7	13	34	49	39	33	32	23	12	Bulang																		
15	30	23	19	25	46	60	56	45	43	40	31	12	Umbulharau																	
10	35	28	28	26	70	60	50	44	37	34	23	35	8	Sumboro																
5	32	26	37	45	57	73	65	64	52	50	38	31	20	15	Jombang															
25	30	43	43	41	70	65	55	49	42	39	28	40	23	15	30	Sumberbaru														
15	20	33	33	31	60	55	45	39	32	29	18	30	14	6	20	10	Ponggol													
25	30	36	27	21	50	45	35	47	22	19	8	20	23	15	30	20	30	Bungkul												
32	27	28	31	29	44	39	29	23	16	13	4	16	33	27	37	32	22	13	Panti											
44	49	39	26	24	22	34	24	22	35	8	11	23	49	34	49	39	29	19	3	Sulowati										
52	47	49	32	32	35	25	18	30	39	16	19	31	48	42	57	47	37	28	21	16	Ajete									
54	49	51	36	34	39	16	6	28	21	18	21	33	50	44	54	49	39	29	23	18	12	Pekuwari								
60	55	57	42	40	50	10	3	17	27	24	27	39	56	50	65	55	45	35	29	24	8	10	Kalit							
74	69	71	56	54	64	19	14	26	41	38	41	53	70	64	79	69	59	49	43	38	24	20	20	Ledokombo						
80	75	77	62	60	70	25	20	32	47	44	47	57	74	70	85	75	65	55	49	44	30	26	25	6	Sumberjumbo					
70	65	67	52	50	60	20	15	27	37	34	37	49	66	60	75	65	55	45	39	34	20	20	10	30	20	Sulowarno				
56	51	53	36	36	39	29	19	34	23	20	23	35	52	46	61	51	41	32	25	20	4	16	12	28	39	24	Jaltek			
40	35	37	26	21	18	30	20	14	30	3	15	27	44	38	45	35	25	15	9	4	12	34	20	34	40	30	16	Kalwates		
50	43	47	31	31	28	22	12	14	20	13	15	27	44	38	53	43	33	23	17	12	7	6	18	32	38	28	9	10	Sumberwali	
50	45	42	32	30	45	30	20	20	17	14	17	29	46	40	55	45	35	26	12	14	2	14	10	24	30	20	6	10	6	Petang

Sumber : Badan Pertanahan Nasional Kabupaten Jember
 Source : Land Affairs Service of Jember Regency

1.2 KEADAAN IKLIM
CLIMATE CONDITION

Tabel 1.2.1 Pengamatan Unsur Iklim Menurut Bulan di Stasiun Jember, 2019
Table 1.2.1 Observation of Climate Elements by Months at Jember Station, 2019

Bulan Month	Suhu Udara Temperature (°C)			Kelembaban Udara Humidity (%)		
	Maks Max	Min	Rata-rata Average	Maks Max	Min	Rata-rata Average
(1)	(2)	(3)	(4)	(5)	(6)	(7)
Januari/January	33,20	21,80	28,80	96	50	67
Februari/February	36,20	20,80	29,90	97	48	70
Maret/March	35,60	21,20	26,60	96	47	73
April/April	37,20	18,20	29,20	98	44	72
Mei/May	36,30	12,40	28,70	100	34	69
Juni/June	34,40	14,10	26,60	100	45	73
Juli/July	33,20	13,70	25,70	100	41	84
Agustus/August	34,70	12,40	23,00	100	28	79
September/September	35,20	17,10	26,20	100	41	85
Oktober/October	36,10	18,80	28,50	100	30	81
November/November	34,90	17,70	28,30	100	40	70
Desember/December	36,10	22,00	28,00	100	49	86

Lanjutan Tabel/Continued Table 1.2.1

Bulan Month	Tekanan Udara Atmospheric Pressure (mb)	Kecepatan Angin Wind Velocity (knot)	Penyinaran Matahari Duration of Sunshine (%)
(1)	(2)	(3)	(4)
Januari/January	1 012,60	9	-
Februari/February	1 013,90	8	-
Maret/March	1 013,30	8	-
April/April	1 012,10	6	-
Mei/May	1 013,40	6	-
Juni/June	1 013,70	9	-
Juli/July	1 014,90	7	-
Agustus/August	1 015,60	7	-
September/September	1 016,30	6	-
Oktober/October	1 014,10	10	-
November/November	1 013,40	11	-
Desember/December	1 012,10	15	-

Sumber : Bandara Noto Hadi Negoro

Source : Noto Hadi Negoro Airport

**PEMERINTAHAN
GOVERNMENT****JUMLAH PNS***Number of PNS*

GOL I 662
GOL II 2986
GOL III 4996
GOL IV 4467

**Tingkat Pendidikan
Pegawai Negeri Sipil***Educational Level of Civil Servants*

GOL I 662
GOL II 2986
GOL III 4996
GOL IV 4467

**Jumlah Kecamatan & Desa/Kelurahan***Number of Villages/Kelurahan by Subdistrict*

Kecamatan : 31
Desa/Kelurahan : 248



PENJELASAN TEKNIS

1. Pemerintahan adalah suatu sistem yang mengatur segala kegiatan masyarakat dalam suatu daerah/wilayah/negara yang meliputi segala aspek kehidupan berdasarkan norma-norma tertentu.
2. Kabupaten Jember merupakan salah satu Kabupaten yang berada di Wilayah Propinsi Jawa Timur. Data Pemerintahan yang tersaji pada bab ini bersumber dari Kepegawaian dan pengembangan SDM Kabupaten Jember.
3. Data yang tersaji meliputi data banyaknya kelurahan/desa, dusun/ lingkungan RW/RT dan jumlah Kepala Desa/Lurah serta perangkatnya menurut kecamatan, juga tersedia data pendidikan terakhir para kepala desa/kelurahan menurut kecamatan.
4. Data tentang banyaknya pegawai negeri sipil (PNS) daerah menurut instansi/badan/dinas/ satuan tugas organisasinya. Data pegawai dirinci juga menurut golongan, jenis kelamin, dan pendidikan yang ditamatkan.

TECHNICAL NOTES

1. *A government is an administrative system to regulate all of people activities in a certain area/region/nation, which includes all aspects of human life under the certain norms of humanity.*
2. *Jember Regency is one of the regencies in the East Java Province. The administration data presented in this chapter is derived from the Personnel and Human Resource Development District of Jember Regency.*
3. *The data presented includes the number of villages, RW/RT environment and the number of the heads of village as well as the officials by subdistrict. There is also the data of education level of heads of village by subdistrict.*
4. *In the last part of this chapter presented is the data of the number of local civil servants (PNS) by agency/services/task force. The data of civil servants includes group, sex and education level.*

ULASAN**DESCRIPTION****1. Pemerintahan Daerah**

Unit Pemerintah Daerah di bawah Kabupaten secara langsung adalah kecamatan. Kabupaten Jember terbagi dalam 31 kecamatan dan 248 desa. Selanjutnya masing-masing kelurahan/desa terbagi menjadi beberapa dusun, rukun warga (RW), dan rukun tetangga (RT). Secara keseluruhan kabupaten Jember terdapat 874 dusun, 16 430 RT dan RW.

Berkembangnya suatu daerah sangat tergantung pada mutu SDM di daerah tersebut, salah satu ukurannya adalah pendidikan tertinggi yang ditamatkan. Jumlah PNS tahun 2019 sebanyak 13.111 orang mengalami penurunan 0,6 % dibandingkan tahun sebelumnya. Bila dilihat dari pendidikan di Pemerintah Kabupaten Jember terdiri dari, Sarjana DIV/S1/S2/ Doktor 7.798 orang (59,48%), DIII 1.176 orang (8,97%), Diploma II/DI 576 orang (4,40%), SLTA 2,526 orang (19,28%), SMP 499 orang (3,81%) dan SD 439 orang (3,34%).

2. Dewan Perwakilan Rakyat Daerah (DPRD)

Jumlah wakil rakyat yang duduk pada lembaga legislatif, yaitu Dewan Perwakilan Rakyat Daerah (DPRD) sebanyak 50 orang, dengan 41 orang laki-laki dan 9 orang perempuan. Sebagian besar wakil rakyat pada lembaga ini memiliki pendidikan tertinggi S1/S2.

Fraksi-fraksi DPRD Kabupaten

1. Regional Government

The Regional Government Unit under the Regency directly is the sub-district. Jember Regency is divided into 31 districts and 248 villages. Furthermore, each village / village is divided into several hamlets, community units (RW), and neighborhood units (RT). In total, Jember Regency has 874 hamlets, 16 430 RT and RW.

The development of an area is very dependent on the quality of human resources in the area, one measure is the highest education completed. The number of civil servants in 2019 was 13,111 people decreased by 0.6% compared to the previous year. When viewed from education in the Jember Regency Government consists of, Bachelor of DIV / S1 / S2 / Doctor of 7,798 people (59.48%), DIII of 1,176 people (8.97%), Diploma II / DI 576 people (4.40%) , SLTA 2,526 people (19.28%), SMP 499 people (3.81%) and SD 439 people (3.34%).

2. Regional People's Representative Council (DPRD)

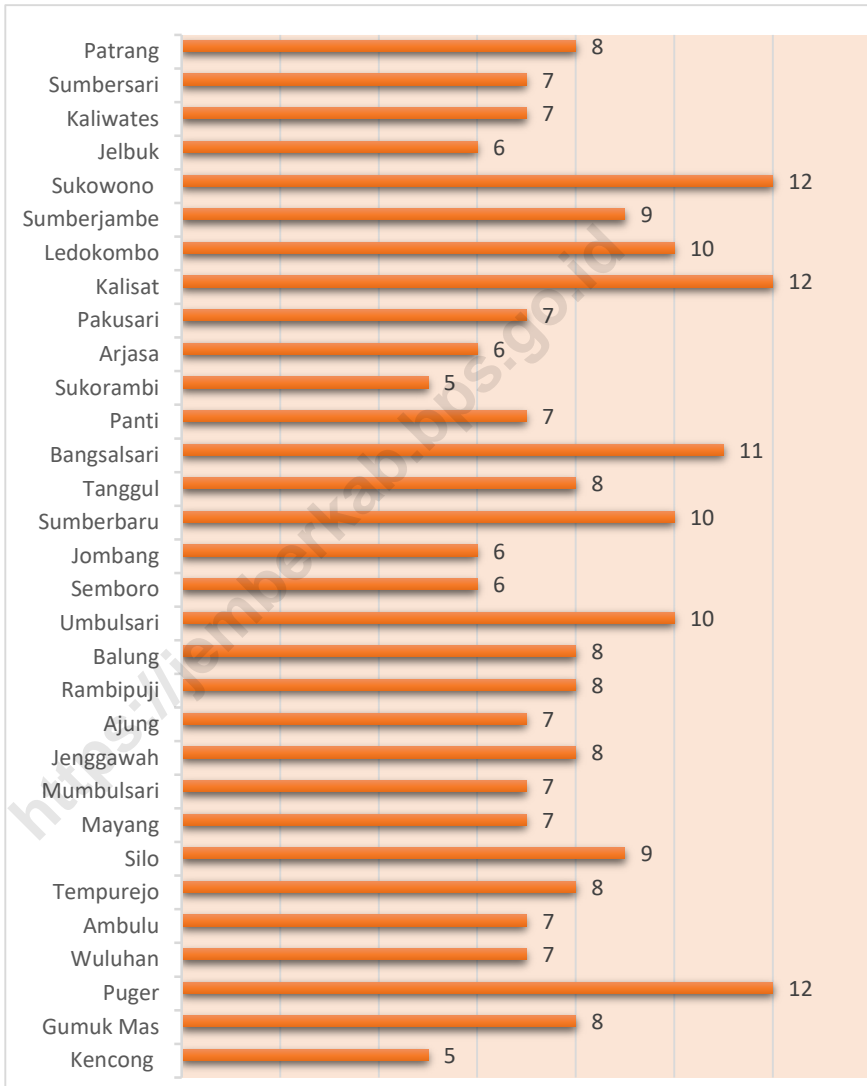
The number of people's representatives who sit in the legislative body, namely the Regional Representative Council (DPRD) as many as 50 people, with 41 men and 9 women. Most of the people's representatives in this institution have the highest education S1 / S2.

Jember terdiri 11 fraksi antara lain dari, Fraksi Gerindra sebanyak 7 orang, PKB 8 orang, PDI-P 7 orang, PKS 6 orang, Partai Golkar 2 orang, Partai Nasdem 8 orang, Perindo, PAN dan Demokrat masing-masing sebanyak 2 orang, PPP 5 orang sedangkan Partai Berkarya 1 orang.

The Jember DPRD factions consisted of 11 factions including, 7 Gerindra Faction, 8 PKB, 7 PDI-P, 6 PKS, 2 Golkar Party, 8 Nasdem Party, 8 Perindo, PAN and Democrats respectively. as many as 2 people, PPP 5 people while the Work Party 1 person.

<https://jemberkab.bps.go.id>

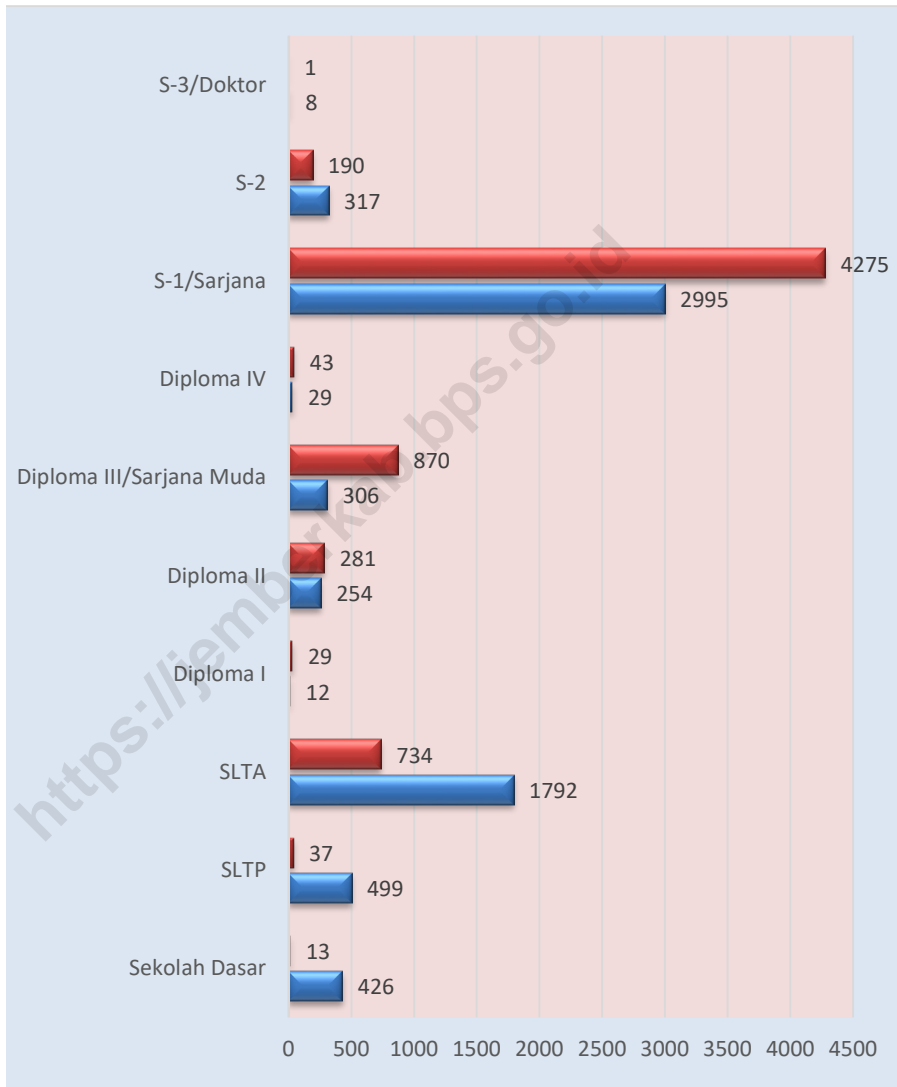
Gambar 2.1 Jumlah Desa/Kelurahan Menurut Kecamatan 2019
Figures 2.1 Number of Villages/Kelurahan by Subdistrict 2019



Sumber/Source : Berdasarkan Peraturan Menteri Dalam Negeri No. 66 Tahun 2011 tanggal 28 Desember 2011
 Based on Minister Of Home Affairs Regulation No 66/2011, December 28,2011

Gambar 2.2
Figures

Jumlah PNS Menurut Pendidikan 2019
Number of Civil Servants According by Education 2019



Sumber/Source : Badan Kepegawaian dan pengembangan SDM/ Human Resources and Human Resources Development Agency

2.1 WILAYAH ADMINISTRATIF ADMINISTRATIVE AREA

Tabel 2.1.1 Jumlah Desa¹/Kelurahan Menurut Kecamatan, 2015-2019
Number of Villages¹/Kelurahan by Subdistrict, 2015-2019

Kecamatan Subdistrict	2015	2016	2017	2018	2019
(1)	(2)	(3)	(4)	(5)	(6)
Kencong	5	5	5	5	5
Gumuk Mas	8	8	8	8	8
Puger	12	12	12	12	12
Wuluhan	7	7	7	7	7
Ambulu	7	7	7	7	7
Tempurejo	8	8	8	8	8
Silo	9	9	9	9	9
Mayang	7	7	7	7	7
Mumbulsari	7	7	7	7	7
Jenggawah	8	8	8	8	8
Ajung	7	7	7	7	7
Rambipuji	8	8	8	8	8
Balung	8	8	8	8	8
Umbulsari	10	10	10	10	10
Semoro	6	6	6	6	6
Jombang	6	6	6	6	6
Sumberbaru	10	10	10	10	10
Tanggul	8	8	8	8	8
Bangsalsari	11	11	11	11	11
Panti	7	7	7	7	7
Sukorambi	5	5	5	5	5
Arjasa	6	6	6	6	6
Pakusari	7	7	7	7	7
Kalisat	12	12	12	12	12
Ledokombo	10	10	10	10	10
Sumberjambe	9	9	9	9	9
Sukowono	12	12	12	12	12
Jelbuk	6	6	6	6	6
Kaliwates	7	7	7	7	7
Sumbersari	7	7	7	7	7
Patrang	8	8	8	8	8
Kabupaten Jember	248	248	248	248	248

Catatan/Note: ¹ Termasuk kelurahan dan Unit Permukiman Transmigrasi (UPT)/Include Transmigration Settlement Unit
 Sumber/Source: Peraturan Kepala Badan Pusat Statistik Nomor 29 Tahun 2018 Tanggal 15 Januari 2018 tentang Perubahan Atas Peraturan Kepala Badan Pusat Statistik Nomor 55 Tahun 2017 tentang Kode dan Nama Wilayah Kerja Statistik Tahun 2017
Chief Statistician Regulation Number 29/2018, January 15 2018, as a revision of Chief Statistician Regulation Number 55 of 2017 on Code and Name of Regional Level of Data Collection.

Tabel
Table 2.1.2

Banyaknya Kelurahan/Desa dan Dusun Menurut Kecamatan di Kabupaten Jember, 2019
Number of Village and Subvillage By Subdistricts in Jember Regency, 2019

Kecamatan Subdistrict	Desa/Kelurahan Village	Dusun/ Lingkungan Subvillage
(1)	(2)	(3)
Kencong	5	24
Gumuk Mas	8	24
Puger	12	37
Wuluhan	7	25
Ambulu	7	27
Tempurejo	8	29
Silo	9	41
Mayang	7	24
Mumbulsari	7	26
Jenggawah	8	36
Ajung	7	35
Rambipuji	8	42
Balung	8	27
Umbulsari	10	28
Semoro	6	14
Jombang	6	17
Sumberbaru	10	36
Tanggul	8	24
Bangsalsari	11	41
Panti	7	29
Sukorambi	5	16
Arijasa	6	26
Pakusari	7	26
Kalisat	12	48
Ledokombo	10	39
Sumberjambe	9	58
Sukowono	12	27
Jelbuk	6	40
Kaliwates	7	-
Sumbersari	7	-
Patrang	8	-
Kabupaten Jember	248	866

Sumber : Dinas Pemberdayaan Masyarakat dan Desa Kabupaten Jember
Source : Village Governance Division Regency of Jember

Tabel
Table 2.1.3

Banyaknya Perangkat Desa, Jumlah RT dan RW Menurut Kecamatan di Kabupaten Jember, 2019
Number of Village Tools, RT and RW By Subdistricts in Jember Regency, 2019

Kecamatan Subdistrict	perangkat Desa (sekdes PNS dan perangkat Desa) Village tools	Anggota BPD	RT	RW
(1)	(2)	(3)	(4)	(5)
Kencong	59	45	526	123
Gumuk Mas	77	72	453	159
Puger	120	108	673	213
Wuluhan	73	63	717	130
Ambulu	76	63	642	200
Tempurejo	84	72	441	110
Silo	102	81	563	217
Mayang	71	63	347	109
Mumbulsari	74	63	362	76
Jenggawah	92	72	536	94
Ajung	83	63	491	113
Rambipuji	95	72	517	150
Balung	82	72	369	100
Umbulsari	98	90	362	76
Semboro	55	52	327	114
Jombang	56	54	444	191
Sumberbaru	106	90	601	166
Tanggul	76	72	508	140
Bangsalsari	148	99	528	216
Panti	76	63	419	91
Sukorambi	49	45	254	78
Arjasa	68	54	251	64
Pakusari	75	63	293	96
Kalisat	126	108	480	153
Ledokombo	108	88	422	147
Sumberjambe	119	81	438	104
Sukowono	110	108	401	163
Jelbuk	81	54	229	78
Kaliwates	-	-	-	-
Sumbersari	-	-	-	-
Patrang	-	-	-	-
Kabupaten Jember	2 439	2 030	12 594	3 671

Sumber : Dinas Pemberdayaan Masyarakat dan Desa Kabupaten Jember

Source : Village Governance Division Regency of Jember

Tabel
Table 2.1.4

Banyaknya Kepala Desa Menurut Kecamatan dan Pendidikan yang Ditamatkan di Kabupaten Jember, 2019
The Number Village Head/Lurah According to Subdistricts and His Educational level in Jember Regency, 2019

Kecamatan Subdistrict	SMP YHS	SMA SHS	SMA Keatas University/ Collage	Jumlah Total
(1)	(2)	(3)	(4)	(5)
Kencong	-	3	2	5
Gumuk Mas	-	4	4	8
Puger	1	7	4	12
Wuluhan	1	3	3	7
Ambulu	-	5	2	7
Tempurejo	1	6	1	8
Silo	1	6	2	9
Mayang	-	6	1	7
Mumbulsari	2	2	3	7
Jenggawah	1	5	2	8
Ajung	-	4	3	7
Rambipuji	1	5	2	8
Balung	-	6	2	8
Umbulsari	1	6	3	10
Semoro	1	4	1	6
Jombang	2	2	2	6
Sumberbaru	6	2	2	10
Tanggul	3	5	-	8
Bangsalsari	1	7	3	11
Panti	-	3	4	7
Sukorambi	-	2	3	5
Arjasa	1	5	-	6
Pakusari	1	6	-	7
Kalisat	1	9	2	12
Ledokombo	2	6	2	10
Sumberjambe	2	4	3	9
Sukowono	2	9	1	12
Jelbuk	-	6	-	6
Kaliwates	-	-	-	-
Sumbersari	-	-	-	-
Patrang	-	-	-	-
Kabupaten Jember	31	138	57	226

Sumber : Dinas Pemberdayaan Masyarakat dan Desa Kabupaten Jember
Source : Village Governance Division Regency of Jember

Tabel
Table 2.1.5

Banyaknya Perangkat Desa Menurut Kecamatan di Kabupaten Jember, 2019
The Number of Villages officials According to Subdistrict in Jember Regency, 2019

Kecamatan Subdistrict	Kades Head of Village	Sekdes Secretary of Village	Kepala Urusan Head of Division		
			Tata Usaha & Umum Administration & Public	Keuangan Financial	Perencanaan Planning
(1)	(2)	(3)	(4)	(5)	(6)
Kencong	5	5	5	4	5
Gumuk Mas	8	7	8	8	8
Puger	12	12	11	11	11
Wuluhan	7	7	7	7	7
Ambulu	7	7	7	7	6
Tempurejo	8	8	7	8	8
Silo	9	9	8	9	8
Mayang	7	7	7	7	7
Mumbulsari	7	7	7	7	7
Jenggawah	8	8	8	7	7
Ajung	7	7	7	7	7
Rambipuji	8	8	7	8	8
Balung	8	8	7	7	7
Umbulsari	10	10	10	10	10
Semboro	6	6	6	6	6
Jombang	6	6	5	6	6
Sumberbaru	10	10	10	10	10
Tanggul	8	8	8	8	8
Bangsalsari	11	11	11	11	10
Panti	7	7	7	6	7
Sukorambi	5	5	5	5	5
Arjasa	6	6	6	6	5
Pakusari	7	7	7	6	7
Kalisat	12	12	11	12	9
Ledokombo	10	10	9	10	10
Sumberjambe	9	9	9	9	9
Sukowono	12	12	12	12	11
Jelbuk	6	6	6	6	5
Kaliwates	-	-	-	-	-
Sumbersari	-	-	-	-	-
Patrang	-	-	-	-	-
Kabupaten Jember	226	225	218	220	214

Lanjutan Tabel/Continued Table 2.1.5

Kecamatan Subdistrict	Kepala Seksi Head of Section			Kasun/ Kaling Head of Sub village
	Pemerintahan Government	Kesejahteraan Welfare of People	Pelayanan Service	
(1)	(2)	(3)	(4)	(5)
Kecong	5	5	4	23
Gumuk Mas	8	8	8	21
Puger	11	12	12	35
Wuluhan	6	7	5	26
Ambulu	6	7	5	26
Tempurejo	8	8	8	28
Silo	9	8	9	41
Mayang	7	7	7	24
Mumbulsari	7	7	7	26
Jenggawah	8	7	6	32
Ajung	7	7	7	35
Rambipuji	8	8	8	41
Balung	6	7	4	27
Umbulsari	10	10	10	28
Semboro	6	6	6	14
Jombang	6	6	6	15
Sumberbaru	10	9	10	35
Tanggul	8	7	8	24
Bangsalsari	10	11	11	40
Panti	6	7	7	29
Sukorambi	5	4	5	15
Arjasa	6	6	6	23
Pakusari	7	6	7	22
Kalisat	12	12	11	41
Ledokombo	10	9	10	36
Sumberjambe	7	9	9	55
Sukowono	12	12	12	27
Jelbuk	6	6	6	40
Kaliwates	-	-	-	-
Sumbersari	-	-	-	-
Patrang	-	-	-	-
Kabupaten Jember	217	218	214	829

Sumber : Dinas Pemberdayaan Masyarakat dan Desa Kabupaten Jember
 Source : Village Governance Division Regency of Jember

Tabel
Table 2.1.6

Banyaknya Organisasi Masyarakat Menurut Kecamatan dan Katagorinya di Kabupaten Jember, 2019
The Number of Mass Organisation According to Subdistrict And its Category in Jember Regency, 2019

Kecamatan Subdistrict	Parpol Party	Ormas Soc Org	Yayasan Found.	LSM NGO	Lainnya Others	Jumlah Total
(1)	(2)	(3)	(4)	(5)	(6)	(7)
Kencong	-	3	-	-	-	3
Gumuk Mas	-	1	-	-	-	1
Puger	-	1	-	-	-	1
Wuluhan	-	8	-	-	-	8
Ambulu	-	23	-	-	-	23
Tempurejo	-	7	-	-	-	7
Silo	-	-	-	1	-	1
Mayang	1	-	-	1	-	2
Mumbulsari	-	2	-	-	-	2
Jenggawah	-	2	-	-	-	2
Ajung	-	1	-	1	-	2
Rambipuji	-	10	-	-	-	10
Balung	-	6	-	-	-	6
Umbulsari	-	1	-	-	-	1
Semoro	-	6	-	-	-	6
Jombang	-	4	-	-	-	4
Sumberbaru	-	1	-	-	-	1
Tanggul	-	14	-	-	-	14
Bangsalsari	-	3	-	-	-	3
Panti	-	7	-	-	-	7
Sukorambi	-	1	1	-	-	2
Arjasa	-	1	-	-	-	1
Pakusari	-	10	-	-	-	10
Kalisat	-	1	-	-	-	1
Ledokombo	-	6	-	-	-	6
Sumberjambe	-	1	-	-	-	1
Sukowono	-	2	-	-	-	2
Jelbuk	-	4	-	-	-	4
Kaliwates	3	6	-	1	-	10
Sumbersari	9	11	-	1	-	21
Patrang	3	9	-	2	-	14
Kabupaten Jember	16	152	1	7	-	176

Sumber : Badan Kesatuan Bangsa dan Perlindungan Masyarakat
Source : National Unity and Public Protection Agency

Tabel
Table 2.1.7

Banyaknya Organisasi Masyarakat Menurut Kecamatan dan Bidang Kegiatan di Kabupaten Jember, 2019
The Number Mass Organisation According To Subdistricts Dan Activity Scope in Jember Regency, 2019

Kecamatan Subdistrict	Pendidikan Education	Politik Politic	Sosial Social	Ekonomi Economic	Lainnya Others	Jumlah Total
(1)	(2)	(3)	(4)	(5)	(6)	(7)
Kencong	-	-	1	1	1	3
Gumuk Mas	1	-	-	-	-	1
Puger	-	-	1	-	-	1
Wuluhan	-	-	4	-	4	8
Ambulu	3	-	4	5	11	23
Tempurejo	-	-	5	-	2	7
Silo	-	-	-	-	-	-
Mayang	-	-	-	-	-	-
Mumbulsari	1	-	1	-	-	2
Jenggawah	-	-	2	-	-	2
Ajung	-	-	1	-	-	1
Rambipuji	4	-	1	-	5	10
Balung	3	-	3	-	-	6
Umbulsari	1	-	-	-	-	1
Semoro	-	-	6	-	-	6
Jombang	1	-	1	1	1	4
Sumberbaru	1	-	-	-	-	1
Tanggul	4	-	4	-	6	14
Bangsalsari	-	-	1	1	1	3
Panti	-	-	4	3	-	7
Sukorambi	-	-	-	-	1	1
Arjasa	-	-	1	-	-	1
Pakusari	-	-	9	-	1	10
Kalisat	-	-	1	-	-	1
Ledokombo	-	-	2	-	4	6
Sumberjambe	-	-	1	-	-	1
Sukowono	1	-	-	-	1	2
Jelbuk	4	-	-	-	-	4
Kaliwates	-	-	3	1	2	6
Sumbersari	-	-	10	-	1	11
Patrang	1	-	5	2	1	9
Kabupaten Jember	25	-	71	14	42	152

Sumber : Badan Kesatuan Bangsa dan Perlindungan Masyarakat
Source : National Unity and Public Protection Agency

2.2 DEWAN PERWAKILAN RAKYAT DAERAH
REGIONAL HOUSE OF REPRESENTATIVE

Tabel 2.2.1 Banyaknya Anggota DPRD Menurut Partai Politik dan Jenis Kelamin di Kabupaten Jember, 2019
Number of Local Representatives By Political Party and Sex in Jember Regency, 2019

Partai Politik <i>Political Parties</i>	Laki-laki <i>Male</i>	Perempuan <i>Female</i>	Jumlah <i>Total</i>
(1)	(2)	(3)	(4)
1. Partai Gerindra	6	1	7
2. Partai Kebangkitan Bangsa	5	3	8
3. PDI Perjuangan	6	1	7
4. Partai Keadilan Sejahtera	5	1	6
5. Partai Golongan Karya	2	-	2
6. Partai Nasdem	7	1	8
7. PERINDO	1	1	2
8. Partai Persatuan Pembangunan	4	1	5
9. Partai Demokrat	2	-	2
10. Partai Berkarya	1	-	1
11. Partai Amanat Nasional	2	-	2
Kabupaten Jember	41	9	50

Sumber : Sekretariat DPRD Kabupaten Jember

Source : *Local House of Representatives Secretary Regency Jember*

Tabel
Table 2.2.2

Banyaknya Anggota DPRD Menurut Partai Politik di Kabupaten Jember, 2019
Number of Local Representatives By Political Party in Jember Regency, 2019

Partai Politik Political Party	Anggota DPRD Local Representatives	Persentase Percentage
(1)	(2)	(3)
1. Partai Gerindra	7	14,00
2. Partai Kebangkitan Bangsa	8	16,00
3. PDI Perjuangan	7	14,00
4. Partai Keadilan Sejahtera	6	12,00
5. Partai Golongan Karya	2	4,00
6. Partai Nasdem	8	16,00
7. PERINDO	2	4,00
8. Partai Persatuan Pembangunan	5	10,00
9. Partai Demokrat	2	4,00
10. Partai Berkarya	1	2,00
11. Partai Amanat Nasional	2	4,00
Jumlah/Total	50	100,00

Sumber : Sekretariat DPRD Kabupaten Jember

Source : Local House of Representatives Secretary Regency Jember

Tabel
Table 2.2.3

Banyaknya Anggota DPRD Menurut Partai Politik dan Tingkat Pendidikan di Kabupaten Jember, 2019
The Number of Local Representatives By Political Party and Educational Level in Jember Regency, 2019

Partai Politik <i>Political Party</i>	SLTP <i>Junior High School</i>	SMA <i>Senior High School</i>	DIII/Akademi <i>DIII/Academy</i>	S1/S2
(1)	(2)	(3)	(4)	(5)
1. Partai Gerindra	-	2	-	5
2. Partai Kebangkitan Bangsa	-	-	1	7
3. PDI Perjuangan	-	1	1	5
4. Partai Keadilan Sejahtera	-	3	-	3
5. Partai Golongan Karya	-	-	-	2
6. Partai Nasdem	-	5	-	3
7. PERINDO	-	-	-	2
8. Partai Persatuan Pembangunan	-	3	-	2
9. Partai Demokrat	-	-	-	2
10. Partai Berkarya	-	1	-	-
11. Partai Amanat Nasional	-	-	-	2
Jumlah/Total	-	15	2	33

Sumber : Sekretariat DPRD Kabupaten Jember

Source : Local House of Representatives Secretary Regency Jember

Tabel
Table 2.2.4

Perkembangan Banyaknya Produk DPRD Menurut Jenis Produk di Kabupaten Jember, 1998-2019
The Development Number of Representatives Products By Product Type in Jember Regency, 1998-2019

Tahun Year	Peraturan Daerah Local Regulation	Surat Keputusan Decree	Jumlah Total
(1)	(2)	(3)	(4)
1998	165	21	37
1999	1	24	25
2000	106	36	142
2001	30	16	46
2002	27	22	49
2003	38	33	71
2004	3	21	24
2005	24	22	46
2006	19	33	52
2007	14	23	37
2008	15	23	38
2009	2	22	24
2010	2	25	27
2011	2	25	27
2012	9	37	46
2013	3	23	26
2014	3	25	28
2015	11	24	35
2016	10	26	36
2017	4	35	39
2018	9	30	39
2019	2	27	29

Sumber : Sekretariat DPRD Kabupaten Jember

Source : Local House of Representatives Secretary Regency Jember

Tabel
Table 2.2.5

Jumlah Kunjungan Kerja dan Pengaduan di DPRD Kabupaten Jember Menurut Bulan di Kabupaten Jember, Tahun 2019
Number of Official Visit and Complain in Local House of Representatives Regency of Jember By Months in Jember Regency, 2019

Bulan Month	Kunjungan Kerja Official Visit		Pengaduan Complain
	Komisi Commission	Perorangan Personal	
(1)	(2)	(3)	(4)
Januari / January	1	2	13
Pebruari / February	2	5	7
Maret / March	2	1	13
April / April	3	1	5
Mei / May	3	-	7
Juni / June	3	1	3
Juli / July	2	1	10
Agustus / August	2	1	12
September / September	1	-	21
Oktober / October	7	2	21
November / November	3	1	14
Desember / December	4	2	4
Jumlah / Total	33	17	130

Sumber : Sekretariat DPRD Kabupaten Jember

Source : Local House of Representatives Secretary Regency Jember

2.3 SUMBER DAYA MANUSIA HUMAN RESOURCES

Tabel 2.3.1 Jumlah Pegawai Negeri Sipil Menurut Jabatan dan Jenis Kelamin, Desember 2018 dan Desember 2019
Number of Civil Servants by Occupation and Sex, December 2018 dan December 2019

Jabatan <i>Occupation</i>	2018		Jumlah <i>Total</i>
	Laki-laki <i>Male</i>	Perempuan <i>Female</i>	
(1)	(2)	(3)	(4)
Fungsional Tertentu <i>Specific Functional</i>	3 509	5 343	8 852
Fungsional Umum <i>Staf General Functional</i>	2 923	777	3 700
Struktural/Structural	469	169	638
Eselon V/5th Echelon	0	0	0
Eselon IV/4th Echelon	306	133	439
Eselon III/3rd Echelon	137	32	169
Eselon II/2nd Echelon	26	4	30
Eselon I/1st Echelon	0	0	0
Jumlah/Total	6 901	6 289	13 190

Lanjutan Tabel/*Continued Table 2.3.2*

Jabatan <i>Occupation</i>	2019		Jumlah <i>Total</i>
	Laki-laki <i>Male</i>	Perempuan <i>Female</i>	
(1)	(5)	(6)	(7)
Fungsional Tertentu <i>Specific Functional</i>	5 057	3 215	8 272
Fungsional Umum <i>Staf General Functional</i>	1 267	3 022	4 289
Struktural/Structural	401	149	550
Eselon V/5th Echelon	0	0	0
Eselon IV/4th Echelon	262	111	373
Eselon III/3rd Echelon	117	36	153
Eselon II/2nd Echelon	22	2	24
Eselon I/1st Echelon	0	0	0
Jumlah/Total	6 725	6 386	13 111

Sumber : Badan Kepegawaian Daerah Kabupaten Jember
 Source : *Board of Regional Employee Of Jember Regency*

Tabel
Table 2.3.2

Jumlah Pegawai Negeri Sipil Menurut Tingkat Pendidikan dan Jenis Kelamin Desember 2018 dan Desember 2019
Number of Civil Servants by Educational Level and Sex December 2018 and December 2019

Tingkat Pendidikan <i>Educational Level</i>	2018		Jumlah <i>Total</i>
	Laki-laki <i>Male</i>	Perempuan <i>Female</i>	
(1)	(2)	(3)	(4)
Sampai dengan SD <i>Up to Primary School</i>	454	14	468
SMP/Sederajat <i>General Vocational Junior High School</i>	535	40	575
SMA/Sederajat <i>General/Vocational Senior High School</i>	1 893	785	2 678
Diploma I, II/Akta I, II <i>Diploma I, II/Akta I, II</i>	309	351	660
Diploma III/Akta III/Sarjana Muda <i>Diploma III/Akta III/Bachelor</i>	275	760	1 035
Tingkat Sarjana/Doktor/Ph.D <i>University Graduates</i>	3 435	4 339	7 774
Jumlah/Total	6 901	6 289	13 190

Lanjutan Tabel/*Continued Table 2.3.2*

Tingkat Pendidikan <i>Educational Level</i>	2019		Jumlah <i>Total</i>
	Laki-laki <i>Male</i>	Perempuan <i>Female</i>	
(1)	(2)	(3)	(4)
Sampai dengan SD <i>Up to Primary School</i>	426	13	439
SMP/Sederajat <i>General Vocational Junior High School</i>	499	-	499
SMA/Sederajat <i>General/Vocational Senior High School</i>	1 792	734	2 526
Diploma I, II/Akta I, II <i>Diploma I, II/Akta I, II</i>	266	310	576
Diploma III/Akta III/Sarjana Muda <i>Diploma III/Akta III/Bachelor</i>	306	870	1 176
Tingkat Sarjana/Doktor/Ph.D <i>University Graduates</i>	3 289	4 509	7 798
Jumlah/Total	6 578	6 436	13 014

Sumber : Badan Kepegawaian Daerah Kabupaten Jember
 Source : Board of Regional Employee Of Jember Regency

Tabel
Table 2.3.3

Jumlah Pegawai Negeri Sipil Menurut Tingkat Kepangkatan dan Jenis Kelamin Desember 2018 dan Desember 2019
Number of Civil Servants by Hierarchy and Sex, December 2018 and December 2019

Pangkat/Golongan/Ruang <i>Hierarchy</i>	2018		
	Laki-laki <i>Male</i>	Perempuan <i>Female</i>	Jumlah <i>Total</i>
(1)	(2)	(3)	(4)
1. I/A (Juru Muda)	7	3	10
2. I/B (Juru Muda Tingkat I)	19	-	19
3. I/C (Juru)	631	24	655
4. I/D (Juru Tingkat I)	20	2	22
Golongan I/Range I	677	29	706
5. II/A (Pengatur Muda)	474	115	589
6. II/B (Pengatur Muda Tingkat I)	180	127	307
7. II/C (Pengatur)	1 024	509	1 533
8. II/D (Pengatur Tingkat I)	250	234	484
Golongan II/Range II	1 928	985	2 913
9. III/A (Penata Muda)	354	624	978
10. III/B (Penata Muda Tingkat I)	568	844	1 412
11. III/C (Penata)	367	344	711
12. III/D (Penata Tingkat I)	661	733	1 394
Golongan III/Range III	1 950	2 545	4 495
13. IV/A (Pembina)	886	746	1 632
14. IV/B (Pembina Tingkat I)	1 392	1 932	3 324
15. IV/C (Pembina Utama Muda)	64	48	112
16. IV/D (Pembina Utama Madya)	2	2	4
17. IV/E (Pembina Utama)	2	2	4
Golongan IV/Range IV	2 346	2 730	5 076
Jumlah/Total	6 901	6 289	13 190

Lanjutan Tabel/*Continued Table 2.3.3*

Pangkat/Golongan/Ruang <i>Hierarchy</i>	2019		
	Laki-laki <i>Male</i>	Perempuan <i>Female</i>	Jumlah <i>Total</i>
(1)	(5)	(6)	(7)
1. I/A (Juru Muda)	2	-	2
2. I/B (Juru Muda Tingkat I)	24	3	27
3. I/C (Juru)	304	10	314
4. I/D (Juru Tingkat I)	304	15	319
Golongan I/Range I	634	28	662
5. II/A (Pengatur Muda)	325	40	365
6. II/B (Pengatur Muda Tingkat I)	278	139	417
7. II/C (Pengatur)	858	608	1 466
8. II/D (Pengatur Tingkat I)	444	294	738
Golongan II/Range II	1 905	1 081	2 986
9. III/A (Penata Muda)	505	959	1 464
10. III/B (Penata Muda Tingkat I)	540	887	1 427
11. III/C (Penata)	381	376	757
12. III/D (Penata Tingkat I)	625	723	1 348
Golongan III/Range III	2 051	2 945	4 996
13. IV/A (Pembina)	778	681	1 459
14. IV/B (Pembina Tingkat I)	1 199	1 671	2 870
15. IV/C (Pembina Utama Muda)	67	63	130
16. IV/D (Pembina Utama Madya)	2	2	4
17. IV/E (Pembina Utama)	2	2	4
Golongan IV/Range IV	2 048	2 419	4 467
Jumlah/Total	6 638	6 473	13 111

Sumber : Badan Kepegawaian Daerah Kabupaten Jember

Source : Board of Regional Employee Of Jember Regency

2.4 KEUANGAN PEMERINTAH GOVERNMENT FINANCE

Tabel
Table 2.4.1 **Realisasi Pendapatan Pemerintah Kabupaten Jember Menurut Jenis Pendapatan (ribu rupiah), 2016–2019**
Actual Jember Regency Government Revenues by Kind of Revenues (thousand rupiahs), 2016–2019

Jenis Pendapatan/Kind of Revenues	2016	2017
(1)	(2)	(3)
1, Pendapatan Asli Daerah (PAD)/Regional Revenue	524 955 111 848,96	719 105 671 347,78
1,1 Pajak Daerah/Regional Tax	136 545 418 829,29	160 400 490 400,30
1,2 Retribusi Daerah/Regional Retribution	36 031 518 801,00	34 725 389 987,00
1,3 Hasil Perusahaan Milik Daerah dan Pengelolaan Kekayaan Daerah yang Dipisahkan/Regional-Owned Company Revenue and Separated Management of Regional Wealth	5 410 275 625,00	5 481 870 425,00
1,4 Lain-lain PAD yang Sah/Other Regional Revenue	346 967 898 593,67	518 497 920 535,48
2, Dana Perimbangan/Balance Funds	2 278 556 031 155,00	2 309 229 753 650,00
2,1 Bagi Hasil Pajak/Tax Sharing Revenue	119 467 082 146,00	102 889 904 594,00
2,2 Bagi Hasil Bukan Pajak/Sumber Daya Alam/Non-tax Sharing Revenue/Natural Resources	19 498 006 009,00	20 899 904 594,00
2,3 Dana Alokasi Umum/General Allocation Fund	1 709 892 845 000,00	1 688 226 251 000,00
2,4 Dana Alokasi Khusus/Special Allocation Fund	429 698 098 000,00	497 213 637 256,00
3, Lain-lain Pendapatan yang Sah/Other Revenue	388 502 489 801,00	451 642 852 634,00
3,1 Pendapatan Hibah/Grant	-	2 389 386 868,00
3,2 Dana Darurat/Emergency Fund	-	-
3,3 Dana Bagi Hasil Pajak dari Provinsi dan Pemerintah Daerah Lainnya/Tax Sharing Revenue from Provincial and Other Regional Governments	178 117 385 301,00	227 388 231 722,00
3,4 Dana Penyesuaian dan Otonomi Daerah/Regional Adjustment and Autonomy Fund	195 535 358 000,00	212 205 147 544,00
3,5 Bantuan Keuangan dari Provinsi atau Pemerintah Daerah Lainnya/Financial Assistance from Provincial or Other Regional Governments	14 849 746 500,00	9 660 086 500,00
3,6 Lainnya/Others	-	-
Jumlah/Total	3 192 013 632 804,96	3 479 978 277 631,78

Lanjutan Tabel/Continued Table 2.4.1

Jenis Pendapatan/Kind of Revenues	2018	2019
(1)	(4)	(5)
1. Pendapatan Asli Daerah (PAD)/Regional Revenue	598 328 886 651,95	668 443 671 608,96
1.1 Pajak Daerah/Regional Tax	182 682 475 898,17	192 999 946 779,00
1.2 Retribusi Daerah/Regional Retribution	37 969 490 704,04	40 479 330 988,00
1.3 Hasil Perusahaan Milik Daerah dan Pengelolaan Kekayaan Daerah yang Dipisahkan/Regional-Owned Company Revenue and Separated Management of Regional Wealth	5 533 329 187,50	5 752 248 168,75
1.4 Lain-lain PAD yang Sah/Other Regional Revenue	372 143 590 862,24	429 212 145 673,21
2. Dana Perimbangan/Balance Funds	2 347 407 698 706,00	2 402 647 387 288,00
2.1 Bagi Hasil Pajak/Tax Sharing Revenue	103 204 377 032,00	92 277 144 326,00
2.2 Bagi Hasil Bukan Pajak/Sumber Daya Alam/Non-Tax Sharing Revenue/Natural Resources	68 371 280 627,00	62 473 489 515,00
2.3 Dana Alokasi Umum/General Allocation Fund	1 697 477 217 000,00	1 765 927 493 000,00
2.4 Dana Alokasi Khusus/Special Allocation Fund	478 354 824 047,00	485 969 260 447,00
3. Lain-lain Pendapatan yang Sah/Other Revenue	643 956 087 786,00	744 857 053 341,00
3.1 Pendapatan Hibah/Grant	177 580 383 993,00	186 235 077 175,00
3.2 Dana Darurat/Emergency Fund	-	-
3.3 Dana Bagi Hasil Pajak dari Provinsi dan Pemerintah Daerah Lainnya/Tax Sharing Revenue from Provincial and Other Regional Governments	220 826 657 244,00	262 002 100 166,00
3.4 Dana Penyesuaian dan Otonomi Daerah/Regional Adjustment and Autonomy Fund	235 267 846 549,00	285 367 067 000,00
3.5 Bantuan Keuangan dari Provinsi atau Pemerintah Daerah Lainnya/Financial Assistance from Provincial or Other Regional Governments	10 281 200 000,00	11 252 809 000,00
3.6 Lainnya/Others	-	-
Jumlah/Total	3 589 692 673 143,95	3 815 948 112 237,96

Sumber : Badan Pengelolaan Keuangan dan Aset Daerah Pemerintah Kabupaten Jember

Source : Financial Management Agency and Regional Assets of the District Government of Jember

Tabel
Table 2.4.2

Realisasi Belanja Pemerintah Kabupaten Jember Menurut Jenis Belanja (ribu rupiah), 2016–2019
Actual Jember Regency Government Expenditures by Kind of Expenditures (thousand rupiahs), 2016–2019

Jenis Pendapatan Kind of Revenues	2016(juta/Million)	2017
(1)	(2)	(3)
1. Belanja Tidak Langsung/Indirect Expenditures	1 895 377,50	1 830 369 204 698,54
1.1 Belanja Pegawai/Personnel Expenditures	1 440 118,74	1 271 525 882 713,54
1.2 Belanja Bunga/Interest Expenditures
1.3 Belanja Subsidi/Subsidies Expenditures
1.4 Belanja Hibah/Grant Expenditures	45 445,19	69 254 725 000,00
1.5 Belanja Bantuan Sosial/Social Aid Expenditures	52 317,52	70 626 788 750,00
1.6 Belanja Bagi Hasil/Sharing Fund Expenditure	13 632,62	21 724 257 371,00
1.7 Belanja Bantuan Keuangan/Financial Aids Expenditures	343 863,43	393 971 460 864,00
1.8 Belanja Tidak Terduga/Unpredicted Expenditures	0,00	3 266 100 000,00
2. Belanja Langsung/Direct Expenditures	1 084 579,09	1 727 386 668 054,25
2.1 Belanja Pegawai/Personnel Expenditures	111 022,57	197 902 626 631,39
2.2 Belanja Barang dan Jasa/Goods and Services Expenditures	513 084,40	820 613 066 238,85
2.3 Belanja Modal/Capital Expenditure	460 477,48	708 870 975 184,01
Surplus/ Defisit	2 979 961,95	77 795 444 121,01
PENERIMAAN PEMBIAYAAN DAERAH	0,00	0,00
1. Bagian Sisa Lebih perhitungan Anggaran Tahun Sebelumnya	0,00	0,00
2. Penerimaan Kembali Penerimaan Pinjaman	0,00	0,00
PENGELUARAN PEMBIAYAAN DAERAH	0,00	2 000 000 000,00
1. Penyertaan Modal (Investasi) Pemerintah Daerah	0,00	2 000 000 000,00
PEMBIAYAAN NETTO	0,00	0,00
SISA LEBIH/KURANG PEMBIAYAAN TAHUN BERKENAAN	0,00	0,00

Lanjutan Tabel/Continued Table 2.4.2

Jenis Pendapatan Kind of Revenues	2018	2019
(1)	(4)	(5)
1. Belanja Tidak Langsung/Indirect Expenditures	1 871 993 659 876,62	2 000 732 096 702,49
1.1 Belanja Pegawai/Personnel Expenditures	1 231 935 906 607,62	1 239 201 024 029,27
1.2 Belanja Bunga/Interest Expenditures
1.3 Belanja Subsidi/Subsidies Expenditures
1.4 Belanja Hibah/Grant Expenditures	50 271 116 225,00	62 004 451 200,00
1.5 Belanja Bantuan Sosial/Social Aid Expenditures	141 036 033 057,00	202 430 198 489,00
1.6 Belanja Bagi Hasil/Sharing Fund Expenditure	20 672 475 433,00	22 065 196 660,22
1.7 Belanja Bantuan Keuangan/Financial Aids Expenditures	424 078 128 554,00	475 031 226 324,00
1.8 Belanja Tidak Terduga/Unpredicted Expenditures	4 000 000 000,00	0,00
2. Belanja Langsung/Direct Expenditures	1 578 103 795 655,10	1 876 180 481 571,59
2.1 Belanja Pegawai/Personnel Expenditures	224 775 235 269,00	253 581 771 335,00
2.2 Belanja Barang dan Jasa/Goods and Services Expenditures	821 080 988 736,86	891 001 682 406,86
2.3 Belanja Modal/Capital Expenditure	532 247 571 649,24	731 597 027 829,73
Surplus/ Defisit	3 450 097 455 531,72	3 876 912 578 274,00
PENERIMAAN PEMBIAYAAN DAERAH	569 383 993 695,47	701 175 700 535,12
1. Bagian Sisa Lebih perhitungan Anggaran Tahun Sebelumnya	569 330 511 246,47	701 159 712 779,12
2. Penerimaan Kembali Penerimaan Pinjaman	53 482 549,00	15 987 756,00
PENGELUARAN PEMBIAYAAN DAERAH	7 000 000 000,00	10 000 000 000,00
1. Penyertaan Modal (Investasi) Pemerintah Daerah	7 000 000 000,00	10 000 000 000,00
PEMBIAYAAN NETTO	562 383 993 795,47	691 175 700 535,12
SISA LEBIH/KURANG PEMBIAYAAN TAHUN BERKENAAN	701 159 712 679,12	

Sumber : Badan Pengelolaan Keuangan dan Aset Daerah Pemerintah Kabupaten Jember

Source : Financial Management Agency and Regional Assets of the District Government of Jember

Tabel
Table 2.4.3

Rencana Anggaran Belanja Pemerintah Kabupaten Jember Menurut Jenis Belanja (ribu rupiah), 2016–2019
The Plan of Jember Regency Government Budget Expenditures by Kind of Expenditures (thousand rupiahs), 2016–2019

Jenis Pendapatan Kind of Revenues	2016(juta/Million)	2017
(1)	(2)	(3)
1. Belanja Tidak Langsung/Indirect Expenditures	2 209 109,04	1 974 122 824 305,30
1.1 Belanja Pegawai/Personnel Expenditures	1 669 826,49	1 384 981 443 464,30
1.2 Belanja Bunga/Interest Expenditures
1.3 Belanja Subsidi/Subsidies Expenditures
1.4 Belanja Hibah/Grant Expenditures	108 225,74	80 650 719 000,00
1.5 Belanja Bantuan Sosial/Social Aid Expenditures	63 532,85	81 134 887 460,00
1.6 Belanja Bagi Hasil/Sharing Fund Expenditure	13 938,05	21 994 853 252,00
1.7 Belanja Bantuan Keuangan/Financial Aids Expenditures	348 585,91	397 094 821 129,00
1.8 Belanja Tidak Terduga/Unpredicted Expenditures	5 000,00	8 266 100 000,00
2. Belanja Langsung/Direct Expenditures	1 436 580,68	2 213 839 690 087,29
2.1 Belanja Pegawai/Personnel Expenditures	125 733,84	234 558 797 571,47
2.2 Belanja Barang dan Jasa/Goods and Services Expenditures	708 794,27	1 073 086 254 920,62
2.3 Belanja Modal/Capital Expenditure	602 052,57	906 194 637 595,20
Surplus/ Defisit	3 645 689,71	647 555 523 036,48
PENERIMAAN PEMBIAYAAN DAERAH	0,00	0,00
1. Bagian Sisa Lebih perhitungan Anggaran Tahun Sebelumnya	0,00	0,00
2. Penerimaan Kembali Penerimaan Pinjaman	0,00	0,00
PENGELUARAN PEMBIAYAAN DAERAH	0,00	2 000 000 000,00
1. Penyertaan Modal (Investasi) Pemerintah Daerah	0,00	2 000 000 000,00
PEMBIAYAAN NETTO	0,00	0,00
SISA LEBIH/KURANG PEMBIAYAAN TAHUN BERKENAAN	0,00	0,00

Lanjutan Tabel/Continued Table 2.4.3

Jenis Pendapatan Kind of Revenues	2018	2019
(1)	(4)	(5)
1, Belanja Tidak Langsung/Indirect Expenditures	2 049 530 240 244,35	2 147 525 001 502,04
1,1 Belanja Pegawai/Personnel Expenditures	1 382 276 635 100,35	1 333 186 590 641,82
1,2 Belanja Bunga/Interest Expenditures
1,3 Belanja Subsidi/Subsidies Expenditures
1,4 Belanja Hibah/Grant Expenditures	69 745 689 100,00	63 561 284 200,00
1,5 Belanja Bantuan Sosial/Social Aid Expenditures	147 757 312 057,00	247 426 512 200,00
1,6 Belanja Bagi Hasil/Sharing Fund Expenditure	20 672 475 433,00	22 065 196 660,22
1,7 Belanja Bantuan Keuangan/Financial Aids Expenditures	425 078 128 554,00	476 285 417 800,00
1,8 Belanja Tidak Terduga/Unpredicted Expenditures	4 000 000 000,00	5 000 000 000,00
2, Belanja Langsung/Direct Expenditures	2 114 094 700 687,62	2 410 165 424 155,54
2,1 Belanja Pegawai/Personnel Expenditures	298 307 615 086,22	326 803 402 149,37
2,2 Belanja Barang dan Jasa/Goods and Services Expenditures	1 032 278 033 504,83	1 129 251 667 895,75
2,3 Belanja Modal/Capital Expenditure	783 509 052 096,57	954 110 354 110,42
Surplus/ Defisit	562 330 511 246,47	4 557 690 425 657,58
PENERIMAAN PEMBIAYAAN DAERAH	569 330 511 246,47	701 159 712 779,12
1, Bagian Sisa Lebih perhitungan Anggaran Tahun Sebelumnya	569 330 511 246,47	701 159 712 779,12
2, Penerimaan Kembali Penerimaan Pinjaman
PENGELUARAN PEMBIAYAAN DAERAH	7 000 000 000,00	10 000 000 000,00
1, Penyertaan Modal (Investasi) Pemerintah Daerah	7 000 000 000,00	10 000 000 000,00
PEMBIAYAAN NETTO	569 330 511 246,47	691 159 712 779,12
SISA LEBIH/KURANG PEMBIAYAAN TAHUN BERKENAAN

Sumber : Badan Pengelolaan Keuangan dan Aset Daerah Pemerintah Kabupaten Jember

Source : Financial Management Agency and Regional Assets of the District Government of Jember

Tabel
Table 2.4.4

Target dan Realisasi Pendapatan Asli Daerah (PAD) di Kabupaten Jember, 2019
The Target and Realization of Local Genuine Income (PAD) in Jember Regency, 2019

Uraian Description	Target Target (Rp)	Realisasi Realization (Rp)	%
(1)	(2)	(3)	(4)
I. Pendapatan Daerah	3 866 530 712 878,46	3 815 948 112 237,96	98,69
I.1 Pendapatan Asli Daerah (PAD)	662 481 418 206,46	668 443 671 608,96	100,90
I.1.1 Pajak Daerah	202 584 747 938,00	192 999 946 779,00	95,27
1. Pj. Hotel	5 060 000 000,00	5 902 788 679,00	95,27
2. Pj. Restoran	19 750 000 000,00	22 472 968 348,00	113,79
3. Pj. Hiburan	3 252 500 000,00	3 689 281 168,00	113,43
4. Pj. Reklame	4 265 000 000,00	2 641 611 612,00	61,94
5. Pj. Penerangan Jalan	77 000 000 000,00	76 496 048 143,00	99,35
6. Pj. Parkir	1 600 000 000,00	1 773 840 762,00	110,87
7. Pj. Air Bawah Tanah	550 000 000,00	581 303 458,00	105,69
8. Pj. Mineral Bukan Logam dan Batuan	604 247 938,00	1 262 129 168,00	208,88
9. Pj. Bumi dan Bangunan (PBB)	50 503 000 000,00	38 650 534 608,00	76,53
10. Pj. Bea Perolehan Hak Atas Tanah dan Bangunan (BPHTB)	40 000 000 000,00	39 529 440 833,00	98,82
I.1.2 Retribusi Daerah	37 541 930 253,00	40 479 330 988,00	107,82
1. Ret. Pelayanan Kesehatan	11 885 050 422,00	15 186 145 893,00	127,78
2. Ret. Pelayanan Persampahan / Kebersihan	89 200 000,00	148 353 000,00	166,32
3. Ret. Pengangkutan Sampah dari Sumbernya/Lokasi pembuangan	25 000 000,00	101 956 000,00	407,82
4. Ret. Sewa Tanah dan Bangunan Kantor	0,00	0,00	-
5. Ret. Pelayanan Pemakaman dan Pengabuan Mayat	6 000 000,00	9 260 000,00	154,33
6. Ret. Parkir berlangganan	10 931 724 000,00	11 584 271 000,00	105,97

Lanjutan Tabel/Continued Table 2.4.4

Uraian Description	Target Target (Rp)	Realisasi Realization (Rp)	%
(1)	(2)	(3)	(4)
7. Ret. Pelayanan Pasar	5 732 215 000,00	5 945 275 299,00	103,72
8. Ret. Pengujian Kendaraan bermotor	1 449 341 000,00	1 447 459 200,00	99,87
9. Ret Pemeriksaan Alat Pemadam Kebakaran	4 000 400,00	2 140 000,00	53,49
10. Ret. Penyedotan dan Penyediaan Kakus	159 000 000,00	220 641 000,00	138,77
11. Ret. Pengendalian Menara Telekomunikasi	0,00	0,00	-
12. Ret. Sewa Rumah Dinas Guru	43 320 000,00	0,00	0,00
13. Ret. Pemakaian Kekayaan Daerah	1 264 449 431,00	680 723 825,00	53,84
14. Ret. Ruang/Kios Bandara	0,00	0,00	-
15. Ret Pasar Grosir/Pertokoan	34 560 000,00	29 770 000,00	86,14
16. Ret Terminal	55 771 000,00	60 752 000,00	108,93
17. Ret. Khusus Tempat Parkir	370 604 000,00	365 845 000,00	98,72
18. Ret Tempat Penginapan / Villa Pesanggrahan	1 077 000 000,00	606 258 000,00	56,29
19. Ret. RPH	157 500 000,00	162 750 000,00	103,33
20. Ret. Tempat Rekreasi dan Olahraga	1 982 150 000,00	1 504 784 000,00	75,92
21. Sewa GOR. Lap. Tenis PKPSO dan Stadion se-Kab. Jember	0,00	0,00	-
22. Ret. IMB	2 000 000 000,00	2 390 441 771,00	119,52
23. Ret. Pendirian Menara Telekomunikasi	0,00	0,00	-
24. Ret. Ijin Gangguan	0,00	0,00	-
25. Retribusi ijin Trayek	25 045 000,00	19 070 000,00	76,14
26. Retribusi Ijin Usaha Perikanan kepada Orang Pribadi	0,00	13 435 000,00	100,00
27. Ret. Penggunaan Ruas Jalan Tertentu (Rumija)	250 000 000,00	0,00	0,00

Lanjutan Tabel/Continued Table 2.4.4

Uraian Description	Target Target (Rp)	Realisasi Realization (Rp)	%
(1)	(2)	(3)	(4)
1.1.3 Hasil Pengelolaan Kekayaan Daerah yang Dipisahkan	5 752 248 169,00	5 752 248 168,75	100,00
1. PDAM	650 000 000,00	650 000 000,00	100,00
2. PT. Bank Jatim (Deviden)	5 102 248 169,00	5 102 248 168,75	100,00
1.1.4 Lain-lain pendapatan	416 602 491 846,46	429 212 145 673,21	103,03
1. Penjualan Kendaraan Dinas Roda Empat	0,00	0,00	-
2. Penjualan Hasil Pertanian	45 000 000,00	7 163 000,00	15,92
3. Penjualan Hasil perkebunan	50 000 000,00	18 400 000,00	36,80
4. Penjualan Hasil Peternakan	56 500 000,00	51 000 000,00	90,27
5. Penjualan Hasil Perikanan	173 000 000,00	173 562 500,00	100,33
6. Penjualan Hasil Lelang Barang Bekas Bongkar	0,00	0,00	-
7. Pelepasan Hak Atas Tanah	0,00	0,00	-
8. Jasa Giro Kas Daerah	7 000 000 000,00	8 877 870 797,42	126,83
9. Bunga Deposito pada Bank Jatim	20 000 000 000,00	35 189 520 569,53	175,95
10. Penerimaan Lain-lain	0,00	1 107 512 977,86	100,00
11. Pendapatan dari Pengembalian	12 100 000 000,00	6 446 632 687,55	53,28
12. Penerimaan Lain-lain PAD	533 714 499,00	12 646 416 012,15	
13. Dana Kapitasi JKN	97 388 589 795,00	87 246 698 131,00	89,59
14. Pendapatan Badan Layanan Umum (BLUD)	279 255 687 552,46	277 447 368 997,70	99,35
1.2 Dana Perimbangan	2 530 360 442 000,00	2 402 647 387 288,00	94,95
1.2.1 Bagi Hasil Pajak & Bagi Hasil Bukan Pajak	187 730 648 000,00	154 750 633 841,00	82,43

Lanjutan Tabel/Continued Table 2.4.4

Uraian Description	Target Target (Rp)	Realisasi Realization (Rp)	%
(1)	(2)	(3)	(4)
1.2.1.1 Bagi Hasil Pajak	103 353 544 000,00	92 277 144 326,00	89,28
1. Penghasilan Orang Pribadi	27 474 403 000,00	20 482 761 932,00	74,55
2. Bumi dan Bangunan Sektor Perkebunan	0,00	7 689 904 980,00	
3. Bumi dan Bangunan Sektor Perhutanan	0,00	1 938 498 836,00	
4. Bagi Hasil Cukai Hasil Tembakau	53 227 992 000,00	53 288 236 632,00	100,11
5. Bagi Hasil dari Pajak Bumi dan Bangunan	22 651 149 000,00	8 877 741 946,00	39,19
1.2.1.2. Bagi Hasil Bukan Pajak/SDA	84 377 104 000,00	62 473 489 515,00	74,04
1. Bagi Hasil dari Pertambangan Minyak Bumi	73 316 648 000,00	53 785 363 250,00	73,36
2. Bagi Hasil dari Pertambangan Gas Bumi	8 064 840 000,00	5 978 092 816,00	74,13
3. Bagi Hasil dari Pertambangan Panas Bumi	33 739 000,00	34 775 673,00	103,07
4. Bagi Hasil dari Dumber Daya Mineral dan Batubara	855 277 000,00	1 268 333 646,00	148,30
5. Bagi Hasil dari Sumber Daya Alam Perikanan	983 593 000,00	590 155 800,00	60,00
6. Bagi Hasil Sumber Daya Alam Kehutanan	1 123 007 000,00	816 768 330,00	72,73
1.2.2 Dana Alokasi Umum (DAU)	1 765 927 493 000,00	1 765 927 493 000,00	100,00
1.2.3 Dana Alokasi Khusus (DAK)	576 702 301 000,00	481 969 260 447,00	83,57
1.3 LAIN-LAIN PENDAPATAN DAERAH YANG SAH	673 688 852 672,00	744 857 053 341,00	110,56
1.3.1 Pendapatan Hibah Dari Pemerintah	173 450 724 690,00	186 235 077 175,00	107,37

Lanjutan Tabel/Continued Table 2.4.4

Uraian Description	Target Target (Rp)	Realisasi Realization (Rp)	%
(1)	(2)	(3)	(4)
1.3.2 Dana Bagi Hasil Pajak dari Provinsi	203 510 251 982,00	262 002 100 166,00	128,74
1. Bagi Hasil Pajak Kendaraan Bermotor (PKB)	46 039 819 737,00	80 689 562 759,00	175,26
2. Bagi Hasil Bea Balik Nama Kendaraan Bermotor (BBNKB)	31 269 989 474,00	31 029 116 454,00	99,23
3. Bagi Hasil Pajak Bahan Bakar Kendaraan Diatas *) dihapus	0,00	6 822 543 158,00	
4. Bagi Hasil Pajak Bahan Bakar Kendaraan Bermotor (PBBKB)	60 639 029 277,00	79 451 664 798,00	131,02
5. Pajak Rokok	65 298 137 178,00	63 647 003 595,00	97,47
6. Pajak Air Permukaan	263 276 316,00	362 209 402,00	137,58
1.3.3 Dana Penyesuaian dan Otonomi Khusus	285 367 067 000,00	285 367 067 000,00	100,00
1. Pendapatan DP Tamb. Penghasilan Guru PNS	0,00	0,00	-
2. Pendapatan Tunjangan Profesi Guru PNSD	0,00	0,00	-
3. Dana Desa (APBN)	285 367 067 000,00	285 367 067 000,00	100,00
4. Dana Proyek Pemda dan Desentralisasi			
1.3.4 Bantuan Keuangan dari Provinsi Pemda Lainnya	11 360 809 000,00	11 252 809 000,00	99,05
1. Bantuan Keuangan dari Provinsi/ Pemda Lainnya	11 360 809 000,00	11 252 809 000,00	99,05
1.3.5 Dana Darurat Hasil Retribusi Penjualan Kayu Jati	0,00	0,00	0,00

Tabel
Table 2.4.5

Jumlah Pendapatan/Pajak PKB dan BBNKB (rupiah) Menurut Bulan fi Kabupaten Jember, 2019
The Total Amount of Income/ PKB and BBNKB Taxes (rupiah) By Month in Jember Regency, 2019

Bulan Month	PKB	BBNKB	Jumlah Total
(1)	(2)	(3)	(4)
Januari / January	17 525 359 500	12 205 254 000	29 730 613 500
Pebruari / February	14 341 553 550	10 222 035 000	24 563 588 550
Maret / March	15 960 070 200	11 754 247 000	27 714 317 200
April / April	15 528 975 300	10 601 470 000	26 130 445 300
Mei / May	18 942 390 850	14 086 037 800	33 028 428 650
Juni / June	13 896 493 100	8 505 836 500	22 402 329 600
Juli / July	18 720 328 600	11 904 734 500	30 625 063 100
Agustus / August	16 807 461 900	10 290 112 500	27 097 574 400
September / September	18 333 483 700	9 982 822 300	28 316 306 000
Oktober / October	21 305 391 450	12 303 260 000	33 608 651 450
November / November	22 443 526 900	11 637 370 000	34 080 896 900
Desember / December	25 105 295 650	16 201 559 500	41 306 855 150
Jumlah / Total	218 910 330 700	139 694 739 100	358 605 069 800

Sumber :UPT. BPD Kabupaten Jember
Source : UPT. BKD of Jember Regency

Tabel
Table 2.4.6

Rekapitulasi Target Pokok dan Realisasi Penerimaan PBB Semua Sektor di Kabupaten Jember, 2019
Main Target and PBB Income Realization Recapitulation All Sectors in Jember Regency, 2019

Sektor Sector	Target Pokok Main Target (RP)	Realisasi Penerimaan Income Realization (RP)	%
(1)	(2)	(3)	(4)
1. Pedesaan / Rural	-	-	-
2. Perkotaan / Urban	-	-	-
3. Perkebunan / Plantation	16 611 687 000,00	20 850 029 159,00	126
4. Perhutanan / Forestry	2 738 473 000,00	-	-
5. Pertambangan Panas Bumi / Geothermal Mining	-	-	-
6. PBB Lainnya / Others PBB	-	9 463 926,00	-

Sumber : Kantor Pelayanan Pajak Pratama Kabupaten Jember
Source : Tax Service Office Regency of Jember

03

PENDUDUK DAN KETENAGAKERJAAN POPULATION AND EMPLOYMENT

Jumlah Penduduk Kabupaten Jember Tahun 2019

number of population Kabupaten Jember, 2019

2 568 884 jiwa



Hasil Proyeksi Penduduk Kabupaten Jember Tahun 2019

Projection Result of Population Jember Regency, 2019

2 450 668 jiwa

PENJELASAN TEKNIS

Sebagian besar data yang tersaji pada bab ini adalah hasil olahan dari kegiatan survei dan sensus yang dilaksanakan oleh BPS Kabupaten Jember. Sebagian lainnya diperoleh dari Dinas Kependudukan Dan Pencatatan Sipil serta dari Dinas Tenaga Kerja dan Transmigrasi Kabupaten Jember.

Data Sensus Penduduk (SP) diperoleh dengan cara sensus, yaitu mendata langsung setiap jiwa penduduk secara lengkap di wilayah Indonesia yang dilakukan sepuluh tahun sekali. Salah satu maksud diselenggarakannya SP adalah untuk menghitung secara tepat jumlah penduduk dan memantau laju pertumbuhannya.

Data penduduk berdasarkan hasil proyeksi penduduk tahun 2010 – 2020 dengan menggunakan data dasar hasil Sensus Penduduk tahun 2010 (SP2010). Data SP2010 ini menggambarkan keadaan penduduk. Karena Sensus diadakan setiap sepuluh tahun sekali maka data penduduk rinci seperti SP tidak memungkinkan untuk dibuatkan.

Masing-masing maksud dan cara mendapatkan data tersebut tentu saja mengandung kelebihan dan kekurangannya. Data sensus yang didapat dengan cara pendataan yang lengkap diyakini paling akurat. Namun

TECHNICAL NOTES

Most of the data presented in this chapter are processed from the survey and census carried out by BPS Kabupaten Jember. The other half was obtained from the Department of Population and Civil Registration as well as from the Department of Manpower and Transmigration in Jember Regency.

Population Census Data (SP) is obtained by census, which is to record directly every inhabitant's soul completely in the territory of Indonesia which is conducted every ten years. One of the purposes of holding an SP is to calculate the exact number of population and monitor its growth rate.

Population data is based on the results of population projections for 2010 - 2020 using basic data from the 2010 Population Census (SP2010). This SP2010 data describes the condition of the population. Because the Census is held every ten years, detailed population data such as the SP are not possible.

Each purpose and method of obtaining the data certainly contains advantages and disadvantages. Census data obtained by complete data collection is believed to be the most accurate. But the census is not carried out every year.

sensus tidak dilakukan setiap tahun. Sehingga data ini hanya tersedia setiap sepuluh tahun sekali.

Bab ini juga menyajikan data ketenagakerjaan hasil Survey Angkatan Kerja Nasional (SAKERNAS) tahun 2019 dan beberapa data yang diperoleh dari Dinas Tenaga Kerja dan Transmigrasi Kabupaten Jember berupa data penyaluran tenaga kerja ke beberapa negara tujuan yang terdaftar pada Dinas Tenaga Kerja lengkap dengan profil tenaga kerjanya serta kebutuhan hidup minimum penduduk Kabupaten Jember.

Pada bagian akhir bab ini disajikan data tentang transmigrasi dari Kabupaten Jember ke beberapa provinsi lain di luar Jawa. Meliputi banyaknya kepala keluarga dan jiwa yang berangkat transmigrasi dan tujuannya, asal kecamatan tempat berangkat dan bulan melaksanakan.

So this data is only available once every ten years.

This chapter also presents employment data from the National Labor Force Survey (SAKERNAS) in 2019 and some data obtained from the Department of Manpower and Transmigration in Jember in the form of data on the distribution of labor to several destination countries registered with the Department of Manpower complete with its workforce profile and the minimum living needs of the population of Jember Regency.

At the end of this chapter data on transmigration from Jember Regency are presented to several other provinces outside Java. Includes the number of family heads and souls who departed for transmigration and its purpose, the origin of the sub-district where it departed and the month of implementation.

ULASAN

DESCRIPTION

Kependudukan

Penduduk Kabupaten Jember berdasarkan proyeksi penduduk tahun 2019 sebanyak 2 450 668 jiwa yang terdiri atas 1 204 675 jiwa penduduk laki-laki dan 1 245 993 jiwa penduduk perempuan. Dibandingkan dengan proyeksi jumlah penduduk tahun 2018, penduduk Jember mengalami pertumbuhan sebesar 0,55 persen. Sementara itu besarnya angka rasio jenis kelamin tahun 2019 penduduk laki-laki terhadap penduduk perempuan sebesar 96,68.

Population

The population of Jember Regency is based on the projected population in 2019 of 2 450 668 inhabitants consisting of 1 204 675 male residents and 1 245 993 female residents. Compared to the projected population of 2018, the population of Jember has grown by 0.55 percent. Meanwhile the magnitude of the gender ratio in 2019 male population to female population of 96.68.

Kepadatan penduduk di Kabupaten Jember tahun 2019 mencapai 744,13 jiwa/km². Kepadatan Penduduk di 31 kecamatan cukup beragam dengan kepadatan penduduk tertinggi terletak di Kecamatan Kaliwates dengan kepadatan sebesar 3 580,67 jiwa/ km² sementara kepadatan terendah ada di kecamatan Tempurejo dengan 141, 55 jiwa/km².

Population density in Jember Regency in 2019 reached 744.13 people /km². Population density in 31 districts is quite diverse with the highest population density located in Kaliwates District with a density of 3 580.67 inhabitants / km² while the lowest density is in Tempurejo sub-district with 141, 55 inhabitants / km².

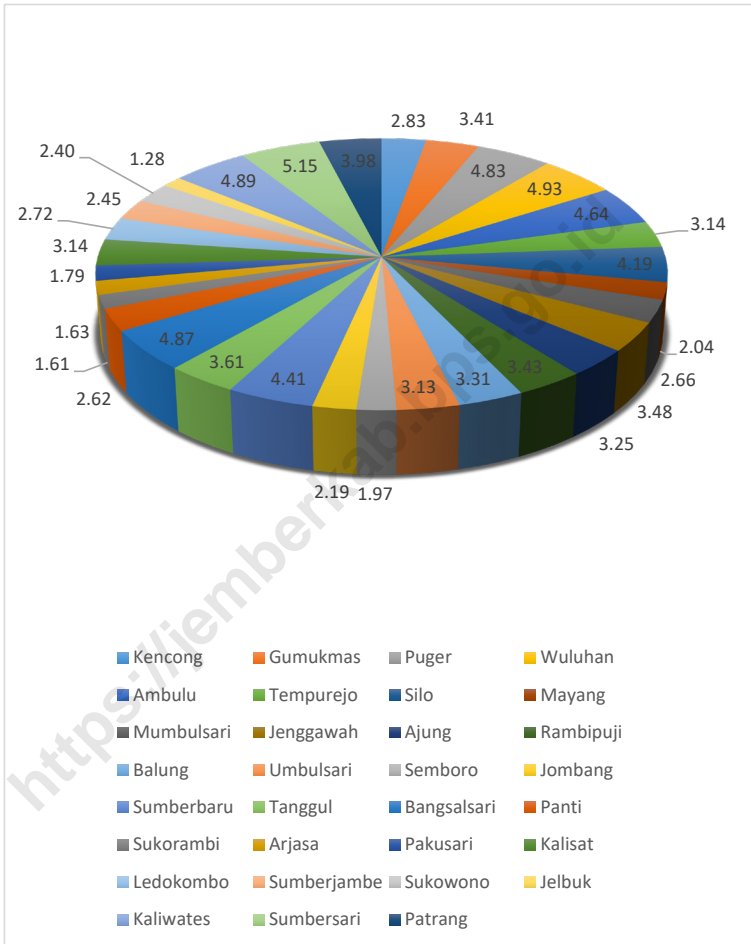
Ketenagakerjaan

Dari hasil Survei Angkatan Kerja (SAKERNAS) bulan Agustus 2019 tercatat penduduk diatas usia 15 tahun keatas sebanyak 1 894 573 jiwa, yang terbagi menjadi penduduk Angkatan Kerja sebesar 1 269 474 jiwa (67%) dan penduduk Bukan angkatan Kerja sebesar 625 099 (33%).

Employment

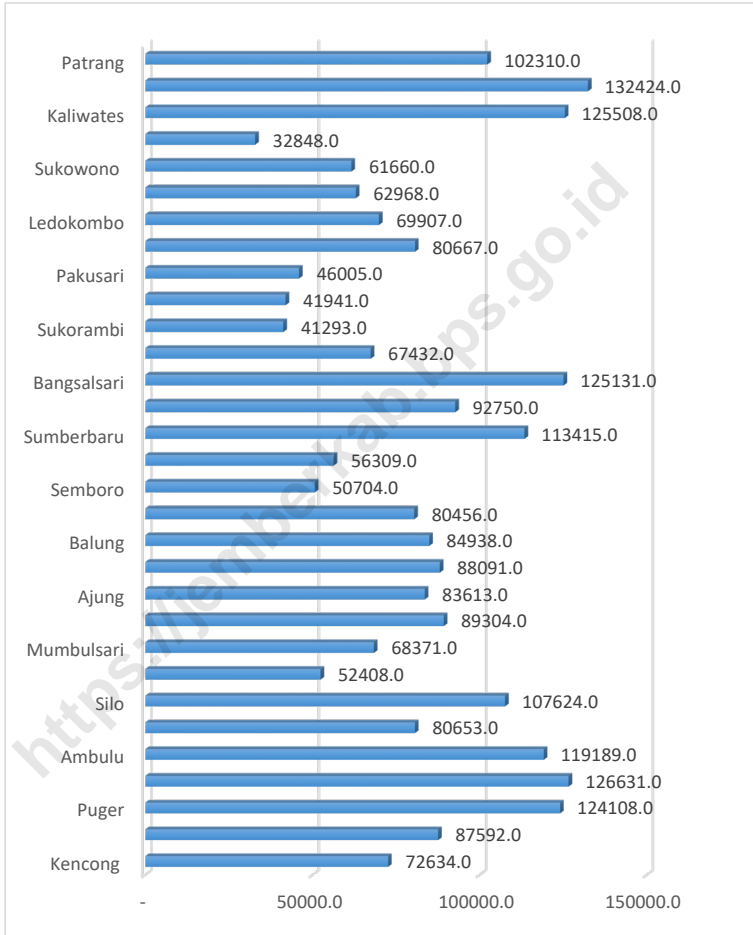
From the results of the Labor Force Survey (SAKERNAS) in August 2019, it was recorded that the population over the age of 15 years and over was 1 894 573 people, divided into a Workforce population of 1 269 474 people (67%) and Non-labor force population of 625 099 (33%).

Gambar 3.1 Persentase Penduduk Menurut Kecamatan (%),2019
Figures 3.1 Percentage of Total Population by Subdistrict (%), 2019



Sumber/Source : Berdasarkan Peraturan Menteri Dalam Negeri No. 66 Tahun 2011 tanggal 28 Desember 2011
 Based on Minister Of Home Affairs Regulation No 66/2011, December 28,2011

Gambar 3.2 Penduduk Menurut Kecamatan ,2019
Figures Population by Subdistrict, 2019



Sumber/Source : Dinas Kependudukan dan Pencatatan Sipil / Department of Population and Civil Registration

**3.1 PENDUDUK
POPULATION**

Tabel 3.1.1 Penduduk, Laju Pertumbuhan Penduduk per Tahun, Distribusi Persentase Penduduk, Kepadatan Penduduk, Rasio Jenis Kelamin Penduduk Menurut Kecamatan di Kabupaten Jember, 2019
Population, Annual Population Growth Rate, Percentage Distribution of Population, Population Density, and Population Sex Ratio by Subdistrict in Jember Regency, 2019

Kecamatan Subdistrict	Penduduk (ribu) Population (thousand)	Laju Pertumbuhan Penduduk per Tahun 2018–2019 Annual Population Growth Rate (%) 2018–2019
(1)	(2)	(3)
Kencong	72 360	NA
Gumuk Mas	87 279	NA
Puger	123 626	NA
Wuluhan	126 134	NA
Ambulu	118 698	NA
Tempurejo	80 366	NA
Silo	107 287	NA
Mayang	52 249	NA
Mumbulsari	68 212	NA
Jenggawah	89 015	NA
Ajung	83 270	NA
Rambipuji	87 762	NA
Balung	84 647	NA
Umbulsari	80 155	NA
Semboro	50 475	NA
Jombang	56 027	NA
Sumberbaru	113 009	NA
Tanggul	92 407	NA
Bangsalsari	124 703	NA
Panti	67 240	NA
Sukorambi	41 156	NA
Arjasa	41 766	NA
Pakusari	45 862	NA
Kalisat	80 416	NA
Ledokombo	69 724	NA
Sumberjambe	62 827	NA
Sukowono	41 156	NA
Jelbuk	32 771	NA
Kaliwates	124 778	NA
Sumbersari	131 669	NA
Patrang	101 875	NA
Kabupaten Jember	2 538 921	NA

Lanjutan Tabel/Continued Table 3.1.1

Kecamatan Subdistrict	Persentase Penduduk Percentage of Total Population	Kepadatan Penduduk per km ² Population Density per sq,km	Rasio Jenis Kelamin Population Sex Ratio
(1)	(4)	(5)	(6)
Kencong	2,85	1 097,69	100,02
Gumuk Mas	3,44	1 051,81	102,68
Puger	4,87	829,76	103,18
Wuluhan	4,97	919,48	104,89
Ambulu	4,68	1 135,21	102,90
Tempurejo	3,17	153,24	101,85
Silo	4,23	346,11	101,66
Mayang	2,06	819,21	99,07
Mumbulsari	2,69	717,04	100,45
Jenggawah	3,51	1 744,71	102,39
Ajung	3,28	1 470,94	102,34
Rambipuji	3,46	1 662,16	101,06
Balung	3,33	1 796,41	100,74
Umbulsari	3,16	1 136,63	101,54
Semoro	1,99	1 111,05	100,17
Jombang	2,21	1 031,80	101,75
Sumberbaru	4,45	679,26	99,84
Tanggul	3,64	462,06	100,18
Bangsalsari	4,91	711,45	100,72
Panti	2,65	418,39	99,18
Sukorambi	1,62	678,81	99,67
Arjasa	1,65	954,65	99,92
Pakusari	1,81	1 575,47	97,94
Kalisat	3,17	1 503,66	98,73
Ledokombo	2,75	474,57	98,55
Sumberjambe	2,47	454,48	98,81
Sukowono	1,62	934,51	99,67
Jelbuk	1,29	503,70	99,46
Kaliwates	4,91	5 003,13	98,27
Sumbersari	5,19	3 553,82	99,12
Patrang	4,01	2 754,12	98,61
Kabupaten Jember	100,00	770,93	100,71

Sumber : Dinas Kependudukan dan Pencatatan Sipil Kabupaten Jember
 Source : Department of Population and Civil Registration of Jember Regency

Tabel
Table 3.1.2

Proyeksi Penduduk, Laju Pertumbuhan Penduduk per Tahun, Distribusi Persentase Penduduk, Kepadatan Penduduk, Rasio Jenis Kelamin Penduduk Menurut Kecamatan di Kabupaten Jember, 2019
Projection Population, Annual Population Growth Rate, Percentage Distribution of Population, Population Density, and Population Sex Ratio by Subdistrict in Jember Regency, 2019

Kecamatan Subdistrict	Penduduk (ribu) Population (thousand)	Laju Pertumbuhan Penduduk per Tahun 2018–2019 Annual Population Growth Rate (%) 2018–2019
(1)	(2)	(3)
Kencong	68 469	0,55
Gumuk Mas	83 229	0,55
Puger	120 291	0,55
Wuluhan	120 494	0,55
Ambulu	110 417	0,55
Tempurejo	74 236	0,55
Silo	109 099	0,55
Mayang	50 808	0,55
Mumbulsari	65 490	0,55
Jenggawah	85 429	0,55
Ajung	78 179	0,55
Rambipuji	82 927	0,55
Balung	80 896	0,55
Umbulsari	73 055	0,55
Semboro	45 672	0,55
Jombang	52 531	0,55
Sumberbaru	104 444	0,55
Tanggul	86 946	0,55
Bangsalsari	119 665	0,55
Panti	62 403	0,55
Sukorambi	39 870	0,55
Arjasa	39 979	0,55
Pakusari	43 823	0,55
Kalisat	78 754	0,55
Ledokombo	65 689	0,55
Sumberjambe	63 166	0,55
Sukowono	61 704	0,55
Jelbuk	33 577	0,55
Kaliwates	117 516	0,55
Sumbersari	132 664	0,55
Patrang	99 246	0,55
Kabupaten Jember	2 450 668	0,55

Lanjutan Tabel/Continued Table 3.1.2

Kecamatan Subdistrict	Persentase Penduduk Percentage of Total Population	Kepadatan Penduduk per km ² Population Density per sq,km	Rasio Jenis Kelamin Population Sex Ratio
(1)	(4)	(5)	(6)
Kencong	2,79	1 038,67	96,52
Gumuk Mas	3,40	1 003,00	96,40
Puger	4,91	807,38	98,47
Wuluhan	4,92	878,36	100,73
Ambulu	4,51	1 056,02	99,80
Tempurejo	3,03	141,55	100,02
Silo	4,45	351,95	97,02
Mayang	2,07	796,61	95,30
Mumbulsari	2,67	688,43	96,02
Jenggawah	3,49	1 674,42	96,79
Ajung	3,19	1 381,01	98,83
Rambipuji	3,38	1 570,59	95,67
Balung	3,30	1 716,81	97,68
Umbulsari	2,98	1 035,95	97,85
Semboro	1,86	1 005,33	97,11
Jombang	2,14	967,42	96,12
Sumberbaru	4,26	627,78	94,93
Tanggul	3,55	434,75	95,62
Bangsalsari	4,88	682,71	94,32
Panti	2,55	388,30	95,73
Sukorambi	1,63	657,60	95,96
Arjasa	1,63	913,81	95,25
Pakusari	1,79	1 505,43	94,67
Kalisat	3,21	1 472,59	95,53
Ledokombo	2,68	447,11	95,94
Sumberjambe	2,58	456,93	95,85
Sukowono	2,52	1 401,09	94,67
Jelbuk	1,37	516,09	93,93
Kaliwates	4,80	4 711,95	94,61
Sumbersari	5,41	3 580,67	96,35
Patrang	4,05	2 683,05	97,67
Kabupaten Jember	100,00	744,13	96,68

Sumber : Badan Pusat Statistik Kabupaten Jember

Source : Statistics of Jember Regency

Tabel
Table 3.1.3
Jumlah Penduduk Menurut Jenis Kelamin di Kabupaten Jember, 2019
Population Statistics According to Gender in Jember Regency, 2019

Kecamatan Subdistrict	Laki-Laki/ Male	Perempuan/ Female	Jumlah/ Total
(1)	(2)	(3)	(4)
Kencong	36 184	36 176	72 360
Gumuk Mas	44 216	43 063	87 279
Puger	62 780	60 846	123 626
Wuluhan	64 573	61 561	126 134
Ambulu	60 198	58 500	118 698
Tempurejo	40 552	39 814	80 366
Silo	54 085	53 202	107 287
Mayang	26 002	26 247	52 249
Mumbulsari	34 182	34 030	68 212
Jenggawah	45 033	43 982	89 015
Ajung	42 116	41 154	83 270
Rambipuji	44 113	43 649	87 762
Balung	42 480	42 167	84 647
Umbulsari	40 383	39 772	80 155
Semoro	25 259	25 216	50 475
Jombang	28 257	27 770	56 027
Sumberbaru	56 458	56 551	113 009
Tanggul	46 244	46 163	92 407
Bangsalsari	62 574	62 129	124 703
Panti	33 481	33 759	67 240
Sukorambi	20 544	20 612	41 156
Arjasa	20 875	20 891	41 766
Pakusari	22 692	23 170	45 862
Kalisat	39 951	40 465	80 416
Ledokombo	34 608	35 116	69 724
Sumberjambe	31 226	31 601	62 827
Sukowono	20 544	20 612	41 156
Jelbuk	16 341	16 430	32 771
Kaliwates	61 844	62 934	124 778
Sumbersari	65 544	66 125	131 669
Patrang	50 581	51 294	101 875
Kabupaten Jember	1 273 920	1 265 001	2 538 921

Sumber : Dinas Kependudukan dan Pencatatan Sipil Kabupaten Jember

Source : Department of Population and Civil Registration of Jember Regency

Tabel
Table 3.1.4

Jumlah Proyeksi Penduduk Menurut Jenis Kelamin di Kabupaten Jember, 2019
Projection of Population Statistics According to Gender in Jember Regency, 2019

Kecamatan Subdistrict	Laki-Laki/ Male	Perempuan/ Female	Jumlah/ Total
(1)	(2)	(3)	(4)
Kencong	33 629	34 840	68 469
Gumuk Mas	40 852	42 377	83 229
Puger	59 682	60 609	120 291
Wuluhan	60 466	60 028	120 494
Ambulu	55 153	55 264	110 417
Tempurejo	37 122	37 114	74 236
Silo	53 725	55 374	109 099
Mayang	24 792	26 016	50 808
Mumbulsari	32 080	33 410	65 490
Jenggawah	42 017	43 412	85 429
Ajung	38 860	39 319	78 179
Rambipuji	40 545	42 382	82 927
Balung	39 974	40 922	80 896
Umbulsari	36 131	36 924	73 055
Semoro	22 501	23 171	45 672
Jombang	25 746	26 785	52 531
Sumberbaru	50 864	53 580	104 444
Tanggul	42 500	44 446	86 946
Bangsalsari	58 084	61 581	119 665
Panti	30 521	31 882	62 403
Sukorambi	19 524	20 346	39 870
Arjasa	19 503	20 476	39 979
Pakusari	21 311	22 512	43 823
Kalisat	38 477	40 277	78 754
Ledokombo	32 164	33 525	65 689
Sumberjambe	30 914	32 252	63 166
Sukowono	30 008	31 696	61 704
Jelbuk	16 263	17 314	33 577
Kaliwates	57 131	60 385	117 516
Sumbersari	65 099	67 565	132 664
Patrang	49 037	50 209	99 246
Kabupaten Jember	1 204 675	1 245 993	2 450 668

Sumber : Badan Pusat Statistik Kabupaten Jember
Source : Statistics of Jember Regency

Tabel
Table 3.1.5

Persentase Penduduk Menurut Kelompok Umur dan Jenis Kelamin, Hasil Survei Sosial Ekonomi Nasional 2019
Percentage of Population by Age Group and Sex , 2019 The Results of National Socio Economic Survey

Kelompok Umur/ Age Group	Laki-Laki/ Male	Perempuan/ Female	Laki-Laki + Perempuan/ Male+Female
(1)	(2)	(3)	(4)
00 - 09	15,44	14,42	14,92
10 - 19	16,03	15,32	15,67
20 - 29	14,68	14,36	14,52
30 - 39	13,58	14,17	13,88
40 - 49	14,34	14,42	14,38
50 - 59	12,73	13,08	12,91
60+	13,20	14,23	13,72
Jumlah/Total	100,00	100,00	100,00

Sumber : Badan Pusat Statistik Kabupaten Jember.
Source : Central Board of Statistics Regency of Jember

3.2 KETENAGAKERJAAN EMPLOYMENT

Tabel 3.2.1 Jumlah Penduduk Berumur 15 Tahun Keatas Menurut Jenis Kegiatan Selama Seminggu yang Lalu dan Jenis Kelamin di Kabupaten Jember, 2019
Population Aged 15 Years and Over by Type of Activity During The Previous Week and Sex in Jember Regency, 2019

Kegiatan Utama Main Activity	Jenis Kelamin/Sex		
	Laki-Laki Male	Perempuan Female	Jumlah Total
(1)	(2)	(3)	(4)
Angkatan Kerja Economically Active	784 425	485 049	1 269 474
Bekerja/Working	754 389	466 807	1 221 196
Pengangguran Terbuka Unemployment	30 036	18 242	48 278
a. Pernah Bekerja / Never Work	16 759	10 981	27 740
b. Tidak Pernah Bekerja / Have Not Working	13 277	7 261	20 538
Bukan Angkatan Kerja Economically Inactive	138 438	486 661	625 099
Sekolah/Attending School	56 847	69 558	126 405
Mengurus Rumah Tangga Housekeeping	21 898	383 645	405 543
Lainnya/Others	59 693	33 458	93 151
Jumlah/Total	922 863	971 710	1 894 573

Sumber/Source: BPS, Survei Angkatan Kerja Nasional (Sakernas) Agustus/BPS-Statistics Indonesia, August National Labor Force Survey

Tabel
Table 3.2.2

Penduduk Berumur 15 Tahun ke Atas Menurut Pendidikan Tertinggi yang Ditamatkan dan Jenis Kegiatan Selama Seminggu yang Lalu , 2019
Population 15 Years of Age and Over by Educational Attainment and Type of Activity During the Previous Week, 2019

Pendidikan Tertinggi yang Ditamatkan ¹ <i>Educational Attainment¹</i>	Angkatan Kerja/ <i>Economically Active</i>			Persentase Bekerja terhadap Angkatan Kerja <i>Percentage of Working to Economically Active</i>
	Bekerja <i>Working</i>	Pengangguran ² <i>Unemployment²</i>	Jumlah Angkatan Kerja <i>Total of Economically Active</i>	
(1)	(2)	(3)	(4)	(5)
0	760 323	14 198	774 521	98,17
1	186 751	9 462	196 213	95,18
2	186 310	24 992	211 302	88,17
3	91 109	3 527	94 636	96,27
Jumlah/Total	1 224 493	52 179	1 276 672	95,91

Lanjutan Tabel/Continued Table 3.2.2

Pendidikan Tertinggi yang Ditamatkan ¹ <i>Educational Attainment¹</i>	Bukan Angkatan Kerja <i>Not Economically Active</i>	Jumlah Total	Persentase Angkatan Kerja terhadap Penduduk Usia Kerja <i>Percentage of Economically Active to Working Age Population</i>
(1)	(6)	(7)	(8)
0	345 319	1 119 840	69,16
1	156 246	352 459	55,67
2	89 117	300 419	70,34
3	12 859	107 495	88,04
Jumlah/Total	603 541	1 880 213	67,90

- Catatan/Note:
- ¹
0. ≤ Sekolah Dasar (SD)/≤ *Primary School*
 1. Sekolah Menengah Pertama/*Junior High School*
 2. Sekolah Menengah Atas/*Senior High School*
 3. Perguruan Tinggi/*Collage*
- ²
1. Mencari pekerjaan/*Looking for work*
 2. Mempersiapkan usaha/*Establishing a new business/firm*
 3. Merasa tidak mungkin mendapat pekerjaan/*Hopeless of job*
 4. Sudah punya pekerjaan tetapi belum mulai bekerja/*Have a job in future start*

Sumber/Source: BPS, Survei Angkatan Kerja Nasional (Sakernas) Agustus/BPS-Statistics Indonesia, August National Labor Force Survey

Tabel
Table 3.2.3

Penduduk Berumur 15 Tahun ke Atas yang Termasuk Angkatan Kerja Menurut Pendidikan Tertinggi yang Ditamatkan dan Jenis Kelamin, Hasil Survei Angkatan Kerja Nasional (SAKERNAS) bulan Agustus Tahun 2019

Population 15 Years of Age and Over Who Are in Labor Force by Educational Attainment and Sex of 2019 National Labor Force Survey (SAKERNAS) in August

Pendidikan Tertinggi yang Ditamatkan <i>Educational Attainment</i>	Laki-Laki <i>Male</i>	Perempuan <i>Female</i>	Jumlah <i>Total</i>
(1)	(2)	(3)	(4)
Tidak/Belum Pernah Sekolah / <i>No Schooling</i>	43 473	54 346	97 819
Tidak/Belum Tamat SD / <i>Did Not Complete / Not Yet Completed Primary School</i>	137 962	112 228	250 190
Sekolah Dasar / <i>Primary School</i>	250 949	143 259	394 208
SLTP / <i>Junior High School</i>	145 595	66 775	212 370
SLTA Umum / <i>General Senior High School</i>	89 727	35 309	125 036
SLTA Kejuruan / <i>Vocational Senior High School</i>	71 427	30 590	102 017
Diploma I/II/III/Akademi / <i>Diploma I/II/III/Academy</i>	8 545	7 219	15 764
Universitas / <i>University</i>	36 747	35 323	72 070
Jumlah / Total	784 425	485 049	1 269 474

Sumber : Badan Pusat Statistik Kabupaten Jember.

Source : Central Board of Statistics Regency of Jember

Tabel
Table 3.2.4

Penduduk Umur 15 Tahun Ke Atas yang Bekerja Selama Seminggu yang Lalu Menurut Status Pekerjaan Utama dan Jenis Kelamin, Hasil Survei Angkatan Kerja Nasional (SAKERNAS) bulan Agustus Tahun 2019
Population 15 Years of Age and Over who Worked During the Previous Week by Main Employment Status and Sex of 2019 National Labor Force Survey (SAKERNAS) in August.

Status Pekerjaan Utama Main Employment Status	Laki-Laki Male	Perempuan Female	Jumlah Total
(1)	(2)	(3)	(4)
Berusaha Sendiri / <i>Own Account Worker</i>	126 591	92 812	219 403
Berusaha dibantu Buruh Tidak Tetap/ Buruh Tidak Dibayar/ <i>Employer Assisted by Temporary Worker/ Unpaid Worker</i>	133 616	61 949	195 565
Berusaha dibantu Buruh Tetap / Buruh Dibayar/ <i>Employer Assisted by Permanent Worker</i>	44 385	7 670	52 055
Buruh/ Karyawan/ Pegawai / <i>Employee</i>	259 422	142 975	402 397
Pekerja Bebas di Pertanian / <i>Casual employee in Agriculture</i>	103 655	56 107	159 762
Pekerja Bebas di Non Pertanian / <i>Casual employee not in Agriculture</i>	46 928	6 222	53 150
Pekerja Tak Dibayar / <i>Unpaid Worker</i>	39 792	99 072	138 864
Jumlah/ Total	754 389	466 807	1 221 196

Sumber : Badan Pusat Statistik Kabupaten Jember.

Source : Central Board of Statistics Regency of Jember

Tabel
Table 3.2.5

Persentase Penduduk Umur 15 Tahun Ke Atas yang Bekerja Selama Seminggu yang Lalu Menurut Lapangan Pekerjaan Utama dan Jenis Kelamin, Hasil Survei Angkatan Kerja Nasional (SAKERNAS) bulan Agustus Tahun 2019
Percentage Population 15 Years of Age and Over who Worked During the Previous Week by Main Industry and Sex of 2019 National Labor Force Survey (SAKERNAS) in August.

Lapangan Pekerjaan Utama Main Industry	Laki-Laki Male	Perempuan Female	Jumlah Total
(1)	(2)	(3)	(4)
Pertanian, Kehutanan, Perburuan dan Perikanan/ <i>Agriculture, Forestry, Hunting and Fishery</i>	43,76	34,28	40,13
Industri Pengolahan/ <i>Manufacturing Industry</i>	22,45	15,16	19,67
Jasa Kemasyarakatan, Sosial dan Peorangan/ <i>Community, Social, and Personal Services</i>	33,79	50,56	40,20
Jumlah/ Total	100,00	100,00	100,00

Sumber : Badan Pusat Statistik Kabupaten Jember.
Source : Central Board of Statistics Regency of Jember

Tabel
Table 3.2.6

Penduduk Berumur 15 Tahun ke Atas yang Bekerja Selama Seminggu yang Lalu Menurut Golongan Umur dan Jenis Kelamin, Hasil Survei Angkatan Kerja Nasional (SAKERNAS) bulan Agustus Tahun 2019
Population 15 Years of Age and Over Who Worked During the Previous Week by Age Group and Sex, of 2019 National Labor Force Survey (SAKERNAS) in August.

Golongan Umur Age Group	Laki-Laki Male	Perempuan Female	Jumlah Total
(1)	(2)	(3)	(4)
15 - 19	25 997	14 979	40 976
20 - 24	70 243	29 193	99 436
25 - 29	76 727	33 182	109 909
30 - 34	73 118	42 913	116 031
35 - 39	83 542	49 967	133 509
40 - 44	83 396	57 122	140 518
45 - 49	82 783	60 475	143 258
50 - 54	73 946	58 908	132 854
55 - 59	67 031	46 659	113 690
60 +	117 606	73 409	191 015
Jumlah/Total	754 389	466 807	1 221 196

Sumber : Badan Pusat Statistik Kabupaten Jember.

Source : Central Board of Statistics Regency of Jember

Tabel
Table 3.2.7

Penduduk Berumur 15 Tahun ke Atas yang Bekerja Selama Seminggu yang Lalu Menurut Pendidikan Tertinggi yang Ditamatkan dan Jenis Kelamin, Hasil Survei Angkatan Kerja Nasional (SAKERNAS) bulan Agustus Tahun 2019

Population 15 Years of Age and Over Who Worked During the Previous Week by Regency/City and Educational Attainment fr of 2019 National Labor Force Survey (SAKERNAS) in August.

Pendidikan Tertinggi yang Ditamatkan <i>Educational Attainment</i>	Laki-Laki <i>Male</i>	Perempuan <i>Female</i>	Jumlah <i>Total</i>
(1)	(2)	(3)	(4)
Tidak/Belum Pernah Sekolah / <i>No Schooling</i>	42 894	53 138	96 032
Tidak/Belum Tamat SD / <i>Did Not Complete / Not Yet Completed Primary School</i>	135 986	110 605	246 591
Sekolah Dasar / <i>Primary School</i>	242 719	139 807	382 526
SLTP / <i>Junior High School</i>	140 879	65 575	206 454
SLTA Umum / <i>General Senior High School</i>	82 294	33 030	115 324
SLTA Kejuruan / <i>Vocational Senior High School</i>	66 115	27 200	93 315
Diploma I/II/III/Akademi / <i>Diploma I/II/III/Academy</i>	8 545	6 421	14 966
Universitas / <i>University</i>	34 957	31 031	65 988
Jumlah / Total	754 389	466 807	1 221 196

Sumber : Badan Pusat Statistik Kabupaten Jember.

Source : Central Board of Statistics Regency of Jember

Tabel
Table 3.2.8

Banyaknya Pencari Kerja Menurut Tingkat Pendidikan dan Jenis Kelamin di Kabupaten Jember, 2019
The Number of Job Seekers According to Education Level and Sex in Jember Regency, 2019

Uraian Explanation	Laki-Laki Male	Perempuan Female	Jumlah Total
(1)	(2)	(3)	(4)
1. Belum Tamat SD/ Not graduating from ES	1	1	2
2. Tamat SD/ ES Graduate	16	29	45
3. Tamat SMP/ YHS Graduate	67	29	96
4. Tamat SMA/ SHS Graduate	906	386	1 292
5. Tamat Akademi / Academy Graduate	134	269	403
6. Sarjana/ Bachelor	350	494	844
Jumlah / Total	1 474	1 208	2 682

Sumber : Dinas Tenaga Kerja dan Transmigrasi Kabupaten Jember,
Source : Labor Force and Transmigration Service Regency of Jember

Tabel
Table 3.2.9

Banyaknya Transmigran Menurut Daerah Tujuan dan Jenis Program Transmigrasi di Kabupaten Jember, 2019
The Number of Transmigrants By Destination Region and Type of Program in Jember Regency , 2019

Provinsi <i>Province</i>	Transmigrasi Umum <i>Public Transmigration</i>		Transmigrasi Swakarsa <i>Initiative Transmigration</i>		Pemulangan Pengungsi <i>Returning Refugees</i>		Jumlah Total	
	KK	JW	KK	JW	KK	JW	KK	JW
(1)	(2)	(3)	(4)	(5)	(6)	(7)	(8)	(9)
Aceh	-	-	-	-	-	-	-	-
Riau	-	-	-	-	-	-	-	-
Jambi	-	-	-	-	-	-	-	-
Sumatera Selatan	-	-	-	-	-	-	-	-
Kalimantan Barat	-	-	-	-	-	-	-	-
Kalimantan Tengah	-	-	-	-	-	-	-	-
Kalimantan Selatan	-	-	-	-	-	-	-	-
Kalimantan Utara	-	-	-	-	-	-	-	-
Sulawesi Utara	-	-	-	-	-	-	-	-
Sulawesi Tengah	-	-	-	-	-	-	-	-
Sulawasi Selatan	-	-	-	-	-	-	-	-
Sulawesi Tenggara	-	-	-	-	-	-	-	-
Maluku	-	-	-	-	-	-	-	-
Irian Jaya	-	-	-	-	-	-	-	-
Sulawesi Selatan	-	-	-	-	-	-	-	-
Sumatera Utara	-	-	-	-	-	-	-	-
Bengkulu	-	-	-	-	-	-	-	-
NTB	-	-	-	-	-	-	-	-
Gorontalo	-	-	-	-	-	-	-	-
Jumlah / Total	-	-	-	-	-	-	-	-

Sumber : Dinas Tenaga Kerja dan Transmigrasi Kabupaten Jember,

Source : Labor Force and Transmigration Service Regency of Jember

Keterangan / Explanation : -KK = Kepala Keluarga (Family), JW= Jiwa (Person)

NB: Untuk kegiatan transmigrasi memang kosong disebabkan daerah tujuan transmigrasi adalah perbatasan daerah konflik pejuang moro philipina,

Tabel
Table 3.2.10

Banyaknya Pemberangkatan Transmigran Menurut Kecamatan Asal dan Jenis Program Transmigrasi di Kabupaten Jember, 2019
The Number of Transmigrant Delivery By Original Subdistrict and Type of Program in Jember Regency, 2019

Provinsi Province	Transmigrasi Umum Public Transmigration		Transmigrasi Swakarsa Initiative Transmigration		Pemulangan Pengungsi Returning Refugees		Jumlah Total	
	KK	JW	KK	JW	KK	JW	KK	JW
(1)	(2)	(3)	(4)	(5)	(6)	(7)	(8)	(9)
Kencong	-	-	-	-	-	-	-	-
Gumukmas	-	-	-	-	-	-	-	-
Puger	-	-	-	-	-	-	-	-
Wuluhan	-	-	-	-	-	-	-	-
Ambulu	-	-	-	-	-	-	-	-
Tempurejo	-	-	-	-	-	-	-	-
Silo	-	-	-	-	-	-	-	-
Mayang	-	-	-	-	-	-	-	-
Mumbulsari	-	-	-	-	-	-	-	-
Jenggawah	-	-	-	-	-	-	-	-
Ajung	-	-	-	-	-	-	-	-
Rambi Puji	-	-	-	-	-	-	-	-
Balung	-	-	-	-	-	-	-	-
Umbulsari	-	-	-	-	-	-	-	-
Semboro	-	-	-	-	-	-	-	-
Jombang	-	-	-	-	-	-	-	-
Sumberbaru	-	-	-	-	-	-	-	-
Tanggul	-	-	-	-	-	-	-	-
Bangsalsari	-	-	-	-	-	-	-	-
Panti	-	-	-	-	-	-	-	-
Sukorambi	-	-	-	-	-	-	-	-
Arjasa	-	-	-	-	-	-	-	-
Pakusari	-	-	-	-	-	-	-	-
Kalisat	-	-	-	-	-	-	-	-
Ledokombo	-	-	-	-	-	-	-	-
Sumberjambe	-	-	-	-	-	-	-	-
Sukowono	-	-	-	-	-	-	-	-
Jelbuk	-	-	-	-	-	-	-	-
Kaliwates	-	-	-	-	-	-	-	-
Sumbersari	-	-	-	-	-	-	-	-
Patrang	-	-	-	-	-	-	-	-
Jumlah / Total	-	-	-	-	-	-	-	-

Sumber : Dinas Tenaga Kerja dan Transmigrasi Kabupaten Jember,
Source : Labor Force and Transmigration Service Regency of Jember

Tabel
Table 3.2.11

Banyaknya Transmigran Menurut Bulan dan Jenis Program Transmigrasi di Kabupaten Jember, 2019
The Number of Transmigrant By Month and Type of Program in Jember Regency, 2019

Bulan Month	Transmigrasi Umum Public Transmigration		Transmigrasi Swakarsa Initiative Transmigration		Pemulangan Pengungsi Returning Refugees		Jumlah Total	
	KK	JW	KK	JW	KK	JW	KK	JW
(1)	(2)	(3)	(4)	(5)	(6)	(7)	(8)	(9)
Januari / January	-	-	-	-	-	-	-	-
Pebruari / February	-	-	-	-	-	-	-	-
Maret / March	-	-	-	-	-	-	-	-
April / April	-	-	-	-	-	-	-	-
Mei / May	-	-	-	-	-	-	-	-
Juni / June	-	-	-	-	-	-	-	-
Juli / July	-	-	-	-	-	-	-	-
Agustus / August	-	-	-	-	-	-	-	-
September / September	-	-	-	-	-	-	-	-
Oktober / October	-	-	-	-	-	-	-	-
November / November	-	-	-	-	-	-	-	-
Desember / December	-	-	-	-	-	-	-	-
Jumlah/Total	-	-	-	-	-	-	-	-

Sumber : Dinas Tenaga Kerja dan Transmigrasi Kabupaten Jember,
Source : Labor Force and Transmigration Service Regency of Jember

Tabel
Table 3.2.12

Penempatan TKI ke Luar Negeri Menurut Bulan dan Negara Tujuan di Kabupaten Jember, 2019
The Delivery of TKI (Indonesian Labor Force) Overseas By Month and Destination Country in Jember Regency, 2019

Bulan Month	Negara Tujuan Destination Country							
	Singapura		Malaysia		Hongkong		Taiwan	
	L	P	L	P	L	P	L	P
(1)	(2)	(3)	(4)	(5)	(6)	(7)	(8)	(9)
Januari / January	-	-	6	1	-	44	1	33
Pebruari / February	-	-	1	1	-	36	-	16
Maret / March	-	-	7	1	2	42	1	15
April / April	-	3	2	1	-	36	1	24
Mei / May	-	1	8	-	1	50	1	17
Juni / June	-	2	-	1	1	17	-	1
Juli / July	-	6	10	51	-	80	5	39
Agustus / August	-	2	3	-	-	42	4	29
September / September	-	2	2	1	-	36	1	26
Oktober / October	-	-	1	2	-	18	1	16
November / November	-	-	3	1	-	6	-	12
Desember / December	-	1	-	-	-	1	1	1
Jumlah / Total	-	17	43	60	4	408	16	229

Sumber : Dinas Tenaga Kerja dan Transmigrasi Kabupaten Jember,

Source : Labor Force and Transmigration Service Regency of Jember

Keterangan / Explanation : -KK = Kepala Keluarga (Family), JW= Jiwa (Person)

Lanjutan Tabel/Continued Table 3.2.12

Bulan Month	Negara Tujuan Destination Country						Jumlah	
	Brunei Darussalam		Aljazair		Bahrain		L	P
	L	P	L	P	L	P		
(1)	(2)	(3)	(4)	(5)	(6)	(7)	(8)	(9)
Januari / January	-	-	-	-	-	-	7	78
Pebruari / February	1	-	-	-	-	-	2	53
Maret / March	-	-	-	-	-	-	10	58
April / April	-	-	-	-	-	-	3	64
Mei / May	-	-	-	-	-	-	10	68
Juni / June	-	-	-	-	-	-	1	21
Juli / July	-	-	-	-	-	-	15	176
Agustus / August	-	-	-	-	-	-	7	73
September / September	-	1	-	-	-	-	3	66
Oktober / October	-	-	-	-	-	-	2	36
November / November	-	-	-	-	-	-	3	19
Desember / December	-	-	-	-	-	-	1	3
Jumlah/Total	1	1	-	-	-	-	64	715

Sumber : Dinas Tenaga Kerja dan Transmigrasi Kabupaten Jember,
 Source : Labor Force and Transmigration Service Regency of Jember
 Keterangan / Explanation : -KK = Kepala Keluarga (Family), JW= Jiwa (Person)

Tabel
Table 3.2.13

Registrasi Penempatan TKI ke Luar Negeri Menurut Bulan dan Negara Tujuan di Kabupaten Jember, 2019
The Delivery Registration of TKI (Indonesian Labor Force) Overseas By Month and Destination Country in Jember Regency, 2019

Bulan Month	Negara Tujuan Destination Country							
	Singapura		Malaysia		Hongkong		Taiwan	
	L	P	L	P	L	P	L	P
(1)	(2)	(3)	(4)	(5)	(6)	(7)	(8)	(9)
Januari / January	-	1	1	-	-	7	1	3
Pebruari / February	-	-	1	-	-	3	-	3
Maret / March	-	-	-	-	-	8	1	1
April / April	-	1	-	1	-	2	1	3
Mei / May	-	1	1	1	-	3	1	6
Juni / June	-	-	-	2	-	4	-	-
Juli / July	-	-	-	2	-	22	1	7
Agustus / August	-	-	1	-	-	12	1	5
September / September	-	-	-	-	-	7	3	5
Oktober / October	-	-	1	-	-	8	-	4
November / November	-	1	3	-	-	30	1	15
Desember / December	-	2	5	2	1	27	2	23
Jumlah/Total	-	6	13	8	1	133	12	75

Sumber : Dinas Tenaga Kerja dan Transmigrasi Kabupaten Jember,

Source : Labor Force and Transmigration Service Regency of Jember

Keterangan / Explanation : -KK = Kepala Keluarga (Family), JW= Jiwa (Person)

Lanjutan Tabel/*Continued Table* 3.2.13

Bulan <i>Month</i>	Negara Tujuan <i>Destination Country</i>						Jumlah	
	Brunei Darussalam		Aljazair		Bahrain		L	P
	L	P	L	P	L	P		
(1)	(2)	(3)	(4)	(5)	(6)	(7)	(8)	(9)
Januari / <i>January</i>	-	-	-	-	-	-	2	11
Pebruari / <i>February</i>	-	-	-	-	-	-	1	6
Maret / <i>March</i>	-	-	-	-	-	-	1	9
April / <i>April</i>	-	-	-	-	-	-	1	7
Mei / <i>May</i>	-	-	-	-	-	-	2	11
Juni / <i>June</i>	-	-	-	-	-	-	-	6
Juli / <i>July</i>	-	-	-	-	-	-	1	31
Agustus / <i>August</i>	2	-	-	-	-	-	4	17
September / <i>September</i>	-	-	-	-	-	-	3	12
Oktober / <i>October</i>	-	-	-	-	-	-	1	12
November / <i>November</i>	-	-	-	-	-	-	4	46
Desember / <i>December</i>	-	-	-	-	-	-	8	54
Jumlah/Total	2	-	-	-	-	-	28	222

Sumber : Dinas Tenaga Kerja dan Transmigrasi Kabupaten Jember,
 Source : *Labor Force and Transmigration Service Regency of Jember*
 Keterangan / *Explanation* : -KK = Kepala Keluarga (Family), JW= Jiwa (Person)

SOSIAL DAN KESEJAHTERAAN RAKYAT

SOCIAL AND WELFARE

Banyaknya Puskesmas dan Rumah Sakit yang Berobat, 2019

Number of Puskesmas and Treatment Visitors, 2019

Pukesmas / Community Health 50
Rumah Sakit/Hospital 9

Jumlah Desa / Kelurahan yang Mengalami Bencana Alam Menurut Kecamatan di Kabupaten Jember, 2018

Number of Villages That Had Natural Disaster by Subdistrict in Jember Regency, 2018

Banjir/flood 47
Gempa Bumi/Earthquake 9
Tanah Longsor/Landslide 29



Banyaknya Penduduk Menurut Agama, 2019

The Number of People According to Religion 2019

Islam/ islam 2 527 373
Katolik/catholic 20 036
Protestan/protestan 8 467
Hindu/ hindu 1 677
Budha/budha 1 411

Jumlah Desa/ Kelurahan yang Memiliki Fasilitas Sekolah menurut Kecamatan dan Tingkat Pendidikan, 2019

Number of Village Having Educational Facilities by Subdistrict and Educational Level, 2019

SD 247
SMP 220
SMA 123
PERGURUAN TINGGI 14

PENJELASAN TEKNIS

Data yang tersaji pada bab ini meliputi data pendidikan, data keagamaan, data kesehatan, data Keluarga Berencana (KB), data hukum dan data sosial Lainnya.

Data pendidikan meliputi data jumlah sekolah, murid dan guru TK, SD, SLTP, dan SMU menurut kecamatan, jumlah Perguruan Tinggi / Akademi, jumlah jurusan dan program studi, jumlah mahasiswa, jumlah dosen dan jumlah lulusan.

Data PAUD, TK, SD, sampai dengan SMP bersumber dari Dinas Pendidikan Nasional Kabupaten Jember. Untuk data RA, MI sampai dengan SMK bersumber dari Kantor Departemen Agama Kabupaten Jember. Sedangkan data Perguruan Tinggi/Akademi bersumber dari masing-masing Perguruan Tinggi/Akademi yang ada di Kabupaten Jember.

Data yang bersumber dari Kantor Departemen Agama Kabupaten Jember meliputi banyaknya penduduk menurut agama, banyaknya tempat ibadah, banyaknya jemaah haji, banyaknya talak, cerai dan rujuk yang dirinci kecamatan. Selain itu disajikan data lembaga pendidikan yang ada dibawah wewenang Departemen Agama.

Data kesehatan yang berasal dari Dinas Kesehatan Kabupaten Jember

TECHNICAL NOTES

The data presented in this chapter includes educational data, religious data, health data, family planning data (KB), legal data and other social data.

Education data includes data on the number of schools, students and kindergarten, elementary, junior and senior high schools by district, number of universities / colleges, number of majors and study programs, number of students, number of lecturers and number of graduates.

PAUD, TK, SD, and SMP data are sourced from the Jember Regency National Education Office. For RA, MI to SMK data are sourced from the Office of the Religion Department of Jember Regency. While the data of Universities / Academies are sourced from each of the Colleges / Academies in Jember Regency.

Data sourced from the Office of the Department of Religion in Jember Regency include the number of residents according to religion, the number of places of worship, the number of pilgrims, the number of talak, divorce and reconciliation, which are detailed in the sub-district. In addition the data presented by educational institutions that are under the authority of the Ministry of Religion.

Health data from the Jember District Health Office include the number of

meliputi banyaknya sarana kesehatan dan tenaga medis menurut jenisnya, Banyaknya pasien Puskesmas/ RSUD rawat inap maupun rawat jalan, dan pencapaian imunisasi. Sedangkan dari PMI cabang Jember disajikan data tentang banyaknya persediaan darah dan darah yang tersalurkan menurut golongan darah, data pendonor yang dirinci menurut jenis kelamin dan golongan darah donor.

Data Keluarga Berencana meliputi data banyaknya petugas dan fasilitas KB menurut Kecamatan, data penggunaan alat kontrasepsi oleh Pasangan Usia Subur (PUS) untuk peserta KB Aktif maupun peserta KB baru, data keluarga pra sejahtera dan keluarga sejahtera yang berasal dari Badan Pemberdayaan Perempuan dan Keluarga Berencana Kabupaten Jember. Sedangkan data banyaknya keluarga miskin dan keluarga Pengganti Kompensasi Subsidi Bahan Bakar Minyak (PKSBBM) yang menerima jatah beras dari pemerintah dalam hal ini Bulog Divisi Regional XI Kabupaten Jember.

Data tentang jumlah dan jenis tindakan Kriminal bersumber dari Polres Jember dan Satlantas Jember. Sementara data tentang ukuran kemiskinan berasal dari Survei Sosial Ekonomi Nasional tahun 2019 (SUSENAS) BPS Kabupaten Jember.

health facilities and medical personnel by type, the number of Puskesmas / inpatient and outpatient patients, and the achievement of immunizations. While from the Jember branch of PMI, data are presented on the amount of blood and blood supply distributed according to blood type, donor data broken down by sex and donor blood type.

Family planning data includes data on the number of family planning staff and facilities by district, data on the use of contraceptives by fertile age couples for active family planning and new family planning participants, data on underprivileged and prosperous families from the Women's Empowerment and Family Planning Agency Jember While the data on the number of poor families and families substituting for fuel subsidy compensation (PKSBBM) received rice rations from the government in this case the Regional Division Bulog XI Jember.

Data on the number and types of criminal acts are sourced from the Jember Regional Police and the Jember Regional Traffic Police.

While data on poverty measures comes from the 2019 National Socio-Economic Survey (SUSENAS) BPS of Jember Regency.

ULASAN**Pendidikan**

Penduduk yang bersekolah selama Tahun 2019 sedikit mengalami penurunan pada tingkat SD maupun SMP namun pada tingkat SMA/SMK/MA mengalami peningkatan dari periode sebelumnya. hal ini dapat terlihat dari banyaknya murid yang tercatat pada Dinas Pendidikan dan Kebudayaan Kabupaten Jember. Meskipun jumlah Murid SD baik Negeri maupun Swasta mengalami penurunan sebesar 1,08 persen dan SMP 0,76 persen akan tetapi untuk jenjang SMA sederajat mengalami kenaikan sebesar 0,33 persen. Penyediaan sarana fisik dan tenaga guru yang memadai sangat diperlukan dalam menunjang pendidikan pada tingkatan ini.

Kesehatan

Pada Tahun 2019 untuk jumlah rumah sakit umum tercatat sebanyak 8 un, rumah sakit khusus sebanyak 2 unit dan rumah sakit bersalin 2 unit . Fasilitas kesehatan di Kabupaten Jember didukung pula oleh tersedianya Pusat Kesehatan Masyarakat (Puskesmas) jumlahnya sebanyak 50 Puskesmas dan 2 869 posyandu yang tersebar di masing - masing kecamatan. Sedangkan tenaga kerja kesehatan di Kabupaten Jember sudah cukup memadai, dokter umum 207 orang, dokter spesialis 224 orang, Bidan 1 349 orang dan perawat 1 212 orang.

DESCRIPTION**Education**

The population of school during 2019 slightly decreased at the elementary and junior high school levels but at the high school / vocational / MA levels increased from the previous period. this can be seen from the number of students registered with the Department of Education and Culture in Jember Regency. Although the number of elementary school students, both public and private, has decreased by 1.08 percent and 0.76 percent for junior high schools, but for senior high school the equivalent has increased by 0.33 percent. Provision of adequate physical facilities and teacher training is essential to support education at this level.

Health

In 2019, the number of general hospitals was 8 units, 2 special hospitals and 2 units maternity hospitals. Health facilities in Jember Regency are also supported by the availability of Community Health Centers (Puskesmas) totaling 50 Puskesmas and 2 869 posyandus scattered in each subdistrict. While the health workforce in Jember Regency is sufficient, 207 general practitioners, 224 specialist doctors, 349 midwives and 212 nurses.

Kemiskinan

Garis kemiskinan pada tahun 2019 sebesar 339 685 rupiah/kapita/bulan dengan jumlah penduduk miskin sebesar 226,57 ribu angka ini turun dari 243,42 ribu pada tahun 2018. persentase penduduk miskin juga mengalami penurunan dari 9,98 % pada tahun 2018 menjadi 9,25 % pada tahun 2019.

Kriminalitas

Selama kurun waktu 2019 telah terjadi tindak kejahatan sebanyak 1 721 angka ini mengalami penurunan dibanding tahun 2018 dengan 1 810 kejadian kriminal. Dari Tindak kriminal yang terjadi, sebanyak 1 378 tindak kejahatan berhasil diselesaikan oleh pihak Kepolisian Resort Jember hal ini menandakan bahwa tingkat keamanan masyarakat semakin baik,

Poverty

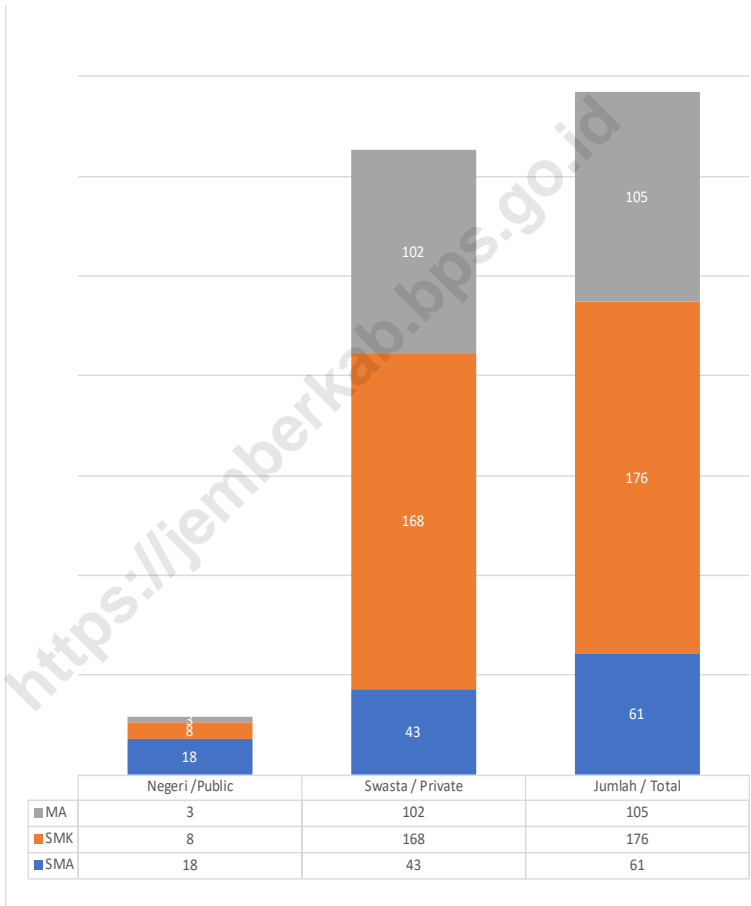
The poverty line in 2019 was 339 685 rupiah / capita / month with a poor population of 226.57 thousand, this figure was down from 243.42 thousand in 2018. the percentage of poor people also decreased from 9.98% in 2018 to 9 , 25% in 2019.

Criminality

During 2019, there were 1 721 criminal acts, this number has decreased compared to 2018 with 1 810 criminal incidents. Of the criminal acts that occurred, as many as 1 378 crimes were successfully resolved by the Jember Police Department this indicates that the level of community security is getting better,

Gambar 4.1
Figures

Jumlah Sekolah SMA, SMK, MA di Bawah Kementerian Pendidikan dan Kebudayaan Menurut Jenjang di Kabupaten Jember, 2018/2019
Number of High Schools, Vocational Schools, MA Under the Ministry of Education and Culture According to Levels in Jember Regency, 2018/2019



Sumber/Source : Berdasarkan Peraturan Menteri Dalam Negeri No. 66 Tahun 2011 tanggal 28 Desember 2011
Based on Minister Of Home Affairs Regulation No 66/2011, December 28,2011

Gambar 4.2 Jumlah Tempat Peribadatan di Kabupaten Jember, 2019
Figures **Number of places of worship in Jember Regency, 2019**



Sumber/Source : Kementerian Agama Kabupaten Jember/ Religion Ministry Regency of Jember

4.1 PENDIDIKAN EDUCATION

Tabel
Table 4.1.1

Jumlah Sekolah, Guru, dan Murid Taman Kanak-Kanak (TK) di Bawah Kementerian Pendidikan dan Kebudayaan Menurut Kecamatan, 2018/2019 dan 2019/2020
Number of Schools, Teachers, and Pupils in Kindergarten Under The Ministry of Education and Culture by Subdistrict, 2018/2019 dan 2019/2020

Kecamatan Subdistrict	Sekolah/Schools					
	Negeri/Public		Swasta/Private		Jumlah/Total	
	2018/2019	2019/2020	2018/2019	2019/2020	2018/2019	2019/2020
(1)	(2)	(3)	(4)	(5)	(6)	(7)
Kencong	1	1	35	36	36	37
Gumukmas	-	-	33	34	33	34
Puger	-	-	50	51	50	51
Wuluhan	-	-	58	58	58	58
Ambulu	1	1	53	53	54	54
Tempurejo	-	-	26	26	26	26
Silo	-	-	37	37	37	37
Mayang	-	-	13	13	13	13
Mumbulsari	-	-	11	11	11	11
Jenggawah	1	1	33	33	34	34
Ajung	-	-	25	25	25	25
Rambipuji	-	-	27	27	27	27
Balung	-	-	41	42	41	42
Umbulsari	-	-	37	38	37	38
Semboro	-	-	15	15	15	15
Jombang	-	-	26	26	26	26
Sumberbaru	-	-	25	26	25	26
Tanggul	-	-	37	39	37	39
Bangsalsari	-	-	35	35	35	35
Panti	1	1	25	25	26	26
Sukorambi	-	-	14	14	14	14
Arjasa	-	-	8	8	8	8
Pakusari	-	-	14	14	14	14
Kalisat	1	1	16	16	17	17
Ledokombo	-	-	20	20	20	20
Sumberjambe	-	-	16	17	16	17
Sukowono	-	-	23	23	23	23
Jelbuk	-	-	7	7	7	7
Kaliwates	1	1	56	55	57	56
Sumbersari	-	-	57	58	57	58
Patrang	-	-	38	38	38	38
Kabupaten Jember	6	6	911	920	917	926

Lanjutan Tabel/Continued Table 4.1.1

Kecamatan Subdistrict	Guru ¹ /Teachers ¹					
	Negeri/Public		Swasta/Private		Jumlah/Total	
	2018/2019	2019/2020	2018/2019	2019/2020	2018/2019	2019/2020
(1)	(8)	(9)	(10)	(11)	(12)	(13)
Kencong	5	5	134	138	139	143
Gumukmas	-	-	123	129	123	129
Puger	-	-	181	185	181	185
Wuluhan	-	-	231	236	231	236
Ambulu	7	7	240	242	247	249
Tempurejo	-	-	94	95	94	95
Silo	-	-	125	127	125	127
Mayang	-	-	49	51	49	51
Mumbulsari	-	-	31	33	31	33
Jenggawah	8	8	136	138	144	146
Ajung	-	-	101	105	101	105
Rambipuji	-	-	112	110	112	110
Balung	-	-	190	188	190	188
Umbulsari	-	-	136	140	136	140
Semboro	-	-	57	62	57	62
Jombang	-	-	102	102	102	102
Sumberbaru	-	-	91	99	91	99
Tanggul	-	-	142	149	142	149
Bangsalsari	-	-	116	119	116	119
Panti	5	7	82	88	87	95
Sukorambi	-	-	35	35	35	35
Arjasa	-	-	26	29	26	29
Pakusari	-	-	38	42	38	42
Kalisat	9	9	63	66	72	75
Ledokombo	-	-	65	64	65	64
Sumberjambe	-	-	58	53	58	53
Sukowono	-	-	79	78	79	78
Jelbuk	-	-	21	21	21	21
Kaliwates	11	8	320	316	331	324
Sumbersari	-	-	293	296	293	296
Patrang	-	-	173	178	173	178
Kabupaten Jember	45	44	3 644	3 714	3 689	3 758

Lanjutan Tabel/Continued Table 4.1.1

Kecamatan Subdistrict	Murid/Students					
	Negeri/Public		Swasta/Private		Jumlah/Total	
	2018/2019	2019/2020	2018/2019	2019/2020	2018/2019	2019/2020
(1)	(14)	(15)	(16)	(17)	(18)	(19)
Kencong	45	40	1 526	1 534	1 571	1 574
Gumukmas	-	-	1 633	1 550	1 633	1 550
Puger	-	-	2 561	2 466	2 561	2 466
Wuluhan	-	-	3 116	2 957	3 116	2 957
Ambulu	111	101	3 250	3 147	3 361	3 248
Tempurejo	-	-	1 403	1 283	1 403	1 283
Silo	-	-	1 584	1 593	1 584	1 593
Mayang	-	-	722	695	722	695
Mumbulsari	-	-	493	468	493	468
Jenggawah	59	58	1 864	1 939	1 923	1 997
Ajung	-	-	1 357	1 318	1 357	1 318
Rambipuji	-	-	1 610	1 566	1 610	1 566
Balung	-	-	2 060	2 063	2 060	2 063
Umbulsari	-	-	1 660	1 748	1 660	1 748
Sembo	-	-	927	909	927	909
Jombang	-	-	1 226	1 205	1 226	1 205
Sumberbaru	-	-	1 341	1 339	1 341	1 339
Tanggul	-	-	1 635	1 692	1 635	1 692
Bangsalsari	-	-	1 413	1 450	1 413	1 450
Panti	75	84	1 079	1 203	1 154	1 287
Sukorambi	-	-	4 21	413	421	413
Arjasa	-	-	4 01	410	401	410
Pakusari	-	-	604	593	604	593
Kalisat	104	98	949	930	1 053	1 028
Ledokombo	-	-	672	740	672	740
Sumberjambe	-	-	788	796	788	796
Sukowono	-	-	984	966	984	966
Jelbuk	-	-	276	273	276	273
Kaliwates	60	63	3 336	3 252	3 396	3 315
Sumbersari	-	-	3 053	3 035	3 053	3 035
Patrang	-	-	2 041	2 012	2 041	2 012
Kabupaten Jember	454	454	45 985	45 545	46 439	45 989

Catatan/Note: ¹ Jumlah guru termasuk kepala sekolah dan guru/The total of teachers including headmaster and teacher

Sumber/SOURCE: Kementerian Pendidikan dan Kebudayaan, Data Semester Ganjil/Ministry of Educations and Culture, Odd Semester Data

Tabel
Table 4.1.2

**Jumlah Sekolah, Guru, dan Murid Raudatul Athfal (RA) di Bawah
Kementerian Agama Menurut Kecamatan, 2018/2019 dan
2019/2020**
**Number of Schools, Teachers, and Pupils in Raudatul Athfal (RA) Under The
Ministry of Religious Affairs by Subdistrict, 2018/2019 dan 2019/2020**

Kecamatan Subdistrict	Sekolah/Schools		Guru/Teachers		Murid/Pupils	
	2018/2019	2019/2020	2018/2019	2019/2020	2018/2019	2019/2020
(1)	(2)	(3)	(4)	(5)	(6)	(7)
Kencong	1	1	6	6	81	81
Gumukmas	11	11	17	34	341	354
Puger	18	18	50	73	861	730
Wuluhan	9	9	34	35	370	381
Ambulu	5	5	13	17	225	227
Tempurejo	11	11	28	39	563	573
Silo	36	36	108	128	1 516	1 364
Mayang	13	13	29	43	378	387
Mumbulsari	18	18	32	67	595	623
Jenggawah	10	10	30	46	426	417
Ajung	16	16	71	60	845	820
Rambipuji	11	11	36	37	531	531
Balung	7	7	31	27	395	395
Umbulsari	4	4	7	13	143	143
Semboro	4	4	8	10	176	172
Jombang	5	5	10	19	160	160
Sumberbaru	14	13	37	46	551	549
Tanggul	11	12	36	39	355	289
Bangsalsari	25	26	98	102	1 108	1 149
Panti	15	15	39	42	516	516
Sukorambi	14	14	35	53	376	349
Arjasa	10	10	25	36	246	290
Pakusari	4	4	9	20	181	181
Kalisat	10	11	31	32	426	447
Ledokombo	13	13	26	43	450	454
Sumberjambe	15	16	45	49	649	649
Sukowono	9	9	3	31	300	303
Jelbuk	9	9	20	27	226	226
Kaliwates	10	10	40	44	515	450
Sumbersari	14	14	30	48	512	512
Patrang	14	14	26	50	546	545
Kabupaten Jember	366	370	1 010	1 318	14 563	14 302

Sumber/Source: Kementerian Agama, Data Semester Ganjil/Ministry of Religious Affairs, Odd Semester Data

Tabel
Table 4.1.3

**Jumlah Sekolah, Guru, dan Murid Sekolah Dasar (SD) di Bawah
Kementerian Pendidikan dan Kebudayaan Menurut Kecamatan,
2018/2019 dan 2019/2020**
**Number of Schools, Teachers, and Pupils in Primary Schools Under
The Ministry of Education and Culture by Subdistrict, 2018/2019 dan
2019/2020**

Kecamatan Subdistrict	Sekolah/Schools					
	Negeri/Public		Swasta/Private		Jumlah/Total	
	2018/2019	2019/2020	2018/2019	2019/2020	2018/2019	2019/2020
(1)	(2)	(3)	(4)	(5)	(6)	(7)
Kencong	25	25	4	4	29	29
Gumukmas	35	35	7	7	42	42
Puger	43	43	4	4	47	47
Wuluhan	37	37	19	19	56	56
Ambulu	40	40	6	6	46	46
Tempurejo	44	44	-	-	44	44
Silo	40	40	7	7	47	47
Mayang	23	23	1	1	24	24
Mumbulsari	21	21	3	3	24	24
Jenggawah	27	27	3	3	30	30
Ajung	18	18	1	2	19	20
Rambipuji	31	31	1	1	32	32
Balung	25	25	7	7	32	32
Umbulsari	31	31	2	2	33	33
Semoro	19	19	1	1	20	20
Jombang	22	22	2	2	24	24
Sumberbaru	45	45	7	7	52	52
Tanggul	32	32	6	6	38	38
Bangsalsari	45	45	2	2	47	47
Panti	20	20	2	2	22	22
Sukorambi	19	19	1	1	20	20
Arjasa	21	21	-	-	21	21
Pakusari	16	16	-	-	16	16
Kalisat	40	40	2	2	42	42
Ledokombo	33	33	2	2	35	35
Sumberjambe	30	30	2	2	32	32
Sukowono	26	26	3	3	29	29
Jelbuk	18	18	-	-	18	18
Kaliwates	25	25	12	14	37	39
Sumbersari	31	31	11	11	42	42
Patrang	28	28	5	5	33	33
Kabupaten Jember	910	910	123	126	1033	1036

Lanjutan Tabel/Continued Table 4.1.3

Kecamatan Subdistrict	Guru ¹ /Teachers ¹					
	Negeri/Public		Swasta/Private		Jumlah/Total	
	2018/2019	2019/2020	2018/2019	2019/2020	2018/2019	2019/2020
(1)	(8)	(9)	(10)	(11)	(12)	(13)
Kencong	254	229	46	46	300	275
Gumukmas	349	315	66	63	415	378
Puger	518	467	42	34	560	501
Wuluhan	415	373	203	203	618	576
Ambulu	423	384	58	58	481	442
Tempurejo	367	355	-	-	367	355
Silo	374	338	57	52	431	390
Mayang	220	187	7	7	227	194
Mumbulsari	257	213	23	23	280	236
Jenggawah	339	307	26	25	365	332
Ajung	236	217	7	15	243	232
Rambipuji	367	326	15	14	382	340
Balung	290	247	64	66	354	313
Umbulsari	304	279	15	17	319	296
Sembo	239	213	11	10	250	223
Jombang	220	188	17	18	237	206
Sumberbaru	474	418	48	46	522	464
Tanggul	374	335	52	52	426	387
Bangsalsari	555	508	14	14	569	522
Panti	236	195	16	15	252	210
Sukorambi	215	185	7	5	222	190
Arjasa	211	181	-	-	211	181
Pakusari	170	152	-	-	170	152
Kalisat	424	370	21	21	445	391
Ledokombo	290	264	15	15	305	279
Sumberjambe	246	220	17	17	263	237
Sukowono	308	254	27	27	335	281
Jelbuk	137	112	-	-	137	112
Kaliwates	364	312	249	204	613	516
Sumbersari	390	355	167	176	557	531
Patrang	428	362	93	70	521	432
Kabupaten Jember	9 994	8 861	1383	1 313	11 377	10 174

Lanjutan Tabel/Continued Table 4.1.3

Kecamatan Subdistrict	Murid/Students					
	Negeri/Public		Swasta/Private		Jumlah/Total	
	2018/2019	2019/2020	2018/2019	2019/2020	2018/2019	2019/2020
(1)	(14)	(15)	(16)	(17)	(18)	(19)
Kencong	3 396	3 231	704	795	4 100	4 026
Gumukmas	4 155	4 127	689	717	4 844	4 844
Puger	7 278	7 158	618	637	7 896	7 795
Wuluhan	5 368	5 238	2 699	2 881	8 067	8 119
Ambulu	5 811	5 775	841	864	6 652	6 639
Tempurejo	6 257	6 139	-	-	6 257	6 139
Silo	7 331	7 163	567	562	7 898	7 725
Mayang	3 826	3 820	68	66	3 894	3 886
Mumbulsari	4 757	4 710	195	198	4 952	4 908
Jenggawah	5 826	5 707	247	258	6 073	5 965
Ajung	4 452	4 365	57	97	4 509	4 462
Rambipuji	6 132	5 979	215	273	6 347	6 252
Balung	3 326	3 289	764	820	4 090	4 109
Umbulsari	4 066	3 846	139	161	4 205	4 007
Semboro	3 445	3 339	84	83	3 529	3 422
Jombang	2 465	2 353	281	332	2 746	2 685
Sumberbaru	7 822	7 704	606	603	8 428	8 307
Tanggul	6 155	6 013	661	711	6 816	6 724
Bangsalsari	8 650	8 534	216	227	8 866	8 761
Panti	3 482	3 532	123	127	3 605	3 659
Sukorambi	2 955	2 918	103	74	3 058	2 992
Arjasa	3 586	3 502	-	-	3 586	3 502
Pakusari	3 094	3 015	-	-	3 094	3 015
Kalisat	6 304	6 198	260	287	6 564	6 485
Ledokombo	5 099	4 964	189	208	5 288	5 172
Sumberjambe	4 515	4 387	264	295	4 779	4 682
Sukowono	4 688	4 611	290	322	4 978	4 933
Jelbuk	2 446	2 433	-	-	2 446	2 433
Kaliwates	7 441	7 218	3 409	3 629	10 850	10 847
Sumbersari	7 732	7 595	2 915	3 121	10 647	10 716
Patrang	7 528	7 391	1 028	1 102	8 556	8 493
Kabupaten Jember	159 388	156 254	18 232	19 450	177 620	175 704

Catatan/Note: ¹ Jumlah guru termasuk kepala sekolah dan guru/The total of teachers including headmaster and teacher

Sumber/Sourse: Kementerian Pendidikan dan Kebudayaan, Data Semester Ganjil/Ministry of Educations and Culture, Odd Semester Data

Tabel
Table 4.1.4

Jumlah Sekolah, Guru, dan Murid Madrasah Ibtidaiyah (MI) di Bawah Kementerian Agama Menurut Kecamatan Menurut Kecamatan, 2018/2019 dan 2019/2020
Number of Schools, Teachers, and Pupils in Madrasah Ibtidaiyah (MI) Under The Ministry of Religious Affairs by Subdistrict, 2018/2019 dan 2019/2020

Kecamatan Subdistrict	Sekolah/Schools					
	Negeri/Public		Swasta/Private		Jumlah/Total	
	2018/2019	2019/2020	2018/2019	2019/2020	2018/2019	2019/2020
(1)	(2)	(3)	(4)	(5)	(6)	(7)
Kencong	-	-	18	18	18	18
Gumukmas	-	-	17	8	17	17
Puger	-	-	21	22	21	21
Wuluhan	-	-	20	20	20	20
Ambulu	-	-	19	19	19	19
Tempurejo	-	-	9	9	9	9
Silo	2	2	23	21	25	25
Mayang	-	-	12	11	12	12
Mumbulsari	-	-	12	11	12	12
Jenggawah	-	-	13	14	13	13
Ajung	-	-	14	15	14	14
Rambipuji	-	-	10	10	10	10
Balung	1	1	21	20	22	22
Umbulsari	-	-	17	17	17	17
Semoro	-	-	5	5	5	5
Jombang	-	-	14	14	14	14
Sumberbaru	-	-	30	26	30	30
Tanggul	1	1	20	19	21	21
Bangsalsari	-	-	26	34	26	26
Panti	-	-	18	18	18	18
Sukorambi	-	-	7	7	7	7
Arjasa	1	1	4	3	5	5
Pakusari	-	-	3	3	3	3
Kalisat	-	-	5	5	5	5
Ledokombo	-	-	8	9	8	8
Sumberjambe	-	-	7	6	7	7
Sukowono	-	-	4	4	4	4
Jelbuk	-	-	9	9	9	9
Kaliwates	-	-	7	7	7	7
Sumbersari	1	1	8	7	9	9
Patrang	-	-	5	6	5	5
Kabupaten Jember	6	6	406	406	412	412

Lanjutan Tabel/Continued Table 4.1.4

Kecamatan Subdistrict	Guru ¹ /Teachers ¹					
	Negeri/Public		Swasta/Private		Jumlah/Total	
	2018/2019	2019/2020	2018/2019	2019/2020	2018/2019	2019/2020
(1)	(8)	(9)	(10)	(11)	(12)	(13)
Kecong	-	-	216	185	216	185
Gumukmas	-	-	182	76	182	76
Puger	-	-	261	199	261	199
Wuluhan	-	-	185	209	185	209
Ambulu	-	-	209	205	209	205
Tempurejo	-	-	87	82	87	82
Silo	45	32	222	213	267	245
Mayang	-	-	126	100	126	100
Mumbulsari	-	-	116	93	116	93
Jenggawah	-	-	145	136	145	136
Ajung	-	-	160	137	160	137
Rambipuji	-	-	117	99	117	99
Balung	22	21	278	235	300	256
Umbulsari	-	-	200	173	200	173
Semoro	-	-	60	53	60	53
Jombang	-	-	176	152	176	152
Sumberbaru	-	-	332	219	332	219
Tanggul	27	20	192	162	219	182
Bangsalsari	-	-	230	289	230	289
Panti	-	-	181	167	181	167
Sukorambi	-	-	104	80	104	80
Arjasa	12	10	32	22	44	32
Pakusari	-	-	31	21	31	21
Kalisat	-	-	45	40	45	40
Ledokombo	-	-	91	92	91	92
Sumberjambe	-	-	73	71	73	71
Sukowono	-	-	52	33	52	33
Jelbuk	-	-	68	60	68	60
Kaliwates	-	-	112	108	112	108
Sumbersari	24	14	78	61	102	75
Patrang	-	-	59	59	59	59
Kabupaten Jember	130	97	4 420	3 910	4 450	4 007

Lanjutan Tabel/Continued Table 4.1.4

Kecamatan Subdistrict	Murid/Students					
	Negeri/Public		Swasta/Private		Jumlah/Total	
	2018/2019	2019/2020	2018/2019	2019/2020	2018/2019	2019/2020
(1)	(14)	(15)	(16)	(17)	(18)	(19)
Kencong	-	-	2 123	2 068	2 123	2 068
Gumukmas	-	-	2 686	966	2 686	966
Puger	-	-	3 374	3 010	3 374	3 010
Wuluhan	-	-	2 751	2 595	2 751	2 595
Ambulu	-	-	3 956	3 342	3 956	3 342
Tempurejo	-	-	1 246	1 263	1 246	1 263
Silo	722	788	2 741	1 943	3 463	2 731
Mayang	-	-	961	692	961	692
Mumbulsari	-	-	1 173	1 306	1 173	1 306
Jenggawah	-	-	1 835	1 967	1 835	1 967
Ajung	-	-	2 331	2 311	2 331	2 311
Rambipuji	-	-	1 515	1 556	1 515	1 556
Balung	427	363	3 947	3 407	4 374	3 770
Umbulsari	-	-	2 415	2 418	2 415	2 418
Semboro	-	-	722	744	722	744
Jombang	-	-	1 828	1 736	1 828	1 736
Sumberbaru	-	-	3 037	2 389	3 037	2 389
Tanggul	280	300	2 199	1 836	2 479	2 136
Bangsalsari	-	-	2 883	3 871	2 883	3 871
Panti	-	-	2 125	2 015	2 125	2 015
Sukorambi	-	-	703	624	703	624
Arjasa	155	159	410	275	565	434
Pakusari	-	-	289	310	289	310
Kalisat	-	-	403	453	403	453
Ledokombo	-	-	882	879	882	879
Sumberjambe	-	-	886	755	886	755
Sukowono	-	-	392	327	392	327
Jelbuk	-	-	277	389	277	389
Kaliwates	-	-	2 317	2 343	2 317	2 343
Sumbersari	427	431	1 393	986	1 820	1 417
Patrang	-	-	677	863	677	863
Kabupaten Jember	2 011	2 041	54 477	50 844	56 488	52 885

Sumber/Source: Kementerian Agama, Data Semester Ganjil/Ministry of Religious Affairs, Odd Semester Data

Tabel
Table 4.1.5

Jumlah Sekolah, Guru, dan Murid Sekolah Menengah Pertama (SMP) di Bawah Kementerian Pendidikan dan Kebudayaan Menurut Kecamatan, 2018/2019 dan 2019/2020
Number of Schools, Teachers, and Pupils in Junior High Schools Under The Ministry of Education and Culture by Subdistrict, 2018/2019 dan 2019/2020

Kecamatan Subdistrict	Sekolah/Schools					
	Negeri/Public		Swasta/Private		Jumlah/Total	
	2018/2019	2019/2020	2018/2019	2019/2020	2018/2019	2019/2020
(1)	(2)	(3)	(4)	(5)	(6)	(7)
Kencong	2	2	3	4	5	6
Gumukmas	2	2	7	7	9	9
Puger	3	3	8	8	11	11
Wuluhan	2	2	17	18	19	20
Ambulu	3	3	10	11	13	14
Tempurejo	4	4	7	7	11	11
Silo	5	5	8	8	13	13
Mayang	2	2	6	6	8	8
Mumbulsari	2	2	8	7	10	9
Jenggawah	2	2	10	10	12	12
Ajung	2	2	11	11	13	13
Rambipuji	3	3	11	12	14	15
Balung	3	3	11	11	14	14
Umbulsari	2	2	6	6	8	8
Semboro	1	1	5	5	6	6
Jombang	2	2	6	6	8	8
Sumberbaru	2	2	8	8	10	10
Tanggul	7	7	9	9	16	16
Bangsalsari	4	4	12	12	16	16
Panti	2	2	5	5	7	7
Sukorambi	1	1	4	4	5	5
Arjasa	3	3	1	2	4	5
Pakusari	1	1	5	5	6	6
Kalisat	4	4	10	10	14	14
Ledokombo	3	3	2	5	5	8
Sumberjambe	5	5	5	5	10	10
Sukowono	4	4	8	8	12	12
Jelbuk	3	3	1	1	4	4
Kaliwates	5	5	12	14	17	19
Sumbersari	4	4	11	11	15	15
Patrang	6	6	7	8	13	14
Kabupaten Jember	94	94	234	244	328	338

Lanjutan Tabel/Continued Table 4.1.5

Kecamatan Subdistrict	Guru ¹ /Teachers ¹					
	Negeri/Public		Swasta/Private		Jumlah/Total	
	2018/2019	2019/2020	2018/2019	2019/2020	2018/2019	2019/2020
(1)	(8)	(9)	(10)	(11)	(12)	(13)
Kencong	70	70	43	54	113	124
Gumukmas	59	63	62	64	121	127
Puger	101	64	100	102	201	166
Wuluhan	66	70	172	191	238	261
Ambulu	110	117	102	112	212	229
Tempurejo	51	58	66	71	117	129
Silo	68	78	61	73	129	151
Mayang	67	61	31	21	98	82
Mumbulsari	41	36	43	48	84	84
Jenggawah	70	71	89	99	159	170
Ajung	48	42	79	79	127	121
Rambipuji	66	64	88	107	154	171
Balung	121	115	75	85	196	200
Umbulsari	65	65	49	50	114	115
Semboro	37	35	40	37	77	72
Jombang	57	55	48	57	105	112
Sumberbaru	41	43	52	56	93	99
Tanggul	140	136	49	60	189	196
Bangsalsari	94	79	121	136	215	215
Panti	51	60	49	47	100	107
Sukorambi	28	28	36	42	64	70
Arjasa	59	52	6	9	65	61
Pakusari	28	29	49	59	77	88
Kalisat	87	86	71	81	158	167
Ledokombo	50	43	13	17	63	60
Sumberjambe	66	68	36	42	102	110
Sukowono	67	65	48	55	115	120
Jelbuk	41	40	18	18	59	58
Kaliwates	179	183	141	167	320	350
Sumbersari	148	141	104	124	252	265
Patrang	184	186	72	81	256	267
Kabupaten Jember	2 360	2 303	2 013	2 244	4 373	4 547

Lanjutan Tabel/Continued Table 4.1.5

Kecamatan Subdistrict	Murid/Students					
	Negeri/Public		Swasta/Private		Jumlah/Total	
	2018/2019	2019/2020	2018/2019	2019/2020	2018/2019	2019/2020
(1)	(14)	(15)	(16)	(17)	(18)	(19)
Kencong	1 426	1 400	691	748	2 117	2 148
Gumukmas	1 597	1 330	1 002	1 072	2 599	2 402
Puger	1 809	1 723	1 687	1 720	3 496	3 443
Wuluhan	1 249	1 214	2 155	2 373	3 404	3 587
Ambulu	2 118	2 129	1 806	1 766	3 924	3 895
Tempurejo	928	949	807	796	1 735	1 745
Silo	1 854	1 688	935	1 029	2 789	2 717
Mayang	1 079	1 068	243	237	1 322	1 305
Mumbulsari	805	834	632	668	1 437	1 502
Jenggawah	1 446	1 304	1 504	1 503	2 950	2 807
Ajung	975	970	602	609	1 577	1 579
Rambipuji	1 473	1 382	1 073	1 099	2 546	2 481
Balung	1 918	1 927	1 001	1 047	2 919	2 974
Umbulsari	1 258	1 225	418	435	1 676	1 660
Semboro	803	783	323	327	1 126	1 110
Jombang	1 150	1 065	717	734	1 867	1 799
Sumberbaru	731	666	683	706	1 414	1 372
Tanggul	2 749	2 575	580	672	3 329	3 247
Bangsalsari	1 491	1 484	1 489	1 559	2 980	3 043
Panti	1 113	1 137	904	840	2 017	1 977
Sukorambi	554	565	398	418	952	983
Arjasa	915	894	23	32	938	926
Pakusari	700	666	819	931	1 519	1 597
Kalisat	1 461	1 345	1 201	1 226	2 662	2 571
Ledokombo	928	764	119	231	1 047	995
Sumberjambe	1 279	1 183	479	490	1 758	1 673
Sukowono	1 106	1 016	801	947	1 907	1 963
Jelbuk	752	744	413	428	1 165	1 172
Kaliwates	3 672	3 468	2 223	2 439	5 895	5 907
Sumbersari	2 661	2 442	1 540	1 787	4 201	4 229
Patrang	3 630	3 531	819	819	4 449	4 350
Kabupaten Jember	45 630	43 471	28 087	29 688	73 717	73 159

Catatan/Note: ¹ Jumlah guru termasuk kepala sekolah dan guru/The total of teachers including headmaster and teacher

Sumber/Source: Kementerian Pendidikan dan Kebudayaan, Data Semester Ganjil/Ministry of Educations and Culture, Odd Semester Data

Tabel
Table 4.1.6

Jumlah Sekolah, Guru, dan Murid Madrasah Tsanawiyah (MTs) di Bawah Kementerian Agama Menurut Kecamatan, 2018/2019 dan 2019/2020
Number of Schools, Teachers, and Pupils in Madrasah Tsanawiyah (MTs) Under The Ministry of Religious Affairs by Subdistrict, 2018/2019 dan 2019/2020

Kecamatan Subdistrict	Sekolah/Schools					
	Negeri/Public		Swasta/Private		Jumlah/Total	
	2018/2019	2019/2020	2018/2019	2019/2020	2018/2019	2019/2020
(1)	(2)	(3)	(4)	(5)	(6)	(7)
Kencong	1	1	5	5	6	6
Gumukmas	-	-	8	7	8	7
Puger	-	-	10	10	10	10
Wuluhan	-	-	7	10	7	10
Ambulu	-	-	7	8	7	8
Tempurejo	-	-	5	6	5	6
Silo	-	1	11	11	11	12
Mayang	-	-	11	11	11	11
Mumbulsari	-	-	5	4	5	4
Jenggawah	-	-	13	13	13	13
Ajung	-	-	11	13	11	13
Rambipuji	-	-	7	7	7	7
Balung	1	1	5	5	6	6
Umbulsari	1	1	4	3	5	4
Semboro	-	-	3	3	3	3
Jombang	-	-	4	5	4	5
Sumberbaru	1	1	17	12	18	13
Tanggul	1	1	10	9	11	10
Bangsalsari	1	1	13	11	14	12
Panti	-	-	8	8	8	8
Sukorambi	-	-	6	5	6	5
Arjasa	1	1	2	1	3	2
Pakusari	-	-	3	4	3	4
Kalisat	-	-	7	6	7	6
Ledokombo	-	-	8	9	8	9
Sumberjambe	-	-	6	4	6	4
Sukowono	1	1	6	5	7	6
Jelbuk	-	-	7	7	7	7
Kaliwates	1	1	6	5	7	6
Sumbersari	-	-	5	6	5	6
Patrang	1	1	9	8	10	9
Kabupaten Jember	10	11	229	226	239	237

Lanjutan Tabel/Continued Table 4.1.6

Kecamatan Subdistrict	Guru ¹ /Teachers ¹					
	Negeri/Public		Swasta/Private		Jumlah/Total	
	2018/2019	2019/2020	2018/2019	2019/2020	2018/2019	2019/2020
(1)	(8)	(9)	(10)	(11)	(12)	(13)
Kencong	38	23	116	103	154	126
Gumukmas	-	-	96	60	96	60
Puger	-	-	118	109	118	109
Wuluhan	-	-	126	114	126	114
Ambulu	-	-	113	107	113	107
Tempurejo	-	-	109	96	109	96
Silo	-	2	110	109	110	111
Mayang	-	-	108	131	108	131
Mumbulsari	-	-	74	57	74	57
Jenggawah	-	-	159	163	159	163
Ajung	-	-	133	159	133	159
Rambipuji	-	-	104	102	104	102
Balung	24	2	122	112	146	114
Umbulsari	39	39	26	36	65	75
Semboro	-	-	34	43	34	43
Jombang	-	-	53	67	53	67
Sumberbaru	31	24	154	142	185	166
Tanggul	32	29	106	94	138	123
Bangsalsari	27	15	159	140	186	155
Panti	-	-	108	108	108	108
Sukorambi	-	-	65	65	65	65
Arjasa	30	27	12	6	42	33
Pakusari	-	-	28	41	28	41
Kalisat	-	-	101	90	101	90
Ledokombo	-	-	102	98	102	98
Sumberjambe	-	-	61	52	61	52
Sukowono	30	14	100	82	130	96
Jelbuk	-	-	54	54	54	54
Kaliwates	56	47	65	67	121	114
Sumbersari	-	-	81	124	81	124
Patrang	49	50	116	107	165	157
Kabupaten Jember	356	272	2 913	2 889	3 269	3 161

Lanjutan Tabel/Continued Table 4.1.6

Kecamatan Subdistrict	Murid/Students					
	Negeri/Public		Swasta/Private		Jumlah/Total	
	2018/2019	2019/2020	2018/2019	2019/2020	2018/2019	2019/2020
(1)	(14)	(15)	(16)	(17)	(18)	(19)
Kencong	517	575	1 627	1 833	2 144	2 408
Gumukmas	-	-	941	755	941	755
Puger	-	-	1 262	1 183	1 262	1 183
Wuluhan	-	-	1 400	1 487	1 400	1 487
Ambulu	-	-	1 722	1 291	1 722	1 291
Tempurejo	-	-	1 072	715	1 072	715
Silo	-	43	1 171	1 148	1 171	1 191
Mayang	-	-	1 058	1 095	1 058	1 095
Mumbulsari	-	-	679	366	679	366
Jenggawah	-	-	1 919	1 441	1 919	1 441
Ajung	-	-	1 314	1 308	1 314	1 308
Rambipuji	-	-	1 019	851	1 019	851
Balung	236	208	896	946	1 132	1 154
Umbulsari	710	760	302	280	1 012	1 040
Semboro	-	-	418	348	418	348
Jombang	-	-	623	708	623	708
Sumberbaru	401	378	1 742	1 537	2 143	1 915
Tanggul	388	409	1 399	1 625	1 787	2 034
Bangsalsari	362	336	1 599	1 508	1 961	1 844
Panti	-	-	889	959	889	959
Sukorambi	-	-	580	417	580	417
Arjasa	410	317	57	52	467	369
Pakusari	-	-	284	420	284	420
Kalisat	-	-	1 243	1 217	1 243	1 217
Ledokombo	-	-	1 305	1 330	1 305	1 330
Sumberjambe	-	-	515	325	515	325
Sukowono	538	511	1 181	1 246	1 719	1 757
Jelbuk	-	-	444	491	444	491
Kaliwates	823	797	627	687	1 450	1 484
Sumbersari	-	-	1 086	1 163	1 086	1 163
Patrang	733	813	924	777	1 657	1 590
Kabupaten Jember	5 118	5 147	31 298	30 040	36 416	35 187

Sumber/Source: Kementerian Agama, Data Semester Ganjil/Ministry of Religious Affairs, Odd Semester Data

Tabel
Table 4.1.7

Jumlah Sekolah, Guru, dan Murid Sekolah Menengah Atas (SMA) di Bawah Kementerian Pendidikan dan Kebudayaan Menurut Kecamatan, 2018/2019 dan 2019/2020
Number of Schools, Teachers, and Pupils in Senior High Schools Under The Ministry of Education and Culture by Subdistrict, 2018/2019 dan 2019/2020

Kecamatan Subdistrict	Sekolah/Schools					
	Negeri/Public		Swasta/Private		Jumlah/Total	
	2018/2019	2019/2020	2018/2019	2019/2020	2018/2019	2019/2020
(1)	(2)	(3)	(4)	(5)	(6)	(7)
Kencong	1	1	1	1	2	2
Gumukmas	-	-	2	2	2	2
Puger	-	-	4	4	4	4
Wuluhan	-	-	2	2	2	2
Ambulu	1	1	2	2	3	3
Tempurejo	-	-	1	1	1	1
Silo	-	-	1	1	1	1
Mayang	-	-	1	1	1	1
Mumbulsari	1	1	-	-	1	1
Jenggawah	1	1	-	-	1	1
Ajung	-	-	-	-	-	-
Rambipuji	1	1	3	3	4	4
Balung	1	1	2	2	3	3
Umbulsari	1	1	-	-	1	1
Semboro	-	-	-	-	-	-
Jombang	-	-	1	1	1	1
Sumberbaru	-	-	1	1	1	1
Tanggul	2	2	-	-	2	2
Bangsalsari	-	-	1	1	1	1
Panti	-	-	3	3	3	3
Sukorambi	-	-	-	-	-	-
Arjasa	1	1	-	-	1	1
Pakusari	1	1	-	-	1	1
Kalisat	1	1	1	1	2	2
Ledokombo	-	-	-	-	-	-
Sumberjambe	-	-	1	1	1	1
Sukowono	1	1	-	-	1	1
Jelbuk	-	-	1	1	1	1
Kaliwates	2	2	8	8	10	10
Sumbersari	2	2	6	7	8	9
Patrang	1	1	1	1	2	2
Kabupaten Jember	18	18	43	44	61	62

Lanjutan Tabel/Continued Table 4.1.7

Kecamatan Subdistrict	Guru ¹ /Teachers ¹					
	Negeri/Public		Swasta/Private		Jumlah/Total	
	2018/2019	2019/2020	2018/2019	2019/2020	2018/2019	2019/2020
(1)	(8)	(9)	(10)	(11)	(12)	(13)
Kencong	47	51	5	6	52	57
Gumukmas	-	-	19	21	19	21
Puger	-	-	49	53	49	53
Wuluhan	-	-	32	31	32	31
Ambulu	47	44	45	45	92	89
Tempurejo	-	-	8	9	8	9
Silo	-	-	25	25	25	25
Mayang	-	-	10	9	10	9
Mumbulsari	23	24	-	-	23	24
Jenggawah	34	37	-	-	34	37
Ajung	-	-	-	-	-	-
Rambipuji	33	33	16	20	49	53
Balung	48	50	28	33	76	83
Umbulsari	30	30	-	-	30	30
Semboro	-	-	-	-	-	-
Jombang	-	-	12	13	12	13
Sumberbaru	-	-	12	12	12	12
Tanggul	74	75	-	-	74	75
Bangsalsari	-	-	8	9	8	9
Panti	-	-	33	35	33	35
Sukorambi	-	-	-	-	-	-
Arjasa	43	44	-	-	43	44
Pakusari	38	40	-	-	38	40
Kalisat	37	37	12	16	49	53
Ledokombo	-	-	-	-	-	-
Sumberjambe	-	-	7	8	7	8
Sukowono	29	27	-	-	29	27
Jelbuk	-	-	1	2	1	2
Kaliwates	88	90	111	112	199	202
Sumbersari	96	96	96	93	192	189
Patrang	40	37	11	11	51	48
Kabupaten Jember	707	715	540	563	1 247	1 278

Lanjutan Tabel/Continued Table 4.1.7

Kecamatan Subdistrict	Murid/Students					
	Negeri/Public		Swasta/Private		Jumlah/Total	
	2018/2019	2019/2020	2018/2019	2019/2020	2018/2019	2019/2020
(1)	(14)	(15)	(16)	(17)	(18)	(19)
Kencong	1 035	1 110	88	80	1 123	1 190
Gumukmas	-	-	247	261	247	261
Puger	-	-	912	943	912	943
Wuluhan	-	-	451	374	451	374
Ambulu	1 116	1 135	1 478	1 412	2 594	2 547
Tempurejo	-	-	253	237	253	237
Silo	-	-	549	481	549	481
Mayang	-	-	110	86	110	86
Mumbulsari	533	614	-	-	533	614
Jenggawah	648	690	-	-	648	690
Ajung	-	-	-	-	-	-
Rambipuji	725	766	333	338	1 058	1 104
Balung	1 056	1 061	638	594	1 694	1 655
Umbulsari	663	732	-	-	663	732
Semboro	-	-	-	-	-	-
Jombang	-	-	119	114	119	114
Sumberbaru	-	-	176	191	176	191
Tanggul	1 704	1 694	-	-	1 704	1 694
Bangsalsari	-	-	111	120	111	120
Panti	-	-	870	881	870	881
Sukorambi	-	-	-	-	-	-
Arjasa	863	849	-	-	863	849
Pakusari	814	815	-	-	814	815
Kalisat	898	924	151	157	1 049	1 081
Ledokombo	-	-	-	-	-	-
Sumberjambe	-	-	115	114	115	114
Sukowono	565	551	-	-	565	551
Jelbuk	-	-	115	84	115	84
Kaliwates	1 857	1 936	1 840	1 757	3 697	3 693
Sumbersari	2 047	2 119	1 816	1 772	3 863	3 891
Patrang	739	728	95	96	834	824
Kabupaten Jember	15 263	15 724	10 467	10 092	25 730	25 816

Catatan/Note: ¹ Jumlah guru termasuk kepala sekolah dan guru/The total of teachers including headmaster and teacher

Sumber/Sources: Kementerian Pendidikan dan Kebudayaan, Data Semester Ganjil/Ministry of Educations and Culture, Odd Semester Data

Tabel
Table 4.1.8

Jumlah Sekolah, Guru, dan Murid Sekolah Menengah Kejuruan (SMK) di Bawah Kementerian Pendidikan dan Kebudayaan Menurut Kecamatan, 2018/2019 dan 2019/2020
Number of Schools, Teachers, and Pupils in Vocational High Schools Under The Ministry of Education and Culture by Subdistrict, 2018/2019 dan 2019/2020

Kecamatan Subdistrict	Sekolah/Schools					
	Negeri/Public		Swasta/Private		Jumlah/Total	
	2018/2019	2019/2020	2018/2019	2019/2020	2018/2019	2019/2020
(1)	(2)	(3)	(4)	(5)	(6)	(7)
Kencong	-	-	4	4	4	4
Gumukmas	-	-	8	8	8	8
Puger	-	-	8	8	8	8
Wuluhan	-	-	6	6	6	6
Ambulu	-	-	10	10	10	10
Tempurejo	-	-	5	5	5	5
Silo	-	-	2	2	2	2
Mayang	-	-	6	6	6	6
Mumbulsari	-	-	-	-	-	-
Jenggawah	-	-	6	7	6	7
Ajung	-	-	8	8	8	8
Rambipuji	-	-	7	7	7	7
Balung	-	-	7	7	7	7
Umbulsari	-	-	3	3	3	3
Semboro	1	1	-	-	1	1
Jombang	-	-	5	5	5	5
Sumberbaru	1	1	5	5	6	6
Tanggul	1	1	5	5	6	6
Bangsalsari	-	-	13	13	13	13
Panti	-	-	4	4	4	4
Sukorambi	1	1	3	3	4	4
Arjasa	-	-	2	2	2	2
Pakusari	-	-	4	4	4	4
Kalisat	-	-	9	10	9	10
Ledokombo	-	-	3	3	3	3
Sumberjambe	-	-	2	3	2	3
Sukowono	-	-	8	8	8	8
Jelbuk	-	-	2	2	2	2
Kaliwates	-	-	3	3	3	3
Sumbersari	1	1	9	9	10	10
Patrang	3	3	11	11	14	14
Kabupaten Jember	8	8	168	171	176	179

Lanjutan Tabel/Continued Table 4.1.8

Kecamatan Subdistrict	Guru ¹ /Teachers ¹					
	Negeri/Public		Swasta/Private		Jumlah/Total	
	2018/2019	2019/2020	2018/2019	2019/2020	2018/2019	2019/2020
(1)	(8)	(9)	(10)	(11)	(12)	(13)
Kencong	-	-	88	109	88	109
Gumukmas	-	-	77	92	77	92
Puger	-	-	90	113	90	113
Wuluhan	-	-	68	78	68	78
Ambulu	-	-	127	151	127	151
Tempurejo	-	-	69	77	69	77
Silo	-	-	10	13	10	13
Mayang	-	-	34	42	34	42
Mumbulsari	-	-	-	-	-	-
Jenggawah	-	-	77	85	77	85
Ajung	-	-	65	70	65	70
Rambipuji	-	-	42	54	42	54
Balung	-	-	97	121	97	121
Umbulsari	-	-	37	44	37	44
Semboro	63	61	-	-	63	61
Jombang	-	-	44	63	44	63
Sumberbaru	44	41	19	24	63	65
Tanggul	66	64	80	83	146	147
Bangsalsari	-	-	97	132	97	132
Panti	-	-	27	35	27	35
Sukorambi	130	128	11	24	141	152
Arjasa	-	-	8	9	8	9
Pakusari	-	-	70	91	70	91
Kalisat	-	-	62	93	62	93
Ledokombo	-	-	15	19	15	19
Sumberjambe	-	-	14	35	14	35
Sukowono	-	-	49	67	49	67
Jelbuk	-	-	22	30	22	30
Kaliwates	-	-	20	20	20	20
Sumbersari	126	123	108	130	234	253
Patrang	181	176	142	157	323	333
Kabupaten Jember	610	593	1 669	2 061	2 279	2 654

Lanjutan Tabel/Continued Table 4.1.8

Kecamatan Subdistrict	Murid/Students					
	Negeri/Public		Swasta/Private		Jumlah/Total	
	2018/2019	2019/2020	2018/2019	2019/2020	2018/2019	2019/2020
(1)	(14)	(15)	(16)	(17)	(18)	(19)
Kencong	-	-	2 346	2 352	2 346	2 352
Gumukmas	-	-	1 474	1 571	1 474	1 571
Puger	-	-	1 498	1 589	1 498	1 589
Wuluhan	-	-	1 506	1 546	1 506	1 546
Ambulu	-	-	3 056	3 292	3 056	3 292
Tempurejo	-	-	1 369	1 504	1 369	1 504
Silo	-	-	112	116	112	116
Mayang	-	-	393	416	393	416
Mumbulsari	-	-	-	-	-	-
Jenggawah	-	-	1 334	1 508	1 334	1 508
Ajung	-	-	1 059	1 068	1 059	1 068
Rambipuji	-	-	834	938	834	938
Balung	-	-	2 243	2 280	2 243	2 280
Umbulsari	-	-	585	673	585	673
Semboro	1 354	1 548	-	-	1 354	1 548
Jombang	-	-	1 012	1 232	1 012	1 232
Sumberbaru	855	984	427	465	1 282	1 449
Tanggul	1 333	1 409	1 383	1 436	2 716	2 845
Bangsalsari	-	-	1 782	1 837	1 782	1 837
Panti	-	-	594	638	594	638
Sukorambi	2 562	2 474	227	293	2 789	2 767
Arjasa	-	-	139	174	139	174
Pakusari	-	-	2 259	2 359	2 259	2 359
Kalisat	-	-	2 001	2 134	2 001	2 134
Ledokombo	-	-	440	574	440	574
Sumberjambe	-	-	192	226	192	226
Sukowono	-	-	1 278	1 408	1 278	1 408
Jelbuk	-	-	376	445	376	445
Kaliwates	-	-	674	705	674	705
Sumbersari	2 167	2 241	1 859	2 024	4 026	4 265
Patrang	4 251	4 349	2 139	2 157	6 390	6 506
Kabupaten Jember	12 522	13 005	34 591	36 960	47 113	49 965

Sumber/Source: Kementerian Agama, Data Semester Ganjil/Ministry of Religious Affairs, Odd Semester Data

Tabel
Table 4.1.9

Jumlah Sekolah, Guru, dan Murid Madrasah Aliyah (MA) di Bawah Kementerian Agama Menurut Kecamatan, 2018/2019 dan 2019/2020
Number of Schools, Teachers, and Pupils in Madrasah Aliyah (MA) Under the Ministry of Religious Affairs by Subdistrict, 2018/2019 dan 2019/2020

Kecamatan Subdistrict	Sekolah/Schools					
	Negeri/Public		Swasta/Private		Jumlah/Total	
	2018/2019	2019/2020	2018/2019	2019/2020	2018/2019	2019/2020
(1)	(2)	(3)	(4)	(5)	(6)	(7)
Kencong	-	-	2	3	2	3
Gumukmas	-	-	3	1	3	1
Puger	-	-	4	6	4	6
Wuluhan	-	-	5	5	5	5
Ambulu	-	-	5	5	5	5
Tempurejo	-	-	-	-	0	-
Silo	-	-	6	6	6	6
Mayang	-	-	4	5	4	5
Mumbulsari	-	-	3	3	3	3
Jenggawah	-	-	7	7	7	7
Ajung	-	-	3	3	3	3
Rambipuji	-	-	3	4	3	4
Balung	-	-	4	3	4	3
Umbulsari	-	-	1	1	1	1
Semoro	-	-	1	1	1	1
Jombang	1	1	3	3	4	4
Sumberbaru	-	-	3	4	3	4
Tanggul	-	-	6	6	6	6
Bangsalsari	-	-	8	8	8	8
Panti	-	-	2	2	2	2
Sukorambi	-	-	2	2	2	2
Arjasa	-	-	-	1	0	1
Pakusari	-	-	2	2	2	2
Kalisat	-	-	3	3	3	3
Ledokombo	-	-	5	5	5	5
Sumberjambe	-	-	4	4	4	4
Sukowono	-	-	3	2	3	2
Jelbuk	-	-	2	2	2	2
Kaliwates	1	1	5	3	6	4
Sumbersari	-	-	2	2	2	2
Patrang	1	1	4	3	5	4
Kabupaten Jember	3	3	105	107	108	110

Lanjutan Tabel/Continued Table 4.1.9

Kecamatan Subdistrict	Guru ¹ /Teachers ¹					
	Negeri/Public		Swasta/Private		Jumlah/Total	
	2018/2019	2019/2020	2018/2019	2019/2020	2018/2019	2019/2020
(1)	(8)	(9)	(10)	(11)	(12)	(13)
Kencong	-	-	77	73	77	73
Gumukmas	-	-	41	9	41	9
Puger	-	-	50	19	50	19
Wuluhan	-	-	39	58	39	58
Ambulu	-	-	85	76	85	76
Tempurejo	-	-	-	-	-	-
Silo	-	-	65	62	65	62
Mayang	-	-	34	49	34	49
Mumbulsari	-	-	37	40	37	40
Jenggawah	-	-	72	123	72	123
Ajung	-	-	17	26	17	26
Rambipuji	-	-	54	64	54	64
Balung	-	-	60	31	60	31
Umbulsari	-	-	15	20	15	20
Semoro	-	-	12	9	12	9
Jombang	50	59	27	33	77	92
Sumberbaru	-	-	13	16	13	16
Tanggul	-	-	56	48	56	48
Bangsalsari	-	-	104	117	104	117
Panti	-	-	22	17	22	17
Sukorambi	-	-	25	21	25	21
Arjasa	-	-	-	42	0	42
Pakusari	-	-	17	24	17	24
Kalisat	-	-	72	60	72	60
Ledokombo	-	-	88	82	88	82
Sumberjambe	-	-	50	49	50	49
Sukowono	-	-	79	33	79	33
Jelbuk	-	-	30	22	30	22
Kaliwates	72	80	60	48	132	128
Sumbersari	-	-	47	44	47	44
Patrang	58	60	62	64	120	124
Kabupaten Jember	180	199	1 410	1 393	1 590	1 592

Lanjutan Tabel/Continued Table 4.1.9

Kecamatan Subdistrict	Murid/Students					
	Negeri/Public		Swasta/Private		Jumlah/Total	
	2018/2019	2019/2020	2018/2019	2019/2020	2018/2019	2019/2020
(1)	(14)	(15)	(16)	(17)	(18)	(19)
Kencong	-	-	1 147	744	1 147	744
Gumukmas	-	-	330	94	330	94
Puger	-	-	397	285	397	285
Wuluhan	-	-	705	718	705	718
Ambulu	-	-	1 152	1 046	1 152	1 046
Tempurejo	-	-	-	-	-	-
Silo	-	-	660	691	660	691
Mayang	-	-	556	408	556	408
Mumbulsari	-	-	490	294	490	294
Jenggawah	-	-	1 004	1 033	1 004	1 033
Ajung	-	-	336	275	336	275
Rambipuji	-	-	719	1 059	719	1 059
Balung	-	-	701	223	701	223
Umbulsari	-	-	152	78	152	78
Semboro	-	-	177	148	177	148
Jombang	952	1 014	138	205	1 090	1 219
Sumberbaru	-	-	330	272	330	272
Tanggul	-	-	999	1 065	999	1 065
Bangsalsari	-	-	1 072	1 197	1 072	1 197
Panti	-	-	207	211	207	211
Sukorambi	-	-	118	123	118	123
Arjasa	-	-	-	704	-	704
Pakusari	-	-	143	208	143	208
Kalisat	-	-	688	668	688	668
Ledokombo	-	-	1 175	1 040	1 175	1 040
Sumberjambe	-	-	319	313	319	313
Sukowono	-	-	1 291	721	1 291	721
Jelbuk	-	-	230	194	230	194
Kaliwates	1 012	1 072	541	312	1 553	1 384
Sumbersari	-	-	603	521	603	521
Patrang	1 047	1 062	595	442	1 642	1 504
Kabupaten Jember	3 011	3 148	16 975	15 482	19 986	18 630

Sumber/Source: Kementerian Agama, Data Semester Ganjil/Ministry of Religious Affairs, Odd Semester Data

Tabel
Table 4.1.10

Jumlah Desa¹/Kelurahan yang Memiliki Fasilitas Sekolah Menurut Kecamatan dan Tingkat Pendidikan, 2014– 2019
Number of Villages' Having Educational Facilities by Subdistrict and Educational Level, 2014– 2019

Kecamatan Subdistrict	SD Primary School		
	2014	2018	2019
(1)	(2)	(3)	(4)
Kencong	5	5	5
Gumukmas	8	8	8
Puger	12	12	12
Wuluhan	7	7	7
Ambulu	7	7	7
Tempurejo	8	8	8
Silo	9	9	9
Mayang	7	7	7
Mumbulsari	7	7	7
Jenggawah	8	8	8
Ajung	7	7	7
Rambipuji	8	8	8
Balung	8	8	8
Umbulsari	10	10	10
Semboro	6	6	6
Jombang	6	6	6
Sumberbaru	10	10	10
Tanggul	8	8	8
Bangsalsari	11	11	11
Panti	7	7	7
Sukorambi	5	5	5
Arjasa	6	6	6
Pakusari	7	7	7
Kalisat	12	12	12
Ledokombo	10	10	10
Sumberjambe	9	9	9
Sukowono	12	12	12
Jelbuk	6	6	5
Kaliwates	7	7	7
Sumbersari	7	7	7
Patrang	8	8	8
Kabupaten Jember	248	248	247

Lanjutan Tabel/Continued Table 4.1.10

Kecamatan Subdistrict	SMP Junior High School		
	2014	2018	2019
(1)	(5)	(6)	(7)
Kencong	4	4	4
Gumukmas	8	8	8
Puger	10	11	11
Wuluhan	7	7	7
Ambulu	7	7	7
Tempurejo	8	8	8
Silo	9	9	9
Mayang	7	7	7
Mumbulsari	7	7	7
Jenggawah	8	8	8
Ajung	7	6	7
Rambipuji	8	8	8
Balung	7	7	8
Umbulsari	6	6	6
Semboro	5	5	4
Jombang	4	4	4
Sumberbaru	7	8	7
Tanggul	8	8	8
Bangsalsari	10	10	8
Panti	7	7	7
Sukorambi	5	5	5
Arjasa	5	4	5
Pakusari	5	6	6
Kalisat	9	8	9
Ledokombo	7	8	8
Sumberjambe	9	9	9
Sukowono	8	9	8
Jelbuk	6	6	6
Kaliwates	6	7	6
Sumbersari	6	7	7
Patrang	8	8	8
Kabupaten Jember	218	222	220

Catatan/Note: ...

Sumber/Source: Dinas Pendidikan Kabupaten Jember., Data Semester Ganjil/ National Education Service Regency of Jember, Odd Semester Data

Lanjutan Tabel/Continued Table 4.1.10

Kecamatan Subdistrict	SMA Senior High School		
	2014	2018	2019
(1)	(8)	(9)	(10)
Kencong	2	2	2
Gumukmas	4	4	3
Puger	3	6	6
Wuluhan	4	4	3
Ambulu	3	5	5
Tempurejo	2	1	1
Silo	5	5	4
Mayang	3	5	6
Mumbulsari	3	3	4
Jenggawah	2	5	5
Ajung	2	4	3
Rambipuji	5	6	5
Balung	3	6	7
Umbulsari	2	2	2
Sembo	2	2	2
Jombang	3	2	3
Sumberbaru	5	5	7
Tanggul	4	6	4
Bangsalsari	4	7	5
Panti	3	4	4
Sukorambi	2	4	3
Arjasa	1	1	1
Pakusari	2	2	3
Kalisat	4	5	5
Ledokombo	3	3	3
Sumberjambe	2	5	4
Sukowono	5	4	4
Jelbuk	3	3	3
Kaliwates	5	7	6
Sumbersari	7	4	6
Patrang	4	5	4
Kabupaten Jember	102	127	123

Lanjutan Tabel/*Continued Table* 4.1.10

Kecamatan Subdistrict	SMK Vocational School		
	2014	2018	2019
(1)	(11)	(12)	(13)
Kencong	1	2	2
Gumukmas	3	6	5
Puger	3	7	5
Wuluhan	3	3	4
Ambulu	4	6	7
Tempurejo	4	5	4
Silo	1	2	4
Mayang	4	5	4
Mumbulsari	-	-	1
Jenggawah	4	7	7
Ajung	5	4	4
Rambipuji	2	5	6
Balung	3	4	4
Umbulsari	2	2	2
Semboro	1	2	2
Jombang	2	2	2
Sumberbaru	3	4	3
Tanggul	2	1	2
Bangsalsari	4	4	5
Panti	2	3	3
Sukorambi	2	3	3
Arjasa	1	1	1
Pakusari	1	4	5
Kalisat	5	6	7
Ledokombo	3	4	3
Sumberjambe	1	1	1
Sukowono	5	5	6
Jelbuk	2	2	2
Kaliwates	2	1	3
Sumbersari	6	6	6
Patrang	6	7	6
Kabupaten Jember	87	114	119

Lanjutan Tabel/Continued Table 4.1.10

Kecamatan Subdistrict	Perguruan Tinggi University		
	2014	2018	2019
(1)	(14)	(15)	(16)
Kencong	1	1	1
Gumukmas	–	–	–
Puger	–	–	–
Wuluhan	1	–	–
Ambulu	–	–	–
Tempurejo	–	–	–
Silo	–	–	–
Mayang	–	–	–
Mumbulsari	–	–	–
Jenggawah	–	–	–
Ajung	–	–	–
Rambipuji	–	–	–
Balung	–	–	–
Umbulsari	–	–	–
Sembo	–	–	–
Jombang	1	–	–
Sumberbaru	–	–	–
Tanggul	1	–	–
Bangsalsari	–	–	–
Panti	–	–	–
Sukorambi	–	–	–
Arjasa	–	–	–
Pakusari	–	–	–
Kalisat	–	1	–
Ledokombo	–	–	–
Sumberjambe	–	–	–
Sukowono	–	–	1
Jelbuk	–	–	–
Kaliwates	3	3	3
Sumbersari	3	3	6
Patrang	2	2	3
Kabupaten Jember	12	10	14

Catatan/Note: ¹ Desa pada tabel ini termasuk Unit Permukiman Transmigrasi (UPT) yang masih dibina oleh kementerian terkait dan nagari di Provinsi Sumatera Barat/Villages in this table include Transmigration Settlement Unit which is still fostered by the relevant ministries and the nagari in the Province of Sumatera Barat

Sumber/Source: BPS, Pendataan Potensi Desa (Podes)/ BPS-Statistics Indonesia, Village Potential Data Collection

Tabel
Table 4.1.11

Angka Partisipasi Murni (APM) dan Angka Partisipasi Kasar (APK)
Menurut Jenjang Pendidikan di Kabupaten Jember, 2018 dan 2019
Net Participation Rates and Gross Participation Rates by Educational Level
in Jember Regency, 2018 and 2019

Jenjang Pendidikan Educational Level	Angka Partisipasi Murni (APM) Net Participation Rates (%)		Angka Partisipasi Kasar (APK) Gross Participation Rates (%)		Angka Partisipasi Sekolah (APS) Gross Participation Rates (%)	
	2018	2019	2018	2019	2018	2019
	(2)	(3)	(4)	(5)	(6)	(7)
SD/MI Elementary School	104,87	99,46	97,06	107,67	100,00	99,64
SMP/MTs Junior High School	88,3	79,61	79,61	84,96	95,99	96,85
SMA/SMK/MA Senior High School	78,86	60,16	56,35	93,28	67,48	67,98

Sumber/Source: BPS, Survei Sosial Ekonomi Nasional (Susenans)/BPS-Statistics Indonesia, National Socioeconomic Survey

Tabel 4.1.12 **Persentase Penduduk Berumur 15 Tahun ke Atas yang Melek Huruf Menurut Kelompok Umur di Kabupaten Jember, 2018 dan 2019**
Table 4.1.12 **Percentage of Literate People Aged 15 Years and Over by Age Group in Jember Regency, 2018 and 2019**

Kelompok Umur Age Group	2017	2018	2019
(1)	(2)	(3)	(4)
15-19	100,00	100,00	99,84
20-29	99,59	98,8	99,20
30-39	97,63	97,47	97,20
40-49	94,55	89,55	93,47
50-59	85,51	72,29	78,70
60-69	61,78	60,61	65,05
70+	48,14	41,41	48,49
Jumlah/Total			
15-29	99,80	99,40	99,52
15-49	97,94	96,46	97,43
15+	83,89	80,02	83,14
40+	72,50	65,97	71,43

Sumber/Source: BPS, Survei Sosial Ekonomi Nasional (Susenas)/BPS-Statistics Indonesia, National Socioeconomic Survey

Tabel
Table 4.1.13

Sekolah, Murid dan Guru PAUD Menurut Kecamatan di Kabupaten Jember, 2019
School, Student and Teacher of PAUD By Subdistrict in Jember Regency, 2019

Kecamatan Subdistrict	Negeri / Public				Swasta / Private			
	Sekolah School	Murid Student	Guru Tetap Public Teacher	Guru Tidak Tetap Private Teacher	Sekolah School	Murid Student	Guru Tetap Public Teacher	Guru Tidak Tetap Private Teacher
(1)	(2)	(3)	(4)	(5)	(6)	(7)	(8)	(9)
Kencong	-	-	-	-	22	490	49	6
Gumukmas	-	-	-	-	28	600	48	22
Puger	-	-	-	-	50	1 200	92	18
Wuluhan	-	-	-	-	38	1 084	89	28
Ambulu	-	-	-	-	41	859	91	14
Tempurejo	-	-	-	-	25	835	79	3
Silo	-	-	-	-	23	574	36	7
Mayang	-	-	-	-	14	392	28	10
Mumbulsari	-	-	-	-	22	754	41	9
Jenggawah	-	-	-	-	22	606	40	18
Ajung	-	-	-	-	29	738	51	10
Rambipuji	-	-	-	-	26	760	19	47
Balung	-	-	-	-	23	527	34	6
Umbulsari	-	-	-	-	32	563	57	6
Semboro	-	-	-	-	27	511	50	5
Jombang	-	-	-	-	25	542	58	14
Sumberbaru	-	-	-	-	31	984	53	39
Tanggul	-	-	-	-	37	722	64	8
Bangsalsari	-	-	-	-	38	994	55	21
Panti	-	-	-	-	34	452	30	11
Sukorambi	-	-	-	-	21	488	52	8
Arjasa	-	-	-	-	17	480	38	7
Pakusari	-	-	-	-	18	535	40	12
Kalisat	-	-	-	-	28	958	76	4
Ledokombo	-	-	-	-	36	1 063	79	25
Sumberjambe	-	-	-	-	24	819	37	30
Sukowono	-	-	-	-	25	634	47	11
Jelbuk	-	-	-	-	20	503	41	10
Kaliwates	-	-	-	-	61	1 170	79	23
Sumbersari	-	-	-	-	54	1 047	100	30
Patrang	-	-	-	-	51	823	106	16
Jumlah / Total	-	-	-	-	942	22 707	1 759	478

Sumber/Source: Dinas Pendidikan Kabupaten Jember., Data Semester Ganjil/ National Education Service Regency of Jember, Odd Semester Data

Tabel
Table 4.1.14

Jumlah Tenaga Akademik Universitas Jember (PNS) Menurut Fakultas dan Jabatan Fungsional di Kabupaten Jember, 2019
Number of Academic Staff at University of Jember (PNS) by Faculty and Professional Functionaries in Jember Regency, 2019

Fakultas Faculty	Tetap Full Time	Jabatan Fungsional / Profesional Functionaries				
		Tanpa Jabatan	Asisten Ahli	Lector Lector	Lektor Kepala	Guru Besar Professor
(1)	(2)	(3)	(4)	(5)	(6)	(7)
A. Eksakta / Exact						
1. Kedokteran Gigi <i>Dentistry</i>	80	9	7	29	29	6
2. Matematika dan IPA <i>Mathematics & Natural Science</i>	80	2	15	31	27	5
3. Pertanian <i>Agriculture</i>	105	32	3	26	37	7
4. Teknologi Pertanian <i>Agriculture Engineering</i>	43	4	4	19	12	4
5. Kedokteran <i>Medicine</i>	64	15	16	25	8	-
6. Teknik <i>Engineering</i>	83	16	13	23	30	1
7. Kesehatan Masyarakat <i>Public Health</i>	41	11	6	21	3	-
8. Farmasi <i>Pharmacy</i>	36	2	9	18	6	1
9. Prodi Ilmu Keperawatan <i>Study of Nursing Sciences</i>	44	11	15	16	2	-
10. Prodi Sistem Informasi <i>Study of Information system</i>	18	1	5	9	1	2
B. Non Eksakta / Non Exact						
1. Ekonomi <i>Economics</i>	110	5	16	38	48	3
2. Hukum <i>Law</i>	58	1	8	29	16	4
3. Ilmu Sosial dan Politik <i>Social and Political Science</i>	87	4	20	32	28	3
4. Keguruan dan Ilmu Pendidikan <i>Educational Science</i>	154	31	23	39	52	9
5. Ilmu Budaya <i>Cultural Studies</i>	64	-	10	24	24	6
Jumlah / Total	1067	144	170	379	323	51

Sumber/Source: Universitas Jember./ University of Jember

Tabel
Table 4.1.15

Jumlah Tenaga Pendidik (Dosen) dan Tenaga Kependidikan (PNS) pada Universitas Jember Menurut Ijazah Tertinggi dan Jenis Kelamin di Kabupaten Jember, 2019
Number of Teachers (Lecturer) and Personnel (PNS) at the University of Jember According Highest Diploma and Sex in Jember Regency, 2019

Ijazah Tertinggi Highest diploma	Tenaga Pendidik (Dosen) / Academic Staff			Tenaga Kependidikan Administration Staff		
	Laki-laki Male	Perempuan Female	Jumlah Total	Laki-laki Male	Perempuan Female	Jumlah Total
(1)	(2)	(3)	(4)	(5)	(6)	(7)
1. SD	-	-	-	17	2	19
2. SMP	-	-	-	37	1	38
3. SMA	-	-	-	200	37	237
4. Diploma	-	-	-	36	37	73
5. S 1	-	-	-	139	104	243
6. SP 1	19	15	34	-	2	2
7. Profesi	5	6	11	-	3	3
8. S 2	344	333	677	13	14	27
9. S 3	224	121	345	-	-	-
Jumlah / Total	592	475	1 067	442	200	642

Sumber/Source: Universitas Jember./ University of Jember

Tabel 4.1.16 Jumlah Tenaga Pendidik (Dosen) dan Tenaga Kependidikan (PNS) pada Universitas Jember Menurut Usia dan Jenis Kelamin di Kabupaten Jember, 2019
Number of Teachers (Lecturer) and Personnel (PNS) at the University of Jember According Age and Sex in Jember Regency, 2019

Usia Age	Tenaga Pendidik (Dosen) <i>cademic Staff</i>			Tenaga Kependidikan <i>Administration Staff</i>		
	Laki-laki <i>Male</i>	Perempuan <i>Female</i>	Jumlah <i>Total</i>	Laki-laki <i>Male</i>	Perempuan <i>Female</i>	Jumlah <i>Total</i>
(1)	(2)	(3)	(4)	(5)	(6)	(7)
1. < 30	30	44	74	4	3	7
2. 30 - 39	123	164	287	54	31	85
3. 40 - 49	142	147	289	225	97	322
4. 50 - 59	219	98	317	158	69	227
5. ≥ 60	78	22	100	1	-	1
Jumlah / Total	592	475	1 067	442	200	642

Sumber/Source: Universitas Jember./ *University of Jember*

Tabel
Table 4.1.17

Jumlah Tenaga Pendidik (Dosen) dan Tenaga Kependidikan (PNS) pada Universitas Jember Menurut Masa Kerja dan Jenis Kelamin di Kabupaten Jember, 2019
Number of Full Time Academic and Administratif Staff (PNS) at University of Jember by Years of Service and Sex in Jember Regency, 2019

Usia Age	Tenaga Pendidik (Dosen) cademic Staff			Tenaga Kependidikan Administration Staff		
	Laki-laki Male	Perempuan Female	Jumlah Total	Laki-laki Male	Perempuan Female	Jumlah Total
(1)	(2)	(3)	(4)	(5)	(6)	(7)
1. < 5	75	89	164	3	1	4
2. 5 - 9	27	31	58	92	23	115
3. 10 - 19	138	197	335	232	117	349
4. 20 - 29	184	90	274	78	37	115
5. 30 - 34	143	52	195	34	18	52
6. ≥ 35	25	16	41	3	4	7
Jumlah / Total	592	475	1 067	442	200	642

Sumber/Source: Universitas Jember./ University of Jember

Tabel 4.1.18 Jumlah Tenaga Kependidikan (PNS) pada Universitas Jember Menurut Jenis Ketenagaan dan Jenis Kelamin di Kabupaten Jember, 2019
Number of Administratif Staff (PNS) at University of Jember by Type Workforce and Sex in Jember Regency, 2019

Jenis Ketenagaan Type Workforce	Tenaga Kependidikan Administration Staff		
	Laki-laki Male	Perempuan Female	Jumlah Total
(1)	(2)	(3)	(4)
1. Administrasi / Teknisi	339	124	463
2. Pustakawan	7	8	15
3. Pranata Laboratorium Pendidikan	30	31	61
4. Pranata Humas	1	0	1
5. STUK	58	31	89
6. Arsiparis	3	5	8
7. Pranata Komputer	2	0	2
8. Analis Kepegawaian	2	1	3
Jumlah / Total	442	200	642

Sumber/Source: Universitas Jember./ University of Jember

Tabel
Table 4.1.19

Jumlah Tenaga Pendidik (Dosen) PNS pada Universitas Jember Menurut Jenis Ketenagaan dan Jenis Kelamin di Kabupaten Jember, 2019
Number of Full Time Academic PNS at University of Jember by Type Workforce and Sex in Jember Regency, 2019

Jenis Ketenagaan <i>Type Workforce</i>	Tenaga Kependidikan <i>Administration Staff</i>		
	Laki-laki <i>Male</i>	Perempuan <i>Female</i>	Jumlah <i>Total</i>
(1)	(2)	(3)	(4)
1. Tenaga Pengajar	60	84	144
2. Asisten Ahli	94	76	170
3. Lektor	191	188	379
4. Lektor Kepala	207	116	323
5. Guru Besar	40	11	51
Jumlah / Total	592	475	1 067

Sumber/Source: Universitas Jember./ *University of Jember*

Tabel
Table 4.1.20

**Jumlah Tenaga Pendidik (Dosen) Tetap (PNS) Universitas Jember
Menurut Fakultas dan Jenjang Pendidikan di Kabupaten Jember,
2019**

*Fixed Number of Academic Staff (PNS) and Faculty University of Jember By
Educational Level in Jember Regency, 2019*

Fakultas Faculty	Jenjang Pendidikan / Education Level					Jumlah Total
	S1	SP1	SP2	S2	S3	
(1)	(2)	(3)	(4)	(5)	(6)	(7)
A. Eksakta / Exact						
1. Kedokteran Gigi <i>Dentistry</i>	5	7	-	45	23	80
2. Matematika dan IPA <i>Mathematics & Natural Science</i>	-	-	-	41	39	80
3. Pertanian <i>Agriculture</i>	-	-	-	61	44	105
4. Teknologi Pertanian <i>Agriculture Engineering</i>	-	-	-	18	25	43
5. Kedokteran <i>Medicine</i>	6	20	-	28	10	64
6. Teknik <i>Engineering</i>	-	-	-	62	21	83
7. Kesehatan Masyarakat <i>Public Health</i>	-	-	-	36	5	41
8. Farmasi <i>Pharmacy</i>	-	-	-	31	5	36
9. Prodi Ilmu Keperawatan <i>Study of Nursing Sciences</i>	-	6	-	33	5	44
10. Prodi Sistem Informasi <i>Study of Information system</i>	-	-	-	15	3	18
B. Non Eksakta / Non Exact						
1. Ekonomi <i>Economics</i>	-	-	-	66	44	110
2. Hukum <i>Law</i>	-	-	-	39	18	58
3. Ilmu Sosial dan Politik <i>Social and Political Science</i>	-	-	-	53	34	87
4. Keguruan dan Ilmu Pendidikan <i>Educational Science</i>	-	-	-	107	47	154
5. Sastra <i>Letters</i>	-	-	-	42	22	64
Jumlah / Total	11	34	-	677	345	1 067

Sumber/Source: Universitas Jember./ University of Jember

Tabel
Table 4.1.21

Jumlah Mahasiswa Strata 1 (S-1) di Universitas Jember Menurut Fakultas dan Jenis Kelamin di Kabupaten Jember, 2019
Number of Students Strata 1 (S1) at the University of Jember According Faculty and Sex in Jember Regency, 2019

Fakultas Faculty	Laki-laki Male	Perempuan Female	Jumlah Total
(1)	(2)	(3)	(4)
A. Eksakta / Exact			
1. Kedokteran Gigi / <i>Dentistry</i>	119	483	602
2. Matematika dan IPA / <i>Mathematics & Natural Science</i>	308	979	1 287
3. Pertanian / <i>Agriculture</i>	1 085	1 555	2 640
4. Teknologi Pertanian / <i>Agriculture Engineering</i>	567	859	1 426
5. Kedokteran / <i>Medicine</i>	200	416	616
6. Teknik / <i>Engineering</i>	1 651	828	2 479
7. Kesehatan Masyarakat / <i>Public Health</i>	154	921	1 075
8. Farmasi / <i>Pharmacy</i>	114	556	670
9. Prodi Ilmu Keperawatan / <i>tudy of Nursing Sciences</i>	193	811	1 004
10. Prodi Sistem Informasi / <i>udy of Information system</i>	763	417	1 180
11. Profesi Dokter Gigi / <i>Dentist Profession</i>	59	230	289
12. Profesi Dokter / <i>Doctor Profession</i>	54	143	197
13. Gizi / <i>Nutrition</i>	6	64	70
14. Profesi Apoteker / <i>Profession Pharmacist</i>	39	141	180
15. Profesi Keperawatan / <i>Profession Ners</i>	39	191	230
B. Non Eksakta / Non Exact			
1. Ekonomi / <i>Economics</i>	1 272	2 237	3 509
2. Hukum / <i>Law</i>	1 266	1 246	2 512
3. Ilmu Sosial dan Politik / <i>Social and Political Science</i>	789	1 507	2 296
4. Keguruan dan Ilmu Pendidikan / <i>Educational Science</i>	1 255	4 897	6 152
5. Pendidikan Profesi Guru / <i>Teacher Professional Education</i>	102	188	290
6. Sastra / <i>Letters</i>	743	1 081	1 824
Jumlah / Total	10 778	19 750	30 528

Sumber/Source: Universitas Jember./ *University of Jember*

Tabel 4.1.22 Jumlah Mahasiswa Diluar Strata 1 (S-1) di Universitas Jember Menurut Fakultas dan Jenis Kelamin di Kabupaten Jember, 2019
Number of Students Out of Strata 1 (S1) at the University of Jember According Faculty and Sex in Jember Regency, 2019

Fakultas Faculty	Laki-laki Male	Perempuan Female	Jumlah Total
(1)	(2)	(3)	(4)
A. Diploma III (D-III/S-0)			
1. Ekonomi <i>Economics</i>	289	524	813
2. Ilmu Sosial dan Politik <i>Social and Political Science</i>	168	223	391
3. Keperawatan <i>Inursing</i>	115	296	411
4. Teknik <i>Engineering</i>	241	78	319
B. Program Doktor(S-3)			
1. Doktor Adm. Publik <i>Graduate in Public Administration</i>	28	10	38
2. Doktor Ilmu Hukum <i>Graduate in Law Science</i>	25	13	38
3. Ilmu Ekonomi <i>Economics Science</i>	5	6	11
4. Manajemen <i>Management</i>	19	22	41
5. Ilmu Pertanian <i>Agricultural science</i>	8	5	13
6. Pendidikan IPA <i>Natural science Education</i>	2	3	5
C. Program Pascasarjana (S-2)			
1. Magister Akuntansi <i>Graduate in Accounting</i>	18	33	51
2. Magister Ilmu Ekonomi <i>Graduate in Science Economics</i>	12	20	32
3. Magister Manajemen <i>Graduate in Management</i>	61	68	129
4. Magister Adm. Publik <i>Graduate in Public Administration</i>	27	19	46
5. Magister Pendidikan IPA <i>Graduate in Science Education</i>	20	56	76

Lanjutan Tabel/Continued Table 4.1. 22

Fakultas Faculty	Laki-laki Male	Perempuan Female	Jumlah Total
(1)	(2)	(3)	(4)
6. Magister Pendidikan IPS <i>Graduate in Education Social</i>	15	19	34
7. Magister Biologi <i>Graduate in Biology</i>	2	3	5
8. Magister Matematika <i>Graduate in Mathematics</i>	6	22	28
9. Magister Ilmu Hukum <i>Graduate in Law Science</i>	94	41	135
10. Magister Kenotariatan <i>Graduate in Notaries</i>	65	70	135
11. Magister Bioteknologi <i>Graduate in Biotechnology</i>	8	26	34
12. Magister Ilmu Kesehatan Masyarakat <i>Graduate in Public Health Sciences</i>	36	111	147
13. Magister Agribisnis <i>Graduate in Agribusinesses</i>	17	15	32
14. Magister Agronomi <i>Graduate in Agronomy</i>	19	7	26
15. Magister Ilmu Linguistik <i>Graduate in Linguistics Sciences</i>	15	17	32
16. Magister Fisika <i>Master of Physics</i>	2	8	10
17. Magister Teknologi Agroindustri <i>Graduate in Agroindustry Technology</i>	5	12	17
18. Magister Pendidikan Matematika <i>Master of Mathematics Education</i>	19	35	54
19. Magister Teknik Elektro <i>Master in Electrical Engineering</i>	20	1	21
20. Magister Teknik Sipil <i>Master of Civil Engineering</i>	28	15	43
21. Magister Teknik mesin <i>Graduate in Mechanical Engineering</i>	18	5	23
22. Magister pengelolaan Sumber Daya Air <i>Magister Management of Water Resources</i>	8	9	17
Jumlah / Total	1 415	1 792	3 207

Sumber/Source: Universitas Jember./ University of Jember

Tabel
Table 4.1.14

**Jumlah Tenaga Akademik Universitas Politeknik Negeri Jember (PNS)
Menurut Fakultas dan Jabatan Fungsional di Kabupaten Jember,
2019**
**Number of Academic Staff at University of Politeknik Jember Country (PNS)
by Faculty and Professional Functionaries in Jember Regency, 2019**

Jurusan/ Program Studi <i>Department/ Study Program</i>	Tetap Bukan PNS <i>Full Time Non PNS</i>	Jabatan Fungsional / Profesional Functionaries				
		Tanpa Jabatan	Asisten Ahli	Lector Lector	Lektor Kepala	Guru Besar Professor
(1)	(2)	(3)	(4)	(5)	(6)	(7)
Produksi Pertanian / Agricultural Production						
1. Produksi Tanaman Hortikultura <i>Horticultural Crop Production</i>	-	4	-	2	4	-
2. Produksi Tanaman Perkebunan <i>Plantation Crop Production</i>	-	2	-	2	5	-
3. Teknologi Produksi Benih <i>Seed Production Technology</i>	-	4	-	3	8	-
4. Teknik Produksi Tanaman Pangan <i>Food Crop Production Techniques</i>	2	3	-	1	6	-
5. Budidaya Tanaman Perkebunan <i>Cultivation of EstatenCrops</i>	-	4	2	1	4	-
Teknologi Pertanian / Agricultural Technology						
1. Keteknikan Pertanian <i>Agricultural Engineering</i>	-	2	-	-	6	-
2. Teknologi Industri Pangan <i>Food Industry Technology</i>	5	2	3	0	2	-
3. Teknologi Rekayasa Pangan <i>Food Engineering Technology</i>	-	1	-	3	4	-
Peternakan / Livestock						
1. Produksi Ternak <i>Livestock Production</i>	1	6	1	3	2	-
2. Manajemen Bisnis Unggas <i>Poultry Business Management</i>	1	6	1	3	4	-
Manajemen Agribisnis / Agribusiness Management						
1. Manajemen Agribisnis <i>Agribusiness Management</i>	1	3	2	7	5	-
2. Manajemen Agroindustri <i>Agro-Industry Management</i>	2	4	1	4	3	-

Lanjutan Tabel/*Continued Table* 4.1. 23

Jurusan/ Program Studi <i>Department/ Study Program</i>	Tetap Bukan PNS <i>Full Time Non PNS</i>	Jabatan Fungsional / <i>Profesional Functionaries</i>				
		Tanpa Jabatan	Asisten Ahli	Lector Lector	Lektor Kepala	Guru Besar Professor
(1)	(2)	(3)	(4)	(5)	(6)	(7)
3. Akuntansi Publik <i>Public Accounting</i>	1	4	-	1	2	-
4. Agribisnis <i>Agribusiness</i>	-	-	-	1	5	-
Teknologi Informasi / <i>Information Technology</i>						
1. Manajemen Informatika <i>Information Management</i>	1	4	1	6	-	-
2. Teknik Komputer <i>Computer Engineering</i>	-	3	1	5	2	-
3. Teknik Informatika <i>Information Engineering</i>	-	7	2	6	2	-
Bahasa, Komunikasi dan Pariwisata/ <i>Language, Communication and Tourism</i>						
1. Bahasa Inggris <i>English</i>	5	6	5	9	-	-
Kesehatan / <i>Health</i>						
1. Rekam Medik <i>Medical Record</i>	8	13	1	6	-	-
2. Gizi Klinik <i>Clinical Nutrition</i>	4	16	3	4	1	-
Teknik / <i>Techniques</i>						
1. Teknik Energi Terbarukan <i>Renewable Energy Engineering</i>	3	3	1	3	2	-
2. Mesin Otomotif <i>Automotive Engine</i>	2	5	3	1	1	-
Jumlah / Total	36	102	27	71	68	-

Sumber/*Source*: Universitas Politeknik Negeri Jember./ *University Politeknik of Jember Country*

Tabel
Table 4.1.24

Jumlah Tenaga Pendidik (Dosen) Tetap (PNS) Universitas Politeknik Negeri Jember Menurut Fakultas dan Jenjang Pendidikan di Kabupaten Jember, 2019
Fixed Number of Academic Staff (PNS) and Faculty University of Politeknik Jember Country By Educational Level in Jember Regency, 2019

Jurusan/ Program Studi <i>Department/ Study Program</i>	Jenjang Prodi <i>Study Program Level</i>	Jenjang Pendidikan <i>Education Level</i>			Jumlah <i>Total</i>
		S1	S2	S3	
(1)	(2)	(3)	(4)	(5)	(6)
Produksi Pertanian / Agricultural Production					
1. Produksi Tanaman Hortikultura <i>Horticultural Crop Production</i>	Diploma III	-	8	2	10
2. Produksi Tanaman Perkebunan <i>Plantation Crop Production</i>	Diploma III	-	9	-	9
3. Teknologi Produksi Benih <i>Seed Production Technology</i>	Sarjana Terapan	-	10	5	15
4. Teknik Produksi Tanaman Pangan <i>Food Crop Production Techniques</i>	Sarjana Terapan	-	11	1	12
5. Budidaya Tanaman Perkebunan <i>Cultivation of EstatenCrops</i>	Sarjana Terapan	-	11	-	11
Teknologi Pertanian / Agricultural Technology					
1. Keteknikan Pertanian <i>Agricultural Engineering</i>	Diploma III	-	8	-	8
2. Teknologi Industri Pangan <i>Food Industry Technology</i>	Diploma III	-	12	-	12
3. Teknologi Rekayasa Pangan <i>Food Engineering Technology</i>	Sarjana Terapan	-	3	5	8
Peternakan / Livestock					
1. Produksi Ternak <i>Livestock Production</i>	Diploma III	-	11	2	13
2. Manajemen Bisnis Unggas <i>Poultry Business Management</i>	Sarjana Terapan	-	10	5	15
Manajemen Agribisnis / Agribusiness Management					
1. Manajemen Agribisnis <i>Agribusiness Management</i>	Diploma III	-	17	1	18
2. Manajemen Agroindustri <i>Agro-Industry Management</i>	Sarjana Terapan	-	12	2	14

Lanjutan Tabel/*Continued Table* 4.1. 24

Jurusan/ <i>Department/ Study Program</i>	Jenjang Prodi <i>Study Program Level</i>	Jenjang Pendidikan <i>Education Level</i>			Jumlah <i>Total</i>
		S1	S2	S3	
(1)	(2)	(3)	(4)	(5)	(6)
3. Akuntansi Publik					
<i>Public Accounting</i>	Sarjana Terapan	-	7	1	8
4. Agribisnis					
<i>Agribusiness</i>	Magister Terapan	-	-	6	6
Teknologi Informasi / <i>Information Technology</i>					
1. Manajemen Informatika <i>Information Management</i>	Diploma III	-	12	-	12
2. Teknik Komputer <i>Computer Engineering</i>	Diploma III	-	11	-	11
3. Teknik Informatika <i>Information Engineering</i>	Sarjana Terapan	-	17	-	17
Bahasa, Komunikasi dan Pariwisata/ <i>Language, Communication and Tourism</i>					
1. Bahasa Inggris <i>English</i>	Diploma III	0	25	-	25
Kesehatan / <i>Health</i>					
1. Rekam Medik <i>Medical Record</i>	Sarjana Terapan	-	28	-	28
2. Gizi Klinik <i>Clinical Nutrition</i>	Sarjana Terapan	-	28	-	28
Teknik / <i>Techniques</i>					
1. Teknik Energi Terbarukan <i>Renewable Energy Engineering</i>	Sarjana Terapan	-	11	1	12
2. Mesin Otomotif <i>Automotive Engine</i>	Sarjana Terapan	-	12	-	12

Sumber/*Source*: Universitas Politeknik Negeri Jember./ *University Politeknik of Jember Country*

Tabel 4.1.25 Jumlah Tenaga Kependidikan pada Universitas Politeknik Negeri Jember Menurut Jenis Ketenagaan, Jenis Kelamin dan Ijazah Tertinggi di Kabupaten Jember, 2019
Number of Administratif Staff at University of Politeknik Jember Country by Type Workforce, Sex and Highest Diploma in Jember Regency, 2019

Jenis Ketenagaan <i>Type Workforce</i>	Tenaga Kependidikan <i>Administration Staff</i>		
	Laki-laki <i>Male</i>	Perempuan <i>Female</i>	Jumlah <i>Total</i>
(1)	(2)	(3)	(4)
1. Fungsional Umum	103	56	159
2. Pustakawan	3	1	4
3. Arsiparis	-	1	1
4. Pranata Laboratorium Pendidikan	37	10	47
Jumlah / Total	143	68	211

Lanjutan Tabel/*Continued Table* 4.1. 25

Jenis Ketenagaan <i>Type Workforce</i>	Tenaga Kependidikan <i>Administration Staff</i>					Jumlah <i>Total</i>
	SMA	D II	D III	S1/D IV	S2	
(1)	(2)	(3)	(4)	(5)	(6)	(7)
1. Fungsional Umum	62		37	53	7	159
2. Pustakawan	0	-	1	3	-	4
3. Arsiparis	1	-	-	-	-	1
4. Pranata Laboratorium Pendidikan	13	-	17	15	2	47
Jumlah / Total	76	-	55	71	9	211

Sumber/*Source*: Universitas Politeknik Negeri Jember./ *University Politeknik of Jember Country*

Tabel
Table 4.1.26

Jumlah Lulusan Pemegang Sertifikasi Pelaksanaan Uji Kompetensi yang Diselenggarakan oleh Lembaga Sertifikasi Profesi (LSP P1 POLIJE), 2019

Number of Graduates Holders of Certification of Implementation of Competency Tests Organized by Professional Certification Institutions (LSP P1 POLIJE), 2019

No. Skema No. Scheme	Skema Uji Kompetensi Competency Test Scheme	Pemegang Sertifikasi NCertification Holder			Jumlah Total
		2017	2018	2019	
(1)	(2)	(3)	(4)	(5)	(6)
SKM-496-001	Penginstalasian Jaringan Komputer Lokal	79	64	-	143
SKM-496-002	Asisten Kebun Kelapa Sawit	-	42	87	129
SKM-496-003	Pengelolaan Ternak Unggas	22	15	66	103
SKM-496-004	Pengelolaan Usaha Agroindustri	23	101	232	356
SKM-496-005	Perancangan Pengembangan Mobile API	16	47	50	113
SKM-496-006	Penyuluh Pertanian Fasilitator	76	66	180	322
SKM-496-007	Produksi Bibit Tanaman Hortikultura Secara in Vintro	-	10	-	10
SKM-496-008	Mandor Kebun Kelapa Sawit	8	45	58	111
SKM-496-009	Pengolahan Buah dan Sayur	8	15	63	86
SKM-496-010	Sertifikat III Pengawas Mutu Pembekuan Udang	42	24	30	96
SKM-496-011	Pembudidayaan Ternak Unggas	81	-	5	86
SKM-496-012	Produksi Benih Tanaman	87	16	56	159
SKM-496-013	Fasilitator Pertanian Organik Tanaman	50	25	54	129
SKM-496-014	Teknisi Madya Mekanisasi Budidaya Pertanian	38	23	114	175
SKM-496-015	Pengeringan Bahan Pangan	6	-	51	57
SKM-496-016	Penyuluh Pertanian Fasilitator	10	-	-	10
SKM-496-017	Sertifikat IV Executive Administrative Assistant	-	51	99	150
SKM-496-018	Kualifikasi VI Teknisi Akuntansi Ahli	-	1	-	1
SKM-496-019	Perancangan Menu Gizi Makan	-	57	218	275
SKM-496-020	Inspektur Utama Pengawasan Benih Tanaman	-	51	30	81
SKM-496-021	Mandor Budidaya Hortikultura Buah - Buah	-	1	43	44
SKM-496-022	Petugas Pengambil Contoh (Ppc) Benih Tanaman	-	1	48	49
SKM-496-023	Teknisi Budidaya Kedelai	-	64	144	208
SKM-496-024	Data Base Administrator	-	65	97	162
SKM-496-025	Mobile Computing Utama (Advance Mobile Computing)	-	1	-	1
SKM-496-026	Network Administrator Madya	-	1	171	172
SKM-496-027	Pemrogram Mobil Pratama (Junior Mobile Computing)	-	1	62	63

Lanjutan Tabel/*Continued Table* 4.1. 26

No. Skema <i>No. Scheme</i>	Skema Uji Kompetensi <i>Competency Test Scheme</i>	Pemegang Sertifikasi <i>NCertification Holder</i>			Jumlah <i>Total</i>
		2017	2018	2019	
(1)	(2)	(3)	(4)	(5)	(6)
SKM-496-028	Pengembang Web / Web Developer	-	1	63	64
SKM-496-029	Inspektur Engine Kendaraan Bermotor Roda Empat	-	65	81	146
SKM-496-030	Pengola Energi Bangunan Gedung	-	31	116	147
SKM-496-031	Fasilitator Pengawas Mutu Pakan	-	1	115	116
SKM-496-032	Inseminator	-	1	0	1
SKM-496-033	Supervisor Pengawas Mutu Pakan	-	50	30	80

Sumber/*Source*: Universitas Politeknik Negeri Jember./ *University Politeknik of Jember Country*

Tabel
Table 4.1.27

**Jumlah Mahasiswa Terdaftar dan Lulusan Politeknik Negeri Jember
2020**
**Number of Registered Students and Jember State Polytechnic Graduates
2020**

Jurusan/ Program Studi Department/ Study Program	Mahasiswa Terdaftar Students Registered	Jumlah Lulusan Total Graduate
(1)	(2)	(3)
Produksi Pertanian / Agricultural Production	1964	3280
1. Produksi Tanaman Hortikultura / Horticultural Crop Production	250	1179
2. Produksi Tanaman Perkebunan / Plantation Crop Production	249	1320
3. Teknologi Produksi Benih / Seed Production Technology	542	469
4. Teknik Produksi Tanaman Pangan / Food Crop Production Techniques	479	241
5. Budidaya Tanaman Perkebunan / Cultivation of Estaten Crops	444	71
Teknologi Pertanian / Agricultural Technology	980	1896
1. Keteknikan Pertanian / Agricultural Engineering	360	748
2. Teknologi Industri Pangan / Food Industry Technology	488	1148
3. Teknologi Rekayasa Pangan / Food Engineering Technology	132	-
Peternakan / Livestock	950	1162
1. Produksi Ternak / Livestock Production	428	864
2. Manajemen Bisnis Unggas / Poultry Business Management	522	298
Manajemen Agribisnis / Agribusiness Management	1699	2393
1. Manajemen Agribisnis / Agribusiness Management	631	1044
2. Manajemen Agroindustri / Agro-Industry Management	812	1303
3. Akuntansi Publik / Public Accounting	151	-
4. Agribisnis / Agribusiness	105	46
Teknologi Informasi / Information Technology	1885	2526
1. Manajemen Informatika / Information Management	590	1606
2. Teknik Komputer / Computer Engineering	502	870
3. Teknik Informatika / Information Engineering	793	50
Bahasa, Komunikasi dan Pariwisata/ Language, Communication and Tourism	375	480
1. Bahasa Inggris / English	375	480
Kesehatan / Health	1507	1454
1. Rekam Medik / Medical Record	766	750
2. Gizi Klinik / Clinical Nutrition	741	704
Teknik / Techniques	1076	831
1. Teknik Energi Terbarukan / Renewable Energy Engineering	492	679
2. Mesin Otomotif / Automotive Engine	584	152
Jumlah/ Total	10436	14022

Sumber/Sorce: Universitas Politeknik Negeri Jember./ University Politeknik of Jember Country

Tabel
Table 4.1.28

Banyaknya Jurusan, Program studi, Dosen, Mahasiswa, dan Lulusan Menurut Universitas dan Fakultas di Jember di Kabupaten Jember, 2019
The Number of Department, Study Program, Lecturer, Student, and Graduate By University and Faculty in Jember in Jember Regency, 2019

Universitas dan Fakultas University and Faculty	Jurusan Department	Program Studi Study Program	Dosen Lecturer	Mahasiswa Terdaftar Students Registered	Lulusan Graduate
(1)	(2)	(3)	(4)	(5)	(6)
Universitas Muhammadiyah Jember University Muhammadiyah of Jember	25	25	418	6129	376
Fakultas Hukum/ <i>Faculty of Laws</i>	1	1	24	463	13
Fakultas KIP/ <i>Faculty of Norms</i>	6	6	84	783	74
Fakultas Pertanian/ <i>Faculty of Agriculture</i>	3	3	32	446	37
Fakultas Ekonomi/ <i>Faculty of Economics</i>	2	2	58	1409	85
Fakultas Sospol/ <i>Faculty of Social and Political Science</i>	3	3	32	438	12
Fakultas Teknik/ <i>Faculty of Technics</i>	5	5	107	1481	107
Fakultas Psikologi/ <i>Faculty of Psychology</i>	1	1	14	285	21
Ilmu Kesehatan/ <i>Health Science</i>	2	2	41	569	18
Fakultas Agama Islam/ <i>Faculty of Islamic Study</i>	2	2	18	182	6
Program Pasca Sarjana/Postgraduate Program	1	1	8	73	3
- Program S2 Reguler/Regular S2	1	1	8	73	3
Institut Agama Islam Negeri Jember Islamic Religion Institute of Jember	37	37	3 017	15 866	...
Program S1 Reguler/ Regular S1	27	27	293	15 062	...
Fakultas Tarbiyah dan Ilmu Keguruan	10	10	139	6 741	...
Fakultas Syariah	4	4	44	2 004	...
Fakultas Dakwah	5	5	37	1 506	...
Fakultas Ushuluddin, Adab, dan Humanior	4	4	37	1 339	...
Fakultas Ekonomi dan Bisnis Islam	4	4	36	3 472	...
Program Magister 2 (S-2)/ Postgraduate Program	8	8	43	644	124
- Program S2 Reguler/Regular S2	8	8	43	644	124
Program Doktor (S-3)/ Doctor Program	2	2	11	160	2
- Program Doktor (S-3)/ Doctor Program	2	2	11	160	2
Sekolah Tinggi Ilmu Ekonomi Mandala Mandala Economics High School	5	5	...	1 013	...
Magister Management	1	1	...	59	...
Manajemen/ <i>Management</i>	1	1	...	524	...
Ekonomi Pembangunan/ <i>Developing Economics</i>	1	1	...	120	...
Akuntansi/ <i>Accounting</i>	1	1	...	300	...
DIII-Ekonomi/ <i>DIII-Economics</i>	1	1	...	10	...

Lanjutan Tabel/Continued Table 4.1. 26

Universitas dan Fakultas <i>University and Faculty</i>	Jurusan <i>Department</i>	Program Studi <i>Study Program</i>	Dosen <i>Lecturer</i>	Mahasiswa Terdaftar <i>Students Registered</i>	Lulusan <i>Graduate</i>
(1)	(2)	(3)	(4)	(5)	(6)
STIA Pembangunan Jember Jember Administrative High School for Development	2	2	20	728	198
Fakultas Administrasi Bisnis / <i>Faculty of Business Administration</i>	1	1	11	390	129
Fakultas Administrasi/ <i>Faculty of Public Administration</i>	1	1	9	338	69
Sekolah Tinggi Pertanian Jember Agriculture High School of Jember	1	1	25	103	19
Fakultas Pertanian/Faculty of Agriculture	1	1	25	103	19
Politeknik Negeri Jember Politechnics of Jember	8	22	138	10 436	14 022
Produksi Pertanian/ <i>Agricultural Products</i>	1	5	19	1 964	3 280
Teknologi Pertanian/ <i>Agricultural Technology</i>	1	3	10	980	1 896
Ternak/ <i>Husbandry</i>	1	2	14	950	1 162
Manajemen Agribisnis/ <i>Agrobusiness Management</i>	1	4	15	1 699	2 393
Teknologi Informasi/ <i>Information of Technology</i>	1	3	15	1 885	2 526
Bahasa Inggris/ <i>language Communication and Tourism</i>	1	1	11	375	480
Kesehatan/ <i>Health</i>	1	2	41	1 507	1 454
Teknik/ <i>Technics</i>	1	2	13	1 076	831
Akademi Akuntansi PGRI Jember Accounting Academy of PGRI of Jember	1	1	6	66	11
IKIP PGRI Jember IKIP PGRI of Jember	9	9	163	3 503	118
STDI Imam Syafi'i Imam Syafi'i Haigh School	-	1	20	871	279
STIE Dharma Nasioanl Dharma National Economics High School	1	1	8	138	20

Sumber/Source: Universitas Jember./ *University of Jember*

4.2 KESEHATAN HEALTH

Tabel 4.2.1 **Jumlah Desa¹/Kelurahan Yang Memiliki Sarana Kesehatan Menurut Kecamatan, 2017-2019**
Table 4.2.1 **Number of Villages¹ Having Health Facilities by Subdistrict, 2017-2019**

Kecamatan Subdistrict	Rumah Sakit Hospital		
	2017	2018	2019
(1)	(2)	(3)	(4)
Kencong	-	-	-
Gemukmas	-	-	-
Puger	-	-	-
Wuluhan	-	-	-
Ambulu	1	1	1
Tempurejo	-	-	-
Silo	-	-	-
Mayang	-	-	-
Mumbulsari	-	-	-
Jenggawah	-	-	-
Ajung	-	-	-
Rambipuji	-	-	-
Balung	1	1	1
Umbulsari	-	-	-
Semboro	-	-	-
Jombang	-	-	-
Sumberbaru	-	-	-
Tanggul	-	-	-
Bangsalsari	-	-	-
Panti	-	-	-
Sukorambi	-	-	-
Arjasa	-	-	-
Pakusari	-	-	-
Kalisat	1	1	1
Ledokombo	-	-	-
Sumberjambe	-	-	-
Sukowono	-	-	-
Jelbuk	-	-	-
Kaliwates	2	2	3
Sumbersari	1	1	1
Patrang	3	3	3
Kabupaten Jember	9	9	10

Sumber/Source: Dinas Kesehatan Kabupaten Jember., / Health Service of Jember Regency

Lanjutan Tabel/Continued Table 4.2.1

Kecamatan Subdistrict	Rumah Sakit Bersalin Maternity Hospital		
	2017	2018	2019
(1)	(5)	(6)	(7)
Kencong	-	-	-
Gumukmas	-	-	-
Puger	-	-	-
Wuluhan	-	-	-
Ambulu	-	-	-
Tempurejo	-	-	-
Silo	-	-	-
Mayang	-	-	-
Mumbulsari	-	-	-
Jenggawah	-	-	-
Ajung	-	-	-
Rambipuji	-	-	-
Balung	1	1	1
Umbulsari	-	-	-
Sembo	-	-	-
Jombang	-	-	-
Sumberbaru	-	-	-
Tanggul	-	-	-
Bangsalsari	-	-	-
Panti	-	-	-
Sukorambi	-	-	-
Arjasa	-	-	-
Pakusari	-	-	-
Kalisat	-	-	-
Ledokombo	-	-	-
Sumberjambe	-	-	-
Sukowono	-	-	-
Jelbuk	-	-	-
Kaliwates	1	1	1
Sumbersari	-	-	-
Patrang	-	-	-
Kabupaten Jember	2	2	2

Catatan/Note: ...

Sumber/Source: Dinas Kesehatan Kabupaten Jember., / Health Service of Jember Regency

Lanjutan Tabel/Continued Table 4.2.1

Kecamatan Subdistrict	Poliklinik Polyclinic		
	2017	2018	2019
(1)	(8)	(9)	(10)
Kencong	1	1	2
Gemukmas	-	-	1
Puger	1	1	1
Wuluhan	3	3	4
Ambulu	3	3	3
Tempurejo	4	4	5
Silo	3	3	4
Mayang	1	2	2
Mumbulsari	2	2	2
Jenggawah	4	4	4
Ajung	2	2	2
Rambipuji	1	1	1
Balung	-	-	-
Umbulsari	1	1	1
Semoro	1	1	1
Jombang	-	1	1
Sumberbaru	1	1	1
Tanggul	5	5	5
Bangsalsari	4	4	5
Panti	-	-	1
Sukorambi	1	1	1
Arjasa	1	1	1
Pakusari	1	1	1
Kalisat	-	-	-
Ledokombo	-	-	-
Sumberjambe	-	-	-
Sukowono	1	1	1
Jelbuk	-	-	-
Kaliwates	8	8	9
Sumbersari	7	7	8
Patrang	4	4	4
Kabupaten Jember	60	62	71

Lanjutan Tabel/Continued Table 4.2.1

Kecamatan Subdistrict	Puskesmas Public Health Center		
	2017	2018	2019
(1)	(11)	(12)	(13)
Kencong	2	2	2
Gumukmas	2	2	2
Puger	2	2	2
Wuluhan	2	2	2
Ambulu	3	3	3
Tempurejo	2	2	2
Silo	2	2	2
Mayang	1	1	1
Mumbulsari	1	1	1
Jenggawah	2	2	2
Ajung	1	1	1
Rambipuji	2	2	2
Balung	2	2	2
Umbulsari	2	2	2
Semboro	1	1	1
Jombang	1	1	1
Sumberbaru	2	2	2
Tanggul	2	2	2
Bangsalsari	2	2	2
Panti	-	-	1
Sukorambi	1	1	1
Arjasa	1	1	1
Pakusari	1	1	1
Kalisat	1	1	1
Ledokombo	2	2	1
Sumberjambe	1	1	1
Sukowono	1	1	1
Jelbuk	1	1	1
Kaliwates	3	3	3
Sumbersari	2	2	2
Patrang	2	2	2
Kabupaten Jember	50	50	50

Lanjutan Tabel/*Continued Table* 4.2.1

Kecamatan Subdistrict	Puskesmas Pembantu Subsidiary of Public Health Center		
	2017	2018	2019
(1)	(14)	(15)	(16)
Kencong	4	4	4
Gumukmas	7	7	7
Puger	4	4	4
Wuluhan	5	5	5
Ambulu	3	3	3
Tempurejo	6	6	6
Silo	7	7	7
Mayang	4	4	4
Mumbulsari	5	5	5
Jenggawah	3	3	3
Ajung	4	4	4
Rambipuji	6	6	6
Balung	7	7	7
Umbulsari	3	3	3
Semboro	-	-	-
Jombang	3	3	3
Sumberbaru	2	2	2
Tanggul	3	3	3
Bangsalsari	9	9	9
Panti	4	4	4
Sukorambi	3	3	3
Arjasa	4	4	4
Pakusari	4	4	4
Kalisat	9	9	9
Ledokombo	6	6	6
Sumberjambe	4	4	4
Sukowono	4	4	4
Jelbuk	5	5	5
Kaliwates	4	4	4
Sumbersari	3	3	3
Patrang	3	3	3
Kabupaten Jember	138	138	138

Lanjutan Tabel/Continued Table 4.2.1

Kecamatan Subdistrict	Apotek Pharmacy		
	2017	2018	2019
(1)	(17)	(18)	(19)
Kencong	-	-	7
Gumukmas	-	-	4
Puger	-	-	16
Wuluhan	-	-	8
Ambulu	-	-	15
Tempurejo	-	-	2
Silo	-	-	6
Mayang	-	-	2
Mumbulsari	-	-	2
Jenggawah	-	-	4
Ajung	-	-	4
Rambipuji	-	-	8
Balung	-	-	10
Umbulsari	-	-	4
Semboro	-	-	3
Jombang	-	-	3
Sumberbaru	-	-	1
Tanggul	-	-	7
Bangsalsari	-	-	7
Panti	-	-	2
Sukorambi	-	-	2
Arjasa	-	-	2
Pakusari	-	-	2
Kalisat	-	-	6
Ledokombo	-	-	1
Sumberjambe	-	-	3
Sukowono	-	-	6
Jelbuk	-	-	1
Kaliwates	-	-	47
Sumbersari	-	-	38
Patrang	-	-	31
Kabupaten Jember	-	-	254

Sumber/Source: Dinas Kesehatan Kabupaten Jember., / Health Service of Jember Regency

Catatan/Note: ¹ Desa pada tabel ini termasuk Unit Permukiman Transmigrasi (UPT) yang masih dibina oleh kementerian terkait dan nagari di Kabupaten/Kota Sumatera Barat/Villages in this table include Transmigration Settlement Unit which is still fostered by the relevant ministries and the nagari in the Province of Sumatera Barat

Sumber/Source: BPS, Pendataan Potensi Desa (Podes)/BPS-Statistics Indonesia, Village Potential Data Collecting

Tabel
Table 4.2.2

Jumlah Tenaga Kesehatan Menurut Kecamatan di Kabupaten Jember, 2019
Number of Health Personnel by Subdistrict in Jember Regency, 2019

Kecamatan Subdistrict	Dokter Doctor	Perawat Nurse	Bidan Midwife	Farmasi Pharmacy	Ahli Gizi Nutritionist
(1)	(2)	(3)	(4)	(5)	(6)
Kencong	22	14	25	-	1
Gumukmas	5	18	20	-	1
Puger	14	24	55	-	1
Wuluhan	11	24	68	-	3
Ambulu	48	34	100	-	-
Tempurejo	1	13	24	-	1
Silo	8	35	51	-	-
Mayang	29	11	9	-	-
Mumbulsari	10	19	18	-	-
Jenggawah	16	25	24	-	3
Ajung	21	21	33	-	3
Rambipuji	30	22	45	-	-
Balung	43	36	54	-	2
Umbulsari	31	46	55	-	1
Semboro	8	15	34	-	-
Jombang	9	13	35	-	-
Sumberbaru	9	11	18	-	-
Tanggul	24	31	53	-	-
Bangsalsari	22	31	29	-	-
Panti	10	17	22	-	1
Sukorambi	18	17	12	-	-
Arjasa	13	11	18	-	-
Pakusari	15	10	21	-	-
Kalisat	50	56	75	-	1
Ledokombo	2	14	19	-	-
Sumberjambe	2	4	8	-	1
Sukowono	15	15	28	-	-
Jelbuk	2	6	19	-	-
Kaliwates	62	72	49	-	5
Sumbersari	44	46	42	-	1
Patrang	194	501	286	-	7
Kabupaten Jember	788	1 212	1 349	-	32

Sumber/Source: Dinas Kesehatan Kabupaten Jember, / Health Service of Jember Regency

Tabel
Table 4.2.3

Jumlah Sarana Kesehatan Menurut Kecamatan di Kabupaten Jember, 2019
Number of Health Facilities by Subdistrict in Jember Regency, 2019

Kecamatan Subdistrict	Rumah Sakit Umum General Hospital		Rumah Sakit Khusus Special Hospital	
	2018	2019	2018	2019
(1)	(2)	(3)	(4)	(5)
Kencong	-	-	-	-
Gumukmas	-	-	-	-
Puger	-	-	-	-
Wuluhan	-	-	-	-
Ambulu	1	-	-	-
Tempurejo	-	-	-	-
Silo	-	-	-	-
Mayang	-	-	-	-
Mumbulsari	-	-	-	-
Jenggawah	-	-	-	-
Ajung	-	-	-	-
Rambipuji	-	-	-	-
Balung	1	1	-	-
Umbulsari	-	-	-	-
Semboro	-	-	-	-
Jombang	-	-	-	-
Sumberbaru	-	-	-	-
Tanggul	-	-	-	-
Bangsalsari	-	-	-	-
Panti	-	-	-	-
Sukorambi	-	-	-	-
Arjasa	-	-	-	-
Pakusari	-	-	-	-
Kalisat	1	1	-	-
Ledokombo	-	-	-	-
Sumberjambe	-	-	-	-
Sukowono	-	-	-	-
Jelbuk	-	-	-	-
Kaliwates	1	1	1	1
Sumbersari	1	1	1	1
Patrang	4	4	1	-
Kabupaten Jember	9	8	3	2

Lanjutan Tabel/Continued Table 4.2.3

Kecamatan Subdistrict	Rumah Sakit Bersalin / Rumah Bersalin Maternity Hospital		Puskesmas Public Healthy Center	
	2018	2019	2018	2019
(1)	(6)	(7)	(8)	(9)
Kencong	-	-	2	2
Gumukmas	-	-	2	2
Puger	-	-	2	2
Wuluhan	-	-	2	2
Ambulu	-	-	3	3
Tempurejo	-	-	2	2
Silo	-	-	2	2
Mayang	-	-	1	1
Mumbulsari	-	-	1	1
Jenggawah	-	-	2	2
Ajung	-	-	1	1
Rambipuji	-	-	2	2
Balung	1	1	1	1
Umbulsari	-	-	2	2
Semboro	-	-	1	1
Jombang	-	-	1	1
Sumberbaru	-	-	2	2
Tanggul	-	-	2	2
Bangsalsari	-	-	2	2
Panti	-	-	1	1
Sukorambi	-	-	1	1
Arjasa	-	-	1	1
Pakusari	-	-	1	1
Kalisat	-	-	1	1
Ledokombo	-	-	1	1
Sumberjambe	-	-	1	1
Sukowono	-	-	1	1
Jelbuk	-	-	1	1
Kaliwates	1	1	4	4
Sumbersari	-	-	2	2
Patrang	-	-	2	2
Kabupaten Jember	2	2	50	50

Lanjutan Tabel/Continued Table 4.2.3

Kecamatan Subdistrict	Klinik / Balai Kesehatan Medical Clinic/Health Center		Posyandu Integrated Service Post		Polindes Village Maternity Cottage	
	2018	2019	2018	2019	2018	2019
(1)	(10)	(11)	(12)	(13)	(14)	(15)
Kencong	-	-	74	74	2	2
Gumukmas	-	-	99	99	-	-
Puger	-	-	129	129	5	5
Wuluhan	-	-	142	142	3	3
Ambulu	-	-	132	132	4	4
Tempurejo	-	-	95	95	2	2
Silo	-	-	125	125	4	4
Mayang	-	-	60	60	6	6
Mumbulsari	-	-	78	78	3	3
Jenggawah	-	-	103	103	3	3
Ajung	-	-	80	80	3	3
Rambipuji	-	-	97	97	4	4
Balung	-	-	96	96	4	4
Umbulsari	-	-	89	89	6	6
Semboro	-	-	63	63	5	5
Jombang	-	-	69	69	4	4
Sumberbaru	-	-	129	129	6	6
Tanggul	-	-	110	110	5	5
Bangsalsari	-	-	137	137	9	9
Panti	-	-	78	78	4	4
Sukorambi	-	-	49	49	4	4
Arjasa	-	-	43	43	2	2
Pakusari	-	-	50	50	2	2
Kalisat	-	-	88	88	3	3
Ledokombo	-	-	64	64	9	9
Sumberjambe	-	-	69	69	7	7
Sukowono	-	-	76	76	7	7
Jelbuk	-	-	41	41	5	5
Kaliwates	-	-	145	145	-	-
Sumbersari	-	-	147	147	1	1
Patrang	-	-	112	112	3	3
Kabupaten Jember	-	-	2 869	2 869	125	125

Sumber/Source: Dinas Kesehatan Kabupaten Jember, / Health Service of Jember Regency

Tabel
Table 4.2.4

Banyaknya Sarana dan Tenaga Kesehatan Menurut Jenisnya di Kabupaten Jember 2019
The Number of Facility and Health Workers by Type in Jember Regency 2019

Jenis Sarana / Tenaga Kesehatan TypeFacilities/Health Workers	Banyaknya The Numbers
(1)	(2)
Rumah Sakit Umum	8
Rumah Sakit Khusus	2
Rumah Sakit Bersalin/ Rumah Bersalin	2
Puskesmas dengan Tempat Tidur	50
Puskesmas tanpa Tempat Tidur	-
Puskesmas dengan Dokter	50
Poliklinik	71
Apotek	254
Toko Obat Berijin	38
Dokter Umum	207
Dokter Spesialis	224
Bidan	1 349
Perawat	1 212
Kabupaten Jember	3 467

Sumber/Source: Dinas Kesehatan Kabupaten Jember., / Health Service of Jember Regency

Tabel
Table 4.2.5

Banyaknya Tempat Tidur Menurut Rumah Sakit dan Jenisnya di Kabupaten Jember, 2019
The Number of Beds By Hospital and Type in Jember Regency, 2019

Kecamatan Subdistrict	Rumah Sakit Pemerintah Government Hospital		Rumah Sakit Swasta Private Hospital	
	Umum General	Khusus Special	Umum General	Khusus Special
(1)	(2)	(3)	(4)	(5)
1. RSD. Dr. Soebandi	415	-	-	-
2. RS PTPN X	-	-	150	-
3. RSD DKT (Baladhika Husada)	122	-	-	-
4. RS Paru	-	92	-	-
5. RS Utama Husada	-	-	20	-
6. RS Gigi dan Mulut UNEJ	-	3	-	-
7. RSD Kalisat	103	-	-	-
8. RSD Balung	160	-	-	-
9. RS PTPN XII Kaliwates	-	-	101	-
10. RS Bina Sehat	-	-	255	-
11. RS Citra Husada	-	-	96	-
12. RS IBI Srikandi	-	-	-	45
Kabupaten Jember	800	95	622	45

Sumber/Source: Dinas Kesehatan Kabupaten Jember, / Health Service of Jember Regency

Tabel
Table 4.2.6

Banyaknya Puskesmas dan Pengunjung Menurut Kecamatan di Kabupaten Jember, 2019
The Number of Local Government Clinic (Puskesmas) and Visitor By Subdistrict in Jember Regency, 2019

Kecamatan Subdistrict	Puskesmas Puskesmas	Pengunjung Visitor
(1)	(2)	(3)
Kencong	2	21 939
Gumukmas	2	16 102
Puger	2	11 321
Wuluhan	2	68 383
Ambulu	3	26 380
Tempurejo	2	4 194
Silo	2	17 206
Mayang	1	8 789
Mumbulsari	1	...
Jenggawah	2	22 694
Ajung	1	...
Rambipuji	2	13 745
Balung	2	62 689
Umbulsari	2	20 786
Semboro	1	11 498
Jombang	1	3 825
Sumberbaru	2	27 976
Tanggul	2	96 886
Bangsalsari	2	28 780
Panti	1	40 774
Sukorambi	1	14 827
Arjasa	1	...
Pakusari	1	42 346
Kalisat	1	16 170
Ledokombo	1	12 908
Sumberjambe	1	23 884
Sukowono	1	22 747
Jelbuk	1	15 911
Kaliwates	3	31 150
Sumbersari	2	122 845
Patrang	2	20 437
Kabupaten Jember	50	827 192

Sumber/Source: Dinas Kesehatan Kabupaten Jember., / Health Service of Jember Regency

Tabel
Table 4.2.7

**Banyaknya Fasilitas Persalinan Menurut Kecamatan dan Jenisnya.
2019**
The Number of Child-Birth Facility By Subdistrict and Type. 2019

Kecamatan Subdistrict	BKIA	Pondok Bersalin Child-Birth Clinic	Bidan Desa Village Midwife	Bidan Midwife	Dukun Terlatih Trained Shaman	Dukun Bayi Child-Birth Shaman
(1)	(2)	(3)	(4)	(5)	(6)	(7)
Kencong	2	3	12	33	30	30
Gumukmas	2	1	8	21	22	22
Puger	2	4	17	43	30	32
Wuluhan	2	3	16	20	20	20
Ambulu	3	1	10	58	23	23
Tempurejo	2	2	13	16	33	33
Silo	2	7	24	6	50	50
Mayang	1	2	7	20	29	29
Mumbulsari	1	3	9	17	30	30
Jenggawah	2	4	12	8	29	29
Ajung	1	3	7	7	17	17
Rambipuji	2	3	17	32	14	14
Balung	2	-	12	29	9	9
Umbulsari	2	1	17	18	34	34
Semoro	1	1	9	15	16	16
Jombang	1	-	9	3	14	16
Sumberbaru	2	1	14	26	66	75
Tanggul	2	6	15	24	32	39
Bangsalsari	2	8	15	22	46	47
Panti	1	3	9	15	10	10
Sukorambi	1	4	5	20	15	15
Arjasa	1	2	12	19	24	30
Pakusari	1	1	5	10	21	21
Kalisat	1	2	26	32	7	19
Ledokombo	1	2	17	24	57	57
Sumberjambe	1	-	12	8	35	46
Sukowono	1	3	10	8	40	46
Jelbuk	1	6	8	2	30	31
Kaliwates	3	-	11	34	9	10
Sumbersari	2	-	12	22	7	11
Patrang	2	-	19	33	8	8
Kabupaten Jember	50	76	389	645	807	869

Sumber/Source: Dinas Kesehatan Kabupaten Jember., / Health Service of Jember Regency

Tabel
Table 4.2.8

Banyaknya Kunjungan Ibu dan Anak di Puskesmas Menurut Kecamatan, 2019
The Number of Mother and Child Visitorat Puskesmas By Subdistrict , 2019

Kecamatan Subdistrict	Ibu Hamil Pregnant Mothers	Ibu Menyusui Breastfeeding Mothers	Bayi Infant	Anak Child	Jumlah Total
(1)	(2)	(3)	(4)	(5)	(6)
Kencong	799	860	789	3 034	5 482
Gumukmas	1 029	1 094	1 178	3 992	7 293
Puger	1 449	1 673	1 711	6 162	10 995
Wuluhan	1 464	1 615	1 601	5 642	10 322
Ambulu	1 307	1 411	1 449	5 375	9 542
Tempurejo	919	1 182	1 082	3 714	6 897
Silo	1 193	1 614	1 491	5 407	9 705
Mayang	655	755	696	2 462	4 568
Mumbulsari	762	1 005	946	3 339	6 052
Jenggawah	1 078	1 243	1 244	4 466	8 031
Ajung	961	1 177	1 190	4 014	7 342
Rambipuji	1 007	1 152	1 140	4 120	7 419
Balung	870	982	1 072	3 741	6 665
Umbulsari	963	1 046	980	3 761	6 750
Semboro	518	565	565	2 014	3 662
Jombang	507	634	742	1 932	3 815
Sumberbaru	1 047	1 658	1 381	4 962	9 048
Tanggul	982	1 301	1 088	4 953	8 324
Bangsalsari	1 303	1 649	1 774	5 877	10 603
Panti	699	850	943	2 371	4 863
Sukorambi	560	586	581	2 178	3 905
Arjasa	457	568	453	1 747	3 225
Pakusari	606	671	783	2 264	4 324
Kalisat	888	1 131	1 109	3 625	6 753
Ledokombo	744	836	932	2 565	5 077
Sumberjambe	738	886	877	3 012	5 513
Sukowono	522	790	801	2 664	4 777
Jelbuk	302	428	405	1 183	2 318
Kaliwates	1 452	1 610	1 740	5 694	10 496
Sumbersari	1 856	1 952	1 962	8 415	14 185
Patrang	1 316	1 365	1 320	4 119	8 120
Kabupaten Jember	28 953	34 289	34 025	118 804	216 071

Sumber/Source: Dinas Kesehatan Kabupaten Jember., J Health Service of Jember Regency

Tabel
Table 4.2.9

Persentase Bayi yang Diimunisasi Menurut Kecamatan dan Jenis Imunisasi di Kabupaten Jember, 2019
The Number of Infants Immunized By the Subdistrict and Type of Immunization in Jember Regency, 2019

Kecamatan Subdistrict	DPT 1	BCG	POLIO 4	CAMPAK
(1)	(2)	(3)	(4)	(5)
Kencong	922	963	921	926
Gumukmas	1 077	1 058	1 145	1 223
Puger	1 729	1 611	1 745	1 808
Wuluhan	1 653	1 646	1 607	1 493
Ambulu	1 542	1 493	1 543	1 520
Tempurejo	1 074	1 102	1 066	988
Silo	1 607	1 616	1 541	1 549
Mayang	701	720	666	679
Mumbulsari	909	881	936	896
Jenggawah	1 231	1 285	1 207	1 160
Ajung	1 142	1 163	1 006	1 115
Rambipuji	1 227	1 209	1 215	1 144
Balung	1 071	1 077	1 089	1 087
Umbulsari	1 041	1 025	1 053	1 025
Semboro	659	664	693	612
Jombang	681	657	679	657
Sumberbaru	1 510	1 601	1 413	1 351
Tanggul	1 110	1 248	1 142	1 099
Bangsalsari	1 718	1 697	1 640	1 530
Panti	972	960	934	901
Sukorambi	591	562	597	533
Arjasa	554	563	502	514
Pakusari	638	586	510	613
Kalisat	1 140	1 085	1 099	1 121
Ledokombo	921	933	863	874
Sumberjambe	857	877	803	830
Sukowono	798	832	772	831
Jelbuk	435	444	401	376
Kaliwates	1 790	1 750	1 651	1 684
Sumbersari	2 003	1 997	1 945	1 810
Patrang	1 429	1 437	1 335	1 253
Kabupaten Jember	34 732	34 742	33 719	33 202

Sumber/Source: Dinas Kesehatan Kabupaten Jember., / Health Service of Jember Regency

Tabel
Table 4.2.10

Banyaknya Pasien Puskesmas Rawat Jalan Menurut Jenis Penyakit yang Paling Banyak Penderitanya di Kabupaten Jember, 2019
The number of Outpatient Health Center Patients by Type of Disease Most Many Sufferers in Jember Regency, 2019

Jenis Penyakit <i>Type of Disease</i>	Banyaknya Penderita <i>The Numbers of Patient</i>
(1)	(2)
1. Infeksi Akut lain pada saluran Pernafasan bagian atas	141 497
2. Hipertensi primer	74 643
3. Diare dan gastroenteritis (Colitis)	54 244
4. Gastritis	56 434
5. Common Cold/Nasopharyngitis Akut	45 040
6. Nyeri kepala	51 371
7. Demam yang tdk diketahui sebabnya	36 968
8. Gangguan lain pada jaringan otot	46 857
9. Dermatitis kontak alergi	38 083
10. Penyakit Pulpa dan jaringan periapikal	26 177
Kabupaten Jember	571 314

Sumber/Source: Dinas Kesehatan Kabupaten Jember, / Health Service of Jember Regency

Tabel 4.2.11 **Pola Penyakit Kasus Rawat Inap di Rumah Sakit Umum Negeri Umur 0-28 hari di Kabupaten Jember, 2019**
The pattern of disease cases in the Hospital Inpatient Age 0-28 days in Jember Regency, 2019

Golongan Sebab Sakit <i>Group For Pain</i>	Kasus <i>Case</i>	Jumlah Penderita (%) <i>Patients (%)</i>
(1)	(2)	(3)
1. Thypoid fever	-	-
2. Diarrhoea and gastroenteritis of presumed infectious origin	7	78
3. Superficial injury of scalp	-	-
4. Diabetes mellitus	-	-
5. Essential (primary) hypertension	-	-
6. Stroke, not specified as haemorrhage or infraction	-	-
7. Dyspnea	2	22
8. Dengue fever	-	-
9. Asthmatic bronchitis	-	-
10. Colic abdomen	-	-

Sumber/Source: Dinas Kesehatan Kabupaten Jember., / Health Service of Jember Regency

Tabel
Table 4.2.12

Pola Penyakit Kasus Rawat Inap di Rumah Sakit Umum Negeri Umur 28 hari – 1 tahun di Kabupaten Jember, 2019
The pattern of disease cases in the Hospital Inpatient Age 28 days- 1 year in Jember Regency, 2019

Golongan Sebab Sakit <i>Group For Pain</i>	Kasus <i>Case</i>	Jumlah Penderita (%) <i>Patients (%)</i>
(1)	(2)	(3)
1. Thypoid fever	2	1
2. Diarrhoea and gastroenteritis of presumed infectious origin	123	83
3. Superficial injury of scalp	-	-
4. Diabetes mellitus	-	-
5. Essential (primary) hypertension	-	-
6. Stroke,not specified as haemorrhage or infraction	-	-
7. Dyspnea	19	13
8. Dengue fever	2	1
9. Asthmatic bronchitis	1	1
10. Colic abdomen	1	1

Sumber/Source: Dinas Kesehatan Kabupaten Jember., / Health Service of Jember Regency

Tabel 4.2.13 Pola Penyakit Kasus Rawat Inap di Rumah Sakit Umum Negeri Umur 1 – 4 Tahun di Kabupaten Jember, 2019
The pattern of disease cases in the Hospital Inpatient Age 1 - 4 years in Jember Regency, 2019

Golongan Sebab Sakit <i>Group For Pain</i>	Kasus <i>Case</i>	Jumlah Penderita (%) <i>Patients (%)</i>
(1)	(2)	(3)
1. Typhoid fever	50	16
2. Diarrhoea and gastroenteritis of presumed infectious origin	181	56
3. Superficial injury of scalp	12	4
4. Diabetes mellitus	4	1
5. Essential (primary) hypertension	2	1
6. Stroke, not specified as haemorrhage or infraction	-	-
7. Dyspnea	43	13
8. Dengue fever	18	6
9. Asthmatic bronchitis	10	3
10. Colic abdomen	2	1

Sumber/Source: Dinas Kesehatan Kabupaten Jember., / Health Service of Jember Regency

Tabel
Table 4.2.14

Pola Penyakit Kasus Rawat Inap di Rumah Sakit Umum Negeri Umur sampai 60 tahun di Kabupaten Jember, 2019
The pattern of disease cases in the Hospital Inpatient Age up to 60 years in Jember Regency, 2019

Golongan Sebab Sakit <i>Group For Pain</i>	Kasus <i>Case</i>	Jumlah Penderita (%) <i>Patients (%)</i>
(1)	(2)	(3)
1. Typhoid fever	422	13
2. Diarrhoea and gastroenteritis of presumed infectious origin	606	18
3. Superficial injury of scalp	264	8
4. Diabetes mellitus	704	21
5. Essential (primary) hypertension	188	6
6. Stroke, not specified as haemorrhage or infraction	27	1
7. Dyspnea	673	20
8. Dengue fever	174	5
9. Asthmatic bronchitis	117	4
10. Colic abdomen	130	4

Sumber/Source: Dinas Kesehatan Kabupaten Jember, / Health Service of Jember Regency

Tabel 4.2.15 **Pola Penyakit Kasus Rawat Jalan di Rumah Sakit Umum Negeri Umur 0 - 28 hari di Kabupaten Jember, 2019**
Table 4.2.15 **The pattern of disease cases in the Hospital Outpatient Age 0 - 28 days in Jember Regency, 2019**

Golongan Sebab Sakit <i>Group For Pain</i>	Kasus <i>Case</i>	Jumlah Penderita (%) <i>Patients (%)</i>
(1)	(2)	(3)
1. Hypertensive heart disease without (congestive) heart failure	1	100
2. Non insulin dependent diabetes melitus without complication	-	-
3. Hypertensive heart disease with (congestive) heart failure	-	-
4. Atherosclerotic heart disease	-	-
5. Squealae TB Saluran Pernafasan / KP Lama	-	-
6. Ginggivitis Marginalis Kronis	-	-
7. Hyperplasia of prostate	-	-
8. Epilepsy, unspecified	-	-
9. Senile cataract, unspecified	-	-
10. Essential (primary) hypertension	-	-

Sumber/Source: Dinas Kesehatan Kabupaten Jember., / Health Service of Jember Regency

Tabel
Table 4.2.16

Pola Penyakit Kasus Rawat Jalan di Rumah Sakit Umum Negeri Umur 28 hari – 1 tahun di Kabupaten Jember, 2019
The pattern of disease cases in the Hospital Outpatient Age 28 days – 1 year in Jember Regency, 2019

Golongan Sebab Sakit <i>Group For Pain</i>	Kasus <i>Case</i>	Jumlah Penderita (%) <i>Patients (%)</i>
(1)	(2)	(3)
1. Hypertensive heart disease without (congestive) heart failure	-	-
2. Non insulin dependent diabetes melitus without complication	-	-
3. Hypertensive heart disease with (congestive) heart failure	2	8
4. Atherosclerotic heart disease	-	-
5. Squealae TB Saluran Pernafasan / KP Lama	-	-
6. Ginggivitis Marginalis Kronis	-	-
7. Hyperplasia of prostate	-	-
8. Epilepsy, unspecified	24	92
9. Senile cataract, unspecified	-	-
10. Essential (primary) hypertension	-	-

Sumber/Source: Dinas Kesehatan Kabupaten Jember., / Health Service of Jember Regency

Tabel
Table 4.2.17

Pola Penyakit Kasus Rawat Jalan di Rumah Umum Negeri Sakit Umur 1 – 4 tahun di Kabupaten Jember, 2019
The pattern of disease cases in the Hospital Outpatient Age 1 – 4 years in Jember Regency, 2019

Golongan Sebab Sakit Group For Pain	Kasus Case	Jumlah Penderita (%) Patients (%)
(1)	(2)	(3)
1. Hypertensive heart disease without (congestive) heart failure	-	-
2. Non insulin dependent diabetes melitus without complication	1	0,50
3. Hypertensive heart disease with (congestive) heart failure	1	0,50
4. Atherosclerotic heart disease	-	-
5. Squealae TB Saluran Pernafasan / KP Lama	1	0,50
6. Ginggivitis Marginalis Kronis	5	2,49
7. Hyperplasia of prostate	-	-
8. Epilepsy, unspecified	193	96,02
9. Senile cataract, unspecified	-	-
10. Essential (primary) hypertension	-	-

Sumber/Source: Dinas Kesehatan Kabupaten Jember., / Health Service of Jember Regency

Tabel
Table 4.2.18

Pola Penyakit Kasus Rawat Jalan di Rumah Sakit Umum Negeri Umur sampai 60 tahun di Kabupaten Jember, 2019
The pattern of disease cases in the Hospital Outpatient Age up to 60 years in Jember Regency, 2019

Golongan Sebab Sakit Group For Pain	Kasus Case	Jumlah Penderita (%) Patients (%)
(1)	(2)	(3)
1. Hypertensive heart disease without (congestive) heart failure	2 954	26
2. Non insulin dependent diabetes melitus without complication	2 777	25
3. Hypertensive heart disease with (congestive) heart failure	1 099	10
4. Atherosclerotic heart disease	13	-
5. Squealae TB Saluran Pernafasan / KP Lama	385	3
6. Ginggivitis Marginalis Kronis	1 193	11
7. Hyperplasia of prostate	377	3
8. Epilepsy, unspecified	1 553	14
9. Senile cataract, unspecified	615	5
10. Essential (primary) hypertension	250	2

Sumber/Source: Dinas Kesehatan Kabupaten Jember.,/ Health Service of Jember Regency

Tabel 4.2.19 **Banyaknya Pasien RS Umum Negeri Rawat Inap Menurut Jenis Penyakit yang Paling Banyak Penderitanya di Kabupaten Jember, 2019**
The number of Inpatient Hospital Patients by Type of Disease Most Many Sufferers in Jember Regency, 2019

Golongan Sebab Sakit <i>Group For Pain</i>	Banyaknya Penderita <i>The Number of Patients</i>
(1)	(2)
1. Thypoid fever	454
2. Diarrhoea and gastroenteritis of presumed infectious origin	681
3. Superficial injury of scalp	289
4. Diabetes mellitus	910
5. Essential (primary) hypertension	17 040
6. Stroke, not specified as haemorrhage or infraction	41
7. Dyspnea	873
8. Dengue fever	176
9. Asthmatic bronchitis	139
10. Colic abdomen	151

Sumber/Source: Dinas Kesehatan Kabupaten Jember, / Health Service of Jember Regency

Tabel
Table 4.2.20

Banyaknya Pasien RS Umum Negeri Rawat Jalan Menurut Jenis Penyakit yang Paling Banyak Penderitanya di Kabupaten Jember, 2019
The number of Outpatient Hospital Patients by Type of Disease Most Many Sufferers in Jember Regency, 2019

Golongan Sebab Sakit <i>Group For Pain</i>	Banyaknya Penderita <i>The Number of Patients</i>
(1)	(2)
1. Hypertensive heart disease without (congestive) heart failure	4 649
2. Non insulin dependent diabetes melitus without complication	2 242
3. Hypertensive heart disease with (congestive) heart failure	1 132
4. Atherosclerotic heart disease	14
5. Squelae TB Saluran Pernafasan / KP Lama	453
6. Ginggivitis Marginalis Kronis	1 430
7. Hyperplasia of prostate	799
8. Epilepsy, unspecified	1 571
9. Senile cataract, unspecified	986
10. Essential (primary) hypertension	311

Sumber/Source: Dinas Kesehatan Kabupaten Jember, / Health Service of Jember Regency

Tabel
Table 4.2.21

Banyaknya Persediaan Darah dan Darah yang Tersalurkan Menurut Golongan Darah di Kabupaten Jember, 2019
The Number of Blood Stock and Blood Distributed By Blood Type in Jember Regency, 2019

Jenis Darah Blood Type	Persediaan Darah (Kantung) Blood Stock (Pocket)	Darah Yang Tersalurkan (Kantung) Blood Distributed (Pocket)
(1)	(2)	(3)
Golongan Darah A Blood Type A	17 606	17 585
Golongan Darah B Blood Type B	4 192	4 187
Golongan Darah AB Blood Type AB	1 677	1 675
Golongan Darah O Blood Type O	18 444	18 423

Sumber/Source: Dinas Kesehatan Kabupaten Jember., / Health Service of Jember Regency

Tabel
Table 4.2.22

Perkembangan Banyaknya Donor Darah Menurut Golongan Darah dan Jenis Kelamin di Kabupaten Jember, 2015-2019
The Development of The Number of Blood Donor According to Blood Types and Sex in Jember Regency, 2015-2019

Jenis Darah Blood Type	2015	2016	2017	2018	2019
(1)	(2)	(3)	(4)	(5)	(6)
Laki-laki / Male	20 811	21 425	22 223	23 780	25 787
Golongan Darah A Blood Type A	4 586	4 726	4 931	5 360	5 619
Golongan Darah B Blood Type B	6 388	6 663	6 886	7 444	7 982
Golongan Darah AB Blood Type AB	1 478	1 508	1 558	1 764	1 841
Golongan Darah O Blood Type O	8 359	8 528	8 848	9 212	10 345
Perempuan / Female	9 709	11 021	12 395	10 594	12 437
Golongan Darah A Blood Type A	2 099	2 435	2 599	2 304	2 558
Golongan Darah B Blood Type B	3 161	3 432	3 984	3 480	4 047
Golongan Darah AB Blood Type AB	665	776	821	762	850
Golongan Darah O Blood Type O	3 784	4 378	4 991	4 048	4 955
Jumlah / Total	30 520	32 446	34 618	34 374	38 224

Catatan/Note: ...

Sumber/Source: Palang Merah Indonesia Cabang Jember., / Indonesian Red Cross Branch of Jember

Tabel
Table 4.2.23

Banyaknya Petugas dan Fasilitas Layanan KB Menurut Kecamatan di Kabupaten Jember, 2019
The Number of Officials and Facility of KB (Family Planning) According to Subdistrictin Jember Regency, 2019

Kecamatan Subdistrict	Kepala UPTB Head of UPTB	Staf Staff	PKB / PLKB	PPKBD	Sub PPKBD
(1)	(2)	(3)	(4)	(5)	(6)
Kencong	-	1	1	5	48
Gumukmas	-	1	2	8	97
Puger	-	2	1	12	96
Wuluhan	-	2	1	7	93
Ambulu	-	2	2	7	95
Tempurejo	-	1	3	8	59
Silo	-	-	1	9	62
Mayang	-	-	1	7	74
Mumbulsari	-	1	1	7	78
Jenggawah	-	-	3	8	72
Ajung	-	-	3	7	40
Rambipuji	-	2	1	8	75
Balung	-	-	3	8	59
Umbulsari	-	1	1	10	92
Semboro	-	1	2	6	51
Jombang	-	1	1	6	102
Sumberbaru	-	-	1	10	36
Tanggul	-	1	3	8	80
Bangsalsari	-	1	3	11	87
Panti	-	1	1	7	65
Sukorambi	-	1	2	5	58
Arjasa	-	1	3	6	65
Pakusari	-	-	1	7	63
Kalisat	-	2	2	12	73
Ledokombo	-	1	1	10	70
Sumberjambe	-	1	1	9	58
Sukowono	-	2	1	12	76
Jelbuk	-	-	2	6	42
Kaliwates	-	3	1	7	126
Sumbersari	-	2	2	7	146
Patrang	-	-	3	8	124
Jumlah / Total	-	31	54	248	2 362

Sumber: Dinas Pemberdayaan Perempuan, Perlindungan Anak dan Keluarga Berencana Kabupaten Jember.
Source: Board of Women empowerment, Child Protection and Family Planning Regency of Jember

Tabel
Table 4.2.24

Pencapaian Target Peserta KB Baru Semua Metode Menurut Kecamatan di Kabupaten Jember, 2019
Target Achievement of New KB Members All Methods According to Subdistrict in Jember Regency, 2019

Kecamatan Subdistrict	PB SM			PB MKE		
	Target Target	Hasil Result	%	Target Target	Hasil Result	%
(1)	(2)	(3)	(4)	(5)	(6)	(7)
Kecong	1 815	1 569	86,45	172	235	136,63
Gumukmas	2 272	2 392	105,28	217	281	129,49
Puger	3 362	3 384	100,65	320	319	99,69
Wuluh	5 737	4 383	76,40	546	450	82,42
Ambulu	5 113	3 687	72,11	487	546	112,11
Tempurejo	4 046	3 056	75,53	386	575	148,96
Silo	4 824	3 570	74,00	460	399	86,74
Mayang	2 658	2 464	92,70	253	297	117,39
Mumbulsari	2 809	1 856	66,07	268	129	48,13
Jenggawah	2 207	1 814	82,19	210	387	184,29
Ajung	2 371	1 986	83,76	226	386	170,80
Rambipuji	2 932	3 007	102,56	279	212	75,99
Balung	2 889	3 548	122,81	275	927	337,09
Umbulsari	2 559	2 256	86,80	249	290	116,47
Sembo	1 942	1 182	60,74	186	192	103,23
Jombang	2 935	2 886	98,33	279	66	23,66
Sumberbaru	2 134	1 556	72,91	204	188	92,16
Tanggul	3 472	3 310	95,33	330	499	151,21
Bangsalsari	4 871	3 497	71,79	465	286	61,51
Panti	2 760	2 636	95,51	263	294	111,79
Sukorambi	2 272	1 936	85,21	217	245	112,90
Arjasa	1 419	1 270	89,50	136	259	190,44
Pakusari	1 608	1 536	95,52	153	199	130,07
Kalisat	2 878	1 946	67,72	275	492	178,91
Ledokombo	1 511	1 521	100,66	144	156	108,33
Sumberjambe	4 112	3 759	91,42	392	391	99,74
Sukowono	3 071	5 874	191,27	292	342	117,12
Jelbuk	1 235	973	78,79	119	265	222,69
Kaliwates	4 594	5 208	113,37	438	634	144,75
Sumbersari	5 389	4 245	78,77	514	463	90,08
Patrang	3 159	2 401	76,01	301	561	186,38
Jumlah / Total	94 956	84 708	89,21	9 056	10 965	121,08

Sumber: Dinas Pemberdayaan Perempuan, Perlindungan Anak dan Keluarga Berencana Kabupaten Jember.

Source: Board of Women empowerment, Child Protection and Family Planning Regency of Jember

Catatan/Note: PB = Peserta Baru (New Member), SM = Semua Metode (All Methode), MKE = Metode Kontrasepsi Efektif (Effective Contraception Methode)

Tabel
Table 4.2.25

Pencapaian Target Peserta KB Baru Menurut Kecamatan dan Alat Kontrasepsi di Kabupaten Jember, 2019
Target Achievement of New KB Member According to Subdistrict and Contraception Equipment in Jember Regency, 2019

Kecamatan Subdistrict	Target Target	Alat Kontrasepsi / Contraception Equipment				
		AKDR IUD	MOP	MOW	Susuk Implant	Suntik Injection
(1)	(2)	(3)	(4)	(5)	(6)	(7)
Kencong	1 815	77	-	11	147	836
Gumukmas	2 272	64	-	17	200	1 227
Puger	3 362	66	-	88	220	1 460
Wuluhan	5 737	138	3	33	276	2 045
Ambulu	5 113	139	1	23	383	1 965
Tempurejo	4 046	244	-	20	311	1 288
Silo	4 824	28	-	14	357	1 947
Mayang	2 658	13	1	5	278	1 194
Mumbulsari	2 809	39	-	10	80	694
Jenggawah	2 207	130	-	32	225	825
Ajung	2 371	82	-	19	285	668
Rambipuji	2 932	50	-	18	144	1 616
Balung	2 889	476	-	294	157	1 246
Umbulsari	2 559	64	-	27	151	1 362
Semboro	1 942	32	-	11	149	556
Jombang	2 935	13	-	10	43	1 586
Sumberbaru	2 134	9	-	12	167	703
Tanggul	3 472	167	1	17	314	1 594
Bangsalsari	4 871	16	-	23	247	1 758
Panti	2 760	49	2	18	233	1 172
Sukorambi	2 272	12	-	6	227	1 616
Arjasa	1 419	8	2	16	233	648
Pakusari	1 608	17	1	11	170	818
Kalisat	2 878	129	2	41	320	1 218
Ledokombo	1 511	6	-	16	134	647
Sumberjambe	4 112	86	-	8	297	1 733
Sukowono	3 071	182	1	7	152	2 558
Jelbuk	1 235	34	2	11	278	373
Kaliwates	4 594	155	20	230	229	2 033
Sumbersari	5 389	172	-	26	265	2 472
Patrang	3 159	178	-	131	2 582	1 252
Jumlah / Total	94 956	2 875	36	1 205	9 254	41 110

Lanjutan Tabel/Continued Table 4.2.25

Kecamatan Subdistrict	Alat Kontrasepsi / Contraception Equipment				Pencapaian % Achievement%
	Tablet	Kondom Condom	Obat Medicine	Jumlah Total	
(1)	(9)	(10)	(11)	(12)	(13)
Kencong	477	78	-	1 626	89,59
Gumukmas	853	31	-	2 392	105,28
Puger	1 516	88	-	3 438	102,26
Wuluhan	1 872	16	-	4 383	76,40
Ambulu	1 048	128	-	3 687	72,11
Tempurejo	844	349	-	3 056	75,53
Silo	1 210	14	-	3 570	74,00
Mayang	937	36	-	2 464	92,70
Mumbulsari	729	34	-	1 586	56,46
Jenggawah	600	2	-	1 814	82,19
Ajung	854	78	-	1 986	83,76
Rambipuji	1 162	17	-	3 007	102,56
Balung	1 358	17	-	3 548	122,81
Umbulsari	592	12	-	2 208	86,28
Semboro	434	-	-	1 182	60,87
Jombang	1 156	78	-	2 886	98,33
Sumberbaru	477	7	-	1 375	64,43
Tanggul	1 183	34	-	3 310	95,33
Bangsalsari	1 453	-	-	3 497	71,79
Panti	1 126	44	-	2 644	95,80
Sukorambi	1 055	20	-	2 936	129,23
Arjasa	337	26	-	1 270	89,50
Pakusari	489	30	-	1 536	95,52
Kalisat	216	23	-	1 949	67,72
Ledokombo	705	13	-	1 521	100,66
Sumberjambe	1 635	-	-	3 759	91,42
Sukowono	2 810	164	-	5 874	191,27
Jelbuk	267	68	-	1 033	83,64
Kaliwates	2 352	189	-	5 208	113,37
Sumbersari	1 292	18	-	4 245	78,77
Patrang	500	88	-	4 731	149,76
Jumlah / Total	31 539	1 702	-	87 721	92,38

Sumber: Dinas Pemberdayaan Perempuan, Perlindungan Anak dan Keluarga Berencana Kabupaten Jember.

Source: Board of Women empowerment, Child Protection and Family Planning Regency of Jember

Catatan/Note: AKDR : Alat Kontrasepsi Dalam Rahim (Intra Uterus Device),

MOP : Medis Operasi Pria (Male Med. Operation),

MOW : Medis Operasi Wanita (Female Med. Operation)

Tabel
Table 4.2.26

Pencapaian Target Peserta KB Aktif Menurut Kecamatan dan Alat Kontrasepsi di Kabupaten Jember, 2019
Target Achievement of Active KB Member According to Subdistrict and Contraception Equipment in Jember Regency, 2019

Kecamatan Subdistrict	Target Target	Alat Kontrasepsi / Contraception Equipment				
		AKDR IUD	MOP	MOW	Susuk Implant	Suntik Injection
(1)	(2)	(3)	(4)	(5)	(6)	(7)
Kencong	8 126	532	29	105	392	4 893
Gumukmas	10 150	449	15	90	401	6 664
Puger	12 725	2 253	2	360	974	3 348
Wuluhan	14 139	2 971	38	572	1 495	7 522
Ambulu	12 162	2 819	28	299	1 761	6 578
Tempurejo	11 352	1 663	8	517	2 055	7 862
Silo	11 822	988	14	344	1 390	8 542
Mayang	8 314	1 266	11	270	1 508	3 484
Mumbulsari	8 477	2 380	10	203	850	3 587
Jenggawah	8 785	2 918	5	199	1 320	4 651
Ajung	9 064	2 175	13	445	711	4 196
Rambipuji	10 751	10 751	18	112	468	5 157
Balung	12 848	341	24	111	305	4 662
Umbulsari	7 720	783	24	159	546	4 769
Semoro	5 741	253	15	120	289	3 348
Jombang	6 702	450	15	149	870	4 262
Sumberbaru	12 299	2 156	26	522	2 692	5 101
Tanggul	11 603	1 708	4	245	1 886	5 545
Bangsalsari	12 549	356	56	123	709	9 628
Panti	8 400	573	25	182	611	5 346
Sukorambi	5 074	180	5	86	635	2 928
Arjasa	7 198	157	24	88	813	3 573
Pakusari	7 099	1 292	26	211	1 651	2 184
Kalisat	10 337	496	20	144	853	6 943
Ledokombo	10 052	1 052	36	315	1 448	3 243
Sumberjambe	10 070	1 112	63	362	1 331	3 097
Sukowono	6 923	979	18	190	1 204	4 506
Jelbuk	4 137	302	55	64	586	2 902
Kaliwates	12 159	6 739	17	852	1 689	3 859
Sumbersari	14 027	4 925	41	908	1 431	4 645
Patrang	11 068	793	33	230	472	4 581
Jumlah / Total	301 873	55 812	718	8 577	33 346	151 606

Lanjutan Tabel/Continued Table 4.2.26

Kecamatan Subdistrict	Alat Kontrasepsi / Contraception Equipment				Pencapaian % Achievement%
	Tablet	Kondom Condom	Obat Medicine	Jumlah Total	
(1)	(9)	(10)	(11)	(12)	(13)
Kencong	2 595	44	-	8 590	105,71
Gumukmas	3 351	12	-	10 982	108,20
Puger	7 140	243	-	14 320	112,53
Wuluhan	7 645	217	-	20 460	144,71
Ambulu	4 169	145	-	15 799	129,90
Tempurejo	2 278	322	-	14 705	129,54
Silo	5 553	48	-	16 879	142,78
Mayang	3 771	159	-	10 469	125,92
Mumbulsari	3 513	156	-	10 699	126,21
Jenggawah	3 267	-	-	12 360	140,69
Ajung	4 513	51	-	12 104	133,54
Rambipuji	2 997	51	-	19 554	181,88
Balung	3 126	34	-	8 603	66,96
Umbulsari	2 950	33	-	9 264	120,00
Semboro	1 584	25	-	5 634	98,14
Jombang	1 448	155	-	7 349	109,65
Sumberbaru	5 186	331	-	16 014	130,21
Tanggul	4 273	166	-	13 827	119,17
Bangsalsari	5 113	28	-	16 013	127,60
Panti	3 005	14	-	9 756	116,14
Sukorambi	1 430	6	-	5 270	103,86
Arjasa	961	15	-	5 631	78,23
Pakusari	1 745	9	-	7 118	100,27
Kalisat	2 834	27	-	11 317	109,48
Ledokombo	4 460	89	-	10 643	105,88
Sumberjambe	3 506	-	-	9 471	94,05
Sukowono	1 962	101	-	8 960	129,42
Jelbuk	887	8	-	4 804	116,12
Kaliwates	3 348	119	-	16 623	136,71
Sumbersari	3 252	296	-	15 498	110,49
Patrang	2 308	104	-	8 521	76,99
Jumlah / Total	104 170	3 008	-	357 237	118,34

Sumber: Dinas Pemberdayaan Perempuan, Perlindungan Anak dan Keluarga Berencana Kabupaten Jember.

Source: Board of Women empowerment, Child Protection and Family Planning Regency of Jember

Catatan/Note: AKDR : Alat Kontrasepsi Dalam Rahim (Intra Uterus Device),

MOP : Medis Operasi Pria (Male Med. Operation),

MOW : Medis Operasi Wanita (Female Med. Operation)

Tabel
Table 4.2.27

Banyaknya PUS dan Pencapaian Peserta KB Aktif Menurut Kecamatan di Kabupaten Jember, 2019
The Number of PUS (Couple at Fertile Age) and Achievement of Active KB Member According to Subdistrict in Jember Regency, 2019

Kecamatan Subdistrict	PUS Couple at Fertile Age	Peserta KB Aktif Active KB Member	%
(1)	(2)	(3)	(4)
Kecong	11 705	8 590	0,73
Gumukmas	14 913	10 982	0,74
Puger	26 094	18 504	0,71
Wuluhan	26 015	20 460	0,79
Ambulu	21 385	15 799	0,74
Tempurejo	18 689	14 705	0,79
Silo	23 597	16 879	0,72
Mayang	14 164	10 469	0,74
Mumbulsari	13 692	10 699	0,78
Jenggawah	15 145	11 365	0,75
Ajung	16 926	12 104	0,72
Rambipuji	13 320	9 284	0,70
Balung	12 634	8 603	0,68
Umbulsari	12 855	9 264	0,72
Semboro	7 716	5 634	0,73
Jombang	10 137	7 346	0,72
Sumberbaru	22 590	16 014	0,71
Tanggul	18 537	13 827	0,75
Bangsalsari	21 526	16 013	0,74
Panti	13 825	9 756	0,71
Sukorambi	7 007	5 270	0,75
Arjasa	7 839	5 631	0,72
Pakusari	9 899	7 117	0,72
Kalisat	14 051	11 317	0,81
Ledokombo	14 503	10 643	0,73
Sumberjambe	12 704	9 451	0,74
Sukowono	12 502	8 960	0,72
Jelbuk	6 484	4 804	0,74
Kaliwates	23 175	16 623	0,72
Sumbersari	21 375	15 498	0,73
Patrang	14 504	8 521	0,59
Jumlah / Total	479 508	350 132	0,73

Sumber: Dinas Pemberdayaan Perempuan, Perlindungan Anak dan Keluarga Berencana Kabupaten Jember.
Source: Board of Women empowerment, Child Protection and Family Planning Regency of Jember

Tabel
Table 4.2.27

Perkembangan Peserta KB Aktif Menurut Jenis Alat Kontrasepsi yang Digunakan di Kabupaten Jember, 2019
The Development of Active KB Member According to Type of Contraception Equipment Used in Jember Regency, 2019

Alat Kontrasepsi Contraception Equipment	2014	2015	2016	2017	2018	2019
(1)	(2)	(3)	(4)	(5)	(6)	(7)
1. AKDR/IUD	90 044	81 479	67 883	60 753	64 358	45 541
2. Tablet	124 127	122 876	112 861	103 257	109 961	104 134
3. Kondom/ <i>Condom</i>	3 583	3 252	3 270	3 318	3 715	3 007
4. MOP	1 017	971	714	627	677	713
5. MOW	10 081	9 494	9 357	9 267	9 967	8 578
6. Suntik / <i>Injection</i>	134 542	139 858	138 611	135 830	146 631	155 790
7. Susuk / <i>Implant</i>	36 252	35 401	36 368	37 511	41 061	33 326
8. Obat / <i>Medicine</i>	-	-	-	-	-	-
Jumlah / Total	399 646	393 331	369 064	350 563	376 370	351 089

Sumber: Dinas Pemberdayaan Perempuan, Perlindungan Anak dan Keluarga Berencana Kabupaten Jember.

Source: Board of Women empowerment, Child Protection and Family Planning Regency of Jember

4.3 AGAMA DAN SOSIAL LAINNYA RELIGION AND OTHER SOCIAL AFFAIRS

Tabel 4.3.1 Jumlah Penduduk Menurut Kecamatan dan Agama yang Dianut, 2019
Population by Subdistrict and Religion, 2019

Kecamatan Subdistrict	Islam	Protestan Protestant	Katolik Catholic	Hindu	Budha Buddha	Konghuchu	Aliran Kepercayaan
(1)	(2)	(3)	(4)	(5)	(6)	(7)	(8)
Kencong	71 079	1 147	77	25	30	1	1
Gumukmas	86 985	198	37	47	11	-	1
Puger	123 078	374	104	6	23	2	39
Wuluhan	125 711	186	197	18	13	-	9
Ambulu	116 915	1 369	324	14	61	3	12
Tempurejo	80 089	197	64	11	-	-	5
Silo	106 954	249	42	19	21	1	1
Mayang	52 032	105	81	23	6	2	-
Mumbulsari	68 146	40	17	4	4	-	1
Jenggawah	88 670	184	79	3	32	2	45
Ajung	83 082	107	43	13	24	-	1
Rambipuji	86 979	450	242	8	72	3	8
Balung	84 120	317	141	9	58	1	1
Umbulsari	77 576	213	229	637	10	-	5
Semboro	190 597	228	146	3	2	-	-
Jombang	55 664	143	22	196	2	-	-
Sumberbaru	112 791	139	45	4	-	-	30
Tanggul	91 594	462	222	40	83	3	3
Bangsalsari	124 348	297	42	8	5	2	1
Panti	67 162	45	27	1	3	1	1
Sukorambi	41 055	51	36	12	2	-	-
Arjasa	41 678	65	15	7	-	-	1
Pakusari	45 686	89	69	6	10	2	-
Kalisat	80 001	301	81	2	26	2	3
Ledokombo	69 590	94	21	10	6	3	-
Sumberjambe	62 419	358	31	3	16	-	-
Sukowono	61 050	332	48	6	31	2	-
Jelbuk	32 744	14	3	1	3	-	6
Kaliwates	116 386	4 081	3 487	132	646	37	9
Sumbersari	126 311	1 632	819	313	146	11	1
Patrang	99 738	1 395	573	96	65	4	4
Jumlah / Total	2 670 230	14 862	7 364	1 677	1 411	82	188

Sumber : Dinas Kependudukan dan Pencatatan Sipil Kabupaten Jember

Source : Department of Population and Civil Registration of Jember Regency

Tabel
Table 4.3.2

Jumlah Tempat Peribadatan Menurut Kecamatan, 2019
Number of Places of Worship by Subdistrict and Religion, 2019

Kecamatan Subdistrict	Masjid Mosque	Mushola Pray Room	Gereja Protestan Protestant Church	Gereja Katholik Catholic Church	Pura Temple	Vihara
(1)	(2)	(3)	(4)	(5)	(6)	(7)
Kencong	43	234	3	1	-	-
Gumukmas	54	347	2	-	1	-
Puger	70	550	3	1	-	-
Wuluhan	143	321	1	2	-	-
Ambulu	82	162	6	1	-	-
Tempurejo	69	22	3	1	-	-
Silo	148	327	1	1	-	-
Mayang	91	324	1	-	-	-
Mumbulsari	29	40	1	-	-	-
Jenggawah	56	372	3	-	-	-
Ajung	78	235	-	-	-	-
Rambipuji	69	359	4	-	-	-
Balung	58	67	2	1	-	-
Umbulsari	59	129	4	1	6	-
Semboro	39	149	4	1	-	-
Jombang	41	316	-	-	1	-
Sumberbaru	182	403	1	1	-	-
Tanggul	97	207	5	1	1	-
Bangsalsari	179	281	2	-	-	-
Panti	90	438	-	-	-	1
Sukorambi	58	14	-	-	-	-
Arjasa	39	13	1	1	-	-
Pakusari	53	65	3	-	-	-
Kalisat	49	47	3	-	-	-
Ledokombo	70	88	-	-	-	-
Sumberjambe	98	323	4	-	-	-
Sukowono	103	96	1	-	-	-
Jelbuk	77	350	-	-	-	-
Kaliwates	76	119	8	2	-	3
Sumbersari	116	78	7	-	1	-
Patrang	57	93	5	-	2	-
Jumlah / Total	2 473	6 569	78	15	12	4

Catatan/Note: ...

Sumber/Source: Kementerian Agama Kabupaten Jember/ Religion Ministry Registry of Jember

Tabel
Table 4.3.3

Jumlah Desa¹/Kelurahan yang Mengalami Bencana Alam² Menurut Kecamatan, 2017-2019
Number of Villages¹ that Had Natural Disaster² by Subdistrict, , 2017-2019

Kecamatan Subdistrict	Banjir/Flood			Abrasi/Abration		
	2017	2018	2019	2017	2018	2019
(1)	(2)	(3)	(4)	(5)	(6)	(7)
Kencong	-	2	-	-	-	-
Gumukmas	3	3	2	-	-	-
Puger	1	1	1	-	1	1
Wuluhan	3	3	2	-	-	-
Ambulu	-	-	1	-	-	-
Tempurejo	-	8	1	-	-	-
Silo	-	4	1	-	-	-
Mayang	-	1	-	-	-	-
Mumbulsari	1	3	1	-	-	-
Jenggawah	-	4	-	-	-	-
Ajung	-	3	-	-	-	-
Rambipuji	1	3	1	-	-	-
Balung	-	3	-	-	-	-
Umbulsari	-	1	-	-	-	-
Semboro	2	4	-	-	-	-
Jombang	1	1	-	-	-	-
Sumberbaru	1	7	-	-	-	-
Tanggul	-	2	-	-	-	-
Bangsalsari	4	4	2	-	-	-
Panti	-	-	-	-	-	-
Sukorambi	-	-	1	-	-	-
Arjasa	-	-	-	-	-	-
Pakusari	-	-	-	-	-	-
Kalisat	-	2	1	-	-	-
Ledokombo	-	1	-	-	-	-
Sumberjambe	-	-	-	-	-	-
Sukowono	-	-	-	-	-	-
Jelbuk	-	-	2	-	-	-
Kaliwates	-	2	1	-	-	-
Sumbersari	1	2	-	-	-	-
Patrang	2	3	1	-	-	-
Jumlah / Total	20	67	18	-	1	1

Lanjutan Tabel/Continued Table 4.3.3

Kecamatan Subdistrict	Gempa Bumi/Earthquake			Kekeringan/Dryness		
	2017	2018	2019	2017	2018	2019
(1)	(8)	(9)	(10)	(11)	(12)	(13)
Kecong	-	-	-	-	-	1
Gumukmas	-	-	-	-	1	-
Puger	-	-	1	-	2	-
Wuluhan	-	-	1	-	-	-
Ambulu	-	-	1	-	-	1
Tempurejo	-	-	3	-	1	-
Silo	-	-	1	-	-	-
Mayang	-	-	-	-	-	-
Mumbulsari	-	-	-	-	1	1
Jenggawah	-	-	1	-	-	-
Ajung	-	-	2	-	-	-
Rambipuji	-	1	3	-	-	-
Balung	-	-	-	-	-	-
Umbulsari	-	-	-	-	-	-
Semoro	-	-	-	-	-	-
Jombang	-	-	-	-	-	-
Sumberbaru	-	-	2	-	-	-
Tanggul	-	-	-	-	-	-
Bangsalsari	-	-	-	-	-	-
Panti	-	-	-	-	-	-
Sukorambi	-	-	1	-	1	-
Arjasa	-	-	1	-	1	-
Pakusari	-	1	1	-	-	-
Kalisat	-	-	4	-	-	-
Ledokombo	-	-	3	-	-	1
Sumberjambe	-	1	-	-	-	-
Sukowono	-	-	1	-	-	-
Jelbuk	-	-	1	-	-	-
Kaliwates	-	-	2	-	1	-
Sumbersari	-	-	-	-	-	-
Patrang	-	-	4	-	-	1
Jumlah / Total	-	3	33	-	8	5

Lanjutan Tabel/Continued Table 4.3.3

Kecamatan Subdistrict	Tanah Longsor/Landslide			Angin Puting Beliung/Tornado		
	2017	2018	2019	2017	2018	2019
(1)	(14)	(15)	(16)	(17)	(18)	(19)
Kecong	1	-	-	-	-	1
Gumukmas	1	1	-	1	2	-
Puger	2	-	2	1	-	2
Wuluhan	-	-	-	1	1	1
Ambulu	-	-	-	1	2	2
Tempurejo	-	1	2	-	2	2
Silo	5	14	2	3	3	10
Mayang	-	1	-	3	-	4
Mumbulsari	-	-	-	1	5	10
Jenggawah	-	-	-	3	2	2
Ajung	-	1	-	2	11	10
Rambipuji	-	2	1	1	-	5
Balung	-	-	-	1	1	3
Umbulsari	-	-	-	-	-	1
Semoro	1	-	-	-	-	-
Jombang	-	-	-	1	-	3
Sumberbaru	3	3	2	-	-	3
Tanggul	7	3	2	-	1	2
Bangsalsari	2	-	-	4	2	4
Panti	-	2	-	1	4	9
Sukorambi	1	3	1	1	3	3
Arjasa	2	7	1	-	1	3
Pakusari	-	-	-	3	2	3
Kalisat	1	2	-	-	1	4
Ledokombo	-	1	1	2	7	5
Sumberjambe	1	-	-	2	-	1
Sukowono	-	-	-	-	-	1
Jelbuk	1	2	4	1	-	3
Kaliwates	2	5	4	4	4	7
Sumbersari	-	-	-	7	7	14
Patrang	3	3	2	5	7	7
Jumlah / Total	33	51	24	49	68	125

Lanjutan Tabel/Continued Table 4.3.3

Kecamatan Subdistrict	Gunung Meletus/Eruption			Kebakaran Hutan dan Lahan/ Forest and Land Fires		
	2017	2018	2019	2017	2018	2019
(1)	(20)	(21)	(22)	(23)	(24)	(25)
Kencong	-	-	-	-	-	-
Gumukmas	-	-	-	-	-	1
Puger	-	-	-	-	-	4
Wuluhan	-	-	-	1	-	2
Ambulu	-	-	-	-	-	1
Tempurejo	-	-	-	1	-	2
Silo	-	-	-	-	-	4
Mayang	-	-	-	-	-	-
Mumbulsari	-	-	-	-	-	-
Jenggawah	-	-	-	-	-	-
Ajung	-	-	-	-	1	2
Rambipuji	-	-	-	-	-	-
Balung	-	-	-	-	1	-
Umbulsari	-	-	-	-	-	-
Semoro	-	-	-	-	-	-
Jombang	-	-	-	-	-	-
Sumberbaru	-	-	-	-	-	-
Tanggul	-	-	-	-	1	-
Bangsalsari	-	-	-	-	1	-
Panti	-	-	-	-	-	4
Sukorambi	-	-	-	-	-	-
Arjasa	-	-	-	-	1	-
Pakusari	-	-	-	-	1	1
Kalisat	-	-	-	-	-	1
Ledokombo	-	-	-	-	-	3
Sumberjambe	-	-	-	-	-	1
Sukowono	-	-	-	-	-	-
Jelbuk	-	-	-	-	1	1
Kaliwates	-	-	-	-	5	-
Sumbersari	-	-	-	-	4	7
Patrang	-	-	-	-	-	-
Jumlah / Total	-	-	-	2	16	34

Catatan/Note: ...

Sumber/Source: BPBD Kabupaten Jember/Regional Disaster Management Agency of Jember Regency

Tabel
Table 4.3.4

Banyaknya Jemaah Haji Menurut Kecamatan dan Jenis Kelamin, 2019
The Number of Pilgrims to Mecca According to Subdistrict and Sex, 2019

Kecamatan Subdistrict	Laki-Laki/ Male	Perempuan/ Female	Jumlah/ Total
(1)	(2)	(3)	(4)
Kencong	27	34	61
Gumuk Mas	44	39	83
Puger	58	46	104
Wuluhan	39	36	75
Ambulu	48	44	92
Tempurejo	17	13	30
Silo	66	39	105
Mayang	20	13	33
Mumbulsari	12	7	19
Jenggawah	32	24	56
Ajung	23	19	42
Rambipuji	23	32	55
Balung	30	25	55
Umbulsari	23	17	40
Semboro	17	17	34
Jombang	9	8	17
Sumberbaru	23	15	38
Tanggul	36	28	64
Bangsalsari	38	20	58
Panti	22	18	40
Sukorambi	10	5	15
Arjasa	17	15	32
Pakusari	23	13	36
Kalisat	63	45	108
Ledokombo	44	22	66
Sumberjambe	61	27	88
Sukowono	72	58	130
Jelbuk	40	26	66
Kaliwates	61	61	122
Sumbersari	67	65	132
Patrang	43	45	88
Kabupaten Jember	1 108	876	1 984

Catatan/Note: ...

Sumber/Source: Kementerian Agama Kabupaten Jember/ Religion Ministry Regency of Jember

Tabel
Table 4.3.5 **Tentang Perkara yang Diterima Menurut Jenisnya, 2019**
Concerning Cases Received by Type, 2019

Jenis Perkara Type Case	Jan.	Feb.	Mar.	Apr.
(1)	(2)	(3)	(4)	(5)
Izin Poligami/ Polygamy	1	1	-	1
Pencegahan Perkawinan / Marriage prevention	-	-	-	-
Penolakan Perkawinan oleh PPN / Rejection of Marriage with PPN	-	-	-	-
Pembatalan Perkawinan / Nullified Marriage	-	-	-	-
Cerai Talak / Divorce	170	164	132	130
"Cerai Gugat / Lawsuit for divorce"	488	398	384	350
Harta Bersama/ Joint Treasures	1	1	1	-
Penguasaan Anak/ Child Mastery	1	1	-	1
"Nafkah Anak oleh Ibu Karena Ayah Tidak Mampu / Mother's income for children because the father is not able"	-	-	-	-
"Hak-hak Bekas Istri/Kewajiban Bekas Suami / Rights of Former Wives / Obligations of Former Husbands"	-	-	-	-
"Pengesahan/ Pengangkatan Anak / Ratification / Appointment of Children"	1	-	-	1
"Pencabutan Kekuasaan Orang Tua / Revocation of Parental Power"	-	-	-	-
Perwalian / Guardianship	6	9	6	9
Pencabutan Kekuasaan Wali / Revocation of Guardian's Power	-	-	-	-
Penunjukkan Orang Lain sebagai Wali oleh Pengadilan / Appoint Others as Guardians by the Court	-	-	-	-
"Ganti Rugi Terhadap Wali / Compensation For Guardians"	-	-	-	-
Asal Usul Anak / The Origin of Children	1	-	1	-
Penolakan Kawin Campur / Rejection of Mixed Marriage	-	-	-	-
Istibat Nikah	59	45	161	51
Izin Kawin / Marriage License	-	-	-	-
Dispensasi Kawin / Marriage Dispensation	9	14	9	14
Wali Adhol	7	-	3	2
EKONOMI SYARIA'AH / SYARIA'AH ECONOMY	-	1	-	-
Kewarisan / Inheritance	1	1	2	1
Wasiat	-	-	-	-
Hibah	-	1	-	1
Wakaf	-	-	-	-
Shodaqoh	-	-	-	-
Penetapan Ahli Waris / Determination of Heirs	11	4	2	3
I. LAIN-LAIN / ETC	64	69	60	53
Jumlah / Total	820	709	761	617

Lanjutan Tabel/Continued Table 4.3.5

Jenis Perkara Type Case	Mei	Jun.	Jul.	Agus.
(1)	(6)	(7)	(8)	(9)
Izin Poligami/ Polygamy	1	-	-	2
Pencegahan Perkawinan / Marriage prevention	-	-	-	-
Penolakan Perkawinan oleh PPN / Rejection of Marriage with PPN	-	-	-	-
Pembatalan Perkawinan / Nullified Marriage	-	-	-	-
Cerai Talak / Divorce	106	148	197	146
"Cerai Gugat / Lawsuit for divorce"	278	403	540	436
Harta Bersama/ Joint Treasures	1	2	1	4
Penguasaan Anak/ Child Mastery	1	-	-	1
"Nafkah Anak oleh Ibu Karena Ayah Tidak Mampu / Mother's income for children because the father is not able"	-	-	-	1
"Hak-hak Bekas Istri/Kewajiban Bekas Suami / Rights of Former Wives / Obligations of Former Husbands"	-	-	-	-
"Pengesahan/ Pengangkatan Anak / Ratification / Appointment of Children"	-	-	-	2
"Pencabutan Kekuasaan Orang Tua / Revocation of Parental Power"	-	-	-	-
Perwalian / Guardianship	7	4	13	5
Pencabutan Kekuasaan Wali / Revocation of Guardian's Power	-	-	-	-
Penunjukkan Orang Lain sebagai Wali oleh Pengadilan / Appoint Others as Guardians by the Court	-	-	-	-
"Ganti Rugi Terhadap Wali / Compensation For Guardians"	-	-	-	-
Asal Usul Anak / The Origin of Children	-	1	1	1
Penolakan Kawin Campur / Rejection of Mixed Marriage	-	-	-	-
Istbat Nikah	31	31	63	54
Izin Kawin / Marriage License	-	-	-	-
Dispensasi Kawin / Marriage Dispensation	7	15	7	16
Wali Adhol	1	1	4	-
EKONOMI SYARIA'AH / SYARIA'AH ECONOMY	1	-	-	-
Kewarisan / Inheritance	1	-	1	3
Wasiat	-	-	-	-
Hibah	-	-	2	-
Wakaf	-	-	-	-
Shodaqoh	-	-	-	-
Penetapan Ahli Waris / Determination of Heirs	5	1	5	2
I. LAIN-LAIN / ETC	51	52	88	45
Jumlah / Total	491	658	922	718

Lanjutan Tabel/Continued Table 4.3.5

Jenis Perkara Type Case	Sept.	Okt.	Nop.	Des.	Jumlah Total
(1)	(10)	(11)	(12)	(13)	(14)
Izin Poligami/ Polygamy	-	1	-	1	8
Pencegahan Perkawinan / Marriage prevention	-	-	-	-	0
Penolakan Perkawinan oleh PPN / Rejection of Marriage with PPN	-	-	-	-	0
Pembatalan Perkawinan / Nullified Marriage	-	-	-	-	0
Cerai Talak / Divorce	154	170	157	127	1 801
"Cerai Gugat / Lawsuit for divorce"	407	478	375	325	4 862
Harta Bersama/ Joint Treasures	1	1	-	1	14
Penguasaan Anak/ Child Mastery	-	1	-	-	6
"Nafkah Anak oleh Ibu Karena Ayah Tidak Mampu / Mother's income for children because the father is not able"	-	-	-	-	1
"Hak-hak Bekas Istri/Kewajiban Bekas Suami / Rights of Former Wives / Obligations of Former Husbands"	-	-	-	-	0
"Pengesahan/ Pengangkatan Anak / Ratification / Appointment of Children"	1	1	-	-	6
"Pencabutan Kekuasaan Orang Tua / Revocation of Parental Power"	-	-	-	-	0
Perwalian / Guardianship	12	11	12	5	99
Pencabutan Kekuasaan Wali / Revocation of Guardian's Power	-	-	-	-	0
Penunjukkan Orang Lain sebagai Wali oleh Pengadilan / Appoint Others as Guardians by the Court	-	-	-	-	0
"Ganti Rugi Terhadap Wali / Compensation For Guardians"	-	-	-	-	0
Asal Usul Anak / The Origin of Children	-	-	1	-	6
Penolakan Kawin Campur / Rejection of Mixed Marriage	-	-	-	-	0
Istbat Nikah	54	69	45	51	714
Izin Kawin / Marriage License	-	-	-	-	0
Dispensasi Kawin / Marriage Dispensation	14	22	123	99	349
Wali Adhol	1	3	1	5	28
EKONOMI SYARIA'AH / SYARIA'AH ECONOMY	1	1	-	-	4
Kewarisan / Inheritance	4	2	3	4	23
Wasiat	-	-	-	-	0
Hibah	-	-	1	-	5
Wakaf	-	-	-	-	0
Shodaqoh	-	-	-	-	0
Penetapan Ahli Waris / Determination of Heirs	3	1	1	1	39
I. LAIN-LAIN / ETC	52	69	46	39	688
Jumlah / Total	704	830	765	658	8 653

Catatan/Note: ...

Sumber/Source: Kantor Pengadilan Agama Kabupaten Jember/ Religious Court Regency of Jember

Tabel
Table 4.3.6

Tentang Perkara yang Diputus Menurut Jenisnya, 2019
Regarding Case Decided According to Type 2019 Jember Religious Court

Jenis Perkara / Type Case	Jan.	Feb.	Mar.	Apr.
(1)	(2)	(3)	(4)	(5)
Sisa Bulan Lalu / Months Ago	889	916	911	920
Diterima / Received	820	709	761	617
Jumlah / Total	1709	1625	1672	1537
Dicabut / Revoked	28	24	20	16
A. PERKAWINAN / MARRIAGE	-	-	-	-
Izin Poligami / Polygamy	-	-	1	-
Pencegahan Perkawinan / Marriage prevention	-	-	-	-
Penolakan Perkawinan oleh PPN / Rejection of Marriage with PPN	-	-	-	-
Pembatalan Perkawinan / Nullified Marriage	-	-	-	-
Kelalaian atas Kewajiban Suami / Negligence of Husband's Obligations	-	-	-	-
Cerai Talak / Divorce	161	144	155	160
"Cerai Gugat / Lawsuit for divorce"	450	395	425	421
Harta Bersama/ Joint Treasures	-	-	1	-
Penguasaan Anak/ Child Mastery	2	1	-	-
"Naikah Anak oleh Ibu Karena Ayah Tidak Mampu / Mother's income for children because the father is not able"	-	-	-	-
"Hak-hak Bekas Istri/Kewajiban Bekas Suami / Rights of Former Wives / Obligations of Former Husbands"	-	-	-	-
"Pengesahan/ Pengangkatan Anak / Ratification / Appointment of Children"	-	-	1	1
"Pencabutan Kekuasaan Orang Tua / Revocation of Parental Power"	-	-	-	-
Perwalian / Guardianship	9	2	10	8
Pencabutan Kekuasaan Wali / Revocation of Guardian's Power	-	-	-	-
Penujukkan Orang Lain sebagai Wali oleh Pengadilan / Appoint Others as Guardians by the Court	-	-	-	-
"Ganti Rugi Terhadap Wali / Compensation For Guardians"	-	-	-	-
Asal Usul Anak / The Origin of Children	-	1	1	-
Penolakan Kawin Campur / Rejection of Mixed Marriage	-	-	-	-
Istbat Nikah	45	47	46	153
Izin Kawin / Marriage License	-	-	-	-
Dispensasi Kawin / Marriage Dispensation	9	14	11	11
Wali Adhol	2	5	2	2
B. EKONOMI SYARIAH / SYARIAH ECONOMY	-	-	-	-
C. KEWARISAN / Inheritance	2	-	-	-
D. WASIAT	-	-	-	-
E. HIBAH	-	-	-	-
F. WAKAF	-	-	-	-
G. ZAKAT/INFAQ	-	-	-	-
H. P3HP	2	8	5	2
I. LAIN-LAIN / ETC	68	57	66	56
"Ditolak / Rejected"	2	2	1	1
"Tidak Diterima/ Not accepted"	5	5	3	5
"GUGUR / FALL"	8	5	2	4
"Dicoret / Crossed out"	-	4	2	4
Jumlah/ Total	793	714	752	844
"SISA AKHIR / END OF REST"	916	911	920	693
Perkara yang sudah di mutasi / Cases that have been mutated	793	714	752	844
"KETERANGAN / INFORMATION"				

Lanjutan Tabel/Continued Table 4.3.6

Jenis Perkara / Type of Case	Mei.	Jun.	Jul.	Agust.
(1)	(6)	(7)	(8)	(9)
Sisa Bulan Lalu / Months Ago	693	557	827	747
Diterima / Received	491	658	922	718
Jumlah / Total	1184	1215	1749	1465
Dicabut / Revoked	17	12	25	21
A. PERKAWINAN / MARRIAGE	-	-	-	-
Izin Poligami / Polygamy	-	1	-	-
Pencegahan Perkawinan / Marriage prevention	-	-	-	-
Penolakan Perkawinan oleh PPN / Rejection of Marriage with PPN	-	-	-	-
Pembatalan Perkawinan / Nullified Marriage	-	-	-	-
Kelalaian atas Kewajiban Suami / Negligence of Husband's Obligations	-	-	-	-
Cerai Talak / Divorce	125	81	217	145
"Cerai Gugat / Lawsuit for divorce"	340	219	574	442
Harta Bersama/ Joint Treasures	-	-	-	1
Penguasaan Anak/ Child Mastery	-	2	-	-
"Nafkah Anak oleh Ibu Karena Ayah Tidak Mampu / Mother's income for children because the father is not able"	-	-	-	-
"Hak-hak Bekas Istri/Kewajiban Bekas Suami / Rights of Former Wives / Obligations of Former Husbands"	-	-	-	-
"Pengesahan/ Pengangkatan Anak / Ratification / Appointment of Children"	-	-	-	2
"Pencabutan Kekuasaan Orang Tua / Revocation of Parental Power"	-	-	-	-
Perwalian / Guardianship	7	1	13	9
Pencabutan Kekuasaan Wali / Revocation of Guardian's Power	-	-	-	-
Penunjukkan Orang Lain sebagai Wali oleh Pengadilan / Appoint Others as Guardians by the Court	-	-	-	-
"Ganti Rugi Terhadap Wali / Compensation For Guardians"	-	-	-	-
Asal Usul Anak / The Origin of Children	-	-	1	1
Penolakan Kawin Campur / Rejection of Mixed Marriage	-	-	-	-
Istibat Nikah	50	21	48	63
Izin Kawin / Marriage License	-	-	-	-
Dispensasi Kawin / Marriage Dispensation	10	4	17	15
Wali Adhol	2	-	5	1
B. EKONOMI SYARIAH / SYARIAH ECONOMY	-	-	-	-
C. KEWARISAN / Inheritance	-	1	-	-
D. WASIAT	-	-	-	-
E. HIBAH	-	-	-	-
F. WAKAF	-	-	-	-
G. ZAKAT/INFAQ	-	-	-	-
H. P3HP	2	5	4	4
I. LAIN-LAIN / ETC	66	32	88	59
"Ditolak / Rejected"	3	2	1	3
"Tidak Diterima/ Not accepted"	2	1	1	2
"GUGUR / FALL"	1	1	6	1
"Dicoret / Crossed out"	2	5	2	2
Jumlah/ Total	627	388	1002	771
"SISA AKHIR / END OF REST"	557	827	747	694
Perkara yang sudah di minutasasi / Cases that have been mutated	627	388	1002	771
"KETERANGAN / INFORMATION"				

Lanjutan Tabel/Continued Table 4.3.6

Jenis Perkara / Type Case	Sept	Okt.	Nop.	Des.	Jml.
(1)	(10)	(11)	(12)	(13)	(14)
Sisa Bulan Lalu / Months Ago	694	708	756	760	889
Diterima / Received	704	830	765	658	8 653
Jumlah / Total	1 398	1538	1521	1418	9 542
Dicabut / Revoked	24	27	30	31	275
A. PERKAWINAN / MARRIAGE	-	-	-	-	-
Izin Poligami/ Polygamy	1	-	-	1	4
Pencegahan Perkawinan / Marriage prevention	-	-	-	-	-
Penolakan Perkawinan oleh PPN / Rejection of Marriage with PPN	-	-	-	-	-
Pembatalan Perkawinan / Nullified Marriage	-	-	-	-	-
Kelalaian atas Kewajiban Suami / Negligence of Husband's Obligations	-	-	-	-	-
Cerai Talak / Divorce	146	155	129	202	1 820
"Cerai Gugat / Lawsuit for divorce"	392	436	404	518	5 016
Harta Bersama/ Joint Treasures	-	1	2	1	6
Penguasaan Anak/ Child Mastery	-	1	-	-	6
"Nafkah Anak oleh Ibu Karena Ayah Tidak Mampu / Mother's income for children because the father is not able"	-	-	-	1	1
"Hak-hak Bekas Istri/Kewajiban Bekas Suami / Rights of Former Wives / Obligations of Former Husbands"	-	-	-	-	-
"Pengesahan / Pengangkatan Anak / Ratification / Appointment of Children"	1	1	-	-	6
"Pencabutan Kekuasaan Orang Tua / Revocation of Parental Power"	-	-	-	-	-
Perwalian / Guardianship	7	11	8	11	96
Pencabutan Kekuasaan Wali / Revocation of Guardian's Power	-	-	-	-	-
Penunjukkan Orang Lain sebagai Wali oleh Pengadilan / Appoint Others as Guardians by the Court	-	-	-	-	-
"Ganti Rugi Terhadap Wali / Compensation For Guardians"	-	-	-	-	-
Asal Usul Anak / The Origin of Children	1	-	-	1	6
Penolakan Kawin Campur / Rejection of Mixed Marriage	-	-	-	-	-
Istibat Nikah	49	63	50	65	700
Izin Kawin / Marriage License	-	-	-	-	-
Dispensasi Kawin / Marriage Dispensation	12	14	66	149	332
Wali Adhol	1	-	2	4	26
B. EKONOMI SYARIAH / SYARIAH ECONOMY	-	1	-	-	1
C. KEWARISAN / Inheritance	-	2	1	2	8
D. WASIAT	-	-	-	-	-
E. HIBAH	-	-	-	-	-
F. WAKAF	-	-	-	-	-
G. ZAKAT/INFAQ	-	-	-	-	-
H. P3HP	1	3	2	1	39
I. LAIN-LAIN / ETC	46	60	59	45	702
"Ditolak / Rejected"	2	1	2	1	21
"Tidak Diterima/ Not accepted"	4	5	1	4	38
"GUGUR / FALL"	2	1	2	4	37
"Dicoret / Crossed out"	1	-	3	4	29
Jumlah/ Total	690	782	761	1 045	9 169
"SISA AKHIR / END OF REST"	708	756	760	373	373
Perkara yang sudah di minutasikan / Cases that have been mutated	690	782	761	1 045	9 169
"KETERANGAN / INFORMATION"					

Sumber/Source: Kantor Pengadilan Agama Kabupaten Jember/ Religious Court Regency of Jember

4.4 KEMISKINAN POVERTY

Tabel 4.4.1 — **Garis Kemiskinan, Jumlah, dan Persentase Penduduk Miskin di Kabupaten Jember, 2012–2019**
Poverty Line, Number, and Percentage of Poor People in Jember Regency, 2012–2019

Tahun Year	Garis Kemiskinan (rupiah/kapita/bulan) Poverty Line (rupiah/capita/month)	Jumlah Penduduk Miskin (ribu) Number of Poor People (thousand)	Persentase Penduduk Miskin Percentage of Poor People
(1)	(2)	(3)	(4)
2012	242 440	280,00	11,81
2013	260 106	278,50	11,68
2014	267 962	270,40	11,28
2015	283 510	269,54	11,22
2016	299 823	265,10	10,97
2017	310 650	266,90	11,00
2018	324 174	243,42	9,98
2019	339 685	226,57	9,25

Sumber/Source: .BPS, Survei Sosial Ekonomi Nasional Maret/BPS-Statistics Indonesia, March National Socioeconomic Survey

Tabel
Table 4.4.2

Indeks Kedalaman Kemiskinan dan Indeks Keparahan Kemiskinan di Kabupaten Jember, 2012–2019
Poverty Gap Index and Poverty Severity Index in Jember Regency, 2012–2019

Tahun Year	Indeks Kedalaman Kemiskinan Poverty Gap Index	Indeks Keparahan Kemiskinan Poverty Severity Index
(1)	(2)	(3)
2012	1,60	0,34
2013	1,25	0,22
2014	1,47	0,31
2015	1,58	0,33
2016	1,33	0,29
2017	1,33	0,28
2018	1,45	0,33
2019	1,22	0,24

Sumber/Source: .BPS, Survei Sosial Ekonomi Nasional Maret/BPS-Statistics Indonesia, March National Socioeconomic Survey

Tabel
Table 4.4.3

**Banyaknya Desa/Kelurahan dan Jatah Beras Program Raskin (Kg)
Menurut Kecamatan di Kabupaten Jember, 2019**
*The Number of Village, PKS-BBM Family, Rice Allocation Raskin(Kg) By
Subdistrict in Jember Regency, 2019*

Kecamatan Subdistrict	Jumlah Desa Number of Village	Jatah Beras Raskin (Kg) Rice Allocation Raskin (Kg)	RumahTangga Miskin (RTS-PM) Family Destitute
(1)	(2)	(3)	(4)
Kencong
Gumuk Mas
Puger
Wuluhan
Ambulu
Tempurejo
Silo
Mayang
Mumbulsari
Jenggawah
Ajung
Rambipuji
Balung
Umbulsari
Semoro
Jombang
Sumberbaru
Tanggul
Bangsalsari
Panti
Sukorambi
Arjasa
Pakusari
Kalisat
Ledokombo
Sumberjambe
Sukowono
Jelbuk
Kaliwates
Sumbersari
Patrang
Kabupaten Jember

Sumber/Source: Bulog Divisi Regional XI Kabupaten Jember/ Logistic Bureau Regional Division XI Regency of Jember

4.5 KRIMINALITAS CRIME

Tabel 4.5.1 Banyaknya Narapidana Berdasarkan Putusan Pengadilan Menurut Jenis Hukuman dan Jenis Kelamin di Kabupaten Jember, 2019
The Number of Convict Based on Court Sentence According to Punishment Type and Sex in Jember Regency, 2019

Jenis Hukuman Punishment Type	Laki-Laki/ Male	Perempuan/ Female	Jumlah/ Total
(1)	(2)	(3)	(4)
Penjara > 5 Tahun/ Imprisoned > 5 Year	64	2	66
Penjara 1 - 5 tahun/ Imprisoned 1 - 5 year	289	8	297
Penjara < 1Tahun/ Imprisoned < 1Year	687	30	717
Pidana Kurungan / Fine Substitute	28	2	30
Kabupaten Jember	1 068	42	1 110

Sumber : Lembaga Pemasyarakatan Kabupaten Jember.

Source : Correctional Institution Regency of Jember

Tabel
Table 4.5.2

Banyaknya Narapidana Berdasarkan Putusan Pengadilan Menurut Kelompok Usia dan Jenis Kelamin di Kabupaten Jember, 2019
The Number of Convict Based on Court Sentence According to Age Group and Sex in Jember Regency, 2019

Kelompok Usia Age Group	Laki-Laki/ Male	Perempuan/ Female	Jumlah/ Total
(1)	(2)	(3)	(4)
Dewasa/ Adult	921	38	959
Pemuda/ Teen	130	4	134
Anak-anak/ Children	17	0	17
Kabupaten Jember	1 068	42	1 110

Sumber : Lembaga Pemasyarakatan Kabupaten Jember.

Source : Correctional Institution Regency of Jember

Tabel
Table 4.5.3

Banyaknya Narapidana dan Pidana Rumah Menurut Jenis Tindak Pidana Bulan Januari di Kabupaten Jember, 2019
The Number of Convict and Home Convict According to Type of Crime in January at Jember Regency, 2019

Jenis Tindak Pidana Type of Case	Laki-Laki / Male		Prrempuan / Female	
	Tahanan Inhabitant	Narapidana Convict	Tahanan Inhabitant	Narapidana Convict
(1)	(2)	(3)	(4)	(5)
Politik / Politics	-	-	-	-
Terhadap Kepala Negara / Against Head Of State	-	-	-	-
Terhadap Kepentingan Umum / Against Public Interest	-	-	-	-
Pembakaran/ Burning	-	-	-	-
Penyuapan / Bribery	-	-	-	-
Mata Uang/ Currency	-	7	-	-
Pemalsuan Materai/Surat/Stamp/ Letter Forgery	-	-	-	-
Kesusilaan/ Morality	-	8	-	-
Penjudian / Gambling	30	16	-	-
Penculikan / Kidnapping	-	-	-	-
Pembunuhan/ Murder	2	6	-	-
Penganiayaan/ Mistreatment	35	23	2	-
Pencurian/ Robbery	46	73	1	2
Perampokan/ Armed Robbery	12	15	-	-
Pemerasan/ Extortion	-	-	-	-
Penggelapan/ Blackout	13	20	-	2
Penipuan/ Deception	11	14	1	-
Perusakan/ Destruction	-	-	-	-
Dalam Jabatan/ In Charge	-	-	-	-
Penadahan/ Passing on Stolen Goods	10	10	-	-
Narkotik/ Narcotics	62	129	8	6
Ekonomi / Economic	-	-	-	-
Korupsi	9	6	2	1
Gelandangan / Vagrant	-	-	-	-
Perlindungan Anak	20	80	-	1
Laka Lantas	7	4	-	-
Tentang Kehutanan	4	5	-	-
Kekerasan Dalam Rumah Tangga	2	3	-	-
Trafiking	-	-	-	-
Kefarmasian/Obat-obatan	66	21	2	1
Sajam/Bahan Peledak	8	-	-	-
Konservasi Alam	1	8	1	-
Pertambangan Batu Bara/Mineral	-	1	-	-
Perbuatan Tidak Menyenangkan	1	1	-	-
Teroris/Terrorisme	-	2	-	-
Jumlah/Total	339	452	17	13

Sumber : Lembaga Pemasyarakatan Kabupaten Jember.

Source : Correctional Institution Regency of Jember

Tabel
Table 4.5.4

Banyaknya Narapidana dan Pidana Rumah Menurut Jenis Tindak Pidana Bulan Februari di Kabupaten Jember, 2019
The Number of Convict and Home Convict According to Type of Crime in February at Jember Regency, 2019

Jenis Tindak Pidana Type of Case	Laki-Laki / Male		Prrempuan / Female	
	Tahanan Inhabitant	Narapidana Convict	Tahanan Inhabitant	Narapidana Convict
(1)	(2)	(3)	(4)	(5)
Politik / Politics	-	-	-	-
Terhadap Kepala Negara / Against Head Of State	-	-	-	-
Terhadap Kepentingan Umum / Against Public Interest	-	-	-	-
Pembakaran/ Burning	-	-	-	-
Penyuapan / Bribery	-	-	-	-
Mata Uang/ Currency	-	4	-	-
Pemalsuan Materai/Surat/Stamp/ Letter Forgery	3	1	-	-
Kesusilaan/ Morality	2	1	-	-
Penjudian / Gambling	17	20	-	-
Penculikan / Kidnapping	-	-	-	-
Pembunuhan/ Murder	3	4	-	-
Penganiayaan/ Mistreatment	33	18	2	-
Pencurian/ Robbery	41	74	1	-
Perampokan/ Armed Robbery	6	18	-	-
Pemerasan/ Extortion	-	-	-	-
Penggelapan/ Blackout	10	19	1	1
Penipuan/ Deception	10	14	1	1
Perusakan/ Destruction	-	-	-	1
Dalam Jabatan/ In Charge	-	-	-	-
Penadahan/ Passing on Stolen Goods	3	6	-	-
Narkotik/ Narcotics	75	129	6	6
Ekonomi / Economic	-	-	-	-
Korupsi	9	6	2	1
Gelandangan / Vagrant	-	-	-	-
Perlindungan Anak	14	88	1	1
Laka Lantas	11	4	-	-
Tentang Kehutanan	4	3	-	-
Kekerasan Dalam Rumah Tangga	2	4	-	-
Trafiking	-	-	-	-
Kefarmasian/Obat-obatan	77	24	4	1
Sajam/Bahan Peledak	11	8	-	-
Konservasi Alam	1	-	1	-
Pertambangan Batu Bara/Mineral	3	3	-	-
Perbuatan Tidak Menyenangkan	-	1	-	1
Teroris/Terrorisme	-	2	-	-
Jumlah/Total	335	451	19	13

Sumber : Lembaga Pemasyarakatan Kabupaten Jember.

Source : Correctional Institution Regency of Jember

Tabel
Table 4.5.5

Banyaknya Narapidana dan Pidana Rumah Menurut Jenis Tindak Pidana Bulan Maret di Kabupaten Jember, 2019
The Number of Convict and Home Convict According to Type of Crime in March at Jember Regency, 2019

Jenis Tindak Pidana Type of Case	Laki-Laki / Male		Prrempuan / Female	
	Tahanan Inhabitant	Narapidana Convict	Tahanan Inhabitant	Narapidana Convict
(1)	(2)	(3)	(4)	(5)
Politik / Politics	-	-	-	-
Terhadap Kepala Negara / Against Head Of State	-	-	-	-
Terhadap Kepentingan Umum / Against Public Interest	-	-	-	-
Pembakaran/ Burning	-	-	-	-
Penyuapan / Bribery	-	-	-	-
Mata Uang/ Currency	-	4	-	-
Pemalsuan Materai/Surat/Stamp/ Letter Forgery	2	-	2	-
Kesusilaan/ Morality	-	-	-	-
Penjudian / Gambling	23	4	-	-
Penculikan / Kidnapping	-	-	-	-
Pembunuhan/ Murder	3	7	-	-
Penganiayaan/ Mistreatment	35	20	-	1
Pencurian/ Robbery	58	73	1	1
Perampokan/ Armed Robbery	5	20	-	-
Pemerasan/ Extortion	-	-	-	-
Penggelapan/ Blackout	12	18	-	1
Penipuan/ Deception	14	11	2	-
Perusakan/ Destruction	-	-	-	-
Dalam Jabatan/ In Charge	-	-	-	-
Penadahan/ Passing on Stolen Goods	5	3	-	-
Narkotik/ Narcotics	91	138	5	6
Ekonomi / Economic	-	-	-	-
Korupsi	5	7	2	1
Gelandangan / Vagrant	-	-	-	-
Perlindungan Anak	24	90	-	1
Laka Lantas	13	4	-	-
Tentang Kehutanan	2	3	-	-
Kekerasan Dalam Rumah Tangga	3	3	-	-
Trafiking	-	-	-	-
Kefarmasian/Obat-obatan	80	26	4	-
Sajam/Bahan Peledak	15	5	-	-
Konservasi Alam	1	-	1	-
Pertambangan Batu Bara/Mineral	2	1	-	-
Perbuatan Tidak Menyenangkan	4	-	-	-
Teroris/Terrorisme	-	3	-	-
Jumlah/Total	397	440	17	11

Sumber : Lembaga Pemasyarakatan Kabupaten Jember.

Source : Correctional Institution Regency of Jember

Tabel
Table 4.5.6

Banyaknya Narapidana dan Pidana Rumah Menurut Jenis Tindak Pidana Bulan April di Kabupaten Jember, 2019
The Number of Convict and Home Convict According to Type of Crime in April at Jember Regency, 2019

Jenis Tindak Pidana Type of Case	Laki-Laki / Male		Prrempuan / Female	
	Tahanan Inhabitant	Narapidana Convict	Tahanan Inhabitant	Narapidana Convict
(1)	(2)	(3)	(4)	(5)
Politik / Politics	-	-	-	-
Terhadap Kepala Negara / Against Head Of State	-	-	-	-
Terhadap Kepentingan Umum / Against Public Interest	1	1	-	-
Pembakaran/ Burning	-	-	-	-
Penyuapan / Bribery	-	-	-	-
Mata Uang/ Currency	-	3	-	-
Pemalsuan Materai/Surat/Stamp/ Letter Forgery	2	3	-	-
Kesusilaan/ Morality	-	-	-	-
Penjudian / Gambling	16	3	-	-
Penculikan / Kidnapping	-	-	-	-
Pembunuhan/ Murder	-	8	-	-
Penganiayaan/ Mistreatment	31	17	-	1
Pencurian/ Robbery	54	74	1	-
Perampokan/ Armed Robbery	7	20	-	-
Pemerasan/ Extortion	-	-	-	-
Penggelapan/ Blackout	10	20	-	2
Penipuan/ Deception	11	-	1	-
Perusakan/ Destruction	-	-	-	1
Dalam Jabatan/ In Charge	-	-	-	-
Penadahan/ Passing on Stolen Goods	7	2	-	-
Narkotik/ Narcotics	72	153	6	7
Ekonomi / Economic	-	-	-	-
Korupsi	4	10	1	2
Gelandangan / Vagrant	-	-	-	-
Perlindungan Anak	22	89	-	1
Laka Lantas	11	7	-	-
Tentang Kehutanan	1	8	-	-
Kekerasan Dalam Rumah Tangga	3	4	-	-
Trafiking	-	-	-	-
Kefarmasian/Obat-obatan	71	38	3	1
Sajam/Bahan Peledak	9	4	-	-
Konservasi Alam	1	-	1	-
Pertambangan Batu Bara/Mineral	2	1	-	-
Perbuatan Tidak Menyenangkan	3	-	-	-
Teroris/Terrorisme	-	2	-	-
Jumlah/Total	338	467	13	15

Sumber : Lembaga Pemasyarakatan Kabupaten Jember.

Source : Correctional Institution Regency of Jember

Tabel
Table 4.5.7

Banyaknya Narapidana dan Pidana Rumah Menurut Jenis Tindak Pidana Bulan Mei di Kabupaten Jember, 2019
The Number of Convict and Home Convict According to Type of Crime in May at Jember Regency, 2019

Jenis Tindak Pidana Type of Case	Laki-Laki / Male		Prrempuan / Female	
	Tahanan Inhabitant	Narapidana Convict	Tahanan Inhabitant	Narapidana Convict
(1)	(2)	(3)	(4)	(5)
Politik / Politics	-	-	-	-
Terhadap Kepala Negara / Against Head Of State	-	-	-	-
Terhadap Kepentingan Umum / Against Public Interest	-	-	-	-
Pembakaran/ Burning	-	-	-	-
Penyuapan / Bribery	-	-	-	-
Mata Uang/ Currency	-	2	-	-
Pemalsuan Materai/Surat/Stamp/ Letter Forgery	1	1	-	-
Kesusilaan/ Morality	-	-	-	-
Penjudian / Gambling	9	2	-	-
Penculikan / Kidnapping	-	-	-	-
Pembunuhan/ Murder	2	5	-	-
Penganiayaan/ Mistreatment	29	19	-	-
Pencurian/ Robbery	64	69	1	-
Perampokan/ Armed Robbery	7	11	-	-
Pemerasan/ Extortion	1	2	-	-
Penggelapan/ Blackout	9	23	-	1
Penipuan/ Deception	10	13	2	-
Perusakan/ Destruction	-	-	-	-
Dalam Jabatan/ In Charge	-	-	-	-
Penadahan/ Passing on Stolen Goods	13	5	-	-
Narkotik/ Narcotics	61	162	4	3
Ekonomi / Economic	-	-	-	-
Korupsi	3	11	-	2
Gelandangan / Vagrant	-	-	-	-
Perlindungan Anak	21	90	-	1
Laka Lantas	8	7	-	-
Tentang Kehutanan	3	7	-	-
Kekerasan Dalam Rumah Tangga	3	3	-	-
Trafiking	-	-	-	-
Kefarmasian/Obat-obatan	60	45	2	2
Sajam/Bahan Peledak	-	4	-	-
Konservasi Alam	8	2	1	-
Pertambangan Batu Bara/Mineral	1	1	-	-
Perbuatan Tidak Menyenangkan	-	-	-	-
Teroris/Terrorisme	-	2	-	-
Jumlah/Total	313	486	10	9

Sumber : Lembaga Pemasyarakatan Kabupaten Jember.

Source : Correctional Institution Regency of Jember

Tabel
Table 4.5.8

Banyaknya Narapidana dan Pidana Rumah Menurut Jenis Tindak Pidana Bulan Juni di Kabupaten Jember, 2019
The Number of Convict and Home Convict According to Type of Crime in June at Jember Regency, 2019

Jenis Tindak Pidana Type of Case	Laki-Laki / Male		Prrempuan / Female	
	Tahanan Inhabitant	Narapidana Convict	Tahanan Inhabitant	Narapidana Convict
(1)	(2)	(3)	(4)	(5)
Politik / Politics	-	-	-	-
Terhadap Kepala Negara / Against Head Of State	-	-	-	-
Terhadap Kepentingan Umum / Against Public Interest	-	-	-	-
Pembakaran/ Burning	-	-	-	-
Penyuapan / Bribery	-	-	-	-
Mata Uang/ Currency	-	-	-	-
Pemalsuan Materai/Surat/Stamp/ Letter Forgery	-	-	-	-
Kesusilaan/ Morality	-	-	-	-
Penjudian / Gambling	-	1	-	-
Penculikan / Kidnapping	-	-	-	-
Pembunuhan/ Murder	-	-	-	-
Penganiayaan/ Mistreatment	3	6	-	-
Pencurian/ Robbery	17	7	-	-
Perampokan/ Armed Robbery	1	1	-	-
Pemerasan/ Extortion	-	-	-	-
Penggelapan/ Blackout	5	1	-	-
Penipuan/ Deception	1	1	-	1
Perusakan/ Destruction	-	-	-	-
Dalam Jabatan/ In Charge	-	-	-	-
Penadahan/ Passing on Stolen Goods	1	-	-	-
Narkotik/ Narcotics	5	11	2	1
Ekonomi / Economic	-	-	-	-
Korupsi	-	-	-	-
Gelandangan / Vagrant	-	-	-	-
Perlindungan Anak	4	3	-	-
Laka Lantas	-	1	-	-
Tentang Kehutanan	-	-	-	-
Kekerasan Dalam Rumah Tangga	-	1	-	-
Trafiking	-	-	-	-
Kefarmasian/Obat-obatan	5	14	-	1
Sajam/Bahan Peledak	2	1	-	-
Konservasi Alam	-	-	-	-
Pertambangan Batu Bara/Mineral	1	-	-	-
Perbuatan Tidak Menyenangkan	-	-	-	-
Teroris/Terrorisme	-	-	-	-
Jumlah/Total	45	48	2	3

Sumber : Lembaga Pemasyarakatan Kabupaten Jember.

Source : Correctional Institution Regency of Jember

Tabel
Table 4.5.9

Banyaknya Narapidana dan Pidana Rumah Menurut Jenis Tindak Pidana Bulan Juli di Kabupaten Jember, 2019
The Number of Convict and Home Convict According to Type of Crime in July at Jember Regency, 2019

Jenis Tindak Pidana Type of Case	Laki-Laki / Male		Prrempuan / Female	
	Tahanan Inhabitant	Narapidana Convict	Tahanan Inhabitant	Narapidana Convict
(1)	(2)	(3)	(4)	(5)
Politik / Politics	-	-	-	-
Terhadap Kepala Negara / Against Head Of State	-	-	-	-
Terhadap Kepentingan Umum / Against Public Interest	-	-	-	-
Pembakaran/ Burning	1	-	-	-
Penyuapan / Bribery	-	-	-	-
Mata Uang/ Currency	-	-	-	-
Pemalsuan Materai/Surat/Stamp/ Letter Forgery	8	-	1	-
Kesusilaan/ Morality	-	-	-	-
Penjudian / Gambling	9	4	-	-
Penculikan / Kidnapping	-	-	-	-
Pembunuhan/ Murder	-	-	-	-
Penganiayaan/ Mistreatment	16	8	1	-
Pencurian/ Robbery	27	25	-	-
Perampokan/ Armed Robbery	-	5	-	-
Pemerasan/ Extortion	-	-	-	-
Penggelapan/ Blackout	6	1	-	-
Penipuan/ Deception	11	5	-	-
Perusakan/ Destruction	-	-	-	-
Dalam Jabatan/ In Charge	-	-	-	-
Penadahan/ Passing on Stolen Goods	3	7	-	-
Narkotik/ Narcotics	17	15	1	-
Ekonomi / Economic	-	-	-	-
Korupsi	-	1	-	-
Gelandangan / Vagrant	-	-	-	-
Perlindungan Anak	11	3	-	-
Laka Lantas	6	5	-	-
Tentang Kehutanan	3	1	-	-
Kekerasan Dalam Rumah Tangga	2	-	-	-
Trafiking	-	-	-	-
Kefarmasian/Obat-obatan	17	20	-	1
Sajam/Bahan Peledak	7	2	-	-
Konservasi Alam	-	-	-	1
Pertambangan Batu Bara/Mineral	-	-	-	-
Perbuatan Tidak Menyenangkan	3	1	-	-
Teroris/Terrorisme	-	-	-	-
Jumlah/Total	147	103	3	2

Sumber : Lembaga Pemasyarakatan Kabupaten Jember.

Source : Correctional Institution Regency of Jember

Tabel
Table 4.5.10

Banyaknya Narapidana dan Pidana Rumah Menurut Jenis Tindak Pidana Bulan Agustus di Kabupaten Jember, 2019
The Number of Convict and Home Convict According to Type of Crime in August at Jember Regency, 2019

Jenis Tindak Pidana Type of Case	Laki-Laki / Male		Prrempuan / Female	
	Tahanan Inhabitant	Narapidana Convict	Tahanan Inhabitant	Narapidana Convict
(1)	(2)	(3)	(4)	(5)
Politik / Politics	-	-	-	-
Terhadap Kepala Negara / Against Head Of State	-	-	-	-
Terhadap Kepentingan Umum / Against Public Interest	-	-	-	-
Pembakaran/ Burning	-	-	-	-
Penyuapan / Bribery	-	-	-	-
Mata Uang/ Currency	-	-	-	-
Pemalsuan Materai/Surat/Stamp/ Letter Forgery	-	-	-	-
Kesusilaan/ Morality	-	-	-	-
Penjudian / Gambling	10	1	-	-
Penculikan / Kidnapping	-	-	-	-
Pembunuhan/ Murder	1	-	-	-
Penganiayaan/ Mistreatment	8	9	2	1
Pencurian/ Robbery	23	25	2	-
Perampokan/ Armed Robbery	2	1	-	-
Pemerasan/ Extortion	-	-	-	-
Penggelapan/ Blackout	3	1	-	-
Penipuan/ Deception	5	4	-	-
Perusakan/ Destruction	-	-	-	-
Dalam Jabatan/ In Charge	-	-	-	-
Penadahan/ Passing on Stolen Goods	2	2	-	-
Narkotik/ Narcotics	25	20	-	-
Ekonomi / Economic	-	-	-	-
Korupsi	-	-	-	-
Gelandangan / Vagrant	-	-	-	-
Perlindungan Anak	8	6	-	-
Laka Lantas	3	2	-	-
Tentang Kehutanan	-	1	-	-
Kekerasan Dalam Rumah Tangga	2	2	-	-
Trafiking	-	-	-	-
Kefarmasian/Obat-obatan	23	17	-	-
Sajam/Bahan Peledak	8	3	-	-
Konservasi Alam	-	3	-	-
Pertambangan Batu Bara/Mineral	-	-	-	-
Perbuatan Tidak Menyenangkan	-	-	-	-
Teroris/Terrorisme	-	-	-	-
Jumlah/Total	123	97	4	1

Sumber : Lembaga Pemasyarakatan Kabupaten Jember.

Source : Correctional Institution Regency of Jember

Tabel
Table 4.5.11

Banyaknya Narapidana dan Pidana Rumah Menurut Jenis Tindak Pidana Bulan September di Kabupaten Jember, 2019
The Number of Convict and Home Convict According to Type of Crime in September at Jember Regency, 2019

Jenis Tindak Pidana Type of Case	Laki-Laki / Male		Prrempuan / Female	
	Tahanan Inhabitant	Narapidana Convict	Tahanan Inhabitant	Narapidana Convict
(1)	(2)	(3)	(4)	(5)
Politik / Politics	-	-	-	-
Terhadap Kepala Negara / Against Head Of State	-	-	-	-
Terhadap Kepentingan Umum / Against Public Interest	-	-	-	-
Pembakaran/ Burning	-	-	-	-
Penyuapan / Bribery	-	-	-	-
Mata Uang/ Currency	-	-	-	-
Pemalsuan Materai/Surat/Stamp/ Letter Forgery	-	-	-	-
Kesusilaan/ Morality	-	-	-	-
Penjudian / Gambling	4	8	-	-
Penculikan / Kidnapping	-	-	-	-
Pembunuhan/ Murder	-	-	-	-
Penganiayaan/ Mistreatment	10	8	-	3
Pencurian/ Robbery	22	13	2	1
Perampokan/ Armed Robbery	-	1	-	-
Pemerasan/ Extortion	-	-	-	-
Penggelapan/ Blackout	5	7	1	-
Penipuan/ Deception	1	2	-	-
Perusakan/ Destruction	-	-	-	-
Dalam Jabatan/ In Charge	-	-	-	-
Penadahan/ Passing on Stolen Goods	5	6	-	-
Narkotik/ Narcotics	6	10	-	2
Ekonomi / Economic	-	-	-	-
Korupsi	-	-	-	-
Gelandangan / Vagrant	-	-	-	-
Perlindungan Anak	2	6	-	-
Laka Lantas	3	3	-	-
Tentang Kehutanan	-	1	-	-
Kekerasan Dalam Rumah Tangga	1	2	-	-
Trafiking	-	-	-	-
Kefarmasian/Obat-obatan	16	7	1	-
Sajam/Bahan Peledak	5	6	-	-
Konservasi Alam	-	1	-	-
Pertambangan Batu Bara/Mineral	-	-	-	-
Perbuatan Tidak Menyenangkan	-	-	-	-
Teroris/Terrorisme	-	-	-	-
Jumlah/Total	80	81	4	6

Sumber : Lembaga Pemasyarakatan Kabupaten Jember.

Source : Correctional Institution Regency of Jember

Tabel
Table 4.5.12

Banyaknya Narapidana dan Pidana Rumah Menurut Jenis Tindak Pidana Bulan Oktober di Kabupaten Jember, 2019
The Number of Convict and Home Convict According to Type of Crime in October at Jember Regency, 2019

Jenis Tindak Pidana Type of Case	Laki-Laki / Male		Prrempuan / Female	
	Tahanan Inhabitant	Narapidana Convict	Tahanan Inhabitant	Narapidana Convict
(1)	(2)	(3)	(4)	(5)
Politik / Politics	-	-	-	-
Terhadap Kepala Negara / Against Head Of State	-	-	-	-
Terhadap Kepentingan Umum / Against Public Interest	-	-	-	-
Pembakaran/ Burning	-	-	-	-
Penyuapan / Bribery	-	-	-	-
Mata Uang/ Currency	2	-	-	-
Pemalsuan Materai/Surat/Stamp/ Letter Forgery	-	5	-	-
Kesusilaan/ Morality	-	-	-	-
Penjudian / Gambling	7	3	-	-
Penculikan / Kidnapping	-	-	-	-
Pembunuhan/ Murder	1	-	-	-
Penganiayaan/ Mistreatment	20	12	6	-
Pencurian/ Robbery	16	17	-	1
Perampokan/ Armed Robbery	1	-	-	-
Pemerasan/ Extortion	-	1	-	-
Penggelapan/ Blackout	12	5	1	1
Penipuan/ Deception	2	2	-	-
Perusakan/ Destruction	-	-	-	-
Dalam Jabatan/ In Charge	-	-	-	-
Penadahan/ Passing on Stolen Goods	5	1	-	-
Narkotik/ Narcotics	15	16	-	-
Ekonomi / Economic	-	-	-	-
Korupsi	-	-	-	-
Gelandangan / Vagrant	-	-	-	-
Perlindungan Anak	7	8	-	-
Laka Lantas	3	2	-	-
Tentang Kehutanan	1	-	-	-
Kekerasan Dalam Rumah Tangga	2	1	-	-
Trafiking	-	-	-	-
Kefarmasian/Obat-obatan	13	15	1	-
Sajam/Bahan Peledak	5	2	-	-
Konservasi Alam	-	-	-	-
Pertambangan Batu Bara/Mineral	-	-	-	-
Perbuatan Tidak Menyenangkan	-	-	-	-
Teroris/Terrorisme	-	-	-	-
Jumlah/Total	112	90	8	2

Sumber : Lembaga Pemasyarakatan Kabupaten Jember.

Source : Correctional Institution Regency of Jember

Tabel
Table 4.5.13

Banyaknya Narapidana dan Pidana Rumah Menurut Jenis Tindak Pidana Bulan November di Kabupaten Jember, 2019
The Number of Convict and Home Convict According to Type of Crime in November at Jember Regency, 2019

Jenis Tindak Pidana Type of Case	Laki-Laki / Male		Prrempuan / Female	
	Tahanan Inhabitant	Narapidana Convict	Tahanan Inhabitant	Narapidana Convict
(1)	(2)	(3)	(4)	(5)
Politik / Politics	-	-	-	-
Terhadap Kepala Negara / Against Head Of State	-	-	-	-
Terhadap Kepentingan Umum / Against Public Interest	-	-	-	-
Pembakaran/ Burning	-	-	-	-
Penyuapan / Bribery	-	-	-	-
Mata Uang/ Currency	-	-	1	-
Pemalsuan Materai/Surat/Stamp/ Letter Forgery	-	-	-	-
Kesusilaan/ Morality	-	-	-	-
Penjudian / Gambling	6	7	-	-
Penculikan / Kidnapping	-	-	-	-
Pembunuhan/ Murder	2	1	-	-
Penganiayaan/ Mistreatment	17	7	2	-
Pencurian/ Robbery	8	14	-	1
Perampokan/ Armed Robbery	6	-	-	-
Pemerasan/ Extortion	-	-	-	-
Penggelapan/ Blackout	9	6	2	-
Penipuan/ Deception	5	1	-	-
Perusakan/ Destruction	-	-	-	-
Dalam Jabatan/ In Charge	-	-	-	-
Penadahan/ Passing on Stolen Goods	2	2	-	1
Narkotik/ Narcotics	18	18	1	2
Ekonomi / Economic	-	-	-	-
Korupsi	-	1	-	1
Gelandangan / Vagrant	-	-	-	-
Perlindungan Anak	8	3	-	-
Laka Lantas	-	5	-	-
Tentang Kehutanan	2	2	-	-
Kekerasan Dalam Rumah Tangga	4	1	-	-
Trafiking	-	-	-	-
Kefarmasian/Obat-obatan	18	17	3	-
Sajam/Bahan Peledak	6	2	-	-
Konservasi Alam	-	-	-	-
Pertambangan Batu Bara/Mineral	-	-	-	-
Perbuatan Tidak Menyenangkan	-	-	-	-
Teroris/Terrorisme	-	-	-	-
Jumlah/Total	111	87	9	5

Sumber : Lembaga Pemasyarakatan Kabupaten Jember.

Source : Correctional Institution Regency of Jember

Tabel
Table 4.5.14

Banyaknya Narapidana dan Pidana Rumah Menurut Jenis Tindak Pidana Bulan Desember di Kabupaten Jember, 2019
The Number of Convict and Home Convict According to Type of Crime in December at Jember Regency, 2019

Jenis Tindak Pidana Type of Case	Laki-Laki / Male		Prrempuan / Female	
	Tahanan Inhabitant	Narapidana Convict	Tahanan Inhabitant	Narapidana Convict
(1)	(2)	(3)	(4)	(5)
Politik / Politics	-	-	-	-
Terhadap Kepala Negara / Against Head Of State	-	2	-	-
Terhadap Kepentingan Umum / Against Public Interest	-	-	-	-
Pembakaran/ Burning	-	-	-	-
Penyuapan / Bribery	-	-	-	-
Mata Uang/ Currency	1	-	-	-
Pemalsuan Materai/Surat/Stamp/ Letter Forgery	-	1	-	-
Kesusilaan/ Morality	-	1	-	-
Penjudian / Gambling	19	3	-	-
Penculikan / Kidnapping	-	-	-	-
Pembunuhan/ Murder	-	-	-	-
Penganiayaan/ Mistreatment	20	12	-	5
Pencurian/ Robbery	37	16	-	-
Perampokan/ Armed Robbery	1	1	-	-
Pemerasan/ Extortion	-	-	-	-
Penggelapan/ Blackout	6	9	-	-
Penipuan/ Deception	9	-	-	-
Perusakan/ Destruction	-	-	-	-
Dalam Jabatan/ In Charge	-	-	-	-
Penadahan/ Passing on Stolen Goods	7	3	-	-
Narkotik/ Narcotics	34	12	-	-
Ekonomi / Economic	-	-	-	-
Korupsi	-	1	-	-
Gelandangan / Vagrant	-	-	-	-
Perlindungan Anak	3	6	-	-
Laka Lantas	6	1	-	-
Tentang Kehutanan	-	1	-	-
Kekerasan Dalam Rumah Tangga	1	1	-	-
Trafiking	-	-	-	-
Kefarmasian/Obat-obatan	12	15	-	-
Sajam/Bahan Peledak	2	5	-	-
Konservasi Alam	-	-	-	-
Pertambangan Batu Bara/Mineral	-	-	-	-
Perbuatan Tidak Menyenangkan	-	-	-	-
Teroris/Terrorisme	-	-	-	-
Jumlah/Total	158	90	0	5

Sumber : Lembaga Pemasyarakatan Kabupaten Jember.

Source : Correctional Institution Regency of Jember

Tabel
Table 4.5.15

Jumlah Kejahatan/tindak Pidana yang Diselesaikan (Crime Cleared) di Kabupaten Jember, 2016-2019
Number of Crimes /Criminal Offenses Solved in Jember Regency, 2016-2019

Kesatuan Unity	2017	2018	2019
(1)	(2)	(3)	(4)
Polsek Kencong	30	31	28
Polsek Gumukmas	23	17	41
Polsek Puger	36	33	20
Polsek Wuluhan	36	34	41
Polsek Ambulu	28	45	35
Polsek Tempurejo	21	27	24
Polsek Sempolan	30	16	19
Polsek Mayang	22	22	11
Polsek Mumbulsari	19	27	25
Polsek Jenggawah	106	93	71
Polsek Rambli Puji	35	36	55
Polsek Balung	21	47	35
Polsek Umbulsari	27	28	24
Polsek Semboro	40	31	33
Polsek Jombang	23	14	9
Polsek Sumberbaru	29	29	30
Polsek Tanggul	42	34	24
Polsek k Bangsalsari	27	40	23
Polsek Panti	13	21	20
Polsek Sukorambi	13	18	30
Polsek Arjasa	18	35	18
Polsek Pakusari	21	25	33
Polsek Kalisat	34	32	30
Polsek Ledokombo	23	26	27
Polsek Sumberjambe	11	27	46
Polsek Sukowono	31	38	39
Polsek Jelbuk	18	21	21
Polsek Kaliwates	77	69	70
Polsek Sumpersari	57	74	65
Polsek Patrang	66	39	34
Polres Jember	361	396	397
Kabupaten Jember	1 338	1.425	1 378

Sumber/Source: Kepolisian Resort Jember/ Police Resort Jember

Tabel
Table 4.5.16

Jumlah Kejadian Menurut Jenis Kriminalitas di Kabupaten Jember, 2017-2019
Number of Incidents According to Crime Type in Jember Regency, 2016-2019

Jenis Kriminalitas Crime Type	2017	2018	2019
(1)	(2)	(3)	(4)
i. RESKRIMUM	-	-	-
Terhadap ketertiban umum / <i>Public Order</i>	-	-	-
Membahayakan keamanan umum / <i>Endanger Public Security</i>	-	-	3
Sengaja menimbulkan keakaran banjir / <i>Intentionally Cause Flooding</i>	-	13	4
Karena alpa menimbulkan kebakaran/meletus / <i>Cause a Fire</i>	3	-	-
Memberi suap / <i>Bribery</i>	-	-	-
Sumpah palsu / <i>Perjury</i>	-	-	-
Pemalsuan meterai / <i>Stamp Duty Forgery</i>	-	8	12
Pemalsuan surat / <i>Forgery of Letters</i>	13	22	23
Perzinahan / <i>Adultery</i>	24	6	4
Pemeriksaan / <i>Rape</i>	3	67	53
Perjudian / <i>Gambling</i>	108	-	2
Penghinaan / <i>Insult</i>	-	-	5
Penculikan / <i>Kidnapping</i>	1	43	23
Perbuatan tidak menyenangkan / <i>Unpleasant Acts</i>	23	2	4
Kejahatan terhadap jiwa manusia/pembunuhan / <i>Murder</i>	6	301	307
Penganiayaan ringan / <i>Mild Persecution</i>	167	140	90
Penganiayaan berat / <i>Severe Persecution</i>	200	-	-
Kelalaian mengakibatkan orang mati / <i>Neglect Results in People Dying</i>	-	-	-
Kelalaian mengakibatkan orang luka / <i>Neglect Results in Injury People</i>	-	-	9
Pencurian biasa / <i>Ordinary Theft</i>	-	239	182
Pencurian dengan pemberatan / <i>Theft by Weighting</i>	229	96	92
Pencurian ringan / <i>Petty Theft</i>	62	26	8
Pencurian dengan kekerasan / <i>Violent Theft</i>	27	151	116
Pencurian kendaraan bermotor / <i>Motor Vehicle Theft</i>	162	-	47
Pengeroyokan / <i>Beatings</i>	-	-	5
Premanisme / <i>Gangsterism</i>	-	38	17
Pemerasan dan ancaman / <i>Blackmail and Threats</i>	24	81	109
Penggelapan / <i>Embezzlement</i>	54	258	252
Penipuan/perbuatan curang / <i>Fraud/Cheat</i>	230	33	46
Penghancuran/merusak barang / <i>Destruction / Damage the Goods</i>	48	-	-
Kenakalan remaja / <i>Juvenile Delinquency</i>	-	-	-
Menerima suap / <i>Take Bribes</i>	-	-	-

Lanjutan Tabel/Continued Table 4.5.16

Jenis Kriminalitas Crime Type	2017	2018	2019
(1)	(2)	(3)	(4)
Penadahan / Fencing	18	16	22
Mempekerjakan anak di bawah umur / Employ Minors	-	-	2
UU Pokok Agraria / UU Agrarian Principal	17	22	30
Peradilan anak / Juvenile Justice	-	-	-
Perlindungan anak / Child Protection	51	99	73
PKDRT / Domestic Violence	52	60	94
Penempatan/pelindungan TKI di LN / Placement/Protection of Workers Abroad	-	-	-
Perlindungan saksi dan korban / Witness and Victim Protection	-	-	-
Pemberantasan Tindak Pidana Perdagangan Orang (PTPPD) / Eradication of Trafficking in Persons	0	1	2
Pornografi / Pornography	-	-	-
Sistem Peradilan Anak / Juvenile Justice System	-	-	-
Penyelenggaraan Pemilu / The Holding of Elections	-	-	-
Pemerintah Daerah / Regional Government	-	-	-
Keimigrasian / Immigration	-	-	-
Ekstradisi / Extradition	-	-	-
Penyalahgunaan senjata/pistol/sabam / Use a Sharp Weapon/Handgun	55	57	40
Trafficking in person	-	-	1
Perampokan / Robbery	-	-	-
Penyelundupan senjata / Gun Smuggling	-	-	-
People smuggling	-	-	-
Kejahatan oleh orang thdp barang / Crime by People Of Goods	-	-	-
Kejahatan oleh orang thdp orang / Crime by Person Against Person	-	-	-
Kejahatan yg berhubungan dengan OA / Crime Related to OA	-	-	-
II. RESKRIMSUS	-	-	-
Hak cipta / Copyright	-	-	-
Perbankan / Banking	-	-	-
Merk / The Brand	1	-	-
Pencucian uang / Money Laundering	-	-	-
Fidusia / Fiduciary	33	12	4
Penyalahgunaan niaga LPG subsidi / Misuse of LPG Commercial Subsidies	-	-	-
Cyber crime	-	-	-
Korupsi / Corruption	2	2	-
Illegal logging	13	15	11
BBM ilegal	-	-	1

Lanjutan Tabel/*Continued Table* 4.5.16

Jenis Kriminalitas <i>Crime Type</i>	2017	2018	2019
(1)	(2)	(3)	(4)
Lingkungan hidup / <i>Living Environment</i>	-	-	-
Satwa liar / <i>Wild Animal</i>	-	-	-
TKI ilegal / <i>Illegal Migrant Workers</i>	-	-	-
Sistem budidaya tanaman / <i>Crop Cultivation System</i>	-	-	-
Pertambangan mineral dan batubara / <i>Mining and Coal</i>	3	-	-
Perlindungan konsumen / <i>Consumer Protection</i>	-	-	-
Transfer dana / <i>Transfer of Funds</i>	-	-	-
Pornografi / <i>Pornography</i>	-	-	-
Kesehatan / <i>Healthy</i>	-	-	-
Perumahan dan pemukiman / <i>Housing and Settlement</i>	-	-	-
Pangan / <i>Food</i>	-	-	-
Subsidi pupuk / <i>Fertilizer Subsidies</i>	-	-	-
<i>Illegal fishing</i>	3	-	-
Upal	2	-	4
Perdagangan / <i>Trade</i>	-	-	-
ITE	-	-	24
Cukai / <i>Excise Duty</i>	-	2	-
Asuransi / <i>Insurance</i>	-	-	-
Umroh	-	-	-
Ketega listrik / <i>Electricity</i>	-	-	-
Perindustrian / <i>Industry</i>	-	-	-
Karantina / <i>Quarantine</i>	-	-	-
Administrasi kependudukan / <i>Population Administration</i>	-	-	-
Keterbukaan informasi public / <i>Public Information Disclosure</i>	-	-	-
Tenaga kerja asing / <i>Foreign Workers</i>	-	-	-
Penipuan dan penggelapan / <i>Fraud and Embezzlement</i>	-	-	-
Sumber daya air / <i>Water Power Stopper</i>	-	-	-
Perkereta apian / <i>Fire Train</i>	-	-	-
Mata uang / <i>Currency</i>	-	-	-
Pers	-	-	-
<i>Design industry</i>	-	-	-
Pelayaran / <i>Cruise</i>	-	-	-
	1 634	1 810	1 721

Sumber/*Source*: Kepolisian Resort Jember/ Police Resort Jember

PERTANIAN KEHUTANAN PETERNAKAN DAN PERIKANAN
AGRICULTURE FORESTRY LIVESTOCK
AND FISHERY

Produksi Buah-buahan Tahunan Menurut Jenis Tanaman (ton)
di Kabupaten Jember, 2019

Productivity of Annual Fruits by Type, 2019



Alpukat/ Avocado
3120.2 ton



Durian/ Durian
10016.9 ton



Belimbing/ Starfruit
3462.5 ton



Duku/Langsap/ Kokosan/Duku
1850.8 ton



Jambu Biji/ Guava
3715.4 ton



Jeruk Siam/ Tangerine Orange
347650 ton



PENJELASAN TEKNIS

1. Data Pertanian Tanaman Pangan yang tercakup pada bab ini diperoleh dari Dinas Pertanian Tanaman Pangan (Diperta) Kabupaten Jember. Data yang tersaji meliputi luas panen, rata-rata produksi, dan total produksi untuk tanaman padi dan palawija, sayur-sayuran, bumbu dapur/empon-empon dan buah-buahan. Beberapa data disajikan menurut jenis tanamannya yang dirinci menurut kecamatan.
2. Data perkebunan yang diperoleh dari Dinas Kehutanan dan Perkebunan Kabupaten Jember menyajikan data produk utama perkebunan daerah ini yaitu tembakau perkebunan rakyat dengan berbagai jenisnya. Di samping tanaman perkebunan lainnya antara lain kelapa, kopi, lada, cengkeh, kapuk, panili, pinang, jambu mete, dan tebu. Adapun data yang tercakup meliputi luas panen, rata-rata produksi, dan total produksi yang dirinci menurut kecamatan.
3. Data kehutanan yang bersumber dari Perum Perhutani/Kesatuan Pemangku Hutan (KPH) Jember meliputi realisasi penjualan hasil hutan dan produksi hasil hutan menurut jenis produksi tanaman kehutanan. Selain itu disajikan pula luas hutan menurut fungsinya yang dirinci menjadi hutan lindung, hutan produksi, dan hutan suaka/ wisata.
4. Data peternakan yang tersaji meliputi data populasi ternak dan unggas, pemotongan ternak, dan banyaknya ternak yang dikirim

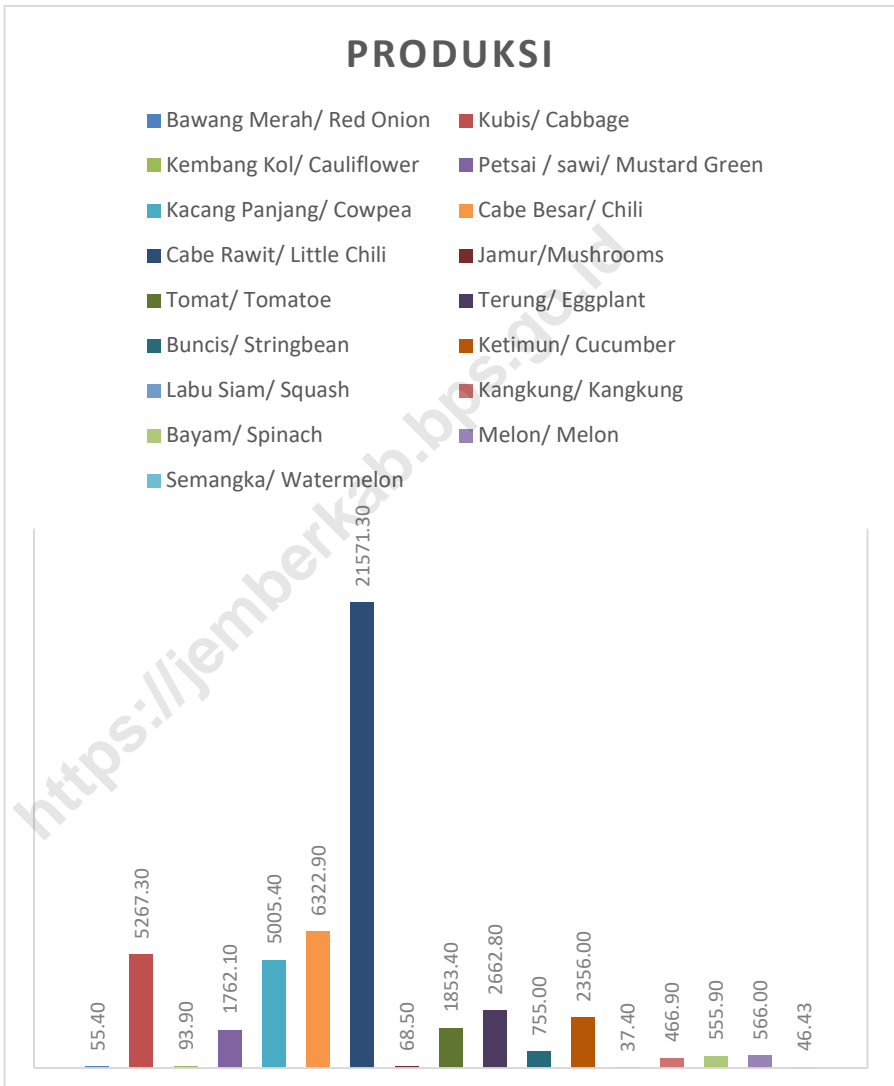
TECHNICAL NOTES

1. *The data of Foodstuff Agriculture included in this chapter is obtained from Foodstuff and Agriculture Service (DIPERTA) of Jember Regency. The data presented includes area of harvesting, average production, and total production of rice and palawija, vegetables, spices and fruits. Some data are presented by type of plant in every subdistrict.*
2. *The data of plantation Forestry and Plantation Service of Jember Regency presents the main products of plantation including tobacco in various types. The other products are coconut, coffee, pepper, kapok, vanilla, areca nut, cashew fruit and sugar cane. Presented also is the data of area of harvesting, average production, and total production by subdistrict.*
3. *The data of forestry from Forestry Public Company KPH Jember includes realization of forest product and forest production sale. Presented also the forest area by its function classified into protected forest, production forest and national park.*
4. *The data of livestock presented includes the population of livestock and birds, slaughter, and number of livestock sent and received to and from other regions according type of livestock and subdistrict. Besides, presented also is the data of meat, dairy, leather and egg production.*

- dan diterima dari daerah lain yang dirinci menurut jenis ternak dan kecamatan. Di samping itu tersaji juga data produksi daging, susu, kulit, dan telur.
5. Pada publikasi kali ini disajikan data hasil pengolahan survei triwulanan Rumah Potong Hewan (RPH) oleh BPS Kabupaten Jember. Data yang tersaji meliputi jumlah hewan ternak yang dipotong di RPH maupun di luar RPH dan rata-rata berat produksi ternak per ekor yang rinci menurut jenis ternak dan sesuai dengan yang dilaporkan ke RPH.
 6. Data perikanan yang tersaji dibedakan atas data perikanan laut dan perikanan darat (air tawar/ payau) Data perikanan darat meliputi jumlah rumah tangga petani, luas areal yang dirinci menurut kecamatan dan jenis budidaya ikan seperti kolam, keramba, mina padi, longyam, KPI dan tambak. Disajikan pula produksi dan nilainya menurut jenis produksi dan jenis budi daya.
 7. Data perikanan laut meliputi produksi hasil pengolahan ikan, jenis perahu dan jenis alat penangkap ikan, jumlah rumah tangga nelayan, dan perahu yang dimiliki yang dirinci menurut kecamatan potensi perikanan laut. Selain itu disajikan juga produksi dan nilai produksi beberapa jenis ikan laut yang ditangkap nelayan Kabupaten Jember.
 8. Data peternakan dan data perikanan yang tersaji pada bab ini diperoleh dari Dinas Peternakan dan Perikanan Kabupaten Jember.
5. *In this publication, presented is the result of survey in slaughterhouse (RPH) quarterly by Statistics of Jember Regency. The data includes the number of livestock slaughtered inside or outside slaughterhouse and average weight of production per animal by type of livestock as reported to slaughter-house.*
 6. *The data of fishery presents sea fishery and fresh water fishery. The data of fresh water fishery includes fisherman family, area of fishing production by subdistrict and type of fishery such as fishpond, keramba, mina padi, longyam, KPI and fishpool. Presented also are the production and value by type of production and type of fishery*
 7. *The data of sea fishery includes fish products, type of boat and fishing equipment, number of fisherman family and boat owned presented in every subdistrict with fishing sea potential. Presented also is the production and production value of some kinds of sea fishes caught by fisherman in Jember Regency.*
 8. *The data of livestock and fishery presented in this chapter are obtained from Livestock and Fishery Service of Jember Regency.*

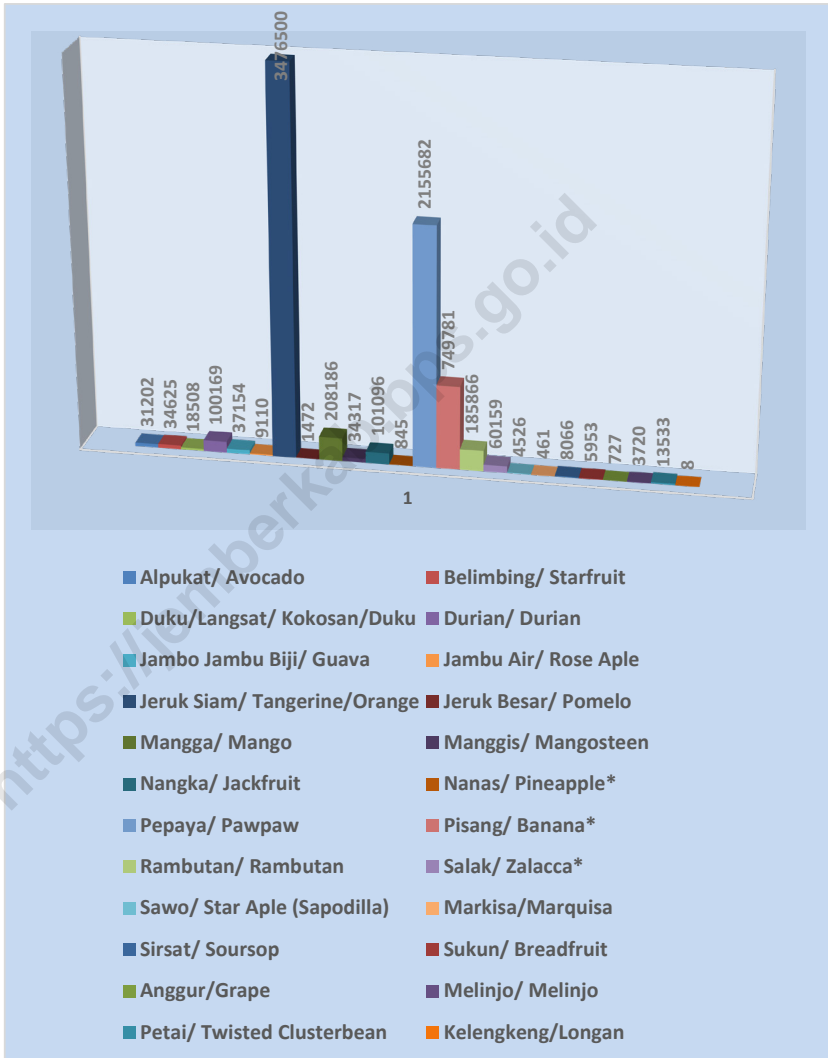
Gambar 5.1
Figures

Produksi Tanaman Sayuran 2019
Vegetables Production In 2019



Sumber/Source : Berdasarkan Peraturan Menteri Dalam Negeri No. 66 Tahun 2011 tanggal 28 Desember 2011
Based on Minister Of Home Affairs Regulation No 66/2011, December 28,2011

Gambar 5.2 **Produksi Buah - Buahian 2019**
Figures **Fruits Production In 2019**



Sumber/Source :

5.1 TANAMAN PANGAN
FOOD CROPS

Tabel 5.1.1 Luas Panen Rata-rata Produksi dan Total Produksi Padi Menurut Kecamatan di Kabupaten Jember, 2019
Harvested Area Productivity and Total Production of Paddy by Subdistrict in Jember Regency, 2019

Kecamatan Subdistrict	Luas Panen Area of Harvesting (Ha.)	Produksi Production (Ton)	Produktifitas Productivity (Ton/Ha)
(1)	(2)	(3)	(4)
Kencong	6,065	41,850	6.90
Gumukmas	7,602	51,444	6.77
Puger	6,051	42,055	6.95
Wuluhan	4,995	34,219	6.85
Ambulu	3,700	25,385	6.86
Tempurejo	3,682	23,897	6.49
Silo	4,397	25,210	5.73
Mayang	5,001	31,509	6.30
Mumbulsari	6,119	42,830	7.00
Jenggawah	6,933	45,409	6.55
Ajung	7,771	34,528	4.44
Rambipuji	5,934	36,790	6.20
Balung	5,701	38,651	6.78
Umbulsari	2,411	15,594	6.47
Semboro	4,007	26,649	6.65
Jombang	6,966	47,577	6.83
Sumberbaru	6,401	42,458	6.63
Tanggul	8,181	53,994	6.60
Bangsalsari	8,134	52,195	6.42
Panti	5,792	36,102	6.23
Sukorambi	3,425	21,518	6.28
Arjasa	2,931	15,923	5.43
Pakusari	3,307	22,045	6.67
Kalisat	4,862	28,328	5.83
Ledokombo	8,104	53,216	6.57
Sumberjambe	4,464	25,444	5.70
Sukowono	4,712	27,486	5.83
Jelbuk	2,671	12,774	4.78
Kaliwates	1,158	7,471	6.45
Sumbersari	2,463	14,648	5.95
Patrang	3,404	20,640	6.06
Kabupaten Jember	157,344	997,838	6.34

Sumber/Source: Dinas Tanaman Pangan, Hortikultura dan Perkebunan Kabupaten Jember/Departement of Crops, Horticulture and Plantation Service Regency of Jember

Tabel
Table 5.1.2

Produksi Jagung dan Kedelai Menurut Kecamatan di Kabupaten Jember, 2019
Production of Maize and Soybeans by Subdistrict in Jember Regency, 2019

Kecamatan Subdistrict	Produksi Jagung Maize Production (Ton)	Produksi Kedelai Soybeans Production (Kw.)
(1)	(2)	(3)
Kencong	24,318	339
Gumukmas	52,966	
Puger	22,626	39
Wuluhan	54,722	20
Ambulu	28,029	8
Tempurejo	43,089	43
Silo	14,165	
Mayang	8,266	
Mumbulsari	4,026	
Jenggawah	24,691	44
Ajung	7,823	35
Rambipuji	10,621	272
Balung	20,838	351
Umbulsari	5,715	321
Semboro	1,636	3
Jombang	3,783	3075
Sumberbaru	5,718	8
Tanggul	4,503	14
Bangsalsari	7,402	7947
Panti	4,717	
Sukorambi	1,943	3
Arjasa	719	
Pakusari	1,084	
Kalisat	2,291	
Ledokombo	4,177	
Sumberjambe	3,504	
Sukowono	498	
Jelbuk	5,473	
Kaliwates	787	
Sumbersari	1,476	
Patrang	4,002	
Kabupaten Jember	375,607	12,521

Sumber/Source: Dinas Tanaman Pangan , Hortikultura dan Perkebunan Kabupaten Jember/Departement of Crops, Horticulture and Plantation Service Regency of Jember

Tabel
Table 5.1.3

Rekapitulasi Luas Tanam Tanaman Pangan Utama di Kabupaten Jember, 2015 - 2019
Recapitulation of Main Crop Planting Area in Jember Regency, 2015 - 2019

Uraian Description	2015	2016	2017	2018	2019
(1)	(2)	(3)	(4)	(5)	(6)
Padi					
1. Luas Tanam (Ha.)	169,338	170,395	165,697	162 867	...
2. Luas Panen (Ha.)	164,656	166,179	166,081	164 371	157,344
3 Produktivitas (Ku/Ha.)	51.03	59.37	59.16	59.88	63.42
4. Produksi (Ton)	1,004,898	986,653	960,602	984 201	997,838
Jagung					
1. Luas Tanam (Ha.)	63,365	65,270	65,687	61 078	...
2. Luas Panen (Ha.)	62,309	62,836	65,227	60 749	60,669
3 Produktivitas (Ku/Ha.)	68.54	63.98	57.78	58.65	61.90
4. Produksi (Ton)	427,064	402,031	370,973	356 269	375,607
Kedelai					
1. Luas Tanam (Ha.)	12,238	10,992	7,700	5 615	...
2. Luas Panen (Ha.)	11,895	10,759	7,695	5 570	5,125
3 Produktivitas (Ku/Ha.)	21.17	20.50	25.50	24.93	24.43
4. Produksi (Ton)	25,178	22,027	19,164	13 886	12,521
Kacang Tanah					
1. Luas Tanam (Ha.)	1,894	1,663	1,583	1 575	...
2. Luas Panen (Ha.)	1,861	1,645	1,570	1 584	566
3 Produktivitas (Ku/Ha.)	14.40	15.13	33.90	11.92	11.93
4. Produksi (Ton)	2,679	2,490	5,240	1 888	675
Ubi Kayu					
1. Luas Tanam (Ha.)	2,168	1,175	1,065	607	...
2. Luas Panen (Ha.)	2,168	1,279	1,058	795	904
3 Produktivitas (Ku/Ha.)	198.93	133.80	192.60	177.42	168.37
4. Produksi (Ton)	43,128	17,112	20,377	141 051	15,220
Ubi Jalar					
1. Luas Tanam (Ha.)	282	162	205	132	...
2. Luas Panen (Ha.)	218	239	224	153	153
3 Produktivitas (Ku/Ha.)	263.12	131.57	230.01	173.57	165.89
4. Produksi (Ton)	5,736	3,138	5,135	26 556	2,534
Kabupaten Jember					

Sumber/Source: Dinas Tanaman Pangan , Hortikultura dan Perkebunan Kabupaten Jember/Departement of Crops, Horticulture and Plantation Service Regency of Jember

Tabel
Table 5.1.4

Luas Panen Rata-rata Produksi dan Total Produksi Jagung Menurut Kecamatan di Kabupaten Jember, 2019
Harvested Area Productivity and Total Production of Maize by Subdistrict in Jember Regency, 2019

Kecamatan Subdistrict	Luas Panen Area of Harvesting (Ha.)	Produksi Production (Ton)	Produktifitas Productivity (Ton/Ha.)
(1)	(2)	(3)	(4)
Kencong	3,286	24,318	7.40
Gumukmas	6,969	52,966	7.60
Puger	4,365	22,626	5.18
Wuluhan	7,530	54,722	7.27
Ambulu	5,643	28,029	4.97
Tempurejo	7,750	43,089	5.56
Silo	2,175	14,165	6.51
Mayang	1,442	8,266	5.73
Mumbulsari	728	4,026	5.53
Jenggawah	3,713	24,691	6.65
Ajung	1,204	7,823	6.50
Rambipuji	1,497	10,621	7.09
Balung	2,953	20,838	7.06
Umbulsari	907	5,715	6.30
Sembo	303	1,636	5.40
Jombang	514	3,783	7.37
Sumberbaru	986	5,718	5.80
Tanggul	804	4,503	5.60
Bangsalsari	1,430	7,402	5.18
Panti	1,322	4,717	3.57
Sukorambi	502	1,943	3.87
Arjasa	196	719	3.67
Pakusari	253	1,084	4.28
Kalisat	422	2,291	5.43
Ledokombo	681	4,177	6.13
Sumberjambe	761	3,504	4.61
Sukowono	102	498	4.88
Jelbuk	1,050	5,473	5.21
Kaliwates	146	787	5.41
Sumbersari	248	1,476	5.94
Patrang	787	4,002	5.08
Kabupaten Jember	60,669	375,607	6.19

Sumber/Source: Dinas Tanaman Pangan , Hortikultura dan Perkebunan Kabupaten Jember/Departement of Crops, Horticulture and Plantation Service Regency of Jember

Tabel
Table 5.1.5

Luas Panen Rata-rata Produksi dan Total Produksi Kedelai Menurut Kecamatan di Kabupaten Jember, 2019
Harvested Area Productivity and Total Production of Soybeans by Subdistrict in Jember Regency, 2019

Kecamatan Subdistrict	Luas Panen Area of Harvesting (Ha.)	Produksi Production (Ton)	Produktifitas Productivity (Ton/Ha.)
(1)	(2)	(3)	(4)
Kencong	121	339	2.80
Gumukmas			
Puger	14	39	2.80
Wuluh	3	20	6.67
Ambulu	5	8	1.60
Tempurejo	25	43	1.70
Silo			
Mayang			
Mumbulsari			
Jenggawah	21	44	2.10
Ajung	15	35	2.30
Rambipuji	151	272	1.80
Balung	167	351	2.10
Umbulsari	169	321	1.90
Semoro	2	3	1.60
Jombang	961	3075	3.20
Sumberbaru	5	8	1.60
Tanggul	9	14	1.60
Bangsalsari	3,455	7947	2.30
Panti			
Sukorambi	2	3	1.50
Arjasa			
Pakusari			
Kalisat			
Ledokombo			
Sumberjambe			
Sukowono			
Jelbuk			
Kaliwates			
Sumbersari			
Patrang			
Kabupaten Jember	5,125	12,521	2.44

Sumber/Source: Dinas Tanaman Pangan , Hortikultura dan Perkebunan Kabupaten Jember/Departement of Crops, Horticulture and Plantation Service Regency of Jember

Tabel 5.1.6 Luas Panen Rata-rata Produksi dan Total Produksi Kacang Tanah Menurut Kecamatan di Kabupaten Jember, 2019
Table 5.1.6 Harvested Area Productivity and Total Production of Peanuts by Subdistrict in Jember Regency, 2019

Kecamatan Subdistrict	Luas Panen Area of Harvesting (Ha.)	Produksi Production (Ton)	Produktifitas Productivity (Ton/Ha.)
(1)	(2)	(3)	(4)
Kencong	-	-	
Gumukmas	-	-	
Puger	-	-	
Wuluhan	11	13	1.22
Ambulu	4	5	1.19
Tempurejo	14	17	1.25
Silo	76	90	1.18
Mayang	13	15	1.19
Mumbulsari	-	-	
Jenggawah	-	-	
Ajung	12	15	1.24
Rambipuji	1	1	1.24
Balung	-	-	
Umbulsari	-	-	
Semboro	17	20	1.16
Jombang	-	-	
Sumberbaru	40	48	1.19
Tanggul	83	97	1.17
Bangsalsari	168	200	1.19
Panti	8	9	1.12
Sukorambi	-	-	
Arjasa	28	32	1.17
Pakusari	-	-	
Kalisat	5	6	1.22
Ledokombo	5	6	1.23
Sumberjambe	3	3	1.15
Sukowono	-	-	
Jelbuk	77	96	1.24
Kaliwates	-	-	
Sumbersari	1	1	1.13
Patrang	-	-	
Kabupaten Jember	566	675	1.19

Sumber/Source: Dinas Tanaman Pangan , Hortikultura dan Perkebunan Kabupaten Jember/Departement of Crops, Horticulture and Plantation Service Regency of Jember

Tabel
Table 5.1.7

Luas Panen Rata-rata Produksi dan Total Produksi Ubi Kayu Menurut Kecamatan di Kabupaten Jember, 2019
Harvested Area Productivity and Total Production of Cassavas by Subdistrict in Jember Regency, 2019

Kecamatan Subdistrict	Luas Panen Area of Harvesting (Ha.)	Produksi Production (Ton)	Produktifitas Productivity (Ton/Ha.)
(1)	(2)	(3)	(4)
Kencong	-	-	...
Gumukmas	-	-	...
Puger	-	-	...
Wuluh	73	1,205	16.50
Ambulu	30	510	17.00
Tempurejo	64	1,056	16.50
Silo	79	1,501	19.00
Mayang	37	644	17.40
Mumbulsari	-	-	...
Jenggawah	9	155	17.20
Ajung	7	116	16.60
Rambipuji	9	167	18.60
Balung	2	31	15.60
Umbulsari	-	-	...
Sembo	11	198	18.00
Jombang	-	-	...
Sumberbaru	115	2,036	17.70
Tanggul	-	-	...
Bangsalsari	100	1,580	15.80
Panti	6	99	16.50
Sukorambi	30	498	16.60
Arjasa	52	853	16.40
Pakusari	3	46	15.40
Kalisat	29	493	17.00
Ledokombo	22	398	18.10
Sumberjambe	81	1,345	16.60
Sukowono	-	-	...
Jelbuk	26	458	17.60
Kaliwates	-	-	...
Sumbersari	-	-	...
Patrang	119	1,833	15.40
Kabupaten Jember	904	15,220	16.84

Sumber/Source: Dinas Tanaman Pangan , Hortikultura dan Perkebunan Kabupaten Jember/Departement of Crops, Horticulture and Plantation Service Regency of Jember

Tabel
Table 5.1.8

Luas Panen Rata-rata Produksi dan Total Produksi Ubi Jalar Menurut Kecamatan di Kabupaten Jember, 2019
Harvested Area Productivity and Total Production of Sweet Potatoes by Subdistrict in Jember Regency, 2019

Kecamatan Subdistrict	Luas Panen Area of Harvesting (Ha.)	Produksi Production (Ton)	Produktifitas Productivity (Ton/Ha.)
(1)	(2)	(3)	(4)
Kencong	-	-	-
Gumukmas	-	-	-
Puger	-	-	-
Wuluhan	42	722	17.20
Ambulu	13	234	18.00
Tempurejo	-	-	-
Silo	-	-	-
Mayang	8	141	17.6
Mumbulsari	-	-	-
Jenggawah	3	52	17.60
Ajung	10	182	18.20
Rambipuji	3	56	18.70
Balung	-	-	-
Umbulsari	-	-	-
Semboro	2	33	16.60
Jombang	10	164	16.80
Sumberbaru	-	-	-
Tanggul	-	-	-
Bangsalsari	25	416	16.80
Panti	24	406	16.60
Sukorambi	5	-	0.00
Arjasa	-	-	-
Pakusari	-	-	-
Kalisat	2	33	16.6
Ledokombo	-	-	-
Sumberjambe	-	-	-
Sukowono	-	-	-
Jelbuk	-	-	-
Kaliwates	-	-	-
Sumbersari	-	-	-
Patrang	6	94	15.90
Kabupaten Jember	153	2,534	16.59

Sumber/Source: Dinas Tanaman Pangan , Hortikultura dan Perkebunan Kabupaten Jember/Departement of Crops, Horticulture and Plantation Service Regency of Jember

5.2 HORTIKULTURA

HORTICULTURE

Tabel 5.2.1 Luas Panen Tanaman Sayuran Menurut Kecamatan dan Jenis Tanaman (ha), 2018 dan 2019
Table 5.2.1 Harvested Area of Vegetables by Subdistrict and Kind of Plant (ha), 2018 dan 2019

Kecamatan Subdistrict	Bawang Merah Shallot		Cabe Besar Big Chili		Cabe Rawit Small Chili		Kentang Potato	
	2018	2019	2018	2019	2018	2019	2018	2019
(1)	(2)	(3)	(4)	(5)	(6)	(7)	(8)	(9)
Kencong	-	1	3	7	-	15	-	-
Gumukmas	-	-	14	9	67	44	-	-
Puger	-	-	13	7	89	51	-	-
Wuluhan	4	-	293	161	331	245	-	-
Ambulu	-	1	117	183	46	45	-	-
Tempurejo	-	-	21	19	23	20	-	-
Silo	1	-	-	-	71	120	-	-
Mayang	-	-	15	1	53	43	-	-
Mumbulsari	-	-	4	4	26	13	-	-
Jenggawah	1	-	9	2	14	16	-	-
Ajung	-	-	11	12	9	16	-	-
Rambipuji	-	-	2	3	6	5	-	-
Balung	-	-	1	3	24	33	-	-
Umbulsari	-	-	-	13	11	42	-	-
Semoro	-	-	3	-	3	2	-	-
Jombang	-	-	-	39	-	16	-	-
Sumberbaru	10	-	11	7	13	8	-	-
Tanggul	-	-	-	2	1	7	-	-
Bangsalsari	-	-	30	4	-	2	-	-
Panti	-	1	2	1	2	1	-	-
Sukorambi	-	-	2	6	3	8	-	-
Arjasa	-	-	-	-	66	4	-	-
Pakusari	-	-	-	-	22	20	-	-
Kalisat	-	-	-	1	875	675	-	-
Ledokombo	-	-	10	3	305	258	-	-
Sumberjambe	-	-	4	3	47	34	-	-
Sukowono	2	-	-	19	24	52	-	-
Jelbuk	-	-	-	-	291	125	-	-
Kaliwates	-	-	-	-	-	-	-	-
Sumbersari	-	-	-	5	-	4	-	-
Patrang	-	-	11	2	11	6	-	-
Kabupaten Jember	18	3	576	543	2.433	1.930	-	-

Lanjutan Tabel/Continued Table 5.2.1

Kecamatan Subdistrict	Kubis Cabbage		Petsai Chinese Cabbage		Tomat Tomato		Bawang Putih Garlic	
	2018	2019	2018	2019	2018	2019	2018	2019
(1)	(10)	(11)	(12)	(13)	(14)	(15)	(16)	(17)
Kencong	-	0	-	0	-	1	N/A	N/A
Gumukmas	-	0	-	0	13	2	N/A	N/A
Puger	33	17	-	0	1	2	N/A	N/A
Wuluhan	63	145	-	0	-	0	N/A	N/A
Ambulu	73	74	-	0	7	9	N/A	N/A
Tempurejo	16	62	-	0	-	0	N/A	N/A
Silo	-	0	-	0	-	0	N/A	N/A
Mayang	-	0	-	0	13	13	N/A	N/A
Mumbulsari	-	1	-	0	8	8	N/A	N/A
Jenggawah	3	0	2	0	2	0	N/A	N/A
Ajung	-	0	-	0	12	15	N/A	N/A
Rambipuji	-	0	-	0	4	2	N/A	N/A
Balung	1	1	8	14	-	0	N/A	N/A
Umbulsari	-	0	-	0	5	5	N/A	N/A
Semboro	-	0	-	0	-	0	N/A	N/A
Jombang	-	0	-	0	-	18	N/A	N/A
Sumberbaru	-	0	-	0	-	0	N/A	N/A
Tanggul	-	0	3	0	-	0	N/A	N/A
Bangsalsari	1	0	-	0	-	0	N/A	N/A
Panti	-	3	1	4	3	1	N/A	N/A
Sukorambi	-	0	165	150	4	7	N/A	N/A
Arjasa	-	0	-	0	-	0	N/A	N/A
Pakusari	-	0	-	0	-	0	N/A	N/A
Kalisat	-	0	-	0	7	8	N/A	N/A
Ledokombo	-	0	-	0	13	6	N/A	N/A
Sumberjambe	-	6	-	0	17	20	N/A	N/A
Sukowono	-	0	-	0	1	4	N/A	N/A
Jelbuk	-	0	-	0	-	0	N/A	N/A
Kaliwates	-	0	24	24	-	0	N/A	N/A
Sumbersari	-	4	-	0	-	0	N/A	N/A
Patrang	-	0	1	3	-	0	N/A	N/A
Kabupaten Jember	190	313	204	195	110	121	N/A	N/A

Sumber/Source: Dinas Tanaman Pangan , Hortikultura dan Perkebunan Kabupaten Jember/Departement of Crops, Horticulture and Plantation Service Regency of Jember

Tabel
Table 5.2.2

Produksi Tanaman Sayuran Menurut Kecamatan dan Jenis Tanaman (ton), 2018 dan 2019
Production of Vegetables by Subdistrict and Kind of Plant (ton), 2018 dan 2019

Kecamatan Subdistrict	Bawang Merah Shallot		Cabe Besar Big Chili		Cabe Rawit Small Chili		Kentang Potato	
	2018	2019	2018	2019	2018	2019	2018	2019
(1)	(2)	(3)	(4)	(5)	(6)	(7)	(8)	(9)
Kencong	-	5	1417	2,494	1353	2,824	-	-
Gumukmas	-	-	-	629	6159	21,233	-	-
Puger	-	-	1171	1,174	8496	5,877	-	-
Wuluhan	158	-	30342	18,638	34400	29,861	-	-
Ambulu	-	170	7088	15,328	1945	5,130	-	-
Tempurejo	-	-	3099	4,903	4029	6,273	-	-
Silo	70	-	-	-	7198	11,146	-	-
Mayang	-	-	774	1,620	2300	4,192	-	-
Mumbulsari	-	-	527	549	3521	1,753	-	-
Jenggawah	125	-	480	2,186	662	1,078	-	-
Ajung	-	-	1337	1,397	1226	2,063	-	-
Rambipuji	-	-	206	825	355	958	-	-
Balung	-	-	99	411	3835	4,315	-	-
Umbulsari	-	-	249	1,523	1853	5,509	-	-
Semboro	-	-	187	-	225	190	-	-
Jombang	-	-	2105	7,549	1292	1,788	-	-
Sumberbaru	303	-	564	724	609	1,042	-	-
Tanggul	-	-	-	128	121	437	-	-
Bangsalsari	-	-	64	149	-	232	-	-
Panti	-	48	93	25	117	61	-	-
Sukorambi	-	-	173	618	823	1,013	-	-
Arjasa	-	-	-	-	5369	3,562	-	-
Pakusari	-	-	-	-	1217	2,170	-	-
Kalisat	-	-	-	13	44466	48,102	-	-
Ledokombo	-	-	1351	390	11138	34,848	-	-
Sumberjambe	-	-	259	215	3141	2,265	-	-
Sukowono	141	-	-	380	2278	4,573	-	-
Jelbuk	-	-	-	-	6855	9,441	-	-
Kaliwates	-	-	-	-	-	-	-	-
Sumbersari	-	-	197	826	212	1,193	-	-
Patrang	-	-	397	535	550	2,594	-	-
Kabupaten Jember	797	223	53120	63229	155745	215723	-	-

Lanjutan Tabel/Continued Table 5.2.2

Kecamatan Subdistrict	Kubis Cabbage		Petsai Chinese Cabbage		Tomat Tomato		Bawang Putih Garlic	
	2018	2019	2018	2019	2018	2019	2018	2019
(1)	(10)	(11)	(12)	(13)	(14)	(15)	(16)	(17)
Kencong	-	-	-	0	-	259	N/A	N/A
Gumukmas	-	-	-	0	355	448	N/A	N/A
Puger	13 597	5,100	-	0	59	266	N/A	N/A
Wuluhan	9 200	32,850	-	0	-	-	N/A	N/A
Ambulu	6 205	6,205	-	0	282	1,740	N/A	N/A
Tempurejo	712	7,200	-	0	-	-	N/A	N/A
Silo	-	-	-	0	-	-	N/A	N/A
Mayang	-	-	-	0	777	2,302	N/A	N/A
Mumbulsari	-	65	-	0	1 082	1,184	N/A	N/A
Jenggawah	460	460	67	0	345	-	N/A	N/A
Ajung	-	-	-	0	1 554	1,632	N/A	N/A
Rambipuji	-	-	-	0	138	429	N/A	N/A
Balung	225	225	1 240	1700	-	-	N/A	N/A
Umbulsari	-	-	-	0	359	1,418	N/A	N/A
Semboro	-	-	-	0	-	-	N/A	N/A
Jombang	-	-	-	0	-	3,884	N/A	N/A
Sumberbaru	-	-	-	0	-	-	N/A	N/A
Tanggul	-	-	223	0	-	-	N/A	N/A
Bangsalsari	373	-	-	0	-	-	N/A	N/A
Panti	195	484	3 792	153	150	125	N/A	N/A
Sukorambi	-	-	5 714	10931	310	1,010	N/A	N/A
Arjasa	-	-	-	0	-	-	N/A	N/A
Pakusari	-	-	-	0	-	-	N/A	N/A
Kalisat	-	-	-	0	133	386	N/A	N/A
Ledokombo	-	-	-	0	1 866	621	N/A	N/A
Sumberjambe	-	375	-	0	1 686	2,027	N/A	N/A
Sukowono	-	-	-	0	653	448	N/A	N/A
Jelbuk	-	-	-	0	-	-	N/A	N/A
Kaliwates	-	-	1 088	1088	-	-	N/A	N/A
Sumbersari	-	280	-	0	-	-	N/A	N/A
Patrang	-	-	86	280	-	355	N/A	N/A
Kabupaten Jember	30 967	53244	12 210	14152	9 749	18,534	N/A	N/A

Sumber/Source: Dinas Tanaman Pangan , Hortikultura dan Perkebunan Kabupaten Jember/Departement of Crops, Horticulture and Plantation Service Regency of Jember

Tabel
Table 5.2.3

Luas Panen Tanaman Sayuran dan Buah-Buahan Semusim Menurut Jenis Tanaman (ha), 2016–2019
Harvested Area of Seasonal Vegetables and Fruits by Kind of Plant (ha), 2016–2019

Jenis Tanaman Kind of Plants	2016	2017	2018	2019
(1)	(2)	(3)	(4)	(5)
Bawang Merah/ Red Onion	-	11	18	3
Kubis/ Cabbage	330	128	190	301
Kembang Kol/ Cauliflower	12	-	18	12
Petsai / sawi/ Mustard Green	186	167	204	195
Kacang Panjang/ Cowpea	546	612	410	538
Cabe Besar/ Chili	783	685	576	543
Cabe Rawit/ Little Chili	2 027	3 516	2 433	1 930
Jamur/Mushrooms	22 880	37 061	37 548	37 974
Tomat/ Tomatoe	103	105	110	121
Terung/ Eggplant	192	220	213	196
Buncis/ Stringbean	49	50	91	99
Ketimun/ Cucumber	84	107	136	158
Labu Siam/ Squash	9	4	-	4
Kangkung/ Kangkung	109	79	96	87
Bayam/ Spinach	122	90	94	75
Melon/ Melon	74	22	26	25
Semangka/ Watermelon	1 853	1 512	1 766	1 998
Kabupaten Jember	29 359	44 369	43 929	44 259

Sumber/Source: Dinas Tanaman Pangan , Hortikultura dan Perkebunan Kabupaten Jember/Departement of Crops, Horticulture and Plantation Service Regency of Jember

Tabel 5.2.4 **Produksi Tanaman Sayuran dan Buah–Buahan Semusim Menurut Jenis Tanaman (ton), 2016–2019**
Table 5.2.4 **Production of Seasonal Vegetables and Fruits by Kind of Plant (ha), 2016–2019**

Jenis Tanaman Kind of Plants	2016	2017	2018	2019
(1)	(2)	(3)	(4)	(5)
Bawang Merah/ Red Onion	-	499	797	55.40
Kubis/ Cabbage	14855	18998	30967	5267.30
Kembang Kol/ Cauliflower	705	-	115868	93.90
Petsai/ sawi/ Mustard Green	7939	8156	12210	1762.10
Kacang Panjang/ Cowpea	29827	32960	29325	5005.40
Cabe Besar/ Chili	56422	54163	53120	6322.90
Cabe Rawit/ Little Chili	171023	189840	155745	21.571.3
Jamur/Mushrooms	157616	84663	83151	68.50
Tomat/ Tomatoe	7026	8691	9749	1853.40
Terung/ Eggplant	15352	16758	18777	2662.80
Buncis/ Stringbean	1261	1905	4050	755.00
Ketimun/ Cucumber	7731	9627	11647	2356.00
Labu Siam/ Squash	492	280	-	37.40
Kangkung/ Kangkung	4592	2961	3969	466.90
Bayam/ Spinach	4722	2926	3509	555.90
Melon/ Melon	15973	3396	5390	566.00
Semangka/ Watermelon	331689	413274	403754	46.43
Kabupaten Jember	827225	849097	942028	27875.33

Sumber/Source: Dinas Tanaman Pangan , Hortikultura dan Perkebunan Kabupaten Jember/Departement of Crops, Horticulture and Plantation Service Regency of Jember

Tabel
Table 5.2.5

Luas Panen Tanaman Biofarmaka Menurut Kecamatan dan Jenis Tanaman (m²), 2018 dan 2019
Production Harvested Area of Medicinal Plants by Subdistrict and Kind of Plant (m²), 2018 dan 2019

Kecamatan Subdistrict	Jahe Ginger		Laos/Lengkuas Galanga		Kencur/East Indian Galangal		Kunyit Turmeric	
	2018	2019	2018	2019	2018	2019	2018	2019
(1)	(2)	(3)	(4)	(5)	(6)	(7)	(8)	(9)
Kencong	0.1291	0.1302	0.1312	0.1291	0.0819	0.0693	0.2011	0.2316
Gumukmas	0.06	0.0141	0.63	0.0102	0.32	0.2956	0.57	0.0036
Puger	0.0027	0.0027	0.0018	0.0021	0.0028	0.0026	0.0024	0.0026
Wuluhan	0.2828	0.2820	0.2283	0.1865	0.2331	0.2024	0.4467	0.4565
Ambulu	0.5522	0.2610	1.4644	2.2386	0.4785	0.3965	0.5803	0.5695
Tempurejo	0.8725	0.4362	0.4506	0.4516	0.5417	0.3348	0.7112	0.7114
Silo	14.316	17.1273	0.063	0.0675	0.072	0.0379	0.063	0.0675
Mayang	2.5	3.0000	1.6	2.5000	1.4	1.2250	1.5	1.5000
Mumbulsari	-	-	-	-	-	-	-	-
Jenggawah	0.0637	0.0750	0.0239	0.0223	0.0209	0.0186	0.0334	0.0262
Ajung	0.0097	0.0055	0.0026	0.0043	0.0008	0.0104	0.0072	0.0040
Rambipuji	-	-	-	-	-	0.0006	-	-
Balung	0.0204	0.0196	0.0172	0.0162	0.0199	0.0226	0.0265	0.0250
Umbulsari	-	-	-	-	-	-	-	-
Semoro	-	0.1000	-	0.1000	-	0.2100	-	0.1000
Jombang	0.1106	0.0500	0.1321	0.0625	0.0708	0.0632	0.1477	0.0750
Sumberbaru	1.5	1.7000	0.5	0.5000	0.4	0.2050	0.4	0.3000
Tanggul	-	-	0.245	0.1900	0.075	0.0295	0.13	0.1200
Bangsalsari	0.2	0.2000	0.15	0.1500	0.15	0.1565	0.2	0.4000
Panti	1.2	1.2000	1.5	1.5000	0.45	0.4361	1.8	1.8000
Sukorambi	-	-	-	-	-	-	-	-
Arjasa	-	-	-	-	-	-	-	-
Pakusari	-	-	-	-	-	-	-	-
Kalisat	-	-	-	-	-	-	-	-
Ledokombo	3	-	0.3	-	0.8	1.1025	1	-
Sumberjambe	-	-	-	-	-	-	-	-
Sukowono	-	0.0070	-	0.0530	-	0.0300	-	0.0550
Jelbuk	0.03	0.0300	0.015	0.0200	-	-	0.02	0.0350
Kaliwates	-	-	-	-	-	-	-	0.0000
Sumbersari	0.0095	0.0455	0.001	0.0085	0.0005	0.0114	0.0021	0.0042
Patrang	0.0015	0.0006	0.0003	0.0004	0.0005	0.0201	0.0005	0.0006
Kabupaten Jember	24.8607	24.6867	7.4564	8.2128	5.1184	4.8806	7.8421	6.4877

Sumber/Source: Dinas Tanaman Pangan, Hortikultura dan Perkebunan Kabupaten Jember/Departement of Crops, Horticulture and Plantation Service Regency of Jember

Tabel
Table 5.2.6

Produksi Tanaman Biofarmaka Menurut Kecamatan dan Jenis Tanaman (kg), 2018 and 2019
Production of Medicinal Plants by Subdistrict and Kind of Plant (kg) 2018 and 2019

Kecamatan Subdistrict	Jahe Ginger		Laos/Lengkuas Galanga		Kencur/East Indian Galangal		Kunyit Turmeric	
	2018	2019	2018	2019	2018	2019	2018	2019
(1)	(2)	(3)	(4)	(5)	(6)	(7)	(8)	(9)
Kencong	8.68	21.820	7.16	33.73	3.12	6.93	15.14	24.34
Gumukmas	36.00	115.800	441	164.50	48	29.56	285	-
Puger	0.17	0.480	0.14	0.34	0.21	0.26	0.18	-
Wuluhan	9.67	50.450	8.04	47.43	4.23	20.24	74.48	2.24
Ambulu	50.51	23.070	1023.18	268.79	113.04	39.65	111.37	2.88
Tempurejo	21.84	131.840	33.82	107.82	108.34	33.48	142.24	-
Silo	2515.32	2,513.810	31.04	8.52	32.38	3.79	37.8	5.10
Mayang	36.50	43.800	29	278.50	24.5	122.50	35	158.00
Mumbulsari	-	-	-	-	-	-	-	-
Jenggawah	9.30	10.950	6.58	7.78	2.13	1.86	9.79	2.00
Ajung	3.64	8.800	1.13	2.57	0.27	1.04	3.18	-
Rambipuji	0.41	0.110	0.12	0.19	0.23	0.06	0.06	-
Balung	3.06	3.280	3.44	4.77	2.38	2.26	3.97	1.68
Umbulsari	-	-	-	-	-	-	-	-
Semoro	-	15.200	-	29.50	-	21.00	-	-
Jombang	13.40	16.300	8.37	35.38	4.22	6.32	12.62	7.26
Sumberbaru	48.00	336.000	39.3	108.46	8.3	20.50	6.7	-
Tanggul	-	-	110.25	68.63	6.27	2.95	42.75	-
Bangsalsari	17.00	39.800	12	45.15	8.25	15.65	14.5	-
Panti	270.00	375.000	625	685.09	39	43.61	720	-
Sukorambi	-	-	-	-	-	-	-	-
Arjasa	-	-	-	-	-	-	-	-
Pakusari	-	-	-	-	-	-	-	-
Kalisat	-	-	-	-	-	-	-	-
Ledokombo	900.00	480.950	47	132.56	52.5	110.25	78	50.50
Sumberjambe	-	-	-	-	-	-	-	-
Sukowono	-	0.400	-	9.50	-	3.00	-	-
Jelbuk	5.00	4.750	4.5	4.41	-	-	3.5	-
Kaliwates	-	-	-	-	-	-	-	-
Sumbersari	2.60	7.310	0.3	18.01	0.07	1.14	0.53	2.31
Patrang	0.24	4.370	0.1	4.58	0.11	2.01	0.09	3.61
Kabupaten Jember	3951.34	4,204.290	2431.47	2066.21	457.55	488.06	1596.9	2.60

Sumber/Source: Dinas Tanaman Pangan , Hortikultura dan Perkebunan Kabupaten Jember/Departement of Crops, Horticulture and Plantation Service Regency of Jember

Tabel
Table 5.2.7

Luas Panen Tanaman Biofarmaka Menurut Jenis Tanaman (m²), 2016–2019
Harvested Area of Medicinal Plants by Kind of Plant (m²), 2016–2019

Jenis Tanaman Kind of Plants	2016	2017	2018	2019
(1)	(2)	(3)	(4)	(5)
Jahe/ Ginger	392 383	265 098	248 607	246 867
Laos/Lengkuas/ Galanga	85 955	75 546	74 564	82 128
Kencur/ East Indan Galangol	120 715	78 185	51 184	68 972
Kunyit/ Turmeric	76 275	80 196	78 421	64 877
Lempuyang/ Zingiber Aromaticum	25 327	20 318	27 262	29 565
Temu Lawak/ Java Turmeric	63 626	55 941	50 739	52 377
Temu Ireng/ Black Turmeric	39 961	36 731	29 818	45 257
Temu Kunci/ Chines keys	36 765	41 952	31 472	36 291
Dlingo/Dringo/ Dlingo/ DringoSweet Root/Calamus	6 503	986	1 242	1 204
Kapulaga / Java Cardamom	3 150	96	3 123	7 823
Mengkudu/Pace/ Indian Mulberry	2	4 635	4 812	3 934
Mahkota Dewa*	-	635	4 061	3 483
Keji Beling/ Verbenaceae	1	602	1 627	726
Sambiloto/ King of Bitter	1	832	521	586
Lidah Buaya/Aloe Vera	5	284	590	455
Kabupaten Jember	850 669	662 037	608 043	644 545

Sumber/Source: Dinas Tanaman Pangan , Hortikultura dan Perkebunan Kabupaten Jember/Departement of Crops, Horticulture and Plantation Service Regency of Jember

Tabel
Table 5.2.8

Produksi Tanaman Biofarmaka Menurut Jenis Tanaman (kg), 2016–2019
Production of Medicinal Plants by Kind of Plant (kg), 2016–2019

Jenis Tanaman Kind of Plants	2016	2017	2018	2019
(1)	(2)	(3)	(4)	(5)
Jahe/ Ginger	656 580	453 506	395 134	420 400
Laos/Lengkuas/ Galanga	264 429	203 870	243 147	206 621
Kencur/ East Indan Galangol	74 458	46 292	45 755	48 806
Kunyit/ Turmeric	173 107	171 105	159 690	175 789
Lempuyang/ Zingiber Aromaticum	29 560	28 598	15 799	25 992
Temu Lawak/ Java Turmeric	154 920	185 642	77 669	187 594
Temu Ireng/ Black Turmeric	87 573	63 507	37 311	66 998
Temu Kunci/ Chines keys	33 315	39 184	20 328	31 478
Dlingo/Dringo/ Dlingo/ Dringo Sweet Root/Calamus	14 342	1 117	3 788	3 222
Kapulaga / Java Cardamom	7 524	86	8 384	8 858
Mengkudu/Pace/ Indian Mulberry	95 434	7 904	47 570	10 236
Mahkota Dewa*	10 267	1 068	40 696	4 035
Keji Beling/Verbenaceae	412	472	3 817	1 019
Sambiloto/ King of Bitter	924	693	1 136	531
Lidah Buaya/Aloe Vera	1 010	1 077	497	1 397
Kabupaten Jember	1 603 855	1 204 121	1 100 721	1 192 976

Sumber/Source: Dinas Tanaman Pangan , Hortikultura dan Perkebunan Kabupaten Jember/Departement of Crops, Horticulture and Plantation Service Regency of Jember

Tabel
Table 5.2.9

**Luas Panen Tanaman Hias Menurut Kecamatan dan Jenis Tanaman (m²),
2018 and 2019**
**Harvested Area of Ornamental Plants by Subdistrict and Kind of Plant (m²),
2018 and 2019**

Kecamatan Subdistrict	Anggrek Orchid		Krisan Chrysantemum		Mawar Rose		Sedap Malam Tuberose	
	2018	2019	2018	2019	2018	2019	2018	2019
(1)	(2)	(3)	(4)	(5)	(6)	(7)	(8)	(9)
Kencong	-	0	-	N/A	-	0	-	N/A
Gumukmas	-	0	-	N/A	-	0	-	N/A
Puger	74	0	11	N/A	20	0	20	N/A
Wuluhan	-	0	-	N/A	71	73	-	N/A
Ambulu	52	48	-	N/A	-	0	-	N/A
Tempurejo	-	0	-	N/A	100	100	-	N/A
Silo	67	62	-	N/A	79	72	4	N/A
Mayang	-	0	-	N/A	-	0	-	N/A
Mumbulsari	-	0	-	N/A	-	0	-	N/A
Jenggawah	-	0	-	N/A	-	0	-	N/A
Ajung	-	0	-	N/A	-	0	-	N/A
Rambipuji	-	0	-	N/A	-	0	-	N/A
Balung	-	0	-	N/A	-	0	-	N/A
Umbulsari	-	0	-	N/A	-	0	-	N/A
Sembo	-	0	-	N/A	-	0	-	N/A
Jombang	-	0	-	N/A	-	0	-	N/A
Sumberbaru	-	0	-	N/A	-	0	-	N/A
Tanggul	-	0	-	N/A	225	135	-	N/A
Bangsalsari	-	0	-	N/A	-	0	-	N/A
Panti	-	0	-	N/A	-	0	-	N/A
Sukorambi	-	0	-	N/A	21 000	26800	-	N/A
Arjasa	-	0	-	N/A	-	0	-	N/A
Pakusari	-	0	-	N/A	-	0	-	N/A
Kalisat	-	0	-	N/A	-	0	-	N/A
Ledokombo	-	0	-	N/A	-	0	-	N/A
Sumberjambe	-	0	-	N/A	-	0	-	N/A
Sukowono	-	0	-	N/A	-	0	-	N/A
Jelbuk	-	0	-	N/A	-	0	-	N/A
Kaliwates	-	0	-	N/A	-	0	-	N/A
Sumbersari	169	41	-	N/A	93	88	-	N/A
Patrang	4	8	-	N/A	17	24100	-	N/A
Kabupaten Jember	366	159	11	N/A	21 605	51,368	24	N/A

Sumber/Source: Dinas Tanaman Pangan, Hortikultura dan Perkebunan Kabupaten Jember/Departement of Crops, Horticulture and Plantation Service Regency of Jember

Tabel
Table 5.2.10

Produksi Tanaman Hias Menurut Kecamatan dan Jenis Tanaman (tangkai), 2018 and 2019
Production of Ornamental Plants by Subdistrict and Kind of Plant (stalks), 2018 and 2019

Kecamatan Subdistrict	Anggrek Orchid		Krisan Chrysantemum		Mawar Rose		Sedap Malam Tuberose	
	2018	2019	2018	2019	2018	2019	2018	2019
(1)	(2)	(3)	(4)	(5)	(6)	(7)	(8)	(9)
Kencong	-	0	-	N/A	-	0	-	N/A
Gumukmas	-	0	-	N/A	-	0	-	N/A
Puger	-	57	11	N/A	-	0	50	N/A
Wuluhan	-	0	-	N/A	-	56	-	N/A
Ambulu	674	674	-	N/A	-	0	-	N/A
Temprejo	-	0	-	N/A	-	97	-	N/A
Silo	119	119	-	N/A	107	107	4	N/A
Mayang	-	0	-	N/A	-	0	-	N/A
Mumbulsari	-	0	-	N/A	-	0	-	N/A
Jenggawah	-	0	-	N/A	-	0	-	N/A
Ajung	-	0	-	N/A	-	0	-	N/A
Rambipuji	-	0	-	N/A	-	0	-	N/A
Balung	-	0	-	N/A	-	0	-	N/A
Umbulsari	-	0	-	N/A	-	0	-	N/A
Semboro	-	0	-	N/A	-	0	-	N/A
Jombang	-	0	-	N/A	-	0	-	N/A
Sumberbaru	-	0	-	N/A	-	0	-	N/A
Tanggul	-	0	-	N/A	-	215	-	N/A
Bangsalsari	-	0	-	N/A	-	0	-	N/A
Panti	-	0	-	N/A	-	0	-	N/A
Sukorambi	-	0	-	N/A	1 923	1 923	-	N/A
Arjasa	-	0	-	N/A	-	0	-	N/A
Pakusari	-	0	-	N/A	-	0	-	N/A
Kalisat	-	0	-	N/A	-	0	-	N/A
Ledokombo	-	0	-	N/A	-	0	-	N/A
Sumberjambe	-	0	-	N/A	-	0	-	N/A
Sukowono	-	0	-	N/A	-	0	-	N/A
Jelbuk	-	0	-	N/A	-	0	-	N/A
Kaliwates	-	0	-	N/A	-	0	-	N/A
Sumbersari	-	219	-	N/A	12	209	-	N/A
Patrang	221	221	-	N/A	6	40 000	-	N/A
Kabupaten Jember	1 014	1 290	11	N/A	2 048	42 607	54	N/A

Sumber/Source: Dinas Tanaman Pangan , Hortikultura dan Perkebunan Kabupaten Jember/Departement of Crops, Horticulture and Plantation Service Regency of Jember

Tabel
Table 5.2.11

Luas Panen Tanaman Hias Menurut Jenis Tanaman (m²), 2016–2019
Harvested Area of Ornamental Plants by Kind of Plant (m²), 2016–2019

Jenis Tanaman Kind of Plants	2016	2017	2018	2019
(1)	(2)	(3)	(4)	(5)
Anggrek/ Orchid	52	1 011	366	159
Anthurium Bunga/ <i>Anthurium Flower</i>	-	266	43	43
Gerbera / <i>Herbras</i>	-	53	53	53
Gladiol	-	-	54	-
Heliconia (Pisang-pisangan)*	-	-	41	-
Krisan*	-	-	11	-
Mawar/ <i>Rose</i>	3 299	2 902	21 605	51 368
Sedap Malam*	-	-	24	-
Melati/ <i>Jasmine</i>	454	2 083	2 471	2 387
Palem/ <i>Palm*</i>	-	30 000	30 000	30 000
Aglonema/ <i>Aglonema*</i>	2	4	6	-
Adenium/ <i>Adenium*</i>	42	683	588	104
Euphorbia/ <i>Euphorbia*</i>	31	136	155	1404
Sansievera*	42	672	352	86
Anthurium*	-	377	103	-
Kabupaten Jember	1 603 855	1 204 121	1 100 721	1 192 976

Sumber/Source: Dinas Tanaman Pangan , Hortikultura dan Perkebunan Kabupaten Jember/Departement of Crops, Horticulture and Plantation Service Regency of Jember

Tabel 5.2.12 **Produksi Tanaman Hias Menurut Jenis Tanaman (tangkai), 2016–2019**
Table 5.2.12 **Production of Ornamental Plants by Kind of Plant (stalks), 2016–2019**

Jenis Tanaman Kind of Plants	2016	2017	2018	2019
(1)	(2)	(3)	(4)	(5)
Anggrek/ <i>Orchid</i>	1974	1290	1290	1290
Anthurium Bunga/ <i>Anthurium Flower</i>	-	263	263	
Gerbera / <i>Herbras</i>	-	119	117	
Gladiol	-	-	124	
Heliconia (Pisang-pisangan)*	-	-	105	
Krisan*	-	-	11	
Mawar/ <i>Rose</i>	2 8103	2720	2201	
Sedap Malam	-	-	54	
Melati/ <i>Jasmine</i>	3368	1577	717	
Palem/ <i>Palm*</i>	-	25000	5000	
Aglonema/ <i>Aglonema*</i>	2	4	5	
Adenium/ <i>Adenium*</i>	244	729	141	
Euphorbia/ <i>Euphorbia*</i>	184	141	133	
Sansievera*	177	665	279	
Anthurium Daun/ <i>Anthurium Leaf</i>	-	288	211	
Kabupaten Jember				

Sumber/Source: Dinas Tanaman Pangan , Hortikultura dan Perkebunan Kabupaten Jember/Departement of Crops, Horticulture and Plantation Service Regency of Jember

Tabel
Table 5.2.13

Produksi Buah-buahan Menurut Kecamatan dan Jenis Tanaman (Kw), 2018 and 2019
Production of Fruits by Subdistrict and Kind of Plant (Kw), 2018 and 2019

Kecamatan Subdistrict	Mangga Mango		Durian Durian		Jeruk Siam Orange		Jeruk Besar Orange	
	2018	2019	2018	2019	2018	2019	2018	2019
(1)	(2)	(3)	(4)	(5)	(6)	(7)	(8)	(9)
Kencong	-	12804	-	64	N/A	0	N/A	182070
Gumukmas	6802	9860	-	0	N/A	0	N/A	15189
Puger	3397	4764	-	0	N/A	0	N/A	693
Wuluhan	24152	27131	-	0	N/A	0	N/A	329
Ambulu	4585	5288	57	0	N/A	55	N/A	1815
Tempurejo	2615	4926	-	0	N/A	0	N/A	196
Silo	4976	6335	1221	1244	N/A	321	N/A	0
Mayang	30500	21200	987	510	N/A	11	N/A	81
Mumbulsari	1825	1825	30	130	N/A	0	N/A	830
Jenggawah	2281	2329	247	245	N/A	11	N/A	15632
Ajung	1680	2113	77	306	N/A	871	N/A	11239
Rambipuji	1716	1298	113	43	N/A	0	N/A	740
Balung	8140	8299	134	118	N/A	0	N/A	885
Umbulsari	765	4728	64	40	N/A	0	N/A	1033923
Semboro	3125	625	310	124	N/A	35	N/A	571353
Jombang	-	13791	-	45	N/A	11	N/A	1464648
Sumberbaru	6245	6270	168050	26990	N/A	0	N/A	111425
Tanggul	10943	28043	7667	8889	N/A	0	N/A	49185
Bangsalsari	8785	10314	5144	4215	N/A	0	N/A	10700
Panti	113740	246	5109	13668	N/A	0	N/A	1816
Sukorambi	1750	1950	2636	1226	N/A	0	N/A	1447
Arjasa	4816	12540	3948	14258	N/A	0	N/A	402
Pakusari	3753	2020	5969	766	N/A	78	N/A	0
Kalisat	3365	3215	147	318	N/A	0	N/A	56
Ledokombo	12250	3828	5050	5872	N/A	0	N/A	0
Sumberjambe	432	643	13655	3729	N/A	0	N/A	146
Sukowono	1390	8936	3071	2499	N/A	0	N/A	0
Jelbuk	362	233	4521	5992	N/A	0	N/A	24
Kaliwates	1630	410	3	3	N/A	0	N/A	611
Sumbersari	140	1572	36	718	N/A	17	N/A	15
Patrang	2059	650	3441	8157	N/A	25	N/A	1050
Kabupaten Jember	268219	208.186	231687	100169	N/A	1435	N/A	3476500

Lanjutan Tabel/Continued Table 5.2.13

Kecamatan Subdistrict	Pisang/Banana		Pepaya/Papaya		Salak/Salacca	
	2018	2019	2018	2019	2018	2019
(1)	(8)	(9)	(10)	(11)	(12)	(13)
Kencong	381	130	1 656	62	-	129
Gumukmas	22 500	5391	88 268	61766	-	49174
Puger	1 470	3440	15 975	26494	213	267
Wuluhan	2 714	3871	6 320	2008	34	34
Ambulu	15 073	12986	7 460	6262	1 125	977
Tempurejo	22 780	32776	270	253	5 814	0
Silo	94 825	46733	124 417	122951	191	45
Mayang	51 324	32224	5 972	2864	89	237
Mumbulsari	19 770	8800	2 032	7500	640	470
Jenggawah	17 278	12337	4 746	6026	402	460
Ajung	3 070	1237	7 998	6936	254	423
Rambipuji	234	176	5 664	1587	15	250
Balung	2 559	2973	2 762	4126	1 266	264
Umbulsari	52 248	22237	-	353	-	1230
Semboro	2 300	2340	623	1416	4 800	1432
Jombang	419	825	-	4194	-	432
Sumberbaru	74 191	68955	2 908	3886	1 235	1782
Tanggul	35 568	36575	2 674	3150	413	312
Bangsalsari	110 687	105110	-	0	-	0
Panti	75 868	16966	85 436	1134	-	0
Sukorambi	15 457	5500	2 287	784	-	0
Arjasa	1 657	1731	21 068	7623	894	0
Pakusari	1 366	763	674	283	-	1003
Kalisat	86 245	71887	1 000	1317	625	653
Ledokombo	400 200	125167	305 300	1845400	-	0
Sumberjambe	16 610	3201	11 782	11595	312	366
Sukowono	78 014	100507	8 758	8546	49	75
Jelbuk	25 222	20126	707	518	85	19
Kaliwates	7 400	2357	-	0	36	1
Sumbersari	2 190	1434	4 150	6458	15	14
Patrang	644	1026	962	10190	31	110
Kabupaten Jember	1 240 264	749781	432 809	2155682	18 538	60 159

Sumber/Source: Dinas Tanaman Pangan , Hortikultura dan Perkebunan Kabupaten Jember/Departement of Crops, Horticulture and Plantation Service Regency of Jember

Tabel
Table 5.2.14

Produksi Buah–Buahan dan Sayuran Tahunan Menurut Jenis Tanaman (Kw.), 2016–2019
Production of Annual Fruits and Vegetables by Kind of Plant (Kw), 2016–2019

Jenis Tanaman Kind of Plants	2016	2017	2018	2019
(1)	(2)	(3)	(4)	(5)
Alpukat/ Avocado	28 062	32 273	28 410	31.202
Belimbing/ Starfruit	27 731	31 575	27 833	34.625
Duku/Langsar/ Kokosan/Duku	26 557	28 183	25 054	18508
Durian/ Durian	51 309	72 668	231 687	100169
Jambo Jambu Biji/ Guava	86 950	26 933	45 417	37154
Jambu Air/ Rose Aple	3 748	6 565	5 161	9110
Jeruk Siam/ Tangerine/Orange	1 348 767	1 861 240	2 352 718	3476500
Jeruk Besar/ Pomelo	418	919	1 210	1472
Mangga/ Mango	244 380	266 764	268 219	208186
Manggis/ Mangosteen	33 416	31 611	59 973	34317
Nangka/ Jackfruit	68 240	75 813	75 512	101096
Nanas/ Pineapple*	140	231	269	845
Pepaya/ Pawpaw	1 020 575	735 366	721 869	2155682
Pisang/ Banana*	1 008 054	1 016 381	1 240 264	749781
Rambutan/ Rambutan	186 897	264 273	229 390	185866
Salak/ Zalacca*	54 565	15 686	18 538	60159
Sawo/ Star Aple (Sapodilla)	3 991	4 824	3 975	4526
Markisa/Marquisa	405	184	77	461
Sirsat/ Soursoop	5 734	10 138	6 317	8066
Sukun/ Breadfruit	7 968	10 715	10 544	5953
Anggur/Grape	375	476	594	727
Melinjo/ Melinjo	2 835	2 835	2 986	3720
Petai/ Twisted Clusterbean	11 282	15 956	14 026	13533
Kelengkeng/Longan	56	111	-	8
Kabupaten Jember	4 222 455	4 511 720	5 370 043	7 241 666

Sumber/Source: Dinas Tanaman Pangan , Hortikultura dan Perkebunan Kabupaten Jember/Departement of Crops, Horticulture and Plantation Service Regency of Jember

Tabel 5.2.15 **Luas Panen, Rata-rata Produksi, dan Total Produksi Sayur-sayuran Menurut Jenis Sayuran di Kabupaten Jember, 2019**
Table 5.2.15 **Harvested Area, Average Production and Total Production of Vegetables by Type in Jember Regency, 2019**

Jenis Tanaman Kind of Plants	Luas Panen Area of Harvesting (Ha.)	Produktifitas Productivity (kw./Ha.)	Produksi Production (kw.)
(1)	(2)	(3)	(4)
Bawang Merah/ Red Onion	3	181.33	544
Kubis/ Cabbage	301	173.77	52305
Kembang Kol/ Cauliflower	12	78.25	939
Petsai / sawi/ Mustard Green	195	72.57	14152
Kacang Panjang/ Cowpea	538	91.94	49466
Cabe Besar/ Chili	543	116.44	63229
Cabe Rawit/ Little Chili	1930	111.77	215723
Jamur/Mushrooms	37974	18.04	685044
Tomat/ Tomatoe	121	153.17	18534
Terung/ Eggplant	196	135.86	26628
Buncis/ Stringbean	99	76.26	7550
Ketimun/ Cucumber	158	149.11	23560
Labu Siam/ Squash	4	93.50	374
Kangkung/ Kangkung	87	53.67	4669
Bayam/ Spinach	75	74.12	5559
Melon/ Melon	25	226.40	5660
Semangka/ Watermelon	1998	232.68	464900
Kabupaten Jember	44259	37.03	1638836

Sumber/Source: Dinas Tanaman Pangan , Hortikultura dan Perkebunan Kabupaten Jember/Departement of Crops, Horticulture and Plantation Service Regency of Jember

Tabel
Table 5.2.16

Luas Panen, Rata-rata Produksi, dan Total Produksi Bawang Merah Menurut Kecamatan di Kabupaten Jember, 2019
Harvested Area, Average Production and Total Production of shallot by Subdistrict in Jember Regency, 2019

Kecamatan Subdistrict	Luas Panen Area of Harvesting (Ha.)	Produktifitas Productivity (kw./Ha.)	Produksi Production (kw.)
(1)	(2)	(3)	(4)
Kencong	1	5	5
Gumukmas	-	0	-
Puger	-	0	-
Wuluhan	-	0	-
Ambulu	1	170	170
Tempurejo	-	0	-
Silo	-	0	-
Mayang	-	0	-
Mumbulsari	-	0	-
Jenggawah	-	0	-
Ajung	-	0	-
Rambipuji	-	0	-
Balung	-	0	-
Umbulsari	-	0	-
Semboro	-	0	-
Jombang	-	0	-
Sumberbaru	-	0	-
Tanggul	-	0	-
Bangsalsari	-	0	-
Panti	1	48	48
Sukorambi	-	0	-
Arjasa	-	0	-
Pakusari	-	0	-
Kalisat	-	0	-
Ledokombo	-	0	-
Sumberjambe	-	0	-
Sukowono	-	0	-
Jelbuk	-	0	-
Kaliwates	-	0	-
Sumbersari	-	0	-
Patrang	-	0	-
Kabupaten Jember	3	74.33	223

Sumber/Source: Dinas Tanaman Pangan , Hortikultura dan Perkebunan Kabupaten Jember/Departement of Crops, Horticulture and Plantation Service Regency of Jember

Tabel
Table 5.2.17

Luas Panen, Rata-rata Produksi, dan Total Produksi Kubis Menurut Kecamatan di Kabupaten Jember, 2019
Harvested Area, Average Production and Total Production of Cabbage by Subdistrict in Jember Regency, 2019

Kecamatan Subdistrict	Luas Panen Area of Harvesting (Ha.)	Produktifitas Productivity (kw./Ha.)	Produksi Production (kw.)
(1)	(2)	(3)	(4)
Kencong			
Gumukmas			
Puger			
Wuluhan			
Ambulu			
Tempurejo			
Silo			
Mayang			
Mumbulsari			
Jenggawah			
Ajung			
Rambipuji			
Balung			
Umbulsari			
Semoro			
Jombang			
Sumberbaru			
Tanggul			
Bangsalsari			
Panti			
Sukorambi			
Arjasa			
Pakusari			
Kalisat			
Ledokombo			
Sumberjambe			
Sukowono			
Jelbuk			
Kaliwates			
Sumbersari			
Patrang			
Kabupaten Jember			

Sumber/Source: Dinas Tanaman Pangan , Hortikultura dan Perkebunan Kabupaten Jember/Departement of Crops, Horticulture and Plantation Service Regency of Jember

Tabel
Table 5.2.18

Luas Panen, Rata-rata Produksi, dan Total Produksi Kembang Kol Menurut Kecamatan di Kabupaten Jember, 2019
Harvested Area, Average Production and Total Production of Cauliflower by Subdistrict in Jember Regency, 2019

Kecamatan Subdistrict	Luas Panen Area of Harvesting (Ha.)	Produktifitas Productivity (kw./Ha.)	Produksi Production (kw.)
(1)	(2)	(3)	(4)
Kencong	0	0	-
Gumukmas	0	0	-
Puger	17	300.00	5,100
Wuluhan	145	226.55	32,850
Ambulu	74	83.85	6,205
Tempurejo	62	116.13	7,200
Silo	0	0	-
Mayang	0	0	-
Mumbulsari	1	65.00	65
Jenggawah	0	0	460
Ajung	0	0	-
Rambipuji	0	0	-
Balung	1	225	225
Umbulsari	0	0	-
Sembo	0	0	-
Jombang	0	0	-
Sumberbaru	0	0	-
Tanggul	0	0	-
Bangsalsari	0	0	-
Panti	3	161.33	484
Sukorambi	0	0	-
Arjasa	0	0	-
Pakusari	0	0	-
Kalisat	0	0	-
Ledokombo	0	0	-
Sumberjambe	6	62.5	375
Sukowono	0	0	-
Jelbuk	0	0	-
Kaliwates	0	0	-
Sumbersari	4	70	280
Patrang	0	0	-
Kabupaten Jember	313	170.11	53,244

Sumber/Source: Dinas Tanaman Pangan , Hortikultura dan Perkebunan Kabupaten Jember/Departement of Crops, Horticulture and Plantation Service Regency of Jember

Tabel 5.2.19 Luas Panen, Rata-rata Produksi, dan Total Produksi Petsai/Sawi Menurut Kecamatan di Kabupaten Jember, 2019
Harvested Area, Average Production and Total Production of Chines Cabbage by Subdistrict in Jember Regency, 2019

Kecamatan Subdistrict	Luas Panen Area of Harvesting (Ha.)	Produktifitas Productivity (kw./Ha.)	Produksi Production (kw.)
(1)	(2)	(3)	(4)
Kencong	0	0	0
Gumukmas	0	0	0
Puger	0	0	0
Wuluhan	0	0	0
Ambulu	0	0	0
Tempurejo	0	0	0
Silo	0	0	0
Mayang	0	0	0
Mumbulsari	0	0	0
Jenggawah	0	0	0
Ajung	0	0	0
Rambipuji	0	0	0
Balung	14	121.43	1700
Umbulsari	0	0	0
Semboro	0	0	0
Jombang	0	0	0
Sumberbaru	0	0	0
Tanggul	0	0	0
Bangsalsari	0	0	0
Panti	4	38.25	153
Sukorambi	150	72.87	10931
Arjasa	0	0	0
Pakusari	0	0	0
Kalisat	0	0	0
Ledokombo	0	0	0
Sumberjambe	0	0	0
Sukowono	0	0	0
Jelbuk	0	0	0
Kaliwates	24	45.33	1088
Sumbersari	0	0	0
Patrang	3	93.33	280
Kabupaten Jember	195	72.57	14152

Sumber/Source: Dinas Tanaman Pangan , Hortikultura dan Perkebunan Kabupaten Jember/Departement of Crops, Horticulture and Plantation Service Regency of Jember

Tabel
Table 5.2.20

Luas Panen, Rata-rata Produksi, dan Total Produksi Kacang Panjang Menurut Kecamatan di Kabupaten Jember, 2019
Harvested Area, Average Production and Total Production of Yardlong Bean by Subdistrict in Jember Regency, 2019

Kecamatan Subdistrict	Luas Panen Area of Harvesting (Ha.)	Produktifitas Productivity (kw./Ha.)	Produksi Production (kw.)
(1)	(2)	(3)	(4)
Kencong	12	93.92	1127
Gumukmas	4	156.25	625
Puger	2	205.50	411
Wuluhan	18	49.78	896
Ambulu	99	52.80	5227
Tempurejo	40	138.58	5543
Silo	0	0.00	0
Mayang	25	93.32	2333
Mumbulsari	12	140.33	1684
Jenggawah	11	82.18	904
Ajung	33	119.24	3935
Rambipuji	2	192.00	384
Balung	4	120.00	480
Umbulsari	65	153.62	9985
Semboro	15	117.40	1761
Jombang	27	76.22	2058
Sumberbaru	0	0.00	0
Tanggul	137	72.33	9909
Bangsalsari	6	79.67	478
Panti	2	48.00	96
Sukorambi	7	105.00	735
Arjasa	0	0.00	0
Pakusari	0	0.00	0
Kalisat	5	12.40	62
Ledokombo	9	59.78	538
Sumberjambe	3	98.33	295
Sukowono	0	0.00	0
Jelbuk	0	0.00	0
Kaliwates	0	0.00	0
Sumbersari	0	0.00	0
Patrang	0	0.00	0
Kabupaten Jember	538	91.94	49466

Sumber/Source: Dinas Tanaman Pangan, Hortikultura dan Perkebunan Kabupaten Jember/Departement of Crops, Horticulture and Plantation Service Regency of Jember

Tabel
Table 5.2.21

Luas Panen, Rata-rata Produksi, dan Total Produksi Cabe Besar Menurut Kecamatan di Kabupaten Jember, 2019
Harvested Area, Average Production and Total Production of Great Chili by Subdistrict in Jember Regency, 2019

Kecamatan Subdistrict	Luas Panen Area of Harvesting (Ha.)	Produktifitas Productivity (kw./Ha.)	Produksi Production (kw.)
(1)	(2)	(3)	(4)
Kencong	7	356.29	2,494
Gumukmas	9	69.89	629
Puger	7	167.71	1,174
Wuluhan	161	115.76	18,638
Ambulu	183	83.76	15,328
Tempurejo	19	258.05	4,903
Silo	0	0.00	-
Mayang	10	162.00	1,620
Mumbulsari	4	137.25	549
Jenggawah	20	109.30	2,186
Ajung	12	116.42	1,397
Rambipuji	3	275.00	825
Balung	3	137.00	411
Umbulsari	13	117.15	1,523
Semoro	0	0.00	-
Jombang	39	193.56	7,549
Sumberbaru	7	103.43	724
Tanggul	2	64.00	128
Bangsalsari	4	37.25	149
Panti	1	25.00	25
Sukorambi	6	103.00	618
Arjasa	0	0.00	-
Pakusari	0	0.00	-
Kalisat	1	13.00	13
Ledokombo	3	130.00	390
Sumberjambe	3	71.67	215
Sukowono	19	20.00	380
Jelbuk	0	0.00	-
Kaliwates	0	0.00	-
Sumbersari	5	165.20	826
Patrang	2	267.50	535
Kabupaten Jember	543	116.44	63,229

Sumber/Source: Dinas Tanaman Pangan , Hortikultura dan Perkebunan Kabupaten Jember/Departement of Crops, Horticulture and Plantation Service Regency of Jember

Tabel
Table 5.2.22

**Luas Panen, Rata-rata Produksi, dan Total Produksi Cabe Rawit
Menurut Kecamatan di Kabupaten Jember, 2019**
*Harvested Area, Average Production and Total Production of Chili
by Subdistrict in Jember Regency, 2019*

Kecamatan Subdistrict	Luas Panen Area of Harvesting (Ha.)	Produktifitas Productivity (kw./Ha.)	Produksi Production (kw.)
(1)	(2)	(3)	(4)
Kencong	15	188.27	2,824
Gumukmas	44	482.57	21,233
Puger	51	115.24	5,877
Wuluhan	245	121.88	29,861
Ambulu	45	114.00	5,130
Tempurejo	20	313.65	6,273
Silo	120	92.88	11,146
Mayang	43	97.49	4,192
Mumbulsari	13	134.85	1,753
Jenggawah	16	67.38	1,078
Ajung	16	128.94	2,063
Rambipuji	5	191.60	958
Balung	33	130.76	4,315
Umbulsari	42	131.17	5,509
Semboro	2	95.00	190
Jombang	16	111.75	1,788
Sumberbaru	8	130.25	1,042
Tanggul	7	62.43	437
Bangsalsari	2	116.00	232
Panti	1	61.00	61
Sukorambi	8	126.63	1,013
Arjasa	4	890.50	3,562
Pakusari	20	108.50	2,170
Kalisat	675	71.26	48,102
Ledokombo	258	135.07	34,848
Sumberjambe	34	66.62	2,265
Sukowono	52	87.94	4,573
Jelbuk	125	75.53	9,441
Kaliwates	-	-	-
Sumbersari	4	298.25	1,193
Patrang	6	432.33	2,594
Kabupaten Jember	1,930	111.77	215,723

Sumber/Source: Dinas Tanaman Pangan, Hortikultura dan Perkebunan Kabupaten Jember/Departement of Crops, Horticulture and Plantation Service Regency of Jember

Tabel
Table 5.2.23

Luas Panen, Rata-rata Produksi, dan Total Produksi Jamur Menurut Kecamatan di Kabupaten Jember, 2019
Harvested Area, Average Production and Total Production of Mushrooms by Subdistrict in Jember Regency, 2019

Kecamatan Subdistrict	Luas Panen Area of Harvesting (Ha.)	Produktifitas Productivity (kw./Ha.)	Produksi Production (kw.)
(1)	(2)	(3)	(4)
Kencong	-	0	-
Gumukmas	-	0	-
Puger	-	0	-
Wuluhan	108	86,92	9,387
Ambulu	-	0	-
Tempurejo	-	0	-
Silo	1,940	4,59	8,912
Mayang	-	0	-
Mumbulsari	-	0	-
Jenggawah	-	0	-
Ajung	18,690	4,16	77,790
Rambipuji	13,600	41,74	567,690
Balung	-	0	-
Umbulsari	-	0	-
Semboro	-	0	-
Jombang	-	0	-
Sumberbaru	-	0	-
Tanggul	-	0	-
Bangsalsari	-	0	-
Panti	3,600	4,58	16,481
Sukorambi	4	41	164
Arjasa	-	0	-
Pakusari	-	0	-
Kalisat	-	0	-
Ledokombo	-	0	-
Sumberjambe	-	0	-
Sukowono	-	0	-
Jelbuk	-	0	-
Kaliwates	-	0	-
Sumbersari	-	0	-
Patrang	32	144,375	4,620
Kabupaten Jember	37,974	18,04	685,044

Sumber/Source: Dinas Tanaman Pangan , Hortikultura dan Perkebunan Kabupaten Jember/Departement of Crops, Horticulture and Plantation Service Regency of Jember

Tabel
Table 5.2.24

Luas Panen, Rata-rata Produksi, dan Total Produksi Tomat Menurut Kecamatan di Kabupaten Jember, 2019
Harvested Area, Average Production and Total Production of Tomato by Subdistrict in Jember Regency, 2019

Kecamatan Subdistrict	Luas Panen Area of Harvesting (Ha.)	Produktifitas Productivity (kw./Ha.)	Produksi Production (kw.)
(1)	(2)	(3)	(4)
Kencong	1	259.00	259
Gumukmas	2	224.00	448
Puger	2	133.00	266
Wuluhan	0	-	-
Ambulu	9	193.33	1,740
Tempurejo	0	-	-
Silo	0	-	-
Mayang	13	177.08	2,302
Mumbulsari	8	148.00	1,184
Jenggawah	0	-	-
Ajung	15	108.80	1,632
Rambipuji	2	214.50	429
Balung	0	-	-
Umbulsari	5	283.60	1,418
Semoro	0	-	-
Jombang	18	215.78	3,884
Sumberbaru	0	-	-
Tanggul	0	-	-
Bangsalsari	0	-	-
Panti	1	125.00	125
Sukorambi	7	144.29	1,010
Arjasa	0	-	-
Pakusari	0	-	-
Kalisat	8	48.25	386
Ledokombo	6	103.50	621
Sumberjambe	20	101.35	2,027
Sukowono	4	112.00	448
Jelbuk	0	-	-
Kaliwates	0	-	-
Sumbersari	0	-	-
Patrang	0	-	355
Kabupaten Jember	121	153.17	18,534

Sumber/Source: Dinas Tanaman Pangan, Hortikultura dan Perkebunan Kabupaten Jember/Departement of Crops, Horticulture and Plantation Service Regency of Jember

Tabel 5.2.25 **Luas Panen, Rata-rata Produksi, dan Total Produksi Terung Menurut Kecamatan di Kabupaten Jember, 2019**
Table 5.2.25 **Harvested Area, Average Production and Total Production of Eggplant by Subdistrict in Jember Regency, 2019**

Kecamatan Subdistrict	Luas Panen Area of Harvesting (Ha.)	Produktifitas Productivity (kw./Ha.)	Produksi Production (kw.)
(1)	(2)	(3)	(4)
Kencong	8	226.25	1,810
Gumukmas	6	188.00	1,128
Puger	1	140.00	140
Wuluhan	0	-	-
Ambulu	43	43.95	1,890
Tempurejo	4	180.25	721
Silo	0	-	-
Mayang	27	115.22	3,111
Mumbulsari	9	152.78	1,375
Jenggawah	11	381.82	4,200
Ajung	15	113.27	1,699
Rambipuji	2	255.00	510
Balung	2	112.00	224
Umbulsari	15	174.33	2,615
Semoro	0	-	-
Jombang	21	139.67	2,933
Sumberbaru	2	218.00	436
Tanggul	6	72.17	433
Bangsalsari	0	-	-
Panti	2	86.50	173
Sukorambi	2	152.00	304
Arjasa	0	-	-
Pakusari	0	-	-
Kalisat	8	47.25	378
Ledokombo	11	146.64	1,613
Sumberjambe	1	150.00	150
Sukowono	0	-	-
Jelbuk	0	-	-
Kaliwates	0	-	-
Sumbersari	0	-	700
Patrang	0	-	85
Kabupaten Jember	196	135.86	26,628

Sumber/Source: Dinas Tanaman Pangan , Hortikultura dan Perkebunan Kabupaten Jember/Departement of Crops, Horticulture and Plantation Service Regency of Jember

Tabel
Table 5.2.26

Luas Panen, Rata-rata Produksi, dan Total Produksi Buncis Menurut Kecamatan di Kabupaten Jember, 2019
Harvested Area, Average Production and Total Production of Green Bean by Subdistrict in Jember Regency, 2019

Kecamatan Subdistrict	Luas Panen Area of Harvesting (Ha.)	Produktifitas Productivity (kw./Ha.)	Produksi Production (kw.)
(1)	(2)	(3)	(4)
Kencong	0	0	-
Gumukmas	0	0	-
Puger	0	0	-
Wuluhan	44	56.18	2,472
Ambulu	35	59.83	2,094
Tempurejo	0	0	-
Silo	0	0	-
Mayang	0	0	-
Mumbulsari	0	0	-
Jenggawah	0	0	-
Ajung	0	0	-
Rambipuji	0	0	-
Balung	0	0	-
Umbulsari	11	133.18	1,465
Semoro	0	0	-
Jombang	2	478.5	957
Sumberbaru	0	0	-
Tanggul	0	0	-
Bangsalsari	0	0	-
Panti	1	67	67
Sukorambi	2	30	60
Arjasa	0	0	-
Pakusari	0	0	-
Kalisat	0	0	-
Ledokombo	0	0	-
Sumberjambe	3	111.67	335
Sukowono	0	0	-
Jelbuk	0	0	-
Kaliwates	0	0	-
Sumbersari	0	0	-
Patrang	1	100	100
Kabupaten Jember	99	76.26	7,550

Sumber/Source: Dinas Tanaman Pangan , Hortikultura dan Perkebunan Kabupaten Jember/Departement of Crops, Horticulture and Plantation Service Regency of Jember

Tabel 5.2.27 Luas Panen, Rata-rata Produksi, dan Total Produksi Ketimun Menurut Kecamatan di Kabupaten Jember, 2019
Table 5.2.27 Harvested Area, Average Production and Total Production of Cucumber by Subdistrict in Jember Regency, 2019

Kecamatan Subdistrict	Luas Panen Area of Harvesting (Ha.)	Produktifitas Productivity (kw./Ha.)	Produksi Production (kw.)
(1)	(2)	(3)	(4)
Kencong	3	123.33	370
Gumukmas	15	125.07	1,876
Puger	0	-	-
Wuluhan	0	-	-
Ambulu	8	114.75	918
Tempurejo	0	-	-
Silo	0	-	-
Mayang	19	127.42	2,421
Mumbulsari	8	134.50	1,076
Jenggawah	11	179.55	1,975
Ajung	23	116.09	2,670
Rambipuji	2	136.00	272
Balung	0	-	-
Umbulsari	23	148.17	3,408
Semboro	0	-	-
Jombang	23	219.17	5,041
Sumberbaru	2	260.00	520
Tanggul	1	45.00	45
Bangsalsari	0	-	-
Panti	1	62.00	62
Sukorambi	8	91.63	733
Arjasa	0	-	-
Pakusari	0	-	-
Kalisat	0	-	-
Ledokombo	10	161.30	1,613
Sumberjambe	1	160.00	160
Sukowono	0	-	-
Jelbuk	0	-	-
Kaliwates	0	-	-
Sumbersari	0	-	-
Patrang	1	400.00	400
Kabupaten Jember	159	148.18	23,560

Sumber/Source: Dinas Tanaman Pangan , Hortikultura dan Perkebunan Kabupaten Jember/Departement of Crops, Horticulture and Plantation Service Regency of Jember

Tabel
Table 5.2.28

Luas Panen, Rata-rata Produksi, dan Total Produksi Labu Siam Menurut Kecamatan di Kabupaten Jember, 2019
Harvested Area, Average Production and Total Production of Squash by Subdistrict in Jember Regency, 2019

Kecamatan Subdistrict	Luas Panen Area of Harvesting (Ha.)	Produktifitas Productivity (kw./Ha.)	Produksi Production (kw.)
(1)	(2)	(3)	(4)
Kencong	0	0	0
Gumukmas	0	0	0
Puger	0	0	0
Wuluhan	4	93.5	374
Ambulu	0	0	0
Tempurejo	0	0	0
Silo	0	0	0
Mayang	0	0	0
Mumbulsari	0	0	0
Jenggawah	0	0	0
Ajung	0	0	0
Rambipuji	0	0	0
Balung	0	0	0
Umbulsari	0	0	0
Sembo	0	0	0
Jombang	0	0	0
Sumberbaru	0	0	0
Tanggul	0	0	0
Bangsalsari	0	0	0
Panti	0	0	0
Sukorambi	0	0	0
Arjasa	0	0	0
Pakusari	0	0	0
Kalisat	0	0	0
Ledokombo	0	0	0
Sumberjambe	0	0	0
Sukowono	0	0	0
Jelbuk	0	0	0
Kaliwates	0	0	0
Sumbersari	0	0	0
Patrang	0	0	0
Kabupaten Jember	4	93.5	374

Sumber/Source: Dinas Tanaman Pangan, Hortikultura dan Perkebunan Kabupaten Jember/Departement of Crops, Horticulture and Plantation Service Regency of Jember

Tabel 5.2.29 Luas Panen, Rata-rata Produksi, dan Total Produksi Kangkung Menurut Kecamatan di Kabupaten Jember, 2019
Table 5.2.29 Harvested Area, Average Production and Total Production of Kangkong by Subdistrict in Jember Regency, 2019

Kecamatan Subdistrict	Luas Panen Area of Harvesting (Ha.)	Produktifitas Productivity (kw./Ha.)	Produksi Production (kw.)
(1)	(2)	(3)	(4)
Kencong	0	0	0
Gumukmas	0	0	0
Puger	0	0	0
Wuluhan	0	0	0
Ambulu	0	0	0
Tempurejo	0	0	0
Silo	0	0	0
Mayang	0	0	0
Mumbulsari	0	0	0
Jenggawah	0	0	0
Ajung	0	0	0
Rambipuji	0	0	-
Balung	5	114	570
Umbulsari	0	0	0
Sembo	0	0	0
Jombang	0	0	0
Sumberbaru	0	0	0
Tanggul	0	0	0
Bangsalsari	0	0	0
Panti	4	94.75	379
Sukorambi	50	53.22	2,661
Arjasa	0	0	0
Pakusari	0	0	0
Kalisat	0	0	0
Ledokombo	3	104	312
Sumberjambe	0	0	0
Sukowono	0	0	0
Jelbuk	0	0	0
Kaliwates	24	16.33	392
Sumbersari	0	0	0
Patrang	1	355	355
Kabupaten Jember	87	53.67	4,669

Sumber/Source: Dinas Tanaman Pangan , Hortikultura dan Perkebunan Kabupaten Jember/Departement of Crops, Horticulture and Plantation Service Regency of Jember

Tabel 5.2.30
Table

Luas Panen, Rata-rata Produksi, dan Total Produksi Bayam Menurut Kecamatan di Kabupaten Jember, 2019
Harvested Area, Average Production and Total Production of Spinach by Subdistrict in Jember Regency, 2019

Kecamatan Subdistrict	Luas Panen Area of Harvesting (Ha.)	Produktifitas Productivity (kw./Ha.)	Produksi Production (kw.)
(1)	(2)	(3)	(4)
Kencong	0	0	0
Gumukmas	0	0	0
Puger	0	0	0
Wuluhan	0	0	0
Ambulu	0	0	0
Tempurejo	0	0	0
Silo	0	0	0
Mayang	0	0	0
Mumbulsari	0	0	0
Jenggawah	0	0	0
Ajung	0	0	0
Rambipuji	0	0	0
Balung	0	0	0
Umbulsari	0	0	0
Sembo	0	0	0
Jombang	0	0	0
Sumberbaru	0	0	0
Tanggul	0	0	0
Bangsalsari	0	0	0
Panti	5	110.8	554
Sukorambi	40	105.3	4,212
Arjasa	0	0	0
Pakusari	0	0	0
Kalisat	0	0	0
Ledokombo	3	108.33	325
Sumberjambe	0	0	0
Sukowono	0	0	0
Jelbuk	0	0	0
Kaliwates	24	17	408
Sumbersari	2	0	0
Patrang	1	60	60
Kabupaten Jember	75	74.12	5,559

Sumber/Source: Dinas Tanaman Pangan, Hortikultura dan Perkebunan Kabupaten Jember/Departement of Crops, Horticulture and Plantation Service Regency of Jember

Tabel 5.2.31
Table

Luas Panen, Rata-rata Produksi, dan Total Produksi Melon Menurut Kecamatan di Kabupaten Jember, 2019
Harvested Area, Average Production and Total Production of Melon by Subdistrict in Jember Regency, 2019

Kecamatan Subdistrict	Luas Panen Area of Harvesting (Ha.)	Produktifitas Productivity (kw./Ha.)	Produksi Production (kw.)
(1)	(2)	(3)	(4)
Kencong	2	33	66
Gumukmas	0	-	-
Puger	7	311	2,180
Wuluhan	0	-	-
Ambulu	9	201	1,805
Tempurejo	0	-	-
Silo	0	-	-
Mayang	0	-	-
Mumbulsari	0	-	-
Jenggawah	0	-	-
Ajung	0	-	-
Rambipuji	0	-	-
Balung	3	346	1,039
Umbulsari	0	-	-
Sembo	0	-	-
Jombang	0	-	-
Sumberbaru	0	-	-
Tanggul	0	-	-
Bangsalsari	3	150	450
Panti	0	-	-
Sukorambi	1	120	120
Arjasa	0	-	-
Pakusari	0	-	-
Kalisat	0	-	-
Ledokombo	0	-	-
Sumberjambe	0	-	-
Sukowono	0	-	-
Jelbuk	0	-	-
Kaliwates	0	-	-
Sumbersari	0	-	-
Patrang	0	-	-
Kabupaten Jember	25	226.40	5,660

Sumber/Source: Dinas Tanaman Pangan , Hortikultura dan Perkebunan Kabupaten Jember/Departement of Crops, Horticulture and Plantation Service Regency of Jember

Tabel 5.2.32
Table

Luas Panen, Rata-rata Produksi, dan Total Produksi Semangka Menurut Kecamatan di Kabupaten Jember, 2019
Harvested Area, Average Production and Total Production of Watermelon by Subdistrict in Jember Regency, 2019

Kecamatan Subdistrict	Luas Panen Area of Harvesting (Ha.)	Produktifitas Productivity (kw./Ha.)	Produksi Production (kw.)
(1)	(2)	(3)	(4)
Kencong	52	66.02	3,433
Gumukmas	495	227.64	112,680
Puger	1262	234.14	295,490
Wuluhan	3	150.00	450
Ambulu	2	230.00	460
Tempurejo	0	-	-
Silo	0	-	-
Mayang	16	224.13	3,586
Mumbulsari	0	-	-
Jenggawah	26	252.31	6,560
Ajung	5	170.00	850
Rambipuji	0	-	-
Balung	16	310.56	4,969
Umbulsari	17	206.00	3,502
Semboro	0	-	-
Jombang	2	280.00	560
Sumberbaru	0	-	-
Tanggul	0	-	-
Bangsalsari	75	350.00	26,250
Panti	0	-	-
Sukorambi	1	180.00	180
Arjasa	2	190.00	380
Pakusari	0	-	-
Kalisat	13	257.46	3,347
Ledokombo	4	195.75	783
Sumberjambe	7	202.86	1,420
Sukowono	0	-	-
Jelbuk	0	-	-
Kaliwates	0	-	-
Sumbersari	0	-	-
Patrang	0	-	-
Kabupaten Jember	1998	232.68	464,900

Sumber/Sources: Dinas Tanaman Pangan, Hortikultura dan Perkebunan Kabupaten Jember/Departement of Crops, Horticulture and Plantation Service Regency of Jember

Tabel 5.2.33 Luas Panen, Rata-rata Produksi, dan Total Produksi Tanaman Biofarmaka Menurut Jenis Tanaman di Kabupaten Jember, 2019
Harvested Area, Average Production and Total Production of Medicinal Plants by Type Plants in Jember Regency, 2019

Jenis Tanaman Kind of Plants	Luas Panen Area of Harvesting (m ²)	Produktifitas Productivity (kg/m ²)	Produksi Production (kg)
(1)	(2)	(3)	(4)
Jahe/ Ginger	246,867	1.70	420,429
Laos/Lengkuas/ Galanga	82,128	2.52	206,621
Kencur/ East Indan Galangol	68,972	0.71	48,806
Kunyit/ Turmeric	64,877	2.71	175,789
Lempuyang/ Zingiber Aromaticum	29,565	0.88	25,992
Temu Lawak/ Java Turmeric	52,377	3.58	187,594
Temu Ireng/ Black Turmeric	45,257	1.48	66,998
Temu Kunci/ Chines keys	36,291	0.87	31,478
Dlingo/Dringo/ Dlingo/ DringoSweet Root/Calamus	1204	2.68	3222
Kapulaga./ Java Cardamom	7,823	1.13	8858
Mengkudu/Pace/ Indian Mulberry	3934	2.60	10,236
Mahkota Dewa*	3483	1.16	4035
Keji Beling/ Verbenaceae	726	1.40	1019
Sambiloto/ King of Bitter	586	0.91	531
Lidah Buaya/Aloe Vera	455	3.07	1397
Kabupaten Jember	644,545	1.85	1,193,005

Sumber/Source: Dinas Tanaman Pangan , Hortikultura dan Perkebunan Kabupaten Jember/Departement of Crops, Horticulture and Plantation Service Regency of Jember

Tabel
Table 5.2.34

Luas Panen, Rata-rata Produksi, dan Total Produksi Jahe Menurut Kecamatan di Kabupaten Jember, 2019
Harvested Area, Average Production and Total Production of Ginger by Subdistrict in Jember Regency, 2019

Kecamatan Subdistrict	Luas Panen Area of Harvesting (m ²)	Produktifitas Productivity (kg/m ²)	Produksi Production (kg)
(1)	(2)	(3)	(4)
Kencong	1,302	1.68	2,182
Gumukmas	141	82.13	11,580
Puger	27	1.78	48
Wuluhan	2,820	1.79	5,045
Ambulu	2,610	0.88	2,307
Tempurejo	4,362	3.02	13,184
Silo	171,273	1.47	251,381
Mayang	30,000	0.146	4,380
Mumbulsari	-	0	-
Jenggawah	750	1.46	1,095
Ajung	55	16	880
Rambipuji	-	0	11
Balung	196	1.67	328
Umbulsari	-	0	-
Semboro	1,000	1.52	1,520
Jombang	500	3.26	1,630
Sumberbaru	17,000	1.98	33,600
Tanggul	-	0	-
Bangsalsari	2,000	1.99	3,980
Panti	12,000	3.13	37,500
Sukorambi	-	0	-
Arjasa	-	0	-
Pakusari	-	0	-
Kalisat	-	0	-
Ledokombo	-	0	48,095
Sumberjambe	-	0	-
Sukowono	70	0.57	40
Jelbuk	300	1.58	475
Kaliwates	-	0	-
Sumbersari	455	1.61	731
Patrang	6	72.83	437
Kabupaten Jember	246,867	1.70	420,429

Sumber/Source: Dinas Tanaman Pangan, Hortikultura dan Perkebunan Kabupaten Jember/Departement of Crops, Horticulture and Plantation Service Regency of Jember

Tabel
Table 5.2.35

**Luas Panen, Rata-rata Produksi, dan Total Produksi Lengkuas/
Laos Menurut Kecamatan di Kabupaten Jember, 2019**
*Harvested Area, Average Production and Total Production of
Galanga by Subdistrict in Jember Regency, 2019*

Kecamatan Subdistrict	Luas Panen Area of Harvesting (m ²)	Produktifitas Productivity (kg/m ²)	Produksi Production (kg)
(1)	(2)	(3)	(4)
Kencong	1,291	2.61	3,373
Gumukmas	102	161.27	16,450
Puger	21	1.62	34
Wuluhan	1,865	2.54	4,743
Ambulu	22,386	1.20	26,879
Tempurejo	4,516	2.39	10,782
Silo	675	1.26	852
Mayang	25,000	1.11	27,850
Mumbulsari	-	0.00	-
Jenggawah	223	3.49	778
Ajung	43	5.98	257
Rambipuji	-	0.00	19
Balung	162	2.94	477
Umbulsari	-	0.00	-
Semboro	1,000	2.95	2,950
Jombang	625	5.66	3,538
Sumberbaru	5,000	2.17	10,846
Tanggul	1,900	3.61	6,863
Bangsalsari	1,500	3.01	4,515
Panti	15,000	4.57	68,509
Sukorambi	-	0.00	-
Arjasa	-	0.00	-
Pakusari	-	0.00	-
Kalisat	-	0.00	-
Ledokombo	-	0.00	13,256
Sumberjambe	-	0.00	-
Sukowono	530	1.79	950
Jelbuk	200	2.21	441
Kaliwates	-	0.00	-
Sumbersari	85	21.19	1,801
Patrang	4	114.50	458
Kabupaten Jember	82,128	2.52	206,621

Sumber/Source: Dinas Tanaman Pangan , Hortikultura dan Perkebunan Kabupaten Jember/Departement of Crops, Horticulture and Plantation Service Regency of Jember

Tabel 5.2.36
Table

Luas Panen, Rata-rata Produksi, dan Total Produksi Kencur Menurut Kecamatan di Kabupaten Jember, 2019
Harvested Area, Average Production and Total Production of East Indian Galangal by Subdistrict in Jember Regency, 2019

Kecamatan Subdistrict	Luas Panen Area of Harvesting (m ²)	Produktifitas Productivity (kg/m ²)	Produksi Production (kg)
(1)	(2)	(3)	(4)
Kencong	904	0.77	693
Gumukmas	52	56.85	2,956
Puger	28	0.93	26
Wuluhan	1,975	1.02	2,024
Ambulu	8,875	0.45	3,965
Tempurejo	5,417	0.62	3,348
Silo	765	0.50	379
Mayang	30,000	0.41	12,250
Mumbulsari	-	0.00	-
Jenggawah	253	0.74	186
Ajung	44	2.36	104
Rambipuji	-	0.00	6
Balung	365	0.62	226
Umbulsari	-	0.00	-
Semboro	1,000	2.10	2,100
Jombang	475	1.33	632
Sumberbaru	13,000	0.16	2,050
Tanggul	-	0.00	295
Bangsalsari	1,500	1.04	1,565
Panti	4,000	1.09	4,361
Sukorambi	-	0.00	-
Arjasa	-	0.00	-
Pakusari	-	0.00	-
Kalisat	-	0.00	-
Ledokombo	-	0.00	11,025
Sumberjambe	-	0.00	-
Sukowono	300	1.00	300
Jelbuk	-	0.00	-
Kaliwates	-	0.00	-
Sumbersari	16	7.13	114
Patrang	3	67.00	201
Kabupaten Jember	68,972	0.71	48,806

Sumber/Source: Dinas Tanaman Pangan, Hortikultura dan Perkebunan Kabupaten Jember/Departement of Crops, Horticulture and Plantation Service Regency of Jember

Tabel
Table 5.2.37

Luas Panen, Rata-rata Produksi, dan Total Produksi Kunyit Menurut Kecamatan di Kabupaten Jember, 2019
Harvested Area, Average Production and Total Production of Turmeric by Subdistrict in Jember Regency, 2019

Kecamatan Subdistrict	Luas Panen Area of Harvesting (m ²)	Produktifitas Productivity (kg/m ²)	Produksi Production (kg)
(1)	(2)	(3)	(4)
Kencong	2,316	2.18	5,052
Gumukmas	36	404.22	14,552
Puger	26	1.77	46
Wuluhan	4,565	2.22	10,115
Ambulu	5,695	0.89	5,085
Tempurejo	7,114	2.08	14,768
Silo	675	0.94	634
Mayang	15,000	1.92	28,849
Mumbulsari	-	#DIV/0!	-
Jenggawah	262	2.27	594
Ajung	40	5.33	213
Rambipuji	-	0.00	7
Balung	250	2.46	616
Umbulsari	-	0.00	-
Semboro	1,000	2.70	2,700
Jombang	750	4.62	3,468
Sumberbaru	3,000	1.35	4,035
Tanggul	1,200	1.33	1,590
Bangsalsari	4,000	1.09	4,371
Panti	18,000	2.98	53,556
Sukorambi	-	0.00	-
Arjasa	-	0.00	-
Pakusari	-	0.00	-
Kalisat	-	0.00	-
Ledokombo	-	0.00	-
Sumberjambe	-	0.00	-
Sukowono	550	1.11	610
Jelbuk	350	0.86	301
Kaliwates	-	0.00	-
Sumbersari	42	1.14	48
Patrang	6	63.17	379
Kabupaten Jember	64,877	2.34	151,589

Sumber/Sources: Dinas Tanaman Pangan, Hortikultura dan Perkebunan Kabupaten Jember/Departement of Crops, Horticulture and Plantation Service Regency of Jember

Tabel
Table 5.2.38

Luas Panen, Rata-rata Produksi, dan Total Produksi Lempuyang Menurut Kecamatan di Kabupaten Jember, 2019
Harvested Area, Average Production and Total Production of Zingiber Aromaticum by Subdistrict in Jember Regency, 2019

Kecamatan Subdistrict	Luas Panen Area of Harvesting (m ²)	Produktifitas Productivity (kg/m ²)	Produksi Production (kg)
(1)	(2)	(3)	(4)
Kencong	1,607	1.51	2,434
Gumukmas	-	0.00	-
Puger	-	0.00	-
Wuluhan	1,119	0.20	224
Ambulu	356	0.81	288
Tempurejo	-	0.00	-
Silo	495	1.03	510
Mayang	25,000	0.63	15,800
Mumbulsari	-	0.00	-
Jenggawah	150	1.33	200
Ajung	-	0.00	-
Rambipuji	-	0.00	-
Balung	153	1.10	168
Umbulsari	-	0.00	-
Semboro	-	0.00	-
Jombang	650	1.12	726
Sumberbaru	-	0.00	-
Tanggul	-	0.00	-
Bangsalsari	-	0.00	-
Panti	-	0.00	-
Sukorambi	-	0.00	-
Arjasa	-	0.00	-
Pakusari	-	0.00	-
Kalisat	-	0.00	-
Ledokombo	-	0.00	5,050
Sumberjambe	-	0.00	-
Sukowono	-	0.00	-
Jelbuk	-	0.00	-
Kaliwates	-	0.00	-
Sumbersari	33	7.00	231
Patrang	2	180.50	361
Kabupaten Jember	29,565	0.88	25,992

Sumber/Source: Dinas Tanaman Pangan, Hortikultura dan Perkebunan Kabupaten Jember/Departement of Crops, Horticulture and Plantation Service Regency of Jember

Tabel
Table 5.2.39

**Luas Panen, Rata-rata Produksi, dan Total Produksi Temu Lawak
 Menurut Kecamatan di Kabupaten Jember, 2019**
*Harvested Area, Average Production and Total Production of Java
 Turmeric by Subdistrict in Jember Regency, 2019*

Kecamatan Subdistrict	Luas Panen Area of Harvesting (m ²)	Produktifitas Productivity (kg/m ²)	Produksi Production (kg)
(1)	(2)	(3)	(4)
Kencong	1,822	3.41	6,206
Gumukmas	75	316.27	23,720
Puger	-	0.00	-
Wuluhan	2,026	3.17	6,420
Ambulu	5,997	1.62	9,699
Tempurejo	3,220	3.36	10,808
Silo	765	1.69	1,295
Mayang	20,000	1.82	36,457
Mumbulsari	-	0.00	-
Jenggawah	1,159	1.42	1,649
Ajung	19	10.37	197
Rambipuji	-	0.00	-
Balung	173	3.45	596
Umbulsari	-	0.00	-
Semboro	1,000	1.50	1,500
Jombang	689	7.30	5,033
Sumberbaru	-	0.00	6,415
Tanggul	-	0.00	-
Bangsalsari	2,000	2.95	5,900
Panti	13,000	5.44	70,750
Sukorambi	-	0.00	-
Arjasa	-	0.00	-
Pakusari	-	0.00	-
Kalisat	-	0.00	-
Ledokombo	-	0.00	-
Sumberjambe	-	0.00	-
Sukowono	400	0.75	300
Jelbuk	-	0.00	-
Kaliwates	-	0.00	-
Sumbersari	27	5.63	152
Patrang	5	99.40	497
Kabupaten Jember	52,377	3.58	187,594

Sumber/Source: Dinas Tanaman Pangan , Hortikultura dan Perkebunan Kabupaten Jember/Departement of Crops, Horticulture and Plantation Service Regency of Jember

Tabel 5.2.40
Table

Luas Panen, Rata-rata Produksi, dan Total Produksi Temu Ireng Menurut Kecamatan di Kabupaten Jember, 2019
Harvested Area, Average Production and Total Production of Black Turmeric by Subdistrict in Jember Regency, 2019

Kecamatan Subdistrict	Luas Panen Area of Harvesting (m ²)	Produktifitas Productivity (kg/m ²)	Produksi Production (kg)
(1)	(2)	(3)	(4)
Kencong	517	1.49	772
Gumukmas	58	127.07	7,370
Puger	-	0.00	-
Wuluhan	1,106	1.56	1,724
Ambulu	2,446	0.80	1,948
Tempurejo	1,264	2.80	3,544
Silo	585	0.76	445
Mayang	25,000	0.75	18,774
Mumbulsari	-	0.00	-
Jenggawah	223	1.30	290
Ajung	16	2.13	34
Rambipuji	-	0.00	-
Balung	166	1.61	267
Umbulsari	-	0.00	-
Semboro	1,000	2.30	2,300
Jombang	750	0.34	257
Sumberbaru	-	0.00	-
Tanggul	-	0.00	-
Bangsalsari	1,000	1.90	1,903
Panti	11,000	2.38	26,168
Sukorambi	-	0.00	-
Arjasa	-	0.00	-
Pakusari	-	0.00	-
Kalisat	-	0.00	-
Ledokombo	-	0.00	-
Sumberjambe	-	0.00	-
Sukowono	850	1.18	1,000
Jelbuk	-	0.00	-
Kaliwates	-	0.00	-
Sumbersari	26	7.77	202
Patrang	-	0.00	-
Kabupaten Jember	46,007	1.46	66,998

Sumber/Source: Dinas Tanaman Pangan , Hortikultura dan Perkebunan Kabupaten Jember/Departement of Crops, Horticulture and Plantation Service Regency of Jember

Tabel 5.2.41
Table

Luas Panen, Rata-rata Produksi, dan Total Produksi Temu Kunci Menurut Kecamatan di Kabupaten Jember, 2019
Harvested Area, Average Production and Total Production of Chinese Keys by Subdistrict in Jember Regency, 2019

Kecamatan Subdistrict	Luas Panen Area of Harvesting (m ²)	Produktifitas Productivity (kg/m ²)	Produksi Production (kg)
(1)	(2)	(3)	(4)
Kencong	-	-	-
Gumukmas	-	-	-
Puger	-	-	-
Wuluhan	-	-	-
Ambulu	1,276	1.40	1,787
Tempurejo	1,814	0.53	956
Silo	585	0.60	350
Mayang	15,000	0.25	3,800
Mumbulsari	-	0	-
Jenggawah	170	1.25	212
Ajung	-	0	-
Rambipuji	-	0	-
Balung	184	1.217	224
Umbulsari	-	0	-
Semboro	3,000	1.533	4,600
Jombang	-	0	-
Sumberbaru	2,000	2.90	5,805
Tanggul	250	0.5	125
Bangsalsari	2,000	1.05	2,100
Panti	10,000	1.15	11,495
Sukorambi	-	-	-
Arjasa	-	-	-
Pakusari	-	-	-
Kalisat	-	-	-
Ledokombo	-	-	-
Sumberjambe	-	-	-
Sukowono	-	-	-
Jelbuk	-	-	-
Kaliwates	-	-	-
Sumbersari	12	2	24
Patrang	-	-	-
Kabupaten Jember	36,291	0.87	31,478

Sumber/Source: Dinas Tanaman Pangan , Hortikultura dan Perkebunan Kabupaten Jember/Departement of Crops, Horticulture and Plantation Service Regency of Jember

Tabel 5.2.42
Table

**Luas Panen, Rata-rata Produksi, dan Total Produksi Dlingo/
Dringo Menurut Kecamatan di Kabupaten Jember, 2019**
*Harvested Area, Average Production and Total Production of
Dringo Sweet Root/ Calamus by Subdistrict in Jember Regency,
2019*

Kecamatan Subdistrict	Luas Panen Area of Harvesting (m ²)	Produktifitas Productivity (kg/m ²)	Produksi Production (kg)
(1)	(2)	(3)	(4)
Kencong	-	-	-
Gumukmas	-	-	-
Puger	4	2	8
Wuluhan	-	-	-
Ambulu	200	1.855	371
Tempurejo	-	-	-
Silo	-	-	-
Mayang	-	-	-
Mumbulsari	-	-	-
Jenggawah	-	-	-
Ajung	-	-	-
Rambipuji	-	-	-
Balung	-	-	-
Umbulsari	-	-	-
Sembo	-	-	-
Jombang	-	-	-
Sumberbaru	-	-	-
Tanggul	-	-	-
Bangsalsari	500	1.202	601
Panti	500	4	2000
Sukorambi	-	-	-
Arjasa	-	-	-
Pakusari	-	-	-
Kalisat	-	-	-
Ledokombo	-	-	-
Sumberjambe	-	-	-
Sukowono	-	-	-
Jelbuk	-	-	-
Kaliwates	-	-	-
Sumbersari	-	-	-
Patrang	-	-	-
Kabupaten Jember	1204	2.48	2980

Sumber/Source: Dinas Tanaman Pangan, Hortikultura dan Perkebunan Kabupaten Jember/Departement of Crops, Horticulture and Plantation Service Regency of Jember

Tabel 5.2.43
Table

Luas Panen, Rata-rata Produksi, dan Total Produksi Kapulaga Menurut Kecamatan di Kabupaten Jember, 2019
Harvested Area, Average Production and Total Production of Java Cardamom by Subdistrict in Jember Regency, 2019

Kecamatan Subdistrict	Luas Panen Area of Harvesting (m ²)	Produktifitas Productivity (kg/m ²)	Produksi Production (kg)
(1)	(2)	(3)	(4)
Kencong	-	-	-
Gumukmas	-	-	-
Puger	-	-	-
Wuluhan	-	-	-
Ambulu	98	0.89	87
Tempurejo	-	-	-
Silo	225	5.65	1271
Mayang	-	-	-
Mumbulsari	-	-	-
Jenggawah	-	-	-
Ajung	-	-	-
Rambipuji	-	-	-
Balung	-	-	-
Umbulsari	-	-	-
Semoro	-	-	-
Jombang	-	-	-
Sumberbaru	7,500	1.00	7500
Tanggul	-	-	-
Bangsalsari	-	-	-
Panti	-	-	-
Sukorambi	-	-	-
Arjasa	-	-	-
Pakusari	-	-	-
Kalisat	-	-	-
Ledokombo	-	-	-
Sumberjambe	-	-	-
Sukowono	-	-	-
Jelbuk	-	-	-
Kaliwates	-	-	-
Sumbersari	-	-	-
Patrang	-	-	-
Kabupaten Jember	7,823	1.13	8858

Sumber/Source: Dinas Tanaman Pangan , Hortikultura dan Perkebunan Kabupaten Jember/Departement of Crops, Horticulture and Plantation Service Regency of Jember

Tabel 5.2.44
Table

**Luas Panen, Rata-rata Produksi, dan Total Produksi Mengkudu/
Pace Menurut Kecamatan di Kabupaten Jember, 2019**
*Harvested Area, Average Production and Total Production of
Indian Mulberry by Subdistrict in Jember Regency, 2019*

Kecamatan Subdistrict	Luas Panen Area of Harvesting (m ²)	Produktifitas Productivity (kg/m ²)	Produksi Production (kg)
(1)	(2)	(3)	(4)
Kencong	-	-	-
Gumukmas	1200	0.13	152
Puger	54	0.65	35
Wuluhan	-	-	-
Ambulu	658	2.16	1,419
Tempurejo	0	0.00	-
Silo	0	0.00	-
Mayang	400	0.75	300
Mumbulsari	-	-	-
Jenggawah	19	2.16	41
Ajung	-	-	-
Rambipuji	19	2.16	41
Balung	-	-	-
Umbulsari	-	-	-
Sembo	-	-	-
Jombang	-	-	-
Sumberbaru	352	1.95	688
Tanggul	0	0.00	-
Bangsalsari	0	0.00	-
Panti	775	1.45	1,124
Sukorambi	0	0.00	-
Arjasa	0	0.00	-
Pakusari	0	0.00	-
Kalisat	0	0.00	-
Ledokombo	0	0.00	4,050
Sumberjambe	0	0.00	-
Sukowono	340	4.85	1,650
Jelbuk	85	2.18	185
Kaliwates	32	10	320
Sumbersari	0	0	-
Patrang	0	0	36
Kabupaten Jember	3934	2.60	10,236

Sumber/Source: Dinas Tanaman Pangan , Hortikultura dan Perkebunan Kabupaten Jember/Departement of Crops, Horticulture and Plantation Service Regency of Jember

Tabel 5.2.45
Table

Luas Panen, Rata-rata Produksi, dan Total Produksi Mahkota Dewa Menurut Kecamatan di Kabupaten Jember, 2019
Harvested Area, Average Production and Total Production of Mahkota Dewa by Subdistrict in Jember Regency, 2019

Kecamatan Subdistrict	Luas Panen Area of Harvesting (m ²)	Produktifitas Productivity (kg/m ²)	Produksi Production (kg)
(1)	(2)	(3)	(4)
Kencong	-	-	-
Gumukmas	-	-	-
Puger	-	-	-
Wuluhan	-	-	-
Ambulu	555	1.38	768
Tempurejo	-	-	-
Silo	-	-	-
Mayang	-	-	-
Mumbulsari	-	-	-
Jenggawah	-	-	-
Ajung	-	-	-
Rambipuji	-	-	-
Balung	-	-	-
Umbulsari	-	-	-
Sembo	-	-	-
Jombang	-	-	-
Sumberbaru	-	-	-
Tanggul	-	-	-
Bangsalsari	-	-	-
Panti	1600	1.80	2880
Sukorambi	-	-	-
Arjasa	-	-	-
Pakusari	-	-	-
Kalisat	-	-	-
Ledokombo	-	-	-
Sumberjambe	-	-	-
Sukowono	-	-	-
Jelbuk	-	-	-
Kaliwates	28	5.36	150
Sumbersari	-	-	-
Patrang	-	-	-
Kabupaten Jember	3483	1.15	4016

Sumber/Source: Dinas Tanaman Pangan , Hortikultura dan Perkebunan Kabupaten Jember/Departement of Crops, Horticulture and Plantation Service Regency of Jember

Tabel 5.2.46
Table

Luas Panen, Rata-rata Produksi, dan Total Produksi Keji Beling Menurut Kecamatan di Kabupaten Jember, 2019
Harvested Area, Average Production and Total Production of Verbenaceae by Subdistrict in Jember Regency, 2019

Kecamatan Subdistrict	Luas Panen Area of Harvesting (m ²)	Produktifitas Productivity (kg/m ²)	Produksi Production (kg)
(1)	(2)	(3)	(4)
Kencong	-	-	-
Gumukmas	-	-	-
Puger	-	-	-
Wuluhan	226	4.15	939
Ambulu	-	-	-
Tempurejo	-	-	-
Silo	-	-	-
Mayang	-	-	-
Mumbulsari	-	-	-
Jenggawah	-	-	-
Ajung	-	-	-
Rambipuji	-	-	-
Balung	-	-	-
Umbulsari	-	-	-
Sembo	-	-	-
Jombang	-	-	-
Sumberbaru	-	-	-
Tanggul	-	-	-
Bangsalsari	-	-	-
Panti	500	-	80
Sukorambi	-	-	-
Arjasa	-	-	-
Pakusari	-	-	-
Kalisat	-	-	-
Ledokombo	-	-	-
Sumberjambe	-	-	-
Sukowono	-	-	-
Jelbuk	-	-	-
Kaliwates	-	-	-
Sumbersari	-	-	-
Patrang	-	-	-
Kabupaten Jember	726	1.4	1019

Sumber/Source: Dinas Tanaman Pangan, Hortikultura dan Perkebunan Kabupaten Jember/Departement of Crops, Horticulture and Plantation Service Regency of Jember

Tabel 5.2.47
Table

Luas Panen, Rata-rata Produksi, dan Total Produksi Sambiloto Menurut Kecamatan di Kabupaten Jember, 2019
Harvested Area, Average Production and Total Production of King Bitter by Subdistrict in Jember Regency, 2019

Kecamatan Subdistrict	Luas Panen Area of Harvesting (m ²)	Produktifitas Productivity (kg/m ²)	Produksi Production (kg)
(1)	(2)	(3)	(4)
Kencong	-	-	-
Gumukmas	-	-	-
Puger	-	-	-
Wuluhan	-	-	-
Ambulu	586	0.91	531
Tempurejo	-	-	-
Silo	-	-	-
Mayang	-	-	-
Mumbulsari	-	-	-
Jenggawah	-	-	-
Ajung	-	-	-
Rambipuji	-	-	-
Balung	-	-	-
Umbulsari	-	-	-
Semboro	-	-	-
Jombang	-	-	-
Sumberbaru	-	-	-
Tanggul	-	-	-
Bangsalsari	-	-	-
Panti	-	-	-
Sukorambi	-	-	-
Arjasa	-	-	-
Pakusari	-	-	-
Kalisat	-	-	-
Ledokombo	-	-	-
Sumberjambe	-	-	-
Sukowono	-	-	-
Jelbuk	-	-	-
Kaliwates	-	-	-
Sumbersari	-	-	-
Patrang	-	-	-
Kabupaten Jember	586	0.91	531

Sumber/Source: Dinas Tanaman Pangan , Hortikultura dan Perkebunan Kabupaten Jember/Departement of Crops, Horticulture and Plantation Service Regency of Jember

Tabel
Table 5.2.48**Luas Panen, Rata-rata Produksi, dan Total Produksi Lidah Buaya Menurut Kecamatan di Kabupaten Jember, 2019**
Harvested Area, Average Production and Total Production of Aloe vera by Subdistrict in Jember Regency, 2019

Kecamatan Subdistrict	Luas Panen Area of Harvesting (m ²)	Produktifitas Productivity (kg/m ²)	Produksi Production (kg)
(1)	(2)	(3)	(4)
Kencong	0	0	0
Gumukmas	0	0	0
Puger	0	0	0
Wuluhan	0	0	0
Ambulu	393	2.70	1060
Tempurejo	0	0	0
Silo	0	0	0
Mayang	0	0	0
Mumbulsari	0	0	0
Jenggawah	60	5.25	315
Ajung	0	0	0
Rambipuji	0	0	0
Balung	0	0	0
Umbulsari	0	0	0
Sembo	0	0	0
Jombang	0	0	0
Sumberbaru	0	0	0
Tanggul	0	0	0
Bangsalsari	0	0	0
Panti	0	0	0
Sukorambi	0	0	0
Arjasa	0	0	0
Pakusari	0	0	0
Kalisat	0	0	0
Ledokombo	0	0	0
Sumberjambe	0	0	0
Sukowono	0	0	0
Jelbuk	0	0	0
Kaliwates	0	0	0
Sumbersari	0	0	0
Patrang	2	2.5	5
Kabupaten Jember	455	3.03	1380

Sumber/Source: Dinas Tanaman Pangan , Hortikultura dan Perkebunan Kabupaten Jember/Departement of Crops, Horticulture and Plantation Service Regency of Jember

Tabel
Table 5.2.49

**Jumlah Tanaman Menghasilkan, Rata-rata Produksi dan Total
Produksi Buah-buahan Menurut Jenis Buah di Kabupaten
Jember, 2019**
*The Area of Fruits Harvesting, Average Production, and Total
Production By Type of Fruit in Jember Regency, 2019*

Jenis Tanaman <i>Kind of Plants</i>	Jml Tanaman Menghasilkan(Pohon) <i>The Number of Productive</i> <i>(Tree)</i>	Produktifitas <i>Productivity</i> <i>(kw/Pohon)</i>	Produksi <i>Production</i> <i>(kw)</i>
(1)	(2)	(3)	(4)
Alpukat/ Avocado	21,499	1.45	31,202
Belimbing/ Starfruit	26,534	1.30	34,625
Duku/Langsat/ Kokosan/Duku	23652	0.78	18508
Durian/ Durian	53629	1.87	100169
Jambu Jambu Biji/ Guava	31293	1.19	37154
Jambu Air/ Rose Aple	8249	1.10	9110
Jeruk Siam/ Tangerine/Orange	2808168	1.24	3476500
Jeruk Besar/ Pomelo	1277	1.15	1472
Mangga/ Mango	179485	1.16	208186
Manggis/ Mangosteen	40387	0.85	34317
Nangka/ Jackfruit	40707	2.48	101096
Nanas/ Pineapple*	4378	0.19	845
Pepaya/ Pawpaw	878508	2.45	2155682
Pisang/ Banana*	877442	0.85	749781
Rambutan/ Rambutan	287737	0.65	185866
Salak/ Zalacca*	98247	0.61	60159
Sawo/ Star Aple (Sapodilla)	4199	1.08	4526
Markisa/Marquisa	83	5.55	461
Sirsat/ Soursop	10168	0.79	8066
Sukun/ Breadfruit	3824	1.56	5953
Anggur/Grape	813	0.89	727
Melinjo/ Melinjo	5645	0.66	3720
Petai/ Twisted Clusterbean	21020	0.64	13533
Kelengkeng/Longan	57	0.14	8
Buah Naga/ Dragon	22949	0.37	8595
Kabupaten Jember	5,449,950	1.33	7,250,261

Sumber/Source: Dinas Tanaman Pangan , Hortikultura dan Perkebunan Kabupaten Jember/Departement of Crops, Horticulture and Plantation Service Regency of Jember

Tabel
Table 5.2.50

Jumlah Tanaman Menghasilkan, Rata-rata Produksi dan Total Produksi Alpukat Menurut Kecamatan di Kabupaten Jember, 2019
Harvested Area, Average Production and Total Production of Avocado by Subdistrict in Jember Regency, 2019

Kecamatan Subdistrict	Jml Tanaman Menghasilkan(Pohon) The Number of Productive (Tree)	Produktifitas Productivity (kw/Pohon)	Produksi Production (kw)
(1)	(2)	(3)	(4)
Kencong	144	1.37	197
Gumukmas	135	1.56	211
Puger	98	0.71	70
Wuluhan	103	1.19	123
Ambulu	1,627	1.43	2,328
Tempurejo	-	0.00	-
Silo	7,264	1.90	13,783
Mayang	860	0.57	486
Mumbulsari	140	1.71	239
Jenggawah	59	1.36	80
Ajung	250	0.69	172
Rambipuji	127	3.95	502
Balung	202	2.34	472
Umbulsari	-	0.00	-
Semboro	100	0.55	55
Jombang	20	0.95	19
Sumberbaru	825	1.88	1,547
Tanggul	679	4.24	2,881
Bangsalsari	67	0.49	33
Panti	474	0.84	398
Sukorambi	-	0.00	-
Arjasa	825	0.29	240
Pakusari	400	0.86	343
Kalisat	43	0.42	18
Ledokombo	1,621	1.55	2,507
Sumberjambe	2,127	0.37	791
Sukowono	850	1.68	1,424
Jelbuk	1,635	1.01	1,651
Kaliwates	32	1.00	32
Sumbersari	112	0.84	94
Patrang	680	0.74	506
Kabupaten Jember	21,499	1.45	31,202

Sumber/Source: Dinas Tanaman Pangan , Hortikultura dan Perkebunan Kabupaten Jember/Departement of Crops, Horticulture and Plantation Service Regency of Jember

Tabel 5.2.51 **Jumlah Tanaman Menghasilkan, Rata-rata Produksi dan Total Produksi Belimbing Menurut Kecamatan di Kabupaten Jember, 2019**
Harvested Area, Average Production and Total Production of Starfruit by Subdistrict in Jember Regency, 2019

Kecamatan Subdistrict	Jml Tanaman Menghasilkan(Pohon) The Number of Productive (Tree)	Produktifitas Productivity (kw/Pohon)	Produksi Production (kw)
(1)	(2)	(3)	(4)
Kencong	3,462	2.51	8,699
Gumukmas	3,070	1.68	5,161
Puger	96	1.94	186
Wuluhan	176	0.87	153
Ambulu	2,735	0.93	2,532
Tempurejo	-	0.00	-
Silo	368	3.58	1,319
Mayang	46	1.17	54
Mumbulsari	60	2.30	138
Jenggawah	108	0.33	36
Ajung	1,046	1.28	1,343
Rambipuji	216	0.30	65
Balung	277	1.38	381
Umbulsari	6,075	0.30	1,804
Semboro	2,500	1.29	3,220
Jombang	1,664	1.59	2,640
Sumberbaru	283	1.55	440
Tanggul	59	1.76	104
Bangsalsari	-	0.00	-
Panti	668	1.11	740
Sukorambi	-	0.00	-
Arjasa	1,174	2.74	3,212
Pakusari	52	0.75	39
Kalisat	40	0.73	29
Ledokombo	-	0.00	-
Sumberjambe	189	0.42	79
Sukowono	720	0.64	460
Jelbuk	182	1.56	284
Kaliwates	9	0.22	2
Sumbersari	47	1.04	49
Patrang	1,212	1.20	1,456
Kabupaten Jember	26,534	1.30	34,625

Sumber/Sources: Dinas Tanaman Pangan , Hortikultura dan Perkebunan Kabupaten Jember/Departement of Crops, Horticulture and Plantation Service Regency of Jember

Tabel
Table 5.2.52

Jumlah Tanaman Menghasilkan, Rata-rata Produksi dan Total Produksi Duku/Langsar Menurut Kecamatan di Kabupaten Jember, 2019
Harvested Area, Average Production and Total Production of Kokosan/ Duku by Subdistrict in Jember Regency, 2019

Kecamatan Subdistrict	Jml Tanaman Menghasilkan(Pohon) The Number of Productive (Tree)	Produktifitas Productivity (kw/Pohon)	Produksi Production (kw)
(1)	(2)	(3)	(4)
Kencong	35	0.51	18
Gumukmas	0	0.00	0
Puger	0	0.00	0
Wuluhan	0	0.00	0
Ambulu	14	1.79	25
Tempurejo	0	0.00	0
Silo	400	1.00	400
Mayang	410	0.44	182
Mumbulsari	40	1.83	73
Jenggawah	25	2.24	56
Ajung	425	1.57	668
Rambipuji	35	0.51	18
Balung	44	1.57	69
Umbulsari	0	0.00	0
Semboro	60	1.40	84
Jombang	0	0.00	0
Sumberbaru	920	0.50	460
Tanggul	899	1.52	1365
Bangsalsari	3121	0.50	1560
Panti	5580	0.56	3106
Sukorambi	500	0.95	476
Arjasa	1694	0.80	1351
Pakusari	0	0.00	0
Kalisat	568	0.68	385
Ledokombo	1780	1.79	3191
Sumberjambe	850	0.94	799
Sukowono	3500	0.54	1873
Jelbuk	1115	0.39	430
Kaliwates	51	0.24	12
Sumbersari	56	0.95	53
Patrang	1530	1.21	1854
Kabupaten Jember	23652	0.78	18508

Sumber/Source: Dinas Tanaman Pangan , Hortikultura dan Perkebunan Kabupaten Jember/Departement of Crops, Horticulture and Plantation Service Regency of Jember

Tabel 5.2.53 **Jumlah Tanaman Menghasilkan, Rata-rata Produksi dan Total Produksi Durian Menurut Kecamatan di Kabupaten Jember, 2019**
Table 5.2.53 **Harvested Area, Average Production and Total Production of Durian by Subdistrict in Jember Regency, 2019**

Kecamatan Subdistrict	Jml Tanaman Menghasilkan(Pohon) The Number of Productive (Tree)	Produktifitas Productivity (kw/Pohon)	Produksi Production (kw)
(1)	(2)	(3)	(4)
Kencong	76	0.84	64
Gumukmas	0	#DIV/0!	0
Puger	0	#DIV/0!	0
Wuluhan	0	#DIV/0!	0
Ambulu	0	#DIV/0!	0
Tempurejo	0	#DIV/0!	0
Silo	258	4.82	1244
Mayang	420	1.21	510
Mumbulsari	150	0.87	130
Jenggawah	78	3.14	245
Ajung	338	0.91	306
Rambipuji	102	0.42	43
Balung	52	2.27	118
Umbulsari	41	0.98	40
Semboro	623	0.20	124
Jombang	50	0.90	45
Sumberbaru	8478	3.18	26990
Tanggul	828	10.74	8889
Bangsalsari	4050	1.04	4215
Panti	16848	0.81	13668
Sukorambi	1000	1.23	1226
Arjasa	4734	3.01	14258
Pakusari	351	2.18	766
Kalisat	205	1.55	318
Ledokombo	3176	1.85	5872
Sumberjambe	4846	0.77	3729
Sukowono	920	2.72	2499
Jelbuk	3865	1.55	5992
Kaliwates	7	0.43	3
Sumbersari	133	5.40	718
Patrang	2000	4.08	8157
Kabupaten Jember	53629	1.87	100169

Sumber/Source: Dinas Tanaman Pangan , Hortikultura dan Perkebunan Kabupaten Jember/Departement of Crops, Horticulture and Plantation Service Regency of Jember

Tabel
Table 5.2.54

Jumlah Tanaman Menghasilkan, Rata-rata Produksi dan Total Produksi Jambu Biji Menurut Kecamatan di Kabupaten Jember, 2019
Harvested Area, Average Production and Total Production of Guava by Subdistrict in Jember Regency, 2019

Kecamatan Subdistrict	Jml Tanaman Menghasilkan(Pohon) The Number of Productive (Tree)	Produktifitas Productivity (kw/Pohon)	Produksi Production (kw)
(1)	(2)	(3)	(4)
Kencong	321	1.88	605
Gumukmas	2177	1.22	2648
Puger	649	0.62	404
Wuluh	463	0.47	216
Ambulu	5394	0.89	4805
Tempurejo	0	0.00	0
Silo	617	0.67	411
Mayang	1140	1.31	1494
Mumbulsari	105	1.37	144
Jenggawah	1176	0.07	88
Ajung	770	0.62	477
Rambipuji	621	0.20	125
Balung	51	0.86	44
Umbulsari	2526	0.59	1488
Semboro	432	0.70	304
Jombang	1174	1.22	1437
Sumberbaru	1930	1.42	2743
Tanggul	89	1.51	134
Bangsalsari	0	0.00	0
Panti	2102	0.70	1466
Sukorambi	48	1.63	78
Arjasa	1992	6.21	12375
Pakusari	491	0.55	271
Kalisat	1265	0.46	586
Ledokombo	1627	1.15	1877
Sumberjambe	435	1.48	642
Sukowono	700	0.74	518
Jelbuk	1876	0.20	370
Kaliwates	0	0.00	0
Sumbersari	201	1.71	344
Patrang	921	1.15	1060
Kabupaten Jember	31293	1.19	37154

Sumber/Source: Dinas Tanaman Pangan , Hortikultura dan Perkebunan Kabupaten Jember/Departement of Crops, Horticulture and Plantation Service Regency of Jember

Tabel
Table 5.2.55

Jumlah Tanaman Menghasilkan, Rata-rata Produksi dan Total Produksi Jambu Air Menurut Kecamatan di Kabupaten Jember, 2019
Harvested Area, Average Production and Total Production of Rose Aple by Subdistrict in Jember Regency, 2019

Kecamatan Subdistrict	Jml Tanaman Menghasilkan(Pohon) The Number of Productive (Tree)	Produktifitas Productivity (kw/Pohon)	Produksi Production (kw)
(1)	(2)	(3)	(4)
Kencong	609	0.81	494
Gumukmas	1,061	1.11	1175
Puger	34	1.21	41
Wuluhan	345	0.86	298
Ambulu	835	1.18	984
Tempurejo	0	0.00	0
Silo	0	0.00	0
Mayang	763	0.83	636
Mumbulsari	20	0.95	19
Jenggawah	0	0.00	0
Ajung	124	0.73	91
Rambipuji	10	0.30	3
Balung	19	1.05	20
Umbulsari	87	0.40	35
Semboro	10	0.30	3
Jombang	517	2.07	1072
Sumberbaru	1500	0.75	1125
Tanggul	17	2.94	50
Bangsalsari		0.00	0
Panti	475	0.25	121
Sukorambi	0	0.00	0
Arjasa	681	3.43	2338
Pakusari	288	0.51	146
Kalisat	288	0.56	160
Ledokombo		0.00	0
Sumberjambe	357	0.35	126
Sukowono	160	0.96	153
Jelbuk	0	0.00	0
Kaliwates	21	0.24	5
Sumbersari	0	0.00	0
Patrang	28	0.54	15
Kabupaten Jember	8249	1.10	9110

Sumber/Sources: Dinas Tanaman Pangan , Hortikultura dan Perkebunan Kabupaten Jember/Departement of Crops, Horticulture and Plantation Service Regency of Jember

Tabel
Table 5.2.56

Jumlah Tanaman Menghasilkan, Rata-rata Produksi dan Total Produksi Jeruk Siam Menurut Kecamatan di Kabupaten Jember, 2019
Harvested Area, Average Production and Total Production of Tangerin/ Orange by Subdistrict in Jember Regency, 2019

Kecamatan Subdistrict	Jml Tanaman Menghasilkan(Pohon) The Number of Productive (Tree)	Produktifitas Productivity (kw/Pohon)	Produksi Production (kw)
(1)	(2)	(3)	(4)
Kencong	183605	0.99	182070
Gumukmas	90900	0.17	15189
Puger	180	3.85	693
Wuluhlan	450	0.73	329
Ambulu	898	2.02	1815
Tempurejo	1150	0.17	196
Silo	0	0.00	0
Mayang	41	1.98	81
Mumbulsari	500	1.66	830
Jenggawah	10875	1.44	15632
Ajung	13380	0.84	11239
Rambipuji	211	3.51	740
Balung	750	1.18	885
Umbulsari	1575861	0.66	1033923
Semboro	549550	1.04	571353
Jombang	254200	5.76	1464648
Sumberbaru	82000	1.36	111425
Tanggul	26135	1.88	49185
Bangsalsari	11000	0.97	10700
Panti	2199	0.83	1816
Sukorambi	800	1.81	1447
Arjasa	975	0.41	402
Pakusari	0	0.00	0
Kalisat	105	0.53	56
Ledokombo	0	0.00	0
Sumberjambe	166	0.88	146
Sukowono	0	0.00	0
Jelbuk	35	0.69	24
Kaliwates	372	1.64	611
Sumbersari	36	0.42	15
Patrang	1794	0.59	1050
Kabupaten Jember	2808168	1.24	3476500

Sumber/Source: Dinas Tanaman Pangan , Hortikultura dan Perkebunan Kabupaten Jember/Departement of Crops, Horticulture and Plantation Service Regency of Jember

Tabel 5.2.57 **Jumlah Tanaman Menghasilkan, Rata-rata Produksi dan Total Produksi Jeruk Besar Menurut Kecamatan di Kabupaten Jember, 2019**
Table 5.2.57 **Harvested Area, Average Production and Total Production of Pomelo by Subdistrict in Jember Regency, 2019**

Kecamatan Subdistrict	Jml Tanaman Menghasilkan(Pohon) The Number of Productive (Tree)	Produktifitas Productivity (kw/Pohon)	Produksi Production (kw)
(1)	(2)	(3)	(4)
Kencong	0	0	0
Gumukmas	0	0	0
Puger	0	0	0
Wuluhan	0	0	0
Ambulu	25	2.2	55
Tempurejo	0	0	0
Silo	182	1.76	321
Mayang	6	1.83	11
Mumbulsari	0	0	0
Jenggawah	10	1.1	11
Ajung	758	1.149	871
Rambipuji	0	0	0
Balung	0	0	0
Umbulsari	0	0	0
Semboro	25	1.4	35
Jombang	14	0.786	11
Sumberbaru	0	0	0
Tanggul	0	0	0
Bangsalsari	0	0	0
Panti	0	0	0
Sukorambi	0	0	0
Arjasa	0	0	0
Pakusari	140	0.56	78
Kalisat	0	0	0
Ledokombo	0	0	0
Sumberjambe	0	0	0
Sukowono	0	0	0
Jelbuk	0	0	0
Kaliwates	0	0	0
Sumbersari	43	0.40	17
Patrang	74	0.34	25
Kabupaten Jember	1277	1.12	1435

Sumber/Sources: Dinas Tanaman Pangan , Hortikultura dan Perkebunan Kabupaten Jember/Departement of Crops, Horticulture and Plantation Service Regency of Jember

Tabel
Table 5.2.58

**Jumlah Tanaman Menghasilkan, Rata-rata Produksi dan Total Produksi
Mangga Menurut Kecamatan di Kabupaten Jember, 2019**
*Harvested Area, Average Production and Total Production of Mango by
Subdistrict in Jember Regency, 2019*

Kecamatan Subdistrict	Jml Tanaman Menghasilkan(Pohon) The Number of Productive (Tree)	Produktifitas Productivity (kw/Pohon)	Produksi Production (kw)
(1)	(2)	(3)	(4)
Kencong	10757	1.19	12804
Gumukmas	17006	0.58	9860
Puger	3018	1.58	4764
Wuluhan	17945	1.51	27131
Ambulu	2242	2.36	5288
Tempurejo	16420	0.30	4926
Silo	4147	1.53	6335
Mayang	9720	2.18	21200
Mumbulsari	3441	0.53	1825
Jenggawah	3333	0.70	2329
Ajung	2103	1.00	2113
Rambipuji	4323	0.30	1298
Balung	8558	0.97	8299
Umbulsari	2775	1.70	4728
Semboro	6250	0.10	625
Jombang	8587	1.61	13791
Sumberbaru	5610	1.12	6270
Tanggul	8755	3.20	28043
Bangsalsari	8755	1.18	10314
Panti	1200	0.21	246
Sukorambi	1500	1.30	1950
Arjasa	6884	1.82	12540
Pakusari	4710	0.43	2020
Kalisat	5323	0.60	3215
Ledokombo	5323	0.72	3828
Sumberjambe	2255	0.29	643
Sukowono	5020	1.78	8936
Jelbuk	530	0.44	233
Kaliwates	217	1.89	410
Sumbersari	2078	0.76	1572
Patrang	700	0.93	650
Kabupaten Jember	179,485	1.16	208,186

Sumber/Source: Dinas Tanaman Pangan , Hortikultura dan Perkebunan Kabupaten Jember/Departement of Crops, Horticulture and Plantation Service Regency of Jember

Tabel
Table 5.2.59

Jumlah Tanaman Menghasilkan, Rata-rata Produksi dan Total Produksi Manggis Menurut Kecamatan di Kabupaten Jember, 2019
Harvested Area, Average Production and Total Production of Mangosteen by Subdistrict in Jember Regency, 2019

Kecamatan Subdistrict	Jml Tanaman Menghasilkan(Pohon) The Number of Productive (Tree)	Produktifitas Productivity (kw/Pohon)	Produksi Production (kw)
(1)	(2)	(3)	(4)
Kencong	0	0	0
Gumukmas	0	0	0
Puger	0	0	0
Wuluhan	16	0.75	12
Ambulu	0	0	0
Tempurejo	0	0	0
Silo	230	1.00	230
Mayang		0.00	0
Mumbulsari	10	0.80	8
Jenggawah	12	1.50	18
Ajung	28	1.07	30
Rambipuji	18	0.5	9
Balung	102	1.43	146
Umbulsari	0	0	0
Semboro	420	0.74	310
Jombang	21	0.86	18
Sumberbaru	26100	0.91	23700
Tanggul	9360	0.79	7379
Bangsalsari	293	1.01	296
Panti	2336	0.59	1387
Sukorambi	0	0.00	0
Arjasa	418	0.30	125
Pakusari	50	1.00	50
Kalisat	0	0	0
Ledokombo	0	0	0
Sumberjambe	324	0.45	145
Sukowono	79	0.53	42
Jelbuk	315	0.90	285
Kaliwates	0	0.00	0
Sumbersari	0	0.00	0
Patrang	255	0.50	127
Kabupaten Jember	40387	0.85	34317

Sumber/Source: Dinas Tanaman Pangan , Hortikultura dan Perkebunan Kabupaten Jember/Departement of Crops, Horticulture and Plantation Service Regency of Jember

Tabel
Table 5.2.60

Jumlah Tanaman Menghasilkan, Rata-rata Produksi dan Total Produksi Nangka Menurut Kecamatan di Kabupaten Jember, 2019
Harvested Area, Average Production and Total Production of Jackfruit by Subdistrict in Jember Regency, 2019

Kecamatan Subdistrict	Jml Tanaman Menghasilkan(Pohon) The Number of Productive (Tree)	Produktifitas Productivity (kw/Pohon)	Produksi Production (kw)
(1)	(2)	(3)	(4)
Kencong	394	1.93	761
Gumukmas	7133	1.95	13932
Puger	1205	1.64	1980
Wuluhan	9110	0.56	5077
Ambulu	8961	3.08	27586
Tempurejo	0	0.00	0
Silo	151	2.93	442
Mayang	482	3.82	1840
Mumbulsari	325	1.77	575
Jenggawah	879	0.49	432
Ajung	879	1.33	1168
Rambipuji	0	0	0
Balung	855	1.63	1396
Umbulsari	572	0.83	477
Semboro	585	1.07	625
Jombang	409	0.55	225
Sumberbaru	3318	9.67	32090
Tanggul	15	0.73	11
Bangsalsari	0	0	0
Panti	1153	0.25	288
Sukorambi	0	0	0
Arjasa	1267	4.40	5581
Pakusari	400	1.06	425
Kalisat	56	0.93	52
Ledokombo	255	3.39	865
Sumberjambe	1129	2.89	3264
Sukowono	450	2.52	1133
Jelbuk	262	0.97	254
Kaliwates	42	0.95	40
Sumbersari	118	1.37	162
Patrang	302	1.37	415
Kabupaten Jember	40707	2.48	101096

Sumber/Source: Dinas Tanaman Pangan , Hortikultura dan Perkebunan Kabupaten Jember/Departement of Crops, Horticulture and Plantation Service Regency of Jember

Tabel
Table 5.2.61

Jumlah Tanaman Menghasilkan, Rata-rata Produksi dan Total Produksi Nanas Menurut Kecamatan di Kabupaten Jember, 2019
Harvested Area, Average Production and Total Production of Pineapple by Subdistrict in Jember Regency, 2019

Kecamatan Subdistrict	Jml Tanaman Menghasilkan(Pohon) The Number of Productive (Tree)	Produktifitas Productivity (kw/Pohon)	Produksi Production (kw)
(1)	(2)	(3)	(4)
Kencong	371	1.07	398
Gumukmas	0	0	0
Puger	60	0.067	4
Wuluhan	0	0	0
Ambulu	0	0	0
Tempurejo	0	0	0
Silo	3645	0.11	388
Mayang	0	0	0
Mumbulsari	0	0	0
Jenggawah	70	0.63	44
Ajung	0	0	0
Rambipuji	9	0.11	1
Balung	0	0	0
Umbulsari	112	0.018	2
Semboro	0	0	0
Jombang	0	0	0
Sumberbaru	0	0	0
Tanggul	0	0	0
Bangsalsari	0	0	0
Panti	0	0	0
Sukorambi	0	0	0
Arjasa	0	0	0
Pakusari	0	0	0
Kalisat	0	0	0
Ledokombo	0	0	0
Sumberjambe	0	0	0
Sukowono	0	0	0
Jelbuk	104	0.07	7
Kaliwates	0	0	0
Sumbersari	7	0.14	1
Patrang	0	#DIV/0!	0
Kabupaten Jember	4378	0.19	845

Sumber/Sources: Dinas Tanaman Pangan , Hortikultura dan Perkebunan Kabupaten Jember/Departement of Crops, Horticulture and Plantation Service Regency of Jember

Tabel
Table 5.2.62

Jumlah Tanaman Menghasilkan, Rata-rata Produksi dan Total Produksi Pepaya Menurut Kecamatan di Kabupaten Jember, 2019
Harvested Area, Average Production and Total Production of Papaya by Subdistrict in Jember Regency, 2019

Kecamatan Subdistrict	Jml Tanaman Menghasilkan(Pohon) The Number of Productive (Tree)	Produktifitas Productivity (kw/Pohon)	Produksi Production (kw)
(1)	(2)	(3)	(4)
Kencong	283	0.22	62
Gumukmas	30400	2.03	61766
Puger	18668	1.42	26494
Wuluhan	1650	1.22	2008
Ambulu	5218	1.20	6262
Tempurejo	321	0.79	253
Silo	138780	0.89	122951
Mayang	1820	1.57	2864
Mumbulsari	15558	0.48	7500
Jenggawah	2725	2.21	6026
Ajung	6290	1.10	6936
Rambipuji	3176	0.50	1587
Balung	3250	1.27	4126
Umbulsari	910	0.39	353
Sembo	1100	1.29	1416
Jombang	10744	0.39	4194
Sumberbaru	2558	1.52	3886
Tanggul	2357	1.34	3150
Bangsalsari	0	#DIV/0!	0
Panti	1994	0.57	1134
Sukorambi	1200	0.65	784
Arjasa	8556	0.89	7623
Pakusari	270	1.05	283
Kalisat	783	1.68	1317
Ledokombo	573350	3.22	1845400
Sumberjambe	21330	0.54	11595
Sukowono	4985	1.71	8546
Jelbuk	988	0.52	518
Kaliwates	0	#DIV/0!	0
Sumbersari	9244	0.70	6458
Patrang	10000	1.02	10190
Kabupaten Jember	878508	2.45	2155682

Sumber/Source: Dinas Tanaman Pangan , Hortikultura dan Perkebunan Kabupaten Jember/Departement of Crops, Horticulture and Plantation Service Regency of Jember

Tabel 5.2.63 **Jumlah Tanaman Menghasilkan, Rata-rata Produksi dan Total Produksi Pisang Menurut Kecamatan di Kabupaten Jember, 2019**
Harvested Area, Average Production and Total Production of Banana by Subdistrict in Jember Regency, 2019

Kecamatan Subdistrict	Jml Tanaman Menghasilkan(Pohon) The Number of Productive (Tree)	Produktifitas Productivity (kw/Pohon)	Produksi Production (kw)
(1)	(2)	(3)	(4)
Kencong	392	0.33	130
Gumukmas	20000	0.27	5391
Puger	12228	0.28	3440
Wuluhan	6521	0.59	3871
Ambulu	22177	0.59	12986
Tempurejo	38724	0.85	32776
Silo	44415	1.05	46733
Mayang	39000	0.83	32224
Mumbulsari	17000	0.52	8800
Jenggawah	15180	0.81	12337
Ajung	1499	0.83	1237
Rambipuji	881	0.20	176
Balung	3808	0.78	2973
Umbulsari	24465	0.91	22237
Semboro	1600	1.46	2340
Jombang	976	0.85	825
Sumberbaru	38200	1.81	68955
Tanggul	29411	1.24	36575
Bangsalsari	142710	0.74	105110
Panti	53654	0.32	16966
Sukorambi	53654	0.10	5500
Arjasa	1750	0.99	1731
Pakusari	1828	0.42	763
Kalisat	78542	0.92	71887
Ledokombo	110000	1.14	125167
Sumberjambe	14090	0.23	3201
Sukowono	62830	1.60	100507
Jelbuk	18521	1.09	20126
Kaliwates	20515	0.11	2357
Sumbersari	1371	1.05	1434
Patrang	1500	0.68	1026
Kabupaten Jember	877442	0.85	749781

Sumber/Source: Dinas Tanaman Pangan , Hortikultura dan Perkebunan Kabupaten Jember/Departement of Crops, Horticulture and Plantation Service Regency of Jember

Tabel
Table 5.2.64

Jumlah Tanaman Menghasilkan, Rata-rata Produksi dan Total Produksi Rambutan Menurut Kecamatan di Kabupaten Jember, 2019
Harvested Area, Average Production and Total Production of Rambutan by Subdistrict in Jember Regency, 2019

Kecamatan Subdistrict	Jml Tanaman Menghasilkan(Pohon) The Number of Productive (Tree)	Produktifitas Productivity (kw/Pohon)	Produksi Production (kw)
(1)	(2)	(3)	(4)
Kencong	2132	0.94	2011
Gumukmas	5806	0.86	4987
Puger	1845	2.03	3740
Wuluhan	1716	1.00	1716
Ambulu	19091	1.95	37174
Tempurejo	6282	1.21	7571
Silo	1115	3.54	3948
Mayang	13046	0.63	8241
Mumbulsari	4000	1.61	6450
Jenggawah	12063	1.18	14242
Ajung	5168	1.01	5214
Rambipuji	7189	0.13	930
Balung	11372	0.75	8527
Umbulsari	1680	0.94	1576
Semboro	4300	0.25	1070
Jombang	1500	1.58	2374
Sumberbaru	13600	0.86	11735
Tanggul	10700	0.91	9783
Bangsalsari	0	0.00	0
Panti	12950	0.80	10333
Sukorambi	5000	0.36	1800
Arjasa	0	0.00	0
Pakusari	2200	1.31	2884
Kalisat	21247	0.52	11002
Ledokombo	94200	0.09	8812
Sumberjambe	3103	1.01	3137
Sukowono	9675	0.80	7740
Jelbuk	6020	0.30	1795
Kaliwates	119	0.17	20
Sumbersari	506	1.00	504
Patrang	10112	0.65	6550
Kabupaten Jember	287,737	0.65	185,866

Sumber/Source: Dinas Tanaman Pangan , Hortikultura dan Perkebunan Kabupaten Jember/Departement of Crops, Horticulture and Plantation Service Regency of Jember

Tabel 5.2.65 **Jumlah Tanaman Menghasilkan, Rata-rata Produksi dan Total Produksi Salak Menurut Kecamatan di Kabupaten Jember, 2019**
Table 5.2.65 **Harvested Area, Average Production and Total Production of Zalacca by Subdistrict in Jember Regency, 2019**

Kecamatan Subdistrict	Jml Tanaman Menghasilkan(Pohon) The Number of Productive (Tree)	Produktifitas Productivity (kw/Pohon)	Produksi Production (kw)
(1)	(2)	(3)	(4)
Kencong	868	0.15	129
Gumukmas	36750	1.34	49174
Puger	516	0.52	267
Wuluhan	1514	0.02	34
Ambulu	1564	0.62	977
Tempurejo	0	0.00	0
Silo	429	0.10	45
Mayang	360	0.66	237
Mumbulsari	300	1.57	470
Jenggawah	1000	0.46	460
Ajung	929	0.46	423
Rambipuji	89	2.81	250
Balung	2392	0.11	264
Umbulsari	31000	0.04	1230
Semboro	12000	0.12	1432
Jombang	1077	0.40	432
Sumberbaru	1915	0.93	1782
Tanggul	1915	0.16	312
Bangsalsari	0	0.00	0
Panti	0	0.00	0
Sukorambi	0	0.00	0
Arjasa	0	0.00	0
Pakusari	300	3.34	1003
Kalisat	966	0.68	653
Ledokombo	0	0.00	0
Sumberjambe	1249	0.29	366
Sukowono	145	0.52	75
Jelbuk	256	0.07	19
Kaliwates	0	0	1
Sumbersari	53	0.26	14
Patrang	660	0.17	110
Kabupaten Jember	98,247	0.61	60,159

Sumber/Sources: Dinas Tanaman Pangan , Hortikultura dan Perkebunan Kabupaten Jember/Departement of Crops, Horticulture and Plantation Service Regency of Jember

Tabel
Table 5.2.66

Jumlah Tanaman Menghasilkan, Rata-rata Produksi dan Total Produksi Sawo Menurut Kecamatan di Kabupaten Jember, 2019
Harvested Area, Average Production and Total Production of Sapodilla by Subdistrict in Jember Regency, 2019

Kecamatan Subdistrict	Jml Tanaman Menghasilkan(Pohon) The Number of Productive (Tree)	Produktifitas Productivity (kw/Pohon)	Produksi Production (kw)
(1)	(2)	(3)	(4)
Kencong	17	0.06	1
Gumukmas	80	0.93	74
Puger	119	1.39	165
Wuluhan	349	1.60	559
Ambulu	1235	1.24	1537
Tempurejo	0	#DIV/0!	0
Silo	250	0.77	193
Mayang	240	1.21	291
Mumbulsari	0	0.00	0
Jenggawah	317	1.01	321
Ajung	395	0.66	260
Rambipuji	0	0	0
Balung	20	1.40	28
Umbulsari	0	0	0
Semboro	150	0.83	124
Jombang	317	0.75	239
Sumberbaru	510	1.26	644
Tanggul	0	0.00	0
Bangsalsari	0	0.00	0
Panti	0	0.00	0
Sukorambi	0	0.00	0
Arjasa	0	0.00	0
Pakusari	50	0.88	44
Kalisat	54	0.37	20
Ledokombo	0	0.00	0
Sumberjambe	0	0.00	0
Sukowono	15	0.13	2
Jelbuk	0	0.00	0
Kaliwates	0	0.00	0
Sumbersari	36	0.39	14
Patrang	45	0.22	10
Kabupaten Jember	4199	1.08	4,526

Sumber/Sources: Dinas Tanaman Pangan , Hortikultura dan Perkebunan Kabupaten Jember/Departement of Crops, Horticulture and Plantation Service Regency of Jember

Tabel
Table 5.2.67

Jumlah Tanaman Menghasilkan, Rata-rata Produksi dan Total Produksi Markisa Menurut Kecamatan di Kabupaten Jember, 2019
Harvested Area, Average Production and Total Production of Marquisa by Subdistrict in Jember Regency, 2019

Kecamatan Subdistrict	Jml Tanaman Menghasilkan(Pohon) The Number of Productive (Tree)	Produktifitas Productivity (kw/Pohon)	Produksi Production (kw)
(1)	(2)	(3)	(4)
Kencong	0	0	0
Gumukmas	0	0	0
Puger	0	0	0
Wuluhan	0	0	0
Ambulu	0	0	0
Tempurejo	0	0	0
Silo	0	0	0
Mayang	42	2.10	88
Mumbulsari	0	0.00	0
Jenggawah	37	10.05	372
Ajung	0	0	0
Rambipuji	0	0	0
Balung	0	0	0
Umbulsari	0	0	0
Semboro	0	0	0
Jombang	0	0	0
Sumberbaru	0	0	0
Tanggul	0	0	0
Bangsalsari	0	0	0
Panti	0	0	0
Sukorambi	0	0	0
Arjasa	0	0	0
Pakusari	0	0	0
Kalisat	0	0	0
Ledokombo	0	0	0
Sumberjambe	0	0	0
Sukowono	0	0	0
Jelbuk	0	0	0
Kaliwates	0	0	0
Sumbersari	0	0	0
Patrang	4	0.25	1
Kabupaten Jember	83	5.55	461

Sumber/Source: Dinas Tanaman Pangan , Hortikultura dan Perkebunan Kabupaten Jember/Departement of Crops, Horticulture and Plantation Service Regency of Jember

Tabel
Table 5.2.68

**Jumlah Tanaman Menghasilkan, Rata-rata Produksi dan Total Produksi
Sirsak Menurut Kecamatan di Kabupaten Jember, 2019**
*Harvested Area, Average Production and Total Production of Soursop by
Subdistrict in Jember Regency, 2019*

Kecamatan Subdistrict	Jml Tanaman Menghasilkan(Pohon) The Number of Productive (Tree)	Produktifitas Productivity (kw/Pohon)	Produksi Production (kw)
(1)	(2)	(3)	(4)
Kencong	1200	0.25	302
Gumukmas	1200	0.58	699
Puger	75	1.53	115
Wuluhan	0	0.00	0
Ambulu	1352	1.00	1357
Tempurejo	0	0.00	0
Silo	926	0.43	397
Mayang	382	0.79	301
Mumbulsari	130	1.55	201
Jenggawah	213	0.30	63
Ajung	710	0.95	676
Rambipuji	0	0	0
Balung	23	0.87	20
Umbulsari	36	0.78	28
Semboro	500	0.70	351
Jombang	328	2.1	696
Sumberbaru	328	1.60	524
Tanggul	0	0.00	0
Bangsalsari	0	0.00	0
Panti	501	0.33	164
Sukorambi	0	0.00	0
Arjasa	800	0.53	421
Pakusari	80	0.91	73
Kalisat	47	0.47	22
Ledokombo	259	2.27	587
Sumberjambe	269	1.16	311
Sukowono	436	1.50	655
Jelbuk	185	0.26	48
Kaliwates	11	0.27	3
Sumbersari	147	0.30	44
Patrang	30	0.27	8
Kabupaten Jember	10168	0.79	8066

Sumber/Sources: Dinas Tanaman Pangan , Hortikultura dan Perkebunan Kabupaten Jember/Departement of Crops, Horticulture and Plantation Service Regency of Jember

Tabel
Table 5.2.69

Jumlah Tanaman Menghasilkan, Rata-rata Produksi dan Total Produksi Sukun Menurut Kecamatan di Kabupaten Jember, 2019
Harvested Area, Average Production and Total Production of Breadfruit by Subdistrict in Jember Regency, 2019

Kecamatan Subdistrict	Jml Tanaman Menghasilkan(Pohon) The Number of Productive (Tree)	Produktifitas Productivity (kw/Pohon)	Produksi Production (kw)
(1)	(2)	(3)	(4)
Kencong	31	0.03	1
Gumukmas	235	2.14	504
Puger	0	0.00	0
Wuluhan	0	0.00	0
Ambulu	136	2.87	390
Tempurejo	0	0.00	0
Silo	380	2.64	1003
Mayang	96	2.78	267
Mumbulsari	278	1.19	331
Jenggawah	106	0.30	32
Ajung	182	1.95	355
Rambipuji	0	0	0
Balung	50	2.10	105
Umbulsari	0	0.00	0
Semboro	0	0.00	0
Jombang	96	1.35	130
Sumberbaru	143	2.62	374
Tanggul	10	5.10	51
Bangsalsari	0	0.00	0
Panti	1191	0.21	246
Sukorambi	0	0	0
Arjasa		0.00	0
Pakusari	50	0.42	21
Kalisat	0	0	0
Ledokombo	366	3.51	1285
Sumberjambe	22	1.55	34
Sukowono	0	0.00	0
Jelbuk	87	5.99	521
Kaliwates	13	0.08	1
Sumbersari	11	0.73	8
Patrang	341	0.86	294
Kabupaten Jember	3,824	1.56	5,953

Sumber/Source: Dinas Tanaman Pangan , Hortikultura dan Perkebunan Kabupaten Jember/Departement of Crops, Horticulture and Plantation Service Regency of Jember

Tabel
Table 5.2.70

Jumlah Tanaman Menghasilkan, Rata-rata Produksi dan Total Produksi Anggur Menurut Kecamatan di Kabupaten Jember, 2019
Harvested Area, Average Production and Total Production of Grape by Subdistrict in Jember Regency, 2019

Kecamatan Subdistrict	Jml Tanaman Menghasilkan(Pohon) The Number of Productive (Tree)	Produktifitas Productivity (kw/Pohon)	Produksi Production (kw)
(1)	(2)	(3)	(4)
Kencong	0	0	0
Gumukmas	0	0	0
Puger	0	0	0
Wuluhan	0	0	0
Ambulu	785	0.92	724
Tempurejo	0	0	0
Silo	0	0	0
Mayang	0	0	0
Mumbulsari	0	0	0
Jenggawah	0	0	0
Ajung	0	0	0
Rambipuji	18	18	2
Balung	0	0	0
Umbulsari	0	0	0
Semboro	0	0	0
Jombang	0	0	0
Sumberbaru	0	0	0
Tanggul	0	0	0
Bangsalsari	0	0	0
Panti	0	0	0
Sukorambi	0	0	0
Arjasa	0	0	0
Pakusari	0	0	0
Kalisat	0	0	0
Ledokombo	0	0	0
Sumberjambe	0	0	0
Sukowono	0	0	0
Jelbuk	0	0	0
Kaliwates	0	0	0
Sumbersari	0	0	0
Patrang	10	0.1	1
Kabupaten Jember	813	0.89	727

Sumber/Sources: Dinas Tanaman Pangan , Hortikultura dan Perkebunan Kabupaten Jember/Departement of Crops, Horticulture and Plantation Service Regency of Jember

Tabel 5.2.71 **Jumlah Tanaman Menghasilkan, Rata-rata Produksi dan Total Produksi Melinjo Menurut Kecamatan di Kabupaten Jember, 2019**
Table 5.2.71 **Harvested Area, Average Production and Total Production of Melinjo by Subdistrict in Jember Regency, 2019**

Kecamatan Subdistrict	Jml Tanaman Menghasilkan(Pohon) The Number of Productive (Tree)	Produktifitas Productivity (kw/Pohon)	Produksi Production (kw)
(1)	(2)	(3)	(4)
Kencong	96	0.43	41
Gumukmas	0	0	0
Puger	24	0.38	9
Wuluhan	0	0	0
Ambulu	2172	0.93	2020
Tempurejo	0	0.0	0
Silo	292	3.61	1053
Mayang	0	0.00	0
Mumbulsari	0	0.00	0
Jenggawah	0	0.00	0
Ajung	126	0.12	15
Rambipuji	0	0.00	0
Balung	0	0.00	0
Umbulsari	0	0.00	0
Semboro	0	0.00	0
Jombang	430	0.37	160
Sumberbaru	0	0.00	0
Tanggul	0	0.00	0
Bangsalsari	0	0.00	0
Panti	1160	0.04	42
Sukorambi	0	0.00	0
Arjasa	0	0.00	0
Pakusari	150	0.25	38
Kalisat	0	0.00	0
Ledokombo	0	0.00	0
Sumberjambe	327	0.65	214
Sukowono	0	0.00	0
Jelbuk	868	0.15	128
Kaliwates	0	0.00	0
Sumbersari	0	0.00	0
Patrang	0	0.00	0
Kabupaten Jember	5,645	0.66	3,720

Sumber/Sources: Dinas Tanaman Pangan , Hortikultura dan Perkebunan Kabupaten Jember/Departement of Crops, Horticulture and Plantation Service Regency of Jember

Tabel
Table 5.2.72

**Jumlah Tanaman Menghasilkan, Rata-rata Produksi dan Total Produksi
Petai Menurut Kecamatan di Kabupaten Jember, 2019**
*Harvested Area, Average Production and Total Production of Twisted
Clusterbean by Subdistrict in Jember Regency, 2019*

Kecamatan Subdistrict	Jml Tanaman Menghasilkan(Pohon) The Number of Productive (Tree)	Produktifitas Productivity (kw/Pohon)	Produksi Production (kw)
(1)	(2)	(3)	(4)
Kencong	263	0.65	171
Gumukmas	0	0	0
Puger	10	0.8	8
Wuluhan	0	0	0
Ambulu	646	1.37	888
Tempurejo	276	0.16	43
Silo	397	2.81	1115
Mayang	340	0.93	317
Mumbulsari	0	0	0
Jenggawah	0	0	0
Ajung	0	0	0
Rambipuji	18	0.5	9
Balung	0	0	0
Umbulsari	0	0	0
Semboro	0	0	0
Jombang	128	0.70	89
Sumberbaru	505	0.45	228
Tanggul	0	0	0
Bangsalsari	600	0.31	187
Panti	11052	0.47	5192
Sukorambi	500	0.55	277
Arjasa	3221	0.98	3150
Pakusari	111	0.39	43
Kalisat	61	0.49	30
Ledokombo	1067	0.91	975
Sumberjambe	479	0.42	201
Sukowono	100	1.12	112
Jelbuk	922	0.37	341
Kaliwates	10	0.70	7
Sumbersari	0	0.00	0
Patrang	314	0.48	150
Kabupaten Jember	21,020	0.64	13,533

Sumber/Source: Dinas Tanaman Pangan , Hortikultura dan Perkebunan Kabupaten Jember/Departement of Crops, Horticulture and Plantation Service Regency of Jember

Tabel 5.2.73 **Jumlah Tanaman Menghasilkan, Rata-rata Produksi dan Total Produksi Kelengkeng Menurut Kecamatan di Kabupaten Jember, 2019**
Table 5.2.73 **Harvested Area, Average Production and Total Production of Longan by Subdistrict in Jember Regency, 2019**

Kecamatan Subdistrict	Jml Tanaman Menghasilkan(Pohon) The Number of Productive (Tree)	Produktifitas Productivity (kw/Pohon)	Produksi Production (kw)
(1)	(2)	(3)	(4)
Kencong	0	0	0
Gumukmas	0	0	0
Puger	0	0	0
Wuluhan	0	0	0
Ambulu	0	0	0
Tempurejo	0	0	0
Silo	0	0	0
Mayang	0	0	0
Mumbulsari	0	0	0
Jenggawah	0	0	0
Ajung	0	0	0
Rambipuji	0	0	0
Balung	57	0.14	8.000
Umbulsari	0	0	0
Semboro	0	0	0
Jombang	0	0	0
Sumberbaru	0	0	0
Tanggul	0	0	0
Bangsalsari	0	0	0
Panti	0	0	0
Sukorambi	0	0	0
Arjasa	0	0	0
Pakusari	0	0	0
Kalisat	0	0	0
Ledokombo	0	0	0
Sumberjambe	0	0	0
Sukowono	0	0	0
Jelbuk	0	0	0
Kaliwates	0	0	0
Sumbersari	0	0	0
Patrang	0	0	0
Kabupaten Jember	57	0.14	8.000

Sumber/Sources: Dinas Tanaman Pangan , Hortikultura dan Perkebunan Kabupaten Jember/Departement of Crops, Horticulture and Plantation Service Regency of Jember

Tabel
Table 5.2.74

**Jumlah Tanaman Menghasilkan, Rata-rata Produksi dan Total
Produksi Tanaman Hias Menurut Jenis Tanaman di Kabupaten
Jember, 2019**
*The Area of Plants Harvesting, Average Production, and Total
Production By Type of Flower Plants in Jember Regency, 2019*

Jenis Tanaman <i>Kind of Plants</i>	Luas Panen <i>Area Harvesting (m²)</i>	Produktifitas (Tangkai/m²) <i>Productivity</i> <i>(Stalk/m²)</i>	Produksi (Tangkai) <i>Production (Stalk)</i>
(1)	(2)	(3)	(4)
Angrek/ Orchid	57	0.14	8000
Anthurium Bunga/ Anthurium Flower	43	6.12	
Garbera/ Herbras			
Gladiol*			
Heliconia*			
Krisan			
Mawar/ Rose			
Sedap Malam/ Turbose Flower			
Melati/ Jasmine			
Palem/ Palm*			
Aglonema/Aglonema*			
Adenium/Adenium*			
Euphorbia*			
Sansievera*			
Anthurium Daun/ Anthurium Leaf			
Kabupaten Jember			

Sumber/Source: Dinas Tanaman Pangan , Hortikultura dan Perkebunan Kabupaten Jember/Departement of Crops, Horticulture and Plantation Service Regency of Jember

Tabel 5.2.75 **Luas Panen, Rata-rata Produksi, dan Total Produksi Anggrek Menurut Kecamatan di Kabupaten Jember, 2019**
Table 5.2.75 **Harvested Area, Average Production and Total Production of Orchid by Subdistrict in Jember Regency, 2019**

Kecamatan Subdistrict	Luas Panen Area Harvesting (m ²)	Produktifitas (Tangkai/m ²) Productivity (Stalk/m ²)	Produksi (Tangkai) Production (Stalk)
(1)	(2)	(3)	(4)
Kencong	0	0	0
Gumukmas	0	0	0
Puger	0	0	57
Wuluhan	0	0	0
Ambulu	48	14.04	674
Tempurejo	0	0.00	0
Silo	62	1.92	119
Mayang	0	0	0
Mumbulsari	0	0	0
Jenggawah	0	0	0
Ajung	0	0	0
Rambipuji	0	0	0
Balung	0	0	0
Umbulsari	0	0	0
Semboro	0	0	0
Jombang	0	0	0
Sumberbaru	0	0	0
Tanggul	0	0	0
Bangsalsari	0	0	0
Panti	0	0	0
Sukorambi	0	0	0
Arjasa	0	0	0
Pakusari	0	0	0
Kalisat	0	0	0
Ledokombo	0	0	0
Sumberjambe	0	0	0
Sukowono	0	0	0
Jelbuk	0	0	0
Kaliwates	0	0	0
Sumbersari	41	5.34	219
Patrang	8	27.63	221
Kabupaten Jember	159	8.11	1290

Sumber/Source: Dinas Tanaman Pangan , Hortikultura dan Perkebunan Kabupaten Jember/Departement of Crops, Horticulture and Plantation Service Regency of Jember

Tabel
Table 5.2.76

Luas Panen, Rata-rata Produksi, dan Total Produksi Anthurium Bunga Menurut Kecamatan di Kabupaten Jember, 2019
Harvested Area, Average Production and Total Production of Anthurium Flower by Subdistrict in Jember Regency, 2019

Kecamatan Subdistrict	Luas Panen Area Harvesting (m ²)	Produktifitas (Tangkai/m ²) Productivity (Stalk/m ²)	Produksi (Tangkai) Production (Stalk)
(1)	(2)	(3)	(4)
Kencong	0	0	0
Gumukmas	0	0	0
Puger	0	0	0
Wuluhan	0	0	0
Ambulu	0	0	0
Tempurejo	0	0	0
Silo	36	1.44	52
Mayang	0	0	0
Mumbulsari	0	0	0
Jenggawah	0	0	0
Ajung	0	0	0
Rambipuji	0	0	0
Balung	0	0	0
Umbulsari	0	0	0
Semboro	0	0	0
Jombang	0	0	0
Sumberbaru	0	0	0
Tanggul	0	0	0
Bangsalsari	0	0	0
Panti	0	0	0
Sukorambi	0	0	0
Arjasa	0	0	0
Pakusari	0	0	0
Kalisat	0	0	0
Ledokombo	0	0	0
Sumberjambe	0	0	0
Sukowono	0	0	0
Jelbuk	0	0	0
Kaliwates	0	0	0
Sumbersari	0	0	0
Patrang	7	35.17	211
Kabupaten Jember	43	6.12	263

Sumber/Source: Dinas Tanaman Pangan , Hortikultura dan Perkebunan Kabupaten Jember/Departement of Crops, Horticulture and Plantation Service Regency of Jember

Tabel
Table 5.2.77

Luas Panen, Rata-rata Produksi, dan Total Produksi Garbera Menurut Kecamatan di Kabupaten Jember, 2019
Harvested Area, Average Production and Total Production of Herbras by Subdistrict in Jember Regency, 2019

Kecamatan Subdistrict	Luas Panen Area Harvesting (m ²)	Produktifitas (Tangkai/m ²) Productivity (Stalk/m ²)	Produksi (Tangkai) Production (Stalk)
(1)	(2)	(3)	(4)
Kencong	0	0	0
Gumukmas	0	0	0
Puger	0	0	0
Wuluhan	0	0	0
Ambulu	0	0	0
Tempurejo	0	0	0
Silo	53	2.81	149
Mayang	0	0	0
Mumbulsari	0	0	0
Jenggawah	0	0	0
Ajung	0	0	0
Rambipuji	0	0	0
Balung	0	0	0
Umbulsari	0	0	0
Semboro	0	0	0
Jombang	0	0	0
Sumberbaru	0	0	0
Tanggul	0	0	0
Bangsalsari	0	0	0
Panti	0	0	0
Sukorambi	0	0	0
Arjasa	0	0	0
Pakusari	0	0	0
Kalisat	0	0	0
Ledokombo	0	0	0
Sumberjambe	0	0	0
Sukowono	0	0	0
Jelbuk	0	0	0
Kaliwates	0	0	0
Sumbersari	0	0	0
Patrang	0	0	0
Kabupaten Jember	53	2.81	149

Sumber/Source: Dinas Tanaman Pangan , Hortikultura dan Perkebunan Kabupaten Jember/Departement of Crops, Horticulture and Plantation Service Regency of Jember

Tabel
Table 5.2.78

Luas Panen, Rata-rata Produksi, dan Total Produksi Gladiol Menurut Kecamatan di Kabupaten Jember, 2019
Harvested Area, Average Production and Total Production of Gladiol by Subdistrict in Jember Regency, 2019

Kecamatan Subdistrict	Luas Panen Area Harvesting (m ²)	Produktifitas (Tangkai/m ²) Productivity (Stalk/m ²)	Produksi (Tangkai) Production (Stalk)
(1)	(2)	(3)	(4)
Kencong	0	0	0
Gumukmas	0	0	0
Puger	0	0	0
Wuluhan	0	0	0
Ambulu	0	0	0
Tempurejo	0	0	0
Silo	0	0	0
Mayang	0	0	0
Mumbulsari	0	0	0
Jenggawah	0	0	0
Ajung	0	0	0
Rambipuji	0	0	0
Balung	0	0	0
Umbulsari	0	0	0
Semboro	0	0	0
Jombang	0	0	0
Sumberbaru	0	0	0
Tanggul	0	0	0
Bangsalsari	0	0	0
Panti	0	0	0
Sukorambi	0	0	0
Arjasa	0	0	0
Pakusari	0	0	0
Kalisat	0	0	0
Ledokombo	0	0	0
Sumberjambe	0	0	0
Sukowono	0	0	0
Jelbuk	0	0	0
Kaliwates	0	0	0
Sumbersari	0	0	0
Patrang	0	0	0
Kabupaten Jember	0	0	0

Sumber/Source: Dinas Tanaman Pangan , Hortikultura dan Perkebunan Kabupaten Jember/Departement of Crops, Horticulture and Plantation Service Regency of Jember

Tabel
Table 5.2.79

Luas Panen, Rata-rata Produksi, dan Total Produksi Heliconia Menurut Kecamatan di Kabupaten Jember, 2019
Harvested Area, Average Production and Total Production of Heliconia by Subdistrict in Jember Regency, 2019

Kecamatan Subdistrict	Luas Panen Area Harvesting (m ²)	Produktifitas (Tangkai/m ²) Productivity (Stalk/m ²)	Produksi (Tangkai) Production (Stalk)
(1)	(2)	(3)	(4)
Kencong	0	0	0
Gumukmas	0	0	0
Puger	0	0	0
Wuluhan	0	0	0
Ambulu	0	0	0
Tempurejo	0	0	0
Silo	0	0	0
Mayang	0	0	0
Mumbulsari	0	0	0
Jenggawah	0	0	0
Ajung	0	0	0
Rambipuji	0	0	0
Balung	0	0	0
Umbulsari	0	0	0
Semboro	0	0	0
Jombang	0	0	0
Sumberbaru	0	0	0
Tanggul	0	0	0
Bangsalsari	0	0	0
Panti	0	0	0
Sukorambi	0	0	0
Arjasa	0	0	0
Pakusari	0	0	0
Kalisat	0	0	0
Ledokombo	0	0	0
Sumberjambe	0	0	0
Sukowono	0	0	0
Jelbuk	0	0	0
Kaliwates	0	0	0
Sumbersari	0	0	0
Patrang	0	0	0
Kabupaten Jember	0	0	0

Sumber/Source: Dinas Tanaman Pangan , Hortikultura dan Perkebunan Kabupaten Jember/Departement of Crops, Horticulture and Plantation Service Regency of Jember

Tabel
Table 5.2.80

Luas Panen, Rata-rata Produksi, dan Total Produksi Krisan Menurut Kecamatan di Kabupaten Jember, 2019
Harvested Area, Average Production and Total Production of Krisan by Subdistrict in Jember Regency, 2019

Kecamatan Subdistrict	Luas Panen Area Harvesting (m ²)	Produktifitas (Tangkai/m ²) Productivity (Stalk/m ²)	Produksi (Tangkai) Production (Stalk)
(1)	(2)	(3)	(4)
Kencong	0	0	0
Gumukmas	0	0	0
Puger	0	0	0
Wuluhan	0	0	0
Ambulu	0	0	0
Tempurejo	0	0	0
Silo	0	0	0
Mayang	0	0	0
Mumbulsari	0	0	0
Jenggawah	0	0	0
Ajung	0	0	0
Rambipuji	0	0	0
Balung	0	0	0
Umbulsari	0	0	0
Semboro	0	0	0
Jombang	0	0	0
Sumberbaru	0	0	0
Tanggul	0	0	0
Bangsalsari	0	0	0
Panti	0	0	0
Sukorambi	0	0	0
Arjasa	0	0	0
Pakusari	0	0	0
Kalisat	0	0	0
Ledokombo	0	0	0
Sumberjambe	0	0	0
Sukowono	0	0	0
Jelbuk	0	0	0
Kaliwates	0	0	0
Sumbersari	0	0	0
Patrang	0	0	0
Kabupaten Jember	0	0	0

Sumber/Source: Dinas Tanaman Pangan , Hortikultura dan Perkebunan Kabupaten Jember/Departement of Crops, Horticulture and Plantation Service Regency of Jember

Tabel 5.2.81 Luas Panen, Rata-rata Produksi, dan Total Produksi Mawar Menurut Kecamatan di Kabupaten Jember, 2019
Harvested Area, Average Production and Total Production of Rose by Subdistrict in Jember Regency, 2019

Kecamatan Subdistrict	Luas Panen Area Harvesting (m ²)	Produktifitas (Tangkai/m ²) Productivity (Stalk/m ²)	Produksi (Tangkai) Production (Stalk)
(1)	(2)	(3)	(4)
Kencong	0	0	0
Gumukmas	0	0	0
Puger	0	0	0
Wuluhan	73	0.76	56
Ambulu	0	0	0
Tempurejo	100	0.97	97
Silo	72	1.49	107
Mayang	0	0	0
Mumbulsari	0	0	0
Jenggawah	0	0	0
Ajung	0	0	0
Rambipuji	0	0	0
Balung	0	0	0
Umbulsari	0	0	0
Semboro	0	0	0
Jombang	0	0	0
Sumberbaru	0	0	0
Tanggul	135	1.59	215
Bangsalsari	0	0	0
Panti	0	0	0
Sukorambi	26800	0.07	1923
Arjasa	0	0	0
Pakusari	0	0	0
Kalisat	0	0	0
Ledokombo	0	0	0
Sumberjambe	0	0	0
Sukowono	0	0	0
Jelbuk	0	0	0
Kaliwates	0	0	0
Sumpstersari	88	2.38	209
Patrang	24100	1.66	40000
Kabupaten Jember	51,368	0.83	42,607

Sumber/Source: Dinas Tanaman Pangan , Hortikultura dan Perkebunan Kabupaten Jember/Departement of Crops, Horticulture and Plantation Service Regency of Jember

Tabel
Table 5.2.82

Luas Panen, Rata-rata Produksi, dan Total Produksi Sedap Malam Menurut Kecamatan di Kabupaten Jember, 2019
Harvested Area, Average Production and Total Production of Tuberose Flower by Subdistrict in Jember Regency, 2019

Kecamatan Subdistrict	Luas Panen Area Harvesting (m ²)	Produktifitas (Tangkai/m ²) Productivity (Stalk/m ²)	Produksi (Tangkai) Production (Stalk)
(1)	(2)	(3)	(4)
Kencong	0	0	0
Gumukmas	0	0	0
Puger	0	0	0
Wuluhan	0	0	0
Ambulu	0	0	0
Tempurejo	0	0	0
Silo	0	0	0
Mayang	0	0	0
Mumbulsari	0	0	0
Jenggawah	0	0	0
Ajung	0	0	0
Rambipuji	0	0	0
Balung	0	0	0
Umbulsari	0	0	0
Semboro	0	0	0
Jombang	0	0	0
Sumberbaru	0	0	0
Tanggul	0	0	0
Bangsalsari	0	0	0
Panti	0	0	0
Sukorambi	0	0	0
Arjasa	0	0	0
Pakusari	0	0	0
Kalisat	0	0	0
Ledokombo	0	0	0
Sumberjambe	0	0	0
Sukowono	0	0	0
Jelbuk	0	0	0
Kaliwates	0	0	0
Sumbersari	0	0	0
Patrang	0	0	0
Kabupaten Jember	0	0	0

Sumber/Source: Dinas Tanaman Pangan, Hortikultura dan Perkebunan Kabupaten Jember/Departement of Crops, Horticulture and Plantation Service Regency of Jember

Tabel
Table 5.2.83

Luas Panen, Rata-rata Produksi, dan Total Produksi Melati Menurut Kecamatan di Kabupaten Jember, 2019
Harvested Area, Average Production and Total Production of Jasmine by Subdistrict in Jember Regency, 2019

Kecamatan Subdistrict	Luas Panen Area Harvesting (m ²)	Produktifitas (Tangkai/m ²) Productivity (Stalk/m ²)	Produksi (Tangkai) Production (Stalk)
(1)	(2)	(3)	(4)
Kencong	0	0	0
Gumukmas	0	0	0
Puger	0	0	28
Wuluhan	0	0	0
Ambulu	361	1.23	443
Tempurejo	200	0.10	20
Silo	61	0	92
Mayang	0	0	0
Mumbulsari	0	0	0
Jenggawah	0	0	0
Ajung	0	0	0
Rambipuji	0	0	0
Balung	13	0.54	7
Umbulsari	0	0	0
Semboro	0	0	0
Jombang	0	0	0
Sumberbaru	0	0	0
Tanggul	75	1.44	108
Bangsalsari	1600	0.01	12
Panti	0	0	0
Sukorambi	0	0	0
Arjasa	0	0	0
Pakusari	0	0	0
Kalisat	0	0	0
Ledokombo	0	0	0
Sumberjambe	0	0	0
Sukowono	0	0	0
Jelbuk	0	0	0
Kaliwates	0	0	0
Sumbersari	64	2.11	135
Patrang	13	28.15	366
Kabupaten Jember	2,387	0.51	1,211

Sumber/Source: Dinas Tanaman Pangan , Hortikultura dan Perkebunan Kabupaten Jember/Departement of Crops, Horticulture and Plantation Service Regency of Jember

Tabel
Table 5.2.84

Luas Panen, Rata-rata Produksi, dan Total Produksi Palem Menurut Kecamatan di Kabupaten Jember, 2019
Harvested Area, Average Production and Total Production of Palm by Subdistrict in Jember Regency, 2019

Kecamatan Subdistrict	Luas Panen Area Harvesting (m ²)	Produktifitas (Tangkai/m ²) Productivity (Stalk/m ²)	Produksi (Tangkai) Production (Stalk)
(1)	(2)	(3)	(4)
Kencong	0	0	0
Gumukmas	30000	1.17	35000
Puger	0	0	0
Wuluhan	0	0	0
Ambulu	0	0	0
Tempurejo	0	0	0
Silo	0	0	0
Mayang	0	0	0
Mumbulsari	0	0	0
Jenggawah	0	0	0
Ajung	0	0	0
Rambipuji	0	0	0
Balung	0	0	0
Umbulsari	0	0	0
Sembo	0	0	0
Jombang	0	0	0
Sumberbaru	0	0	0
Tanggul	0	0	0
Bangsalsari	0	0	0
Panti	0	0	0
Sukorambi	0	0	0
Arjasa	0	0	0
Pakusari	0	0	0
Kalisat	0	0	0
Ledokombo	0	0	0
Sumberjambe	0	0	0
Sukowono	0	0	0
Jelbuk	0	0	0
Kaliwates	0	0	0
Sumbersari	0	0	0
Patrang	0	0	0
Kabupaten Jember	30000	1.17	35000

Sumber/Source: Dinas Tanaman Pangan, Hortikultura dan Perkebunan Kabupaten Jember/Departement of Crops, Horticulture and Plantation Service Regency of Jember

Tabel
Table 5.2.85

Luas Panen, Rata-rata Produksi, dan Total Produksi Aglonema Menurut Kecamatan di Kabupaten Jember, 2019
Harvested Area, Average Production and Total Production of Aglonema by Subdistrict in Jember Regency, 2019

Kecamatan Subdistrict	Luas Panen Area Harvesting (m ²)	Produktifitas (Tangkai/m ²) Productivity (Stalk/m ²)	Produksi (Tangkai) Production (Stalk)
(1)	(2)	(3)	(4)
Kencong	0	0	0
Gumukmas	0	0	0
Puger	0	0	0
Wuluhan	0	0	0
Ambulu	0	0	0
Tempurejo	0	0	0
Silo	0	0	0
Mayang	0	0	0
Mumbulsari	0	0	0
Jenggawah	0	0	0
Ajung	0	0	0
Rambipuji	0	0	0
Balung	0	0	0
Umbulsari	0	0	0
Semboro	0	0	0
Jombang	0	0	0
Sumberbaru	0	0	0
Tanggul	0	0	0
Bangsalsari	0	0	0
Panti	0	0	0
Sukorambi	0	0	0
Arjasa	0	0	0
Pakusari	0	0	0
Kalisat	0	0	0
Ledokombo	0	0	0
Sumberjambe	0	0	0
Sukowono	0	0	0
Jelbuk	0	0	0
Kaliwates	0	0	0
Sumbersari	0	0	0
Patrang	0	0	0
Kabupaten Jember	0	0	0

Sumber/Source: Dinas Tanaman Pangan , Hortikultura dan Perkebunan Kabupaten Jember/Departement of Crops, Horticulture and Plantation Service Regency of Jember

Tabel
Table 5.2.86

Luas Panen, Rata-rata Produksi, dan Total Produksi Adenium Menurut Kecamatan di Kabupaten Jember, 2019
Harvested Area, Average Production and Total Production of Adenium by Subdistrict in Jember Regency, 2019

Kecamatan Subdistrict	Luas Panen Area Harvesting (m ²)	Produktifitas (Tangkai/m ²) Productivity (Stalk/m ²)	Produksi (Tangkai) Production (Stalk)
(1)	(2)	(3)	(4)
Kencong	0	0	0
Gumukmas	0	0	0
Puger	0	0	0
Wuluh	0	0	0
Ambulu	60	1	60
Tempurejo	0	0	0
Silo	0	0	0
Mayang	0	0	0
Mumbulsari	0	0	0
Jenggawah	0	0	0
Ajung	0	0	0
Rambipuji	0	0	0
Balung	0	0	0
Umbulsari	0	0	0
Semoro	0	0	0
Jombang	0	0	0
Sumberbaru	0	0	0
Tanggul	0	0	0
Bangsalsari	0	0	0
Panti	0	0	0
Sukorambi	0	0	0
Arjasa	0	0	0
Pakusari	0	0	0
Kalisat	0	0	0
Ledokombo	0	0	0
Sumberjambe	0	0	0
Sukowono	0	0	0
Jelbuk	0	0	0
Kaliwates	0	0	0
Sumbersari	38	1.68	64
Patrang	6	3.33	20
Kabupaten Jember	104	1.38	144

Sumber/Source: Dinas Tanaman Pangan, Hortikultura dan Perkebunan Kabupaten Jember/Departement of Crops, Horticulture and Plantation Service Regency of Jember

Tabel
Table 5.2.87

Luas Panen, Rata-rata Produksi, dan Total Produksi Euphorbia Menurut Kecamatan di Kabupaten Jember, 2019
Harvested Area, Average Production and Total Production of Euphorbia by Subdistrict in Jember Regency, 2019

Kecamatan Subdistrict	Luas Panen Area Harvesting (m ²)	Produktifitas (Tangkai/m ²) Productivity (Stalk/m ²)	Produksi (Tangkai) Production (Stalk)
(1)	(2)	(3)	(4)
Kencong	0	0	0
Gumukmas	0	0	0
Puger	0	0	0
Wuluhan	0	0	0
Ambulu	1400	1	1400
Tempurejo	0	0	0
Silo	0	0	0
Mayang	0	0	0
Mumbulsari	0	0	0
Jenggawah	0	0	0
Ajung	0	0	0
Rambipuji	0	0	0
Balung	0	0	0
Umbulsari	0	0	0
Semboro	0	0	0
Jombang	0	0	0
Sumberbaru	0	0	0
Tanggul	0	0	0
Bangsalsari	0	0	0
Panti	0	0	0
Sukorambi	0	0	0
Arjasa	0	0	0
Pakusari	0	0	0
Kalisat	0	0	0
Ledokombo	0	0	0
Sumberjambe	0	0	0
Sukowono	0	0	0
Jelbuk	0	0	0
Kaliwates	0	0	0
Sumbersari	0	0	0
Patrang	4	2.5	10
Kabupaten Jember	1404	1.00	1,410

Sumber/Source: Dinas Tanaman Pangan , Hortikultura dan Perkebunan Kabupaten Jember/Departement of Crops, Horticulture and Plantation Service Regency of Jember

Tabel
Table 5.2.88

Luas Panen, Rata-rata Produksi, dan Total Produksi Sansievera Menurut Kecamatan di Kabupaten Jember, 2019
Harvested Area, Average Production and Total Production of Sansievera by Subdistrict in Jember Regency, 2019

Kecamatan Subdistrict	Luas Panen Area Harvesting (m ²)	Produktifitas (Tangkai/m ²) Productivity (Stalk/m ²)	Produksi (Tangkai) Production (Stalk)
(1)	(2)	(3)	(4)
Kencong	0	0	0
Gumukmas	0	0	0
Puger	0	0	0
Wuluhan	0	0	0
Ambulu	59	1	59
Tempurejo	0	0	0
Silo	0	0	0
Mayang	0	0	0
Mumbulsari	0	0	0
Jenggawah	0	0	0
Ajung	0	0	0
Rambipuji	0	0	0
Balung	0	0	0
Umbulsari	0	0	0
Semboro	0	0	0
Jombang	0	0	0
Sumberbaru	0	0	0
Tanggul	0	0	0
Bangsalsari	0	0	0
Panti	0	0	0
Sukorambi	0	0	0
Arjasa	0	0	0
Pakusari	0	0	0
Kalisat	0	0	0
Ledokombo	0	0	0
Sumberjambe	0	0	0
Sukowono	0	0	0
Jelbuk	0	0	0
Kaliwates	0	0	0
Sumbersari	23	0.8	67
Patrang	4	2	18
Kabupaten Jember	86	1.67	144

Sumber/Source: Dinas Tanaman Pangan, Hortikultura dan Perkebunan Kabupaten Jember/Departement of Crops, Horticulture and Plantation Service Regency of Jember

Tabel
Table 5.2.89

Luas Panen, Rata-rata Produksi, dan Total Produksi Anthurium Daun Menurut Kecamatan di Kabupaten Jember, 2019
Harvested Area, Average Production and Total Production of Anthurium Leaf by Subdistrict in Jember Regency, 2019

Kecamatan Subdistrict	Luas Panen Area Harvesting (m ²)	Produktifitas (Tangkai/m ²) Productivity (Stalk/m ²)	Produksi (Tangkai) Production (Stalk)
(1)	(2)	(3)	(4)
Kencong	0	0	0
Gumukmas	0	0	0
Puger	0	0	0
Wuluhan	0	0	0
Ambulu	0	0	0
Tempurejo	0	0	0
Silo	0	0	0
Mayang	0	0	0
Mumbulsari	0	0	0
Jenggawah	0	0	0
Ajung	0	0	0
Rambipuji	0	0	0
Balung	0	0	0
Umbulsari	0	0	0
Semboro	0	0	0
Jombang	0	0	0
Sumberbaru	0	0	0
Tanggul	0	0	0
Bangsalsari	0	0	0
Panti	0	0	0
Sukorambi	0	0	0
Arjasa	0	0	0
Pakusari	0	0	0
Kalisat	0	0	0
Ledokombo	0	0	0
Sumberjambe	0	0	0
Sukowono	0	0	0
Jelbuk	0	0	0
Kaliwates	0	0	0
Sumbersari	0	0	0
Patrang	0	0	0
Kabupaten Jember	0	0	0

Sumber/Source: Dinas Tanaman Pangan , Hortikultura dan Perkebunan Kabupaten Jember/Departement of Crops, Horticulture and Plantation Service Regency of Jember

5.3 PERKEBUNAN ESTATE CROPS

Tabel 5.3.1 **Luas Areal Tanaman Perkebunan Menurut Kecamatan dan Jenis Tanaman (ha), 2018 dan 2019**
Planted Area of Estate Crops by Subdistrict and Type of Crops (ha), 2018 dan 2019

Kecamatan Subdistrict	Kelapa Sawit Oil Palm		Kelapa Coconut		Karet Rubber		Kopi Coffee	
	2018	2019	2018	2019	2018	2019	2018	2019
(1)	(2)	(3)	(4)	(5)	(6)	(7)	(8)	(9)
Kencong	-	-	359.09	13.70	-	-	-	-
Gumukmas	-	-	715.87	76.00	-	-	-	-
Puger	-	-	895.54	75.49	-	-	-	-
Wuluhan	-	-	1 310,20	1286.00	-	-	-	-
Ambulu	-	-	962.57	713.00	-	-	-	-
Tempurejo	-	-	1 179,48	377.51	-	-	4.07	30.00
Silo	-	-	510.19	427.00	-	-	1881.59	2133.00
Mayang	-	-	571.76	504.00	-	-	20.36	91.00
Mumbulsari	-	-	460.86	357.60	-	-	10.3	50.00
Jenggawah	-	-	739.73	39.83	-	-	-	-
Ajung	-	-	243.3	23.50	-	-	-	-
Rambipuji	-	-	399.29	25.00	-	-	-	-
Balung	-	-	300.33	25.00	-	-	-	-
Umbulsari	-	-	612.47	53.71	-	-	-	-
Semboro	-	-	102.08	63.00	-	-	-	-
Jombang	-	-	116.69	40.00	-	-	-	-
Sumberbaru	-	-	339.59	371.90	-	-	162.58	1535.90
Tanggul	-	-	280.25	201.50	-	-	265.94	416.00
Bangsalsari	-	-	630.05	69.87	-	-	72.6	870.00
Panti	-	-	141.33	53.06	-	-	628.95	234.00
Sukorambi	-	-	147.92	75.00	-	-	-	215.00
Arjasa	-	-	233.73	168.86	-	-	25.69	324.60
Pakusari	-	-	159.25	156.25	-	-	-	2.80
Kalisat	-	-	225.8	244.00	-	-	3.62	-
Ledokombo	-	-	447.32	159.00	-	-	8.23	66.28
Sumberjambe	-	-	188.54	148.78	-	4.00	9	213.50
Sukowono	-	-	275.28	263.19	-	-	-	-
Jelbuk	-	-	234.47	228.00	-	-	24.66	381.00
Kaliwates	-	-	50.79	33.48	-	-	-	1.00
Sumbersari	-	-	53.56	54.82	-	-	-	-
Patrang	-	-	222.87	121.69	-	-	31.94	65.00
Kabupaten Jember	-	-	13 110,20	6449.74	-	4.00	3 149,53	6629.08

Lanjutan Tabel/Continued Table 5.3.1

Kecamatan Subdistrict	Kakao Cocoa		Tebu Sugar cane		Teh Tea		Tembakau Tobacco	
	2018	2019	2018	2019	2018	2019	2018	2019
(1)	(2)	(3)	(4)	(5)	(6)	(7)	(8)	(9)
Kencong	4	3.96	-	157	-	-	-	-
Gumukmas	-	-	-	69	-	-	-	-
Puger	-	-	-	60	-	-	438	410
Wuluhan	10.66	5.80	-	23	-	-	1 182,00	1194
Ambulu	0.99	-	-	0	-	-	829	900
Tempurejo	-	-	-	7	-	-	-	-
Silo	25.82	-	-	13	-	-	167	22
Mayang	5.94	-	-	31	-	-	113	248
Mumbulsari	-	-	-	80	-	-	-	158
Jenggawah	-	-	-	20.8	-	-	264	50
Ajung	-	-	-	0	-	-	-	5
Rambipuji	-	-	-	0	-	-	249	253
Balung	-	-	-	42	-	-	-	338
Umbulsari	-	-	-	229	-	-	-	-
Semboro	25.07	25.07	-	459.69	-	-	-	-
Jombang	7.13	-	-	233	-	-	-	-
Sumberbaru	-	-	-	1486.14	-	-	-	-
Tanggul	-	-	-	708	-	-	-	-
Bangsalsari	-	-	285	176.09	-	-	7	5
Panti	-	-	-	45	-	-	-	-
Sukorambi	-	-	-	38.32	-	-	0.5	52
Arjasa	-	-	-	27.99	-	-	96.25	215
Pakusari	-	0.20	-	46.8	-	-	1 168,53	1245
Kalisat	12.96	-	-	47.3	-	-	2 350,00	2587
Ledokombo	36.63	34.46	-	4	-	-	683	723
Sumberjambe	-	6.00	-	289.2	-	-	545	869
Sukowono	-	-	-	0	-	-	1 345,00	2287
Jelbuk	-	6.00	-	12	-	-	329	685
Kaliwates	-	-	-	0	-	-	0.55	8.55
Sumbersari	-	-	-	0	-	-	370.5	424
Patrang	80.28	4.50	-	5.7	-	-	-	463
Kabupaten Jember	209.48	85.99	285	4311.03	-	-	10 137,33	12279.05

Sumber/Source: Dinas Tanaman Pangan , Hortikultura dan Perkebunan Kabupaten Jember/Departement of Crops, Horticulture and Plantation Service Regency of Jember

Tabel
Table 5.3.2

Produksi Perkebunan Menurut Kecamatan dan Jenis Tanaman (ton), 2018 dan 2019
Production of Estate by Subdistrict and Type of Crops (ton), 2018 and 2019

Kecamatan Subdistrict	Kelapa Sawit Oil Palm		Kelapa Coconut		Karet Rubber		Kopi Coffee	
	2018	2019	2018	2019	2018	2019	2018	2019
(1)	(2)	(3)	(4)	(5)	(6)	(7)	(8)	(9)
Kencong	-	-	50.42	60000	-	-	-	-
Gumukmas	-	-	88.87	570000	-	-	-	-
Puger	-	-	119.84	307500	-	-	-	-
Wuluhan	-	-	140.18	6337500	-	-	-	-
Ambulu	-	-	86.43	4012500	-	-	-	-
Tempurejo	-	-	99.27	2548125	-	-	3.256	51
Silo	-	-	57.47	1197075	-	-	793.947	788.58
Mayang	-	-	67.01	3285000	-	-	4.768	25.86
Mumbulsari	-	-	57.82	1348500	-	-	2.296	50
Jenggawah	-	-	81.68	227400	-	-	-	-
Ajung	-	-	17.97	131250	-	-	-	-
Rambipuji	-	-	45.44	142500	-	-	-	-
Balung	-	-	29.95	135000	-	-	-	-
Umbulsari	-	-	61.15	372000	-	-	-	-
Semoro	-	-	11.96	472500	-	-	-	-
Jombang	-	-	16.28	247500	-	-	-	-
Sumberbaru	-	-	36.25	2069250	-	-	66.23	1064.85
Tanggul	-	-	33.87	780000	-	-	218.007	409.02
Bangsalsari	-	-	64.00	397500	-	-	37.152	997
Panti	-	-	16.91	249150	-	-	160.929	197.74
Sukorambi	-	-	15.15	352500	-	-	-	179
Arjasa	-	-	24.47	1066500	-	-	3.672	162.3
Pakusari	-	-	23.21	534750	-	-	-	1.8
Kalisat	-	-	15.15	1522500	-	-	2.408	-
Ledokombo	-	-	58.51	990000	-	-	5.49	18.5
Sumberjambe	-	-	14.09	771600	-	-	4.266	108.5
Sukowono	-	-	22.18	590850	-	-	-	-
Jelbuk	-	-	18.33	952500	-	-	9.904	0.6
Kaliwates	-	-	5.20	130050	-	-	-	-
Sumbersari	-	-	7.81	37500	-	-	-	-
Patrang	-	-	25.59	684600	-	-	11.28	875.85
Kabupaten Jember	-	-	1412.44	32523600	-	-	1323.605	4930.6

Lanjutan Tabel/Continued Table 5.3.2

Kecamatan Subdistrict	Kakao Cocoa		Tebu Sugar cane		Teh Tea		Tembakau Tobacco	
	2018	2019	2018	2019	2018	2019	2018	2019
(1)	(2)	(3)	(4)	(5)	(6)	(7)	(8)	(9)
Kencong	-	1.5	-	18.84	-	-	-	-
Gumukmas	-	-	-	8.28	-	-	-	-
Puger	-	-	-	5.03	-	-	95	76.075
Wuluhan	0.135	7.25	-	1.84	-	-	235.89	218.19
Ambulu	-	-	-	-	-	-	167.12	144
Tempurejo	-	-	-	0.595	-	-	-	-
Silo	2.054	-	-	0.845	-	-	25.05	3.52
Mayang	0	-	-	2.48	-	-	16.95	32.24
Mumbulsari	-	-	-	6.56	-	-	-	31.6
Jenggawah	-	-	-	0.5576	-	-	47.93	8.5
Ajung	-	-	-	-	-	-	-	0.8
Rambipuji	-	-	-	-	-	-	54.78	45.54
Balung	-	-	-	3.447	-	-	-	60.84
Umbulsari	-	-	-	2.748	-	-	-	-
Semboro	0.018	0.38	-	47.4442	-	-	-	-
Jombang	0.079	-	-	25.255	-	-	-	-
Sumberbaru	-	-	-	117.402075	-	-	-	-
Tanggul	-	-	-	48.445	-	-	-	-
Bangsalsari	-	-	25.505	16.81	-	-	1.05	0.65
Panti	-	-	-	2.21	-	-	-	-
Sukorambi	-	-	-	3.0656	-	-	0.06	0.8
Arjasa	-	-	-	1.9912	-	-	14.438	37.89
Pakusari	-	0.2	-	2.808	-	-	175.28	161.85
Kalisat	0.006	-	-	3.276	-	-	352.5	413.92
Ledokombo	0.174	-	-	0.26	-	-	102.45	108.45
Sumberjambe	-	-	-	18.783	-	-	81.75	104.28
Sukowono	-	-	-	-	-	-	201.75	267.12
Jelbuk	-	7.5	-	0.66	-	-	37.15	148.23
Kaliwates	-	-	-	-	-	-	0.083	1.026
Sumbersari	-	-	-	-	-	-	60.055	63.6
Patrang	0.43	-	-	0.451	-	-	-	3.445
Kabupaten Jember	2.895	16.83	25.505	340.083675	-	-	1669.286	1932.566

Sumber/Source: Dinas Tanaman Pangan, Hortikultura dan Perkebunan Kabupaten Jember/Departement of Crops, Horticulture and Plantation Service Regency of Jember

Tabel
Table 5.3.3

Luas Panen, Rata-rata Produksi, dan Total Produksi Kristal Tebu Menurut Kecamatan di Kabupaten Jember, 2019
Harvested Area, Average Production and Total Production of Sugar Cane by Subdistrict in Jember Regency, 2019

Kecamatan Subdistrict	Luas Panen Area Harvesting (Ha)	Produktifitas (kw/Ha)	Produksi Production (kw)
(1)	(2)	(3)	(4)
Kencong	157	-	18840
Gumukmas	69	20.01	8280
Puger	60	0.08	5030
Wuluh	23	-	1840
Ambulu	0	-	0
Tempurejo	7	85	595
Silo	13	-	845
Mayang	31	-	2480
Mumbulsari	80	82	6560
Jenggawah	20.8	82	557.6
Ajung	0	-	0
Rambipuji	0	-	0
Balug	42	82	3447
Umbulsari	229	120	2748
Semboro	459.69	115	47444.2
Jombang	233	110	25255
Sumberbaru	1486.14	79.2	117402.075
Tanggul	708	46.33	48445
Bangsalsari	176.09	60.2	16810
Panti	45	-	2210
Sukorambi	38.32	120	3065.6
Arjasa	27.99	-	1991.2
Pakusari	46.8	-	2808
Kalisat	47.3	-	3276
Ledokombo	4	-	260
Sumberjambe	289.2	65	18783
Sukowono	0	-	0
Jelbuk	12	-	660
Kaliwates	0	-	0
Sumbersari	0	-	0
Patrang	5.7	-	451
Kabupaten Jember	4311.03	78.89	340,083.68

Sumber/Source: Dinas Tanaman Pangan, Hortikultura dan Perkebunan Kabupaten Jember/Departement of Crops, Horticulture and Plantation Service Regency of Jember

Tabel
Table 5.3.4

Luas Panen, Rata-rata Produksi, dan Total Produksi Tembakau Na Oogst Menurut Kecamatan di Kabupaten Jember, 2019
Harvested Area, Average Production and Total Production of Na Oogst Tobacco by Subdistrict in Jember Regency, 2019

Kecamatan Subdistrict	Luas Panen Area Harvesting (Ha)	Produktifitas Productivity (kw/Ha)	Produksi Production (kw)
(1)	(2)	(3)	(4)
Kencong	0	0	0
Gumukmas	0	0	0
Puger	484	1.2	580.8
Wuluhan	644	2.2	1416.8
Ambulu	792	1.8	1425.6
Tempurejo	40	1.8	72
Silo	0	0	0
Mayang	0	0	0
Mumbulsari	0	0	0
Jenggawah	0	0	0
Ajung	0	0	0
Rambipuji	253	1.7	430.1
Balung	24	1.6	38.4
Umbulsari	0	0	0
Semboro	0	0	0
Jombang	0	0	0
Sumberbaru	0	0	0
Tanggul	0	0	0
Bangsalsari	5	1.8	9
Panti	0	0	0
Sukorambi	0	0	0
Arjasa	0	0	0
Pakusari	0	0	0
Kalisat	0	0	0
Ledokombo	0	0	0
Sumberjambe	0	0	0
Sukowono	0	0	0
Jelbuk	0	0	0
Kaliwates	0	0	0
Sumbersari	0	0	0
Patrang	0	0	0
Kabupaten Jember	2242	1.77	3972.7

Sumber/Source: Dinas Tanaman Pangan , Hortikultura dan Perkebunan Kabupaten Jember/Departement of Crops, Horticulture and Plantation Service Regency of Jember

Tabel
Table 5.3.5

Luas Panen, Rata-rata Produksi, dan Total Produksi Tembakau Voor Oogst Kasturi Menurut Kecamatan di Kabupaten Jember, 2019
Harvested Area, Average Production and Total Production of Voor Oogst Tobacco by Subdistrict in Jember Regency, 2019

Kecamatan Subdistrict	Luas Panen Area Harvesting (Ha)	Produktifitas Productivity (kw/Ha)	Produksi Production (kw)
(1)	(2)	(3)	(4)
Kencong	0	0	0
Gumukmas	0	0	0
Puger	16	2.50	40.0
Wuluhan	327	1.90	621.3
Ambulu	900	1.60	1440
Tempurejo	-	0.00	-
Silo	22	1.60	35.2
Mayang	248	1.30	322.4
Mumbulsari	158	2.00	316
Jenggawah	50	1.70	85
Ajung	5	1.6	8
Rambipuji	0	0	0
Balung	0	0	0
Umbulsari	0	0	0
Semboro	0	0	0
Jombang	0	0	0
Sumberbaru	0	0	0
Tanggul	0	0	0
Bangsalsari	5	1.30	6.5
Panti	0	0	0
Sukorambi	5	1.60	8
Arjasa	215	1.50	322.5
Pakusari	1245	1.30	1618.5
Kalisat	2587	1.60	4139.2
Ledokombo	723	1.50	1084.5
Sumberjambe	869	1.20	1042.8
Sukowono	1908	1.40	2671.2
Jelbuk	685	1.50	1027.5
Kaliwates	8.55	1.20	10.26
Sumbersari	424	1.50	636
Patrang	26.5	1.30	34.45
Kabupaten Jember	10,427.05	1.48	15,469.31

Sumber/Source: Dinas Tanaman Pangan , Hortikultura dan Perkebunan Kabupaten Jember/Departement of Crops, Horticulture and Plantation Service Regency of Jember

Tabel
Table 5.3.6

Luas Panen, Rata-rata Produksi, dan Total Produksi Tembakau Voor Oogst Rajang Menurut Kecamatan di Kabupaten Jember, 2019
Harvested Area, Average Production and Total Production of Cut Voor Oogst Tobacco by Subdistrict in Jember Regency, 2019

Kecamatan Subdistrict	Luas Panen Area Harvesting (Ha)	Produktifitas Productivity (kw/Ha)	Produksi Production (kw)
(1)	(2)	(3)	(4)
Kencong	-	0	-
Gumukmas	-	0	-
Puger	10.5	1.1	11.55
Wuluhan	-	0	-
Ambulu	-	0	-
Tempurejo	-	0	-
Silo	-	0	-
Mayang	-	0	-
Mumbulsari	-	0	-
Jenggawah	-	0	-
Ajung	-	0	-
Rambipuji	-	0	-
Balung	-	0	-
Umbulsari	-	0	-
Semboro	-	0	-
Jombang	-	0	-
Sumberbaru	-	0	-
Tanggul	-	0	-
Bangsalsari	-	0	-
Panti	-	0	-
Sukorambi	-	0	-
Arjasa	47	1.2	56.4
Pakusari	-	0	-
Kalisat	-	0	-
Ledokombo	-	0	-
Sumberjambe	-	0	-
Sukowono	-	0	-
Jelbuk	379	1.2	454.8
Kaliwates	-	0	-
Sumbersari	-	0	-
Patrang	-	0	-
Kabupaten Jember	436.5	1.20	522.75

Sumber/Source: Dinas Tanaman Pangan , Hortikultura dan Perkebunan Kabupaten Jember/Departement of Crops, Horticulture and Plantation Service Regency of Jember

Tabel
Table 5.3.7

Luas Panen, Rata-rata Produksi, dan Total Produksi Tembakau Voor Oogst White Burley Menurut Kecamatan di Kabupaten Jember, 2019
Harvested Area, Average Production and Total Production of White Burley Voor Oogst Tobacco by Subdistrict in Jember Regency, 2019

Kecamatan Subdistrict	Luas Panen Area Harvesting (Ha)	Produktifitas Productivity (kw/Ha)	Produksi Production (kw)
(1)	(2)	(3)	(4)
Kencong	0	0	0
Gumukmas	0	0	0
Puger	0	0	0
Wuluhan	0	0	0
Ambulu	0	0	0
Tempurejo	0	0	0
Silo	0	0	0
Mayang	0	0	0
Mumbulsari	0	0	0
Jenggawah	0	0	0
Ajung	0	0	0
Rambipuji	0	0	0
Balung	0	0	0
Umbulsari	0	0	0
Semboro	0	0	0
Jombang	0	0	0
Sumberbaru	0	0	0
Tanggul	0	0	0
Bangsalsari	0	0	0
Panti	0	0	0
Sukorambi	0	0	0
Arjasa	0	0	0
Pakusari	0	0	0
Kalisat	0	0	0
Ledokombo	0	0	0
Sumberjambe	0	0	0
Sukowono	0	0	0
Jelbuk	0	0	0
Kaliwates	0	0	0
Sumbersari	0	0	0
Patrang	0	0	0
Kabupaten Jember	0	0	0

Sumber/Source: Dinas Tanaman Pangan, Hortikultura dan Perkebunan Kabupaten Jember/Departement of Crops, Horticulture and Plantation Service Regency of Jember

Tabel
Table 5.3.8

Luas Panen, Rata-rata Produksi, dan Total Produksi Tembakau Na Oogst Tradisional Menurut Kecamatan di Kabupaten Jember, 2019
Harvested Area, Average Production and Total Production of Conventional Na Oogst Tobacco by Subdistrict in Jember Regency, 2019

Kecamatan Subdistrict	Luas Panen Area Harvesting (Ha)	Produktifitas Productivity (kw/Ha)	Produksi Production (kw)
(1)	(2)	(3)	(4)
Kencong	-	0	-
Gumukmas	-	0	-
Puger	394	1.8	709.2
Wuluhan	867	1.8	1560.6
Ambulu	-	0	-
Tempurejo	-	0	-
Silo	-	0	-
Mayang	-	0	-
Mumbulsari	-	0	-
Jenggawah	-	0	-
Ajung	-	0	-
Rambipuji	253	1.8	455.4
Balung	338	1.8	608.4
Umbulsari	-	0	-
Semboro	-	0	-
Jombang	-	0	-
Sumberbaru	-	0	-
Tanggul	-	0	-
Bangsalsari	-	0	-
Panti	-	0	-
Sukorambi	-	0	-
Arjasa	-	0	-
Pakusari	-	0	-
Kalisat	-	0	-
Ledokombo	-	0	-
Sumberjambe	-	0	-
Sukowono	-	0	-
Jelbuk	-	0	-
Kaliwates	-	0	-
Sumbersari	-	0	-
Patrang	-	0	-
Kabupaten Jember	1852	1.8	3333.6

Sumber/Source: Dinas Tanaman Pangan , Hortikultura dan Perkebunan Kabupaten Jember/Departement of Crops, Horticulture and Plantation Service Regency of Jember

Tabel
Table 5.3.9

Luas Panen, Rata-rata Produksi, dan Total Produksi Kelapa Menurut Kecamatan di Kabupaten Jember, 2019
Harvested Area, Average Production and Total Production of Coconut by Subdistrict in Jember Regency, 2019

Kecamatan Subdistrict	Luas Panen Area Harvesting (Ha)				Produktifitas Productivity (kw/Ha)	Produksi Production (kw)
	TBM	TM	TT / TR	Jumlah Total		
(1)	(2)	(3)	(4)	(5)	(6)	(7)
Kencong	4	8	1.7	13.7	7500	60000
Gumukmas	11	76	10	76	7500	570000
Puger	25.12	41	9.37	75.49	7500	307500
Wuluhan	340	845	101	1286	7500	6337500
Ambulu	178	535	0	713	7500	4012500
Tempurejo	18.88	339.75	18.88	377.51	7500	2548125
Silo	251.29	159.61	16.1	427	7500	1197075
Mayang	38	438	28	504	7500	3285000
Mumbulsari	35	179.8	142.8	357.6	7500	1348500
Jenggawah	4.9	30.32	4.61	39.83	7500	227400
Ajung	6	17.5	0	23.5	7500	131250
Rambipuji	4	19	2	25	7500	142500
Balung	4	18	3	25	7500	135000
Umbulsari	4.112	49.6	0	53.712	7500	372000
Sembo	11.88	63	23.24	63	7500	472500
Jombang	2	33	5	40	7500	247500
Sumberbaru	89	275.9	7	371.9	7500	2069250
Tanggul	78	104	19.5	201.5	7500	780000
Bangsalsari	13.5	53	3.37	69.87	7500	397500
Panti	13.92	33.22	5.92	53.06	7500	249150
Sukorambi	15	47	13	75	7500	352500
Arjasa	17.77	142.2	8.89	168.86	7500	1066500
Pakusari	1.29	71.3	83.66	156.25	7500	534750
Kalisat	24	203	17	244	7500	1522500
Ledokombo	21.5	132	5.75	159	7500	990000
Sumberjambe	31.02	102.88	14.88	148.78	7500	771600
Sukowono	86.24	78.78	98.17	263.19	7500	590850
Jelbuk	95	127	6	228	7500	952500
Kaliwates	12.11	17.34	4.03	33.48	7500	130050
Sumbersari	1.12	5	48.7	54.82	7500	37500
Patrang	22.81	91.28	7.6	121.69	7500	684600
Kabupaten Jember	1438.962	4336.48	703.42	6449.742	232500	32,523,600

Sumber/Source: Dinas Tanaman Pangan, Hortikultura dan Perkebunan Kabupaten Jember/Departement of Crops, Horticulture and Plantation Service Regency of Jember

Tabel
Table 5.3.10

Luas Panen, Rata-rata Produksi, dan Total Produksi Kopi Menurut Kecamatan di Kabupaten Jember, 2019
Harvested Area, Average Production and Total Production of Coffee by Subdistrict in Jember Regency, 2019

Kecamatan Subdistrict	Luas Panen Area Harvesting (Ha)				Produktifitas Productivity (kw/Ha)	Produksi Production (kw)
	TBM	TM	TT / TR	Jumlah Total		
(1)	(2)	(3)	(4)	(5)	(6)	(7)
Kencong	0	0	0	0	0	0
Gumukmas	0	0	0	0	0	0
Puger	0	0	0	0	0	0
Wuluhan	0	0	0	0	0	0
Ambulu	0	0	0	0	0	0
Tempurejo	0	30	0	30	1700	51
Silo	239.14	1314.3	579.56	2133	600	788.58
Mayang	37	43	11	91	601.3953488	25.86
Mumbulsari	0	50	0	50	1000	50
Jenggawah	0	0	0	0	0	0
Ajung	0	0	0	0	0	0
Rambipuji	0	0	0	0	0	0
Balung	0	0	0	0	0	0
Umbulsari	0	0	0	0	0	0
Semboro	0	0	0	0	0	0
Jombang	0	0	0	0	0	0
Sumberbaru	34	1499.4	2.5	1535.9	710.1840736	1064.85
Tanggul	163	253	0	416	1616.679842	409.02
Bangsalsari	50	808	12	870	1233.910891	997
Panti	0	210.6	23.4	234	938.9363723	197.74
Sukorambi	24	157	34	215	1140.127389	179
Arjasa	0	324.6	0	324.6	500	162.3
Pakusari	0	2.8	0	2.8	642.8571429	1.8
Kalisat	0	0	0	0	0	0
Ledokombo	17.35	30.83	18.1	66.28	600.0648719	18.5
Sumberjambe	26.4	175.1	12	213.5	619.6459166	108.5
Sukowono	0	0	0	0	0	0
Jelbuk	270	108	3	381	0.6	64.8
Kaliwates	1	0	0	1	0	0
Sumbersari	0	0	0	0	0	0
Patrang	0	65	0	65	875.8461538	56.93
Kabupaten Jember	861.89	5071.63	695.56	6629.08	12780.248	4175.88

Sumber/Source: Dinas Tanaman Pangan, Hortikultura dan Perkebunan Kabupaten Jember/Departement of Crops, Horticulture and Plantation Service Regency of Jember

Tabel
Table 5.3.11

Luas Panen, Rata-rata Produksi, dan Total Produksi Lada Menurut Kecamatan di Kabupaten Jember, 2019
Harvested Area, Average Production and Total Production of Pepper by Subdistrict in Jember Regency, 2019

Kecamatan Subdistrict	Luas Panen Area Harvesting (Ha)				Produktifitas Productivity (kw/Ha)	Produksi Production (kw)
	TBM	TM	TT / TR	Jumlah Total		
(1)	(2)	(3)	(4)	(5)	(6)	(7)
Kencong	0	0	0	0	0	0
Gumukmas	0	0	0	0	0	0
Puger	0	0	0	0	0	0
Wuluhan	0	0	0	0	0	0
Ambulu	0	0	0	0	0	0
Tempurejo	0	0	0	0	0	0
Silo	0	0	0	0	0	0
Mayang	0	0	0	0	0	0
Mumbulsari	0	0	0	0	0	0
Jenggawah	0	0	0	0	0	0
Ajung	0	0	0	0	0	0
Rambipuji	0	0	0	0	0	0
Balung	0	0	0	0	0	0
Umbulsari	0	0	0	0	0	0
Sembo	0	0	0	0	0	0
Jombang	0	0	0	0	0	0
Sumberbaru	0	0	0	0	0	0
Tanggul	0	0	0	0	0	0
Bangsalsari	0	0	0	0	0	0
Panti	0	0	0	0	0	0
Sukorambi	0	0	0	0	0	0
Arjasa	0	0	0	0	0	0
Pakusari	0	0	0	0	0	0
Kalisat	0	0	0	0	0	0
Ledokombo	0	0	0	0	0	0
Sumberjambe	0	0	0	0	0	0
Sukowono	0	0	0	0	0	0
Jelbuk	0	0	0	0	0	0
Kaliwates	0	0	0	0	0	0
Sumbersari	0	0	0	0	0	0
Patrang	0	0	0	0	0	0
Kabupaten Jember	0	0	0	0	0	0

Sumber/Source: Dinas Tanaman Pangan , Hortikultura dan Perkebunan Kabupaten Jember/Departement of Crops, Horticulture and Plantation Service Regency of Jember

Tabel
Table 5.3.12

Luas Panen, Rata-rata Produksi, dan Total Produksi Cengkeh Menurut Kecamatan di Kabupaten Jember, 2019
Harvested Area, Average Production and Total Production of Clove by Subdistrict in Jember Regency, 2019

Kecamatan Subdistrict	Luas Panen Area Harvesting (Ha)				Produktifitas Productivity (kw/Ha)	Produksi Production (kw)
	TBM	TM	TT / TR	Jumlah Total		
(1)	(2)	(3)	(4)	(5)	(6)	(7)
Kencong	0	0	0	0	0	0
Gumukmas	0	0	0	0	0	0
Puger	0	0	0	0	0	0
Wuluhan	0	0	0	0	0	0
Ambulu	0	0	0	0	0	0
Tempurejo	0	0	0	0	0	0
Silo	0	0	0	0	0	0
Mayang	0	0	0	0	0	0
Mumbulsari	0	0	0	0	0	0
Jenggawah	0	0	0	0	0	0
Ajung	0	0	0	0	0	0
Rambipuji	0	0	0	0	0	0
Balung	0	0	0	0	0	0
Umbulsari	0	0	0	0	0	0
Semboro	0	0	0	0	0	0
Jombang	0	0	0	0	0	0
Sumberbaru	0	0	0	0	0	0
Tanggul	0	0	0	0	0	0
Bangsalsari	0	0	0	0	0	0
Panti	0	0.25	0.25	0.5	1.5	0.38
Sukorambi	0	0	0	0	0	0
Arjasa	0	0	0	0	0	0
Pakusari	0	0	0	0	0	0
Kalisat	0	0	0	0	0	0
Ledokombo	0	0	0	0	0	0
Sumberjambe	0	0	0	0	0	0
Sukowono	0	0	0	0	0	0
Jelbuk	0	2	0	2	1	0.2
Kaliwates	0	0	0	0	0	0
Sumbersari	0	0	0	0	0	0
Patrang	1.5	0	0	1.5	0	0
Kabupaten Jember	1.5	2.25	0.25	4	2.5	0.58

Sumber/Source: Dinas Tanaman Pangan , Hortikultura dan Perkebunan Kabupaten Jember/Departement of Crops, Horticulture and Plantation Service Regency of Jember

Tabel
Table 5.3.13

Luas Panen, Rata-rata Produksi, dan Total Produksi Kapuk Menurut Kecamatan di Kabupaten Jember, 2019
Harvested Area, Average Production and Total Production of Kapok by Subdistrict in Jember Regency, 2019

Kecamatan Subdistrict	Luas Panen Area Harvesting (Ha)				Produktifitas Productivity (kw/Ha)	Produksi Production (kw)
	TBM	TM	TT / TR	Jumlah Total		
(1)	(2)	(3)	(4)	(5)	(6)	(7)
Kencong	0	0	0	0	0	0
Gumukmas	0	2		2	0.4	0.8
Puger	0	0	0	0	0	0
Wuluh	25	23		48	0.5175	3.45
Ambulu	0	0	0	0	0	0
Tempurejo	0	0	0	0	0	0
Silo	0	0	0	0	0	0
Mayang	0	0	0	0	0	0
Mumbulsari	0	0	0	0	0	0
Jenggawah	0	0	0	0	0	0
Ajung	0	0	0	0	0	0
Rambipuji	0	0	0	0	0	0
Balung	0	0	0	0	0	0
Umbulsari	0	0	0	0	0	0
Semoro	0	0	0	0	0	0
Jombang	0	0	0	0	0	0
Sumberbaru	0	0	0	0	0	0
Tanggul	0	0	0	0	0	0
Bangsalsari	0	0	0	0	0	0
Panti	0	0	0	0	0	0
Sukorambi	0	0	0	0	0	0
Arjasa	0	0	0	0	0	0
Pakusari	0	0	0	0	0	0
Kalisat	0	0	0	0	0	0
Ledokombo	0	0	0	0	0	0
Sumberjambe	0	0	0	0	0	0
Sukowono	0	0	0	0	0	0
Jelbuk	0	0	0	0	0	0
Kaliwates	0	0	0	0	0	0
Sumbersari	0	0	0	0	0	0
Patrang	0	0	0	0	0	0
Kabupaten Jember	25	25	0	50	0.92	4.25

Sumber/Source: Dinas Tanaman Pangan, Hortikultura dan Perkebunan Kabupaten Jember/Departement of Crops, Horticulture and Plantation Service Regency of Jember

Tabel 5.3.14 **Luas Panen, Rata-rata Produksi, dan Total Produksi Jambu Mete Menurut Kecamatan di Kabupaten Jember, 2019**
Harvested Area, Average Production and Total Production of Cashew Nut by Subdistrict in Jember Regency, 2019

Kecamatan Subdistrict	Luas Panen Area Harvesting (Ha)				Produktifitas Productivity (kw/Ha)	Produksi Production (kw)
	TBM	TM	TT / TR	Jumlah Total		
(1)	(2)	(3)	(4)	(5)	(6)	(7)
Kencong	0	0	0	0	0	0
Gumukmas	0	10	5	15	0.5	5
Puger	0	0	0	0	0	0
Wuluhan	0	0	0	0	0	0
Ambulu	0	0	0	0	0	0
Tempurejo	0	0	0	0	0	0
Silo	0	0	0	0	0	0
Mayang	0	0	0	0	0	0
Mumbulsari	0	0	0	0	0	0
Jenggawah	0	0	0	0	0	0
Ajung	0	0	0	0	0	0
Rambipuji	0	0	0	0	0	0
Balung	0	0	0	0	0	0
Umbulsari	0	0	0	0	0	0
Sembo	0	0	0	0	0	0
Jombang	0	0	0	0	0	0
Sumberbaru	0	0	0	0	0	0
Tanggul	0	0	0	0	0	0
Bangsalsari	0	0	0	0	0	0
Panti	0	0	0	0	0	0
Sukorambi	0	0	0	0	0	0
Arjasa	0	0	0	0	0	0
Pakusari	0	0	0	0	0	0
Kalisat	0	0	0	0	0	0
Ledokombo	0	0	0	0	0	0
Sumberjambe	0	0	0	0	0	0
Sukowono	0	0	0	0	0	0
Jelbuk	0	0	0	0	0	0
Kaliwates	0	0	0	0	0	0
Sumbersari	0	0	0	0	0	0
Patrang	0	0	0	0	0	0
Kabupaten Jember	0	10	5	15	0.5	5

Sumber/Source: Dinas Tanaman Pangan , Hortikultura dan Perkebunan Kabupaten Jember/Departement of Crops, Horticulture and Plantation Service Regency of Jember

Tabel
Table 5.3.15

Luas Panen, Rata-rata Produksi, dan Total Produksi Pinang Menurut Kecamatan di Kabupaten Jember, 2019
Harvested Area, Average Production and Total Production of Areca Nut by Subdistrict in Jember Regency, 2019

Kecamatan Subdistrict	Luas Panen Area Harvesting (Ha)				Produktifitas Productivity (kw/Ha)	Produksi Production (kw)
	TBM	TM	TT / TR	Jumlah Total		
(1)	(2)	(3)	(4)	(5)	(6)	(7)
Kencong	0	0	0	0	0	0
Gumukmas	0	0	0	0	0	0
Puger	0	0	0	0	0	0
Wuluhan	14	19	0	33	8	152
Ambulu	0	0	0	0	0	0
Tempurejo	0	0	0	0	0	0
Silo	0	0	0	0	0	0
Mayang	5	17	3	25	12.01	204.1
Mumbulsari	0	0	0	0	0	0
Jenggawah	0	0	0	0	0	0
Ajung	0	0	0	0	0	0
Rambipuji	0	0	0	0	0	0
Balung	0	0	0	0	0	0
Umbulsari	0	0	0	0	0	0
Semboro	0	0	0	0	0	0
Jombang	0	0	0	0	0	0
Sumberbaru	0	0	0	0	0	0
Tanggul	0	0	0	0	0	0
Bangsalsari	0	0	0	0	0	0
Panti	0	0	0	0	0	0
Sukorambi	0	0	0	0	0	0
Arjasa	0	0	0	0	0	0
Pakusari	0	0	0	0	0	0
Kalisat	0	0	0	0	0	0
Ledokombo	0	0	0	0	0	0
Sumberjambe	3.28	19.67	9.84	32.79	0.72	14.18
Sukowono	0	0	0	0	0	0
Jelbuk	0	0	0	0	0	0
Kaliwates	0	0	0	0	0	0
Sumbersari	0	0	0	0	0	0
Patrang	0	0	0	0	0	0
Kabupaten Jember	22.28	55.67	12.84	90.79	20.73	370.28

Sumber/Source: Dinas Tanaman Pangan , Hortikultura dan Perkebunan Kabupaten Jember/Departement of Crops, Horticulture and Plantation Service Regency of Jember

Tabel
Table 5.3.16

Luas Panen, Rata-rata Produksi, dan Total Produksi Kakao Menurut Kecamatan di Kabupaten Jember, 2019
Harvested Area, Average Production and Total Production of Cacao by Subdistrict in Jember Regency, 2019

Kecamatan Subdistrict	Luas Panen Area Harvesting (Ha)				Jumlah Total	Produktifitas Productivity (kw/Ha)	Produksi Production (kw)
	TBM	TM	TT / TR				
(1)	(2)	(3)	(4)	(5)	(6)	(7)	
Kencong	1.2	1.5	1.26	3.96	0.38	1.5	
Gumukmas	-	-	-	-	0	-	
Puger	-	-	-	-	0	-	
Wuluhan	-	5.8	0	5.8	1.25	7.25	
Ambulu	-	-	-	-	0	-	
Tempurejo	-	-	-	-	0	-	
Silo	-	-	-	-	0	-	
Mayang	-	-	-	-	0	-	
Mumbulsari	-	-	-	-	0	-	
Jenggawah	-	-	-	-	0	-	
Ajung	-	-	-	-	0	-	
Rambipuji	-	-	-	-	0	-	
Balung	-	-	-	-	0	-	
Umbulsari	-	-	-	-	0	-	
Sembo	12.25	0.3	12.52	25.07	0.01	0.375	
Jombang	-	-	-	-	0	-	
Sumberbaru	-	-	-	-	0	-	
Tanggul	-	-	-	-	0	-	
Bangsalsari	-	-	-	-	0	-	
Panti	-	-	-	-	0	-	
Sukorambi	-	-	-	-	0	-	
Arjasa	-	-	-	-	0	-	
Pakusari	-	0.2	0	0.2	1	0.2	
Kalisat	-	-	-	-	0	-	
Ledokombo	4.8	7.8	21.86	34.46	0	-	
Sumberjambe	-	-	6	6	0	-	
Sukowono	-	-	-	-	0	-	
Jelbuk	-	6	0	6	1.25	7.5	
Kaliwates	-	-	-	-	0	-	
Sumbersari	-	-	-	-	0	-	
Patrang	4.5	0	0	4.5	0	0	
Kabupaten Jember	17.95	13.8	19.78	51.53	0.33	16.825	

Sumber/Source: Dinas Tanaman Pangan , Hortikultura dan Perkebunan Kabupaten Jember/Departement of Crops, Horticulture and Plantation Service Regency of Jember

5.4 KEHUTANAN FORESTRY

Tabel
Table 5.4.1 **Produksi Hasil Hutan Menurut Jenis Produksi Kabupaten Jember, 2018-2019**
Forest Product by Its Type in Jember Regency, 2018-2019

Jenis Produksi Type of Product	Satuan Unit	2018	2019
(1)	(2)	(3)	(4)
1. Kayu Pertukangan/ Furniture Wood :			
- Jati/Teak	m ³	18 381.35	12 142.57
- Rimba/ Wild	m ³	43 407.68	51 812.68
2. Kayu Bakar/ Firewood :			
- Jati/Teak	Sm	205.00	18.00
- Rimba/ Wild	Sm	4 518.00	4 526.00
3. Getah Pinus/ Pine Sap	Ton	2 746.670	2 773.053
4. Getah Damar / Kopal/ Damar Resin	Ton	-	-
5. Kelapa/ Coconut	Butir	-	-
6. Gondorukem/ Gondorukem Resin	Ton	-	-
7. Terpentin/ Turpentine	Ton	-	-
8. Kopi/ Coffee	Ton	475 000	337 707

Sumber: Perum Perhutani / KPH Jember.

Source: Public Corporation of Forestry / KPH Jember

Keterangan/Explanation : - Kayu Log yang dihimpun di TPK (Tempat Penimbunan Kayu) Pemasaran ditangani oleh Divisi Komersial Kayu, Komersial Kayu II Jawa Timur/ WoodLogsarecollectedinTPK(Timber Depot) Marketingis handledbythe Commercial Division ofwood, woodCommercialIIIEastJava

- Getah pinus yang diolah di PGT (Pabrik Getah Terpentin) Garahan ditangani oleh Divisi Industri GTD & MKP (Getah Terpentin Damar & Minyak Kayu Putih), KBM (Kesatuan Bisnis Mandiri) Industri Gondorukem dan Terpentin I & II di Jawa Tengah/ Pine resinis processedinPGT(Factory GumTurpentine) Garahanhandledby the Division ofIndustrialGTD&MKP(Gum TurpentineOilWoodResin&White), KBM(Independent Business Unit) IndustryGondorukemandTurpentinel &IlinCentral Java

Tabel
Table 5.4.2

Luas Kawasan Hutan (Ha) Menurut Fungsinya di Kabupaten Jember, 2019
The Area of Forest (Ha) by Its Function in Jember Regency, 2019

Kecamatan Subdistrict	Luas Hutan Area	Hutan Produksi Productive Forest	Bukan untuk Produksi Not for Production		LDTI* Field with Special Usage
			Hutan Lindung Reservation Forest	Hutan Wisata/ Suaka Tourism Forest	
(1)	(2)	(3)	(4)	(5)	(6)
Kencong					
Gumukmas					
Puger	138.50	122.90			
Wuluhan	4 814.55	2 225.10	2 403.90	-	53.75
Ambulu	4 508.75	2 956.00	948.00	-	108.15
Tempurejo	7 633.90	1 614.90	4 545.00		22.30
Silo	13 538.20	3 951.50	8 675.00		144.00
Mayang	2 057.40	1 440.30	538.20		4.30
Mumbulsari	1 448.00	832.80	506.30		61.10
Jenggawah					
Ajung					
Rambipuji	14.30	10.30			2.70
Balung					
Umbulsari					
Semoro					
Jombang					
Sumberbaru	5 751.08	1 244.00	1 999.17		8.71
Tanggul	4 188.71	1 615.60	1 412.98		39.23
Bangsalsari	3 677.26	1 377.8	2 001.26		18.73
Panti	4 577.18	652.14	3 353.16		16.92
Sukorambi	682.64	199.50	372.10		6.64
Arjasa	3 110.17	412.70	2 682.17		-
Pakusari					
Kalisat	6.70	6.70			
Ledokombo	6 666.79	1 318.40	4 877.70		68.19
Sumberjambe	5 978.30	1 757.00	3 173.60		17.80
Sukowono					
Jelbuk	2 729.18	566.93	2 015.46		15.42
Kaliwates					
Sumbersari					
Patrang	3.50	3.40			0.10
Kabupaten Jember	71 525.11	22 307.25	39 504.00		588.04

Sumber/Source: Perum Perhutani / KPH Jember/Public Corporation of Forestry / KPH Jember

5.5 PETERNAKAN ANIMAL HUSBANDRY

Tabel 5.5.1 Populasi Ternak Menurut Kecamatan dan Jenis Ternak (ekor) di Kabupaten Jember, 2019
Livestock Population by Subdistrict and Type in Jember Regency, 2019

Kecamatan Subdistrict	Sapi Perah Dairy Cow	Sapi Potong Beef Cow	Kuda Horse	Kerbau Buffalo	Kambing Goat	Domba Sheep	Babi Pig	Kelinci Rabbit
(1)	(2)	(3)	(4)	(5)	(6)	(7)	(8)	(9)
Kencong		12 163		18	1 474	2 005	143	81
Gumukmas	178	18 265	14	37	1 605	2 960		94
Puger	36	14 096	21	10	2 213	3 251		79
Wuluhan	5	13 266	11	3	2 465	2 739		644
Ambulu	134	8 386	34	41	2 634	1 861	90	613
Tempurejo	35	15 216	13	2	3 095	3 765		69
Silo	32	17 782	12	1	2 085	9 101		218
Mayang		7 821	28		34	1 501		100
Mumbulsari		8 620	21		7 002	4 521		102
Jenggawah		6 530	3	1	443	2 991		126
Ajung	66	4 233		1	506	1 132		62
Rambipuji	17	9 653	17	5	2 427	3 179		690
Balung	83	6 157	23	1	2 002	2 761		105
Umbulsari		4 801	21	40	2 109	2 978	138	686
Semboro		2 606	17	35	1 766	2 093	148	63
Jombang		4 056	18	17	1 431	2 750		85
Sumberbaru	317	15 962	16	14	3 512	1 757		66
Tanggul	38	4 410	29	2	2 497	2 699		214
Bangsalsari		9 026	18	1	4 227	2 846		103
Panti	40	4 899	10	4	2 002	3 507		94
Sukorambi	56	4 689	7	1	81	5 881		87
Arjasa	256	6 550	7		2 730	2 730		65
Pakusari		5 173	20	1	30	532		70
Kalisat		8 506	31	1	143	1 101		98
Ledokombo		10 552	28	12	2 435	2 922		103
Sumberjambe		15 080	10	39	802	727		74
Sukowono		8 763	13	2	130	1 176		94
Jelbuk		8 664	0		1 872	998		74
Kaliwates	165	779	6		261	2 292		677
Sumbersari	41	2 863	1		81	1 656		650
Patrang	47	4 172	10	3	351	784		152
Kabupaten Jember	1 546	263 739	459	292	54 445	81 196	519	6 438

Sumber/Source: Dinas Peternakan, Perikanan dan Kelautan Kabupaten Jember / Department of Animal Husbandry, Fisheries and Marine Regency of Jember

Tabel
Table 5.5.2

Populasi Unggas Menurut Kecamatan dan Jenis Unggas (ekor) di Kabupaten Jember, 2019
Bird Population by Subdistrict and Type in Jember Regency, 2019

Kecamatan Subdistrict	Ayam/Chicken			Itik Duck	Entog	Burung Puyuh Quail	Burung Dara Pigeon
	Bukan Ras (Buras) Non-Purebred	R a s Purebred	Pedaging Broiler				
(1)	(2)	(3)	(4)	(5)	(6)	(7)	(8)
Kencong	5 546	31 132	754 628	2 974	97	1 012	2 461
Gumukmas	204 082	31 672	1 525 101	16 742	79	10 296	3 102
Puger	50 966	108 963	79 282	12 487	66	6 080	4 164
Wuluhan	45 881	14 269	346 482	3 490	77	1 517	3 912
Ambulu	70 133	73 290	507 976	2 944	81	10 616	529
Tempurejo	71 594	2 261	58 033	2 244	87		2 502
Silo	95 007	25 180	282 288	4 408	81		3 450
Mayang	30 092		56 507	1 857	81		1 744
Mumbulsari	47 426	26 991	559 086	11 019	87	1 214	2 273
Jenggawah	73 567	75 669	1 021 829	4 611	88	4 029	2 037
Ajung	77 956	10 004	173 782	11 951	89	752	2 244
Rambipuji	30 125	28 105	792 800	7 756	105		2 899
Balung	61 867	218 360	516 791	3 036	96	502	2 727
Umbulsari	114 951	27 456	126 262	12 398	85	1 544	2 667
Semboro	74 435	5 406	123 326	14 435	82	1 424	1 849
Jombang	47 704	2 161	108 645	14 516	69	1 518	2 120
Sumberbaru	66 828	21 619	375 846	7 763	79	2 531	3 708
Tanggul	19 672	74 155	98 952	1 780	79	744	3 187
Bangsalsari	105 681	6 810	143 586	2 908	84		3 463
Panti	31 751	19 674	284 819	1 260	73		2 254
Sukorambi	42 137	22 701	217 289	1 158	82	6 069	1 399
Arjasa	51 470	9 404	226 098	4 259	79	2 521	1 187
Pakusari	60 638	10 107	356 462	2 116	87	2 034	1 438
Kalisat	147 572	3 243	484 485	2 510	67	2 031	2 737
Ledokombo	133 526	2 325	61 663	4 043	90		2 511
Sumberjambe	95 974	142 150	1 062 938	19 334	76		2 238
Sukowono	126 121	127 340	513 848	14 911	91	1 530	2 253
Jelbuk	21 542	25 511	58 721	3 194	78		1 215
Kaliwates	7 904	22 973	162 909	163	77	2 460	2 921
Sumbersari	35 776	21 619	651 855	540	66	7 540	3 781
Patrang	28 905		129 194	2 583	72	989	1 958
Kabupaten Jember	2 076 829	1 190 550	11 861 483	195 390	2 530	68 953	76 930

Sumber/Source: Dinas Peternakan, Perikanan dan Kelautan Kabupaten Jember / Department of Animal Husbandry, Fisheries and Marine Regency of Jember

Tabel
Table 5.5.3

Pemotongan Ternak Menurut Kecamatan dan Jenis Ternak (ekor) di Kabupaten Jember, 2018-2019
The Butchering of Livestock by Subdistrict and Type in Jember Regency, 2018-2019

Jenis Produksi Type of Product	2018	2019
(1)	(2)	(3)
Kerbau / Buffalo	4	5
Kuda / Hourse	-	-
Sapi Potong / Beef Cow	11,264	10,224
Sapi perah / Dairy Cow	23	22
Babi / Pig	211	244
Domba / Sheep	40,499	43,444
Kambing / Goat	21,337	22,444
Kelinci / Rabbit	412	312
Ayam Buras /Non-Purebred Chicken	3,660,370	4,826,701
Ayam Ras Pedaging / Broiler Chicken	11,650,035	11,826,701
Ayam Ras Petelur / Laying Pullet Chocken	1,391,352	1,319,906
Burung Dara / Pigeon	2,942	2,599
Burung Puyuh / Quail*	13,256	11,989
Itik / Duck*	231,180	223,773
Entok / Duck*	555	494
Kabupaten Jember		

Sumber/Source: Dinas Peternakan, Perikanan dan Kelautan Kabupaten Jember / Department of Animal Husbandry, Fisheries and Marine Regency of Jember

Tabel
Table 5.5.4
Banyaknya Ternak yang Dikirim ke Daerah Lain Menurut Kecamatan Asal dan Jenis Ternak di Kabupaten Jember, 2019
The Number of Livestock Sent to Other Regions by Original Subdistrict and Type in Jember Regency, 2019

Kecamatan Subdistrict	Sapi Perah Dairy Cow	Sapi Potong Beef Cow	Kerbau Buffalo	Kambing Goat	Domba Sheep	Babi Pig
(1)	(2)	(3)	(4)	(5)	(6)	(7)
Kencong	0	1,908	1	1,152	0	12
Gumukmas	2	0	1	0	0	0
Puger	0	0	0	0	0	0
Wuluhan	0	0	0	0	0	0
Ambulu	0	1,764	0	1,184	228	3
Tempurejo	0	456	0	1,244	1,286	0
Silo	0	0	0	0	0	0
Mayang	0	792	0	804	492	0
Mumbulsari	0	0	0	1,512	1,562	0
Jenggawah	0	0	0	0	0	0
Ajung	0	1,149	0	1,033	0	0
Rambipuji	0	1,752	0	986	732	0
Balung	0	1,704	0	1,112	312	0
Umbulsari	0	0	0	0	0	4
Sembo	0	0	0	0	0	30
Jombang	0	0	1	0	0	0
Sumberbaru	8	1,632	0	948	972	0
Tanggul	0	1,632	0	1,092	1,112	0
Bangsalsari	0	1,164	0	960	998	0
Panti	0	0	0	0	0	0
Sukorambi	0	0	0	0	0	0
Arjasa	6	0	0	0	0	0
Pakusari	0	0	0	0	0	0
Kalisat	0	1,476	0	612	656	0
Ledokombo	0	0	0	0	0	0
Sumberjambe	0	0	0	0	0	0
Sukowono	0	540	0	480	601	0
Jelbuk	0	0	0	0	0	0
Kaliwates	8	0	0	0	204	0
Sumbersari	0	0	0	0	0	0
Patrang	0	0	0	0	0	0
Kabupaten Jember	24	15,969	3	13,119	9,155	49

Sumber/Source: Dinas Peternakan, Perikanan dan Kelautan Kabupaten Jember / Department of Animal Husbandry, Fisheries and Marine Regency of Jember

Tabel
Table 5.5.5

**Banyaknya Ternak yang Diterima dari Daerah Lain Menurut Kecamatan
Penerimaan Jenis Ternak di Kabupaten Jember, 2019**
*The Number of Livestock Received from Other Region by Destination
Subdistrict and Type in Jember Regency, 2019*

Kecamatan Subdistrict	Sapi Perah Dairy Cow	Sapi Potong Beef Cow	Kerbau Buffalo	Kambing Goat	Domba Sheep	Babi Pig
(1)	(2)	(3)	(4)	(5)	(6)	(7)
Kencong	0	197	0	56	68	0
Gumukmas	4	0	0	0	0	0
Puger	0	0	0	72	0	0
Wuluhan	0	0	0	74	56	0
Ambulu	3	120	0	96	116	0
Tempurejo	1	0	0	136	64	0
Silo	0	0	0	89	48	0
Mayang	0	132	0	72	78	0
Mumbulsari	0	0	0	156	82	0
Jenggawah	0	0	0	0	0	0
Ajung	0	182	0	0	84	0
Rambipuji	0	162	0	0	0	0
Balung	0	168	0	0	0	0
Umbulsari	0	0	0	0	0	0
Sembo	0	98	0	0	0	0
Jombang	0	0	0	0	0	0
Sumberbaru	6	162	0	98	118	0
Tanggul	0	110	0	0	0	0
Bangsalsari	0	198	0	88	0	0
Panti	0	0	0	0	0	0
Sukorambi	0	0	0	0	58	0
Arjasa	5	0	0	84	98	0
Pakusari	0	0	0	0	0	0
Kalisat	0	204	0	0	76	0
Ledokombo	0	0	0	0	0	0
Sumberjambe	0	0	0	42	0	0
Sukowono	0	96	0	52	72	0
Jelbuk	0	0	0	0	0	0
Kaliwates	2	0	0	0	0	0
Sumbersari	0	0	0	0	0	0
Patrang	0	0	0	0	0	0
Kabupaten Jember	21	1,829	-	1,115	1,018	0

Sumber/Source: Dinas Peternakan, Perikanan dan Kelautan Kabupaten Jember / Department of Animal Husbandry, Fisheries and Marine Regency of Jember

Tabel 5.5.6 **Produksi Daging dan Susu Menurut Jenisnya di Kabupaten Jember, 2019**
Table 5.5.6 **Meat and Dairy Product by Type in Jember Regency, 2019**

Jenis Produksi Type of Product	Satuan Unit	Produksi Production
(1)	(2)	(3)
A. D a g i n g / Meat		
1. Sapi / Cow	kg	2,191,314
2. Kambing / Goat	kg	386,436
3. Domba / Sheep	kg	607,402
4. Ayam Buras / Non-Purebred Chicken	kg	4,826,701
5. Ayam Ras Pedaging / Broiler Chicken	kg	17,789,994
6. Ayam Ras Petelur / Laying Pullet Chicken	kg	1,451,897
7. Itik / Entok / Duck	kg	223,772
8. Burung Puyuh / Quail	kg	1,199
9. Kerbau / Buffalo	kg	1,131
10. Babi / Pig	kg	14,001
11. Kuda / Horse	kg	-
Jumlah / Total	kg	27,493,847
B. S u s u / Milk		
Sapi perah / Dairy Cows	Liter / Litre	2,995,420
Kambing perah / Dairy Goats	Liter / Litre	9,990
Jumlah / Total	Liter / Litre	3,005,410

Sumber/Source: Dinas Peternakan, Perikanan dan Kelautan Kabupaten Jember / Department of Animal Husbandry, Fisheries and Marine Regency of Jember

Tabel
Table 5.5.7

Produksi Kulit dan Telur Menurut Jenisnya di Kabupaten Jember, 2019
Leather and Egg Product by Type in Jember Regency in Jember Regency, 2019

Jenis Produksi Type of Product	Satuan Unit	Produksi Production
(1)	(2)	(3)
A. Kulit / Leather		
1. Sapi / Cow	Lembar/ Sheet	10,224
2. Kambing / Goat	Lembar/ Sheet	24,077
3. Domba / Sheep	Lembar/ Sheet	38,936
Jumlah / Total	Lembar/ Sheet	73,237
B. Susu/ Milk		
4. Ayam Buras / Non-Purebred Chicken	kg	1,186,870
5. Ayam Ras/ Purebred Chicken	kg	12,025,363
6. Itik / Entok/ Duck	kg	1,396,874
7. Burung Puyuh/ Quail	kg	82,625
Jumlah / Total	kg	14,691,732

Sumber/Source: Dinas Peternakan, Perikanan dan Kelautan Kabupaten Jember / Department of Animal Husbandry, Fisheries and Marine Regency of Jember

**5.6 PERIKANAN
FISHERY**

Tabel 5.6.1 Banyaknya Nelayan Menurut Kecamatan, Jenis Perahu dan Jenis Alat Penangkap Ikan di Kabupaten Jember, 2019
The Number of Fisherman by Subdistrict, Type of Boat and Equipment for Fishing in Jember Regency, 2019

Kecamatan Subdistrict	Jumlah Nelayan Number of Fisherman	Besarnya Large	Sedang Medium	Jukung	
				Motor Tempel Motor	Tanpa Motor Without Motor
(1)	(2)	(3)	(4)	(5)	(6)
1. Puger	10,676	232	263	1,830	0
2. Ambulu	871	25	0	291	0
3. Kencong	443	0	0	153	0
4. Gumukmas	446	0	0	153	0
5. Tempurejo	57	0	0	20	0
Jumlah / Total	12,493	257	263	2,447	0

Lanjutan Tabel/*Continued Table* 5.6.1

Kecamatan <i>Subdistrict</i>	Alat Penangkap Ikan/ <i>Equipment</i>				
	Payang	Gill Net	Tramel Net	Perawe	Lain- Lain <i>Others</i>
(1)	(7)	(8)	(9)	(10)	(11)
1. Puger	162	1612	239	594	257
2. Ambulu	25	398	10	81	29
3. Kencong	0	219	4	41	13
4. Gumukmas	0	205	183	52	17
5. Tempurejo	0	29	1	7	3
Jumlah / Total	187	2,463	437	775	319

Sumber/*Source*: Dinas Peternakan, Perikanan dan Kelautan Kabupaten Jember / Department of Animal Husbandry, Fisheries and Marine Regency of Jember

Tabel
Table 5.6.2

Banyaknya Rumah Tangga Nelayan dan Banyaknya Perahu Yang Dimiliki Menurut Kecamatan di Kabupaten Jember, 2019
The Number of Fisherman Family and Boat Owned by Subdistrict in Jember Regency, 2019

Kecamatan Subdistrict	Rumah Tangga Nelayan Fisherman Family	Perahu/ Kapal Boat/Ship	Produksi (ton) Production (ton)
(1)	(2)	(3)	(4)
1. Puger	2,325	2,325	7,578.44
2. Ambulu	316	316	1,030.02
3. Kencong	154	154	501.97
4. Gumukmas	151	151	492.19
5. Tempurejo	21	21	68.45
Jumlah / Total	2,967	2,967	9,671.07

Sumber/Source: Dinas Peternakan, Perikanan dan Kelautan Kabupaten Jember / Department of Animal Husbandry, Fisheries and Marine Regency of Jember

Tabel
Table 5.6.3

Produksi dan Nilai Produksi Ikan Laut Menurut Jenisnya di Kabupaten Jember, 2019
The Production and Production Value of Sea Fish By Type in Jember Regency, 2019

Jenis Ikan Type of Fish	Produksi Production (Ton)	Nilai Produksi Production Value (000 Rp.)
(1)	(2)	(3)
Manyung	168.50	2,022,000
Bang-bangan	17.72	708,800
Kerapu	17.37	607,950
Kakap	61.95	1,177,050
Cucut	45.01	675,150
Pari	310.98	4,664,700
Bawal Hitam	0.00	0
Bawal Putih	12.51	500,400
Layang	3,238.21	32,382,100
Belanak	0.00	0
Julung-julung	0.92	14,720
Teri	106.54	1,065,400
Tembang	0.00	0
Lemuru	1,679.92	13,439,384
Kembung	3.86	38,600
Tengiri	27.93	1,675,800
Layur	63.11	1,577,750
Tuna	2.15	64,500
Cakalang	140.41	2,948,610
Tongkol	2,784.85	44,557,600
Udang Rebon	72.07	4,324,200
Cumi-cumi	150.45	6,770,250
Lain-lain	766.61	12,887,940
Jumlah / Total	9,671.07	132,102,904

Sumber/Source: Dinas Peternakan, Perikanan dan Kelautan Kabupaten Jember / Department of Animal Husbandry, Fisheries and Marine Regency of Jember

Tabel
Table 5.6.4

Banyaknya Rumah Tangga Budidaya Ikan Menurut Kecamatan dan jenis Budidaya di Kabupaten Jember, 2019
The Number Of Family Of Fishery According to Subdistrict And type of Breeding in Jember Regency, 2019

Kecamatan Subdistrict	Kolam Fishpond	Mina Padi	Karamba	Longyam	KPI	Tambak Embankment
(1)	(2)	(3)	(4)	(5)	(6)	(7)
Kencong	127	0	0	0	112	0
Gumukmas	216	0	0	0	18	65
Puger	165	0	0	0	6	4
Wuluhan	97	0	0	0	8	0
Ambulu	64	0	0	0	6	1
Tempurejo	31	0	0	0	1	0
Silo	49	9	0	0	1	0
Mayang	22	2	0	0	1	0
Mumbulsari	98	0	0	0	3	0
Jenggawah	72	0	0	0	1	0
Ajung	69	0	0	0	1	0
Rambipuji	72	2	0	0	30	0
Balung	70	2	0	0	10	0
Umbulsari	368	0	0	0	44	0
Sembo	201	0	0	0	48	0
Jombang	146	0	0	0	17	0
Sumberbaru	144	0	0	0	25	0
Tanggul	397	0	0	0	43	0
Bangsalsari	256	0	0	0	109	0
Panti	48	6	0	0	4	0
Sukorambi	44	0	0	0	1	0
Arjasa	19	0	0	0	2	0
Pakusari	19	0	0	0	1	0
Kalisat	131	45	0	0	12	0
Ledokombo	19	42	0	0	6	0
Sumberjambe	57	4	0	0	2	0
Sukowono	61	8	0	0	1	0
Jelbuk	18	0	0	0	0	0
Kaliwates	27	0	0	0	1	0
Sumbersari	25	0	0	0	1	0
Patrang	19	0	0	0	1	0
Kabupaten Jember	3,151	120	0	0	516	70

Sumber/Source: Dinas Peternakan, Perikanan dan Kelautan Kabupaten Jember / Department of Animal Husbandry, Fisheries and Marine Regency of Jember

Tabel
Table 5.6.5

Luas Areal Budidaya Ikan Menurut Kecamatan dan Jenis Budidaya di Kabupaten Jember, 2019
Fish Culture Areas by Subdistrict And Type of Breeding in Jember Regency, 2019

Kecamatan Subdistrict	Kolam Fishpond (Ha)	Mina Padi (Ha)	Karamba (Unit)	Longyam (Ha)	KPI (Unit)	Tambak Embankment
(1)	(2)	(3)	(4)	(5)	(6)	(7)
Kencong	24.25	0	0	0	69	0
Gumukmas	63.87	0	0	0	22	157.30
Puger	51.54	0	0	0	9	21.85
Wuluhan	4.20	0	0	0	74	0
Ambulu	4.41	0	0	0	5	17.00
Tempurejo	2.95	0	0	0	1	0
Silo	1.95	1.02	0	0	4	0
Mayang	2.15	0.40	0	0	8	0
Mumbulsari	2.55	0	0	0	2	0
Jenggawah	0.94	0	0	0	4	0
Ajung	0.97	0	0	0	3	0
Rambipuji	1.22	0.50	0	0	21	0
Balung	4.51	0.25	0	0	12	0
Umbulsari	39.48	0	0	0	45	0
Semboro	21.26	0	0	0	36	0
Jombang	13.45	0	0	0	22	0
Sumberbaru	9.85	0	0	0	16	0
Tanggul	18.99	0	0	0	53	0
Bangsalsari	19.55	0	0	0	186	0
Panti	2.55	0.25	0	0	2	0
Sukorambi	1.05	0	0	0	1	0
Arjasa	0.49	0	0	0	1	0
Pakusari	1.29	0	0	0	1	0
Kalisat	2.23	18.75	0	0	7	0
Ledokombo	2.70	12.20	0	0	4	0
Sumberjambe	1.70	1.18	0	0	3	0
Sukowono	2.22	0	0	0	2	0
Jelbuk	0.12	0	0	0	0	0
Kaliwates	2.76	0	0	0	1	0
Sumbersari	2.45	0	0	0	1	0
Patrang	1.61	0	0	0	1	0
Kabupaten Jember	309.26	34.55	0.00	0.00	616	196.15

Sumber/Source: Dinas Peternakan, Perikanan dan Kelautan Kabupaten Jember / Department of Animal Husbandry, Fisheries and Marine Regency of Jember

Tabel
Table 5.6.6

Produksi dan Nilai Produksi Budidaya perikanan Air Tawar Menurut Jenis Produksi dan Jenis Perairan di Kabupaten Jember, 2019
Production and Production Value of Freshwater Aquaculture According to the Type of Production and the Type of Water in Jember Regency, 2019

Jenis Produksi <i>Type of product</i>	Budidaya <i>Breeding</i>		Sungai <i>River</i>	
	Produksi <i>Product</i> (Ton)	Nilai <i>Value</i> (Rp. 000)	Produksi <i>Product</i> (Ton)	Nilai <i>Value</i> (Rp. 000)
(1)	(2)	(3)	(4)	(5)
Ikan Mas/Tombro/Gold fish	56.90	1,422,500	0	0
Ikan Nila /Nila Fish	378.70	8,465,950	28.550	571,000
Ikan Gurami/ Gurami Fish	2,608.40	81,362,500		0
Ikan Lele / Cat Fish	8,242.00	123,630,000	2.500	35,000
Ikan Tawes / Tawes Fish	52.60	836,500	30.270	454,050
Ikan Mujair / Mujair Fish	0	0	4.550	45,500
Ikan Gabus / Gabus Fish	0	0	2.610	130,500
Ikan wader/Nilem/Wader Fish	0	0	0	0
Lobster Air Tawar/Lobster	0	0	0	0
Sidat / Sidat	0	0	0	0
Ikan lain-lain / Other Fish	15.90	424,250	20.080	200,800
Udang Vanamae/VanamaeShrimp	1,595.70	119,677,500	0	0
Bandeng / Milk Fish	15.10	302,000	0	0
Udang Putih / Whith Shrimp	0	0	0	0
Udang Lain/Other shrimp	0	0	10.322	206,440
Kabupaten Jember	12,965.30	336,121,200	98.882	1,643,290

Lanjutan Tabel/Continued Table 5.6.6

Jenis Produksi Type of product	Rawa Swamp		Jumlah Total	
	Produksi Product (Ton)	Nilai Value (Rp. 000)	Produksi Product (Ton)	Nilai Value (Rp. 000)
(1)	(6)	(7)	(8)	(9)
Ikan Mas/Tombro/Gold fish	0	0	56.90	1,422,500
Ikan Nila /Nila Fish	9.730	194,600	416.98	9,231,550
Ikan Gurami/ Gurami Fish		0	2,608.40	81,362,500
Ikan Lele / Cat Fish	2.500	35,000	8,247.00	123,700,000
Ikan Tawes / Tawes Fish		0	82.87	1,290,550
Ikan Mujair / Mujair Fish	4.000	40,000	8.55	85,500
Ikan Gabus / Gabus Fish	5.840	292,000	8.45	422,500
Ikan wader/Nilem/Wader Fish		0	0	0
Lobster Air Tawar/Lobster		0	0	0
Sidat / Sidat		0	0	0
Ikan lain-lain / Other Fish	41.360	529,460	77.34	1,154,510
Udang Vanamae/VanamaeShrimp		0	1,595.70	119,677,500
Bandeng / Milk Fish		0	15.10	302,000
Udang Putih / Whith Shrimp		0	0	0
Udang Lain/Other shrimp	11.018	220,360	21.34	426,800
Kabupaten Jember	74.448	1,311,420	13,138.63	339,075,910

Sumber/Source: Dinas Peternakan, Perikanan dan Kelautan Kabupaten Jember / Department of Animal Husbandry, Fisheries and Marine Regency of Jember

Tabel
Table 5.6.7

Luas Areal Budidaya Produksi Ikan Air Tawar menurut Kecamatan dan jenisnya di Kabupaten Jember, 2019
Fish culture areas and production of fres water fishery by subdistricts and according to type in Jember Regency, 2019

Kecamatan Subdistrict	Luas Areal (Ha) / Culture Areas (Ha)				
	Gurami	Tombro	Nila/mujahir	Lele	Udang
(1)	(2)	(3)	(4)	(5)	(6)
Kencong	5.80	2.11	6.76	9.58	0
Gumukmas	14.96	16.27	22.39	10.25	157.3
Puger	5.79	1.65	7.75	36.35	21.85
Wuluhan	1.25	0.10	0.22	2.63	0
Ambulu	0.75	0.03	0.13	3.50	17.00
Tempurejo	0.90	0.25	0.25	1.55	0
Silo	0.02	0.86	0.75	0.32	0
Mayang	0.05	0.55	0.45	1.10	0
Mumbulsari	0.21	0.20	1.01	1.13	0
Jenggawah	0.09	0.06	0.07	0.72	0
Ajung	0.10	0.03	0.04	0.80	0
Rambipuji	0.50	0.25	0.15	0.32	0
Balung	0.72	0.04	0.24	3.51	0
Umbulsari	6.85	1.25	1.55	29.83	0
Semoro	8.93	0.40	0.96	10.97	0
Jombang	3.75	0.25	1.25	8.20	0
Sumberbaru	1.10	2.21	1.92	4.62	0
Tanggul	8.69	0.56	2.95	6.79	0
Bangsalsari	12.95	0.22	0.13	6.25	0
Panti	0.40	0.15	0.30	1.70	0
Sukorambi	0.05	0.25	0.19	0.56	0
Arjasa	0.06	0.01	0.05	0.37	0
Pakusari	0.05	0.34	0.40	0.50	0
Kalisat	0.05	0.51	1.06	0.61	0
Ledokombo	0.08	1.56	0.91	0.15	0
Sumberjambe	0.02	0.60	0.43	0.65	0
Sukowono	0.02	1.35	0.51	0.34	0
Jelbuk	0.01	0.02	0.04	0.05	0
Kaliwates	0.63	0.02	0.58	1.53	0
Sumbersari	1.04	0.35	0.50	0.56	0
Patrang	0.10	0.45	0.70	0.36	0
Kabupaten Jember	75.92	32.90	54.64	145.80	196.15

Sumber/Source: Dinas Peternakan, Perikanan dan Kelautan Kabupaten Jember / Department of Animal Husbandry, Fisheries and Marine Regency of Jember

Lanjutan Tabel/Continued Table 5.6.7

Kecamatan Subdistrict	Produksi (Ton) / Production (ton)				
	Gurami	Tombro	Nila/mujahir	Lele	Udang
(1)	(7)	(8)	(9)	(10)	(11)
Kencong	120.50	5.12	37.45	875.75	0.00
Gumukmas	275.15	10.02	185.07	995.50	1,455.55
Puger	86.15	4.43	20.26	1,785.75	98.95
Wuluhan	19.50	1.56	1.80	89.75	0.00
Ambulu	15.45	1.76	1.55	215.15	41.20
Tempurejo	10.50	2.08	6.55	58.75	0.00
Silo	0.55	1.21	2.60	1.95	0.00
Mayang	0.75	1.70	4.15	52.85	0.00
Mumbulsari	5.25	0.40	9.45	83.25	0.00
Jenggawah	0.95	0.41	0.87	9.75	0.00
Ajung	0.57	0.76	1.15	10.25	0.00
Rambipuji	9.75	1.75	2.55	25.25	0.00
Balung	8.12	0.50	0.93	65.25	0.00
Umbulsari	324.45	1.25	23.25	1,105.25	0.00
Sembo	685.12	1.40	2.11	995.25	0.00
Jombang	375.00	1.25	15.25	535.12	0.00
Sumberbaru	78.12	6.07	17.55	394.15	0.00
Tanggul	175.23	1.25	26.50	467.25	0.00
Bangsalsari	402.75	0.50	2.65	399.55	0.00
Panti	1.75	0.45	0.55	45.85	0.00
Sukorambi	0.29	0.40	0.87	2.45	0.00
Arjasa	0.30	0.20	0.55	1.20	0.00
Pakusari	0.75	0.26	1.61	1.35	0.00
Kalisat	0.50	2.50	5.95	2.55	0.00
Ledokombo	0.50	2.15	0.95	2.15	0.00
Sumberjambe	1.20	0.65	0.55	1.72	0.00
Sukowono	0.50	0.52	0.55	0.55	0.00
Jelbuk	0.50	0.50	0.53	1.50	0.00
Kaliwates	2.38	0.50	0.75	5.26	0.00
Sumbersari	5.12	0.35	0.40	6.50	0.00
Patrang	0.75	0.50	0.35	5.15	0.00
Kabupaten Jember	2,608.40	52.40	375.30	8,242.00	1,595.70

Sumber/Source: Dinas Peternakan, Perikanan dan Kelautan Kabupaten Jember / Department of Animal Husbandry, Fisheries and Marine Regency of Jember

Tabel
Table 5.6.8

Banyaknya Produksi Hasil Pengolahan Perikanan Menurut Kecamatan/Produsen dan Jenis hasil Pengolahan di Kabupaten Jember, 2019
the production of fish product according to sub district producer and type of product in Jember Regency, 2019

Kecamatan Subdistrict	Hasil Pengolahan / Processing Results					
	Ikan Kering Dried Fish	Ikan Pindang Prserved Fish	Asapan Fogged	Terasi	Kerupuk Chips	Tepung Ikan Fish Powder
(1)	(2)	(3)	(4)	(5)	(6)	(7)
1. Puger	487.75	1,575.25	45.75	5.35	129.75	5.75
2. Ambulu	140.15	1,325.25	15.12	2.15	37.75	
3. Kencong	419.75	450.25	45.13	6.05	112.25	
4. Gumukmas	350.25	1,105.45	35.17	4.75	95.15	
Jumlah / Total	1,397.90	4,456.20	141.17	18.30	374.90	5.75

Sumber/Source: Dinas Peternakan, Perikanan dan Kelautan Kabupaten Jember / Department of Animal Husbandry, Fisheries and Marine Regency of Jember

06

INDUSTRI, PERTAMBANGAN, DAN ENERGI INDUSTRY, MINING, AND ENERGY

Pada tahun 2019 tercatat sebanyak 705 749 pelanggan listrik PLN, dengan pemakaian 1 005 246 449 Kwh

(In 2019 there were 705 749 subscribers PLN, with the use of 1 005 246 449 Kwh)

Air Minum yang Disalurkan
2019 (m3)

Water Distributed 2019 (m3)

7 701 715 m3



PENJELASAN TEKNIS

1. Kebutuhan air minum di sebagian wilayah Kabupaten Jember disuplai oleh Perusahaan Daerah Air Minum (PDAM) sehingga data tentang produksi dan pelanggan air minum bersumber pada PDAM Kabupaten Jember.
2. Jember yang sebagian besar listriknya disuplai oleh Perusahaan Listrik Negara (PLN). Otomatis data tentang jumlah pelanggan dan produksi listrik yang dibangkitkan maupun yang disalurkan bersumber pada PT. PLN (Persero) Distribusi Jawa Timur Area Pelayanan dan Jaringan Jember.

TECHNICAL NOTES

1. *The need of drinking water in some part of jember Regency is supplied by Drinking Water Local Company (PDAM) so that the data of production and customer is obtained from PDAM of Jember Regency.*
2. *So as to the the need of electricity in Jember Regency, State Electric Company (PLN) supplies the most. The data of customer and electric production both powered and dustributed are of course obtained from PT. PLN (Persero) Distribution of East Java Service and Network Area of Jember.*

ULASAN**Listrik**

Sampai akhir tahun 2019 PT PLN (persero) memiliki jumlah pelanggan sebesar 705 749 pelanggan. Sebagian besar pelanggan merupakan rumah tangga (93,25 persen), berikutnya usaha (3,10 persen), selebihnya untuk sosial, kantor pemerintah, penerangan jalan dan industri. Jumlah energi listrik yang terjual selama tahun 2019 sebesar 1 005 246 449 Kwh.

Air Minum

Pada Tahun 2019 pelanggan PDAM Kabupaten Jember mencapai 39 447 orang, naik sebesar 8,20 persen dari tahun sebelumnya. Air minum yang disalurkan ke rumah tempat tinggal sebesar 86,40 persen. Demikian juga dengan perkembangan nilai produksi air minum mengalami peningkatan sebesar 2,46 persen dibandingkan tahun sebelumnya.

DESCRIPTION**Electricity**

Until the end of 2019 PT PLN (Persero) has a number of customers amounted to 705 749 customers Most customers are households (93,25 percent), followed by the rest of the business (3,10 percent), Social, government office, street and industrial lighting. The amount of electric energy sold during 2019 amounted to 1 005 246 449 Kwh.

Drinking Water

in 2019, customers of The Local Water Company of Jember Regency reached 39 447 people, an increase of 8,20 percent from the previous year As a minimum water supplied to residential homes by 86,40 percent. Likewise, the development of drinking water value increased by 2,46 percent compared to the previous year .

Gambar 6.1
Figures

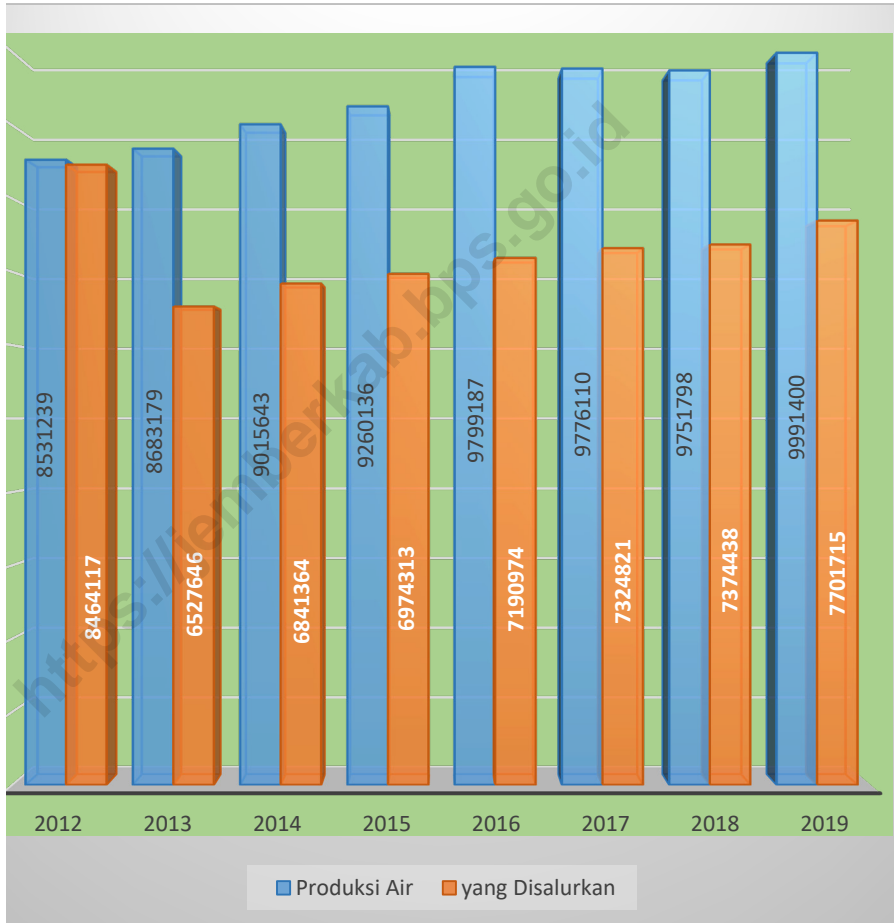
Perkembangan KWH yang Dibangkitkan, Dijual di Kabupaten Jember, 2016-2019
The Development of Kwh Generated and Kwh Sold in Jember Regency, 2016-2019



Sumber/Source : PT PLN (Persero) Unit Induk Distribusi Jawa Timur - Unit Pelaksana Pelayanan Pelanggan (UP3) Jember /
PT PLN (Persero) Distribution Master Unit of East Java - Customer Service Implementing Unit of Jember

Gambar 6.2
Figures

Perkembangan Produksi Air dan Air Minum yang Disalurkan PDAM Melalui Pipa, 2012-2019
The Development of Production of Drinking Water and Water Distributed by PDAM Trough Pipes, 2012-2019



Sumber/Source : PDAM Kabupaten Jember/PDAM Regency of Jember
 PDAM = Perusahaan Daerah Air Minum (*Drinking Water Local Company*)

Tabel
Table 6.1

Jumlah Pelanggan Listrik Menurut Kecamatan, 2015–2019
Number of Electricity Customers by Subdistrict, 2015–2019

Kecamatan Subdistrict	2015	2016	2017	2018	2019
(1)	(2)	(3)	(4)	(5)	(6)
Kencong	20 758
Gumukmas	24 231
Puger	35 353
Wuluhan	36 191
Ambulu	34 712
Tempurejo	20 440
Silo	26 397
Mayang	12 981
Mumbulsari	15 991
Jenggawah	23 570
Ajung	23 435
Rambipuji	25 116
Balung	23 579
Umbulsari	21 675
Semboro	10 596
Jombang	16 176
Sumberbaru	25 366
Tanggul	27 369
Bangsalsari	30 250
Panti	15 878
Sukorambi	12 925
Arjasa	10 751
Pakusari	12 553
Kalisat	21 086
Ledokombo	17 266
Sumberjambe	14 441
Sukowono	15 042
Jelbuk	6 840
Kaliwates	45 729
Sumbersari	48 980
Patrang	30 072
Kabupaten Jember	705 749

Sumber/Source : PT PLN (Persero) Unit Induk Distribusi Jawa Timur - Unit Pelaksana Pelayanan Pelanggan (UP3) Jember/
PT PLN (Persero) Distribution Master Unit of East Java - Customer Service Implementing Unit of Jember

Tabel 6.2
Table**Perkembangan Pelanggan dan Daya Terpasang Listrik PLN Menurut Jenis Tarif dan Penggunaan di Kabupaten Jember, 2018-2019**
The Development of Customer and Power Installed by PLN By Type of Price and The Usage in Jember Regency, 2018-2019

Jenis Tarif Type of Price	Penggunaan/ Usage	2018		2019	
		Pelanggan Customer	VA	Pelanggan Customer	VA
(1)	(2)	(3)	(4)	(5)	(6)
S1	Rumah tangga kecil/ <i>Small Household</i>	-	-	-	-
S	Sosial/ <i>Social</i>	21 285	40 286 950	20 904	43 836 000
R	Rumah tangga/ <i>Household</i>	618 100	424 599 250	658 131	456 847 350
B	Bisnis/ <i>Enterprise</i>	24 370	101 267 300	21 915	104 643 700
I	Industri/ <i>Industry</i>	316	64 859 150	345	71 157 750
P	Kantor/ <i>Office</i>	836	7 517 550	833	7 745 000
P3	Penerangan Jalan/ <i>Street Lighting</i>	3 166	12 188 255	3 597	12 714 705
L	Layanan Khusus/ <i>JBST</i>	24	133 100	24	133 100
Kabupaten Jember		668 097	650 851 555	705 749	697 077 605

Sumber/Source : PT PLN (Persero) Unit Induk Distribusi Jawa Timur - Unit Pelaksana Pelayanan Pelanggan (UP3) Jember/
PT PLN (Persero) Distribution Master Unit of East Java - Customer Service Implementing Unit of Jember

Tabel 6.3
Table**Perkembangan Pelanggan dan kWh Terjual Listrik PLN Menurut Jenis Tarif dan Penggunaan di Kabupaten Jember Tahun 2018-2019**
The Development of Customer and kWh Sold by PLN By Type of Price and The Usage in Jember Regency, 2018-2019

Jenis Tarif Type of Price	Penggunaan/ Usage	2018		2019	
		Pelanggan Customer	VA	Pelanggan Customer	VA
(1)	(2)	(3)	(4)	(5)	(6)
S1	Rumah tangga kecil/ <i>Small Household</i>	-	-	-	-
S	Sosial/ <i>Social</i>	21 285	58 757 292	20 904	66 744 241
R	Rumah tangga/ <i>Household</i>	618 100	621 596 070	658 131	651 414 315
B	Bisnis/ <i>Enterprise</i>	24 370	132 063 524	21 915	144 107 809
I	Industri/ <i>Industry</i>	316	90 376 198	345	96 780 961
P	Kantor/ <i>Office</i>	836	11 607 574	833	11 986 991
P3	Penerangan Jalan/ <i>Street Lighting</i>	3 166	36 587 334	3 597	33 789 089
L	Layanan Khusus/ <i>JBST</i>	24	357 021	24	423 043
Kabupaten Jember		668 097	951 345 013	705 749	1 005 246 449

Sumber/Source : PT PLN (Persero) Unit Induk Distribusi Jawa Timur - Unit Pelaksana Pelayanan Pelanggan (UP3) Jember/
PT PLN (Persero) Distribution Master Unit of East Java - Customer Service Implementing Unit of Jember

Tabel 6.4 Perkembangan kWh Dibangkitkan, kWh Dijual, Nilai Produksi, dan Harga Rata-rata Listrik di Kabupaten Jember, 2016-2019
Table *The Development of kWh Generated, kWh Sold, Production Value, and Average Price of Electricity in Jember Regency 2016-2019*

Uraian Description	2016	2017	2018	2019
(1)	(3)	(4)	(5)	(6)
kWh Dibangkitkan <i>kWh Generated</i>	1 019 061 294	1 002 928 884	1 045 650 704	1 104 959 490
kWh Dijual <i>kWh Sold</i>	874 956 616	899 798 669	951 345 013	1 005 246 449
Nilai Produksi (Rp) <i>Production Value</i>	675 743 976 893	831 890 184 374	894 004 136 793	938 691 055 417
Harga Rata-rata (Rp) <i>Average Price</i>	721,66	872,97	883,61	878,32

Sumber/Source : PT PLN (Persero) Unit Induk Distribusi Jawa Timur - Unit Pelaksana Pelayanan Pelanggan (UP3) Jember/
 PT PLN (Persero) Distribution Master Unit of East Java - Customer Service Implementing Unit of Jember

Tabel 6.5 Perkembangan Produksi Air Minum (m³) PDAM Menurut Bulan Tahun, 2015-2019
Table The Development Production of Drinking Water (m³) of PDAM By Month, 2015-2019

Bulan Month	2015	2016	2017	2018	2019
(1)	(2)	(3)	(4)	(5)	(6)
Januari/January	807 897	853 982	815 563	844 666	841 694
Februari/February	732 660	814 466	784 472	757 338	750 907
Maret/March	781 607	834 812	775 629	806 019	841 762
April/April	769 372	814 415	820 070	814 034	822 941
Mei/May	781 069	812 613	830 804	836 969	832 958
Juni/June	770 288	815 747	810 438	806 627	817 252
Juli/July	769 774	799 974	820 409	817 233	822 564
Agustus/August	763 081	802 441	805 307	822 236	854 545
September/September	732 870	815 576	787 441	801 151	825 592
Oktober/October	754 559	834 209	833 221	816 154	859 974
November/November	764 437	804 502	831 779	793 750	846 986
Desember/December	764 437	804 502	831 779	793 750	846 986
Kabupaten Jember	9 260 136	9 799 187	9 776 110	9 751 798	9 991 400

Sumber/Source : PDAM Kabupaten Jember/PDAM Regency of Jember
 PDAM = Perusahaan Daerah Air Minum (Drinking Water Local Company)

Tabel 6.6 Perkembangan Pelanggan PDAM Menurut Jenis Pelanggan, 2015-2019
Table The Development of PDAM Customer By Type, 2015-2019

Jenis Pelanggan Customer by Type	2015	2016	2017	2018	2019
(1)	(2)	(3)	(4)	(5)	(6)
Rumah Tangga/ Household	27 610	28 518	29 471	31 166	34 083
Niaga dan Industri/ Trade and Industry	3 726	3 746	4 031	4 409	4 450
Sosial/ Social	498	512	513	524	542
Hidran Umum/Kran Umum (HU/KU)/ Public Hidrant	34	34	33	31	32
Instansi Pemerintah/ Government Agency	305	305	309	328	340
Kabupaten Jember	32173	33 115	34 357	36 458	39 447

Sumber/Source: PDAM Kabupaten Jember/PDAM Regency of Jember
 PDAM = Perusahaan Daerah Air Minum (Drinking Water Local Company)

Tabel 6.7
Table

Banyaknya Pelanggan Akhir Tahun, Air Minum yang Disalurkan PDAM dan Nilainya Menurut Kategori pelanggan Tahun 2019
The Number of Customer in The End of The Year, Water Distributed by PDAM and Value By Customer Category, 2019

Kategori Pelanggan Customer Category	Banyaknya Pelanggan Akhir Tahun Number of of Cust. In the End of Year	Air Minum yang Disalurkan Water Distributed to	
		Banyaknya/amount (m3)	Nilai/value (000 Rp.)
(1)	(2)	(3)	(4)
Rumah tempat tinggal/ Household	34 083	5 933 158	28 664 684
Badan sosial dan rumah sakit/ Social Agency and Hospital	574	305 099	1 062 193
Niaga/ Commerce	4 437	1 156 391	7 433 318
Industri/ Industry	13	3 798	24 031
Instansi Pemerintah / Government Agency	340	303 269	2 056 253
Susut / hilang dalam Penyaluran/ Lost in Distribution	-	-	-
Kabupaten Jember	39 447	7 701 715	39 240 479

Sumber/Source: PDAM Kabupaten Jember/PDAM Regency of Jember
 PDAM = Perusahaan Daerah Air Minum (Drinking Water Local Company)

Tabel 6.8 Perkembangan Pelanggan, Air Minum yang Disalurkan PDAM, Nilai Penjualan, Harga Rata-rata, dan Tenaga Kerja PDAM Tahun 2015-2019
Table The Development of Customer, Water Distributed by PDAM, Sale Value Average Price and PDAM Worker, 2015-2019

Jenis Pelanggan Type of Customer	2015	2016	2017	2018	2019
(1)	(2)	(3)	(4)	(5)	(6)
Pelanggan / Customer	32 173	33 115	34 357	36 458	39 447
Air Minum yang Disalurkan (m ³) Water Distributed (m ³)	7 017 574	7 190 974	7 324 821	7 374 438	7 701 715
Nilai Penjualan (000 Rp.) Sale Value (000 Rp.)	22 881 651	26 012 033	27 309 854	32 264 505	39 240 479
Harga Rata-rata (Rp./m ³) Average Price (Rp./m ³)	3 254	3 617	3 728	4 375	5 095
Tenaga Kerja (orang) Labour (person)	138	134	129	143	133

Sumber/Source : PDAM Kabupaten Jember/PDAM Regency of Jember
 PDAM = Perusahaan Daerah Air Minum (Drinking Water Local Company)

07

**PARIWISATA
TOURISM**



Rumah Makan/ Restaurant

Sebanyak 89 rumah makan yang dapat dikunjungi di Kabupaten Jember, 2019



PENJELASAN TEKNIS

1. Data pariwisata diawali dengan daftar nama obyek wisata yang ada di Kabupaten Jember yang berjumlah 65 objek wisata menurut jarak dan jenis objek wisata. Data ini bersumber dari Dinas Pariwisata Kabupaten Jember.
2. Khusus data perhotelan diperoleh dari hasil pengolahan survei hotel yang dilakukan setiap bulan dan tahunan oleh BPS terhadap 52 hotel yang ada di Kabupaten Jember. Data yang tersaji meliputi daftar nama dan alamat hotel, banyaknya kamar hotel yang tersedia, tempat tidur yang tersedia, tarif hotel.

TECHNICAL NOTES

1. *The data of tourism begins with the list of 65 tourism objects in Jember Regency by distance and type of tourism object. The data is obtained from Tourism Service of Jember Regency.*
2. *The data of hotel is especially obtained from the result of hotel survey conducted monthly and annually in 52 hotels in Jember Regency. The data presented includes list of names and address of hotel, number of bedrooms, price.*

ULASAN**Hotel**

Data yang disajikan meliputi daftar nama dan alamat hotel, banyaknya kamar hotel yang tersedia, tempat tidur dan tarif hotel Kabupaten Jember sampai dengan Bulan Desember Tahun 2019 sampai dengan bulan Desember. Jumlah hotel di Kabupaten Jember tercatat sebanyak 52 Hotel diantaranya hotel berbintang sebanyak 4 hotel dan 48 hotel melati. Sedangkan untuk penginapan sebanyak 12 penginapan.

Pariwisata

Data pariwisata yang disajikan adalah daftar nama obyek wisata yang ada di kabupaten Jember. Data pariwisata tersebut berjumlah 65 Objek wisata menurut jarak dan jenis objek wisata yang bersumber dari dinas pariwisata kabupaten Jember.

DESCRIPTION**Hotel**

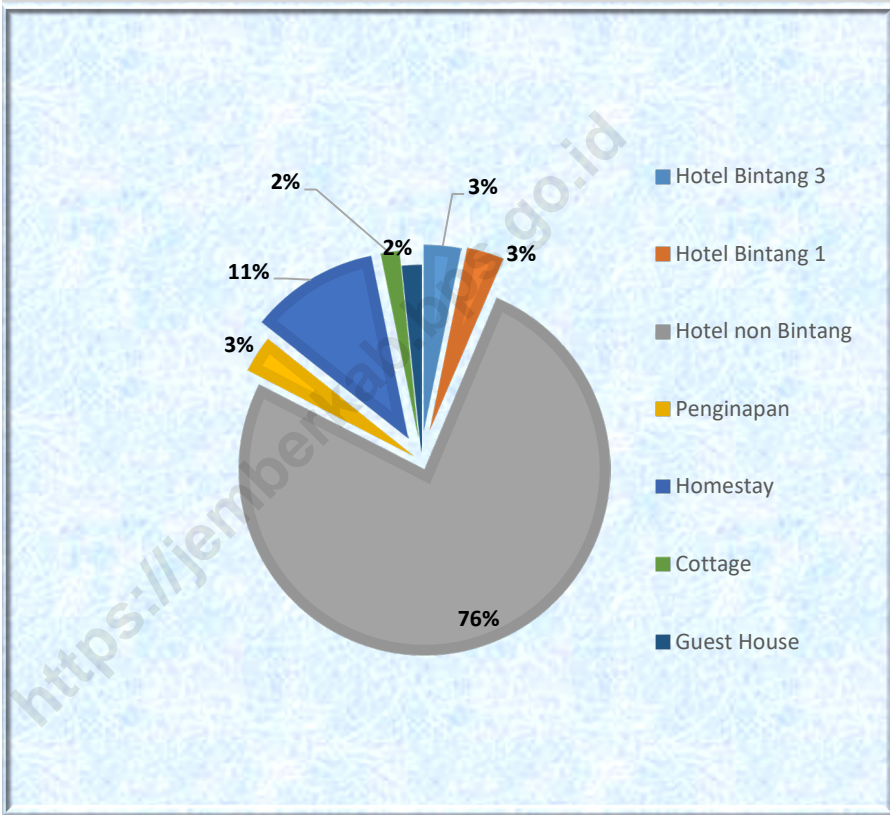
Data presented includes a list of names and addresses of hotels , the number of available hotel rooms , beds and hotel rates Jember in 2019 until December . The number of hotels there were 52 hotels including five-star hotel as much as 4 hotels and 48 budget hotels. While for lodging as many as 11 lodging'

Tourism

Data tourism presented a list of names of existing attractions in the district of Jember . The tourism data amounted to 65 attractions by distance and the type of attraction that comes from Jember tourism department.

Gambar 7.1
Figures

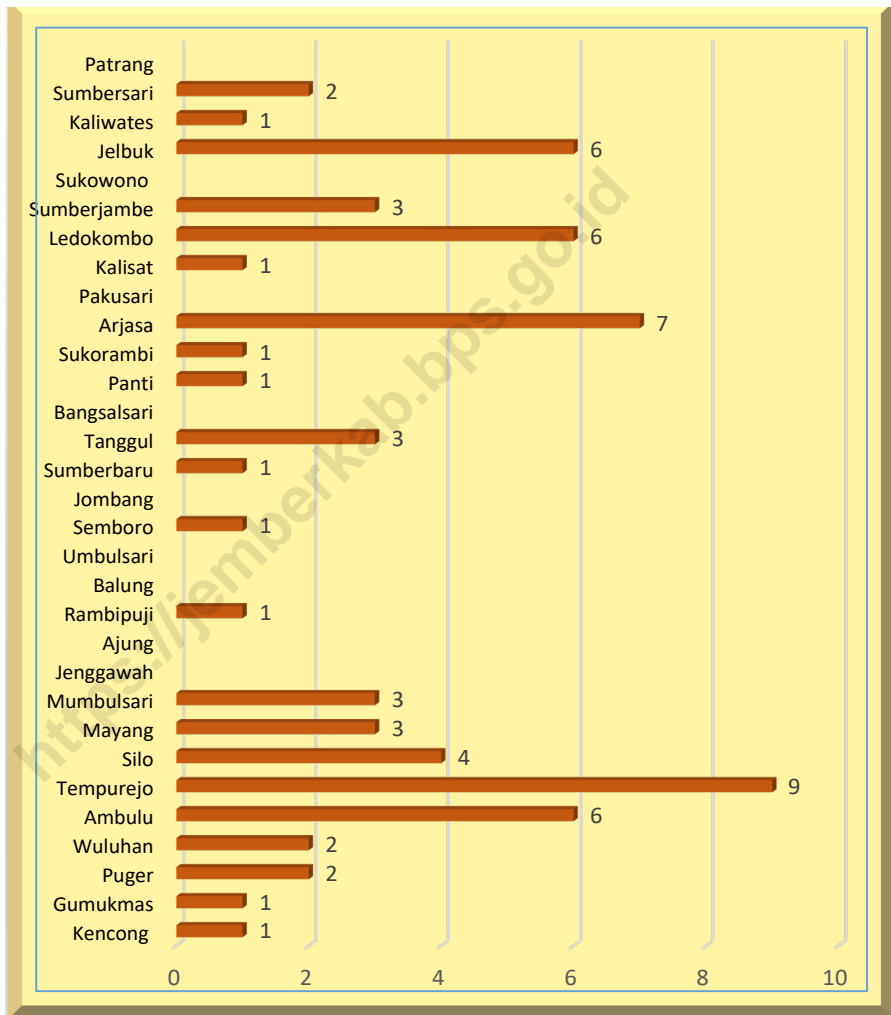
Banyaknya Jumlah Hotel dan Penginapan Menurut Kelas di Kabupaten Jember menurut Kelas, 2019
The Large Number of Hotels and Inns According to Class in Jember Regency, 2019



Sumber/Source : Dinas Pariwisata Daerah Kabupaten Jember./ Local Tourism Service Regency of Jember

Gambar 7.2
Figures

Banyaknya Object Wisata Menurut Kecamatan di Kabupaten Jember, 2019
The Number of Tourism Objects b Subdistrict in Jember Regency, 2019



Sumber/Source : Dinas Pariwisata Daerah Kabupaten Jember./ Local Tourism Service Regency of Jember

Tabel
Table 7.1

Jumlah Rumah Makan/Restoran Menurut Kecamatan, 2016-2019
Number of Restaurants by Subdistrict, 2016-2019

Kecamatan Subdistrict	2016	2017	2018	2019
(1)	(2)	(3)	(4)	(5)
Kencong	-	-	-	-
Gumukmas	-	-	-	-
Puger	-	-	-	-
Wuluhan	1	-	-	-
Ambulu	1	-	-	-
Tempurejo	-	-	-	-
Silo	-	-	-	-
Mayang	1	-	-	-
Mumbulsari	-	-	-	-
Jenggawah	-	-	-	-
Ajung	2	-	-	-
Rambipuji	-	-	-	-
Balung	-	-	-	-
Umbulsari	-	-	-	-
Semboro	-	-	-	-
Jombang	-	-	-	-
Sumberbaru	-	-	-	-
Tanggul	1	-	-	-
Bangsalsari	-	-	-	-
Panti	-	-	-	-
Sukorambi	-	-	-	-
Arjasa	-	-	-	-
Pakusari	-	-	-	-
Kalisat	-	-	-	-
Ledokombo	-	-	-	-
Sumberjambe	-	-	-	-
Sukowono	-	-	-	-
Jelbuk	-	-	-	-
Kaliwates	16	19	25	35
Sumbersari	18	23	29	34
Patrang	20	15	19	20
Kabupaten Jember	60	57	73	89

Sumber/Source : Dinas Pariwisata Daerah Kabupaten Jember./ Local Tourism Service Regency of Jember

Tabel
Table 7.2

Daftar Rumah Makan TDUP di Kabupaten Jember, 2019
List of TDUP Restaurants in Jember Regency, 2019

Nama Restoran Restaurant Name	Alamat Address
(1)	(2)
New Ocean Garden	Jl. Perum. Gunung Batu No. C-2, Jember
Wande Echo	Jl. Semeru 86 A Ajung - Jember
Depot Jawa Timur	Jl. Gatot Subroto No. 8, Jember
Quick Chicken	Jl. KH. Siddiq No. 112 Talangsari -- Jember
Imperial Café & Resto	Jl. Hayam Wuruk No. 16 Jember
Taman Mangli Indah	Jl. Hayam Wuruk No. 183, Mangli - Jember
Ayam & Kawan-kawan	Jl. Gatot Subroto 26, Kav 3 - 4 Jember
Chicken Run	Jl. Karimata No. 21 Jember
Spesial Belut Surabaya	Jl. Gatot Subroto No. 05 Jember
Toby's	Jl. Ahmad Yani No. 22 Jember
Warung Lesehan Ayam Goreng Bu. Kadir	Jl. Basuki Rahmat 16 Jember
Pokwe	Jl. Hayam Wuruk No. 12 Jember
Vasthra	Jl. Sumatera No. 179 Kav. 06 - Jember
Warung Ampera Jawa Timur	Jl. Mastrip 50 Lingk. Tegal Boto Lor Jember
Rumah Makan Kedawung	Jember
Dapur Kuliner Podo Lego	Jl. Padjajaran VI/BB29 Kel. Kebonsari, Kec. Sumpersari, Jember
Warung Kopi Amin	Jl. Letjen Sutoyo 45, Kel. Kebonsari, Kec. Sumpersari, Jember
Ndalung "Rumah Makan"	Jl. Mawar No. 78 Kel. Jember Lor, Kec. Kaliwates, Jember
Rumah Makan Mak Nini	Jl. Letjen Panjaitan No. 115 Jember
Rumah Makan Lestari	Jl. Kartini 16 Kel. Jember Lor, Kec. Patrang jember
Legian	Jl. Sultan Agung No. 25 Sukowono Jember
Warung Jozz	Dsn Karangsono, RT 08 RW 02, Tanjung Rejo, Wuluhan, Jember
Do Café	Jl. Tawangmangu Tegal Gede, Kec. Sumpersari, Jember
Rumah Makan "Hihi Eatery"	Jember
Rumah Makan Raja Ikan & Kerang-kerangan	Jl. Sumatera No. 124A, Kel Sumpersari, Jember
Restoran " Bandar Seafood Resto"	Jl. Letjen Panjaitan 114-116, Jember
Rumah Makan "Warung Upnormal"	Jl. Kartini No. 31 Kec. Kaliwates, Kab. Jember
Rumah Makan "Bromo"	Jl. Mawar No. 32, Patrang, Jember
Rumah Makan Blambangan	Jember
Rumah Makan Teduh	Jl. Manyar No. 53, Kec. Slawu, Kec. Patrang Jember
Rumah Makan "Kedai Steak"	Jl. Sumatera 68 Kel. Sumpersari, Kec. Sumpersari Jember

Sumber/Source : Dinas Pariwisata Daerah Kabupaten Jember./ Local Tourism Service Regency of Jember

Tabel
Table 7.3

Daftar BPW / APW di Kabupaten Jember, 2019
List of BPW / APW in Jember Regency, 2019

Nama Name	Alamat Address	Telepon Phone
(1)	(2)	(3)
PT. Warna Indonesia Hiznata Dakara	Jl. S. Parman No. 57-59, Jember	0331-337739
CV. Kurnia Fitroh Wisata	Jl. Kaliurang Blok C6-22, Jember	0331-322350
CV. Luna Tour And Organizer	Jl. Sumatera 82B, Jember	0331-321939
PT. Saweri Gading Asri	Jl. Darmawangsa 67, Rambipuji - Jember	0331-337985
CV. Kurnia Duta Dewata	Jl. Gajah Mada 169 C - Jember	
PT. Nuansa Wisata Putra Nusantara	Jl. Letjen Suprpto 71, Jember	0331-331731, 331831
CV. Luxur Pratama Indo Wisata	Jl. Tawangmangu 17, Jember	
PT. Surya Kencana Mulia	Jl. Letjen Panjaitan 38, Jember	0331-334320
PT. Terang Jaya Langgeng	Jl. Pajajaran II-GG. 10, Jember	0331-335647
BPW 'Sekar' (Puslitkoka Indonesia)	Jl. PB. Sudirman No. 90, Jember	0331-325676
CV. Pyramid Tour & Travel	Jl. Sriwijaya XX/2A, jember	0331-331253
PT. Musfiratur Tour & Travel	Jl. Sultan Agung 167, Jember	0331-3666609
CV. Pandawa Trans	Jl. Hayam Wuruk I/ 211, Jember	0331-485938
CV. Bayu Bangsa Tour & Travel	Jl. Brawijaya No. 22, Jember	0331-481243
CV. Semesta Raya Tour & Travel	Jl. Mangga I/ 24, Jember	0331-3510639
Gramindo Tour & Travel	Jl. Syamanhudi No. 52 Jember	
CV. LBR Tour & Event Organizer	Perum. Griya Mangli Blok G- 11 jember	
CV. Shafira Maulana	Jl. Karimata 77 A, Jember	
CV. Duta Karya	Jl. PB. Sudirman No. 211, Jember	
Nadita Prima Citra Wisata	Jl. Semeru XIV/ R-11 Jember	
Mahera Tour & Travel	Perum. DIM II/ 10 Jubung, Jember	
PT. Kartika Trans	Jl. Darmawangsa 129, Rambipuji - Jember	
PT. Rahayu Citra Mandiri	Jl. Kertabumi IV/16, Jember	08123481339
PT. Al-Ghazaalie Citra Utama	Jl. Yos Sudarso 114 Jember	0331-338544, 324639
PT. Semesta Tiga Tujuh	Jl. Wijaya Kusuma 58, Jember	0331-411302
Hobi Wisata Tour & Travel	Jl. Kalimantan XVIII/6 Jember	0331-335752, 4141300
CV. Genta Wisata Tour & Travel	Perumahan Sumber Alam Blok C-12, Jember	0331-333181,
CV. Srikandi Samtya Jaya	Perum. Graha Citra Mas	
PT. Kajasindo Tour & Travel	Jl. Sumatera 179 Kav. 06, Jember	0331-321133,322133
PT. Pesona Raia Wisata Jaya Gemilang	Jl. Simpang Karimata H.2 No. 241 Jember	0331-3387383, 081333394881
PT. Citra Jati Apriliansah	Jl. Mayang No. Glagahwero - Kalisat, Jember	
PT. Nessindo Jaya Wisata	Perum. Taman Kampus Estate Blok C5/ 10, kel. Tegal Gede - Jember	0331-337739, 0331-322350, 081234519000
PT. Sejahtera Abadi Mulia Jaya	Jl. Madura EE. I/ 101 Sumbarsari - jember	08123490244
PT. Amien Goodbless	Kaliwining, Rambipuji - jember	081336379802

Lanjutan Tabel/Continued Table 7.3

Nama Name	Alamat Address	Telepon Phone
(1)	(2)	(3)
PT. Al-Ghazaalie Citra Utama	Jl. Yos Sudarso 115 Kranjangan Sumpersari, Jember	
PT. Java Entertainment Tour	Jl. Kalimantan No. 76 Jember	085204974339
PT. Hagia Lunar Perdana	Jl. MT. Haryono No. 165 Wirolegi - Jember	081517778035
PT. Glory Travelindo Sejahtera	Jl. Hos Cokrominoto 47, Jember	
PT. Ynd Holiday Tour Pariwisata	Jl. Kaca Piring 162 Gebang, Jember	082141911119
PT. Maulana Bakri Abadi	Dsn. Congapan RT. 004 RW. 013 Karang Bayat	0331-325676
AGEN PERJALANAN WISATA		
CV. Andromeda Utama	Jl. Sumatra No. 41 Jember	0331-322235
PT. Rahmat Sumber Alami	Jl. Merpati 39, Jember	0331-330143
PT. Taruna Wisata Expres	Jl. Gatot Subroto 2, Jember	0331-487671
CV. Dwi Tunggal	Jl. Letjen Panjaitan 132	0331-422082
PT. Sejahtera Abadi Mulya Jaya	Dsn. Grobyok RT. 06 RW. II Tanjung Rejo, Wuluhan - Jember	
PT. Mutiara Bintang Kharisma	Jl. Maluku 43 Gambirone, Bangsalsari	
PT. Tri Samporna Mulyo	Jl. Raya M. Seruji 19 Gambirone, Bangsalsari	
CV. Bintang Anugerah	Semboro Kidul RT. 02 RW. III	0336-442036
CV. Kharisma Hana Sejahtera	Jl. Letjen Suprpto XVI/ 64, Jember	085257400694
CV. Jaya Dava Saputra	Dsn. Curahrejo RT. 001, RW. 027, Desa Cangkring, Kec. Jenggawah, Jember	0853461300202

Sumber/Source : Dinas Pariwisata Daerah Kabupaten Jember./ Local Tourism Service Regency of Jember

Tabel
Table 7.4

Kunjungan Wisatawan ke Kabupaten Jember 5 Tahun Terakhir, 2019
Tourist Visits to Jember Regency, Last 5 Years, 2019

Nama Name	2015	2016	2017	2018	2019
(1)	(2)	(3)	(4)	(5)	(6)
Wisatawan Mancanegara					
a. Menginap di Akomodasi (Orang)					
b. Pengunjung ODTW (Orang)					
c. Lama Tinggal Rata-rata (Hari)					
Wisatawan Nusantara					
a. Menginap di Akomodasi (Orang)					
b. Pengunjung ODTW (Orang)					

Sumber/Source : Dinas Pariwisata Daerah Kabupaten Jember./ Local Tourism Service Regency of Jember

Tabel
Table 7.5

Daftar Nama Hotel dan Penginapan, Alamat, Kelas, Banyaknya Kamar dan Banyaknya Tempat Tidur di Kabupaten Jember, 2019
List of Hotel and Lodging Names, Addresses, Class, Number of Rooms, and Many Beds in Jember Regency, 2019

Nama Name	Alamat Addres	Telpon Phone	Kelas Class
(1)	(2)	(3)	(4)
Hotel			
Bandung Permai	Jl. Hayam Wuruk 38	(0331)484528, Fax. (0331) 486500	Bintang 3
Safari	Jl Kh. Dahlan 33	(0331) 481882, Fax. (0331) 481887	Bintang 1
Leoshinta	Jl Kebonlancing No. 2 Puger	(0336) 481887	Bintang 1
Sulawesi	Jl. Letjen Suprpto 48	(0331) 333555 Fax. (0331) 331345	Non Bintang
Luminor	Jl. KH. Agus Salim No. 28	(0331) 333666, Fax. (0331) 337712	Bintang 3
Tomiharini	Jl. Brawijaya No. 90 – 92, Jember	(0331) 421277	Non Bintang
Jember Indah	Jl Mujahir No. 66	(0331) 487888, (0331) 487833	Non Bintang
Ardicandra	Jl Gajah Mada No. 222-224 Jember	(0336) 484153, Fax. (0331)427440	Non Bintang
Lestari	Jl. Gajah Mada No. 233 Jember	(0331) 487000	Non Bintang
Kebon Agung	Jl. Arowana No. 59	(0331) 485157, (0331) 337712 (0331) 483043	Non Bintang
Merdeka	Jl. Sultan Agung No. 116, Jember	(0331)488888, Fax. (0331) 488222	Non Bintang
88	Jl Diponegoro No. 43	(0331) 482555, Fax. (0331) 412255	Non Bintang
Kartika	Jl Trunojoyo No. 91 Jembe	(0331) 421057	Non Bintang
Anda	Jl. Kartini No. 40 Jember	(0331) 489475	Non Bintang
Nusantara	Jl. Wijaya Kusuma No. 10, Jember	(0331) 487256	Non Bintang
Rembangan	Desa Kemuning Lor PO. Box 165, Kec. Arjasa	(0331)3660383, (0331)3660173	Non Bintang
Ebizz	Jl Kalimantan No. 4	(0331) 322000, Fax. (0331) 332273	Non Bintang
Handika	Jl Moch. Seruji No. 244 Jember	(0331) 487546	Non Bintang
Slamet	Jl. Angrek Gg. 1/2	(0331) 481335	Non Bintang
Widodo	Jl. Letjen Suprpto No. 26, Jember	(0331) 335164	Non Bintang
Kemayoran	Jl. Letjen Suprpto No. 22, Jember	(0331) 334884	Non Bintang
Anugerah	Jl. Trunojoyo Gg. V/68	(0331)487272, (0331)3482626, (0331)3499393	Non Bintang
Asri	Jl Gatot Subroto No. 439	(0331) 425635, Fax. (0331) 489848	Non Bintang
Ria	Jl. Untung Suropati No. 41 Jember	(0331) 413588, Fax. (0331) 413587	Non Bintang
Beringin Indah	Jl. Raya Ajung	(0331) 757666, (0331) 757432	Non Bintang
Er Tujuh	Jl. Darmawangsa No. 79, Rambipuji	(0331) -	Non Bintang
Seven Dream Residence	Jl. Riau	(0331)339199, Fax. (0331) 339866	Non Bintang

Lanjutan Tabel/Continued Table 7.5

Nama Name	Alamat Addres	Telpon Phone	Kelas Class
(1)	(2)	(3)	(4)
Dira	Jl Krakatau No. 92, Pd. Waluh, Kencong	082337043476	Non Bintang
Flamboyan	Jl Teuku Umar 78	(0331) 326252	Non Bintang
Tanggul Agung	Jl. Raya Tanggul Semboro km. 1, Tanggul	08123238785	Non Bintang
Royal Hoyel N'Lounge	Jl. Raya Ajung	(0331) 757666, (0331) 757432	Non Bintang
Arowana	Jl. Arowana No. 71	(0331) 411412	Non Bintang
Bintang Mulia	Jl. Nusantara 18	(0331) 429999, Fax. (0331) 428899	Non Bintang
Alam Indah	Jl Raya Rembangan Kel. Baratan	(0331)3735252, 085259619867	Non Bintang
Cendrawasih	Jl. Cendrawasih 22	(0331)412222, (0331)7868866	Non Bintang
Mutiara Garden	Jl. Brigjen Katamso No 9, Jember	(0331) 330999, Fax. (0331) 330505	Non Bintang
Aston Jember	Jl. Sentot Prawirodirjo No. 88,	(0331) 423888, Fax. (0331) 423999	Non Bintang
Wana Wisata Tanjung Papuma	Dsn. Lojejer Kec. Wuluhan	(0331) -	Non Bintang
Cempaka Hill	Jl. Cempaka No. 50	(0331) 424479, (0331) 425479	Non Bintang
GM253	Jl Gajah Mada 253	(0331)486561	Non Bintang
Permata Indah	Jl. Raya Garahan, Silo	-	Non Bintang
Ambulu	Jl. Manggar Desa Tegalsari Kec. Ambulu	(0336) 884488	Non Bintang
Bintang Utama	Jl. Letjen Sutoyo 105	(0331) 4355206, 0851008816	Non Bintang
JC	Jl. Sunan Drajat 31, RT 001/RW 004, Jember Kidul	(0331) 428057	Non Bintang
Green Holl	Jl. Raya Rembangan No. 99, Baratan	(0331) 422555, Fax. (0331) 427111	Non Bintang
Karunia	Jl Gladak Pakem (Arah Bandara)	082234700777	Non Bintang
Dafam Lotus	Jl. Gatot Subroto No. 47	(0331)5102777	Non Bintang
Meotel	Jl. Karimata No. 43, Gumuk Kerang, Sumbersari	(0331) 321888	Non Bintang
99	Darungan, Jubung, Sukorambi	(0331) 5103999	Non Bintang
Watu Ulo Asri	Jl. Sembah Mangku No. 27 Watu Ulo, Ambulu	082234393564	Non Bintang
Inbox Capsule	JL. Kalimatan Gg. 4 No 8	08113576622	Non Bintang
Geand Gumukmas (GGM) & Karaoke	Jl. R.A. Kartini No. 159, Krebbe, Gumukmas	082336804831	Non Bintang

Lanjutan Tabel/Continued Table 7.5

Nama Name	Alamat Address	Telpon Phone	Kelas Class
(1)	(2)	(3)	(4)
Penginapan/Lodging			
Melati	Jl. Gajah Mada No. 208, Rambipuji	(0331) 712963	
Pecoro	Jl. Jayanegara No. 44, Desa Pecoro	(0331) 711760	
JC Homestay	Jl. Sunan Drajat 31, RT 001/RW 004, Jember Kidul	(0331) 428057	
Papuma Homestay	Desa Lojejer Kec. Wuluhan	-	
Gunung Sepikul Cottage	Jl. PB. Sudirman No. 333 Pakusari	085100227121	
Doho Homestay	Dsn. Doho No. 08	. (0331) 4435519	
Hans Guest House	jalan Kh Siddiq Gang Buntu Kelurahan Jember Kidul	087800152888	
Homestay Kertanegara	Jl. Kertanegara Patimura Jember Kidul	(0331) 5103030	
Alice Homestay	Jl. Citarum Pusing, Jember Lor	(021) 29707600	
Garden View	Jl. Padjajaran No 05	(0331) 5101131	
Rumah Kita Homestay	Jl. Srikoyo No. 25 Krajan, Patrang	081333399005	

Sumber/Source : Dinas Pariwisata Daerah Kabupaten Jember./ Local Tourism Service Regency of Jember

Tabel
Table 7.6

Daftar Nama Hotel dan Penginapan Menurut Tarif kamar dan Fasilitas di Kabupaten Jember, 2019
List of Hotel and Lodging Names According Rate and Facility in Jember Regency, 2019

Nama Name	Kamar Rooms	Tarif Kamar Rate			Fasilitas Hotel Hotel Facility
		Kelas Kamar Class Room	Kamar Room	Tarif Rate	
(1)	(5)	(6)	(7)	(8)	(9)
Hotel					
Bandung Permai	70	-Standard -Superior -Junior Suite -Executive	-	280 000,00 360 000,00 480 000,00 600 000,00	-Coffe Shop 24 Jam -Nirwana Convention Hall -Kolam Renang -Ruang Pertemuan / Meeting Room -Musholla, Drug Store -Laundry -Free Wifi
Safari	22	-Economy -Standard -Deluxe -Junior Suite -Suite	3 10 7 1 1	198 000,00 242 000,00 275 000,00 308 000,00 341 000,00	-Restoran/Meeting Room -Laundry -Free Wifi
Leoshinta	23	-Economy -Standard -Deluxe -Junior Suite -Suite	9 3 3 3 2	50 000,00 150 000,00 200 000,00 250 000,00 400 000,00	-TV, AC -Parkir -Cafetari
Sulawesi	61	-Standard -Superior -Deluxe -Junior Suite - Suite	30 18 8 3 2	280 000,00 310 000,00 360 000,00 460 000,00 550 000,00	-Tempat Parkir Luas - Coffe Shop 24 Jam - Musholla -TV 30 Channel, AC -Free Internet -Laundry -Hall Ipilo dan Gorontalo
Inbox Capsule		8	-	150.000,00	-Wifi -Breakfast
Luminor	75	-Standard - Executive -Royal Deluxe -Garden Suite -Royal Suite -Panorama Suite	40 8 24 1 1 1	375 000,00 500 000,00 650 000,00 875 000,00 1 200 000,00 1 500 000,00	-Tempat Parkir Luas - Restoran - Musholla -Laundry -Lounge -Convention Hall

Lanjutan Tabel/Continued Table 7.6

Nama Name	Kamar Rooms	Tarif Kamar Rate		Fasilitas Hotel Hotel Facility	
		Kelas Kamar Class Room	Kamar Room		Tarif Rate
(1)	(5)	(6)	(7)	(8)	(9)
Hotel					
Tomiharini	52	-VIP (AC+TV)	4	85 000,00	-Tempat Parkir Luas -Kantin / Rumah Makan -Kolam Renang -Kamar Mandi Dalam
		-VIP (AC+TV)	2	80 000,00	
		-VIP (AC+TV)	3	75 000,00	
		-AC+TV	1	70 000,00	
		-Ekonomi	11	50 000,00	
			23	40 000,00	
			7	35 000,00	
Jember Indah	125	-Rumah Manado	1	265 000,00	-Tempat Parkir Luas -Café / Kantin -Musholla -Aula, Lapangan Tenis
		-Suite	2	125 000,00	
		-Suite	3	115 000,00	
		-VIP	3	115 000,00	
		-Superior (HH)	10	100 000,00	
		-Superior (DD)	8	90 000,00	
		-Standard (E)	4	85 000,00	
		-Standard (A, D,E,F,GG)	20	75 000,00	
		-Standard (AA, B)	7	70 000,00	
		-Ekonomi (C)	2	55 000,00	
		-Ekonomi I (EE, F, FF,GG)	34	50 000,00	
		-Ekonomi I (A)	5	45 000,00	
		-Ekonomi II (B,BB,CC)	40	40 000,00	
	1	35 000,00			
Ardicandra	19	- Standard IV	2	70 000,00	-Ruang Makan -Free Wifi -Perpustakaan Mini -Musholla
		-Standard III	6	85 000,00	
		-Standard II	7	135 000,00	
		-Standard I	4	150 000,00	
Lestari	29	-Dormitory	5	95 000,00	-TV, AC, Kulkas Minuman -Aula -Free Wifi
		-Standard	16	195 000,00	
		-Superior	8	240 000,00	
		-Deluxe	3	360 000,00	
Kebon Agung	36	VIP	8	60 000,00	-Tempat Parkir Luas -Kolam Renang -Ruang Pertemuan / Aula -Musholla -Children Playground
			3	75 000,00	
			6	100 000,00	
			6	125 000,00	
			3	200 000,00	

Lanjutan Tabel/Continued Table 7.6

Nama Name	Kamar Rooms	Tarif Kamar Rate		Facilitas Hotel Hotel Facility	
		Kelas Kamar Class Room	Kamar Room		Tarif Rate
(1)	(5)	(6)	(7)	(8)	(9)
Hotel					
Merdeka	68	-Standard (atas)	8	134 000,00	-Tempat Parkir Luas -Kantin / Cafe -TV, AC, -Kamar Mandi Dalam -Laundry -Breakfast -Koran Pagi -Kulkas -Air Panas/ Dingin -Bath tub
		-Standard	4	194 000,00	
		-Superior III	11	218 500,00	
		-Superior II	5	255 000,00	
		-Superior I	4	304 000,00	
		-Deluxe I	8	304 000,00	
			11	334 000,00	
			6	346 000,00	
			2	364 000,00	
		-Suite Room	8	387 500,00	
	4	425 000,00			
88	42	-Deluxe	28	358 000,00	-Tempat Parkir Luas -Restoran 24 Jam -Spa/ Massage (on call) -Ruang Pertemuan -Free Wifi
		-Executive	8	458 000,00	
		-Executive Suite	4	598 000,00	
		-Istana Suite	2	858 000,00	
Kartika	33	-Klas III	13	33 000,00	-Tempat Parkir Luas -Musholla -Aula
		-Klas II	12	44 000,00	
		-Klas I	2	66 000,00	
		-VIP	3	110 000,00	
Anda	56	-Ekonomi	-	40 000,00	-Tempat Parkir Luas -Kantin
		-Standard (3 orang)		45 000,00	
		-Standard (Fan+TV)		50 000,00	
		-Standard (AC+TV)		75 000,00	
		-VIP		80 000,00	
Ebizz	27	-Superior (Dbl/Twin)	7+7	300 000,00	-Tempat Parkir Luas -Ruang Pertemuan/ Aula -Free Wifi
		-Deluxe (Dbl/Twin)	4+5	360 000,00	
		-Suite Room	3	450 000,00	
		-Family Suite	1	600 000,00	
Nusantara	37	-	2	31 000,00	-Tempat Parkir Luas -TV -Telepon Umum Kartu
			6	35 000,00	
			9	45 000,00	
			12	50 000,00	
			1	70 000,00	
			6	75 000,00	

Lanjutan Tabel/Continued Table 7.6

Nama Name	Kamar Rooms	Kelas Kamar Class Room	Tarif Kamar Rate		Fasilitas Hotel Hotel Facility
			Kamar Room	Tarif Rate	
(1)	(5)	(6)	(7)	(8)	(9)
Hotel					
Rembangan	43	-Melati II (Double Bed) -Mawar II (Twin Bed) -Dahlia II (Twin Bed) -Mawar I (Double Bed) -Dahlia I (Double Bed) -Melati I (Double Bed) -Suite Room (Double Bed)	2 8 8 8 4 12 1	165 000,00 165 000,00 165 000,00 225 000,00 225 000,00 285 000,00 1 500 000,00	-Tempat Parkir Luas -Cafe, Rumah Makan -Kolam Renang -Area Rekreasi -Agro -Ruang Pertemuan/ Aula -Lapangan Tenis -Sarana Olah Raga - Balap Sepeda Gunung
Handika	13	-	-	18 500,00 15 000,00 66 000,00 110 000,00	-Tempat Parkir Luas
Slamet	12	-	-	15 000,00 12 500,00	-Tempat Parkir Luas
Widodo	27	Economy	4 11 10 2	30 000,00 35 000,00 40 000,00 45 000,00	-Tempat Parkir Luas -TV -Telepon Umum Kartu
Kemayoran	25	-	25 8	55 000,00 65 000,00	-TV -Kamar Mandi Dalam -Laundry
Anugerah	50	-Ekonomi D -Ekonomi C -Standard B -Standard A	6 17 5 22	50 000,00 60 000,00 100 000,00 150 000,00	-Tempat Parkir Luas -TV, AC -Air Panas/Dingin -Kamar Mandi Dalam
Asri	34	-Ekonomi IV -Standard II -Standard I -Superior -Deluxe -VIP	8 3 14 5 2 2	125 000,00 175 000,00 200 000,00 250 000,00 275 000,00 300 000,00	-AC, TV Parabola -Minuman Dingin -Laundry -Air Panas

Lanjutan Tabel/Continued Table 7.6

Nama Name	Kamar Rooms	Tarif Kamar Rate			Fasilitas Hotel Hotel Facility
		Kelas Kamar Class Room	Kamar Room	Tarif Rate	
(1)	(5)	(6)	(7)	(8)	(9)
Hotel					
Ria	23	-Standard II -Standard I -Superior -Deluxe	-	80 000,00 100 000,00 130 000,00 180 000,00	-Tempat Parkir Luas -Free Wifi -TV, fan/ AC
Beringin Indah	92	-Ekonomi -Standard -Standard -VIP (AC) -VIP (AC, TV) -VIP (AC, TV, Air Panas) -3 Orang -Cottage (4 Orang)	8 12 20 34 6 4 4 4 1 2	55 000,00 70 000,00 85 000,00 95 000,00 120 000,00 150 000,00 165 000,00 140 000,00 200 000,00 175 000,00	-Tempat Parkir Luas -Coffe Shop -Taman Rekreasi -Garasi Pribadi -TV, AC, Air Panas
Er Tujuh	8	-	-	25 000,00 20 000,00	-Tempat Parkir Luas -TV
Seven Dream Residence	30	-Rose -Orchid -Jasmine	-	220 000,00 247 500,00 275 000,00	-Free Wifi -Ruang Karaoke -Mini Market -Ruang Makan
Flamboyan	24		4 19 2	89 000,00 200 000,00 318 000,00	-Tempat Parkir Luas -Coffe Shop -TV Parabola -Laundry
Tanggung Agung	36	-Standard I -Standard II -Executive -VIP Room		70 000,00 80 000,00 125 000,00 150 000,00	-Tempat Parkir Luas -TV
Royal Hoyel	69	-Gold Standard -Platinum Superior -Sapphire Deluxe -Royal Diamond Suite	50 14 4 1	420 000,00 530 000,00 675 000,00 1 000 000,00	-Tempat Parkir Luas -Ruby Restaurant -Kolam Renang -Royal Price Meeting Room -Royal Crown Convention -TV Warna, Parabola, AC

Lanjutan Tabel/Continued Table 7.6

Nama Name	Kamar Rooms	Kelas Kamar Class Room	Tarif Kamar Rate		Fasilitas Hotel Hotel Facility
			Kamar Room	Tarif Rate	
(1)	(5)	(6)	(7)	(8)	(9)
Hotel					
Arowana	24	-Silver Room 7_17 -Silver Room 1-6 -VIP/ Gold Room -Suite/Red Room	10 6 4 4	110 000,00 120 000,00 250 000,00 300 000,00	-Tempat Parkir Luas -Kantin -Gratis Cuci Mobil -TV, fan/AC -Air Panas/Dingin
Bintang Mulia	51	-Superior -Regency -Premiere -Mulia Suite	25 20 4 2	375 000,00 425 000,00 550 000,00 600 000,00	-Tempat Parkir Luas -Restoran -Kolam Renang -Café Lounge -Ruang Pertemuan -TV Warna, Parabola, AC, -Air Panas/Dingin -Laundry -Kotak Penyimpanan (Safe Deposit Box)
Alam Indah	44	-Ekonomi Fan -Ekonomi TV -Standard AC -VIP	4 27 6 2	40 000,00 50 000,00 75 000,00 125 000,00	-Tempat Parkir Luas
Cendrawasih	65	-Standard -Moderat -Deluxe -Classic -Superior -Suite Cottage -Suite Room		100 000,00 150 000,00 175 000,00 225 000,00 275 000,00 325 000,00 350 000,00	-AC, LCD TV -Air Panas, Mini Bar -Free Wifi -Free Car Wash
Dira	30	-	-	-	- Kola Renang - Tempat Parkir Grtais -Wifi - Akses ke Pantai
Cempaka Hill	53	-Standard -Superior -Deluxe -Suite	10 30 12 2	385 000,00 425 000,00 505 000,00 665 000,00	-Kolam Renang Indoor -Restaurant -Coffe Shop -Wifi & Internet Access -Meeting Room & Convention Hall

Lanjutan Tabel/Continued Table 7.6

Nama Name	Kamar Rooms	Tarif Kamar Rate		Facilitas Hotel Hotel Facility	
		Kelas Kamar Class Room	Kamar Room		Tarif Rate
(1)	(5)	(6)	(7)	(8)	(9)
Hotel					
Aston	50	-Superior Double -Superior Twin -Deluxe Double -Deluxe Twin -Junior Suite	39 50 39 19 5	538 000,00 538 000,00 688 000,00 688 000,00 918 000,00	-3 Kolam Renang -Lekker Restaurant -Espressia Bar -Lavender Cafe -Meeting Room & Convention Hall -VIP Karaoke, Spa -Fitness Center -Laundry & Dry Cleaning -Sauna & Jaquzzi -Wifi & Internet Access
Wana Wisata Tanjung Papuma	16	-Rimba -Mahoni -Jabon -Kajang -Jati -Nusa Barong (2 Kmr/ Rmh) -Sengon (2 Kmr/Rmh)	4 4 2 1 3 1 1	300 000,00 300 000,00 400 000,00 450 000,00 500 000,00 500 000,00 750 000,00	-AC, TV -Karaoke -Air Panas/Dingin
GM253	34	-Standard -Superior -Deluxe -Deluxe Wxecutive -Junior Suite -Suite	6 14 4 1 1 1	300 000,00 350 000,00 450 000,00 600 000,00 650 000,00 700 000,00	-Coffe Shop -Wifi & Internet Access -AC, TV
Mutiara Garden	50	-Lavender -Orchid -Tulip		80 000,00 125 000,00 150 000,00	-AC, TV, Air Panas -Restoran -Ruang Pertemuan -Laundry
Permata Indah	30	Standard	10	125 000,00	-Wifi & Internet Access -AC, TV
Ambulu	65	-Deluxe -Superior -Family Suite B - Family Suite A -President Suite	-	125 000,00 400 000,00 400 000,00 500 000,00 1 000 000,00	-Parkir Luas -Wifi Internet Access -Lokasi Strategis -AC, TV -Lobby

Lanjutan Tabel/Continued Table 7.6

Nama Name	Kamar Rooms	Kelas Kamar Class Room	Tarif Kamar Rate		Fasilitas Hotel Hotel Facility
			Kamar Room	Tarif Rate	
(1)	(5)	(6)	(7)	(8)	(9)
Hotel					
Bintang Utama	37	-Standard 1 -Standard 2 -Standar 3	4 4 30	75 000,00 140 000,00 160 000,00	-Parkir Luas -Wifi Internet Access -AC, TV
Green Hill	32	-Home Stay -Executive -Deluxe	36 8 8	600 000,00 300 000,00 250 000,00	-Kolam Renang -Restaurant -Meeting Room & Conventional Hall
Karunia	50	-Standard 1 -Standard 1 -Standard 1	43 2 6	100 000,00 140 000,00 150 000,00	-Cafe -Lahan Parkir Luar -AC, TV
Dafam Lotus	129	-Deluxe -Junior Suite -Executive -Penthouse	121 8 1 1	550 000,00 700 000,00 1 000 000,00 #belum di realese	-Lahan Parkir -Restoran -Kolam Renang -Lounge, Meeting Room, Ballroom
Meotel	121	-Executive -Family -Deluxe Balcon -Deluxe -Superior	-	600 000,00 700 000,00 500 000,00 450 000,00 400 000,00	-AC, TV -Restoran -Kolam Renang -Musholla -Meeting Room, Ballroom
99	20	-Premier -Deluxe -Superior -Standard	12 15 14 11	160 000,00 145 000,00 130 000,00 80 000,00	-Lahan Parkir Luas -Musholla -Wifi -AC, TV
Watu Ulo Asri	20	-VIP (AC,TV, Air Panas/ Dingin -Standard B (AC dan TV) -Standard C (Fan dan TV) -Standard D (Fan) -Standard E (Fan)	10 4 4 2 3	350 000,00 250 000,00 150 000,00 75 000,00 60 000,00	-Café -Lahan Parkir Luas -AC, TV

Lanjutan Tabel/Continued Table 7.6

Nama Name	Kamar Rooms	Kelas Kamar Class Room	Tarif Kamar Rate		Fasilitas Hotel Hotel Facility
			Kamar Room	Tarif Rate	
(1)	(5)	(6)	(7)	(8)	(9)
Grand Gumukmas (GGM) & Karaoke	34	-	-	-	
Penginapan/ Lodging					
Melati	49	-Ekonomi 2 -Ekonomi 1 -Standad -Superior -VIP	-	35 000,00 37 500,00 40 000,00 50 000,00 75 000,00	-Tempat Parkir Luas -TV, Musholla
Pecoro	16	-Standard -VIP	13 3	100 000,00 200 000,00	-Garasi Pribadi -Kantin -Mini Market
JC	87	-Standard -Premium -VIP	-	125 000,00 150 000,00 200 000,00	-Café -Lahan Parkir Luas -AC, TV
Gunung Sepikul Cottage	6	-	-	-	-Resto -Bak Air Panas
Hans Guest House	29	-	-	-	-Parkir Luas -Kantin -Wifi
Papuma Homestay	16	-	-	-	-
Doho Homestay	53	-Superior -Deluxe -Deluxe Executive Platinum -Family Room 1 -Family Room 2	7 6 7 9 2 2	275 000,00 325 000,00 375 000,00 450 000,00 475 000,00 525 000,00	-Kolam Renang Outdoor -Restaurant -Coffe Shop -Wifi & Internet Access -AC,TV

Lanjutan Tabel/Continued Table 7.6

Nama Name	Kamar Rooms	Kelas Kamar Class Room	Tarif Kamar Rate		Fasilitas Hotel Hotel Facility
			Kamar Room	Tarif Rate	
(1)	(5)	(6)	(7)	(8)	(9)
Penginapan/ Lodging					
Homestay Kertanegara	26	-	-	-	-Wifi -Parkir Luas -Waterpoll
Garden View	18	-	-	-	-Parkir Luas -AC -Water Heater
Alice Homestay	10	-	-	-	-Parkir Luas -AC -Wifi
Rumah Kita Homestay	76	-	-	-	-Parkir Luas -AC -Wifi

Sumber/Source : Dinas Pariwisata Daerah Kabupaten Jember./ Local Tourism Service Regency of Jember

Tabel
Table 7.7

Daftar Nama Objek Wisata, Jarak dari Kota Jember (km.) dan Jenis Objek Wisata di Kabupaten Jember, 2019
Name of Tourism Object, Distance from Jember (Km) and Type of Tourism Object, in Jember Regency, 2019

Nama Obyek Wisata Name of Tourism Object	Jarak dari Kota Jember Distance from Jember (Km)	Jenis Obyek Wisata Type of Tourism Object
(1)	(2)	(3)
Pantai Paseban	Ds. Paseban Kec. Kencong, 50 Km arah barat daya kota, Jember	- Wisata alam pantai Selatan - Pulau Nusa Barong - Fasilitas : Shelter - Tempat berjualan (ramai saat pecan raya/ malan suro)
Pantai Kepanjen	Kec. Gumukmas 50 Km arah selatan kota Jember	- Wisata alam/buatan
Pantai Puger	Ds. Puger Kulon Kec. Puger 35 km arah selatan kota Jember	- Wisata alam pantai - Tempat Pelelangan Ikan (TPI) - Fasilitas : Musholla, MCK
Air Terjun Antrokan Gunung Rayap	Dusun Rayap, Desa Kemuang Lor, Arjasa, 16Km Utara	- Wisata alam air terjun
Pemandian Kucur	Desa Lojejer, Kec. Wuluhan 35 km arah selatan kota Jember	- Wisata kolam renang - Warung dan gardu pandang
Pantai Papuma	Ds. Lojejer Kec. Wuluhan 40 Km arah selatan kota Jember	- Wisata alam pantai - Pekan raya pantai papuma (1 until 10 Syawal) - Larung sesaji/Petik laut papuma - Water Sport, snorkeling, fishing, sewa perahu - Adventure, Hiking, Outbond, Fotografi - Fasilitas : Musholla, MCK, Pendopo, Balairung, Kios Cinderamata, Warung, Gazebo, 20 Kamar penginapan, Gardu Pandang
Pantai Rowo Cangak	Ds. Andongsari Kec. Tempurejo 40 Km arah selatan kota Jember	- Adventure, Hiking, - Outbond, Fotografi - Wisata alam Pantai - Offroad - Fishing
Water Park Niagara	Desa Ambulu Kec Ambulu 32 Km arah selatan Kota Jember	- Kolam renang, Cafe, Musholla - Playground
Pontang Jaya Water	Desa Pontang Kec. Ambulu 35 Km arah selatan Kota Jember	- Kolam renang, Cafe, Musholla - Playground

Lanjutan Tabel/Continued Table 7.7

Nama Obyek Wisata Name of Tourism Object	Jarak dari Kota Jember Distance from Jember (Km)	Jenis Obyek Wisata Type of Tourism Object
(1)	(2)	(3)
Pantai Watu Ulo	Ds. Sumberejo Kec.Ambulu 40 Km arah selatan kota Jember	<ul style="list-style-type: none"> - Wisata alam pantai - (camping ground dan play ground) - Pekan raya pantai watu ulo (1 s/d 10 Syawal) - Gebyar tahun baru - Larung sesaji watu ulo - Fasilitas : Musholla, MCK, Kantor, Kios Cinderamata, Warung, Shelter
SJ88/Bukit Diatas Awan	Desa Suco Pangepok, Jelbuk Utara Kota Jember, 15 Km	<ul style="list-style-type: none"> - Wisata Alam Pegunungan - Fasilitas : Tempat Parkir, Kamar Mandi, Warung
Bukit Mandigu	Desa Suco, Mumbulsari	<ul style="list-style-type: none"> - Wisata Alam Perbukitan
Wisata Agro Glantangan (WAG)	Desa Pondokrejo Kec. Tempurejo 20 Km Arah selatan Kota Jember	<ul style="list-style-type: none"> - Kolam renang, kolam sepeda air - Outbond, ATV, Flying Fox, Kereta kelinci
Taman Nasional Meru Betiri (Pantai Bandalit)	Ds. Andongsari Kec. Tempurejo 55 Km arah selatan kota Jember	<ul style="list-style-type: none"> - Wisata alam pantai selatan - Goa Jepang - Trekking, Fishing, Motorboat, Outbond, Shelter Banteng, Perkemahan) - Guest house 8 kamar (16 orang), Kantor
Padang golf Glantangan	Ds. Pondokrejo Kec. Tempurejo 20 Km arah selatan Kota Jember	<ul style="list-style-type: none"> - Wisata buatan, Cafe
Wisata Agro Gunung Gunitir (PTPN XII)	Ds. Sidomulyo Kec. Silo 38 Km arah timur kota Jember	<ul style="list-style-type: none"> - Wisata agro dan minat khusus, dengan menikmati pembibitan, penanaman dan penggilingan kopi - Fasilitas : Cafe, Rest Area Gunitir - Terowongan KA (tahun 1901), flying fox, ATV, kereta kelinci, dan suasana perkebunan kopi
Agrowisata & Loko Tour Garahan	Ds. Garahan Kec. Silo 30 Km Arah timur kota Jember	<ul style="list-style-type: none"> - Wisata alam/buatan dan Minat Khusus - 4 Gerbong dengan kapasitas masing-masing 8 orang - Melewati 2 terowongan dan 7 jembatan serta melintasi pegunungan

Lanjutan Tabel/Continued Table 7.7

Nama Obyek Wisata Name of Tourism Object	Jarak dari Kota Jember Distance from Jember (Km)	Jenis Obyek Wisata Type of Tourism Object
(1)	(2)	(3)
Mumbul Garden	Desa Lengkong, Kec. Mumbulsari 10 km selatan Kabupaten Jember	<ul style="list-style-type: none"> - Kolam Renang dan perahu - Arena outbond dan flying fox - Cafeteria - Wisata agro kebun pepaya - Wisata agro kebun pisang
Agrowisata Pusat Penelitian Kopi dan Kakao Indonesia	Ds. Nogosari Kec. Rambipuji 15 Km selatan kota Jember	<ul style="list-style-type: none"> - Wisata alam dimana kita bisa melihat budidaya tanaman kopi, kakao dan jati pusaka - Pemrosesan biji kakao dan biji kopi - Kantor, perpustakaan, tempat Pembibitan, laboratorium, aula, gazebo - Guest house 12 kamar
Wisata Agro Gunung Gambir (PTPN XII)	Ds. Gelang ,Sumberbaru 50 Km arah Barat Laut kota Jember	<ul style="list-style-type: none"> - Wisata alam dengan Menikmati kebun teh satu-satu dengan ketinggian 920m dpl di jember, pembuatan bubuk teh serta pemandangan pegunungan alam yang indah dan segar - Penginapan & Kolam renang, Warung, Camping ground
Pemandian Patemon	Ds. Patemon Kec. Tanggul 32 Km arah barat kota Jember	<ul style="list-style-type: none"> - Wisata alam/buatan - Kolam renang, Warung - Camping ground, Play Ground - Panggung Terbuka
Air Terjun Manggisian	Ds. Manggisian kec. Tanggul 35 Km arah barat daya kota Jember	<ul style="list-style-type: none"> - Wisata alam air terjun setinggi 35 meter , hiking, suasana perkebunan dan pedesaan
Air Terjun Tancak	Ds. Suci Kec. Panti 18 Km arah barat laut kota Jember	<ul style="list-style-type: none"> - Wisata alam air terjun setinggi 82 meter , nuansa pegunungan -Hiking dan Camping
Taman Botani Sukorambi (TBS)	Ds. Sukorambi Kec. Sukorambi 8 Km arah barat kota Jember	<ul style="list-style-type: none"> - Wisata buatan - 6 Kolam renang, kolam perahu, pemancingan, outbond, flying fox, mini zoo - Kebun buah dan tanaman herbal - Resto, cafe, gazebo, pendopo dan perpustakaan

Lanjutan Tabel/Continued Table 7.7

Nama Obyek Wisata <i>Name of Tourism Object</i>	Jarak dari Kota Jember <i>Distance from Jember</i> (Km)	Jenis Obyek Wisata <i>Type of Tourism Object</i>
(1)	(2)	(3)
Pemandian & Hotel Rembangan	Ds. Kemuning Lor Kec. Arjasa 16 Km arah utara kota Jember	- Wisata alam pegunungan dan minat khusus (Pecinta alam, Perkemahan) - Pekan raya idul fitri rembangan - Pabrik susu sapi dan peternakan sapi perah - Hotel, Restoran, Aula, Lapangan Tennis - Kolam renang, Play Ground - Agrowisata buah naga
Pemandian dan Hotel Oleg Sibutong	Ds. Biting kec. Arjasa 13 Km Arah Utara Kota Jember	- Wisata alam/buatan - Kolam renang, Play ground - Hotel, Aula, Rumah makan
Agrowisata Cerutu PTPN X Bobbin Kertosari	Ds. Candijati Kec. Arjasa 12 Km arah utara Kota Jember	- Wisata alam/buatan - Kantor, ruang display - Pemrosesan cerutu
Situs Duplang	Desa Kamal Kec. Arjasa 12 Km arah utara Kota Jember	- Situs benda cagar alam batu Menhir (zaman megalitikum)
Air Terjun Slateng	Desa Slateng Kec. Ledokombo 30 Km arah Timur laut kota Jember	- Air terjun setinggi 15 meter
Air Terjun Lereng Raung / Rowsari	Ds. Rowsari Kec. Sumber Jambe 42 Km arah Timur laut kota Jember	- Wisata alam air terjun setinggi 25 meter - Wisata Agro durian
Air Terjun Rondo Kuning	Ds. Gunung Malang Kec. Sumberjambe 40 Km arah Timur laut kota Jember	- Wisata alam air terjun setinggi 60 meter - Camping Ground
Air Terjun Panduman	Ds. Panduman Kec. Jelbuk 20 Km arah utara kota Jember	- Wisata alam air terjun setinggi 55 meter
Goa Pertapan	Kec. Jelbuk 12 Km arah utara Kota Jember	- Wisata alam
Kuburan Agung	Kec. Jelbuk 10 Km arah utara Kota Jember	- Wisata alam/buatan
Wana Wisata Tugu Mastrip I & II	Ds. Panduman Kec. Jelbuk 15 Km arah utara Kota Jember	- Wisata alam/buatan - Peninggalan sejarah Pasca Kemerdekaan
Pantai Payangan	Desa Sumberrejo 41 Km arah Selatan kota Jember	- Wisata alam/buatan - Pekan Raya Watu Ulo (1-10 Syawal)
Air Terjun Watu Ondo	Sidodadi, Kec. Tempurejo 40 Km dari Kota Jember	- Wisata alam air terjun

Lanjutan Tabel/Continued Table 7.7

Nama Obyek Wisata Name of Tourism Object	Jarak dari Kota Jember Distance from Jember (Km)	Jenis Obyek Wisata Type of Tourism Object
(1)	(2)	(3)
Air Terjun Sumber Kalong	Dsn. Pandean Desa Seputih Kec. Mayang 25 Km dari Kota Jember	- Wisata alam air terjun
Pantai Nanggalan	Andongrejo Kec. Tempurejo 30 Km dari Kota Jember	- Wisata alam - Air Tawar di bibir pantai
Perkebunan Garahan	Sidomulyo, Kec. Silo 45 Km Arah ke timur Kota Jember	- Wisata Agro - Kereta Mini
Pemandian & Hotel Kebon Agung	Kel. Kebon Agung Kec. Kaliwates 3 Km arah barat kota Jember	- Wisata buatan - Hotel, Aula, Kantin - Kolam renang, Play Ground,
Tiara Jember Park	Kel. Tegalgede Kec. Sumbersari 3 Km arah tenggara kota Jember	- Kolam renang, water boom, - Bianglala, foodcourt - Panggung hiburan, wisata agro - Children Play Ground
Pabrik Gula Semboro	Desa Semboro Kec. Semboro 40 Km arah barat Kota Jember	- Wisata Lori Perkebunan Tebu - Pabrik Gula - Mengenal Peninggalan Sejarah
Pemandian Kimo	Dsn. Kramat Kel. Kranjingan Kec. Sumbersari 7 Km dari Kota Jember	- Wisata buatan - Kolam Renang, Cafe
Tanoker	Kec. Ledokombo 25 Km dari Kota Jember	- Wisata Kebudayaan - Handcraft - Tempat Bermain dan Belajar Permainan Tradisional
Tugu Mastrip + Wana Wisata	Desa Suko Jember Kec. Jelbuk 20 Km dari kota Jember	- Wisata Kebudayaan - Peninggalan Sejarah Pasca Kemerdekaan
Situs Seputih	Desa Seputih, Kec. Mayang 16 Km dari Kota Jember	- Wisata alam/buatan - Batu Peninggalan Zaman Purba
Kerajinan Sangkar Burung	Desa Dawuhan Mangli Kec. Kalisat 26 Km dari Kota Jember	- Wisata Kebudayaan - Hasil Kerajinan Sangkar Burung
Dira Park	Jl. Raya Kottablater km 5 Desa. Andong Kec. Ambulu 23 Km arah selatan kota Jember	- Wisata buatan - Kolam renang, Play ground - Café, Mushola
Air Terjun Sumbersalak	Desa Sumbersalak Kec Ledokombo 32 Km dari Kota Jember	- Wisata alam air terjun - Tempat Parkir, Warung

Lanjutan Tabel/Continued Table 7.7

Nama Obyek Wisata Name of Tourism Object	Jarak dari Kota Jember Distance from Jember (Km)	Jenis Obyek Wisata Type of Tourism Object
(1)	(2)	(3)
Air Terjun Tancak Tulis	Desa Darungan Kec. Tanggul 46 Km dari Kota Jember	- Wisata alam air terjun 80 m
Pantai Getem	Desa Mojomulyo Kec. Puger 45 Km dari Kota Jember	- Wisata Alam Pantai Selatan - Hutan Mangrove
Air Terjun Antrokan (Sumberlesung)	Desa Sumberlesung Kec. Ledokombo 25 Km arah timur laut Kota Jember	- Wisata Alam Air Terjun 20 m - Nuansa Pedesaan dan Persawahan
Air Terjun Sukma Ilalang	Kec. Arjasa 20 Km arah utara Kota Jember	- Wisata alam air terjun
Air Terjun Anjamoro	Sumbersalak, Kec. Ledokombo 25 Km dari Kota Jember	- Wisata alam air terjun
Pemandian Taman Tirta	Kec. Ambulu 30 Km dari kota Jember	- Kolam renang, Warung - Playground
Taman Rekreasi Galaxy	Kec. Tempurejo 16 Km dari Kota Jember	- Wisata buatan - Mini zoo, Playground - Pertokoan, Cafe
Air Terjun Pasaran	Gunung malang, Kec. Sumber Jambe 45 Km dari Kota Jember	- Wisata alam air terjun
Tubing Raung Adventure	Sumberbulus, Kec. Ledokombo 13 Km dari Kota Jember	- River Tubing dengan ban dalam - Warung, Kamar bilas
Tubing Kompasiana Adventure	Kejayan Kec. Mayang 10 Km dari Kota Jember	- River Tubing - Warung, Kamar bilas
Tubing dan Rafting Jumerto Adventure	Jumerto, Kec. Arjasa 8 Km dari Kota Jember	- River Tubing - Kamar bilas
Paralayang Mandigu	Suco, Mumbulsari 18 Km dari Kota Jember	- Melihat atraksi para skyglider atau paralayang
Bendungan Sanenrejo	Desa Sanenrejo Kec. Tempurejo 15 Km dari kota Jember	- Wisata Taman Bunga
Air Terjun Sarang Tawon	Desa Sanenrejo Kec. Tempurejo 24 Km dari kota Jember	- Wisata alam air terjun
Air Terjun Pace	Desa Pace Kec. Silo Km dari kota Jember	- Wisata alam air terjun

Sumber/Source : Dinas Pariwisata Daerah Kabupaten Jember./ Local Tourism Service Regency of Jember

Tabel
Table 7.8

Jumlah Object Wisata Menurut Kecamatan di Kabupaten Jember, 2016-2019
The Number of Tourism Objects by Subdistrict in Jember Regency, 2016-2019

Kecamatan Subdistrict	2016	2017	2018	2019
(1)	(2)	(3)	(4)	(5)
Kencong	1	1	1	1
Gemukmas	1	1	1	1
Puger	2	2	2	2
Wuluhan	2	2	2	2
Ambulu	6	6	6	6
Tempurejo	7	9	9	9
Silo	3	4	4	4
Mayang	3	3	3	3
Mumbulsari	2	3	3	3
Jenggawah		-	-	-
Ajung		-	-	-
Rambipuji	1	1	1	1
Balung		-	-	-
Umbulsari		-	-	-
Semboro	1	1	1	1
Jombang		-	-	-
Sumberbaru	1	1	1	1
Tanggul	3	3	3	3
Bangsalsari		-	-	-
Panti	1	1	1	1
Sukorambi	1	1	1	1
Arjasa	6	7	7	7
Pakusari		-	-	-
Kalisat	1	1	1	1
Ledokombo	5	6	6	6
Sumberjambe	3	3	3	3
Sukowono		-	-	-
Jelbuk	5	6	6	6
Kaliwates	1	1	1	1
Sumbersari	2	2	2	2
Patrang		-	-	-
Kabupaten Jember	58	65	65	65

Sumber/Source : Dinas Pariwisata Daerah Kabupaten Jember./ Local Tourism Service Regency of Jember

08

TRANSPORTASI DAN KOMUNIKASI
TRANSPORTATION AND COMMUNICATION

Banyaknya Surat yang Dikirim dan Diterima Th. 2019 :

Dikirim : 363 149 } Dalam Negeri
Diterima : 977 489 }

Dikirim : 5 922 } Luar Negeri
Diterima : 11 480 }



Banyaknya Kendaraan Pada Th 2019 :
911 361 Unit

Panjang Jalan Menurut Jenis Permukaan Th. 2019

Aspal / Paved	2 321,601 Km
Kerikil / Gravel	299,882 Km
Tanah / Soil	33,946 Km
Lainnya/Others	40,323 Km

PENJELASAN TEKNIS

1. Data yang tersaji meliputi data panjang jalan yang terbagi atas jalan negara, jalan provinsi, dan jalan kabupaten, banyaknya kendaraan di Kabupaten Jember menurut jenis kendaraan, jumlah penumpang bus dan angkutan antar kota, Pengeluaran SIM menurut jenisnya, Banyaknya kecelakaan lalu lintas, jumlah penumpang kereta api, dan barang yang dimuat dan dibongkar melalui jalur kereta api.
2. Data sarana transportasi yang tercakup pada bab ini bersumber dari DPU/ Bina Marga Kabupaten Jember, Kepolisian Negara Republik Indonesia Resort Jember, Dinas Perhubungan Kabupaten Jember, DLLAJ Balai Pelayanan LLAJ Wilayah V Jember, dan P.T. Kereta Api Indonesia Daop IX Kabupaten Jember.
3. Data komunikasi yang tercakup meliputi banyaknya kantor pos menurut kecamatan dan jenisnya, perkembangan berbagai layanan pos, dan penjualan benda pos. Untuk mengetahui berapa stasiun radio pemerintah dan non pemerintah menurut gelombang dan frekuensinya juga tersaji pada bab ini. Data komunikasi diperoleh dari PT. Pos Indonesia (Persero) Kantor Pos III Jember dan Badan Pusat Statistik.

TECHNICAL NOTES

1. *The data presented includes length of roads (which are divided into state road, province road, and regency road), number of vehicles in Jember by the type, number of bus and intercities transportation passangers, issue of SIM by the type, number of traffic accident, number train passanger and good loaded and unloaded through railways.*
2. *The data of means of transportation included in this chapter is obtained from DPU/ Bina Marga of Jember Regency, Transportation Service of Jember Regency, DLLAJ Service Center Area V of Jember and Indonesian Train Company Operational Area IX of Jember Regency.*
3. *The data of communication includes the number of post office by subdistrict and the type, development of post post service and sale of postal products. Presented also is the data of public and private radio station by wave and frequency. The data of communication is obtained from PT. Pos Indonesia(Persero) Post Office III Jember and Central Statistics Bureau.*

ULASAN**Jalan Raya**

Jalan merupakan prasarana angkutan darat yang penting untuk memperlancar kegiatan perekonomian. Berdasarkan data dari Dinas Bina Marga Kabupaten Jember, panjang jalan di seluruh wilayah Kabupaten Jember pada tahun 2019 mencapai 2 972,362 kilometer. Panjang jalan tersebut terbagi menjadi jalan negara sepanjang 80,150 kilometer, jalan provinsi 196,460 kilometer dan jalan kabupaten 2 972,362 kilometer. Jalan kabupaten sebagian besar sudah berjenis aspal (86,12 persen), sedangkan sekitar 73,13 persen dari jalan kabupaten tersebut kondisinya baik, sekitar 11,51 persen kondisinya sedang dan sisanya sebesar 2,97 persen rusak ringan dan 12,38 persen rusak berat.

Pos dan Telekomunikasi

PT Pos Indonesia berfungsi sebagai sarana perhubungan dan komunikasi. Kegiatan operasional instansi tersebut juga melayani kegiatan wesel pos, paket pos, tabanas serta penjualan benda pos. Pada tahun 2019 terdapat 37 kantor pos yang terdiri dari 1 kantor kelas IV dan 36 kantor pos kelas IX-X di Kabupaten Jember. Surat yang dikirimkan ke dalam negeri sejumlah 363 149 surat, sedangkan surat yang diterima dari dalam negeri berjumlah 977 489 surat.

DESCRIPTION**Highway**

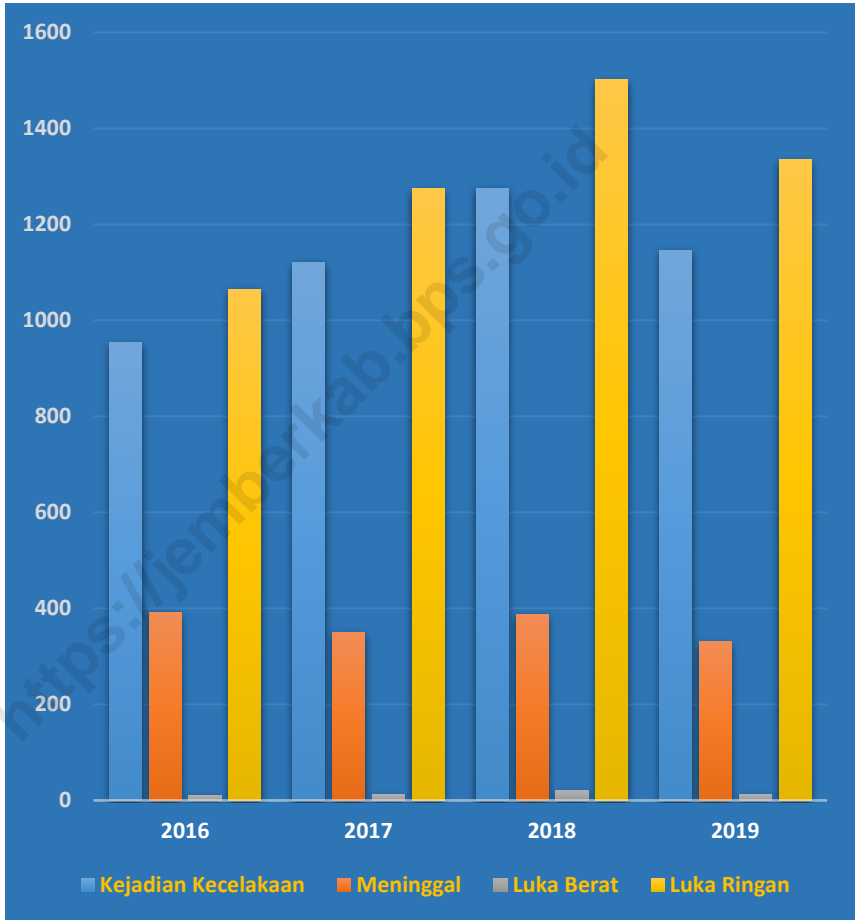
The road is an important land transport infrastructure to facilitate economic activities. Based on data from the Department of Highways Jember, long roads throughout the district of Jember in 2019 reached 2972,362 kilometers. The path length is divided into the countries along 80,150 kilometers, 196,460 kilometers of provincial roads and district roads 2 972,362 kilometers. District roads largely manifold asphalt (86,12 percent), while about 73,13 percent of the county roads in good condition, the condition is around 11,51 percent and the remaining 2,97 percent were slightly damaged and 12,38 percent severely damaged.

Post and Telecommunications

PT Pos Indonesia serves as a means of transportation and communication. The agency's operational activities also serve the activities of postal money orders, postal packages, as well as the sale of postage Tabanas. By 2019, there are 37 post offices which consists of one office of fourth grade and 36 grade post office IX - X in Jember. Letters were sent into the country a number of 363149 letter, while the letter received from the country amounted to 977 489 letters.

Gambar 8.1
Figures

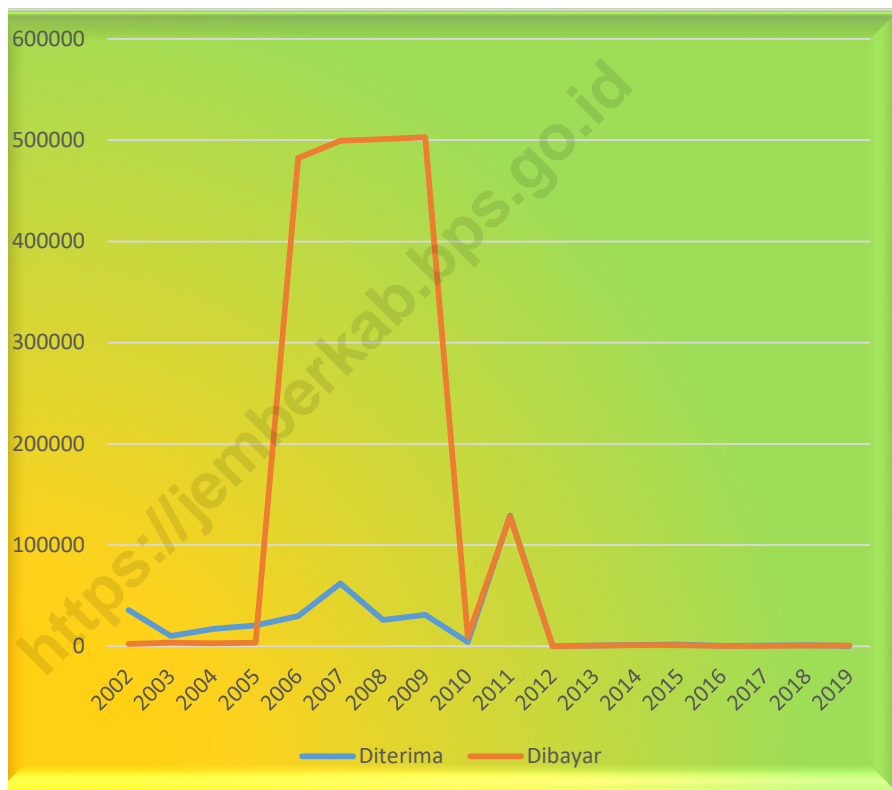
Banyaknya Kecelakaan Lalu Lintas Menurut Bulan dan Korban/Kerugian di Kabupaten Jember, 2019
The Number of Traffic Accident By Month and Victim/Loss in Jember Regency, 2019



Sumber/Source : SATLANTAS POLRES Jember/ Traffic Police Regency of Jember

Gambar 8.2
Figures

Perkembangan Banyaknya Giro / Cek Pos yang Diterima dan Dibayarkan Tahun di Kabupaten Jember, 2002–2019
The Development of Amount of Postal Clearing/Money Order Received and Paid in Jember Regency, 2002–2019



Sumber/Source : PT. Pos Indonesia (Persero) Kantor Pos III Jember/ PT. Pos Indonesia (Persero) Post Office III Jember

8.1 TRANSPORTASI
TRANSPORTATION

Tabel 8.1.1 Panjang Jalan Menurut Tingkat Kewenangan Pemerintahan di Kabupaten Jember (km), 2017–2019
Length of Roads by Level of Government Authority in Jember Regency (km), 2017–2019

Tingkat Kewenangan Pemerintahan <i>Level of Government Authority</i>	2017	2018	2019
(1)	(2)	(3)	(4)
Negara/ <i>State</i>	80,150	80,150	80,150
Provinsi/ <i>Province</i>	196,460	196,460	196,460
Kabupaten/ <i>Regency</i>	2 695,752	2 695,752	2 695,752
Jumlah/Total	2 972,362	2 972,362	2 972,362

Sumber/*Source*: DPU/Bina Marga Kabupaten Jember/ *Public Works Service*

Catatan/*Note*: Untuk panjang jalan Provinsi jumlah kondisi jalan termasuk wilayah bondowoso/ *For the length of provincial roads the number of road conditions includes the bondowoso area*

Tabel
Table 8.1.2

Panjang Jalan Menurut Jenis Permukaan Jalan di Kabupaten Jember (km), 2017–2019
Length of Roads by Type of Road Surface in Jember Regency (km), 2017–2019

Jenis Permukaan Jalan Type of Road Surface	2017	2018	2019
(1)	(2)	(3)	(4)
Aspal/Paved	2 358,901	2 291,673	2 321,601
Kerikil/Gravel	93,714	93,714	299,882
Tanah/Soil	243,137	243,137	33,946
Lainnya/Others	-	67,228	40,323
Jumlah/Total	2 695,752	2 695,752	2 695,752

Sumber/Source: DPU/Bina Marga Kabupaten Jember/ Public Works Service

Catatan/Note: Untuk panjang jalan Provinsi jumlah kondisi jalan termasuk wilayah bondowoso/ For the length of provincial roads the number of road conditions includes the bondowoso area

Tabel
Table 8.1.3

**Panjang Jalan Menurut Kondisi Jalan di Kabupaten Jember (km),
2017–2019**
**Length of Roads by Condition of Roads in Jember Regency (km), 2017–
2019**

Kondisi Jalan Condition of Roads	2017	2018	2019
(1)	(2)	(3)	(4)
Baik/ <i>Good</i>	1 194,686	1 194,686	1 971,521
Sedang/ <i>Moderate</i>	399,194	399,194	310,402
Rusak/ <i>Damage</i>	424,584	424,584	80,001
Rusak Berat/ <i>Severely Damage</i>	677,288	677,288	333,828
Jumlah/Total	2 695,752	2 695,752	2 695,752

Sumber/*Source*: DPU/Bina Marga Kabupaten Jember/ *Public Works Service*

Catatan/*Note*: Untuk panjang jalan Provinsi jumlah kondisi jalan termasuk wilayah bondowoso/ *For the length of provincial roads the number of road conditions includes the bondowoso area*

Tabel
Table 8.1.4

Perkembangan Banyaknya Kendaraan Menurut Jenis Kendaraan Berdasarkan Catatan Kepolisian Resort Jember, 2017–2019
The Development of The Number of Vehicle By The Type Based on The Record of Jember Police, 2017–2019

Jenis Kendaraan Type of Vehicle	2017	2018	2019
(1)	(2)	(3)	(4)
1. Sepeda motor/ Motorcycle	752 256	787 131	824 085
2. Jeep/ Jeep	5 477	5 719	5 848
3. Sedan/ Car	8 902	9 020	9 025
4. Colt station/ Colt station	39 909	44 720	47 405
5. Truck/ Truck	9 396	9 616	9 790
6. Colt pick up/ Colt pick up	11 066	11 086	11 654
7. Bus/ Bus	837	891	915
8. Ambulance/ Ambulance	116	293	319
9. Roda 3/ Pedicab	3309	2 085	2 320
Jumlah/Total	831 268	873 561	911 361

Sumber/Source: SATLANTAS POLRES Jember/ Traffic Police Regency of Jember

Tabel
Table 8.1.5

Banyaknya Kendaraan Berdasarkan Pengeluaran Ijin Insidental Menurut Jenis Kendaraan di Kabupaten Jember, 2019
The Number of Vehicle By The Issue of Incidental Permit By Type of Vehicle in Jember Regency, 2019

Bulan Month	Truck	Pick up	MPU/Microbus	Bus	Jumlah/ Total
(1)	(2)	(3)	(4)	(5)	(6)
Januari/January	-	-	11	10	21
Februari/February	-	-	-	6	6
Maret/March	-	-	2	20	22
April/April	-	-	2	31	33
Mei/May	-	-	-	4	4
Juni/June	-	-	-	12	12
Juli/July	-	-	-	11	11
Agustus/August	-	-	1	3	4
September/September	-	-	-	7	7
Oktober/October	-	-	-	17	17
November/November	-	-	-	14	14
Desember/December	-	-	2	20	22
Jumlah/Total	-	-	18	155	173

Sumber/Source: SATLANTAS POLRES Jember/ Traffic Police Regency of Jember

Tabel
Table 8.1.6

Perkembangan Banyaknya Pengeluaran Surat Ijin Mengemudi (SIM) Kendaraan Bermotor Menurut Jenis SIM di Kabupaten Jember, 2019
The Development of The Number of Issued Driving License (SIM) Motor Vehicle By The Type of SIM in Jember Regency, 2019

Kelas SIM SIM Class	2015	2016	2017	2018	2019
(1)	(2)	(3)	(4)	(5)	(6)
1. SIM A					
-A	16 327	19 198	12 180	15 123	14 901
-A umum/general	24	24	14	14	20
2. SIM B					
-B I	1 085	1 140	1 419	993	857
-B I umum/general	590	627	560	613	577
-B II	164	179	110	110	115
-B II umum/general	806	943	734	832	773
3. SIM C					
-C	44 787	65 208	43 651	45 393	41 163
-D	-	-	37	3	14
Jumlah/Total	63 783	87 319	58 705	63 081	58 420

Sumber/Source: SATLANTAS POLRES Jember/ Traffic Police Regency of Jember

Tabel
Table 8.1.7

Banyaknya Pengeluaran Surat Ijin Mengemudi (SIM) Kendaraan Bermotor Menurut Menurut Bulan dan Jenis SIM di Kabupaten Jember , 2019
The Number of Issued Driving License (SIM) Motor Vehicle By Month and Type of SIM in Jember Regency, 2019

Bulan Month	Jenis SIM/ Type of SIM								Jumlah/ Total
	A	A Umum	B I	B I Umum	B II	B II Umum	C	D	
(1)	(2)	(3)	(4)	(5)	(6)	(7)	(8)	(9)	(10)
Januari/January	1 298	1	73	56	12	72	3 586	-	5 098
Februari/February	1 136	1	57	45	6	66	3 097	-	4 408
Maret/March	1 316	3	83	46	15	82	3 433	-	4 978
April/April	1 325	4	75	55	10	59	3 650	2	5 180
Mei/May	1 389	-	80	49	8	76	3 640	1	5 243
Juni/June	1 249	-	75	46	8	47	3 665	2	5 092
Juli/July	1 459	1	93	65	8	83	4 130	1	5 840
Agustus/August	1 321	4	76	51	9	62	3 574	3	5 100
September/September	1 067	2	67	34	13	64	3 053	1	4 301
Oktober/October	1 072	1	74	40	7	49	3 013	4	4 260
November/November	945	2	56	43	8	58	2 765	-	3 877
Desember/December	1 324	1	48	47	11	55	3 557	-	5 043
Jumlah/Total	14 901	20	857	577	115	773	41 163	14	58 420

Sumber/Source: SATLANTAS POLRES Jember/ Traffic Police Regency of Jember

Tabel
Table 8.1.8

Banyaknya Kendaraan Berdasarkan Pengeluaran Ijin Insidental Menurut Jenis Kendaraan di Kabupaten Jember, 2019
The Number of Vehicle By The Issue of Incidental Permit By Type of Vehicle in Jember Regency, 2019

Kode Trayek <i>Trajectory Code</i>	Trayek <i>Trajectory</i>	Daerah Operasi MPU/ <i>Mikrobus Operation Area</i>				Jumlah/ <i>Total</i>
		Jember	Lumajang	Bondowoso	Probolinggo	
(1)	(2)	(3)	(4)	(5)	(6)	(7)
212301	Jember – Probolinggo	36	-	-	-	36
232401	Jember – Lumajang	1	-	-	-	1
222301	Jember – Genteng	-	-	-	-	-
323601	Jember – Bondowoso	14	-	-	-	14
222302	Lumajang (minak koncar)- Randu Agung-Jember	-	-	-	-	-
222302	Bondowoso - Jember	-	-	4	-	4
252601	Bondowoso – Situbondo	-	-	6	-	6
212501	Bondowoso – Arak-arak – Besuki	-	-	7	-	7
212502	Situbondo – Probolinggo	-	-	1	-	1
242501	Situbondo – Banyuwangi	-	-	-	-	-
252501	Besuki – Probolinggo	-	-	-	-	-
202101	Lumajang-Kencong- Kasiyan-Jember	-	12	-	-	12
222302	Dampit-Lumajang	-	47	-	-	47
222301	Probolinggo-Jember	-	30	-	-	30
212301	Lumajang-Randu Agung- Jember	-	-	-	-	-
182201	Probolinggo-Gempol	-	-	-	-	-
212501	Probolinggo-Situbondo	-	1	-	-	1
Jumlah/Total		51	85	18	-	154

Sumber/Source: UPT. Pengelolaan Prasarana Perhubungan Lalu Lintas Angkutan Jalan Jember/ *UPT. Management of Road Transportation Road Transportation Infrastructure Jember Regency*

Tabel
Table 8.1.9

Banyaknya Penumpang AKDP menurut PO yang Berangkat dan Datang di Terminal Arjasa Menurut Bulan di Kabupaten Jember , 2019
The Number of Passengers AKDP by PO from and to Arjasa Station by Month in Jember Regency, 2019

Bulan Month	Arjasa-Situbondo					
	Jember Indah		Restu Agung		Borobudur	
	Berangkat Depart	Datang Arrived	Berangkat Depart	Datang Arrived	Berangkat Depart	Datang Arrived
(1)	(2)	(3)	(4)	(5)	(6)	(7)
Januari/January	12 599	6 079	2 035	8 932	462	259
Februari/February	11 055	5 257	1 959	1 384	450	215
Maret/March	12 535	5 805	1 665	1 119	545	270
April/April	13 287	6 665	1 699	1 118	618	309
Mei/May	14 221	6 136	13 312	748	632	249
Juni/June	15 782	11 095	1 557	1 082	643	325
Juli/July	13 324	6 257	1 311	832	476	258
Agustus/August	13 746	2 590	13 746	861	684	282
September/September	12 137	5 787	1 211	724	644	348
Oktober/October	12 681	6 230	919	771	692	222
November/November	12 650	6 382	1 323	902	753	356
Desember/December	14 182	7 209	1 154	640	584	344
Jumlah/Total	158 200	75 492	41 891	19 113	7 183	3 437

Sumber/Source: UPT. Pengelolaan Prasarana Perhubungan Lalu Lintas Angkutan Jalan Jember/ UPT. Management of Road Transportation Road Transportation Infrastructure Jember Regency

Tabel
Table 8.1.10

Banyaknya Penumpang Angkutan Kota menurut Kode Angkot yang Berangkat dan Datang di Terminal Arjasa Menurut Bulan di Kabupaten Jember, 2019

The Number of Passengers City Transport by Code Transport from and to Arjasa Station by Month in Jember Regency, 2019

Bulan Month	Arjasa-TW.Alun			
	A		B	
	Berangkat Depart	Datang Arrived	Berangkat Depart	Datang Arrived
(1)	(2)	(3)	(4)	(5)
Januari/January	5 585	5 165	5 151	4 984
Februari/February	4 948	5 078	4 819	4 837
Maret/March	5 274	5 894	4 988	5 508
April/April	4 849	5 575	4 846	5 328
Mei/May	5 291	6 168	5 219	6 139
Juni/June	5 897	5 696	5 295	5 961
Juli/July	5 211	5 809	4 480	5 704
Agustus/August	4 339	5 468	4 309	5 526
September/September	4 789	4 710	3 958	4 657
Oktober/October	4 982	5 638	4 616	5 702
November/November	4 919	5 088	4 342	5 021
Desember/December	5 323	6 047	4 124	2 393
Jumlah/Total	61 407	66 336	56 147	61 760

Lanjutan Tabel/Continued Table 8.1.10

Bulan Month	Arjasa-Kampus-Pakusari		Arjasa-Gebang-Tw.Alun	
	K		L	
	Berangkat Depart	Datang Arrived	Berangkat Depart	Datang Arrived
(1)	(2)	(3)	(4)	(5)
Januari/January	3 057	2 331	697	590
Februari/February	3 046	2 142	729	576
Maret/March	3 374	2 587	614	476
April/April	3 756	2 557	575	478
Mei/May	4 687	2 786	525	367
Juni/June	4 168	2 450	282	206
Juli/July	4 046	2 635	297	247
Agustus/August	3 842	2 453	304	263
September/September	3 958	4 657	219	190
Oktober/October	4 616	5 702	333	255
November/November	3 610	2 096	313	172
Desember/December	4 124	2 393	308	231
Jumlah/Total	46 284	34 789	5 196	4 051

Lanjutan Tabel/Continued Table 8.1.10

Bulan Month	Arjasa-Ajung				Ajung-Arjasa	
	O		P		N	
	Berangkat Depart	Datang Arrived	Berangkat Depart	Datang Arrived	Berangkat Depart	Datang Arrived
(1)	(2)	(3)	(4)	(5)	(6)	(7)
Januari/January	2 167	1 915	-	-	2 152	1 915
Februari/February	1 701	1 853	-	-	1 871	1 112
Maret/March	1 927	2 079	-	-	2 109	2 219
April/April	2 015	2 174	-	-	2 094	1 973
Mei/May	2 323	2 019	-	-	2 019	2 416
Juni/June	2 122	2 493	-	-	2 003	2 368
Juli/July	1 950	2 483	-	-	1 959	2 329
Agustus/August	1 763	2 130	-	-	1 870	2 038
September/September	3 062	2 194	-	-	1 526	1 713
Oktober/October	1 920	1 988	-	-	1 649	1 865
November/November	1 630	1 732	-	-	1 441	1 661
Desember/December	1 830	2 121	-	-	1 673	2 046
Jumlah/Total	24 410	25 181	-	-	22 366	23 655

Sumber/Source: UPT. Pengelolaan Prasarana Perhubungan Lalu Lintas Angkutan Jalan Jember/ UPT. Management of Road Transportation Road Transportation Infrastructure Jember Regency

Tabel
Table 8.1.11

Banyaknya Armada menurut PO dan Kode Angkot yang Berangkat dan Datang di Terminal Arjasa Kabupaten Jember, 2019
The Number of Unit by PO and Code Transport from and to Arjasa Station in Jember Regency, 2019

Nama PO Type of Product	Jurusa Majors	2018	2019
(1)	(2)	(3)	(4)
A. AKDP			
Jember Indah	Arjasa-Situbondo	27	27
Restu Agung	Arjasa-Situbondo	2	4
Borobudur	Arjasa-Situbondo	2	1
Putra Mandiri	Arjasa-Situbondo	2	2
Jumlah/Total		33	34
B. Angkutan Kota/ City Transport			
A	Arjasa-Tw.Alun	32	32
B	Arjasa-Tw.Alun	7	31
K	Arjasa-Kampus-Pakusari	10	16
N	Ajung-Arjasa	4	14
O	Arjasa-Ajung	3	14
P	Arjasa-Ajung	1	0
L	Arjasa-Gebang-Tw.Alun	1	1
Jumlah/Total		58	108

Sumber/Source: UPT. Pengelolaan Prasarana Perhubungan Lalu Lintas Angkutan Jalan Jember/ UPT. Management of Road Transportation Road Transportation Infrastructure Jember Regency

Tabel
Table 8.1.12

Banyaknya Penumpang AKDP menurut PO yang Berangkat dan Datang di Terminal Ambulu Menurut Bulan di Kabupaten Jember, 2019
The Number of Passengers AKDP by PO from and to Ambulu Station by Month in Jember Regency, 2019

Bulan Month	Ambulu-Malang			
	Borobudur		Restu Agung	
	Berangkat Depart	Datang Arrived	Berangkat Depart	Datang Arrived
(1)	(2)	(3)	(4)	(5)
Januari/January	0	0	52	1
Februari/February	117	53	62	40
Maret/March	101	62	106	69
April/April	144	75	75	46
Mei/May	713	403	149	71
Juni/June	149	56	197	78
Juli/July	184	94	155	91
Agustus/August	63	48	154	77
September/September	59	29	144	74
Oktober/October	126	69	155	71
November/November	126	59	163	67
Desember/December	206	89	172	102
Jumlah/Total	1 988	1 037	1 584	787

Lanjutan Tabel/Continued Table 8.1.12

Bulan Month	Ambulu-Ponorogo		Ambulu-Madura	
	Akas		AKAS	
	Berangkat Depart	Datang Arrived	Berangkat Depart	Datang Arrived
(1)	(2)	(3)	(4)	(5)
Januari/January	891	555	59	30
Februari/February	528	501	50	17
Maret/March	612	410	152	99
April/April	614	458	74	98
Mei/May	496	362	90	61
Juni/June	1 723	1 174	98	141
Juli/July	917	701	122	120
Agustus/August	665	469	141	156
September/September	528	434	87	48
Oktober/October	636	582	126	107
November/November	626	450	137	144
Desember/December	801	654	180	193
Jumlah/Total	9 037	6 750	1 316	1 214

Lanjutan Tabel/Continued Table 8.1.12

Bulan Month	Ambulu-Surabaya					
	Akas		Ladju		Sabar Indah	
	Berangkat Depart	Datang Arrived	Berangkat Depart	Datang Arrived	Berangkat Depart	Datang Arrived
(1)	(2)	(3)	(4)	(5)	(6)	(7)
Januari/January	125	102	1 649	1 352	2 575	2 384
Februari/February	47	17	1 358	1 232	2 152	2 149
Maret/March	57	63	1 503	1 525	2 278	2 099
April/April	49	41	1 585	1 556	2 505	2 443
Mei/May	60	67	1 473	1 512	2 177	2 137
Juni/June	260	248	2 672	2 210	3 657	3 293
Juli/July	45	58	1 706	1 637	2 574	2 313
Agustus/August	12	15	1 707	1 602	2 540	2 300
September/September	3	6	1 512	1 487	1 902	1 786
Oktober/October	3	14	1 546	1 398	2 084	1 848
November/November	15	6	1 485	1 310	1 823	1 756
Desember/December	0	0	1 796	1 576	2 618	2 474
Jumlah/Total	676	637	19 992	18 397	28 885	26 982

Sumber/Source: UPT. Pengelolaan Prasarana Perhubungan Lalu Lintas Angkutan Jalan Jember/ UPT. Management of Road Transportation Road Transportation Infrastructure Jember Regency

Tabel
Table 8.1.13

Banyaknya Armada menurut PO dan Kode Angkot yang Berangkat dan Datang di Terminal Arjasa Kabupaten Jember, 2019
The Number of Unit by PO and Code Transport from and to Arjasa Station in Jember Regency, 2019

Nama PO <i>Type of Product</i>	Jurusa <i>Majors</i>	2018	2019
(1)	(2)	(3)	(4)
A. AKDP			
Borobudur	Ambulu-Malang	1	1
<i>Restu Agung</i>	Ambulu-Malang	1	1
Akas	Ambulu-Ponorogo	2	3
Akas	Ambulu-Madura	1	3
Akas	Ambulu-Surabaya	1	2
Ladju	Ambulu-Surabaya	7	10
Sabar Indah	Ambulu-Surabaya	13	19
Jumlah/Total		26	39
B. Angkutan Kota/Pedesaan City/Rural Transport			
Damri	Tw. Alun-Andongrejo	2	2
Damri	Tw. Alun-Payangan	2	2
Jumlah/Total		4	4

Sumber/Source: UPT. Pengelolaan Prasarana Perhubungan Lalu Lintas Angkutan Jalan Jember/ UPT. Management of Road Transportation Road Transportation Infrastructure Jember Regency

Tabel
Table 8.1.14

Banyaknya Kecelakaan Lalu Lintas Menurut Bulan dan Korban/Kerugian di Kabupaten Jember, 2019
The Number of Traffic Accident By Month and Victim/Loss in Jember Regency, 2019

Bulan Month	Kejadian Kecelakaan Accident Happening	Korban/ Victim			Kerugian Loss (Rp)
		Meninggal Dead	Luka berat Severely Injured	Luka ringan Mildly Injured	
(1)	(2)	(3)	(4)	(5)	(6)
Januari/January	105	26	2	129	136 000 000
Februari/February	87	29	2	112	82 100 000
Maret/March	99	37	1	107	103 350 000
April/April	105	23	1	121	77 450 000
Mei/May	88	27	0	105	77 600 000
Juni/June	104	25	1	122	88 200 000
Juli/July	88	30	0	110	146 800 000
Agustus/August	107	27	0	137	126 100 000
September/September	95	28	0	104	99 500 000
Oktober/October	98	30	1	105	88 550 000
November/November	104	26	1	118	67 500 000
Desember/December	66	23	4	65	63 400 000
Jumlah/Total	1 146	331	13	1 335	1 156 550 000

Sumber/Source: SATLANTAS POLRES Jember/ Traffic Police Regency of Jember

Tabel
Table 8.1.15

Banyaknya Bus dan Penumpang yang Berangkat dan Datang di Terminal Menurut Bulan di Kabupaten Jember, 2019
The Number of Bus and Passengers from and to Bus Station By Month in Jember Regency, 2019

Bulan Month	Berangkat Depart		Datang Arrived	
	Bus Bus	Penumpang Passengers	Bus Bus	Penumpang Passengers
(1)	(2)	(3)	(4)	(5)
Januari/January	7 677	92 999	3 976	66 035
Februari/February	6 978	82 967	3 730	56 677
Maret/March	7 419	78 222	4 077	50 914
April/April	7 023	80 122	3 626	52 851
Mei/May	7 290	77 308	3 755	54 927
Juni/June	8 194	119 851	4 902	85 298
Juli/July	7 641	84 890	3 635	53 085
Agustus/August	7 004	76 541	3 623	53 951
September/September	6 826	71 091	3 287	44 834
Oktober/October	7 403	77 587	3 599	47 970
November/November	7 393	78 481	3 624	51 665
Desember/December	7 601	86 854	4 025	63 685
Jumlah/Total	88 449	1 006 913	45 859	681 892

Sumber/Source: Dinas Perhubungan Kabupaten Jember/ Transportation Service Regency of Jember

Tabel
Table 8.1.16

Banyaknya Penumpang Kereta Api yang Datang, Berangkat, Dan Pendapatan Setiap bulan di Kabupaten Jember, 2019
The Number of Train Coming and Leaving Passengers And Income by Month in Jember Regency, 2019

Bulan Month	Penumpang/ Passengers	
	Berangkat Depart	Datang Arrived
(1)	(2)	(3)
Januari/January	88 157	87 770
Februari/February	87 628	88 249
Maret/March	96 106	93 310
April/April	99 965	99 254
Mei/May	84 556	81 667
Juni/June	111 952	111 117
Juli/July	108 162	106 879
Agustus/August	98 519	99 317
September/September	87 312	85 917
Oktober/October	91 930	89 499
November/November	94 930	92 907
Desember/December	112 577	108 226
Jumlah/Total	1 161 794	1 144 112

Sumber/Source: PT KAI Daerah Operasi IX Jember/ PT KAI Operational Area IX Jember

Tabel
Table 8.1.17

Banyaknya Penumpang Kereta Api yang Datang, Berangkat di bulan Januari menurut Stasiun di Kabupaten Jember, 2019
The Number of Train Coming and Leaving Passengers in January by According Station in Jember Regency, 2019

Stasiun Station	Berangkat Leaving					Datang Coming				
	Eks	Bis	Eko	Eko Lkl	Jml.	Eks	Bis	Eko	Eko Lkl	Jml.
(1)	(2)	(3)	(4)	(5)	(6)	(7)	(8)	(9)	(10)	(11)
Tanggul	239	351	5 446	-	6 036	212	206	3 970	-	4 388
Bangsalsari	-	-	-	-	-	-	-	6	-	6
Rambopuji	468	317	5 669	-	6 454	226	149	4 043	-	4 418
Jember	7 913	3 034	31 439	26 852	69 238	7 998	2 829	36 784	26 802	74 413
Arjasa	-	-	319	946	1 265	-	-	63	454	517
Kalisat	93	12	1 978	2 932	5 015	85	4	1 746	1 935	3 770
Ledokombo	-	-	-	149	149	-	-	-	258	258
Jumlah/Total	8 713	3 714	44 851	30 879	88 157	8 521	3 188	46 612	29 449	87 770

Sumber/Source: PT KAI Daerah Operasi IX Jember/ PT KAI Operational Area IX Jember

Tabel
Table 8.1.18

Banyaknya Penumpang Kereta Api yang Datang, Berangkat di bulan Februari menurut Stasiun di Kabupaten Jember, 2019
The Number of Train Coming and Leaving Passengers in February by According Station in Jember Regency, 2019

Stasiun Station	Berangkat Leaving					Datang Coming				
	Eks	Bis	Eko	Eko Lkl	Jml.	Eks	Bis	Eko	Eko Lkl	Jml.
(1)	(2)	(3)	(4)	(5)	(6)	(7)	(8)	(9)	(10)	(11)
Tanggul	220	235	5 026	-	5 481	172	121	3 836	-	4 129
Bangsalsari					-	-	-	-	-	-
Rambopuji	402	239	4 874	-	5 515	207	103	3 656	-	3 966
Jember	7 465	2 322	30 524	30 810	71 121	7 617	2 560	37 858	28 109	76 144
Arjasa	-	-	252	769	1 021	-	-	59	431	490
Kalisat	101	1	1 782	2 453	4 337	79	1	1 623	1 633	3 336
Ledokombo	-	-	-	153	153	-	-	-	184	184
Jumlah/Total	8 188	2 797	42 458	34 185	87 628	8 075	2 785	47 032	30 357	88 249

Sumber/Source: PT KAI Daerah Operasi IX Jember/ PT KAI Operational Area IX Jember

Tabel
Table 8.1.19

Banyaknya Penumpang Kereta Api yang Datang, Berangkat di bulan Maret menurut Stasiun di Kabupaten Jember, 2019
The Number of Train Coming and Leaving Passengers in March by According Station in Jember Regency, 2019

Stasiun Station	Berangkat Leaving					Datang Coming				
	Eks	Bis	Eko	Eko Lkl	Jml.	Eks	Bis	Eko	Eko Lkl	Jml.
(1)	(2)	(3)	(4)	(5)	(6)	(7)	(8)	(9)	(10)	(11)
Tanggul	239	234	5 315	-	5 788	182	139	4 244	-	4 565
Bangsalsari					-	-	-	-	-	-
Rambopuji	427	306	5 253	-	5 986	232	115	3 844	-	4 191
Jember	8 323	2 495	34 203	32 836	77 857	8 454	2 485	39 811	29 204	79 954
Arjasa	-	-	276	805	1 081	-	-	70	335	405
Kalisat	95	-	1 875	3 239	5 209	82	-	1 819	2 052	3 953
Ledokombo	-	-	-	185	185	-	-	-	242	242
Jumlah/Total	9 084	3 035	46 922	37 065	96 106	8 950	2 739	49 788	31 833	93 310

Sumber/Source: PT KAI Daerah Operasi IX Jember/ PT KAI Operational Area IX Jember

Tabel
Table 8.1.20

Banyaknya Penumpang Kereta Api yang Datang, Berangkat di bulan April menurut Stasiun di Kabupaten Jember, 2019
The Number of Train Coming and Leaving Passengers in April by According Station in Jember Regency, 2019

Stasiun Station	Berangkat Leaving					Datang Coming				
	Eks	Bis	Eko	Eko Lkl	Jml.	Eks	Bis	Eko	Eko Lkl	Jml.
(1)	(2)	(3)	(4)	(5)	(6)	(7)	(8)	(9)	(10)	(11)
Tanggul	239	281	5 432	-	5 952	191	164	4 530	-	4 885
Bangsalsari					-	-	-	1	-	1
Rambopuji	471	367	5 626	-	6 464	249	146	4 470	-	4 865
Jember	8 204	2 901	35 505	34 417	81 027	8 596	2 716	40 880	32 765	84 957
Arjasa	-	-	292	854	1 146	-	-	51	400	451
Kalisat	105	-	1 675	3 459	5 239	96	-	1 790	1 988	3 874
Ledokombo	-	-	-	137	137	-	-	-	221	221
Jumlah/Total	9 019	3 549	48 530	38 867	99 965	9 132	3 026	51 722	35 374	99 254

Sumber/Source: PT KAI Daerah Operasi IX Jember/ PT KAI Operational Area IX Jember

Tabel
Table 8.1.21

Banyaknya Penumpang Kereta Api yang Datang, Berangkat di bulan Mei menurut Stasiun di Kabupaten Jember, 2019
The Number of Train Coming and Leaving Passengers in May by According Station in Jember Regency, 2019

Stasiun Station	Berangkat Leaving					Datang Coming				
	Eks	Bis	Eko	Eko Lkl	Jml.	Eks	Bis	Eko	Eko Lkl	Jml.
(1)	(2)	(3)	(4)	(5)	(6)	(7)	(8)	(9)	(10)	(11)
Tanggul	217	241	4 387	-	4 845	192	130	4 309	-	4 631
Bangsalsari					-	-	-	-	-	-
Rambopuji	382	281	4 980	-	5 643	255	111	4 149	-	4 515
Jember	7 158	2 599	32 271	27 031	69 059	6 868	1 993	34 851	24 846	68 558
Arijasa	-	-	157	707	864	-	-	83	350	433
Kalisat	92	-	1 566	2 391	4 049	76	-	1 627	1 607	3 310
Ledokombo	-	-	-	96	96	-	-	-	220	220
Jumlah/Total	7 849	3 121	43 361	30 225	84 556	7 391	2 234	45 019	27 023	81 667

Sumber/Source: PT KAI Daerah Operasi IX Jember/ PT KAI Operational Area IX Jember

Tabel
Table 8.1.22

Banyaknya Penumpang Kereta Api yang Datang, Berangkat di bulan Juni menurut Stasiun di Kabupaten Jember, 2019
The Number of Train Coming and Leaving Passengers in June by According Station in Jember Regency, 2019

Stasiun Station	Berangkat Leaving					Datang Coming				
	Eks	Bis	Eko	Eko Lkl	Jml.	Eks	Bis	Eko	Eko Lkl	Jml.
(1)	(2)	(3)	(4)	(5)	(6)	(7)	(8)	(9)	(10)	(11)
Tanggul	692	806	8 172	-	9 670	627	515	7 332	-	8 474
Bangsalsari					-	-	-	11	-	11
Rambopuji	765	626	6 464	-	7 855	499	385	5 624	-	6 508
Jember	9 784	4 234	34 169	36 610	84 797	9 889	4 717	38 350	36 363	89 319
Arjasa	-	-	340	1 465	1 805	-	-	23	885	908
Kalisat	172	-	2 260	5 047	7 479	188	-	2 073	3 146	5 407
Ledokombo	-	-	-	346	346	-	-	-	490	490
Jumlah/Total	11 413	5 666	51 405	43 468	111 952	11 203	5 617	53 413	40 884	111 117

Sumber/Source: PT KAI Daerah Operasi IX Jember/ PT KAI Operational Area IX Jember

Tabel
Table 8.1.23

Banyaknya Penumpang Kereta Api yang Datang, Berangkat di bulan Juli menurut Stasiun di Kabupaten Jember, 2019
The Number of Train Coming and Leaving Passengers in July by According Station in Jember Regency, 2019

Stasiun Station	Berangkat Leaving					Datang Coming				
	Eks	Bis	Eko	Eko Lkl	Jml.	Eks	Bis	Eko	Eko Lkl	Jml.
(1)	(2)	(3)	(4)	(5)	(6)	(7)	(8)	(9)	(10)	(11)
Tanggul	392	438	5 918	-	6 748	251	284	4 958	-	5 493
Bangsalsari					-	-	-	6	-	6
Rambopuji	522	459	5 856	-	6 837	361	248	4 733	-	5 342
Jember	10 147	3 786	37 001	36 317	87 251	10 384	4 021	41 633	34 676	90 714
Arjasa	-	-	191	1 087	1 278	-	-	52	570	622
Kalisat	148	-	1 924	3 838	5 910	152	-	1 827	2 478	4 457
Ledokombo	-	-	-	138	138	-	-	-	245	245
Jumlah/Total	11 209	4 683	50 890	41 380	108 162	11 148	4 553	53 209	37 969	106 879

Sumber/Source: PT KAI Daerah Operasi IX Jember/ PT KAI Operational Area IX Jember

Tabel
Table 8.1.24

Banyaknya Penumpang Kereta Api yang Datang, Berangkat di bulan Agustus menurut Stasiun di Kabupaten Jember, 2019
The Number of Train Coming and Leaving Passengers in August by According Station in Jember Regency, 2019

Stasiun Station	Berangkat Leaving					Datang Coming				
	Eks	Bis	Eko	Eko Lkl	Jml.	Eks	Bis	Eko	Eko Lkl	Jml.
(1)	(2)	(3)	(4)	(5)	(6)	(7)	(8)	(9)	(10)	(11)
Tanggul	283	329	6 393	-	7 005	231	223	5 375	-	5 829
Bangsalsari					-	-	-	5	-	5
Rambopuji	584	370	6 144	-	7 098	306	216	4 760	-	5 282
Jember	9 295	3 257	36 853	28 301	77 706	9 477	3 556	43 288	27 363	83 684
Arjasa	-	-	269	1 140	1 409	-	-	82	524	606
Kalisat	129	-	1 887	3 100	5 116	106	-	1 827	1 655	3 588
Ledokombo	-	-	-	185	185	-	-	-	323	323
Jumlah/Total	10 291	3 956	51 546	32 726	98 519	10 120	3 995	55 337	29 865	99 317

Sumber/Source: PT KAI Daerah Operasi IX Jember/ PT KAI Operational Area IX Jember

Tabel
Table 8.1.25

Banyaknya Penumpang Kereta Api yang Datang, Berangkat di bulan September menurut Stasiun di Kabupaten Jember, 2019
The Number of Train Coming and Leaving Passengers in September by According Station in Jember Regency, 2019

Stasiun Station	Berangkat Leaving					Datang Coming				
	Eks	Bis	Eko	Eko Lkl	Jml.	Eks	Bis	Eko	Eko Lkl	Jml.
(1)	(2)	(3)	(4)	(5)	(6)	(7)	(8)	(9)	(10)	(11)
Tanggul	293	266	5 412	-	5 971	192	144	4 258	-	4 594
Bangsalsari					-	-	-	-	-	-
Rambopuji	470	267	5 382	-	6 119	236	122	4 150	-	4 508
Jember	8 407	2 673	32 957	24 950	68 987	8 512	2 566	37 532	24 592	73 202
Arjasa	-	-	221	1 071	1 292	-	-	80	324	404
Kalisat	139	-	1 793	2 986	4 918	111	-	1 584	1 326	3 021
Ledokombo	-	-	-	25	25	-	-	-	188	188
Jumlah/Total	9 309	3 206	45 765	29 032	87 312	9 051	2 832	47 604	26 430	85 917

Sumber/Source: PT KAI Daerah Operasi IX Jember/ PT KAI Operational Area IX Jember

Tabel 8.1.26 Banyaknya Penumpang Kereta Api yang Datang, Berangkat di bulan Oktober menurut Stasiun di Kabupaten Jember, 2019
The Number of Train Coming and Leaving Passengers in October by According Station in Jember Regency, 2019

Stasiun Station	Berangkat Leaving					Datang Coming				
	Eks	Bis	Eko	Eko Lkl	Jml.	Eks	Bis	Eko	Eko Lkl	Jml.
(1)	(2)	(3)	(4)	(5)	(6)	(7)	(8)	(9)	(10)	(11)
Tanggul	313	248	5 758	-	6 319	228	158	4 603	-	4 989
Bangsalsari					-	-	-	5	-	5
Rambopuji	464	300	5 432	-	6 196	243	150	4 295	-	4 688
Jember	8 831	2 814	34 513	27 033	73 191	9 101	2 816	38 402	25 742	76 061
Arjasa	-	-	227	951	1 178	-	-	62	344	406
Kalisat	109	-	1 970	2 943	5 022	72	-	1 808	1 277	3 157
Ledokombo	-	-	-	24	24	-	-	-	193	193
Jumlah/Total	9 717	3 362	47 900	30 951	91 930	9 644	3 124	49 175	27 556	89 499

Sumber/Source: PT KAI Daerah Operasi IX Jember/ PT KAI Operational Area IX Jember

Tabel
Table 8.1.27

Banyaknya Penumpang Kereta Api yang Datang, Berangkat di bulan November menurut Stasiun di Kabupaten Jember, 2019
The Number of Train Coming and Leaving Passengers in Nopember by According Station in Jember Regency, 2019

Stasiun Station	Berangkat Leaving					Datang Coming				
	Eks	Bis	Eko	Eko Lkl	Jml.	Eks	Bis	Eko	Eko Lkl	Jml.
(1)	(2)	(3)	(4)	(5)	(6)	(7)	(8)	(9)	(10)	(11)
Tanggul	315	390	5 259	-	5 964	200	789	4 015	-	5 004
Bangsalsari					-	-	-	1	-	1
Rambopuji	528	565	5 402	-	6 495	304	653	4 085	-	5 042
Jember	9 685	4 164	32 863	28 697	75 409	9 417	7 078	34 352	27 491	78 338
Arjasa	-	-	229	889	1 118	-	15	44	376	435
Kalisat	100	-	2 086	3 738	5 924	95	203	1 975	1 568	3 841
Ledokombo	-	-	-	20	20	-	-	-	246	246
Jumlah/Total	10 628	5 119	45 839	33 344	94 930	10 016	8 738	44 472	29 681	92 907

Sumber/Source: PT KAI Daerah Operasi IX Jember/ PT KAI Operational Area IX Jember

Tabel
Table 8.1.28

Banyaknya Penumpang Kereta Api yang Datang, Berangkat di bulan Desember menurut Stasiun di Kabupaten Jember, 2019
The Number of Train Coming and Leaving Passengers in December by According Station in Jember Regency, 2019

Stasiun Station	Berangkat Leaving					Datang Coming				
	Eks	Bis	Eko	Eko Lkl	Jml.	Eks	Bis	Eko	Eko Lkl	Jml.
(1)	(2)	(3)	(4)	(5)	(6)	(7)	(8)	(9)	(10)	(11)
Tanggul	288	500	6 482	-	7 270	296	436	5 791	-	6 523
Bangsalsari					-	-	-	-	-	-
Rambopuji	480	717	5 962	-	7 159	318	403	5 122	-	5 843
Jember	10 087	5 146	39 416	35 151	89 800	9 871	5 803	40 430	34 470	90 574
Arjasa	-	-	252	1 202	1 454	-	-	93	485	578
Kalisat	154	-	2 390	4 297	6 841	152	-	2 229	2 151	4 532
Ledokombo	-	-	-	53	53	-	-	-	176	176
Jumlah/Total	11 009	6 363	54 502	40 703	112 577	10 637	6 642	53 665	37 282	108 226

Sumber/Source: PT KAI Daerah Operasi IX Jember/ PT KAI Operational Area IX Jember

Tabel
Table 8.1.29

Banyaknya Penumpang Pesawat Terbang yang Datang, Berangkat, Dan Pendapatan Setiap bulan di Kabupaten Jember Tahun, 2019
The Number of Plane Coming and Leaving Passengers And Income by Month in Jember Regency, 2019

Bulan Month	Penumpang/ Passengers	
	Berangkat Depart	Datang Arrived
(1)	(2)	(3)
Januari/January		
Februari/February		
Maret/March		
April/April		
Mei/May		
Juni/June		
Juli/July		
Agustus/August		
September/September		
Oktober/October		
November/November		
Desember/December		
Jumlah/Total		

Sumber : Bandara Noto Hadi Negoro

Source : Noto Hadi Negoro Airport

Tabel
Table 8.1.30

Banyaknya Muat - Bongkar Barang (KG) di Stasiun KA Setiap bulan di Kabupaten Jember, 2019
The Number of Load-Unloading Goods (Kg) at The Railway Station by Month in Jember Regency, 2019

Bulan Month	Barang/ Goods	
	Berangkat Depart	Datang Arrived
(1)	(2)	(3)
Januari/January	316 545	527 335
Februari/February	281 718	515 321
Maret/March	290 418	542 125
April/April	284 637	518 286
Mei/May	334 818	723 020
Juni/June	231 351	383 297
Juli/July	482 238	620 186
Agustus/August	522 122	767 410
September/September	447 103	639 099
Oktober/October	394 650	623 475
November/November	348 531	492 850
Desember/December	272 218	443 643
Jumlah/Total	4 206 349	6 796 047

Sumber/Source: PT KAI Daerah Operasi IX Jember/ PT KAI Operational Area IX Jember

Tabel
Table 8.1.31

Banyaknya Muat Barang (KG) Menurut Stasiun KA Setiap bulan di Kabupaten Jember, 2019
The Number of Loading Goods (Kg) by According The Railway Station by Month in Jember Regency, 2019

Bulan Month	Stasiun/ Station					
	Ketapang	Banyuwangi Kota	Rogojampi	Temuguruh	Kalistail	Kalibaru
(1)	(2)	(3)	(4)	(5)	(6)	(7)
Januari/January	53 107	16 162	22 174	2 516	3 4017	2 286
Februari/February	48 992	14 786	17 317	955	29 458	1 405
Maret/March	47 145	15 724	21 124	3 160	25 872	4 012
April/April	48 876	14 173	17 643	4 474	23 113	1 936
Mei/May	63 368	17 300	18 558	1 250	28 051	1 665
Juni/June	29 560	12 729	19 680	3 147	27 912	543
Juli/July	70 915	25 556	43 799	3 631	54 720	2 664
Agustus/August	78 130	39 842	51 609	-	67 891	-
September/September	69 386	27 573	36 997	-	60 017	-
Oktober/October	62 378	23 976	28 375	-	44 352	-
November/November	51 573	20 084	25 362	-	33 747	-
Desember/December	48 940	14 505	19 323	-	29 514	-
Jumlah/Total	672 370	242 410	321 961	19 133	458 663	14 511

Lanjutan Tabel/Continued Table 8.1.31

Bulan Month	Stasiun/ Station						
	Kalisat	Jember	Rambipuji	Tanggul	Klakah	Probolinggo	Pasuruan
(1)	(8)	(9)	(10)	(11)	(12)	(13)	(14)
Januari/January	2 810	57 800	22 821	18 547	13 037	47 012	24 256
Februari/February	3 270	54 940	20 778	14 277	11 417	44 231	19 892
Maret/March	5 230	54 579	16 949	17 656	10 639	47 251	21 077
April/April	6 911	53 885	14 945	17 572	88 72	49 779	22 458
Mei/May	9 148	69 008	19 650	16 296	7 885	55 243	27 396
Juni/June	6 338	45 971	18 876	13 675	6 952	27 251	18 717
Juli/July	8 988	113 766	35 527	28 559	8 531	52 229	33 353
Agustus/August	10 385	115 955	32 478	30 818	10 594	46 117	38 303
September/September	8 444	98 436	29 832	24 037	6 648	49 534	36 199
Oktober/October	9 141	81 214	26 328	15 299	8 421	58 032	37 133
November/November	8 822	69 040	21 240	16 997	10 792	48 755	42 119
Desember/December	6 943	66 316	17 575	16 874	6 031	32 071	14 127
Jumlah/Total	86 430	880 910	276 999	230 607	109 820	557 506	335 031

Sumber/Source: PT KAI Daerah Operasi IX Jember/ PT KAI Operational Area IX Jember

Tabel
Table 8.1.32

Banyaknya Bongkar Barang (KG) Menurut Stasiun KA Setiap bulan di Kabupaten Jember, 2019
The Number of Unloading Goods (Kg) by According The Railway Station by Month in Jember Regency, 2019

Bulan Month	Stasiun/ Station					
	Ketapang	Banyuwangi Kota	Rogojampi	Temuguruh	Kalistail	Kalibaru
(1)	(2)	(3)	(4)	(5)	(6)	(7)
Januari/January	108 764	14 701	37 177	1 626	41 651	2 145
Februari/February	118 216	13 268	28 690	932	29 963	2 255
Maret/March	119 592	16 405	34 734	2 375	35 473	3 025
April/April	113 784	17 764	28 909	2 525	33 399	3 310
Mei/May	177 591	22 694	46 010	3 270	48 568	3 972
Juni/June	103 273	14 480	24 706	1 413	29 821	1 565
Juli/July	168 883	27 578	37 909	2 679	52 989	2 918
Agustus/August	177 511	27 929	46 093	-	56 600	-
September/September	162 934	26 811	39 461	-	52 527	-
Oktober/October	173 239	20 854	47 833	-	53 224	-
November/November	153 968	14 814	35 576	-	42 499	-
Desember/December	123 150	26 330	35 255	-	43 930	-
Jumlah/Total	1 700 904	243 628	442 354	14 820	520 644	19 190

Lanjutan Tabel/Continued Table 8.1.32

Bulan Month	Stasiun/ Station						
	Kalisat	Jember	Rambipuji	Tanggung	Klakah	Probolinggo	Pasuruan
(1)	(8)	(9)	(10)	(11)	(12)	(13)	(14)
Januari/January	3 699	148 866	25 598	48 732	7 588	68 229	18 559
Februari/February	3 330	145 207	32 806	44 701	9 918	67 242	18 793
Maret/March	4 654	137 076	36 678	47 799	10 707	72 159	21 448
April/April	4 620	131 618	34 406	44 572	9 497	72 981	20 901
Mei/May	10 075	173 767	47 993	61 072	12 465	86 059	29 484
Juni/June	4 886	97 504	8 435	26 233	5 865	50 563	14 553
Juli/July	8 656	144 521	37 222	29 906	10 836	68 646	27 443
Agustus/August	9 226	269 748	50 521	35 405	9 264	56 650	28 463
September/September	7 610	175 666	42 701	41 729	9 083	54 534	26 043
Oktober/October	11 734	132 848	41 029	43 660	10 486	58 834	29 733
November/November	5 631	107 138	28 975	36 319	6 457	45 513	15 960
Desember/December	2 686	97 453	24 263	27 216	7 983	44 658	10 719
Jumlah/Total	76 807	1 761 412	410 627	487 345	110 148	746 068	262 099

Sumber/Source: PT KAI Daerah Operasi IX Jember/ PT KAI Operational Area IX Jember

Tabel
Table 8.1.33

Banyaknya Muatan Kereta Api yang Berangkat di bulan Januari di Kabupaten Jember, 2019
The Number of Freight Trains Departing in January According to The Station and No. Trains in Jember Regency, 2019

Stasiun Station	No. Kereta Api/ No. Trains						Jumlah Total
	190	206	196	88	KP/11896	90	
(1)	(2)	(3)	(4)	(5)	(6)	(7)	(8)
Ketapang	-	15 291	23 513	7 499	6 804	-	53 107
Banyuwangi Kota	-	-	7 817	5 166	3 179	-	16 162
Rogojampi	-	5 234	6 516	6 662	3 762	-	22 174
Temuguruh	-	-	-	1 696	820	-	2 516
Kalistail	-	8 711	6 454	13 479	5 373	-	34 017
Kalibaru	-	-	-	1 092	1 194	-	2 286
Kalisat	-	1 628	-	519	663	-	2 810
Jember	12 304	8 940	12 142	15 634	8 770	-	57 790
Rambipuji	2 864	1 497	4 676	10 798	2 986	-	22 821
Tanggul	2 690	2 905	1 912	9 240	1 800	-	18 547
Klakah	4 092	1 373	-	6 544	1 028	-	13 037
Probolinggo	13 731	7 721	5 338	19 300	922	-	47 012
Pasuruan	6 182	7 970	6 675	-	3 429	-	24 256
Jumlah/Total	41 863	61 270	75 043	97 629	40 730	-	316 535

Sumber/Source: PT KAI Daerah Operasi IX Jember/ PT KAI Operational Area IX Jember

Tabel
Table 8.1.34

Banyaknya Muatan Kereta Api yang Berangkat di bulan Februari di Kabupaten Jember, 2019
The Number of Freight Trains Departing in February According to The Station and No. Trains in Jember Regency, 2019

Stasiun Station	No. Kereta Api/ No. Trains						Jumlah Total
	190	206	196	88	KP/11896	90	
(1)	(2)	(3)	(4)	(5)	(6)	(7)	(8)
Ketapang	-	14 181	18 043	10 077	6 691	-	48 992
Banyuwangi Kota	-	-	6 590	5 255	2 941	-	14 786
Rogojampi	-	4 296	4 855	4 978	3 188	-	17 317
Temuguruh	-	-	-	590	365	-	955
Kalistail	-	6 583	5 524	12 935	4 416	-	29 458
Kalibaru	-	-	-	975	430	-	1 405
Kalisat	-	1 428	-	1 168	674	-	3 270
Jember	13 196	6 708	9 866	13 888	11 282	-	54 940
Rambipuji	1 703	1 078	4 214	10 739	3 044	-	20 778
Tanggul	1 722	2 365	1 526	7 566	1 098	-	14 277
Klakah	2 769	1 205	-	6 160	1 283	-	11 417
Probolinggo	13 481	6 950	5 968	14 995	2 837	-	44 231
Pasuruan	7 321	5 729	4 609	-	2 233	-	19 892
Jumlah/Total	40 192	50 523	61 195	89 326	40 482	-	281 718

Sumber/Source: PT KAI Daerah Operasi IX Jember/ PT KAI Operational Area IX Jember

Tabel
Table 8.1.35

Banyaknya Muatan Kereta Api yang Berangkat di bulan Maret di Kabupaten Jember, 2019
The Number of Freight Trains Departing in March According to The Station and No. Trains in Jember Regency, 2019

Stasiun Station	No. Kereta Api/ No. Trains						Jumlah Total
	190	206	196	88	KP/11896	90	
(1)	(2)	(3)	(4)	(5)	(6)	(7)	(8)
Ketapang	-	14 366	17 870	6 807	8 102	-	47 145
Banyuwangi Kota	-	-	6 038	6 284	3 402	-	15 724
Rogojampi	-	4 136	5 388	8 199	3 401	-	21 124
Temuguruh	-	-	-	1 609	1 551	-	3 160
Kalistail	-	5 930	4 266	11 896	3 780	-	25 872
Kalibaru	-	-	-	3 193	819	-	4 012
Kalisat	-	2 874	-	1 688	668	-	5 230
Jember	11 482	8 283	12 445	13 559	8 810	-	54 579
Rambipuji	1 681	1 397	3 784	6 472	3 615	-	16 949
Tanggul	2 223	1 447	1 639	9 872	2 475	-	17 656
Klakah	3 269	1 084	-	5 292	994	-	10 639
Probolinggo	12 270	4 832	7 341	21 012	1 796	-	47 251
Pasuruan	5 670	5 862	4 937	-	2 951	-	19 420
Jumlah/Total	36 595	50 211	63 708	95 883	42 364	-	288 761

Sumber/Source: PT KAI Daerah Operasi IX Jember/ PT KAI Operational Area IX Jember

Tabel
Table 8.1.36

Banyaknya Muatan Kereta Api yang Berangkat di bulan April di Kabupaten Jember, 2019
The Number of Freight Trains Departing in April According to The Station and No. Trains in Jember Regency, 2019

Stasiun Station	No. Kereta Api/ No. Trains						Jumlah Total
	190	206	196	88	KP/11896	90	
(1)	(2)	(3)	(4)	(5)	(6)	(7)	(8)
Ketapang	-	14 594	16 534	8 918	8 830	-	48 876
Banyuwangi Kota	-	-	5 738	3 858	4 577	-	14 173
Rogojampi	-	3 846	5 653	4 995	3 149	-	17 643
Temuguruh	-	-	-	2 583	1 891	-	4 474
Kalistail	-	3 991	3 788	9 571	5 763	-	23 113
Kalibaru	-	-	-	1 050	886	-	1 936
Kalisat	-	4 092	-	953	1 866	-	6 911
Jember	10 910	8 944	10 679	12 999	10 353	-	53 885
Rambipuji	1 557	977	2 373	6 586	3 452	-	14 945
Tanggul	2 083	2 675	1 789	9 172	1 853	-	17 572
Klakah	3 539	939	-	3 878	516	-	8 872
Probolinggo	12 286	6 653	5 468	22 384	2 988	-	49 779
Pasuruan	8 464	6 768	4 141	-	3 085	-	22 458
Jumlah/Total	38 839	53 479	56 163	86 947	49 209	-	284 637

Sumber/Source: PT KAI Daerah Operasi IX Jember/ PT KAI Operational Area IX Jember

Tabel
Table 8.1.37

Banyaknya Muatan Kereta Api yang Berangkat di bulan Mei di Kabupaten Jember, 2019
The Number of Freight Trains Departing in May According to The Station and No. Trains in Jember Regency, 2019

Stasiun Station	No. Kereta Api/ No. Trains						Jumlah Total
	190	206	196	88	KP/11896	90	
(1)	(2)	(3)	(4)	(5)	(6)	(7)	(8)
Ketapang	-	13 506	22 856	9 754	17 252	-	63 368
Banyuwangi Kota	-	-	6 598	4 882	5 820	-	17 300
Rogojampi	-	4 686	4 717	4 899	4 256	-	18 558
Temuguruh	-	-	-	397	853	-	1 250
Kalistail	-	4 640	3 079	12 953	7 379	-	28 051
Kalibaru	-	-	-	706	959	-	1 665
Kalisat	-	5 094	-	784	3 270	-	9 148
Jember	14 610	9 748	14 760	14 565	15 325	-	69 008
Rambipuji	2 447	1 773	2 656	6 214	6 560	-	19 650
Tanggul	1 607	1 468	1 136	8 340	3 745	-	16 296
Klakah	3 000	2 218	-	2 509	158	-	7 885
Probolinggo	14 791	9 958	4 980	21 890	3 624	-	55 243
Pasuruan	6 699	8 165	6 445	-	6 087	-	27 396
Jumlah/Total	43 154	61 256	67 227	87 893	75 288	-	334 818

Sumber/Source: PT KAI Daerah Operasi IX Jember/ PT KAI Operational Area IX Jember

Tabel 8.1.38 **Banyaknya Muatan Kereta Api yang Berangkat di bulan Juni di Kabupaten Jember, 2019**
The Number of Freight Trains Departing in Juny According to The Station and No. Trains in Jember Regency, 2019

Stasiun Station	No. Kereta Api/ No. Trains						Jumlah Total
	190	206	196	88	KP/11896	90	
(1)	(2)	(3)	(4)	(5)	(6)	(7)	(8)
Ketapang	-	7 635	10 859	6 599	4 467	-	29 560
Banyuwangi Kota	-	-	6 049	3 074	3 606	-	12 729
Rogojampi	-	5 208	3 195	7 383	3 894	-	19 680
Temuguruh	-	-	-	2 184	963	-	3 147
Kalistail	-	5 711	3 385	13 285	5 531	-	27 912
Kalibaru	-	-	-	204	339	-	543
Kalisat	-	2 225	-	1 275	2 838	-	6 338
Jember	8 701	5 233	9 232	11 954	10 851	-	45 971
Rambipuji	1 555	1 452	3 399	7 495	4 975	-	18 876
Tanggul	1 216	2 880	1 307	4 289	3 983	-	13 675
Klakah	3 297	1 117	-	2 399	139	-	6 952
Probolinggo	6 095	6 691	2 789	10 125	1 551	-	27 251
Pasuruan	4 710	6 469	3 485	-	4 053	-	18 717
Jumlah/Total	25 574	44 621	43 700	70 266	47 190	-	231 351

Sumber/Source: PT KAI Daerah Operasi IX Jember/ PT KAI Operational Area IX Jember

Tabel
Table 8.1.39

Banyaknya Muatan Kereta Api yang Berangkat di bulan Juli di Kabupaten Jember, 2019

The Number of Freight Trains Departing in July According to The Station and No. Trains in Jember Regency, 2019

Stasiun Station	No. Kereta Api/ No. Trains						Jumlah Total
	190	206	196	88	KP/11896	90	
(1)	(2)	(3)	(4)	(5)	(6)	(7)	(8)
Ketapang	-	17 594	27 191	15 657	10 473	-	70 915
Banyuwangi Kota	-	733	13 389	4 785	6 649	-	25 556
Rogojampi	-	8 265	9 361	13 391	12 782	-	43 799
Temuguruh	-	208	-	1 377	2 046	-	3 631
Kalistail	-	15 062	12 783	15 485	11 390	-	54 720
Kalibaru	-	-	-	650	2 014	-	2 664
Kalisat	-	2 933	-	3 569	2 486	-	8 988
Jember	18 741	13 019	24 271	31 108	26 628	-	113 766
Rambipuji	4 118	1 299	7 269	15 123	7 718	-	35 527
Tanggul	3 475	3 003	6 247	10 981	4 853	-	28 559
Klakah	1 619	3 984	-	2 312	616	-	8 531
Probolinggo	13 792	10 660	9 368	14 377	4 032	-	52 229
Pasuruan	10 038	7 483	8 257	-	7 575	-	33 353
Jumlah/Total	51 783	84 243	118 136	128 815	99 262	-	482 238

Sumber/Source: PT KAI Daerah Operasi IX Jember/ PT KAI Operational Area IX Jember

Tabel
Table 8.1.40

Banyaknya Muatan Kereta Api yang Berangkat di bulan Agustus di Kabupaten Jember, 2019
The Number of Freight Trains Departing in August According to The Station and No. Trains in Jember Regency, 2019

Stasiun Station	No. Kereta Api/ No. Trains						Jumlah Total
	190	206	196	88	KP/11896	90	
(1)	(2)	(3)	(4)	(5)	(6)	(7)	(8)
Ketapang	-	22 087	33 914	11 302	10 827	-	78 130
Banyuwangi Kota	-	-	22 660	10 434	6 748	-	39 842
Rogojampi	-	12 763	10 677	14 224	13 945	-	51 609
Temuguruh	-	-	-	-	-	-	-
Kalistail	-	21 214	14 064	19 111	13 502	-	67 891
Kalibaru	-	-	-	-	-	-	-
Kalisat	-	2 487	-	2 372	5 526	-	10 385
Jember	12 671	22 453	18 091	20 080	42 660	-	115 955
Rambipuji	4 863	2 114	7 492	9 901	8 108	-	32 478
Tanggul	3 254	2 776	3 768	11 980	9 040	-	30 818
Klakah	2 094	7 270	-	1 187	43	-	10 594
Probolinggo	8 048	10 909	9 401	11 876	5 883	-	46 117
Pasuruan	9 844	12 176	8 539	-	7 744	-	38 303
Jumlah/Total	40 774	116 249	128 606	112 467	124 026	-	522 122

Sumber/Source: PT KAI Daerah Operasi IX Jember/ PT KAI Operational Area IX Jember

Tabel
Table 8.1.41

Banyaknya Muatan Kereta Api yang Berangkat di bulan September di Kabupaten Jember, 2019
The Number of Freight Trains Departing in September According to The Station and No. Trains in Jember Regency, 2019

Stasiun Station	No. Kereta Api/ No. Trains						Jumlah Total
	190	206	196	88	KP/11896	90	
(1)	(2)	(3)	(4)	(5)	(6)	(7)	(8)
Ketapang	-	19 120	27 631	12 386	10 249	-	69 386
Banyuwangi Kota	-	21	13 606	6 508	7 438	-	27 573
Rogojampi	-	10 707	8 232	6 690	11 368	-	36 997
Temuguruh	-	-	-	-	-	-	-
Kalistail	-	18 351	11 729	17 033	12 904	-	60 017
Kalibaru	-	-	-	-	-	-	-
Kalisat	-	3 033	-	2 188	3 223	-	8 444
Jember	11 941	13 783	15 833	23 990	32 889	-	98 436
Rambipuji	1 892	2 696	5 935	11 951	7 358	-	29 832
Tanggul	2 623	2 979	3 691	9 450	5 294	-	24 037
Klakah	3 640	1 763	-	958	287	-	6 648
Probolinggo	11 525	12 432	8 207	12 692	4 678	-	49 534
Pasuruan	6 889	10 159	8 344	-	10 807	-	36 199
Jumlah/Total	38 510	95 044	103 208	103 846	106 495	-	447 103

Sumber/Source: PT KAI Daerah Operasi IX Jember/ PT KAI Operational Area IX Jember

Tabel 8.1.42 **Banyaknya Muatan Kereta Api yang Berangkat di bulan Oktober di Kabupaten Jember, 2019**
The Number of Freight Trains Departing in October According to The Station and No. Trains in Jember Regency, 2019

Stasiun Station	No. Kereta Api/ No. Trains						Jumlah Total
	190	206	196	88	KP/11896	90	
(1)	(2)	(3)	(4)	(5)	(6)	(7)	(8)
Ketapang	-	1 6105	23 523	14 394	83 56	-	62 378
Banyuwangi Kota	-	325	9 643	7 374	6 959	-	24 301
Rogojampi	-	8 663	7 546	6 473	5 693	-	28 375
Temuguruh	-	-	-	-	-	-	-
Kalistail	-	10 685	8 508	16 814	8 345	-	44 352
Kalibaru	-	-	-	-	-	-	-
Kalisat	-	3 547	-	1 354	4 241	-	9 142
Jember	8 490	14 808	17 341	15 709	24 865	-	81 213
Rambipuji	2 936	3 197	4 770	8 098	7 328	-	26 329
Tanggul	1 358	1 802	2 976	6 186	2 976	-	15 298
Klakah	3 338	4 113	-	789	182	-	8 422
Probolinggo	1 2013	13 004	13 248	12 540	7 228	-	58 033
Pasuruan	1 1834	8 936	7 633	-	8 731	-	37 134
Jumlah/Total	39 969	85 185	95 188	89 731	84 904	-	394 977

Sumber/Source: PT KAI Daerah Operasi IX Jember/ PT KAI Operational Area IX Jember

Tabel
Table 8.1.43

Banyaknya Muatan Kereta Api yang Berangkat di bulan November di Kabupaten Jember, 2019
The Number of Freight Trains Departing in Nopember According to The Station and No. Trains in Jember Regency, 2019

Stasiun Station	No. Kereta Api/ No. Trains						Jumlah Total
	190	206	196	88	KP/11896	90	
(1)	(2)	(3)	(4)	(5)	(6)	(7)	(8)
Ketapang	-	14 055	11 528	15 076	6 469	4 444	51 573
Banyuwangi Kota	-	420	2 717	5 752	5 095	6 101	20 084
Rogojampi	-	6 745	3 227	5 155	8 544	1 691	25 362
Temuguruh	-	-	-	-	-	-	-
Kalistail	-	10 101	3 360	11 588	6 934	1 764	33 747
Kalibaru	-	-	-	-	-	-	-
Kalisat	-	2 189	-	1 554	3 315	1 764	8 822
Jember	8 662	9 473	4 612	14 794	24 618	6 882	69 040
Rambipuji	3 091	1 310	2 695	6 097	6 613	1 435	21 240
Tanggul	3 681	1 196	1 203	6 008	3 311	1 598	16 997
Klakah	4 463	2 952	-	739	2 638	-	10 792
Probolinggo	13 783	12 213	6 368	8 073	5 008	3 311	48 755
Pasuruan	13 783	9 070	3 701	-	15 566	-	42 120
Jumlah/Total	47 463	69 723	39 411	74 836	88 110	28 989	348 532

Sumber/Source: PT KAI Daerah Operasi IX Jember/ PT KAI Operational Area IX Jember

Tabel 8.1.44 **Banyaknya Muatan Kereta Api yang Berangkat di bulan Desember di Kabupaten Jember, 2019**
The Number of Freight Trains Departing in December According to The Station and No. Trains in Jember Regency, 2019

Stasiun Station	No. Kereta Api/ No. Trains						Jumlah Total
	190	206	196	88	KP/11896	90	
(1)	(2)	(3)	(4)	(5)	(6)	(7)	(8)
Ketapang	-	5 547	-	30 531	-	12 862	48 940
Banyuwangi Kota	-	1 194	-	4 718	-	8 594	14 505
Rogojampi	-	3 730	-	10 509	-	5 083	19 323
Temuguruh	-	-	-	-	-	-	-
Kalistail	-	7 308	-	9 824	-	12 381	29 514
Kalibaru	-	-	-	-	-	-	-
Kalisat	-	2 457	-	2 323	-	2 163	6 943
Jember	-	13 383	-	28 452	-	24 481	66 316
Rambipuji	-	3 573	-	6 059	-	7 943	17 575
Tanggul	-	3 593	-	9 500	-	3 781	16 874
Klakah	-	3 174	-	2 857	-	-	6 031
Probolinggo	-	6 839	-	18 778	-	6 454	32 071
Pasuruan	-	14 127	-	-	-	-	14 127
Jumlah/Total	-	64 925	-	123 551	-	83 742	272 218

Sumber/Source: PT KAI Daerah Operasi IX Jember/ PT KAI Operational Area IX Jember

8.2 KOMUNIKASI COMMUNICATION

Tabel 8.2.1 Jumlah Kantor Pos Pembantu Menurut Kecamatan di Kabupaten Jember, 2016–2019
Number of Post Offices Subsidiaries by Subdistrict in Jember Regency, 2016–2019

Kecamatan Subdistrict	2016	2017	2018	2019
(1)	(2)	(3)	(4)	(5)
Kencong	NA	NA	NA	NA
Gumukmas	NA	NA	NA	NA
Puger	NA	NA	NA	NA
Wuluhan	NA	NA	NA	NA
Ambulu	NA	NA	NA	NA
Tempurejo	NA	NA	NA	NA
Silo	NA	NA	NA	NA
Mayang	NA	NA	NA	NA
Mumbulsari	NA	NA	NA	NA
Jenggawah	NA	NA	NA	NA
Ajung	NA	NA	NA	NA
Rambipuji	NA	NA	NA	NA
Balung	NA	NA	NA	NA
Umbulsari	NA	NA	NA	NA
Semoro	NA	NA	NA	NA
Jombang	NA	NA	NA	NA
Sumberbaru	NA	NA	NA	NA
Tanggul	NA	NA	NA	NA
Bangsalsari	NA	NA	NA	NA
Panti	NA	NA	NA	NA
Sukorambi	NA	NA	NA	NA
Arjasa	NA	NA	NA	NA
Pakusari	NA	NA	NA	NA
Kalisat	NA	NA	NA	NA
Ledokombo	NA	NA	NA	NA
Sumberjambe	NA	NA	NA	NA
Sukowono	NA	NA	NA	NA
Jelbuk	NA	NA	NA	NA
Kaliwates	NA	NA	NA	NA
Sumbersari	NA	NA	NA	NA
Patrang	NA	NA	NA	NA
Kabupaten Jember	NA	NA	NA	NA

Sumber/Source: PT. Pos Indonesia (Persero) Kantor Pos III Jember/ PT. Pos Indonesia (Persero) Post Office III Jember

Tabel
Table 8.2.2

Perkembangan Banyaknya Alat Produksi Pos Menurut Jenis di Kabupaten Jember, 2016–2019
The Development of Number of Traffic Accident By Month and Victim/Loss in Jember Regency, 2016–2019

Alat Produksi POS Post Production Tools	2016	2017	2018	2019
(1)	(2)	(3)	(4)	(5)
Kantor Pos Kelas IV / <i>Post Office Class IV</i>	1	1	1	1
Kantor Pos Kelas IX – X / <i>Post Office Class IX – X</i>	36	36	36	36
Pos Keliling / <i>Moving Post</i>	-	-	-	-
Agen Pos / <i>Post Agent</i>	15	20	9	9
Rumah Pos / <i>Post House</i>	-	-	-	-
Kotak Pos / <i>Mailbox</i>	200	200	200	200
Tromol Pos / <i>Postal Box</i>	6	6	6	6
Bus Surat / <i>Letter Box</i>	-	-	-	-

Sumber/Source: PT. Pos Indonesia (Persero) Kantor Pos III Jember / *PT. Pos Indonesia (Persero) Post Office III Jember*

Tabel
Table 8.2.3

**Perkembangan Banyaknya Layanan Pos yang Dikirim dan Diterima
Menurut Jenis Layanan di Kabupaten Jember, 2016–2019**
*The Development of Number of Post Service Sent and Received By Type of
Service in Jember Regency, 2016–2019*

Layanan POS Post Service	2016	2017	2018	2019
(1)	(2)	(3)	(4)	(5)
Pos Paket Dikirim/ Post Package Sent:				
Dalam Negeri Biasa/ <i>Ordinary Domestic</i>	11826	12 142	12 221	13,212
Dalam Negeri Kilat/ <i>Special Domestic</i>	9345	10 241	11,189	12,762
Luar Negeri Biasa/ <i>Ordinary Foreign</i>	1925	2 351	2,151	2,012
Luar Negeri Kilat/ <i>Special Foreign</i>	3361	3 451	3,325	3,202
Pos Paket Diterima/ Post Package Received :				
Dalam Negeri Biasa/ <i>Ordinary Domestic</i>	11419	12 568	12 762	13 865
Dalam Negeri Kilat/ <i>Special Domestic</i>	21946	23 001	23 125	24 101
Luar Negeri Biasa/ <i>Ordinary Foreign</i>	1256	15 246	1 325	2 425
Luar Negeri Kilat/ <i>Special Foreign</i>	973	1 002	1 251	1 502
Surat Biasa/ Ordinary Letter :				
Dikirim/ <i>Sent</i>	73517	74 251	71 254	68 021
Diterima/ <i>Received</i>	58544	59 251	62 142	58 255
Pos Kilat/ Special Delivery :				
Dikirim/ <i>Sent</i>	4351	4 925	7 657	9 253
Diterima/ <i>Received</i>	154258	162 541	165 254	17 253
Pos Kilat Khusus/ Express Delivery :				
Dikirim/ <i>Sent</i>	144071	25 141	154 214	175 213
Diterima/ <i>Received</i>	392851	472 463	532 542	632 541

Sumber/Source: PT. Pos Indonesia (Persero) Kantor Pos III Jember/ *PT. Pos Indonesia (Persero) Post Office III Jember*

Tabel
Table 8.2.4

Perkembangan Banyaknya Surat Dalam dan Luar Negeri yang Dikirim dan Diterima di Kabupaten Jember, 1999–2019
The Development of Number of Domestic and Foreign Letter Sent and Received in Jember Regency, 1999–2019

Tahun Year	Dalam Negeri / Domestic		Luar Negeri / Foreign	
	Dikirim Sent	Diterima Received	Dikirim Sent	Diterima Received
(1)	(2)	(3)	(4)	(5)
1999	1 262 249	892 546	76 880	109 854
2000	2 372 242	1 354 118	106 178	184 327
2001	2 913 162	2 414 201	97 728	205 110
2002	2 552 814	2 600 090	25 511	22 500
2003	1 104 364	481 405	6 219	6 552
2004	699 864	276 145	4 817	5 126
2005	189 913	172 390	7 975	19 545
2006	240 177	188 660	6 467	11 818
2007	288 212	226 392	7 760	14 181
2008	336 553	351 968	9 825	17 398
2009	454 347	422 362	12 281	21 748
2010	1 313 954	824 143	145 995	15 211
2011	491 586	873 655	2 321	648
2012	551 840	983 473	4 116	10 411
2013	845 748	997 489	6 797	11 478
2014	363 149	673 021	3 178	10 373
2015	235 116	599 976	4 710	9 125
2016	305 651	767 966	5 622	9 989
2017	363 166	864 696	5 825	10 512
2018	335 258	844 542	6 387	11 251
2019	363 149	977 489	5 922	11 480

Sumber/Source: PT. Pos Indonesia (Persero) Kantor Pos III Jember/ PT. Pos Indonesia (Persero) Post Office III Jember

Tabel
Table 8.2.5

Perkembangan Banyaknya Paket Pos Dalam dan Luar Negeri yang Dikirim dan Diterima di Kabupaten Jember, 1999–2019
The Development of Number of Domestic and Foreign Post Package Sent and Received in Jember Regency, 1999–2019

Tahun Year	Dikirim / Sent		Diterima / Received	
	Banyaknya Number	Berat Weight (Kg)	Banyaknya Number	Berat Weight (Kg)
(1)	(2)	(3)	(4)	(5)
1999	13 389	93 723,00	17 033	119 231,00
2000	20 094	100 470,00	9 188	91 880,00
2001	26 334	333 656,27	27 311	561 275,00
2002	3 552	53 280,00	8 899	133 485,00
2003	6 970	275 281,00	6 349	34 110,00
2004	6 541	258 337,59	5 758	30 934,85
2005	9 955	479 565,61	8 686	50 145,75
2006	10 831	34 650,00	11 045	17 660,00
2007	12 997	41 580,00	13 254	20 592,00
2008	15 845	48 818,00	15 543	25 781,00
2009	19 806	61 023,00	19 429	32 226,00
2010	25 375	824 346,00	25 920	51 613,00
2011	913	29 660,00	3 101	6 162,00
2012	65 828	119 605,68	6 407	13 147,00
2013	74 978	121 457,00	11 074	20 474,00
2014	44 509	267 054,00	24 060	144 360,00
2015	20 353	214 975,00	28 918	173 508,00
2016	41 158	296 251,00	30 118	201 222,00
2017	43 111	351 712,00	34 251	271 251,00
2018	34 518	266 215,00	39 211	291 221,00
2019	43 111	267 054,00	30 118	173 508,00

Sumber/Source: PT. Pos Indonesia (Persero) Kantor Pos III Jember/ PT. Pos Indonesia (Persero) Post Office III Jember

Tabel
Table 8.2.6

**Perkembangan Banyaknya Uang Yang Dikirim dan Diterima Melalui
Wesel Pos di Kabupaten Jember, 2001–2019**
**The Development of Amount of Money Sent and Received Via Post Money
Order in Jember Regency, 2001–2019**

Tahun Year	Dikirim / Sent		Diterima / Received	
	Jumlah Amount	Nilai Value (Rp)	Jumlah Amount	Nilai Value (Rp)
(1)	(2)	(3)	(4)	(5)
2001	25 060	6 063 418 671	80 211	45 283 700 421
2002	31 395	6 160 856 546	71 542	27 494 741 436
2003	602 412	7 172 410 902	135 539	28 871 658 455
2004	73 087	7 308 786 783	208 133	31 220 098 674
2005	87 704	8 770 544 140	249 760	37 464 118 409
2006	18 587	4 901 278 641	49 822	26 212 004 248
2007	64 599	11 178 052 000	427 987	67 075 321 000
2008	108 362	11 953 177 630	738 677	110 861 705 368
2009	139 754	18 021 834 616	818 912	158 773 112 290
2010	23 506	22 097 098 052	223 078	226 613 144 840
2011	27 812	33 178 973 510	261 694	293 424 139 550
2012	31 459	30 149 340 150	395 504	359 165 654 400
2013	32 157	46 540 763 700	221 340	385 722 903 012
2014	32 736	52 661 878 872	197 798	324 890 101 973
2015	32 815	33 165 258 152	188 241	315 252 110 975
2016	26 551	57 689 751 099	121 727	228 134 668 316
2017	33 152	61 125 751 121	202 244	311 255 954 245
2018	98 521	33 178 973 510	224 278	226 681 744 840
2019	32 257	52 661 879 872	395 515	385 724 903 012

Sumber/Source: PT. Pos Indonesia (Persero) Kantor Pos III Jember/ PT. Pos Indonesia (Persero) Post Office III Jember

Tabel
Table 8.2.7

**Perkembangan Banyaknya Giro / Cek Pos yang Diterima dan Dibayarkan
Tahun di Kabupaten Jember, 2002–2019**
*The Development of Amount of Postal Clearing/Money Order Received and
Paid in Jember Regency, 2002–2019*

Tahun Year	Diterima / Received		Dibayar / Paid	
	Jumlah Amount	Nilai Value (Rp)	Jumlah Amount	Nilai Value (Rp)
(1)	(2)	(3)	(4)	(5)
2002	35 792	164 288 288 464	2 205	167 682 633 948
2003	10 161	148 181 549 556	3 507	156 050 495 900
2004	17 184	147 990 348 368	2 947	183 568 382 448
2005	20 621	177 588 418 041	3 536	220 282 058 937
2006	29 668	105 620 352 080	482 432	124 288 117 530
2007	62 173	362 224 958 352	499 463	128 675 784 346
2008	25 918	190 914 470 661	501 217	198 686 008 762
2009	31 088	177 198 880 697	503 128	199 195 537 916
2010	4 257	148 127 255 865	9 352	243 862 158 171
2011	129 141	130 796 868 401	128 003	381 133 248 077
2012	128	473 760 400	127	473 681 500
2013	650	2 014 679 500	558	1 938 267 600
2014	1 462	46 794 842 151	941	198 726 608 656
2015	1 695	53 814 068 473	1 138	240 459 196 473
2016	401	3 002 146 400	398	2 991 549 500
2017	711	2 521 225 114	501	2 121 220 500
2018	960	3 103 653 903	698	2 401 210 000
2019	385	2 425 255 144	552	2 531 258 000

Sumber/Source: PT. Pos Indonesia (Persero) Kantor Pos III Jember/ PT. Pos Indonesia (Persero) Post Office III Jember

Tabel
Table 8.2.8

Perkembangan Banyaknya Penjualan Benda Pos dan Materai di Kabupaten Jember, 2003–2019
The Development of Amount of Postal Product and Stamp Sale, 2003–2019

Tahun Year	Nilai Penjualan / Value of Sale	
	Benda Pos Postal Product	Materai Stamp
(1)	(2)	(3)
2003	1 196 994 500	6 171 774 000
2004	986 719 450	6 365 550 000
2005	1 184 063 340	7 638 660 000
2006	670 336 991	4 884 336 000
2007	750 222 900	6 157 469 000
2008	446 020 000	11 139 345 000
2009	397 010 000	12 359 460 000
2010	345 690 000	14 117 250 000
2011	256 495 000	14 469 000 000
2012	240 480 000	15 458 550 000
2013	237 169 125	17 707 260 000
2014	204 759 500	17 285 190 000
2015	247 758 995	20 915 079 900
2016	214 459 500	20 320 500 000
2017	237 251 000	21 225 555 000
2018	237 251 000	21 225 555 000
2019	247 788 995	20 921 679 000

Sumber/Source: PT. Pos Indonesia (Persero) Kantor Pos III Jember / PT. Pos Indonesia (Persero) Post Office III Jember

09

**PERBANKAN, KOPERASI, DAN HARGA-HARGA
BANKING, COOPERATIVE, AND PRICES**

BANYAKNYA BANK DAN KOPERASI

Terdapat 35 Kantor Cabang
Bank, 24 Kantor Pusat, 85
Kantor Cabang Bank Pembantu,
serta 1.814 Koperasi
menurut tingkatan di
Kab. Jember

PENJELASAN TEKNIS

1. Bab ini menyajikan jumlah bank yang ada di Kabupaten Jember. Datanya mengenai jenis penghimpunan dana, Posisi kredit serta perkembangannya menurut kategori tertentu. Data perbankan yang tersaji pada bab ini merupakan data hasil pengolahan laporan bulanan yang diterima dari Bank Indonesia Jember setiap bulannya.
2. Sedangkan untuk Banyaknya koperasi dirinci menurut jenis koperasi, jenis usaha dan volume usaha koperasi.

TECHNICAL NOTES

1. *This chapter presents a number of banks in Jember Recency. The data regarding the type of fund, the credit position and progress by a particular category. Banking data presented in this chapter are the result of data processing of monthly reports received by Bank Indonesia Jember every month.*
2. *Whereas fo the number of coperation includes type of coperation, type of enterprise and enterprise volume of coperation.*

ULASAN**Perbankan**

Kebutuhan akan transaksi ekonomi pada masa sekarang ini cukup tinggi sehingga banyak bank yang melakukan berbagai strategi untuk menarik minat masyarakat untuk dijadikan sebagai nasabahnya. Jumlah Kantor Pusat Bank di kabupaten Jember sebanyak 21 bank menurun dibandingkan tahun sebelumnya sedangkan jumlah kantor cabang meningkat sebanyak 43 kantor cabang di tahun 2019.

Koperasi

Koperasi sangat berperan penting ditengah masyarakat kabupaten Jember, khususnya dalam hal perekonomian. Jumlah koperasi di kabupaten bertambah 0,27persen dari tahun sebelumnya. Serta diikuti dengan meningkatnya jumlah anggota koperasi sebesar 27,83 persen dari tahun sebelumnya.

DESCRIPTION**Banking**

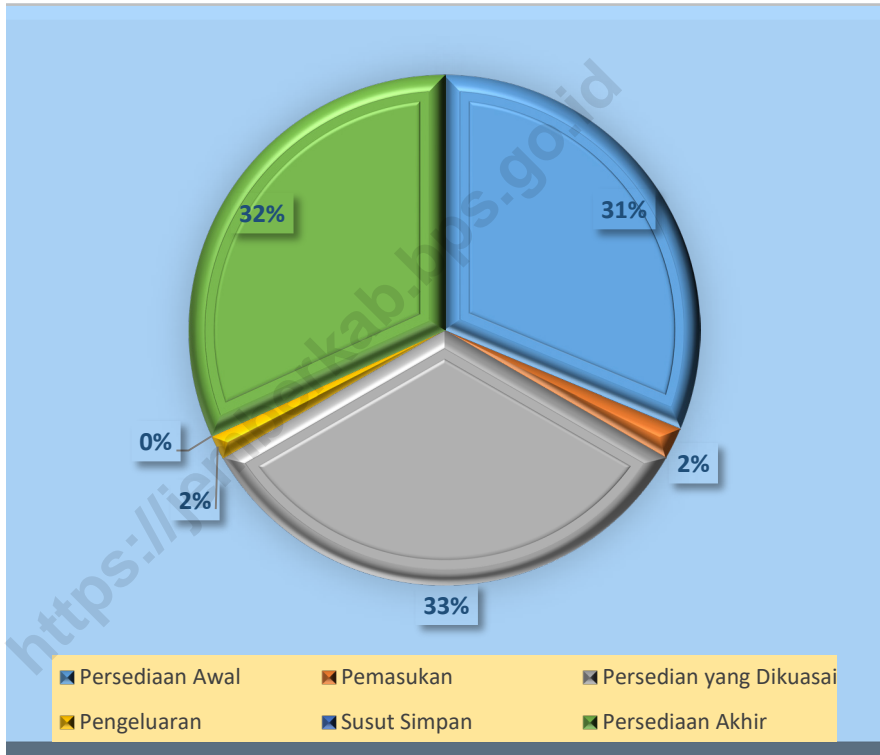
The need for economic transactions at the current high enough so that many banks are doing a variety of strategies to attract people to make the customers. The number of Bank Headquarters in Jember Regency was 21 banks decreased compared to the previous year while the number of branch offices increased by 43 branch offices in 2019.

Cooperative

Cooperatives play an important role in the community Jember regency, especially in terms of economy. The number of cooperatives in the district increased 0,27 percent from the previous year. And followed by Increase the number of cooperative members by 27,83 percent from the previous year.

Gambar 9.1
Figures

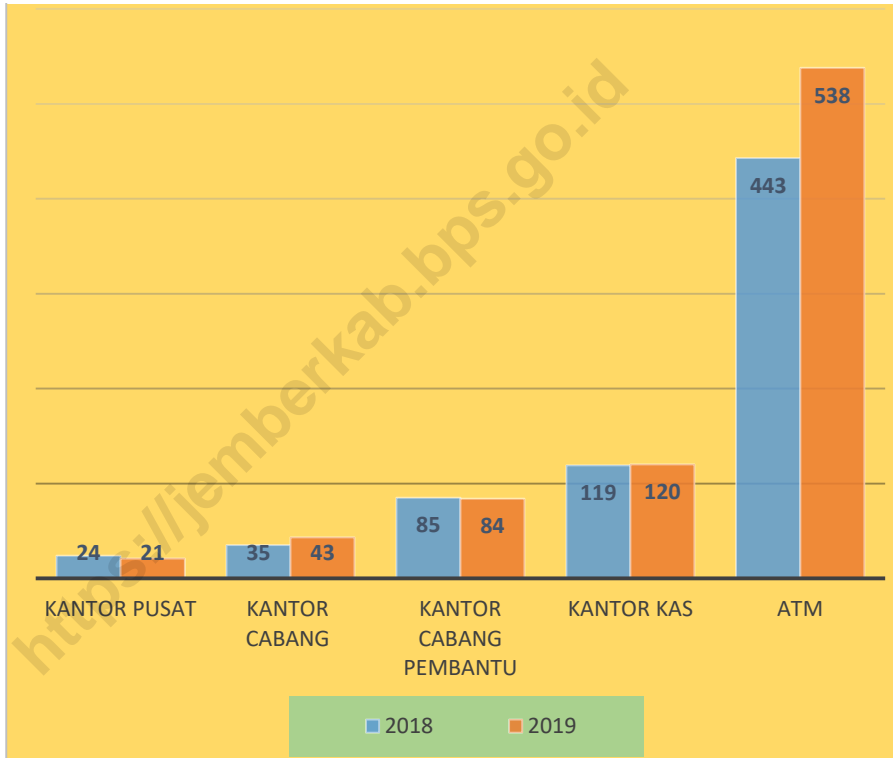
Banyaknya Persediaan dan Pengeluaran Beras (Kg) di Kabupaten Jember, 2019
The Number of Rice Stock and Expenditure (Kg) in Jember Regency of Subdistrict (%), 2019



Sumber/Source: Bulog Divisi Regional XI Kabupaten Jember / Logistic Agency Regional Division XI Regency of Jember

Gambar 9.2
Figures

Jumlah Jaringan Kantor Bank Umum/BPR Akhir Tahun 2019
The Number of Public Bank/BPR Office Networks by The End Of 2019



Sumber/Source: Otoritas Jasa Keuangan Kabupaten Jember/ Financial Service Otority of Jember regency

Tabel
Table 9.1

Banyaknya Koperasi Menurut Kecamatan dan Jenis Usaha di Kabupaten Jember, 2016–2019
Number of Cooperatives and Members by Type of Cooperative in Jember Regency, 2016–2019

Kecamatan Subdistrict	Pertanian Agriculture	Kerajinan Handicraft	Jasa Service	Konsumsi Consumption	Serba Usaha Miscellaneous	Total Total
(1)	(2)	(3)	(4)	(5)	(6)	(7)
Kencong	3	0	6	16	13	38
Gumukmas	0	0	2	11	18	31
Puger	0	0	3	33	22	58
Wuluhan	10	0	4	25	18	57
Ambulu	4	0	6	34	26	70
Tempurejo	7	0	3	21	10	41
Silo	8	0	1	26	16	51
Mayang	4	0	6	9	9	28
Mumbulsari	2	0	2	11	9	24
Jenggawah	4	0	2	18	5	29
Ajung	2	0	1	12	5	20
Rambipuji	2	0	17	23	22	64
Balung	9	0	3	17	16	45
Umbulsari	6	0	11	15	14	46
Semoro	1	0	4	14	10	29
Jombang	0	0	0	5	10	15
Sumberbaru	4	0	1	18	11	34
Tanggul	5	0	4	27	10	46
Bangsalsari	10	0	31	24	19	84
Panti	4	0	16	12	11	43
Sukorambi	3	0	8	11	10	32
Arjasa	6	0	12	16	11	45
Pakusari	1	0	3	15	9	28
Kalisat	8	0	4	27	17	56
Ledokombo	4	0	1	17	11	33
Sumberjambe	5	0	2	20	11	38
Sukowono	1	0	3	23	17	44
Jelbuk	3	0	1	11	8	23
Kaliwates	7	0	63	46	56	172
Sumbersari	16	0	58	69	44	187
Patrang	1	0	7	56	25	89
Kabupaten Jember	140	-	285	682	493	1 600

Sumber/Source: Dinas Koperasi Usaha Mikro Kecil dan Menengah Kabupaten Jember/ Micro, Small and Medium Enterprises Cooperatives Office of Jember Regency

Tabel
Table 9.2

Banyaknya Koperasi Menurut Kecamatan dan Tingkatan di Kabupaten Jember, 2016–2019
The Number of Cooperation By Subdistrict and Level in Jember Regency, 2016–2019

Kecamatan Subdistrict	Primer Primary	Pusat Central	Gabungan Joint	Jumlah Total
(1)	(2)	(3)	(4)	(5)
Kencong	46	-	-	46
Gumukmas	42	-	-	42
Puger	66	-	-	66
Wuluhan	74	-	-	74
Ambulu	81	-	-	81
Tempurejo	45	-	-	45
Silo	76	-	-	76
Mayang	34	-	-	34
Mumbulsari	32	-	-	32
Jenggawah	57	-	-	57
Ajung	39	-	-	39
Rambipuji	52	-	-	52
Balung	55	-	-	55
Umbulsari	59	-	-	59
Semoro	35	-	-	35
Jombang	26	-	-	26
Sumberbaru	44	-	-	44
Tanggul	59	-	-	59
Bangsalsari	80	-	-	80
Panti	41	-	-	41
Sukorambi	34	-	-	34
Arjasa	37	-	-	37
Pakusari	35	-	-	35
Kalisat	60	-	-	60
Ledokombo	43	-	-	43
Sumberjambe	40	-	-	40
Sukowono	49	-	-	49
Jelbuk	31	-	-	31
Kaliwates	160	2	-	162
Sumbersari	174	2	-	176
Patrang	104	-	-	104
Kabupaten Jember	1 810	4	-	1 814

Sumber/Source: Dinas Koperasi Usaha Mikro Kecil dan Menengah Kabupaten Jember/ *Micro, Small and Medium Enterprises Cooperatives Office of Jember Regency*

Tabel
Table 9.3

Banyaknya Simpanan dan Volume Usaha Koperasi Menurut Jenis Koperasi di Kabupaten Jember, 2016–2019
The Amount of Saving and Cooperation Enterprise Volume By Type of Cooperation in Jember Regency, 2016–2019

Jenis Koperasi Type of Cooperation	Primer Primary	Pusat Central
(1)	(2)	(3)
PRIMER		
Koperasi Unit Desa	33 859 497	56 852 356
Koperasi Pegawai Negeri	254 598 878	352 277 319
Koperasi Karyawan	43 782 570	102 898 535
Koperasi Pasar	52 843	1 906 000
Koperasi Angkutan Darat	0	0
Koperasi Serba Usaha	58 033 768	170 128 277
Koperasi Mahasiswa/KOPMA	69 091	20 361
Koperasi Angkatan Darat	24 510 403	38 026 041
Koperasi Kepolisian	17 370 647	24 671 839
Koperasi Veteran	0	0
Koperasi Pensiunan ABRI	0	0
Kooperasi Wanita	8 125 668	23 394 177
Koperasi Pondok Pesantren	0	0
Koperasi Perkebunan	32 284 278	9 960 000
Koperasi Peternakan	0	0
Koperasi Lain-lain	6 942 168	9 639 101
Koperasi Wredatama	566 736	1 138 815
Koperasi Wisata	0	0
Koperasi Telkom	0	0
Koperasi Pedagang Kaki Lima	97 559	144 361
Koperasi Profesi	670 378	460 817
Koperasi Nelayan	21 536	42 500
Koperasi Kehutanan	0	0
Koperasi Simpan Pinjam	52 135 684	304 879 118
Koperasi Pertanian	1 949 462	3 964 283
KBPR	9 170 680	21 824 767
Koperasi Simpan Pinjam Pembiayaan Syariah	3 946 192	13 067 982
SEKUNDER		
Pusat Koperasi Pegawai Negeri (PKPRI)	7 486 004	8 553 745
Pusat Koperasi Simpan Pinjam (Puskopin)	137 898	80 700
Kabupaten Jember	555 811 950	1 143 931 099

Sumber/Source: Dinas Koperasi Usaha Mikro Kecil dan Menengah Kabupaten Jember/ Micro, Small and Medium Enterprises Cooperatives Office of Jember Regency

Tabel
Table 9.4

Banyaknya Koperasi dan Anggota Menurut Jenis Koperasi di Kabupaten Jember, 2016–2019
Number of Cooperatives and Members by Type of Cooperative in Jember Regency, 2016–2019

Jenis Koperasi Type of Cooperation	Koperasi Cooperation	Anggota Member
(1)	(2)	(3)
PRIMER		
Koperasi Unit Desa	48	3 517
Koperasi Pegawai Negeri	82	16 406
Koperasi Karyawan	69	7 597
Koperasi Pasar	2	32
Koperasi Angkutan Darat	1	0
Koperasi Serba Usaha	493	10 136
Koperasi Mahasiswa/KOPMA	6	213
Koperasi Angkatan Darat	9	2 940
Koperasi Kepolisian	1	1 339
Koperasi Veteran	1	0
Koperasi Pensiunan ABRI	2	0
Kooperasi Wanita	341	4 341
Koperasi Pondok Pesantren	194	0
Koperasi Perkebunan	3	31
Koperasi Peternakan	4	0
Koperasi Lain-lain	182	1 343
Koperasi Wredatama	8	400
Koperasi Wisata	1	0
Koperasi Telkom	1	0
Koperasi Pedagang Kaki Lima	3	65
Koperasi Profesi	1	120
Koperasi Nelayan	8	42
Koperasi Kehutanan	11	0
Koperasi Simpan Pinjam	129	6 181
Koperasi Pertanian	140	260
KBPR	3	63
Koperasi Simpan Pinjam Pembiayaan Syariah	81	6 746
SEKUNDER		
Pusat Koperasi Pegawai Negeri (PKPRI)	1	87
Pusat Koperasi Simpan Pinjam (Puskopin)	1	30
Kabupaten Jember	1 826	61 889

Sumber/Source: Dinas Koperasi Usaha Mikro Kecil dan Menengah Kabupaten Jember/ *Micro, Small and Medium Enterprises Cooperatives Office of Jember Regency*

Tabel
Table 9.5

Banyaknya Koperasi dan Anggota Koperasi Berbadan Hukum Menurut Jenis Koperasi dan Jenis Permodalan (000Rp) di Kabupaten Jember, 2016–2019

The Number of Cooperation and Member with Corporate Body By Type of Cooperation and Capital in Jember Regency, 2016–2019

Jenis Koperasi Type of Cooperation	Koperasi/Cooperation		Banyaknya uang/ Amount (000 Rp)		
	Banyaknya Number	Anggota Member	Simpanan Saving	Volume usaha Enterprise Volume	SHU Profit
(1)	(2)				(3)
PRIMER					
Koperasi Unit Desa	48	3 517	33 859 497	56 852 356	983 126
Koperasi Pegawai Negeri	82	16 406	254 598 878	352 277 319	22 373 972
Koperasi Karyawan	69	7 597	43 782 570	102 898 535	6 986 831
Koperasi Pasar	2	32	52 843	1 906 000	-40 311
Koperasi Angkutan Darat	1	0	0	0	0
Koperasi Serba Usaha	493	10 136	58 033 768	170 128 277	5 785 488
Koperasi Mahasiswa/KOPMA	6	213	69 091	20 361	4 529
Koperasi Angkatan Darat	9	2 940	24 510 403	38 026 041	2 316 278
Koperasi Kepolisian	1	1 339	17 370 647	24 671 839	1 262 867
Koperasi Veteran	1	0	0	0	0
Koperasi Pensiunan ABRI	2	0	0	0	0
Kooperasi Wanita	341	4 341	8 125 668	23 394 177	825 096
Koperasi Pondok Pesantren	194	0	0	0	0
Koperasi Perkebunan	3	31	32 284 278	9 960 000	760 154
Koperasi Peternakan	4	0	0	0	0
Koperasi Lain-lain	182	1 343	6 942 168	9 639 101	375 900
Koperasi Wredatama	8	400	566 736	1 138 815	76 641
Koperasi Wisata	1	0	0	0	0
Koperasi Telkom	1	0	0	0	0
Koperasi Pedagang Kaki Lima	3	65	97 559	144 361	19 859
Koperasi Profesi	1	120	670 378	460 817	38 670
Koperasi Nelayan	8	42	21 536	42 500	4 425
Koperasi Kehutanan	11	0	0	0	0
Koperasi Simpan Pinjam	129	6 181	52 135 684	304 879 118	10 663 709
Koperasi Pertanian	140	260	1 949 462	3 964 283	80 761
KBPR	3	63	9 170 680	21 824 767	608 383
Koperasi Simpan Pinjam Pembiayaan Syariah	81	6 746	3 946 192	13 067 982	1 155 837
SEKUNDER					
Pusat Koperasi Pegawai Negeri (PKPRI)	1	87	7 486 004	8 553 745	319 808
Pusat Koperasi Simpan Pinjam (Puskopin)	1	30	137 898	80 700	15 585
Kabupaten Jember	1826	61 889	555 811 950	1 143 931 099	54 617 608

Sumber/Source: Dinas Koperasi Usaha Mikro Kecil dan Menengah Kabupaten Jember/ Micro, Small and Medium Enterprises Cooperatives Office of Jember Regency

Tabel
Table 9.6

Perkembangan Koperasi Menurut Uraian di Kabupaten Jember, 2016-2019
The Development of Cooperation By Description in Jember Regency, 2016-2019

Uraian Description	2016	2017	2018	2019
(1)	(3)	(4)	(5)	(6)
1 BPP KUD (Buah)	-	-	-	-
2 KUD (Buah)	50	50	47	48
3 Koperasi/ Cooperation (Buah)	1 451	1 450	1 821	1826
4 Anggota/ Member (orang)	107 607	46 197	48 413	61.889
5 Simpanan/ Saving (000 Rp)	392 238 167	343 488 568	370 687 008	555.811.950
6 Cadangan/ Reserve (000 Rp)	164 200 952	176 950 952	161 516 180	273.088.040
7 Hutang/ Debt (000 Rp)	437 782 736	383 458 479	245 136 930	830.523.371
8 Volume usaha/ Enterprise Volume (000 Rp)	371 177 811	323 812 120	463 988 110	1.143.931.099
9 Dana usaha/ Enterprise Fund (000 Rp)	830 020 903	726 947 047	582 720 496	1.331.717.713
10 S H U/Profit (000 Rp)	38 650 689	31 874 999	33 103 442	54.617.608
11 Asset/modal/ Asset/capital (000 Rp)	768 338 934	727 571 865	615 823 938	1.386.335.321
Kabupaten Jember	9 799 187	9 776 110	9 751 798	9 991 400

Sumber/Source: Dinas Koperasi Usaha Mikro Kecil dan Menengah Kabupaten Jember/ Micro, Small and Medium Enterprises Cooperatives Office of Jember Regency

Tabel 9.7
Table

Jumlah Jaringan Kantor Bank Umum/BPR Akhir Tahun 2018 - 2019
The Number of Public Bank/BPR Office Networks by The End Of 2018 - 2019

Jenis dan Kelompok Bank <i>Type and Group of Bank</i>	2018					Total	ATM
	Kantor Pusat <i>Head Office</i>	Kantor Cabang <i>Branch Office</i>	Kantor Cabang Pembantu <i>Assistant Unit Office</i>	Kantor Kas <i>Cash Office</i>			
(1)	(3)	(4)	(5)	(6)	(7)	(8)	
BPR	24	9	-	58	91	-	
Bank Pemerintah	-	4	63	47	114	269	
BPD	-	2	6	6	14	24	
Bank Umum Swasta Nasional Devisa	-	14	16	8	38	148	
Bank Umum Swasta Nasional Non Devisa	-	3	-	-	2	1	
Bank Campuran	-	3	-	-	2	1	
Kabupaten Jember	24	35	85	119	261	443	

Lanjutan Tabel/Continued Table 9.7

Jenis dan Kelompok Bank Type and Group of Bank	2019					
	Kantor Pusat Head Office	Kantor Cabang Branch Office	Kantor Cabang Pembantu Assistant Unit Office	Kantor Kas Cash Office	Total	ATM
(1)	(3)	(4)	(5)	(6)	(7)	(8)
BPR	21	12	-	56	89	-
Bank Pemerintah	-	6	65	51	122	341
BPD	-	2	6	6	14	24
Bank Umum Swasta Nasional Devisa	-	18	13	6	37	165
Bank Umum Swasta Nasional Non Devisa	-	5	-	1	6	8
Bank Campuran	-	-	-	-	-	-
Kabupaten Jember	21	43	84	120	268	538

Sumber/Source: Otoritas Jasa Keuangan Kabupaten Jember/ Financial Service Otority of Jember regency

Tabel
Table 9.8

Banyaknya Persediaan dan Pengeluaran Beras (Kg) Menurut Bulan dan Jenis Mutasi di Kabupaten Jember 2019
The Number of Rice Stock and Expenditure (Kg) By Month and Mutation Type in Jember Regency 2019

Bulan Month	Persediaan Awal Beginning Stock	Pemasukan Income	Persediaan yang Dikuasai Stock Owned	Pengeluaran Expenditure	Susut Simpan Loss in Storage	Persediaan Akhir Final Stock
(1)	(2)	(3)	(4)	(5)	(6)	(7)
Januari/January	45 787 462,00	2 000,00	45 789 462,00	2 080 190,00	-	43 709 272,00
Februari/February	43 709 272,00	-	43 709 272,00	4 072 560,00	-	39 636 712,00
Maret/March	39 636 712,00	17 525,00	39 654 237,00	2 368 760,00	-	37 285 477,00
April/April	37 285 477,00	1 384 565,00	38 670 042,00	2 399 067,50	-	36 270 974,50
Mei/May	36 270 974,50	3 959 213,50	40 230 188,00	1 593 485,00	-	38 636 703,00
Juni/June	38 636 703,00	3 259 950,00	41 896 653,00	254 590,00	-	41 642 063,00
Juli/July	41 642 063,00	6 805 550,00	48 447 613,00	777 440,00	-	47 670 173,00
Agustus/August	47 670 173,00	9 061 912,75	56 732 085,75	1 986 080,00	-	54 746 005,75
September/September	54 746 005,75	8 641 050,00	63 387 055,75	5 573 100,00	-	57 813 955,75
Oktober/October	57 813 955,75	3 707 045,25	61 521 001,00	1 912 850,00	-	59 608 151,00
November/November	59 608 151,00	13 594,00	59 621 745,00	1 735 583,00	-	57 886 162,00
Desember/December	57 886 162,00	10 080,00	57 896 242,00	2 691 240,00	-	55 205 002,00
Jumlah/ Total	560 693 111,00	36 862 485,50	597555596,50	27444945,50	-	570 110 651,00

Sumber/Source: Bulog Divisi Regional XI Kabupaten Jember / Logistic Agency Regional Division XI Regency of Jember

10

**PENGELUARAN PENDUDUK
POPULATION EXPENDITURE**



Rata-rata Pengeuaran Perkapita
Sebulan dalam Sebulan (Rupiah) Th 2019

Rp 440 697 **Rp 799 626**

Persentase Pengeuaran Perkapita
Sebulan dalam Sebulan Th 2019

55,11% **44,89%**

PENJELASAN TEKNIS

Pengeluaran rata-rata per kapita adalah biaya yang dikeluarkan untuk konsumsi semua anggota rumah tangga selama sebulan baik yang berasal dari pembelian, pemberian maupun produksi sendiri dibagi dengan banyaknya anggota rumah tangga dalam rumah tangga tersebut.

TECHNICAL NOTES

Per capita Average Expenditure is the cost spent for all household members consumption during the month, whether from purchasing, giving or own production, divided by the number of household members in the household.

<https://jemberkab.bps.go.id>

ULASAN

Dari hasil Survei Sosial Ekonomi Nasional (SUSENAS) dapat diperoleh pengeluaran rata-rata perkapita sebulan suatu wilayah baik pengeluaran untuk makanan maupun non makanan.

Pengeluaran rata-rata perkapita per bulan di Kabupaten Jember tahun 2019 sebesar 799 626,60 rupiah, dengan komposisi pengeluaran kelompok makanan sebesar 55,11 persen dan kelompok bukan makanan sebanyak 44,89 persen. Distribusi pengeluaran rata-rata perkapita sebulan menurut kelompok bukan makanan di Kabupaten Jember tahun 2019 terbanyak pada kelompok perumahan, bahan bakar, penerangan, dan air sekitar 21,65 persen, diikuti kelompok aneka komoditas dan jasa sekitar 11,43 persen.

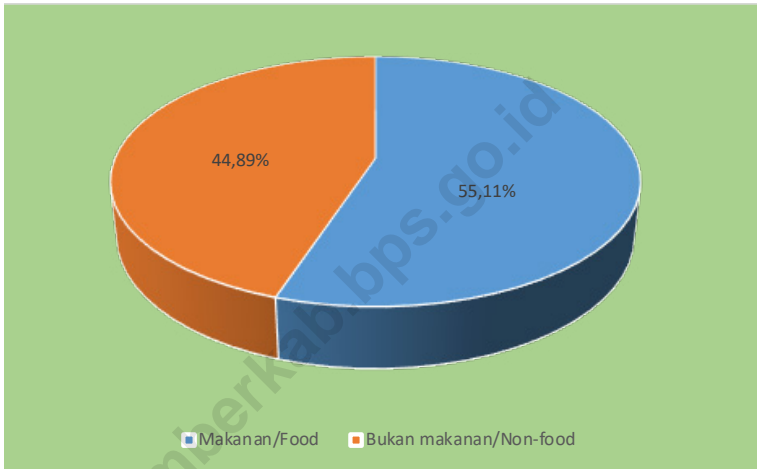
DESCRIPTION

Based on National Social Economic Survey, we can get average monthly percapita expenditure for a region, which consist of two groups of commodity, food and non food commodity.

Average expenditure per capita per month in Jember Regency in 2019 was 799v626,60 rupiah, with 55,11 percents for food and 44,89 percents for non food. The most distribution of average expenditure per capita per month by non food groups was on housing and household facility in Jember Regency in 2019 about 21,65 percents followed by goods and services about 11,43 percents.

Gambar 10.1
Figures

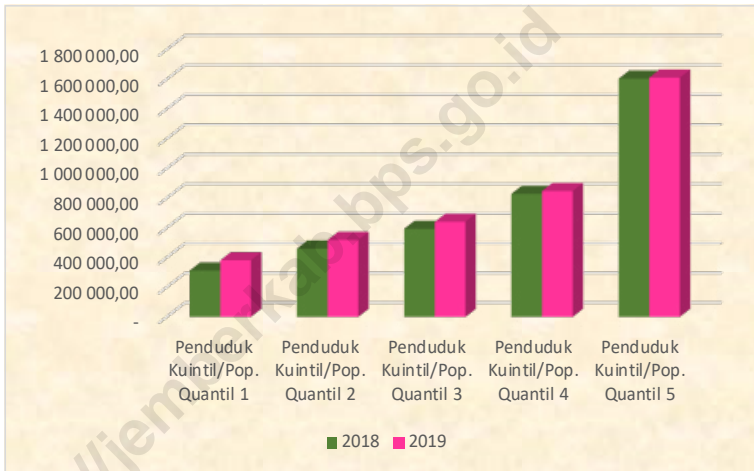
Persentase Pengeluaran per Kapita Sebulan Menurut Kelompok Komoditas di Kabupaten Jember, 2019
Percentage of Monthly Expenditure per Capita by Commodity Group in Jember Regency, 2019



Sumber/Source : BPS, Survei Sosial Ekonomi Nasional (Susenas) Maret/BPS-Statistics Indonesia, National Socio Economic Survey March

Gambar 10.2
Figures

Rata-rata Pengeluaran Penduduk Menurut Tingkat Kesejahteraan Per Kapita Sebulan di Kabupaten Jember, 2018 dan 2019
Average Population Expenditures According to the Percapita Welfare Level of a Month in Jember Regency, 2018 and 2019



Sumber/Source : BPS, Survei Sosial Ekonomi Nasional (Susenas) Maret/BPS-Statistics Indonesia, National Socio Economic Survey March

Tabel
Table 10.1

**Rata-rata Pengeluaran per Kapita Sebulan Menurut
Kelompok Komoditas (rupiah) di Kabupaten Jember, 2018
dan 2019**
*Monthly Average Expenditure per Capita by Commodity
Group (rupiahs) in Jember Regency, 2018 and 2019*

Kelompok Komoditas/Commodity Group	2018	2019
(1)	(2)	(3)
Makanan/Food		
Padi-padian/Cereals	58 814,63	71 361,88
Umbi-umbian/Tubers	3 151,24	3 550,11
Ikan/udang/cumi/kerang/Fish/shrimp/common squid/shells	25 746,35	25 112,59
Daging/Meat	15 728,05	14 726,09
Telur dan susu/Eggs and milk	24 451,93	20 827,25
Sayur-sayuran/Vegetables	33 591,64	30 429,37
Kacang-kacangan/Legumes	15 039,49	14 621,38
Buah-buahan/Fruits	22 966,29	17 610,32
Minyak dan kelapa/Oil and coconut	13 457,48	12 775,93
Bahan minuman/Beverage stuffs	14 369,49	13 284,11
Bumbu-bumbuan/Spices	8 949,91	9 409,61
Konsumsi lainnya/Miscellaneous food items	9 056,29	7 633,85
Makanan dan minuman jadi/Prepared food and beverages	139 100,74	142 648,99
Rokok/Cigarettes	46 383,43	56 706,00
Jumlah makanan/Total food	430 806,95	440 697,47
Bukan makanan/Non-food		
Perumahan dan fasilitas rumah tangga/Housing and household facilities	161 800,36	173 136,84
Aneka komoditas dan jasa/Goods and services	82 656,04	91 406,00
Pakaian, alas kaki, dan tutup kepala/Clothing, footwear, and headgear	21 384,25	22 574,66
Komoditas tahan lama/Durable goods	35 262,92	41 274,77
Pajak, pungutan, dan asuransi/Taxes and insurance	16 545,05	19 986,58
Keperluan pesta dan upacara/kenduri/Parties and ceremonies	10 403,64	10 550,28
Jumlah bukan makanan/Total non-food	328 052,25	358 929,13
Jumlah/Total	758 859,20	799 626,60

Sumber/Source : BPS, Survei Sosial Ekonomi Nasional (Susenas) Maret/BPS-Statistics Indonesia, National Socio Economic Survey March

Tabel
Table 10.2**Persentase Pengeluaran per Kapita Sebulan Menurut
Kelompok Komoditas di Kabupaten/ Jember, 2018 dan
2019**
*Percentage of Monthly Expenditure per Capita by
Commodity Group in Jember Regency, 2018 and 2019*

Kelompok Komoditas/Commodity Group	2018	2019
(1)	(2)	(3)
Makanan/Food		
Padi-padian/Cereals	7,75	8,92
Umbi-umbian/Tubers	0,42	0,44
Ikan/udang/cumi/kerang/Fish/shrimp/common squid/shells	3,39	3,14
Daging/Meat	2,07	1,84
Telur dan susu/Eggs and milk	3,22	2,60
Sayur-sayuran/Vegetables	4,43	3,81
Kacang-kacangan/Legumes	1,98	1,83
Buah-buahan/Fruits	3,03	2,20
Minyak dan kelapa/Oil and coconut	1,77	1,60
Bahan minuman/Beverage stuffs	1,89	1,66
Bumbu-bumbuan/Spices	1,18	1,18
Konsumsi lainnya/Miscellaneous food items	1,19	0,95
Makanan dan minuman jadi/Prepared food and beverages	18,33	17,84
Rokok/Cigarettes	6,11	7,09
Jumlah makanan/Total food	56,77	55,11
Bukan makanan/Non-food		
Perumahan dan fasilitas rumah tangga/Housing and household facilities	21,32	21,65
Aneka komoditas dan jasa/Goods and services	10,89	11,43
Pakaian, alas kaki, dan tutup kepala/Clothing, footwear, and headgear	2,82	2,82
Komoditas tahan lama/Durable goods	4,65	5,16
Pajak, pungutan, dan asuransi/Taxes and insurance	2,18	2,50
Keperluan pesta dan upacara/kenduri/Parties and ceremonies	1,37	1,32
Jumlah bukan makanan/Total non-food	43,23	44,89
Jumlah/Total	100,00	100,00

Sumber/Source : BPS, Survei Sosial Ekonomi Nasional (Susenas) Maret/BPS-Statistics Indonesia, National Socio Economic Survey March

Tabel
Table 10.3

Rata-rata Pengeluaran Penduduk Menurut Tingkat Kesejahteraan Per Kapita Sebulan di Kabupaten Jember, 2018 dan 2019
Average Population Expenditures According to the Percapita Welfare Level of a Month in Jember Regency, 2018 and 2019

Kuintil Pengeluaran Perkapita Sebulan (Rupiah) <i>Monthly Expenditure Quantil Percapita (Rp)</i>	2018	2019
(1)	(2)	(3)
Penduduk Kuintil/Pop. Quantil 1	311 916,98	381 301,20
Penduduk Kuintil/Pop. Quantil 2	459 837,71	517 856,17
Penduduk Kuintil/Pop. Quantil 3	592 546,70	640 497,67
Penduduk Kuintil/Pop. Quantil 4	828 114,27	847 107,44
Penduduk Kuintil/Pop. Quantil 5	1 603 486,57	1 610 845,40
Rata-rata/Average	758 859,21	799 626,60

Sumber/Source : BPS, Survei Sosial Ekonomi Nasional (Susenas) Maret/BPS-Statistics Indonesia, National Socio Economic Survey March

11

PERDAGANGAN

TRADE

Banyaknya Sarana Perdagangan di kab. Jember



31 Unit Pasar



1 766 Unit
Toko



6 890 Unit
Kios



3 986 Unit
Kios



1 367 Unit
Warung

PENJELASAN TEKNIS

1. Pasar adalah salah satu dari berbagai sistem, institusi, prosedur, hubungan social dan infrastruktur di mana usaha menjual barang, jasa dan tenaga kerja untuk orang-orang dengan imbalan uang. Barang dan jasa yang dijual menggunakan alat pembayaran yang sah seperti uang fiat. Kegiatan ini merupakan bagian dari perekonomian.
2. Toko atau kedai adalah sebuah tempat tertutup yang di dalamnya terjadi kegiatan perdagangan dengan jenis benda atau barang yang khusus, misalnya toko buku, toko buah, dan sebagainya. Secara fungsi ekonomi, istilah "toko" sesungguhnya hampir sama dengan "kedai" atau "warung". Akan tetapi pada perkembangan istilah, kedai dan warung cenderung bersifat tradisional dan sederhana, dan warung umumnya dikaitkan dengan tempat penjualan makanan dan minuman. Secara bangunan fisik, toko lebih terkesan mewah dan modern dalam arsitektur bangunannya dari pada warung. Toko juga lebih modern dalam hal barang-barang yang dijual dan proses transaksinya.
3. Ritel adalah kegiatan pemasaran produk dengan cara eceran.

TECHNICAL NOTES

1. *Market is one of many systems, institutions, procedures, social relations and infrastructure where businesses sell goods, services and employment for people in exchange for money. Goods and services sold using legal tender as fiat money. This activity is part of the economy.*
2. *tore or shop is a place that is closed occurs with this type of trading activity benda atau special item, such as bookstores, fruit, and so on. In the economy, the term "store" is very similar to the real "store" or "shop". But in terms of development, and coffee shops tend to be traditional and simple, and the coffee is generally associated with the sale of food and drinks. By building physical store more impressed luxury and modern in its architecture daripada warung. Stores are also more modern in terms of goods sold and the transaction process.*
3. *Retail is a product marketing activities by retail*

- | | |
|-----------------------------------------------------------------------------------------------------------------------------------------------------------------------------------------------------------------------------------------------------------------------------------------------|-------------------------------------------------------------------------------------------------------------------------------------------------------------------------------------------------------------------------------------------------------------------------------------|
| 4. Grosir adalah kegiatan distribusi produk secara partai besar. | 4. <i>Wholesale activity is the distribution of products for large parties.</i> |
| 5. Perusahaan Umum Badan Urusan Logistik atau disingkat Perum Bulog adalah sebuah lembaga pangan di Indonesia yang mengurus tataniaga beras. Bulog dibentuk pada tanggal 10 Mei 1967 berdasarkan Keputusan Presidium Kabinet Nomor 114/ Kep/1967. Sejak tahun 2003, status Bulog menjadi BUMN | 5. <i>Public Enterprise Logistics Agency Bulog or shortened is a food agency in Indonesia to deal with the marketing of rice. Bulog was established on 10 May 1967 by the Presidium of the Cabinet decision No. 114 / Kep / 1967. Since 2003, the status of a state-owned Bulog</i> |
| 6. Sistem pencatatan Statistik Ekspor dan Impor adalah "General Trade" dengan wilayah pencatatan meliputi seluruh wilayah kepabeanaan Indonesia. | 6. <i>The recording of export and import statistics is based on General Trade System covering all Indonesian customs areas.</i> |
| 7. Pengesahan dokumen kepabeanaan ekspor dan impor dilakukan oleh Bea dan Cukai berdasarkan Persetujuan Muat/Bongkar Barang. | 7. <i>The legalization of customs export and import documents is conducted by the Customs and Excise Office.</i> |
| 8. Data ekspor berasal dari dokumen kepabeanaan BC 3.0 atau yang disebut dokumen Pemberitahuan Ekspor Barang (PEB) yang diisi oleh eksportir. | 8. <i>The export data are compiled based on customs export documents BC 3.0 or known as Export Declarations (PEB), filled by exporters.</i> |
| 9. Data impor berasal dari dokumen kepabeanaan BC 2.0 atau yang disebut dokumen Pemberitahuan ImporBarang (PIB), Pemberitahuan Impor Barang Khusus (PIBK), Pemberitahuan Pabean Free Trade Zone (PPFTZ) | 9. <i>The import data are compiled based on customs import documents BC 2.0 or known as Import Declarations Form (PIB), Import Declarations Form for Special Commodity (PIBK), Customs Declaration Form for Free Trade Zone (PPFTZ), and customs</i> |

dan dokumen kepabeanaan BC 2.3 yang mencatat impor barang dari Luar Negeri ke Kawasan Berikat.

import documents BC 2.3 which records import goods from foreign country to Bounded Zones Area.

- | | |
|------------------------------------------------------------------------------------------------------------------------------------------------------------------------------------------------------------------------------------------------------------------------------------------------------------------------------------------------------------------------------------------------------------------------------------------------------------------------------------------------------------------------------------------------------------------------------------------------------------------------------------------------------------------------------------|-------------------------------------------------------------------------------------------------------------------------------------------------------------------------------------------------------------------------------------------------------------------------------------------------------------------------------------------------------------------------------------------------------------------------------------------------------------------------------------------------------------------------------------------------------------------------------------------------------------------------------------------------------------|
| <p>10. Barang-barang yang dikirim keluar negeri untuk diolah dicatat sebagai ekspor, sedangkan hasil olahan yang dikembalikan ke Indonesia dicatat sebagai impor.</p> | <p>10. <i>Goods send abroad for processing purposes are recorded as export while its product sent to Indonesia are recorded as import.</i></p> |
| <p>11. Barang-barang luar negeri yang diolah di dalam negeri dicatat sebagai barang impor meskipun barang olahan tersebut akan kembali ke luar negeri.</p> | <p>11. <i>Foreign goods processed in Indonesia are still recorded as imports although the products will be sent to abroad.</i></p> |
| <p>12. Barang-barang yang tidak dicakup dalam pencatatan:</p> <ul style="list-style-type: none"> a. Pakaian dan barang-barang perhiasan penumpang. b. Barang-barang bawaan penumpang dari/keluar negeri untuk dipakai sendiri, kecuali lemari es, pesawat televisi, dan sebagainya. c. Barang-barang untuk keperluan perwakilan kedutaan suatu negara. d. Barang-barang ekspedisi dan ekshibisi atau pameran. e. Barang-barang untuk militer yang diimpor langsung oleh angkatan bersenjata f. Pembungkus / petikemas untuk diisi kembali. g. Uang dan surat-surat berharga. h. Barang-barang contoh | <p>12. <i>The following goods are not included in the statistics:</i></p> <ul style="list-style-type: none"> a. <i>Clothingsandpassengers'jewelry.</i> b. <i>Luggage of passengers for own use, except refrigerators, television sets, etc.</i> c. <i>Goods imported/exported for the use of foreign representative countries/embassies.</i> d. <i>Goods for expeditions, and shows or exhibitions.</i> e. <i>Military goods directly imported by the Armed Forces.</i> f. <i>Packings/containerstoberefilled.</i> g. <i>Bank notes and securities</i> h. <i>Sample goods</i> |
| <p>13. Sistem pengolahan dokumen impor/ekspor Indonesia adalah</p> | <p>13. <i>The carry-over system is used in processing Indonesian export and</i></p> |

sistem "Carry Over" yaitu dokumen ditunggu selama satu bulan, setelah bulan berjalan, sedangkan dokumen-dokumen yang terlambat akan diolah pada bulan berikutnya. Dengan demikian dokumen bulan-bulan sebelumnya yang terlambat diterima dan masuk pada bulan berjalan, diperlakukan sebagai dokumen bulan pengolahan.

import documents. Documents are processed one month after the current month, while those received later will be processed for the succeeding month. This means previous documents received in the current month will be treated as processed documents.

- | | |
|-------------------------------------------------------------------------------------------------------------------|-----------------------------------------------------------------------------------------------------------|
| <p>14. Pelabuhan Muat adalah pelabuhan darimana barang diangkut keluar negeri atau diekspor</p> | <p>14. <i>Port of loading is port where the goods are transported out of the country or exported.</i></p> |
| <p>15. Negara tujuan adalah Negara tujuan akhir yang diketahui untuk barang ekspor yang dikirim keluar negeri</p> | <p>15. <i>Country of destination is country that is known to export goods sent abroad.</i></p> |
| <p>16. Jenis komoditi adalah barang ekspor yang dicatat sesuai kode Harmonized System (HS)</p> | <p>16. <i>Type commodity is exported goods recorded based on Harmonized System (HS) code.</i></p> |

ULASAN

Pada tahun 2019, jumlah pasar di Kabupaten Jember sebanyak 31 pasar tersebar di 31 kecamatan. Jumlah toko ada sebanyak 1.766, kios 6.890, los pasar 3.986 dan warung sebanyak 1.367.

31 Pasar tersebut hanya merupakan pasar rakyat belum termasuk pasar desa. Jumlah toko, kios, los pasar dan warung masih merupakan angka sementara, karena belum semua terdata oleh Dinas Pasar Kabupaten Jember.


DESCRIPTION

In 2019, there were 31 markets in Jember Regency, spread across 31 sub-districts. There are 1.766 stores, 6.890 kios, 3.986 market stalls and 1.367 stalls.

31 The market is only a community market, not including the village market. The number of shops, kiosks, market stalls and stalls is still a temporary number, because not all have been recorded by the Jember Regency Market Office.

<https://jemberkab.bps>

Gambar 11.1 Jumlah Sarana Perdagangan Menurut Kecamatan dan Jenisnya di Kabupaten Jember, 2019
Figures 11.1 Number of Trading Facilities by Subdistrict and Type of Facility in Jember Regency, 2019



Sumber/Source : Dinas Pasar Kabupaten Jember / Market Office of Jember Regency

Tabel
Table 11.1

**Jumlah Sarana Perdagangan Menurut Jenisnya di
Kabupaten Jember, 2016–2019**
**Number of Trading Facilities by Type of Facility in Jember
Regency, 2016–2019**

Jenis Sarana Perdagangan Type of Trading Facilities	2016	2017	2018	2019
(1)	(2)	(3)	(4)	(5)
Pasar/Market	NA	NA	NA	31 *
Toko/Store	NA	NA	NA	1 766 **
Kios	NA	NA	NA	6 890 **
Los Pasar	NA	NA	NA	3 986 **
Warung	NA	NA	NA	1 367 **
Jumlah/Total	NA	NA	NA	14 040 **

Catatan/Note : Data yang tersedia hanya tahun 2019

* Data Pasar yang tersedia hanya pasar rakyat saja

** Data Toko, Kios, Los Pasar dan Warung yang tersedia masih angka sementara karena belum semua terdata oleh Dinas Pasar

Sumber/Source : Dinas Pasar Kabupaten Jember / Market Office of Jember Regency

Tabel
Table 11.2**Jumlah Sarana Perdagangan Menurut Kecamatan dan Jenisnya di Kabupaten Jember, 2019**
Number of Trading Facilities by Subdistrict and Type of Facility in Jember Regency, 2019

Kecamatan Subdistrict	Pasar/Market *	Toko/Store **	Kios **	Los Pasar **	Warung **
(1)	(2)	(3)	(4)	(5)	(6)
KENCONG	1	-	-	-	-
GUMUK MAS	2	140	309	-	-
PUGER	1	62	105	300	10
WULUHAN	-	104	69	-	103
AMBULU	1	58	71	374	4
TEMPUREJO	-	17	69	-	49
SILU	1	11	135	236	72
MAYANG	1	31	132	131	73
MUMBULSARI	-	11	111	-	83
JENGGAWAH	1	90	427	228	34
AJUNG	-	41	53	-	44
RAMBIPUJI	1	133	228	208	111
BALUNG	2	46	510	-	6
UMBULSARI	1	41	110	176	21
SEMBORO	-	18	33	-	25
JOMBANG	-	22	26	-	40
SUMBERBARU	-	14	2	-	-
TANGGUL	2	83	224	303	10
BANGSALSARI	2	129	389	385	7
PANTI	-	5	22	-	5
SUKORAMBI	-	32	89	-	18
ARJASA	-	-	-	-	1
PAKUSARI	-	3	5	-	1
KALISAT	1	174	230	120	63
LEDOKOMBO	-	38	143	-	153
SUMBERJAMBE	-	57	209	134	57
SUKOWONO	2	80	473	-	109
JELBUK	-	93	101	266	58
KALIWATES	6	104	2 067	745	39
SUMBERSARI	3	104	365	114	62
PATRANG	3	25	183	266	109
Kabupaten Jember/Jember Regency	31	1 766	6 890	3 986	1 367

Catatan/Note : Data yang tersedia hanya tahun 2019

* Data Pasar yang tersedia hanya pasar rakyat saja

** Data Toko, Kios, Los Pasar dan Warung yang tersedia masih angka sementara karena belum semua terdata oleh Dinas Pasar

Sumber/Source : Dinas Pasar Kabupaten Jember / Market Office of Jember Regency

SISTEM NERACA REGIONAL SYSTEM OF REGIONAL ACCOUNTS

Tahun 2018
51.472 Triliun

PRDB Atas Dasar

Tahun 2019
54.204 Triliun

PRDB Atas Dasar Harga Konstan
Mengalami Peningkatan dari tahun 2018
sebesar 51.472 Triliun Menjadi 54.204
Triliun di Tahun 2019

Harga Konstan

Tahun 2019
77.234 Triliun

PRDB Atas Dasar

Harga Berlaku

Tahun 2018
72.135 Triliun

PRDB Atas Dasar Harga Konstan
Mengalami Peningkatan dari tahun 2018
sebesar 72.135 Triliun Menjadi 77234
Triliun di Tahun 2019



PENJELASAN TEKNIS**TECHNICAL NOTES**

1. Penghitungan statistik neraca nasional mengikuti buku petunjuk yang diterbitkan oleh Perserikatan Bangsa Bangsa (PBB) dikenal sebagai Sistem Neraca Nasional (SNN). SNN adalah rekomendasi internasional tentang bagaimana menyusun ukuran aktivitas ekonomi yang sesuai dengan standar neraca baku yang didasarkan pada prinsip-prinsip ekonomi. Rekomendasi yang dimaksud dinyatakan dalam sekumpulan konsep, definisi, klasifikasi, dan aturan neraca yang disepakati secara internasional dalam mengukur indikator tertentu seperti Produk Domestik Bruto (PDB). Salah satu bentuk adaptasi pencatatan statistik nasional adalah melakukan perubahan tahun dasar PDB Indonesia dari tahun 2000 ke 2010. Perubahan tahun dasar PDB dilakukan seiring dengan mengadopsi rekomendasi PBB yang tertuang dalam Sistem Neraca Nasional 2008 (SNA 2008).
 2. Produk Domestik Bruto pada tingkat nasional serta Produk Domestik Regional Bruto (PDRB) pada tingkat regional (provinsi) menggambarkan kemampuan suatu wilayah untuk menciptakan nilai tambah pada suatu waktu tertentu. Untuk menyusun PDB
1. *The method used to estimate national accounts statistics is based on the standard guidelines formed by United Nation known as System of National Accounts (SNA). SNA is the internationally agreed standard set of recommendations on how to compile measures of economic activity in accordance with strict accounting conventions based on economic principles. The recommendations are expressed in term of a set of concepts, definitions, classifications and accounting rules that comprise the internationally agreed standard for measuring indicators such as Gross Domestic Product (GDP). One of the improvement in the national statistical system is to rebase GDP form base year 2000 to 2010 in order to capture current economic condition. It is in line with the United Nations (UN) recommendation on 2008 SNA.*
 2. *The basic measure of the value added arising from economic activity is known as Gross Domestic Product at the national level and Gross Regional Domestic Product (GRDP) at the regional level (provinces/regencies/municipalities). To compile*

maupun PDRB digunakan 2 pendekatan, yaitu lapangan usaha dan pengeluaran. Keduanya menyajikan komposisi data nilai tambah dirinci menurut sumber kegiatan ekonomi (lapangan usaha) dan menurut komponen penggunaannya. PDB maupun PDRB dari sisi lapangan usaha merupakan penjumlahan seluruh komponen nilai tambah bruto yang mampu diciptakan oleh sektor-sektor ekonomi atas berbagai aktivitas produksinya. Sedangkan dari sisi pengeluaran menjelaskan tentang penggunaan dari nilai tambah tersebut.

3. PDB menurut lapangan usaha mengalami perubahan klasifikasi dari 9 lapangan usaha menjadi 17 lapangan usaha. PDB menurut lapangan usaha dirinci menurut total nilai tambah dari seluruh sektor ekonomi yang mencakup lapangan usaha Pertanian, Kehutanan, dan Perikanan; Pertambangan dan Penggalian; Industri Pengolahan; Pengadaan Listrik dan Gas; Pengadaan Air, Pengelolaan Sampah, Limbah dan Daur Ulang; Konstruksi; Perdagangan Besar dan Eceran, Reparasi Mobil dan Sepeda Motor; Transportasi dan Pergudangan; Penyediaan Akomodasi dan Makan Minum; Informasi dan Komunikasi; Jasa Keuangan dan Asuransi; Real Estat; Jasa

these statistics, two approaches have been used, i.e. "production approach" and "expenditure approach". The first approach is to measure value added produced by various kinds of economic activities, while the second approach is to measure final uses of the country's output. In other words, GDP/GRDP is the sum of total value added produced by all economic industries (activities) and the way of using it.

3. *GDP by industry classification changes from 9 sectors to 17 industries. GDP by industry is classified by types of economic activities such as Agriculture, Forestry and Fishing; Mining and Quarrying; Manufacturing; Electricity and Gas; Water supply, Sewerage, Waste Management and Remediation Activities; Construction; Wholesale and Retail Trade; Repair of Motor Vehicles and Motorcycles; Transportation and Storage; Accommodation and Food Service Activities; Information and Communication; Financial and Insurance Activities; Real Estate Activities; Business Activities; Public Administration; Defence and Compulsory Social Security; Education; Human Health and*

Perusahaan; Administrasi Pemerintahan, Pertahanan dan Jaminan Sosial Wajib; Jasa Pendidikan; Jasa Kesehatan dan Kegiatan Sosial; dan Jasa lainnya.

Social Work Activities; and Other Services Activities.

4. PDB menurut pengeluaran mengalami perubahan klasifikasi dimana pengeluaran konsumsi Lembaga Non Profit yang Melayani Rumah Tangga (LNPR) yang sebelumnya termasuk bagian dari pengeluaran konsumsi rumah tangga menjadi komponen terpisah. Sehingga klasifikasi PDB menurut pengeluaran dirinci menjadi 7 komponen yaitu komponen pengeluaran konsumsi rumah tangga, pengeluaran konsumsi LNPR, pengeluaran konsumsi pemerintah, pembentukan modal tetap bruto, perubahan inventori, ekspor barang dan jasa, dan impor barang dan jasa.

4. *GDP by expenditure classification changes where consumption expenditure Non-profit Institutions Serving Households (NPISH) previously included as part of household consumption expenditure is taken out into separate component. So that, GDP by type of expenditures is classified into: household consumption expenditure, NPISH consumption expenditure, government consumption expenditure, gross fixed capital formation, changes in inventories, exports of goods and services, and imports of goods and services.*

5. Pengeluaran konsumsi rumah tangga mencakup berbagai pengeluaran konsumsi akhir rumah tangga atas barang dan jasa untuk memenuhi kebutuhan individu ataupun kelompok secara langsung. Pengeluaran rumah tangga di sini mencakup makanan dan minuman selain restoran; pakaian, alas kaki dan jasa perawatannya; perumahan dan perlengkapan rumah tangga; kesehatan dan pendidikan; transportasi dan komunikasi;

5. *Household consumption expenditures consist of expenditures incurred by households, which are used for both individual or collective needs. Household consumptions are classified into food and beverages other than restaurants; clothing, footwear, and related maintenance services; housing and household equipment; health and education; transport and communication; restaurants and hotels; and others.*

restoran dan hotel serta lainnya.

6. Pengeluaran Pemerintah terdiri dari Pengeluaran Konsumsi Individu dan Pengeluaran Konsumsi Kolektif. Barang dan jasa individu merupakan barang dan jasa privat, dimana ciri-ciri barang privat adalah a) Scarcity, yaitu ada kelangkaan/keterbatasan dalam jumlah; b) Excludable consumption, yaitu konsumsi suatu barang dapat dibatasi hanya pada mereka yang memenuhi persyaratan tertentu (biasanya harga); c) Rivalrous competition, yaitu konsumsi oleh satu konsumen akan mengurangi atau menghilangkan kesempatan pihak lain untuk melakukan hal serupa. Contoh barang dan jasa yang dihasilkan pemerintah dan tergolong sebagai barang dan jasa individu adalah jasa pelayanan kesehatan pemerintah di rumah sakit/puskesmas dan jasa pendidikan di sekolah/universitas negeri. Sedangkan barang dan jasa kolektif ekuivalen dengan barang publik yang memiliki ciri a) Non rivalry, yaitu penggunaan satu konsumen terhadap suatu barang tidak mengurangi kesempatan konsumen lain untuk juga mengkonsumsi barang tersebut; b) Non excludable, yaitu apabila suatu barang publik tersedia, maka tidak ada yang dapat menghalangi siapapun
6. *Government consumption expenditure consists of Individual Consumption Expenditure and Collective Consumption Expenditure. Individual goods and services are private goods and services, which the characteristics of private goods is a) Scarcity, that there is a scarcity/limited in number; b) Excludable consumption, the consumption of goods can be limited only to those who meet certain requirements (usually the price); c) Rivalrous competition, ie consumption by the consumer will reduce or eliminate the chance of another party to do so. Examples of goods and services produced by government and classified as goods and services of individuals is the government health services in hospitals/health centers and education services in schools/universities. Collective goods and services equivalent to public goods characterized by a) Non-rivalry, namely the use of a consumer for an item does not reduce the chance of another consumer to also consume goods; b) Non-excludable, i.e. when a public good available, then nothing can hinder anyone to benefit from the goods or in other words everyone has access to the goods. Examples of goods and services produced by government and classified as collective goods and services is carried military*

untuk memperoleh manfaat dari barang tersebut atau dengan kata lain setiap orang memiliki akses ke barang tersebut. Contoh barang dan jasa yang dihasilkan pemerintah dan tergolong sebagai barang dan jasa kolektif adalah jasa pertahanan yang dilakukan TNI dan keamanan yang dilakukan kepolisian.

defense services and the police's security.

7. Pembentukan Modal Tetap Bruto (PMTB) mencakup pengadaan, pembuatan, dan pembelian barang modal. Barang modal dimaksud adalah barang-barang yang digunakan untuk proses produksi, tahan lama atau yang mempunyai umur pemakaian lebih dari satu tahun seperti bangunan, mesin-mesin dan alat angkutan. Termasuk pula di sini perbaikan besar (berat) yang sifatnya memperpanjang umur atau mengubah bentuk atau kapasitas barang modal tersebut. Pengeluaran barang modal untuk keperluan militer juga dicakup sebagai PMTB. Klasifikasi komponen PMTB dibagi menjadi 6 sub komponen yaitu Konstruksi; Mesin dan Peralatan; Kendaraan; Peralatan Lainnya; Cultivated Biological Resources (CBR) dan Produk Kekayaan Intelektual.
7. *Gross Fixed Capital Formation (GFCF) includes procurement, manufacture, and the purchase of capital goods. Capital goods are goods which are used for the production process, durable or have a service life of more than one year such as buildings, machinery, and transportation equipment. Including here: huge improvement that are to extend the life or changing the shape or the capacity of the capital goods. Capital expenditures for military purposes are also covered as GFCF. GFCF component are classified into six sub-components: Construction; Machinery and Equipment; vehicle; Other equipment; Cultivated Biological Resources (CBR) and Intellectual Property Product.*
8. Ekspor barang dan jasa merupakan transaksi perdagangan barang dan jasa dari penduduk (residen) ke bukan penduduk (nonresiden).
8. *Exports of goods and services consist of transactions of goods and services from residents to non-residents. Imports of goods*

Impor barang dan jasa adalah transaksi perdagangan dari bukan penduduk ke penduduk. Ekspor atau impor barang terjadi pada saat terjadi perubahan hak kepemilikan barang antara penduduk dengan bukan penduduk (dengan atau tanpa perpindahan fisik barang tersebut). Pada PDB dengan tahun dasar 2010, ekspor dan impor barang dirinci menjadi nonmigas dan migas.

and services consist of transaction of goods and services from non-residents to residents. Exports and imports of goods occur when there are changes in ownership of goods between residents and non-residents (with or without physical movements of goods across frontiers). On the GDP at 2010 basic year, exports and imports of goods specified into non oil and gas and oil and gas.

9. Produk Domestik Bruto maupun agregat turunannya disajikan dalam 2 (dua) versi penilaian, yaitu atas dasar "harga berlaku" dan atas dasar "harga konstan". Disebut sebagai harga berlaku karena seluruh agregat dinilai dengan menggunakan harga pada tahun berjalan, sedangkan harga konstan penilaiannya didasarkan kepada harga satu tahun dasar tertentu, dalam publikasi ini digunakan harga tahun 2010.

9. GDP and its aggregations are presented in two forms: at current market prices and at constant base year market prices. In presenting current market prices, all aggregates are valued at current market prices, while base year constant market prices are shown by valuing all aggregates at fixed base year prices. Year of 2010 is used as the base year in this publication.

10. Laju pertumbuhan Produk Domestik Bruto diperoleh dari perhitungan PDB atas dasar harga konstan. Diperoleh dengan cara mengurangi nilai PDB pada tahun ke-n terhadap nilai pada tahun ke n-1 (tahun sebelumnya), dibagi dengan nilai pada tahun ke n-1, dikalikan dengan 100 persen. Laju pertumbuhan menunjukkan perkembangan

10. Growth rate of Gross Domestic Product is derived from GDP at constant market prices. It is obtained by subtracting the value of GDP year n with the value of GDP year n-1, divided by the value of GDP year n-1 then multiplied by 100 percent. The growth rate of GDP explains the income growth during the given period.

agregat pendapatan dari satu waktu tertentu terhadap waktu sebelumnya.

<https://jemberkab.bps.go.id>

ULASAN**PDRB Sektoral**

Hasil penghitungan PDRB atas dasar harga berlaku Menurut Lapangan Usaha tahun 2019 diketahui sebesar 77.234,24 (miliar rupiah) dan PDRB menurut harga konstan tahun 2019 sebesar 54 204,14 (miliar rupiah).

Struktur perekonomian Kabupaten Jember masih sangat tergantung pada sektor pertanian karena sektor ini masih menjadi penyumbang paling besar terhadap total PDRB 2019 yaitu sebesar 26,39 persen, angka ini mengalami peningkatan mencapai 1,46 persen dari tahun 2018, urutan kedua dengan andil sebesar 20,46 persen adalah sektor industri pengolahan yang juga mengalami peningkatan mencapai 6,08 persen dibanding tahun 2018, sementara sektor Perdagangan Besar dan Eceran; Reparasi Mobil dan Sepeda Motor meskipun memiliki andil pada urutan ketiga dengan 14,20 persen, akan tetapi sektor ini mengalami peningkatan mencapai 7,80 persen dari tahun 2018. Sedangkan sumbangan terkecil adalah sektor pengadaan listrik dan gas yaitu sebesar 0,05 persen.

Pertumbuhan Ekonomi

Pertumbuhan ekonomi secara menyeluruh menurut lapangan usaha pada Tahun 2019 menunjukkan perkembangan yang membaik dibandingkan tahun sebelumnya, semua kategori lapangan usaha mengalami kenaikan dengan besaran bervariasi. Pertumbuhan ekonomi tertinggi dicapai oleh lapangan

DESCRIPTION**Sectoral GRDP**

The calculation of GRDP based on current prices according to the 2018 Field of Business is known to be 77.234,24 (billion rupiah) and GRDP according to the constant price in 2019 of 54 204,14 (billion rupiah).

The economic structure of Jember Regency is still very dependent on the agricultural sector because this sector is still the biggest contributor to the total GDP of 2019, amounting to 26,39 percent, this figure has increased to reach 1,46 percent from 2018, second with a contribution of 20,46 percent is the manufacturing industry sector which also experienced reaching 6,08 percent compared to 2018, while the Wholesale and Retail Trade sector; Car and Motorcycle repair despite having a share in third place with 14,20 percent, but this sector experienced reaching 7,80 percent from 2018. While the smallest contribution was the electricity and gas procurement sector which amounted to 0.05 percent.

Economic growth

Overall economic growth according to the business field in 2019 showed an improved development compared to the previous year, all categories of business fields increased with varying magnitude. The highest economic growth was achieved by the Supply of Food and Beverage category reached 9,89 percent, the second growth was in the Information

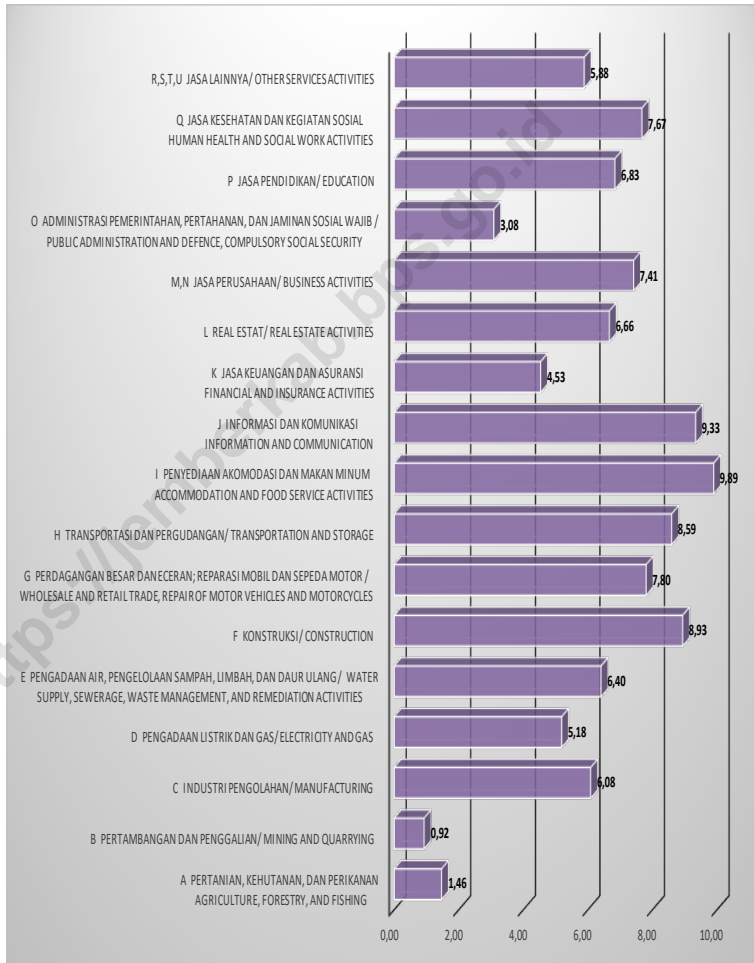
usaha kategori Penyediaan Akomodasi dan Makanan Minuman yang mencapai 9,89 persen, pertumbuhan kedua adalah Kategori Informasi dan Komunikasi sebesar 9,33 persen sementara Kategori Konstruksi berada di urutan ketiga dengan 8,93 persen. Sektor Pertambangan dan Penggalian mengalami pertumbuhan terendah yang hanya mencapai 0,92 persen.

and Communication category at 9,33 percent while the Construction Category was third with 8,93 percent. The Mining and Quarrying sector experienced the lowest growth of only 0,92 percent.

<https://jemberkab.bps.go.id>

Gambar 12.1
Figures

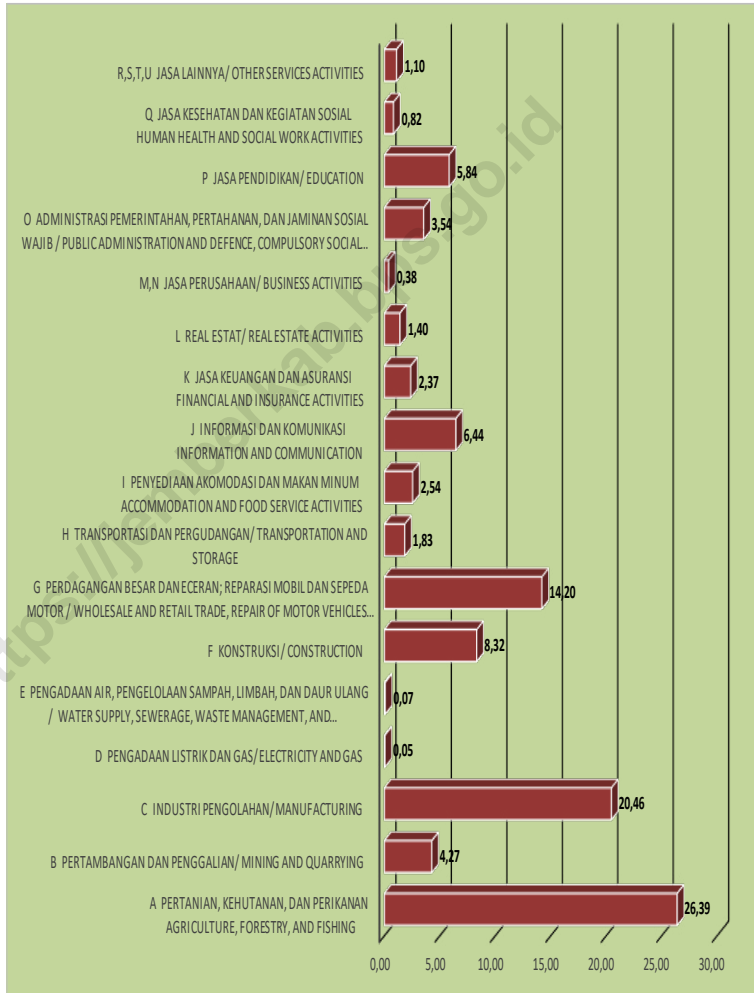
Laju Pertumbuhan Produk Domestik Regional Bruto Atas Dasar Harga Konstan 2010 Menurut Lapangan Usaha (persen), 2019
Growth Rate of Gross Regional Domestic Product at 2010 Constant Market Prices by Industry (percent), 2019



Sumber/Source : Badan Pusat Statistik Kabupaten Jember/ Central Bureau of Statistics of Jember Regency

Gambar 12.2
Figures

Distribusi Persentase Produk Domestik Regional Bruto Atas Dasar Harga Berlaku Menurut Lapangan Usaha di Kabupaten Jember, 2019
Percentage Distribution of Gross Regional Domestic Product at Current Market Prices by Industry in Jember Regency, 2019



Sumber/Source : Badan Pusat Statistik Kabupaten Jember/ Central Bureau of Statistics of Jember Regency

Tabel
Table 12.1.

Produk Domestik Regional Bruto Atas Dasar Harga Berlaku Menurut Lapangan Usaha di Kabupaten Jember (miliar rupiah), 2015–2019
Gross Regional Domestic Product at Current Market Prices by Industry in Jember Regency (billion rupiahs), 2015–2019

	Lapangan Usaha/Industry	2015	2016	2017	2018 [*]	2019 ^{**}
	(1)	(2)	(3)	(4)	(5)	(6)
A	Pertanian, Kehutanan, dan Perikanan/ <i>Agriculture, Forestry, and Fishing</i>	17 282,63	18 885,38	19 603,76	19 795,46	20 383,57
B	Pertambangan dan Penggalian/ <i>Mining and Quarrying</i>	2 533,19	2 779,59	2 987,50	3 208,12	3 293,83
C	Industri Pengolahan/ <i>Manufacturing</i>	11 198,03	12 218,89	13 431,79	14 599,60	15 805,38
D	Pengadaan Listrik dan Gas/ <i>Electricity and Gas</i>	24,30	27,23	32,41	35,31	37,55
E	Pengadaan Air; Pengelolaan Sampah, Limbah, dan Daur Ulang/ <i>Water Supply; Sewerage, Waste Management, and Remediation Activities</i>	36,21	39,98	43,83	47,30	51,10
F	Konstruksi/ <i>Construction</i>	4 148,54	4 721,52	5 273,62	5 850,63	6 424,98
G	Perdagangan Besar dan Eceran; Reparasi Mobil dan Sepeda Motor/ <i>Wholesale and Retail Trade; Repair of Motor Vehicles and Motorcycles</i>	7 096,89	8 081,02	8 906,17	9 994,33	10 969,28
H	Transportasi dan Pergudangan/ <i>Transportation and Storage</i>	907,81	1 032,64	1 161,61	1 283,70	1 409,87
I	Penyediaan Akomodasi dan Makan Minum/ <i>Accommodation and Food Service Activities</i>	1 207,13	1 404,97	1 571,20	1 751,98	1 963,24
J	Informasi dan Komunikasi/ <i>Information and Communication</i>	3 358,66	3 779,45	4 149,52	4 489,62	4 971,70
K	Jasa Keuangan dan Asuransi/ <i>Financial and Insurance Activities</i>	1 320,33	1 487,63	1 600,34	1 731,59	1 829,74

Lanjutan Tabel/*Continued Table* 12.1

Lapangan Usaha/ <i>Industry</i>		2015	2016	2017	2018 ^x	2019 ^{xx}
(1)		(2)	(3)	(4)	(5)	(6)
L	Real Estat/ <i>Real Estate Activities</i>	788,44	868,29	929,50	999,80	1 077,34
M,N	Jasa Perusahaan/ <i>Business Activities</i>	193,36	215,67	238,53	262,82	290,09
O	Administrasi Pemerintahan, Pertahanan, dan Jaminan Sosial Wajib/ <i>Public Administration and Defence; Compulsory Social Security</i>	1 981,47	2 197,39	2 335,71	2 565,31	2 736,78
P	Jasa Pendidikan/ <i>Education</i>	3 250,07	3 621,54	3 880,49	4 166,19	4 511,39
Q	Jasa Kesehatan dan Kegiatan Sosial/ <i>Human Health and Social Work Activities</i>	417,02	464,08	515,27	568,31	630,02
R,S,T,U	Jasa Lainnya/ <i>Other Services Activities</i>	633,31	687,39	728,46	785,64	848,39
Produk Domestik Regional Bruto/<i>Gross Regional Domestic Product</i>		56 377,37	62 512,68	67 389,72	72 135,71	77 234,24

Sumber/*Source*: Badan Pusat Statistik Kabupaten Jember/ *Central Bureau of Statistics of Jember Regency*

Tabel
Table 12.2

Produk Domestik Regional Bruto Atas Dasar Harga Konstan 2010 Menurut Lapangan Usaha di Kabupaten Jember (miliar rupiah), 2015–2019
Gross Regional Domestic Product at 2010 Constant Market Prices by Industry in Jember Regency (billion rupiahs), 2015–2019

	Lapangan Usaha/Industry	2015	2016	2017	2018^x	2019^{xx}
	(1)	(2)	(3)	(4)	(5)	(6)
A	Pertanian, Kehutanan, dan Perikanan/ <i>Agriculture, Forestry, and Fishing</i>	13 127,47	13 559,73	13 841,70	13 845,12	14 046,58
B	Pertambangan dan Penggalian/ <i>Mining and Quarrying</i>	2 187,31	2 296,42	2 427,18	2 564,80	2 588,33
C	Industri Pengolahan/ <i>Manufacturing</i>	9 317,54	9 713,59	10 268,48	10 988,41	11 656,83
D	Pengadaan Listrik dan Gas/ <i>Electricity and Gas</i>	23,77	25,37	26,58	27,88	29,32
E	Pengadaan Air; Pengelolaan Sampah, Limbah, dan Daur Ulang/ <i>Water Supply; Sewerage, Waste Management, and Remediation Activities</i>	28,06	29,53	31,45	33,44	35,58
F	Konstruksi/ <i>Construction</i>	2 959,75	3 164,71	3 404,78	3 667,66	3 995,00
G	Perdagangan Besar dan Eceran; Reparasi Mobil dan Sepeda Motor/ <i>Wholesale and Retail Trade; Repair of Motor Vehicles and Motorcycles</i>	5 495,56	5 887,74	6 344,25	6 878,31	7 414,90
H	Transportasi dan Pergudangan/ <i>Transportation and Storage</i>	662,76	711,97	764,71	822,19	892,77
I	Penyediaan Akomodasi dan Makan Minum/ <i>Accommodation and Food Service Activities</i>	916,44	1 002,09	1 092,51	1 191,21	1 309,02
J	Informasi dan Komunikasi/ <i>Information and Communication</i>	3 059,78	3 318,20	3 574,30	3 864,89	4 225,31

Lanjutan Tabel/Continued Table 12.2

Lapangan Usaha/Industry		2015	2016	2017	2018 ^x	2019 ^{xx}
(1)		(2)	(3)	(4)	(5)	(6)
K	Jasa Keuangan dan Asuransi/ <i>Financial and Insurance Activities</i>	966,13	1 035,18	1 078,94	1 138,42	1 189,96
L	Real Estat/ <i>Real Estate Activities</i>	620,48	658,88	694,38	739,38	788,62
M,N	Jasa Perusahaan/ <i>Business Activities</i>	142,13	150,89	160,82	172,46	185,24
O	Administrasi Pemerintahan, Pertahanan, dan Jaminan Sosial Wajib/ <i>Public Administration and Defence; Compulsory Social Security</i>	1 572,49	1 654,96	1 699,56	1 816,49	1 872,52
P	Jasa Pendidikan/ <i>Education</i>	2 293,65	2 426,11	2 558,47	2 717,99	2 903,62
Q	Jasa Kesehatan dan Kegiatan Sosial/ <i>Human Health and Social Work Activities</i>	324,70	348,24	371,95	398,49	429,05
R,S,T,U	Jasa Lainnya/ <i>Other Services Activities</i>	524,54	549,95	572,90	605,86	641,49
Produk Domestik Regional Bruto/Gross Regional Domestic Product		44 222,56	46 533,56	48 912,96	51 472,98	54 204,14

Sumber/Source: Badan Pusat Statistik Kabupaten Jember/ *Central Bureau of Statistics of Jember Regency*

Tabel
Table 12.3

Distribusi Persentase Produk Domestik Regional Bruto Atas Dasar Harga Berlaku Menurut Lapangan Usaha di Kabupaten Jember, 2015–2019
Percentage Distribution of Gross Regional Domestic Product at Current Market Prices by Industry in Jember Regency, 2015–2019

	Lapangan Usaha/Industry	2015	2016	2017	2018 ^x	2019 ^{xx}
	(1)	(2)	(3)	(4)	(5)	(6)
A	Pertanian, Kehutanan, dan Perikanan/ <i>Agriculture, Forestry, and Fishing</i>	30,66	30,21	29,09	27,44	26,39
B	Pertambangan dan Penggalian/ <i>Mining and Quarrying</i>	4,49	4,45	4,43	4,45	4,27 ⁶
C	Industri Pengolahan/ <i>Manufacturing</i>	19,86	19,55	19,93	20,24	20,46
D	Pengadaan Listrik dan Gas/ <i>Electricity and Gas</i>	0,04	0,04	0,05	0,05	0,05
E	Pengadaan Air; Pengelolaan Sampah, Limbah, dan Daur Ulang/ <i>Water Supply; Sewerage, Waste Management, and Remediation Activities</i>	0,06	0,06	0,07	0,07	0,07
F	Konstruksi/ <i>Construction</i>	7,36	7,55	7,83	8,11	8,32
G	Perdagangan Besar dan Eceran; Reparasi Mobil dan Sepeda Motor/ <i>Wholesale and Retail Trade; Repair of Motor Vehicles and Motorcycles</i>	12,59	12,93	13,22	13,85	14,20
H	Transportasi dan Pergudangan/ <i>Transportation and Storage</i>	1,61	1,65	1,72	1,78	1,83
I	Penyediaan Akomodasi dan Makan Minum/ <i>Accommodation and Food Service Activities</i>	2,14	2,25	2,33	2,43	2,54
J	Informasi dan Komunikasi/ <i>Information and Communication</i>	5,96	6,05	6,16	6,22	6,44
K	Jasa Keuangan dan Asuransi/ <i>Financial and Insurance Activities</i>	2,34	2,38	2,37	2,40	2,37

Lanjutan Tabel/Continued Table 12.3

	Lapangan Usaha/Industry	2015	2016	2017	2018^x	2019^{xx}
	(1)	(2)	(3)	(4)	(5)	(6)
L	Real Estat/ <i>Real Estate Activities</i>	1,40	1,39	1,38	1,39	1,39
M,N	Jasa Perusahaan/ <i>Business Activities</i>	0,34	0,34	0,35	0,36	0,38
O	Administrasi Pemerintahan, Pertahanan, dan Jaminan Sosial Wajib/ <i>Public Administration and Defence; Compulsory Social Security</i>	3,52 1	3,52	3,47	3,56	3,54
P	Jasa Pendidikan/ <i>Education</i>	5,77 6	5,79	5,76	5,78	5,84
Q	Jasa Kesehatan dan Kegiatan Sosial/ <i>Human Health and Social Work Activities</i>	0,74	0,74	0,77 6	0,79	0,82
R,S,T,U	Jasa Lainnya/ <i>Other Services Activities</i>	1,12	1,10	1,08	1,09	1,10
	Produk Domestik Regional Bruto/<i>Gross Regional Domestic Product</i>	100,00	100,00	100,00	100,00	100,00

Sumber/Source: Badan Pusat Statistik Kabupaten Jember/ *Central Bureau of Statistics of Jember Regency*

Tabel
Table 12.4

Laju Pertumbuhan Produk Domestik Regional Bruto Atas Dasar Harga Konstan 2010 Menurut Lapangan Usaha di Kabupaten Jember (persen), 2016–2019
Growth Rate of Gross Regional Domestic Product at 2010 Constant Market Prices by Industry in Jember Regency (percent), 2016–2019

	Lapangan Usaha/Industry	2016	2017	2018[*]	2019^{**}
	(1)	(2)	(3)	(4)	(5)
A	Pertanian, Kehutanan, dan Perikanan/ <i>Agriculture, Forestry, and Fishing</i>	3,29	2,08	0,02	1,46
B	Pertambangan dan Penggalian/ <i>Mining and Quarrying</i>	4,99	5,69	5,67	0,92
C	Industri Pengolahan/ <i>Manufacturing</i>	4,25	5,71	7,01	6,08
D	Pengadaan Listrik dan Gas/ <i>Electricity and Gas</i>	6,74	4,76	4,90	5,18
E	Pengadaan Air; Pengelolaan Sampah, Limbah, dan Daur Ulang/ <i>Water Supply; Sewerage, Waste Management, and Remediation Activities</i>	5,23	6,49	6,32	6,40
F	Konstruksi/ <i>Construction</i>	6,92	7,59	7,72	8,93
G	Perdagangan Besar dan Eceran; Reparasi Mobil dan Sepeda Motor/ <i>Wholesale and Retail Trade; Repair of Motor Vehicles and Motorcycles</i>	7,14	7,75	8,42	7,80
H	Transportasi dan Pergudangan/ <i>Transportation and Storage</i>	7,42	7,41	7,52	8,58
I	Penyediaan Akomodasi dan Makan Minum/ <i>Accommodation and Food Service Activities</i>	9,35	9,02	9,03	9,89
J	Informasi dan Komunikasi/ <i>Information and Communication</i>	8,45	7,72	8,13	9,33
K	Jasa Keuangan dan Asuransi/ <i>Financial and Insurance Activities</i>	7,15	4,23	5,51	4,53
L	Real Estat/ <i>Real Estate Activities</i>	6,19	5,39	6,48	6,66
M,N	Jasa Perusahaan/ <i>Business Activities</i>	6,16	6,59	7,23	7,41

Lanjutan Tabel/Continued Table 12.4

Lapangan Usaha/Industry		2016	2017	2018^x	2019^{xx}
(1)		(2)	(3)	(4)	(5)
0	Administrasi Pemerintahan, Pertahanan, dan Jaminan Sosial Wajib/ <i>Public Administration and Defence; Compulsory Social Security</i>	5,24	2,70	6,88	3,08
P	Jasa Pendidikan/ <i>Education</i>	5,78	5,46	6,23	6,83
Q	Jasa Kesehatan dan Kegiatan Sosial/ <i>Human Health and Social Work Activities</i>	7,25	6,81	7,13	7,67
R,S,T,U	Jasa Lainnya/ <i>Other Services Activities</i>	4,84	4,17	5,76	5,88
Produk Domestik Regional Bruto/Gross Regional Domestic Product		5,23	5,11	5,23	5,31

umber/Source: Badan Pusat Statistik Kabupaten Jember/ Central Bureau of Statistics of Jember Regency

Tabel
Table 12.5

Produk Domestik Regional Bruto Atas Dasar Harga Berlaku Menurut Jenis Pengeluaran di Kabupaten Jember (Juta rupiah), 2015–2019
Gross Regional Domestic Product at Current Market Prices by Type of Expenditure in Jember Regency (million rupiahs), 2015–2019

Jenis Pengeluaran Type of Expenditure	2015	2016	2017	2018*	2019**
(1)	(2)	(3)	(4)	(5)	(6)
Pengeluaran Konsumsi Rumah Tangga/ Household Consumption Expenditure	38 755 009,36	41 876 286,11	44 865 447,98	48 437 087,85	52 232 573,27
Pengeluaran Konsumsi LNPRT/ NPISH Consumption Expenditure	1 042 069,33	1 134 388,43	1 199 749,32	1 297 462,76	1 407 748,78
Pengeluaran Konsumsi Pemerintah/ Government Consumption Expenditure	3 321 972,75	3 204 962,33	3 458 539,46	3 796 077,34	4 104 024,24
Pembentukan Modal Tetap Bruto/ Gross Fixed Capital Formation	9 808 565,51	11 008 799,18	12 171 563,63	13 245 969,43	14 479 437,32
Perubahan Inventori/ Changes in Inventories	2 003 563,62	2 054 381,16	2 075 083,58	2 145 736,90	2 221 949,12
Net Ekspor Barang dan Jasa/ Net Export of Good and Service	1 446 190,87	3 233 863,26	3 619 336,74	3 213 374,53	2 788 509,08
Produk Domestik Regional Bruto/Gross Regional Domestic Product	56 377 371,43	65 512 680,47	67 389 720,71	72 135 708,81	77 234 241,80

umber/Source: Badan Pusat Statistik Kabupaten Jember/ Central Bureau of Statistics of Jember Regency

Tabel
Table 12.6

Produk Domestik Regional Bruto Atas Dasar Harga Konstan 2010 Menurut Jenis Pengeluaran di Kabupaten Jember (juta rupiah), 2015–2019
Gross Regional Domestic Product at 2010 Constant Market Prices by Type of Expenditure in Jember Regency (million rupiahs), 2015–2019

Jenis Pengeluaran Type of Expenditure	2015	2016	2017	2018 ^x	2019 ^{xx}
(1)	(2)	(3)	(4)	(5)	(6)
Pengeluaran Konsumsi Rumah Tangga/ Household Consumption Expenditure	30 880 763,16	32 260 423,09	33 755 256,66	35 314 706,32	36 972 975,39
Pengeluaran Konsumsi LNPRT/ NPISH Consumption Expenditure	745 852,57	768 646,37	778 584,36	815 255,68	856 344,57
Pengeluaran Konsumsi Pemerintah/ Government Consumption Expenditure	2 484 636,95	2 263 053,31	2 350 337,70	2 450 760,01	2 556 142,69
Pembentukan Modal Tetap Bruto/ Gross Fixed Capital Formation	8 158 677,57	8 582 200,63	9 157 737,03	9 737 286,86	10 341 151,96
Perubahan Inventori/ Changes in Inventories	1 004 337,13	999 218,67	1 005 413,83	1 014 586,30	1 024 997,41
Net Ekspor Barang dan Jasa/ Net Export of Good and Service	948 296,99	1 660 017,88	1 865 630,20	2 140 383,94	2 452 526,70
Produk Domestik Regional Bruto/Gross Regional Domestic Product	44 222 564,36	46 533 559,96	48 912 959,78	51 472 979,11	54 204 138,73

umber/Source: Badan Pusat Statistik Kabupaten Jember/ Central Bureau of Statistics of Jember Regency

13

PERBANDINGAN ANTAR KABUPATEN/KOTA REGENCY/MUNICIPAL COMPARISON

Jumlah Penduduk
Kab. Jember Lebih Besar
1 408 273 Jiwa
Pada Th. 2019
Dibanding Dengan
Penduduk
Kab. Lumajang
Yakni Sebesar
1 042 395 Jiwa

Laju Pertumbuhan
Pdrb Adhk
Kab. Jember
Th. 2019
Sebesar 5,31
Sedangkan
Kab. Banyuwangi
5,55

Jumlah
Penduduk Miskin
Kab. Jember
Pada Th 2019
Sebesar
226 570 Jiwa
Lebih Besar
123 240 Jiwa Dari
Kab. Bondowoso

Indek Pembangunan
Manusia
Kab. Jember Th. 2019
Sebesar 66,69
Sedangkan
Kab. Situbondo 67,09

PENJELASAN TEKNIS

Data perbandingan antar kabupaten/kota di Jawa Timur merupakan data produk BPS sebagai data primer yang merupakan data strategis yang sering di cari oleh pengguna data secara series.

TECHNICAL NOTES

Data comparison between regency/ municipality in East Java is the BPS product data as the primary data is the data that is often strategic in the search by the data series.

<https://jemberkab.bps.go.id>

ULASAN

DESCRIPTION

1. PERBANDINGAN JUMLAH PENDUDUK

Jumlah penduduk di Jawa Timur tahun 2015 sampai 2019 semakin bertambah. Pada tahun 2019 jumlah penduduk tercatat 39.698.631 jiwa. Kabupaten/Kota yang memiliki jumlah penduduk terbanyak adalah Kota Surabaya dengan 2.896.195 jiwa diikuti Kabupaten Malang 2.606.204 jiwa dan Kabupaten Jember 2.450.668 jiwa. Adapun Kabupaten/Kota dengan penduduk paling sedikit adalah Kota Mojokerto dengan 129.014 jiwa. (Tabel 13.1)

1. COMPARISON OF TOTAL POPULATION

Total population in East Java in 2015 until 2019 has increased. In 2019 the total population was recorded 39.698.631 people. Regency / City has the largest number Most residents in 2019 was Surabaya Municipally with 2.896.195 people, followed by Malang Regency with 2.606.195 people and Jember 2.450.668 people. The regency / city with smallest population is Mojokerto Municipally with 129.014 people. (Table 13.1)

2. PERBANDINGAN JUMLAH PENDUDUK MISKIN

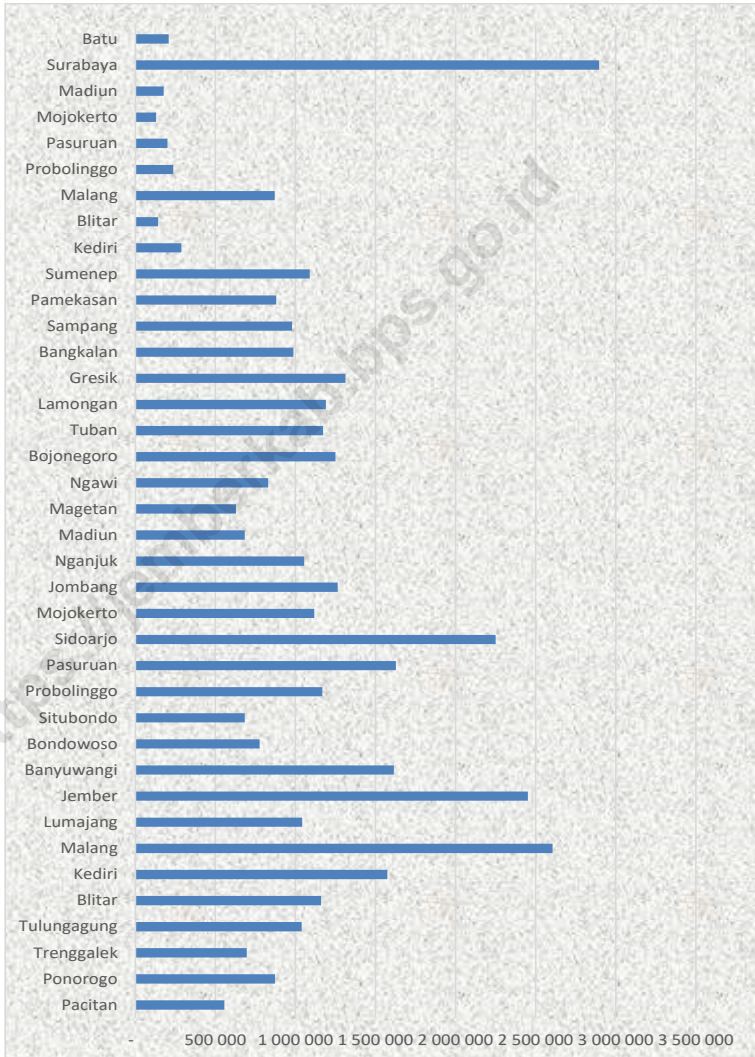
Jumlah penduduk miskin di Jawa Timur tahun 2015 sampai 2019 semakin berkurang. Pada tahun 2019 jumlah penduduk miskin tercatat 4.112,25 ribu jiwa. Kabupaten/Kota yang memiliki jumlah penduduk miskin terbanyak adalah Kabupaten Malang dengan 246,60 ribu jiwa diikuti Kabupaten Jember 226,57 ribu jiwa dan Kabupaten Sumenep 211,98 ribu jiwa. Adapun Kabupaten/Kota dengan penduduk paling sedikit adalah Kota Mojokerto dengan 6,63 ribu jiwa. (Tabel 13.3)

2. COMPARISON OF TOTAL POOR POPULATION

Total poor population in East Java in 2015 until 2019 has reduced. In 2019 the total poor population was recorded 4.112,25 thousand people. Regency / City has the largest number of poor population in 2019 was Malang Regency with 246,60 thousand people, followed by Jember Regency with 226,57 thousand people and Sumenep Regency 211,98 thousand people. The regency / city with smallest of poor population is Mojokerto Municipally with 6,63 thousand people. (Table 13.3)

Gambar 13.1
Figures

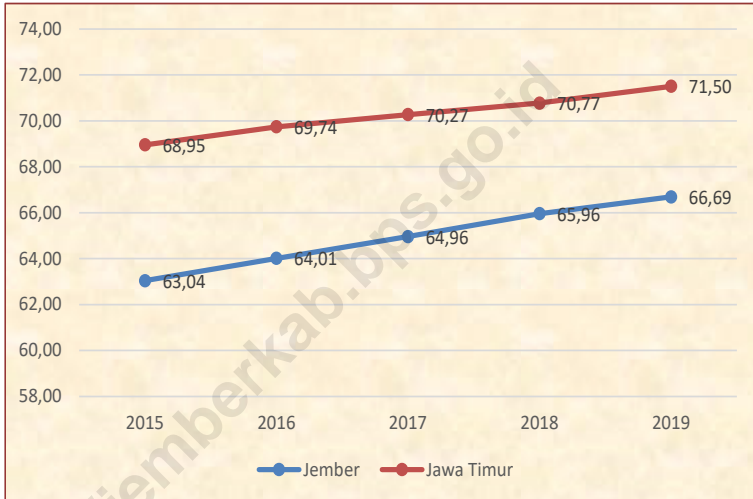
Jumlah Penduduk Menurut Kabupaten/Kota di Provinsi Jawa Timur (Jiwa), 2019
Population by Regency/Municipality in East Java Province (people), 2019



Sumber/Source : BPS, berbagai sensus, survei dan sumber lain/ BPS-Statistics Indonesia, various census, survey, and other sources

Gambar 13.2
Figures

Perkembangan Indeks Pembangunan Manusia Kabupaten Jember dan Provinsi Jawa Timur, 2015–2019
Progress of Human Development Index at Jember Regency and East Java Province, 2015–2019



Sumber/Source : BPS, berbagai sensus, survei dan sumber lain/ BPS-Statistics Indonesia, various census, survey, and other sources

Tabel
Table 13.1**Jumlah Penduduk Menurut Kabupaten/Kota di Provinsi
Jawa Timur (Jiwa), 2015–2019**
**Population by Regency/Municipality in East Java Province
(people), 2015–2019**

Kabupaten/Kota Regency/Municipality	2015	2016	2017	2018	2019
(1)	(2)	(3)	(4)	(5)	(6)
Kabupaten Pacitan	550 986	552 307	553 388	554 394	555 304
Kabupaten Ponorogo	867 393	868 814	869 894	870 705	871 370
Kabupaten Trenggalek	689 200	691 295	693 104	694 902	696 295
Kabupaten Tulungagung	1 021 190	1 026 101	1 030 790	1 035 290	1 039 284
Kabupaten Blitar	1 145 396	1 149 710	1 153 803	1 157 500	1 160 677
Kabupaten Kediri	1 546 883	1 554 385	1 561 392	1 568 113	1 574 272
Kabupaten Malang	2 544 315	2 560 675	2 576 596	2 591 795	2 606 204
Kabupaten Lumajang	1 030 193	1 033 698	1 036 823	1 039 794	1 042 395
Kabupaten Jember	2 407 115	2 419 000	2 430 185	2 440 714	2 450 668
Kabupaten Banyuwangi	1 594 083	1 599 811	1 604 897	1 609 677	1 613 991
Kabupaten Bondowoso	761 205	765 094	768 912	772 297	775 715
Kabupaten Situbondo	669 713	673 282	676 703	679 993	682 978
Kabupaten Probolinggo	1 140 480	1 148 012	1 155 214	1 162 092	1 168 503
Kabupaten Pasuruan	1 581 787	1 593 683	1 605 307	1 616 578	1 627 396
Kabupaten Sidoarjo	2 117 279	2 150 482	2 183 682	2 216 804	2 249 476
Kabupaten Mojokerto	1 080 389	1 090 075	1 099 504	1 108 718	1 117 688
Kabupaten Jombang	1 240 985	1 247 303	1 253 078	1 258 618	1 263 814
Kabupaten Nganjuk	1 041 716	1 045 375	1 048 799	1 051 900	1 054 611
Kabupaten Madiun	676 087	677 993	679 888	681 394	682 684
Kabupaten Magetan	627 413	627 984	628 609	628 924	628 977

Lanjutan Tabel/Continued Table 13.1

Kabupaten/Kota Regency/Municipality	2015	2016	2017	2018	2019
(1)	(2)	(3)	(4)	(5)	(6)
Kabupaten Ngawi	828 783	829 480	829 899	830 090	830 108
Kabupaten Bojonegoro	1 236 607	1 240 383	1 243 906	1 246 927	1 249 692
Kabupaten Tuban	1 152 915	1 158 374	1 163 614	1 168 277	1 172 790
Kabupaten Lamongan	1 187 795	1 188 193	1 188 478	1 188 913	1 189 106
Kabupaten Gresik	1 256 313	1 270 702	1 285 018	1 299 024	1 312 881
Kabupaten Bangkalan	954 305	962 773	970 894	978 892	986 672
Kabupaten Sampang	936 801	947 614	958 082	968 520	978 875
Kabupaten Pamekasan	845 314	854 194	863 004	871 497	879 992
Kabupaten Sumenep	1 072 113	1 076 805	1 081 204	1 085 227	1 088 910
Kota Kediri	280 004	281 978	284 002	285 582	287 409
Kota Blitar	137 908	139 117	139 995	140 971	141 876
Kota Malang	851 298	856 410	861 414	866 118	870 682
Kota Probolinggo	229 013	231 112	233 123	235 211	237 208
Kota Pasuruan	194 815	196 202	197 696	199 078	200 422
Kota Mojokerto	125 706	126 404	127 279	128 282	129 014
Kota Madiun	174 995	175 607	176 099	176 697	177 007
Kota Surabaya	2 848 583	2 862 406	2 874 699	2 885 555	2 896 195
Kota Batu	200 485	202 319	203 997	205 788	207 490
Jawa Timur	38 847 561	39 075 152	39 292 971	39 500 851	39 698 631

Sumber/Source : BPS, berbagai sensus, survei dan sumber lain/ BPS-Statistics Indonesia, various census, survey, and other sources

Tabel
Table 13.2

Laju Pertumbuhan Produk Domestik Regional Bruto Atas Dasar Harga Konstan 2010 Menurut Kabupaten/Kota di Provinsi Jawa Timur (persen), 2015–2019
Rate of Growth of Gross Regional Domestic Products at Constant 2010 Prices by Regency/Municipality in East Java Province (percent), 2015–2019

Kabupaten/Kota Regency/Municipality	2015	2016	2017	2018	2019
(1)	(2)	(3)	(4)	(5)	(6)
Kabupaten Pacitan	5,10	5,21	4,98	5,51	5,08
Kabupaten Ponorogo	5,25	5,29	5,10	5,31	5,01
Kabupaten Trenggalek	5,03	5,00	5,02	5,03	5,08
Kabupaten Tulungagung	4,99	5,02	5,08	5,21	5,32
Kabupaten Blitar	5,06	5,08	5,07	5,10	5,12
Kabupaten Kediri	4,88	5,02	4,90	5,08	5,07
Kabupaten Malang	5,27	5,30	5,43	5,56	5,50
Kabupaten Lumajang	4,62	4,70	5,05	5,02	4,77
Kabupaten Jember	5,36	5,23	5,11	5,23	5,31
Kabupaten Banyuwangi	6,01	5,38	5,45	5,84	5,55
Kabupaten Bondowoso	4,95	4,97	5,03	5,10	5,29
Kabupaten Situbondo	4,86	5,00	5,07	5,47	5,45
Kabupaten Probolinggo	4,76	4,77	4,46	4,47	4,56
Kabupaten Pasuruan	5,38	5,44	5,72	5,79	5,83
Kabupaten Sidoarjo	5,24	5,51	5,80	6,02	5,99
Kabupaten Mojokerto	5,65	5,49	5,73	5,88	5,81
Kabupaten Jombang	5,36	5,40	5,36	5,44	5,06
Kabupaten Nganjuk	5,18	5,29	5,26	5,39	5,36
Kabupaten Madiun	5,26	5,27	5,42	5,10	5,42
Kabupaten Magetan	5,17	5,31	5,09	5,22	5,04

Lanjutan Tabel/Continued Table 13.2

Kabupaten/Kota Regency/Municipality	2015	2016	2017	2018	2019
(1)	(2)	(3)	(4)	(5)	(6)
Kabupaten Ngawi	5,08	5,21	5,07	5,21	5,05
Kabupaten Bojonegoro	17,42	21,95	10,25	4,40	6,34
Kabupaten Tuban	4,89	4,90	4,98	5,17	5,14
Kabupaten Lamongan	5,77	5,86	5,50	5,45	5,44
Kabupaten Gresik	6,61	5,49	5,83	5,97	5,41
Kabupaten Bangkalan	-2,66	0,66	3,53	4,22	1,03
Kabupaten Sampang	2,08	6,17	4,69	4,56	1,42
Kabupaten Pamekasan	5,32	5,35	5,04	5,46	4,92
Kabupaten Sumenep	1,27	2,58	2,86	3,63	0,14
Kota Kediri	5,36	5,54	5,14	5,43	5,47
Kota Blitar	5,68	5,76	5,78	5,83	5,84
Kota Malang	5,61	5,61	5,69	5,72	5,73
Kota Probolinggo	5,86	5,88	5,88	5,94	5,94
Kota Pasuruan	5,53	5,46	5,47	5,54	5,56
Kota Mojokerto	5,74	5,77	5,65	5,80	5,75
Kota Madiun	6,15	5,90	5,93	5,96	5,69
Kota Surabaya	5,97	6,00	6,13	6,20	6,10
Kota Batu	6,69	6,61	6,56	6,50	6,52
Jawa Timur	5,44	5,57	5,46	5,50	5,52

Sumber/Source : BPS, berbagai sensus, survei dan sumber lain/ BPS-Statistics Indonesia, various census, survey, and other sources

Tabel
Table 13.3**Jumlah Penduduk Miskin Menurut Kabupaten/Kota di
Provinsi Jawa Timur (ribu), 2015–2019**
**Number of Poor Population by Regency/Municipality in East
Java Province (thousand), 2015–2019**

Kabupaten/Kota Regency/Municipality	2015	2016	2017	2018	2019
(1)	(2)	(3)	(4)	(5)	(6)
Kabupaten Pacitan	92,08	85,53	85,26	78,64	75,86
Kabupaten Ponorogo	103,22	102,06	99,03	90,22	83,97
Kabupaten Trenggalek	92,17	91,49	89,77	83,50	76,44
Kabupaten Tulungagung	87,37	84,35	82,80	75,23	70,01
Kabupaten Blitar	114,12	113,51	112,93	112,40	103,75
Kabupaten Kediri	199,38	197,43	191,08	177,20	163,95
Kabupaten Malang	292,87	293,74	283,96	268,49	246,60
Kabupaten Lumajang	118,51	115,91	112,65	103,69	98,88
Kabupaten Jember	269,54	265,10	266,90	243,42	226,57
Kabupaten Banyuwangi	146,00	140,45	138,54	125,50	121,37
Kabupaten Bondowoso	113,72	114,63	111,66	110,98	103,33
Kabupaten Situbondo	91,17	89,68	88,23	80,27	76,44
Kabupaten Probolinggo	236,96	240,47	236,72	217,06	207,22
Kabupaten Pasuruan	169,19	168,06	165,64	152,48	141,09
Kabupaten Sidoarjo	136,13	136,79	135,42	125,75	119,29
Kabupaten Mojokerto	113,86	115,38	111,79	111,55	108,81
Kabupaten Jombang	133,75	133,32	131,16	120,19	116,44
Kabupaten Nganjuk	132,04	127,90	125,52	127,28	118,51
Kabupaten Madiun	84,74	85,97	83,43	77,75	71,91
Kabupaten Magetan	71,16	69,24	65,87	64,86	60,43

Lanjutan Tabel/Continued Table 13.3

Kabupaten/Kota Regency/Municipality	2015	2016	2017	2018	2019
(1)	(2)	(3)	(4)	(5)	(6)
Kabupaten Ngawi	129,32	126,65	123,76	123,09	119,43
Kabupaten Bojonegoro	193,99	180,99	178,25	163,94	154,64
Kabupaten Tuban	196,59	198,35	196,10	178,64	170,80
Kabupaten Lamongan	182,64	176,92	171,38	164,00	157,11
Kabupaten Gresik	170,76	167,12	164,08	154,02	148,61
Kabupaten Bangkalan	216,23	205,71	206,53	191,33	186,11
Kabupaten Sampang	240,35	227,80	225,13	204,82	202,21
Kabupaten Pamekasan	146,92	142,32	137,77	125,76	122,43
Kabupaten Sumenep	216,84	216,14	211,92	218,60	211,98
Kota Kediri	23,77	23,64	24,07	21,90	20,54
Kota Blitar	10,04	9,97	11,22	10,47	10,10
Kota Malang	39,10	37,03	35,88	35,49	35,39
Kota Probolinggo	18,66	18,37	18,23	16,90	16,37
Kota Pasuruan	14,52	14,93	14,85	13,45	12,92
Kota Mojokerto	7,72	7,24	7,28	7,04	6,63
Kota Madiun	8,55	9,05	8,70	7,92	7,69
Kota Surabaya	165,72	161,01	154,71	140,81	130,55
Kota Batu	9,43	9,05	8,77	7,98	7,89
Jawa Timur	4 789,12	4 703,30	4 617,01	4 332,59	4 112,25

Sumber/Source : BPS, berbagai sensus, survei dan sumber lain/ BPS-Statistics Indonesia, various census, survey, and other sources

Tabel
Table 13.4**Indeks Pembangunan Manusia Menurut Kabupaten/Kota
di Provinsi Jawa Timur, 2015–2019**
*Human Development Index by Regency/Municipality in East
Java Province, 2015–2019*

Kabupaten/Kota Regency/Municipality	2015	2016	2017	2018	2019
(1)	(2)	(3)	(4)	(5)	(6)
Kabupaten Pacitan	64,92	65,74	66,51	67,33	68,16
Kabupaten Ponorogo	68,16	68,93	69,26	69,91	70,56
Kabupaten Trenggalek	67,25	67,78	68,10	68,71	69,46
Kabupaten Tulungagung	70,07	70,82	71,24	71,99	72,62
Kabupaten Blitar	68,13	68,88	69,33	69,93	70,57
Kabupaten Kediri	68,91	69,87	70,47	71,07	71,85
Kabupaten Malang	66,63	67,51	68,47	69,40	70,35
Kabupaten Lumajang	63,02	63,74	64,23	64,83	65,33
Kabupaten Jember	63,04	64,01	64,96	65,96	66,69
Kabupaten Banyuwangi	68,08	69,00	69,64	70,06	70,60
Kabupaten Bondowoso	63,95	64,52	64,75	65,27	66,09
Kabupaten Situbondo	64,53	65,08	65,68	66,42	67,09
Kabupaten Probolinggo	63,83	64,12	64,28	64,85	65,60
Kabupaten Pasuruan	65,04	65,71	66,69	67,41	68,29
Kabupaten Sidoarjo	77,43	78,17	78,70	79,50	80,05
Kabupaten Mojokerto	70,85	71,38	72,36	72,64	73,53
Kabupaten Jombang	69,59	70,03	70,88	71,86	72,85
Kabupaten Nganjuk	69,90	70,50	70,69	71,23	71,71
Kabupaten Madiun	69,39	69,67	70,27	71,01	71,69
Kabupaten Magetan	71,39	71,94	72,60	72,91	73,49

Lanjutan Tabel/*Continued Table* 13.4

Kabupaten/Kota Regency/Municipality	2015	2016	2017	2018	2019
(1)	(2)	(3)	(4)	(5)	(6)
Kabupaten Ngawi	68,32	68,96	69,27	69,91	70,41
Kabupaten Bojonegoro	66,17	66,73	67,28	67,85	68,75
Kabupaten Tuban	65,52	66,19	66,77	67,43	68,37
Kabupaten Lamongan	69,84	70,34	71,11	71,97	72,57
Kabupaten Gresik	73,57	74,46	74,84	75,28	76,10
Kabupaten Bangkalan	61,49	62,06	62,30	62,87	63,79
Kabupaten Sampang	58,18	59,09	59,90	61,00	61,94
Kabupaten Pamekasan	63,10	63,98	64,93	65,41	65,94
Kabupaten Sumenep	62,38	63,42	64,28	65,25	66,22
Kota Kediri	75,67	76,33	77,13	77,58	78,08
Kota Blitar	76,00	76,71	77,10	77,58	78,56
Kota Malang	80,05	80,46	80,65	80,89	81,32
Kota Probolinggo	71,01	71,50	72,09	72,53	73,27
Kota Pasuruan	73,78	74,11	74,39	74,78	75,25
Kota Mojokerto	75,54	76,38	76,77	77,14	77,96
Kota Madiun	79,48	80,01	80,13	80,33	80,88
Kota Surabaya	79,47	80,38	81,07	81,74	82,22
Kota Batu	72,62	73,57	74,26	75,04	75,88
Jawa Timur	68,95	69,74	70,27	70,77	71,50

Sumber/*Source* : BPS, berbagai sensus, survei dan sumber lain/ *BPS-Statistics Indonesia, various census, survey, and other sources*



Sensus
Penduduk
2020

#MencatatIndonesia

DATA

MENCERDASKAN BANGSA

Enlighten The Nation



**BADAN PUSAT STATISTIK
KABUPATEN JEMBER
BPS-STATISTICS OF JEMBER REGENCY**

Jl. Cendrawasih No.20, Jember
Telp.: (0331) 487642 Fax.: 427533
Homepage: <http://jemberkab.bps.go.id>

ISSN 0215-5524



9 770215 552007