

Kabupaten LUMAJANG DALAM ANGKA **2020** *Lumajang Regency In Figure*



Kabupaten LUMAJANG DALAM ANGKA **2020** *Lumajang Regency In Figure*



KABUPATEN LUMAJANG DALAM ANGKA
Lumajang Regency in Figures
2020

ISBN: 0215 - 5648

No. Publikasi/*Publication Number*: 35086.2002

Katalog /*Catalog*: 1102001.3508

Ukuran Buku/*Book Size*: 14,8 cm x 21 cm

Jumlah Halaman/*Number of Pages* : xxxiv +312 hal/*pages*

Naskah/*Manuscript*:

BPS Kabupaten Lumajang

BPS-Statistics of Lumajang Regency

Penyunting/*Editor*:

BPS Kabupaten Lumajang

BPS-Statistics of Lumajang Regency

Gambar Kover/*Cover Design*:

Seksi Integrasi Pengolahan dan Diseminasi Statistik

Section of Integration Processing and Statistics Dissemination

Ilustrasi Kover/*Cover Illustration*:

Simpang Tiga Wonorejo, Kedungjajang / *Simpang Tiga Wonorejo, Kedungjajang*

Diterbitkan oleh/*Published by*:

©BPS Kabupaten Lumajang/*BPS-Statistics of Lumajang Regency*

Dicetak oleh/*Printed by*:

CV. Rupadhatu Consultans / *Rupadhatu Consultans. CV*

Dilarang mengumumkan, mendistribusikan, mengomunikasikan, dan/atau menggandakan sebagian atau seluruh isi buku ini untuk tujuan komersil tanpa izin tertulis dari Badan Pusat Statistik.

Prohibited to announce, distribute, communicate, and/or copy part or all of this book for commercial purpose without permission from BPS-Statistics Indonesia.

PETA WILAYAH KABUPATEN LUMAJANG

MAP OF LUMAJANG REGENCY



KEPALA BPS KABUPATEN LUMAJANG
CHIEF STATISTICIAN OF LUMAJANG REGENCY



KHAERUL AGUS, S.Si, M.M.



KATA PENGANTAR

Kabupaten Lumajang Dalam Angka 2020 merupakan publikasi tahunan yang diterbitkan oleh BPS Kabupaten Lumajang. Disadari bahwa publikasi ini belum sepenuhnya memenuhi harapan pihak pemakai data khususnya para perencana, namun diharapkan dapat membantu melengkapi penyusunan rencana pembangunan di Kabupaten Lumajang.

Publikasi ini dapat terwujud berkat kerja sama dan bantuan dari berbagai pihak baik instansi pemerintah maupun swasta. Kepada semua pihak yang telah memberikan bantuan disampaikan penghargaan dan terima kasih yang sebesar – besarnya.

Walaupun publikasi ini telah disiapkan sebaik-baiknya, namun disadari masih ada kekurangan dan kesalahan yang terjadi. Untuk perbaikan publikasi ini, tanggapan dan saran yang bersifat konstruktif dari para pemakai sangat diharapkan.

Lumajang , April 2020
Kepala BPS
Kabupaten Lumajang

KHAERUL AGUS, S.Si, M.M.



PREFACE

Lumajang Regency in Figures 2020 is an annual publication written by BPS Regency of Lumajang. Honestly, this publication has not perfect yet and has not filled the user's hope, especially for the planners yet, but hopely it can help to equip compilation of development planning in this regency.

This comprehensive publication has been made possible with the assistance and contribution from several governmental institutions and private organizations. To all parties who have been involved in the preparation of this publication, I would like to express my sincerest appreciation and gratitude.

Comments and constructive suggestions for the improvement of this publication are always welcome.

*Lumajang , April 2020
Chief Statistician of
Lumajang Regency*

KHAERUL AGUS, S.Si, M.M.

DAFTAR ISI / CONTENTS

	Halaman <i>Page</i>
Kata Pengantar/ <i>Preface</i>	vii
Daftar Isi/ <i>Contents</i>	ix
Daftar Tabel/ <i>List of Tables</i>	xi
Daftar Gambar/ <i>List of Figures</i>	xxvii
Daftar Singkatan/ <i>List of Abbreviations</i>	xxxiii
Statistik Kunci/ <i>Key Statistics</i>	xxxv
1. Geografi dan Iklim/ <i>Geography and Climate</i>	1
2. Pemerintahan/ <i>Government</i>	19
3. Penduduk dan Ketenagakerjaan/ <i>Population and Employment</i>	43
4. Sosial dan Kesejahteraan Rakyat/ <i>Social and Welfare</i>	63
5. Pertanian, Kehutanan, Peternakan, dan Perikanan/ <i>Agriculture, Forestry, Livestock, and Fishery</i>	131
6. Industri, Pertambangan, dan Energi/ <i>Industry, Mining, and Energy</i>	205
7. Pariwisata/ <i>Tourism</i>	219
8. Transportasi dan Komunikasi/ <i>Transportation and Communication</i>	231
9. Perbankan, Koperasi, dan Harga-harga/ <i>Banking, Cooperative, dan Prices</i>	243
10. Pengeluaran Penduduk/ <i>Population Expenditure</i>	251
11. Perdagangan/ <i>Trade</i>	261
12. Sistem Neraca Regional/ <i>System of Regional Accounts</i>	275
13. Perbandingan Antar Kabupaten/Kota/ <i>Regency/Municipal Comparison</i>	297

DAFTAR TABEL/LIST OF TABLES

Halaman
Page

1.	GEOGRAFI DAN IKLIM/GEOGRAPHY AND CLIMATE	
1.1	KEADAAN GEOGRAFI	
	GEOGRAPHY CONDITION	
1.1.1	Luas Daerah dan Jumlah Pulau Menurut Kecamatan di Kabupaten Lumajang 2019 <i>Total Area and Number of Islands by Subdistrict in Lumajang Regency, 2019</i>	13
1.1.2	Tinggi Wilayah dan Jarak ke Ibukota Kabupaten Menurut Kecamatan di Kabupaten Lumajang, 2019 <i>Altitude and Distance to the Capital of Regency by Subdistrict in Lumajang Regency, 2019</i>	15
1.2	KEADAAN IKLIM	
	CLIMATE CONDITION	
1.2.1	Pengamatan Unsur Iklim Menurut Bulan di Stasiun Lumajang, 2019 <i>Observation of Climate Elements By Months at Lumajang Station, 2019</i>	16
2.	PEMERINTAHAN/GOVERNMENT	
2.1	WILAYAH ADMINISTRATIF	
	ADMINISTRATIVE AREA	
2.1.1	Jumlah Desa ¹ /Kelurahan Menurut Kecamatan di Kabupaten Lumajang, 2015–2019 <i>Number of Villages¹/Kelurahan by Subdistrict in Lumajang Regency, 2015–2019</i>	31
2.2	DEWAN PERWAKILAN RAKYAT DAERAH	
	REGIONAL HOUSE OF REPRESENTATIVE	
2.2.1	Jumlah Anggota Dewan Perwakilan Rakyat Daerah Menurut Partai Politik dan Jenis Kelamin di Kabupaten Lumajang, 2019 <i>Number of Regional House of Representatives's Members by Political Parties and Sex in Lumajang Regency, 2019</i>	32

2.3 SUMBER DAYA MANUSIA

HUMAN RESOURCES

2.3.1	Jumlah Pegawai Negeri Sipil Menurut Jabatan dan Jenis Kelamin di Kabupaten Lumajang, Desember 2018 dan Desember 2019 <i>Number of Civil Servants by Occupation and Sex in Lumajang Regency, December 2018 and December 2019</i>	33
2.3.2	Jumlah Pegawai Negeri Sipil Menurut Tingkat Pendidikan dan Jenis Kelamin di Kabupaten Lumajang, Desember 2018 dan Desember 2019 <i>Number of Civil Servants by Educational Level and Sex in Lumajang Regency, December 2018 and December 2019</i>	35
2.3.3	Jumlah Pegawai Negeri Sipil Menurut Tingkat Kepangkatan dan Jenis Kelamin di Kabupaten Lumajang, Desember 2018 dan Desember 2019 <i>Number of Civil Servants by Hierarchy and Sex in Lumajang Regency, December 2018 and December 2019</i>	37
2.4 KEUANGAN PEMERINTAH		
GOVERNMENT FINANCE		
2.4.1	Realisasi Pendapatan Pemerintah Kabupaten Lumajang Menurut Jenis Pendapatan (ribu rupiah), 2016–2019 <i>Actual Lumajang Regency Government Revenues by Kind of Revenues (thousand rupiahs), 2016–2019</i>	39
2.4.2	Realisasi Belanja Pemerintah Kabupaten Lumajang Menurut Jenis Belanja (ribu rupiah), 2016–2019 <i>Actual Lumajang Regency Government Expenditures by Kind of Expenditures (thousand rupiahs), 2016–2019</i>	41

3.	PENDUDUK DAN KETENAGAKERJAAN/ POPULATION AND EMPLOYMENT	
3.1	PENDUDUK POPULATION	
3.1.1	Penduduk, Laju Pertumbuhan Penduduk per Tahun, Distribusi Persentase Penduduk, Kepadatan Penduduk, Rasio Jenis Kelamin Penduduk Menurut Kecamatan di Kabupaten Lumajang, 2019 <i>Population, Annual Population Growth Rate, Percentage Distribution of Population, Population Density, and Population Sex Ratio by Subdistrict in Lumajang Regency, 2019.....</i>	55
3.2	KETENAGAKERJAAN EMPLOYMENT	
3.2.1	Jumlah Penduduk Berumur 15 Tahun Keatas Menurut Jenis Kegiatan Selama Seminggu yang Lalu dan Jenis Kelamin di Kabupaten Lumajang, 2019 <i>Population Aged 15 Years and Over by Type of Activity During The Previous Week and Sex in Lumajang Regency, 2019.....</i>	59
3.2.2	Penduduk Berumur 15 Tahun ke Atas Menurut Pendidikan Tertinggi yang Ditamatkan dan Jenis Kegiatan Selama Seminggu yang Lalu di Kabupaten Lumajang, 2019 <i>Population 15 Years of Age and Over by Educational Attainment and Type of Activity During the Previous Week in Lumajang Regency, 2019</i>	60
3.2.3	Penduduk Berumur 15 Tahun Ke Atas yang Bekerja Selama Seminggu yang Lalu Menurut Status Pekerjaan Utama dan Jenis Kelamin di Kabupaten Lumajang, 2019 <i>Population 15 Years of Age and Over who Worked During The Previous Week by Main Employment Status and Sex in Lumajang Regency, 2019.....</i>	62

4. SOSIAL DAN KESEJAHTERAAN RAKYAT/SOCIAL AND WELFARE

4.1 PENDIDIKAN

EDUCATION

4.1.1	Jumlah Sekolah, Guru, dan Murid Taman Kanak-Kanak (TK) di Bawah Kementerian Pendidikan dan Kebudayaan Menurut Kecamatan di Kabupaten Lumajang, 2018/2019 dan 2019/2020 <i>Number of Schools, Teachers, and Pupils in Kindergarten Under The Ministry of Education and Culture by Subdistrict in Lumajang Regency, 2018/2019 dan 2019/2020.....</i>	85
4.1.2	Jumlah Sekolah, Guru, dan Murid Raudatul Athfal (RA) di Bawah Kementerian Agama Menurut Kecamatan di Kabupaten Lumajang, 2018/2019 dan 2019/2020 <i>Number of Schools, Teachers, and Pupils in Raudatul Athfal (RA) Under The Ministry of Religious Affairs by Subdistrict in Lumajang Regency, 2018/2019 dan 2019/2020.....</i>	88
4.1.3	Jumlah Sekolah, Guru, dan Murid Sekolah Dasar (SD) di Bawah Kementerian Pendidikan dan Kebudayaan Menurut Kecamatan di Kabupaten Lumajang, 2018/2019 dan 2019/2020 <i>Number of Schools, Teachers, and Pupils in Primary Schools Under The Ministry of Education and Culture by Subdistrict in Lumajang Regency, 2018/2019 dan 2019/2020.....</i>	89
4.1.4	Jumlah Sekolah, Guru, dan Murid Madrasah Ibtidaiyah (MI) di Bawah Kementerian Agama Menurut Kecamatan Menurut Kecamatan di Kabupaten Lumajang, 2018/2019 dan 2019/2020 <i>Number of Schools, Teachers, and Pupils in Madrasah Ibtidaiyah (MI) Under The Ministry of Religious Affairs by Subdistrict in Lumajang Regency, 2018/2019 dan 2019/2020.....</i>	92
4.1.5	Jumlah Sekolah, Guru, dan Murid Sekolah Menengah Pertama (SMP) di Bawah Kementerian Pendidikan dan Kebudayaan Menurut Kecamatan di Kabupaten Lumajang, 2018/2019 dan 2019/2020 <i>Number of Schools, Teachers, and Pupils in Junior High Schools Under The Ministry of Education and Culture by Subdistrict in Lumajang Regency, 2018/2019 dan 2019/2020.....</i>	93

4.1.6	Jumlah Sekolah, Guru, dan Murid Madrasah Tsanawiyah (MTs) di Bawah Kementerian Agama Menurut Kecamatan di Kabupaten Lumajang, 2018/2019 dan 2019/2020 <i>Number of Schools, Teachers, and Pupils in Madrasah Tsanawiyah (MTs) Under The Ministry of Religious Affairs by Subdistrict in Lumajang Regency, 2018/2019 dan 2019/2020.....</i>	96
4.1.7	Jumlah Sekolah, Guru, dan Murid Sekolah Menengah Atas (SMA) di Bawah Kementerian Pendidikan dan Kebudayaan Menurut Kecamatan di Kabupaten Lumajang, 2018/2019 dan 2019/2020 <i>Number of Schools, Teachers, and Pupils in Senior High Schools Under The Ministry of Education and Culture by Subdistrict in Lumajang Regency, 2018/2019 dan 2019/2020.....</i>	97
4.1.8	Jumlah Sekolah, Guru, dan Murid Sekolah Menengah Kejuruan (SMK) di Bawah Kementerian Pendidikan dan Kebudayaan Menurut Kecamatan di Kabupaten Lumajang, 2018/2019 dan 2019/2020 <i>Number of Schools, Teachers, and Pupils in Vocational High Schools Under The Ministry of Education and Culture by Subdistrict in Lumajang Regency, 2018/2019 dan 2019/2020.....</i>	100
4.1.9	Jumlah Sekolah, Guru, dan Murid Madrasah Aliyah (MA) di Bawah Kementerian Agama Menurut Kecamatan di Kabupaten Lumajang, 2018/2019 dan 2019/2020 <i>Number of Schools, Teachers, and Pupils in Madrasah Aliyah (MA) Under the Ministry of Religious Affairs by Subdistrict in Lumajang Regency, 2018/2019 dan 2019/2020.....</i>	101
4.1.10	Jumlah Desa ¹ /Kelurahan yang Memiliki Fasilitas Sekolah Menurut Kecamatan dan Tingkat Pendidikan di Kabupaten Lumajang, 2014–2019 <i>Number of Villages¹/Kelurahan Having Educational Facilities by Subdistrict and Educational Level in Lumajang Regency, 2014– 2019...</i>	104
4.1.11	Angka Partisipasi Murni (APM) dan Angka Partisipasi Kasar (APK) Menurut Jenjang Pendidikan di Kabupaten Lumajang, 2018 dan 2019 <i>Net Participation Rates and Gross Participation Rates by Educational Level in Lumajang Regency, 2018 and 2019.....</i>	109

4.1.12	Persentase Penduduk Berumur 15 Tahun ke Atas yang Melek Huruf Menurut Kelompok Umur di Kabupaten Lumajang, 2018 dan 2019 <i>Percentage of Literate People Aged 15 Years and Over by Age Group in Lumajang Regency, 2018 and 2019</i>	110
4.2	KESEHATAN HEALTH	
4.2.1	Jumlah Desa ¹ /Kelurahan Yang Memiliki Sarana Kesehatan Menurut Kecamatan di Kabupaten Lumajang, 2014–2019 <i>Number of Villages¹/Kelurahan Having Health Facilities by Subdistrict in Lumajang Regency, 2014–2019</i>	111
4.2.2	Jumlah Tenaga Kesehatan Menurut Kecamatan di Kabupaten Lumaang, 2019 <i>Number of Medical Personnel by Subdistrict in Lumajang Regency, 2019</i>	117
4.2.3	Jumlah Rumah Sakit Umum, Rumah Sakit Khusus, Rumah Sakit/ Rumah Bersalin, Puskesmas, Klinik/Balai Kesehatan, Posyandu, dan Polindes Menurut Kecamatan di Kabupaten Lumajang, 2019 <i>Number of General Hospital, Special Hospital, Maternity Hospital and Public Health Center, Medical Clinic, Integrated Service Post, Village maternity Cottage by Subdistrict in Lumajang Regency, 2019</i>	118
4.3	AGAMA DAN SOSIAL LAINNYA RELIGION AND OTHER SOCIAL AFFAIRS	
4.3.1	Jumlah Penduduk Menurut Kecamatan dan Agama yang Dianut di Kabupaten Lumajang, 2019 <i>Population by Subdistrict and Religion in Lumajang Regency, 2019</i>	120
4.3.2	Jumlah Tempat Peribadatan Menurut Kecamatan di Kabupaten Lumajang, 2019 <i>Number of Places of Worship by Subdistrict in Lumajang Regency, 2019</i>	121
4.3.3	Jumlah Desa ¹ /Kelurahan yang Mengalami Bencana Alam ² Menurut Kecamatan di Kabupaten Lumajang, 2011–2018 <i>Number of Villages¹/Kelurahan that Had Natural Disaster² by Subdistrict in Lumajang Regency, 2011–2018</i>	122

4.4 KEMISKINAN

POVERTY

- 4.4.1 Garis Kemiskinan, Jumlah, dan Persentase Penduduk Miskin di Kabupaten Lumajang, 2012–2019
Poverty Line, Number, and Percentage of Poor People in Lumajang Regency, 2012–2019.....
- 4.4.2 Indeks Kedalaman Kemiskinan dan Indeks Keparahan Kemiskinan di Kabupaten Lumajang, 2012–2019
Poverty Gap Index and Poverty Severity Index in Lumajang Regency, 2012–2019.....

4.5 KRIMINAL

CRIME

- 4.5.1 Banyaknya Narapidana Berdasarkan Putusan Pengadilan Menurut Jenis Hukuman dan Jenis Kelamin di Kabupaten Lumajang, 2019
Number of Prisones Based on Court Decision According to Type of Punishment and Gender in Lumajang Regency, 2019..... 127
- 4.5.2 Banyaknya Narapidana Berdasarkan Putusan Pengadilan Menurut Kelompok Usia dan Jenis Kelamin di Kabupaten Lumajang, 2019
Number of Prisones Based on Court Decision According to Age Group and Gender in Lumajang Regency, 2019..... 128
- 4.5.3 Banyaknya Narapidana dan Pidana Rumah Menurut Jenis Tindak Pidana di Kabupaten Lumajang, 2019
Number of Prisones and Home Criminals According to Type of Criminal Offense in Lumajang Regency, 2019..... 129

**5. PERTANIAN, KEHUTANAN, PETERNAKAN, DAN PERIKANAN/
AGRICULTURE, FORESTRY, LIVESTOCK, AND FISHERY**

5.1 HORTIKULTURA

HORTICULTURE

- 5.1.1 Luas Panen Tanaman Sayuran Menurut Kecamatan dan Jenis Tanaman di Kabupaten Lumajang (ha), 2018 dan 2019
Harvested Area of Vegetables by Subdistrict and Kind of Plant in Lumajang Regency (ha), 2018 and 2019.....

5.1.2	Produksi Tanaman Sayuran Menurut Kecamatan dan Jenis Tanaman di Kabupaten Lumajang (ton), 2018 dan 2019 <i>Production of Vegetables by Subdistrict and Kind of Plant in Lumajang Regency (ton), 2018 dan 2019</i>	146
5.1.3	Luas Panen Tanaman Sayuran dan Buah-buahan Semusim Menurut Jenis Tanaman di Kabupaten Lumajang (ha), 2016–2019 <i>Harvested Area of Seasonal Vegetables and Fruits by Kind of Plant in Lumajang Regency (ha), 2016–2019</i>	149
5.1.4	Produksi Tanaman Sayuran dan Buah-buahan Semusim Menurut Jenis Tanaman di Kabupaten Lumajang (ton), 2016–2019 <i>Production of Seasonal Vegetables and Fruits by Kind of Plant in Lumajang Regency (ha), 2016–2019</i>	151
5.1.5	Luas Panen Tanaman Biofarmaka Menurut Kecamatan dan Jenis Tanaman di Kabupaten Lumajang (m ²), 2018 dan 2019 <i>Harvested Area of Medicinal Plants by Subdistrict and Kind of Plant in Lumajang Regency (m²), 2018 and 2019</i>	153
5.1.6	Produksi Tanaman Biofarmaka Menurut Kecamatan dan Jenis Tanaman di Kabupaten Lumajang (kg), 2018 and 2019 <i>Production of Medicinal Plants by Subdistrict and Kind of Plant in Lumajang Regency (kg), 2018 and 2019</i>	51
5.1.7	Luas Panen Tanaman Biofarmaka Menurut Jenis Tanaman di Kabupaten Lumajang (m ²), 2016–2019 <i>Harvested Area of Medicinal Plants by Kind of Plant in Lumajang Regency (m²), 2016–2019</i>	157
5.1.8	Produksi Tanaman Biofarmaka Menurut Jenis Tanaman di Kabupaten Lumajang (kg), 2016–2019 <i>Production of Medicinal Plants by Kind of Plant in Lumajang Regency (kg), 2016–2019</i>	158
5.1.9	Luas Panen Tanaman Hias Menurut Kecamatan dan Jenis Tanaman di Kabupaten Lumajang (m ²), 2018 and 2019 <i>Harvested Area of Ornamental Plants by Subdistrict and Kind of Plant in Lumajang Regency (m²), 2018 and 2019</i>	159

5.1.10	Produksi Tanaman Hias Menurut Kecamatan dan Jenis Tanaman di Kabupaten Lumajang (tangkai), 2018 and 2019 <i>Production of Ornamental Plants by Subdistrict and Kind of Plant in Lumajang Regency (stalks), 2018 and 2019</i>	161
5.1.11	Luas Panen Tanaman Hias Menurut Jenis Tanaman di Kabupaten Lumajang (m ²), 2016–2019 <i>Harvested Area of Ornamental Plants by Kind of Plant in Lumajang Regency (m²), 2016–2019</i>	163
5.1.12	Produksi Tanaman Hias Menurut Jenis Tanaman di Kabupaten Lumajang (tangkai), 2016–2019 <i>Production of Ornamental Plants by Kind of Plant in Lumajang Regency (stalks), 2016–2019</i>	165
5.1.13	Produksi Buah-buahan Menurut Kecamatan dan Jenis Tanaman di Kabupaten Lumajang (ton), 2018 and 2019 <i>Production of Fruits by Subdistrict and Kind of Plant in Lumajang Regency (ton), 2018 and 2019</i>	167
5.1.14	Produksi Buah–Buahan dan Sayuran Tahunan Menurut Jenis Tanaman (ton) di Kabupaten Lumajang, 2016–2019 <i>Production of Annual Fruits and Vegetables by Kind of Plant in Lumajang Regency (ton), 2016–2019</i>	170
5.2	PERKEBUNAN	
	ESTATE CROPS	
5.2.1	Luas Areal Tanaman Perkebunan Menurut Kecamatan dan Jenis Tanaman di Kabupaten Lumajang (ha), 2018 dan 2019 <i>Planted Area of Estate Crops by Subdistrict and Type of Crops in Lumajang Regency (ha), 2018 dan 2019</i>	172
5.2.2	Produksi Perkebunan Menurut Kecamatan dan Jenis Tanaman di Kabupaten Lumajang (ton), 2018 dan 2019 <i>Production of Estate by Subdistrict and Type of Crops in Lumajang Regency (ton), 2018 and 2019</i>	178

5.3 PETERNAKAN

LIVESTOCKS

5.3.1	Populasi Ternak Menurut Jenis Kelamin dan Kecamatan, Jenis Ternak dan Jenis Kelamin di Kabupaten Lumajang, 2019 <i>Livestock Population By the District and Sex in Lumajang Regency, 2019</i>	184
5.3.2	Populasi Unggas Menurut Kecamatan dan Jenis Unggas di Kabupaten Lumajang (ekor), 2019 <i>Poultry Population by Subdistrict and Kind of Poultry in Lumajang Regency (tail), 2019</i>	187
5.3.3	Populasi Aneka Ternak Menurut Kecamatan di Kabupaten Lumajang, 2019 <i>Population of Various Livestocks by District in Lumajang Regency, 2019</i>	188
5.3.4	Jumlah Ternak yang Dipotong Menurut Jenis Ternak di Kabupaten Lumajang (ekor), 2019 <i>Livestock Slaughtered by Kind of Livestock in Lumajang Regency, 2019</i>	189

5.4 PERIKANAN

FISHERY

5.4.1	Produksi Pengolahan Hasil Perikanan Menurut Kecamatan di Kabupaten Lumajang, 2019 <i>Fishery Product Processing Production According to the Subdistricts in Lumajang Regency, 2019</i>	192
5.4.2	Produksi Perikanan Tangkap Laut Menurut Jenis Ikan di Kabupaten Lumajang, 2019 <i>Sea Cats Fisheries Production According to Fish Species in Lumajang Regency, 2019</i>	194
5.4.3	Produksi Perairan Umum Menurut Jenis Ikan di Kabupaten Lumajang, 2019 <i>Public Water Production According to Fish Species in Lumajang Regency, 2019</i>	196

5.4.4	Produksi Udang Vanamae dengan Budidaya Tambak Menurut Bulan di Kabupaten Lumajang, 2019 <i>Vanamae Shrimp Production by Pond Cultivation According to Month in Lumajang Regency, 2019.....</i>	197
5.4.5	Produksi Jenis Ikan dengan Budidaya Karamba (KJA dan Karamba) Menurut Bulan di Kabupaten Lumajang, 2019 <i>Production of Fish Spesies by Karamba Cultivation According to Month in Lumajang Regency, 2019.....</i>	198
5.4.6	Produksi Jenis Ikan dengan Budidaya Kolam Menurut Bulan di Kabupaten Lumajang, 2019 <i>Production of Fish Spesies by Fish Pond Cultivation According to Month in Lumajang Regency, 2019.....</i>	200
6.	INDUSTRI, PERTAMBANGAN, DAN ENERGI/INDUSTRY, MINING, AND ENERGY	
6.1	Daya Terpasang, Produksi, dan Distribusi Listrik PT. PLN (Persero) pada Cabang/Ranting PLN Menurut Kecamatan di Kabupaten Lumajang, 2019 <i>Installed Electricity Power, Production, and Distribution of PT. PLN (Persero) at PLN Branch by Subdistrict in Lumajang Regency, 2019</i>	215
6.2	Jumlah Pelanggan Listrik Menurut Kecamatan di Kabupaten Lumajang, 2015–2019 <i>Number of Electricity Customers by Subdistrict in Lumajang Regency, 2015–2019.....</i>	216
6.3	Jumlah Pelanggan dan Air yang Disalurkan Menurut Pelanggan di Kabupaten Lumajang, 2019 <i>Number of Customers and Distributed Water by Subdistrict in Lumajang Regency, 2019.....</i>	217
7.	PARIWISATA/TOURISM	
7.1	Jumlah Rumah Makan/Restoran Menurut Kecamatan di Kabupaten Lumajang, 2018–2019 <i>Number of Restaurants by Subdistrict in Lumajang Regency, 2018–2019.....</i>	227
7.2	Jumlah Hotel Menurut Kecamatan di Kabupaten Lumajang, 2018–2019 <i>Number of Restaurants by Subdistrict in Lumajang Regency, 2018–2019.....</i>	228

7.3	Jumlah Kunjungan Wisatawan Nusantara dan Mancanegara di Kabupaten Lumajang,2019 <i>Number of Visitors Domestic and International Lumajang Regency, 2019</i>	229
8.	TRANSPORTASI DAN KOMUNIKASI/TRANSPORTATION AND COMMUNICATION	
8.1	TRANSPORTASI TRANSPORTATION	
8.1.1	Panjang Jalan Menurut Tingkat Kewenangan Pemerintahan di Kabupaten Lumajang (km), 2017–2019 <i>Length of Roads by Level of Government Authority in Lumajang Regency (km), 2017–2019</i>	237
8.1.2	Panjang Jalan Menurut Jenis Permukaan Jalan di Kabupaten Lumajang (km), 2017–2019 <i>Length of Roads by Type of Road Surface in Lumajang Regency (km), 2017–2019</i>	238
8.1.3	Panjang Jalan Menurut Kondisi Jalan di Kabupaten Lumajang (km), 2017–2019 <i>Length of Roads by Condition of Roads in Lumajang Regency (km), 2017–2019</i>	239
8.2	KOMUNIKASI COMMUNICATION	
8.2.1	Jumlah Kantor Pos Pembantu Menurut Kecamatan di Kabupaten Lumajang, 2017-2019 <i>Number of Post Offices Subsidiaries by Subdistrict in Lumajang Regency, 2017-2019</i>	240
8.2.2	Surat Pos Dalam dan Luar Negeri yang Dikirm dan Diterima di Kabupaten Lumajang, 2018-2019 <i>Domestic and International Mail Sent and Received in Lumajang Regency, 2018–2019</i>	241

9.	PERBANKAN, KOPERASI, DAN HARGA-HARGA/BANKING, COOPERATIVE, AND PRICES	
9.1	Jumlah Koperasi Aktif Menurut Kecamatan di Kabupaten Lumajang, 2018–2019 <i>Number of Active Cooperative by Subdistrict in Lumajang Regency, 2018–2019</i>	249
9.2	Jumlah Kantor Bank di Kabupaten Lumajang, 2019 <i>Number of Bank Office in Lumajang Regency, 2019</i>	250
10.	PENGELUARAN PENDUDUK/POPULATION EXPENDITURE	
10.1	Rata-rata Pengeluaran per Kapita Sebulan Menurut Kelompok Komoditas (rupiah) di Kabupaten Lumajang, 2018 dan 2019 <i>Monthly Average Expenditure per Capita by Commodity Group (rupiahs) in Lumajang Regency, 2018 and 2019</i>	257
10.2	Persentase Pengeluaran per Kapita Sebulan Menurut Kelompok Komoditas di Kabupaten Lumajang, 2018 dan 2019 <i>Percentage of Monthly Expenditure per Capita by Commodity Group in Lumajang Regency, 2018 and 2019</i>	258
10.3	Persentase Penduduk Menurut Golongan Pengeluaran Per Kapita Sebulan di Kabupaten Lumajang, 2018 dan 2019 <i>Percentage of Population by Per Capita Spending Group a Month in Lumajang Regency, 2018 and 2019</i>	259
11.	PERDAGANGAN/TRADE	
11.1	Jenis Pasar Daerah di Kabupaten Lumajang, 2019 <i>Domestic Markets in Lumajang Regency, 2019</i>	269
11.2	Perizinan OSS DPMPTSP di Kabupaten Lumajang, 2019 <i>Licence of OSS DPMPTSP in Lumajang Regency, 2019</i>	271
12.	SISTEM NERACA REGIONAL/SYSTEM OF REGIONAL ACCOUNTS	
12.1.	Produk Domestik Regional Bruto Atas Dasar Harga Berlaku Menurut Lapangan Usaha di Kabupaten Lumajang (juta rupiah), 2015–2019 <i>Gross Regional Domestic Product at Current Market Prices by Industry in Lumajang Regency (million rupiahs), 2015–2019</i>	287

12.2	Produk Domestik Regional Bruto Atas Dasar Harga Konstan 2010 Menurut Lapangan Usaha di Kabupaten Lumajang (juta rupiah), 2015–2019 <i>Gross Regional Domestic Product at 2010 Constant Market Prices by Industry in Lumajang Regency (million rupiahs), 2015–2019</i>	289
12.3	Distribusi Persentase Produk Domestik Regional Bruto Atas Dasar Harga Berlaku Menurut Lapangan Usaha di Kabupaten Lumajang, 2015–2019 <i>Percentage Distribution of Gross Regional Domestic Product at Current Market Prices by Industry in Lumajang Regency, 2015–2019....</i>	291
12.4	Laju Pertumbuhan Produk Domestik Regional Bruto Atas Dasar Harga Konstan 2010 Menurut Lapangan Usaha di Kabupaten Lumajang (persen), 2016–2019 <i>Growth Rate of Gross Regional Domestic Product at 2010 Constant Market Prices by Industry in Lumajang Regency (percent), 2016–2019</i>	293
12.5	Produk Domestik Regional Bruto Atas Dasar Harga Berlaku Menurut Jenis Pengeluaran di Kabupaten Lumajang (miliar rupiah), 2015–2019 <i>Gross Regional Domestic Product at Current Market Prices by Type of Expenditure in Lumajang Regency (billion rupiahs), 2015–2019.....</i>	295
12.6	Produk Domestik Regional Bruto Atas Dasar Harga Konstan 2010 Menurut Jenis Pengeluaran di Kabupaten Lumajang (miliar rupiah), 2015–2019 <i>Gross Regional Domestic Product at 2010 Constant Market Prices by Type of Expenditure in Lumajang Regency (billion rupiahs), 2015–2019.....</i>	296
13.	PERBANDINGAN ANTAR KABUPATEN/KOTA/ REGENCY/ MUNICIPAL COMPARISON	
13.1	Jumlah Penduduk Menurut Kabupaten/Kota di Provinsi Jawa Timur, 2015–2019 <i>Population by Regency/Municipality in East Java Province, 2015–2019.....</i>	301

13.2	Laju Pertumbuhan Produk Domestik Regional Bruto Atas Dasar Harga Konstan 2010 Menurut Kabupaten/Kota di Provinsi Jawa Timur (persen), 2015–2019 <i>Rate of Growth of Gross Regional Domestic Products at Constant 2010 Prices by Regency/Municipality in East Java Province (percent), 2015–2019</i>	303
13.3	Jumlah Penduduk Miskin Menurut Kabupaten/Kota di Provinsi Jawa Timur (ribu), 2015–2019 <i>Number of Poor Population by Regency/Municipality in East Java Province (thousand), 2015–2019</i>	305
13.4	Indeks Pembangunan Manusia Menurut Kabupaten/Kota di Provinsi Jawa Timur, 2015–2019 <i>Human Development Index by Regency/Municipality in East Java Province, 2015–2019</i>	307

DAFTAR GAMBAR/LIST OF FIGURES

		Halaman <i>Page</i>
1.1	Luas Daerah menurut Kecamatan di Kabupaten Lumajang (Ha), 2019 <i>Area of Subdistrict in Lumajang Regency (Ha) 2019</i>	9
1.2	Tinggi Wilayah Menurut Kecamatan di Kabupaten Lumajang (meter) 2019 <i>Height of Subdistrict in Lumajang Regency (meter), 2019</i>	11
2.1	Jumlah Desa/Kelurahan menurut Kecamatan di Kabupaten Lumajang, 2019 <i>Number of Villages by Districs in Lumajang Regency, 2019</i>	27
2.2	Jumlah Pegawai Negeri Sipil Menurut Tingkat Kepangkatan dan Jenis Kelamin, 2019..... <i>Number of Civil Servants by Hierarchy and Sex, 2019</i>	29
3.1	Jumlah Penduduk Menurut Kecamatan dan Jenis Kelamin di Kabupaten Lumajang, 2019 <i>Number of People by Subdistric and Sex in Lumajang Regency, 2019</i>	53
4.1	Jumlah Sekolah Dasar, Sekolah Menengah Pertama, Sekolah Menengah Atas, dan Sekolah Menengah Kejuruan di Kabupaten Lumajang, 2019 <i>Number of Elementary School, Junior High School, Senior High School, Vocational High School in Lumajang Regency, 2019</i>	81
4.2	Jumlah Desa/Kelurahan yang Memiliki Sarana Kesehatan di Kabupaten Lumajang, 2019 <i>Number of Villages Having Health Facilities in Lumajang Regency, 2019</i>	83
5.1	Luas Panen Tanaman Sayuran Menurut Jenis Tanaman di Kabupaten Lumajang, 2019 <i>Harvested Area of Vegetables Plat by Type of Vegetables, 2019</i>	139

5.2	Produksi Perkebunan Menurut Jenis Tanaman (Ton) di Kabupaten Lumajang, 2019 <i>Production of Estate Crop Plants Base on Type of Plant (Ton) in Lumajang Regency, 2019</i>	141
6.1	Jumlah Pelanggan PDAM Kabupaten Lumajang, 2015-2019 <i>Number of Customer PDAM in Lumajang Regency, 2015-2019</i>	211
6.2	Jumlah Air Bersih yang Disalurkan Menurut Pelanggan di Kabupaten Lumajang 2019 <i>Number of Distributed Water by Type of Customers Lumajang Regency 2019</i>	213
7.1	Jumlah Rumah Makan dan Hotel di Kabupaten Lumajang, 2018 - 2019 <i>Number of Restaurants and Hotels in Lumajang Regency, 2018 - 2019.</i>	225
8.1	Panjang Jalan Menurut Jenis Permukaan Jalan di Kabupaten Lumajang (km), 2019 <i>Length of Roads by Type of Road Surface in Lumajang Regency (km), 2019</i>	235
9.1	Jumlah Koperasi Aktif di Kabupaten Lumajang ,2018-2019 <i>Number of Active Cooperative in Lumajang Regency, 2018- 2019</i>	247
10.1	Rata-rata Pengeluaran per Kapita Sebulan Menurut Kelompok Komoditas (rupiah) di Kabupaten Lumajang 2018 dan 2019 <i>Monthly Average Expenditure per Capita by Commodity Group (rupiahs) in Lumajang Regency, 2018 and 2019</i>	255
11.1	Jumlah Pasar Darah Menurut Jenis Pasar di Kabupaten Lumajang, 2019 <i>Number of Domestic Market by Type of Market in Lumajang Regency, 2019</i>	267

12.1	Perkembangan Produk Domestik Bruto Atas Dasar Harga Berlaku dan Atas Dasar Harga Konstan di Kabupaten Lumajang (juta rupiah), 2015-2019 <i>Gross Regional Domestic Product at Current Market Prices and Constant Market Prices in Lumajang Regency, 2014-2019</i>	285
------	--------------------------------------------------------------------------------------------------------------------------------------------------------------------------------------------------------------------------------------------------------------------------------------	-----

<https://lumajangkab.bps.go.id>

PENJELASAN UMUM/EXPLANATORY NOTES

Tanda-tanda, satuan-satuan, dan lain-lainnya yang digunakan dalam publikasi ini adalah sebagai berikut:

Symbols, measurement units, and acronyms which are used in this publication, are as follows:

1. TANDA-TANDA/SYMBOLS

Data tidak tersedia/Data not available	: ...
Tidak ada atau nol /Null or zero	: -
Data dapat diabaikan/Data negligible	: 0
Tanda decimal/Decimal point	: ,
Data tidak dapat ditampilkan/Not applicable	: NA
Angka estimasi/Estimated figures	: e
Angka diperbaiki/Revised figures	: r
Angka sementara/Preliminary figures	: x
Angka sangat sementara/Very preliminary figures	: xx
Angka sangat sangat sementara/Very very preliminary figures	: xxx

2. SATUAN/UNITS

barel/barrel	: 158,99 liter/litres = 1/6,2898 m ³
hektar (ha)/hectare (ha)	: 10 000 m ²
kilometer (km)/kilometres (km)	: 1 000 meter/meters (m)
knot/knot	: 1,8523 km/jam (km/hour)
kuintal/quintal	: 100 kg
KWh	: 1 000 Watt hour
MWh	: 1 000 KWh
liter (untuk beras)/litre (for rice)	: 0,80 kg
MMSCF	: 1/35,3 m ³
metrik ton (m.ton)/metric ton (m. ton)	: 0,98421 long ton = 1 000 kg
ons/ounce	: 28,31 gram/grams
ton	: 1 000 kg

Satuan lain: buah, dus, butir, helai/lembar, kaleng, batang, pulsa, ton kilometer (ton-km), jam, menit, persen (%).

Other units: unit, pack, pieces, sheet, tin, pulse, ton-kilometres(ton-km), hour, minute, percent (%).

Perbedaan angka di belakang koma disebabkan oleh pembulatan angka.
The difference in decimal numbers is caused by rounding.

DAFTAR SINGKATAN/ LIST OF ABBREVIATIONS

SI	: Stasiun Iklim
SIMPK	: Stasiun Meteorologi Pertanian Khusus
t.t	: Tempat tidur
BCG	: Bacillus Calmette Guerin
DPT	: Difteri, Pertusis, Tetanus
TT	: Tetanus Toxoid
IOT	: Industri Obat Tradisional/ <i>Traditional Medicine Industry</i>
IKOT	: Industri Kecil Obat Tradisional/ <i>Traditional Medicine Small</i>
Alkes	: Alat kesehatan/ <i>Health Kits</i>
PKRT	: Perbekalan Kesehatan Rumah tangga/ <i>Household Health Logistics</i>
Kompl	: Komplemen/ <i>Complement</i>
IRTP	: Industri Pangan Produksi Rumah Tangga/ <i>Foods Home Industry</i>
PBF	: Pedagang Besar Farmasi/ <i>Pharmacy Whole-seller</i>
GFK	: Gudang Farmasi Kab/Kota/Regency/ <i>Municipality Pharmacy Warehouse</i>
RB	: Rumah Bersalin/ <i>Delivery House</i>
Pustu	: Puskesmas pembantu/ <i>Auxiliary Public Health Center</i>
BP	: Balai Pengobatan/ <i>Polyclinic</i>
TPS	: Tempat Pembuangan Sementara / <i>landfill</i>
Jamkesmas	: Jaminan kesehatan masyarakat miskin/ <i>Poor public health insurance</i>
PJKMU	: Program Jaminan Kesehatan Masyarakat Umum
SIUP	: Surat Ijin Usaha Perdagangan/ <i>Trading Permission Letter</i>
TDP	: Tanda Daftar Perusahaan/ <i>Company Registration Identity</i>
API	: Angka Pengenal Importir/ <i>Importer's Identity Number</i>

Statistik Kunci, 2017–2019 Key Statistics, 2017–2019

Rincian/Description	Satuan/Unit	2017	2018	2019
(1)	(2)	(3)	(4)	(5)
SOSIAL/SOCIAL				
Penduduk ¹ /Population ¹	juta/million	1,036	1,039	1,042
Laju Pertumbuhan Penduduk ¹ /Population Growth ¹	%	0,43	0,29	0,25
Angka Harapan Hidup ^{1-e} /Life Expectancy Rate ¹	tahun/years	69,5	69,7	69,9
Angka Melek Huruf Usia 15+/Literacy Rate Aged 15+	%	99,5	99,7	99,6
Tingkat Partisipasi Angkatan Kerja -TPAK ^{2,3} Labour Force Participation Rate-LFPR ^{2,3}	%	63,7	68,1	65,9
Tingkat Pengangguran Terbuka-TPT ² Unemployment Rate-UR ²	%	2,91	2,55	2,84
Penduduk Miskin ⁴ /Poor People ⁴	juta/million	0,112	0,103	0,98
Persentase Penduduk Miskin ⁴ Percentage of Poor People ⁴	%	10,8	9,9	9,4
Indeks Pembangunan Manusia-IPM ⁵ Human Development Index ⁵	—	64,2	64,8	65,3
EKONOMI/ECONOMIC				
Produk Domestik Regional Bruto (PDRB) Harga Berlaku ⁶ Gross Regional Domestic Bruto (GRDP) at Current Price ⁶	triliun rupiah trillion rupiahs	28,632 ^x	30,695 ^{xx}	32,691 ^{xx}
Laju Pertumbuhan Ekonomi ⁸ /Economic Growth ⁷	%	5,05 ^x	5,02 ^{xx}	4,77 ^{xx}
PDRB Per Kapita Harga Berlaku ^{6,8} Per Capita of GRDP at Current Price ^{6,8}	juta rupiah million rupiahs	27,62	29,52	31,38

- Catatan/Notes: ¹ Hasil proyeksi penduduk Indonesia 2010–2035 (pertengahan tahun/Juni)/The result of Indonesia population prjection 2010–2035 (mid year/June)
- ² Kondisi Agustus/Condition at August
- ³ Menggunakan penimbang hasil proyeksi penduduk tahun 2010–2035/Weighted by the 2010–2035 population projection
- ⁴ Kondisi Maret/Condition at March
- ⁵ Sejak tahun 2010, IPM dihitung dengan metode baru. Komponen IPM metode baru adalah angka harapan hidup saat lahir, harapan lama sekolah, rata-rata lama sekolah, dan pengeluaran per kapita/Since 2010, HDI was calculated using new method. New HDI component are life expectancy at birth, expected years of schooling, means years of schooling, and expenditure per capita
- ⁶ Mulai tahun 2010 mengadopsi System of National Account 2008 (SNA 2008)/Since 2010 is in line with System of National Account 2008 (SNA 2008)
- ⁷ Menggunakan tahun dasar 2010 (2010=100)/Using 2010 base year (2010=100)
- ⁸ Menggunakan proyeksi penduduk berdasarkan hasil SP2010/Using population projection based on SP2010

1. Geografi & Iklim

Geography and Climate



Luas Wilayah Tertinggi
di Atas Permukaan Laut
17 089,65 m

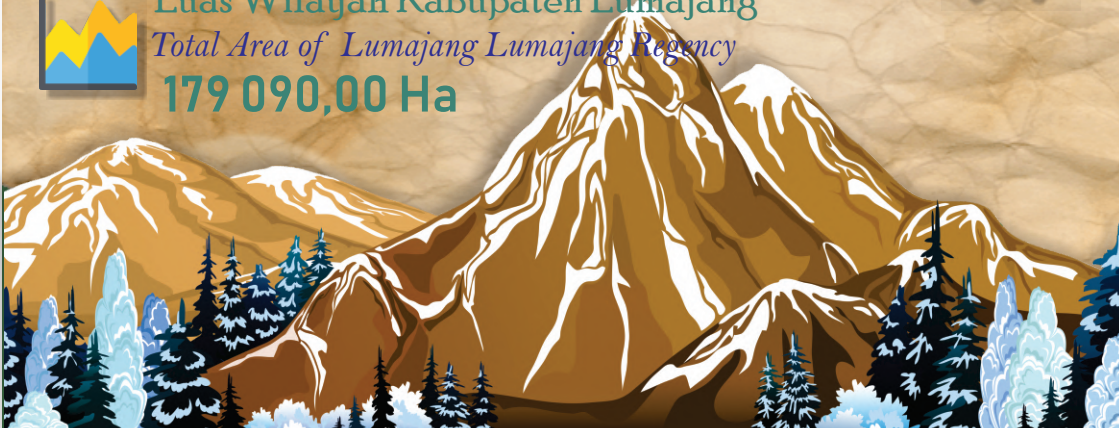
Jarak Terjauh ke Ibu Kota
76 Km



Luas Wilayah Kabupaten Lumajang

Total Area of Lumajang Lumajang Regency

179 090,00 Ha



PENJELASAN TEKNIS**TECHNICAL NOTES**

- | | |
|----------------------------------------------------------------------------------------------------------------------------------------------------------------------------------------------------------------------------------------------|----------------------------------------------------------------------------------------------------------------------------------------------------------------------------------------------------------------------------------|
| <p>1. Desa/Kelurahan Tepi Laut adalah desa/kelurahan yang sebagian atau seluruh wilayahnya bersinggungan langsung dengan laut, baik berupa pantai maupun tebing karang.</p> | <p>1. <i>Coastal Village/Coastal Sub-District is a village/sub-district which some areas are intersect/directly adjacent to the sea, either gently sloping/flat beach or cliffs/reef.</i></p> |
| <p>2. Desa/Kelurahan bukan tepi laut adalah desa/kelurahan yang wilayahnya tidak bersinggungan langsung dengan laut.</p> | <p>2. <i>Non Coastal Village/Non Coastal Sub-District is a village which has no area that intersect/directly adjacent to the sea.</i></p> |
| <p>3. Desa/Kelurahan Lereng/Puncak adalah desa/kelurahan yang sebagian besar wilayahnya berada di puncak gunung/pegunungan atau terletak di antara puncak sampai lembah.</p> | <p>3. <i>Slope/Peak Village/Sub-District is a village/sub-district which the largest part of village/sub-district lies on the highest part of mount/mountain or lies between the peak to the valley.</i></p> |
| <p>4. Desa/Kelurahan lembah adalah desa/kelurahan yang wilayahnya sebagian besar merupakan daerah rendah yang terletak di antara dua gunung/pegunungan atau daerah yang mempunyai kedudukan lebih rendah dibandingkan daerah sekitarnya.</p> | <p>4. <i>Valley Village/Sub-District area is a village/sub-district with the largest part of the village/sub-district is a low area between two mountains or area that have a position lower than the surrounding areas.</i></p> |
| <p>5. Desa/Kelurahan Dataran adalah desa/kelurahan yang sebagian besar wilayahnya tampak datar, rata, dan membentang</p> | <p>5. <i>Flat Village/Sub-District is a village/sub-district which the largest part of village1/sub-district looked plane, flat, and stretches.</i></p> |
| <p>6. Berdasarkan Peraturan Pemerintah Nomor 82 Tahun 2001 tentang Pengolahan Kualitas Air dan Pengendalian Pencemaran Air, klasifikasi mutu air ditetapkan</p> | <p>6. <i>Government Regulation Number 82 year 2001 on Water Quality Management and Water Pollution Control states that water quality is classified into four categories:</i></p> |

menjadi empat kelas, yaitu: Kelas I, Kelas II, Kelas III, dan Kelas IV.

Class I, Class II, Class III, and Class IV.

7. Kelas I, air yang dapat digunakan untuk air bahan baku air minum dan atau peruntukan lain yang mensyaratkan mutu air yang sama dengan kegunaan tersebut.
 8. Kelas II, air yang dapat digunakan untuk prasarana atau sarana rekreasi air, pembudidayaan ikan air tawar, peternakan, air untuk mengairi pertanian, dan atau peruntukan lain yang mensyaratkan mutu air yang sama dengan kegunaan tersebut.
 9. Kelas III, air yang dapat digunakan untuk pembudidayaan ikan air tawar, peternakan, air untuk mengairi pertanian, dan atau peruntukan lain yang mensyaratkan mutu air yang sama dengan kegunaan tersebut.
 10. Kelas IV, air yang dapat digunakan untuk pertanian dan atau peruntukan lain yang mensyaratkan mutu air yang sama dengan kegunaan tersebut.
 11. Penentuan status mutu air sungai dilakukan dengan Metode Indeks Pencemaran (IP).
 12. Metode IP: Status mutu air dihitung berdasarkan data sesaat dengan Metode Indeks Pencemaran Keputusan Menteri
7. *Class I, water that can be used for drinking and other uses requiring the same water quality category.*
 8. *Class II, water that can be used for water recreation infrastructure, fresh water fish culture, animal husbandry, watering cropping, and other uses requiring the same water quality category.*
 9. *Class III, water that can be used for fresh water fish culture, animal husbandry, watering cropping, and other uses requiring the same water quality category.*
 10. *Class IV, water that can be used for watering cropping and other uses requiring the same water quality category.*
 11. *Determination of river water quality status with Pollutant Index Method.*
 12. *Pollutant Index Method: Status of water quality is assessed based on the transient data by Pollutant Index Method pursuant to Decree*

Lingkungan Hidup Nomor 115 tahun 2003 dibandingkan dengan kriteria mutu air kelas I dan kriteria mutu air kelas II Peraturan Pemerintah Nomor 82 tahun 2001. Status mutu yang diperoleh merupakan status mutu sesaat dan hanya berdasarkan parameter tertentu yang dipantau di tiap sungai dengan jumlah dan jenis yang berbeda.

of Minister of Environment Number 115 Year 2003 compared to the water quality criteria Class I and the water quality criteria Class II of Government Regulation Number 82 Year 2001. The quality status obtained is transient quality status and only based on certain parameters monitored at every river at different amount and with different types of parameters.

<https://lumajangkab.bps.go.id>

ULASAN

Sumber data dan informasi keadaan geografi dan iklim Kabupaten Lumajang didapatkan dari Badan Pertanahan Nasional Kabupaten Lumajang, Dinas Pekerjaan Umum Kabupaten Lumajang, dan Balai Pengelolaan Sumber Daya Air Wilayah Sungai Bondoyudo-Mayang. Data tersaji dalam luas wilayah dan jumlah pulau yang dirinci menurut klasifikasi kecamatan (Tabel 1.1.1), tinggi wilayah dan jarak ke ibukota kabupaten menurut kecamatan (Tabel 1.1.2). Serta data pengamatan unsur iklim menurut bulan disajikan dalam Tabel 1.2.1.

Kabupaten Lumajang merupakan salah satu daerah yang berada di wilayah bagian selatan Provinsi Jawa Timur. Secara astronomis, Kabupaten Lumajang terletak antara 7° 52' sampai dengan 8° 23' Lintang Selatan dan antara 112° 50' sampai dengan 113° 22' Bujur Timur dengan luas wilayah mencapai 179.090,00 km². Wilayah ini terdiri atas 21 kecamatan, 195 desa dan 7 kelurahan. Berdasarkan batas administratif dan posisi geografisnya, Kabupaten Lumajang memiliki batas-batas: Utara - Kabupaten Probolinggo; Timur - Kabupaten Jember; Selatan - Samudra Indonesia; Barat - Kabupaten Malang.

Secara topografi kabupaten Lumajang terbagi ke dalam 4 daerah, yaitu : daerah gunung, pegunungan, dataran fluvial dan dataran alluvial.

DESCRIPTION

Data sources and information on the geography and climate conditions of Lumajang Regency were obtained from the National Land Agency of Lumajang Regency, Lumajang District Public Works Agency, and the Office of Management of Water Resources in the Bondoyudo-Mayang River Region. The data are presented in the total area and number of island specified according to the sub-district classification (Table 1.1.1), altitude and distance to the capital regency (Table 1.1.2), and observation of climate element by months Table 1.2.1.

Lumajang Regency is one of the areas in the southern region of East Java Province. Astronomically, Lumajang Regency is located between 7 ° 52 'to 8 ° 23' South Latitude and between 112 ° 50 'to 113 ° 22' East Longitude with an area of 179,090.00 km². This area consists of 21 districts, 195 villages and 7 sub-districts. Based on administrative boundaries and geographical position, Lumajang Regency has boundaries: North - Probolinggo Regency; East - Jember Regency; South - Indonesian Ocean; West - Malang Regency.

Topographically Lumajang district is divided into 4 regions, namely: mountain, mountainous, fluvial plain and alluvial terrain. Mountainous

Daerah pegunungan terdapat di daerah ranuyoso, tempursari, sekitar gunung semeru, sekitar gunung tengger dan lamongan. Sementara itu, Kecamatan Lumajang, Sumpersuko dan Sukodono tergolong ke dalam dataran fluviial. Sedangkan dataran alluvial terdapat pada kecamatan Rowokangkung, Jatiroto, Yosowilangun dan sepanjang pantai mulai dari Yosowilangun sampai dengan Tempursari. Kabupaten Lumajang merupakan dataran yang subur karena diapit oleh tiga gunung berapi, yaitu: Gunung Semeru (3.676 m), Gunung Bromo (3.292 m) dan Gunung Lamongan.

Keadaan topografi Kabupaten Lumajang dengan kemiringan: 0-15% dengan total luas wilayah 109.101,57 Ha merupakan daerah yang baik untuk pertanian semusim; 15-25% dengan total luas wilayah 12.838,95 Ha merupakan daerah yang baik untuk pertanian tanaman perkebunan; 25-40% dengan total luas wilayah 23.822,87 Ha merupakan daerah yang baik untuk pertanian tanaman perkebunan dan kehutanan dengan menggunakan prinsip konversasi; >40% dengan total luas wilayah 33.344,51 Ha merupakan daerah yang mutlak harus dihutankan sebagai pelindung sumber daya alam. Wilayah Kabupaten Lumajang tertinggi yaitu 17.089,65 m di atas permukaan laut yang berada di Kecamatan Senduro (9,54% luas wilayah). Sedangkan wilayah terendah yaitu 2.788,00 m

areas are in Ranuyoso, tempursari, around Mt. Semeru, around Mt. Tengger and Lamongan. Meanwhile, Lumajang District, Sumpersuko and Sukodono belong to the fluvial plain. Whereas alluvial plains are found in Rowokangkung, Jatiroto, Yosowilangun and along the coast from Yosowilangun to Tempursari. Lumajang Regency is a fertile land because it is flanked by three volcanoes, namely: Mount Semeru (3,676 m), Mount Bromo (3,292 m) and Mount Lamongan.

The topographic condition of Lumajang Regency with a slope: 0-15% with a total area of 109,101.57 Ha is a good area for annual agriculture; 15-25% with a total area of 12,838.95 ha which is a good area for agricultural plantations; 25-40% with a total area of 23,822.87 ha which is a good area for plantation agriculture and forestry using the principle of conversion; > 40% with a total area of 33,344.51 Ha which is an area that absolutely must be forested as a protector of natural resources. The highest area of Lumajang Regency is 17,089.65 m above sea level in Senduro District (9.54% of the total area). Whereas the lowest area is 2,788.00 m above sea level located in Kecamatan Tekung (1.56% of the total area).

di atas permukaan laut yang berada di Kecamatan Tekung (1,56% luas wilayah).

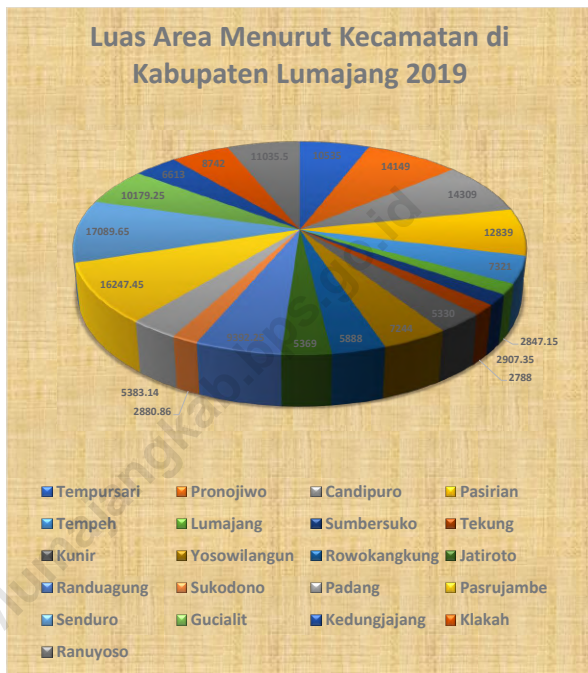
Kabupaten Lumajang beriklim tropis yang berdasarkan klasifikasi Schmid dan Ferguson tergolong pada iklim tipe C dan sebagian kecamatan lainnya beriklim D. Jumlah curah hujan tertinggi di Kabupaten Lumajang pada tahun 2018 yaitu 384 mm³ di Bulan Januari. Rata-rata suhu tertinggi yaitu 32,850 di Bulan Maret dan rata-rata suhu terendah yaitu 24,820 di Bulan Juli.

Lumajang Regency has a tropical climate which is based on the Schmid and Ferguson classification classified as type C climate and some other sub-districts have climate D. The highest amount of rainfall in Lumajang Regency in 2018 is 384 mm³ in January. The highest average temperature is 32,850 in March and the lowest average temperature is 24,820 in July.

<https://lumajangkab.bps.go.id>

Gambar 1.1
Figures

Luas Daerah menurut Kecamatan di Kabupaten Lumajang (Ha), 2019
Area of Subdistrict in Lumajang Regency (Ha) 2019



Sumber: : Badan Pertahanan Nasional Kabupaten Lumajang
Source : Land Affairs Service of Lumajang Regency

Gambar 1.2
Figures

Tinggi Wilayah Menurut Kecamatan di Kabupaten Lumajang (meter) 2019
Height of Subdistrict in Lumajang Regency (meter), 2019



Sumber: : Badan Pertahanan Nasional Kabupaten Lumajang
Source : Land Affairs Service of Lumajang Regency

1.1 KEADAAN GEOGRAFI GEOGRAPHY CONDITION

Tabel 1.1.1 **Luas Daerah dan Jumlah Pulau Menurut Kecamatan di Kabupaten Lumajang 2019**
Table 1.1.1 **Total Area and Number of Islands by Subdistrict in Lumajang Regency, 2019**

Kecamatan Subdistrict	Ibukota Kecamatan Capital of Subdistrict	Luas Total Area (km ² /sq.km)
(1)	(2)	(3)
Tempursari	Tempursari	10 535,00
Pronojiwo	Pronojiwo	14 149,00
Candipuro	Candipuro	14 309,00
Pasirian	Pasirian	12 839,00
Tempeh	Tempeh	7 321,00
Lumajang	Lumajang	2 847,15
Sumbersuko	Sumbersuko	2 907,35
Tekung	Tekung	2 788,00
Kunir	Kunir	5 330,00
Yosowilangun	Yosowilangun	7 244,00
Rowokangkung	Rowokangkung	5 888,00
Jatiroto	Jatiroto	5 369,00
Randuagung	Randuagung	9 392,25
Sukodono	Sukodono	2 880,86
Padang	Padang	5 383,14
Pasrujambe	Pasrujambe	16 247,45
Senduro	Senduro	17 089,65
Gucialit	Gucialit	10 179,25
Kedungjajang	Kedungjajah	6 613,00
Klakah	Klakah	8 742,00
Ranuyoso	Ranuyoso	11 035,50
Kabupaten Lumajang Tahun 2019		179090,00

Lanjutan Tabel/*Continued Table 1.1.1*

Kecamatan Subdistrict	Persentase terhadap Luas Provinsi Percentage to Province's Area	Jumlah Pulau Number of Islands
(1)	(4)	(5)
Tempursari	5,88	-
Pronojiwo	7,90	-
Candipuro	7,99	-
Pasirian	7,17	-
Tempeh	4,09	-
Lumajang	1,59	-
Sumbersuko	1,62	-
Tekung	1,56	-
Kunir	2,99	-
Yosowilangun	4,04	-
Rowokangkung	3,29	-
Jatiroto	3,00	-
Randuagung	5,24	-
Sukodono	1,61	-
Padang	3,01	-
Pasrujambe	9,07	-
Senduro	9,54	-
Gucialit	5,68	-
Kedungjajang	3,69	-
Klakah	4,88	-
Ranuyoso	6,16	-
Kabupaten Lumajang	100,00	

Sumber: : Badan Pertahanan Nasional Kabupaten Lumajang
 Source : Land Affairs Service of Lumajang Regency

Tabel
Table 1.1.2

Tinggi Wilayah dan Jarak ke Ibukota Kabupaten Menurut Kecamatan di Kabupaten Lumajang, 2019
Altitude and Distance to the Capital of Regency by Subdistrict in Lumajang Regency, 2019

Kecamatan Subdistrict	Tinggi Wilayah (mdpl) Altitude (m a.s.l)	Jarak ke Ibukota Kabupaten Distance to the Capital of Regency
(1)	(2)	(3)
Tempursari	10.535,00	76
Pronojiwo	14.149,00	52
Candipuro	14.309,00	27
Pasirian	12.839,00	20
Tempeh	7.321,00	10
Lumajang	2.847,15	-
Sumbersuko	2.907,35	5
Tekung	2.788,00	6
Kunir	5.330,00	12
Yosowilangun	7.244,00	15
Rowokangkung	5.888,00	24
Jatiroto	5.369,00	18
Randuagung	9.392,25	18
Sukodono	2.880,86	4
Padang	5.383,14	8
Pasrujambe	16.247,45	17
Senduro	17.089,65	23
Gucialit	10.179,25	18
Kedungjajang	6.613,00	17
Klakah	8.742,00	10
Ranuyoso	11.035,50	22

Sumber: : Badan Pertahanan Nasional Kabupaten Lumajang
Source : Land Affairs Service of Lumajang Regency

1.2 KEADAAN IKLIM CLIMATE CONDITION

Tabel 1.2.1 **Pengamatan Unsur Iklim Menurut Bulan di Stasiun Lumajang, 2019**
Table 1.2.1 **Observation of Climate Elements By Months at Lumajang Station, 2019**

Bulan Month	Suhu/Temperature (°C)			Kelembaban/Humidity (%)		
	Minimum	Rata-rata Average	Maksimum Maximum	Minimum	Rata-rata Average	Maksimum Maximum
(1)	(2)	(3)	(4)	(5)	(6)	(7)
Januari/January	18,68	26,18	33,68	27,00	27,50	28,00
Februari/February	18,07	26,27	34,46	27,00	27,50	28,00
Maret/March	30,97	32,85	34,74	27,00	27,00	27,00
April/April	17,53	26,42	35,30	27,00	27,50	28,00
Mei/May	18,23	26,29	34,35	27,00	27,50	28,00
Juni/June	16,80	25,53	34,27	27,00	27,50	28,00
Juli/July	15,71	24,82	33,94	27,00	27,50	28,00
Agustus/August	15,23	23,50	31,77	27,00	27,50	28,00
September/September	15,60	24,83	34,07	22,00	25,00	28,00
Oktober/October	16,68	27,76	35,00	27,00	27,50	28,00
November/November	16,43	26,22	36,00	27,00	27,50	28,00
Desember/December	26,98	26,98	36,00	27,00	27,50	28,00

Lanjutan Tabel/*Continued Table 1.2.1*

Bulan Month	Kecepatan Angin (m/det) Wind Velocity (m/sec)			Tekanan Udara/Atmospheric Pressure (mb)		
	Minimum	Rata-rata Average	Maksimum Maximum	Minimum	Rata-rata Average	Maksimum Maximum
(1)	(8)	(9)	(10)	(11)	(12)	(13)
Januari/January	282389,90	282788,86	283442,20
Februari/February	283351,40	283588,69	283820,40
Maret/March	283841,60	284216,58	284596,80
April/April	284590,10	284797,01	285038,80
Mei/May	285015,40	285292,08	285590,60
Juni/June	285631,00	286022,17	286360,60
Juli/July	286337,80	286692,19	287034,40
Agustus/August	287062,70	287510,02	288084,00
September/September	288191,60	288656,20	289098,30
Oktober/October	289126,60	289615,85	290152,60
November/November	290190,70	290710,03	291249,80
Desember/December	291279,70	291719,77	292145,60

Lanjutan Tabel/*Continued Table 1.2.1*

Bulan Month	Jumlah Curah Hujan Number of Precipitation (mm)	Jumlah Hari Hujan (hari) Number of Rainy Days (day)	Penyinaran Matahari Duration of Sunshine (%)
(1)	(14)	(15)	(16)
Januari/January	384	21	...
Februari/February	274	15	...
Maret/March	274	14	...
April/April	318	15	...
Mei/May	148	9	...
Juni/June	82	6	...
Juli/July	95	14	...
Agustus/August	71	6	...
September/September	-	-	...
Oktober/October	224	11	...
November/November	472	20	...
Desember/December	320	18	...

Sumber : Balai Pengelolaan Sumberdaya Air Wilayah Sungai Bondoyudo - Mayang di Lumajang
 Source : *Division of Water Resources Management in Mayang - Bondoyudho River*







Pemerintahan

Government

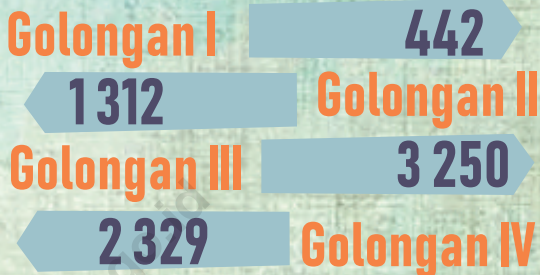
2



Jumlah PNS Menurut Pendidikan

-  SD : 157
-  SLTP : 397
-  SLTA : 1158
-  Diploma 1/2 : 327
-  Diploma 3 : 755
-  Sarjana : 4.539

Jumlah PNS



Jumlah Total PNS : 7 333

Jumlah Kecamatan & Desa/Kelurahan

Number of District and Village



Kecamatan : 21
Desa : 198
Kelurahan : 7



PENJELASAN TEKNIS**TECHNICAL NOTES**

- | | |
|---------------------------------------------------------------------------------------------------------------------------------------------------------------------------------------------------------------------------------------------------------------|----------------------------------------------------------------------------------------------------------------------------------------------------------------------------------------------------------------------------------------------------------------------|
| <p>1. Anggota Dewan Perwakilan Rakyat Daerah (DPRD) dipilih melalui pemilihan umum (pemilu) dan dilantik dalam masa jabatan lima tahun.</p> | <p>1. <i>Regional House of Representatives (DPRD) members are elected through a general election and appointed for a five-years membership.</i></p> |
| <p>2. Susunan pemerintahan Republik Indonesia periode 2014–2019 terdiri dari presiden, wakil presiden, lembaga tinggi negara, kementerian, setingkat menteri, dan Lembaga Pemerintahan Non Kementerian (LPNK).</p> | <p>2. <i>The government structure of the Republic of Indonesia period 2009–2014 consists of president, vice president, state supreme agencies, ministries, ministerial level institutions, and non-ministerial institutions.</i></p> |
| <p>3. Lembaga tinggi negara terdiri dari Majelis Permusyawaratan Rakyat (MPR), Dewan Perwakilan Rakyat (DPR), Badan Pemeriksa Keuangan (BPK), dan Mahkamah Agung (MA), Dewan Perwakilan Daerah (DPD), Mahkamah Konstitusi (MK), dan Komisi Yudisial (KY).</p> | <p>3. <i>State supreme agencies consist of The People's Consultative Assembly, The House of Representative, The Audit Board of the Republic of Indonesia, Supreme Court, Local Councils, Constitutional Court, and Judicial Commission.</i></p> |
| <p>4. Kementerian terdiri dari kementerian koordinator dan kementerian.</p> | <p>4. <i>Ministries consist of coordinating ministry and departmental ministry.</i></p> |
| <p>5. Kementerian koordinator terdiri dari bidang politik, hukum, dan keamanan (Polhukam), bidang perekonomian, bidang pembangunan manusia dan kebudayaan, dan bidang kemaritiman.</p> | <p>5. <i>Coordinating ministries consist of Coordinating Ministry for Political, Legal, and Security Affairs, Coordinating Ministry for the Economy, Coordinating Ministry for Maritime Affairs, and Coordinating Ministry for Human Development and Culture</i></p> |
| <p>6. Kementerian terdiri dari Kementerian Sekretaris Negara,</p> | <p>6. <i>Departmental Ministries consist of State Secretary; Ministry of Home</i></p> |

Kementerian Dalam Negeri,
 Kementerian Luar Negeri,
 Kementerian Perencanaan
 Pembangunan Nasional/
 Bappenas, Kementerian
 Pertahanan, Kementerian
 Hukum dan Hak Asasi Manusia,
 Kementerian Keuangan,
 Kementerian Energi dan Sumber
 Daya Mineral, Kementerian
 Perindustrian, Kementerian
 Perdagangan, Kementerian
 Pertanian, Kementerian
 Perhubungan, Kementerian
 Kelautan dan Perikanan,
 Kementerian Ketenagakerjaan,
 Kementerian Badan Usaha Milik
 Negara, Kementerian Koperasi
 dan UKM, Kementerian Pekerjaan
 Umum dan Perumahan Rakyat,
 Kementerian Lingkungan Hidup
 dan Kehutanan, Kementerian
 Agraria dan Tata Ruang/
 Badan Pertanahan Nasional,
 Kementerian Kesehatan,
 Kementerian Kebudayaan dan
 Pendidikan Dasar Menengah,
 Kementerian Sosial, Kementerian
 Agama, Kementerian Pariwisata,
 Kementerian Komunikasi dan
 Informatika, Kementerian
 Pendayagunaan Aparatur
 Negara dan Reformasi Birokrasi,
 Kementerian Pemuda dan
 Olahraga, Kementerian Desa,
 Pembangunan Daerah Tertinggal
 dan Transmigrasi, Kementerian
 Riset Teknologi dan Pendidikan
 Tinggi, dan Kementerian
 Pemberdayaan Perempuan dan

*Affairs; Ministry of Foreign Affairs;
 Ministry of National Development
 Planning/Chairperson of National
 Development Planning Agency;
 Ministry of Defense; Ministry of
 Justice and Human Rights; Ministry
 of Finance; Ministry of Energy
 and Mineral Resources; Ministry
 of Industry; Ministry of Trade;
 Ministry of Agriculture; Ministry
 of Transportation; Ministry of
 Maritime Affairs and Fisheries;
 Ministry of Manpower; Ministry of
 State Owned Enterprises; Ministry
 of Cooperatives and Small and
 Medium Enterprises; Ministry of
 Public Works and Public Housing;
 Ministry of Environment and
 Forestry; Ministry of Agrarian Affairs
 and Spatial Planning/National
 Land Agency; Ministry of Health;
 Ministry of Culture and Elementary
 & Secondary Education; Ministry of
 Social Services; Ministry of Religious
 Affairs; Ministry of Tourism; Ministry
 of Communication and Informatics;
 Ministry of Empowerment of
 State Apparatus and Bureaucracy
 Reform; Ministry of Youth and
 Sports Affairs; Ministry of Village
 Development, Disadvantaged
 Regions and Transmigration;
 Ministry of Research, Technology,
 and Higher Education; and Ministry
 of Women Empowerment and
 Child Protection*

Perlindungan Anak.

- | | |
|--------------------------------------------------------------------------------------------------------------------------------------------------------------------------------------------------------------------------------------------------------------------------------------------------------------------------------------------------------------------------------------------------------------------------------------------------------------------------------------------------------------------------------------------------------------------------------------------------------------------------------------------------------------------------------------------------------------------------------------------------------------------------------------------------------------------------------------------------------------------------------------------------------------------------------------|-------------------------------------------------------------------------------------------------------------------------------------------------------------------------------------------------------------------------------------------------------------------------------------------------------------------------------------------------------------------------------------------------------------------------------------------------------------------------------------------------------------------------------------------------------------------------------------------------------------------------------------------------------------------------------------------------------------------------------------------------------------------------------------------------------------------------------------------------------------------------------------------------------------------------------------------------------------------------------------------------------------------------------------------------------------------|
| <p>7. Setingkat Menteri terdiri dari Kejaksaan Agung, Tentara Nasional Indonesia, dan Kepolisian Negara Republik Indonesia</p> | <p>7. <i>Ministerial Level Officials consist of, Attorney General, Indonesian National Defense Force, and Indonesian National Police.</i></p> |
| <p>8. Lembaga Pemerintah Non Kementerian terdiri dari Arsip Nasional Republik Indonesia, Badan Intelijen Negara, Badan Kepegawaian Negara, Badan Kependudukan dan Keluarga Berencana Nasional, Badan Koordinasi Penanaman Modal, Badan Informasi Geospasial, Badan Meteorologi, Klimatologi, dan Geofisika, Badan Narkotika Nasional, Badan Nasional Penanggulangan Bencana, Badan Nasional Penanggulangan Terorisme, Badan Nasional Penempatan dan Perlindungan Tenaga Kerja Indonesia, Badan Pengawasan Obat dan Makanan, Badan Pengawasan Tenaga Nuklir, Badan Pengawasan Keuangan dan Pembangunan, Badan Pengkajian dan Penerapan Teknologi, Badan Pusat Statistik, Badan SAR Nasional, Badan Standardisasi Nasional, Badan Tenaga Nuklir Nasional, Lembaga Administrasi Negara, Lembaga Ilmu Pengetahuan Indonesia, Lembaga Ketahanan Nasional, Lembaga Kebijakan Pengadaan Barang/Jasa Pemerintah, Lembaga Penerbangan dan</p> | <p>8. <i>Non Ministerial Institutions consist of National Archive of the Republic of Indonesia, State Intelligence Board, National Civil Service Agency, National Population and Family Planning Board, Investment Coordinating Board, Geospatial Information Agency, Meteorology, Climatology, and Geophysics Agency, National Narcotics Agency, National Agency for Disaster Management, National Counter Terrorism Agency, The National Authority for The Placement and Protection of Indonesian Overseas Workers, National Agency of Drugs and Foods Control, Nuclear Energy Controlling Board, Audit and Development Supervising Agency, Agency for the Assesment and Application Technology, BPS-Statistics Indonesia, National Search and Rescue Agency, National Standardization Board, National Nuclear Energy Board, National Institute of Administration, National Institute of Science, National Resilience Institute, Government Procurement Policy Board, National Institute of Space and Aeronautics, National Crypto Agency, and National</i></p> |

Antariksa Nasional, Lembaga Sandi Negara, dan Perpustakaan Nasional Republik Indonesia.

Library of Republic of Indonesia.

<https://lumajangkab.bps.go.id>

ULASAN**DESCRIPTION**

Data Pemerintahan yang tersaji dalam bab ini bersumber dari Bagian Pemerintahan Sekretariat Daerah Kabupaten Lumajang, Badan Kepegawaian Daerah Kabupaten Lumajang, Sekretariat DPRD Kabupaten Lumajang, Komisi Pemilihan Umum Daerah Kabupaten Lumajang, dan Kepolisian Resor Lumajang.

Government data presented in this chapter are sourced from the Government Section of the Lumajang Regency Regional Secretariat, Lumajang District Personnel Agency, Lumajang Regency DPRD Secretariat, Lumajang Regency Regional Election Commission, and Lumajang Resort Police.

Unit pemerintahan di Kabupaten Lumajang terdiri dari 21 kecamatan, 205 desa/kelurahan, 879 dusun, 1.737 RW dan 7.027 RT. Berdasarkan komposisi jumlah desa, Kecamatan Tempeh dan Kecamatan Kunir memiliki jumlah desa terbanyak, yaitu sebanyak 13 desa, sedangkan jumlah desa paling sedikit terdapat pada adalah Kecamatan Lumajang yaitu sebanyak 5 desa.

Government units in Lumajang regency consists of 21 districts, 205 villages / sub districts, 875 sub villages, 1.737 citizens association and 7,027 neighborhoods. Judging from the composition of the village, District Tempeh and District Kunir have the highest number of villages, which are 13 villages, while the district that has the fewest number of villages is the District Lumajang is 5 villages.

Jumlah Pegawai Negeri Sipil pada tahun 2019 mengalami penurunan sebesar 0,75% dari tahun 2018 yaitu 7333. Proporsi jumlah Pegawai Negeri Sipil laki-laki dan perempuan pada tahun 2019 berturut-turut 51,6% dan 48,4%. Menurut tingkat kepangkatan, jumlah Pegawai Negeri Sipil Golongan I sebanyak 442, Golongan II sebanyak 1.312, Golongan III sebanyak 3.250 dan Golongan IV sebanyak 2.329.

The number of Civil Servants in 2019 decreased by 0,75% from 2018, namely 7333. The proportion of male and female Civil Servants in 2019 was 51.6% and 48.4% respectively. According to the rank level, the number of Civil Servants in Group I is 442, Group II is 1,312, Group III is 3,250 and Group IV is 2,329.

Anggota Dewan Perwakilan Rakyat Daerah (DPRD) pada tahun 2019 berjumlah 50 orang. Secara

Members of the Regional People's Legislative Assembly (DPRD) in 2018 number 50 people. Organizationally,

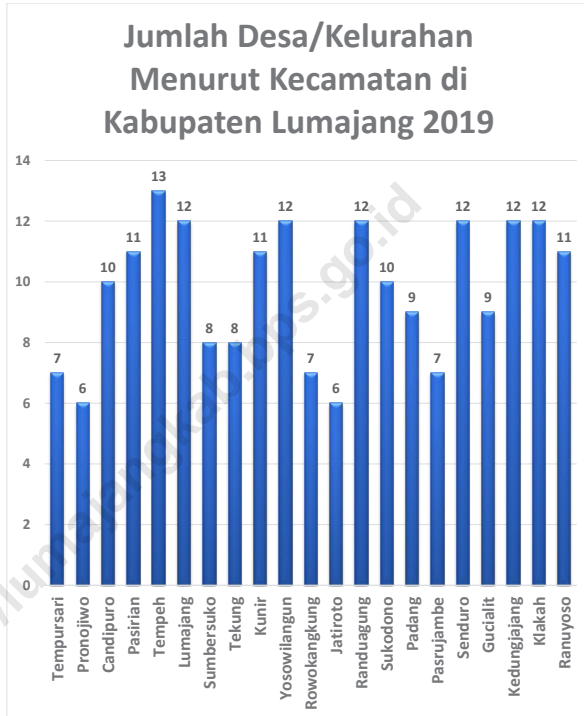
organisasi, anggota DPRD terdistribusi ke dalam 7 fraksi, meliputi : Fraksi Kebangkitan Bangsa, Fraksi Persatuan Pembangunan, Fraksi Demokrasi Indonesia Perjuangan, Fraksi Golongan Karya, Fraksi Demokrat, Fraksi Nasdem, Fraksi Gerindra, Fraksi Hanura, Fraksi Keadilan Sejahtera dan Fraksi Amanat Nasional.

DPRD members are distributed into 6 factions, including: National Awakening Faction, United Development Faction, Indonesian Democratic Faction Faction, Golongan Karya Faction, Democratic Faction, Nasdem Faction, Gerindra Faction, Hanura Faction, Prosperous Justice Faction and National Mandate Faction.

<https://lumajangkab.bps.go.id>

Gambar 2.1
Figures

Jumlah Desa/Kelurahan menurut Kecamatan di Kabupaten Lumajang, 2019
Number of Villages by Districts in Lumajang Regency, 2019

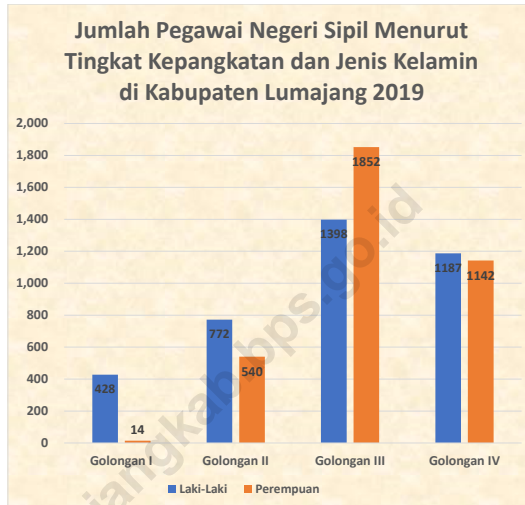


Sumber
Source

: Bagian Pemerintahan Sekretariat Daerah Kabupaten Lumajang
: Government Section of Sekretariat of Lumajang Regency

Gambar 2.2
Figures

**Jumlah Pegawai Negeri Sipil Menurut Tingkat
Kepangkatan dan Jenis Kelamin, 2019**
Number of Civil Servants by Hierarchy and Sex, 2019



Sumber
Source

: Badan Kepegawaian Daerah Kabupaten Lumajang
: Board of Regional Employee o Lumajang Regency

2.1 WILAYAH ADMINISTRATIF ADMINISTRATIVE AREA

Tabel 2.1.1 Jumlah Desa¹/Kelurahan Menurut Kecamatan di Kabupaten Lumajang, 2015–2019
Table 2.1.1 *Number of Villages¹/Kelurahan by Subdistrict in Lumajang Regency, 2015–2019*

Kecamatan Subdistrict	2015	2016	2017	2018	2019
(1)	(2)	(3)	(4)	(5)	(6)
Tempursari	7	7	7	7	7
Pronojiwo	6	6	6	6	6
Candipuro	10	10	10	10	10
Pasirian	11	11	11	11	11
Tempeh	13	13	13	13	13
Lumajang	12	12	12	12	12
Sumbersuko	8	8	8	8	8
Tekung	8	8	8	8	8
Kunir	11	11	11	11	11
Yosowilangun	12	12	12	12	12
Rowokangkung	7	7	7	7	7
Jatiroto	6	6	6	6	6
Randuagung	12	12	12	12	12
Sukodono	10	10	10	10	10
Padang	9	9	9	9	9
Pasrujambe	7	7	7	7	7
Senduro	12	12	12	12	12
Gucialit	9	9	9	9	9
Kedungjajang	12	12	12	12	12
Klakah	12	12	12	12	12
Ranuyoso	11	11	11	11	11
Kabupaten Lumajang	205	205	205	205	205

Sumber : Bagian Pemerintahan Sekretariat Daerah Kabupaten Lumajang
Source : Government Section of Sekretariat of Lumajang Regency

2.2 DEWAN PERWAKILAN RAKYAT DAERAH REGIONAL HOUSE OF REPRESENTATIVE

Tabel 2.2.1 Jumlah Anggota Dewan Perwakilan Rakyat Daerah Menurut Partai Politik dan Jenis Kelamin di Kabupaten Lumajang, 2019
Number of Regional House of Representatives's Members by Political Parties and Sex in Lumajang Regency, 2019

Partai Politik <i>Political Parties</i>	Laki-laki <i>Male</i>	Perempuan <i>Female</i>	Jumlah <i>Total</i>
(1)	(2)	(3)	(4)
Partai Kebangkitan Bangsa (PKB)	7	3	10
Partai Demokarasi Indonesia Perjuangan (PDIP)	9	0	9
Partai Persatuan Pembangunan (PPP)	6	0	6
Partai Gerakan Indonesia Raya (Gerindra)	6	2	8
Partai Demokrat (PD)	3	1	4
Partai Keadilan Sejahtera (PKS)	3	1	4
Nasdem dan PAN	3	1	4
Golkar dan Hanura	5	0	5
Kabupaten Lumajang	42	8	50

Sumber : Sekretariat DPRD Kabupaen Lumajang
Source : *Secretary of Regional Assemlby at Lumajang Regency*

2.3 SUMBER DAYA MANUSIA HUMAN RESOURCES

Tabel 2.3.1 Jumlah Pegawai Negeri Sipil Menurut Jabatan dan Jenis Kelamin di Kabupaten Lumajang, Desember 2018 dan Desember 2019
Number of Civil Servants by Occupation and Sex in Lumajang Regency, December 2018 dan December 2019

Jabatan <i>Occupation</i>	2018		Jumlah <i>Total</i>
	Laki-laki <i>Male</i>	Perempuan <i>Female</i>	
(1)	(2)	(3)	(4)
Fungsional Tertentu <i>Specific Functional</i>	2.152	2.814	4.966
Fungsional Umum <i>Staf General Functional</i>	1.317	380	1.697
Struktural/Structural			
Eselon V/5th Echelon	-	-	-
Eselon IV/4th Echelon	349	176	525
Eselon III/3rd Echelon	137	36	173
Eselon II/2nd Echelon	26	2	28
Eselon I/1st Echelon	-	-	-
Jumlah/Total	3.981	3.408	7.389

Lanjutan Tabel/*Continued Table 2.3.1*

Jabatan <i>Occupation</i>	2019		Jumlah <i>Total</i>
	Laki-laki <i>Male</i>	Perempuan <i>Female</i>	
(1)	(5)	(6)	(7)
Fungsional Tertentu <i>Specific Functional</i>	1 931	2 650	4 581
Fungsional Umum <i>Staf General Functional</i>	1 360	672	2 032
Struktural/Structural			
Eselon V/5th Echelon	-	-	-
Eselon IV/4th Echelon	328	184	512
Eselon III/3rd Echelon	146	39	185
Eselon II/2nd Echelon	20	3	23
Eselon I/1st Echelon	0	0	0
Jumlah/Total	3 785	3 548	7 333

Sumber : Badan Kepegawaian Daerah Kabupaten Lumajang
 Source : *Board of Regional Employee o Lumajan Regency*

Tabel
Table 2.3.2

Jumlah Pegawai Negeri Sipil Menurut Tingkat Pendidikan dan Jenis Kelamin di Kabupaten Lumajang, Desember 2018 dan Desember 2019
Number of Civil Servants by Educational Level and Sex in Lumajang Regency, December 2018 and December 2019

Tingkat Pendidikan <i>Educational Level</i>	2018		
	Laki-laki <i>Male</i>	Perempuan <i>Female</i>	Jumlah <i>Total</i>
(1)	(2)	(3)	(4)
Sampai dengan SD <i>Up to Primary School</i>	186	5	191
SMP/Sederajat <i>General Vocational Junior High School</i>	391	14	405
SMA/Sederajat <i>General/Vocational Senior High School</i>	902	394	1 296
Diploma I, II/Akta I, II <i>Diploma I, II/Akta I, II</i>	186	245	431
Diploma III/Akta III/Sarjana Muda <i>Diploma III/Akta III/Bachelor</i>	220	498	718
Tingkat Sarjana/Doktor/Ph.D <i>University Graduates</i>	2 096	2 252	4 348
Jumlah/Total	3 981	3 408	7 389

Lanjutan Tabel/*Continued Table 2.3.2*

Tingkat Pendidikan <i>Educational Level</i>	2019		
	Laki-laki <i>Male</i>	Perempuan <i>Female</i>	Jumlah <i>Total</i>
(1)	(2)	(3)	(4)
Sampai dengan SD <i>Up to Primary School</i>	152	5	157
SMP/Sederajat <i>General Vocational Junior High School</i>	383	14	397
SMA/Sederajat <i>General/Vocational Senior High School</i>	817	341	1 158
Diploma I, II/Akta I, II <i>Diploma I, II/Akta I, II</i>	144	183	327
Diploma III/Akta III/Sarjana Muda <i>Diploma III/Akta III/Bachelor</i>	214	541	755
Tingkat Sarjana/Doktor/Ph.D <i>University Graduates</i>	2 075	2 464	4 539
Jumlah/Total	3 785	3 548	7 333

Sumber : Badan Kepegawaian Daerah Kabupaten Lumajang
 Source : *Board of Regional Employee o Lumajan Regency*

Tabel
Table 2.3.3

Jumlah Pegawai Negeri Sipil Menurut Tingkat Kepangkatan dan Jenis Kelamin di Kabupaten Lumajang, Desember 2018 dan Desember 2019
Number of Civil Servants by Hierarchy and Sex in Lumajang Regency, December 2018 and December 2019

Pangkat/Golongan/Ruang Hierarchy	2018		
	Laki-laki Male	Perempuan Female	Jumlah Total
(1)	(2)	(3)	(4)
1. I/A (Juru Muda)	1	-	1
2. I/B (Juru Muda Tingkat I)	7	1	8
3. I/C (Juru)	396	10	406
4. I/D (Juru Tingkat I)	34	4	38
Golongan I/Range I	438	15	453
5. II/A (Pengatur Muda)	198	17	215
6. II/B (Pengatur Muda Tingkat I)	107	41	148
7. II/C (Pengatur)	359	225	584
8. II/D (Pengatur Tingkat I)	158	269	427
Golongan II/Range II	822	552	1.374
9. III/A (Penata Muda)	284	376	660
10. III/B (Penata Muda Tingkat I)	361	544	905
11. III/C (Penata)	370	327	697
12. III/D (Penata Tingkat I)	342	324	666
Golongan III/Range III	1.357	1.571	2.928
13. IV/A (Pembina)	472	324	796
14. IV/B (Pembina Tingkat I)	827	897	1.724
15. IV/C (Pembina Utama Muda)	60	48	108
16. IV/D (Pembina Utama Madya)	5	1	6
17. IV/E (Pembina Utama)	-	-	-
Golongan IV/Range IV	1.364	1.270	2.634
Jumlah/Total	3.981	3.408	7.389

Lanjutan Tabel/*Continued Table 2.3.3*

Pangkat/Golongan/Ruang <i>Hierarchy</i>	2019		
	Laki-laki <i>Male</i>	Perempuan <i>Female</i>	Jumlah <i>Total</i>
(1)	(5)	(6)	(7)
1. I/A (Juru Muda)	-	-	-
2. I/B (Juru Muda Tingkat I)	8	-	8
3. I/C (Juru)	243	6	249
4. I/D (Juru Tingkat I)	177	8	185
Golongan I/Range I	428	14	442
5. II/A (Pengatur Muda)	132	9	141
6. II/B (Pengatur Muda Tingkat I)	145	49	194
7. II/C (Pengatur)	256	248	504
8. II/D (Pengatur Tingkat I)	239	234	473
Golongan II/Range II	772	540	1.312
9. III/A (Penata Muda)	364	599	963
10. III/B (Penata Muda Tingkat I)	346	565	911
11. III/C (Penata)	343	341	684
12. III/D (Penata Tingkat I)	345	347	692
Golongan III/Range III	1.398	1.852	3.250
13. IV/A (Pembina)	392	260	652
14. IV/B (Pembina Tingkat I)	723	829	1.552
15. IV/C (Pembina Utama Muda)	67	52	119
16. IV/D (Pembina Utama Madya)	5	-	5
17. IV/E (Pembina Utama)	-	1	1
Golongan IV/Range IV	1 187	1 142	2 329
Jumlah/Total	3 785	3 548	7 333

Sumber : Badan Kepegawaian Daerah Kabupaten Lumajang

Source : Board of Regional Employee o Lumajan Regency

2.4 KEUANGAN PEMERINTAH GOVERNMENT FINANCE

Tabel 2.4.1 Realisasi Pendapatan Pemerintah Kabupaten Lumajang Menurut Jenis Pendapatan (ribu rupiah), 2016–2019
Actual Lumajang Regency Government Revenues by Kind of Revenues (thousand rupiahs), 2016–2019

Jenis Pendapatan/Kind of Revenues	2016	2017
(1)	(2)	(3)
1. Pendapatan Asli Daerah (PAD)/Regional Revenue	133 252 086 388,67	324 253 671 099,01
1.1 Pajak Daerah/Regional Tax	30 104 397 911,00	54 156 334 941,00
1.2 Retribusi Daerah/Regional Retribution	22 392 789 624,00	33 577 572 815,50
1.3 Hasil Perusahaan Milik Daerah dan Pengelolaan Kekayaan Daerah yang Dipisahkan/Regional-Owned Company Revenue and Separated Management of Regional Wealth	3 020 389 584,50	2 983 324 803,80
1.4 Lain-lain PAD yang Sah/Other Regional Revenue	77 734 509 269,17	233 536 438 538,71
2. Dana Perimbangan/Balance Funds	755 356 376 780,00	1 317 925 709 276,00
2.1 Bagi Hasil Pajak dan Bukan Pajak/Tax and Non Tax Sharing Revenue	34 165 433 600,00	60 461 762 394,00
2.2 Dana Alokasi Umum/General Allocation Fund	567 497 518 000,00	972 852 929 000,00
2.3 Dana Alokasi Khusus/Special Allocation Fund	153 693 425 180,00	284 611 017 882,00
3. Transfer Pemerintah Pusat Lainnya	198 728 393 000,00	-
4. Transfer Pemerintah Provinsi	115 855 339 377,00	-
5. Lain-lain Pendapatan yang Sah/Other Revenue	323 152 878,00	313 948 441 917,09
5.1 Pendapatan Hibah/Grant	-	4 141 000 000,00
5.2 Dana Darurat/Emergency Fund	-	-
5.3 Dana Bagi Hasil Pajak dari Provinsi dan Pemerintah Daerah Lainnya/Tax Sharing Revenue from Provincial and Other Regional Governments	-	129 448 889 992,00
5.4 Dana Penyesuaian dan Otonomi Daerah/Regional Adjustment and Autonomy Fund	-	172 636 155 000,00
5.5 Bantuan Keuangan dari Provinsi atau Pemerintah Daerah Lainnya/Financial Assistance from Provincial or Other Regional Governments	-	7 351 786 500,00
5.6 Sumbangan Pihak Ketiga	-	157 929 040,00
5.7 Lainnya/Others	323 152 878,00	212 681 385,09
Jumlah/Total	1 063 645 189 845,67	1 956 127 822 292,10

Lanjutan Tabel/Continued Table 2.4.1

Jenis Pendapatan/Kind of Revenues	2018	2019
(1)	(4)	(5)
1. Pendapatan Asli Daerah (PAD)/Regional Revenue	270 139 870 884,23	295 363 602 550,78
1.1 Pajak Daerah/Regional Tax	66 738 332 790,00	74 232 832 052,00
1.2 Retribusi Daerah/Regional Retribution	44 777 545 701,75	58 197 444 588,18
1.3 Hasil Perusahaan Milik Daerah dan Pengelolaan Kekayaan Daerah yang Dipisahkan/Regional-Owned Company Revenue and Separated Management of Regional Wealth	5 756 141 496,43	4 968 766 089,07
1.4 Lain-lain PAD yang Sah/Other Regional Revenue	152 867 850 896,05	157 964 559 821,53
2. Dana Perimbangan/Balance Funds	1 390 713 615 483,00	1 409 112 910 571,00
2.1 Bagi Hasil Pajak dan Bukan Pajak/Tax and Non Tax Sharing Revenue	111 198 914 831,00	95 271 035 965,00
2.2 Dana Alokasi Umum/General Allocation Fund	972 852 929 000,00	1 003 092 909 000,00
2.3 Dana Alokasi Khusus/Special Allocation Fund	306 661 771 652,00	310 748 965 606,00
3. Transfer Pemerintah Pusat Lainnya	198 728 393 000,00	
4. Transfer Pemerintah Provinsi	115 014 625 733,00	
5. Lain-lain Pendapatan yang Sah/Other Revenue	84 357 612 288,00	482 113 530 347,92
5.1 Pendapatan Hibah/Grant	83 939 573 702,00	115 280 781 160,00
5.2 Dana Darurat/Emergency Fund	-	0,00
5.3 Dana Bagi Hasil Pajak dari Provinsi dan Pemerintah Daerah Lainnya/Tax Sharing Revenue from Provincial and Other Regional Governments	-	143 138 787 606,00
5.4 Dana Penyesuaian dan Otonomi Daerah/Regional Adjustment and Autonomy Fund	-	188 469 078 400,00
5.5 Bantuan Keuangan dari Provinsi atau Pemerintah Daerah Lainnya/Financial Assistance from Provincial or Other Regional Governments	-	33 784 359 000,00
5.6 Sumbangan Pihak Ketiga	-	1 273 840 710,00
5.7 Lainnya/Others	418 038 586,00	166 683 471,92
Jumlah/Total	2.077.396.056.404,23	2 186 590 043 469,70

Tabel
Table 2.4.2**Realisasi Belanja Pemerintah Kabupaten Lumajang Menurut Jenis Belanja (ribu rupiah), 2016–2019**
Actual Lumajang Regency Government Expenditures by Kind of Expenditures (thousand rupiahs), 2016–2019

Jenis Pendapatan Kind of Revenues	2016	2017
(1)	(2)	(3)
1. Belanja Tidak Langsung/Indirect Expenditures	708 735 900 211,79	1 212 600 938 971,16
1.1 Belanja Pegawai/Personnel Expenditures	327 477 940 745,00	768.188.763.819,00
1.2 Belanja Bunga/Interest Expenditures		
1.3 Belanja Subsidi/Subsidies Expenditures		
1.4 Belanja Hibah/Grant Expenditures	61 125 485 700,00	70 393 340 000,00
1.5 Belanja Bantuan Sosial/Social Aid Expenditures	8 985 176 500,00	30 940 675 232,00
1.6 Belanja Bagi Hasil/Sharing Fund Expenditure		3 102 582 797,00
1.7 Belanja Bantuan Keuangan/Financial Aids Expenditures	156 772 100 574,00	336 465 081 388,16
1.8 Belanja Tidak Terduga/Unpredicted Expenditures		3 510 495 735,00
2. Belanja Langsung/Direct Expenditures	33 450 928 356,00	786 121 880 832,97
2.1 Belanja Pegawai/Personnel Expenditures		91 450 750 773,00
2.2 Belanja Barang dan Jasa/Goods and Services Expenditures		171 502 268 082,97
2.3 Belanja Modal/Capital Expenditure	33 450 928 356,00	523 168 861 977,00
Jumlah/Total	742 878 010 797,79	1 998 722 819 804,13

Lanjutan Tabel/Continued Table 2.4.2

Jenis Pendapatan Kind of Revenues	2018	2019
(1)	(4)	(5)
1. Belanja Tidak Langsung/Indirect Expenditures	1 298 733 961 178,00	1 333 973 046 613,50
1.1 Belanja Pegawai/Personnel Expenditures	757 321 746 846,00	744 994 176 940,50
1.2 Belanja Bunga/Interest Expenditures	-	-
1.3 Belanja Subsidi/Subsidies Expenditures	-	-
1.4 Belanja Hibah/Grant Expenditures	128 942 462 032,00	146 468 234 605,00
1.5 Belanja Bantuan Sosial/Social Aid Expenditures	47 278 414 217,00	54 585 459 459,00
1.6 Belanja Bagi Hasil/Sharing Fund Expenditure	362 187 965 889,00	7 098 522 081,00
1.7 Belanja Bantuan Keuangan/Financial Aids Expenditures	1 026 538 956,00	379 218 582 228,00
1.8 Belanja Tidak Terduga/Unpredicted Expenditures	1 976 833 238,00	1 608 071 300,00
2. Belanja Langsung/Direct Expenditures	801 649 065 621,75	895 252 829 788,51
2.1 Belanja Pegawai/Personnel Expenditures	-	35 433 121 166,00
2.2 Belanja Barang dan Jasa/Goods and Services Expenditures	513 221 030 400,79	612 492 754 271,93
2.3 Belanja Modal/Capital Expenditure	288 428 035 220,96	247 326 954 350,58
Jumlah/Total	2 100 383 026 799,75	2 229 225 876 402,01

Sumber : Badan Pengelolaan Keuangan Daerah Pemerintah Kabupaten Lumajang
Source : Local Income Service Regency Government of Lumajang



Kependudukan & Ketenagakerjaan

3

Population and Employment

03

Jumlah Penduduk &
Jenis Kelamin
Kabupaten Lumajang
Tahun 2019



509 010



533 385

Total Penduduk

1042 395

Kepadatan Penduduk
Kabupaten Lumajang :582/km²



PENJELASAN TEKNIS

1. Sumber utama data kependudukan adalah sensus penduduk yang dilaksanakan setiap sepuluh tahun sekali. Sensus penduduk telah dilaksanakan sebanyak enam kali sejak Indonesia merdeka, yaitu tahun 1961, 1971, 1980, 1990, 2000, dan 2010.

Di dalam sensus penduduk, pencacahan dilakukan terhadap seluruh penduduk yang berdomisili di wilayah teritorial Indonesia termasuk warga negara asing kecuali anggota korps diplomatik negara sahabat beserta keluarganya.

Metode pengumpulan data dalam sensus dilakukan dengan wawancara antara petugas sensus dengan responden dan juga melalui e-census. Pencatatan penduduk menggunakan konsep usual residence, yaitu konsep di mana penduduk biasa bertempat tinggal. Bagi penduduk yang bertempat tinggal tetap dicacah di mana mereka biasa tinggal, sedangkan untuk penduduk yang tidak bertempat tinggal tetap dicacah di tempat di mana mereka ditemukan petugas sensus pada malam 'Hari Sensus'. Termasuk penduduk yang tidak bertempat tinggal tetap adalah tuna wisma, awak kapal berbendera Indonesia, penghuni perahu/rumah apung, masyarakat terpencil/terasing,

TECHNICAL NOTES

1. *The main source of demographic data is population census, which is conducted every ten years. Population Census has been conducted six times since Indonesia's independence: 1961, 1971, 1980, 1990, 2000, and 2010.*

The population census enumerates all residents who domicile in the entire territory of Indonesia including foreign citizens except the diplomatic corps members and their families.

The method of data collection in a population census involves interviewing respondents and conducting e-census. Enumeration of the population uses the concept of "usual residence", which is the concept of "places where people usually live". De jure was applied to the permanent residents, while de facto was applied to non-permanent residents. The permanent residents were enumerated in place where they normally live, the non-permanent residents were enumerated where they were found by the enumerators, on the night of 'Census Date'. The non permanent residents include homeless people, ship crew, boat people, remote area community, and internally

dan pengungsi. Bagi mereka yang mempunyai tempat tinggal tetap dan sedang bepergian ke luar wilayah lebih dari enam bulan, tidak dicacah di tempat tinggalnya, tetapi dicacah di tempat tujuannya. Untuk tahun yang tidak dilaksanakan sensus penduduk, data kependudukan diperoleh dari hasil proyeksi penduduk. Proyeksi penduduk merupakan suatu perhitungan ilmiah yang didasarkan pada asumsi dari komponen-komponen perubahan penduduk, yaitu kelahiran, kematian, dan migrasi. Proyeksi penduduk Indonesia 2010–2035 menggunakan data dasar penduduk hasil SP2010.

displaced persons. Those who had permanent residence and had been travelling away from their home for six months or more were not enumerated in their permanent place, but in the place where they were during the census. For the periods where the population census is not conducted, population projection is done to estimate population during those years. The population projection is an estimate based on the demographic components, such as birth, death, and migration. Indonesia's 2010–2035 population projection used the 2010 Population Census as the base population.

2. Penduduk Indonesia adalah semua orang yang berdomisili di wilayah teritorial Indonesia selama 6 bulan atau lebih dan atau mereka yang berdomisili kurang dari 6 bulan tetapi bertujuan menetap.
3. Laju pertumbuhan penduduk adalah angka yang menunjukkan persentase pertambahan penduduk dalam jangka waktu tertentu.
4. Kepadatan penduduk adalah rasio banyaknya penduduk per kilometer persegi.
5. Rasio jenis kelamin adalah

2. *The population of Indonesia are all residents of the entire territory of Indonesia who have stayed for six months or longer, and those who intended to stay more than six months even though their length of stay is less than six months.*
3. *The growth rate of population is the number that show percentage of population growth within a specified period.*
4. *Population density is ratio of population per square kilometer.*
5. *Sex ratio is the ratio of males*

perbandingan antara penduduk laki-laki dan penduduk perempuan pada suatu wilayah dan waktu tertentu. Biasanya dinyatakan dengan banyaknya penduduk laki-laki untuk 100 penduduk perempuan.

population to females population in a given area and time, usually expressed as the number of males for every 100 females.

6. Distribusi penduduk adalah pola persebaran penduduk di suatu wilayah, baik berdasarkan batas-batas geografis maupun berdasarkan batas-batas administrasi pemerintahan.

6. *Population distribution is the pattern of population distribution in an area, either by geographic boundaries or by government administrative boundaries.*

7. Komposisi penduduk adalah pola persebaran penduduk menurut karakteristiknya, contoh: penduduk menurut kelompok umur, penduduk menurut jenis kelamin

7. *Population composition is the pattern of population distribution by its characteristics, example: population by age group, population by sex*

8. Rumah tangga adalah seseorang atau sekelompok orang yang mendiami sebagian atau seluruh bangunan fisik/sensus dan biasanya tinggal bersama serta pengelolaan makan dari satu dapur. Yang dimaksud makan dari satu dapur adalah jika pengurusan kebutuhan sehari-harinya dikelola bersama-sama menjadi satu.

8. *Household is an individual or group of people living in a physical/census building unit or part of it and usually commit on a common provision for food and other essentials of living. Common provision for food means one organising daily needs for all of household members.*

9. Anggota rumah tangga adalah semua orang yang biasanya bertempat tinggal di suatu rumah tangga, baik yang berada di rumah pada waktu pencacahan maupun yang sementara tidak

9. *Household member are those who usually lives in a household regardless of their location at the time of enumeration.*

ada.

10. Rata-rata anggota rumah tangga adalah angka yang menunjukkan rata-rata jumlah anggota rumah tangga per rumah tangga.
 11. Istilah migrasi seumur hidup disebut bila provinsi tempat tinggal seseorang pada saat pencacahan berbeda dengan provinsi tempat lahirnya.
 12. Istilah migrasi risen disebut bila provinsi tempat tinggal seseorang pada saat pencacahan berbeda dengan provinsi tempat tinggalnya 5 tahun yang lalu.
 13. Penduduk usia kerja adalah penduduk yang berumur 15 tahun ke atas.
 14. Angkatan kerja adalah penduduk usia kerja (15 tahun ke atas) yang bekerja, punya pekerjaan namun sementara tidak bekerja, dan pengangguran.
 15. Bekerja adalah kegiatan ekonomi yang dilakukan oleh seseorang dengan maksud memperoleh atau membantu memperoleh pendapatan atau keuntungan dan lamanya bekerja paling sedikit 1 jam secara terus menerus dalam seminggu yang lalu (termasuk pekerja keluarga tanpa upah yang
10. *Average household size is the average number of household members per household.*
 11. *Lifetime migration terminology if someone's province of residence at the time of enumeration was different from his/her province of birthplace.*
 12. *Recent migration terminology if someone's province of residence at the time of enumeration was different from his/her province of residence 5 years ago.*
 13. *Working age population is persons of 15 years and over.*
 14. *Labor force or economically active are persons of 15 years and over, who in the previous week were working, temporarily absent from work but having jobs, and unemployment.*
 15. *Working is economic activity conducted by a person and intended to earn income by doing work or helping to do work at least one hour continuously during the reference week (including unpaid family worker/s for any economic activity).*

membantu dalam suatu usaha/ kegiatan ekonomi).

- | | |
|----------------------------------------------------------------------------------------------------------------------------------------------------------------------------------------------------------------------------------------------------------------------------------------------------------------------------------------------------------------------------------|---------------------------------------------------------------------------------------------------------------------------------------------------------------------------------------------|
| <p>16. Jumlah jam kerja seluruhnya adalah jumlah jam kerja yang digunakan untuk bekerja (tidak termasuk jam kerja istirahat resmi dan jam kerja yang digunakan untuk hal-hal di luar pekerjaan).</p> | <p>16. <i>Total working hours is the total hours spent by an employee to perform all jobs (excluding the time used for other activities which are not classified as work).</i></p> |
| <p>17. Lapangan usaha adalah bidang kegiatan dari pekerjaan/tempat bekerja di mana seseorang bekerja. Klasifikasi lapangan usaha mengikuti Klasifikasi Baku Lapangan Usaha Indonesia (KBLI) dalam 1 digit.</p> | <p>17. <i>Industry is field of a person's activity or establishment. The classification of industries follows the Indonesia Standard Industrial Classification (KBLI) in one digit.</i></p> |
| <p>18. Status pekerjaan adalah kedudukan seseorang dalam unit usaha/kegiatan dalam melakukan pekerjaan.</p> | <p>18. <i>Employment status is the status of a person at his place of work or establishment where he was employed.</i></p> |
| <p>19. Berusaha sendiri tanpa dibantu orang lain adalah bekerja atau berusaha dengan menanggung risiko secara ekonomis, yaitu dengan tidak kembalinya ongkos produksi yang telah dikeluarkan dalam rangka usahanya tersebut, serta tidak menggunakan pekerja dibayar maupun pekerja tak dibayar, termasuk yang sifat pekerjaannya memerlukan teknologi atau keahlian khusus.</p> | <p>19. <i>Own-account worker is a person who works at his own risk without assisted by paid per mount worker or unpaid worker include technical job or skill job.</i></p> |
| <p>20. Berusaha dibantu buruh tidak tetap/buruh tidak dibayar adalah bekerja atau berusaha atas risiko sendiri, dan menggunakan</p> | <p>20. <i>Employer assisted by temporary workers/unpaid worker is a person who works at his own risk and assisted by temporary worker/</i></p> |

buruh/pekerja tak dibayar dan atau buruh/pekerja tidak tetap.

unpaid worker.

21. Berusaha dibantu buruh tetap/buruh dibayar adalah berusaha atas risiko sendiri dan mempekerjakan paling sedikit satu orang buruh/pekerja tetap yang dibayar.

21. *Employer assisted by permanent workers/paid workers is a person who does his business at her/his own risk at least one assisted by paid permanent worker.*

22. Buruh/karyawan/pegawai adalah seseorang yang bekerja pada orang lain atau instansi/kantor/ perusahaan secara tetap dengan menerima upah/gaji baik berupa uang maupun barang. Buruh yang tidak mempunyai majikan tetap, tidak digolongkan sebagai buruh/karyawan, tetapi sebagai pekerja bebas. Seseorang dianggap memiliki majikan tetap jika memiliki 1 (satu) majikan (orang/rumah tangga) yang sama dalam sebulan terakhir, khusus pada sektor bangunan batasannya tiga bulan. Apabila majikannya instansi/lembaga, boleh lebih dari satu.

22. *Employee is a person who work permanently for other people or institution/office/ company and gains some money/cash or goods as wage/salary. Labor who have no permanent employer is not categorized as a laborer/ worker/ employee but casual worker. A laborers in general is considered to have a permanent employer if he has the same employer during the past month, particularly for building construction sector is 3 months. If the employer is an institution, more than 1 (one) employer is allowed.*

23. Pekerja bebas adalah seseorang yang bekerja pada orang lain/majikan/institusi yang tidak tetap (lebih dari 1 majikan dalam sebulan terakhir) di usaha pertanian baik berupa usaha rumah tangga maupun bukan usaha rumah tangga, ataupun di nonpertanian atas dasar balas jasa dengan menerima upah atau imbalan baik berupa uang

23. *Casual employee is a person who does not work permanently for other people/employer/ institution (more than 1 employer during the last 1 month) in agricultural sector, either home industry or not home industry, or in non-agricultural sector based on remuneration paid with money or goods, and based on daily or contact payment system.*

maupun barang, dan baik dengan sistem pembayaran harian maupun borongan

24. Pekerja tak dibayar adalah seseorang yang bekerja membantu usaha untuk memperoleh penghasilan/keuntungan yang dilakukan oleh salah seorang anggota rumah tangga atau bukan anggota rumah tangga tanpa mendapat upah/gaji baik berupa uang maupun barang.

24. *Unpaid worker is a person who intended to work without pay either with money or good, in an establishment run by other members of the family, relative or neighbour.*

<https://lumajangkab.bps.go.id>

ULASAN**Kependudukan**

Jumlah penduduk Kabupaten Lumajang berdasarkan Proyeksi Penduduk Indonesia 2010-2035 yaitu sebesar 1.042.395 jiwa pada tahun 2019. Laju pertumbuhan penduduk per tahun 2018-2019 adalah 0,25%. Jumlah penduduk terbanyak terdapat pada Kecamatan Pasirian, yaitu 92.640 jiwa, diikuti Kecamatan Lumajang 87.195 jiwa dan Tempeh 86.684 Jiwa (Tabel 3.1.1). Rasio jenis kelamin adalah 95,43%.

Ketenagakerjaan

Jumlah penduduk berumur 15 tahun ke atas di Kabupaten Lumajang yang termasuk angkatan kerja sejumlah 539.370 dengan jumlah pengangguran terbuka sebanyak 15.181 orang. Sedangkan penduduk yang bukan angkatan kerja berjumlah 278.795 orang, yang meliputi : 47.322 Pelajar; 195.915 Mengurus rumah tangga; 35.558 lain-lain.

DESCRIPTION*Population*

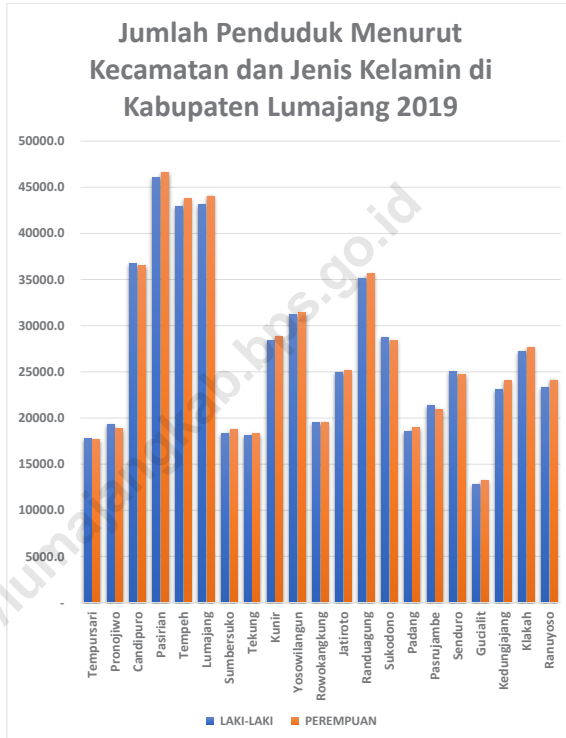
The population of Lumajang Regency is based on the Indonesian Population Projection 2010-2035 which is equal to 1,042,395 people in 2019. The population growth rate per year 2018-2019 is 0.25%. The most population is in Pasirian Subdistrict, which is 92,640 people, followed by Lumajang Subdistrict 87,192 people and Tempeh 86,684 people (Table 3.1.1). The sex ratio is 95,43%.

Employment

The number of residents aged 15 years and over in Lumajang Regency which includes the workforce is 539,370 with a total open unemployment of 15,181. Whereas the population that is not the workforce is 278,795 people, which includes: 47,322 Students; 195,915 Taking care of the household; 35,558 others.

Gambar 3.1
Figures

Jumlah Penduduk Menurut Kecamatan dan Jenis Kelamin di Kabupaten Lumajang, 2019
Number of People by Subdistric and Sex in Lumajang Regency, 2019



Sumber/Source : Dinas Kependudukan dan Pencatatan Sipil Kabupaten Lumajang./Population and Civil Registration Agency Lumajang.

**3.1 PENDUDUK
POPULATION**

Tabel 3.1.1 Penduduk, Laju Pertumbuhan Penduduk per Tahun, Distribusi Persentase Penduduk, Kepadatan Penduduk, Rasio Jenis Kelamin Penduduk Menurut Kecamatan di Kabupaten Lumajang, 2019
Population, Annual Population Growth Rate, Percentage Distribution of Population, Population Density, and Population Sex Ratio by Subdistrict in Lumajang Regency, 2019

Kecamatan Subdistrict	Penduduk (ribu) Population (thousand)	Laju Pertumbuhan Penduduk per Tahun 2018–2019
		Annual Population Growth Rate (%) 2018–2019
(1)	(2)	(3)
Tempursari	35 417	-0,05%
Pronojiwo	38 155	0,60%
Candipuro	73 179	0,49%
Pasirian	92 640	0,72%
Tempeh	86 684	0,51%
Lumajang	87 195	0,47%
Sumbersuko	37 034	0,14%
Tekung	36 413	0,53%
Kunir	57 283	-0,05%
Yosowilangun	62 587	-0,48%
Rowokangkung	39 016	0,17%
Jatiroto	50 040	-0,58%
Randuagung	70 798	1,13%
Sukodono	57 133	0,60%
Padang	37 528	-1,06%
Pasrujambe	42 363	0,44%
Senduro	49 721	0,59%

Lanjutan Tabel/Continued Table 3.1.1

Kecamatan Subdistrict	Penduduk (ribu) Population (thousand)	Laju Pertumbuhan Penduduk per Tahun 2018–2019
		Annual Population Growth Rate (%) 2018–2019
(1)	(2)	(3)
Gucialit	26 034	-0,27%
Kedungjajang	47 194	0,89%
Klakah	54 902	-0,68%
Ranuyoso	47 461	-0,42%
Kabupaten Lumajang		
Hasil Registrasi/Registration Result	1 128 777	0,25%
Hasil Proyeksi ¹ /Projection Result	1 042 395	0,25%

Lanjutan Tabel/Continued Table 3.1.1

Kecamatan Subdistrict	Persentase Penduduk Percentage of Total Population	Kepadatan Penduduk per km ² Population Density per sq.km
(1)	(7)	(8)
Tempursari	3,14	336
Pronojiwo	3,38	270
Candipuro	6,48	511
Pasirian	8,21	722
Tempeh	7,68	1 184
Lumajang	7,72	3 063
Sumbersuko	3,28	1 274
Tekung	3,23	1 306
Kunir	5,07	1 075
Yosowilangun	5,54	864
Rowokangkung	3,46	663
Jatiroto	4,43	932
Randuagung	6,27	754
Sukodono	5,06	1 983
Padang	3,32	697
Pasrujambe	3,75	261
Senduro	4,40	291
Gucialit	2,31	256
Kedungjajang	4,18	714
Klakah	4,86	628
Ranuyoso	4,20	430
Kabupaten Lumajang		
Hasil Registrasi/Registration Result	100,00	630
Hasil Proyeksi ¹ /Projection Result	100,00	582

Lanjutan Tabel/Continued Table 3.1.1

Kecamatan Subdistrict	Rasio Jenis Kelamin Population Sex Ratio
(1)	(11)
Tempursari	100,44%
Pronojiwo	102,22%
Candipuro	100,60%
Pasirian	98,95%
Tempeh	98,18%
Lumajang	97,98%
Sumbersuko	97,80%
Tekung	98,63%
Kunir	98,62%
Yosowilangun	99,25%
Rowokangkung	99,57%
Jatiroto	99,25%
Randuagung	98,68%
Sukodono	100,89%
Padang	97,92%
Pasrujambe	102,03%
Senduro	101,14%
Gucialit	96,65%
Kedungjajang	96,07%
Klakah	98,52%
Ranuyoso	96,79%
Kabupaten Lumajang	
Hasil Registrasi/Registration Result	99,03%
Hasil Proyeksi ¹ /Projection Result	95,43%

Catatan/Note: ¹ Data dari Hasil Proyeksi Penduduk Indonesia 2015–2045 (Pertengahan tahun/Juni)/Data from the result of Indonesia Population Projection 2015–2045 (mid year/June)

Sumber/Source: Dinas Kependudukan dan Pencatatan Sipil Kabupaten Lumajang./Population and Civil Registration Agency Lumajang.

3.2 KETENAGAKERJAAN EMPLOYMENT

Tabel 3.2.1 Jumlah Penduduk Berumur 15 Tahun Keatas Menurut Jenis Kegiatan Selama Seminggu yang Lalu dan Jenis Kelamin di Kabupaten Lumajang, 2019
Population Aged 15 Years and Over by Type of Activity During The Previous Week and Sex in Lumajang Regency, 2019

Kegiatan Utama <i>Main Activity</i>	Jenis Kelamin/Sex		Jumlah <i>Total</i>
	Laki-Laki <i>Male</i>	Perempuan <i>Female</i>	
(1)	(2)	(3)	(4)
Angkatan Kerja <i>Economically Active</i>			
Bekerja/ <i>Working</i>	325 732	198 457	524 189
Pengangguran Terbuka <i>Unemployment</i>	9 676	5 505	15 181
Bukan Angkatan Kerja <i>Economically Inactive</i>			
Sekolah/ <i>Attending School</i>	23 763	23 559	47 322
Mengurus Rumah Tangga <i>Housekeeping</i>	10 435	185 480	195 915
Lainnya/ <i>Others</i>	24 897	10 661	35 558
Jumlah/Total	394 503	423 662	818 165

Catatan/Note:

Sumber/Source: BPS, Survei Angkatan Kerja Nasional (Sakernas) Agustus/BPS-Statistics Indonesia, August National Labor Force Survey

Tabel
Table 3.2.2

Penduduk Berumur 15 Tahun ke Atas Menurut Pendidikan Tertinggi yang Ditamatkan dan Jenis Kegiatan Selama Seminggu yang Lalu di Kabupaten Lumajang, 2019
Population 15 Years of Age and Over by Educational Attainment and Type of Activity During the Previous Week in Lumajang Regency, 2019

Pendidikan Tertinggi yang Ditamatkan ¹ <i>Educational Attainment¹</i>	Angkatan Kerja/ <i>Economically Active</i>			Persentase Bekerja terhadap Angkatan Kerja <i>Percentage of Working to Economically Active</i>
	Bekerja <i>Working</i>	Pengangguran ² <i>Unemployment²</i>	Jumlah Angkatan Kerja <i>Total of Economically Active</i>	
(1)	(2)	(3)	(4)	(5)
0	328 753	3 341	332 094	98,99%
1	82 549	3 207	85 756	96,26%
2	82 351	6 692	89 043	92,48%
3	30 536	1 941	32 477	94,02%
Jumlah/Total	524 189	15 181	539 370	97,19%

Lanjutan Tabel/*Continued Table 3.2.2*

Pendidikan Tertinggi yang Ditamatkan¹ <i>Educational Attainment¹</i>	Bukan Angkatan Kerja <i>Not Economically Active</i>	Jumlah Total	Persentase Angkatan Kerja terhadap Penduduk Usia Kerja <i>Percentage of Economically Active to Working Age Population</i>
(1)	(6)	(7)	(8)
0	167 667	499 761	66,45
1	66 599	152 355	56,29
2	38 458	127 501	69,84
3	6 071	38 548	84,25
Jumlah/Total	278 795	818 165	65,92

Catatan/Note: ¹ 0. ≤ Sekolah Dasar (SD)/≤ *Primary School*
 1. Sekolah Menengah Pertama/*Junior High School*
 2. Sekolah Menengah Atas/*Senior High School*
 3. Perguruan Tinggi/*Collage*
² 1. Mencari pekerjaan/*Looking for work*
 2. Mempersiapkan usaha/*Establishing a new business/firm*
 3. Merasa tidak mungkin mendapat pekerjaan/*Hopeless of job*
 4. Sudah punya pekerjaan tetapi belum mulai bekerja/*Have a job in future start*

Sumber/Source: BPS, Survei Angkatan Kerja Nasional (Sakernas) Agustus/BPS-Statistics Indonesia, August National Labor Force Survey

Tabel
Table 3.2.3

Penduduk Berumur 15 Tahun Ke Atas yang Bekerja Selama Seminggu yang Lalu Menurut Status Pekerjaan Utama dan Jenis Kelamin di Kabupaten Lumajang, 2019
Population 15 Years of Age and Over who Worked During The Previous Week by Main Employment Status and Sex in Lumajang Regency, 2019

Status Pekerjaan Utama Main Employment Status	Laki-Laki Male	Perempuan Female	Jumlah Total
(1)	(2)	(3)	(4)
Berusaha sendiri <i>Own account worker</i>	52 920	36 835	89 755
Berusaha dibantu buruh tidak tetap/buruh tidak dibayar <i>Employer assisted by temporary worker/unpaid worker</i>	50 880	26 469	77 349
Berusaha dibantu buruh tetap/buruh dibayar <i>Employer assisted by permanent worker/paid worker</i>	21 422	4 908	26 330
Buruh/Karyawan/Pegawai/ <i>Employee</i>	102 361	49 275	151 636
Pekerja bebas <i>Casual worker</i>	81 700	30 023	111 723
Pekerja keluarga/tak dibayar <i>Family worker/unpaid worker</i>	16 449	50 947	67 396
Jumlah/Total	325 732	198 457	524 189

Catatan/Note: ...

Sumber/Source: BPS, Survei Angkatan Kerja Nasional (Sakernas) Agustus/BPS-Statistics Indonesia, August National Labor Force Survey



Sosial & Kesejahteraan Rakyat

4

Social & Welfare

Banyaknya Penduduk Menurut Agama

The Number of People According to Religion



Islam
1 071 461



Katolik
4 362



Protestan
11 508



Hindu
6 763



Budha
896

Jumlah Sekolah

Number of School



Sekolah Dasar : 554
Madrasah Ibtidaiyah : 196

Sekolah Menengah Pertama : 129
Madrasah Tsanawiyah : 123




Sekolah Menengah Atas : 31
Madrasah Aliyah : 67

Sekolah Menengah Kejuruan
37



Jumlah Tenaga Kesehatan

Number of Health Personnel



Jumlah Rumah Sakit

Number of Hospital

6



Jumlah Puskesmas

Number of Public Health Center

25



PENJELASAN TEKNIS**TECHNICAL NOTES**

- | | |
|------------------------------------------------------------------------------------------------------------------------------------------------------------------------------------------------------------------------------------------------------------------------------------------------------|-----------------------------------------------------------------------------------------------------------------------------------------------------------------------------------------------------------------------------------------------------------------------------------------------------------------|
| <p>1. Tidak/belum pernah sekolah adalah mereka yang tidak pernah atau belum pernah terdaftar dan tidak pernah atau belum pernah aktif mengikuti pendidikan di suatu jenjang pendidikan formal. Termasuk juga yang tamat/belum tamat taman kanak-kanak tetapi tidak melanjutkan ke sekolah dasar.</p> | <p>1. <i>Not/never attending school is someone who has never attended or never been registered in a formal education, such as primary, secondary, and tertiary education. Those who just completed kindergarten are considered as never attended school.</i></p> |
| <p>2. Masih bersekolah adalah mereka yang terdaftar dan aktif mengikuti pendidikan formal dan nonformal (Paket A, B, atau C), baik pendidikan dasar, menengah maupun pendidikan tinggi. Bagi mahasiswa yang sedang cuti dianggap masih bersekolah.</p> | <p>2. <i>Attending school is someone who is currently attending primary, secondary, or tertiary education, including package A, package B, or package C. College student who postpones his/her study is considered as attending school.</i></p> |
| <p>3. Tidak bersekolah lagi adalah mereka yang pernah terdaftar dan aktif mengikuti pendidikan di suatu jenjang pendidikan formal dan nonformal (Paket A, B, atau C), tetapi pada saat pencacahan tidak lagi terdaftar dan tidak aktif mengikuti pendidikan.</p> | <p>3. <i>Not attending school anymore is someone who had enrolled and participated in formal and non-formal education in the past including package A, package B, or package C, but currently does not attend school.</i></p> |
| <p>4. Tamat sekolah adalah menyelesaikan pelajaran yang ditandai dengan lulus ujian akhir pada kelas atau tingkat terakhir suatu jenjang pendidikan di sekolah negeri maupun swasta dengan mendapatkan tanda tamat belajar/ijazah. Seseorang yang belum mengikuti pelajaran</p> | <p>4. <i>Completed particular level of education is someone who has completed particular level of education in private or public school and accepting graduation certificate. Someone who has never attended the highest grade but passed the final exam is considered as completed particular level of</i></p> |

pada kelas tertinggi tetapi telah mengikuti ujian akhir dan lulus dianggap tamat sekolah.

5. Dapat membaca dan menulis artinya dapat membaca dan menulis kata-kata/kalimat sederhana dengan suatu aksara tertentu.
6. Jalur Pendidikan di Indonesia terdiri atas 1) pendidikan formal, 2) pendidikan nonformal, dan 3) pendidikan informal yang ketiganya dapat saling melengkapi dan memperkaya (Undang-Undang No. 20 Tahun 2013 tentang Sistem Pendidikan Nasional).
7. Jenjang Pendidikan Formal terdiri atas pendidikan dasar, pendidikan menengah, dan pendidikan tinggi. Jenis pendidikan yang diajarkan mencakup pendidikan umum, kejuruan, akademik, profesi, vokasi, keagamaan, dan khusus.
 - a. Pendidikan Dasar berbentuk Sekolah Dasar (SD) dan Madrasah Ibtidaiyah (MI) atau bentuk lain yang sederajat serta Sekolah Menengah Pertama (SMP) dan Madrasah Tsanawiyah (MTs), atau bentuk lain yang sederajat.
 - b. Pendidikan Menengah berbentuk Sekolah Menengah Atas (SMA), Madrasah Aliyah (MA), Sekolah Menengah Kejuruan (SMK), dan Madrasah Aliyah

education.

5. *Able to read and write is the ability to read and write at least a simple sentence in any letter of alphabets.*
6. *The Education System in Indonesia consists of 1) a formal education, 2) non-formal education, and 3) informal education that all three can be complementary and enriching (Law No. 20 Year 2013 about The National Education System).*
7. *The Formal Education Level consists of primary education, secondary education, and high education. The kind of education that taught consists of general education, vocational, academic, professional, religious, and specific education.*
 - a. *The Primary Education consists of Elementary School and Islamic Elementary School or other equivalent forms and Junior High School and MTs, or other equivalent forms.*
 - b. *The Secondary Education consists of the senior high school, MA, Vocational School, and Vocational Madrasah Aliyah, or other equivalent forms.*

Kejuruan (MAK), atau bentuk lain yang sederajat.

c. Pendidikan Tinggi merupakan jenjang pendidikan setelah pendidikan menengah yang mencakup program pendidikan diploma, sarjana, magister, spesialis, dan doktor yang diselenggarakan oleh perguruan tinggi. Perguruan tinggi dapat berbentuk akademi, politeknik, sekolah tinggi, institut, atau universitas.

c. *The High Education consists of the education level after the secondary education that consists of diplomas, bachelor, master, specialist, and doctoral degrees that are held by the college. The colleges can be academy, polytechnic, high school, institute, or university.*

8. Rumah Sakit adalah tempat pemeriksaan dan perawatan kesehatan, biasanya berada di bawah pengawasan dokter/tenaga medis, yang melayani penderita yang sakit untuk berobat rawat jalan atau rawat inap.

8. Hospital is a place for health check, usually controlled/supervised by doctors/medical personnel to serve the ill patients to get outpatient or inpatient treatment services.
9. Rumah Sakit Bersalin adalah rumah sakit khusus untuk persalinan, dilengkapi pelayanan spesialis pemeriksaan kehamilan, persalinan, rawat inap dan rawat jalan ibu dan anak yang berada di bawah pengawasan dokter spesialis kandungan.

9. Maternity Hospital is a specialized hospital for childbirth, has specialist inspection service to pregnancy, childbirth, hospitalization and outpatient for mothers and children that is under the supervision of an obstetrician.
10. Rumah Bersalin adalah sarana pelayanan kesehatan dengan izin sebagai rumah bersalin, dilengkapi pelayanan pemeriksaan kehamilan, persalinan serta pemeriksaan ibu dan anak yang berada di bawah pengawasan bidan senior.

10. Maternity House is health care facility with a license as a maternity house, equipped with prenatal care, childbirth and examination of mothers and children which is under the supervision of a senior midwife.

11. Poliklinik adalah sarana kesehatan yang dipakai untuk pelayanan berobat jalan, biasanya berada di bawah pengawasan dokter/tenaga medis.
 12. Puskesmas (Pusat Kesehatan Masyarakat) adalah unit pelaksana teknis dinas kesehatan kabupaten/ kota yang mempunyai fungsi utama sebagai penyelenggara pelayanan kesehatan tingkat pertama. Wilayah kerja puskesmas maksimal adalah satu kecamatan dan untuk dapat menjangkau wilayah kerjanya, puskesmas mempunyai jaringan pelayanan yang meliputi unit Puskesmas Pembantu (Pustu), unit Puskesmas Keliling (Puskel), dan unit bidan desa/komunitas (Peraturan Menteri Kesehatan RI No. 75 Tahun 2014 Tentang Pusat Kesehatan Masyarakat).
 13. Apotek adalah suatu tempat tertentu yang digunakan untuk melakukan pekerjaan kefarmasian, dan penyaluran/ penjualan obat atau bahan farmasi dan perbekalan kesehatan lainnya kepada masyarakat yang dikelola oleh tenaga apoteker (Peraturan Menteri Kesehatan RI No. 1332 Tahun 2002 Tentang Perubahan
11. *Polyclinic is a health facility in which to get outpatient services, usually under the control of doctor/ medical personnel.*
 12. *Public Health Center is technical implementation unit of regency health department that have the primary function as a first-level health care providers. The working area standard of public health center is one district and to reach their working areas, public health centers have a service network covering subsidiary of public health center, mobile public health center units, and midwife units (Regulation of the Minister of Health of Indonesia Number 75 Year 2014 about Public Health Center).*
 13. *Pharmacy is a specific place that is used for pharmaceutical jobs, and distribution/sale of drugs/ pharmaceuticals and other medical supplies to people that are administered by trained pharmacist (Regulation of the Minister of Health of Indonesia Number 1332 Year 2002 about the Changes of Regulation of the Minister of Health*

Atas Peraturan Menteri Kesehatan RI No. 922/MENKES/PER/X/1993 Tentang Ketentuan dan Tata Cara Pemberian Izin Apotek).

of Indonesia Number 922/MENKES/PER/X/1993 about Pro-vision and Procedures for Administration of Licensed Pharmacies).

14. Imunisasi adalah memasukkan kuman atau racun penyakit tertentu yang sudah dilemahkan (vaksin) ke dalam tubuh dengan cara disuntik atau diminum (diteteskan dalam mulut) dengan maksud agar terjadi kekebalan tubuh terhadap penyakit tersebut.
 15. Keluhan kesehatan adalah keadaan seseorang yang mengalami gangguan kesehatan atau kejiwaan, baik karena penyakit akut, penyakit kronis, kecelakaan, kriminal, atau hal lain.
 16. Mengobati sendiri adalah upaya oleh anggota rumah tangga/keluarga dengan melakukan pengobatan sendiri tanpa datang ke tempat fasilitas kesehatan atau memanggil dokter/petugas kesehatan ke rumahnya (misal minum obat modern, jamu, kerokan, kompres, kop, pijat) agar sembuh atau menjadi lebih ringan keluhan kesehatannya.
 17. Angka penemuan kasus tuberkulosis adalah jumlah kasus baru tuberkulosis (TB) dan kasus TB yang didiagnosis kambuh
14. *Immunization is putting enervated microbe of a certain disease into human body by injection or drinking (dropping into mouth) to make the body immune to that disease.*
 15. *Health complaint is a condition where a person has health or mental problems because of acute illness, chronically illness, accident, crimes, or others.*
 16. *Self treatment is an effort of household members/family to have a health treatment by themselves without visiting health facilities or a doctor/health personnel (for instance, by taking modern medicine, herb medicine, chief with a coin, compress, cupping suction, massage) in order to recover from illness or reduce the health complaint.*
 17. *The case detection rate for all forms of tuberculosis is the number of new and replase tuberculosis cases diagnosed and treated in national*

yang diobati dalam program penanggulangan TB nasional dan dilaporkan kepada WHO, dibagi dengan perkiraan WHO terhadap jumlah kasus insiden tuberkulosis pada tahun yang sama, dinyatakan sebagai persentase.

tuberculosis control programmes and notified to WHO, divided by WHO's estimate of the number of incident tuberculosis cases for the same year, expressed as a percentage.

- | | |
|---------------------------------------------------------------------------------------------------------------------------------------------------------------------------------------------------------------------------------------------------------------------------------------------------------------------------------------------------------------------------------------------------------------------|-----------------------------------------------------------------------------------------------------------------------------------------------------------------------------------------------------------------------------------------------------------------------------------------------------------------------------------------------------------------------------------------------------------------|
| <p>18. Angka keberhasilan pengobatan tuberkulosis smear positive/Basil Tahan Asam (BTA) positif adalah proporsi (dinyatakan sebagai persentase) kasus TB BTA positif yang terdaftar di bawah program pengendalian TB nasional pada tahun tertentu yang dinyatakan berhasil menyelesaikan pengobatan. Dengan atau tanpa bukti bakteriologi keberhasilan ("sembuh" dan "menyelesaikan pengobatan" masing-masing).</p> | <p>18. <i>The treatment success rate for new pulmonary smear-positive tuberculosis cases is the proportion (expressed as a percentage) of new smear-positive tuberculosis cases registered under a national tuberculosis control programme in a given year that successfully completed treatment. With or without bacteriological evidence of success ("cured" and "treatment completed" respectively).</i></p> |
| <p>19. Kasus kumulatif AIDS adalah kumulatif kasus AIDS sampai dengan referensi waktu tertentu.</p> | <p>19. <i>Cummulative AIDS case is cummulative AIDS cases with reference to a particular time.</i></p> |
| <p>20. BCG (Bacillus Calmette Guerin) merupakan vaksinasi untuk mencegah penyakit TBC, diberikan pada bayi baru lahir atau anak, dengan suntikan pada kulit pangkal lengan atas. Bekas suntikan kemudian akan membentuk tonjolan kecil jaringan parut pada kulit lengan atas. Suntikan BCG diberikan kepada anak sebanyak 1 kali.</p> | <p>20. <i>BCG (Bacillus Calmette Guerin) is a vaccine to prevent TBC disease, given to newborns or children, by injection at the base of the skin of the upper arm. Injection site will form little bumps of scar tissue in the skin of the upper arm. BCG injections given to children 1 times.</i></p> |
| <p>21. DPT (Difteri, Pertusis, Tetanus)</p> | <p>21. <i>DPT (Diphtheria, Pertussis,</i></p> |

merupakan vaksin untuk mencegah penyakit Difteri, Pertusis, dan Tetanus yang diberikan pada bayi berumur 3 bulan ke atas, dengan suntikan pada paha, diulang 1 bulan dan 2 bulan kemudian, sehingga suntikan imunisasi DPT lengkap pada balita berjumlah 3 kali (kadang-kadang selang waktu antar suntikan bisa lebih dari 1 bulan).

Tetanus) is a vaccine to prevent the diphtheria, pertussis, and tetanus disease, given to infants aged 3 months and above, with a shot in the thigh, repeated one month and two months later, so that the complete DPT immunization shots at toddler totaling 3 times (sometimes the time interval between injections can be more than 1 month).

22. Luas lantai adalah luas lantai yang ditempati dan digunakan untuk keperluan sehari-hari (sebatas atap).
23. Air leding adalah sumber air yang berasal dari air yang telah melalui proses penjernihan dan penyehatan sebelum dialirkan kepada konsumen melalui instalasi berupa saluran air. Sumber air ini biasanya diusahakan oleh PAM/PDAM/BPAM. Termasuk dalam hal ini air leding yang didapat secara eceran.
24. Sumur terlindung adalah air yang berasal dari dalam tanah yang digali dan lingkaran sumur tersebut dilindungi oleh tembok paling sedikit 0,8 meter di atas tanah dan 3 meter ke bawah tanah, serta ada lantai semen sejauh 1 meter dari lingkaran sumur.
25. Status penguasaan bangunan
22. *Floor area is the total area which is occupied and utilized daily.*
23. *Pipe water is a water source that comes from water that has been through a process of purification and sanitation before distribute to consumers through an instalation of water lines. This water source is usually distributed by PAM/PDAM/BPAM. This include a pipe water that sold at retail.*
24. *Protected wells is water that comes from the soil were excavated and the circumference of the well was protected by walls at least 0.8 meters above ground and 3 meters underground, and cement floor as far as 1 meter from the well circumference.*
25. *Own ownership property status*

tempat tinggal milik sendiri adalah jika tempat tinggal tersebut pada waktu pencacahan betul-betul sudah milik kepala rumah tangga atau salah seorang anggota rumah tangga. Rumah yang dibeli secara angsuran melalui kredit bank atau rumah dengan status sewa beli dianggap rumah milik sendiri.

is a status of dwelling occupied belongs to the head of household or one of the household member. Houses bought through bank credit or houses with leasing status were also categorized as an own property.

26. Peristiwa tindak pidana yang dilaporkan ialah setiap peristiwa yang diterima kepolisian dari laporan masyarakat, atau peristiwa dimana pelakunya tertangkap tangan oleh kepolisian.

26. *Reported crime incidence includes all criminal cases reported and received by police office, and all crimes caught by police.*

27. Jumlah tindak pidana menggambarkan jumlah kasus tindak pidana yang terjadi pada kurun waktu tertentu.

27. *Crime total refers to the number of criminal cases occurring during a given period.*

28. Resiko penduduk terjadi tindak pidana per 100.000 penduduk

28. *Crime rate*

$$=(\text{Jumlah tindak pidana tahun } t)/(\text{Jumlah penduduk tahun } t) \times 100.000$$

$$=(\text{Number of criminal cases year } t)/(\text{Total population year } t) \times 100.000$$

Resiko penduduk terjadi tindak pidana per 100.000 penduduk mengindikasikan peluang penduduk berisiko terkena tindak pidana. Biasanya dinyatakan dalam setiap 100.000 penduduk.

Crime rate indicates the probability of population exposed to risk of crime, expressed in every 100,000 people.

29. Selang waktu terjadi tindak pidana tahun t

29. *Crime clock*

$$=(365 \times 24 \times 60 \times 60)/(\text{Jumlah tindak pidana tahun } t) \times (\text{detik})$$

Selang waktu terjadi tindak pidana tahun t mengindikasikan selang waktu terjadinya satu tindak kejahatan dengan kejahatan yang lain.

$$=(365 \times 24 \times 60 \times 60)/(\text{Number of criminal cases year } t) \times (\text{second})$$

Crime clock indicates the time interval of occurrence between one crime to another crime.

30. Persentase penyelesaian tindak pidana

$$=(\text{Jumlah tindak pidana @ yang diselesaikan})/(\text{Jumlah peristiwa tindak pidana yang dilaporkan}) \times 100\%$$

Persentase penyelesaian peristiwa tindak pidana menyatakan persentase penyelesaian tindak pidana oleh polisi. Suatu tindak pidana dinyatakan sebagai kasus yang selesai di tingkat kepolisian, apabila:

1. berkas perkaranya sudah siap untuk diserahkan atau telah diserahkan kepada kejaksaan;
2. dalam hal delik aduan, pengaduannya dicabut dalam tenggang waktu yang telah ditentukan menurut undang-undang;
3. telah diselesaikan oleh kepolisian berdasarkan azas plichmatigheid (kewajiban berdasarkan kewenangan hukum);
4. kasus yang dimaksud tidak termasuk kompetensi kepolisian

30. *Crime clearance rate*

$$=\text{Number of cleared @criminal cases}/ (\text{ Number of reported @ criminal cases}) \times 100\%$$

Crime clearence rate refers to percentage of crime clearance by police. A criminal case is categorized as a cleared case by police, if:

1. *All documents are ready to submit or already submitted to justice court;*
2. *In the case of attense that warrants complaint, the complaint was withdraw within a given period state in the law;*
3. *The case was cleared by police based on the principle of plichmatigheid (obligation on the basis of law outhority);*
4. *The case was not the responsibility of police office;*

5. tersangka meninggal dunia;
 6. kasus kadaluwarsa.
31. Bencana Alam adalah peristiwa atau serangkaian peristiwa yang mengancam dan mengganggu kehidupan / penghidupan masyarakat yang disebabkan oleh faktor alam antara lain berupa gempa bumi, tsunami, gunung meletus, banjir, kekeringan, angin topan, dan tanah longsor sehingga mengakibatkan kerugian materi maupun non-materi.
32. Korban meninggal adalah orang yang dilaporkan tewas atau meninggal dunia akibat bencana.
33. Korban hilang adalah orang yang dilaporkan hilang atau tidak ditemukan atau tidak diketahui keberadaannya setelah terjadi bencana.
34. Korban luka/sakit adalah orang yang mengalami luka-luka atau sakit, dalam keadaan luka ringan, luka sedang maupun luka parah/berat, baik yang berobat jalan maupun rawat inap.
35. Rusak Berat adalah kriteria kerusakan yang mengakibatkan bangunan roboh atau sebagian besar komponen struktur rusak.
36. Rusak sedang adalah kriteria kerusakan yang mengakibatkan
5. *The suspect died;*
6. *The case was out of date.*
31. *Natural Disaster is an event or series of events that threaten and disrupt the lives and livelihoods caused by natural factors such as: earthquake, tsunami, volcanic eruption, flood, flash flood, drought, typhoon/ cyclone, and landslide so it can lead to result in loss of material and non-material.*
32. *Fatality is a person reported killed or death in the wake of a disaster.*
33. *Missing person is a person reported missing or who cannot be located or who cannot be accounted for in the wake of a disaster.*
34. *Casualty is a person suffering injury or illness, in a state of light injury, moderate injury, or heavy injury, which in undergoing treatment as either an outpatient or inpatient.*
35. *Severely damaged is the criteria of damage that resulted most buildings collapsed or damaged its structural components.*
36. *Damaged is the criteria of damage that resulted defective fraction*

sebagian kecil komponen struktur rusak, dan komponen penunjang rusak namun bangunan masih tetap berdiri.

of structural components and supporting components damaged, but the building still stands.

37. Rusak ringan adalah kriteria kerusakan yang mengakibatkan sebagian komponen struktur retak (struktur masih bisa digunakan) dan bangunan masih tetap berdiri.

37. *Lightly damaged is the criteria of damage that resulted partially cracked structural components, but the structure still can be used and the building still stands.*

38. Untuk mengukur kemiskinan, BPS menggunakan konsep kemampuan memenuhi kebutuhan dasar (basic needs approach). Dengan pendekatan ini, kemiskinan dipandang sebagai ketidakmampuan dari sisi ekonomi untuk memenuhi kebutuhan dasar makanan dan bukan makanan yang diukur dari sisi pengeluaran. Metode yang digunakan adalah menghitung Garis Kemiskinan (GK), yang terdiri dari dua komponen yaitu Garis Kemiskinan Makanan (GKM) dan Garis Kemiskinan Non-Makanan (GKNM). Penghitungan Garis Kemiskinan dilakukan secara terpisah untuk daerah perkotaan dan perdesaan.

38. *To measure poverty, BPS-Statistics Indonesia has used the concept of basic needs approach. Therefore, poverty is viewed as economic inability to fulfill food and non-food basic needs which are measured by consumption/expenditure. The method used is calculating poverty line, which consists of two components that are Food Poverty Line (FPL) and Non-Food Poverty Line (NFPL). The poverty line was calculated separately for urban and rural areas.*

39. Penduduk miskin adalah penduduk yang memiliki rata-rata pengeluaran per kapita per bulan di bawah Garis Kemiskinan.

39. *A person whose expenditure per capita per month is below the poverty line is considered to be poor.*

40. Garis Kemiskinan Makanan (GKM) merupakan nilai pengeluaran

40. *The Food Poverty Line refers to the daily minimum requirement*

kebutuhan minimum makanan yang disetarakan dengan 2.100 kkalori per kapita per hari. Garis Kemiskinan Non-Makanan (GKNM) adalah kebutuhan minimum untuk perumahan, sandang, pendidikan, kesehatan, dan kebutuhan dasar lainnya.

of 2,100 kcal per capita per day. The Non-Food Poverty Line refers to the minimum requirement for household necessities for clothing, education, health, and other basic individual needs.

41. Ukuran Kemiskinan

- a. Head Count Index (HCI-P0) adalah persentase penduduk miskin yang berada di bawah Garis Kemiskinan (GK).
- b. Indeks Kedalaman Kemiskinan (Poverty Gap Index-P1) merupakan ukuran rata-rata kesenjangan pengeluaran masing-masing penduduk miskin terhadap garis kemiskinan. Semakin tinggi nilai indeks, semakin jauh rata-rata pengeluaran penduduk dari garis kemiskinan.
- c. Indeks Keparahan Kemiskinan (Poverty Severity Index-P2) memberikan gambaran mengenai penyebaran pengeluaran di antara penduduk miskin. Semakin tinggi nilai indeks, semakin tinggi ketimpangan pengeluaran di antara penduduk miskin.

41. Poverty Measures

- a. Head Count Index (HCI-P0) simply measures the percentage of the population that is counted as poor, often denoted by P0.
- b. Poverty Gap Index-P1 measures the extent to which individuals fall below the poverty line (the poverty gaps) as a proportion of the poverty line. Higher value of the index shows that the gap between average expenditure of the poor and the poverty line is wider.
- c. Poverty Severity Index-P2 describes inequality among the poor. This is simply a weighted sum of poverty gaps (as a proportion of the poverty line), where the weights are the proportionate poverty gaps themselves. Hence, by squaring the poverty gap index, the measure implicitly puts more weight on observations that fall well below the poverty line. Higher value of the index shows that inequality among the poor is higher.

Foster-Greer-Thorbecke (1984) merumuskan suatu ukuran yang digunakan untuk mengukur tingkat kemiskinan sebagai berikut:

$$P_a = \frac{1}{n} \sum_{i=1}^q \left[\frac{z - y_i}{z} \right]^a$$

dimana:

a=0, 1, 2

z=Garis kemiskinan

yi=Rata-rata pengeluaran perkapita sebulan penduduk yang berada di bawah garis kemiskinan (i=1,2,...,q), $y_i < z$

q=Banyaknya penduduk yang berada di bawah garis kemiskinan

n=Jumlah penduduk

Jika a=0, diperoleh Head Count Index (P0), jika a=1 diperoleh indeks kedalaman kemiskinan (Poverty Gap Index-P1) dan jika a=2 disebut indeks keparahan kemiskinan (Poverty Severity Index-P2).

42. Indeks Pembangunan Manusia (IPM) menjelaskan bagaimana penduduk dapat mengakses hasil pembangunan dalam memperoleh pendapatan, kesehatan, pendidikan dan sebagainya. IPM diperkenalkan oleh UNDP pada tahun 1990 dan dipublikasikan secara berkala dalam laporan tahunan Human Development Report (HDR). IPM

Foster-Greer-Thorbecke (1984) developed poverty measures that may be written as:

$$P_a = \frac{1}{n} \sum_{i=1}^q \left[\frac{z - y_i}{z} \right]^a$$

where:

a=0, 1, 2

z=the poverty line

yi=Average expenditure per capita per month of the poor (i=1,2,...,q), $y_i < z$

**

q=the number of poor

n=the total population

if a=0 is obtained Head Count Index (P0), if a=1 is obtained Poverty Gap Index-P1 , and if a=2 is obtained Poverty Severity Index-P2 .

42. *The Human Development Index (HDI) explains how people can access development results in obtaining income, health, education and so forth. HDI was introduced by United Nations Development Programme (UNDP) in 1990 and published periodically in the annual report of the Human Development Report. HDI was formed by three basic dimensions:*

dibentuk oleh 3 (tiga) dimensi dasar: Umur panjang dan hidup sehat; pengetahuan; dan standar hidup layak.

a long and healthy life; knowledge; and a decent standard of living.

<https://lumajangkab.bps.go.id>

ULASAN**DESCRIPTION****Pendidikan**

Jumlah murid Taman Kanak-kanak (TK) dan Raudatul Athfal (RA) di bawah Kementerian Pendidikan dan Kebudayaan sebanyak 21.499 dan 8.404 dengan masing-masing jumlah guru yaitu 1.735 dan 622. Jumlah murid Sekolah Dasar (SD) dan Madrasah Ibtidaiyah (MI) di bawah Kementerian Pendidikan dan Kebudayaan sebanyak 70.855 dan 24.732 dengan masing-masing jumlah guru yaitu 5.097 dan 2.011. Jumlah murid Sekolah Menengah Pertama (SMP) dan Madrasah Tsanawiyah (MTs) di bawah Kementerian Pendidikan dan Kebudayaan sebanyak 28.823 dan 14.977 dengan masing-masing jumlah guru yaitu 1.935 dan 1.259. Jumlah murid Sekolah Menengah Atas (SMA), Sekolah Menengah Kejuruan (SMK) dan Madrasah Aliyah (MA) di bawah Kementerian Pendidikan dan Kebudayaan berturut-turut sebanyak 11.250, 15.055 dan 8.317 dengan masing-masing jumlah guru yaitu 645, 794 dan 792.

Agama

Berdasarkan data Kementerian Agama Kabupaten Lumajang, penduduk Kabupaten Lumajang mayoritas beragama Islam yaitu berjumlah 1.071.461 orang, diikuti Kristen Protestan 11.508, Hindu 6.763, Kristen Katolik 4.362 dan Budha 896 (Tabel 4.3.1).

Education

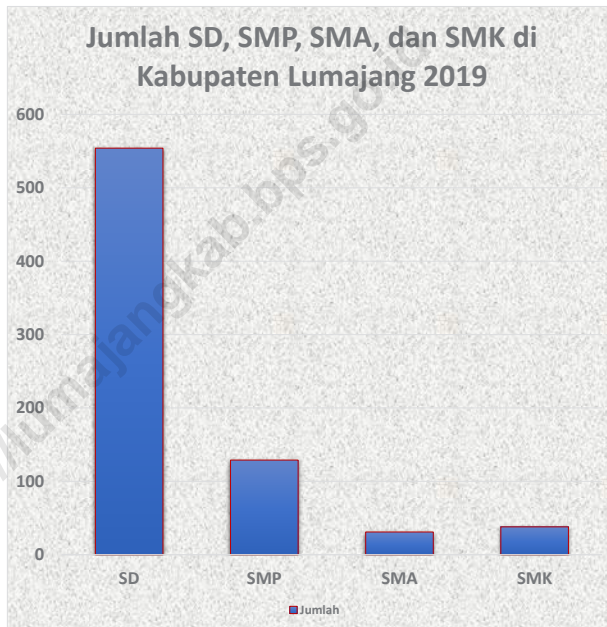
The number of Kindergarten and Raudat Athfal (RA) students under the Ministry of Education and Culture is 21,499 and 8,404 with each number of teachers being 1,735 and 622. The number of elementary and elementary school students in Under the Ministry of Education and Culture, there were 70,855 and 26,732 with each teacher numbering 5,097 and 2,011. The number of junior high school (SMP) and Madrasah Tsanawiyah (MTs) students is below the Ministry of Education and Culture as many as 28,823 and 14,977 with each number of teachers being 1,935 and 1,259. The number of senior high school (SMA) students, vocational high schools (SMK) and Madrasah Aliyah (MA) under the Ministry of Education and Culture are respectively 11,250, 15,055 and 8,317 with each number of teachers being 645, 794 and 792.

Religion

Religion Based on data from the Ministry of Religion of Lumajang Regency, the majority of Lumajang Regency residents are Muslim, amounting to 1,071,461 people, followed by Protestant Christians 11,508 (1.05%), Hindus 6,763, Catholic Christians 4,362 and Buddha 896 (Table 4.3.1).

Gambar 4.1
Figures

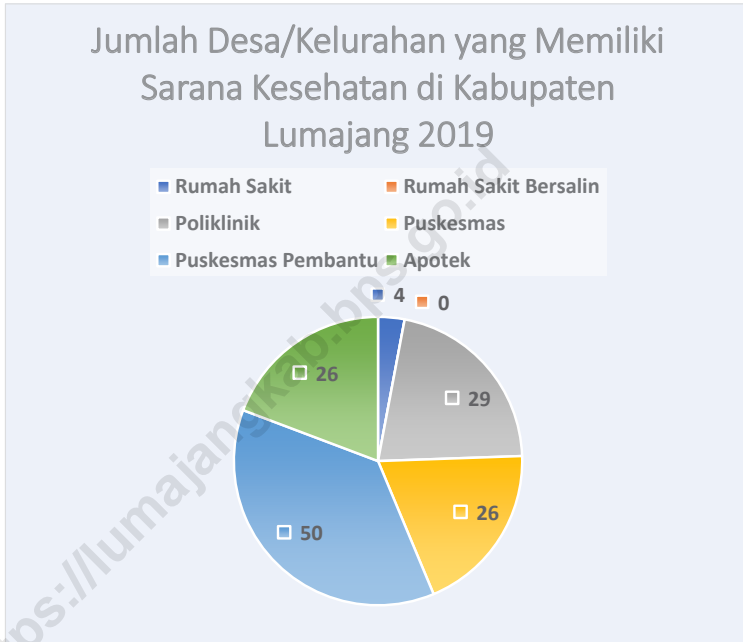
Jumlah Sekolah Dasar, Sekolah Menengah Pertama, Sekolah Menengah Atas, dan Sekolah Menengah Kejuruan di Kabupaten Lumajang, 2019
Number of Elementary School, Junior High School, Senior High School, Vocational High School in Lumajang Regency, 2019



Sumber/Source: Kementerian Pendidikan dan Kebudayaan, Data Semester Genap/Ministry of Educations and Culture, Odd Semester Data (di olah)

Gambar 4.2
Figures

Jumlah Desa/Kelurahan yang Memiliki Sarana Kesehatan di Kabupaten Lumajang, 2019
Number of Villages Having Health Facilities in Lumajang Regency, 2019



Sumber/Source: BPS, Pendataan Potensi Desa (Podes)/BPS-Statistics Indonesia, Village Potential Data Collecting

4.1 PENDIDIKAN EDUCATION

Tabel
Table 4.1.1

Jumlah Sekolah, Guru, dan Murid Taman Kanak-Kanak (TK) di Bawah Kementerian Pendidikan dan Kebudayaan Menurut Kecamatan di Kabupaten Lumajang, 2018/2019 dan 2019/2020
Number of Schools, Teachers, and Pupils in Kindergarten Under The Ministry of Education and Culture by Subdistrict in Lumajang Regency, 2018/2019 dan 2019/2020

Kecamatan Subdistrict	Sekolah/Schools					
	Negeri/Public		Swasta/Private		Jumlah/Total	
	2018/2019	2019/2020	2018/2019	2019/2020	2018/2019	2019/2020
(1)	(2)	(3)	(4)	(5)	(6)	(7)
Tempursari	-	-	18	18	18	18
Pronojiwo	-	-	14	14	14	14
Candipuro	-	-	32	33	32	33
Pasirian	1	1	39	39	40	40
Tempeh	1	1	31	31	32	32
Lumajang	1	1	31	31	32	32
Sumbersuko	-	-	13	13	13	13
Tekung	-	-	10	10	10	10
Kunir	-	-	23	23	23	23
Yosowilangun	1	1	22	23	23	24
Rowokangkung	-	-	19	19	19	19
Jatiroto	-	-	17	17	17	17
Randuagung	-	-	16	16	16	16
Sukodono	1	1	22	22	23	23
Padang	-	-	23	23	23	23
Pasrujambe	-	-	22	22	22	22
Senduro	-	-	28	28	28	28
Gucialit	-	-	13	13	13	13
Kedungjajang	-	-	14	14	14	14
Klakah	-	-	15	15	15	15
Ranuyoso	-	-	13	13	13	13
Lumajang 2019	5	5	435	437	440	442

Lanjutan Tabel/Continued Table 4.1.1

Kecamatan Subdistrict	Guru ¹ /Teachers ¹					
	Negeri/Public		Swasta/Private		Jumlah/Total	
	2018/2019	2019/2020	2018/2019	2019/2020	2018/2019	2019/2020
(1)	(8)	(9)	(10)	(11)	(12)	(13)
Tempursari	-	-	43	57	43	57
Pronojiwo	1	-	35	54	36	54
Candipuro	6	-	81	115	87	115
Pasirian	11	9	117	164	128	173
Tempeh	19	8	106	132	125	140
Lumajang	30	20	129	193	159	213
Sumbersuko	6	-	38	58	44	58
Tekung	7	-	26	41	33	41
Kunir	7	-	59	82	66	82
Yosowilangun	23	6	64	93	87	99
Rowokangkung	6	-	55	71	61	71
Jatiroto	6	-	41	65	47	65
Randuagung	2	-	46	62	48	62
Sukodono	6	5	58	92	64	97
Padang	1	-	54	78	55	78
Pasrujambe	3	-	46	68	49	68
Senduro	6	-	66	85	72	85
Gucialit	1	-	23	32	24	32
Kedungjajang	4	-	39	55	43	55
Klakah	4	-	40	52	44	52
Ranuyoso	2	-	25	38	27	38
Lumajang 2019	151	48	1 191	1 687	1 342	1 735

Lanjutan Tabel/*Continued Table* 4.1.1

Kecamatan Subdistrict	Murid/Students					
	Negeri/Public		Swasta/Private		Jumlah/Total	
	2018/2019	2019/2020	2018/2019	2019/2020	2018/2019	2019/2020
(1)	(14)	(15)	(16)	(17)	(18)	(19)
Tempursari	-	-	731	771	731	771
Pronojiwo	-	-	635	652	635	652
Candipuro	-	-	2	1 617	2	1 617
Pasirian	67	73	2	2 171	69	2 244
Tempeh	93	101	2	1 931	95	2 032
Lumajang	202	220	2	2 182	204	2 402
Sumbersuko	-	-	760	735	760	735
Tekung	-	-	460	422	460	422
Kunir	-	-	996	974	996	974
Yosowilangun	60	52	1	965	61	1 017
Rowokangkung	-	-	761	784	761	784
Jatiroto	-	-	895	882	895	882
Randuagung	-	-	785	781	785	781
Sukodono	47	45	1	1 015	48	1 060
Padang	-	-	900	830	900	830
Pasrujambe	-	-	697	724	697	724
Senduro	-	-	1	1 052	1	1 052
Gucialit	-	-	467	452	467	452
Kedungjajang	-	-	718	708	718	708
Klakah	-	-	785	798	785	798
Ranuyoso	-	-	533	562	533	562
Lumajang 2019	469	491	10 134	21 008	10 603	21 499

Catatan/Note: ¹ Jumlah guru termasuk kepala sekolah dan guru/*The total of teachers including headmaster and teacher*

Sumber/Source: Kementerian Pendidikan dan Kebudayaan, Data Semester Ganjil/*Ministry of Educations and Culture, Odd Semester Data*

Tabel
Table 4.1.2

Jumlah Sekolah, Guru, dan Murid Raudatul Athfal (RA) di Bawah Kementerian Agama Menurut Kecamatan di Kabupaten Lumajang, 2018/2019 dan 2019/2020
Number of Schools, Teachers, and Pupils in Raudatul Athfal (RA) Under The Ministry of Religious Affairs by Subdistrict in Lumajang Regency, 2018/2019 dan 2019/2020

Kecamatan Subdistrict	Sekolah/Schools		Guru/Teachers		Murid/Pupils	
	2018/2019	2019/2020	2018/2019	2019/2020	2018/2019	2019/2020
(1)	(2)	(3)	(4)	(5)	(6)	(7)
Tempursari	3	4	13	16	101	299
Pronojiwo	2	2	4	10	107	118
Candipuro	6	7	16	31	161	405
Pasirian	4	3	18	10	228	136
Tempeh	3	3	8	8	159	136
Lumajang	15	16	73	70	938	986
Sumbersuko	6	6	25	26	258	280
Tekung	8	8	34	34	532	536
Kunir	7	7	27	25	486	508
Yosowilangun	13	13	47	45	595	584
Rowokangkung	7	7	26	27	320	347
Jatiroto	13	12	33	34	506	450
Randuagung	20	20	52	55	817	995
Sukodono	7	7	30	33	397	389
Padang	4	4	11	12	127	136
Pasrujambe	9	9	29	26	315	317
Senduro	12	11	39	30	424	382
Gucialit	1	1	1	3	28	19
Kedungjajang	8	8	28	25	222	247
Klakah	12	12	34	45	523	513
Ranuyoso	18	18	51	57	637	625
Lumajang 2019	178	178	599	622	7 881	8 408

Catatan/Note: ...

Sumber/Source: Kementerian Agama, Data Semester Ganjil/Ministry of Religious Affairs, Odd Semester Data

Tabel 4.1.3
Table

Jumlah Sekolah, Guru, dan Murid Sekolah Dasar (SD) di Bawah Kementerian Pendidikan dan Kebudayaan Menurut Kecamatan di Kabupaten Lumajang, 2018/2019 dan 2019/2020

Number of Schools, Teachers, and Pupils in Primary Schools Under The Ministry of Education and Culture by Subdistrict in Lumajang Regency, 2018/2019 dan 2019/2020

Kecamatan Subdistrict	Sekolah/Schools					
	Negeri/Public		Swasta/Private		Jumlah/Total	
	2018/2019	2019/2020	2018/2019	2019/2020	2018/2019	2019/2020
(1)	(2)	(3)	(4)	(5)	(6)	(7)
Tempursari	22	22	1	1	23	23
Pronojiwo	22	22	-	-	22	22
Candipuro	37	37	2	2	39	39
Pasirian	37	37	2	2	39	39
Tempeh	36	36	1	1	37	37
Lumajang	20	20	9	9	29	29
Sumbersuko	10	10	-	-	10	10
Tekung	15	15	2	2	17	17
Kunir	24	24	-	-	24	24
Yosowilangun	31	31	1	1	32	32
Rowokangkung	20	20	2	2	22	22
Jatiroto	26	26	1	1	27	27
Randuagung	31	31	1	1	32	32
Sukodono	22	22	2	2	24	24
Padang	23	23	1	1	24	24
Pasrujambe	20	20	-	-	20	20
Senduro	28	28	-	-	28	28
Gucialit	21	21	-	-	21	21
Kedungjajang	26	26	-	-	26	26
Klakah	30	30	1	1	31	31
Ranuyoso	27	27	-	-	27	27
Lumajang 2019	528	528	26	26	554	554

Lanjutan Tabel/Continued Table 4.1.3

Kecamatan Subdistrict	Guru ¹ /Teachers ¹					
	Negeri/Public		Swasta/Private		Jumlah/Total	
	2018/2019	2019/2020	2018/2019	2019/2020	2018/2019	2019/2020
(1)	(8)	(9)	(10)	(11)	(12)	(13)
Tempursari	153	169	6	8	159	177
Pronojiwo	158	176	-	-	158	176
Candipuro	301	323	13	17	314	340
Pasirian	337	354	18	18	355	372
Tempeh	337	345	15	17	352	362
Lumajang	276	260	141	155	417	415
Sumbersuko	100	101	-	-	100	101
Tekung	125	135	23	28	148	163
Kunir	230	238	-	-	230	238
Yosowilangun	339	334	10	11	349	345
Rowokangkung	186	179	13	15	199	194
Jatiroto	201	226	11	12	212	238
Randuagung	246	275	7	6	253	281
Sukodono	199	207	15	23	214	230
Padang	171	179	8	9	179	188
Pasrujambe	171	196	-	-	171	196
Senduro	203	233	-	-	203	233
Gucialit	146	171	-	-	146	171
Kedungjajang	188	205	-	-	188	205
Klakah	202	245	12	16	214	261
Ranuyoso	177	211	-	-	177	211
Lumajang 2019	4 446	4 762	292	335	4 738	5 097

Lanjutan Tabel/Continued Table 4.1.3

Kecamatan Subdistrict	Murid/Students					
	Negeri/Public		Swasta/Private		Jumlah/Total	
	2018/2019	2019/2020	2018/2019	2019/2020	2018/2019	2019/2020
(1)	(14)	(15)	(16)	(17)	(18)	(19)
Tempursari	2 367	2 369	92	98	2 459	2 467
Pronojiwo	2 851	2 787	-	-	2 851	2 787
Candipuro	5 022	4 971	201	219	5 223	5 190
Pasirian	5 002	4 874	127	136	5 129	5 010
Tempoh	4 396	4 224	296	316	4 692	4 540
Lumajang	5 127	5 030	1 898	2 000	7 025	7 030
Sumbersuko	1 257	1 212	-	-	1 257	1 212
Tekung	1 608	1 571	582	608	2 190	2 179
Kunir	3 019	2 954	-	-	3 019	2 954
Yosowilangun	3 421	3 375	201	217	3 622	3 592
Rowokangkung	2 015	2 010	92	87	2 107	2 097
Jatiroto	3 944	3 891	273	262	4 217	4 153
Randuagung	4 839	4 663	124	161	4 963	4 824
Sukodono	2 873	2 800	321	379	3 194	3 179
Padang	2 005	1 986	102	103	2 107	2 089
Pasrujambe	2 282	2 243	-	-	2 282	2 243
Senduro	3 210	3 189	-	-	3 210	3 189
Gucialit	2 181	2 229	-	-	2 181	2 229
Kedungjajang	3 162	3 083	-	-	3 162	3 083
Klakah	3 827	3 667	267	299	4 094	3 966
Ranuyoso	2 873	2 842	-	-	2 873	2 842
Lumajang 2019	67 281	65 970	4 576	4 885	71 857	70 855

Catatan/Note: ¹ Jumlah guru termasuk kepala sekolah dan guru/The total of teachers including headmaster and teacher

Sumber/Source: Kementerian Pendidikan dan Kebudayaan, Data Semester Ganjil/Ministry of Educations and Culture, Odd Semester Data

Tabel
Table 4.1.4

Jumlah Sekolah, Guru, dan Murid Madrasah Ibtidaiyah (MI) di Bawah Kementerian Agama Menurut Kecamatan Menurut Kecamatan di Kabupaten Lumajang, 2018/2019 dan 2019/2020

Number of Schools, Teachers, and Pupils in Madrasah Ibtidaiyah (MI) Under The Ministry of Religious Affairs by Subdistrict in Lumajang Regency, 2018/2019 dan 2019/2020

Kecamatan Subdistrict	Sekolah/Schools		Guru/Teachers		Murid/Pupils	
	2018/2019	2019/2020	2018/2019	2019/2020	2018/2019	2019/2020
(1)	(2)	(3)	(4)	(5)	(6)	(7)
Tempursari	3	3	30	32	414	545
Pronojiwo	6	6	61	55	1 054	1 029
Candipuro	5	5	59	53	972	945
Pasirian	17	17	207	205	3 142	2 787
Tempeh	15	15	190	183	1 967	2 344
Lumajang	12	12	165	127	2 733	1 984
Sumbersuko	8	8	100	97	1 481	1 381
Tekung	8	8	92	85	1 110	1 000
Kunir	10	11	102	122	1 450	1 470
Yosowilangun	11	11	117	105	1 584	1 445
Rowokangkung	6	6	65	57	809	741
Jatiroto	9	9	85	77	872	848
Randuagung	17	17	155	148	1 634	1 311
Sukodono	10	10	112	103	1 219	1 167
Padang	5	5	47	59	527	499
Pasrujambe	11	11	98	94	1 105	922
Senduro	10	10	110	103	1 353	1 214
Gucialit	1	1	6	7	71	71
Kedungjajang	6	6	51	50	509	499
Klakah	11	11	111	110	1 222	1 120
Ranuyoso	15	15	126	139	1 276	1 050
Lumajang	196	197	2 089	2 011	26 504	24 372

Catatan/Note: ...

Sumber/Source: Kementerian Agama, Data Semester Ganjil/Ministry of Religious Affairs, Odd Semester Data

Tabel
Table 4.1.5

Jumlah Sekolah, Guru, dan Murid Sekolah Menengah Pertama (SMP) di Bawah Kementerian Pendidikan dan Kebudayaan Menurut Kecamatan di Kabupaten Lumajang, 2018/2019 dan 2019/2020

Number of Schools, Teachers, and Pupils in Junior High Schools Under The Ministry of Education and Culture by Subdistrict in Lumajang Regency, 2018/2019 dan 2019/2020

Kecamatan Subdistrict	Sekolah/Schools					
	Negeri/Public		Swasta/Private		Jumlah/Total	
	2018/2019	2019/2020	2018/2019	2019/2020	2018/2019	2019/2020
(1)	(2)	(3)	(4)	(5)	(6)	(7)
Tempursari	2	2	2	2	4	4
Pronojiwo	2	2	2	2	4	4
Candipuro	10	10	3	3	13	13
Pasirian	6	6	1	1	7	7
Tempeh	3	3	5	5	8	8
Lumajang	5	5	9	9	14	14
Sumbersuko	2	2	1	1	3	3
Tekung	2	2	2	2	4	4
Kunir	2	2	4	4	6	6
Yosowilangun	4	4	7	7	11	11
Rowokangkung	2	2	2	2	4	4
Jatiroto	2	2	3	3	5	5
Randuagung	3	3	3	3	6	6
Sukodono	2	2	4	4	6	6
Padang	2	2	1	1	3	3
Pasrujambe	4	4	-	-	4	4
Senduro	7	7	1	1	8	8
Gucialit	5	5	1	1	6	6
Kedungjajang	1	1	4	4	5	5
Klakah	2	2	3	3	5	5
Ranuyoso	3	3	-	-	3	3
Lumajang	71	71	58	58	129	129

Lanjutan Tabel/Continued Table 4.1.5

Kecamatan Subdistrict	Guru ¹ /Teachers ¹					
	Negeri/Public		Swasta/Private		Jumlah/Total	
	2018/2019	2019/2020	2018/2019	2019/2020	2018/2019	2019/2020
(1)	(8)	(9)	(10)	(11)	(12)	(13)
Tempursari	32	32	20	18	52	50
Pronojiwo	40	39	19	23	59	62
Candipuro	127	137	22	24	149	161
Pasirian	114	122	7	7	121	129
Tempeh	91	96	31	37	122	133
Lumajang	188	198	86	97	274	295
Sumbersuko	49	50	4	8	53	58
Tekung	43	41	18	24	61	65
Kunir	61	62	35	38	96	100
Yosowilangun	103	103	52	62	155	165
Rowokangkung	46	43	17	16	63	59
Jatiroto	60	59	19	21	79	80
Randuagung	57	60	19	22	76	82
Sukodono	79	83	35	40	114	123
Padang	24	25	5	8	29	33
Pasrujambe	31	35	-	-	31	35
Senduro	71	78	4	12	75	90
Gucialit	44	42	5	6	49	48
Kedungjajang	20	21	34	37	54	58
Klakah	49	50	22	29	71	79
Ranuyoso	29	30	-	-	29	30
Lumajang	1 358	1 406	454	529	1 812	1 935

Lanjutan Tabel/*Continued Table* 4.1.5

Kecamatan Subdistrict	Murid/Students					
	Negeri/Public		Swasta/Private		Jumlah/Total	
	2018/2019	2019/2020	2018/2019	2019/2020	2018/2019	2019/2020
(1)	(14)	(15)	(16)	(17)	(18)	(19)
Tempursari	676	606	297	310	973	916
Pronojiwo	559	560	446	454	1 005	1 014
Candipuro	2 066	2 073	146	163	2 212	2 236
Pasirian	2 018	1 958	33	25	2 051	1 983
Tempeh	1 574	1 587	521	466	2 095	2 053
Lumajang	3 498	3 551	1 046	1 113	4 544	4 664
Sumbersuko	741	649	78	77	819	726
Tekung	624	519	291	333	915	852
Kunir	1 042	1 043	534	543	1 576	1 586
Yosowilangun	1 691	1 670	547	506	2 238	2 176
Rowokangkung	622	608	118	117	740	725
Jatiroto	1 055	1 043	285	292	1 340	1 335
Randuagung	962	1 012	352	371	1 314	1 383
Sukodono	1 504	1 489	524	538	2 028	2 027
Padang	295	301	103	96	398	397
Pasrujambe	344	321	-	-	344	321
Senduro	1 004	1 080	62	67	1 066	1 147
Gucialit	636	606	46	57	682	663
Kedungjajang	322	363	498	557	820	920
Klakah	759	767	409	452	1 168	1 219
Ranuyoso	500	480	-	-	500	480
Lumajang	22 492	22 286	6 336	6 537	28 828	28 823

Catatan/Note: ¹ Jumlah guru termasuk kepala sekolah dan guru/*The total of teachers including headmaster and teacher*

Sumber/Source: Kementerian Pendidikan dan Kebudayaan, Data Semester Ganjil/*Ministry of Educations and Culture, Odd Semester Data*

Tabel
Table 4.1.6

Jumlah Sekolah, Guru, dan Murid Madrasah Tsanawiyah (MTs) di Bawah Kementerian Agama Menurut Kecamatan di Kabupaten Lumajang, 2018/2019 dan 2019/2020
Number of Schools, Teachers, and Pupils in Madrasah Tsanawiyah (MTs) Under The Ministry of Religious Affairs by Subdistrict in Lumajang Regency , 2018/2019 dan 2019/2020

Kecamatan Subdistrict	Sekolah/Schools		Guru/Teachers		Murid/Pupils	
	2018/2019	2019/2020	2018/2019	2019/2020	2018/2019	2019/2020
(1)	(2)	(3)	(4)	(5)	(6)	(7)
Tempursari	2	5	34	50	115	611
Pronojiwo	3	3	27	29	232	224
Candipuro	4	2	40	20	382	149
Pasirian	9	9	120	111	1376	1183
Tempeh	12	12	115	107	852	844
Lumajang	9	9	150	92	1065	1438
Sumbersuko	3	3	34	41	479	494
Tekung	6	6	65	76	864	750
Kunir	3	3	45	44	398	406
Yosowilangun	3	3	25	27	299	301
Rowokangkung	5	6	35	38	298	309
Jatiroto	4	4	88	61	2530	2345
Randuagung	14	14	132	131	1345	1304
Sukodono	8	8	95	80	1039	1127
Padang	2	2	12	10	66	68
Pasrujambe	3	3	34	28	451	482
Senduro	4	4	49	42	648	574
Gucialit	2	2	15	8	92	89
Kedungjajang	4	4	72	62	1035	640
Klakah	11	10	85	96	739	792
Ranuyoso	12	12	98	106	816	847
Lumajang	123	124	1370	1259	15121	14977

Catatan/Note: ...

Sumber/Source: Kementerian Agama, Data Semester Ganjil/Ministry of Religious Affairs, Odd Semester Data

Tabel
Table 4.1.7

Jumlah Sekolah, Guru, dan Murid Sekolah Menengah Atas (SMA) di Bawah Kementerian Pendidikan dan Kebudayaan Menurut Kecamatan di Kabupaten Lumajang, 2018/2019 dan 2019/2020

Number of Schools, Teachers, and Pupils in Senior High Schools Under The Ministry of Education and Culture by Subdistrict in Lumajang Regency, 2018/2019 dan 2019/2020

Kecamatan Subdistrict	Sekolah/Schools					
	Negeri/Public		Swasta/Private		Jumlah/Total	
	2018/2019	2019/2020	2018/2019	2019/2020	2018/2019	2019/2020
(1)	(2)	(3)	(4)	(5)	(6)	(7)
Tempursari	-	-	3	3	3	3
Pronojiwo	1	1	-	-	1	1
Candipuro	1	1	2	2	3	3
Pasirian	1	1	-	-	1	1
Tempeh	1	1	3	3	4	4
Lumajang	3	3	5	5	8	8
Sumbersuko	-	-	-	-	-	-
Tekung	-	-	1	1	1	1
Kunir	1	1	1	1	2	2
Yosowilangun	1	1	2	2	3	3
Rowokangkung	-	-	-	-	-	-
Jatiroto	1	1	-	-	1	1
Randuagung	-	-	1	1	1	1
Sukodono	-	-	-	-	-	-
Padang	-	-	-	-	-	-
Pasrujambe	-	-	-	-	-	-
Senduro	1	1	-	-	1	1
Gucialit	-	-	-	-	-	-
Kedungjajang	-	-	-	-	-	-
Klakah	1	1	1	1
Ranuyoso	-	-	1	1	1	1
Lumajang	12	12	19	19	31	31

Lanjutan Tabel/Continued Table 4.1.7

Kecamatan Subdistrict	Guru ¹ /Teachers ¹					
	Negeri/Public		Swasta/Private		Jumlah/Total	
	2018/2019	2019/2020	2018/2019	2019/2020	2018/2019	2019/2020
(1)	(8)	(9)	(10)	(11)	(12)	(13)
Tempursari	-	-	22	25	22	25
Pronojiwo	28	30	-	-	28	30
Candipuro	36	40	13	15	49	55
Pasirian	45	44	-	-	45	44
Tempeh	44	43	18	15	62	58
Lumajang	151	144	82	81	233	225
Sumbersuko	-	-	-	-	-	-
Tekung	-	-	5	6	5	6
Kunir	27	26	5	6	32	32
Yosowilangun	37	35	13	16	50	51
Rowokangkung	-	-	-	-	-	-
Jatiroto	45	43	-	-	45	43
Randuagung	-	-	5	5	5	5
Sukodono	-	-	-	-	-	-
Padang	-	-	-	-	-	-
Pasrujambe	-	-	-	-	-	-
Senduro	28	28	28	28
Gucialit	-	-	-	-	-	-
Kedungjajang	-	-	-	-	-	-
Klakah	36	37	-	-	36	37
Ranuyoso	-	-	5	6	5	6
Lumajang	477	470	168	175	645	645

Lanjutan Tabel/*Continued Table* 4.1.7

Kecamatan Subdistrict	Murid/Students					
	Negeri/Public		Swasta/Private		Jumlah/Total	
	2018/2019	2019/2020	2018/2019	2019/2020	2018/2019	2019/2020
(1)	(14)	(15)	(16)	(17)	(18)	(19)
Tempursari	-	-	407	365	407	365
Pronojiwo	464	467	-	-	464	467
Candipuro	757	824	139	163	896	987
Pasirian	879	929	-	-	879	929
Tempoh	863	921	209	172	1 072	1 093
Lumajang	2 768	3 013	1 072	977	3 840	3 990
Sumbersuko	-	-	-	-	-	-
Tekung	-	-	64	64	64	64
Kunir	541	538	145	142	686	680
Yosowilangun	665	657	130	155	795	812
Rowokangkung	-	-	-	-	-	-
Jatiroto	667	622	667	622
Randuagung	-	-	87	108	87	108
Sukodono	-	-	-	-	-	-
Padang	-	-	-	-	-	-
Pasrujambe	-	-	-	-	-	-
Senduro	576	623	-	-	576	623
Gucialit	-	-	-	-	-	-
Kedungjajang	-	-	-	-	-	-
Klakah	521	478	-	-	521	478
Ranuyoso	-	-	23	32	23	32
Lumajang	8 701	9 072	2 276	2 178	10 977	11 250

Catatan/Note: ¹ Jumlah guru termasuk kepala sekolah dan guru/*The total of teachers including headmaster and teacher*

Sumber/Source: Kementerian Pendidikan dan Kebudayaan, Data Semester Ganjil/*Ministry of Educations and Culture, Odd Semester Data*

Tabel
Table 4.1.8

Jumlah Sekolah, Guru, dan Murid Sekolah Menengah Kejuruan (SMK) di Bawah Kementerian Pendidikan dan Kebudayaan Menurut Kecamatan di Kabupaten Lumajang, 2018/2019 dan 2019/2020

Number of Schools, Teachers, and Pupils in Vocational High Schools Under The Ministry of Education and Culture by Subdistrict in Lumajang Regency, 2018/2019 dan 2019/2020

Kecamatan Subdistrict	Sekolah/Schools		Guru/Teachers		Murid/Pupils	
	2018/2019	2019/2020	2018/2019	2019/2020	2018/2019	2019/2020
(1)	(2)	(3)	(4)	(5)	(6)	(7)
Tempursari	1	1	24	24	395	447
Pronojiwo	-	-	-	-	-	-
Candipuro	2	2	15	16	340	378
Pasirian	2	2	101	98	1 611	1 687
Tempeh	5	5	63	71	1 137	1 220
Lumajang	8	8	248	246	5 073	5 216
Sumbersuko	1	1	9	7	118	127
Tekung	3	4	83	83	1 316	1 409
Kunir	2	2	20	24	482	510
Yosowilangun	2	2	11	7	154	194
Rowokangkung	1	1	16	19	306	312
Jatiroto	1	1	22	19	334	321
Randuagung	3	3	25	30	554	576
Sukodono	3	3	55	46	905	921
Padang	-	-	-	-	-	-
Pasrujambe	-	-	-	-	-	-
Senduro	1	1	30	35	543	514
Gucialit	-	-	-	-	-	-
Kedungjajang	1	1	26	28	174	218
Klakah	1	1	43	41	856	1 005
Ranuyoso	-	-	-	-	-	-
Lumajang	37	38	791	794	14 298	15 055

Catatan/Note: ...

Sumber/Source: Kementerian Agama, Data Semester Ganjil/Ministry of Religious Affairs, Odd Semester Data

Tabel
Table 4.1.9

Jumlah Sekolah, Guru, dan Murid Madrasah Aliyah (MA) di Bawah Kementerian Agama Menurut Kecamatan di Kabupaten Lumajang, 2018/2019 dan 2019/2020
Number of Schools, Teachers, and Pupils in Madrasah Aliyah (MA) Under the Ministry of Religious Affairs by Subdistrict in Lumajang Regency, 2018/2019 dan 2019/2020

Kecamatan Subdistrict	Sekolah/Schools					
	Negeri/Public		Swasta/Private		Jumlah/Total	
	2018/2019	2019/2020	2018/2019	2019/2020	2018/2019	2019/2020
(1)	(2)	(3)	(4)	(5)	(6)	(7)
Tempursari	-	-	-	-	-	-
Pronojiwo	-	-	-	-	-	-
Candipuro	-	-	-	1	-	1
Pasirian	-	-	-	4	-	4
Tempeh	-	-	-	3	-	3
Lumajang	-	1	-	8	-	9
Sumbersuko	-	-	-	2	-	2
Tekung	-	-	-	6	-	6
Kunir	-	-	-	2	-	2
Yosowilangun	-	-	-	2	-	2
Rowokangkung	-	-	-	4	-	4
Jatiroto	-	-	-	3	-	3
Randuagung	-	-	-	7	-	7
Sukodono	-	-	-	4	-	4
Padang	-	-	-	1	-	1
Pasrujambe	-	-	-	2	-	2
Senduro	-	-	-	1	-	1
Gucialit	-	-	-	2	-	2
Kedungjajang	-	-	-	4	-	4
Klakah	-	-	-	5	-	5
Ranuyoso	-	-	-	5	-	5
Lumajang	1	1	63	66	64	67

Lanjutan Tabel/Continued Table 4.1.9

Kecamatan Subdistrict	Guru ¹ /Teachers ¹					
	Negeri/Public		Swasta/Private		Jumlah/Total	
	2018/2019	2019/2020	2018/2019	2019/2020	2018/2019	2019/2020
(1)	(8)	(9)	(10)	(11)	(12)	(13)
Tempursari	-	-	-	-	-	-
Pronojiwo	-	-	-	-	-	-
Candipuro	-	-	-	10	-	10
Pasirian	-	-	-	62	-	62
Tempeh	-	-	-	26	-	26
Lumajang	-	48	-	134	-	182
Sumbersuko	-	-	-	27	-	27
Tekung	-	-	-	68	-	68
Kunir	-	-	-	17	-	17
Yosowilangun	-	-	-	16	-	16
Rowokangkung	-	-	-	28	-	28
Jatiroto	-	-	-	22	-	22
Randuagung	-	-	-	65	-	65
Sukodono	-	-	-	60	-	60
Padang	-	-	-	2	-	2
Pasrujambe	-	-	-	29	-	29
Senduro	-	-	-	2	-	2
Gucialit	-	-	-	15	-	15
Kedungjajang	-	-	-	68	-	68
Klakah	-	-	-	44	-	44
Ranuyoso	-	-	-	39	-	39
Lumajang	55	48	750	734	805	782

Lanjutan Tabel/*Continued Table 4.1.9*

Kecamatan Subdistrict	Murid/Students					
	Negeri/Public		Swasta/Private		Jumlah/Total	
	2018/2019	2019/2020	2018/2019	2019/2020	2018/2019	2019/2020
(1)	(14)	(15)	(16)	(17)	(18)	(19)
Tempursari	-	-	-	-	-	-
Pronojiwo	-	-	-	-	-	-
Candipuro	-	-	-	42	-	42
Pasirian	-	-	-	313	-	313
Tempeh	-	-	-	210	-	210
Lumajang	-	789	-	2 196	-	2 985
Sumbersuko	-	-	-	220	-	220
Tekung	-	-	-	441	-	441
Kunir	-	-	-	180	-	180
Yosowilangun	-	-	-	283	-	283
Rowokangkung	-	-	-	191	-	191
Jatiroto	-	-	-	346	-	346
Randuagung	-	-	-	461	-	461
Sukodono	-	-	-	718	-	718
Padang	-	-	-	15	-	15
Pasrujambe	-	-	-	176	-	176
Senduro	-	-	-	54	-	54
Gucialit	-	-	-	68	-	68
Kedungjajang	-	-	-	631	-	631
Klakah	-	-	-	470	-	470
Ranuyoso	-	-	-	513	-	513
Lumajang	784	789	8 064	7 528	8 848	8 317

Catatan/Note: ...

Sumber/Source: Kementerian Agama, Data Semester Ganjil/Ministry of Religious Affairs, Odd Semester Data

Tabel
Table 4.1.10

Jumlah Desa¹/Kelurahan yang Memiliki Fasilitas Sekolah Menurut Kecamatan dan Tingkat Pendidikan di Kabupaten Lumajang, 2014– 2019
Number of Villages¹/Kelurahan Having Educational Facilities by Subdistrict and Educational Level in Lumajang Regency, 2014– 2019

Kecamatan Subdistrict	SD Primary School		
	2014	2018	2019
(1)	(2)	(3)	(4)
Tempursari	7	7	7
Pronojiwo	6	6	6
Candipuro	10	10	10
Pasirian	11	11	11
Tempeh	13	13	13
Lumajang	12	12	12
Sumbersuko	8	8	8
Tekung	8	8	8
Kunir	11	11	11
Yosowilangun	12	12	12
Rowokangkung	7	7	7
Jatiroto	6	6	6
Randuagung	12	12	12
Sukodono	10	10	10
Padang	9	9	9
Pasrujambe	7	7	7
Senduro	12	12	12
Gucialit	9	9	9
Kedungjajang	12	12	12
Klakah	12	12	12
Ranuyoso	11	11	11
Lumajang	205	205	205

Lanjutan Tabel/*Continued Table* 4.1.10

Kecamatan Subdistrict	SMP Junior High School		
	2014	2018	2019
(1)	(5)	(6)	(7)
Tempursari	4	4	4
Pronojiwo	5	5	5
Candipuro	9	9	9
Pasirian	8	10	11
Tempeh	10	10	10
Lumajang	10	10	11
Sumbersuko	4	4	4
Tekung	5	6	6
Kunir	7	7	7
Yosowilangun	8	8	9
Rowokangkung	3	3	5
Jatiroto	5	5	5
Randuagung	11	10	9
Sukodono	9	9	9
Padang	2	4	4
Pasrujambe	3	3	3
Senduro	9	9	9
Gucialit	7	6	6
Kedungjajang	7	7	5
Klakah	4	10	10
Ranuyoso	5	9	9
Lumajang	135	148	150

Lanjutan Tabel/*Continued Table 4.1.10*

Kecamatan Subdistrict	SMA Senior High School		
	2014	2018	2019
(1)	(8)	(9)	(10)
Tempursari	2	2	2
Pronojiwo	1	1	1
Candipuro	2	3	2
Pasirian	4	5	5
Tempeh	3	5	4
Lumajang	7	7	8
Sumbersuko	2	2	2
Tekung	3	5	5
Kunir	3	5	4
Yosowilangun	5	5	5
Rowokangkung	1	2	3
Jatiroto	2	2	2
Randuagung	4	4	5
Sukodono	2	4	4
Padang	0	0	0
Pasrujambe	1	2	2
Senduro	1	1	1
Gucialit	2	2	3
Kedungjajang	2	3	1
Klakah	4	8	8
Ranuyoso	3	5	5
Lumajang	54	73	72

Lanjutan Tabel/*Continued Table* 4.1.10

Kecamatan Subdistrict	SMK Vocational School		
	2014	2018	2019
(1)	(11)	(12)	(13)
Tempursari	1	1	1
Pronojiwo	0	0	0
Candipuro	0	2	2
Pasirian	2	2	2
Tempeh	4	5	5
Lumajang	4	5	5
Sumbersuko	1	1	1
Tekung	1	3	3
Kunir	2	2	3
Yosowilangun	1	2	2
Rowokangkung	1	1	1
Jatiroto	1	1	1
Randuagung	2	2	1
Sukodono	0	1	3
Padang	0	0	0
Pasrujambe	0	0	0
Senduro	2	1	1
Gucialit	0	0	0
Kedungjajang	1	1	1
Klakah	1	1	1
Ranuyoso	0	0	0
Lumajang	24	31	33

Lanjutan Tabel/Continued Table 4.1.10

Kecamatan Subdistrict	Perguruan Tinggi University		
	2014	2018	2019
(1)	(14)	(15)	(16)
Tempursari	0	0	0
Pronojiwo	0	0	0
Candipuro	0	0	0
Pasirian	0	0	0
Tempeh	0	0	0
Lumajang	4	4	4
Sumbersuko	0	0	0
Tekung	0	0	0
Kunir	0	0	0
Yosowilangun	1	1	1
Rowokangkung	0	0	0
Jatiroto	0	1	1
Randuagung	0	0	0
Sukodono	2	2	2
Padang	0	0	0
Pasrujambe	0	0	0
Senduro	0	0	0
Gucialit	0	0	0
Kedungjajang	1	1	1
Klakah	0	0	0
Ranuyoso	0	0	1
Lumajang	8	9	10

Catatan/Note: ¹ Desa pada tabel ini termasuk Unit Permukiman Transmigrasi (UPT) yang masih dibina oleh kementerian terkait dan nagari di Provinsi Sumatera Barat/Villages in this table include Transmigration Settlement Unit which is still fostered by the relevant ministries and the nagari in the Province of Sumatera Barat

Sumber/Source: BPS, Pendataan Potensi Desa (Podes)/ BPS-Statistics Indonesia, Village Potential Data Collection

Tabel 4.1.11
Table

Angka Partisipasi Murni (APM) dan Angka Partisipasi Kasar (APK) Menurut Jenjang Pendidikan di Kabupaten Lumajang, 2018 dan 2019
Net Participation Rates and Gross Participation Rates by Educational Level in Lumajang Regency, 2018 and 2019

Jenjang Pendidikan <i>Educational Level</i>	Angka Partisipasi Murni (APM) <i>Net Participation Rates</i>		Angka Partisipasi Kasar (APK) <i>Gross Participation Rates</i>	
	2018	2019	2018	2019
(1)	(2)	(3)	(4)	(5)
SD/MI <i>Elementary School</i>	95,90	97,06	110,04	109,99
SMP/MTs <i>Junior High School</i>	75,95	76,59	95,63	87,03
SMA/SMK/MA <i>Senior High School</i>	43,62	44,42	57,95	61,95

Catatan/Note: ...

Sumber/Source: BPS, Survei Sosial Ekonomi Nasional (Susenas)/BPS-Statistics Indonesia, National Socioeconomic Survey

Tabel 4.1.12 **Persentase Penduduk Berumur 15 Tahun ke Atas yang Melek Huruf Menurut Kelompok Umur di Kabupaten Lumajang, 2018 dan 2019**
Table 4.1.12 **Percentage of Literate People Aged 15 Years and Over by Age Group in Lumajang Regency, 2018 and 2019**

Kelompok Umur Age Group	2018	2019
(1)	(2)	(3)
15–19	100,00	99,06
20–29	99,61	100,00
30–39	99,48	98,84
40–49	94,68	96,93
50–59	76,21	81,60
60–69	61,89	58,56
70+	41,74	39,00

Catatan/Note: ...

Sumber/Source: BPS, Survei Sosial Ekonomi Nasional (Susenas)/BPS-Statistics Indonesia, National Socioeconomic Survey

4.2 KESEHATAN HEALTH

Tabel 4.2.1 Jumlah Desa¹/Kelurahan Yang Memiliki Sarana Kesehatan Menurut Kecamatan di Kabupaten Lumajang, 2014–2019
Number of Villages¹/Kelurahan Having Health Facilities by Subdistrict in Lumajang Regency, 2014–2019

Kecamatan Subdistrict	Rumah Sakit Hospital		
	2014	2018	2019
(1)	(2)	(3)	(4)
Tempursari	-	-	-
Pronojiwo	-	-	-
Candipuro	-	-	-
Pasirian	-	1	1
Tempeh	-	-	-
Lumajang	2	2	2
Sumbersuko	-	-	-
Tekung	-	-	-
Kunir	-	-	-
Yosowilangun	-	-	-
Rowokangkung	-	-	-
Jatiroto	1	1	1
Randuagung	-	-	-
Sukodono	-	-	-
Padang	-	-	-
Pasrujambe	-	-	-
Senduro	-	-	-
Gucialit	-	-	-
Kedungjajang	-	-	-
Klakah	-	-	-
Ranuyoso	-	-	-
Lumajang	3	4	4

Lanjutan Tabel/*Continued Table 4.2.1*

Kecamatan <i>Subdistrict</i>	Rumah Sakit Bersalin <i>Maternity Hospital</i>		
	2014	2018	2019
(1)	(5)	(6)	(7)
Tempursari	-	-	-
Pronojiwo	-	-	-
Candipuro	-	-	-
Pasirian	-	-	-
Tempeh	1	-	-
Lumajang	3	-	-
Sumbersuko	-	-	-
Tekung	-	-	-
Kunir	-	-	-
Yosowilangun	-	-	-
Rowokangkung	-	-	-
Jatiroto	-	-	-
Randuagung	-	-	-
Sukodono	-	-	-
Padang	-	-	-
Pasrujambe	-	-	-
Senduro	-	-	-
Gucialit	-	-	-
Kedungjajang	-	-	-
Klakah	-	-	-
Ranuyoso	-	-	-
Lumajang	4	-	-

Lanjutan Tabel/*Continued Table 4.2.1*

Kecamatan <i>Subdistrict</i>	Poliklinik <i>Polyclinic</i>		
	2014	2018	2019
(1)	(8)	(9)	(10)
Tempursari	-	-	2
Pronojiwo	-	-	-
Candipuro	-	1	1
Pasirian	-	1	1
Tempeh	1	3	4
Lumajang	2	3	3
Sumbersuko	-	1	1
Tekung	1	1	1
Kunir	-	-	-
Yosowilangun	-	1	3
Rowokangkung	1	-	1
Jatiroto	-	2	2
Randuagung	1	1	2
Sukodono	-	1	1
Padang	-	-	-
Pasrujambe	-	-	-
Senduro	1	1	1
Gucialit	-	-	-
Kedungjajang	2	2	2
Klakah	2	2	2
Ranuyoso	1	2	-
Lumajang	12	22	28

Lanjutan Tabel/Continued Table 4.2.1

Kecamatan Subdistrict	Puskesmas Public Health Center		
	2014	2018	2019
(1)	(11)	(12)	(13)
Tempursari	2	1	1
Pronojiwo	1	1	1
Candipuro	2	2	2
Pasirian	2	2	2
Tempeh	2	2	2
Lumajang	1	1	1
Sumbersuko	1	1	1
Tekung	1	1	1
Kunir	1	1	1
Yosowilangun	1	1	1
Rowokangkung	1	1	1
Jatiroto	1	1	1
Randuagung	2	2	2
Sukodono	1	1	1
Padang	1	1	1
Pasrujambe	1	1	1
Senduro	1	1	1
Gucialit	1	1	1
Kedungjajang	1	1	1
Klakah	1	1	1
Ranuyoso	1	1	1
Lumajang	26	25	25

Lanjutan Tabel/*Continued Table* 4.2.1

Kecamatan <i>Subdistrict</i>	Puskesmas Pembantu <i>Subsidiary of Public Health Center</i>		
	2014	2018	2019
(1)	(14)	(15)	(16)
Tempursari	2	2	2
Pronojiwo	5	4	4
Candipuro	4	4	4
Pasirian	3	3	3
Tempeh	-	1	1
Lumajang	1	1	1
Sumbersuko	1	1	1
Tekung	1	2	2
Kunir	2	2	2
Yosowilangun	4	4	4
Rowokangkung	2	2	2
Jatiroto	3	3	3
Randuagung	1	1	1
Sukodono	2	2	2
Padang	2	3	2
Pasrujambe	2	2	2
Senduro	3	4	5
Gucialit	3	3	4
Kedungjajang	2	2	1
Klakah	3	3	2
Ranuyoso	2	3	3
Lumajang	48	52	51

Lanjutan Tabel/Continued Table 4.2.1

Kecamatan Subdistrict	Apotek Pharmacy		
	2014	2018	2019
(1)	(17)	(18)	(19)
Tempursari	-	1	-
Pronojiwo	-	1	1
Candipuro	-	2	1
Pasirian	1	2	1
Tempeh	2	3	5
Lumajang	6	7	6
Sumbersuko	1	1	1
Tekung	1	1	1
Kunir	1	2	2
Yosowilangun	1	1	2
Rowokangkung	-	-	-
Jatiroto	1	2	2
Randuagung	-	-	-
Sukodono	2	2	2
Padang	-	-	-
Pasrujambe	-	-	-
Senduro	-	1	1
Gucialit	-	-	-
Kedungjajang	2	1	1
Klakah	1	1	1
Ranuyoso	-	-	-
Lumajang	19	28	27

Catatan/Note: ¹ Desa pada tabel ini termasuk Unit Permukiman Transmigrasi (UPT) yang masih dibina oleh kementerian terkait dan nagari di Provinsi Sumatera Barat/Villages in this table include Transmigration Settlement Unit which is still fostered by the relevant ministries and the nagari in the Province of Sumatera Barat

Sumber/Source: BPS, Pendataan Potensi Desa (Podes)/BPS-Statistics Indonesia, Village Potential Data Collecting

Tabel 4.2.2 Jumlah Tenaga Kesehatan Menurut Kecamatan di Kabupaten Lumaang, 2019
Number of Medical Personnel by Subdistrict in Lumajang Regency, 2019

Kecamatan Subdistrict	Dokter Doctor	Perawat Nurse	Bidan Midwife	Farmasi Pharma- ceutical	Ahli Gizi Nutritionist
(1)	(2)	(3)	(4)	(5)	(6)
Tempursari	2	18	13	2	2
Pronojiwo	3	14	12	3	1
Candipuro	4	32	22	3	3
Pasirian	4	38	30	4	4
Tempeh	5	30	21	2	4
Lumajang	3	12	21	2	2
Sumbersuko	2	18	12	2	2
Tekung	2	18	14	1	2
Kunir	2	25	17	1	1
Yosowilangun	2	30	21	2	2
Rowokangkung	2	19	12	1	2
Jatiroto	1	20	12	2	2
Randuagung	4	35	23	3	3
Sukodono	3	17	15	1	1
Padang	2	19	17	1	2
Pasrujambe	2	20	11	1	1
Senduro	2	14	22	2	2
Gucialit	2	20	15	1	1
Kedungjajang	1	19	21	3	1
Klakah	2	18	21	2	2
Ranuyoso	2	20	19	0	2
Lumajang 2019	52	456	371	39	42

Catatan/Note: ...

Sumber/Source: Kementerian Kesehatan, <http://sisdmk.bppsdmk.kemkes.go.id> Ministry of Health, <http://sisdmk.bppsdmk.kemkes.go.id>

Tabel
Table 4.2.3

Jumlah Rumah Sakit Umum, Rumah Sakit Khusus, Rumah Sakit/Rumah Bersalin, Puskesmas, Klinik/Balai Kesehatan, Posyandu, dan Polindes Menurut Kecamatan di Kabupaten Lumajang, 2019

Number of General Hospital, Special Hospital, Maternity Hospital and Public Health Center, Medical Clinic, Integrated Service Post, Village maternity Cottage by Subdistrict in Lumajang Regency, 2019

Kecamatan Subdistrict	Rumah Sakit Hospital	Puskesmas Public Health Center	Posyandu Integrated Service Post
	2019	2019	2019
(1)	(2)	(3)	
Tempursari	-	1	46
Pronojiwo	-	1	43
Candipuro	-	2	86
Pasirian	1	2	75
Tempeh	-	2	89
Lumajang	4	1	125
Sumbersuko	-	1	40
Tekung	-	1	37
Kunir	-	1	60
Yosowilangun	-	1	75
Rowokangkung	-	1	48
Jatiroto	1	1	64
Randuagung	-	2	86
Sukodono	-	1	54
Padang	-	1	44
Pasrujambe	-	1	43
Senduro	-	1	59
Gucialit	-	1	50
Kedungjajang	-	1	54
Klakah	-	1	62
Ranuyoso	-	1	54
Lumajang 2019	6	25	1 294

Lanjutan Tabel/Continued Table 4.2.3

Kecamatan Subdistrict	Pos Kesehatan Desa Village Health Post	Posbindu	Polindes Village Maternity
	2019	2019	2019
(1)	(6)	(7)	
Tempursari	7	2	1
Pronojiwo	6	1	1
Candipuro	10	10	4
Pasirian	11	12	1
Tempoh	13	5	2
Lumajang	12	7	7
Sumbersuko	8	8	1
Tekung	8	6	-
Kunir	11	3	-
Yosowilangun	12	5	-
Rowokangkung	7	1	1
Jatiroto	6	11	3
Randuagung	12	15	1
Sukodono	10	12	-
Padang	9	10	1
Pasrujambe	7	7	-
Senduro	12	15	2
Gucialit	9	4	6
Kedungjajang	12	3	2
Klakah	12	7	2
Ranuyoso	11	13	1
Lumajang 2019	205	157	36

Catatan/Note: ...

Sumber/Source: Kementerian Kesehatan, <http://sisdmk.bppsdmk.kemkes.go.id> Ministry of Health, <http://sisdmk.bppsdmk.kemkes.go.id>

4.3 AGAMA DAN SOSIAL LAINNYA RELIGION AND OTHER SOCIAL AFFAIRS

Tabel 4.3.1 Jumlah Penduduk Menurut Kecamatan dan Agama yang Dianut di Kabupaten Lumajang, 2019
Population by Subdistrict and Religion in Lumajang Regency, 2019

Kecamatan Subdistrict	Islam	Protestan Protestant	Katolik Catholic	Hindu	Budha Buddha	Konghucu
(1)	(2)	(3)	(4)	(5)	(6)	(7)
Tempursari	76 038	1 842	1 552	418	510	154
Pronojiwo	56 001	187	278	16	35	5
Candipuro	24 658	17	-	952	-	-
Pasirian	38 203	54	60	4 549	-	-
Tempeh	56 079	312	175	-	41	-
Lumajang	50 711	29	22	-	-	-
Sumbersuko	65 096	37	1	-	2	2
Tekung	51 944	151	250	6	2	-
Kunir	58 692	2 530	33	5	18	-
Yosowilangun	54 145	66	29	3	1	-
Rowokangkung	33 505	28	11	-	-	-
Jatiroto	87 497	1 486	553	88	266	177
Randuagung	88 367	355	135	10	-	-
Sukodono	68 310	168	66	60	5	-
Padang	34 640	682	400	405	0	-
Pasrujambe	33 295	3 440	7	80	16	-
Senduro	38 107	17	710	-	-	-
Gucialit	45 358	40	8	-	-	-
Kedungjajang	33 257	21	-	-	-	-
Klakah	40 824	-	4	171	-	-
Ranuyoso	36 734	46	68	-	-	-
Lumajang	1 071 461	11 508	4 362	6 763	896	338

Catatan/Note: ...

Sumber/Source: Kementerian Agama Kab. Lumajang/ Lumajang District Religious Ministry

Tabel
Table 4.3.2**Jumlah Tempat Peribadatan Menurut Kecamatan di Kabupaten Lumajang, 2019**
Number of Places of Worship by Subdistrict in Lumajang Regency, 2019

Kecamatan Subdistrict	Masjid Mosque	Mushola Pray Room	Gereja Protestan Protestant Church	Gereja Katholik Catholic Church	Pura Temple	Vihara
(1)	(2)	(3)	(4)	(5)	(6)	(7)
Tempursari	49	279	8	1	-	-
Pronojiwo	31	284	2	-	-	-
Candipuro	43	176	-	-	1	-
Pasirian	45	269	2	-	10	-
Tempeh	62	380	2	2	-	-
Lumajang	57	287	-	-	-	-
Sumbersuko	80	259	-	-	-	-
Tekung	34	164	4	-	-	-
Kunir	48	262	5	-	-	-
Yosowilangun	38	377	1	-	-	-
Rowokangkung	21	253	-	-	-	-
Jatiroto	61	486	4	-	-	-
Randuagung	53	405	1	-	-	-
Sukodono	72	285	2	-	1	-
Padang	41	184	7	1	4	-
Pasrujambe	42	133	10	-	1	-
Senduro	31	207	1	-	-	-
Gucialit	75	304	1	-	-	-
Kedungjajang	41	212	-	-	-	-
Klakah	51	287	-	-	-	-
Ranuyoso	20	212	-	-	-	-
Lumajang	995	5 705	50	4	17	-

Catatan/Note: ...

Sumber/Source: Kementerian Agama Kab. Lumajang/ Lumajang District Religious Ministry

Tabel 4.3.3 **Jumlah Desa¹/Kelurahan yang Mengalami Bencana Alam² Menurut Kecamatan di Kabupaten Lumajang, 2011–2018**
Table 4.3.3 **Number of Villages¹/Kelurahan that Had Natural Disaster² by Subdistrict in Lumajang Regency, 2011–2018**

Kecamatan Subdistrict	Banjir/Flood		
	2011	2014	2018
(1)	(2)	(3)	(4)
Tempursari	4	-	4
Pronojiwo	4	-	-
Candipuro	-	-	-
Pasirian	1	-	1
Tempeh	-	-	-
Lumajang	-	1	-
Sumbersuko	-	-	1
Tekung	-	-	-
Kunir	-	-	1
Yosowilangun	5	8	3
Rowokangkung	2	2	2
Jatiroto	-	2	4
Randuagung	-	-	-
Sukodono	-	-	1
Padang	-	-	-
Pasrujambe	-	1	-
Senduro	-	-	-
Gucialit	1	1	-
Kedungjajang	-	-	2
Klakah	-	-	1
Ranuyoso	-	-	-
Lumajang	17	15	20

Lanjutan Tabel/*Continued Table* 4.3.3

Kecamatan Subdistrict	Gempa Bumi/ <i>Earthquake</i>		
	2011	2014	2018
(1)	(5)	(6)	(7)
Tempursari	-	-	7
Pronojiwo	1	-	-
Candipuro	-	-	-
Pasirian	-	-	-
Tempeh	-	-	-
Lumajang	-	-	-
Sumbersuko	-	-	-
Tekung	-	-	-
Kunir	-	-	-
Yosowilangun	-	-	-
Rowokangkung	-	-	-
Jatiroto	-	-	4
Randuagung	-	-	-
Sukodono	-	-	3
Padang	-	-	-
Pasrujambe	-	-	-
Senduro	-	-	-
Gucialit	-	-	-
Kedungjajang	-	-	-
Klakah	-	-	5
Ranuyoso	-	-	1
Lumajang	1	-	2-

Lanjutan Tabel/Continued Table 4.3.3

Kecamatan Subdistrict	Tanah Longsor/Landslide		
	2011	2014	2018
(1)	(8)	(9)	(10)
Tempursari	4	3	2
Pronojiwo	5	4	4
Candipuro	-	-	-
Pasirian	-	1	1
Tempeh	-	-	1
Lumajang	-	-	-
Sumbersuko	-	-	-
Tekung	-	-	-
Kunir	-	-	-
Yosowilangun	-	-	-
Rowokangkung	-	-	-
Jatiroto	-	-	2
Randuagung	-	-	1
Sukodono	-	-	-
Padang	-	-	5
Pasrujambe	-	1	1
Senduro	1	3	3
Gucialit	3	1	-
Kedungjajang	-	-	1
Klakah	-	-	1
Ranuyoso	-	-	4
Lumajang	13	13	26

Catatan/Note: ¹ Desa pada tabel ini termasuk Unit Permukiman Transmigrasi (UPT) yang masih dibina oleh kementerian terkait dan nagari di Provinsi Sumatera Barat/Villages in this table are included in Transmigration Settlement Unit which is still fostered by the relevant ministries and the nagari in the Province of Sumatera Barat

² Terjadi dalam tiga tahun terakhir sampai dengan saat pencacahan/Occurred during the last three years by the time of enumeration

Sumber/Source: BPS, Pendataan Potensi Desa (Podes)/BPS-Statistics Indonesia, Village Potential Data Collecting

4.4 KEMISKINAN POVERTY

Tabel 4.4.1 Garis Kemiskinan, Jumlah, dan Persentase Penduduk Miskin di Kabupaten Lumajang, 2012–2019
Poverty Line, Number, and Percentage of Poor People in Lumajang Regency, 2012–2019

Tahun Year	Garis Kemiskinan (rupiah/kapita/bulan) Poverty Line (rupiah/capita/month)	Jumlah Penduduk Miskin (ribu) Number of Poor People (thousand)	Persentase Penduduk Miskin Percentage of Poor People
(1)	(2)	(3)	(4)
2012	215 326	126,40	12,40
2013	228 796	124,40	12,14
2014	234 728	120,70	11,75
2015	245 806	118,51	11,52
2016	258 840	115,91	11,22
2017	267 366	112,65	10,87
2018	281 461	103,69	9,98
2019	296 633	98,88	9,49

Catatan/Note: ...

Sumber/Source: .BPS, Survei Sosial Ekonomi Nasional Maret/BPS-Statistics Indonesia, March National Socioeconomic Survey

Tabel 4.4.2 Indeks Kedalaman Kemiskinan dan Indeks Keparahan Kemiskinan di Kabupaten Lumajang, 2012–2019
Poverty Gap Index and Poverty Severity Index in Lumajang Regency, 2012–2019

Tahun Year	Indeks Kedalaman Kemiskinan Poverty Gap Index	Indeks Keparahan Kemiskinan Poverty Severity Index
(1)	(2)	(3)
2012	1,73	0,38
2013	1,17	0,18
2014	1,68	0,41
2015	1,65	0,41
2016	1,62	0,35
2017	1,60	0,37
2018	1,38	0,31
2019	1,09	0,20

Catatan/Note: ...

Sumber/Source: .BPS, Survei Sosial Ekonomi Nasional Maret/BPS-Statistics Indonesia, March National Socioeconomic Survey

4.5 KRIMINAL CRIME

Tabel 4.5.1 Banyaknya Narapidana Berdasarkan Putusan Pengadilan Menurut Jenis Hukuman dan Jenis Kelamin di Kabupaten Lumajang, 2019
Number of Prisones Based on Court Decision According to Type of Punishment and Gender in Lumajang Regency, 2019

Jenis Hukuman <i>Type of Punishment</i>	Jenis Kelamin		Jumlah / Total
	Laki / Male	Wanita / Female	
(1)	(5)	(6)	(7)
Penjara > 3 Tahun	285	3	288
Penjara > 1 Tahun < 3 Tahun	130	5	135
Penjara > 3 Bulan < 1 Tahun	19	0	19
Penjara < 3 Bulan	1	0	1
Pidana Kurungan	2	0	2
Jumlah/Total	437	8	445

Sumber : Lembaga Kemasyarakatan Kelas II B Lumajang
/Source : *Class II B Lumajang Community Institution*

Tabel 4.5.2 **Banyaknya Narapidana Berdasarkan Putusan Pengadilan Menurut Kelompok Usia dan Jenis Kelamin di Kabupaten Lumajang, 2019**
Number of Prisones Based on Court Decision According to Age Group and Gender in Lumajang Regency, 2019

Jenis Hukuman <i>Type of Punishment</i>	Jenis Kelamin		Jumlah / <i>Total.</i>
	Laki / <i>Male</i>	Wanita / <i>Female</i>	
(1)	(5)	(6)	(7)
Dewasa	401	7	408
Pemuda (19 tahun s.d. 21 tahun)	35	1	36
Anak-anak (\leq 17 tahun)	1	0	1
Jumlah/Total	437	8	445

Sumber : Lembaga Kemasyarakatan Kelas II B Lumajang
 /Source : *Class II B Lumajang Community Institution*

Tabel 4.5.3
Table

Banyaknya Narapidana dan Pidana Rumah Menurut Jenis Tindak Pidana di Kabupaten Lumajang, 2019
Number of Prisones and Home Criminals According to Type of Criminal Offense in Lumajang Regency, 2019

Jenis Tindak Pidana <i>Type of Criminal Offense</i>	Pasal (KUHP)	Narapidana/ <i>Inmate</i>	Pidana Rumah/ <i>Criminal House</i>	Jumlah <i>Total</i>
(1)	(2)	(3)	(4)	(5)
Terhadap Kepala Negara	130-139	0	0	0
Mata Uang	244-251	0	0	0
Kesusilaan	281-297	3	0	3
Perjudian	303	2	0	2
Penculikan	336	4	0	4
Pembunuhan	338-350	18	0	18
Penganiayaan	351-356	10	0	10
Pencurian	362-364	55	0	55
Perampokan	365	32	0	32
Memeras / Mengancam	368-369	2	0	2
Penggelapan	372-375	4	0	4
Penipuan	378-395	5	0	5
Penadahan	480-481	12	0	12
Narkotika	UU 9/76, 5 & 22/97	179	0	179
Korupsi	UURI No. 31/1999	2	0	2
Lain-lain	-	15	0	15
Teroris	UU 13/01 - UU 15/03	1	0	1
Perlindungan Anak	81 UURI 23/2002	61	0	61
Dalam Jabatan	413-438	0	0	0
Kesehatan	80 UURI 22/1992	36	0	36
Lalu Lintas	UU 22/2009	4	0	4

Sumber : Lembaga Kemasyarakatan Kelas II B Lumajang
/Source : Class II B Lumajang Community Institution



Mangga 132 022 Kw



Durian

39 229 Kw



Nangka

32 908 Kw



Salak

246 021 Kw



Jeruk

201 134 Kw

5

Agriculture

PERTANIAN

2019

Produksi Perkebunan

8 307 Kw Kelapa



91 Kw Pinang



232 Kw Cengkeh



104 Kw Kakao



12 Kw Lada



356 Kw Tembakau



PENJELASAN TEKNIS

1. Lahan sawah adalah lahan pertanian yang berpetak-petak dan dibatasi oleh pematang (galangan), saluran untuk menahan/ menyalurkan air, yang biasanya ditanami padi sawah tanpa memandang dari mana diperoleh atau status lahan tersebut. Lahan yang dimaksud termasuk lahan yang terdaftar di Pajak Bumi Bangunan, luran Pembangunan Daerah, lahan bengkok, lahan serobotan, lahan rawa yang ditanami padi dan lahan bekas tanaman tahunan yang telah dijadikan sawah, baik yang ditanami padi, palawija atau tanaman semusim lainnya.
2. Tegal/Kebun adalah lahan pertanian bukan sawah (lahan kering) yang ditanami tanaman semusim atau tahunan dan terpisah dengan halaman sekitar rumah serta penggunaannya tidak berpindah pindah.
3. Ladang/Huma adalah lahan pertanian bukan sawah (lahan kering) yang biasanya ditanami tanaman semusim dan penggunaannya hanya semusim atau dua musim, kemudian akan ditinggalkan bila sudah tidak subur lagi (berpindah-pindah). Kemungkinan lahan ini beberapa tahun kemudian akan dikerjakan kembali jika sudah subur.

TECHNICAL NOTES

1. *Wetland is agricultural land that separated by small dykes to resist water, where the main crop is usually wetland paddy without considering where it is got from or the status of the land. It includes the land that is registered at land income tax office, regional development contribution, 'bengkok' land, illegal ownership, swamps for rice cultivation, and annual crop land mark that has been used as rice field, which are both planted with paddy, secondary crops or the other seasonal crops.*
2. *Dry field/Garden is an dryland (unirrigated land) which is planted with seasonal or annual crops and separately from the yard around the house without shifting*
3. *Unirrigated agricultural field / Shifting cultivation land is dryland (unirrigated land) that usually is cultivated for seasonal crops and utilized only for one or two seasons, then it will be left when it is not fertile (shifting). Maybe, this land will be used again in a few years if it has been fertile.*

4. Lahan yang sementara tidak diusahakan adalah lahan yang biasanya diusahakan tetapi untuk sementara (lebih dari 1 (satu) tahun tetapi kurang dari atau sama dengan 2 (dua) tahun) tidak diusahakan, termasuk lahan sawah yang tidak diusahakan selama lebih dari 2 (dua) tahun.
 5. Data pokok tanaman pangan yang dikumpulkan adalah luas panen dan produktivitas (hasil per hektar). Produksi tanaman pangan merupakan hasil perkalian antara luas panen dengan produktivitas. Pengumpulan data luas panen dilakukan setiap bulan dengan pendekatan area kecamatan di seluruh wilayah Indonesia. Pengumpulan data produktivitas dilakukan melalui pengukuran langsung pada plot ubinan berukuran 2½ m x 2½ m. Pengumpulan data produktivitas dilakukan setiap subround (empat bulanan) pada waktu panen petani.
 6. Data produksi padi dan palawija yang disajikan adalah dalam kualitas: gabah kering giling (padi), pipilan kering (jagung), biji kering (kedelai dan kacang tanah), dan umbi basah (ubi kayu dan ubi jalar).
 7. Tanaman sayuran dan buah-buahan semusim. **Tanaman sayuran semusim** adalah
4. *Temporarily unused land is land that is regularly used but temporarily (more than a year but less or equal than two years) is unused, it includes wetland that is not cultivated more than two years.*
 5. *The main food crops data collected consists of harvested area and productivity (yield per hectare). Food crops production is generated by harvested area multiplied by productivity. The harvested area data is collected every month using sub district area approach in all sub district in Indonesia. The productivity data collection is conducted by a direct measurement in 2½m x 2½m crop cutting plot. The productivity measurement is conducted in every subround (four monthly) at the time when farmers are harvesting their crops.*
 6. *Production of paddy and secondary crops data are presented in the form of: dry unhusked rice (paddy), dry loose maize (maize), dry shells crops (soybeans and peanuts), and fresh roots (cassava and sweet potatoes).*
 7. *Seasonal vegetable and fruit plants. **Seasonal vegetable plants** are plants which are the sources of*

tanaman sumber vitamin, garam mineral dan lain-lain yang dikonsumsi dari bagian tanaman yang berupa daun, bunga, buah, dan umbinya, yang berumur kurang dari satu tahun. **Tanaman buah-buahan semusim** adalah tanaman sumber vitamin, garam mineral, dan lain-lain yang dikonsumsi dari bagian tanaman yang berupa buah, berumur kurang dari satu tahun, tidak berbentuk pohon/rumpun tetapi menjalar dan berbatang lunak.

vitamin, mineral salt, etc, consumed from the part of the plant in the form of leaf, flower, fruit, and root with the age of less than one year.

Seasonal fruit plants are plants which are the sources of vitamin, mineral salt, etc, consumed from the part of the plant in the form of fruits. These plants are creeps with the age of less than one year.

8. Tanaman buah-buahan dan sayuran tahunan. **Tanaman buah-buahan tahunan** adalah tanaman sumber vitamin, garam mineral, dan lain-lain yang dikonsumsi dari bagian tanaman yang berupa buah dan merupakan tanaman tahunan. **Tanaman sayuran tahunan** adalah tanaman sumber vitamin, garam mineral, dan lain-lain yang dikonsumsi dari bagian tanaman yang berupa daun dan atau buah yang berumur lebih dari satu tahun.

8. *Annual fruit and vegetable plants. Annual fruit plants are plants which are the sources of vitamin, contained mineral salt, etc, consumed from the part of plant in the form of fruit and more than one year of age. Annual vegetable plants are plants which are the sources of vitamin, contained mineral salt, etc, consumed from the part of the plant in the form of vegetable and more than one year of age.*

9. Tanaman biofarmaka adalah tanaman yang bermanfaat untuk obat-obatan, kosmetik, dan kesehatan yang dikonsumsi atau digunakan dari bagian-bagian tanaman seperti daun, batang, buah, umbi (rimpang) ataupun akar.

9. *Medicinal plants are plants which are useful for medicine. It is consumed from part of the plant such as leaf, flower, fruit, tuber, and root.*

10. Tanaman hias adalah tanaman yang mempunyai nilai keindahan baik bentuk, warna daun, tajuk maupun bunganya, sering digunakan untuk penghias pekarangan dan lain sebagainya.
11. Luas panen tanaman hortikultura adalah luas tanaman sayuran, buah-buahan, biofarmaka, dan tanaman hias yang diambil hasilnya/dipanen pada periode pelaporan.
12. Luas panen untuk tanaman sayuran adalah luas tanaman yang dipanen sekaligus/habis/dibongkar dan luas tanaman yang dipanen berkali-kali (lebih dari satu kali)/belum habis. Tanaman yang dipanen sekaligus/ habis/dibongkar adalah tanaman yang sehabis panen langsung dibongkar/dicabut, terdiri dari bawang merah, bawang putih, bawang daun, kentang, kol/kubis, kembang kol, petsai/sawi, wortel, lobak, dan kacang merah. Tanaman yang dipanen berkali-kali (lebih dari satu kali)/belum habis adalah tanaman yang pemanenannya lebih dari satu kali dan biasanya dibongkar apabila panen terakhir sudah tidak memadai lagi, terdiri dari: kacang panjang, cabe besar, cabe rawit, jamur, tomat, terung, buncis, ketimun, labu siam, kangkung, bayam, melon, semangka, dan blewah.
10. *Ornamental plants are plants which have a beauty value, either in shape, colour of leaf or crown of flower, and they are often used as a yard decorator.*
11. *Harvested area of horticulture is area which vegetable, fruit, medicinal and ornamental plant of crop harvested during the period of report.*
12. *Harvested area of vegetables is area of entirely plant harvested/demolished and plant harvested several times/undemolished. Entirely plants harvested/demolished are plants usually harvested once and demolished to be substituted by other plants, consisting of: shallots, garlic, leeks, potato, cabbage, cauli flower, mustard green, carrots, chinese radish, and red kidney beans. Plants harvested several times/undemolished are plants usually harvested more than once and demolished in the case that the last harvest was economically not profitable. They consist of : yard long beans, chili, small chili, mushroom, tomatoes, egg plant, french beans, cucumber, pumpkin/chajota, swamp cabbage, spinach, melon, watermelon, and blewah.*

13. Produksi hortikultura adalah hasil menurut bentuk produk dari setiap tanaman sayuran, buah-buahan, biofarmaka dan tanaman hias yang diambil berdasarkan luas yang dipanen/tanaman yang menghasilkan pada bulan/triwulan laporan.
13. *Horticulture production is the standard production quantity form of vegetable, fruit, medicinal and ornamental plant based on harvested area/the number of production plants reported monthly/quarterly.*

<https://lumajangkab.bps.go.id>

ULASAN

DESCRIPTION

PERTANIAN

Penggunaan lahan di Kabupaten Lumajang, khususnya pada luas lahan sawah menurut jenis pengairannya meliputi: irigasi dan non irigasi. Total luas lahan sawah dengan jenis pengairan irigasi pada tahun 2019 ialah 33.323 Ha, sedangkan jenis pengairan non irigasi digunakan pada lahan sawah seluas 3.069 Ha.

PERKEBUNAN

Penggunaan areal perkebunan terbesar di Kabupaten Lumajang pada tahun 2019 ialah tebu giling seluas 13.293 Ha dengan hasil produksi sebesar 1.077.800 ton. Diikuti oleh luas areal perkebunan kelapa 8.105 Ha dengan produksi sebesar 8.247 ton.

PETERNAKAN

Jumlah populasi sapi potong pada tahun 2019 sebanyak 142.681 ekor. Sapi perah 5.975 ekor, kerbau 5.312 ekor, kambing 111.657 ekor, domba 49.616 ekor, dan kuda 1.166 ekor (Tabel 5.4.1). Sedangkan populasi unggas untuk Ayam Buras sebesar 1.754.937 ekor, ayam petelur 836.380, ayam pedaging 12.421.375 ekor, itik 3117.492 ekor, dan itik manila 21.870 ekor. Populasi ayam pedaging terbanyak terdapat di kecamatan senduro, yaitu sejumlah 4.068.000 ekor (Tabel 5.4.2).

AGRICULTURE

Land use in Lumajang Regency, especially in wetland area according to the type of irrigation includes: irrigation and non-irrigation. The total wetland area with irrigated irrigation in 2019 was 33,323 ha, while the type of non-irrigated irrigation was used in rice fields covering an area of 3,069 ha.

PLANTATION

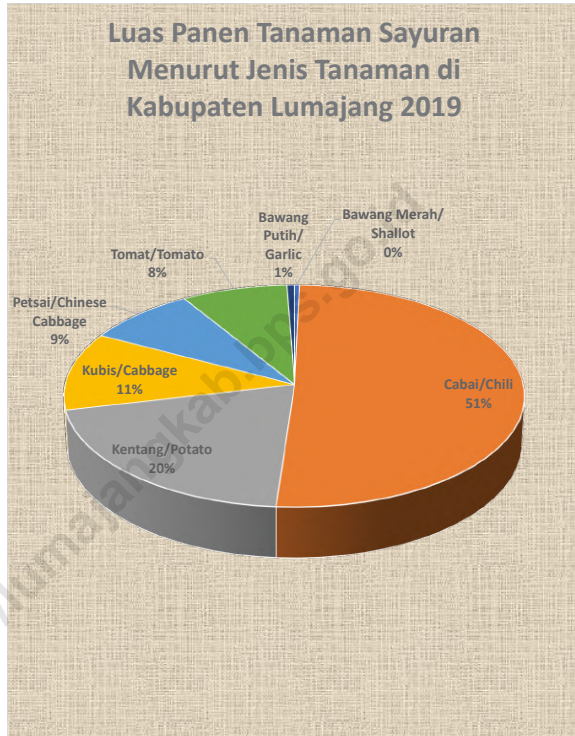
The use of the largest plantation area in Lumajang Regency in 2019 is milled sugar cane with an area of 13,293 ha with production of 1,077,800 tons. Followed by coconut plantation area of 8,105 ha with production of 8,247 tons.

LIVESTOCK

The population of beef cattle in 2019 was 142,681. 5,755 dairy cows, 5,312 buffaloes, 111,657 goats, 49,616 sheep, and 1,166 horses (Table 5.4.1). Whereas the poultry population for Wild Chicken was 1,754,937, 836,388 laying hens, 12,421,375 broilers, 3117,492 ducks, and 21,870 manila ducks. The largest broiler population is in Senduro sub-district, which is 4,068,000 (Table 5.4.2).

Gambar 5.1
Figures

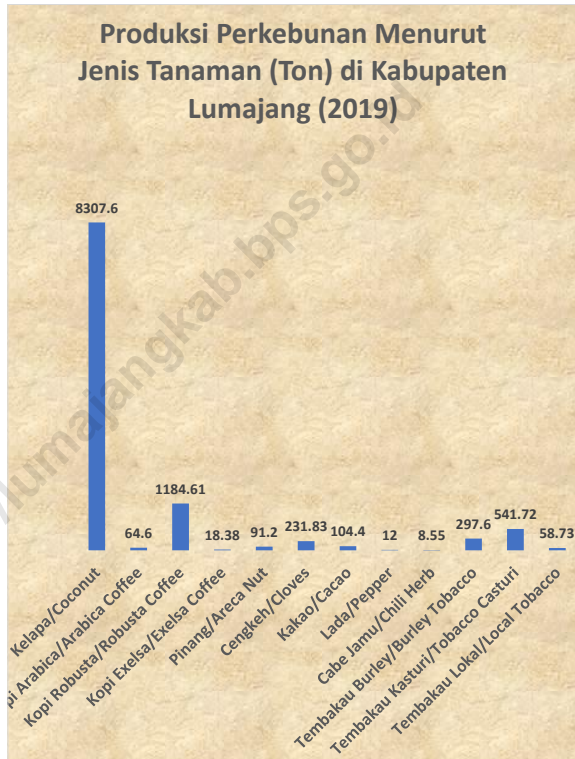
Luas Panen Tanaman Sayuran Menurut Jenis Tanaman di Kabupaten Lumajang, 2019
Harvested Area of Vegetables Plat by Type of Vegetables, 2019



Sumber/Source : Berdasarkan Peraturan Menteri Dalam Negeri No. 66 Tahun 2011 tanggal 28 Desember 2011
Based on Minister Of Home Affairs Regulation No 66/2011, December 28,2011

Gambar 5.2
Figures

Produksi Perkebunan Menurut Jenis Tanaman (Ton) di Kabupaten Lumajang, 2019
Production of Estate Crop Plants Base on Type of Plant (Ton) in Lumajang Regency, 2019



Catatan/Note: ...

Sumber/Source: Direktorat Jenderal Perkebunan/Directorate General of Estates

5.1 HORTIKULTURA
HORTICULTURE

Tabel 5.1.1 Luas Panen Tanaman Sayuran Menurut Kecamatan dan Jenis Tanaman di Kabupaten Lumajang (ha), 2018 dan 2019
Harvested Area of Vegetables by Subdistrict and Kind of Plant in Lumajang Regency (ha), 2018 and 2019

Kecamatan Subdistrict	Bawang Merah/Shallot		Cabai/Chili	
	2018	2019	2018	2019
(1)	(2)	(3)	(4)	(5)
Tempursari	–	–	10	8
Pronojiwo	–	–	185	360
Candipuro	–	–	91	52
Pasirian	1	1	273	224
Tempeh	–	–	156	113
Lumajang	–	2	4	–
Sumbersuko	3	3	15	20
Tekung	–	3	101	69
Kunir	–	–	369	360
Yosowilangun	–	–	27	50
Rowokangkung	–	5	92	33
Jatiroto	–	–	4	10
Randuagung	–	–	224	219
Sukodono	–	–	–	–
Padang	–	–	5	2
Pasrujambe	–	–	44	46
Senduro	–	–	2	8
Gucialit	–	–	–	–
Kedungjajang	–	–	–	–
Klakah	–	–	338	338
Ranuyoso	–	–	–	–
Lumajang	4	14	1940	1912

Lanjutan Tabel/*Continued Table* 5.1.1

Kecamatan Subdistrict	Kentang/Potato		Kubis/Cabbage	
	2018	2019	2018	2019
(1)	(6)	(7)	(8)	(9)
Tempursari	–	–	–	–
Pronojiwo	–	–	–	6
Candipuro	–	–	15	24
Pasirian	–	–	–	–
Tempeh	–	–	–	–
Lumajang	–	–	–	–
Sumbersuko	–	–	–	–
Tekung	–	–	–	–
Kunir	–	–	–	–
Yosowilangun	–	–	–	–
Rowokangkung	–	–	–	–
Jatiroto	–	–	–	–
Randuagung	–	–	–	–
Sukodono	–	–	–	–
Padang	–	–	–	–
Pasrujambe	–	–	–	–
Senduro	706	732	410	372
Gucialit	20	28	8	28
Kedungjajang	–	–	–	–
Klakah	–	–	–	–
Ranuyoso	–	–	–	–
Lumajang	726	760	433	430

Lanjutan Tabel/*Continued Table* 5.1.1

Kecamatan Subdistrict	Petsai Chinese Cabbage		Tomat/Tomato		Bawang Putih/Garlic	
	2018	2019	2018	2019	2018	2019
(1)	(10)	(11)	(12)	(13)	(14)	(15)
Tempursari	–	–	–	–	–	–
Pronojiwo	–	–	–	3	–	–
Candipuro	3	1	95	83	–	–
Pasirian	2	7	183	148	–	–
Tempeh	–	–	44	26	–	–
Lumajang	48	48	–	–	–	–
Sumbersuko	–	–	9	9	–	–
Tekung	–	–	1	–	–	–
Kunir	–	–	7	5	–	–
Yosowilangun	–	–	–	2	–	–
Rowokangkung	–	–	7	4	–	–
Jatiroto	–	–	2	–	–	–
Randuagung	–	–	–	–	–	–
Sukodono	11	12	–	–	–	–
Padang	1	–	2	2	–	–
Pasrujambe	–	–	26	26	–	–
Senduro	264	251	–	–	20	22
Gucialit	–	–	–	–	–	–
Kedungjajang	–	–	–	–	–	–
Klakah	–	–	–	–	–	–
Ranuyoso	–	–	–	–	–	–
Lumajang	329	319	376	308	20	22

Catatan/Note: ...

Sumber/Source: BPS, Statistik Pertanian Hortikultura SPH-SBS/BPS-Statistics Indonesia, Agricultural Statistic for Horticulture SPH-SBS

Tabel
Table 5.1.2

Produksi Tanaman Sayuran Menurut Kecamatan dan Jenis Tanaman di Kabupaten Lumajang (ton), 2018 dan 2019
Production of Vegetables by Subdistrict and Kind of Plant in Lumajang Regency (ton), 2018 dan 2019

Kecamatan Subdistrict	Bawang Merah/Shallot		Cabai/Chili	
	2018	2019	2018	2019
(1)	(2)	(3)	(4)	(5)
Tempursari	–	–	3 000	680
Pronojiwo	–	–	15 910	30 655
Candipuro	–	–	14 810	8 670
Pasirian	30	30	33 765	30 565
Tempeh	–	–	43 880	31 242
Lumajang	–	200	460	–
Sumbersuko	320	450	2 585	3 700
Tekung	–	110	11 325	4 620
Kunir	–	–	32 364	38 907
Yosowilangun	–	–	1 635	3 658
Rowokangkung	–	425	8 260	2 880
Jatiroto	–	–	800	1 530
Randuagung	–	–	41 880	26 280
Sukodono	–	–	–	–
Padang	–	–	183	82
Pasrujambe	–	–	1 625	1 580
Senduro	–	–	129	624
Gucialit	–	–	–	–
Kedungjajang	–	–	–	–
Klakah	–	–	64 246	50 834
Ranuyoso	–	–	–	–
Lumajang	350	1215	276 857	236 507

Lanjutan Tabel/*Continued Table* 5.1.2

Kecamatan Subdistrict	Kentang/Potato		Kubis/Cabbage	
	2018	2019	2018	2019
(1)	(6)	(7)	(8)	(9)
Tempursari	–	–	–	–
Pronojiwo	–	–	–	150
Candipuro	–	–	4 000	7 200
Pasirian	–	–	–	–
Tempeh	–	–	–	–
Lumajang	–	–	–	–
Sumbersuko	–	–	–	–
Tekung	–	–	–	–
Kunir	–	–	–	–
Yosowilangun	–	–	–	–
Rowokangkung	–	–	–	–
Jatiroto	–	–	–	–
Randuagung	–	–	–	–
Sukodono	–	–	–	–
Padang	–	–	–	–
Pasrujambe	–	–	–	–
Senduro	92 557	95 122	107 543	96 957
Gucialit	790	2 385	750	2 385
Kedungjajang	–	–	–	–
Klakah	–	–	–	–
Ranuyoso	–	–	–	–
Lumajang	93 347	97 507	112 293	106 692

Lanjutan Tabel/Continued Table 5.1.2

Kecamatan Subdistrict	Petsai Chinese Cabbage		Tomat/Tomato		Bawang Putih/Garlic	
	2018	2019	2018	2019	2018	2019
(1)	(10)	(11)	(12)	(13)	(14)	(15)
Tempursari	-	-	-	-	-	-
Pronojiwo	-	-	-	45	-	-
Candipuro	450	200	24 220	21 420	-	-
Pasirian	50	200	8 790	6 775	-	-
Tempeh	-	-	12 350	5 930	-	-
Lumajang	3 970	4 190	-	-	-	-
Sumbersuko	-	-	1 476	2 150	-	-
Tekung	-	-	60	-	-	-
Kunir	-	-	3 502	1 318	-	-
Yosowilangun	-	-	-	138	-	-
Rowokangkung	-	-	960	510	-	-
Jatiroto	-	-	480	-	-	-
Randuagung	-	-	-	-	-	-
Sukodono	239	223	-	-	-	-
Padang	40	-	450	73	-	-
Pasrujambe	-	-	1 740	1 840	-	-
Senduro	53 237	46 976	-	-	847	1 584
Gucialit	-	-	-	-	-	-
Kedungjajang	-	-	-	-	-	-
Klakah	-	-	-	-	-	-
Ranuyoso	-	-	-	-	-	-
Lumajang	57 986	51 789	54 028	40 199	847	1 584

Catatan/Note: ...

Sumber/Source: BPS, Statistik Pertanian Hortikultura SPH-SBS/BPS-Statistics Indonesia, Agricultural Statistic for Horticulture SPH-SBS

Tabel
Table 5.1.3

Luas Panen Tanaman Sayuran dan Buah-buahan Semusim Menurut Jenis Tanaman di Kabupaten Lumajang (ha), 2016–2019
Harvested Area of Seasonal Vegetables and Fruits by Kind of Plant in Lumajang Regency (ha), 2016–2019

Jenis Tanaman <i>Kind of Plants</i>	2016	2017	2018	2019
(1)	(2)	(3)	(4)	(5)
Sayuran/ Vegetables				
Bawang Daun/ Wlech Onion	...	1 267,00	1 286,00	1 330,00
Bawang Merah/ Shallot	...	9,00	4,00	14,00
Bawang Putih/ Garlic	...	—	20,00	22,00
Bayam/ Spinach	...	39,00	48,00	46,00
Buncis/ Green Bean	...	96,00	96,00	70,00
Cabai Besar/ Chili (Capsicum Annum)	...	668,00	547,00	639,00
Cabai Rawit/ Chili (Capsicum Frutescens)	...	1 136,00	1 393,00	1 273,00
Cabai/ Chili	...	1 804,00	1 940,00	1 912,00
Jamur/ Mushroom	...	-	-	-
Kacang Merah/ Red Bean	...	-	-	2,00
Kacang Panjang/ Yardlong Bean	...	404,00	511,00	410,00
Kangkung/ Kangkong	...	44,00	36,00	54,00
Kembang Kol/ Cauliflower	...	2,00	4,00	-
Kentang/ Potato	...	710,00	726,00	760,00
Ketimun/ Cucumber	...	261,00	354,00	336,00
Kubis/ Cabbage	...	463,00	433,00	430,00
Labu siam/ Chayote	...	-	1,00	-

Jenis Tanaman Kind of Plants	2016	2017	2018	2019
(1)	(2)	(3)	(4)	(5)
Lobak/ Radish	...	–	–	–
Paprika/ Bell Pepper	...	–	–	–
Petsai/ Chinese Cabbage	...	324,00	329,00	319,00
Terung/ Eggplant	...	246,00	390,00	307,00
Tomat/ Tomato	...	315,00	376,00	308,00
Wortel/ Carrot	...	197,00	187,00	159,00
Buah–buahan/ Fruits	...			
Blewah/ Cantaloupe	...	–	–	–
Melon/ Melon	...	49,00	95,00	82,00
Semangka/ Watermelon	...	893,00	786,00	1 713,00
Stroberi/ Strawberry	...	–	–	–

Catatan/Note: ...

Sumber/Source: BPS, Statistik Pertanian Hortikultura SPH-SBS/BPS-Statistics Indonesia, Agricultural Statistic for Horticulture SPH-SBS

Tabel
Table 5.1.4**Produksi Tanaman Sayuran dan Buah-buahan Semusim Menurut Jenis Tanaman di Kabupaten Lumajang (ton), 2016–2019**
Production of Seasonal Vegetables and Fruits by Kind of Plant in Lumajang Regency (ha), 2016–2019

Jenis Tanaman <i>Kind of Plants</i>	2016	2017	2018	2019
(1)	(2)	(3)	(4)	(5)
Sayuran/ Vegetables				
Bawang Daun/ Wlech Onion	160 272	159 580	159 967	167 506
Bawang Merah/ Shallot	202	588	350	1 215
Bawang Putih/ Garlic	–	–	847	1 584
Bayam/ Spinach	1 259	2 050	2 281	2 397
Buncis/ Green Bean	7 935	8 885	8 240	6 390
Cabai Besar/ Chili (Capsicum Annum)	62 182	85 102	71 715	74 030
Cabai Rawit/ Chili (Capsicum Frutescens)	116 160	181 437	205 142	162 477
Cabai/ Chili	178 342	266 539	276 857	236 507
Jamur/ Mushroom	–	–	–	–
Kacang Merah/ Red Bean	–	–	–	100
Kacang Panjang/ Yardlong Bean	61 650	71 533	90 973	72 077
Kangkung/ Kangkong	3 282	3 621	3 515	5 438
Kembang Kol/ Cauliflower	–	84	162	–
Kentang/ Potato	90 036	91 571	93 347	97 507
Ketimun/ Cucumber	25 319	33 557	36 821	41 011
Kubis/ Cabbage	115 840	122 096	112 293	106 692
Labu siam/ Chayote	150	–	150	–

Jenis Tanaman <i>Kind of Plants</i>	2016	2017	2018	2019
(1)	(2)	(3)	(4)	(5)
Lobak/ Radish	–	–	–	–
Paprika/ Bell Pepper	–	–	–	–
Petsai/ Chinese Cabbage	58 898	55 326	57 986	51 789
Terung/ Eggplant	21 982	39 714	54 649	43 944
Tomat/ Tomato	39 262	61 194	54 028	40 199
Wortel/ Carrot	39 400	37 200	37 782	31 797
Buah–buahan/ Fruits				
Blewah/ Cantaloupe	–	–	–	–
Melon/ Melon	5 355	9 181	36 560	28 450
Semangka/ Watermelon	115 520	114 500	149 682	226 194
Stroberi/ Strawberry	–	–	–	–

Catatan/Note: ...

Sumber/Source: BPS, Statistik Pertanian Hortikultura SPH-SBS/BPS-Statistics Indonesia, Agricultural Statistic for Horticulture SPH-SBS

Tabel
Table 5.1.5**Luas Panen Tanaman Biofarmaka Menurut Kecamatan dan Jenis Tanaman di Kabupaten Lumajang (m²), 2018 dan 2019****Harvested Area of Medicinal Plants by Subdistrict and Kind of Plant in Lumajang Regency (m²), 2018 and 2019**

Kecamatan Subdistrict	Jahe/Ginger		Laos/Lengkuas/Galanga	
	2018	2019	2018	2019
(1)	(2)	(3)	(4)	(5)
Tempursari	–	–	–	–
Pronojiwo	2 250	–	–	–
Candipuro	–	–	–	–
Pasirian	300	1 700	–	–
Tempeh	56	22	45	20
Lumajang	250	–	20	–
Sumbersuko	–	–	–	–
Tekung	–	–	–	–
Kunir	–	–	–	–
Yosowilangun	250	325	50	125
Rowokangkung	–	–	–	–
Jatiroto	–	–	–	–
Randuagung	–	–	–	–
Sukodono	–	–	–	–
Padang	533	450	200	1 907
Pasrujambe	–	15 000	–	–
Senduro	500	–	–	–
Gucialit	14 274	12 512	954	823
Kedungjajang	172 450	151 750	9 775	9 825
Klakah	–	5 140	–	7 080
Ranuyoso	–	–	–	–
Lumajang	190 863	186 899	11044	19 780

Lanjutan Tabel/Continued Table 5.1.5

Kecamatan Subdistrict	Kencur/East Indian Galangal		Kunyit/Turmeric	
	2018	2019	2018	2019
(1)	(6)	(7)	(8)	(9)
Tempursari	–	–	–	–
Pronojiwo	–	–	1 000	–
Candipuro	–	–	–	–
Pasirian	–	–	–	–
Tempeh	49	28	61	42
Lumajang	20	–	90	–
Sumbersuko	–	–	–	–
Tekung	–	–	–	–
Kunir	–	–	–	–
Yosowilangun	250	150	650	545
Rowokangkung	–	–	–	–
Jatiroto	–	–	–	–
Randuagung	–	–	–	–
Sukodono	–	–	–	–
Padang	423	302	1 587	1 377
Pasrujambe	–	–	–	–
Senduro	–	–	–	–
Gucialit	152	59	1 075	1 095
Kedungjajang	5 100	5 050	20 650	1 760
Klakah	–	4 525	–	3 250
Ranuyoso	–	–	–	–
Lumajang	5 994	10 114	25 113	8 069

Catatan/Note: ...

Sumber/Source: BPS, Statistik Pertanian Hortikultura SPH-TBF/BPS-Statistics Indonesia, Agricultural Statistic for Horticulture SPH-TBF

Tabel
Table 5.1.6**Produksi Tanaman Biofarmaka Menurut Kecamatan dan Jenis Tanaman di Kabupaten Lumajang (kg), 2018 and 2019*****Production of Medicinal Plants by Subdistrict and Kind of Plant in Lumajang Regency (kg), 2018 and 2019***

Kecamatan Subdistrict	Jahe/Ginger		Laos/Lengkuas/Galanga	
	2018	2019	2018	2019
(1)	(2)	(3)	(4)	(5)
Tempursari	–	–	–	–
Pronojiwo	1 950	–	–	–
Candipuro	–	–	–	–
Pasirian	300	1 700	–	–
Tempeh	54	120	45	115
Lumajang	300	–	25	–
Sumbersuko	–	–	–	–
Tekung	–	–	–	–
Kunir	–	–	–	–
Yosowilangun	250	575	50	235
Rowokangkung	–	–	–	–
Jatiroto	–	–	–	–
Randuagung	–	–	–	–
Sukodono	–	–	–	–
Padang	533	450	200	1 937
Pasrujambe	–	15 000	–	–
Senduro	2 650	–	–	–
Gucialit	14 274	12 512	954	823
Kedungjajang	250 053	75 875	15 640	10 807
Klakah	–	5 140	–	7 080
Ranuyoso	–	–	–	–
Lumajang	270 364	111 372	16 914	20 997

Lanjutan Tabel/Continued Table 5.1.6

Kecamatan Subdistrict	Kencur/East Indian Galangal		Kunyit/Turmeric	
	2018	2019	2018	2019
(1)	(6)	(7)	(8)	(9)
Tempursari	–	–	–	–
Pronojiwo	–	–	450	–
Candipuro	–	–	–	–
Pasirian	–	–	–	–
Tempeh	52	146	153	339
Lumajang	20	–	180	–
Sumbersuko	–	–	–	–
Tekung	–	–	–	–
Kunir	–	–	–	–
Yosowilangun	250	325	650	1 122
Rowokangkung	–	–	–	–
Jatiroto	–	–	–	–
Randuagung	–	–	–	–
Sukodono	–	–	–	–
Padang	387	302	1 587	1 377
Pasrujambe	–	–	–	–
Senduro	–	–	–	–
Gucialit	152	59	1 075	1 095
Kedungjajang	2 550	5 050	33 691	4 400
Klakah	–	4 525	–	3 250
Ranuyoso	–	–	–	–
Lumajang	3 411	10 407	37 786	11 583

Catatan/Note: ...

Sumber/Source: BPS, Statistik Pertanian Hortikultura SPH-TBF/BPS-Statistics Indonesia, Agricultural Statistic for Horticulture SPH-TBF

Tabel
Table 5.1.7**Luas Panen Tanaman Biofarmaka Menurut Jenis Tanaman
di Kabupaten Lumajang (m²), 2016–2019**
*Harvested Area of Medicinal Plants by Kind of Plant in
Lumajang Regency (m²), 2016–2019*

Jenis Tanaman <i>Kind of Plants</i>	2016	2017	2018	2019
(1)	(2)	(3)	(4)	(5)
Dlingo/Dringo/ Sweet Root/ Calamus	1 414	1 019	–	1 050
Jahe/ Ginger	232 102	225 183	190 863	186 899
Kapulaga/ Java Cardamon	2 002	2 000	2 000	5 500
Keji Beling/Kecibeling/ Strobilanthes crispa	–	–	–	75
Kencur/ East Indian Galangal	7 415	8 415	5 994	10 114
Kunyit/ Turmeric	30 829	34 530	25 113	8 069
Laos/Lengkuas/ Galanga	12 676	15 366	11 044	19 780
Lempuyang/ Zingiber Aromaticum	1 874	1 856	4 816	4 580
Lidah Buaya/ Oliviera	–	–	50	25
Mahkota Dewa/ God's Crown	–	–	–	–
Mengkudu/Pace/ Indian Mulberry	213	460	419	21 619
Sambiloto/ King of Bitter	–	–	50	35
Temuireng/ Black Turmeric	1 670	1 807	7 824	7 202
Temukunci/ Chinese Keys	5 853	7 378	8 456	7 472
Temulawak/ Java Turmeric	9 692	8 935	3 611	13 898

Catatan/Note: ...

Sumber/Source: BPS, Statistik Pertanian Hortikultura SPH-TBF/BPS-Statistics Indonesia, Agricultural Statistic for Horticulture SPH-TBF

Tabel 5.1.8 **Produksi Tanaman Biofarmaka Menurut Jenis Tanaman di Kabupaten Lumajang (kg), 2016–2019**
Production of Medicinal Plants by Kind of Plant in Lumajang Regency (kg), 2016–2019

Jenis Tanaman Kind of Plants	2016	2017	2018	2019
(1)	(2)	(3)	(4)	(5)
Dlingo/Dringo/ Sweet Root/ Calamus	1 530	1101	-	2 043
Jahe/ Ginger	230 700	256 665	270 364	111 372
Kapulaga/ Java Cardamon	4 252	5 150	4 400	5 100
Keji Beling/Kecibeling/ Strobilanthes crispa	-	-	-	113
Kencur/ East Indian Galangal	10 665	6 275	3 411	10 407
Kunyit/ Turmeric	32 879	48 441	37 786	11 583
Laos/Lengkuas/ Galanga	15 115	15 349	16 914	20 997
Lempuyang/ Zingiber Aromaticum	3 956	3 662	9 919	11 557
Lidah Buaya/ Oliviera	-	-	50	28
Mahkota Dewa/ God's Crown	-	-	-	-
Mengkudu/Pace/ Indian Mulberry	325	3 508	419	19 946
Sambiloto/ King of Bitter	-	-	50	48
Temuireng/ Black Turmeric	4 313	2 194	6 046	8 752
Temukunci/ Chinese Keys	10 222	8 472	9 621	10 160
Temulawak/ Java Turmeric	10 262	13 070	2 746	25 283

Catatan/Note: ...

Sumber/Source: BPS, Statistik Pertanian Hortikultura SPH-TBF/BPS-Statistics Indonesia, Agricultural Statistic for Horticulture SPH-TBF

Tabel
Table 5.1.9**Luas Panen Tanaman Hias Menurut Kecamatan dan Jenis Tanaman di Kabupaten Lumajang (m²), 2018 and 2019**
Harvested Area of Ornamental Plants by Subdistrict and Kind of Plant in Lumajang Regency (m²), 2018 and 2019

Kecamatan Subdistrict	Anggrek/ <i>Orchid</i>		Krisan/ <i>Chrysantemum</i>	
	2018	2019	2018	2019
(1)	(2)	(3)	(4)	(5)
Tempursari	-	-	-	-
Pronojiwo	-	-	-	-
Candipuro	-	-	-	-
Pasirian	-	-	-	-
Tempeh	-	-	-	-
Lumajang	-	-	-	-
Sumbersuko	-	-	-	-
Tekung	-	-	-	-
Kunir	-	-	-	-
Yosowilangun	20	-	-	-
Rowokangkung	-	-	-	-
Jatiroto	-	-	-	-
Randuagung	-	-	-	-
Sukodono	-	-	-	-
Padang	-	-	-	-
Pasrujambe	-	-	-	-
Senduro	-	-	-	-
Gucialit	-	-	-	-
Kedungjajang	-	-	-	-
Klakah	-	-	-	-
Ranuyoso	-	-	-	-
Lumajang	20	-	-	-

Lanjutan Tabel/Continued Table 5.1.9

Kecamatan Subdistrict	Mawar/Rose		Sedap Malam/Tuberose	
	2018	2019	2018	2019
(1)	(6)	(7)	(8)	(9)
Tempursari	–	–	–	–
Pronojiwo	–	–	–	–
Candipuro	–	–	–	–
Pasirian	–	–	–	–
Tempeh	102	120	–	–
Lumajang	–	–	–	–
Sumbersuko	–	–	–	–
Tekung	–	–	–	–
Kunir	–	–	–	–
Yosowilangun	500	600	–	–
Rowokangkung	–	–	–	–
Jatiroto	–	–	–	–
Randuagung	–	–	–	–
Sukodono	–	–	–	–
Padang	–	–	–	–
Pasrujambe	–	–	–	–
Senduro	–	–	–	–
Gucialit	–	–	–	–
Kedungjajang	–	–	–	–
Klakah	–	–	–	–
Ranuyoso	–	–	–	–
Lumajang	602	720	–	–

Catatan/Note: ...

Sumber/Source: BPS, Statistik Pertanian Hortikultura SPH-TH/BPS-Statistics Indonesia, Agricultural Statistik for Horticulture SPH-TH

Tabel
Table 5.1.10**Produksi Tanaman Hias Menurut Kecamatan dan Jenis Tanaman di Kabupaten Lumajang (tangkai), 2018 and 2019*****Production of Ornamental Plants by Subdistrict and Kind of Plant in Lumajang Regency (stalks), 2018 and 2019***

Kecamatan Subdistrict	Anggrek/ <i>Orchid</i>		Krisan/ <i>Chrysantemum</i>	
	2018	2019	2018	2019
(1)	(2)	(3)	(4)	(5)
Tempursari	–	–	–	–
Pronojiwo	–	–	–	–
Candipuro	–	–	–	–
Pasirian	–	–	–	–
Tempeh	–	–	–	–
Lumajang	–	–	–	–
Sumbersuko	–	–	–	–
Tekung	–	–	–	–
Kunir	–	–	–	–
Yosowilangun	20	–	–	–
Rowokangkung	–	–	–	–
Jatiroto	–	–	–	–
Randuagung	–	–	–	–
Sukodono	–	–	–	–
Padang	–	–	–	–
Pasrujambe	–	–	–	–
Senduro	–	–	–	–
Gucialit	–	–	–	–
Kedungjajang	–	–	–	–
Klakah	–	–	–	–
Ranuyoso	–	–	–	–
Lumajang	20	–	–	–

Lanjutan Tabel/Continued Table 5.1.10

Kecamatan Subdistrict	Mawar/Rose		Sedap Malam/Tuberose	
	2018	2019	2018	2019
(1)	(6)	(7)	(8)	(9)
Tempursari	–	–	–	–
Pronojiwo	–	–	–	–
Candipuro	–	–	–	–
Pasirian	–	–	–	–
Tempeh	969	707	–	–
Lumajang	–	–	–	–
Sumbersuko	–	–	–	–
Tekung	–	–	–	–
Kunir	–	–	–	–
Yosowilangun	1500	600	–	–
Rowokangkung	–	–	–	–
Jatiroto	–	–	–	–
Randuagung	–	–	–	–
Sukodono	–	–	–	–
Padang	–	–	–	–
Pasrujambe	–	–	–	–
Senduro	–	–	–	–
Gucialit	–	–	–	–
Kedungjajang	–	–	–	–
Klakah	–	–	–	–
Ranuyoso	–	–	–	–
Lumajang	2469	1307	–	–

Catatan/Note: ...

Sumber/Source: BPS, Statistik Pertanian Hortikultura SPH-TH/BPS-Statistics Indonesia, Agricultural Statistik for Horticulture SPH-TH

Tabel 5.1.11 **Luas Panen Tanaman Hias Menurut Jenis Tanaman di Kabupaten Lumajang (m²), 2016–2019**
Table 5.1.11 **Harvested Area of Ornamental Plants by Kind of Plant in Lumajang Regency (m²), 2016–2019**

Jenis Tanaman Kind of Plants	2016	2017	2018	2019
(1)	(2)	(3)	(4)	(5)
Adenium (Kamboja Jepang)/ Adenium obesum	295,00	590,00
Aglaonema/ Chinese evergreens	–	2 750,00
Anggrek/ Orchid	20,00	–
Anthurium Bunga/ Flamingo Lily Flower	20,00	12,00
Anthurium Daun/ Laceleaf	51,00	40,00
Anyelir/ Carnation	–	–
Caladium/ Heart of Jesus	–	–
Cordyline/ Cordyline	–	–
Diffenbachia/ Dumb canes	–	–
Dracaena/ Dracaena	–	–
Euphorbia/ Spurges	35,00	1 000,00
Gladiol/ Gladiol	400,00	500,00
Herbras/ Gerbera	–	–
Krisan/ Chrysantemum	–	–
Mawar/ Rose	602,00	720,00
Melati/ Jasmine	992,00	1 127,00
Monstera/ Swiss cheese plant	–	–
Pakis/ Fern	–	–
Palem/ Palm	10 100,00	10 100,00

Jenis Tanaman <i>Kind of Plants</i>	2016	2017	2018	2019
(1)	(2)	(3)	(4)	(5)
Pedang-pedangan/ Sansevieria	168,00	50,00
Pisang–pisangan/ Heliconia	–	–
Philodendron/ Philodendron	–	–
Sedap Malam/ Tuberose	–	–
Soka/ Ixora	–	–

Catatan/Note: ...

Sumber/Source: BPS, Statistik Pertanian Hortikultura SPH-TH/BPS-Statistics Indonesia, Agricultural Statistik for Horticulture SPH-TH

Tabel 5.1.12 **Produksi Tanaman Hias Menurut Jenis Tanaman di Kabupaten Lumajang (tangkai), 2016–2019**
Table 5.1.12 **Production of Ornamental Plants by Kind of Plant in Lumajang Regency (stalks), 2016–2019**

Jenis Tanaman <i>Kind of Plants</i>	2016	2017	2018	2019
(1)	(2)	(3)	(4)	(5)
Adenium (Kamboja Jepang)/ Adenium obesum	510,00	815,00	315,00	630,00
Aglaonema/ Chinese evergreens	–	–	–	2 750,00
Anggrek/ Orchid	25,00	50,00	20,00	–
Anthurium Bunga/ Flamingo Lily Flower	10,00	20,00	20,00	12,00
Anthurium Daun/ Laceleaf	40,00	135,00	91,00	80,00
Anyelir/ Carnation	–	–	–	–
Caladium/ Heart of Jesus	–	–	–	–
Cordyline/ Cordyline	–	–	–	–
Diffenbachia/ Dumb canes	–	–	–	–
Dracaena/ Dracaena	–	–	–	–
Euphorbia/ Spurges	190,00	205,00	35,00	1 000,00
Gladiol/ Gladiol	400,00	800,00	800,00	500,00
Herbras/ Gerbera	–	–	–	–
Krisan/ Chrysantemum	–	–	–	–
Mawar/ Rose	1 704,00	2 704,00	2 469,00	1 307,00
Melati/ Jasmine	1 357,00	3 431,00	2 590,00	2 416,00
Monstera/ Swiss cheese plant	–	–	–	–
Pakis/ Fern	–	–	–	–
Palem/ Palm	137 875,00	24 050,00	10 100,00	20 200,00

Jenis Tanaman <i>Kind of Plants</i>	2016	2017	2018	2019
(1)	(2)	(3)	(4)	(5)
Pedang-pedangan/ Sansevieria	275,00	493,00	250,00	222,00
Pisang–pisangan/ Heliconia	–	–	–	–
Philodendron/ Philodendron	–	–	–	–
Sedap Malam/ Tuberose	1 241,00	938,00	–	–
Soka/ Ixora	–	–	–	–

Catatan/Note: ...

Sumber/Source: BPS, Statistik Pertanian Hortikultura SPH-TH/BPS-Statistics Indonesia, *Agricultural Statistik for Horticulture SPH-TH*

Tabel 5.1.13 **Produksi Buah-buahan Menurut Kecamatan dan Jenis Tanaman di Kabupaten Lumajang (ton), 2018 and 2019**
Production of Fruits by Subdistrict and Kind of Plant in Lumajang Regency (ton), 2018 and 2019

Kecamatan Subdistrict	Mangga/Mango		Durian/Durian	
	2018	2019	2018	2019
(1)	(2)	(3)	(4)	(5)
Tempursari	1 650	2 500	–	1 982
Pronojiwo	–	4	41	239
Candipuro	–	1 024	780	458
Pasirian	17 225	7 000	36	–
Tempeh	8 960	10 939	146	158
Lumajang	8 840	1 848	–	–
Sumbersuko	–	360	65	75
Tekung	–	–	–	–
Kunir	–	2 826	–	–
Yosowilangun	–	7 700	2	11
Rowokangkung	8 340	8 340	–	255
Jatiroto	3 216	8 200	14	20
Randuagung	7 213	7 023	4 916	4 917
Sukodono	347	283	16	27
Padang	12 932	12 917	858	455
Pasrujambe	50	175	–	477
Senduro	50	43	2 655	2 038
Gucialit	2 215	3 177	46 881	20 501
Kedungjajang	3 178	4 841	1 130	733
Klakah	349	–	3 262	4 893
Ranuyoso	33 780	52 822	2 286	1 990
Lumajang	108 345	132 022	63 088	39 229

Lanjutan Tabel/Continued Table 5.1.13

Kecamatan Subdistrict	Jeruk/Orange		Pisang/Banana	
	2018	2019	2018	2019
(1)	(6)	(7)	(8)	(9)
Tempursari	–	–	112 964	125 347
Pronojiwo	211	441	7 256	1 407
Candipuro	1 980	1 699	20 516	20 008
Pasirian	9 800	23 485	9 900	10 055
Tempeh	23 914	25 098	28 512	31 578
Lumajang	6 530	9 020	17 865	13 055
Sumbersuko	14 400	30 240	5 220	4 870
Tekung	35 689	37 889	14 390	9 302
Kunir	7 524	7 535	14 696	15 490
Yosowilangun	31 989	44 204	3 474	2 805
Rowokangkung	24 750	3 350	22 320	43 200
Jatiroto	7 552	15 128	5 364	5 373
Randuagung	4 532	1 386	7 378	7 380
Sukodono	470	491	1 287	448
Padang	–	–	10 192	11 066
Pasrujambe	250	550	249 760	213 500
Senduro	–	–	273 212	235 953
Gucialit	–	–	191 908	182 365
Kedungjajang	178	327	3 688	3 634
Klakah	276	291	13 070	15 619
Ranuyoso	–	–	27 994	41 889
Lumajang	170 045	201 134	1 040 966	994 344

Lanjutan Tabel/*Continued Table* 5.1.13

Kecamatan Subdistrict	Pepaya/Papaya		Salak/Salacca	
	2018	2019	2018	2019
(1)	(10)	(11)	(12)	(13)
Tempursari	–	–	10 040	16 000
Pronojiwo	161	196	214 148	219 331
Candipuro	83 756	99 164	7 109	7108
Pasirian	30 550	137 550	–	–
Tempeh	73 102	106 494	577	577
Lumajang	1 840	2 240	–	–
Sumbersuko	4 890	5 350	–	–
Tekung	16 944	16 944	147	294
Kunir	4 884	1 220	–	–
Yosowilangun	18 720	17 940	176	597
Rowokangkung	78	–	–	–
Jatiroto	–	–	–	–
Randuagung	1 510	1512	590	595
Sukodono	–	–	5	6
Padang	12 312	4915	–	–
Pasrujambe	–	–	892	1 200
Senduro	3 114	5655	106	135
Gucialit	–	–	–	–
Kedungjajang	–	–	98	127
Klakah	–	–	76	51
Ranuyoso	–	303	–	–
Lumajang	251 861	994 344	233 964	246 021

Catatan/Note: ...

Sumber/Source: BPS, Statistik Pertanian Hortikultura SPH-BST/BPS-Statistics Indonesia, *Agricultural Statistic for Horticulture SPH-BST*

Tabel
Table 5.1.14

Produksi Buah–Buahan dan Sayuran Tahunan Menurut Jenis Tanaman (ton) di Kabupaten Lumajang, 2016–2019
Production of Annual Fruits and Vegetables by Kind of Plant in Lumajang Regency (ton), 2016–2019

Jenis Tanaman Kind of Plants	2016	2017	2018	2019
(1)	(2)	(3)	(4)	(5)
Buah–Buahan/ Fruits:				
Alpukat/ Avocado	22 033	37 095,00	33 524,00	25 036
Anggur/ Grape	...	290,00	0,00	2
Apel/ Apple	...	–	0,00	15
Belimbing/ Star Fruit	4 674,85	6 824,00	7 127,00	6 511,1
Duku/Langsar/Kokosan/ Duku	929	1 049,00	1 268,00	1 429,7
Durian/ Durian	27 542	19 068,00	63 088,00	39 229
Jambu Air/ Rose Apple	581	367,00	618,00	1 039,75
Jambu Biji/ Guava	1 679	2 545,00	3 644,00	5 724
Jeruk Besar/ Pomelo	39	137,00	127,00	35
Jeruk Siam/Kepron/ Tangerine/ Orange	157 133	221 409,00	170 045,00	201 132,9
Jeruk/ Orange (Tangerine + Pomelo)	...	221 546,00	170 172,00	...
Mangga/ Mango	33 344	94 956,00	108 345,00	132 021,5
Manggis/ Mangosteen	7 879	8 703,00	10 606,00	6 313,7
Markisa/ Marquisa	...	–	0,00	2
Nangka/Cempedak/ Jack Fruit	22 170	35 290,00	31 216,00	32 908,02
Nenas/ Pineapple	-	2,00	13,00	17,25
Pepaya/ Papaya	487 627,7	330 247,00	251 861,00	399 483

Jenis Tanaman <i>Kind of Plants</i>	2016	2017	2018	2019
(1)	(2)	(3)	(4)	(5)
Pisang/ Banana	1 106 506,60	1 192 627,00	1 040 966,00	994 343,92
Rambutan/ Rambutan	55 989,00	85 637,00	102 653,00	89 003,00
Salak/ Salacca	267 624,75	240 499,00	233 964,00	246 020,65
Sawo/Sapodilla/ Star Apple	765,80	322,00	728,00	902,60
Sirsak/ Soursop	2609,2	4 109,00	3 427,00	7 803,40
Sukun/ Bread Fruit	1152,00	976,00	1 133,00	1 721,20
Sayuran/ Vegetables				
Jengkol/ Jengkol	...	–	0,00	...
Melinjo/ Melinjo	2,00	–	279,00	1 497,32
Petai/ Twisted Cluster Bean	18 130,96	20 939,00	31 626,00	4 7047,40

Catatan/Note: ...

Sumber/Source: BPS, Statistik Pertanian Hortikultura SPH-BST/BPS-Statistics Indonesia, Agricultural Statistic for Horticulture SPH-BST

**5.2 PERKEBUNAN
ESTATE CROPS**

Tabel 5.2.1 Luas Areal Tanaman Perkebunan Menurut Kecamatan dan Jenis Tanaman di Kabupaten Lumajang (ha), 2018 dan 2019
Planted Area of Estate Crops by Subdistrict and Type of Crops in Lumajang Regency (ha), 2018 dan 2019

Kecamatan Subdistrict	Kelapa/Coconut		Kopi Arabika/Arabica Coffe	
	2018	2019	2018	2019
(1)	(2)	(3)	(4)	(5)
Tempursari	785	776	-	-
Pronojiwo	300	299	-	-
Candipuro	509	507	-	-
Pasirian	555	551	-	-
Tempeh	408	403	-	-
Lumajang	74	74	-	-
Sumbersuko	229	229	-	-
Tekung	232	234	-	-
Kunir	336	333	-	-
Yosowilangun	437	431	-	-
Rowokangkung	68	66	-	-
Jatiroto	172	173	-	-
Randuagung	544	540	-	-
Sukodono	348	344	-	-
Padang	188	186	-	-
Pasrujambe	138	138	140	138
Senduro	165	158	-	-
Gucialit	364	362	270	267
Kedungjajang	597	595	-	-
Klakah	895	888	-	-
Ranuyoso	761	749	-	-
Lumajang 2019	8 105	8 036	410	405

Lanjutan Tabel/Continued Table 5.2.1

Kecamatan Subdistrict	Kopi Robusta/Robusta Coffe		Kopi Exesa/Exelsa Coffee	
	2018	2019	2018	2019
(1)	(6)	(7)	(8)	(9)
Tempursari	758	748	7	9,5
Pronojiwo	565	554	14	17
Candipuro	84	86	3	3
Pasirian	11	12	-	-
Tempeh	-	-	-	-
Lumajang	-	-	-	-
Sumbersuko	-	-	-	-
Tekung	-	-	-	-
Kunir	-	-	-	-
Yosowilangun	-	-	-	-
Rowokangkung	-	-	-	-
Jatiroto	-	-	-	-
Randuagung	219	216	5	5,5
Sukodono	-	-	-	-
Padang	-	6	3	-
Pasrujambe	767	761	9	14
Senduro	883	863	8	10
Gucialit	630	619	7	8
Kedungjajang	29	29	4	4
Klakah	74	74	4	4
Ranuyoso	53	51	3	4
Lumajang 2019	4 073	4 019	67	79

Lanjutan Tabel/*Continued Table* 5.2.1

Kecamatan Subdistrict	Pinang/ <i>Areca Nut</i>		Cengkeh/ <i>Cloves</i>	
	2018	2019	2018	2019
(1)	(10)	(11)	(12)	(13)
Tempursari	6,5	6,5	500	498
Pronojiwo	7	5	166	160
Candipuro	8	6	104	103
Pasirian	9	7	4	4
Tempeh	8	5	-	-
Lumajang	3	2	-	-
Sumbersuko	7	5	-	-
Tekung	10	10	-	-
Kunir	12	10	-	-
Yosowilangun	21	16	-	-
Rowokangkung	2	2	-	-
Jatiroto	7	6	-	-
Randuagung	32	28	-	-
Sukodono	9	6	-	-
Padang	6	3	-	-
Pasrujambe	41	38	112	106
Senduro	10	10	195	185
Gucialit	14	13	100	89
Kedungjajang	37	34	4	4
Klakah	27	27	-	-
Ranuyoso	48	46	-	-
Lumajang 2019	322	285	1 185	1 149

Lanjutan Tabel/*Continued Table 5.2.1*

Kecamatan Subdistrict	Kakao/Cacao		Lada/Pepper	
	2018	2019	2018	2019
(1)	(14)	(15)	(16)	(17)
Tempursari	246	211	-	-
Pronojiwo	82	77	-	-
Candipuro	49	27	-	-
Pasirian	-	-	-	-
Tempeh	-	10	-	-
Lumajang	-	-	-	-
Sumbersuko	-	-	-	-
Tekung	-	-	-	-
Kunir	-	-	-	-
Yosowilangun	-	-	-	-
Rowokangkung	-	-	-	-
Jatiroto	-	-	-	-
Randuagung	14	12	8	20
Sukodono	-	-	-	-
Padang	-	15	-	-
Pasrujambe	186	131	-	-
Senduro	201	90	-	-
Gucialit	-	-	-	-
Kedungjajang	-	-	6	6
Klakah	-	-	16	22
Ranuyoso	9	6	-	-
Lumajang 2019	787	579	30	48

Lanjutan Tabel/Continued Table 5.2.1

Kecamatan Subdistrict	Cabe Jamu/Chili Herb		Tembakau Burley/Burley Tobacco	
	2018	2019	2018	2019
(1)	(14)	(15)	(16)	(17)
Tempursari	-	-	-	-
Pronojiwo	-	-	-	-
Candipuro	-	-	58	142
Pasirian	7	7	49	37
Tempeh	6	6	92	69
Lumajang	-	-	-	-
Sumbersuko	5	5	37	-
Tekung	4	4	7	-
Kunir	3	3	32	-
Yosowilangun	7	7	18	-
Rowokangkung	1	1	-	-
Jatiroto	-	-	-	-
Randuagung	1	2	-	-
Sukodono	-	-	-	-
Padang	-	-	-	-
Pasrujambe	2	4	6	-
Senduro	2	4	-	-
Gucialit	-	-	-	-
Kedungjajang	-	-	-	-
Klakah	-	-	-	-
Ranuyoso	-	-	-	-
Lumajang 2019	38	43	299	248

Lanjutan Tabel/*Continued Table* 5.2.1

Kecamatan Subdistrict	Tembakau Kasturi/ <i>Tobacco Casturi</i>		Tembakau Lokal/ <i>Local Tobacco</i>	
	2018	2019	2018	2019
(1)	(14)	(15)	(16)	(17)
Tempursari	-	-	-	-
Pronojiwo	-	-	-	-
Candipuro	97	216	28	37
Pasirian	63	122	31	29
Tempeh	192	197	55	26
Lumajang	-	-	-	-
Sumbersuko	66	74	24	16
Tekung	14	22	12	14
Kunir	49	31	25	11
Yosowilangun	38	35	17	8
Rowokangkung	-	-	-	-
Jatiroto	-	-	-	-
Randuagung	-	-	5	-
Sukodono	-	-	7	-
Padang	-	-	6	4
Pasrujambe	-	-	-	-
Senduro	-	-	-	-
Gucialit	-	-	-	-
Kedungjajang	-	-	-	-
Klakah	-	-	-	-
Ranuyoso	-	-	-	-
Lumajang 2019	519	697	210	145

Tabel
Table 5.2.2

Produksi Perkebunan Menurut Kecamatan dan Jenis Tanaman di Kabupaten Lumajang (ton), 2018 dan 2019
Production of Estate by Subdistrict and Type of Crops in Lumajang Regency (ton), 2018 and 2019

Kecamatan Subdistrict	Kelapa/Coconut		Kopi Arabika/Arabica Coffe	
	2018	2019	2018	2019
(1)	(14)	(15)	(16)	(17)
Tempursari	-	-	-	-
Pronojiwo	-	-	-	-
Candipuro	97	216	28	37
Pasirian	63	122	31	29
Tempeh	192	197	55	26
Lumajang	-	-	-	-
Sumbersuko	66	74	24	16
Tekung	14	22	12	14
Kunir	49	31	25	11
Yosowilangun	38	35	17	8
Rowokangkung	-	-	-	-
Jatiroto	-	-	-	-
Randuagung	-	-	5	-
Sukodono	-	-	7	-
Padang	-	-	6	4
Pasrujambe	-	-	-	-
Senduro	-	-	-	-
Gucialit	-	-	-	-
Kedungjajang	-	-	-	-
Klakah	-	-	-	-
Ranuyoso	-	-	-	-
Lumajang 2019	519	697	210	145

Lanjutan Tabel/*Continued Table* 5.2.2

Kecamatan Subdistrict	Kopi Robusta/ <i>Robusta Coffee</i>		Kopi Exelsa/ <i>Exelsa Coffee</i>	
	2018	2019	2018	2019
(1)	(6)	(7)	(8)	(9)
Tempursari	283	267,03	2,5	2,00
Pronojiwo	182	170,24	6,0	4,80
Candipuro	30	28,88	0,9	0,80
Pasirian	2	2,40	-	-
Tempeh	-	-	-	-
Lumajang	-	-	-	-
Sumbersuko	-	-	-	-
Tekung	-	-	-	-
Kunir	-	-	-	-
Yosowilangun	-	-	-	-
Rowokangkung	-	-	-	-
Jatiroto	-	-	-	-
Randuagung	45	53,10	1,2	1,05
Sukodono	-	-	-	-
Padang	-	1,00	0,8	
Pasrujambe	308	273,20	2,7	3,83
Senduro	273	271,25	2,3	2,80
Gucialit	163	162,60	2,0	2,00
Kedungjajang	6	6,25	0,8	0,65
Klakah	15	14,63	0,8	0,65
Ranuyoso	7	7,40	0,7	0,65
Lumajang 2019	1 131	1 184,61	67,0	18,38

Lanjutan Tabel/*Continued Table 5.2.2*

Kecamatan Subdistrict	Pinang/ <i>Areca Nut</i>		Cengkeh/ <i>Cloves</i>	
	2018	2019	2018	2019
(1)	(10)	(11)	(12)	(13)
Tempursari	2,8	1,40	500	105,90
Pronojiwo	3,5	1,05	166	28,20
Candipuro	4,2	1,75	104	24,65
Pasirian	4,8	1,75	4	0,54
Tempeh	4,2	1,40	-	-
Lumajang	1,4	0,70	-	-
Sumbersuko	3,9	1,60	-	-
Tekung	4,9	2,45	-	-
Kunir	6,8	2,52	-	-
Yosowilangun	13,1	3,78	-	-
Rowokangkung	1,4	0,62	-	-
Jatiroto	4,5	1,78	-	-
Randuagung	19,6	9,24	-	-
Sukodono	5,7	2,08	-	-
Padang	3,0	0,86	-	-
Pasrujambe	27,8	13,94	112	25,11
Senduro	6,0	3,28	195	39,26
Gucialit	8,8	5,04	100	15,50
Kedungjajang	24,7	13,95	4	0,78
Klakah	16,5	10,01	-	-
Ranuyoso	31,2	18,86	-	-
Lumajang 2019	197,1	91,20	1.185	231,83

Lanjutan Tabel/*Continued Table* 5.2.2

Kecamatan Subdistrict	Kakao/Cacao		Lada/Pepper	
	2018	2019	2018	2019
(1)	(14)	(15)	(16)	(17)
Tempursari	30,96	31,32	-	-
Pronojiwo	7,31	7,40	-	-
Candipuro	-	1,74	-	-
Pasirian	-	-	-	-
Tempeh	-	0,86	-	-
Lumajang	-	-	-	-
Sumbersuko	-	-	-	-
Tekung	-	-	-	-
Kunir	-	-	-	-
Yosowilangun	-	-	-	-
Rowokangkung	-	-	-	-
Jatiroto	-	-	-	-
Randuagung	2,52	2,58	9,20	4,40
Sukodono	-	-	-	-
Padang	-	3,48	-	-
Pasrujambe	37,84	32,93	-	-
Senduro	31,24	23,32	-	-
Gucialit	-	-	-	-
Kedungjajang	-	-	9,20	1,60
Klakah	-	-	-	-
Ranuyoso	1,39	1,60	-	-
Lumajang 2019	116,50	104,4	9,20	12,00

Catatan/Note: ...

Sumber/Source: ...

Lanjutan Tabel/*Continued Table* 5.2.2

Kecamatan Subdistrict	Cabe Jamu/ <i>Chili Herb</i>		Tembakau Burley/ <i>Burley Tobacco</i>	
	2018	2019	2018	2019
(1)	(10)	(11)	(12)	(13)
Tempursari	-	-	-	-
Pronojiwo	-	-	-	-
Candipuro	-	-	75,40	184,60
Pasirian	4,00	1,75	61,25	44,40
Tempeh	2,80	1,40	115,00	75,90
Lumajang	-	-	-	-
Sumbersuko	2,10	0,70	37,00	-
Tekung	1,50	0,60	7,00	-
Kunir	1,45	0,60	30,40	-
Yosowilangun	4,90	1,50	16,92	-
Rowokangkung	0,75	0,35	-	-
Jatiroto	-	-	-	-
Randuagung	0,75	0,35	-	-
Sukodono	-	-	-	-
Padang	-	-	-	-
Pasrujambe	1,45	0,70	5,70	-
Senduro	1,45	0,60	-	-
Gucialit	-	-	-	-
Kedungjajang	-	-	-	-
Klakah	-	-	-	-
Ranuyoso	-	-	-	-
Lumajang 2019	21,15	8,55	322,92	297,60

Lanjutan Tabel/*Continued Table 5.2.2*

Kecamatan Subdistrict	Tembakau Kasturi/ <i>Tobacco Casturi</i>		Tembakau Lokal/ <i>Local Tobacco</i>	
	2018	2019	2018	2019
(1)	(10)	(11)	(12)	(13)
Tempursari	-	-	-	-
Pronojiwo	-	-	-	-
Candipuro	77,60	172,80	15,40	19,98
Pasirian	49,14	95,16	17,05	15,37
Tempeh	144,00	151,69	29,70	13,78
Lumajang	-	-	-	-
Sumbersuko	49,50	56,24	9,12	6,08
Tekung	10,50	16,50	4,08	4,76
Kunir	36,75	23,25	8,00	3,52
Yosowilangun	28,12	26,08	5,10	2,40
Rowokangkung	-	-	-	-
Jatiroto	-	-	-	-
Randuagung	-	-	1,50	-
Sukodono	-	-	2,24	-
Padang	-	-	1,80	1,20
Pasrujambe	-	-	-	-
Senduro	-	-	-	-
Gucialit	-	-	-	-
Kedungjajang	-	-	-	-
Klakah	-	-	-	-
Ranuyoso	-	-	-	-
Lumajang 2019	395,61	541,72	81,90	58,73

**5.3 PETERNAKAN
LIVESTOCKS**

Tabel 5.3.1 Populasi Ternak Menurut Jenis Kelamin dan Kecamatan, Jenis Ternak dan Jenis Kelamin di Kabupaten Lumajang, 2019
Livestock Population By the District and Sex in Lumajang Regency, 2019

Kecamatan Subdistrict	Sapi Potong		Sapi Perah	
	Jantan / Male	Betina / Female	Jantan / Male	Betina / Female
(1)	(2)	(3)	(4)	(5)
Tempursari	470	777	-	-
Pronojiwo	1 033	1 165	-	26
Candipuro	2 279	4 354	-	-
Pasirian	6 493	13 164	-	-
Tempoh	4 138	11 755	-	-
Lumajang	260	776	13	15
Sumbersuko	3 545	3 826	8	14
Tekung	1 188	4 385	38	144
Kunir	10 863	13 761	9	80
Yosowilangun	6 891	12 143	47	12
Rowokangkung	2 145	6 919	-	24
Jatiroto	1 139	4 038	17	-
Randuangung	1 840	10 975	7	-
Sukodono	813	1 158	5	9
Padang	2 910	7 898	-	-
Senduro	1 417	2 031	496	5 258
Pasrujambe	790	1 396	-	-
Gucialit	2 757	5 613	60	174
Kedungjajang	3 538	10 877	-	-
Klakah	5 659	13 361	8	218
Ranuyoso	6 071	16 062	35	227
Lumajang 2019	66 239	146 434	743	6 201

Lanjutan Tabel/Continued Table 5.3.1

Kecamatan Subdistrict	Kerbau / Buffalo		Kuda / Horse	
	Jantan / Male	Betina / Female	Jantan / Male	Betina / Female
(1)	(6)	(7)	(8)	(9)
Tempursari	164	513	-	-
Pronojiwo	33	59	-	-
Candipuro	744	1.739	119	51
Pasirian	112	307	30	21
Tempeh	48	129	40	27
Lumajang	44	68	50	71
Sumbersuko	30	55	59	47
Tekung	33	15	11	7
Kunir	-	-	39	14
Yosowilangun	4	11	30	23
Rowokangkung	13	64	31	14
Jatiroto	116	455	26	19
Randuagung	72	240	65	19
Sukodono	35	86	35	48
Padang	-	-	25	9
Pasrujambe	-	-	37	29
Senduro	32	84	14	37
Gucialit	-	-	-	-
Kedungjajang	17	55	44	52
Klakah	-	-	25	22
Ranuyoso	22	48	19	11
Lumajang 2019	1 519	3.928	699	521

Lanjutan Tabel/Continued Table 5.3.1

Kecamatan Subdistrict	Kambing / Goat	Domba / Domba	Babi / Frog
(1)	(10)	(11)	(12)
Tempursari	4 221	371	72
Pronojiwo	6 609	1 236	-
Candipuro	4 082	2 574	-
Pasirian	8 738	4 373	-
Tempeh	5 602	3 383	-
Lumajang	547	602	-
Sumbersuko	2 476	1 772	-
Tekung	1 466	1 375	-
Kunir	4 422	4 034	-
Yosowilangun	3 894	3 379	936
Rowokangkung	996	1 005	-
Jatiroto	4 371	1 782	-
Randuagung	4 309	2 640	-
Sukodono	1 609	806	670
Padang	2 645	2 460	-
Pasrujambe	24 333	1 965	45
Senduro	16 724	1 821	-
Gucialit	5 270	10 869	-
Kedungjajang	5 580	3 903	-
Klakah	3 701	637	-
Ranuyoso	2 938	1 521	-
Lumajang 2019	114 533	52 508	1 723

Sumber : Dinas Pertanian Kabupaten Lumajang
 Source : Agriculture departement in Lumajang Regency

Tabel 5.3.2 Populasi Unggas Menurut Kecamatan dan Jenis Unggas di Kabupaten Lumajang (ekor), 2019
Poultry Population by Subdistrict and Kind of Poultry in Lumajang Regency (tail), 2019

Kecamatan Subdistrict	Ayam Buras Native Chicken	Ayam Petelur Layer	Ayam Pedaging Broiler	Itik Duck	Itik Manila Muscovy Duck
(1)	(2)	(3)	(4)	(5)	(6)
Tempursari	46 780	13 560	7 985	9 054	-
Pronojiwo	31 787	15 685	61 687	17 102	1 653
Candipuro	63 426	-	176 890	20 759	-
Pasirian	81 756	25 875	327 640	16 843	3 492
Tempeh	128 152	30 600	403 780	26 362	2 105
Lumajang	18 675	15 455	31 337	7 177	476
Sumbersuko	65 231	54 560	34 620	9 986	1 825
Tekung	43 830	24 481	33 630	17 414	969
Kunir	62 028	26 025	97 612	19 052	3 367
Yosowilangun	97 855	21 711	39 000	31 714	1 854
Rowokangkung	96 216	15 250	39 300	21 827	881
Jatiroto	43 650	-	62 787	9 322	-
Randuagung	214 998	23 755	112 437	8 512	568
Sukodono	54 817	35 025	26 626	47 828	2 512
Padang	59 047	28 025	72 990	8 702	-
Pasrujambe	237 487	-	97 450	4 852	-
Senduro	41 991	457 875	1 277 542	10 412	916
Gucialit	58 358	16 420	167 630	6 082	-
Kedungjajang	81 877	18 778	136 850	18 418	2 972
Klakah	26 120	24 250	98 317	7 987	249
Ranuyoso	204 018	-	41 775	-	-
Lumajang 2019	1 758 099	847 330	3 347 885	319 405	23 839

Sumber : Dinas Pertanian Kabupaten Lumajang
 Source : Agriculture departement in Lumajang Regency

Tabel 5.3.3 **Populasi Aneka Ternak Menurut Kecamatan di Kabupaten Lumajang, 2019**
Table **Population of Various Livestocks by District in Lumajang Regency, 2019**

Kecamatan Subdistrict	Kelinci Rabbit	Burung Puyuh Quail	Merpati Dove
(1)	(2)	(3)	(4)
Tempursari	-	3 212	-
Pronojiwo	1 900	-	1 852
Candipuro	60	-	-
Pasirian	1 039	1 995	8 423
Tempeh	1 175	953	11 421
Lumajang	185	624	3 502
Sumbersuko	353	913	6 727
Tekung	277	46 848	11 926
Kunir	378	2 268	18 334
Yosowilangun	205	10 803	10 394
Rowokangkung	111	-	2 233
Jatiroto	16	39 186	11 609
Randuagung	390	7 611	8 333
Sukodono	451	4 533	3 709
Padang	466	-	7 656
Pasrujambe	18	-	3 889
Senduro	344	-	6 537
Gucialit	870	-	6 736
Kedungjajang	890	4 468	13 774
Klakah	663	7 478	6 2964
Ranuyoso	196	-	19 373
Lumajang 2019	9 987	130 892	163 392

Sumber : Dinas Pertanian Kabupaten Lumajang
 Source : Agriculture departement in Lumajang Regency

Tabel 5.3.4 Jumlah Ternak yang Dipotong Menurut Jenis Ternak di Kabupaten Lumajang (ekor), 2019
Livestock Slaughtered by Kind of Livestock in Lumajang Regency, 2019

Kecamatan Subdistrict	Pemotongan Tercatat / Recorded Deduction			
	RPH Pemda		RPH Swasta	
	Jantan / Male	Betina / Female	Jantan / Male	Betina / Female
(1)	(2)	(3)	(4)	(5)
Kerbau	-	-	-	-
Kuda	-	-	-	-
Sapi Potong	1 266	286	-	-
Sapi perah	-	-	-	-
Babi	-	-	-	-
Domba	-	-	-	-
Kambing	-	-	-	-
Kelinci	-	-	-	-
Ayam Buras	-	-	-	-
Ayam Ras Pedaging	-	-	-	-
Ayam Ras Petelur	-	-	-	-
Burung Dara	-	-	-	-
Burung Puyuh	-	-	-	-
Itik	-	-	-	-
Entok	-	-	-	-

Sumber : Dinas Pertanian Kabupaten Lumajang
 Source : Agriculture departement in Lumajang Regency

Lanjutan Tabel/*Continued Table* 5.3.4

Kecamatan Subdistrict	Pemotongan Tercatat / <i>Recorded Deduction</i>			
	Luar RPH / <i>Outdoor Slaughterhouse</i>		Jumlah / <i>Total</i>	
	Jantan / <i>Male</i>	Betina / <i>Female</i>	Jantan / <i>Male</i>	Betina / <i>Female</i>
(1)	(6)	(7)	(8)	(9)
Kerbau	-	-	-	-
Kuda	-	-	-	-
Sapi Potong	1 005	136	2 271	422
Sapi perah	-	-	-	-
Babi	-	-	-	-
Domba	-	-	-	-
Kambing	-	-	-	-
Kelinci	-	-	-	-
Ayam Buras	-	-	-	-
Ayam Ras Pedaging	-	-	-	-
Ayam Ras Petelur	-	-	-	-
Burung Dara	-	-	-	-
Burung Puyuh	-	-	-	-
Itik	-	-	-	-
Entok	-	-	-	-

Lanjutan Tabel/*Continued Table* 5.3.4

Kecamatan Subdistrict	Pemotongan Tidak Tercatat / Unrecorded Deduction		Jumlah / Total
	Jantan / Male	Betina / Female	
(1)	(10)	(11)	(12)
Kerbau	37	12	49
Kuda	12	4	16
Sapi Potong	1 152	98	3 943
Sapi perah	44	22	66
Babi	-	253	253
Domba	-	9 425	9 425
Kambing	-	12 215	12 215
Kelinci	-	425	425
Ayam Buras	-	545 820	545 820
Ayam Ras Pedaging	-	2 700 565	2 700 565
Ayam Ras Petelur	-	92 122	92 122
Burung Dara	-	15 987	15 987
Burung Puyuh	-	5 125	5 125
Itik	-	86 125	86 125
Entok	-	2 788	2 788

Sumber : Dinas Pertanian Kabupaten Lumajang
 Source : Agriculture departement in Lumajang Regency

**5.4 PERIKANAN
FISHERY**

Tabel 5.4.1 **Produksi Pengolahan Hasil Perikanan Menurut Kecamatan di Kabupaten Lumajang, 2019**
Fishery Product Processing Production According to the Subdistricts in Lumajang Regency, 2019

Kecamatan Subdistrict	Pemindangan / <i>Pemindangan</i>		Pengerangan (Pengasinan) / <i>Drying (Salting)</i>	
	Produksi / <i>Production (Ton)</i>	Nilai / <i>Value (Rp)</i>	Produksi / <i>Production (Ton)</i>	Nilai / <i>Value (Rp)</i>
(1)	(2)	(3)	(4)	(5)
Tempursari	600,83	12 602 074 709,55	13,71	262 203 750,00
Pronojiwo	-	-	-	-
Candipuro	637,02	13 361 267 622,80	-	-
Pasirian	28,29	593 306 326,85	6,80	130 050 000,00
Tempeh	82,14	1 722 858 800,93	-	-
Lumajang	65,80	1 380 144 070,64	1,16	22 185 000,00
Sumbersuko	-	-	-	-
Tekung	436,16	9 148 322 166,65	-	-
Kunir	67,90	1 424 237 340,40	-	-
Yosowilangun	147,67	3 097 230 157,41	-	-
Rowokangkung	316,23	6 632 755 104,75	-	-
Jatiroto	624,92	13 107 379 761,15	-	-
Randuagung	-	-	-	-
Sukodono	15,86	332 710 180,18	-	-
Padang	22,42	470 302 537,11	-	-
Pasrujambe	-	-	-	-
Senduro	-	-	-	-
Gucialit	-	-	-	-
Kedungjajang	494,05	10 362 366 497,92	-	-
Klakah	178,10	3 735 657 246,75	-	-
Ranuyoso	-	-	-	-
Lumajang 2019	3.717,40	77 970 612 523,09	21,67	414 438 750,00

Lanjutan Tabel/Continued Table 5.4.1

Kecamatan Subdistrict	Pengasapan / Fumigation		Olahan lainnya / Other Processed	
	Produksi / Production (Ton)	Nilai / Value (Rp)	Produksi / Production (Ton)	Nilai / Value (Rp)
(1)	([^])	(7)	(8)	(9)
Tempursari	54,66	1 161 020 248,49	-	-
Pronojiwo	-	-	-	-
Candipuro	-	-	-	-
Pasirian	4,64	98 557 152,45	14,45	431 586 118,53
Tempeh	-	-	-	-
Lumajang	-	-	14,68	438 456 912,18
Sumbersuko	-	-	-	-
Tekung	169,16	3 593 087 911,35	12,92	385 880 404,24
Kunir	3,10	65 846 373,40	-	-
Yosowilangun	24,23	514 663 750,84	-	-
Rowokangkung	-	-	-	-
Jatiroto	176,24	3 743 472 531,90	21,29	635 917 547,10
Randuagung	-	-	-	-
Sukodono	-	-	-	-
Padang	-	-	-	-
Pasrujambe	-	-	-	-
Senduro	-	-	-	-
Gucialit	-	-	-	-
Kedungjajang	-	-	-	-
Klakah	-	-	11,01	328 822 943,93
Ranuyoso	-	-	-	-
Lumajang 2019	432,03	9 176 647 968,44	74,34	2 220 663 925,98

Sumber : Dinas Perikanan Kabupaten Lumajang
 Source : Fisheries departement in Lumajang Regency

Tabel 5.4.2 **Produksi Perikanan Tangkap Laut Menurut Jenis Ikan di Kabupaten Lumajang, 2019**
Sea Cats Fisheries Production According to Fish Species in Lumajang Regency, 2019

Ikan Fish	Produksi (kg) Production (kg)	Nilai Produksi (Rp) Production Value (Rp)
(1)	(2)	(3)
Sebelah	774	7 740 000
Lidah	310	2 764 200
Peperek	4 909	35 590 300
Manyung	7 677	60 776 300
Beloso	8 823	105 876 000
Gerot-gerot	8 081	56 567 000
Kakap merah/Bangbangan	43 196	1 457 865 000
Kakap putih	26 344	878 133 300
Kerapu lumpur	15 741	524 700 000
Kurisi	15 931	115 499 800
Swanggi	15 705	145 271 300
Ekor kuning/pisang-pisang	17 754	131 675 500
Gulamah/tiga waja	8 428	103 243 000
Pari	42 657	437 234 300
Layang	156 233	937 398 000
Selar	13 194	92 358 000
Kwee	283 298	7 318 531 700
Belanak	9 094	90 940 000
Lemuru	307 714	833 392 100
Kembung	1 399 331	12 360 757 200

Lanjutan Tabel/*Continued Table 5.4.2*

Ikan Fish	Produksi (kg) Production (kg)	Nilai Produksi (Rp) Production Value (Rp)
(1)	(2)	(3)
Tenggiri	2 080	76 266 700
Layur	43 088	509 874 700
Tongkol	2 226 426	39 333 526 000
Kuniran	40 854	411 944 500
Slengseng	396 004	2 706 027 300
Ikan lainnya	54 923	379 884 100
Udang Barong	2 327	516 594 000
Lumajang 2019	5 150 896	69 630 430 300

Sumber : Dinas Perikanan Kabupaten Lumajang
 Source : Fisheries departement in Lumajang Regency

Tabel 5.4.3 **Produksi Perairan Umum Menurut Jenis Ikan di Kabupaten Lumajang, 2019**
Public Water Production According to Fish Species in Lumajang Regency, 2019

Jenis Ikan Type of Fish	Produksi / Production (Kg)			Total Produksi Total Production
	Sungai / River	Danau / Lake	Rawa / Swamp	
(1)	(2)	(3)	(4)	(5)
Mas	5 636	3 194	2 956	11 786
Tawes	23 906	8 764	6 607	39 277
Mujair	14 847	6 539	12 640	34 026
Nila	110 801	39 226	36 198	186 225
Gabus	1 279	1 116	2 062	4 457
Lele	16 684	6 827	8 018	31 529
Sidat	1 052	-	821	1 873
Ikan Lainnya	50 051	29 172	22 769	101 992
Udang Tawar	-	36 558	-	36 558
Siput / Bekicot	-	87 721	197 016	284 737
Lumajang 2019	224 256	219 117	289 087	732 460

Sumber : Dinas Perikanan Kabupaten Lumajang
 Source : Fisheries departement in Lumajang Regency

Tabel 5.4.4 **Produksi Udang Vanamae dengan Budidaya Tambak Menurut Bulan di Kabupaten Lumajang, 2019**
Vanamae Shrimp Production by Pond Cultivation According to Month in Lumajang Regency, 2019

Bulan Month	Produksi (Kg) Production (Kg)	Nilai Produksi (Rp) Production Value (Rp)
(1)	(2)	(3)
Januari	-	-
Februari	-	-
Maret	86 000	4 730 000 000
April	-	-
Mei	162 500	8 937 500 000
Juni	30 000	1 500 000 000
Juli	99 000	5 940 000 000
Agustus	-	-
September	116 000	6 960 000 000
Oktober	-	-
November	183 000	10 065 000 000
Desember	145 000	7 250 000 000
Lumajang 2019	821 500	45 382 500 000

Sumber : Dinas Perikanan Kabupaten Lumajang
 Source : Fisheries departement in Lumajang Regency

Tabel 5.4.5 **Produksi Jenis Ikan dengan Budidaya Karamba (KJA dan Karamba) Menurut Bulan di Kabupaten Lumajang, 2019**
Production of Fish Species by Karamba Cultivation According to Month in Lumajang Regency, 2019

Bulan Month	Jenis Ikan / Fish Species			
	Mas / Goldfish		Nila / Parrot Fish	
	Produksi (kg) Production (kg)	Nilai Produksi (Rp) Production Value (Rp)	Produksi (kg) Production (kg)	Nilai Produksi (Rp) Production Value (Rp)
(1)	(2)	(3)	(4)	(5)
Januari	60	1 680 000	77 740	1 865 760 000
Februari	350	9 800 000	37 870	908 880 000
Maret	250	7 000 000	71 950	1 726 800 000
April	50	1 500 000	102 635	2 463 240 000
Mei	-	-	96 205	2 501 330 000
Juni	120	3 600 000	85 765	2 229 890 000
Juli	50	1 350 000	87 610	2 015 030 000
Agustus	30	810 000	92 650	2 130 950 000
September	200	5 400 000	69 560	1 599 880 000
Oktober	70	1 820 000	32 780	721 160 000
November	210	5 670 000	41 590	956 570 000
Desember	450	12 150 000	96 700	2 224 100 000
Lumajang 2019	1 840	50 780 000	893 055	21 343 590 000

Sumber : Dinas Perikanan Kabupaten Lumajang
 Source : Fisheries departement in Lumajang Regency

Lanjutan Tabel/*Continued Table 5.4.5*

Bulan Month	Jenis Ikan / Fish Species			
	Tawes / Tawes Fish		Patin / Patin Fish	
	Produksi (kg)	Nilai Produksi (Rp)	Produksi (kg)	Nilai Produksi (Rp)
	<i>Production (kg)</i>	<i>Production Value (Rp)</i>	<i>Production (kg)</i>	<i>Production Value (Rp)</i>
(1)	(6)	(7)	(8)	(9)
Januari	20	360 000	-	-
Februari	60	1 080 000	-	-
Maret	-	-	-	-
April	40	600 000	-	-
Mei	20	300 000	-	-
Juni	65	975 000	-	-
Juli	-	-	-	-
Agustus	-	-	-	-
September	1 200	18 000 000	800	12 000 000
Oktober	-	-	-	-
November	-	-	-	-
Desember	-	-	1 500	25 500 000
Lumajang 2019	1 405	21 315 000	2 300	37 500 000

Sumber : Dinas Perikanan Kabupaten Lumajang
 Source : Fisheries departement in Lumajang Regency

Tabel 5.4.6 **Produksi Jenis Ikan dengan Budidaya Kolam Menurut Bulan di Kabupaten Lumajang, 2019**
Production of Fish Species by Fish Pond Cultivation According to Month in Lumajang Regency, 2019

Bulan Month	Jenis Ikan / Fish Species			
	Mas / Goldfish		Nila / Parrot Fish	
	Produksi (kg) Production (kg)	Nilai Produksi (Rp) Production Value (Rp)	Produksi (kg) Production (kg)	Nilai Produksi (Rp) Production Value (Rp)
(1)	(2)	(3)	(4)	(5)
Januari	250	7 000 000	32 000	768 000 000
Februari	800	22 400 000	15 500	372 000 000
Maret	1 200	33 600 000	52 800	1 267 200 000
April	120	3 600 000	12 600	302 400 000
Mei	270	8 100 000	34 200	889 200 000
Juni	280	9 800 000	27 500	715 000 000
Juli	500	13 500 000	14 500	333 500 000
Agustus	1 600	43 200 000	8 000	184 000 000
September	1 800	48 600 000	12 500	287 500 000
Oktober	900	23 400 000	35 800	787 600 000
November	3 250	87 750 000	37 500	862 500 000
Desember	1 800	48 600 000	37 800	869 400 000
Lumajang 2019	12 770	349 550 000	320 700	7 638 300 000

Sumber : Dinas Perikanan Kabupaten Lumajang
 Source : Fisheries departement in Lumajang Regency

Lanjutan Tabel/*Continued Table* 5.4.6

Bulan Month	Jenis Ikan / Fish Species			
	Gurami / Gouramy		Tawes / Tawes Fish	
	Produksi (kg) Production (kg)	Nilai Produksi (Rp) Production Value (Rp)	Produksi (kg) Production (kg)	Nilai Produksi (Rp) Production Value (Rp)
(1)	(6)	(7)	(8)	(9)
Januari	21 800	654 000 000	150	2 700 000
Februari	33 500	1 005 000 000	300	5 400 000
Maret	68 600	2 058 000 000	-	-
April	32 000	928 000 000	180	2 700 000
Mei	35 900	1 041 100 000	410	6 150 000
Juni	21 500	623 500 000	250	3 750 000
Juli	34 800	974 400 000	-	-
Agustus	23 500	611 000 000	-	-
September	38 500	1 001 000 000	700	10 500 000
Oktober	23 500	634 500 000	-	-
November	39 800	1 034 800 000	-	-
Desember	65 700	1 708 200 000	1 200	18 000 000
Lumajang 2019	439 100	12 273 500 000	3 190	49 200 000

Sumber : Dinas Perikanan Kabupaten Lumajang
 Source : Fisheries departemen in Lumajang Regency

Lanjutan Tabel/Continued Table 5.4.6

Bulan Month	Jenis Ikan / Fish Species			
	Patin / Catfish		Lele / Lele Fish	
	Produksi (kg) Production (kg)	Nilai Produksi (Rp) Production Value (Rp)	Produksi (kg) Production (kg)	Nilai Produksi (Rp) Production Value (Rp)
(1)	(10)	(11)	(12)	(13)
Januari	18 500	314 500 000	65 000	975 000 000
Februari	3 500	59 500 000	49 600	744 000 000
Maret	18 300	311 100 000	92 500	1 387 500 000
April	950	16 150 000	78 500	1 177 500 000
Mei	3 800	64 600 000	87 800	1 317 000 000
Juni	1 200	20 400 000	47 000	705 000 000
Juli	3 500	50 750 000	31 500	472 500 000
Agustus	2 600	37 700 000	29 500	442 500 000
September	3 500	50 750 000	48 500	679 000 000
Oktober	6 400	108 800 000	46 750	701 250 000
November	2 700	39 150 000	52 600	789 000 000
Desember	8 600	124 700 000	82 600	1 156 400 000
Lumajang 2019	73 550	1 198 100 000	711 850	10 546 650 000

Sumber : Dinas Perikanan Kabupaten Lumajang
 Source : Fisheries departement in Lumajang Regency

Lanjutan Tabel/Continued Table 5.4.6

Bulan Month	Jenis Ikan / Fish Species			
	Sidat / Eel		Ikan Lainnya / Other Fish	
	Produksi (kg) Production (kg)	Nilai Produksi (Rp) Production Value (Rp)	Produksi (kg) Production (kg)	Nilai Produksi (Rp) Production Value (Rp)
(1)	(14)	(15)	(16)	(17)
Januari	150	27 000 000	150	5 250 000
Februari	180	32 400 000	120	4 200 000
Maret	400	72 000 000	200	7 000 000
April	150	21 000 000	-	-
Mei	120	16 800 000	-	-
Juni	270	37 800 000	-	-
Juli	-	-	200	7 000 000
Agustus	-	-	300	10 500 000
September	300	45 000 000	200	7 000 000
Oktober	-	-	150	5 250 000
November	-	-	150	5 250 000
Desember	-	-	300	10 500 000
Lumajang 2019	1 570	252 000 000	1.770	61 950 000

Sumber : Dinas Perikanan Kabupaten Lumajang
 Source : Fisheries departement in Lumajang Regency

PERTAMBANGAN & ENERGI

Mining and Energy



Jumlah Pelanggan listrik PLN
145 911

Jumlah Pelanggan Air PDAM : 33 005
Total Pemakaian Air : 7 238 680 m³



Pendapatan Penjualan Air Bersih
Rp. 21 503 752 260

6



PENJELASAN TEKNIS**TECHNICAL NOTES**

1. Pengumpulan data industri besar dan sedang dilakukan melalui Survei Industri Besar dan Sedang yang dilaksanakan setiap tahun secara lengkap (sensus) sejak tahun 1975. Survei Industri Besar dan Sedang mencakup semua perusahaan industri yang mempunyai tenaga kerja 20 orang atau lebih dengan menggunakan kuesioner II A.
 2. Klasifikasi industri yang digunakan dalam survei ini berdasar kepada Klasifikasi Baku Lapangan Usaha Indonesia (KBLI). KBLI adalah klasifikasi lapangan usaha yang berdasar kepada International Standard Industrial Classification of All Economic Activities (ISIC) revisi 4 yang telah disesuaikan dengan kondisi Indonesia.
 3. Industri manufaktur adalah suatu kegiatan ekonomi yang melakukan kegiatan mengubah suatu barang dasar secara mekanis, kimia, atau dengan tangan sehingga menjadi barang jadi/setengah jadi, dan atau barang yang kurang nilainya menjadi barang yang lebih tinggi nilainya, dan sifatnya lebih dekat kepada pemakai akhir. Termasuk dalam kegiatan ini adalah jasa industri dan pekerjaan perakitan.
1. *Data collection of large and medium scale manufacturing is conducted through The Large and Medium Manufacturing Establishment Survey that has been done annually for all industries (census) since 1975. Large and Medium Manufacturing Establishment Survey covers all manufactures/industries with 20 workers or more by questionnaire II A.*
 2. *The industrial classification adopted in this survey refers to the Klasifikasi Baku Lapangan Usaha Indonesia (KBLI). KBLI is classification of economic activities based on the International Standard Industrial Classification of All Economic Activities (ISIC rev 4) that has been modified according to the local condition in Indonesia.*
 3. *Manufacturing industry is defined as an economic activity processing basic goods mechanically, chemicals or manually into final or intermediate goods. It is also defined as processing of lower value goods into higher value goods as final or intermediate products. The activities also include services for manufacturing and assembling.*

4. Jasa industri adalah kegiatan industri yang melayani keperluan pihak lain. Pada kegiatan ini bahan baku disediakan oleh pihak lain sedangkan pihak pengolah hanya melakukan pengolahannya dengan mendapat imbalan sebagai balas jasa (upah maklon).
 5. Perusahaan atau usaha industri adalah suatu unit (kesatuan) usaha yang melakukan kegiatan ekonomi, bertujuan menghasilkan barang atau jasa, terletak pada suatu bangunan atau lokasi tertentu, dan mempunyai catatan administrasi tersendiri mengenai produksi dan struktur biaya serta ada seorang atau lebih yang bertanggung jawab atas usaha tersebut.
 6. Industri manufaktur dikelompokkan ke dalam 4 golongan berdasarkan banyaknya pekerja, yaitu: industri besar (100 orang pekerja atau lebih), industri sedang/menengah (20–99 orang pekerja), industri kecil (5–19 orang pekerja), dan industri mikro (1–4 orang pekerja).
 7. Pelanggan adalah individu atau kelompok, baik rumah tangga, perusahaan atau institusi non profit yang membeli air bersih dari perusahaan air bersih.
4. *Services for manufacturing is defined as a manufacturing activity which serving other manufacturing establishments. In this case, raw materials are supplied by others while the workers are paid as a compensation for processing raw materials.*
 5. *A manufacturing establishment is defined as a production unit engaged in economic activity, producing goods or services, located in a building or in a certain location, keeping a business record concerning the production and cost structure, and having a person or more that are responsible to those activities.*
 6. *Manufacturing industries are categorized into four groups, based on the number of employees: large scale manufacturing (100 employees or more), medium scale manufacturing (20–99 employees), small scale manufacturing (5–19 employees), and micro industry (1–4 employees).*
 7. *Customers are individuals or groups, whether household, company or non-profit institutions that buy water supply from water supply establishment.*

8. Air disalurkan adalah volume air bersih dari perusahaan air bersih.
8. *Distributed water is the volume of water supply from water supply establishment.*

<https://lumajangkab.bps.go.id>

ULASAN

Sampai akhir 2019 PT. PLN (Persero) memiliki jumlah pelanggan sebesar 141.911 pelanggan. Jumlah pelanggan ini menalami kenaikan 3,43% dari tahun sebelumnya. Pelanggan terbanyak terdapat pada Kecamatan Lumajang, yaitu sebesar 26.581 pelanggan (Tabel 6.2). Produksi listrik UPJ Lumajang yang dibangkitkan dari tahun 2015 hingga 2019 berfluktuasi. Produksi listrik yang dibangkitkan terbesar ialah pada tahun 2019 (Tabel 6.1).

Pada tahun 2019 pelanggan air bersih di Kabupaten Lumajang sebanyak 33.005 pelanggan terjadi kenaikan sebesar 4,92 persen jika dibandingkan dengan data tahun 2018 sebesar 31.457 pelanggan. Sedangkan jumlah air yang disalurkan sebesar 7.238.680 m³ dengan nilai 21.503.752,260 juta rupiah (Tabel 6.3).

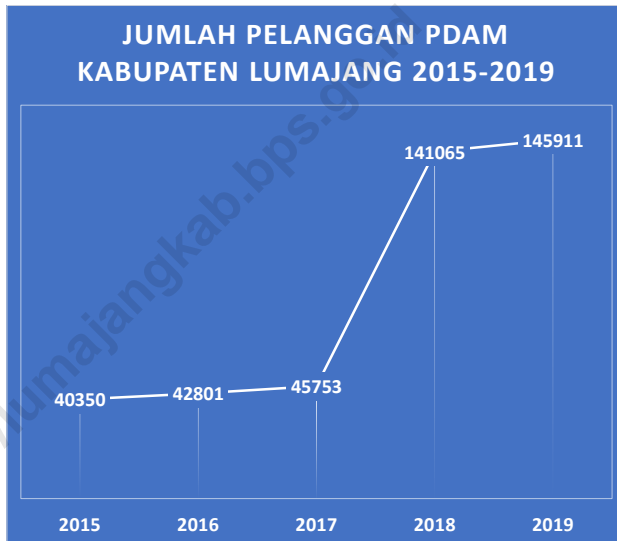
DESCRIPTION

Until the end of 2019 PT. PLN (Persero) has a total customer number of 141,911 customers. This number of customers increased 3.43% from the previous year. The majority of customers are in Lumajang District, which is 26,581 customers (Table 6.2). Electricity production of UPJ Lumajang which was raised from 2015 to 2019 fluctuated. The largest electricity production generated is in 2019 (Table 6.1).

In 2019 there were 33,005 clean water customers in Lumajang Regency, an increase of 4.92 percent compared to 2018 data of 31,457 customers. While the amount of water distributed is 7,238,860 m³ with a value of 21,502,752,260 million rupiah (Table 6.3).

Gambar 6.1
Figures

Jumlah Pelanggan PDAM Kabupaten Lumajang, 2015-2019
Number of Customer PDAM in Lumajang Regency, 2015-2019

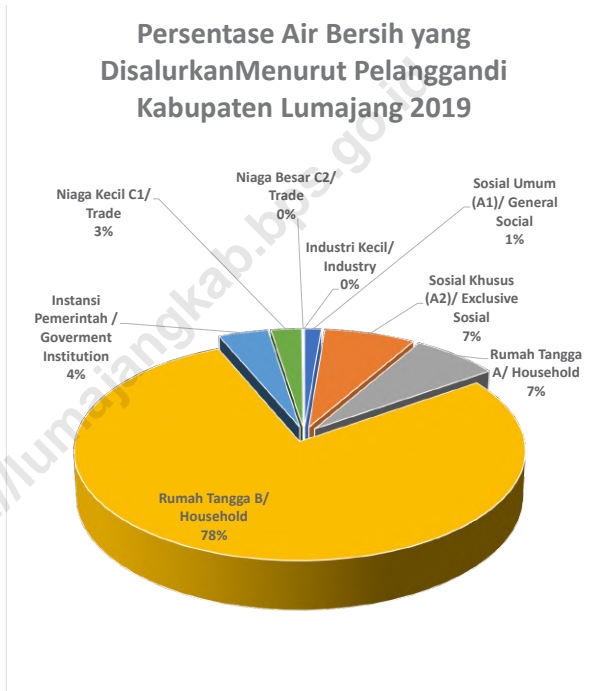


Sumber
Source

: Perusahaan Daerah Air Minum Kabupaten Lumajang
: *Government's Water Treatment Company of Lumajang Regency*

Gambar 6.2
Figures

Jumlah Air Bersih yang Disalurkan Menurut Pelanggan di Kabupaten Lumajang 2019
Number of Distributed Water by Type of Customers Lumajang Regency 2019



Sumber
Source

: Perusahaan Daerah Air Minum Kabupaten Lumajang
: *Government's Water Treatment Company of Lumajang Regency*

Tabel
Table 6.1

Daya Terpasang, Produksi, dan Distribusi Listrik PT. PLN (Persero) pada Cabang/Ranting PLN Menurut Kecamatan di Kabupaten Lumajang, 2019
Installed Electricity Power, Production, and Distribution of PT. PLN (Persero) at PLN Branch by Subdistrict in Lumajang Regency, 2019

Kecamatan Subdistrict	Daya Terpasang Installed Electricity Power (KW)	Produksi Listrik Electricity Production (KWh)	Listrik Terjual Electricity Sold (KWh)	Dipakai Sendiri Own Used (KWh)	Susut/ Hilang Shrinkage/ Lost (KWh)
(1)	(2)	(3)	(4)	(5)	(6)
Tempursari
Pronojiwo
Candipuro
Pasirian
Tempeh	103 635 800	14 865 183	13 373 444	1 909	1 491 739
Lumajang
Sumbersuko
Tekung
Kunir
Yosowilangun
Rowokangkung
Jatiroto
Randuagung
Sukodono
Padang
Pasrujambe
Senduro
Gucialit
Kedungjajang
Klakah
Ranuyoso
Lumajang 2019	103 635 800	14 865 183	13 373 444	1 909	1 491 739

Sumber : Perusahaan Daerah Air Minum Kabupaten Lumajang

Source : Government's Water Treatment Company of Lumajang Regency

Tabel
Table 6.2**Jumlah Pelanggan Listrik Menurut Kecamatan di Kabupaten Lumajang, 2015–2019**
Number of Electricity Customers by Subdistrict in Lumajang Regency, 2015–2019

Kecamatan Subdistrict	2015	2016	2017	2018	2019
(1)	(2)	(3)	(4)	(5)	(6)
Tempursari
Pronojiwo
Candipuro
Pasirian
Tempeh
Lumajang	25 826	26 581
Sumbersuko	9 245	9 518
Tekung	14 237	14 932
Kunir	905	928
Yosowilangun	15 938	16 335
Rowokangkung	9 244	9 463
Jatiroto	514	570	590	12 377	12 661
Randuagung	12 259	12 930	13 819	355	414
Sukodono	17 606	18 315
Padang	8 283	8 514
Pasrujambe	9 262	9 576
Senduro	11 357	11 887
Gucialit	2 315	2 502	2 621	2 717	2 996
Kedungjajang	7 081	7 812	8 121	3 713	3 791
Klakah	11 708	12 134	12 611
Ranuyoso	6 473	6 853	7 991
Lumajang 2019	40 350	42 801	45 753	141 065	145 911

Sumber : PT. PLN Wilayah Kerja UPJ kraksaan dan Lumajang
 Source: : Branch Unit PLN Kraksaan and Lumajang

Tabel
Table 6.3**Jumlah Pelanggan dan Air yang Disalurkan Menurut Pelanggan di Kabupaten Lumajang, 2019**
Number of Customers and Distributed Water by Subdistrict in Lumajang Regency, 2019

Kecamatan Subdistrict	Pelanggan Number of Customers	Air Disalurkan Distributed Water (m³)	Nilai Value (Rp)
(1)	(2)	(3)	(4)
Sosial Umum (A1)/ General Social	145	92 934	114 547 845
Sosial Khusus (A2)/ Exclusive Sosial	921	517 999	1 151 056 055
Rumah Tangga A/ Household	3 410	505 187	1 138 646 120
Rumah Tangga B/ Household	27 700	5 658 285	16 986 629 145
Instansi Pemerintah / Government Institution	166	282 921	1 065 623 455
Niaga Kecil C1/ Trade	652	173 769	991 886 970
Niaga Besar C2/ Trade	8	6 091	40 927 170
Industri Kecil/ Industry	3	1 494	14 435 500
Industri Besar C4/ Industry Khusus/Exclusive	-	-	-
Lumajang 2019	33 005	7 238 680	21 503 752 260

Sumber : Perusahaan Daerah Air Minum Kabupaten Lumajang

Source : Government's Water Treatment Company of Lumajang Regency

7 *PARIWISATA* *Tourism*

Jumlah Sarana & Prasarana

Restoran : 133

Hotel : 16



Jumlah Wisatawan

Domestik : 3 767 586

Mancanegara : 10 054



PENJELASAN TEKNIS

1. Wisatawan mancanegara (wisman) ialah setiap pengunjung yang mengunjungi suatu negara di luar tempat tinggalnya, didorong oleh satu atau beberapa keperluan tanpa bermaksud memperoleh penghasilan di tempat yang dikunjungi dan lamanya kunjungan tersebut tidak lebih dari satu tahun (12 bulan). Definisi ini mencakup 2 (dua) kategori wisatawan mancanegara, yaitu :

- a. Wisatawan (turis) ialah setiap pengunjung seperti definisi di atas yang tinggal paling sedikit 24 jam, akan tetapi tidak lebih dari 1 (satu) tahun di tempat yang dikunjungi, dengan maksud antara lain: berlibur, rekreasi, olah raga, bisnis, menghadiri pertemuan, studi, dan kunjungan dengan alasan kesehatan.
- b. Excursionist ialah setiap pengunjung seperti definisi di atas yang tinggal kurang dari 24 jam di tempat yang dikunjungi (termasuk "Cruise passengers"). Cruise Passengers ialah setiap pengunjung yang tiba di suatu negara di mana mereka tidak menginap di akomodasi yang tersedia di negara tersebut, misalnya dengan kapal laut.

TECHNICAL NOTES

1. *Visitor is any person visiting a country other than his usual place of residence for any reason other than for earning income in the country visited, and the length of stay is no more than one year (12 months). This definition covers two categories of foreign visitors, namely:*

- a. *Tourist" is any visitor staying for at least 24 hours, but no more than one year, in the country visited, with the intention of visiting, and for any of these purposes: Pleasure, recreation and sports, Business, visiting friends and relatives, missions, attending meetings, conferences, visit for health reasons and study.*
- b. *"Excursionist" is any visitor staying less than 24 hours in the country visited including, "Cruise Passengers", i.e. visitors arriving in a country without staying in any accommodation available in the visited country.*

2. Rata-rata lama tinggal adalah rata-rata waktu tinggal wisatawan mancanegara di Indonesia untuk satu kali kunjungan.
 3. Usaha penyediaan akomodasi adalah usaha yang menyediakan pelayanan penginapan yang dapat dilengkapi dengan pelayanan pariwisata lainnya. Usaha penyediaan akomodasi dapat berupa hotel, vila, pondok wisata, bumi perkemahan, persinggahan karavan, dan akomodasi lainnya yang digunakan untuk tujuan pariwisata.
 4. Hotel adalah penyediaan akomodasi secara harian berupa kamar-kamar di dalam satu bangunan yang dapat dilengkapi dengan jasa pelayanan makan dan minum, kegiatan hiburan dan atau fasilitas lainnya. Hotel terdiri dari hotel berbintang dan hotel non- bintang.
 5. Hotel bintang adalah usaha penyediaan jasa pelayanan penginapan, makan minum serta jasa lainnya bagi umum dengan menggunakan sebagian atau seluruh bangunan. Usaha ini dikelola secara komersial serta memenuhi ketentuan persyaratan sebagai hotel bintang (termasuk berlian) yang ditetapkan dalam surat keputusan instansi yang
2. *Average length of stay is the average stay duration of foreign visitor in Indonesia for one trip.*
 3. *The business of providing accommodation is a business that provides specialty services that can be equipped with other tourism services. It includes hotel, villa, cottage, camping, caravan stop, and other accommodation that are used for tourism purposes.*
 4. *Hotel is a daily supply of accommodation rooms within a building which can be equipped with eating and drinking services, entertainment activities and/or other facilities. Hotel consists of a classified hotel and a non-classified hotel.*
 5. *A star hotel is the business of providing an accommodation, eating and drinking as well as other services for the public by using a building or a part of a building. It is managed commercially and meets specified requirements as a star hotel (including diamonds) set forth in the decree of fostering agency. For example, five star hotel, four star hotel, and so on.*

membinanya. Misalnya hotel bintang lima, hotel bintang empat dan seterusnya.

- | | |
|-------------------------------------------------------------------------------------------------------------------------------------------------------------------------------|-----------------------------------------------------------------------------------------------------------------------------------------------------------------------|
| <p>6. Tingkat penghunian kamar hotel adalah persentase banyaknya malam kamar yang dihuni terhadap banyaknya malam kamar yang tersedia.</p> | <p>6. <i>Room occupancy rate is the number of room-nights occupied divided by the number of room-nights available, multiplied by 100 percent.</i></p> |
| <p>7. Rata-rata lamanya tamu menginap adalah banyaknya malam tempat tidur yang terpakai (malam tamu) dengan banyaknya tamu yang menginap di hotel atau akomodasi lainnya.</p> | <p>7. <i>Average length of stay is the number of bed-nights used (guest night) divided by the number of guests coming to spend the night at the accommodation</i></p> |

<https://lumajangkab.bps.go.id>

ULASAN**PARIWISATA**

Jenis wisata yang terdapat di Kabupaten Lumajang terdiri atas wisata alam dan wisata buatan. Objek wisata yang tercatat di Dinas Kebudayaan dan Pariwisata Kabupaten Lumajang adalah sebanyak 36. Wisatawan domestik yang berkunjung ke Kabupaten Lumajang pada tahun 2019 sebanyak 3.777.640 atau peningkatan 45,41% bila dibandingkan dengan tahun 2018. Jumlah wisatawan mancanegara dan domestik dapat dilihat pada Tabel 7.3.

HOTEL

Berdasarkan data Dinas Kebudayaan dan Pariwisata Kabupaten Lumajang, terdapat 6 Kecamatan yang mempunyai fasilitas akomodasi berupa hotel, yang meliputi: 5 unit di Kecamatan Lumajang, 1 unit di Kecamatan Tekung, 3 unit di Kecamatan Sukodono, 1 unit di Kecamatan Senduro, 1 unit di Kecamatan Kedungjajang, dan 1 unit di Kecamatan Klakah (Tabel 7.2).

DESCRIPTION**TOURISM**

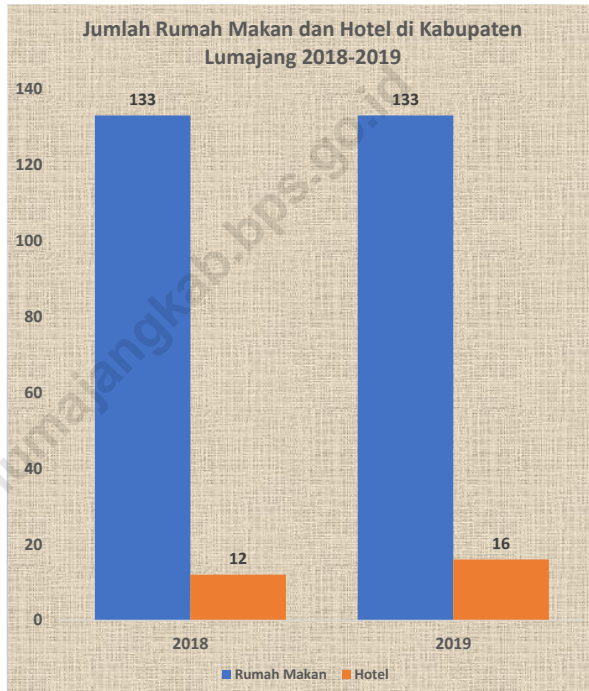
The types of tourism in Lumajang Regency consist of natural tourism and artificial tourism. The tourism objects recorded in the Lumajang Regency Culture and Tourism Service are 36. Domestic tourists visiting Lumajang Regency in 2019 were 3,777,640 or increased by 45,41% compared to 2018. The number of foreign tourists and domestic can be seen in Table 7.3.

HOTEL

Based on data from the Lumajang Regency Culture and Tourism Office, there are 6 Subdistricts that have accommodation facilities in the form of hotels, which include: 5 units in Lumajang District, 1 unit in Tekung District, 3 units in Sukodono District, 1 unit in Senduro District, 1 unit in Kecamatan Kedungjajang, and 1 unit in Klakah District (Table 7.2).

Gambar 7.1
Figures

Jumlah Rumah Makan dan Hotel di Kabupaten Lumajang, 2018 - 2019
Number of Restaurants and Hotels in Lumajang Regency, 2018 - 2019



Sumber/Source : Berdasarkan Peraturan Menteri Dalam Negeri No. 66 Tahun 2011 tanggal 28 Desember 2011
Based on Minister Of Home Affairs Regulation No 66/2011, December 28, 2011

Tabel
Table 7.1**Jumlah Rumah Makan/Restoran Menurut Kecamatan di Kabupaten Lumajang, 2018–2019**
Number of Restaurants by Subdistrict in Lumajang Regency, 2018–2019

Kecamatan Subdistrict	2018	2019
(1)	(2)	(3)
Tempursari	3	3
Pronojiwo	8	8
Candipuro	4	4
Pasirian	10	10
Tempeh	6	6
Lumajang	49	49
Sumbersuko	5	5
Tekung	1	1
Kunir	2	2
Yosowilangun	2	2
Rowokangkung	2	2
Jatiroto	3	3
Randuagung	3	3
Sukodono	6	6
Padang	1	1
Pasrujambe	2	2
Senduro	10	10
Gucialit	1	1
Kedungjajang	10	10
Klakah	4	4
Ranuyoso	1	1
Lumajang 2019	133	133

Sumber : Dinas Pariwisata dan Kebudayaan Kabupaten Lumajang
 Source: : Tourism and Culture Service of Lumajang Regency

Tabel
Table 7.2**Jumlah Hotel Menurut Kecamatan di Kabupaten Lumajang, 2018–2019**
Number of Restaurants by Subdistrict in Lumajang Regency, 2018–2019

Kecamatan Subdistrict	2018	2019
(1)	(4)	(5)
Tempursari	-	-
Pronojiwo	-	-
Candipuro	-	-
Pasirian	-	-
Tempeh	-	-
Lumajang	5	11
Sumbersuko	-	-
Tekung	1	1
Kunir	-	-
Yosowilangun	-	-
Rowokangkung	-	-
Jatiroto	-	-
Randuagung	-	-
Sukodono	3	2
Padang	-	-
Pasrujambe	-	-
Senduro	1	1
Gucialit	-	-
Kedungjajang	1	-
Klakah	1	1
Ranuyoso	-	-
Lumajang 2019	12	16

Sumber : Dinas Pariwisata dan Kebudayaan Kabupaten Lumajang
 Source: : Tourism and Culture Service of Lumajang Regency

Tabel 7.3
Table

**Jumlah Kunjungan Wisatawan Nusantara dan Mancanegara
di Kabupaten Lumajang, 2019**
*Number of Visitors Domestic and International Lumajang
Regency, 2019*

Nama Objek Wisata	Wisatawan Nusantara	Wisatawan Mancanegara	Total
(1)	(4)	(5)	
Candi Gedong Putri	1.570	17	1.587
Candi Randuagung	648	-	648
Goa Tetes	4.909	81	4.990
G. Lemongan	16.042	31	16.073
Hutan Bambu	206.199	166	206.365
Kolam Renang Veteran	15.766	-	15.766
Pantai Bambang	75.219	-	75.219
Air Terjun Trap Sewu	12.825	1	12.826
Air Terjun Kapas Biru	11.306	767	12.073
Pantai Watu Pecak	50.531	-	50.531
Pantai Wotgalih	89.061	-	89.061
Pemandian Alam Tirtosari View	116.526	4	116.530
Pemandian Joyokarto	84.836	-	84.836
Pemandian Kayu Batu	23.305	-	23.305
Pemandian Alam Selokambang	207.978	-	207.978
Pemandian Tirtowono	47.771	-	47.771
Piket Nol	14.239	26	14.265
Puncak B29	27.629	247	27.876
Pura Mandara Giri Semeru Agung	83.811	438	84.249
Kawasan Pendakian G. Semeru	198.985	2.090	201.075
Ranu Klakah	14.607	-	14.607
Ranu Pakis	2.090	-	2.090
Ranu Bedali	29.538	131	29.669

Lanjutan Tabel/*Continued Table 7.3*

Nama Objek Wisata	Wisatawan Nusanantara	Wisatawan Mancanegara	Total
(1)	(4)	(5)	
Kawasan Situs Biting	1.339	-	1.339
Taman Wisata TPI Tempursari	2.919	-	2.919
Museum Daerah Kab. Lumajang (Kawasan Wonorejo Terpadu) KWT	7.523	-	7.523
Waterpark (Kawasan Wonorejo Terpadu) KWT	82.414	-	82.414
View Point Air Terjun Tumpak Sewu Semeru	33.919	5.900	39.819
Kawasan Pantai Dampar Indah	32.694	-	32.694
Alun - Alun Lumajang	2.111.778	-	2.111.778
Pemandian Telaga Semeru	2.951	-	2.951
Air Terjun Sumber Telu	1.750	-	1.750
Air Terjun Watu Lapis	2.116	-	2.116
Wisata Agro Kertowono	86.561	42	86.603
Pemandian Surojoyo	57.249	-	57.249
Air Terjun Kabut Pelangi	6.239	113	6.352
Pemandian Al-Kautsar	2.743	-	2.743
Lumajang 2019	3.767.586	10.054	3.777.640

Sumber : Dinas Pariwisata dan Kebudayaan Kabupaten Lumajang
 Source: : Tourism and Culture Service of Lumajang Regency

TRANSPORTASI DAN KOMUNIKASI

Transportation and Communication

8



Kondisi Jalan Kabupaten Lumajang 2019

Baik = 790.796 m

Sedang = 107.841 m

Rusak Berat = 157.373 m

Rusak = 52.990 m

Lalulintas Persuratan 2019 Posindo Lumajang

Surat Masuk

Dalam Negeri = 3.568

Luar Negeri = 228



POS INDONESIA



On Time Every Time

Surat Keluar

Dalam Negeri = 2.646

Luar Negeri = 183

PENJELASAN TEKNIS

1. Kendaraan bermotor adalah setiap kendaraan yang digerakkan oleh peralatan teknik yang ada pada kendaraan tersebut, biasanya digunakan untuk angkutan orang atau barang di atas jalan raya selain kendaraan yang berjalan di atas rel. Kendaraan bermotor yang dicatat adalah semua jenis kendaraan kecuali kendaraan bermotor TNI/Polri dan Korps Diplomatik.
2. Kereta api adalah kendaraan dengan tenaga gerak (listrik, diesel atau tenaga uap) yang berjalan sendiri maupun dirangkikan dengan kendaraan lain, yang akan atau sedang bergerak di atas rel, terdiri dari kereta penumpang dan kereta barang.
3. Kantor Pos adalah tempat pemberi pelayanan komunikasi tertulis dan atau surat elektronik, layanan paket, layanan logistik, layanan transaksi keuangan, dan layanan keagenan pos untuk kepentingan umum. Rumah pos berfungsi sama seperti kantor pos dan kantor pos pembantu, bedanya rumah pos biasanya terletak di daerah terpencil.

TECHNICAL NOTES

1. *Motor vehicles are any kind of vehicles motorized by machine set up in those vehicles, they are usually used for transporting peoples or goods on roads except vehicles moving along a railway line. The data cover all kinds of motor vehicles except those belong to Indonesia Army Force Indonesian State Police and Diplomatic Corps.*
2. *Train is a coach or a number of coaches joined together, moving along a railway line. It can be passenger train or freight train.*
3. *Post Office is a service provider facility of written communication and or electronic mail, parcel service, logistics services, financial transaction services, and postal services to the public. Postal house has the same function as the post office and subsidiary of post office, the difference is that postal house is usually located in remote areas.*

ULASAN

Panjang jalan raya di Lumajang yang tergolong jalan kabupaten adalah 1.109,00 km sebagaimana tabel 8.1.2. Sekitar 71,30 persen dari total panjang jalan provinsi pada tahun 2019 adalah termasuk dalam kategori baik, 9,72 persen termasuk dalam kategori sedang, rusak ringan 4,77 persen dan berat ada 14,19 persen.

DESCRIPTION

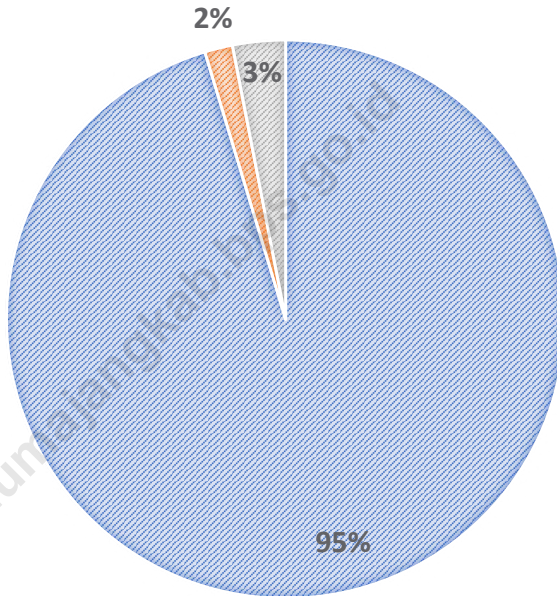
Length of highway in Lumajang based on regency road was 1,109.00 km as shown in table 8.1.2. About 71.30 percent of the total length of provincial roads in 2019 are in the good category, 9.72 percent are in the medium category, mild damage is 4.77 percent and weight is 14.19 percent.

<https://lumajangkab.bps.go.id>

Gambar 8.1
Figures

Panjang Jalan Menurut Jenis Permukaan Jalan di Kabupaten Lumajang (km), 2019
Length of Roads by Type of Road Surface in Lumajang Regency (km), 2019

■ Aspal/Paved ■ Tidak Aspal/Not Paved ■ Lainnya/Others



Catatan/Note: ...

Sumber/Source: Dinas Perhubungan Kabupaten Lumajang

8.1 TRANSPORTASI TRANSPORTATION

Tabel 8.1.1 Panjang Jalan Menurut Tingkat Kewenangan Pemerintahan di Kabupaten Lumajang (km), 2017–2019
Table *Length of Roads by Level of Government Authority in Lumajang Regency (km), 2017–2019*

Tingkat Kewenangan Pemerintahan <i>Level of Government Authority</i>	2017	2018	2019
(1)	(2)	(3)	(4)
Negara/ <i>State</i>	-	-	-
Provinsi/ <i>Province</i>	-	-	-
Kabupaten/Kota <i>Regency/Municipality</i>	1 109	1 109	1 109
Jumlah/Total	1 109	1 109	1 109

Catatan/*Note*: ...

Sumber/*Source*: Dinas Pekerjaan Umum dan Tata Ruang Kabupaten Lumajang

Tabel 8.1.2 Panjang Jalan Menurut Jenis Permukaan Jalan di Kabupaten Lumajang (km), 2017–2019
Length of Roads by Type of Road Surface in Lumajang Regency (km), 2017–2019

Jenis Permukaan Jalan Type of Road Surface	2017	2018	2019
(1)	(2)	(3)	(4)
Aspal/Paved	1 064,15	1 065,10	1 057,200
Tidak Aspal/Not Paved	31,25	16,05	17,935
Lainnya/Others	13,60	27,85	33,865
Jumlah/Total	1 109,00	1 109,00	1 109,000

Catatan/Note: ...

Sumber/Source: Dinas Pekerjaan Umum dan Tata Ruang Kabupaten Lumajang

Tabel 8.1.3 Panjang Jalan Menurut Kondisi Jalan di Kabupaten Lumajang (km), 2017–2019
Table *Length of Roads by Condition of Roads in Lumajang Regency (km), 2017–2019*

Kondisi Jalan Condition of Roads	2017	2018	2019
(1)	(2)	(3)	(4)
Baik/ <i>Good</i>	624,48	797,81	790,8
Sedang/ <i>Moderate</i>	96,82	108,8	107,84
Rusak/ <i>Damage</i>	78,60	88,57	52,99
Rusak Berat/ <i>Severely Damage</i>	251,10	113,83	157,37
Jumlah/Total	1 109,00	1109,00	1109,00

Catatan/Note: ...

Sumber/Source: Dinas Pekerjaan Umum dan Tata Ruang Kabupaten Lumajang

8.2 KOMUNIKASI COMMUNICATION

Tabel 8.2.1 Jumlah Kantor Pos Pembantu Menurut Kecamatan di Kabupaten Lumajang, 2017-2019
Number of Post Offices Subsidiaries by Subdistrict in Lumajang Regency, 2017-2019

Kecamatan Subdistrict	2017	2018	2019
(1)	(2)	(3)	(4)
Tempursari	1	1	1
Pronojiwo	1	1	1
Candipuro	1	1	1
Pasirian	1	1	1
Tempeh	1	1	1
Lumajang	1	1	-
Sumbersuko	1	1	1
Tekung	-	-	-
Kunir	1	1	1
Yosowilangun	1	1	1
Rowokangkung	1	1	1
Jatiroto	1	1	1
Randuagung	1	1	1
Sukodono	1	1	1
Padang	-	-	-
Pasrujambe	1	1	1
Senduro	1	1	1
Gucialit	1	1	1
Kedungjajang	-	-	-
Klakah	1	1	1
Ranuyoso	1	1	1
Lumajang	18	18	17

Catatan/Note: ...

Sumber/Source: PT. Pos Indonesia Kantor Pos Lumajang/ Indonesian Post Ltd, Post Office of Lumajang

Tabel 8.2.2 Surat Pos Dalam dan Luar Negeri yang Dikirm dan Diterima di Kabupaten Lumajang, 2018-2019
Table *Domestic and International Mail Sent and Received in Lumajang Regency, 2018–2019*

Pangkat/Golongan/Ruang Hierarchy	Dikirim / Sent		Diterima / Received	
	2018	2019	2018	2019
(1)	(2)	(3)	(4)	(5)
Dalam Negeri / Domestic				
Surat Biasa/Reguler Mail	158	258	105	346
Surat Kilat/Khusus/Express Mail	995	1346	1106	1789
Surat Kilat Tercatat/Note Express Mail	-	-	-	-
Pos Express	684	1042	1048	1433
Luar Negeri/International				
Surat Biasa/Reguler Mail	35	10	12	26
Surat Kilat/Khusus/Express Mail	22	80	40	96
Surat Kilat Tercatat/Note Express Mail	-	-	-	-
Pos Express	32	93	54	106

Catatan/Note: ...

Sumber/Source: PT. Pos Indonesia Kantor Pos Lumajang/ Indonesian Post Ltd, Post Office of Lumajang

<https://lumajangkab.bps.go.id>



9

PERBANKAN DAN KOPERASI

BANKING AND COOPERATIVE

Terdapat 32 BPR, 62 Bank Pemerintah, 11 Bank Pembangunan Daerah, 5 Bank Umum Swasta Devisa dan 2 Bank Umum Swasta Nasional Non Devisa,



Terdapat 451 Koperasi Aktif, 204 Koperasi Tidak Aktif dan 410 yang Ber - NIK

**Jumlah Usaha Kecil Menengah
Kabupaten Lumajang**

2017 = 25.241

2018 = 25.391

2019 = 25611



PENJELASAN TEKNIS

1. Koperasi adalah badan usaha yang beranggotakan orang-orang atau badan hukum koperasi dengan melandaskan kegiatannya berdasarkan prinsip Koperasi sekaligus sebagai gerakan ekonomi rakyat yang berdasar atas asas kekeluargaan.
2. Anggota Koperasi adalah setiap warga negara Indonesia yang mampu melakukan tindakan hukum dan atau koperasi yang telah memenuhi persyaratan sebagaimana ditetapkan dalam anggaran dasar koperasi. Anggota koperasi adalah pemilik dan sekaligus pengguna jasa koperasi.

TECHNICAL NOTES

1. *Cooperative is a business entity with the members of people or cooperative legal entity with activities are based on the cooperative principles as a form of public economy based on family principle.*
2. *Cooperative Member is every Indonesian citizen who is able to take legal action and or cooperatives that have fulfilled the requirements set out in the primary budget of cooperatives. Cooperative member is the owner and at the same time the user of cooperative service.*

ULASAN

Jumlah koperasi aktif di Kabupaten Lumajang pada tahun 2019 sebanyak 451, menurun dari tahun sebelumnya yang berjumlah 466. Banyaknya koperasi aktif menurut kecamatan dapat dilihat pada Tabel 9.1.1.

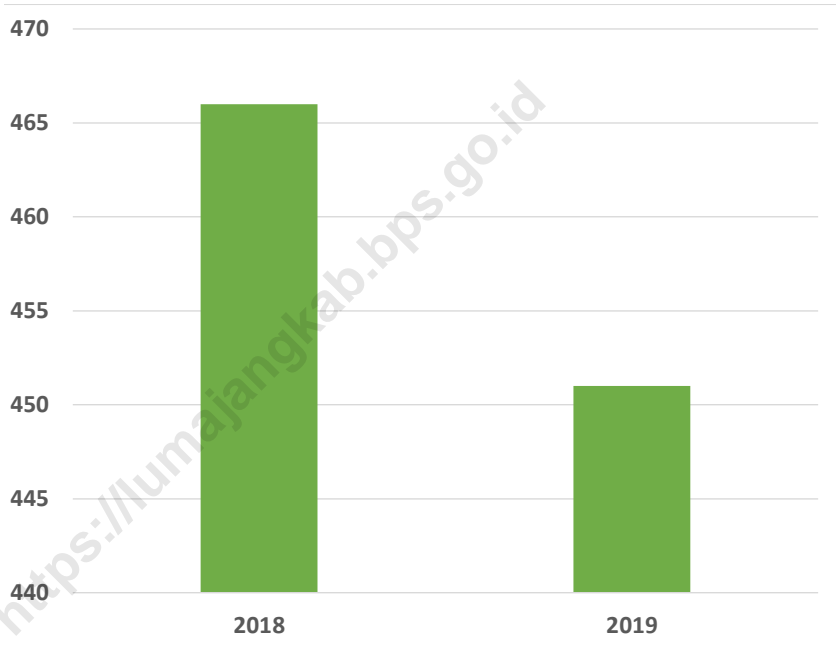
DESCRIPTION

Number of Active Cooperative Lumajang Regency in 2019 is 451, this number is decrease from the previous year wich amounted to 466. The number of active cooperatives by district can be seen in Table 9.1.1.

<https://lumajangkab.bps.go.id>

Gambar
Figures 9.1

Jumlah Koperasi Aktif di Kabupaten Lumajang ,2018-2019
Number of Active Cooperative in Lumajang Regency, 2018-2019



Catatan/Note: ...

Sumber/Source: Dinas Koperasi dan Usaha Mikro Kabupaten Lumajang

Tabel
Table 9.1**Jumlah Koperasi Aktif Menurut Kecamatan di Kabupaten Lumajang, 2018–2019**
Number of Active Cooperative by Subdistrict in Lumajang Regency, 2018–2019

Kecamatan Subdistrict	2018	2019
(1)	(2)	(3)
Tempursari	17	18
Pronojiwo	9	10
Candipuro	24	21
Pasirian	25	24
Tempeh	22	22
Lumajang	92	82
Sumbersuko	13	13
Tekung	14	13
Kunir	18	18
Yosowilangun	30	29
Rowokangkung	19	19
Jatiroto	14	15
Randuagung	18	18
Sukodono	36	35
Padang	11	11
Pasrujambe	13	11
Senduro	19	18
Gucialit	11	13
Kedungjajang	20	20
Klakah	28	27
Ranuyoso	13	14
Lumajang	466	451

Catatan/Note: ...

Sumber/Source: Dinas Koperasi dan Usaha Mikro Kabupaten Lumajang

Tabel 9.2 Jumlah Kantor Bank di Kabupaten Lumajang, 2019
Table Number of Bank Office in Lumajang Regency, 2019

Bank Bank	Kantor Pusat	Kantor Cabang	Kantor Cabang Pembantu	Kantor Kas	Total	ATM
(1)	(2)	(3)	(4)	(5)	(6)	(7)
1 BPR	5	8	-	17	32	-
2 Bank Pemerintah	-	2	33	27	62	125
3 BPD	-	1	4	6	11	20
4 Bank Umum Swasta Nasional Devisa	-	-	4	1	5	31
5 Bank Umum Swasta Nasional Non Devisa	-	-	2	-	2	1
6 Bank Campuran	-	-	-	-	-	0
Lumajang	5	11	43	51	112	177

Catatan/Note: ...

Sumber/Source: Otoritas Keuangan Lumajang



10


PENGELUARAN PENDUDUK POPULATION EXPENDITURE



Non Makanan
42,01 %



Makanan
57.991 %



PENJELASAN TEKNIS

1. Pengeluaran rata-rata per kapita adalah biaya yang dikeluarkan untuk konsumsi semua anggota rumah tangga selama sebulan baik yang berasal dari pembelian, pemberian maupun produksi sendiri dibagi dengan banyaknya anggota rumah tangga dalam rumah tangga tersebut.

TECHNICAL NOTES

1. *Per capita Average Expenditure is the cost spent for all household members consumption during the month, whether from purchasing, giving or own production, divided by the number of household members in the household.*

<https://lumajangkab.bps.go.id>

ULASAN

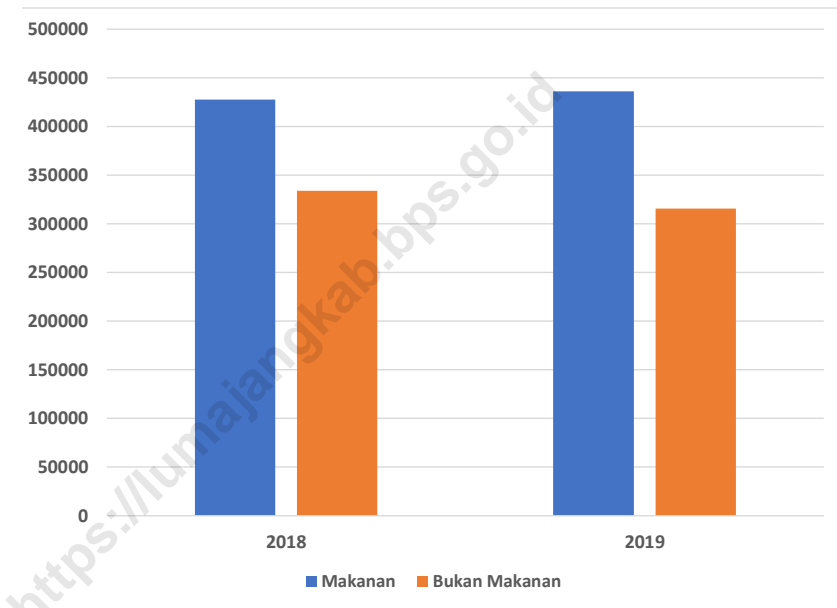
Pengeluaran rata-rata dalam sebulan dapat dilihat menurut kelompok komoditas yaitu makanan dan bukan makanan. Pada tahun 2019, rata-rata pengeluaran perkapita di Kabupaten Lumajang sebesar Rp 751.677. Dimana pengeluaran makanan sebesar Rp 435.916 yaitu 57,99% dari pengeluaran total dan pengeluaran non makanan sebesar Rp 315.761 yaitu 46,01% dari pengeluaran total.

DESCRIPTION

Average expenditure in a month can be seen according to commodity groups namely food and not food. In 2019, the average expenditure per capita in Lumajang Regency was Rp 751,677. Which food expenditure amounted to Rp 435,916 which was 57.99% of total expenditure and non-food expenditure amounted to Rp 315,761 which was 46.01% of total expenditure.

Gambar 10.1
Figures

Rata-rata Pengeluaran per Kapita Sebulan Menurut Kelompok Komoditas (rupiah) di Kabupaten Lumajang 2018 dan 2019
Monthly Average Expenditure per Capita by Commodity Group (rupiahs) in Lumajang Regency, 2018 and 2019



Catatan/Note: ...

Sumber/Source: BPS, Survei Sosial Ekonomi Nasional (Susenas) Maret/BPS-Statistics Indonesia, National Socioeconomic Survey March

Tabel
Table 10.1

Rata-rata Pengeluaran per Kapita Sebulan Menurut Kelompok Komoditas (rupiah) di Kabupaten Lumajang, 2018 dan 2019
Monthly Average Expenditure per Capita by Commodity Group (rupiahs) in Lumajang Regency, 2018 and 2019

Kelompok Komoditas/Commodity Group	2018	2019
(1)	(2)	(3)
Makanan/Food		
Padi-padian/ <i>Cereals</i>	70 892,03	60 779,28
Umbi-umbian/ <i>Tubers</i>	3 784,34	4 763,7
Ikan/udang/cumi/kerang/ <i>Fish/shrimp/common squid/shells</i>	30 652,3	35 448,07
Daging/ <i>Meat</i>	13 525,35	17 622,14
Telur dan susu/ <i>Eggs and milk</i>	20 376,2	18 818,23
Sayur-sayuran/ <i>Vegetables</i>	30 537,06	29 819,34
Kacang-kacangan/ <i>Legumes</i>	13 635,26	16 537,6
Buah-buahan/ <i>Fruits</i>	20 945,61	21 861,88
Minyak dan kelapa/ <i>Oil and coconut</i>	11 513,65	11 618,53
Bahan minuman/ <i>Beverage stuffs</i>	16 659,86	16 649,5
Bumbu-bumbuan/ <i>Spices</i>	10 117,3	9 922,84
Konsumsi lainnya/ <i>Miscellaneous food items</i>	9 000,92	8 927,5
Makanan dan minuman jadi/ <i>Prepared food and beverages</i>	129 631,14	136 839,38
Rokok/ <i>Cigarettes</i>	46 458,08	46 308,46
Jumlah makanan/Total food	427 729,11	435 916,45
Bukan makanan/Non-food		
Perumahan dan fasilitas rumah tangga/ <i>Housing and household facilities</i>	162 961,62	170 008,66
Aneka komoditas dan jasa/ <i>Goods and services</i>	86 174,86	69 894,4
Pakaian, alas kaki, dan tutup kepala/ <i>Clothing, footwear, and headgear</i>	21 131,8	20 030,4
Komoditas tahan lama/ <i>Durable goods</i>	26 042,29	26 199,86
Pajak, pungutan, dan asuransi/ <i>Taxes and insurance</i>	27 692,58	16 151,59
Keperluan pesta dan upacara/kenduri/ <i>Parties and ceremonies</i>	10 038,76	13 476,41
Jumlah bukan makanan/Total non-food	334 041,91	315 761,32
Jumlah/Total	761 771,02	751 677,77

Catatan/Note: ...

Sumber/Source: BPS, Survei Sosial Ekonomi Nasional (Susenas) Maret/BPS-Statistics Indonesia, National Socioeconomic Survey March

Tabel
Table 10.2**Persentase Pengeluaran per Kapita Sebulan Menurut Kelompok Komoditas di Kabupaten Lumajang, 2018 dan 2019****Percentage of Monthly Expenditure per Capita by Commodity Group in Lumajang Regency, 2018 and 2019**

Kelompok Komoditas/Commodity Group	2018	2019
(1)	(2)	(3)
Makanan/Food		
Padi-padian/ <i>Cereals</i>	9,31	8,09
Umbi-umbian/ <i>Tubers</i>	0,50	0,63
Ikan/udang/cumi/kerang/ <i>Fish/shrimp/common squid/shells</i>	4,02	4,72
Daging/ <i>Meat</i>	1,78	2,34
Telur dan susu/ <i>Eggs and milk</i>	2,67	2,50
Sayur-sayuran/ <i>Vegetables</i>	4,01	3,97
Kacang-kacangan/ <i>Legumes</i>	1,79	2,20
Buah-buahan/ <i>Fruits</i>	2,75	2,91
Minyak dan kelapa/ <i>Oil and coconut</i>	1,51	1,55
Bahan minuman/ <i>Beverage stuffs</i>	2,19	2,21
Bumbu-bumbuan/ <i>Spices</i>	1,33	1,32
Konsumsi lainnya/ <i>Miscellaneous food items</i>	1,18	1,19
Makanan dan minuman jadi/ <i>Prepared food and beverages</i>	17,02	18,20
Rokok/ <i>Cigarettes</i>	6,10	6,16
Jumlah makanan/Total food	56,15	57,99
Bukan makanan/Non-food		
Perumahan dan fasilitas rumah tangga/ <i>Housing and household facilities</i>	21,39	22,62
Aneka komoditas dan jasa/ <i>Goods and services</i>	11,31	9,30
Pakaian, alas kaki, dan tutup kepala/ <i>Clothing, footwear, and headgear</i>	2,77	2,66
Komoditas tahan lama/ <i>Durable goods</i>	3,42	3,49
Pajak, pungutan, dan asuransi/ <i>Taxes and insurance</i>	3,64	2,15
Keperluan pesta dan upacara/kenduri/ <i>Parties and ceremonies</i>	1,32	1,79
Jumlah bukan makanan/Total non-food	43,85	42,01
Jumlah/Total	100,00	100,00

Catatan/Note: ...

Sumber/Source: BPS, Survei Sosial Ekonomi Nasional (Susenas) Maret/BPS-Statistics Indonesia, National Socioeconomic Survey March

Tabel
Table 10.3**Persentase Penduduk Menurut Golongan Pengeluaran Per Kapita Sebulan di Kabupaten Lumajang, 2018 dan 2019**
Percentage of Population by Per Capita Spending Group a Month in Lumajang Regency, 2018 and 2019

Golongan Pengeluaran <i>Spending Group</i> (Rp)	2018	2019
(1)	(2)	(3)
Penduduk Kuintil/Pop. Quantil 1	344 960,73	347 844,71
Penduduk Kuintil/Pop. Quantil 2	473 396,45	487 356,13
Penduduk Kuintil/Pop. Quantil 3	586 901,72	608 834,87
Penduduk Kuintil/Pop. Quantil 4	826 072,66	841 348,51
Penduduk Kuintil/Pop. Quantil 5	1 577 643,40	1 473 548,61
Jumlah/Total	761 771,02	751 677,77

Catatan/Note: ...

Sumber/Source: BPS, Survei Sosial Ekonomi Nasional (Susenas) Maret/BPS-Statistics Indonesia, National Socioeconomic Survey March

11 PERDAGANGAN *Trade*

PASAR BARU

Jumlah Pasar Menurut Jenis 2019

Pasar Umum /Loak = 26

Pasar Ikan / Hygients = 1

Pasar Hewan = 3

Pasar Buah = 1

PENJELASAN TEKNIS**TECHNICAL NOTES**

- | | |
|--------------------------------------------------------------------------------------------------------------------------------------------------------------------------------------------------------------------------------------------------------------------------------------------------------------|------------------------------------------------------------------------------------------------------------------------------------------------------------------------------------------------------------------------------------------------------------------------------------------------------------------------------------------------------------|
| <p>1. Sistem pencatatan Statistik Ekspor dan Impor adalah "General Trade" dengan wilayah pencatatan meliputi seluruh wilayah kepabeanan Indonesia.</p> | <p>1. <i>The recording of export and import statistics is based on General Trade System covering all Indonesian customs areas.</i></p> |
| <p>2. Pengesahan dokumen kepabeanan ekspor dan impor dilakukan oleh Bea dan Cukai berdasarkan Persetujuan Muat/Bongkar Barang.</p> | <p>2. <i>The legalization of customs export and import documents is conducted by the Customs and Excise Office.</i></p> |
| <p>3. Data ekspor berasal dari dokumen kepabeanan BC 3.0 atau yang disebut dokumen Pemberitahuan Ekspor Barang (PEB) yang diisi oleh eksportir.</p> | <p>3. <i>The export data are compiled based on customs export documents BC 3.0 or known as Export Declarations (PEB), filled by exporters.</i></p> |
| <p>4. Data impor berasal dari dokumen kepabeanan BC 2.0 atau yang disebut dokumen Pemberitahuan Impor Barang (PIB), Pemberitahuan Impor Barang Khusus (PIBK), Pemberitahuan Pabean Free Trade Zone (PPFTZ) dan dokumen kepabeanan BC 2.3 yang mencatat impor barang dari Luar Negeri ke Kawasan Berikat.</p> | <p>4. <i>The import data are compiled based on customs import documents BC 2.0 or known as Import Declarations Form (PIB), Import Declarations Form for Special Commodity (PIBK), Customs Declaration Form for Free Trade Zone (PPFTZ), and customs import documents BC 2.3 which records import goods from foreign country to Bounded Zones Area.</i></p> |
| <p>5. Barang-barang yang dikirim ke luar negeri untuk diolah dicatat sebagai ekspor, sedangkan hasil olahan yang dikembalikan ke Indonesia dicatat sebagai impor.</p> | <p>5. <i>Goods send abroad for processing purposes are recorded as export while its product sent to Indonesia are recorded as import.</i></p> |
| <p>6. Barang-barang luar negeri yang diolah di dalam negeri dicatat sebagai barang impor meskipun</p> | <p>6. <i>Foreign goods processed in Indonesia are still recorded as imports although the products will</i></p> |

barang olahan tersebut akan kembali ke luar negeri.

7. Barang-barang yang tidak dicakup dalam pencatatan: a. Pakaian dan barang-barang perhiasan penumpang. b. Barang-barang bawaan penumpang dari/ke luar negeri untuk dipakai sendiri, kecuali lemari es, pesawat televisi, dan sebagainya. c. Barang-barang untuk keperluan perwakilan kedutaan suatu negara. d. Barang-barang ekspedisi dan ekshibisi atau pameran. e. Barang-barang untuk militer yang diimpor langsung oleh angkatan bersenjata f. Pembungkus/peti kemas untuk diisi kembali. g. Uang dan surat-surat berharga. h. Barang-barang contoh
 7. *The following goods are not included in the statistics: a. Clothings and passengers' jewelry. b. Luggage of passengers for own use, except refrigerators, television sets, etc. c. Goods imported/exported for the use of foreign representative countries/embassies. d. Goods for expeditions, and shows or exhibitions. e. Military goods directly imported by the Armed Forces. f. Packings/containers to be refilled. g. Bank notes and securities h. Sample goods*
8. Sistem pengolahan dokumen impor dan ekspor Indonesia adalah sistem "Carry Over" yaitu dokumen ditunggu selama satu bulan, setelah bulan berjalan, sedangkan dokumen-dokumen yang terlambat akan diolah pada bulan berikutnya. Dengan demikian dokumen bulan-bulan sebelumnya yang terlambat diterima dan masuk pada bulan berjalan, diperlakukan sebagai dokumen bulan pengolahan.
 8. *The carry-over system is used in processing Indonesian export and import documents. Documents are processed one month after the current month, while those received later will be processed for the succeeding month. This means previous documents received in the current month will be treated as processed documents.*
9. Pelabuhan Muat adalah pelabuhan darimana barang diangkut ke luar negeri atau diekspor
 9. *Port of loading is port where the goods are transported out of the country or exported.*

10. Negara tujuan adalah negara tujuan akhir yang diketahui untuk barang ekspor yang dikirim ke luar negeri
11. Jenis komoditi adalah barang ekspor yang dicatat sesuai kode Harmonized System (HS)
10. *Country of destination is country that is known to export goods sent abroad.*
11. *Type commodity is exported goods recorded based on Harmonized System (HS) code.*

<https://lumajangkab.bps.go.id>

ULASAN

Jenis Pasar Daerah dapat dilihat pada Tabel 11.1. Pasar Daerah di Kabupaten Lumajang tahun 2019 berjumlah 31, terdiri dari 26 pasar umum, 3 pasar hewan, 1 pasar ikan, dan 1 pasar buah.

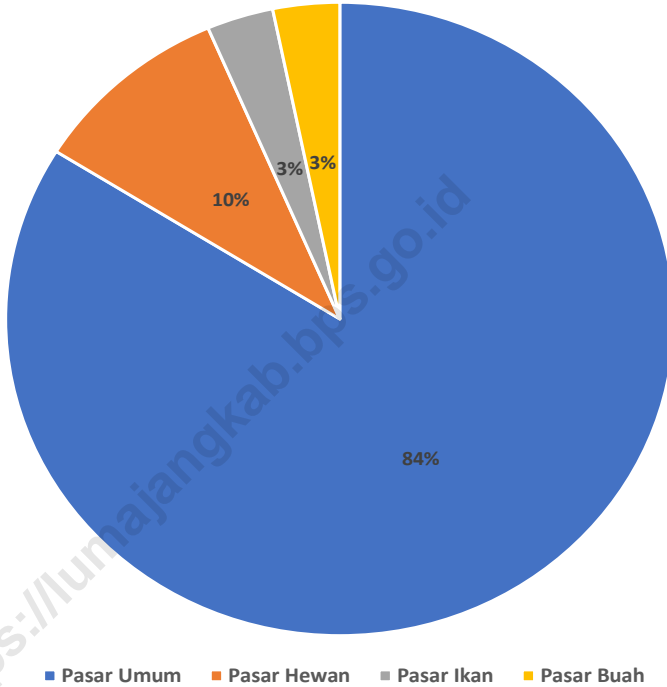
DESCRIPTION

Types of Regional Markets can be seen in Table 11.1. Regional Markets in Lumajang Regency in 2019 completed 31, consisting of 26 public markets, 3 animal markets, 1 fish market, and 1 fruit market.

<https://lumajangkab.bps.go.id>

Gambar
Figures 11.1

**Jumlah Pasar Darah Menurut Jenis Pasar di Kabupaten
LUmajang, 2019**
*Number of Domestic Market by Type of Market in Lumajang
Regency, 2019*



Catatan/Note: ...

Sumber/Source: Dinas Perdagangan Kabupaten Lumajang

Tabel 11.1 Jenis Pasar Daerah di Kabupaten Lumajang, 2019
Table 11.1 Domestic Markets in Lumajang Regency, 2019

Kecamatan	Nama Pasar	Jenis Pasar
(1)	(2)	(3)
PRONOJIWO	PRONOJIWO	UMUM
CANDIPURO	CANDIPURO	UMUM
PASIRIAN	PASIRIAN	HEWAN
HEWAN PASIRIAN	PASIRIAN	UMUM
TEMPEH	TEMPEH	UMUM
BARU	LUMAJANG	UMUM
KLOJEN	LUMAJANG	UMUM
DAMAI	LUMAJANG	UMUM
ARTAGAMA	LUMAJANG	UMUM
SENGGOL	LUMAJANG	UMUM
PLAZA	LUMAJANG	UMUM
SERANGIN BARU	LUMAJANG	LOAK
HIGIENIS	LUMAJANG	IKAN HYGIENIS
HEWAN JOGOTRUMAN	LUMAJANG	HEWAN
MKS	LUMAJANG	UMUM
TOGA	LUMAJANG	UMUM
PKL TUKUM	TEKUNG	UMUM
TEKUNG	TEKUNG	UMUM
KUNIR	KUNIR	UMUM
KRAI	YOSOWILANGUN	UMUM
YOSOWILANGUN	YOSOWILANGUN	UMUM
NOGOSARI	ROWOKANGKUNG	UMUM
RANDUANGUNG	RANDUANGUNG	UMUM

Lanjutan Tabel/*Continued Table* 11.1

Kecamatan	Nama Pasar	Jenis Pasar
(1)	(2)	(3)
DAWUHAN	SUKODONO	UMUM
SUKODONO	SUKODONO	UMUM
ANGGROPOLITAN	SENDURO	BUAH
SENDURO	SENDURO	UMUM
GUCIALIT	GUCIALIT	UMUM
KLAKAH	KLAKAH	UMUM
HEWAN KLAKAH	KLAKAH	HEWAN
RANUYOSO	RANUYOSO	UMUM

Catatan/Note: ...

Sumber/Source: Dinas Perdagangan Kabupaten Lumajang

Tabel
Table 11.2

Perizinan OSS DPMPSTP di Kabupaten Lumajang, 2019
Licence of OSS DPMPSTP in Lumajang Regency, 2019

SEKTOR USAHA BERDASARKAN OSS	Januari	Februari	Maret	April
(1)	(2)	(3)	(4)	(5)
PERTANIAN	-	-	-	-
LINGKUNGAN HIDUP DAN KEHUTANAN	-	-	-	-
PEKERJAAN UMUM DAN PERUMAHAN RAKYAT	23	44	63	22
KELAUTAN DAN PERIKANAN	-	5	-	-
KESEHATAN	1	1	1	1
PERINDUSTRIAN	9	16	3	5
PERDAGANGAN	109	132	107	76
PERHUBUNGAN	-	-	-	-
KOMUNIKASI DAN INFORMATIKA	-	-	-	1
KOPERASI DAN UMKM	-	-	-	-
PARIWISATA	17	7	14	2
PENDIDIKAN DAN KEBUDAYAAN	-	-	-	1
PENDIDIKAN TINGGI	-	-	-	-
KETENAGAKERJAAN	-	-	-	-
Jumlah/Total	159	205	188	108

Lanjutan Tabel/*Continued Table* 11.2

SEKTOR USAHA BERDASARKAN OSS	Mei	juni	juli	Agustus	September
(1)	(6)	(7)	(8)	(9)	(10)
PERTANIAN	-	1	-	-	1
LINGKUNGAN HIDUP DAN KEHUTANAN	-	-	-	-	-
PEKERJAAN UMUM DAN PERUMAHAN RAKYAT	27	19	7	33	17
KELAUTAN DAN PERIKANAN	1	-	-	1	-
KESEHATAN	1	1	-	1	3
PERINDUSTRIAN	4	5	5	19	17
PERDAGANGAN	57	43	24	164	64
PERHUBUNGAN	2	-	-	3	-
KOMUNIKASI DAN INFORMATIKA	1	-	-	-	6
KOPERASI DAN UMKM	1	1	-	4	2
PARIWISATA	3	3	-	13	8
PENDIDIKAN DAN KEBUDAYAAN	-	-	-	1	1
PENDIDIKAN TINGGI	-	-	-	-	-
KETENAGAKERJAAN	-	-	-	-	-
Jumlah/Total	97	73	36	239	119

Lanjutan Tabel/*Continued Table* 11.2

SEKTOR USAHA BERDASARKAN OSS	Oktober	November	Desember	Total
(1)	(11)	(12)	(13)	(14)
PERTANIAN	1	2	2	7
LINGKUNGAN HIDUP DAN KEHUTANAN	-	-	-	-
PEKERJAAN UMUM DAN PERUMAHAN RAKYAT	10	11	7	283
KELAUTAN DAN PERIKANAN	-	-	1	8
KESEHATAN	-	2	-	12
PERINDUSTRIAN	19	8	11	121
PERDAGANGAN	65	47	48	936
PERHUBUNGAN	2	3	3	13
KOMUNIKASI DAN INFORMATIKA	-	-	-	8
KOPERASI DAN UMKM	1	3	1	13
PARIWISATA	4	2	6	79
PENDIDIKAN DAN KEBUDAYAAN	-	-	-	3
PENDIDIKAN TINGGI	-	-	-	-
KETENAGAKERJAAN	-	-	-	-
Jumlah/Total	102	78	79	1 483

Catatan/Note: ...

Sumber/Source: Dinas Perdagangan Kabupaten Lumajang

12

SISTEM NERACA NASIONAL *System of National Accounts*

PDRB Atas Dasar Harga Berlaku
Mengalami Peningkatan sebesar
1 995 130, 91 milyar

30 695 966,08

2018

32 691 096,99

2019



PDRB Atas Dasar Harga Konstan
Mengalami Peningkatan sebesar
1 029 108,70 milyar

22 603 330,99

2019

21 574 222,29

2018



PENJELASAN TEKNIS

1. Penghitungan statistik neraca nasional mengikuti buku petunjuk yang diterbitkan oleh Perserikatan Bangsa Bangsa (PBB) dikenal sebagai Sistem Neraca Nasional (SNN). SNN adalah rekomendasi internasional tentang bagaimana menyusun ukuran aktivitas ekonomi yang sesuai dengan standar neraca baku yang didasarkan pada prinsip-prinsip ekonomi. Rekomendasi yang dimaksud dinyatakan dalam sekumpulan konsep, definisi, klasifikasi, dan aturan neraca yang disepakati secara internasional dalam mengukur indikator tertentu seperti Produk Domestik Bruto (PDB). Salah satu bentuk adaptasi pencatatan statistik nasional adalah melakukan perubahan tahun dasar PDB Indonesia dari tahun 2000 ke 2010. Perubahan tahun dasar PDB dilakukan seiring dengan mengadopsi rekomendasi PBB yang tertuang dalam Sistem Neraca Nasional 2008 (SNA 2008).
2. Produk Domestik Bruto pada tingkat nasional serta Produk Domestik Regional Bruto (PDRB) pada tingkat regional (provinsi) menggambarkan kemampuan suatu wilayah untuk menciptakan nilai tambah pada suatu waktu tertentu. Untuk menyusun PDB

TECHNICAL NOTES

1. *The method used to estimate national accounts statistics is based on the standard guidelines formed by United Nation known as System of National Accounts (SNA). SNA is the internationally agreed standard set of recommendations on how to compile measures of economic activity in accordance with strict accounting conventions based on economic principles. The recommendations are expressed in term of a set of concepts, definitions, classifications and accounting rules that comprise the internationally agreed standard for measuring indicators such as Gross Domestic Product (GDP). One of the improvement in the national statistical system is to rebase GDP form base year 2000 to 2010 in order to capture current economic condition. It is in line with the United Nations (UN) recommendation on 2008 SNA.*
2. *The basic measure of the value added arising from economic activity is known as Gross Domestic Product at the national level and Gross Regional Domestic Product (GRDP) at the regional level (provinces/regencies/municipalities). To compile these statistics, two approaches*

maupun PDRB digunakan 2 pendekatan, yaitu lapangan usaha dan pengeluaran. Keduanya menyajikan komposisi data nilai tambah dirinci menurut sumber kegiatan ekonomi (lapangan usaha) dan menurut komponen penggunaannya. PDB maupun PDRB dari sisi lapangan usaha merupakan penjumlahan seluruh komponen nilai tambah bruto yang mampu diciptakan oleh sektor-sektor ekonomi atas berbagai aktivitas produksinya. Sedangkan dari sisi pengeluaran menjelaskan tentang penggunaan dari nilai tambah tersebut.

3. PDB menurut lapangan usaha mengalami perubahan klasifikasi dari 9 lapangan usaha menjadi 17 lapangan usaha. PDB menurut lapangan usaha dirinci menurut total nilai tambah dari seluruh sektor ekonomi yang mencakup lapangan usaha Pertanian, Kehutanan, dan Perikanan; Pertambangan dan Penggalian; Industri Pengolahan; Pengadaan Listrik dan Gas; Pengadaan Air, Pengelolaan Sampah, Limbah dan Daur Ulang; Konstruksi; Perdagangan Besar dan Eceran, Reparasi Mobil dan Sepeda Motor; Transportasi dan Pergudangan; Penyediaan Akomodasi dan Makan Minum; Informasi dan Komunikasi; Jasa Keuangan dan Asuransi; Real Estat; Jasa

have been used, i.e. "production approach" and "expenditure approach". The first approach is to measure value added produced by various kinds of economic activities, while the second approach is to measure final uses of the country's output. In other words, GDP/GRDP is the sum of total value added produced by all economic industries (activities) and the way of using it.

3. *GDP by industry classification changes from 9 sectors to 17 industries. GDP by industry is classified by types of economic activities such as Agriculture, Forestry and Fishing; Mining and Quarrying; Manufacturing; Electricity and Gas; Water supply, Sewerage, Waste Management and Remediation Activities; Construction; Wholesale and Retail Trade; Repair of Motor Vehicles and Motorcycles; Transportation and Storage; Accommodation and Food Service Activities; Information and Communication; Financial and Insurance Activities; Real Estate Activities; Business Activities; Public Administration; Defence and Compulsory Social Security; Education; Human Health and Social Work Activities; and Other*

Perusahaan; Administrasi Pemerintahan, Pertahanan dan Jaminan Sosial Wajib; Jasa Pendidikan; Jasa Kesehatan dan Kegiatan Sosial; dan Jasa lainnya.

4. PDB menurut pengeluaran mengalami perubahan klasifikasi dimana pengeluaran konsumsi Lembaga Non Profit yang Melayani Rumah Tangga (LNPR) yang sebelumnya termasuk bagian dari pengeluaran konsumsi rumah tangga menjadi komponen terpisah. Sehingga klasifikasi PDB menurut pengeluaran dirinci menjadi 7 komponen yaitu komponen pengeluaran konsumsi rumah tangga, pengeluaran konsumsi LNPR, pengeluaran konsumsi pemerintah, pembentukan modal tetap bruto, perubahan inventori, ekspor barang dan jasa, dan impor barang dan jasa.
5. 5. Pengeluaran konsumsi rumah tangga mencakup berbagai pengeluaran konsumsi akhir rumah tangga atas barang dan jasa untuk memenuhi kebutuhan individu ataupun kelompok secara langsung. Pengeluaran rumah tangga di sini mencakup makanan dan minuman selain restoran; pakaian, alas kaki dan jasa perawatannya; perumahan dan perlengkapan rumah tangga; kesehatan dan pendidikan; transportasi dan komunikasi;

Services Activities.

4. *GDP by expenditure classification changes where consumption expenditure Non-profit Institutions Serving Households (NPISH) previously included as part of household consumption expenditure is taken out into separate component. So that, GDP by type of expenditures is classified into: household consumption expenditure, NPISH consumption expenditure, government consumption expenditure, gross fixed capital formation, changes in inventories, exports of goods and services, and imports of goods and services.*
5. *Household consumption expenditures consist of expenditures incurred by households, which are used for both individual or collective needs. Household consumptions are classified into food and beverages other than restaurants; clothing, footwear, and related maintenance services; housing and household equipment; health and education; transport and communication; restaurants and hotels; and others.*

restoran dan hotel serta lainnya.

6. Pengeluaran Konsumsi Pemerintah terdiri dari Pengeluaran Konsumsi Individu dan Pengeluaran Konsumsi Kolektif. Barang dan jasa individu merupakan barang dan jasa privat, dimana ciri-ciri barang privat adalah a) Scarcity, yaitu ada kelangkaan/keterbatasan dalam jumlah; b) Excludable consumption, yaitu konsumsi suatu barang dapat dibatasi hanya pada mereka yang memenuhi persyaratan tertentu (biasanya harga); c) Rivalrous competition, yaitu konsumsi oleh satu konsumen akan mengurangi atau menghilangkan kesempatan pihak lain untuk melakukan hal serupa. Contoh barang dan jasa yang dihasilkan pemerintah dan tergolong sebagai barang dan jasa individu adalah jasa pelayanan kesehatan pemerintah di rumah sakit/puskesmas dan jasa pendidikan di sekolah/universitas negeri. Sedangkan barang dan jasa kolektif ekuivalen dengan barang publik yang memiliki ciri a) Non rivalry, yaitu penggunaan satu konsumen terhadap suatu barang tidak mengurangi kesempatan konsumen lain untuk juga mengkonsumsi barang tersebut; b) Non excludable, yaitu apabila suatu barang publik tersedia, maka tidak ada yang dapat menghalangi siapapun
6. *Government consumption expenditure consists of Individual Consumption Expenditure and Collective Consumption Expenditure. Individual goods and services are private goods and services, which the characteristics of private goods is a) Scarcity, that there is a scarcity/limited in number; b) Excludable consumption, the consumption of goods can be limited only to those who meet certain requirements (usually the price); c) Rivalrous competition, ie consumption by the consumer will reduce or eliminate the chance of another party to do so. Examples of goods and services produced by government and classified as goods and services of individuals is the government health services in hospitals/health centers and education services in schools/universities. Collective goods and services equivalent to public goods characterized by a) Non-rivalry, namely the use of a consumer for an item does not reduce the chance of another consumer to also consume goods; b) Non-excludable, i.e. when a public good available, then nothing can hinder anyone to benefit from the goods or in other words everyone has access to the goods. Examples of goods and services produced by government and classified as collective goods and services is carried military defense services and the police's*

untuk memperoleh manfaat dari barang tersebut atau dengan kata lain setiap orang memiliki akses ke barang tersebut. Contoh barang dan jasa yang dihasilkan pemerintah dan tergolong sebagai barang dan jasa kolektif adalah jasa pertahanan yang dilakukan TNI dan keamanan yang dilakukan kepolisian.

7. Pembentukan Modal Tetap Bruto (PMTB) mencakup pengadaan, pembuatan, dan pembelian barang modal. Barang modal dimaksud adalah barang-barang yang digunakan untuk proses produksi, tahan lama atau yang mempunyai umur pemakaian lebih dari satu tahun seperti bangunan, mesin-mesin dan alat angkutan. Termasuk pula di sini perbaikan besar (berat) yang sifatnya memperpanjang umur atau mengubah bentuk atau kapasitas barang modal tersebut. Pengeluaran barang modal untuk keperluan militer juga dicakup sebagai PMTB. Klasifikasi komponen PMTB dibagi menjadi 6 sub komponen yaitu Konstruksi; Mesin dan Peralatan; Kendaraan; Peralatan Lainnya; Cultivated Biological Resources (CBR) dan Produk Kekayaan Intelektual.
8. Ekspor barang dan jasa merupakan transaksi perdagangan barang dan jasa dari penduduk (residen) ke bukan penduduk (nonresiden).

security.

7. *Gross Fixed Capital Formation (GFCF) includes procurement, manufacture, and the purchase of capital goods. Capital goods are goods which are used for the production process, durable or have a service life of more than one year such as buildings, machinery, and transportation equipment. Including here: huge improvement that are to extend the life or changing the shape or the capacity of the capital goods. Capital expenditures for military purposes are also covered as GFCF. GFCF component are classified into six sub-components: Construction; Machinery and Equipment; vehicle; Other equipment; Cultivated Biological Resources (CBR) and Intellectual Property Product.*
8. *Exports of goods and services consist of transactions of goods and services from residents to non-residents. Imports of goods and services consist of transaction*

Impor barang dan jasa adalah transaksi perdagangan dari bukan penduduk ke penduduk. Ekspor atau impor barang terjadi pada saat terjadi perubahan hak kepemilikan barang antara penduduk dengan bukan penduduk (dengan atau tanpa perpindahan fisik barang tersebut). Pada PDB dengan tahun dasar 2010, ekspor dan impor barang dirinci menjadi nonmigas dan migas.

9. Produk Domestik Bruto maupun agregat turunannya disajikan dalam 2 (dua) versi penilaian, yaitu atas dasar "harga berlaku" dan atas dasar "harga konstan". Disebut sebagai harga berlaku karena seluruh agregat dinilai dengan menggunakan harga pada tahun berjalan, sedangkan harga konstan penilaiannya didasarkan kepada harga satu tahun dasar tertentu, dalam publikasi ini digunakan harga tahun 2010.
10. Laju pertumbuhan Produk Domestik Bruto diperoleh dari perhitungan PDB atas dasar harga konstan. Diperoleh dengan cara mengurangi nilai PDB pada tahun ke-n terhadap nilai pada tahun ke n-1 (tahun sebelumnya), dibagi dengan nilai pada tahun ke n-1, dikalikan dengan 100 persen. Laju pertumbuhan menunjukkan perkembangan

of goods and services from non-residents to residents. Exports and imports of goods occur when there are changes in ownership of goods between residents and non-residents (with or without physical movements of goods across frontiers). On the GDP at 2010 basic year, exports and imports of goods specified into non oil and gas and oil and gas.

9. *GDP and its aggregations are presented in two forms: at current market prices and at constant base year market prices. In presenting current market prices, all aggregates are valued at current market prices, while base year constant market prices are shown by valuing all aggregates at fixed base year prices. Year of 2010 is used as the base year in this publication.*
10. *Growth rate of Gross Domestic Product is derived from GDP at constant market prices. It is obtained by subtracting the value of GDP year n with the value of GDP year n-1, divided by the value of GDP year n-1 then multiplied by 100 percent. The growth rate of GDP explains the income growth during the given period.*

agregat pendapatan dari satu waktu tertentu terhadap waktu sebelumnya.

<https://lumajangkab.bps.go.id>

ULASAN**DESCRIPTION****PENDAPATAN REGIONAL**

Angka PDRB Kabupaten Lumajang atas dasar harga berlaku (ADHB) menurut lapangan usaha selama kurun waktu lima tahun terakhir adalah masing-masing 24.417.114,8 miliar rupiah (2015), 26.652.841,8 miliar rupiah (2016), 28.632.849,1 miliar rupiah (2017), 30.695.966 miliar rupiah (2018), dan 32.691.097 miliar rupiah pada tahun 2019 (Tabel 12.1). Sementara itu, angka PDRB Kabupaten Lumajang atas dasar harga konstan (ADHK) 2010 menurut lapangan usaha, selama kurun waktu lima tahun terakhir masing-masing 18.676.946,2 miliar rupiah (2015), 19.555.168,0 miliar rupiah (2016), 20.542.930,7 miliar rupiah (2017), 21.574.222,5 miliar rupiah (2018), dan 22.603.331 miliar rupiah pada tahun 2019 (Tabel 12.2).

Peranan sektoral terhadap pembentukan PDRB ADHB menurut lapangan usaha tahun 2019 menunjukkan proporsi terbesar pada kategori pertanian, kehutanan, dan perikanan, yaitu sebesar 34,32 persen. Sedangkan sektor lapangan usaha pengadaan listrik dan gas mempunyai proporsi terkecil dalam pembentukan PRDB ADHB, yaitu sebesar 0,05 persen (Tabel 12.3). Laju pertumbuhan PDRB ADHK 2010 tahun 2019, mengalami penurunan sebesar 0,26 persen bila dibandingkan dengan tahun 2018. (Tabel 12.4)

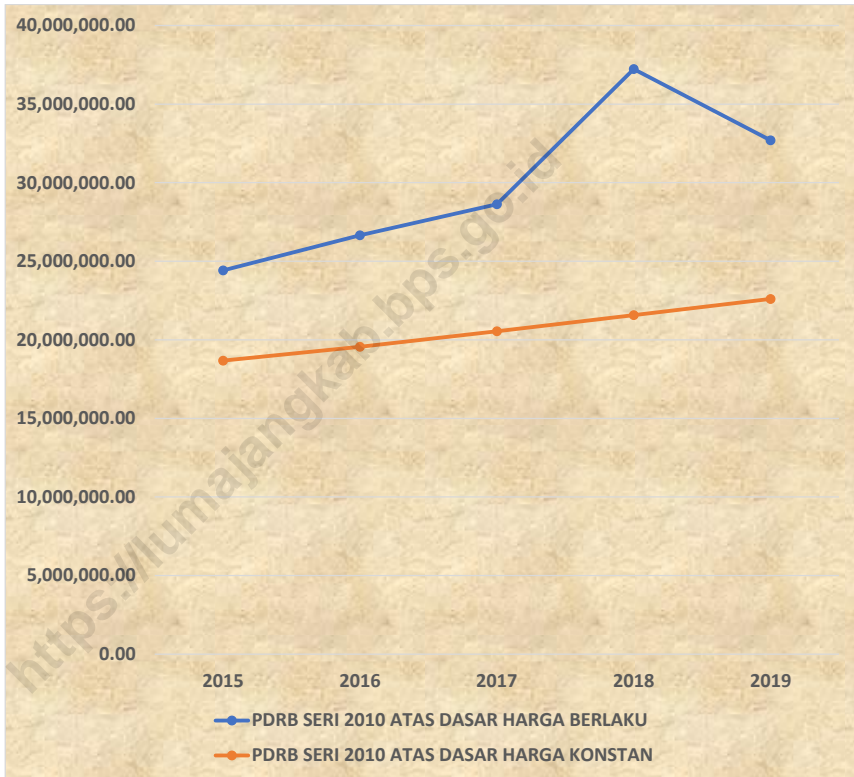
REGIONAL INCOME

Lumajang Regency GRDP figures on the basis of current prices (ADHB) according to business fields over the past four years are 24,417,114.8 billion rupiahs (2015), 26,652,841.8 billion rupiahs (2016), 28,632,849, 1 billion rupiah (2017), 30,695,966.1 billion rupiah (2018), and 32,691,097 billion rupiah in 2019 (Table 12.1). Meanwhile, the number of GRDP of Lumajang Regency was based on 2010 constant prices (ADHK) according to the business field, during the last four years, each of them was 18,676,946.2 billion rupiah (2015), 19,555,168.0 billion rupiah (2016), 20,542,930.7 billion rupiah (2017), 21,574,222.5 billion rupiah (2018), and 22,603,331 billion rupiah in 2019 (Table 12.2).

The sectoral role of the formation of the ADHB GRDP according to the business field in 2019 shows the largest proportion in the categories of agriculture, forestry, and fisheries, which is equal to 34.32 percent. Whereas the electricity and gas procurement sector has the smallest proportion in the establishment of the ADDB of the ADHB, which is 0.05 percent (Table 12.3). The 2010 ADHK GRDP growth rate in 2019 increased by 0.03 percent compared to 2018 (Table 12.4).

Gambar 12.1
Figures

Perkembangan Produk Domestik Bruto Atas Dasar Harga Berlaku dan Atas Dasar Harga Konstan di Kabupaten Lumajang (juta rupiah), 2015-2019
Gross Regional Domestic Product at Current Market Prices and Constant Market Prices in Lumajang Regency, 2014-2019



Sumber/Source : Berdasarkan Peraturan Menteri Dalam Negeri No. 66 Tahun 2011 tanggal 28 Desember 2011
Based on Minister Of Home Affairs Regulation No 66/2011, December 28,2011

Tabel
Table 12.1.

Produk Domestik Regional Bruto Atas Dasar Harga Berlaku Menurut Lapangan Usaha di Kabupaten Lumajang (juta rupiah), 2015–2019
Gross Regional Domestic Product at Current Market Prices by Industry in Lumajang Regency (million rupiahs), 2015–2019

	Lapangan Usaha/Industry	2015	2016	2017	2018	2019
	(1)	(2)	(3)	(4)	(5)	(6)
A	Pertanian, Kehutanan, dan Perikanan/ <i>Agriculture, Forestry, and Fishing</i>	9 689 815,9	10 408 135,1	10 838 0178,9	10 949 698,6	11 220 811,2
B	Pertambangan dan Penggalian/ <i>Mining and Quarrying</i>	941 208,4	1 075 796,7	1 181 811,8	1 335 654,8	1 386 195,3
C	Industri Pengolahan/ <i>Manufacturing</i>	4 600 825,7	5 052 146,9	5 562 027,2	6 234 652,6	6 821 354,1
D	Pengadaan Listrik dan Gas/ <i>Electricity and Gas</i>	10 573,0	11 224,7	12 988,7	13 920,8	14 945,2
E	Pengadaan Air; Pengelolaan Sampah, Limbah, dan Daur Ulang/ <i>Water Supply; Sewerage, Waste Management, and Remediation Activities</i>	13 146,6	13 977,0	14 586,2	15 397,0	16 411,6
F	Konstruksi/ <i>Construction</i>	1 821 149,0	2 038 503,7	2 225 254,6	2 417 103,5	2 611 543,9
G	Perdagangan Besar dan Eceran; Reparasi Mobil dan Sepeda Motor/ <i>Wholesale and Retail Trade; Repair of Motor Vehicles and Motorcycles</i>	3 137 712,3	3 446 094,9	3 776 825,8	4 215 955,0	4 572 267,4
H	Transportasi dan Pergudangan/ <i>Transportation and Storage</i>	407 904,7	456 342,4	510 955,9	564 894,3	628 950,0
I	Penyediaan Akomodasi dan Makan Minum/ <i>Accommodation and Food Service Activities</i>	281 330,8	314 783,7	354 012,7	394 519,9	434 875,9
J	Informasi dan Komunikasi/ <i>Information and Communication</i>	730 142,0	805 197,8	879 774,7	949 161,8	1 046 580,1

Lanjutan Tabel/*Continued Table 12.1*

	Lapangan Usaha/Industry	2015	2016	2017	2018	2019
	(1)	(2)	(3)	(4)	(5)	(6)
K	Jasa Keuangan dan Asuransi/ <i>Financial and Insurance Activities</i>	415 079,9	455 104,4	493 860,7	534 281,7	560 808,7
L	Real Estat/ <i>Real Estate Activities</i>	383 164,5	416 896,0	450 285,9	505 875,2	567 938,9
M,N	Jasa Perusahaan/ <i>Business Activities</i>	76 683,7	83 893,5	91 558,9	102 348,9	111 502,3
O	Administrasi Pemerintahan, Pertahanan, dan Jaminan Sosial Wajib/ <i>Public Administration and Defence; Compulsory Social Security</i>	760 088,3	809 200,2	852 955,2	962 250,0	1 067 573,1
P	Jasa Pendidikan/ <i>Education</i>	619 483,5	672 458,2	729 709,9	770 202,6	831 601,1
Q	Jasa Kesehatan dan Kegiatan Sosial/ <i>Human Health and Social Work Activities</i>	164 247,6	182 274,9	202 482,7	220 221,4	242 608,9
R,S,T,U	Jasa Lainnya/ <i>Other Services Activities</i>	364 558,9	409 811,7	455 579,3	509 828,0	555 128,5
	Produk Domestik Regional Bruto/<i>Gross Regional Domestic Product</i>	24 417 114,8	26 651 841,8	28 632 849,1	30 695 966,1	32 691 097,0

Catatan/Note: ...

Sumber/Source: BPS, berbagai sensus, survei dan sumber lain/*BPS-Statistics Indonesia, various census, survey, and other sources*

Tabel
Table 12.2

Produk Domestik Regional Bruto Atas Dasar Harga Konstan 2010 Menurut Lapangan Usaha di Kabupaten Lumajang (juta rupiah), 2015–2019
Gross Regional Domestic Product at 2010 Constant Market Prices by Industry in Lumajang Regency (million rupiahs), 2015–2019

	Lapangan Usaha/Industry	2015	2016	2017	2018	2019
	(1)	(2)	(3)	(4)	(5)	(6)
A	Pertanian, Kehutanan, dan Perikanan/ <i>Agriculture, Forestry, and Fishing</i>	6 941 322,0	7 122 609,5	7 262 153,3	7 223 780,2	7 272 895,9
B	Pertambangan dan Penggalian/ <i>Mining and Quarrying</i>	731 404,8	787 870,2	849 022,8	945 771,1	926 924,6
C	Industri Pengolahan/ <i>Manufacturing</i>	3 642 319,3	3 829 652,1	4 099 401,8	4 490 960,2	4 836 325,6
D	Pengadaan Listrik dan Gas/ <i>Electricity and Gas</i>	10 519,7	10 745,0	11 069,1	11 416,1	12 062,9
E	Pengadaan Air; Pengelolaan Sampah, Limbah, dan Daur Ulang/ <i>Water Supply; Sewerage, Waste Management, and Remediation Activities</i>	11 498,9	11 859,9	12 175,4	12 799,3	13 347,2
F	Konstruksi/ <i>Construction</i>	1 273 540,3	1 342 693,5	1 424 115,8	1 533 413,3	1 643 430,8
G	Perdagangan Besar dan Eceran; Reparasi Mobil dan Sepeda Motor/ <i>Wholesale and Retail Trade; Repair of Motor Vehicles and Motorcycles</i>	2 609 712,4	2 776 511,0	2 988 658,3	3 213 655,7	3 431 648,7
H	Transportasi dan Pergudangan/ <i>Transportation and Storage</i>	339 067,9	365 078,0	394 154,5	427 344,2	466 435,9
I	Penyediaan Akomodasi dan Makan Minum/ <i>Accommodation and Food Service Activities</i>	223 888,4	240 907,7	263 333,5	289 381,2	314 203,1
J	Informasi dan Komunikasi/ <i>Information and Communication</i>	709 815,4	767 381,4	823 630,5	888 145,4	967 483,5

Lanjutan Tabel/Continued Table 12.2

	Lapangan Usaha/Industry	2015	2016	2017	2018	2019
	(1)	(2)	(3)	(4)	(5)	(6)
K	Jasa Keuangan dan Asuransi/ <i>Financial and Insurance Activities</i>	311 599,3	328 263,9	344 419,7	363 220,0	378 603,6
L	Real Estat/ <i>Real Estate Activities</i>	308 219,3	326 527,6	343 964,1	372 650,7	407 456,3
M,N	Jasa Perusahaan/ <i>Business Activities</i>	60 362,2	63 730,4	67 567,0	72 434,5	77 000,8
O	Administrasi Pemerintahan, Pertahanan, dan Jaminan Sosial Wajib/ <i>Public Administration and Defence; Compulsory Social Security</i>	591 417,2	616 197,6	636 593,8	679 049,5	698 061,1
P	Jasa Pendidikan/ <i>Education</i>	472 595,1	499 911,1	529 505,9	553 991,1	590 622,7
Q	Jasa Kesehatan dan Kegiatan Sosial/ <i>Human Health and Social Work Activities</i>	133 342,1	140 435,9	149 030,6	160 582,3	173 268,3
R,S,T,U	Jasa Lainnya/ <i>Other Services Activities</i>	306 321,9	324 793,1	344 134,5	365 627,7	393 560,1
	Produk Domestik Regional Bruto/Gross Regional Domestic Product	18 676 946,2	19 555 168,0	20 542 930,7	21 574 222,3	22 603 331,0

Catatan/Note: ...

Sumber/Source: BPS, berbagai sensus, survei dan sumber lain/BPS-Statistics Indonesia, various census, survey, and other sources

Tabel 12.3
Table

Distribusi Persentase Produk Domestik Regional Bruto Atas Dasar Harga Berlaku Menurut Lapangan Usaha di Kabupaten Lumajang, 2015–2019
Percentage Distribution of Gross Regional Domestic Product at Current Market Prices by Industry in Lumajang Regency, 2015–2019

	Lapangan Usaha/Industry	2015	2016	2017	2018	2019
	(1)	(2)	(3)	(4)	(5)	(6)
A	Pertanian, Kehutanan, dan Perikanan/ <i>Agriculture, Forestry, and Fishing</i>	39,68	39,05	37,85	35,67	34,32
B	Pertambangan dan Penggalian/ <i>Mining and Quarrying</i>	3,85	4,04	4,13	4,35	4,24
C	Industri Pengolahan/ <i>Manufacturing</i>	18,84	18,96	19,43	20,31	20,87
D	Pengadaan Listrik dan Gas/ <i>Electricity and Gas</i>	0,04	0,04	0,05	0,05	0,05
E	Pengadaan Air; Pengelolaan Sampah, Limbah, dan Daur Ulang/ <i>Water Supply; Sewerage, Waste Management, and Remediation Activities</i>	0,05	0,05	0,05	0,05	0,05
F	Konstruksi/ <i>Construction</i>	7,46	7,65	7,77	7,87	7,99
G	Perdagangan Besar dan Eceran; Reparasi Mobil dan Sepeda Motor/ <i>Wholesale and Retail Trade; Repair of Motor Vehicles and Motorcycles</i>	12,85	12,93	13,19	13,73	13,99
H	Transportasi dan Pergudangan/ <i>Transportation and Storage</i>	1,67	1,71	1,78	1,84	1,92
I	Penyediaan Akomodasi dan Makan Minum/ <i>Accommodation and Food Service Activities</i>	1,15	1,18	1,24	1,29	1,33
J	Informasi dan Komunikasi/ <i>Information and Communication</i>	2,99	3,02	3,07	3,09	3,20
K	Jasa Keuangan dan Asuransi/ <i>Financial and Insurance Activities</i>	1,70	1,71	1,72	1,74	1,72

Lanjutan Tabel/*Continued Table* 12.3

Lapangan Usaha/ <i>Industry</i>		2015	2016	2017	2018	2019
(1)		(2)	(3)	(4)	(5)	(6)
L	Real Estat/ <i>Real Estate Activities</i>	1,57	1,56	1,57	1,65	1,74
M,N	Jasa Perusahaan/ <i>Business Activities</i>	0,31	0,31	0,32	0,33	0,34
O	Administrasi Pemerintahan, Pertahanan, dan Jaminan Sosial Wajib/ <i>Public Administration and Defence; Compulsory Social Security</i>	3,11	3,04	2,98	3,13	3,27
P	Jasa Pendidikan/ <i>Education</i>	2,54	2,52	2,55	2,51	2,54
Q	Jasa Kesehatan dan Kegiatan Sosial/ <i>Human Health and Social Work Activities</i>	0,67	0,68	0,71	0,72	0,74
R,S,T,U	Jasa Lainnya/ <i>Other Services Activities</i>	1,49	1,54	1,59	1,66	1,70
Produk Domestik Regional Bruto/<i>Gross Regional Domestic Product</i>		100,00	100,00	100,00	100,00	100,00

Catatan/*Note*: ...Sumber/*Source*: BPS, berbagai sensus, survei dan sumber lain/*BPS-Statistics Indonesia, various census, survey, and other sources*

Tabel
Table 12.4

Laju Pertumbuhan Produk Domestik Regional Bruto Atas Dasar Harga Konstan 2010 Menurut Lapangan Usaha di Kabupaten Lumajang (persen), 2016–2019
Growth Rate of Gross Regional Domestic Product at 2010 Constant Market Prices by Industry in Lumajang Regency (percent), 2016–2019

	Lapangan Usaha/Industry	2016	2017	2018	2019
	(1)	(2)	(3)	(4)	(5)
A	Pertanian, Kehutanan, dan Perikanan/ <i>Agriculture, Forestry, and Fishing</i>	2,61	1,96	-0,53	0,68
B	Pertambangan dan Penggalian/ <i>Mining and Quarrying</i>	7,72	7,76	7,86	1,22
C	Industri Pengolahan/ <i>Manufacturing</i>	5,14	7,04	9,55	7,69
D	Pengadaan Listrik dan Gas/ <i>Electricity and Gas</i>	2,14	3,02	3,13	5,67
E	Pengadaan Air; Pengelolaan Sampah, Limbah, dan Daur Ulang/ <i>Water Supply; Sewerage, Waste Management, and Remediation Activities</i>	3,14	2,66	5,12	4,28
F	Konstruksi/ <i>Construction</i>	5,43	6,06	7,67	7,17
G	Perdagangan Besar dan Eceran; Reparasi Mobil dan Sepeda Motor/ <i>Wholesale and Retail Trade; Repair of Motor Vehicles and Motorcycles</i>	6,39	7,64	7,53	6,78
H	Transportasi dan Pergudangan/ <i>Transportation and Storage</i>	7,67	7,96	8,42	9,15
I	Penyediaan Akomodasi dan Makan Minum/ <i>Accommodation and Food Service Activities</i>	7,60	9,31	9,89	8,58
J	Informasi dan Komunikasi/ <i>Information and Communication</i>	8,11	7,33	7,83	8,93
K	Jasa Keuangan dan Asuransi/ <i>Financial and Insurance Activities</i>	5,35	4,92	5,46	4,24
L	Real Estat/ <i>Real Estate Activities</i>	5,94	5,34	8,34	9,34
M,N	Jasa Perusahaan/ <i>Business Activities</i>	5,58	6,02	7,20	6,30

Lanjutan Tabel/*Continued Table* 12.4

Lapangan Usaha/Industry		2016	2017	2018	2019
(1)		(2)	(3)	(4)	(5)
0	Administrasi Pemerintahan, Pertahanan, dan Jaminan Sosial Wajib/ <i>Public Administration and Defence; Compulsory Social Security</i>	4,19	3,31	6,67	2,80
P	Jasa Pendidikan/ <i>Education</i>	5,78	5,92	4,62	6,61
Q	Jasa Kesehatan dan Kegiatan Sosial/ <i>Human Health and Social Work Activities</i>	5,32	6,12	7,75	7,90
R,S,T,U	Jasa Lainnya/ <i>Other Services Activities</i>	6,03	5,95	6,25	7,64
Produk Domestik Regional Bruto/<i>Gross Regional Domestic Product</i>		4,70	5,05	5,02	4,77

Catatan/Note: ...

Sumber/Source: BPS, berbagai sensus, survei dan sumber lain/*BPS-Statistics Indonesia, various census, survey, and other sources*

Tabel
Table 12.5

Produk Domestik Regional Bruto Atas Dasar Harga Berlaku Menurut Jenis Pengeluaran di Kabupaten Lumajang (miliar rupiah), 2015–2019
Gross Regional Domestic Product at Current Market Prices by Type of Expenditure in Lumajang Regency (billion rupiahs), 2015–2019

Jenis Pengeluaran Type of Expenditure	2015	2016	2017	2018	2019
(1)	(2)	(3)	(4)	(5)	(6)
Pengeluaran Konsumsi Rumah Tangga <i>Household Consumption Expenditure</i>	15 867 775,56	17 403 435,44	18 881 855,65	20 466 433,41	21 838 785,53
Pengeluaran Konsumsi LNPR <i>NPISH Consumption Expenditure</i>	285 099,74	302 813,67	313 460,47	343 220,47	370 249,79
Pengeluaran Konsumsi Pemerintah <i>Government Consumption Expenditure</i>	1 679 430,81	1 620 233,11	1 745 970,06	1 959 442,79	2 094 182,73
Pembentukan Modal Tetap Bruto <i>Gross Fixed Capital Formation</i>	5 253 100,14	5 791 835,35	6 385 034,74	6 781 495,54	7 212 080,65
Perubahan Inventori <i>Changes in Inventories</i>	1 073 535,89	1 089 842,87	1 098 345,49	1 125 911,03	1 151 532,24
Net Ekspor Barang dan Jasa/ <i>Exports of Goods and Services</i>	258 172,66	443 681,40	208 182,66	19 462,83	24 266,06
Produk Domestik Regional Bruto/ <i>Gross Regional Domestic Product</i>	24 417 114,79	26 651 841,83	28 632 849,08	30 695 966,08	32 691 096,99

Catatan/Note: ...

Sumber/Source: BPS, berbagai sensus, survei dan sumber lain/BPS-Statistics Indonesia, various census, survey, and other sources

Tabel
Table 12.6

Produk Domestik Regional Bruto Atas Dasar Harga Konstan 2010 Menurut Jenis Pengeluaran di Kabupaten Lumajang (miliar rupiah), 2015–2019
Gross Regional Domestic Product at 2010 Constant Market Prices by Type of Expenditure in Lumajang Regency (billion rupiahs), 2015–2019

Jenis Pengeluaran Type of Expenditure	2015	2016	2017	2018	2019
(1)	(2)	(3)	(4)	(5)	(6)
Pengeluaran Konsumsi Rumah Tangga <i>Household Consumption Expenditure</i>	12 728 608,72	13 304 008 06	13 934 768,65	14 587 203,38	15 251 427,57
Pengeluaran Konsumsi LNPRT <i>NPISH Consumption Expenditure</i>	188 272,49	190 302,88	192 682,04	204 666,86	216 171,40
Pengeluaran Konsumsi Pemerintah <i>Government Consumption Expenditure</i>	1 116 956,85	1 032 273,64	1 068 133,08	1 134 677,77	1 186 903,76
Pembentukan Modal Tetap Bruto <i>Gross Fixed Capital Formation</i>	3 846 017,11	4 078 825,24	4 319 362,56	4 569 503,90	4 762 095,74
Perubahan Inventori <i>Changes in Inventories</i>	776 533,48	765 139,87	770 436,05	775 895,14	784 948,17
Net Ekspor Barang dan Jasa/ <i>Exports of Goods and Services</i>	20 557,56	184 618,27	257 548,28	302 275,23	401 784,35
Produk Domestik Regional Bruto/ <i>Gross Regional Domestic Product</i>	18 676 946,21	19 555 167,96	20 542 930,67	21 574 222,29	22 603 330,99

Catatan/Note: ...

Sumber/Source: BPS, berbagai sensus, survei dan sumber lain/BPS-Statistics Indonesia, various census, survey, and other sources

13

 **Rangking ke-36 IPM
di Jawa Timur**

**Rangking ke-16
Persentase Penduduk
Miskin di Jawa Timur**



Perbandingan Kabupaten/Kota

*Regency/Municipal
Comparison*



**Jumlah Penduduk
Kabupaten Lumajang Menempati
Posisi ke-18 Terbesar
di Jawa Timur**



**Sumbangan PRDB Kabupaten
Lumajang Harga Konstan
Tahun 2018 : 1,36%**



PENJELASAN TEKNIS

1. Data perbandingan antar kabupaten/kota di Jawa Timur merupakan data produk BPS sebagai data primer yang merupakan data strategis yang sering di cari oleh pengguna data secara series.

TECHNICAL NOTES

1. *Data comparison between regency/ municipality in East Java is the BPS product data as the primary data is the data that is often strategic in the search by the data series.*

<https://lumajangkab.bps.go.id>

ULASAN

DESCRIPTION

Jumlah penduduk di Jawa Timur pada tahun 2019 menurut data proyeksi penduduk adalah sebesar 39698631 ribu jiwa. Penduduk terbanyak berasal dari Kota Surabaya yaitu 2896195 ribu jiwa dan penduduk terendah sebesar 129014 dari Kota Mojokerto (Tabel 13.1).

The population in East Java in 2019 according to population projection data is 39698631 thousand inhabitants. The largest population came from the city of Surabaya, namely 2896195 thousand inhabitants and the lowest population was 129014 from the city of Mojokerto (Table 13.1).

Laju pertumbuhan ekonomi di Jawa Timur tahun 2019 sebesar 5,52% meningkat dari tahun sebelumnya sebesar 0,02%. Laju pertumbuhan ekonomi tertinggi adalah Kota Batu sebesar 6,52% dan laju pertumbuhan ekonomi terendah adalah Kabupaten Sumenep yaitu sebesar 0,14% (Tabel 13.2).

The rate of economic growth in East Java in 2019 was 5.52%, an increase from the previous year of 0.02%. The highest economic growth rate is Batu City at 6.52% and the lowest economic growth rate is Sumenep Regency which is 0.14% (Table 13.2).

Jumlah penduduk miskin di Jawa Timur tahun 2019 sebesar 4112,25 ribu jiwa (Tabel 13.3). Indeks Pembangunan Manusia di Jawa Timur tahun 2019 71,50 dengan indeks tertinggi adalah Kota Surabaya sebesar 82,22 dan indeks terendah adalah Kabupaten Sampang sebesar 61,54 (Tabel 13.4).

The number of poor people in East Java in 2019 was 4112.25 thousand people (Table 13.3). The Human Development Index in East Java in 2019 was 71.50 with the highest index being Surabaya City at 82.22 and the lowest index was Sampang Regency at 61.54 (Table 13.4).

Tabel
Table 13.1**Jumlah Penduduk Menurut Kabupaten/Kota di Provinsi Jawa Timur, 2015–2019**
Population by Regency/Municipality in East Java Province, 2015–2019

Kabupaten/Kota Regency/Municipality	2015	2016	2017	2018	2019
(1)	(2)	(3)	(4)	(5)	(6)
Kabupaten Pacitan	550 986	552 307	553 388	554 394	555 304
Kabupaten Ponorogo	867 393	868 814	869 894	870 705	871 370
Kabupaten Trenggalek	689 200	691 295	693 104	694 902	696 295
Kabupaten Tulungagung	1 021 190	1 026 101	1 030 790	1 035 290	1 039 284
Kabupaten Blitar	1 145 396	1 149 710	1 153 803	1 157 500	1 160 677
Kabupaten Kediri	1 546 883	1 554 385	1 561 392	1 568 113	1 574 272
Kabupaten Malang	2 544 315	2 560 675	2 576 596	2 591 795	2 606 204
Kabupaten Lumajang	1 030 193	1 033 698	1 036 823	1 039 794	1 042 395
Kabupaten Jember	2 407 115	2 419 000	2 430 185	2 440 714	2 450 668
Kabupaten Banyuwangi	1 594 083	1 599 811	1 604 897	1 609 677	1 613 991
Kabupaten Bondowoso	761 205	765 094	768 912	772 297	775 715
Kabupaten Situbondo	669 713	673 282	676 703	679 993	682 978
Kabupaten Probolinggo	1 140 480	1 148 012	1 155 214	1 162 092	1 168 503
Kabupaten Pasuruan	1 581 787	1 593 683	1 605 307	1 616 578	1 627 396
Kabupaten Sidoarjo	2 117 279	2 150 482	2 183 682	2 216 804	2 249 476
Kabupaten Mojokerto	1 080 389	1 090 075	1 099 504	1 108 718	1 117 688
Kabupaten Jombang	1 240 985	1 247 303	1 253 078	1 258 618	1 263 814
Kabupaten Nganjuk	1 041 716	1 045 375	1 048 799	1 051 900	1 054 611
Kabupaten Madiun	676 087	677 993	679 888	681 394	682 684

Kabupaten/Kota Regency/Municipality	2015	2016	2017	2018	2019
(1)	(2)	(3)	(4)	(5)	(6)
Kabupaten Magetan	627 413	627 984	628 609	628 924	628 977
Kabupaten Ngawi	828 783	829 480	829 899	830 090	830 108
Kabupaten Bojonegoro	1 236 607	1 240 383	1 243 906	1 246 927	1 249 692
Kabupaten Tuban	1 152 915	1 158 374	1 163 614	1 168 277	1 172 790
Kabupaten Lamongan	1 187 795	1 188 193	1 188 478	1 188 913	1 189 106
Kabupaten Gresik	1 256 313	1 270 702	1 285 018	1 299 024	1 312 881
Kabupaten Bangkalan	954 305	962 773	970 894	978 892	986 672
Kabupaten Sampang	936 801	947 614	958 082	968 520	978 875
Kabupaten Pamekasan	845 314	854 194	863 004	871 497	879 992
Kabupaten Sumenep	1 072 113	1 076 805	1 081 204	1 085 227	1 088 910
Kota Kediri	280 004	281 978	284 002	285 582	287 409
Kota Blitar	137 908	139 117	139 995	140 971	141 876
Kota Malang	851 298	856 410	861 414	866 118	870 682
Kota Probolinggo	229 013	231 112	233 123	235 211	237 208
Kota Pasuruan	194 815	196 202	197 696	199 078	200 422
Kota Mojokerto	125 706	126 404	127 279	128 282	129 014
Kota Madiun	174 995	175 607	176 099	176 697	177 007
Kota Surabaya	2 848 583	2 862 406	2 874 699	2 885 555	2 896 195
Kota Batu	200 485	202 319	203 997	205 788	207 490
Jawa Timur	38 847 561	39 075 152	39 292 971	39 500 851	39 698 631

Catatan/Note: ¹ Data dari Hasil Proyeksi Penduduk Indonesia 2015–2045 (Pertengahan tahun/Juni)/Data from the result of Indonesia Population Projection 2015–2045 (mid year/June)

Sumber/Source: Dinas Kependudukan dan Pencatatan Sipil Jawa Timur./Population and Civil Registration East Java.

Tabel
Table 13.2

Laju Pertumbuhan Produk Domestik Regional Bruto Atas Dasar Harga Konstan 2010 Menurut Kabupaten/Kota di Provinsi Jawa Timur (persen), 2015–2019
Rate of Growth of Gross Regional Domestic Products at Constant 2010 Prices by Regency/Municipality in East Java Province (percent), 2015–2019

Kabupaten/Kota Regency/Municipality	2015	2016	2017	2018	2019
(1)	(2)	(3)	(4)	(5)	(6)
Kabupaten Pacitan	5,10	5,21	4,98	5,51	5,08
Kabupaten Ponorogo	5,25	5,29	5,10	5,31	5,01
Kabupaten Trenggalek	5,03	5,00	5,02	5,03	5,08
Kabupaten Tulungagung	4,99	5,02	5,08	5,21	5,32
Kabupaten Blitar	5,06	5,08	5,07	5,10	5,12
Kabupaten Kediri	4,88	5,02	4,90	5,08	5,07
Kabupaten Malang	5,27	5,30	5,43	5,56	5,50
Kabupaten Lumajang	4,62	4,70	5,05	5,02	4,77
Kabupaten Jember	5,36	5,23	5,11	5,23	5,31
Kabupaten Banyuwangi	6,01	5,38	5,45	5,84	5,55
Kabupaten Bondowoso	4,95	4,97	5,03	5,10	5,29
Kabupaten Situbondo	4,86	5,00	5,07	5,47	5,45
Kabupaten Probolinggo	4,76	4,77	4,46	4,47	4,56
Kabupaten Pasuruan	5,38	5,44	5,72	5,79	5,83
Kabupaten Sidoarjo	5,24	5,51	5,80	6,02	5,99
Kabupaten Mojokerto	5,65	5,49	5,73	5,88	5,81
Kabupaten Jombang	5,36	5,40	5,36	5,44	5,06
Kabupaten Nganjuk	5,18	5,29	5,26	5,39	5,36
Kabupaten Madiun	5,26	5,27	5,42	5,10	5,42

Kabupaten/Kota Regency/Municipality	2015	2016	2017	2018	2019
(1)	(2)	(3)	(4)	(5)	(6)
Kabupaten Magetan	5,17	5,31	5,09	5,22	5,04
Kabupaten Ngawi	5,08	5,21	5,07	5,21	5,05
Kabupaten Bojonegoro	17,42	21,95	10,25	4,40	6,34
Kabupaten Tuban	4,89	4,90	4,98	5,17	5,14
Kabupaten Lamongan	5,77	5,86	5,50	5,45	5,44
Kabupaten Gresik	6,61	5,49	5,83	5,97	5,41
Kabupaten Bangkalan	-2,66	0,66	3,53	4,22	1,03
Kabupaten Sampang	2,08	6,17	4,69	4,56	1,42
Kabupaten Pamekasan	5,32	5,35	5,04	5,46	4,92
Kabupaten Sumenep	1,27	2,58	2,86	3,63	0,14
Kota Kediri	5,36	5,54	5,14	5,43	5,47
Kota Blitar	5,68	5,76	5,78	5,83	5,84
Kota Malang	5,61	5,61	5,69	5,72	5,73
Kota Probolinggo	5,86	5,88	5,88	5,94	5,94
Kota Pasuruan	5,53	5,46	5,47	5,54	5,56
Kota Mojokerto	5,74	5,77	5,65	5,80	5,75
Kota Madiun	6,15	5,90	5,93	5,96	5,69
Kota Surabaya	5,97	6,00	6,13	6,20	6,10
Kota Batu	6,69	6,61	6,56	6,50	6,52
Jawa Timur	5,44	5,57	5,46	5,50	5,52

Catatan/Note: ...

Sumber/Source: BPS, berbagai sensus, survei dan sumber lain/BPS-Statistics Indonesia, various census, survey, and other sources

Tabel
Table 13.3**Jumlah Penduduk Miskin Menurut Kabupaten/Kota di
Provinsi Jawa Timur (ribu), 2015–2019**
**Number of Poor Population by Regency/Municipality in East
Java Province (thousand), 2015–2019**

Kabupaten/Kota Regency/Municipality	2015	2016	2017	2018	2019
(1)	(2)	(3)	(4)	(5)	(6)
Kabupaten Pacitan	92,08	85,53	85,26	78,64	75,86
Kabupaten Ponorogo	103,22	102,06	99,03	90,22	83,97
Kabupaten Trenggalek	92,17	91,49	89,77	83,50	76,44
Kabupaten Tulungagung	87,37	84,35	82,80	75,23	70,01
Kabupaten Blitar	114,12	113,51	112,93	112,40	103,75
Kabupaten Kediri	199,38	197,43	191,08	177,20	163,95
Kabupaten Malang	292,87	293,74	283,96	268,49	246,60
Kabupaten Lumajang	118,51	115,91	112,65	103,69	98,88
Kabupaten Jember	269,54	265,10	266,90	243,42	226,57
Kabupaten Banyuwangi	146,00	140,45	138,54	125,50	121,37
Kabupaten Bondowoso	113,72	114,63	111,66	110,98	103,33
Kabupaten Situbondo	91,17	89,68	88,23	80,27	76,44
Kabupaten Probolinggo	236,96	240,47	236,72	217,06	207,22
Kabupaten Pasuruan	169,19	168,06	165,64	152,48	141,09
Kabupaten Sidoarjo	136,13	136,79	135,42	125,75	119,29
Kabupaten Mojokerto	113,86	115,38	111,79	111,55	108,81
Kabupaten Jombang	133,75	133,32	131,16	120,19	116,44
Kabupaten Nganjuk	132,04	127,90	125,52	127,28	118,51
Kabupaten Madiun	84,74	85,97	83,43	77,75	71,91
Kabupaten Magetan	71,16	69,24	65,87	64,86	60,43

REGENCY/MUNICIPAL COMPARISON

Kabupaten/Kota Regency/Municipality	2015	2016	2017	2018	2019
(1)	(2)	(3)	(4)	(5)	(6)
Kabupaten Ngawi	129,32	126,65	123,76	123,09	119,43
Kabupaten Bojonegoro	193,99	180,99	178,25	163,94	154,64
Kabupaten Tuban	196,59	198,35	196,10	178,64	170,80
Kabupaten Lamongan	182,64	176,92	171,38	164,00	157,11
Kabupaten Gresik	170,76	167,12	164,08	154,02	148,61
Kabupaten Bangkalan	216,23	205,71	206,53	191,33	186,11
Kabupaten Sampang	240,35	227,80	225,13	204,82	202,21
Kabupaten Pamekasan	146,92	142,32	137,77	125,76	122,43
Kabupaten Sumenep	216,84	216,14	211,92	218,60	211,98
Kota Kediri	23,77	23,64	24,07	21,90	20,54
Kota Blitar	10,04	9,97	11,22	10,47	10,10
Kota Malang	39,10	37,03	35,88	35,49	35,39
Kota Probolinggo	18,66	18,37	18,23	16,90	16,37
Kota Pasuruan	14,52	14,93	14,85	13,45	12,92
Kota Mojokerto	7,72	7,24	7,28	7,04	6,63
Kota Madiun	8,55	9,05	8,70	7,92	7,69
Kota Surabaya	165,72	161,01	154,71	140,81	130,55
Kota Batu	9,43	9,05	8,77	7,98	7,89
Jawa Timur	4789,12	4703,3	4617,01	4332,59	4112,25

Catatan/Note: ...

Sumber/Source: BPS, Survei Sosial Ekonomi Nasional (Susenas)/BPS-Statistics Indonesia, National Socioeconomic Survey

Tabel
Table 13.4**Indeks Pembangunan Manusia Menurut Kabupaten/Kota
di Provinsi Jawa Timur, 2015–2019**
*Human Development Index by Regency/Municipality in East
Java Province, 2015–2019*

Kabupaten/Kota Regency/Municipality	2015	2016	2017	2018	2019
(1)	(2)	(3)	(4)	(5)	(6)
Kabupaten Pacitan	64,92	65,74	66,51	67,33	68,16
Kabupaten Ponorogo	68,16	68,93	69,26	69,91	70,56
Kabupaten Trenggalek	67,25	67,78	68,10	68,71	69,46
Kabupaten Tulungagung	70,07	70,82	71,24	71,99	72,62
Kabupaten Blitar	68,13	68,88	69,33	69,93	70,57
Kabupaten Kediri	68,91	69,87	70,47	71,07	71,85
Kabupaten Malang	66,63	67,51	68,47	69,40	70,35
Kabupaten Lumajang	63,02	63,74	64,23	64,83	65,33
Kabupaten Jember	63,04	64,01	64,96	65,96	66,69
Kabupaten Banyuwangi	68,08	69,00	69,64	70,06	70,60
Kabupaten Bondowoso	63,95	64,52	64,75	65,27	66,09
Kabupaten Situbondo	64,53	65,08	65,68	66,42	67,09
Kabupaten Probolinggo	63,83	64,12	64,28	64,85	65,60
Kabupaten Pasuruan	65,04	65,71	66,69	67,41	68,29
Kabupaten Sidoarjo	77,43	78,17	78,70	79,50	80,05
Kabupaten Mojokerto	70,85	71,38	72,36	72,64	73,53
Kabupaten Jombang	69,59	70,03	70,88	71,86	72,85
Kabupaten Nganjuk	69,90	70,50	70,69	71,23	71,71
Kabupaten Madiun	69,39	69,67	70,27	71,01	71,69

Kabupaten/Kota Regency/Municipality	2015	2016	2017	2018	2019
(1)	(2)	(3)	(4)	(5)	(6)
Kabupaten Magetan	71,39	71,94	72,60	72,91	73,49
Kabupaten Ngawi	68,32	68,96	69,27	69,91	70,41
Kabupaten Bojonegoro	66,17	66,73	67,28	67,85	68,75
Kabupaten Tuban	65,52	66,19	66,77	67,43	68,37
Kabupaten Lamongan	69,84	70,34	71,11	71,97	72,57
Kabupaten Gresik	73,57	74,46	74,84	75,28	76,10
Kabupaten Bangkalan	61,49	62,06	62,30	62,87	63,79
Kabupaten Sampang	58,18	59,09	59,90	61,00	61,94
Kabupaten Pamekasan	63,10	63,98	64,93	65,41	65,94
Kabupaten Sumenep	62,38	63,42	64,28	65,25	66,22
Kota Kediri	75,67	76,33	77,13	77,58	78,08
Kota Blitar	76,00	76,71	77,10	77,58	78,56
Kota Malang	80,05	80,46	80,65	80,89	81,32
Kota Probolinggo	71,01	71,50	72,09	72,53	73,27
Kota Pasuruan	73,78	74,11	74,39	74,78	75,25
Kota Mojokerto	75,54	76,38	76,77	77,14	77,96
Kota Madiun	79,48	80,01	80,13	80,33	80,88
Kota Surabaya	79,47	80,38	81,07	81,74	82,22
Kota Batu	72,62	73,57	74,26	75,04	75,88
Jawa Timur	68,95	69,74	70,27	70,77	71,50

Catatan/Note: ...

Sumber/Source: BPS, Survei Sosial Ekonomi Nasional (Susenas)/BPS-Statistics Indonesia, National Socioeconomic Survey



Sensus
Penduduk
2020

DATA

MENCERDASKAN BANGSA

— *Enlighten The Nation* —

<https://lumajangkab.bps.go.id>



**BADAN PUSAT STATISTIK
KABUPATEN LUMAJANG**
BPS-Statistics of Lumajang Regency
Jln. Gatot Subroto No. 89, Lumajang 67352 Telp. 0334-881906
Email bps3508@bps.go.id, Web. lumajangkab.bps.go.id



031E 6E40