

**KABUPATEN  
KULON PROGO DALAM ANGKA**  
*Kulon Progo Regency in Figures*

Katalog : 1102001.3401

**2020**



<http://www.kulonprogo.go.id>



**BADAN PUSAT STATISTIK  
KABUPATEN KULON PROGO**  
*BPS - Statistics of Kulon Progo Regency*

**KABUPATEN**

**KULON PROGO DALAM ANGKA**

*Kulon Progo Regency in Figures*

**2020**



# **Kabupaten Kulon Progo Dalam Angka**

## ***Kulon Progo Regency in Figures***

### **2020**

ISSN: 0215.6040

**No. Publikasi/Publication Number:** 34010.2003

**Katalog/Catalog:** 1102001,3401

**Ukuran Buku/Book Size:** 14,8 cm x 21 cm

**Jumlah Halaman/Number of Pages:** xxxvi + 348 halaman/pages

**Naskah/Manuscript:**

Badan Pusat Statistik Kabupaten Kulon Progo

*BPS-Statistics of Kulon Progo Regency*

**Gambar Sampul oleh/Cover Designed by:**

Badan Pusat Statistik Kabupaten Kulon Progo

*BPS-Statistics of Kulon Progo Regency*

**Ilustrasi Sampul/Cover Illustration:**

Bukit Wisata Pulepayung dan Kalibiru/ *Pulepayung and Kalibiru Highlands*

**Diterbitkan oleh/Published by:**

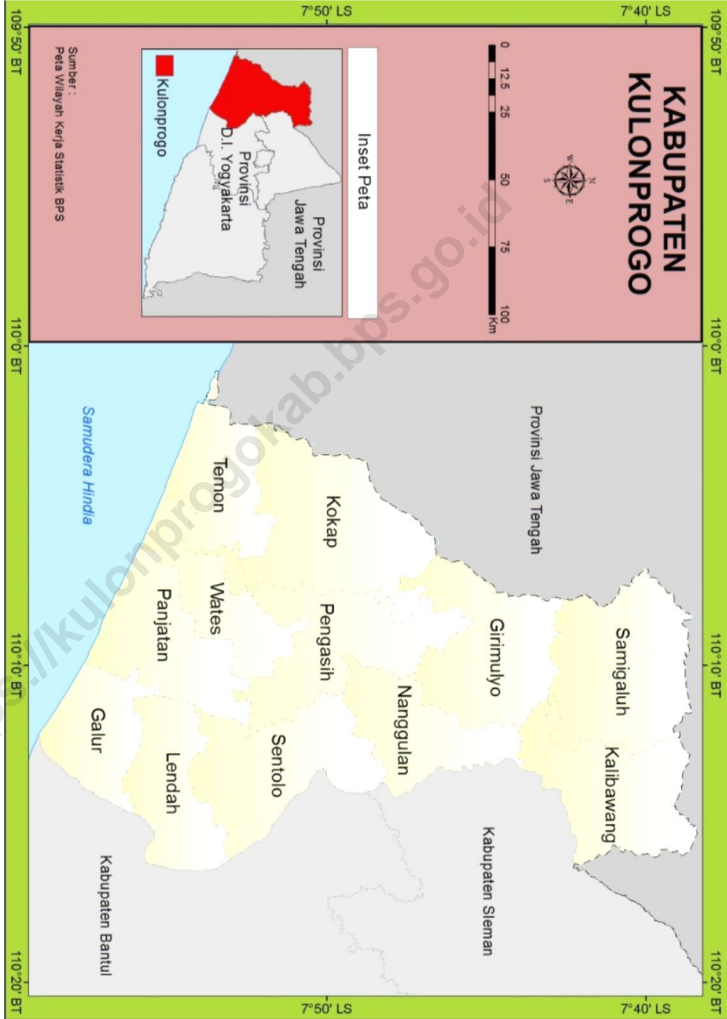
© BPS Kabupaten Kulon Progo/*BPS-Statistics of Kulon Progo Regency*

**Dilarang mengumumkan, mendistribusikan, mengomunikasikan, dan/atau  
menggandakan sebagian atau seluruh isi buku ini untuk tujuan komersial tanpa izin  
tertulis dari Badan Pusat Statistik**

*Prohibited to announce, distribute, communicate, and/or copy part or all of this book  
for commercial purpose without permission from BPS-Statistics Indonesia*

# PETA WILAYAH KABUPATEN KULON PROGO

## MAP OF KULON PROGO REGENCY





**KEPALA BPS KABUPATEN KULON PROGO**  
*CHIEF STATISTICIAN OF KULON PROGO REGENCY*



**Sugeng Utomo**





## KATA PENGANTAR

Kabupaten Kulon Progo Dalam Angka 2020 merupakan seri kedua dari publikasi tahunan yang diterbitkan oleh BPS Kabupaten Kulon Progo. Disadari bahwa publikasi ini belum sepenuhnya memenuhi harapan pihak pemakai data khususnya para perencana, namun diharapkan dapat membantu melengkapi penyusunan rencana pembangunan di Kabupaten Kulon Progo.

Publikasi ini dapat terwujud berkat kerja sama dan bantuan dari berbagai pihak baik instansi pemerintah maupun swasta. Kepada semua pihak yang telah memberikan bantuan disampaikan penghargaan dan terima kasih yang sebesar – besarnya.

Walaupun publikasi ini telah disiapkan sebaik-baiknya, namun disadari masih ada kekurangan dan kesalahan yang terjadi. Untuk perbaikan publikasi ini, tanggapan dan saran yang bersifat konstruktif dari para pemakai sangat diharapkan.

Kulon Progo, April 2020

Kepala BPS

Kabupaten Kulon Progo

Sugeng Utomo





## **PREFACE**

*Kulon Progo Regency in Figures 2020 is second series of an annual publication compiled by BPS – Statistics of Kulon Progo Regency. Granted that the publication is far from perfect and still yet to meet all user's expectation, particularly planners and decision makers. But hopefully it can provide a collage of data needed by development planning in Kulon Progo Regency.*

*This publication has been made possible with the assistance and contribution from various government institutions and private organizations. To all parties who have been involved in the preparation of this publication, I would like to express my sincerest appreciation and gratitude.*

*Comments and constructive suggestions for the improvement of this publication are always welcome.*

*Kulon Progo, April 2020*

*Chief Statistician of*

*BPS- Statistics of Kulon Progo Regency*

*Sugeng Utomo*

## DAFTAR ISI/CONTENTS

halaman  
page

Peta Wilayah Kabupaten Kulon Progo/ <i>Map Of Kulon Progo Regency</i> .....	iii
Kepala BPS Kabupaten Kulon Progo/ <i>Chief Statistician Of Kulon Progo Regency</i> v	
Kata Pengantar/ <i>Preface</i> .....	viii
Daftar Isi/ <i>Contents</i> .....	ix
Daftar Tabel/ <i>List Of Tables</i> .....	xi
1 Geografi dan Iklim/ <i>Geography and Climate</i> .....	1
1.1 Keadaan Geografi/ <i>Geography Condition</i> .....	5
1.2 Iklim/ <i>Climate</i> .....	10
2 Pemerintahan/ <i>Government</i> .....	17
2.1 Wilayah Administratif/ <i>Administrative Area</i> .....	23
2.2. Dewan Perwakilan Daerah/ <i>Regional House of Representative</i> .....	28
2.3. Sumber Daya Manusia/ <i>Human Resources</i> .....	31
2.4. Keuangan Pemerintah/ <i>Government Finance</i> .....	36
3. Penduduk dan Ketenagakerjaan/ <i>Population and Employment</i> .....	43
3.1 Penduduk/ <i>Population</i> .....	51
3.2 Ketenagakerjaan/ <i>Employment</i> .....	55
3.3 Transmigrasi/ <i>Transmigration</i> .....	62
3.4 Keluarga Berencana/ <i>Family Planning</i> .....	66
4. Sosial dan Kesejahteraan Rakyat/ <i>Social and Welfare</i> .....	69
4.1 Pendidikan/ <i>Education</i> .....	79
4.2 Kesehatan/ <i>Health</i> .....	121
4.3 Agama dan Sosial lainnya/ <i>Religion and Other Social Affairs</i> .....	155
4.4 Kemiskinan/ <i>Poverty</i> .....	165
4.5 Kriminalitas/ <i>Crime</i> .....	167
5. Pertanian dan Perikanan/ <i>Agriculture and Fishery</i> .....	187
5.1 Hortikultura/ <i>Horticulture</i> .....	199
5.2 Perikanan/ <i>Fishery</i> .....	225
6 Industri, Pertambangan dan Energi/ <i>Industry, Mining and Energy</i> .....	245
7 Pariwisata/ <i>Tourism</i> .....	257

8	Transportasi dan Komunikasi/ <i>Transportation and Communication</i> .....	265
8.1	Transportasi/ <i>Transportation</i> .....	271
8.2	Komunikasi/ <i>Communication</i> .....	282
9	Perbankan, Koperasi, dan Harga/ <i>Banking, Cooperative, and Prices</i> .....	289
9.1	Perbankan/ <i>Banking</i> .....	293
9.2	Koperasi/ <i>Cooperative</i> .....	296
9.3	Harga/ <i>Price</i> .....	304
10	Pengeluaran Penduduk/ <i>Population Expenditure</i> .....	311
11	Sistem Neraca Regional/ <i>System of Regional Accounts</i> .....	321
12	Perbandingan Antar Kabupaten/Kota/ <i>Regency/Municipal Comparison</i> .....	341

## DAFTAR TABEL/LIST OF TABLES

	halaman page
<b>1 Geografi dan Iklim/Geography and Climate .....</b>	<b>1</b>
<b>1.1 Keadaan Geografi/Geography Condition .....</b>	<b>5</b>
1.1.1. Luas Daerah dan Jumlah Pulau Menurut Kecamatan di Kabupaten Kulon Progo, 2019/ <i>Total Area and Number of Islands by Subdistrict in Kulon Progo Regency, 2019</i> .....	5
1.1.2. Tinggi Wilayah dan Jarak Ibukota Kabupaten menurut Kecamatan di Kabupaten Kulon Progo, 2019/ <i>Altitude and Distance to The Capital of Regency by Subdistricts in Kulon Progo Regency, 2019</i> .....	7
1.1.3. Jumlah Desa menurut Jarak dari Kantor Lurah/Desa ke Kantor Kecamatan bersangkutan dirinci per Kecamatan di Kabupaten Kulon Progo (Km), 2019/ <i>Number of Villages by Subdistrict and The Distance of Village's Office to Subdistrict's Office in Kulon Progo(Km), 2019</i> .....	8
1.1.4. Jarak Perjalanan Antar Ibukota Kecamatan di Kabupaten Kulon Progo (Km), 2019/ <i>Inter-Capital Distance by Subdistrict in Kulon Progo(Km), 2019</i> .....	9
<b>1.2 Iklim/Climate .....</b>	<b>10</b>
1.2.1. Jumlah Curah Hujan dan Hari Hujan menurut Masing-masing Stasiun Hujan di Kabupaten Kulon Progo, 2019/ <i>Number of Precipitation and Rain day by Subdistrict in Kulon Progo, 2019</i> .....	10
1.2.2. Rata-rata Curah Hujan dan Hari Hujan Menurut Kecamatan Per Bulan di Kabupaten Kulon Progo, 2019/ <i>Monthly Average of Precipitation and Rain day by Subdistrict in Kulon Progo, 2019</i> .....	11
1.2.3. Luas Tanah menurut Ketinggiannya dari Permukaan Laut Dirinci per Kecamatan di Kabupaten Kulon Progo (Ha), 2019/ <i>Total Area by Subdistrict and Elevation Level in Kulon Progo (Ha), 2019</i> .....	15
1.2.4. Luas Tanah menurut Kemiringannya Dirinci per Kecamatan di Kabupaten Kulon Progo (Ha), 2019/ <i>Total Area by Subdistrict and Inclination Level in Kulon Progo (Ha), 2019</i> .....	16
<b>2 Pemerintahan/Government.....</b>	<b>17</b>
<b>2.1 Wilayah Administratif/ Administrative Area .....</b>	<b>23</b>

2.1.1.	Jumlah Desa <sup>1</sup> Menurut Kecamatan, 2015-2019/Number of Village by Sub District, 2015-2019.....	23
2.1.2.	Jumlah Kelurahan Menurut Kecamatan, 2015-2019/Number of Sub District by Sub District, 2015-2019.....	24
2.1.3.	Pembagian Wilayah Administrasi Kabupaten Kulon Progo menurut Kecamatan, Pedukuhan, RW, RT, di Kabupaten Kulon Progo, 2019/Number of Hamlets, RW, and RT, by Subdistrict in Kulon Progo Regency, 2019.....	25
2.1.4.	Jumlah Sertifikat Tanah menurut Kecamatan dan Pendaftaran Pertama di Kabupaten Kulon Progo, 2019/Number of Land Certificate by Rights and Subdistrict in Kulon Progo Regency, 2019.....	26
2.1.5.	Jumlah Sertifikat Tanah menurut Kecamatan dan Perlakuan Hukum di Kabupaten Kulon Progo, 2019/Number of Land Certificate by Legal Status and Subdistrict in Kulon Progo Regency, 2019.....	27
<b>2.2.</b>	<b>Dewan Perwakilan Daerah/Regional House of Representative .....</b>	<b>28</b>
2.2.1.	Komposisi Anggota DPRD menurut Fraksi dan Komisl di Kabupaten Kulon Progo, 2019 – 2024/Composition of The House of Representatives by Faction dan Commission in Kulon Progo Regency, 2019 - 2024 .....	28
2.2.2.	Produk dan Kegiatan Dewan Perwakilan Rakyat Daerah Kabupaten Kulon Progo, 2015 – 2019/Product and Activity of The House of Representatives of Kulon Progo Regency, 2015 - 2019 .....	29
2.2.3.	Komposisi Anggota Dewan Perwakilan Rakyat Daerah Kabupaten Kulon Progo, 2014-2019 dan 2019-2024/Composition of The House of Representatives of Kulon Progo Regency, 2014-2019 and 2019-2024 .....	30
<b>2.3.</b>	<b>Sumber Daya Manusia/Human Resources .....</b>	<b>31</b>
2.3.1.	Jumlah Pegawai Negeri Sipil Menurut Jabatan dan Jenis Kelamin , Desember 2018 dan Desember 2019/Number of Civil Servants by Occupation and Sex, December 2018 and December 2019.....	31
2.3.2.	Jumlah Pegawai Negeri Sipil Menurut Tingkat Pendidikan dan Jenis Kelamin , Desember 2018 dan Desember 2019/Number of Civil Servants by Educational Level and Sex, December 2018 and December 2019.....	32

2.3.3.	Jumlah Pegawai Negeri Sipil Menurut Tingkat Kepangkatan dan Jenis Kelamin , Desember 2018 dan Desember 2019/Number of Civil Servants by Hierarchy and Sex, December 2018 and December 2019 .....	33
2.3.4.	Banyaknya Perangkat Pemerintahan Desa menurut Status Pegawai dan Kecamatan di Kabupaten Kulon Progo, 2019/Number of Village Officials by Status and Subdistrict in Kulon Progo Regency, 2019 .....	34
2.3.5.	Banyaknya Perangkat Pemerintahan Desa menurut Jenis Kelamin dan Kecamatan di Kabupaten Kulon Progo, 2019/Number of Employees in Village Office by Sex and Subdistrict in Kulon Progo Regency, 2019..	35
<b>2.4.</b>	<b>Keuangan Pemerintah/Government Finance .....</b>	<b>36</b>
2.4.1.	Realisasi Pendapatan Daerah Kabupaten Kulon Progo Di Kabupaten Kulon Progo (Rupiah), Tahun Anggaran 2019/Local Revenue on Realization of Kulon Progo Regency (Rupiahs), Fiscal Year 2019 .....	36
2.4.2.	Realisasi Pengeluaran Daerah Kabupaten Kulon Progo Tahun Anggaran (Rupiah), 2019/Local Expenditure on Realization of Kulon Progo Regency (Rupiah), 2019 .....	39
2.4.3.	Anggaran dari Penerimaan dan Pengeluaran Daerah Kabupaten Kulon Progo Tahun Anggaran (Rupiah), 2019/Revenues and Expenditure Budgeting (Rupiah) of Kulon Progo Regency, 2019.....	41
<b>3.</b>	<b>Penduduk dan Ketenagakerjaan/ Population and Employment .....</b>	<b>43</b>
<b>3.1</b>	<b>Penduduk/Population .....</b>	<b>51</b>
3.1.1.	Penduduk, Laju Pertumbuhan Penduduk per Tahun, Distribusi Persentase Penduduk, Kepadatan Penduduk, Rasio Jenis Kelamin Penduduk Menurut Kecamatan di Kabupaten Kulon Progo, 2019/Population, Annual Population Growth Rate, Percentage Distribution of Population, Population Density, and Population Sex Ratio by Subdistrict in Kulon Progo Regency, 2019.....	51
3.1.2.	Banyaknya Penduduk menurut Kecamatan dan Jenis Kelamin di Kabupaten Kulon Progo, 2019/Number of Population by Subdistrict and Sex in Kulon Progo Regency, 2019.....	53
3.1.3.	Banyaknya Penduduk menurut Kelompok Umur dan Jenis Kelamin di Kabupaten Kulon Progo Tahun 2019/Number of Population by Ages Group and Sex in Kulon Progo Regency, 2019.....	54

<b>3.2</b>	<b>Ketenagakerjaan/<i>Employment</i>.....</b>	<b>55</b>
3.2.1.	Distribusi Persentase Penduduk Angkatan Kerja (15 tahun ke atas) Menurut Jenis Kelamin di Kabupaten Kulon Progo, 2019/ <i>Distribution of Working-Age Population by Sex in Kulon Progo Regency, 2019....</i>	55
3.2.2.	Penduduk Berumur 15 Tahun ke Atas Menurut Pendidikan Tertinggi yang Ditamatkan dan Jenis Kegiatan Selama Seminggu yang Lalu di Kabupaten Kulon Progo, 2019/ <i>Population 15 Years of Age and Over by Educational Attainment and Type of Activity During the Previous Week in Kulon Progo Regency, 2019 .....</i>	56
3.2.3.	Persentase Penduduk 15 Tahun ke atas yang Bekerja Menurut Status Pekerjaan Utama di Kabupaten Kulon Progo, 2019/ <i>Percentage of Employed Population of 15 years and older by Employment Status in Kulon Progo Regency, 2019 .....</i>	58
3.2.4.	Persentase 15 Tahun ke atas Menurut Lapangan Usaha dan Jenis Kelamin di Kabupaten Kulon Progo, 2019/ <i>Percent of Population of 15 Years and older by Sector and Sex in Kulon Progo Regency, 2019 ....</i>	59
3.2.5.	Jumlah Pencari Kerja Pendaftar Baru menurut Tingkat Pendidikan di Kabupaten Kulon Progo, 2019/ <i>Number of New Applicants of Job Seeker by Level of Education in Kulon Progo Regency, 2019.....</i>	60
<b>3.3</b>	<b>Transmigrasi/<i>Transmigration</i>.....</b>	<b>62</b>
3.3.1.	Target dan Realisasi Perpindahan Transmigrasi menurut Kecamatan di Kabupaten Kulon Progo, 2019/ <i>Target and Realization of Transmigration Dispatch by Subdistrict in Kulon Progo Regency, 2019 .....</i>	62
3.3.2.	Target dan Realisasi Pemindahan Transmigrasi Berdasar Propinsi Penempatan di Kabupaten Kulon Progo, 2019/ <i>Target and Realization of Transmigration Dispatch by Province of Destination in Kulon Progo Regency, 2019.....</i>	64
<b>3.4</b>	<b>Keluarga Berencana/<i>Family Planning</i>.....</b>	<b>66</b>
3.4.1.	Jumlah Kelompok Kegiatan Keluarga Berencana menurut Kecamatan di Kabupaten Kulon Progo, 2019/ <i>Number of Group of Family Planning Activities by Subdistrict in Kulon Progo Regency, 2019 .....</i>	66
3.4.2.	Banyaknya Unit Pelayanan KB dan Akseptor Baru menurut Jenis Alat Kontrasepsi yang Digunakan Per Kecamatan di Kabupaten Kulon	

	Progo, 2019/Number of Family Planning Service Unit and New Acceptor by Type of Birth-Control Device and Subdistrict in Kulon Progo Regency, 2019 .....	67
3.4.3.	Banyaknya Akseptor KB Aktif menurut Jenis Alat Kontrasepsi yang Digunakan Kecamatan di Kabupaten Kulon Progo, 2019/Number of Family Planning Active Acceptor by Type of Birth-Control Device by Subdistrict in Kulon Progo Regency, 2019 .....	68
<b>4.</b>	<b>Sosial dan Kesejahteraan Rakyat/Social and Welfare .....</b>	<b>69</b>
<b>4.1</b>	<b>Pendidikan/Education .....</b>	<b>79</b>
4.1.1.	Jumlah Sekolah, Guru, dan Murid Taman Kanak Kanak (TK) di Bawah Kementerian Pendidikan dan Kebudayaan Menurut Kecamatan di Kabupaten Kulon Progo, 2018/2019/Number of Schools, Teachers, and Pupils in Kindergarten Under The Ministry of Education and Culture by Subdistrict in Kulon Progo Regency, 2018/2019.....	79
4.1.2.	Jumlah Sekolah, Guru, dan Murid Raudatul Athfal (RA) di Bawah Kementerian Agama Menurut Kecamatan di Kabupaten Kulon Progo, 2018/2019/Number of Schools, Teachers, and Pupils in Raudatul Athfal (RA) Under The Ministry of Religious Affairs by Subdistrict in Kulon Progo Regency, 2018/2019 .....	82
4.1.3.	Jumlah Sekolah, Guru, dan Murid Sekolah Dasar (SD) di Bawah Kementerian Pendidikan dan Kebudayaan Menurut Kecamatan di Kabupaten Kulon Progo, 2018/2019/Number of Schools, Teachers, and Pupils in Primary Schools Under The Ministry of Education and Culture by Subdistrict in Kulon Progo Regency, 2018/2019.....	83
4.1.4.	Jumlah Sekolah, Guru, dan Murid Sekolah Madrasah Ibtidaiyah (MI) di Bawah Kementerian Agama Menurut Kecamatan di Kabupaten Kulon Progo, 2018/2019/Number of Schools, Teachers, and Pupils in Madrasah Ibtidaiyah (MI) Under The Ministry of Religious by Subdistrict in Kulon Progo Regency, 2018/2019 .....	86
4.1.5.	Jumlah Sekolah, Guru, dan Murid Sekolah Menengah Pertama (SMP) di Bawah Kementerian Pendidikan dan Kebudayaan Menurut Kecamatan di Kabupaten Kulon Progo, 2018/2019/Number of Schools, Teachers, and Pupils in Junior High Schools Under The	



	Ministry of Education and Culture by Subdistrict in Kulon Progo Regency, 2018/2019 .....	89
4.1.6.	Jumlah Sekolah, Guru, dan Murid Sekolah Madrasah Tsanawiyah (MTs) di Bawah Kementerian Agama Menurut Kecamatan di Kabupaten Kulon Progo, 2018/2019/Number of Schools, Teachers, and Pupils in Madrasah Tsanawiyah (MTs) Under The Ministry of Religious by Subdistrict in Kulon Progo Regency, 2018/2019.....	92
4.1.7.	Jumlah Sekolah, Guru, dan Murid Sekolah Menengah Atas (SMA) di Bawah Kementerian Pendidikan dan Kebudayaan Menurut Kecamatan di Kabupaten Kulon Progo, 2018/2019/Number of Schools, Teachers, and Pupils in Senior High Schools Under The Ministry of Education and Culture by Subdistrict in Kulon Progo Regency, 2018/2019 .....	95
4.1.8.	Jumlah Sekolah, Guru, dan Murid Sekolah Menengah Kejuruan (SMK) di Bawah Kementerian Pendidikan dan Kebudayaan Menurut Kecamatan di Kabupaten Kulon Progo, 2018/2019/Number of Schools, Teachers, and Pupils in Vocational High Schools Under The Ministry of Education and Culture by Subdistrict in Kulon Progo Regency, 2018/2019 .....	98
4.1.9.	Jumlah Sekolah, Guru, dan Murid Sekolah Madrasah Aliyah (MA) di Bawah Kementerian Agama Menurut Kecamatan di Kabupaten Kulon Progo, 2018/2019/Number of Schools, Teachers, and Pupils in Madrasah Aliyah (MA) Under The Ministry of Religious by Subdistrict in Kulon Progo Regency, 2018/2019 .....	101
4.1.10.	Jumlah Desa <sup>1</sup> /Kelurahan yang Memiliki Fasilitas Sekolah Menurut Kecamatan dan Tingkat Pendidikan, 2014-2019/Number of Villages <sup>1</sup> Having Educational Facilities by Sub District, 2014-2019.....	104
4.1.11.	Angka Partisipasi Murni (APM) dan Angka Partisipasi Sekolah (APS) Menurut Jenjang Pendidikan di Kabupaten Kulon Progo, 2019/Net Participation Rates and School Participation Rates by Educational Level in Kulon Progo Regency, 2019 .....	107

4.1.12.	Persentase Penduduk Berumur 15 Tahun ke Atas yang Melek Huruf di Kabupaten Kulon Progo, 2019/Percentage of Literate People Agged 15 Years and Over in Kulon Progo Regency, 2019.....	108
4.1.13.	Persentase Penduduk Usia 7–24 Tahun Menurut Kelompok Umur Sekolah, dan Partisipasi Sekolah di Kabupaten Kulon Progo, 2019/Percentage of Population Aged 7-24 Years by Age Group, and School Participation in Kulon Progo Regency, 2019.....	109
4.1.14.	Jumlah Pengunjung Perpustakaan Umum Kabupaten Kulon Progo menurut Tingkat Pendidikan (Status) Pengunjung per Bulan, 2019/Number of Monthly Visitors in General Library of Kulon Progo Regency by Level of Education, 2019 .....	110
4.1.15.	Jumlah Perkumpulan Kesenian Seni Tari (Seni Tari Tradisional) dirinci menurut Kecamatan di Kabupaten Kulon Progo, 2019/Number of Traditional Ballet Studios by Subdistrict in Kulon Progo Regency, 2019 .....	111
4.1.16.	Jumlah Perkumpulan Kesenian menurut Kecamatan dan Jenis Kesenian Musik di Kabupaten Kulon Progo, 2019/Number of Music Art Clubs by Subdistrict and Type of Music in Kulon Progo Regency, 2019.....	114
4.1.17.	Jumlah Perkumpulan Kesenian Seni Teater dirinci menurut Kecamatan di Kabupaten Kulon Progo, 2019/Number of Theater Clubs by Subdistrict in Kulon Progo Regency, 2019 .....	116
4.1.18.	Jumlah Perkumpulan Kesenian Seni Rupa dirinci menurut Kecamatan di Kabupaten Kulon Progo, 2019/Number of Fine Art Studios by Subdistrict in Kulon Progo Regency, 2019.....	117
4.1.19.	Jumlah Organisasi Keagamaan menurut Agama dan Kecamatan di Kabupaten Kulon Progo, 2019/Number of Religious Organizations by Religion and Subdistrict in Kulon Progo Regency, 2019.....	118
4.1.20.	Jumlah Perijinan dan Penelitian di Kabupaten Kulon Progo, 2014-2019/Number of License and Research Applications in Kulon Progo Regency, 2014 - 2019 .....	119
4.1.21.	Jumlah Organisasi Sosial/LSM, Ormas, Organisasi Wanita di Kabupaten Kulon Progo, 2014 – 2019/Number of Social	

Organization/NGOs, Public Organizations, Women Organizations in Kulon Progo Regency, 2014 - 2019 .....	120
<b>4.2 Kesehatan/Health.....</b>	<b>121</b>
4.2.1. Jumlah Desa <sup>1</sup> /Kelurahan yang Memiliki Sarana Kesehatan Menurut Kecamatan, 2014-2019/Number of Villages <sup>1</sup> Having Health Facilities by Sub District, 2014-2019 .....	121
4.2.2. Jumlah tenaga Kesehatan Menurut Kecamatan Menurut Kecamatan, 2019/Number of Medical Personnel by Sub District, 2019.....	124
4.2.3. Jumlah Rumah Sakit Umum, Rumah Sakit Khusus, Rumah Sakit/Rumah Bersalin, Puskesmas, Klinik/Balai Kesehatan, Posyandu, dan Polindes Menurut Kecamatan, 2018-2019/Number of General Hospital, Special Hospital, Maternity Hospital and Public Health Center, Medical Clinic, Integrated Service Post, Village Maternity Cottage by Sub District, 2018-2019.....	125
4.2.4. Jumlah Kunjungan Pasien Rawat Jalan menurut Jenis Penyakit yang Diderita dan Bulan di RSUD Wates di Kabupaten Kulon Progo, 2019/ <i>Number of Outpatient by Type of Diseases and Month in RSUD Wates of Kulon Progo Regency, 2019 .....</i>	<i>127</i>
4.2.5. Jumlah Kunjungan Pasien Rawat Jalan menurut Jenis Penyakit yang Diderita dan Bulan di RSUD Wates di Kabupaten Kulon Progo, 2019/ <i>Number of Outpatient by Type of Diseases and Month in RSUD Wates of Kulon Progo Regency, 2019 .....</i>	<i>128</i>
4.2.6. Jumlah Kunjungan Pasien Rawat Jalan menurut Kelompok Umur dan Bulan di RSUD Wates di Kulon Progo, 2019/Number of Outpatient by Age Group and Month in RSUD Wates of Kulon Progo Regency, 2019 .....	129
4.2.7. Jumlah Pasien Rawat Inap menurut Jenis Penyakit yang Diderita dan Bulan di RSUD Wates di Kabupaten Kulon Progo, 2019/Number of Monthly Inpatient by Type of Diseases in RSUD Wates of Kulon Progo Regency, 2019.....	130
4.2.8. Jumlah Pasien Rawat Inap menurut Kelompok Umur dan Bulan di RSUD Wates di Kabupaten Kulon Progo, 2019/Number of Monthly	

	Inpatient by Age Group in RSUD Wates of Kulon Progo Regency, 2019 .....	131
4.2.9.	Jumlah Pasien Rawat Jalan menurut Jenis Penyakit yang Diderita dan Bulan di RSUD Nyi Ageng Serang di Kabupaten Kulon Progo, 2019/Number of Outpatient by Type of Diseases and Month in RSUD Nyi Ageng Serang of Kulon Progo Regency, 2019.....	132
4.2.10.	Jumlah Pasien Rawat Jalan menurut Kelompok Umur dan Bulan di RSUD Nyi Ageng Serang di Kulon Progo, 2019/Number of Outpatient by Age Group and Month in RSUD Nyi Ageng Serang of Kulon Progo Regency, 2019 .....	133
4.2.11.	Jumlah Pasien Rawat Inap menurut Jenis Penyakit yang Diderita dan Bulan di RSUD Nyi Ageng Serang di Kabupaten Kulon Progo, 2019/Number of Monthly Inpatient by Type of Diseases in RSUD Nyi Ageng Serang of Kulon Progo Regency, 2019.....	134
4.2.12.	Jumlah Pasien Rawat Inap menurut Kelompok Umur dan Bulan di RSUD Nyi Ageng Serang di Kabupaten Kulon Progo, 2019/Number of Monthly Inpatient by Age Group in RSUD Nyi Ageng Serang of Kulon Progo Regency, 2019 .....	135
4.2.13.	Jumlah Bayi yang Diimunisasi menurut Puskesmas dan Kecamatan di Kabupaten Kulon Progo, 2019/Number of Immunized Infants by Public Clinics and Subdistrict in Kulon Progo Regency, 2019 .....	136
4.2.14.	Jumlah Balita yang Dapat Pelayanan Kesehatan menurut Puskesmas dan Kecamatan di Kabupaten Kulon Progo, 2019/Number of Toddlers Covered by Health Service by Public Clinics and Subdistrict in Kulon Progo Regency, 2019 .....	137
4.2.15.	Jumlah Kelahiran dan Kematian Bayi menurut Puskesmas dan Kecamatan di Kabupaten Kulon Progo, 2019/Number of Births and Deaths of Infants in Public Clinics and Subdistrict in Kulon Progo Regency, 2019 .....	138
4.2.16.	Jumlah Kematian Ibu Maternal menurut Puskesmas dan Kecamatan di Kabupaten Kulon Progo, 2019/Number of Deaths of Maternal by Public Clinics and Subdistrict in Kulon Progo Regency, 2019 .....	139

4.2.17.	Jumlah Kasus Ditangani menurut Puskesmas dan Kecamatan di Kabupaten Kulon Progo, 2019/Number of Handled Health Case by Public Clinics and Subdistrict in Kulon Progo Regency, 2019.....	140
4.2.18.	Jumlah Balita menurut Status Gizi, Puskesmas dan Kecamatan di Kabupaten Kulon Progo, 2019/Number of Toddlers by Nutritional Status, Public Clinics and Subdistrict in Kulon Progo Regency, 2019	141
4.2.19.	Jumlah Pelayanan Ibu Hamil, Ibu Bersalin, Ibu Nifas menurut Puskesmas dan Kecamatan di Kabupaten Kulon Progo, 2019/Number of Obstetric Service by Public Clinics and Subdistrict in Kulon Progo Regency, 2019.....	142
4.2.20.	Jumlah Ibu Hamil yang mendapatkan Tablet Fe-1 dan Fe-3 menurut Puskesmas dan Kecamatan di Kab.Kulon Progo, 2019/Number of Pregnant Women who took Fe-1 and Fe-3 Tablet by Public Clinics and Subdistrict in Kulon Progo Regency, 2019.....	143
4.2.21.	Jumlah Peserta Jaminan Kesehatan Pra Bayar menurut Puskesmas dan Kecamatan di Kabupaten Kulon Progo, 2019/Number of Health Insurance Owner by Public Clinics and Subdistrict in Kulon Progo Regency, 2019.....	144
4.2.22.	Kecelakaan Lalu Lintas dan Kerugian Material menurut Kecamatan di Kabupaten Kulon Progo, 2019/Number of Motor Vehicle Accidents, Casualties, and Material Losses by Subdistrict in Kulon Progo Regency, 2019.....	145
4.2.23.	Jumlah Kecelakaan Lalu Lintas dan Kerugian Material menurut Bulan di Kabupaten Kulon Progo, 2019/Number of Motor Vehicle Accidents, Casualties, and Material Losses by Month in Kulon Progo Regency, 2019.....	146
4.2.24.	Jumlah Korban Kecelakaan Lalu Lintas menurut Status Korban dan Kecamatan di Kabupaten Kulon Progo, 2019/Number of Motor Vehicle Accidents Victims by Status and Subdistrict in Kulon Progo Regency, 2019.....	147
4.2.25.	Jumlah Korban Kecelakaan Lalu Lintas menurut Status Korban dan Bulan di Kabupaten Kulon Progo, 2019/Number of Monthly Motor Vehicle Accidents Victims by Status in Kulon Progo Regency, 2019	148

4.2.26.	Jumlah Pelaku (Tersangka) yang Terlibat Kecelakaan Lalu Lintas menurut Status Kelompok Umur dan Kecamatan di Kabupaten Kulon Progo, 2019/Number of People (Suspect) Involved in Motor Vehicle Accidents by Age Group and Subdistrict in Kulon Progo Regency, 2019 .....	149
4.2.27.	Jumlah Pelaku (Tersangka) yang Terlibat Kecelakaan Lalu Lintas menurut Status Kelompok Umur dan Bulan di Kabupaten Kulon Progo, 2019/Number of People (Suspect) Involved in Motor Vehicle Accidents by Age Group and Month in Kulon Progo Regency, 2019	150
4.2.28.	Jumlah Kecelakaan Lalu Lintas menurut Jenis Kendaraan dan Kecamatan di Kabupaten Kulon Progo, 2019/Number of Motor Vehicle Accidents by Type of Vehicles and Subdistrict in Kulon Progo Regency, 2019 .....	151
4.2.29.	Jumlah Kecelakaan Lalu Lintas menurut Jenis Kendaraan dan Bulan di Kabupaten Kulon Progo, 2019/Number of Motor Vehicle Accidents by Type of Vehicles and Month in Kulon Progo Regency, 2019 .....	152
4.2.30.	Jumlah Pelanggaran Lalu Lintas per Kecamatan di Kabupaten Kulon Progo, 2019/Number of Traffic Violations by Subdistrict in Kulon Progo Regency, 2019 .....	153
4.2.31.	Jumlah Pelanggaran Lalu Lintas per Bulan di Kabupaten Kulon Progo, 2019/Number of Traffic Violations per Month in Kulon Progo Regency, 2019 .....	154
<b>4.3</b>	<b>Agama dan Sosial lainnya/Religion and Other Social Affairs .....</b>	<b>155</b>
4.3.1.	Jumlah Penduduk Menurut Kecamatan dan Agama yang Dianut, 2019/Population by Subdistrict and Religion, 2019 .....	155
4.3.2.	Jumlah Tempat Peribadatan menurut Kecamatan di Kabupaten Kulon Progo, 2019/Number of Facilities of Religious Worship by Subdistrict in Kulon Progo Regency, 2019 .....	156
4.3.3	Jumlah Desa <sup>1</sup> /Kelurahan yang mengalami Bencana Alam <sup>2</sup> Menurut Kecamatan, 2014-2019/Number of Villages <sup>1</sup> that Had Natural Disaster <sup>2</sup> by Sub District, 2014-2019 .....	158

4.3.4.	Jumlah Jemaah Haji Reguler dirinci menurut Kecamatan dan Jenis Kelamin di Kabupaten Kulon Progo, 2019/Number of Hajj by Subdistrict and Sex in Kulon Progo Regency, 2019 .....	160
4.3.5.	Jumlah Hewan Kurban menurut Jenisnya per Kecamatan di Kabupaten Kulon Progo, 2019/Number of Sacrificial Animals by Type and Subdistrict in Kulon Progo Regency, 2019.....	161
4.3.6.	Jumlah Kejadian Bencana Alam Menurut Kecamatan di Kabupaten Kulon Progo, 2019/Number of Natural Disaster Events by Subdistricts in Kulon Progo Regency, 2019.....	162
4.3.7.	Jumlah Talak, Cerai, Rujuk dan Poligami di Kabupaten Kulon Progo, 2015-2019/Number of Divorce, Separation, Reconciliation and Polygamy in Kulon Progo Regency, 2015-2019.....	164
<b>4.4</b>	<b>Kemiskinan/Poverty .....</b>	<b>165</b>
4.4.1.	Garis Kemiskinan dan Penduduk Miskin di Kabupaten Kulon Progo, 2013-2019/Poverty Line and Number of Poor People in Kulon Progo Regency, 2013–2019 .....	165
4.4.2.	Indeks Kedalaman Kemiskinan dan Indeks Keparahan Kemiskinan di Kabupaten Kulon Progo, 2012-2019/PovertyGap Index and Poverty Severity Index in Kulon Progo Regency, 2012–2019 .....	166
<b>4.5</b>	<b>Kriminalitas/Crime.....</b>	<b>167</b>
4.5.1.	Jumlah Kejadian Kejahatan dirinci per Bulan di Kabupaten Kulon Progo, 2019/Number of Monthly Incidences of Crime in Kulon Progo Regency, 2019.....	167
4.5.2.	Jumlah Perkara yang dapat Diselesaikan Kejaksaan Negeri Menurut Perkara Pidana di Kabupaten Kulon Progo, 2019/Number of Settled Criminal Cases by District Attorney of Kulon Progo Regency, 2019.	168
4.5.3.	Jumlah Perkara dan Terdakwa/Tertuduh yang Diselesaikan Pengadilan Negeri menurut Jenis Penyelesaian di Kabupaten Kulon Progo, 2019/Number of Criminal Cases and Defendants who tried at District Court by Type of Verdict in Kulon Progo Regency, 2019.....	169
4.5.4.	Jumlah Terdakwa/Tertuduh yang Diselesaikan Pengadilan Negeri menurut Kelompok Umur dan Jenis Kelamin di Kabupaten Kulon Progo, 2019/Number of Defendants by Age Group and Sex who prosecuted at District Court in Kulon Progo Regency, 2019 .....	170

- 4.5.5. Jumlah Terdakwa/Tertuduh yang Diselesaikan Pengadilan menurut Sikap Terhadap Keputusan Pengadilan di Kabupaten Kulon Progo, 2016 – 2019/Number of Response of Defendants to The Verdicts of District Court in Kulon Progo Regency, 2016– 2019..... 171
- 4.5.6. Tambahan Narapidana Berdasarkan Putusan Pengadilan per Bulan menurut Jenis Tindak Pidana di Kabupaten Kulon Progo, 2019/Number of Monthly Additional Prisoners to the District Court by Type of Crime and Offense in Kulon Progo Regency, 2019 ..... 172
- 4.5.7. Tambahan Narapidana dari Keputusan Pengadilan Negeri menurut Kelompok Umur dan Jenis Kelamin di Kabupaten Kulon Progo, 2019/Number of Additional Prisoners to the District Court by Age group and Sex in Kulon Progo Regency, 2019 ..... 173
- 4.5.8. Tambahan Narapidana berdasarkan Putusan Pengadilan Negeri menurut Lama Pidana/Kurungan dan Jenis Kelamin di Kabupaten Kulon Progo, 2019/Number of Prisoners of District Court’s Verdict by Age Group and Sex in Kulon Progo Regency, 2019..... 174
- 4.5.9. Tambahan Narapidana berdasarkan Putusan Pengadilan Negeri menurut Jenis Kejahatan/Pelanggaran dan Jenis Kelamin di Kabupaten Kulon Progo, 2019/Number of Additional Convicts of District Court’s Verdict, by Type of Crimes/Offenses and Sex in Kulon Progo Regency, 2019 ..... 175
- 4.5.10. Isi Rumah Tahanan menurut Status dalam Lembaga dan Jenis Kelamin di Kabupaten Kulon Progo, 2019/Number of Convicts in State Penitentiary of Wates by Status and Sex, 2019..... 177
- 4.5.11. Isi Rumah Tahanan Jenis Kejahatan/Pelanggaran Status Dalam Lembaga dan Jenis Kelamin di Kabupaten Kulon Progo, 2019/Number of Convicts by Type of Crimes/Offenses and Sex in Kulon Progo Regency, 2019 ..... 178
- 4.5.12. Jumlah Narapidana dan Tahanan Rutan Wates menurut Kategori di Kabupaten Kulon Progo, 2019/Number of Convicts and Detainee in The State Penitentiary of Wates by Category in Kulon Progo Regency, 2019..... 180
- 4.5.13. Jumlah Narapidana dan Tahanan Rutan Wates menurut Kategori di Kabupaten Kulon Progo, 2019/Number of Convicts and Detainee in



	The State Penitentiary of Wates by Category in Kulon Progo Regency, 2019 .....	181
4.5.14.	Isi Rumah Penyimpanan Benda Sitaan Negara Kelas II Wates, 2018 – 2019/Contents of Class II State House of Confiscated Objects in Wates, 2018- 2019 .....	182
4.5.15.	Jumlah Perkara yang diputuskan Pengadilan Agama Wates menurut Jenis Perkara di Kabupaten Kulon Progo, 2019/Number of Verdicted Cases by Court of Religion of Wates by Type of Case in Kulon Progo Regency, 2019 .....	183
4.5.16.	Jumlah Perkara yang diputuskan Pengadilan Agama Wates menurut Jenis Putusannya di Kabupaten Kulon Progo, 2019/Number of Cases Verdicted by Court of Religion of Wates by Type of Verdiction in Kulon Progo Regency, 2019 .....	184
4.5.17.	Jumlah Perkara yang diterima Pengadilan Agama Wates di Kabupaten Kulon Progo, 2019/Number of Cases Accepted by Court of Religion of Wates by Type in Kulon Progo Regency, 2019 .....	185
4.5.18.	Faktor Penyebab Perceraian melalui Pengadilan Agama Wates di Kabupaten Kulon Progo, 2019/Causes of divorce in Wates Court of Religion of Kulon Progo Regency, 2019 .....	186
<b>5.</b>	<b>Pertanian dan Perikanan/Agriculture and Fishery.....</b>	<b>187</b>
5.1.	Luas Sawah Irigasi dan Sawah Tadah Hujan menurut Kecamatan di Kabupaten Kulon Progo (Ha), 2019/Area of Irrigated Rice Field by Subdistrict in Kulon Progo Regency (Hectare), 2019.....	195
5.2.	Luas Lahan Bukan Pertanian Per Kecamatan di Kabupaten Kulon Progo (Ha), 2019/Area of non-Agricultural Land by Subdistrict in Kulon Progo Regency (Hectare), 2019 .....	196
5.3.	Luas Lahan Pertanian Bukan Sawah menurut Penggunaannya Dirinci Per Kecamatan di Kabupaten Kulon Progo (Ha), 2019/Area of Non-Rice Field Farmland by Utilization and Subdistrict in Kulon Progo Regency (Hectare), 2019 .....	197
<b>5.1</b>	<b>Hortikultura/Horticulture.....</b>	<b>199</b>
5.1.1.	Luas Panen Tanaman Sayuran Menurut Kecamatan dan Jenis Tanaman di Kabupaten Kulon Progo (ha), 2018 dan 2019/Harvested	

	Area of Vegetables by Subdistrict and Kind of Plant in Kulon Progo Regency (ha), 2018 dan 2019 .....	199
5.1.2.	Produksi Tanaman Sayuran Menurut Kecamatan dan Jenis Tanaman (ton) di Kabupaten Kulon Progo, 2018 dan 2019/Production of Vegetables by Subdistrict and Kind of Plant in Kulon Progo Regency(ton), 2018 dan 2019.....	201
5.1.3.	Luas Panen Tanaman Sayuran dan Buah-Buahan Semusim Menurut Jenis Tanaman di Kabupaten Kulon Progo (Ha), 2016-2019/Harvested Area of Seasonal Vegetables and Fruits by Kind of Plant in Kulon Progo Regency (Ha), 2016-2019 .....	203
5.1.4.	Produksi Tanaman Sayuran dan Buah-Buahan Semusim Menurut Jenis Tanaman di Kabupaten Kulon Progo (Ton), 2016-2019/Production of Seasonal Vegetables and Fruits by Kind of Plant in Kulon Progo Regency (Ton), 2016-2019.....	205
5.1.5.	Luas Panen Tanaman Biofarmaka Menurut Kecamatan dan Jenis Tanaman (m <sup>2</sup> ) di Kabupaten Kulon Progo, 2018 dan 2019/Harvested Area of Medical Plants by Subdistrict and Kind of Plant in Kulon Progo Regency(m <sup>2</sup> ), 2018 dan 2019.....	207
5.1.6.	Produksi Tanaman Biofarmaka Menurut Kecamatan dan Jenis Tanaman (kg) di Kabupaten Kulon Progo, 2018 dan 2019/Production of Medical Plants by Subdistrict and Kind of Plant in Kulon Progo Regency(kg), 2018 dan 2019.....	209
5.1.7.	Luas Panen Tanaman Biofarmaka Menurut Jenis Tanaman di Kabupaten Kulon Progo (m <sup>2</sup> ), 2016-2019/Harvested Area of Medical Plants by Kind of Plant in Kulon Progo Regency (m <sup>2</sup> ), 2016-2019 ....	211
5.1.8.	Produksi Tanaman Biofarmaka Menurut Jenis Tanaman di Kabupaten Kulon Progo (kg), 2016-2019/Production of Medical Plants by Kind of Plant in Kulon Progo Regency (kg), 2016-2019.....	212
5.1.9.	Luas Panen Tanaman Hias Menurut Kecamatan dan Jenis Tanaman (m <sup>2</sup> ) di Kabupaten Kulon Progo, 2018 dan 2019/Harvested Area of Ornamental Plants by Subdistrict and Kind of Plant in Kulon Progo Regency(m <sup>2</sup> ), 2018 dan 2019.....	213
5.1.10.	Produksi Tanaman Hias Menurut Kecamatan dan Jenis Tanaman (Tangkai) di Kabupaten Kulon Progo, 2018 dan 2019/Production of	

	Ornamental Plants by Subdistrict and Kind of Plant in Kulon Progo Regency (Stalks), 2018 dan 2019.....	215
5.1.11.	Luas Panen Tanaman Hias Menurut Jenis Tanaman di Kabupaten Kulon Progo (m <sup>2</sup> ), 2016-2019/Harvested Area of Ornamental Plants by Kind of Plant in Kulon Progo Regency (m <sup>2</sup> ), 2016-2019 .....	217
5.1.12.	Produksi Tanaman Hias Menurut Jenis Tanaman di Kabupaten Kulon Progo (Tangkai), 2016-2019/Production of Ornamental Plants by Kind of Plant in Kulon Progo Regency (Stalks), 2016-2019 .....	219
5.1.13.	Produksi Buah-Buahan Menurut Kecamatan dan Jenis Tanaman (ton) di Kabupaten Kulon Progo, 2018 dan 2019/Production of Fruits by Subdistrict and Kind of Plant in Kulon Progo Regency (ton), 2018 dan 2019 .....	221
5.1.14.	Produksi Buah-Buahan dan Sayuran Tahunan Menurut Jenis Tanaman di Kabupaten Kulon Progo (ton), 2016-2019/Production of Annual Fruits and Vegetables by Kind of Plant in Kulon Progo Regency (ton), 2016-2019 .....	223
<b>5.2</b>	<b>Perikanan/Fishery.....</b>	<b>225</b>
5.2.1.	Luas Lahan Kolam Air Tawar menurut Jenis Perairan dan Kecamatan di Kabupaten Kulon Progo (m <sup>2</sup> ), 2019/Fish Culture Areas by Type of Watering and Subdistrict in Kulon Progo Regency (m <sup>2</sup> ), 2019.....	225
5.2.2.	Produksi Ikan Air Tawar dari Kolam menurut Jenis Ikan dan Kecamatan di Kabupaten Kulon Progo (Kilogram), 2019/Fish Culture Production by Type of Fish and Subdistrict in Kulon Progo Regency (Kilograms), 2019 .....	226
5.2.3.	Produksi Ikan Air Tawar dari Karamba Apung menurut Jenis Ikan dan Kecamatan di Kabupaten Kulon Progo (Kilogram), 2019/River Inland Fisheries Production by Type of Fish and Subdistrict in Kulon Progo Regency (Kilograms), 2019.....	227
5.2.4.	Produksi Ikan di Perairan Umum menurut Jenis Ikan dan Kecamatan di Kabupaten Kulon Progo (Kilogram), 2019/Open Water Fisheries Production by Type of Fish and Subdistrict in Kulon Progo Regency (Kilograms), 2019 .....	228

- 5.2.5. Banyaknya Alat Penangkapan Ikan di Perairan Umum menurut Jenis dan Kecamatan di Kabupaten Kulon Progo, 2019/Number of Fish Catcher by Type and Subdistrict in Kulon Progo Regency, 2019 ..... 229
- 5.2.6. Banyaknya Alat Mesin Untuk Budidaya Ikan menurut Jenis dan Kecamatan di Kabupaten Kulon Progo, 2019/Number of Fishery Cultivators by Type and Subdistrict in Kulon Progo Regency, 2019 . 230
- 5.2.7. Nilai Produksi Ikan Air Tawar dari Kolam menurut Jenis Ikan dan Kecamatan di Kabupaten Kulon Progo (Rp 000), 2019/Value of Fish Culture Production by Type of Fish and Subdistrict in Kulon Progo Regency (Rp 000), 2019..... 231
- 5.2.8. Nilai Produksi Ikan Air Tawar dari Karamba Apung menurut Jenis Ikan dan Kecamatan di Kabupaten Kulon Progo (Rp 000), 2019/Value of River Inland Fisheries Production by Type of Fish and Subdistrict in Kulon Progo Regency (Rp 000), 2019 ..... 232
- 5.2.9. Nilai Produksi Ikan di Perairan Umum menurut Jenis Ikan dan Kecamatan di Kabupaten Kulon Progo (Rp 000), 2019/Value of Fishery Production Open Water Fisheries by Type of Fish and Subdistrict in Kulon Progo Regency (Rp 000), 2019 ..... 233
- 5.2.10. Produksi Ikan di Air Payau menurut Jenis Ikan dan Kecamatan di Kabupaten Kulon Progo (Kilogram), 2019/Fishery Production at Brackish Water by Type of Fish and Subdistrict in Kulon Progo Regency (Kilograms), 2019 ..... 234
- 5.2.11. Produksi Ikan Laut dari Pantai Selatan menurut Kecamatan di Kabupaten Kulon Progo (Kilogram), 2019/Marine Fisheries Production from South Coast by Subdistrict in Kulon Progo Regency (Kilograms), 2019..... 235
- 5.2.12. Produksi Ikan Laut dari Pantai Selatan Menggunakan Perahu Dirinci menurut Jenis Ikan dan Kecamatan di Kabupaten Kulon Progo (Kilogram), 2019/Marine Fisheries Production from South Coast With Motorboat by Type of Fish and Subdistrict in Kulon Progo Regency (Kilograms), 2019..... 236
- 5.2.13. Produksi Ikan Laut dari Pantai Selatan Menggunakan Jaring Eret Pancing dan Jala Dirinci menurut Jenis Ikan dan Kecamatan di Kabupaten Kulon Progo (Kilogram), 2019/Marine Fisheries Production

	from South Coast With Dragnet Fishing Rod and Held-casting net by Type of Fish and Subdistrict in Kulon Progo Regency (Kilograms), 2019 .....	239
5.2.14.	Nilai Produksi Ikan Laut dari Pantai Selatan menurut Jenis Ikan dan Kecamatan di Kabupaten Kulon Progo (Rp 000), 2019/Value of Marine Fisheries Production from South Coast by Type and Subdistrict in Kulon Progo Regency (Rp 000), 2019 .....	242
5.2.15.	Banyaknya Sarana untuk Menangkap Ikan Laut menurut Jenis dan Kecamatan di Kabupaten Kulon Progo, 2019/Number of Fishing Tools by Type and Subdistrict in Kulon Progo Regency, 2019 .....	243
5.2.16.	Banyaknya Sarana untuk Menangkap Ikan Laut menurut Jenis dan Kecamatan di Kabupaten Kulon Progo, 2019/Number of Fishing Tools by Type and Subdistrict in Kulon Progo Regency, 2019 .....	244
<b>6</b>	<b>Industri, Pertambangan dan Energi/Industry, Mining and Energy</b>	<b>245</b>
6.1.	Daya Terpasang Listrik PT.PLN (Persero) pada Cabang/Ranting PLN Menurut Kecamatan di kabupaten Kulon Progo (VA), 2015-2019/Installed Electricity Power of PT.PLN (Persero) at PLN Branch by Subdistrict in Kulon Progo Regency (VA), 2015-2019 .....	249
6.2.	Jumlah Pelanggan Listrik Menurut Kecamatan di Kabupaten Kulon progo,2015 - 2019/Number of Electricity Customers by Subdistrict in Kulon Progo Regency, 2015 - 2019 .....	250
6.3.	Jumlah Pelanggan dan Air yang Disalurkan Menurut Kecamatan di kabupaten Kulon Progo, 2019/Number of Customers and Distributed Water by Subdistrict in Kulon Progo Regency, 2019.....	251
6.4.	Jumlah Pelanggan dan Volume Terjual Air Minum menurut Kategori Pelanggan di Kab. Kulon Progo, 2019/Number of Customer and Volume of Water Sold by Customer Category in Kulon Progo Regency, 2019 .....	252
6.5.	Jumlah Badan Usaha Jasa Konstruksi menurut Kecamatan dan Klasifikasi di Kabupaten Kulon Progo, 2019/Number of Construction Contractors by Subdistrict and Classification in Kulon Progo Regency, 2019 .....	253
<b>7</b>	<b>Pariwisata/Tourism.....</b>	<b>257</b>

7.1.	Jumlah Rumah Makan/Restoran Menurut Kecamatan, 2016 – 2019/Number of Restaurants by Sub District, 2016 - 2019.....	261
7.2.	Banyaknya Pengunjung dan Realisasi Pendapatan Retribusi Tempat Rekreasi Berdasarkan Tahun Anggaran 2019 di Kabupaten Kulon Progo/Number of Visitors and Realization of Levy of The Recreation Areas by Fiscal Year 2019 in Kulon Progo Regency .....	262
<b>8</b>	<b>Transportasi dan Komunikasi/Transportation and Communication .....</b>	<b>265</b>
<b>8.1</b>	<b>Transportasi/Transportation .....</b>	<b>271</b>
8.1.1.	Panjang Jalan Menurut Tingkat Kewenangan Pemerintah di Kabupaten Kulon Progo, 2019/Length of Roads by Level of Government Authority in Kulon Progo Regency, 2019 .....	271
8.1.2.	Panjang Jalan Menurut Kondisi Jalan di Kabupaten Kulon Progo, 2019/Length of Roads by Condition of Roads in Kulon Progo Regency, 2019.....	272
8.1.3.	Panjang Jalan Menurut Jenis Permukaan di Kabupaten Kulon Progo, 2019/Length of Roads by Type of Surface in Kulon Progo Regency, 2019.....	273
8.1.4.	Banyaknya Jembatan Dirinci Menurut Status per Kecamatan di Kabupaten Kulon Progo, 2019/Number of Bridge by Status and Subdistrict in Kulon Progo Regency, 2019.....	274
8.1.5.	Banyaknya Bendungan/DAM dirinci menurut Status Tiap Kecamatan di Kabupaten Kulon Progo, 2019/Number of Dam by Status and Subdistrict in Kulon Progo Regency, 2019.....	275
8.1.6.	Kendaraan Bermotor menurut Status dan Jenisnya, 2019/Number of Motorized Vehicles by Status and Type of Vehicles in Kulon Progo Regency, 2019 .....	276
8.1.7.	Banyaknya Kendaraan yang Melakukan Uji menurut Jenis dan Fungsi di Kabupaten Kulon Progo, 2019/Number of Mandatory-Tested Vehicles by Type and Function in Kulon Progo Regency, 2019 .....	277
8.1.8.	Banyaknya Kendaraan yang Melakukan Uji menurut Hasil Tes di Kabupaten Kulon Progo, 2019/Number of Mandatory-Tested Vehicles by Type and Function in Kulon Progo Regency, 2019.....	280

8.1.9.	Banyaknya Bus yang Masuk Terminal Wates dan Penumpang menurut Bulan di Kabupaten Kulon Progo, 2019/Number of Bus Dispatched and Passengers Boarded in Wates Bus Station by Month in Kulon Progo Regency, 2019.....	281
<b>8.2</b>	<b>Komunikasi/Communication .....</b>	<b>282</b>
8.2.1.	Banyaknya Sambungan Telepon dirinci menurut Jenis Pelanggan dan Kecamatan di Kabupaten Kulon Progo, 2019/Number of Telephone Connection by Client and Subdistrict in Kulon Progo Regency, 2019 .....	282
8.2.2.	Banyaknya Surat,Paket, dan Layanan Jasa Keuangan Pos yang Dikirim dan Dirinci menurut Jenisnya di Kabupaten Kulon Progo, 2019/Number of Pos Mail,Parcel, and Financial Servicess Dispatched by Type and Subdistrict in Kulon Progo Regency, 2019 .....	283
8.2.3.	Banyaknya Surat, Paket, dan Layanan Jasa Keuangan Pos yang Diterima dan Dirinci menurut Jenisnyat di Kabupaten Kulon Progo, 2019/Number of Pos Mail, Parcel, and Financial Servicess Received by Type and Subdistrict in Kulon Progo Regency, 2019 .....	285
8.2.4.	Jumlah Berita tentang Kegiatan Pemerintah Kabupaten Kulon Progo, 2014 -2018/Number of News of Kulon Progo Regency Government Activities, 2014 – 2018 .....	287
<b>9</b>	<b>Perbankan, Koperasi, dan Harga/Banking, Cooperative, and Prices.....</b>	<b>289</b>
<b>9.1</b>	<b>Perbankan/Banking .....</b>	<b>293</b>
9.1.1.	Banyaknya Permohonan Pinjaman dan Jumlah Uang dirinci menurut Status Peminjam Setiap Bulan di PD. Bank Pasar Kabupaten Kulon Progo, 2019/Number of Credit Applications and Credit Values by Status of Applicant and Month on PD Bank Pasar in Kulon Progo Regency, 2019 .....	293
9.1.2.	Realisasi Pinjaman dan Jumlah Uang dirinci menurut Status Peminjam Setiap Bulan di PD Bank Pasar Kabupaten Kulon Progo, 2019/Credit Applications and Credit Values on Realization by Status of Applicant and Month on PD. Bank Pasar in Kulon Progo Regency, 2019.....	294
9.1.3.	Banyaknya Penabung, Deposan dan Nilainya Status Bulan di PD. Bank Pasar Kabupaten Kulon Progo, 2019/Number of Depositors and	

	Deposit Value by Status and Month on PD. Bank Pasar in Kulon Progo Regency, 2019 .....	295
<b>9.2</b>	<b>Koperasi/Cooperative.....</b>	<b>296</b>
9.2.1.	Banyaknya Koperasi KUD dan Non KUD dirinci menurut Kecamatan di Kabupaten Kulon Progo, 2019/Number of Cooperatives by Type and Subdistrict in Kulon Progo Regency, 2019 .....	296
9.2.2.	Banyaknya Uang Simpanan,Volume Usaha dan Sisa Hasil Usaha Koperasi menurut Kecamatan di Kabupaten Kulon Progo, 2019/Number of Savings, Activity Volume and Profit of Cooperatives by Subdistrict in Kulon Progo Regency, 2019 .....	297
9.2.3.	Banyaknya Koperasi, Pengurus dan Anggota dirinci menurut Jenis Koperasi di Kabupaten Kulon Progo, 2019/Number of Cooperatives, Managers and Members by Type of Cooperative in Kulon Progo Regency, 2019 .....	298
9.2.4.	Banyaknya Simpanan Koperasi dirinci menurut Jenis Koperasi di Kabupaten Kulon Progo, 2019/Number of Cooperative Savings by Type of Cooperative in Kulon Progo Regency, 2019.....	300
9.2.5.	Banyaknya Cadangan, Hutang, Dana,Volume Usaha dan SHU Koperasi menurut Jenis Koperasi di Kabupaten Kulon Progo, 2019/Number of Reserve Funds, Debts, Finance, Activity Volume and SHU by Type of Cooperative in Kulon Progo Regency, 2019 .....	302
<b>9.3</b>	<b>Harga/Price .....</b>	<b>304</b>
9.3.1.	Rata-Rata Harga untuk Kelompok Makanan pada Konsumen Perkotaan dari Pasar Wates Kabupaten Kulon Progo, 2015 – 2019/Urban Consumer Average Price for Food Grouping at Wates Market in Kulon Progo Regency, 2015 – 2019 .....	304
9.3.2.	Rata-Rata Harga untuk Kelompok Perumahan pada Konsumen Perkotaan dari Pasar Wates Kabupaten Kulon Progo, 2015 – 2019/Urban Consumer Average Price for Housing Grouping at Wates Market in Kulon Progo Regency, 2015 – 2019 .....	306
9.3.3.	Rata-Rata Harga untuk Kelompok Sandang pada Konsumen Perkotaan dari Pasar Wates Kabupaten Kulon Progo, 2015 – 2019/Urban Consumer Average Price for Clothing Grouping at Wates Market in Kulon Progo Regency, 2015 – 2019 .....	307



9.3.4.	Rata-Rata Harga untuk Kelompok Barang dan Jasa pada Konsumen Perkotaan dari Pasar Wates Kabupaten Kulon Progo, 2015 – 2019/Urban Consumer Average Price for Goods and Services Group at Wates Market in Kulon Progo Regency, 2015 – 2019 .....	308
9.3.5.	Inflasi di Kota Yogyakarta Tahun 2014-2019/Inflation in Yogyakarta Municipality, 2014-2019 .....	309
	<i>(Jan-Des 2007=100/Jan-Dec 2007=100)</i>	
<b>10</b>	<b>Pengeluaran Penduduk/Population Expenditure .....</b>	<b>311</b>
10.1.	Pengeluaran Rata-rata Perkapita Sebulan menurut Jenis Pengeluaran di Kabupaten Kulon Progo (Rupiah), 2014 – 2019/Average of Monthly Expenditure per capita by Types of Expenditure in Kulon Progo Regency (Rupiah), 2014 - 2019 .....	315
10.2.	Presentase Pengeluaran Makanan Perkapita Sebulan Menurut Kuantil Pengeluaran di Kabupaten Kulon Progo, 20156 – 2019/Number of Population by Monthly Expenditure Classification per capita Food in Kulon Progo Regency, 2016 - 2019.....	316
10.3.	Presentase Pengeluaran Bukan Makanan Perkapita Sebulan Menurut Kuantil Pengeluaran di Kabupaten Kulon Progo,2016- 2019/Percentage of Population by Monthly Expenditure Classification per capita Non Food in Kulon Progo Regency, 2016 - 2019.....	317
10.4.	Komposisi Pengeluaran Per Kapita Sebulan menurut Kelompok Makanan di Kabupaten Kulon Progo, 2016- 2019/Composition of Monthly Expenditure per capita by Food Group in Kulon Progo Regency, 2016- 2019 .....	318
10.5.	Komposisi Pengeluaran Per Kapita Sebulan menurut Kelompok Bukan Makanan di Kabupaten Kulon Progo, 2016 – 2019 <i>Composition of Monthly Expenditure per capita by Non Food Group in Kulon Progo Regency, 2016 – 2019</i> .....	319
10.6.	Persentase Penduduk Menurut Golongan Pengeluaran Per Kapita Sebulan di Kabupaten Kulon Progo,2018-2019/Percentage of Population by Per Capita Spending Group a Month in Kulon Progo Regency, 2018 - 2019.....	320
<b>11</b>	<b>Sistem Neraca Regional/System of Regional Accounts.....</b>	<b>321</b>

11.1.	Produk Domestik Regional Bruto Atas Dasar Harga Berlaku Menurut Lapangan Usaha di Kabupaten Kulon Progo ( Milyar Rupiah ), 2015 – 2019/Gross Regional Domestic Product at Current Market Prices by Industry in Kulon Progo Regency (Billion Rupiahs), 2015- 2019.....	331
11.2.	Produk Domestik Regional Bruto Atas Dasar Harga Konstan 2010 Menurut Lapangan Usaha di Kabupaten Kulon Progo (Milyar Rupiah), 2015 – 2019/Gross Regional Domestic Product at 2010 Constant Market Prices by Industry in Kulon Progo Regency (Billion Rupiahs), 2016 - 2019.....	333
11.3.	Distribusi Persentase Produk Domestik Regional Bruto Atas Dasar Harga Berlaku Menurut Lapangan Usaha di Kabupaten Kulon Progo, 2015-2019/Percentage Distribution of Gross Regional Domestic Product at Current Market Prices by Industry in Kulon Progo Regency, 2015 - 2019.....	335
11.4.	Laju Pertumbuhan Produk Domestik Regional Bruto Atas Dasar Harga Konstan 2010 Menurut Lapangan Usaha di Kabupaten Kulon Progo, 2015 – 2019/Growth Rate of Gross Regional Domestic Product at 2010 Constant Market Prices by Industry in Kulon Progo Regency, 2015 - 2019.....	337
11.5.	Produk Domestik Regional Bruto Atas Dasar Harga Berlaku Menurut Pengeluaran di Kabupaten Kulon Progo ( Milyar Rupiah ), 2015 – 2019/Gross Regional Domestic Product at Current Market Prices by Expenditure in Kulon Progo Regency (Billion Rupiahs), 2015- 2019	339
11.6.	Produk Domestik Regional Bruto Atas Dasar Harga Konstan 2010 Menurut Pengeluaran di Kabupaten Kulon Progo ( Milyar Rupiah ), 2015 – 2019/Gross Regional Domestic Product at Constant Market Prices by Expenditure in Kulon Progo Regency (Billion Rupiahs), 2015- 2019.....	340
<b>12</b>	<b>Perbandingan Antar Kabupaten/Kota/Regency/Municipal Comparison .....</b>	<b>341</b>
12.1.	Jumlah Penduduk menurut Kabupaten/Kota di D.I. Yogyakarta (ribu), 2019/Number of Population by Distrct in D.I. Yogyakarta (thousand), 2019.....	345

12.2.	Laju Pertumbuhan Produk Domestik Regional Bruto Atas Dasar Harga Konstan 2010 Menurut Kabupaten/Kota di D.I. Yogyakarta (persen), 2015–2019/Growth Rate of Gross Regional Domestic Product at 2010 Constant Market Prices by District in D.I. Yogyakarta (percent), 2015–2019 .....	346
12.3.	Jumlah Penduduk Miskin menurut Kabupaten/Kota di D.I. Yogyakarta, Maret 2019/Number of Poor People by Regency in D.I. Yogyakarta, March 2019 .....	347
12.4.	Indeks Pembangunan Manusia (IPM)* menurut Kabupaten/Kota di D.I. Yogyakarta 2014-2019/Human Development Index by Regency in D.I. Yogyakarta 2014-2019 .....	348

<https://kulonprogokab.bps.go.id>

## Penjelasan Umum/Explanatory Notes

Tanda-tanda, satuan-satuan, dan lain-lainnya yang digunakan dalam publikasi ini adalah sebagai berikut:

*Symbols, measurement units, and acronyms which are used in this publication, are as follows:*

### 1. TANDA-TANDA/SYMBOLS

Data tidak tersedia/ <i>Data not available</i>	: ...
Tidak ada atau nol / <i>Null or zero</i>	: –
Data dapat diabaikan/ <i>Data negligible</i>	: 0
Tanda decimal/ <i>Decimal point</i>	: .
Data tidak dapat ditampilkan/ <i>Not applicable</i>	: NA
Angka perkiraan/ <i>Estimated figures</i>	: e
Angka sementara/ <i>Preliminary figures</i>	: x
Angka sangat sementara/ <i>Very preliminary figures</i>	: xx
Angka diperbaiki/ <i>Revised figures</i>	: r

### 2. SATUAN/UNITS

barel/ <i>barrel</i>	: 158,99 liter/ <i>litres</i> = 1/6,2898 m <sup>3</sup>
hektar (ha)/ <i>hectare (ha)</i>	: 10 000 m <sup>2</sup>
kilometer (km)/ <i>kilometres (km)</i>	: 1 000 meter/ <i>meters</i> (m)
knot/ <i>knot</i>	: 1,8523 km/jam (km/hour)
kuintal/ <i>quintal</i>	: 100 kg
KWh	: 1 000 Watt <i>hour</i>
MWh	: 1 000 KWh
liter (untuk beras)/ <i>litre (for rice)</i>	: 0,80 kg
ons/ <i>ounce</i>	: 28,31 gram/ <i>grams</i>
ton	: 1 000 kg

Satuan lain: buah, dus, butir, helai/lembar, kaleng, batang, pulsa, ton kilometer (ton-km), jam, menit, persen (%).

*Other units: unit, pack, pieces, sheet, tin, pulse, ton-kilometres(ton-km), hour, minute, percent (%).*

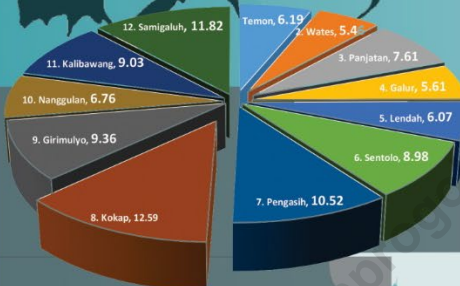
Perbedaan angka di belakang koma disebabkan oleh pembulatan angka.

*The difference in decimal numbers is caused by rounding.*



# 1

## GEOGRAFI DAN IKLIM GEOGRAPHY AND CLIMATE



Luas wilayah Kabupaten Kulon Progo **586,28** km<sup>2</sup>

dengan Kecamatan terluas  
yaitu **Kokap 12,59%** dari luas total

Jumlah curah hujan

**tertinggi** tahun 2019

di Kecamatan **Samigaluh**

yaitu **2.403 mm**

dengan hari hujan **118**





**PENJELASAN TEKNIS****TECHNICAL NOTES**

1. Secara astronomis, Kabupaten Kulon Progo terletak antara  $7^{\circ} 38'42'' - 7^{\circ} 59'3''$  Lintang Selatan dan antara  $110^{\circ} 1'37'' - 110^{\circ} 16'26''$  Bujur Timur.
  2. Berdasarkan posisi geografisnya, Kabupaten Kulon Progo memiliki batas-batas: Utara – Kabupaten Magelang, Propinsi Jawa Tengah; Selatan – Samudera Hindia; Barat – Kabupaten Purworejo, Propinsi Jawa Tengah; Timur – Kabupaten Sleman dan Bantul, Prop.D.I. Yogyakarta.
  3. Kabupaten Kulon Progo dengan ibu kota Wates memiliki luas wilayah 58.627,512 ha (586,28 km<sup>2</sup>) terdiri dari 12 Kecamatan, 87 desa, 1 kelurahan, dan 918 dukuh.
  4. Kabupaten Kulon Progo mempunyai kondisi geogrfi :
    - Bagian Utara : Merupakan dataran tinggi/perbukitan Menoreh dengan ketinggian antara 500 – 1.000 meter dari permukaan laut.  
Meliputi Kecamatan : Girimulyo, Nanggulan, Kalibawang, dan Samigaluh.
    - Bagian Tengah : Merupakan daerah perbukitan dengan ketinggian antara
1. *Astronomically, Kulon Progo Regency is located between  $7^{\circ} 38'42'' - 7^{\circ} 59'3''$  South latitude, and between  $110^{\circ} 1'37'' - 110^{\circ} 16'26''$  East longitude.*
  2. *In terms of geographic position, Kulon Progo Regency has boundaries as follows: North – Regency of Magelang, Province of Jawa Tengah; South – Indian Ocean; West – Regency of Purworejo, Province of Jawa Tengah; East – Regency of Sleman and Bantul, Province of D.I. Yogyakarta.*
  3. *Kulon Progo Regency has an area of 586.28 square kilometers (km<sup>2</sup>), consists of 12 subdistrict, 87 villages, 1 urban village, and 918 hamlets.*
  4. *Kulon Progo Regency has Geographic Condition :*
    - *Northern Region : A highland area of Menoreh Hills, elevation between 500 – 1,000 meters above sea level. Covering Subdistrict : Girimulyo, Nanggulan, Kalibawang, and Samigaluh.*
    - *Middle Region : A hilly area, with the elevation between 100 - 500 meters above sea level.*



## GEOGRAPHY AND CLIMATE

100 - 500 meter dari permukaan air laut.

Meliputi Kecamatan : Sentolo, Pengasih, dan Kokap

- Bagian Selatan : Merupakan dataran rendah dengan ketinggian 0 - 100 meter dari permukaan air laut.

Meliputi Kecamatan : Temon, Wates, Panjatan, Galur, dan Lendah.

*Covering Subdistrict : Sentolo, Pengasih, and Kokap.*

- *Southern Region : A lowland area, with the elevation up to 100 meters above sea level.*

*Covering Subdistrict : Temon, Wates, Panjatan, Galur, and Lendah.*

<https://kulonprogokab.bps.go.id>

### 1.1 KEADAAN GEOGRAFI/*GEOGRAPHY CONDITION*

**Tabel 1.1.1. Luas Daerah dan Jumlah Pulau Menurut Kecamatan di Kabupaten Kulon Progo, 2019**  
*Total Area and Number of Islands by Subdistrict in Kulon Progo Regency, 2019*

Kecamatan <i>Subdistrict</i>	Ibukota Kecamatan <i>Capital of Sub District</i>	Luas <sup>2</sup> (km <sup>2</sup> ) <i>Total Area <sup>2</sup>(square.km)</i>
(1)	(2)	(3)
1. Temon	Temon Kulon	36,30
2. Wates	Bendungan	32,00
3. Panjatan	Gotakan	44,59
4. Galur	Brosot	32,91
5. Lendah	Jatirejo	35,59
6. Sentolo	Salamrejo	52,65
7. Pengasih	Pengasih	61,66
8. Kokap	Hargorejo	73,80
9. Girimulyo	Giripurwo	54,90
10. Nanggulan	Jatisarono	39,61
11. Kalibawang	Banjaroyo	52,96
12. Samigaluh	Gerbosari	69,29
Kulon Progo	Wates	586,28

Lanjutan Tabel/*Continued Table 1.1.1*

Kecamatan <i>Subdistrict</i>	Persentase terhadap Luas Wilayah Kabupaten <i>Percentage to Regency Area</i>	Jumlah Pulau <sup>2</sup> <i>Number of Islands<sup>2</sup></i>
(1)	(4)	(5)
1. Temon	6,19	1
2. Wates	5,46	1
3. Panjatan	7,61	1
4. Galur	5,61	1
5. Lendah	6,07	1
6. Sentolo	8,98	1
7. Pengasih	10,52	1
8. Kokap	12,59	1
9. Girimulyo	9,36	1
10. Nanggulan	6,76	1
11. Kalibawang	9,03	1
12. Samigaluh	11,82	1
Kulon Progo	100,00	1

Sumber/Source : Kementerian Dalam Negeri/*Ministry of Home Affairs*

Catatan/Note : <sup>1</sup> Berdasarkan Peraturan Menteri Dalam Negeri Nomor 137 Tahun 2017 tanggal 29 Desember 2017 / *Based on Minister of Home Affairs regulation Number 137/2017, December 29, 2017*

<sup>2</sup> Berdasarkan informasi Kementerian Dalam Negeri Tahun 2019 / *Based on Information from Ministry of Home Affairs, 2019*

**Tabel 1.1.2. Tinggi Wilayah dan Jarak Ibukota Kabupaten menurut Kecamatan di Kabupaten Kulon Progo, 2019**  
***Altitude and Distance to The Capital of Regency by Subdistricts in Kulon Progo Regency, 2019***

Kecamatan <i>Subdistrict</i>	Ibukota Kecamatan <i>Capital of Sub District</i>	Tinggi Wilayah (mdpal) <i>Altitude (m a.s.l)</i>	Jarak ke Ibukota <i>Distance to The Capital (km)</i>
(1)	(2)	(6)	(7)
1. Temon	Temon Kulon	13	9
2. Wates	Bendungan	10	0
3. Panjatan	Gotakan	7	4
4. Galur	Brosot	19	12
5. Lendah	Jatirejo	19	14
6. Sentolo	Salamrejo	57	18
7. Pengasih	Pengasih	33	8
8. Kokap	Hargorejo	110	10
9. Girimulyo	Giripurwo	150	38
10. Nanggulan	Jatisarono	101	26
11. Kalibawang	Banjaroyo	168	41
12. Samigaluh	Gerbosari	504	44
Kulon Progo	Wates	26	-

Sumber/ *Source* : BPS Kabupaten Kulon Progo/ *BPS – Statistics of Kulon Progo Regency*

Catatan/*Note* : Tidak ada perubahan sejak tahun 2000/*Unchanged since 2000*

**Tabel 1.1.3. Jumlah Desa menurut Jarak dari Kantor Lurah/Desa ke Kantor Kecamatan bersangkutan dirinci per Kecamatan di Kabupaten Kulon Progo (Km), 2019**  
***Number of Villages by Subdistrict and The Distance of Village's Office to Subdistrict's Office in Kulon Progo(Km), 2019***

Kecamatan Subdistrict	Jarak Kantor Lurah/Desa ke Kecamatan Distance from Village's office to Subdistrict's office (km)							JumlahTotal
	<3	3	4	5	6-9	10-15	>15	
(1)	(2)	(3)	(4)	(5)	(6)	(7)	(8)	(9)
1. Temon	7	4	3	1	-	-	-	15
2. Wates	4	2	-	1	-	1	-	8
3. Panjatan	7	-	-	-	4	-	-	11
4. Galur	3	3	-	1	-	-	-	7
5. Lendah	1	1	-	-	4	-	-	6
6. Sentolo	2	2	1	-	3	-	-	8
7. Pengasih	2	2	1	1	1	-	-	7
8. Kokap	-	2	1	-	2	-	-	5
9. Girimulyo	1	-	-	-	2	1	-	4
10. Nanggulan	3	-	1	-	2	-	-	6
11. Kalibawang	2	-	-	-	2	-	-	4
12. Samigaluh	1	1	-	2	1	1	1	7
Kulon Progo	33	17	7	6	21	3	1	88

Sumber/ Source : BPS Kabupaten Kulon Progo/ BPS – Statistics of Kulon Progo Regency

Catatan/Note : Tidak ada perubahan sejak tahun 2000/Unchanged since 2000

**Tabel 1.1.4. Jarak Perjalanan Antar Ibukota Kecamatan di Kabupaten Kulon Progo (Km), 2019**  
**Table**  
**Inter-Capital Distance by Subdistrict in Kulon Progo(Km), 2019**

Kecamatan Subdistrict	1. Temon	2. Wates	3. Panjatan	4. Galur	5. Lendah	6. Sentolo	7. Pengasih	8. Kokap	9. Girimulyo	10. Nanggulan	11. Kalibawang	12. Samigaluh
(1)	(2)	(3)	(4)	(5)	(6)	(7)	(8)	(9)	(10)	(11)	(12)	(13)
1. Temon	0	9	14	22	23	24	13	10	35	31	46	49
2. Wates	9	0	4	12	14	18	8	10	38	26	41	44
3. Panjatan	14	4	0	8	9	17	10	14	32	28	43	46
4. Galur	22	12	8	0	2	16	18	27	28	24	39	41
5. Lendah	23	14	9	2	0	15	16	28	26	23	38	40
6. Sentolo	24	18	17	16	15	0	11	23	12	8	23	25
7. Pengasih	13	8	10	18	16	11	0	13	22	19	34	36
8. Kokap	10	10	14	27	28	23	13	0	35	31	46	49
9. Girimulyo	35	38	32	28	26	12	22	35	0	12	27	29
10. Nanggulan	31	26	28	24	23	8	19	31	12	0	15	17
11. Kalibawang	46	41	43	39	38	23	34	46	27	15	0	18
12. Samigaluh	49	44	46	41	40	25	36	49	29	17	18	0

Sumber/ Source : BPS Kabupaten Kulon Progo/ BPS – Statistics of Kulon Progo Regency

Catatan/Note : Tidak ada perubahan sejak tahun 2000/Unchanged since 2000

## 1.2 IKLIM/CLIMATE

**Tabel 1.2.1. Jumlah Curah Hujan dan Hari Hujan menurut Masing-masing Stasiun Hujan di Kabupaten Kulon Progo, 2019**  
**Number of Precipitation and Rain day by Subdistrict in Kulon Progo, 2019**

Kecamatan Subdistrict	Curah Hujan Rainfall (mm)	Hari Hujan Rain day (hh)
(1)	(2)	(3)
1. Temon	1 626	92
2. Wates	1 324	100
3. Panjatan	1 427	78
4. Galur	1 339	80
5. Lendah	1 527	104
6. Sentolo	1 688	103
7. Pengasih	1 170	100
8. Kokap *)	1 666	62
9. Girimulyo	1 798	96
10. Nanggulan	1 537	104
11. Kalibawang	1 754	108
12. Samigaluh	2 403	118

Sumber/ Source : Stasiun Geofisika, BMKG Yogyakarta/ Geophysic Station of Yogyakarta

Catatan/Note : Data yang ditampilkan adalah akumulasi/jumlah curah hujan dalam waktu 1 tahun

**Tabel 1.2.2. Rata-rata Curah Hujan dan Hari Hujan Menurut Kecamatan Per Bulan di Kabupaten Kulon Progo, 2019**  
**Table Monthly Average of Precipitation and Rain day by Subdistrict in Kulon Progo, 2019**

Kecamatan Subdistrict	Januari January		Februari February		Maret March	
	Curah Hujan Precipitation (mm)	Hari Hujan Rain day (hh)	Curah Hujan Precipitation (mm)	Hari Hujan Rain day (hh)	Curah Hujan Precipitation (mm)	Hari Hujan Rain day (hh)
(1)	(2)	(3)	(4)	(5)	(6)	(7)
1. Temon	375	22	227	16	564	19
2. Wates	339	25	284	17	415	26
3. Panjatan	321	20	324	14	445	19
4. Galur	398	19	184	14	462	17
5. Lendah	450	26	364	23	449	22
6. Sentolo	404	21	285	19	700	22
7. Pengasih	166	25	278	17	320	24
8. Kokap *)	500	18	196	9	531	12
9. Girimulyo	307	25	388	17	699	21
10. Nanggulan	366	25	284	16	482	20
11. Kalibawang	571	28	256	19	467	22
12. Samigaluh	515	21	340	18	857	23



**Lanjutan Tabel/Continued Tabel 1.2.2**

Kecamatan <i>Subdistrict</i>	April <i>April</i>		Mei <i>May</i>		Juni <i>June</i>	
	Curah Hujan	Hari Hujan	Curah Hujan	Hari Hujan	Curah Hujan	Hari Hujan
	<i>Precipitation</i> (mm)	<i>Rain day</i> (hh)	<i>Precipitation</i> (mm)	<i>Rain day</i> (hh)	<i>Precipitation</i> (mm)	<i>Rain day</i> (hh)
(1)	(8)	(9)	(10)	(11)	(12)	(13)
1. Temon	163	7	83	1	3	2
2. Wates	98	9	15	2	4	1
3. Panjatan	63	4	0	1	-	-
4. Galur	44	4	9	2	3	1
5. Lendah	63	6	11	3	1	1
6. Sentolo	57	8	1	2	1	1
7. Pengasih	24	5	4	1	0	1
8. Kokap *)	22	3	15	1	-	-
9. Girimulyo	34	6	6	1	-	-
10. Nanggulan	50	9	34	3	-	-
11. Kalibawang	74	6	20	2	-	-
12. Samigaluh	219	11	8	2	4	1

**Lanjutan Tabel/Continued Tabel 1.2.2**

Kecamatan <i>Subdistrict</i>	Juli <i>July</i>		Agustus <i>August</i>		September <i>September</i>	
	Curah Hujan <i>Precipitation</i> (mm)	Hari Hujan <i>Rain day</i> (hh)	Curah Hujan <i>Precipitation</i> (mm)	Hari Hujan <i>Rain day</i> (hh)	Curah Hujan <i>Precipitation</i> (mm)	Hari Hujan <i>Rain day</i> (hh)
	(14)	(15)	(16)	(17)	(18)	(19)
1. Temon	0	1	-	-	-	-
2. Wates	0	1	0	1	-	-
3. Panjatan	0	1	-	-	-	-
4. Galur	0	1	0	1	-	-
5. Lendah	0	1	-	-	-	-
6. Sentolo	0	1	2	2	-	-
7. Pengasih	-	-	-	-	-	-
8. Kokap *)	-	-	-	-	-	-
9. Girimulyo	-	-	-	-	-	-
10. Nanggulan	0	1	0	1	-	-
11. Kalibawang	-	-	-	-	-	-
12. Samigaluh	1	1	5	2	-	-

Lanjutan Tabel/*Continued Tabel 1.2.2*

Kecamatan <i>Subdistrict</i>	Oktober <i>October</i>		November <i>November</i>		Desember <i>December</i>	
	Curah Hujan <i>Precipitation</i> (mm)	Hari Hujan <i>Rain day</i> (hh)	Curah Hujan <i>Precipitation</i> (mm)	Hari Hujan <i>Rain day</i> (hh)	Curah Hujan <i>Precipitation</i> (mm)	Hari Hujan <i>Rain day</i> (hh)
	(20)	(21)	(22)	(23)	(24)	(25)
1. Temon	-	-	32	5	179	19
2. Wates	-	-	45	7	124	11
3. Panjatan	-	-	22	5	252	14
4. Galur	-	-	40	6	199	15
5. Lendah	-	-	66	7	123	15
6. Sentolo	-	-	40	8	198	19
7. Pengasih	-	-	54	7	324	20
8. Kokap *)	-	-	64	5	338	14
9. Girimulyo	-	-	71	5	293	21
10. Nanggulan	-	-	47	9	274	20
11. Kalibawang	-	-	52	6	314	25
12. Samigaluh	-	-	115	14	339	25

Sumber/ *Source* : Stasiun Geofisika, BMKG Yogyakarta/ *Geophysic Station of Yogyakarta*

Catatan/*Note* : Data yang ditampilkan adalah akumulasi/jumlah curah hujan dalam waktu 1 tahun

\*) Data Kokap masih perlu kroscek ke lokasi pengamatan curah hujan

**Tabel 1.2.3. Luas Tanah menurut Ketinggiannya dari Permukaan Laut Dirinci per Kecamatan di Kabupaten Kulon Progo (Ha), 2019**  
**Total Area by Subdistrict and Elevation Level in Kulon Progo (Ha), 2019**

Kecamatan Subdistrict	Ketinggian/Elevation (meter)					Jumlah Total
	<7	7 – 25	26 - 100	101 – 500	>500	
(1)	(2)	(3)	(4)	(5)	(6)	(7)
1. Temon	1 734,62	1 596,56	234,94	62,96	-	3 629,09
2. Wates	942,26	1 858,51	389,38	10,10	-	3 200,24
3. Panjatan	1 607,68	2 168,81	682,97	-	-	4 459,46
4. Galur	1 704,16	1 583,80	3,28	-	-	3 291,24
5. Lendah	234,75	1 327,19	1 996,90	0,36	-	3 559,19
6. Sentolo	22,45	463,10	4 755,56	24,18	-	5 265,28
7. Pengasih	66,48	786,21	3 071,59	2 224,40	17,79	6 166,47
8. Kokap	34,74	341,48	1 499,01	5 246,02	258,69	7 379,95
9. Girimulyo	-	-	24,15	3 400,11	2 066,14	5 490,40
10. Nanggulan	-	-	2 666,09	1 294,58	-	3 960,67
11. Kalibawang	-	-	229,72	4 952,35	114,30	5 296,37
12. Samigaluh	-	-	-	3 289,42	3 639,35	6 928,77
<b>Kulon Progo</b>	<b>6 347,14</b>	<b>10 125,64</b>	<b>15 553,60</b>	<b>20 504,48</b>	<b>6 096,27</b>	<b>58 627,13</b>

Sumber/ Source : Kantor Pertanahan Kabupaten Kulon Progo/ National Land Board of Kulon Progo Regency

Catatan/Note :

**Tabel 1.2.4. Luas Tanah menurut Kemiringannya Dirinci per Kecamatan di Kabupaten Kulon Progo (Ha), 2019**  
**Total Area by Subdistrict and Inclination Level in Kulon Progo (Ha), 2019**

Kecamatan Subdistrict	Kemiringan/ <i>Inclination</i> (Derajat/ <i>Degree</i> )				Jumlah <i>Total</i>
	< 2°	2° – 15°	16° – 40°	> 40°	
(1)	(2)	(3)	(4)	(5)	(6)
1. Temon	740,27	2 741,74	147,08	-	3 629,09
2. Wates	640,35	2 480,56	79,33	-	3 200,24
3. Panjatan	947,73	3 491,18	20,55	-	4 459,46
4. Galur	747,10	2 522,72	21,42	-	3 291,24
5. Lendah	518,68	2 987,20	53,27	0,04	3 559,19
6. Sentolo	633,32	4 523,87	107,65	0,44	5 265,28
7. Pengasih	400,15	4 354,72	1 407,94	3,65	6 166,47
8. Kokap	220,43	3 217,27	3 936,78	5,47	7 379,95
9. Girimulyo	71,00	2 165,11	3 236,62	17,67	5 490,40
10. Nanggulan	415,77	3 358,83	183,94	2,13	3 960,67
11. Kalibawang	218,61	3 175,13	1 892,41	10,22	5 296,37
12. Samigaluh	41,97	2 414,89	4 437,25	34,66	6 928,77
<b>Kulon Progo</b>	<b>5 595,39</b>	<b>37 433,23</b>	<b>15 524,23</b>	<b>58 552,85</b>	<b>58 627,13</b>

Sumber/ *Source* : Kantor Pertanahan Kabupaten Kulon Progo/ *National Land Board of Kulon Progo Regency*  
 Catatan/ *Note* :

# 2

## **GPEMERINTAHAN GOVERNMENT**

Kabupaten Kulon Progo terdiri dari **12 Kecamatan**.  
Terdapat **87 Desa** dan **1 kelurahan**

Di tahun 2019,  
jumlah  
Pegawai Negeri Sipil Daerah  
mencapai **6 239 orang**





**PENJELASAN TEKNIS****TECHNICAL NOTES**

1. Anggota Dewan Perwakilan Rakyat Daerah (DPRD) dipilih melalui pemilihan umum (pemilu) dan dilantik dalam masa jabatan lima tahun.
  2. Susunan pemerintahan Republik Indonesia periode 2014–2019 terdiri dari presiden, wakil presiden, lembaga tinggi negara, kementerian, setingkat menteri, dan Lembaga Pemerintahan Non Kementerian (LPNK).
  3. Susunan pemerintah daerah adalah Kepala Daerah beserta perangkat daerah lainnya sebagai Badan eksekutif Daerah. Pemerintah kabupaten kulon Progo dipimpin oleh seorang Bupati sebagai kepala eksekutif.
  4. Desa/Kelurahan adalah satuan organisasi pemerintahan terendah seorang kepala desa yang berada di bawah camat. Kepala desa dipilih secara demokratis oleh masyarakat sedangkan lurah ditunjuk oleh pegawai negeri.
1. *Regional House of Representatives (DPRD) members are elected through a general election and appointed for a five-years membership.*
  2. *The government structure of the Republic of Indonesia period 2009–2014 consists of president, vice president, state supreme agencies, ministries, ministerial level institutions, and non-ministerial institutions.*
  3. *The composition of the Regional Government shall be the Head of Region along with other regional apparatuses as The Regional Executive Board. The district government of Kulon Progo is led by a Bupati.*
  4. *Village/kelurahan refers to the territory which is the lowest administration unit of the Government of Indonesia. This includes the community which is headed by a village head who ranks directly below the subdistrict head. The heads of village are democratically elected by the community where as lurah are appointed as public servants.*



## GOVERNMENT

5. Kecamatan di Kabupaten Kulon Progo ada 12 Kecamatan, yaitu : Kecamatan Temon, Kecamatan Wates, Kecamatan Panjatan, Kecamatan Galur, Kecamatan Lendah, Kecamatan Sentolo, Kecamatan Pengasih, Kecamatan Kokap, Kecamatan Girimulyo, Kecamatan Nanggulan, Kecamatan Kalibawang, dan Kecamatan Samigaluh.
6. Pegawai Negeri Sipil (PNS) adalah setiap warga negara Republik Indonesia yang telah memenuhi syarat yang ditentukan, diangkat oleh pejabat yang berwenang, dan disertai tugas dalam jabatan negeri, atau disertai tugas negara lainnya, dan digaji berdasarkan peraturan perundang-undangan yang berlaku. PNS terdiri dari PNS pusat dan PNS daerah.
7. **Realisasi Penerimaan dan Pengeluaran Pemerintah Provinsi** adalah realisasi/perhitungan APBD Provinsi pada tiap tahun anggaran.
8. **Pendapatan Asli Daerah (PAD)** adalah pendapatan yang diperoleh daerah yang dipungut berdasarkan peraturan daerah sesuai dengan peraturan perundang-undangan,
5. *There are 12 subdistrict in Kulon Progo Regency : Temon Subdistrict, Wates Subdistrict, Panjatan Subdistrict, Galur Subdistrict, Lendah Subdistrict, Sentolo Subdistrict, Pengasih Subdistrict, Kokap Subdistrict, Girimulyo Subdistrict, Nanggulan Subdistrict, Kalibawang Subdistrict, and Samigaluh Subdistrict.*
6. *The Civil Servant (PNS) is every citizen of the Republic of Indonesia who has been determined eligible, be appointed by the authorized official, and assigned the duty in the state office, or charge of any other atateduty, is paid based on legislation and regulation. PNS consists of central and region civil servants.*
7. ***Actual revenue and expenditure of Provincial Government** is the realization/provincial budget calculations for every fiscal year.*
8. ***Original Local Government Revenue** is revenue that withheld based on local regulations in accordance with the legislation, for the purposes of financing their*

guna keperluan daerah yang bersangkutan dalam membiayai kegiatannya.

9. **Dana Perimbangan** adalah dana yang bersumber dari pendapatan APBN yang dialokasikan kepada Daerah untuk mendanai kebutuhan daerah dalam rangka pelaksanaan desentralisasi.

**Lain-lain Pendapatan yang Sah** adalah pendapatan lainnya dari pemerintah pusat dan atau dari instansi pusat, serta dari daerah lainnya.

*activities.*

9. **Balanced Budget** is the fund coming from the state budget that allocated to regions to fund their needs in the context of decentralization.

10. **Other Legal Revenue** is other income that coming from the central government and or from the central agencies, as well as from other local government.



## 2.1 WILAYAH ADMINISTRATIF/ ADMINISTRATIVE AREA

**Tabel 2.1.1. Jumlah Desa<sup>1</sup> Menurut Kecamatan, 2015-2019**  
**Table Number of Village by Sub District, 2015-2019**

Kecamatan Subdistrict	2015	2016	2017	2018	2019
(1)	(2)	(3)	(4)	(5)	(6)
1. Temon	15	15	15	15	15
2. Wates	8	8	8	8	8
3. Panjatan	11	11	11	11	11
4. Galur	7	7	7	7	7
5. Lendah	6	6	6	6	6
6. Sentolo	8	8	8	8	8
7. Pengasih	7	7	7	7	7
8. Kokap	5	5	5	5	5
9. Girimulyo	4	4	4	4	4
10. Nanggulan	6	6	6	6	6
11. Kalibawang	4	4	4	4	4
12. Samigaluh	7	7	7	7	7
<b>Kulon Progo</b>	<b>88</b>	<b>88</b>	<b>88</b>	<b>88</b>	<b>88</b>

Catatan/Note : <sup>1</sup> Termasuk Kelurahan dan Unit Pemukiman Transmigrasi (UPT)/Include Transmigration Settlement Unit  
 Sumber/Source : Peraturan Kepala Badan Pusat Statistik Nomor 29 Tahun 2018 Tanggal 15 Januari 2018 tentang Perubahan Atas Peraturan Kepala Badan Pusat Statistik Nomor 55 Tahun 2017 tentang Kode dan Nama Wilayah Kerja Statistik Tahun 2017/Chief Statistician Regulation Number 29/2018, January 15 2018, as a revision of Chief Statistician Regulation Number 55 of 2017 on Code and Name of Regional Level of Data Collection.

GOVERNMENT

**Tabel 2.1.2. Jumlah Kelurahan Menurut Kecamatan, 2015-2019**  
**Table Number of Sub District by Sub District, 2015-2019**

Kecamatan Subdistrict	2015	2016	2017	2018	2019
(1)	(2)	(3)	(4)	(5)	(6)
1. Temon	-	-	-	-	-
2. Wates	1	1	1	1	1
3. Panjatan	-	-	-	-	-
4. Galur	-	-	-	-	-
5. Lendah	-	-	-	-	-
6. Sentolo	-	-	-	-	-
7. Pengasih	-	-	-	-	-
8. Kokap	-	-	-	-	-
9. Girimulyo	-	-	-	-	-
10. Nanggulan	-	-	-	-	-
11. Kalibawang	-	-	-	-	-
12. Samigaluh	-	-	-	-	-
<b>Kulon Progo</b>	<b>1</b>	<b>1</b>	<b>1</b>	<b>1</b>	<b>1</b>

Catatan/Note:

Sumber/Source: Peraturan Kepala Badan Pusat Statistik Nomor 29 Tahun 2018 Tanggal 15 Januari 2018 tentang Perubahan Atas Peraturan Kepala Badan Pusat Statistik Nomor 55 Tahun 2017 tentang Kode dan Nama Wilayah Kerja Statistik Tahun 2017/Chief Statistician Regulation Number 29/2018, January 15 2018, as a revision of Chief Statistician Regulation Number 55 of 2017 on Code and Name of Regional Level of Data Collection.

**Tabel 2.1.3. Pembagian Wilayah Administrasi Kabupaten Kulon Progo menurut Kecamatan, Pedukuhan, RW, RT, di Kabupaten Kulon Progo, 2019**  
**Number of Hamlets, RW, and RT, by Subdistrict in Kulon Progo Regency, 2019**

Kecamatan Subdistrict	Pedukuhan Hamlet	RW	RT
(1)	(4)	(5)	(6)
1. Temon	96	166	401
2. Wates	52	105	291
3. Panjatan	100	200	402
4. Galur	75	148	311
5. Lendah	62	107	346
6. Sentolo	84	176	355
7. Pengasih	78	171	364
8. Kokap	63	153	470
9. Girimulyo	57	130	348
10. Nanggulan	61	127	384
11. Kalibawang	84	170	352
12. Samigaluh	106	209	448
Kulon Progo	918	1 862	4 472
2018	918	1 862	4 472
2017	918	1 862	4 472

Sumber Data : Dinas Pemberdayaan Masyarakat dan Desa Pengendalian penduduk dan KB Kab.Kulon Progo

Source : *Office of Community Empowerment, Village Governance, Women and Family Planning Affairs of Kulon Progo Regency*

Catatan/Note : Mulai 1 Desember 2011, Desa Wates menjadi Kelurahan Wates, jumlah pedukuhan berkurang 16 (struktur kelurahan langsung ke RW tidak ada pedukuhan)

**Tabel 2.1.4. Jumlah Sertifikat Tanah menurut Kecamatan dan Pendaftaran Pertama di Kabupaten Kulon Progo, 2019**  
**Number of Land Certificate by Rights and Subdistrict in Kulon Progo Regency, 2019**

Kecamatan/ Subdistrict	Hak Atas Tanah/ Rights over Land						Jumlah/ Total
	Hak Milik/ Ownership right	Hak Guna Bangunan/ Building Utilize Right	Hak Guna Usaha/ Business Utilize Right	Hak Pakai/ Jsage Right	Hak Penggunaan Lahan/ Rights of Land Usage	Lain nya/ Others	
(1)	(2)	(3)	(4)	(5)	(6)	(7)	(8)
1. Temon	2 475	5	-	1	-	12	2 493
2. Wates	1 470	23	-	2	-	5	1 500
3. Panjatan	2 437	41	-	0	-	3	2 481
4. Galur	1 053	0	-	5	-	2	1 060
5. Lendah	1 025	0	-	1	-	3	1 029
6. Sentolo	1 138	7	-	5	-	4	1 154
7. Pengasih	1 305	3	-	9	-	4	1 321
8. Kokap	1 214	0	-	7	-	3	1 224
9. Girmulyo	506	0	-	0	-	3	509
10. Nanggalan	1 115	3	-	0	-	2	1 120
11. Kalibawang	1 912	0	-	0	-	7	1 919
12. Samigaluh	2 633	0	-	3	-	3	2 639
<b>Kulon Progo</b>	<b>18 283</b>	<b>82</b>	<b>0</b>	<b>33</b>	<b>0</b>	<b>51</b>	<b>18 449</b>
<b>2018</b>	<b>21 889</b>	<b>165</b>	<b>-</b>	<b>94</b>	<b>-</b>	<b>80</b>	<b>22 228</b>
<b>2017</b>	<b>19 197</b>	<b>35</b>	<b>-</b>	<b>75</b>	<b>-</b>	<b>45</b>	<b>19 352</b>

Sumber Data : Kantor Pertanahan Kabupaten Kulon Progo  
 Source : National Land Board Service in Kulon Progo Regency  
 Catatan/Note :

**Tabel 2.1.5. Jumlah Sertifikat Tanah menurut Kecamatan dan Perlakuan Hukum di Kabupaten Kulon Progo, 2019**  
**Number of Land Certificate by Legal Status and Subdistrict in Kulon Progo Regency, 2019**

Kecamatan Subdistrict	Jenis Perlakuan Hukum/ Legal Status						Jumlah/ Total
	Jual Beli/ Sales	Hibah/ Grant	Tukar Menukar/ Exchanging	Pemisahan/ Disjunction	APHT/ Mortgage Deed Giving	SKMHT/ Power of Attorney Charge Mortgage	
(1)	(2)	(3)	(4)	(5)	(6)	(7)	(8)
1. Temon	457	89	4	2	301	-	853
2. Wates	419	92	6	12	528	-	1 057
3. Panjatan	398	86	-	33	141	-	658
4. Galur	213	44	2	-	139	-	398
5. Lendah	267	89	-	-	127	-	483
6. Sentolo	416	151	-	5	223	-	795
7. Pengasih	469	145	4	2	471	-	1 091
8. Kokap	92	35	-	-	164	-	291
9. Girimulyo	59	7	-	-	37	-	103
10. Nanggulan	211	37	-	1	77	-	326
11. Kalibawang	127	35	2	-	67	-	231
12. Samigaluh	51	3	-	-	51	-	105
Kulon Progo	3 179	813	18	55	2 326	-	6 391
2018	2 860	747	16	120	2 245	-	5 988
2017	3 045	465	7	1	1 880	-	5 398

Sumber Data : Kantor Pertanahan Kabupaten Kulon Progo  
 Source : National Land Board Service in Kulon Progo Regency  
 Catatan/Note :



## 2.2. DEWAN PERWAKILAN DAERAH/REGIONAL HOUSE OF REPRESENTATIVE

**Tabel 2.2.1. Komposisi Anggota DPRD menurut Fraksi dan Komisi di Kabupaten Kulon Progo, 2019 - 2024**  
**Composition of The House of Representatives by Faction dan Commission in Kulon Progo Regency, 2019 - 2024**

	Fraksi <i>Faction</i>	Komisi/ <i>Commission</i>				Pimpinan Dewan <i>Board of Directors</i>	Jumlah <i>Total</i>
		I Pemerintah <i>Government</i>	II Perekonomian <i>Economics</i>	III Pembangunan <i>Development</i>	IV Kesra <i>Social Welfare</i>		
	(1)	(2)	(3)	(4)	(5)	(6)	(7)
1	PDI-Perjuangan	2	3	3	3	1	12
2	Partai Amanat Nasional	1	2	1	1	1	6
3	Partai Gerindra	1	2	1	1	1	6
4	Partai Golongan Karya	2	1	2	-	-	5
5	Partai Kebangkitan Bangsa	1	1	1	2	-	5
6	PKS	2	1	1	1	-	5
7	Partai Demokrat	-	-	-	-	-	-
8	Partai Hanura	-	-	-	-	-	-
9	Partai Nasdem	-	-	-	1	-	1
10	PPP	-	-	-	-	-	-
2019 - 2024		9	10	9	9	3	40

Sumber Data : Sekretariat DPRD Kabupaten Kulon Progo

Source : *Secretariat of The House of Representatives of Kulon Progo Regency*

Catatan/Note :

**Tabel 2.2.2. Produk dan Kegiatan Dewan Perwakilan Rakyat Daerah Kabupaten Kulon Progo, 2015 - 2019**  
**Table Product and Activity of The House of Representatives of Kulon Progo Regency, 2015 - 2019**

Jenis Produk/Kegiatan <i>Product Type / Activity.</i>	2015	2016	2017	2018	2019
(1)	(2)	(3)	(4)	(5)	(6)
<b>I. Rapat/Sidang/<i>Conference</i></b>	<b>264</b>	<b>248</b>	<b>238</b>	<b>231</b>	116
1. Pleno	86	59	59	46	-
2. Fraksi	11	38	44	154	98
3. Panitia	82	70	65	-	-
4. Komisi I	23	17	19	14	3
5. Komisi II	18	25	17	6	6
6. Komisi III	21	19	17	5	5
7. Komisi IV	23	20	17	6	4
<b>II. Perda/Keputusan/<i>Resolution</i></b>	<b>50</b>	<b>59</b>	<b>64</b>	<b>87</b>	74
1. Perda	21	19	15	11	7
2. Keputusan DPRD	25	36	43	27	40
3. Kep.Pimp. DPRD	4	4	6	7	7
4. Pernyataan/Pendapat	-	-	-	-	-
5. Resolusi	-	-	-	-	-
6. Kesimpulan Pendapat	-	-	-	-	-
7. Kep. Pen. Musyawarah	-	-	-	20	-
8. Memorandum	-	-	-	8	-
9. Panitia Anggaran	-	-	-	2	2
10. Panitia Khusus	-	-	-	12	18
11. Lainnya	-	-	-	-	-
<b>III. Peninjauan/<i>Overview</i></b>	<b>67</b>	<b>28</b>	<b>109</b>	<b>127</b>	100
1. Komisi I	16	4	25	30	16
2. Komisi II	18	24	33	30	19
3. Komisi III	15	16	28	24	23
4. Komisi IV	18	16	23	43	42

Sumber Data : Sekretariat DPRD Kabupaten Kulon Progo  
 Source : *Secretariat of the House of Representatives of Kulon Progo Regency*  
 Catatan/Note : Mulai Tahun 2012 sudah tidak ada Keputusan Panitia Musyawarah

GOVERNMENT

**Tabel 2.2.3. Komposisi Anggota Dewan Perwakilan Rakyat Daerah Kabupaten Kulon Progo, 2014-2019 dan 2019-2024**  
**Table** **Composition of The House of Representatives of Kulon Progo Regency, 2014-2019 and 2019-2024**

No.	Partai Politik <i>Political Party</i>	2014-2019	2019-2024
(1)	(2)	(3)	(4)
1	PDI-Perjuangan	8	12
2	Partai Kebangkitan Bangsa	5	5
3	Partai Golongan Karya	5	5
4	Partai Amanat Nasional	7	6
5	Partai Persatuan Pembangunan	1	-
6	Partai Hanura	1	-
7	Partai Demokrat	2	-
8	Partai Keadilan Sejahtera	5	5
9	PKPB	-	-
10	PDK	-	-
11	Partai Gerindra	5	6
12	Partai Nasdem	1	1
Jumlah/ <i>Total</i>		40	40

Sumber Data : Sekretariat DPRD Kabupaten Kulon Progo

Source : *Secretariat of the House of Representatives of Kulon Progo Regency*

Catatan/Note :

### 2.3. SUMBER DAYA MANUSIA/HUMAN RESOURCES

**Tabel 2.3.1. Jumlah Pegawai Negeri Sipil Menurut Jabatan dan Jenis Kelamin , Desember 2018 dan Desember 2019**  
*Number of Civil Servants by Occupation and Sex, December 2018 and December 2019*

Jabatan <i>Occupation</i>	2018			2019		
	Laki- Laki <i>Male</i>	Perempuan <i>Female</i>	Jumlah <i>Total</i>	Laki- Laki <i>Male</i>	Perempuan <i>Female</i>	Jumlah <i>Total</i>
(1)	(2)	(3)	(4)	(5)	(6)	(7)
Fungsional tertentu <i>Specific Fungtional</i>	1 380	2 675	4 055	1 393	2 864	4 257
Fungsional Umum / Staf <i>General Fungtional</i>	1 076	445	1 521	957	396	1 353
<i>Struktural/Structural</i>						
Eselon V/5 <sup>th</sup> <i>Echelon</i>	-	-	-	-	-	-
Eselon IV/4 <sup>th</sup> <i>Echelon</i>	266	185	451	251	197	448
Eselon III/3 <sup>th</sup> <i>Echelon</i>	109	37	146	113	38	151
Eselon II/2 <sup>th</sup> <i>Echelon</i>	27	3	30	25	5	30
Eselon I/1 <sup>th</sup> <i>Echelon</i>	-	-	-	-	-	-
Kulon Progo	2 858	3 345	6 203	2 739	3 500	6 239

Catatan/Note:

Sumber/Source: Badan Kepegawaian Pendidikan dan Pelatihan Kabupaten Kulon Progo/Education and Training Personnel Agency of Kulon Progo Regency

GOVERNMENT

**Tabel 2.3.2. Jumlah Pegawai Negeri Sipil Menurut Tingkat Pendidikan dan Jenis Kelamin , Desember 2018 dan Desember 2019**  
**Number of Civil Servants by Educational Level and Sex, December 2018 and December 2019**

Tingkat Pendidikan <i>Education Level</i>	2018			2019		
	Laki-Laki <i>Male</i>	Perempuan <i>Female</i>	Jumlah <i>Total</i>	Laki-Laki <i>Male</i>	Perempuan <i>Female</i>	Jumlah <i>Total</i>
(1)	(2)	(3)	(4)	(5)	(6)	(7)
Sampai dengan SD <i>Up to Primary School</i>	56	2	58	45	1	46
SLTP/Sederajat General <i>Vocational Junior High School</i>	123	5	128	113	3	116
SMA/Sederajat <i>General/Vocational Senior High School</i>	809	425	1 234	735	371	1 106
Diploma I, II/Akta I, II <i>Diploma I, II/Akta I, II</i>	175	217	392	141	169	310
Diploma III/Akta III/Sarjana Muda <i>Diploma III/Akta III/Bachelor</i>	206	476	682	201	536	737
Tingkat Sarjana/Doktor/Ph.D <i>University Graduates</i>	1 489	2 220	3 709	1 504	2 420	3 924
Kulon Progo	2 858	3 345	6 203	2 739	3 500	6 239

Catatan/Note:

Sumber/Source: Badan Kepegawaian Pendidikan dan Pelatihan Kabupaten Kulon Progo/*Education and Training Personnel Agency of Kulon Progo Regency*

**Tabel 2.3.3. Jumlah Pegawai Negeri Sipil Menurut Tingkat Kepangkatan dan Jenis Kelamin , Desember 2018 dan Desember 2019**  
**Table**  
**Number of Civil Servants by Hierarchy and Sex, December 2018 and December 2019**

Jabatan <i>Occupation</i>	2018			2019		
	Laki- Laki <i>Male</i>	Perempuan <i>Female</i>	Jumlah <i>Total</i>	Laki- Laki <i>Male</i>	Perempuan <i>Female</i>	Jumlah <i>Total</i>
(1)	(2)	(3)	(4)	(5)	(6)	(7)
1. I/A (Juru Muda)	-	-	-	-	-	-
2. I/B (Juru Muda Tingkat I)	1	1	2	-	-	-
3. I/C (Juru)	50	2	52	25	2	27
4. I/D (Juru Tingkat I)	8	-	8	24	-	24
<i>Golongan I/Range I</i>						
5. II/A (Pengatur Muda)	151	3	154	90	2	92
6. II/B (Pengatur Muda Tingkat I)	33	31	64	83	26	109
7. II/C (Pengatur)	362	122	484	252	148	400
8. II/D (Pengatur Tingkat I)	76	78	154	159	68	227
<i>Golongan II/Range II</i>						
9. III/A (Penata Muda)	161	348	509	210	501	711
10. III/B (Penata Muda Tingkat I)	394	512	906	389	568	957
11. III/C (Penata)	260	389	649	244	402	646
12. 4021646II/D (Penata Tingkat I)	312	382	694	303	405	708
<i>Golongan III/Range III</i>						
13. IV/A (Pembina)	934	1 419	2 353	839	1 316	2 155
14. IV/B (Pembina Tingkat I)	81	43	124	87	47	134
15. IV/C (Pembina Utama Muda)	32	15	47	31	15	46
16. IV/D (Pembina Utama Madya)	3	-	3	3	-	3
17. IV/E (Pembina Utama)	-	-	-	-	-	-
<i>Golongan IV/Range IV</i>						
Kulon Progo	2 858	3 345	6 203	2 739	3 500	6 239

Catatan/Note:

Sumber/Source: Badan Kepegawaian Pendidikan dan Pelatihan Kabupaten Kulon Progo/Education and Training Personnel Agency of Kulon Progo Regency

**Tabel 2.3.4. Banyaknya Perangkat Pemerintahan Desa menurut Status Pegawai dan Kecamatan di Kabupaten Kulon Progo, 2019**  
**Number of Village Officials by Status and Subdistrict in Kulon Progo Regency, 2019**

Kecamatan Subdistrict	Kepala Desa/ Lurah <i>Chief of village</i>		Sekretaris desa <i>Secretary of Village</i>		Kepala Bagian <i>Section Chief</i>		Dukuh <i>Hamlet</i>		Jumlah <i>Total</i>	
	PN	NPN	PN	NPN	PN	NPN	PN	NPN	PN	NPN
	(1)	(2)	(3)	(4)	(5)	(6)	(7)	(8)	(9)	(10)
1. Temon	-	13	-	15	-	75	-	92	-	195
2. Wates	1	7	1	7	5	35	-	52	7	101
3. Panjatan	-	11	-	11	-	55	-	99	-	176
4. Galur	-	6	-	6	-	35	-	74	-	121
5. Lendah	-	6	-	6	-	30	-	61	-	103
6. Sentolo	-	7	-	8	-	38	-	82	-	135
7. Pengasih	-	7	-	7	-	35	-	77	-	126
8. Kokap	-	5	-	5	-	24	-	63	-	97
9. Girimulyo	-	4	-	4	-	20	-	57	-	85
10. Nanggulan	-	6	-	6	-	30	-	61	-	103
11. Kalibawang	-	4	-	4	-	20	-	83	-	111
12. Samigaluh	-	7	-	7	-	35	-	105	-	154
Kulon Progo 2019	1	83	1	86	5	432	-	906	7	1,507
2018	2	86	1	86	3	428	-	899	6	1,500
2017	1	87	1	86	4	433	-	910	6	1,528

Sumber Data : Badan Pemberdayaan Masyarakat Pemerintahan Desa Perempuan dan KB Kab.Kulon Progo

Source : Office of Community Empowerment, Village Governance, Women and Family Planning Affairs of Kulon Progo Regency

Catatan/Note : PN = Pegawai negeri/ Official

NPN = Non Pegawai negeri/ Non Official

**Tabel 2.3.5. Banyaknya Perangkat Pemerintahan Desa menurut Jenis Kelamin dan Kecamatan di Kabupaten Kulon Progo, 2019**  
**Table** **Number of Employees in Village Office by Sex and Subdistrict in Kulon Progo Regency, 2019**

Kecamatan Subdistrict	Kepala Desa/ Lurah/ Chief of village		Sekretaris desa Village Secretary		Kepala Bagian Section Chief		Dukuh Hamlet		Jumlah Total	
	L/M	P/F	L/M	P/F	L/M	P/F	L/M	P/F	L/M	P/F
(1)	(2)	(3)	(4)	(5)	(6)	(7)	(8)	(9)	(10)	(11)
1. Temon	12	1	8	7	62	13	84	8	166	29
2. Wates	7	1	2	6	31	9	47	5	87	21
3. Panjatan	10	1	7	3	50	5	87	12	154	21
4. Galur	6	0	3	3	26	9	71	3	106	15
5. Lendah	6	0	4	2	26	4	50	11	86	17
6. Sentolo	7	0	4	4	29	9	72	10	112	23
7. Pengasih	7	0	5	2	26	9	70	7	108	18
8. Kokap	5	0	3	2	19	5	58	5	85	12
9. Girimulyo	4	0	1	3	16	4	53	4	74	11
10. Nanggulan	5	1	6	0	22	8	59	2	92	11
11. Kalibawang	4	0	3	4	16	4	76	7	99	15
12. Samigaluh	7	0	6	1	27	8	94	11	134	20
Kulon Progo	80	4	52	37	350	87	821	85	1303	213
2018	84	4	52	36	349	82	820	79	1300	201
2017	82	5	53	33	355	78	839	71	1329	187

Sumber Data : Badan Pemberdayaan Masyarakat Pemerintahan Desa Perempuan dan KB Kab.Kulon Progo  
 Source : Office of Society Empowerment, Village Governance, Women and Family Planning Affairs of Kulon Progo Regency.  
 Catatan/Note : L/M = Laki-laki/ Male  
 P/F = Perempuan/ Female



GOVERNMENT

**2.4. KEUANGAN PEMERINTAH/GOVERNMENT FINANCE**

**Tabel 2.4.1. Realisasi Pendapatan Daerah Kabupaten Kulon Progo Di**  
**Table Kabupaten Kulon Progo (Rupiah), Tahun Anggaran 2019**  
**Local Revenue on Realization of Kulon Progo Regency**  
**(Rupiahs), Fiscal Year 2019**

Jenis Penerimaan <i>Type of Revenue</i>	2019
(1)	(2)
1. Pendapatan Asli Daerah/ <i>Local Revenue</i>	237 876 805 206,17
1.1 Hasil Pajak Daerah <i>Local Taxes</i>	64 577 518 904,65
1.2 Hasil Retribusi Daerah <i>Local Levy</i>	9 232 109 563,71
1.3 Hasil Pengelolaan Kekayaan Daerah yang Dipisahkan <i>Local Business and Separated Wealth Management</i>	14 543 795 959,54
1.4 Lain-lain Pendapatan Asli Daerah yang Sah / <i>Other Legitimated Local Revenues</i>	149 523 380 778,27

Bersambung di halaman berikutnya/*Continued on the next page*

Lanjutan Tabel/*Continued Tabel 2.4.1*

Jenis Penerimaan <i>Type of Revenue</i>	2019
(1)	(2)
2. Dana Perimbangan <i>Balance Fund Revenue</i>	1 058 211 433 137,48
2.1 Bagi Hasil Pajak/Bagi Hasil Bukan Pajak <i>Tax-Sharing and others</i>	32 265 260 567,48
2.2 Dana Alokasi Umum <i>General Allocation Fund</i>	732 088 720 000,00
2.3 Dana Alokasi Khusus <i>Special Allocation Fund</i>	293 857 452 570,00

Bersambung di halaman berikutnya/*Continued on the next page*

GOVERNMENT

Lanjutan Tabel/*Continued Tabel 2.4.1*

Jenis Penerimaan <i>Type of Revenue</i>	2019
(1)	(2)
3. Lain-lain Pendapatan Daerah yang Sah <i>Other Legitimated Local Revenues</i>	376 181 953 191,51
3.1. Pendapatan Hibah <i>Grant</i>	44 046 763 848,00
3.2. Dana Darurat <i>Emergency Fund</i>	-
3.3. Dana Bagi Hasil Pajak dari Provinsi <i>Provincial Tax-Sharing Funds</i>	73 030 050 826,51
3.4. Dana Penyesuaian dan Otonomi Khusus <i>Adjustment and Special Autonomy Funds</i>	68 604 961 000,00
3.5. Bantuan Keuangan dari Provinsi atau Pemerintah Daerah Lainnya / <i>Provincial/Other Local Government Financial Aids</i>	100 162 270 517,00
3.6. Dana Desa	90 337 907 000,00
3.7. Lain-lain <i>Others</i>	-
<b>Jumlah/ Total</b>	<b>1 672 270 191 535,16</b>

Sumber Data : Badan Keuangan dan Asset Daerah Kab Kulon Progo

Source : *Revenues, Finance and Regional Asset Management Service of Kulon Progo Regency*

Catatan/Note : Belum audit

**Tabel 2.4.2. Realisasi Pengeluaran Daerah Kabupaten Kulon Progo Tahun Anggaran (Rupiah), 2019**  
**Local Expenditure on Realization of Kulon Progo Regency (Rupiah), 2019**

Jenis Belanja <i>Type of Expenditure</i>	Realisasi Pengeluaran <i>Actual Expenditures</i>
(1)	(2)
1. Belanja Tidak Langsung/ <i>Indirect Expense</i>	848 991 828 502,44
1.1. Belanja Pegawai/ <i>Wages</i>	626 238 369 149,00
1.2. Belanja Bunga/ <i>Interest Expense</i>	272 972 565,44
1.3. Belanja Subsidi/ <i>Subsidiary Expense</i>	-
1.4. Belanja Hibah/ <i>Grant Expense</i>	28 015 970 418,00
1.5. Belanja Bantuan Sosial/ <i>Social Aid Expense</i>	17 836 800 000,00
1.6. Belanja Bagi Hasil kepada Provinsi/Kab <i>Profit-Share to Province/Regency Expense</i>	10 393 985 452,00
1.7. Belanja Bantuan Keuangan kepada Prov <i>Financial Aid to Province Expense</i>	165 958 055 072,00
1.8. Belanja Tidak Terduga <i>Unexpected Expense</i>	275 675 846,00

Bersambung di halaman berikutnya/ *Continued on the next page*

Lanjutan Tabel/*Continued Tabel 2.4.2*

Jenis Belanja <i>Type of Expenditure</i>	Realisasi Pengeluaran <i>Actual Expenditures</i>
(1)	(2)
2. Belanja Langsung/ <i>Direct Expense</i>	824 050 933 416,13
2.1 Belanja Pegawai/ <i>Wages</i>	44 617 358 009,96
2.2 Belanja Barang dan Jasa/ <i>Goods and Services Expenses</i>	356 176 872 148,17
2.3 Belanja Modal/ <i>Capital Expenses</i>	423 256 703 258,00
Jumlah/Total ( Jumlah 1+2 )	1 673 042 761 918,57

Sumber Data : Badan Keuangan dan Asset Daerah Kab Kulon Progo  
Source : *Revenues, Finance and Regional Asset Management Service of Kulon Progo Regency*  
Catatan/Note : Belum audit

**Tabel 2.4.3. Anggaran dari Penerimaan dan Pengeluaran Daerah Kabupaten Kulon Progo Tahun Anggaran (Rupiah), 2019**  
**Revenues and Expenditure Budgeting (Rupiah) of Kulon Progo Regency, 2019**

Jenis Penerimaan dan Pengeluaran Daerah <i>Type of Revenues and Expenditure</i>	2019
(1)	(2)
A. Penerimaan Daerah/ <i>Local Revenues</i>	1 679 140 832 603,91
1. Pendapatan Asli Daerah/ <i>Local Government Original Receipts</i>	231 402 904 457,38
2. Dana Perimbangan <i>Receipts from Balance Fund</i>	1 066 693 536 778,00
3. Lain-lain Pendapatan yang Sah <i>Others Income</i>	381 044 391 368,53
B. Pengeluaran Daerah/ <i>Local Expenditure</i>	1 771 951 990 877,35
1. Belanja Tidak Langsung/ <i>Indirect Expense</i>	899 911 142 770,11
1.1. Belanja Pegawai/ <i>Wages</i>	670 216 028 766,22
1.2. Belanja Bunga/ <i>Interest Expense</i>	315 134 375,00
1.3. Belanja Subsidi/ <i>Subsidiary Expense</i>	
1.4. Belanja Hibah/ <i>Grant Expense</i>	31 251 825 000,00
1.5. Belanja Bantuan Sosial/ <i>Social Aid Expense</i>	18 725 700 000,00
1.6. Belanja Bagi Hasil kepada Provinsi/Kab <i>Profit-Share to Province/Regency Expense</i>	11 372 633 000,00
1.7. Belanja Bantuan Keuangan kepada Prov <i>Financial Aid to Province Expense</i>	165 958 055 072,00
1.8. Belanja Tidak Terduga <i>Unexpected Expense</i>	2 071 766 556,89

Bersambung di halaman berikutnya/Continued on the next page

Lanjutan Tabel/*Continued Tabel 2.4.3*


---

2. Belanja Langsung/ <i>Direct Expense</i>	872 040 848 107,24
2.1 Belanja Pegawai/ <i>Wages</i>	47 067 018 595,00
2.2 Belanja Barang dan Jasa/ <i>Goods and Services Expenses</i>	363 331 032 561,24
2.3 Belanja Modal/ <i>Capital Expenses</i>	461 642 796 951,00
<hr/>	
Surplus/(Defisit)	92 811 158 273,44

---

Sumber Data : Badan Keuangan dan Asset Daerah Kab Kulon Progo  
Source : *Revenues, Finance and Regional Asset Management Service of Kulon Progo Regency*  
Catatan : Belum audit

# 3

## PENDUDUK DAN KETENAGAKERJAAN POPULATION AND EMPLOYEMENT

Menurut data dari Dukcapil,  
Jumlah Penduduk Kulon Progo  
Tahun 2019 mencapai

**447 246 jiwa**

Sex Ratio



98 | 100





**PENJELASAN TEKNIS**

1. Sumber utama data kependudukan adalah sensus penduduk yang dilaksanakan setiap sepuluh tahun sekali. Sensus penduduk telah dilaksanakan sebanyak enam kali sejak Indonesia merdeka, yaitu tahun 1961, 1971, 1980, 1990, 2000, dan 2010.

Di dalam sensus penduduk, pencacahan dilakukan terhadap seluruh penduduk yang berdomisili di wilayah teritorial Indonesia termasuk warga negara asing kecuali anggota korps diplomatik negara sahabat beserta keluarganya.

Metode pengumpulan data dalam sensus dilakukan dengan wawancara antara petugas sensus dengan responden dan juga melalui *e-census*. Pencatatan penduduk menggunakan konsep usual residence, yaitu konsep di mana penduduk biasa bertempat tinggal. Bagi penduduk yang bertempat tinggal tetap dicacah di mana mereka biasa tinggal, sedangkan untuk penduduk yang tidak bertempat tinggal tetap dicacah di tempat di mana mereka ditemukan petugas sensus pada malam 'Hari Sensus'. Termasuk penduduk yang tidak bertempat tinggal tetap adalah

**TECHNICAL NOTES**

1. *The main source of demographic data is population census, which is conducted every ten years. Population Census has been conducted six times since Indonesia's independence: 1961, 1971, 1980, 1990, 2000, and 2010.*

*The population census enumerates all residents who domicile in the entire territory of Indonesia including foreign citizens except the diplomatic corps members and their families.*

*The method of data collection in a population census involves interviewing respondents and conducting e-census. Enumeration of the population uses the concept of "usual residence", which is the concept of "places where people usually live". De jure was applied to the permanent residents, while de facto was applied to non-permanent residents. The permanent residents were enumerated in place where they normally live, the non-permanent residents were enumerated where they were found by the enumerators, on the night of 'Census Date'. The non permanent residents include homeless people, ship crew, boat people, remote*

tuna wisma, awak kapal berbendera Indonesia, penghuni perahu/rumah apung, masyarakat terpencil/terasing, dan pengungsi. Bagi mereka yang mempunyai tempat tinggal tetap dan sedang bepergian ke luar wilayah lebih dari enam bulan, tidak dicacah di tempat tinggalnya, tetapi dicacah di tempat tujuannya. Untuk tahun yang tidak dilaksanakan sensus penduduk, data kependudukan diperoleh dari hasil proyeksi penduduk. Proyeksi penduduk merupakan suatu perhitungan ilmiah yang didasarkan pada asumsi dari komponen-komponen perubahan penduduk, yaitu kelahiran, kematian, dan migrasi. Proyeksi penduduk Indonesia 2010–2035 menggunakan data dasar penduduk hasil SP2010.

2. **Penduduk Kabupaten Kulon Progo** adalah semua orang yang berdomisili di wilayah Kabupaten Kulon Progo selama 6 bulan atau lebih dan atau mereka yang berdomisili kurang dari 6 bulan tetapi bertujuan menetap.
3. **Laju pertumbuhan penduduk** adalah angka yang menunjukkan persentase penambahan penduduk dalam jangka waktu tertentu.

*area community, and internally displaced persons. Those who had permanent residence and had been travelling away from their home for six months or more were not enumerated in their permanent place, but in the place where they were during the census.*

*For the periods where the population census is not conducted, population projection is done to estimate population during those years. The population projection is an estimate based on the demographic components, such as birth, death, and migration. Indonesia's 2010–2035 population projection used the 2010 Population Census as the base population.*

2. **The population of Kulon Progo Regency** are all residents of the entire Kulon Progo Regency who have stayed for six months or longer, and those who intended to stay more than six months even though their length of stay is less than six months.
3. **The growth rate of population** is the number that show percentage of population growth within a specified period.

4. **Kepadatan penduduk** adalah rasio banyaknya penduduk per kilometer persegi.
4. **Population density** is ratio of population per square kilometer.
5. **Rasio jenis kelamin** adalah perbandingan antara penduduk laki-laki dan penduduk perempuan pada suatu wilayah dan waktu tertentu. Biasanya dinyatakan dengan banyaknya penduduk laki-laki untuk 100 penduduk perempuan.
5. **Sex ratio** is the ratio of males population to females population in a given area and time, usually expressed as the number of males for every 100 females.
6. **Distribusi penduduk** adalah pola persebaran penduduk di suatu wilayah, baik berdasarkan batas-batas geografis maupun berdasarkan batas-batas administrasi pemerintahan.
6. **Population distribution** is the pattern of population distribution in an area, either by geographic boundaries or by government administrative boundaries.
7. **Komposisi penduduk** adalah pola persebaran penduduk menurut karakteristiknya, contoh: penduduk menurut kelompok umur, penduduk menurut jenis kelamin
7. **Population composition** is the pattern of population distribution by its characteristics, example: population by age group, population by sex
8. **Penduduk usia kerja** adalah penduduk yang berumur 15 tahun ke atas.
8. **Working age population** is persons of 15 years and over.
9. **Angkatan kerja** adalah penduduk usia kerja (15 tahun ke atas) yang bekerja, punya pekerjaan namun sementara tidak bekerja, dan pengangguran.
9. **Labor force or economically active** are persons of 15 years and over, who in the previous week were working, temporarily absent from work but having jobs, and

*unemployment.*

10. **Bekerja** adalah kegiatan ekonomi yang dilakukan oleh seseorang dengan maksud memperoleh atau membantu memperoleh pendapatan atau keuntungan dan lamanya bekerja paling sedikit 1 jam secara terus menerus dalam seminggu yang lalu (termasuk pekerja keluarga tanpa upah yang membantu dalam suatu usaha/kegiatan ekonomi).
10. **Working** is economic activity conducted by a person and intended to earn income by doing work or helping to do work at least one hour continuously during the reference week (including unpaid family worker/s for any economic activity).
11. **Jumlah jam kerja seluruhnya** adalah jumlah jam kerja yang digunakan untuk bekerja (tidak termasuk jam kerja istirahat resmi dan jam kerja yang digunakan untuk hal-hal di luar pekerjaan).
11. **Total working hours** is the total hours spent by an employee to perform all jobs (excluding the time used for other activities which are not classified as work).
12. **Lapangan usaha** adalah bidang kegiatan dari pekerjaan/tempat bekerja di mana seseorang bekerja. Klasifikasi lapangan usaha mengikuti Klasifikasi Baku Lapangan Usaha Indonesia (KBLI) dalam 1 digit.
12. **Industry** is field of a person's activity or establishment. The classification of industries follows the Indonesia Standard Industrial Classification (KBLI) in one digit.
13. **Status pekerjaan** adalah kedudukan seseorang dalam unit usaha/kegiatan dalam melakukan pekerjaan.
13. **Employment status** is the status of a person at his place of work or establishment where he was employed.
14. **Berusaha sendiri tanpa dibantu orang lain** adalah bekerja atau
14. **Own-account worker** is a person who works at his own risk without

berusaha dengan menanggung risiko secara ekonomis, yaitu dengan tidak kembalinya ongkos produksi yang telah dikeluarkan dalam rangka usahanya tersebut, serta tidak menggunakan pekerja dibayar maupun pekerja tak dibayar, termasuk yang sifat pekerjaannya memerlukan teknologi atau keahlian khusus.

*assisted by paid per mount worker or unpaid worker include technical job or skill job.*

15. **Berusaha dibantu buruh tidak tetap/buruh tidak dibayar** adalah bekerja atau berusaha atas risiko sendiri, dan menggunakan buruh/pekerja tak dibayar dan atau buruh/pekerja tidak tetap.

15. ***Employer assisted by temporary workers/unpaid worker*** is a person who works at his own risk and assisted by temporary worker/unpaid worker.

16. **Berusaha dibantu buruh tetap/buruh dibayar** adalah berusaha atas risiko sendiri dan mempekerjakan paling sedikit satu orang buruh/pekerja tetap yang dibayar.

16. ***Employer assisted by permanent workers/paid workers*** is a person who does his business at her/his own risk at least one assisted by paid permanent worker.

17. **Buruh/karyawan/pegawai** adalah seseorang yang bekerja pada orang lain atau instansi/kantor/ perusahaan secara tetap dengan menerima upah/gaji baik berupa uang maupun barang. Buruh yang tidak mempunyai majikan tetap, tidak digolongkan sebagai buruh/karyawan, tetapi sebagai pekerja bebas. Seseorang dianggap

17. ***Employee*** is a person who work permanently for other people or institution/office/ company and gains some money/cash or goods as wage/salary. Labor who have no permanent employer is not categorized as a laborer/ worker/employee but casual worker. A laborers in general is considered to have a permanent

## POPULATION AND EMPLOYMENT

memiliki majikan tetap jika memiliki 1 (satu) majikan (orang/rumah tangga) yang sama dalam sebulan terakhir, khusus pada sektor bangunan batasannya tiga bulan. Apabila majikannya instansi/lembaga, boleh lebih dari satu.

*employer if he has the same employer during the past month, particularly for building construction sector is 3 months. If the employer is an institution, more than 1 (one) employer is allowed.*

18. **Pekerja bebas** adalah seseorang yang bekerja pada orang lain/majikan/institusi yang tidak tetap (lebih dari 1 majikan dalam sebulan terakhir) di usaha pertanian baik berupa usaha rumah tangga maupun bukan usaha rumah tangga, ataupun di nonpertanian atas dasar balas jasa dengan menerima upah atau imbalan baik berupa uang maupun barang, dan baik dengan sistem pembayaran harian maupun borongan

18. **Casual employee** is a person who does not work permanently for other people/employer/ institution (more than 1 employer during the last 1 month) in agricultural sector, either home industry or not home industry, or in non-agricultural sector based on remuneration paid with money or goods, and based on daily or contact payment system.

19. **Pekerja tak dibayar** adalah seseorang yang bekerja membantu usaha untuk memperoleh penghasilan/keuntungan yang dilakukan oleh salah seorang anggota rumah tangga atau bukan anggota rumah tangga tanpa mendapat upah/gaji baik berupa uang maupun barang.

19. **Unpaid worker** is a person who intended to work without pay, either with money or good, in an establishment run by other members of the family, relative or neighbour.

**3.1 PENDUDUK/POPULATION**

**Tabel 3.1.1. Penduduk, Laju Pertumbuhan Penduduk per Tahun, Distribusi Persentase Penduduk, Kepadatan Penduduk, Rasio Jenis Kelamin Penduduk Menurut Kecamatan di Kabupaten Kulon Progo, 2019**  
***Population, Annual Population Growth Rate, Percentage Distribution of Population, Population Density, and Population Sex Ratio by Subdistrict in Kulon Progo Regency, 2019***

Kecamatan <i>Subdistrict</i>	Penduduk <i>Population</i>	Persentase Penduduk <i>Percentage of Total Population</i>
(1)	(2)	(3)
1. Temon	29 446	29 446
2. Wates	49 279	49 279
3. Panjatan	39 098	39 098
4. Galur	33 073	33 073
5. Lendah	41 532	41 532
6. Sentolo	50 496	50 496
7. Pengasih	52 403	52 403
8. Kokap	36 690	36 690
9. Girimulyo	25 108	25 108
10. Nanggulan	30 990	30 990
11. Kalibawang	30 652	30 652
12. Samigaluh	28 479	28 479
Hasil Registrasi/ <i>Registration Result</i>	447 246	447 246
Hasil Proyeksi <sup>1</sup> / <i>Projection Result</i> <sup>1</sup>	430 220	11,20



POPULATION AND EMPLOYMENT

Lanjutan Tabel/Continued Table 3.1.1

Kecamatan <i>Subdistrict</i>	Kepadatan Penduduk per km <sup>2</sup> <i>Population Density per sq.km</i>	Rasio Jenis Kelamin <i>Sex Ratio</i>
(1)	(5)	(6)
1. Temon	811	98
2. Wates	1 540	99
3. Panjatan	877	98
4. Galur	1 005	98
5. Lendah	1 167	99
6. Sentolo	959	98
7. Pengasih	850	97
8. Kokap	50	98
9. Girimulyo	457	98
10. Nanggulan	78	97
11. Kalibawang	538	96
12. Samigaluh	442	100
Hasil Registrasi/ <i>Registration Result</i>	763	98
Hasil Proyeksi <sup>1</sup> / <i>Projection Result</i> <sup>1</sup>	734	97

Sumber Data : Dinas Kependudukan dan Pencatatan Sipil Kabupaten Kulon Progo

Source : *The Population and Civil Registration Agency of Kulon Progo Regency*

Catatan/Note : <sup>1</sup>Data dari Hasil Proyeksi Penduduk Indonesia 2010-2035 (Pertengahan tahun/Juni)/*Data from the result of Indonesia Population Projection 2010-2035 (mid year/June)*

**Tabel 3.1.2. Banyaknya Penduduk menurut Kecamatan dan Jenis Kelamin di Kabupaten Kulon Progo, 2019**  
**Number of Population by Subdistrict and Sex in Kulon Progo Regency, 2019**

Kecamatan <i>Subdistrict</i>	Laki-laki <i>Male</i>	Perempuan <i>Female</i>	Jumlah <i>Total</i>
(1)	(2)	(4)	(6)
1. Temon	14 549	14 897	29 446
2. Wates	24 483	24 796	49 279
3. Panjatan	19 334	19 764	39 098
4. Galur	16 340	16 733	33 073
5. Lendah	20 652	20 880	41 532
6. Sentolo	25 026	25 470	50 496
7. Pengasih	25 833	26 570	52 403
8. Kokap	18 198	18 492	36 690
9. Girimulyo	12 404	12 704	25 108
10. Nanggulan	15 255	15 735	30 990
11. Kalibawang	15 006	15 646	30 652
12. Samigaluh	14 219	14 260	28 479
<b>Jumlah/Total</b>	<b>221 299</b>	<b>225 947</b>	<b>447 246</b>

Sumber Data : Dinas Kependudukan dan Pencatatan Sipil Kabupaten Kulon Progo

Source : *The Population and Civil Registration Agency of Kulon Progo Regency*

**Tabel 3.1.3. Banyaknya Penduduk menurut Kelompok Umur dan Jenis Kelamin di Kabupaten Kulon Progo Tahun 2019**  
**Number of Population by Ages Group and Sex in Kulon Progo Regency, 2019**

Kelompok Umur <i>Ages Group</i>	Laki-laki <i>Male</i>	Perempuan <i>Female</i>	Jumlah <i>Total</i>
(1)	(2)	(4)	(6)
0 – 4	14 051	12 890	26 941
5 – 9	15 896	14 874	30 770
10 – 14	16 393	15 390	31 783
15 - 19	16 336	15 595	31 931
20 - 24	16 488	15 691	32 179
25 - 29	15 131	14 815	29 946
30 - 34	13 916	13 954	27 870
35 - 39	15 871	15 919	31 790
40 - 44	15 864	15 729	31 593
45 - 49	14 875	15 086	29 961
50 - 54	15 824	16 541	32 365
55 - 59	13 367	14 608	27 975
60 - 64	11 531	12 477	24 008
65 - 69	8 802	9 292	18 094
70 - 75	5 900	7 661	13 561
75 +	11 054	15 425	26 479
<b>Jumlah/Total</b>	<b>221 299</b>	<b>225 947</b>	<b>447 246</b>

Sumber Data : Dinas Kependudukan dan Pencatatan Sipil Kabupaten Kulon Progo

Source : *The Population and Civil Registration Agency of Kulon Progo Regency*

### 3.2 KETENAGAKERJAAN/*EMPLOYMENT*

**Tabel 3.2.1. Distribusi Persentase Penduduk Angkatan Kerja (15 tahun ke atas) Menurut Jenis Kelamin di Kabupaten Kulon Progo, 2019**  
*Distribution of Working-Age Population by Sex in Kulon Progo Regency, 2019*

Uraian <i>Details</i>	Laki-laki <i>Male</i>	Perempuan <i>Female</i>	Jumlah <i>Total</i>
(1)	(2)	(3)	(4)
Penduduk Usia Kerja/ <i>Working-Age Population</i>	100,00	100,00	100,00
a. Angkatan Kerja / <i>Labor Force</i>	85,29	68,55	76,70
1. Bekerja/ <i>Working</i>	83,71	67,36	75,32
2. Pengangguran/ <i>Unemployed</i>	1,58	1,19	1,38
b. Bukan Angkatan Kerja/ <i>Not Labor Force</i>	14,71	31,45	23,30
1. Sekolah / <i>Attending School</i>	6,21	4,52	5,34
2. Mengurus Rumah tangga/ <i>Domestic</i>	4,71	24,26	14,74
3. Lainnya/ <i>Others</i>	3,80	2,68	3,22

Sumber Data : BPS Kabupaten Kulon Progo , Survei Angkatan Kerja Nasional Agustus

Source : BPS-Statistics of Kulon Progo Regency, August National Labor Force Survey

Catatan/Note :

**Tabel 3.2.2. Penduduk Berumur 15 Tahun ke Atas Menurut Pendidikan Tertinggi yang Ditamatkan dan Jenis Kegiatan Selama Seminggu yang Lalu di Kabupaten Kulon Progo, 2019**  
***Population 15 Years of Age and Over by Educational Attainment and Type of Activity During the Previous Week in Kulon Progo Regency, 2019***

Pendidikan Tertinggi yang Ditamatkan <i>Educational Attainment</i>	Angkatan Kerja <i>Economically Active</i>			Persentase Bekerja terhadap Angkatan Kerja <i>Percentage of Working to Economically Active</i>
	Bekerja <i>Working</i>	Pengangguran <sup>2</sup> <i>Unemployment<sup>2</sup></i>	Jumlah Angkatan Kerja <i>Total of Economically Active</i>	
(1)	(2)	(3)	(4)	(5)
0	81 147	171	81 318	99,79
1	44 755	884	45 639	98,06
2	126 116	3 559	129 675	97,26
Jumlah/Total	252 018	4 614	256 632	98,20

Lanjutan Tabel/*Continued Table 3.2.2*

Pendidikan Tertinggi yang Ditamatkan <sup>1</sup> <i>Educational Attainment<sup>1</sup></i>	Bukan Angkatan Kerja <i>No Economically Active</i>	Jumlah <i>Total</i>	Persentase Angkatan Kerja terhadap Penduduk Usia Kerja <i>Percentage of Economically Active to Working Age Population</i>
(1)	(2)	(3)	(4)
0	30 275	111 593	72,87
1	23 550	69 189	65,96
2	24 139	153 814	84,31
Jumlah/Total	77 964	334 596	76,70

Sumber Data : BPS Kabupaten Kulon Progo , Survei Angkatan Kerja Nasional Agustus

Source : *BPS-Statistics of Kulon Progo Regency, August National Labor Force Survey*

Catatan/Note : <sup>1</sup> 0. ≤ Sekolah Dasar (SD) / ≤ *Primary School*

1. Sekolah Menengah Pertama/*Junior High School*

2. ≥ Sekolah Menengah Atas/*Senior High School*

<sup>2</sup> 1. Mencari Pekerjaan /*Looking for Work*

2. Mempersiapkan usaha/*Establishing a new business/firm*

3. Merasa tidak mungkin mendapatkan pekerjaan/*Hopeless of job*

4. Sudah punya pekerjaan tetapi belum mulai bekerja/*Have a job in future start*

**Tabel 3.2.3. Persentase Penduduk 15 Tahun ke atas yang Bekerja Menurut Status Pekerjaan Utama di Kabupaten Kulon Progo, 2019**  
**Percentage of Employed Population of 15 years and older by Employment Status in Kulon Progo Regency, 2019**

Status Pekerjaan <i>Job Status</i>	Laki-laki <i>Male</i>	Perempuan <i>Female</i>	Jumlah <i>Total</i>
(1)	(2)	(3)	(4)
1. Berusaha Sendiri/ <i>Working alone</i>	13,12	20,98	16,73
2. Berusaha dibantu buruh tidak tetap/ <i>Worked with temporary labor</i>	21,09	17,22	19,32
3. Berusaha dibantu buruh tetap/ <i>Worked with permanent labor</i>	3,36	1,47	2,49
4. Buruh/karyawan/ <i>Labor</i>	41,28	33,62	37,77
5. Pekerja bebas di pertanian/ <i>Agricultural freelance</i>	4,83	3,61	4,27
6. Pekerja bebas non pertanian/ <i>Non- Agricultural freelance</i>	9,02	2,15	5,87
7. Pekerja keluarga/ <i>Family Workers</i>	7,29	20,95	13,56
Jumlah/ <i>Total</i>	100,00	100,00	100,00

Sumber Data : BPS Kabupaten Kulon Progo , Survei Angkatan Kerja Nasional Agustus  
 Source : BPS-Statistics of Kulon Progo Regency, August National Labor Force Survey  
 Catatan/Note :

**Tabel 3.2.4. Persentase 15 Tahun ke atas Menurut Lapangan Usaha dan Jenis Kelamin di Kabupaten Kulon Progo, 2019**  
**Percent of Population of 15 Years and older by Sector and Sex in Kulon Progo Regency, 2019**

Lapangan Usaha <i>Sector</i>	Laki-laki <i>Male</i>	Perempuan <i>Female</i>	Jumlah <i>Total</i>
(1)	(2)	(3)	(4)
A. Pertanian, Kehutanan, Perburuan, dan Perikanan / <i>Agriculture, Forestry, Hunting, and Fishery</i>	28,40	23,08	25,95
M. Pertambangan dan Penggalian/ <i>Mining and Quarrying</i> ; Industri Pengolahan/ <i>Manufacturing Industry</i> ; Listrik, Gas dan Air/ <i>Electricity, Gas, and Water</i> ; Bangunan/ <i>Construction</i>	34,63	33,07	33,91
S. Perdagangan Besar, Eceran; Rumah Makan dan Hotel; Angkutan, Pergudangan dan Komunikasi; Keuangan, Asuransi, Usaha persewaan bangunan, Tanah, dan jasa Perusahaan, Jasa kemasyarakatan, Sosial dan Perorangan / <i>Wholesale Trade, Retail Trade, Restaurant and Hotels,</i> <i>Transportation, Storage and Communication, Financing,</i> <i>Insurance, Real Estate and Business Services, Community,</i> <i>Social and Personal Services</i>	36,98	43,86	40,13
Jumlah/ <i>Total</i>	100,00	100,00	100,00

Sumber Data : BPS Kabupaten Kulon Progo , Survei Angkatan Kerja Nasional Agustus

Source : BPS-Statistics of Kulon Progo Regency, August National Labor Force Survey

Catatan/Note :



**Tabel 3.2.5. Jumlah Pencari Kerja Pendaftar Baru menurut Tingkat Pendidikan di Kabupaten Kulon Progo, 2019**  
**Number of New Applicants of Job Seeker by Level of Education in Kulon Progo Regency, 2019**

Bulan Month	Tingkat Pendidikan Educational level		
	SD Primary School	SLTP Junior High School	SMA/SMK dan sederajat Senior High School/ Vocational High School
(1)	(2)	(3)	(4)
Januari/January	2	22	976
Februari/February	-	14	193
Maret/Maret	1	9	128
April/April	1	32	127
Mei/May	-	12	153
Juni/June	-	14	267
Juli/July	-	17	310
Agustus/August	-	9	229
September/September	1	10	316
Oktober/October	1	55	304
Nopember/November	-	11	238
Desember/December	1	5	170
2019	7	210	2 971
2018	13	107	2 599
2017	50	197	2 226

Sumber Data : Dinas Tenaga Kerja dan Transmigrasi Kabupaten Kulon Progo  
 Source : Social, Labor and Transmigration Service of Kulon Progo Regency  
 Catatan/Note :

Lanjutan Tabel/*Continued Tabel 3.2.5*

Bulan <i>Month</i>	Tingkat Pendidikan <i>Educational level</i>		
	DI/DII <i>Diploma I/II</i>	DIII/ Sarjana Muda <i>Bachelor</i>	Sarjana <i>Scholar</i>
(1)	(5)	(6)	(7)
Januari/ <i>January</i>	12	65	240
Februari/ <i>February</i>	-	1	12
Maret/ <i>Maret</i>	-	7	46
April/ <i>April</i>	-	15	27
Mei/ <i>May</i>	-	6	22
Juni/ <i>June</i>	2	8	20
Juli/ <i>July</i>	1	8	45
Agustus/ <i>August</i>	-	9	27
September/ <i>September</i>	2	20	34
Oktober/ <i>October</i>	-	5	17
Nopember/ <i>November</i>	-	73	83
Desember/ <i>December</i>	-	12	20
2019	17	229	594
2018	10	243	829
2017	3	158	699

Sumber Data : Dinas Tenaga Kerja dan Transmigrasi Kabupaten Kulon Progo  
 Source : *Social, Labor and Transmigration Service of Kulon Progo Regency*  
 Catatan/Note :

### 3.3 TRANSMIGRASI/TRANSMIGRATION

**Tabel 3.3.1. Target dan Realisasi Perpindahan Transmigrasi menurut Kecamatan di Kabupaten Kulon Progo, 2019**  
*Target and Realization of Transmigration Dispatch by Subdistrict in Kulon Progo Regency, 2019*

Kecamatan Subdistrict	Transmigrasi Umum General Transmigration			TSM Spontaneous and Independent Transmigration		
	Target Target (KK)	Realisasi Realization		Target Target (KK)	Realisasi Realization	
		(KK) Family	Jiwa Persons		(KK) Family	Jiwa Persons
(1)	(2)	(3)	(4)	(5)	(6)	(7)
1. Temon		-	-		-	-
2. Wates					-	-
3. Panjatan		2	6		-	-
4. Galur		1	5		-	-
5. Lendah		-	-		-	-
6. Sentolo		-	-		-	-
7. Pengasih		2	6		-	-
8. Kokap		2	7		-	-
9. Girimulyo		-	-		-	-
10. Nanggulan		-	-		-	-
11. Kalibawang		-	-		-	-
12. Samigaluh		-	-		-	-
2019		7	24		-	-
2018			16	50	-	-
2017	18	16	46	-	-	-

Sumber Data : Dinas Tenaga Kerja dan Transmigrasi Kabupaten Kulon Progo

Source : Social, Labor and Transmigration Service of Kulon Progo Regency

Catatan/Note : Target kabupaten. realisasi baru per kecamatan

Lanjutan Tabel/*Continued Tabel 3.3.1*

Kecamatan Subdistrict	Penataan Management			Jumlah Total		
	Target Target (KK)	Realisasi Realization		Target Target (KK)	Realisasi Realization	
		(KK) Family	Jiwa Persons		(KK) Family	Jiwa Persons
(1)	(8)	(9)	(10)	(11)	(12)	(13)
1. Temon		-	-		-	-
2. Wates		-	-		-	-
3. Panjatan		-	-		2	6
4. Galur		-	-		1	5
5. Lendah		-	-		-	-
6. Sentolo		-	-		-	-
7. Pengasih		-	-		2	6
8. Kokap		-	-		2	7
9. Girimulyo		-	-		-	-
10. Nanggulan		-	-		-	-
11. Kalibawang		-	-		-	-
12. Samigaluh		-	-		-	-
2019		-	-		7	24
2018		-	-		16	50
2017		-	-	18	16	46

Sumber Data : Dinas Tenaga Kerja dan Transmigrasi Kabupaten Kulon Progo

Source : Social, Labor and Transmigration Service of Kulon Progo Regency

Catatan/Note :

**Tabel 3.3.2. Target dan Realisasi Pemandangan Transmigrasi Berdasarkan Propinsi Penempatan di Kabupaten Kulon Progo, 2019**  
**Target and Realization of Transmigration Dispatch by Province of Destination in Kulon Progo Regency, 2019**

Propinsi Province	Umum			TSM		
	Target (KK)	Realisasi/Realization		Target (KK)	Realisasi/Realization	
		(KK) Family	Jiwa Persons		(KK) Family	Jiwa Persons
(1)	(2)	(3)	(4)	(5)	(6)	(7)
I. Sumatera					-	-
1. Aceh			-	-	-	-
2. Sumut			-	-	-	-
3. Sumbar			-	-	-	-
4. Riau			-	-	-	-
5. Jambi			-	-	-	-
6. Bengkulu			-	-	-	-
7. Sumsel			-	-	-	-
II. Kalimantan			-	-	-	-
1. Kalbar			-	-	-	-
2. Kalteng			-	-	-	-
3. Kalsel			-	-	-	-
4. Kaltim			-	-	-	-
5. Kaltara			-	-	-	-
III. Sulawesi			-	-	-	-
1. Sul Selatan			-	-	-	-
2. Sul Tenggara			3	7	-	-
3. Sul Utara			-	-	-	-
4. Sul Bar			4	17	-	-
5. Sul Tengah			-	-	-	-
6. Gorontalo			-	-	-	-
IV. Maluku			-	-	-	-
V. Papua			-	-	-	-
2019			7	24		
2018			16	50		
2017		18	16	46	-	-

Sumber Data : Dinas Tenaga Kerja dan Transmigrasi Kabupaten Kulon Progo

Source : Social, Labor and Transmigration Service of Kulon Progo Regency

Catatan/Note :

**Lanjutan Tabel/Continued Tabel 3.3.2**

Propinsi Province	Penataan			Jumlah		
	Target (KK)	Realisasi/Realization		Target (KK)	Realisasi/Realization	
		(KK)	Jiwa		(KK)	(KK)
	(1)	Family	Persons	(11)	Family	Persons
(8)	(9)	(10)	(11)	(12)	(13)	
I. Sumatera						
1. Aceh		-	-		-	-
2. Sumut		-	-		-	-
3. Sumbar		-	-		-	-
4. Riau		-	-		-	-
5. Jambi		-	-		-	-
6. Bengkulu		-	-		-	-
7. Sumsel		-	-		-	-
II. Kalimantan						
1. Kalbar		-	-		-	-
2. Kalteng		-	-		-	-
3. Kalsel		-	-		-	-
4. Kaltim		-	-		-	-
5. Kaltara		-	-		-	-
III. Sulawesi						
1. Sul Selatan		-	-		-	-
2. Sul Tenggara		-	-		3	7
3. Sul Utara		-	-		-	-
6. Sulbar		-	-		4	17
5. Sul Tengah		-	-		-	-
7. Gorontalo		-	-		-	-
IV. Maluku		-	-		-	-
V. Papua		-	-		-	-
2019		-	-		7	24
2018		-	-		16	50
2017		-	-	18	16	46

Sumber Data : Dinas Tenaga Kerja dan Transmigrasi Kabupaten Kulon Progo  
 Source : Social, Labor and Transmigration Service of Kulon Progo Regency  
 Catatan/Note :

### 3.4 KELUARGA BERENCANA/FAMILY PLANNING

**Tabel 3.4.1. Jumlah Kelompok Kegiatan Keluarga Berencana menurut Kecamatan di Kabupaten Kulon Progo, 2019**  
*Number of Group of Family Planning Activities by Subdistrict in Kulon Progo Regency, 2019*

Kecamatan <i>Subdistrict</i>	BKB	BKR	BK Lansia	UPPKS	Jumlah <i>Total</i>
(1)	(2)	(3)	(4)	(5)	(6)
1. Temon	15	8	7	22	52
2. Wates	29	9	11	29	78
3. Panjatan	22	5	7	22	56
4. Galur	31	7	6	65	109
5. Lendah	16	9	6	47	78
6. Sentolo	42	26	21	87	176
7. Pengasih	21	7	7	49	84
8. Kokap	30	8	14	57	109
9. Girimulyo	15	13	15	24	67
10. Nanggulan	62	12	11	63	148
11. Kalibawang	27	8	10	84	129
12. Samigaluh	14	10	7	52	83
2019	324	122	122	601	1 169
2018	387	130	115	785	1 417
2017	395	129	113	834	1 471

Sumber Data : Badan Pemberdayaan Masyarakat. Pemerintah Desa. Perempuan & Keluarga Berencana  
Source : Office of Community Empowerment. Village Governance. Women and Family Planning Affairs of Kulon Progo Regency

Catatan/Note :

**Tabel 3.4.2. Banyaknya Unit Pelayanan KB dan Akseptor Baru menurut Jenis Alat Kontrasepsi yang Digunakan Per Kecamatan di Kabupaten Kulon Progo, 2019**  
***Number of Family Planning Service Unit and New Acceptor by Type of Birth-Control Device and Subdistrict in Kulon Progo Regency, 2019***

Kecamatan Subdistrict	Banyaknya Unit Pelayanan <i>Number of family planning Service Unit</i>	Jenis Alat Kontrasepsi <i>Method of Birth Control</i>						Jumlah Total
		IUD	MO	IMP	PIL	SNT	CO	
(1)	(2)	(3)	(4)	(5)	(6)	(7)	(8)	(9)
1. Temon	5	67	13	54	54	142	24	354
2. Wates	8	759	119	143	18	206	98	1 343
3. Panjatan	2	103	18	39	11	125	12	308
4. Galur	4	53	7	20	18	133	16	247
5. Lendah	3	187	4	47	21	175	18	452
6. Sentolo	3	259	24	62	22	146	100	613
7. Pengasih	4	133	10	100	25	217	41	526
8. Kokap	2	33	-	129	10	53	9	234
9. Girimulyo	7	21	4	117	9	60	15	226
10. Nanggulan	4	57	7	81	13	165	15	338
11. Kalibawang	3	90	16	73	1	88	14	282
12. Samigaluh	3	26	31	46	8	92	14	217
2019	48	1 788	253	911	210	1 602	376	5 140
2018	48	1 759	228	784	293	1 861	543	5 468
2017	176	1 221	137	795	311	1 593	213	4 446

Sumber Data : Badan Pemberdayaan Masyarakat. Pemerintah Desa. Perempuan & Keluarga Berencana

Source : Office of Community Empowerment. Village Governance. Women and Family Planning Affairs of Kulon Progo Regency

Catatan/Note : Unit Pelayanan KB mencakup Klinik, Dokter Praktek Swasta, dan Bidan Praktek Swasta



**Tabel 3.4.3. Banyaknya Akseptor KB Aktif menurut Jenis Alat Kontrasepsi yang Digunakan Kecamatan di Kabupaten Kulon Progo, 2019**  
***Number of Family Planning Active Acceptor by Type of Birth-Control Device by Subdistrict in Kulon Progo Regency, 2019***

Kecamatan Subdistrict	Banyaknya PUS	Jenis Alat Kontrasepsi Method of contraception						Jumlah Total
		IUD	MO	IMP	PIL	SNT	CO	
(1)	(2)	(3)	(4)	(5)	(6)	(7)	(8)	(9)
1. Temon	3 906	539	153	235	366	1 064	457	2 814
2. Wates	6 496	1 571	274	477	498	1 470	434	4 724
3. Panjatan	5 523	1 102	288	533	575	1 340	319	4 157
4. Galur	4 233	798	139	173	261	1 213	323	2 907
5. Lendah	6 115	1 429	199	461	372	1 480	549	4 490
6. Sentolo	7 056	1 510	358	433	411	1 800	750	5 262
7. Pengasih	7 112	1 468	307	497	546	1 867	336	5 021
8. Kokap	4 537	649	139	848	355	956	229	3 176
9. Girimulyo	3 562	354	308	1 060	174	879	146	2 921
10. Nanggulan	4 304	565	136	490	260	1 613	160	3 224
11. Kalibawang	3 794	593	289	521	175	1 049	119	2 746
12. Samigaluh	3 963	584	186	561	287	1 147	244	3 009
2019	60 601	11 162	2 776	6 289	4 280	15 878	4 066	44 451
2018	60 359	10 213	2 651	5 743	4 222	16 189	4 014	43 032
2017	64 281	10 222	2 573	7 014	4 563	19 125	2 235	45 732

Sumber Data : Badan Pemberdayaan Masyarakat. Pemerintah Desa. Perempuan & Keluarga Berencana

Source : Office of Community Empowerment. Village Governance. Women and Family Planning Affairs of Kulon Progo Regency

Catatan/Note :

# 4

## SOSIAL DAN KESEJAHTERAAN RAKYAT *SOCIAL AND WELFARE*

Jumlah murid SD Negeri  
2019/2020 sejumlah 27 742  
turun dari tahun sebelumnya

Jumlah murid SD Swasta  
2019/2020 sejumlah 6 519  
naik dari tahun sebelumnya

### • **SOCIAL DAN KESEJAHTERAAN RAKYAT** •





## PENJELASAN TEKNIS

1. **Tidak/belum pernah sekolah** adalah mereka yang tidak pernah atau belum pernah terdaftar dan tidak pernah atau belum pernah aktif mengikuti pendidikan di suatu jenjang pendidikan formal. Termasuk juga yang tamat/belum tamat taman kanak-kanak tetapi tidak melanjutkan ke sekolah dasar.
2. **Masih bersekolah** adalah mereka yang terdaftar dan aktif mengikuti pendidikan formal dan nonformal (Paket A, B, atau C), baik pendidikan dasar, menengah maupun pendidikan tinggi. Bagi mahasiswa yang sedang cuti dianggap masih bersekolah.
3. **Tidak bersekolah lagi** adalah mereka yang pernah terdaftar dan aktif mengikuti pendidikan di suatu jenjang pendidikan formal dan nonformal (Paket A, B, atau C), tetapi pada saat pencacahan tidak lagi terdaftar dan tidak aktif mengikuti pendidikan.
4. **Tamat sekolah** adalah menyelesaikan pelajaran yang ditandai dengan lulus ujian akhir pada kelas atau tingkat terakhir suatu jenjang pendidikan di sekolah

## TECHNICAL NOTES

1. **Not/never attending school** is someone who has never attended or never been registered in a formal education, such as primary, secondary, and tertiary education. Those who just completed kindergarten are considered as never attended school.
2. **Attending school** is someone who is currently attending primary, secondary, or tertiary education, including package A, package B, or package C. College student who postpones his/her study is considered as attending school.
3. **Not attending school anymore** is someone who had enrolled and participated in formal and non-formal education in the past including package A, package B, or package C, but currently does not attend school.
4. **Completed particular level of education** is someone who has completed particular level of education in private or public school and accepting graduation

negeri maupun swasta dengan mendapatkan tanda tamat belajar/ijazah. Seseorang yang belum mengikuti pelajaran pada kelas tertinggi tetapi telah mengikuti ujian akhir dan lulus dianggap tamat sekolah.

5. **Dapat membaca dan menulis** artinya dapat membaca dan menulis kata-kata/kalimat sederhana dengan suatu aksara tertentu.

6. **Jalur Pendidikan di Indonesia** terdiri atas 1) pendidikan formal, 2) pendidikan non formal, dan 3) pendidikan informal yang ketiganya dapat saling melengkapi dan memperkaya (undang-Undang No. 20 Tahun 2014 tentang Sistem Pendidikan Nasional).

7. **Jenjang Pendidikan Formal** terdiri atas pendidikan dasar, pendidikan menengah, dan pendidikan tinggi. Jenis pendidikan yang diajarkan mencakup pendidikan umum, kejuruan, akademik, profesi, vokasi, keagamaan, dan khusus.

a. Pendidikan Dasar berbentuk Sekolah Dasar (SD) dan Madrasah Ibtidaiyah (MI) atau bentuk lain yang sederajat serta Sekolah Menengah Pertama (SMP) dan Madrasah

*certificate. Someone who has never attended the highest grade but passed the final exam is considered as completed particular level of education.*

5. ***Able to read and write*** is the ability to read and write at least a simple sentence in any letters of alphabets.

6. ***The Education System in Indonesia*** consist of 1) a formal education, 2) non-formal education, and 3) informal education that all three can be complementary and enriching (law No 20 year 2014 about the national Education System).

7. ***The Formal Education Level*** consists of primary education, secondary education, and high education. The kind of education that taught consists of general education, vocational, academic, professional, religious, and specific education.

a. *The Primary Education consists of Elementary School and Islamic Elementary School or other equivalent forms and Junior High School and MTs, or*

- Tsanawiyah (MTs), atau bentuk lain yang sederajat.
- b. Pendidikan Menengah berbentuk Sekolah Menengah Atas (SMA), Madrasah Aliyah (MA), Sekolah Menengah Kejuruan (SMK), dan Madrasah Aliyah Kejuruan (MAK), atau bentuk lain yang sederajat.
  - c. Pendidikan Tinggi merupakan jenjang pendidikan setelah pendidikan menengah yang mencakup program pendidikan diploma, sarjana, magister, spesialis, dan doktor yang diselenggarakan oleh perguruan tinggi. Perguruan tinggi dapat berbentuk akademi, politeknik, sekolah tinggi, institut, atau universitas.
8. **Rumah Sakit** adalah tempat pemeriksaan dan perawatan kesehatan, biasanya berada di bawah pengawasan dokter/tenaga medis, yang melayani penderita yang sakit untuk berobat rawat jalan atau rawat inap.
  9. **Rumah Bersalin** adalah sarana pelayanan kesehatan dengan izin sebagai rumah bersalin, dilengkapi layanan pemeriksaan kesehatan kehamilan, persalinan serta pemeriksaan ibu dan anak yang berada di bawah pengawasan bidan
- other equivalent forms.*
- b. *The Secondary Education consists of the senior high school, MA, Vocational School, and Vocational Madrasah Aliyah, or other equivalent forms.*
  - c. *The High Education consists of the education level after the secondary education that consists of diplomas, bachelor, master, specialist, and doctoral degrees that are held by the college. The colleges can be academy, polytechnic, high school, institute, or university.*
8. **Hospital** is a place for health check, usually controlled/supervised by doctors/medical personnel to serve the ill patients to get outpatient or inpatient treatment services.
  9. **Maternity House** is health care facility with a license as a maternity house, equipped with prenatal care, childbirth and examination of mothers and children which is under the

senior.

*supervision of a senior midwife.*

10. **Poliklinik** adalah sarana kesehatan yang dipakai untuk pelayanan berobat jalan, biasanya berada di bawah pengawasan dokter/tenaga medis.

10. ***Polyclinic*** is a health facility in wich to get outpatient services, usually under the control of doctor/medical personnel.

11. **Puskesmas (Pusat Kesehatan Masyarakat)** adalah unit pelaksana teknis dinas kesehatan kabupaten/kota yang mempunyai fungsi utama sebagai penyelenggara pelayanan kesehatan tingkat pertama. Wilayah kerja puskesmas maksimal adalah satu kecamatan dan untuk dapat menjangkau wilayah kerjanya, puskesmas mempunyai jaringan pelayanan yang meliputi unit Puskesmas Pembantu (Pustu), unit Puskesmas Keliling (Puskel), dan unit bidan desa/komunitas (Peraturan Menteri Kesehatan RI No. 75 Tahun 2014 Tentang Pusat Kesehatan Masyarakat).

11. ***Public Health Center*** is technical implementation unit of regency health department that have the primary function as a first-level health care providers. The working area standard of public health center is one district and to reach their working areas, public health centers have a service network covering subsidiary of public health center, mobile public health center units, and midwife units (Regulation of the Minister of Health of Indonesia Number 75 Year 2014 about Public Health Center).

12. **Imunisasi** adalah memasukkan kuman atau racun penyakit tertentu yang sudah dilemahkan (vaksin) ke dalam tubuh dengan cara disuntik atau diminum (diteteskan dalam mulut) dengan maksud agar terjadi kekebalan tubuh terhadap penyakit tersebut.

12. ***Immunization*** is putting enervated microbe of a certain disease into human body by injection or drinking (dropping into mouth) to make the body immune to that disease.

13. **Kasus kumulatif AIDS** adalah kumulatif kasus AIDS sampai dengan referensi waktu tertentu.
13. *Cummulative AIDS case is cummulative AIDS cases with reference to a particular time.*
14. **BCG (Bacillus Calmette Guerin)** merupakan vaksinasi untuk mencegah penyakit TBC, diberikan pada bayi baru lahir atau anak, dengan suntikan pada kulit pangkal lengan atas. Bekas suntikan kemudian akan membentuk tonjolan kecil jaringan parut pada kulit lengan atas. Suntikan BCG diberikan kepada anak sebanyak 1 kali.
14. *BCG (Bacillus Calmette Guerin) is a vaccine to prevent TBC disease, given to newborns or children, by injection at the base of the skin of the upper arm. Injection site will form little bumps of scar tissue in the skin of the upper arm. BCG injections given to children 1 times.*
15. **DPT (Difteri, Pertusis, Tetanus)** merupakan vaksin untuk mencegah penyakit Difteri, Pertusis, dan Tetanus yang diberikan pada bayi berumur 3 bulan ke atas, dengan suntikan pada paha, diulang 1 bulan dan 2 bulan kemudian, sehingga suntikan imunisasi DPT lengkap pada balita berjumlah 3 kali (kadang-kadang selang waktu antar suntikan bisa lebih dari 1 bulan).
15. *DPT (Diphtheria, Pertussis, Tetanus) is a vaccine to prevent the diphtheria, pertussis, and tetanus disease, given to infants aged 3 months and above, with a shot in the thigh, repeated one month and two months later, so that the complete DPT immunization shots at toddler totaling 3 times (sometimes the time interval between injections can be more than 1 month)*
16. **Peristiwa tindak pidana yang dilaporkan** ialah setiap peristiwa yang diterima kepolisian dari laporan masyarakat, atau peristiwa dimana pelakunya tertangkap tangan oleh kepolisian.
16. *Reported crime incidence includes all criminal cases reported and received by police office, and all crimes caught by police.*



17. **Jumlah tindak pidana** menggambarkan jumlah kasus tindak pidana yang terjadi pada kurun waktu tertentu.

17. **Crime total** refers to the number of criminal cases occurring during a given period.

18. **Persentase penyelesaian tindak pidana**

18. **Crime clearance rate**

$$= \frac{\text{Jumlah tindak pidana yang diselesaikan}}{\text{Jumlah peristiwa tindak pidana yang dilaporkan}} \times 100\%$$

$$= \frac{\text{Number of cleared criminal cases}}{\text{Number of reported criminal cases}} \times 100\%$$

Persentase penyelesaian peristiwa tindak pidana menyatakan persentase penyelesaian tindak pidana oleh polisi. Suatu tindak pidana dinyatakan sebagai kasus yang selesai di tingkat kepolisian, apabila:

*Crime clearance rate* refers to percentage of crime clearance by police. A criminal case is categorized as a cleared case by police, if:

1. berkas perkaranya sudah siap untuk diserahkan atau telah diserahkan kepada kejaksaan;
2. dalam hal delik aduan, pengaduannya dicabut dalam tenggang waktu yang telah ditentukan menurut undang-undang;
3. telah diselesaikan oleh kepolisian berdasarkan azas *plichtmatigheid* (kewajiban berdasarkan kewenangan hukum);
4. kasus yang dimaksud tidak termasuk kompetensi kepolisian

1. All documents are ready to submit or already submitted to justice court;
2. In the case of attense that warrants complaint, the complaint was withdraw within a given period state in the law;
3. The case was cleared by police based on the principle of *plichtmatigheid* (obligation on the basis of law outhority);
4. The case was not the responsibility of police office;
5. The suspect died;
6. The case was out of date.

5. tersangka meninggal dunia;
6. kasus kadaluwarsa.

19. Untuk mengukur kemiskinan, BPS menggunakan konsep kemampuan memenuhi kebutuhan dasar (*basic needs approach*). Dengan pendekatan ini, kemiskinan dipandang sebagai ketidakmampuan dari sisi ekonomi untuk memenuhi kebutuhan dasar makanan dan bukan makanan yang diukur dari sisi pengeluaran. Metode yang digunakan adalah menghitung Garis Kemiskinan (GK), yang terdiri dari dua komponen yaitu Garis Kemiskinan Makanan (GKM) dan Garis Kemiskinan Non-Makanan (GKNM). Penghitungan Garis Kemiskinan dilakukan secara terpisah untuk daerah perkotaan dan perdesaan.

20. **Penduduk miskin** adalah penduduk yang memiliki rata-rata pengeluaran per kapita per bulan di bawah Garis Kemiskinan.

21. **Garis Kemiskinan Makanan (GKM)** merupakan nilai pengeluaran kebutuhan minimum makanan yang disetarakan dengan 2.100 kkalori per kapita per hari. Garis Kemiskinan

19. *To measure poverty, BPS-Statistics Indonesia has used the concept of basic needs approach. Therefore, poverty is viewed as economic inability to fulfill food and non-food basic needs which are measured by consumption/expenditure. The method used is calculating poverty line, which consists of two components that are Food Poverty Line (FPL) and Non-Food Poverty Line (NFPL). The poverty line was calculated separately for urban and rural areas.*

20. *A person whose expenditure per capita per month is below the poverty line is considered to be poor.*

21. *The Food Poverty Line refers to the daily minimum requirement of 2,100 kcal per capita per day. The Non-Food Poverty Line refers to the minimum requirement for*

## SOCIAL AND WELFARE

Non-Makanan (GKNM) adalah kebutuhan minimum untuk perumahan, sandang, pendidikan, kesehatan, dan kebutuhan dasar lainnya.

*household necessities for clothing, education, health, and other basic individual needs.*

22. **Bencana Alam** adalah peristiwa atau serangkaian peristiwa yang mengancam dan mengganggu kehidupan/penghidupan masyarakat yang disebabkan oleh factor alam antara lain berupa gempa bumi, tsunami, gunung meletus, banjir, kekeringan, angin topan, dan tanah longsor sehingga mengakibatkan kerugian materi maupun non materi.

22. **Natural Disaster** is an event or series of events that threaten and disrupt the lives and livelihoods caused by natural factors such as : earthquake, tsunami, volcanic eruption, flood, flash flood, drought, typhoon/cyclone, and landslide so it can lead to result in loss of material and non-material.

4.1 PENDIDIKAN/*EDUCATION*

**Tabel 4.1.1. Jumlah Sekolah, Guru, dan Murid Taman Kanak Kanak (TK) di Bawah Kementerian Pendidikan dan Kebudayaan Menurut Kecamatan di Kabupaten Kulon Progo, 2018/2019**  
***Number of Schools, Teachers, and Pupils in Kindergarten Under The Ministry of Education and Culture by Subdistrict in Kulon Progo Regency, 2018/2019***

Kecamatan <i>Subdistrict</i>	Sekolah/Schools		
	Negeri <i>Public</i>	Swasta <i>Private</i>	Jumlah <i>Total</i>
(1)	(2)	(3)	(4)
1. Temon	1	22	23
2. Wates	1	35	36
3. Panjatan	1	24	25
4. Galur	1	36	37
5. Lendah	-	34	34
6. Sentolo	-	36	36
7. Pengasih	2	30	32
8. Kokap	-	23	23
9. Girimulyo	2	17	19
10. Nanggulan	2	18	20
11. Kalibawang	-	21	21
12. Samigaluh	2	17	19
Kulon Progo	12	313	325

**Lanjutan Tabel/Continued Table 4.1.1.**

Kecamatan <i>Subdistrict</i>	Guru <sup>1</sup> /Teachers <sup>1</sup>		
	Negeri <i>Public</i>	Swasta <i>Private</i>	Jumlah <i>Total</i>
(1)	(2)	(3)	(4)
1. Temon	2	57	59
2. Wates	14	134	148
3. Panjatan	6	59	65
4. Galur	8	83	91
5. Lendah	-	78	78
6. Sentolo	-	95	95
7. Pengasih	4	83	87
8. Kokap	-	53	53
9. Girimulyo	5	33	38
10. Nanggulan	5	38	43
11. Kalibawang	-	47	47
12. Samigaluh	2	31	33
<b>Kulon Progo</b>	<b>46</b>	<b>791</b>	<b>837</b>

**Lanjutan Tabel/Continued Table 4.1.1.**

Kecamatan <i>Subdistrict</i>	Murid/Students		
	Negeri <i>Public</i>	Swasta <i>Private</i>	Jumlah <i>Total</i>
(1)	(2)	(3)	(4)
1. Temon	10	598	608
2. Wates	75	1 318	1 393
3. Panjatan	54	663	717
4. Galur	97	877	974
5. Lendah	-	916	916
6. Sentolo	-	1 136	1 136
7. Pengasih	49	939	988
8. Kokap	-	485	485
9. Girimulyo	35	286	321
10. Nanggulan	59	449	508
11. Kalibawang	-	525	525
12. Samigaluh	24	287	311
<b>Kulon Progo</b>	<b>403</b>	<b>8 479</b>	<b>8 882</b>

Catatan/Note : <sup>1</sup> Jumlah guru termasuk kepala sekolah dan guru/The total of teachers including headmaster and teacher

Sumber/Source : Kementerian Pendidikan dan Kebudayaan Data Semester Ganjil/Ministry of Educations and Culture, Odd Semester Data

**Tabel 4.1.2. Jumlah Sekolah, Guru, dan Murid Raudatul Athfal (RA) di Bawah Kementerian Agama Menurut Kecamatan di Kabupaten Kulon Progo, 2018/2019**  
**Number of Schools, Teachers, and Pupils in Raudatul Athfal (RA) Under The Ministry of Religious Affairs by Subdistrict in Kulon Progo Regency, 2018/2019**

Kecamatan <i>Subdistrict</i>	Raudatul Athfal (RA)		
	Sekolah <i>Schools</i>	Guru <i>Teachers</i>	Siswa <i>pupils</i>
(1)	(2)	(3)	(4)
1. Temon	4	16	265
2. Wates	3	10	176
3. Panjatan	3	6	94
4. Galur	4	13	132
5. Lendah	1	2	29
6. Sentolo	2	5	60
7. Pengasih	1	3	41
8. Kokap	2	5	29
9. Girimulyo	2	6	53
10. Nanggulan	2	7	88
11. Kalibawang	3	9	120
12. Samigaluh	5	12	94
<b>Kulon Progo</b>	<b>32</b>	<b>94</b>	<b>1 181</b>

Catatan/Note :

Sumber/Source : Kementerian Agama Data Semester Ganjil/Ministry of Religious, Odd Semester Data

**Tabel 4.1.3. Jumlah Sekolah, Guru, dan Murid Sekolah Dasar (SD) di Bawah Kementerian Pendidikan dan Kebudayaan Menurut Kecamatan di Kabupaten Kulon Progo, 2018/2019**  
***Number of Schools, Teachers, and Pupils in Primary Schools Under The Ministry of Education and Culture by Subdistrict in Kulon Progo Regency, 2018/2019***

Kecamatan Subdistrict	Sekolah/Schools					
	2018/2019			2019/2020		
	Negeri Public	Swasta Private	Jumlah Total	Negeri Public	Swasta Private	Jumlah Total
(1)	(2)	(3)	(4)	(5)	(6)	(7)
1. Temon	20	6	26	20	6	26
2. Wates	29	7	36	29	7	36
3. Panjatan	23	3	26	23	3	26
4. Galur	17	10	27	17	10	27
5. Lendah	20	6	26	20	6	26
6. Sentolo	24	8	32	24	8	32
7. Pengasih	32	3	35	32	3	35
8. Kokap	31	6	37	31	6	37
9. Girimulyo	18	2	20	18	2	20
10. Nanggulan	22	2	24	22	2	24
11. Kalibawang	15	7	22	15	7	22
12. Samigaluh	23	3	26	23	3	26
Kulon Progo	274	63	337	274	63	337



**Lanjutan Tabel/Continued Table 4.1.3.**

Kecamatan <i>Subdistrict</i>	Guru <sup>1</sup> /Teachers <sup>1</sup>					
	2018/2019			2019/2020		
	Negeri <i>Public</i>	Swasta <i>Private</i>	Jumlah <i>Total</i>	Negeri <i>Public</i>	Swasta <i>Private</i>	Jumlah <i>Total</i>
(1)	(8)	(9)	(10)	(11)	(12)	(13)
1. Temon	162	45	207	182	57	239
2. Wates	261	90	351	287	96	383
3. Panjatan	209	20	229	230	22	252
4. Galur	156	110	266	168	113	281
5. Lendah	175	49	224	192	57	249
6. Sentolo	210	64	274	230	73	303
7. Pengasih	259	19	278	292	22	314
8. Kokap	246	35	281	280	39	319
9. Girimulyo	150	12	162	166	14	180
10. Nanggulan	183	18	201	208	20	228
11. Kalibawang	123	48	171	139	56	195
12. Samigaluh	193	16	209	212	20	232
Kulon Progo	2 327	526	2 853	2 586	589	3 175

**Lanjutan Tabel/Continued Table 4.1.3.**

Kecamatan <i>Subdistrict</i>	Murid/Students					
	2018/2019			2019/2020		
	Negeri <i>State</i>	Swasta <i>Private</i>	Jumlah <i>Total</i>	Negeri <i>State</i>	Swasta <i>Private</i>	Jumlah <i>Total</i>
(1)	(14)	(15)	(16)	(17)	(18)	(19)
1. Temon	1 867	555	2 422	1 877	608	2 485
2. Wates	3 968	1 395	5 363	3 925	1 383	5 308
3. Panjatan	2 557	161	2 718	2 541	154	2 695
4. Galur	1 988	1 208	3 196	1 992	1 244	3 236
5. Lendah	2 290	602	2 892	2 249	586	2 835
6. Sentolo	3 164	798	3 962	3 106	837	3 943
7. Pengasih	3 450	104	3 554	3 444	138	3 582
8. Kokap	2 039	299	2 338	1 958	292	2 250
9. Girimulyo	1 594	92	1 686	1 649	86	1 735
10. Nanggulan	2 088	297	2 385	2 058	311	2 369
11. Kalibawang	1 589	755	2 344	1 560	757	2 317
12. Samigaluh	1 468	120	1 588	1 383	123	1 506
<b>Kulon Progo</b>	<b>28 062</b>	<b>6 386</b>	<b>34 448</b>	<b>27 742</b>	<b>6 519</b>	<b>34 261</b>

Catatan/Note : <sup>1</sup> Jumlah guru termasuk kepala sekolah dan guru/The total of teachers including headmaster and teacher

Sumber/Source : Kementerian Pendidikan dan Kebudayaan Data Semester Ganjil/Ministry of Educations and Culture, Odd Semester Data

**Tabel 4.1.4. Jumlah Sekolah, Guru, dan Murid Sekolah Madrasah Ibtidaiyah (MI) di Bawah Kementerian Agama Menurut Kecamatan di Kabupaten Kulon Progo, 2018/2019**  
**Number of Schools, Teachers, and Pupils in Madrasah Ibtidaiyah (MI) Under The Ministry of Religious by Subdistrict in Kulon Progo Regency, 2018/2019**

Kecamatan Subdistrict	Sekolah/Schools		
	Negeri Public	Swasta Private	Jumlah Total
(1)	(2)	(3)	(4)
1. Temon	1	1	2
2. Wates	1	4	5
3. Panjatan	-	4	4
4. Galur	-	-	-
5. Lendah	-	3	3
6. Sentolo	-	3	3
7. Pengasih	-	1	1
8. Kokap	-	4	4
9. Girimulyo	-	1	1
10. Nanggulan	-	1	1
11. Kalibawang	-	2	2
12. Samigaluh	1	4	5
Kulon Progo	3	28	31

Lanjutan Tabel/*Continued Table 4.1.4.*

Kecamatan <i>Subdistrict</i>	Guru/ <i>Teachers</i>		
	Negeri <i>Public</i>	Swasta <i>Private</i>	Jumlah <i>Total</i>
(1)	(5)	(6)	(7)
1. Temon	21	8	29
2. Wates	11	26	37
3. Panjatan	-	45	45
4. Galur	-	-	-
5. Lendah	-	30	30
6. Sentolo	-	36	36
7. Pengasih	-	11	11
8. Kokap	-	28	28
9. Girimulyo	-	10	10
10. Nanggulan	-	6	6
11. Kalibawang	-	20	20
12. Samigaluh	11	31	42
Kulon Progo	43	251	294

**Lanjutan Tabel/Continued Table 4.1.4.**

Kecamatan <i>Subdistrict</i>	Murid/Students		
	Negeri <i>State</i>	Swasta <i>Private</i>	Jumlah <i>Total</i>
(1)	(8)	(9)	(10)
1. Temon	272	63	335
2. Wates	164	341	505
3. Panjatan	-	267	267
4. Galur	-	-	-
5. Lendah	-	161	161
6. Sentolo	-	204	204
7. Pengasih	-	123	123
8. Kokap	-	335	335
9. Girimulyo	-	39	39
10. Nanggulan	-	50	50
11. Kalibawang	-	145	145
12. Samigaluh	69	304	373
Kulon Progo	505	2 032	2 537

Catatan/Note :

Sumber/Source : Kementerian Agama Data Semester Ganjil/Ministry of Religious, Odd Semester Data

**Tabel 4.1.5. Jumlah Sekolah, Guru, dan Murid Sekolah Menengah Pertama (SMP) di Bawah Kementerian Pendidikan dan Kebudayaan Menurut Kecamatan di Kabupaten Kulon Progo, 2018/2019**  
***Number of Schools, Teachers, and Pupils in Junior High Schools Under The Ministry of Education and Culture by Subdistrict in Kulon Progo Regency, 2018/2019***

Kecamatan Subdistrict	Sekolah/Schools					
	2018/2019			2019/2020		
	Negeri Public	Swasta Private	Jumlah Total	Negeri Public	Swasta Private	Jumlah Total
(1)	(2)	(3)	(4)	(5)	(6)	(7)
1. Temon	2	1	3	2	1	3
2. Wates	5	6	11	5	5	10
3. Panjatan	2	2	4	2	2	4
4. Galur	2	2	4	2	2	4
5. Lendah	2	3	5	2	3	5
6. Sentolo	4	2	6	4	2	6
7. Pengasih	4	1	5	4	1	5
8. Kokap	3	2	5	3	2	5
9. Girimulyo	4	1	5	4	1	5
10. Nanggulan	2	3	5	2	3	5
11. Kalibawang	2	5	7	2	5	7
12. Samigaluh	4	2	6	4	2	6
Kulon Progo	36	30	66	36	29	65

**Lanjutan Tabel/Continued Table 4.1.5.**

Kecamatan <i>Subdistrict</i>	Guru <sup>1</sup> /Teachers <sup>1</sup>					
	2018/2019			2019/2020		
	Negeri <i>Public</i>	Swasta <i>Private</i>	Jumlah <i>Total</i>	Negeri <i>Public</i>	Swasta <i>Private</i>	Jumlah <i>Total</i>
(1)	(8)	(9)	(10)	(11)	(12)	(13)
1. Temon	43	9	52	45	9	54
2. Wates	157	68	225	154	69	223
3. Panjatan	63	17	80	63	20	83
4. Galur	61	19	80	62	20	82
5. Lendah	66	28	94	67	33	100
6. Sentolo	108	16	124	108	17	125
7. Pengasih	90	13	103	89	14	103
8. Kokap	57	20	77	58	19	77
9. Girimulyo	69	5	74	69	6	75
10. Nanggulan	54	18	72	54	23	77
11. Kalibawang	42	52	94	42	56	98
12. Samigaluh	67	18	85	65	24	89
Kulon Progo	877	283	1 160	876	310	1 186

Lanjutan Tabel/*Continued Table 4.1.5.*

Kecamatan <i>Subdistrict</i>	Murid/ <i>Students</i>					
	2018/2019			2019/2020		
	Negeri <i>State</i>	Swasta <i>Private</i>	Jumlah <i>Total</i>	Negeri <i>State</i>	Swasta <i>Private</i>	Jumlah <i>Total</i>
(1)	(14)	(15)	(16)	(17)	(18)	(19)
1. Temon	777	86	863	781	90	871
2. Wates	2 305	557	2 862	2 312	591	2 903
3. Panjatan	963	96	1 059	961	97	1 058
4. Galur	943	124	1 067	952	168	1 120
5. Lendah	1 134	118	1 252	1 135	132	1 267
6. Sentolo	1 507	110	1 617	1 538	100	1 638
7. Pengasih	1 400	130	1 530	1 419	115	1 534
8. Kokap	813	126	939	862	123	985
9. Girimulyo	772	42	814	704	42	746
10. Nanggulan	859	94	953	860	92	952
11. Kalibawang	568	755	1 323	560	741	1 301
12. Samigaluh	714	88	802	720	94	814
Kulon Progo	12 755	2 326	15 081	12 804	2 385	15 189

Catatan/Note : <sup>1</sup> Jumlah guru termasuk kepala sekolah dan guru/The total of teachers including headmaster and teacher

Sumber/Source : Kementerian Pendidikan dan Kebudayaan Data Semester Ganjil/Ministry of Educations and Culture, Odd Semester Data



**Tabel 4.1.6. Jumlah Sekolah, Guru, dan Murid Sekolah Madrasah Tsanawiyah (MTs) di Bawah Kementerian Agama Menurut Kecamatan di Kabupaten Kulon Progo, 2018/2019**  
**Number of Schools, Teachers, and Pupils in Madrasah Tsanawiyah (MTs) Under The Ministry of Religious by Subdistrict in Kulon Progo Regency, 2018/2019**

Kecamatan Subdistrict	Sekolah/Schools		
	Negeri Public	Swasta Private	Jumlah Total
(1)	(2)	(3)	(4)
1. Temon	1	2	3
2. Wates	1	2	3
3. Panjatan	-	-	-
4. Galur	1	1	2
5. Lendah	-	-	-
6. Sentolo	-	2	2
7. Pengasih	-	1	1
8. Kokap	-	-	-
9. Girimulyo	1	-	1
10. Nanggulan	1	1	2
11. Kalibawang	-	-	-
12. Samigaluh	1	-	1
Kulon Progo	6	9	15

Lanjutan Tabel/*Continued Table 4.1.6.*

Kecamatan <i>Subdistrict</i>	Guru/ <i>Teachers</i>		
	Negeri <i>Public</i>	Swasta <i>Private</i>	Jumlah <i>Total</i>
(1)	(5)	(6)	(7)
1. Temon	20	25	45
2. Wates	26	31	57
3. Panjatan	-	-	-
4. Galur	35	17	52
5. Lendah	-	-	-
6. Sentolo	-	37	37
7. Pengasih	-	2	2
8. Kokap	-	-	-
9. Girimulyo	24	-	24
10. Nanggulan	18	13	31
11. Kalibawang	-	-	-
12. Samigaluh	21	-	21
Kulon Progo	144	125	269

**Lanjutan Tabel/Continued Table 4.1.6.**

Kecamatan <i>Subdistrict</i>	Murid/Students		
	Negeri <i>State</i>	Swasta <i>Private</i>	Jumlah <i>Total</i>
(1)	(8)	(9)	(10)
1. Temon	377	137	514
2. Wates	462	262	724
3. Panjatan	-	-	-
4. Galur	379	235	614
5. Lendah	-	-	-
6. Sentolo	-	285	285
7. Pengasih	-	37	37
8. Kokap	-	-	-
9. Girimulyo	235	-	235
10. Nanggulan	218	193	411
11. Kalibawang	-	-	-
12. Samigaluh	196	-	196
<b>Kulon Progo</b>	<b>1 867</b>	<b>1 149</b>	<b>3 016</b>

Catatan/Note :

Sumber/Source : Kementerian Agama Data Semester Ganjil/Ministry of Religious, Odd Semester Data

**Tabel 4.1.7. Jumlah Sekolah, Guru, dan Murid Sekolah Menengah Atas (SMA) di Bawah Kementerian Pendidikan dan Kebudayaan Menurut Kecamatan di Kabupaten Kulon Progo, 2018/2019**  
***Number of Schools, Teachers, and Pupils in Senior High Schools Under The Ministry of Education and Culture by Subdistrict in Kulon Progo Regency, 2018/2019***

Kecamatan Subdistrict	Sekolah/Schools					
	2018/2019			2019/2020		
	Negeri Public	Swasta Private	Jumlah Total	Negeri Public	Swasta Private	Jumlah Total
(1)	(2)	(3)	(4)	(5)	(6)	(7)
1. Temon	1	-	1	1	-	1
2. Wates	2	4	6	2	4	6
3. Panjatan	-	-	-	-	-	-
4. Galur	1	1	2	1	1	2
5. Lendah	1	-	1	1	-	1
6. Sentolo	1	-	1	1	-	1
7. Pengasih	1	-	1	1	-	1
8. Kokap	1	-	1	1	-	1
9. Girimulyo	1	-	1	1	-	1
10. Nanggulan	-	1	1	-	1	1
11. Kalibawang	1	-	1	1	-	1
12. Samigaluh	1	-	1	1	-	1
Kulon Progo	11	6	17	11	6	17

**Lanjutan Tabel/Continued Table 4.1.7.**

Kecamatan Subdistrict	Guru <sup>1</sup> /Teachers <sup>1</sup>					
	2018/2019			2019/2020		
	Negeri Public	Swasta Private	Jumlah Total	Negeri Public	Swasta Private	Jumlah Total
(1)	(8)	(9)	(10)	(11)	(12)	(13)
1. Temon	32	-	32	31	-	31
2. Wates	91	34	125	98	47	145
3. Panjatan	-	-	-	-	-	-
4. Galur	22	5	27	25	7	32
5. Lendah	39	-	39	42	-	42
6. Sentolo	38	-	38	42	-	42
7. Pengasih	43	-	43	46	-	46
8. Kokap	23	-	23	24	-	24
9. Girimulyo	26	-	26	28	-	28
10. Nanggulan	-	9	9	-	9	9
11. Kalibawang	25	-	25	27	-	27
12. Samigaluh	17	-	17	23	-	23
Kulon Progo	356	48	404	386	63	449

Lanjutan Tabel/*Continued Table 4.1.7.*

Kecamatan <i>Subdistrict</i>	Murid/ <i>Students</i>					
	2018/2019			2019/2020		
	Negeri <i>State</i>	Swasta <i>Private</i>	Jumlah <i>Total</i>	Negeri <i>State</i>	Swasta <i>Private</i>	Jumlah <i>Total</i>
(1)	(14)	(15)	(16)	(17)	(18)	(19)
1. Temon	375	-	375	369	-	369
2. Wates	1 145	246	1 391	1 208	345	1 553
3. Panjatan	-	-	-	-	-	-
4. Galur	301	11	312	284	13	297
5. Lendah	547	-	547	582	-	582
6. Sentolo	468	-	468	486	-	486
7. Pengasih	592	-	592	613	-	613
8. Kokap	179	-	179	176	-	176
9. Girimulyo	282	-	282	260	-	260
10. Nanggulan	-	71	71	-	65	65
11. Kalibawang	338	-	338	340	-	340
12. Samigaluh	163	-	163	142	-	142
Kulon Progo	4 390	328	4 718	4 460	423	4 883

Catatan/Note : <sup>1</sup> Jumlah guru termasuk kepala sekolah dan guru/The total of teachers including headmaster and teacher

Sumber/Source : Kementerian Pendidikan dan Kebudayaan Data Semester Ganjil/Ministry of Educations and Culture, Odd Semester Data

**Tabel 4.1.8. Jumlah Sekolah, Guru, dan Murid Sekolah Menengah Kejuruan (SMK) di Bawah Kementerian Pendidikan dan Kebudayaan Menurut Kecamatan di Kabupaten Kulon Progo, 2018/2019**  
**Number of Schools, Teachers, and Pupils in Vocational High Schools Under The Ministry of Education and Culture by Subdistrict in Kulon Progo Regency, 2018/2019**

Kecamatan Subdistrict	Sekolah/Schools					
	2018/2019			2019/2020		
	Negeri Public	Swasta Private	Jumlah Total	Negeri Public	Swasta Private	Jumlah Total
(1)	(2)	(3)	(4)	(5)	(6)	(7)
1. Temon	1	3	4	1	3	4
2. Wates	-	10	10	-	10	10
3. Panjatan	1	-	1	1	-	1
4. Galur	-	2	2	-	2	2
5. Lendah	-	2	2	-	2	2
6. Sentolo	-	4	4	-	4	4
7. Pengasih	2	1	3	2	1	3
8. Kokap	1	-	1	1	-	1
9. Girimulyo	1	-	1	1	-	1
10. Nanggulan	1	2	3	1	2	3
11. Kalibawang	-	2	2	-	2	2
12. Samigaluh	1	2	3	1	2	3
Kulon Progo	8	28	36	8	28	36

Lanjutan Tabel/Continued Table 4.1.8.

Kecamatan Subdistrict	Guru <sup>1</sup> /Teachers <sup>1</sup>					
	2018/2019			2019/2020		
	Negeri Public	Swasta Private	Jumlah Total	Negeri Public	Swasta Private	Jumlah Total
(1)	(8)	(9)	(10)	(11)	(12)	(13)
1. Temon	42	76	118	43	68	111
2. Wates	-	255	255	-	240	240
3. Panjatan	43	-	43	44	-	44
4. Galur	-	11	11	-	12	12
5. Lendah	-	42	42	-	35	35
6. Sentolo	-	59	59	-	63	63
7. Pengasih	224	5	229	239	0	239
8. Kokap	25	-	25	33	-	33
9. Girimulyo	22	-	22	25	-	25
10. Nanggunglan	58	72	130	57	60	117
11. Kalibawang	-	32	32	-	28	28
12. Samigaluh	27	19	46	30	21	51
Kulon Progo	441	571	1 012	471	527	998



**Lanjutan Tabel/Continued Table 4.1.8.**

Kecamatan Subdistrict	Murid/Students					
	2018/2019			2019/2020		
	Negeri State	Swasta Private	Jumlah Total	Negeri State	Swasta Private	Jumlah Total
(1)	(14)	(15)	(16)	(17)	(18)	(19)
1. Temon	408	881	1 289	423	840	1 263
2. Wates	-	3 075	3 075	-	2 898	2 898
3. Panjatan	664	-	664	685	-	685
4. Galur	-	50	50	-	49	49
5. Lendah	-	383	383	-	418	418
6. Sentolo	-	284	284	-	297	297
7. Pengasih	2 547	6	2 553	2 690	0	2 690
8. Kokap	283	-	283	383	-	383
9. Girimulyo	218	-	218	231	-	231
10. Nanggulan	759	770	1 529	791	708	1 499
11. Kalibawang	-	265	265	-	230	230
12. Samigaluh	368	128	496	391	142	533
<b>Kulon Progo</b>	<b>5 247</b>	<b>5 842</b>	<b>11 089</b>	<b>5 594</b>	<b>5 582</b>	<b>11 176</b>

Catatan/Note : <sup>1</sup> Guru yang mengajar di 2 sekolah atau lebih dihitung di masing-masing sekolah/The teacher who taught in two schools or more counted in every school

<sup>2</sup> Jumlah guru termasuk kepala sekolah dan guru/The total of teachers including headmaster and teacher

Sumber/Source : Kementerian Pendidikan dan Kebudayaan Data Semester Ganjil/Ministry of Educations and Culture, Odd Semester Data

**Tabel 4.1.9. Jumlah Sekolah, Guru, dan Murid Sekolah Madrasah Aliyah (MA) di Bawah Kementerian Agama Menurut Kecamatan di Kabupaten Kulon Progo, 2018/2019**  
***Number of Schools, Teachers, and Pupils in Madrasah Aliyah (MA) Under The Ministry of Religious by Subdistrict in Kulon Progo Regency, 2018/2019***

Kecamatan <i>Subdistrict</i>	Sekolah/Schools		
	Negeri <i>Public</i>	Swasta <i>Private</i>	Jumlah <i>Total</i>
(1)	(2)	(3)	(4)
1. Temon	-	-	-
2. Wates	1	-	1
3. Panjatan	-	-	-
4. Galur	-	1	1
5. Lendah	-	-	-
6. Sentolo	-	1	1
7. Pengasih	1	1	2
8. Kokap	-	-	-
9. Girimulyo	-	-	-
10. Nanggulan	-	1	1
11. Kalibawang	1	-	1
12. Samigaluh	-	-	-
Kulon Progo	3	4	7

**Lanjutan Tabel/Continued Table 4.1.9.**

Kecamatan <i>Subdistrict</i>	Guru/Teachers		
	Negeri <i>Public</i>	Swasta <i>Private</i>	Jumlah <i>Total</i>
(1)	(5)	(6)	(7)
1. Temon	-	-	-
2. Wates	38	-	38
3. Panjatan	-	-	-
4. Galur	-	21	21
5. Lendah	-	-	-
6. Sentolo	-	2	2
7. Pengasih	49	16	65
8. Kokap	-	-	-
9. Girimulyo	-	-	-
10. Nanggulan	-	6	6
11. Kalibawang	28	-	28
12. Samigaluh	-	-	-
Kulon Progo	115	45	160

Lanjutan Tabel/*Continued Table 4.1.9.*

Kecamatan <i>Subdistrict</i>	Murid/ <i>Students</i>		
	Negeri <i>State</i>	Swasta <i>Private</i>	Jumlah <i>Total</i>
(1)	(8)	(9)	(10)
1. Temon	-	-	-
2. Wates	583	-	583
3. Panjatan	-	-	-
4. Galur	-	91	91
5. Lendah	-	-	-
6. Sentolo	-	17	17
7. Pengasih	545	39	584
8. Kokap	-	-	-
9. Girimulyo	-	-	-
10. Nanggulan	-	78	78
11. Kalibawang	270	-	270
12. Samigaluh	-	-	-
<b>Kulon Progo</b>	<b>1 398</b>	<b>225</b>	<b>1 623</b>

Catatan/*Note* :Sumber/*Source* : Kementerian Agama Data Semester Ganjil/*Ministry of Religious, Odd Semester Data*

**Tabel 4.1.10. Jumlah Desa<sup>1</sup>/Kelurahan yang Memiliki Fasilitas Sekolah Menurut Kecamatan dan Tingkat Pendidikan, 2014-2019**  
**Number of Villages<sup>1</sup> Having Educational Facilities by Sub District, 2014-2019**

Kecamatan Subdistrict	SD Primary School			SMP Junior High School		
	2014	2018	2019	2014	2018	2019
(1)	(2)	(3)	(4)	(5)	(6)	(7)
1. Temon	15	15	15	5	5	5
2. Wates	8	8	8	5	5	5
3. Panjatan	11	11	11	3	3	3
4. Galur	7	7	7	3	3	3
5. Lendah	6	6	6	3	5	4
6. Sentolo	8	8	8	4	4	4
7. Pengasih	7	7	7	4	4	5
8. Kokap	5	5	5	5	5	4
9. Girimulyo	4	4	4	4	4	4
10. Nanggulan	6	6	6	4	4	4
11. Kalibawang	4	4	4	4	4	4
12. Samigaluh	7	7	7	6	6	6
<b>Kulon Progo</b>	<b>88</b>	<b>88</b>	<b>88</b>	<b>50</b>	<b>52</b>	<b>51</b>

Lanjutan Tabel/Continued Table 4.1.10.

Kecamatan Subdistrict	SMA Senior High School			SMK Vocational School		
	2014	2018	2019	2014	2018	2019
(1)	(8)	(9)	(10)	(11)	(12)	(13)
1. Temon	1	1	1	4	4	4
2. Wates	2	3	3	3	3	3
3. Panjatan	0	0	-	1	1	1
4. Galur	3	3	3	2	2	2
5. Lendah	1	1	1	2	2	2
6. Sentolo	1	2	1	2	3	3
7. Pengasih	2	2	2	3	3	3
8. Kokap	1	1	1	1	1	1
9. Girimulyo	1	1	1	1	1	1
10. Nanggulan	1	1	1	2	2	2
11. Kalibawang	2	2	2	2	2	2
12. Samigaluh	1	1	1	3	3	3
Kulon Progo	16	18	17	26	27	27

Lanjutan Tabel/Continued Table 4.1.10.

Kecamatan Subdistrict	Perguruan Tinggi University		
	2014	2018	2019
(1)	(14)	(15)	(16)
1. Temon	-	-	-
2. Wates	1	-	-
3. Panjatan	-	-	-
4. Galur	-	-	-
5. Lendah	-	-	-
6. Sentolo	-	-	-
7. Pengasih	2	2	2
8. Kokap	-	-	-
9. Girimulyo	-	-	-
10. Nanggulan	-	-	-
11. Kalibawang	-	-	-
12. Samigaluh	-	-	-
Kulon Progo	3	2	2

Catatan/Note: <sup>1</sup> Desa pada tabel ini termasuk Unit Permukiman Transmigrasi (UPT) yang masih dibina oleh kementerian terkait dan nagari di Provinsi Sumatera Barat/Villages in this table include Transmigration Settlement Unit which is still fostered by the relevant ministries and the nagari in the Province of Sumatera Barat

Sumber/Source: BPS, Pendataan Potensi Desa (Podes)/ BPS-Statistics Indonesia, Village Potential Data Collection

**Tabel 4.1.11. Angka Partisipasi Murni (APM) dan Angka Partisipasi Sekolah (APS) Menurut Jenjang Pendidikan di Kabupaten Kulon Progo, 2019**  
***Net Participation Rates and School Participation Rates by Educational Level in Kulon Progo Regency, 2019***

Jenjang Pendidikan <i>Educational Rates</i> Dan Kelompok Umur	2018	2019
(1)	(2)	(3)
<b>Angka Partisipasi Murni (APM)</b> <i>Net Participation Rates</i>		
SD	97,12	98,7
SMP	88,55	89,15
SMA	81,13	81,16
<b>Angka Partisipasi Sekolah (APS)</b> <i>School Participation Rates</i>		
5-6	7,77	3,89
7-12	99,41	99,51
13-15	98,4	99,06
16-18	86,51	87,92

Sumber/Source: Statistik Kesra Prov. DI.Yogyakarta, 2018-2019 (Susenas Maret 2018-2019)



**Tabel 4.1.12. Persentase Penduduk Berumur 15 Tahun ke Atas yang Melek Huruf di Kabupaten Kulon Progo, 2019**  
**Table Percentage of Literate People Agged 15 Years and Over in Kulon Progo Regency, 2019**

Kelompok Umur Age Group	2018	2019
(1)	(2)	(3)
15-24	99.97	100
15-44	99.90	99.93
15+	94.4	94.7
45+	89.41	88.95

Sumber/Source: Statistik Kesra Prov. DI.Yogyakarta, 2018-2019 (Susenans Maret 2018-2019)

**Tabel 4.1.13. Persentase Penduduk Usia 7–24 Tahun Menurut Kelompok Umur Sekolah, dan Partisipasi Sekolah di Kabupaten Kulon Progo, 2019**  
**Percentage of Population Aged 7-24 Years by Age Group, and School Participation in Kulon Progo Regency, 2019**

Kelompok Umur Sekolah <i>School Age Group</i>	Partisipasi Sekolah/ <i>School Participation</i>		
	Tidak/Belum Pernah Sekolah <i>Not/Never Attending School</i>	Masih Sekolah <i>Attending School</i>	Tidak Sekolah Lagi <i>Not Attending School Anymore</i>
(1)	(2)	(3)	(4)
7–12	0,49	99,51	0,00
13–15	0,00	99,06	0,94
16–18	0,00	87,92	12,08
19–24	0,00	31,52	68,48

Sumber/Source: Survei Sosial Ekonomi Nasional Kor, Maret 2019/*National Socio Economic Survey kor, March 2019*

**Tabel 4.1.14. Jumlah Pengunjung Perpustakaan Umum Kabupaten Kulon Progo menurut Tingkat Pendidikan (Status) Pengunjung per Bulan, 2019**  
**Number of Monthly Visitors in General Library of Kulon Progo Regency by Level of Education, 2019**

Bulan Month	Tingkat Pendidikan Level of Education					Jumlah Total
	PAUD/ TK	SD Primary School	SLTP Junior High School	SLTA Senior High School	P T College	
(1)	(2)	(3)	(4)	(5)	(6)	(7)
Januari/January	1 202	9 084	486	1 153	1 076	13 001
Februari/February	1 980	14 951	803	1 679	1 467	20 880
Maret/March	1 829	12 438	638	1 730	1 276	17 911
April/April	1 983	9 947	539	1 539	1 473	15 481
Mei/May	1 858	9 884	683	1 776	1 474	15 675
Juni/June	2	2 242	548	479	983	4 254
Juli/July	1 772	10 334	438	1 730	1 276	15 550
Agustus/August	1 763	8 939	404	1 645	1 265	14 016
September/September	1 379	9 615	713	1 604	1 483	14 794
Oktober/October	1 868	15 084	718	1 489	1 687	20 846
November/November	1 992	13 192	613	1 972	1 469	19 238
Desember/December	270	1 050	299	1 731	1 483	4 833
2019	17 898	116 760	6 882	18 527	16 412	176 479

Sumber Data : Kantor Perpustakaan Kabupaten Kulon Progo  
 Source : Office of Library Service of Kulon Progo Regency  
 Catatan/Note : Mulai tahun 2016, kategori pengunjung PAUD/TK dan PNS dipisahkan dari lainnya

**Tabel 4.1.15. Jumlah Perkumpulan Kesenian Seni Tari (Seni Tari Tradisional) dirinci menurut Kecamatan di Kabupaten Kulon Progo, 2019**  
**Table** *Number of Traditional Ballet Studios by Subdistrict in Kulon Progo Regency, 2019*

Kecamatan Subdistrict	Reog	Jatilan	Ogleg	Incling	Angguk
(1)	(2)	(3)	(4)	(5)	(6)
1. Temon	-	8	-	2	2
2. Wates	-	12	-	-	1
3. Panjatan	-	13	2	-	1
4. Galur	12	3	-	-	-
5. Lendah	15	8	5	-	2
6. Sentolo	3	27	5	-	2
7. Pengasih	-	18	-	1	-
8. Kokap	1	21	-	5	3
9. Girimulyo	1	28	-	-	8
10. Nanggulan	-	18	1	-	-
11. Kalibawang	-	19	-	-	1
12. Samigaluh	2	49	-	2	2
2019	34	224	13	10	22
2018	34	221	12	10	22
2017	33	216	12	10	19

Bersambung di halaman berikutnya/Continued on the next page

**Lanjutan Tabel/Continued Tabel 4.1.15.**

Kecamatan Subdistrict	Kobra Siswo	Bangilun	Emprak	Lengger	Panjidur
(1)	(7)	(8)	(9)	(10)	(11)
1. Temon	-	-	-	-	-
2. Wates	-	-	-	-	-
3. Panjatan	-	-	-	-	-
4. Galur	1	-	-	-	-
5. Lendah	-	-	-	-	-
6. Sentolo	1	-	-	-	-
7. Pengasih	-	-	-	-	-
8. Kokap	-	-	-	-	1
9. Girimulyo	-	-	-	1	-
10. Nanggulan	1	-	-	-	1
11. Kalibawang	2	-	-	-	-
12. Samigaluh	-	2	-	4	-
2019	5	2	-	5	2
2018	4	2	-	5	2
2017	4	2	-	5	2

Bersambung di halaman berikutnya/Continued on the next page

**Lanjutan Tabel/Continued Tabel 4.1.15.**

Kecamatan <i>Subdistrict</i>	Ndolalak	Trenganon	Sanisiswo	Kuda Lumping	Topeng Ireng
(1)	(12)	(13)	(14)	(15)	(17)
1. Temon	-	-	-	1	-
2. Wates	-	-	-	-	-
3. Panjatan	-	-	-	-	-
4. Galur	-	-	-	-	-
5. Lendah	-	-	-	-	-
6. Sentolo	-	-	-	2	-
7. Pengasih	-	-	-	-	-
8. Kokap	-	-	-	1	-
9. Girimulyo	-	-	-	2	-
10. Nanggulan	-	-	-	3	-
11. Kalibawang	-	-	-	1	-
12. Samigaluh	-	-	-	-	1
2019	-	-	-	10	1
2018	-	-	-	10	1
2017	-	-	-	11	1

Sumber Data : Dinas Kebudayaan Kabupaten Kulon Progo

Source : Culture Service of Kulon Progo Regency

Catatan/Note :

**Tabel 4.1.16. Jumlah Perkumpulan Kesenian menurut Kecamatan dan Jenis Kesenian Musik di Kabupaten Kulon Progo, 2019**  
**Number of Music Art Clubs by Subdistrict and Type of Music in Kulon Progo Regency, 2019**

Kecamatan Subdistrict	Karawitan	Keroncong	Slawa-tan/ Qosidah		Band	Gejlok Lesung	Orkes Melayu	Slaka
			Rodat	Kulin-tang				
(1)	(2)	(3)	(4)	(5)	(6)	(7)	(8)	(9)
1. Temon	7	1	33	-	3	2	3	-
2. Wates	12	4	29	-	1	1	-	-
3. Panjatan	4	3	36	-	-	3	-	-
4. Galur	5	-	24	-	-	1	-	-
5. Lendah	7	3	35	-	-	3	8	-
6. Sentolo	3	3	34	-	2	2	-	-
7. Pengasih	7	1	37	-	-	2	1	-
8. Kokap	11	-	45	-	-	2	-	-
9. Girimulyo	7	-	19	-	-	1	3	1
10. Nanggulan	8	1	13	-	-	-	-	1
11. Kalibawang	7	-	37	-	-	3	1	9
12. Samigaluh	13	-	48	-	-	1	-	2
<b>2019</b>	<b>91</b>	<b>16</b>	<b>390</b>	<b>-</b>	<b>6</b>	<b>21</b>	<b>16</b>	<b>13</b>
<b>2018</b>	<b>90</b>	<b>16</b>	<b>386</b>	<b>-</b>	<b>6</b>	<b>20</b>	<b>11</b>	<b>13</b>
<b>2017</b>	<b>83</b>	<b>16</b>	<b>380</b>	<b>-</b>	<b>5</b>	<b>19</b>	<b>17</b>	<b>14</b>

Bersambung di halaman berikutnya/Continued on the next page

Lanjutan Tabel/*Continued Tabel 4.1.16.*

Kecamatan <i>Subdistrict</i>	Pop Song/ Vokal Grup	Macapat	Musik Bambu	Paduan Suara	Campur Sari	Pek Bung	Lain Lain
(1)	(10)	(11)	(12)	(13)	(14)	(15)	(16)
1. Temon	-	3	3	-	5	-	3
2. Wates	-	6	-	-	1	-	-
3. Panjatan	-	6	4	-	2	-	1
4. Galur	-	2	1	-	3	1	-
5. Lendah	1	2	-	-	1	1	-
6. Sentolo	-	2	1	-	3	-	1
7. Pengasih	1	2	1	-	-	-	-
8. Kokap	-	2	2	-	2	-	3
9. Girimulyo	-	-	1	1	1	-	-
10. Nanggulan	-	1	-	-	2	-	-
11. Kalibawang	-	1	-	-	1	1	2
12. Samigaluh	-	3	1	1	5	-	2
2019	2	30	14	2	26	3	12
2018	2	30	15	2	26	4	12
2017	2	29	14	2	26	3	11

Sumber Data : Dinas Kebudayaan Kabupaten Kulon Progo

Source : Culture Service of Kulon Progo Regency

Catatan/Note :



**Tabel 4.1.17. Jumlah Perkumpulan Kesenian Seni Teater dirinci menurut Kecamatan di Kabupaten Kulon Progo, 2019**  
**Number of Theater Clubs by Subdistrict in Kulon Progo Regency, 2019**

Kecamatan Subdistrict	Ketoprak	Wayang Orang	Pedala- ngan	Tari	Teater	Dagelan	Jabur	Lainnya
(1)	(2)	(3)	(4)	(5)	(6)	(7)	(8)	(9)
1. Temon	4	-	2	1	-	1	-	-
2. Wates	5	-	1	-	-	-	-	-
3. Panjatan	5	1	1	1	-	-	-	1
4. Galur	5	-	-	-	-	-	-	-
5. Lendah	10	1	2	4	-	-	-	-
6. Sentolo	12	-	7	2	-	-	-	-
7. Pengasih	5	-	-	13	1	-	-	2
8. Kokap	16	-	2	4	-	-	-	1
9. Girimulyo	7	-	4	4	-	-	-	-
10. Nanggulan	5	-	-	3	-	-	-	-
11. Kalibawang	8	-	-	4	-	-	1	5
12. Samigaluh	14	2	2	2	-	-	-	3
<b>2019</b>	<b>96</b>	<b>4</b>	<b>21</b>	<b>38</b>	<b>1</b>	<b>1</b>	<b>1</b>	<b>12</b>
<b>2018</b>	<b>95</b>	<b>4</b>	<b>20</b>		<b>-</b>	<b>1</b>	<b>1</b>	<b>12</b>
<b>2017</b>	<b>89</b>	<b>4</b>	<b>16</b>		<b>-</b>	<b>1</b>	<b>1</b>	<b>12</b>

Sumber Data : Dinas Kebudayaan Kabupaten Kulon Progo

Source : Culture Service of Kulon Progo Regency

Catatan/Note :

**Tabel 4.1.18. Jumlah Perkumpulan Kesenian Seni Rupa dirinci menurut Kecamatan di Kabupaten Kulon Progo, 2019**  
**Number of Fine Art Studios by Subdistrict in Kulon Progo Regency, 2019**

Kecamatan <i>Subdistrict</i>	Seni Lukis <i>Art of painting</i>	Seni Ukir <i>Sculpture</i>	Dekorasi <i>Decoration</i>	Tatah Wayang Kulit <i>Leather puppets sculpture</i>
(1)	(2)	(3)	(4)	(5)
1. Temon	-	-	-	-
2. Wates	1	-	-	-
3. Panjatan	-	-	-	-
4. Galur	-	-	-	-
5. Lendah	-	-	-	-
6. Sentolo	-	-	-	-
7. Pengasih	-	-	-	-
8. Kokap	-	-	-	-
9. Girimulyo	-	-	-	-
10. Nanggulan	-	-	-	-
11. Kalibawang	-	-	-	-
12. Samigaluh	-	-	-	-
2019	1	-	-	-
2018	1	-	-	-
2017	1	-	1	-

Sumber Data : Dinas Kebudayaan Kabupaten Kulon Progo

Source : Culture Service of Kulon Progo Regency

Catatan/Note :

**Tabel 4.1.19. Jumlah Organisasi Keagamaan menurut Agama dan Kecamatan di Kabupaten Kulon Progo, 2019**  
**Number of Religious Organizations by Religion and Subdistrict in Kulon Progo Regency, 2019**

Kecamatan Subdistrict	Islam Moslems	Kristen Christians	Katolik Catholics	Hindu Hindu	Buddha Buddhist	Lainnya Other	Jumlah Total
(1)	(2)	(3)	(4)	(5)	(6)	(7)	(8)
1. Temon	14	1	-	-	-	-	15
2. Wates	5	3	1	2	-	-	11
3. Panjatan	12	1	-	-	-	-	13
4. Galur	9	-	-	-	-	-	9
5. Lendah	7	1	-	-	-	-	8
6. Sentolo	11	-	1	-	-	-	12
7. Pengasih	14	-	-	-	-	-	14
8. Kokap	5	-	-	-	-	-	5
9. Girimulyo	11	-	1	-	4	-	16
10. Nanggulan	10	-	1	-	-	-	11
11. Kalibawang	11	-	2	-	-	-	13
12. Samigaluh	9	-	-	0	-	-	9
2019	118	6	6	2	4	-	136
2018	118	2	-	-	-	-	120
2017	118	2	-	-	1	-	120

Sumber Data : Kantor Kementerian Agama Kabupaten Kulon Progo  
 Source : Ministry of Religious Affairs Office of Kulon Progo Regency  
 Catatan/Note :

**Tabel 4.1.20. Jumlah Perijinan dan Penelitian di Kabupaten Kulon Progo, 2014-2019**  
**Number of License and Research Applications in Kulon Progo Regency, 2014 - 2019**

Tahun Year	Perijinan dan Penelitian License and Research		Jumlah Total
	Ijin KKN Project Work Applications	Ijin Penelitian Research Applications	
(1)	(2)	(3)	(4)
2014	29	866	895
2015	16	1 093	1 109
2016	13	1 077	1 090
2017	18	1 033	1 051
2018	32	999	1 031
2019	21	218	239

Sumber Data : Dinas Penanaman Modal dan Pelayanan Terpadu Kabupaten Kulon Progo

Source : Investment and Integrated Licensing Board of Kulon Progo Regency

Catatan/Note :

**Tabel 4.1.21. Jumlah Organisasi Sosial/LSM, Ormas, Organisasi Wanita di Kabupaten Kulon Progo, 2014 - 2019**  
**Number of Social Organization/NGOs, Public Organizations, Women Organizations in Kulon Progo Regency, 2014 - 2019**

Tahun Year	Jenis Organisasi Type of Organization			Jumlah Total
	Organisasi Sosial/LSM/ Social Organization/ NGO	Ormas/ Public Organization	Organisasi Wanita/ Women Organization	
(1)	(2)	(3)	(4)	(5)
2014	17	189	8	214
2015	161	313	34	508
2016	34	178	34	232
2017	6	159	10	175
2018	21	93	6	120
2019	9	111	3	123

Sumber Data : Kantor Kesatuan Bangsa dan Politik Kabupaten Kulon Progo

Source : Office of Unitary Nation and Politic of Kulon Progo Regency

Catatan/Note :

## 4.2 KESEHATAN/HEALTH

**Tabel 4.2.1. Jumlah Desa<sup>1</sup>/Kelurahan yang Memiliki Sarana Kesehatan Menurut Kecamatan, 2014-2019**  
**Number of Villages<sup>1</sup> Having Health Facilities by Sub District, 2014-2019**

Kecamatan Subdistrict	Rumah Sakit Hospital			Rumah Sakit Bersalin Maternity Hospital		
	2014	2018	2019	2014	2018	2019
(1)	(2)	(3)	(4)	(5)	(6)	(7)
1. Temon	1	1	1	1	-	-
2. Wates	1	1	1	2	-	-
3. Panjatan	-	-	-	1	-	-
4. Galur	-	-	-	1	-	-
5. Lendah	1	1	1	2	-	-
6. Sentolo	-	1	2	-	-	-
7. Pengasih	-	-	-	-	-	-
8. Kokap	-	-	-	-	-	-
9. Girimulyo	-	-	-	-	-	-
10. Nanggulan	1	1	1	1	-	-
11. Kalibawang	1	1	1	-	-	-
12. Samigaluh	-	-	-	-	-	-
Kulon Progo	5	6	7	8	-	-

**Lanjutan Tabel/Continued Table 4.2.1.**

Kecamatan <i>Subdistrict</i>	Poliklinik <i>Polyclinic</i>			Puskesmas <i>Public Health Center</i>		
	2014	2018	2019	2014	2018	2019
(1)	(8)	(9)	(10)	(11)	(12)	(13)
1. Temon	1	1	1	2	2	2
2. Wates	2	2	2	1	1	1
3. Panjatan	-	1	1	2	2	2
4. Galur	2	2	2	2	2	2
5. Lendah	2	2	3	2	2	2
6. Sentolo	0	1	1	2	2	2
7. Pengasih	1	1	1	2	2	2
8. Kokap	-	-	-	2	2	2
9. Girmulyo	-	-	-	2	2	2
10. Nanggulan	1	1	1	1	1	1
11. Kalibawang	-	-	-	1	1	1
12. Samigaluh	1	1	2	2	2	2
<b>Kulon Progo</b>	<b>10</b>	<b>12</b>	<b>14</b>	<b>21</b>	<b>21</b>	<b>21</b>

Lanjutan Tabel/Continued Table 4.2.1.

Kecamatan Subdistrict	Puskesmas Pembantu <i>Subsidiary of Public Health Center</i>			Apotek <i>Pharmacy</i>		
	2014	2018		2014	2018	
(1)	(14)	(15)	(16)	(17)	(18)	(19)
1. Temon	5	5	5	1	5	5
2. Wates	6	5	6	2	4	4
3. Panjatan	6	6	6	-	2	3
4. Galur	4	4	4	2	2	2
5. Lendah	5	5	5	1	3	3
6. Sentolo	6	6	6	1	4	5
7. Pengasih	5	5	4	3	4	4
8. Kokap	5	5	5	-	-	1
9. Girimulyo	3	3	3	-	-	1
10. Nanggulan	4	4	4	2	1	1
11. Kalibawang	4	4	4	1	1	1
12. Samigaluh	6	6	6	-	1	1
Kulon Progo	59	58	58	13	27	31

Catatan/Note: <sup>1</sup> Desa pada tabel ini termasuk Unit Permukiman Transmigrasi (UPT) yang masih dibina oleh kementerian terkait dan nagari di Provinsi Sumatera Barat/Villages in this table include Transmigration Settlement Unit which is still fostered by the relevant ministries and the nagari in the Province of Sumatera Barat

Sumber/Source: BPS, Pendataan Potensi Desa (Podes)/BPS-Statistics Indonesia, Village Potential Data Collecting



**Tabel 4.2.2. Jumlah tenaga Kesehatan Menurut Kecamatan Menurut Kecamatan, 2019**  
**Table** **Number of Medical Personnel by Sub District, 2019**

Kecamatan Subdistrict	Dokter Doctor	Perawat Nurse	Bidan Midwife	Farmasi Pharmaceutical	Ahli Gizi Nutritionist
(1)	(2)	(3)	(4)	(5)	(6)
1. Temon	17	43	24	9	3
2. Wates	60	267	80	53	10
3. Panjatan	7	19	25	3	1
4. Galur	12	28	20	7	5
5. Lendah	38	58	28	20	4
6. Sentolo	31	139	62	23	9
7. Pengasih	8	17	16	3	2
8. Kokap	6	11	11	2	2
9. Girimulyo	5	22	11	2	2
10. Nanggulan	23	28	18	5	5
11. Kalibawang	16	35	12	2	1
12. Samigaluh	5	22	16	2	2
<b>Kulon Progo</b>	<b>228</b>	<b>689</b>	<b>323</b>	<b>131</b>	<b>46</b>

Catatan/Note:

Sumber/Source: Dinas Kesehatan Kabupaten Kulon Progo / Office of Health Service of Kulon Progo Regency

**Tabel** 4.2.3. **Jumlah Rumah Sakit Umum, Rumah Sakit Khusus, Rumah Sakit/Rumah Bersalin, Puskesmas, Klinik/Balai Kesehatan, Posyandu, dan Polindes Menurut Kecamatan, 2018-2019**  
**Number of General Hospital, Special Hospital, Maternity Hospital and Public Health Center, Medical Clinic, Integrated Service Post, Village Maternity Cottage by Sub District, 2018-2019**

Kecamatan Subdistrict	Rumah Sakit Umum <i>General Hospital</i>		Rumah Sakit Khusus <i>Special Hospital</i>		Rumah Sakit Bersalin/Rumah Bersalin <i>Maternity Hospital</i>		Puskesmas <i>Public Health Center</i>	
	2018	2019	2018	2019	2018	2019	2018	2019
	(1)	(2)	(3)	(4)	(5)	(6)	(7)	(8)
1. Temon	1	1	-	-	-	-	2	2
2. Wates	2	2	-	-	-	-	1	1
3. Panjatan	-	0	-	-	-	-	2	2
4. Galur	-	0	-	-	-	-	2	2
5. Lendah	2	2	-	-	-	-	2	2
6. Sentolo	1	2	-	-	-	-	2	2
7. Pengasih	-	0	-	-	-	-	2	2
8. Kokap	-	0	-	-	-	-	2	2
9. Girimulyo	-	0	-	-	-	-	2	2
10. Nanggulan	1	1	-	-	-	-	1	1
11. Kalibawang	1	1	-	-	-	-	2	1
12. Samigaluh	-	0	-	-	-	-	2	2
Kulon Progo	8	9	-	-	-	-	21	21

**Lanjutan Tabel/Continued Table 4.2.3.**

Kecamatan Subdistrict	Klinik/Balai Kesehatan <i>Medical Clinic</i>		Posyandu <i>Integrated Service Post</i>		Polindes <i>Village Maternity Cottage</i>	
	2018	2019	2018	2019	2018	2019
(1)	(10)	(11)	(12)	(13)	(14)	(15)
1. Temon	-	1	98	98	-	0
2. Wates	7	7	71	71	-	0
3. Panjatan	1	1	101	101	-	0
4. Galur	2	2	75	75	-	0
5. Lendah	2	3	62	62	-	0
6. Sentolo	1	0	90	90	-	0
7. Pengasih	1	1	83	83	-	0
8. Kokap	-	0	70	70	-	0
9. Girimulyo	-	0	58	58	-	0
10. Nanggulan	1	2	61	61	-	0
11. Kalibawang	-	0	83	83	-	0
12. Samigaluh	-	0	108	108	2	2
<b>Kulon Progo</b>	<b>15</b>	<b>17</b>	<b>960</b>	<b>960</b>	<b>2</b>	<b>2</b>

Catatan/Note:

Sumber/Source: Dinas Kesehatan Kabupaten Kulon Progo / Office of Health Service of Kulon Progo Regency

**Tabel 4.2.4. Jumlah Kunjungan Pasien Rawat Jalan menurut Jenis Penyakit yang Diderita dan Bulan di RSUD Wates di Kabupaten Kulon Progo, 2019**  
**Number of Outpatient by Type of Diseases and Month in RSUD Wates of Kulon Progo Regency, 2019**

Puskesmas <i>Public Clinics</i>	2015	2016	2017	2018	2019
(1)	(2)	(3)	(4)	(5)	(6)
1. Temon I	36 544	41 110	37 444	36 263	36 319
2. Temon II	25 159	29 531	27 818	16 607	18 007
3. Wates	64 040	64 247	53 873	64 040	54 946
4. Panjatan I	32 970	32 555	31 919	38 673	31 988
5. Panjatan II	40 123	36 099	39 394	29 314	26 613
6. Galur I	36 300	30 622	30 013	31 117	30 416
7. Galur II	28 519	26 339	26 475	27 972	21 763
8. Lendah I	26 291	32 874	29 729	26 291	28 582
9. Lendah II	32 363	41 164	10 831	39 648	36 516
10. Sentolo I	47 426	58 370	53 191	49 380	50 711
11. Sentolo II	29 983	24 305	33 058	19 076	23 915
12. Pengasih I	33 840	30 460	46 960	57 737	35 474
13. Pengasih II	37 661	49 538	25 575	48 757	40 350
14. Kokap I	21 755	32 945	25 539	29 952	26 453
15. Kokap II	27 050	27 083	26 458	26 320	28 608
16. Girimulyo I	17 154	16 200	20 645	21 334	21 397
17. Girimulyo II	15 499	13 685	15 928	14 798	18 241
18. Nanggulan	44 849	39 209	38 560	46 726	38 838
19. Kalibawang	33 839	39 661	31 041	44 754	50 350
20. Samigaluh I	20 298	25 875	22 283	25 058	23 779
21. Samigaluh II	15 703	17 716	18 470	20 637	21 771
Jumlah/Total	667 366	707 588	645 204	714 454	665 037

Sumber Data : Dinas Kesehatan Kabupaten Kulon Progo

Source : Office of Health Service of Kulon Progo Regency

Catatan/Note :

**Tabel 4.2.5. Jumlah Kunjungan Pasien Rawat Jalan menurut Jenis Penyakit yang Diderita dan Bulan di RSUD Wates di Kabupaten Kulon Progo, 2019**  
**Number of Outpatient by Type of Diseases and Month in RSUD Wates of Kulon Progo Regency, 2019**

Bulan Month	Jenis Penyakit / Type of Diseases									
	Diabetes Mellitus	Gagal Jantung	Infark Serebri	Low Back Pain	Hipertensi Esensial	Cervicobrachial Syndrome	Epilepsy	Undifferentiated Schizophrenia	Glaucoma	Penyakit kulit dan jaringan
(1)	(2)	(3)	(4)	(5)	(6)	(7)	(8)	(9)	(10)	(11)
1. Januari/January	278	366	173	103	202	67	128	79	68	116
2. Februari/February	309	308	138	113	181	68	109	61	62	109
3. Maret/March	329	269	172	109	163	71	118	23	76	100
4. April/April	280	258	126	124	140	69	94	30	80	121
5. Mei/May	284	210	112	158	91	77	110	11	54	166
6. Juni/June	246	229	83	131	108	90	85	1	54	133
7. Juli/July	316	307	126	157	123	73	95	1	62	139
8. Agustus/August	308	250	137	135	108	109	97	23	61	166
9. September/ September	278	294	122	136	111	100	86	2	69	135
10. Oktober/October	277	311	111	169	128	96	95	0	51	142
11. November/ November	274	287	116	187	132	104	106	0	51	135
12. Desember/ December	205	273	105	148	105	95	112	0	56	114
2019	3383	3362	1521	1670	1592	1019	1235	231	744	1576

Sumber Data : RSUD Wates Kabupaten Kulon Progo  
 Source : Wates Hospital of Kulon Progo Regency  
 Catatan/Note :

**Tabel 4.2.6. Jumlah Kunjungan Pasien Rawat Jalan menurut Kelompok Umur dan Bulan di RSUD Wates di Kulon Progo, 2019**  
**Table** *Number of Outpatient by Age Group and Month in RSUD Wates of Kulon Progo Regency, 2019*

Bulan Month	Kelompok Umur Age Group						Jumlah Total
	0 – 4	5 – 14	15 - 24	25 - 44	45-64	>=65	
(1)	(2)	(3)	(4)	(5)	(6)	(7)	(6)
1. Januari/January	653	660	2 388	2 918	2 469	1 409	10 497
2. Februari/February	555	715	1 124	2 117	2 201	1 308	8 020
3. Maret/March	698	568	1 613	2 105	2 237	1 325	8 546
4. April/April	760	625	1 193	2 398	2 129	1 249	8 354
5. Mei/May	762	535	1 075	2 187	2 021	1 227	7 807
6. Juni/June	628	449	923	1 881	1 955	1 216	7 052
7. Juli/July	677	571	1 624	2 066	2 052	1 407	8 397
8. Agustus/August	584	597	1 175	2 509	2 006	1 246	8 117
9. September/September	510	526	1 093	2 671	1 950	1 303	8 053
10. Oktober/October	577	695	1 009	2 108	2 266	1 323	7 978
11. November/November	531	825	3 100	6 513	2 142	1 314	14 425
12. Desember/December	517	603	964	2 068	2 005	1 268	7 425
2019	7 452	7 369	17 281	31 541	25 433	15 595	104 671

Sumber Data : RSUD Wates Kabupaten Kulon Progo

Source : Wates Hospital of Kulon Progo Regency

Catatan/Note :

**Tabel 4.2.7. Jumlah Pasien Rawat Inap menurut Jenis Penyakit yang Diderita dan Bulan di RSUD Wates di Kabupaten Kulon Progo, 2019**  
**Number of Monthly Inpatient by Type of Diseases in RSUD Wates of Kulon Progo Regency, 2019**

Bulan Month	Jenis Penyakit / Type of Diseases									
	Cerebral infarction,	Congestive heart failure	Gastroenteritis and colitis of unspecified origin	Asthma	Pusing /dizziness	Anemia	Febrile convulsion	Septicaemia	Pneumonia	Urinary tract infection
(1)	(2)	(3)	(4)	(5)	(6)	(7)	(8)	(9)	(10)	(11)
1. Januari/January	28	10	3	8	0	20	14	10	36	17
2. Februari/February	31	11	11	14	32	11	26	5	63	15
3. Maret/March	17	7	11	12	24	8	17	1	64	15
4. April/April	20	6	7	9	17	13	10	3	39	14
5. Mei/May	21	4	2	10	19	22	6	1	33	23
6. Juni/June	29	10	4	14	16	17	4	3	20	14
7. Juli/July	31	6	2	17	26	21	7	6	29	14
8. Agustus/August	39	9	5	11	21	17	5	4	25	18
9. September/September	36	10	7	14	15	17	7	2	25	9
10. Oktober/October	26	9	7	28	29	17	5	1	26	14
11. November/November	25	7	11	16	25	12	18	3	35	31
12. Desember/December	31	8	7	12	23	13	9	3	32	15
2019	334	97	77	165	247	188	128	42	427	199

Sumber Data : RSUD Wates Kabupaten Kulon Progo  
 Source : Wates Hospital of Kulon Progo Regency  
 Catatan/Note :

**Tabel 4.2.8. Jumlah Pasien Rawat Inap menurut Kelompok Umur dan Bulan di RSUD Wates di Kabupaten Kulon Progo, 2019**  
**Table** **Number of Monthly Inpatient by Age Group in RSUD Wates of Kulon Progo Regency, 2019**

Bulan Month	Kelompok Umur Age Group						Jumlah Total
	0 – 4	5 – 14	15 - 24	25 - 44	45-64	>=65	
(1)	(2)	(3)	(4)	(5)	(6)	(7)	(6)
1. Januari/ <i>January</i>	257	84	184	307	294	213	1 339
2. Februari/ <i>February</i>	250	67	156	282	273	200	1 228
3. Maret/ <i>March</i>	316	73	161	340	262	227	1 379
4. April/ <i>April</i>	324	60	184	353	243	181	1 345
5. Mei/ <i>May</i>	337	67	219	370	247	179	1 419
6. Juni/ <i>June</i>	289	53	167	312	261	220	1 302
7. Juli/ <i>July</i>	272	71	156	309	283	229	1 320
8. Agustus/ <i>August</i>	242	64	160	295	287	225	1 273
9. September/ <i>September</i>	215	52	150	266	281	237	1 201
10. Oktober/ <i>October</i>	268	71	155	304	308	205	1 311
11. November/ <i>November</i>	252	80	145	302	299	194	1 272
12. Desember/ <i>December</i>	262	69	156	324	257	193	1 261
2019	3 284	811	1 993	3 764	3 295	2 503	15 650

Sumber Data : RSUD Wates Kabupaten Kulon Progo

Source : *Wates Hospital of Kulon Progo Regency*

Catatan/Note :



**Tabel 4.2.9. Jumlah Pasien Rawat Jalan menurut Jenis Penyakit yang Diderita dan Bulan di RSUD Nyi Ageng Serang di Kabupaten Kulon Progo, 2019**  
**Number of Outpatient by Type of Diseases and Month in RSUD Nyi Ageng Serang of Kulon Progo Regency, 2019**

Bulan Month	Jenis Penyakit / Type of Diseases									
	<i>Essential (primary) hypertension</i>	<i>Stroke, not specified as haemorrhage or infarction</i>	<i>Congestive heart failure</i>	<i>Low back pain</i>	<i>Undifferentiated schizophrenia</i>	<i>Dyspepsia</i>	<i>Non-insulin-dependent diabetes mellitus: Without complications</i>	<i>Epilepsy, unspecified</i>	<i>Necrosis of pulp</i>	<i>Insulin-dependent diabetes mellitus: Without complications</i>
(1)	(2)	(3)	(4)	(5)	(6)	(7)	(8)	(9)	(10)	(11)
1. Januari/January	552	246	271	195	143	177	152	119	43	116
2. Februari/February	506	234	219	170	152	149	150	127	33	110
3. Maret/March	519	260	228	158	152	164	138	151	48	118
4. April/April	475	233	216	178	172	166	133	126	58	97
5. Mei/May	537	242	216	210	192	141	134	128	20	111
6. Juni/June	449	217	175	141	147	125	102	99	45	111
7. Juli/July	568	256	212	215	200	135	144	131	81	128
8. Agustus/August	555	236	198	187	178	146	133	126	139	83
9. September/September	454	193	179	227	185	141	119	91	188	88
10. Oktober/October	491	196	193	147	204	153	108	109	250	97
11. November/November	488	219	165	144	185	153	152	106	194	68
12. Desember/December	567	212	162	133	194	201	179	113	173	44
2019	6 204	2 744	2 434	2 132	2 104	1 851	1 644	1 426	1 272	1 171

Sumber Data : RSUD Nyi Ageng Serang Kabupaten Kulon Progo  
 Source : Nyi Ageng Serang Hospital of Kulon Progo Regency  
 Catatan/Note :

**Tabel 4.2.10. Jumlah Pasien Rawat Jalan menurut Kelompok Umur dan Bulan di RSUD Nyi Ageng Serang di Kulon Progo, 2019**  
**Number of Outpatient by Age Group and Month in RSUD Nyi Ageng Serang of Kulon Progo Regency, 2019**

Bulan Month	Kelompok Umur Age Group						Jumlah Total
	0 – 4	5 – 14	15 - 24	25 – 44	45-64	>65	
(1)	(2)	(3)	(4)	(5)	(6)	(7)	(8)
1. Januari/January	317	309	771	1 621	2 011	1 309	6 338
2. Februari/February	346	272	599	1 427	1 796	1 125	5 565
3. Maret/March	364	269	731	1 583	1 904	1 113	5 964
4. April/April	358	207	620	1 513	1 779	1 044	5 521
5. Mei/May	310	274	568	1 505	1 813	1 084	5 554
6. Juni/June	336	249	544	1 216	1 496	929	4 770
7. Juli/July	372	269	777	1 553	1 844	1 214	6 029
8. Agustus/August	382	250	580	1 314	1 746	1 112	5 384
9. September/September	386	270	594	1 542	1 905	1 153	5 850
10. Oktober/October	527	393	741	1 935	2 193	1 178	6 967
11. November/November	427	376	1 547	3 606	2 088	1 202	9 246
12. Desember/December	455	292	694	1 728	2 028	1 220	6 417
2019	4 580	3 430	8 766	20 543	22 603	13 683	73 605

Sumber Data : RSUD Nyi Ageng Serang Kabupaten Kulon Progo  
 Source : Nyi Ageng Serang Hospital of Kulon Progo Regency  
 Catatan/Note :

**Tabel 4.2.11. Jumlah Pasien Rawat Inap menurut Jenis Penyakit yang Diderita dan Bulan di RSUD Nyi Ageng Serang di Kabupaten Kulon Progo, 2019**  
**Number of Monthly Inpatient by Type of Diseases in RSUD Nyi Ageng Serang of Kulon Progo Regency, 2019**

Bulan Month	Jenis Penyakit / Type of Diseases									
	Essential (primary) hypertension	Stroke, not specified as haemorrhage or infarction	Congestive heart failure	Maternal care for disproportion due to deformity of maternal . . .	Anaemia, unspecified	Oligohydramnios	Benign neoplasm of breast	Concussion	Dengue fever [classical dengue]	Gastroenteritis and colitis of unspecified origin
(1)	(2)	(3)	(4)	(5)	(6)	(7)	(8)	(9)	(10)	(11)
1. Januari/January	13	15	9	14	11	5	19	14	5	12
2. Februari/February	12	18	12	9	5	2	12	5	13	8
3. Maret/March	23	12	10	6	8	4	5	8	19	8
4. April/April	15	13	17	12	12	1	15	5	12	17
5. Mei/May	12	12	7	9	7		2	5	12	10
6. Juni/June	18	15	11	12	12	4	9	5	13	13
7. Juli/July	15	12	10	11	15	18	11	10	8	8
8. Agustus/August	11	7	18	8	12	17	2	8	2	9
9. September/September	23	13	16	14	14	14	6	15	4	7
10. Oktober/October	7	9	8	13	7	31	13	10	3	6
11. November/November	13	14	10	9	10	14	12	9	11	4
12. Desember/December	23	14	7	11	6	8	11	12	3	3
2019	185	154	135	128	119	118	117	106	105	105

Sumber Data : RSUD Nyi Ageng Serang Kabupaten Kulon Progo  
 Source : Nyi Ageng Serang Hospital of Kulon Progo Regency  
 Catatan/Note :

**Tabel 4.2.12. Jumlah Pasien Rawat Inap menurut Kelompok Umur dan Bulan di RSUD Nyi Ageng Serang di Kabupaten Kulon Progo, 2019**  
**Number of Monthly Inpatient by Age Group in RSUD Nyi Ageng Serang of Kulon Progo Regency, 2019**

Bulan Month	Kelompok Umur Age Group						Jumlah Total
	0 – 4	5 – 14	15 - 24	25 - 44	45-64	>65	
(1)	(2)	(3)	(4)	(5)	(6)	(7)	(8)
1. Januari/January	75	19	53	107	82	63	399
2. Februari/February	67	19	38	96	75	56	351
3. Maret/March	77	17	53	102	88	58	395
4. April/April	74	18	40	109	68	46	355
5. Mei/May	50	15	34	91	62	57	309
6. Juni/June	74	20	50	82	63	63	352
7. Juli/July	86	16	39	114	72	46	373
8. Agustus/August	70	18	44	84	56	56	328
9. September/September	72	28	41	116	78	54	389
10. Oktober/October	112	22	51	135	82	50	452
11. November/November	73	20	40	87	72	57	349
12. Desember/December	97	24	49	100	80	71	421
2019	927	236	532	1 223	878	677	4 473
2018	788	174	449	1 076	731	596	3 814
2017	274	75	275	642			1 266

Sumber Data : RSUD Nyi Ageng Serang Kabupaten Kulon Progo  
 Source : Nyi Ageng Serang Hospital of Kulon Progo Regency  
 Catatan/Note :

**Tabel 4.2.13. Jumlah Bayi yang Diimunisasi menurut Puskesmas dan Kecamatan di Kabupaten Kulon Progo, 2019**  
**Table** **Number of Immunized Infants by Public Clinics and Subdistrict in Kulon Progo Regency, 2019**

Puskesmas <i>Public Clinics</i>	Jumlah Bayi Yang daftar <i>Registered Baby</i>	Imunisasi <i>Immunization</i>			
		BCG	HB – 1	DPT3/HB3	Campak <i>Measles</i>
(1)	(2)	(3)	(4)	(5)	(6)
1. Temon I	174	174	174	173	173
2. Temon II	171	169	169	169	167
3. Wates	492	490	490	490	490
4. Panjatan I	240	240	240	240	240
5. Panjatan II	210	210	210	210	209
6. Galur I	248	244	244	244	244
7. Galur II	99	99	98	98	98
8. Lendah I	193	191	191	191	191
9. Lendah II	277	271	273	273	273
10. Sentolo I	331	329	329	329	329
11. Sentolo II	252	248	248	248	245
12. Pengasih I	248	247	247	247	247
13. Pengasih II	349	349	348	348	348
14. Kokap I	252	252	252	252	248
15. Kokap II	152	152	152	152	152
16. Girmulyo I	121	121	121	121	121
17. Girmulyo II	110	110	110	110	110
18. Nanggulan	404	403	403	403	403
19. Kalibawang	333	332	332	332	330
20. Samigaluh I	195	196	196	194	192
21. Samigaluh II	82	82	82	82	82
2019	4 933	4 909	4 909	4 906	4 892
2018	4 903	4 883	4 883	4 881	4 878
2017	5 075	5 048	5 049	5 045	5 044

Sumber Data : Dinas Kesehatan Kabupaten Kulon Progo

Source : Office of Health Service of Kulon Progo Regency

Catatan/Note :

**Tabel 4.2.14. Jumlah Balita yang Dapat Pelayanan Kesehatan menurut Puskesmas dan Kecamatan di Kabupaten Kulon Progo, 2019**  
**Number of Toddlers Covered by Health Service by Public Clinics and Subdistrict in Kulon Progo Regency, 2019**

Puskesmas Public Clinics	Jumlah Balita Number of Toddlers	Vitamin A 2x Vit A Twice		Jumlah Balita Gizi Buruk Malnourished Toddlers	
		Jumlah Total	%	Jumlah Total	%
(1)	(2)	(3)	(4)	(5)	(6)
1. Temon I	1 319	1 319	100%	3	0,23
2. Temon II	837	837	100%	0	-
3. Wates	3 002	3 002	100%	3	0,10
4. Panjatan I	1 217	1 217	100%	0	-
5. Panjatan II	1 034	1 034	100%	3	0,29
6. Galur I	1 164	1 164	100%	0	-
7. Galur II	590	590	100%	5	0,85
8. Lendah I	1 026	1 026	100%	0	-
9. Lendah II	1 438	1 438	100%	4	0,28
10. Sentolo I	1 480	1 480	100%	2	0,14
11. Sentolo II	1 675	1 675	100%	4	0,24
12. Pengasih I	1 265	1 265	100%	1	0,08
13. Pengasih II	1 572	1 572	100%	7	0,45
14. Kokap I	1 283	1 283	100%	1	0,08
15. Kokap II	686	686	100%	3	0,44
16. Girimulyo I	712	712	100%	0	-
17. Girimulyo II	587	587	100%	1	0,17
18. Nanggulan	1 879	1 879	100%	0	-
19. Kalibawang	1 884	1 884	100%	14	0,74
20. Samigaluh I	755	755	100%	0	-
21. Samigaluh II	414	414	100%	0	-
2019	25 819	25 819	100%	51	0,20
2018	24,848	24,844	99,98	54	0,22
2017	25 652	25 652	100,00	34	0,13

Sumber Data : Dinas Kesehatan Kabupaten Kulon Progo

Source : Office of Health Service of Kulon Progo Regency

Catatan/Note :

**Tabel 4.2.15. Jumlah Kelahiran dan Kematian Bayi menurut Puskesmas dan Kecamatan di Kabupaten Kulon Progo, 2019**  
**Number of Births and Deaths of Infants in Public Clinics and Subdistrict in Kulon Progo Regency, 2019**

Puskesmas Public Clinics	Lahir Hidup <i>Born Alive</i>	Lahir Mati <i>Stillborn</i>	Lahir Hidup + Lahir Mati <i>Total</i>	% Lahir Mati % <i>Stillborn</i>	Jumlah Bayi Mati <i>Total Infant Deaths</i>	Jumlah Balita Mati <i>Total Toddler Deaths</i>
(1)	(2)	(3)	(4)	(5)	(6)	(7)
1. Temon I	161	0	161	0,00	3	4
2. Temon II	159	0	159	0,00	2	3
3. Wates	627	7	634	1,10	1	1
2. Panjatan I	229	3	232	1,29	2	2
5. Panjatan II	216	5	221	2,26	1	2
6. Galur I	221	1	222	0,45	3	3
7. Galur II	95	1	96	1,04	4	4
8. Lendah I	199	0	199	0,00	1	1
9. Lendah II	275	4	279	1,43	2	3
10. Sentolo I	314	5	319	1,57	2	2
11. Sentolo II	207	1	208	0,48	2	2
12. Pengasih I	324	2	326	0,61	4	7
13. Pengasih II	319	9	328	2,74	3	6
14. Kokap I	229	0	229	0,00	3	5
15. Kokap II	135	1	136	0,74	0	0
16. Girimulyo I	128	1	129	0,78	1	1
17. Girimulyo II	123	0	123	0,00	1	1
18. Nanggulan	365	1	366	0,27	3	3
19. Kalibawang	287	3	290	1,03	5	6
20. Samigaluh I	168	3	171	1,75	1	1
21. Samigaluh II	75	0	75	0,00	3	3
2019	4 856	47	4 903	0,96	47	60
2018	5,086	33	5,119	0,64	43	48
2017	5 008	29	5 037	0,58	42	51

Sumber Data : Dinas Kesehatan Kabupaten Kulon Progo

Source : Office of Health Service of Kulon Progo Regency

Catatan/Note : -

**Tabel 4.2.16. Jumlah Kematian Ibu Maternal menurut Puskesmas dan Kecamatan di Kabupaten Kulon Progo, 2019**  
**Number of Deaths of Maternal by Public Clinics and Subdistrict in Kulon Progo Regency, 2019**

Puskesmas <i>Public Clinics</i>	Ibu Hamil <i>Pregnant Women</i>	Ibu Bersalin <i>Maternal</i>	Ibu Nifas <i>Childbed</i>	Jumlah <i>Total</i>
(1)	(2)	(3)	(4)	(5)
1. Temon I	0	0	0	0
2. Temon II	0	0	0	0
3. Wates	0	0	0	0
4. Panjatan I	0	0	0	0
5. Panjatan II	0	0	0	0
6. Galur I	0	0	1	1
7. Galur II	0	0	0	0
8. Lendah I	0	0	0	0
9. Lendah II	1	0	0	1
10. Sentolo I	0	0	0	0
11. Sentolo II	0	0	0	0
12. Pengasih I	0	0	0	0
13. Pengasih II	0	0	0	0
14. Kokap I	0	0	0	0
15. Kokap II	0	0	0	0
16. Girimulyo I	0	0	0	1
17. Girimulyo II	1	0	0	1
18. Nanggulan	0	0	1	1
19. Kalibawang	1	0	0	0
20. Samigaluh I	0	0	0	0
21. Samigaluh II	0	0	0	0
2019	3	-	2	5
2018	1	-	2	3
2017	1	1	1	3

Sumber Data : Dinas Kesehatan Kabupaten Kulon Progo

Source : Office of Health Service of Kulon Progo Regency

Catatan/Note :



**Tabel 4.2.17. Jumlah Kasus Ditangani menurut Puskesmas dan Kecamatan di Kabupaten Kulon Progo, 2019**  
**Number of Handled Health Case by Public Clinics and Subdistrict in Kulon Progo Regency, 2019**

Kecamatan <i>Subdistrict</i>	HIV/AIDS*) <i>HIV/AIDS</i>	IMS*) <i>STD</i>	DBD <i>Dengue Fever</i>	Diare <i>Diarrhea</i>
(1)	(2)	(3)	(4)	(5)
1. Temon	7	0	29	556
2. Wates	1	0	30	472
3. Panjatan	3	0	22	933
4. Galur	1	15	14	516
5. Lendah	5	0	25	505
6. Sentolo	1	0	17	1 575
7. Pengasih	1	0	21	971
8. Kokap	4	0	11	906
9. Girimulyo	2	0	9	366
10. Nanggulan	1	0	9	273
11. Kalibawang	1	0	1	238
12. Samigaluh	2	0	6	603
2019	29	15	194	7 914
2018	52	-	86	7 203
2017	30	-	79	9 101

Sumber Data : Dinas Kesehatan Kabupaten Kulon Progo

Source : Office of Health Service of Kulon Progo Regency

Catatan/Note : \*) Ket: pelepasan data/informasi HIV/AIDS dan IMS hanya diperbolehkan sampai Kecamatan

**Tabel 4.2.18. Jumlah Balita menurut Status Gizi, Puskesmas dan Kecamatan di Kabupaten Kulon Progo, 2019**  
**Number of Toddlers by Nutritional Status, Public Clinics and Subdistrict in Kulon Progo Regency, 2019**

Puskesmas/ Public Clinics	Jumlah Balita Number of Toddlers	Berat Badan Naik Increased Weight	Bawah Garis Merah (BGM) Below Red Line	Gizi Buruk Malnutritio ned
(1)	(2)	(3)	(4)	(5)
1. Temon I	911	339	10	3
2. Temon II	853	356	5	-
3. Wates	2 819	1 337	12	3
4. Panjatan I	1 217	527	2	-
5. Panjatan II	1 001	417	14	3
6. Galur I	1 153	558	19	-
7. Galur II	572	248	5	5
8. Lendah I	1 105	494	6	-
9. Lendah II	1 416	626	13	4
10. Sentolo I	1 467	567	17	2
11. Sentolo II	1 456	674	12	4
12. Pengasih I	1 230	652	10	1
13. Pengasih II	1 521	648	17	7
14. Kokap I	1 240	518	11	1
15. Kokap II	694	268	8	3
16. Girimulyo I	662	303	4	-
17. Girimulyo II	601	254	8	1
18. Nanggulan	1 710	833	3	-
19. Kalibawang	1 578	708	27	14
20. Samigaluh I	839	361	9	-
21. Samigaluh II	525	230	10	-
2019	24 570	10 918	222	51
2018	24 759	10,873	205	54
2017	25 111	10 651	224	34

Sumber Data : Dinas Kesehatan Kabupaten Kulon Progo

Source : Office of Health Service of Kulon Progo Regency

Catatan/Note :

**Tabel 4.2.19. Jumlah Pelayanan Ibu Hamil, Ibu Bersalin, Ibu Nifas menurut Puskesmas dan Kecamatan di Kabupaten Kulon Progo, 2019**  
**Number of Obstetric Service by Public Clinics and Subdistrict in Kulon Progo Regency, 2019**

Puskesmas/ Public Clinics	Ibu Hamil/ Pregnant Women			Ibu Bersalin Maternal	Ibu Nifas Childbed
	Jumlah Total	K1	K4		
(1)	(2)	(3)	(4)	(5)	(6)
1. Temon I	175	175	147	160	160
2. Temon II	149	149	134	158	158
3. Wates	717	717	628	628	628
4. Panjatan I	258	258	224	231	231
5. Panjatan II	274	274	215	219	219
6. Galur I	256	256	212	218	218
7. Galur II	123	123	90	95	95
8. Lendah I	242	242	188	198	198
9. Lendah II	330	330	275	276	276
10. Sentolo I	328	328	317	317	317
11. Sentolo II	311	311	202	208	208
12. Pengasih I	373	373	324	325	325
13. Pengasih II	338	338	301	325	325
14. Kokap I	260	260	228	228	228
15. Kokap II	120	120	119	134	134
16. Girmulyo I	137	137	123	128	128
17. Girmulyo II	145	145	122	122	122
18. Nanggulan	416	416	363	363	363
19. Kalibawang	330	330	277	287	287
20. Samigaluh I	193	193	149	170	170
21. Samigaluh II	105	105	75	75	75
2019	5 580	5 580	4 713	4 865	4 865
2018	6 014	6 014	5 305	5 086	4 952
2017	5 928	5 927	5 364	4 995	4 824

Sumber Data : Dinas Kesehatan Kabupaten Kulon Progo

Source : Office of Health Service of Kulon Progo Regency

Catatan/Note :

**Tabel 4.2.20. Jumlah Ibu Hamil yang mendapatkan Tablet Fe-1 dan Fe-3 menurut Puskesmas dan Kecamatan di Kab.Kulon Progo, 2019**  
**Number of Pregnant Women who took Fe-1 and Fe-3 Tablet by Public Clinics and Subdistrict in Kulon Progo Regency, 2019**

Puskesmas/ Public Clinics	Jumlah Total	Tablet Fe-1		Tablet Fe-3	
		Jumlah	%	Jumlah	%
(1)	(2)	(3)	(4)	(5)	(6)
1. Temon I	175	175	100,00	153	87,43
2. Temon II	149	149	100,00	134	89,93
3. Wates	717	717	100,00	672	93,72
4. Panjatan I	258	258	100,00	243	94,19
5. Panjatan II	274	286	104,38	215	78,47
6. Galur I	256	242	94,53	198	77,34
7. Galur II	123	123	100,00	90	73,17
8. Lendah I	242	242	100,00	189	78,10
9. Lendah II	330	330	100,00	280	84,85
10. Sentolo I	328	328	100,00	317	96,65
11. Sentolo II	311	291	93,57	202	64,95
12. Pengasih I	373	372	99,73	327	87,67
13. Pengasih II	338	337	99,70	314	92,90
14. Kokap I	260	260	100,00	228	87,69
15. Kokap II	120	120	100,00	119	99,17
16. Girimulyo I	137	137	100,00	124	90,51
17. Girimulyo II	145	145	100,00	126	86,90
18. Nanggulan	416	416	100,00	400	96,15
19. Kalibawang	330	328	99,39	277	83,94
20. Samigaluh I	193	190	98,45	191	98,96
21. Samigaluh II	105	105	100,00	75	71,43
2019	5 580	5 551	99,48	4 874	87,35
2018	6014	5785	96,19	5191	86,32
2017	5 928	5 706	96,26	5 235	88,31

Sumber Data : Dinas Kesehatan Kabupaten Kulon Progo

Source : Office of Health Service of Kulon Progo Regency

Catatan/Note :

**Tabel 4.2.21. Jumlah Peserta Jaminan Kesehatan Pra Bayar menurut Puskesmas dan Kecamatan di Kabupaten Kulon Progo, 2019**  
**Table Number of Health Insurance Owner by Public Clinics and Subdistrict in Kulon Progo Regency, 2019**

Puskesmas/ Public Clinics	JKN Non PBI	JKN PBI	JAMKESOS PBI	Jumlah Total
(1)	(2)	(3)	(4)	(5)
1. Temon I	6 027	9 742	146	15 915
2. Temon II	2 007	8 006	74	10 087
3. Wates	9 630	23 213	257	33 100
4. Panjatan I	3 936	12 896	110	16 942
5. Panjatan II	2 352	11 505	147	14 004
6. Galur I	2 622	12 952	138	15 712
7. Galur II	2 721	6 769	69	9 559
8. Lendah I	2 628	12 162	177	14 967
9. Lendah II	1 786	15 266	138	17 190
10. Sentolo I	7 080	16 999	92	24 171
11. Sentolo II	2 714	15 115	118	17 947
12. Pengasih I	3 818	14 561	98	18 477
13. Pengasih II	4 183	16 050	111	20 344
14. Kokap I	2 401	16 203	95	18 699
15. Kokap II	1 148	9 631	53	10 832
16. Girimulyo I	1 463	8 924	44	10 431
17. Girimulyo II	1 465	9 036	37	10 538
18. Nanggulan	5 250	18 827	116	24 193
19. Kalibawang	4 697	20 842	156	25 695
20. Samigaluh I	2 924	12 534	86	15 544
21. Samigaluh II	1 214	8 482	77	9 773
2019	72 066	279 715	2 339	354 120
2018	62 178	279 094	-	341 272
2017	56 829	260 231	3 064	320 124

Sumber Data : Dinas Kesehatan Kabupaten Kulon Progo

Source : Office of Health Service of Kulon Progo Regency

Catatan/Note :

**Tabel 4.2.22. Kecelakaan Lalu Lintas dan Kerugian Material menurut Kecamatan di Kabupaten Kulon Progo, 2019**  
**Number of Motor Vehicle Accidents, Casualties, and Material Losses by Subdistrict in Kulon Progo Regency, 2019**

Kecamatan Subdistrict	Mati Fatality	Luka Berat Seriously Injured	Luka Ringan Slightly Injured	Jumlah Kecelakaan Number of Accidents	Kerugian Material Material Losses (000 Rp)
(1)	(2)	(3)	(4)	(5)	(6)
1. Temon	8	0	89	57	11 400
2. Wates	12	3	229	128	46 200
3. Panjatan	3	0	59	40	9 300
4. Galur	5	1	111	61	17 150
5. Lendah	5	1	65	46	7 900
6. Sentolo	6	1	180	109	21 400
7. Pengasih	13	0	157	98	34 900
8. Kokap	3	0	44	25	10 900
9. Girimulyo	0	0	13	8	1 900
10. Nanggulan	4	0	77	49	9 950
11. Kalibawang	5	0	84	49	22 450
12. Samigaluh	1	0	13	10	2 100
2019	65	6	1121	680	195 550
2018	64	9	827	461	319 960
2017	68	11	775	411	99 200

Sumber Data : Kepolisian Resort Kulon Progo

Source : Resort Police of Kulon Progo Regency

Catatan/Note :

**Tabel 4.2.23. Jumlah Kecelakaan Lalu Lintas dan Kerugian Material menurut Bulan di Kabupaten Kulon Progo, 2019**  
**Table** **Number of Motor Vehicle Accidents, Casualties, and Material Losses by Month in Kulon Progo Regency, 2019**

Bulan Month	Mati Fatality	Luka Berat Seriously Injured	Luka Ringan Slightly Injured	Jumlah Kecelakaan Number of Accidents	Kerugian Material Material Losses (000 Rp)
(1)	(2)	(3)	(4)	(5)	(6)
1. Januari/January	5	0	80	46	16 250
2. Februari/February	5	0	46	31	15 400
3. Maret/March	7	2	75	46	10 450
4. April/April	6	2	111	59	14 650
5. Mei/May	6	0	101	68	17 400
6. Juni/June	11	1	95	46	33 600
7. Juli/July	5	0	98	61	11 600
8. Agustus/August	2	0	108	66	14 000
9. September/September	1	0	109	63	13 550
10. Oktober/October	6	0	111	68	11 850
11. November/November	6	0	88	61	23 850
12. Desember/December	5	1	99	65	12 950
2019	65	6	1 121	680	195 550
2018	64	9	827	461	319 960
2017	68	11	775	411	99 200

Sumber Data : Kepolisian Resort Kulon Progo  
 Source : Resort Police of Kulon Progo Regency  
 Catatan/Note :

**Tabel 4.2.24. Jumlah Korban Kecelakaan Lalu Lintas menurut Status Korban dan Kecamatan di Kabupaten Kulon Progo, 2019**  
**Number of Motor Vehicle Accidents Victims by Status and Subdistrict in Kulon Progo Regency, 2019**

Kecamatan Subdistrict	Pegawai Negeri Government Employees	TNI/Polri Military / Police Officer	Mahasiswa/ Pelajar Student	Pengemudi Driver	Lainnya Others	Jumlah*) Total*)
(1)	(2)	(3)	(4)	(5)	(6)	(7)
1. Temon	4	1	28	2	60	95
2. Wates	13	2	71	1	147	234
3. Panjatan	2	0	14	0	35	51
4. Galur	4	2	27	1	73	107
5. Lendah	4	0	27	0	37	68
6. Sentolo	22	2	51	0	128	203
7. Pengasih	12	3	52	0	98	165
8. Kokap	0	0	12	0	27	39
9. Girimulyo	1	0	5	0	7	13
10. Nanggulan	5	0	28	0	28	61
11. Kalibawang	11	0	21	0	56	88
12. Samigaluh	0	0	6	0	8	14
2019	78	10	342	4	704	1 138
2018	44	5	253	4	597	903
2017	24	5	106	18	393	548

Sumber Data : Kepolisian Resort Kulon Progo

Source : Resort Police of Kulon Progo Regency

Catatan/Note : \*) Dikurangi data bulan Maret/ Excluding March data



**Tabel 4.2.25. Jumlah Korban Kecelakaan Lalu Lintas menurut Status Korban dan Bulan di Kabupaten Kulon Progo, 2019**  
**Table** **Number of Monthly Motor Vehicle Accidents Victims by Status in Kulon Progo Regency, 2019**

Bulan Month	Pegawai Negeri Government Employees	TNI/Polri Military/ Police Officer	Mahasiswa/ Pelajar Student	Pengemudi Driver	Lainnya Others	Jumlah*) Total*)
(1)	(2)	(3)	(4)	(5)	(6)	(7)
1. Januari/January	5	1	30	0	49	85
2. Februari/February	4	0	17	1	29	51
3. Maret/March	5	1	29	0	49	84
4. April/April	3	0	32	0	84	119
5. Mei/May	5	1	28	0	73	107
6. Juni/June	9	1	24	0	73	107
7. Juli/July	5	0	37	0	61	103
8. Agustus/August	5	2	31	0	72	110
9. September/September	7	1	30	0	34	72
10. Oktober/October	5	1	24	1	76	107
11. November/November	12	2	32	0	42	88
12. Desember/December	13	0	28	2	62	105
2019	78	10	342	4	704	1 138
2018	44	5	253	4	597	903
2017	21	7	157	5	388	568

Sumber Data : Kepolisian Resort Kulon Progo  
 Source : Resort Police of Kulon Progo Regency  
 Catatan/Note : -

**Tabel 4.2.26. Jumlah Pelaku (Tersangka) yang Terlibat Kecelakaan Lalu Lintas menurut Status Kelompok Umur dan Kecamatan di Kabupaten Kulon Progo, 2019**  
**Number of People (Suspect) Involved in Motor Vehicle Accidents by Age Group and Subdistrict in Kulon Progo Regency, 2019**

Kecamatan Subdistrict	Kelompok Umur/ Age Group (Tahun/Year)						Jumlah *) Total *)
	0 - 15	16 - 21	22 - 30	31 - 40	41 - 50	51+	
(1)	(2)	(3)	(4)	(5)	(6)	(7)	(8)
1. Temon	1	8	15	11	6	12	53
2. Wates	7	26	19	26	19	30	127
3. Panjatan	4	8	2	7	3	16	40
4. Galur	5	8	7	11	14	16	61
5. Lendah	5	9	5	5	5	16	45
6. Sentolo	2	22	24	15	17	33	113
7. Pengasih	6	32	14	13	16	17	98
8. Kokap	2	4	4	4	3	8	25
9. Girimulyo	0	1	1	3	0	3	8
10. Nanggulan	3	8	6	5	9	17	48
11. Kalibawang	5	10	6	3	3	22	49
12. Samigaluh	3	1	3	1	0	2	10
2019	43	137	106	104	95	192	677
2018	30	73	84	65	77	121	450
2017	1	66	97	81	92	74	411

Sumber Data : Kepolisian Resort Kulon Progo

Source : Resort Police of Kulon Progo Regency

Catatan/Note : \*) Dikurangi data bulan Maret/ Excluding March data

**Tabel 4.2.27. Jumlah Pelaku (Tersangka) yang Terlibat Kecelakaan Lalu Lintas menurut Status Kelompok Umur dan Bulan di Kabupaten Kulon Progo, 2019**  
**Number of People (Suspect) Involved in Motor Vehicle Accidents by Age Group and Month in Kulon Progo Regency, 2019**

Bulan Month	Kelompok Umur/ Age Group (Tahun/Year)						Jumlah Total
	0-15	16-21	22-30	31-40	41-50	51+	
(1)	(2)	(3)	(4)	(5)	(6)	(7)	(8)
1. Januari/January	0	13	3	5	9	15	45
2. Februari/February	1	5	6	6	4	9	31
3. Maret/March	2	12	4	11	7	10	46
4. April/April	4	10	17	5	9	13	58
5. Mei/May	4	13	10	15	6	20	68
6. Juni/June	2	6	4	5	10	17	44
7. Juli/July	5	11	15	10	6	14	61
8. Agustus/August	7	12	9	5	9	24	66
9. September/September	2	12	13	10	8	22	67
10. Oktober/October	5	14	9	12	8	19	67
11. November/November	6	16	6	9	9	13	59
12. Desember/December	5	13	10	11	10	16	65
2019	43	137	106	104	95	192	677
2018	30	73	84	65	77	121	450
2017	28	124	25	66	85	73	401

Sumber Data : Kepolisian Resort Kulon Progo  
 Source : Resort Police of Kulon Progo Regency  
 Catatan/Note : \*) Dikurangi data bulan Maret/ Excluding March data

**Tabel 4.2.28. Jumlah Kecelakaan Lalu Lintas menurut Jenis Kendaraan dan Kecamatan di Kabupaten Kulon Progo, 2019**  
**Number of Motor Vehicle Accidents by Type of Vehicles and Subdistrict in Kulon Progo Regency, 2019**

Kecamatan <i>Subdistrict</i>	Jenis Kendaraan <i>Type of Vehicle</i>					Jumlah <i>Total</i>
	Mobil Penumpang <i>Car Vehicles</i>	Mobil <i>Car</i>	Bis <i>Bus</i>	Sepeda Motor <i>Motor Cycle</i>	Sepeda <i>Bicycle</i>	
(1)	(2)	(3)	(4)	(5)	(6)	(7)
1. Temon	2	12	4	44	3	65
2. Wates	5	18	16	253	17	309
3. Panjatan	1	13	2	43	1	60
4. Galur	4	15	8	77	12	116
5. Lendah	4	3	12	54	5	78
6. Sentolo	5	6	5	224	4	244
7. Pengasih	2	9	6	105	6	128
8. Kokap	0	1	0	20	1	22
9. Girimulyo	1	0	0	9	0	10
10. Nanggulan	5	2	4	61	2	74
11. Kalibawang	4	4	1	53	1	63
12. Samigaluh	2	0	0	12	0	14
2019	35	83	58	955	52	1 183
2018	37	69	57	674	46	879
2017	47	55	11	547	45	705

Sumber Data : Kepolisian Resort Kulon Progo

Source : *Resort Police of Kulon Progo Regency*

Catatan/Note :

**Tabel 4.2.29. Jumlah Kecelakaan Lalu Lintas menurut Jenis Kendaraan dan Bulan di Kabupaten Kulon Progo, 2019**  
**Number of Motor Vehicle Accidents by Type of Vehicles and Month in Kulon Progo Regency, 2019**

Bulan Month	Jenis Kendaraan Type of Vehicle					Jumlah Total
	Mobil Penumpang Car Vehicles	Mobil Car	Bis Bus	Sepeda Motor Motor Cycle	Sepeda Bicycle	
(1)	(2)	(3)	(4)	(5)	(6)	(7)
1. Januari/January	4	5	2	74	0	85
2. Februari/February	6	13	5	79	1	104
3. Maret/March	2	8	4	65	7	86
4. April/April	0	11	7	91	5	114
5. Mei/May	1	6	5	91	3	106
6. Juni/June	5	6	5	66	3	85
7. Juli/July	1	8	4	78	4	95
8. Agustus/August	1	6	5	87	4	103
9. September/September	7	2	7	81	8	105
10. Oktober/October	1	7	5	93	5	111
11. November/November	2	6	4	76	5	93
12. Desember/December	5	5	5	74	7	96
2019	35	83	58	955	52	1 183
2018	37	69	57	674	46	879
2017	53	60	11	598	49	765

Sumber Data : Kepolisian Resort Kulon Progo

Source : Resort Police of Kulon Progo Regency

Catatan/Note :

**Tabel 4.2.30. Jumlah Pelanggaran Lalu Lintas per Kecamatan di Kabupaten Kulon Progo, 2019**  
**Number of Traffic Violations by Subdistrict in Kulon Progo Regency, 2019**

Kecamatan <i>Subdistrict</i>	Pelanggaran Lalu Lintas <i>Traffic Violations</i>	Denda <i>Fines</i> (Rp)
(1)	(2)	(3)
1. Temon	1 909	74 876 500
2. Wates	2 041	79 101 500
3. Panjatan	800	30 083 000
4. Galur	918	32 665 000
5. Lendah		
6. Sentolo	1 469	53 519 500
7. Pengasih	2 613	95 285 500
8. Kokap		
9. Girimulyo		
10. Nanggulan	1 718	66 136 500
11. Kalibawang	1 018	40 460 500
12. Samigaluh		
13. Lantas Polres	12 448	571 291 000
2019	24 934	1 043 419 000
2018	29 704	1 206 293 000
2017	29 262	779 965 000

Sumber Data : Kepolisian Resort Kulon Progo

Source : Resort Police of Kulon Progo Regency

Catatan/Note :

**Tabel 4.2.31. Jumlah Pelanggaran Lalu Lintas per Bulan di Kabupaten Kulon Progo, 2019**  
**Table** **Number of Traffic Violations per Month in Kulon Progo Regency, 2019**

Bulan Month	Pelanggaran Lalu Lintas Traffic Violations	Denda Fines (Rp)
(1)	(2)	(3)
1. Januari/ <i>January</i>	1 619	86 567 000
2. Februari/ <i>February</i>	2 102	143 645 000
3. Maret/ <i>March</i>	1 091	41 720 000
4. April/ <i>April</i>	699	68 670 000
5. Mei/ <i>May</i>	201	37 080 000
6. Juni/ <i>June</i>	156	12 450 000
7. Juli/ <i>July</i>	1 732	35 905 000
8. Agustus/ <i>August</i>	2 417	86 140 000
9. September/ <i>September</i>	5 977	159 356 000
10. Oktober/ <i>October</i>	4 326	155 076 000
11. November/ <i>November</i>	2 700	146 655 000
12. Desember/ <i>December</i>	1 914	70 155 000
2019	24 934	1 043 419 000
2018	29 704	1 206 293 000
2017	29 262	779 965 000

Sumber Data : Kepolisian Resort Kulon Progo  
 Source : Resort Police of Kulon Progo Regency  
 Catatan/Note :

**4.3 AGAMA DAN SOSIAL LAINNYA/RELIGION AND OTHER SOCIAL AFFAIRS**

**Tabel 4.3.1. Jumlah Penduduk Menurut Kecamatan dan Agama yang Dianut, 2019**  
**Table**  
**Population by Subdistrict and Religion, 2019**

Kecamatan <i>Subdistrict</i>	Islam <i>Moslems</i>	Protestan <i>Protestant</i>	Katolik <i>Catholic</i>	Hindu <i>Hindu</i>	Buddha <i>Buddhist</i>	Lainnya <i>Others</i>	Jumlah <i>total</i>
(1)	(2)	(3)	(4)	(5)	(6)	(7)	(8)
1. Temon	27 716	1 408	214	1	1	-	29 340
2. Wates	47 281	958	1 034	8	9	2	49 292
3. Panjatan	38 673	260	139	-	1	-	39 073
4. Galur	32 858	90	170	-	2	-	33 120
5. Lendah	40 945	314	194	-	-	-	41 453
6. Sentolo	48 395	707	1 391	-	3	1	50 497
7. Pengasih	49 791	866	1 511	1	5	-	52 174
8. Kokap	35 890	328	360	-	9	-	36 587
9. Girimulyo	23 185	127	1 222	-	605	1	25 140
10. Nanggulan	28 262	259	2 448	-	-	-	30 969
11. Kalibawang	24 432	70	6 276	2	1	2	30 783
12. Samigaluh	25 104	465	2 995	7	-	14	28 585
2019	422 532	5 852	17 954	19	636	20	447 013

Sumber Data : Kantor Kementerian Agama Kabupaten Kulon Progo  
 Source : Ministry of Religious Affairs Office of Kulon Progo Regency  
 Catatan/Note :



**Tabel 4.3.2. Jumlah Tempat Peribadatan menurut Kecamatan di Kabupaten Kulon Progo, 2019**  
**Table** *Number of Facilities of Religious Worship by Subdistrict in Kulon Progo Regency, 2019*

Kecamatan Subdistrict	Islam Moslems			Protestan Protestant	
	Masjid Mosques	Mushola Private Mosque	Langgar Sub Private Mosque	Gereja Church	Rumah Kebaktian Religious Service Houses
(1)	(2)	(3)	(4)	(5)	(6)
1. Temon	52	123	-	5	4
2. Wates	88	144	-	2	4
3. Panjatan	92	62	-	1	-
4. Galur	79	71	-	-	1
5. Lendah	100	83	-	2	1
6. Sentolo	122	117	-	3	3
7. Pengasih	125	93	-	-	4
8. Kokap	120	113	-	1	2
9. Girimulyo	96	72	-	-	2
10. Nanggulan	83	95	-	1	-
11. Kalibawang	75	138	-	-	1
12. Samigaluh	127	74	-	4	2
2019	1 167	1 185	-	19	24
2018	1150	1171	-	19	24
2017	1 150	1 171	-	19	24

Sumber Data : Kantor Kementerian Agama Kabupaten Kulon Progo  
 Source : Ministry of Religious Affairs Office of Kulon Progo Regency  
 Catatan/Note :

Lanjutan Tabel/*Continued Tabel 4.3.2*

Kecamatan <i>Subdistrict</i>	Katolik <i>Catholics</i>		Hindu <i>Hindu</i>	Buddha <i>Buddhist</i>		
	Gereja <i>Church</i>	Kapel <i>Chapel</i>	Pura <i>Temples</i>	Sanggar <i>Small house temple</i>	Vihara <i>Temples</i>	Cetya <i>Cetya</i>
(1)	(7)	(8)	(9)	(10)	(11)	(12)
1. Temon	-	1	-	-	-	-
2. Wates	1	1	-	-	-	-
3. Panjatan	-	-	-	-	-	-
4. Galur	-	1	-	-	-	-
5. Lendah	-	-	-	-	-	-
6. Sentolo	1	2	-	-	-	-
7. Pengasih	-	2	-	-	-	-
8. Kokap	-	1	-	-	-	-
9. Girimulyo	1	2	-	-	6	-
10. Nanggulan	1	7	-	-	-	-
11. Kalibawang	2	22	-	-	-	-
12. Samigaluh	-	10	-	1	-	-
2019	6	49	-	1	6	-
2018	5	48	-	-	5	1
2017	4	49	-	-	5	1

Sumber Data : Kantor Kementerian Agama Kabupaten Kulon Progo

Source : Ministry of Religious Affairs Office of Kulon Progo Regency

Catatan/Note :

**Tabel 4.3.3** Jumlah Desa<sup>1</sup>/Kelurahan yang mengalami Bencana Alam<sup>2</sup> Menurut Kecamatan, 2014-2019  
**Table** Number of Villages<sup>1</sup> that Had Natural Disaster<sup>2</sup> by Sub District, 2014-2019

Kecamatan Subdistrict	Banjir Flood			Gempa Bumi Earthquake		
	2014	2018	2019	2014	2018	2019
(1)	(2)	(3)	(4)	(5)	(6)	(7)
1. Temon	10	11	...	-	1	...
2. Wates	7	7	...	2	2	...
3. Panjatan	9	10	...	4	1	...
4. Galur	1	4	...	1	-	...
5. Lendah	1	5	...	1	-	...
6. Sentolo	-	1	...	-	-	...
7. Pengasih	2	4	...	1	-	...
8. Kokap	1	-	...	-	5	...
9. Girimulyo	-	-	...	-	1	...
10. Nanggulan	1	-	...	-	-	...
11. Kalibawang	-	-	...	-	-	...
12. Samigaluh	-	-	...	-	1	...
Kulon Progo	32	42	...	9	11	...

Lanjutan Tabel/Continued Table 4.3.3

Kecamatan <i>Subdistrict</i>	Tanah Longsor <i>Landslide</i>		
	2014	2018	2019
(1)	(8)	(9)	(10)
1. Temon	1	2	...
2. Wates	1	2	...
3. Panjatan	-	-	...
4. Galur	-	-	...
5. Lendah	-	2	...
6. Sentolo	-	-	...
7. Pengasih	4	4	...
8. Kokap	3	5	...
9. Girimulyo	4	4	...
10. Nanggulan	1	1	...
11. Kalibawang	1	-	...
12. Samigaluh	7	6	...
Kulon Progo	22	26	...

Catatan/Note: <sup>1</sup>Desa pada tabel ini termasuk Unit Permukiman Transmigrasi (UPT) yang masih dibina oleh kementerian terkait dan nagari di Provinsi Sumatera Barat/*Villages in this table are included in Transmigration Settlement Unit which is still fostered by the relevant ministries and the nagari in the Province of Sumatera Barat*

<sup>2</sup>Terjadi dalam tiga tahun terakhir sampai dengan saat pencacahan/*Occured during the last three years by the time of enumeration*

Sumber/Source: BPS, Pendataan Potensi Desa (Podes)/ *BPS-Statistics Indonesia, Village Potential Data Collecting*

**Tabel 4.3.4. Jumlah Jemaah Haji Reguler dirinci menurut Kecamatan dan Jenis Kelamin di Kabupaten Kulon Progo, 2019**  
**Number of Hajj by Subdistrict and Sex in Kulon Progo Regency, 2019**

Kecamatan <i>Subdistrict</i>	Laki-laki <i>Male</i>	Perempuan <i>Female</i>	Jumlah <i>Total</i>
(1)	(2)	(3)	(4)
1. Temon	16	14	30
2. Wates	28	33	61
3. Panjatan	10	11	21
4. Galur	15	24	39
5. Lendah	15	21	36
6. Sentolo	17	18	35
7. Pengasih	21	25	46
8. Kokap	5	6	11
9. Girimulyo	3	0	3
10. Nanggulan	11	14	25
11. Kalibawang	2	2	4
12. Samigaluh	8	6	14
2019	151	174	325
2018	166	167	333
2017	137	177	314

Sumber Data : Kantor Kementerian Agama Kabupaten Kulon Progo  
 Source : Ministry of Religious Affairs Office of Kulon Progo Regency  
 Catatan/Note :

**Tabel 4.3.5. Jumlah Hewan Kurban menurut Jenisnya per Kecamatan di Kabupaten Kulon Progo, 2019**  
**Number of Sacrificial Animals by Type and Subdistrict in Kulon Progo Regency, 2019**

Kecamatan <i>Subdistrict</i>	Jenis Hewan Kurban/ <i>Type of Sacrificed Animal</i>					Jumlah <i>Total</i>
	Sapi <i>Cow</i>	Kerbau <i>Buffalo</i>	Kambing <i>Goat</i>	Domba <i>Sheep</i>	Lainnya <i>Other</i>	
(1)	(2)	(3)	(4)	(5)	(6)	(7)
1. Temon	250	-	193	65	-	508
2. Wates	354	-	376	80	-	810
3. Panjatan	257	-	305	79	-	641
4. Galur	261	-	272	13	-	546
5. Lendah	284	-	442	50	-	776
6. Sentolo	151	-	145	-	-	296
7. Pengasih	266	-	328	78	-	672
8. Kokap	166	-	284	30	-	480
9. Girmulyo	107	-	234	202	-	543
10. Nanggulan	194	-	331	30	-	555
11. Kalibawang	144	-	453	-	-	597
12. Samigaluh	108	-	418	467	-	993
2019	2 542	-	3 781	1094	-	7 417
2018	2 745	-	4 883	482	-	8 110
2017	2 429	1	4 291	1 890	-	8 611

Sumber Data : Kantor Kementerian Agama Kabupaten Kulon Progo

Source : Ministry of Religious Affairs Office of Kulon Progo Regency

Catatan/Note :

**Tabel 4.3.6. Jumlah Kejadian Bencana Alam Menurut Kecamatan di Kabupaten Kulon Progo, 2019**  
**Number of Natural Disaster Events by Subdistricts in Kulon Progo Regency, 2019**

Kecamatan <i>Subdistrict</i>	Gempa Bumi <i>Earthquake</i>	Tsunami <i>Tsunami</i>	Gempa Bumi dan Tsunami <i>Earthquake and Tsunami</i>	Letusan gunung Api <i>Volcanic Eruption</i>	Tanah Longsor <i>Landslide</i>
(1)	(2)	(3)	(4)	(5)	(6)
1. Temon	-	-	-	-	2
2. Wates	-	-	-	-	-
3. Panjatan	-	-	-	-	-
4. Galur	-	-	-	-	-
5. Lendah	-	-	-	-	-
6. Sentolo	-	-	-	-	2
7. Pengasih	-	-	-	-	8
8. Kokap	-	-	-	-	32
9. Girimulyo	-	-	-	-	21
10. Nanggulan	-	-	-	-	1
11. Kalibawang	-	-	-	-	12
12. Samigaluh	-	-	-	-	30
2019	-	-	-	-	108

Lanjutan Tabel/*Continued Tabel 4.3.6*

Kecamatan <i>Subdistrict</i>	Banjir <i>Floods</i>	Kekeringan <i>Drought</i>	Kebakaran hutan dan Lahan <i>Forest and Land Fires</i>	Cuaca Ekstrim/ Angin Kencang	Gelombang Pasang/ Abrasi <i>Tidal Wave/ Abrasion</i>
(1)	(7)	(8)	(9)	(10)	(11)
1. Temon	1	-	2	3	-
2. Wates	1	2	3	10	-
3. Panjatan	1	9	2	9	-
4. Galur	-	-	-	1	-
5. Lendah	-	3	-	5	-
6. Sentolo	-	2	1	15	-
7. Pengasih	1	25	3	15	-
8. Kokap	-	56	2	8	-
9. Girimulyo	-	24	-	12	-
10. Nanggulan	-	-	1	12	-
11. Kalibawang	-	9	4	53	-
12. Samigaluh	-	19	1	5	-
2019	4	149	19	148	-

Sumber Data : Badan Penanggulangan Bencana Daerah Kabupaten Kulon Progo

Source : Disaster Management Agency of Kulon Progo regency

Catatan/Note :



**Tabel 4.3.7. Jumlah Talak, Cerai, Rujuk dan Poligami di Kabupaten Kulon Progo, 2015-2019**  
**Table** *Number of Divorce, Separation, Reconciliation and Polygamy in Kulon Progo Regency, 2015-2019*

Jenis putusan Verdict	2015	2016	2017	2018	2019
(1)	(2)	(3)	(4)	(5)	(6)
1. Talak <i>Divorce</i>	177	154	160	183	167
2. Cerai <i>Separation Divorce</i>	405	360	404	496	436
3. Rujuk <i>Reconciliation</i>	-	-	-	1	-
4. Poligami <i>Polygamy</i>	5	7	8	5	6

Sumber Data : Kantor Pengadilan Agama Kabupaten Kulon Progo  
 Source : *Court of Religion of Kulon Progo Regency*  
 Catatan/Note :

4.4 KEMISKINAN/*POVERTY*

**Tabel 4.4.1. Garis Kemiskinan dan Penduduk Miskin di Kabupaten Kulon Progo, 2013-2019**  
***Poverty Line and Number of Poor People in Kulon Progo Regency, 2013–2019***

Tahun <i>Year</i>	Garis Kemiskinan <i>Poverty Line</i> (rupiah)	Penduduk Miskin <i>Number of Poor People</i>	
		Jumlah <i>Total</i> (000)	Persentase <i>Percentage</i> (%)
(1)	(2)	(3)	(4)
2012	250 854	93,21	23,31
2013	259 945	86,50	21,39
2014	265 575	84,67	20,64
2015	273 436	88,13	21,40
2016	297 353	84,34	20,30
2017	312 403	84,17	20,03
2018	323 105	77,77	18,30
2019	333 781	74,62	17,39

Sumber/Source: Survei Sosial Ekonomi Nasional/*National Socio Economic Survey*

**Tabel 4.4.2. Indeks Kedalaman Kemiskinan dan Indeks Keparahan Kemiskinan di Kabupaten Kulon Progo, 2012-2019**  
***PovertyGap Index and Poverty Severity Index in Kulon Progo Regency, 2012–2019***

Tahun Year	Indeks Kedalaman Kemiskinan <i>Poverty Gap Index</i>	Indeks Keparahan Kemiskinan <i>Poverty Severity Index</i>
(1)	(2)	(3)
2012	3,89	1,00
2013	2,69	0,51
2014	3,22	0,69
2015	4,16	1,24
2016	3,55	1,00
2017	2,79	0,64
2018	2,47	0,56
2019	2,72	0,61

Sumber/Source: Survei Sosial Ekonomi Nasional/National Socio Economic Survey

4.5 KRIMINALITAS/*CRIME*

**Tabel 4.5.1. Jumlah Kejadian Kejahatan dirinci per Bulan di Kabupaten Kulon Progo, 2019**  
**Table** **Number of Monthly Incidences of Crime in Kulon Progo Regency, 2019**

Bulan <i>Month</i>	Pencurian Biasa <i>Ordinary Theft</i>	Pencurian Hewan <i>Animal Theft</i>	Pencurian dengan Kekerasan <i>Robbery</i>	Lainnya <i>Others</i>	Jumlah Kejadian <i>Total of incident</i>	Jumlah Kerugian <i>Losses (000 Rp/thousand rupiahs)</i>
(1)	(2)	(3)	(4)	(5)	(6)	(7)
1. Januari/ <i>January</i>	8	0	2	39	49	657 711
2. Februari/ <i>February</i>	3	0	0	44	47	455 839
3. Maret/ <i>March</i>	3	0	0	34	37	1 575 340
4. April/ <i>April</i>	3	0	0	40	43	344 430
5. Mei/ <i>May</i>	2	0	1	31	34	576 528
6. Juni/ <i>June</i>	4	0	0	32	36	5 851 535
7. Juli/ <i>July</i>	4	0	0	37	41	3 463 906
8. Agustus/ <i>August</i>	7	0	1	37	45	1 191 960
9. September/ <i>September</i>	2	0	0	43	45	907 555
10. Oktober/ <i>October</i>	5	0	0	63	68	753 987
11. November/ <i>November</i>	3	0	0	36	39	3 044 841
12. Desember/ <i>December</i>	0	0	0	27	27	436 000
2019	44	0	4	463	511	19 259 632
2018	58	4	7	388	459	11 681 663
2017	45	-	16	70	73	5 760 313

Sumber Data : Polisi Resort Kabupaten Kulon Progo

Source : *Resort Police of Kulon Progo Regency*

Catatan/Note :

**Tabel 4.5.2. Jumlah Perkara yang dapat Diselesaikan Kejaksaan Negeri Menurut Perkara Pidana di Kabupaten Kulon Progo, 2019**  
**Table Number of Settled Criminal Cases by District Attorney of Kulon Progo Regency, 2019**

Perkara Pidana <i>Kind of Cases</i>	Perkara <i>Case</i>	Diselesaikan <i>Settled</i>	Belum Diselesaikan <i>Not Settled Yet</i>
(1)	(2)	(3)	(4)
1. Biasa/ <i>Common</i>	160	160	-
2. Ekonomi/ <i>Economy</i>	-	-	-
3. Korupsi/ <i>Corruption</i>	-	-	-
4. Subversi/ <i>Subversion</i>	-	-	-
5. Narkotika/ <i>Narcotics</i>	30	30	-
6. Imigrasi/ <i>Immigration</i>	-	-	-
7. Ketertiban umum/ <i>Public order</i>	70	69	1
8. Perjudian/ <i>Gambling</i>	16	16	-
9. Lain – lain/ <i>Others</i>	-	-	-
2019	276	275	1
2018	251	251	-
2017	195	194	1

Sumber Data : Kantor Kejaksaan Negeri Wates Kabupaten Kulon Progo

Source : District Attorney Office of Wates, Kulon Progo Regency

Catatan/Note :

**Tabel 4.5.3. Jumlah Perkara dan Terdakwa/Tertuduh yang Diselesaikan Pengadilan Negeri menurut Jenis Penyelesaian di Kabupaten Kulon Progo, 2019**  
**Number of Criminal Cases and Defendants who tried at District Court by Type of Verdict in Kulon Progo Regency, 2019**

Jenis Penyelesaian <i>Type of Verdict</i>	Perkara <i>Case</i>	Terdakwa /Tertuduh <i>Defendant</i>
(1)	(2)	(3)
1. Pidana Biasa/ <i>Ordinary criminal</i>	156	198
2. Pidana Anak/ <i>Child crime</i>	7	7
3. Pidana Singkat/ <i>Short criminal</i>	21	21
4. Pidana Cepat/ <i>Criminal fast</i>	31	31
5. Pidana Lalu Lintas/ <i>Traffic criminal</i>	31 085	31 085
2019	31 300	31 342
2018	40 108	40 171
2017	26 050	26 077

Sumber Data : Kantor Pengadilan Negeri Wates Kabupaten Kulon Progo

Source : District Court Office of Wates, Kulon Progo Regency

Catatan/Note :

**Tabel 4.5.4. Jumlah Terdakwa/Tertuduh yang Diselesaikan Pengadilan Negeri menurut Kelompok Umur dan Jenis Kelamin di Kabupaten Kulon Progo, 2019**  
**Number of Defendants by Age Group and Sex who prosecuted at District Court in Kulon Progo Regency, 2019**

Kelompok Umur <i>Age Group</i>	Laki-laki <i>Male</i>	Perempuan <i>Female</i>	Jumlah <i>Total</i>
(1)	(2)	(3)	(4)
1. Kurang Dari 16 Tahun <i>Younger than sixteen years of age</i>	7	-	7
2. 16 s/d 20 Tahun <i>Between sixteen to twenty years of age</i>	76	2	78
3. 21 Tahun dan Lebih <i>Older than twenty years of age</i>	111	9	120
4. Tidak Jelas/ <i>Unresolved</i>	-	-	-
2019	194	11	205
2018	188	4	192
2017	259	56	315

Sumber Data : Kantor Pengadilan Negeri Wates Kabupaten Kulon Progo

Source : District Court Office of Wates, Kulon Progo Regency

Catatan/Note :

**Tabel 4.5.5. Jumlah Terdakwa/Tertuduh yang Diselesaikan Pengadilan menurut Sikap Terhadap Keputusan Pengadilan di Kabupaten Kulon Progo, 2016 – 2019**  
***Number of Response of Defendants to The Verdicts of District Court in Kulon Progo Regency, 2016– 2019***

No	Sikap Terhadap Keputusan <i>Response toward Verdict</i>	2016	2017	2018	2019
(1)	(2)	(3)	(4)	(5)	(6)
1.	Menerima/ <i>Accepted</i>	216	305	249	148
2.	Banding/ <i>Appealed</i>	18	10	7	8
3.	Grasi/ <i>Pardoned</i>	-	-	-	-
4.	Tidak ada keterangan/ <i>Not explained</i>	-	-	-	-
5.	Dikembalikan kepada Kejaksaan <i>Returned to the public prosecutor</i>	-	-	-	-
6.	Lainnya/ <i>Others</i>	-	-	-	-
<b>Jumlah/Total</b>		<b>234</b>	<b>315</b>	<b>256</b>	<b>156</b>

Sumber Data : Kantor Pengadilan Negeri Wates Kabupaten Kulon Progo

Source : *District Court Office of Wates, Kulon Progo Regency*

Catatan/Note :



**Tabel 4.5.6. Tambahan Narapidana Berdasarkan Putusan Pengadilan per Bulan menurut Jenis Tindak Pidana di Kabupaten Kulon Progo, 2019**  
**Number of Monthly Additional Prisoners to the District Court by Type of Crime and Offense in Kulon Progo Regency, 2019**

Bulan Month	Kejahatan Crime	Pelanggaran Offense	Kejahatan + Pelanggaran Crime + Offense
(1)	(2)	(3)	(4)
1. Januari/January	18	1 826	1 844
2. Februari/February	12	3 296	3 308
3. Maret/March	25	2 071	2 096
4. April/April	17	1 474	1 491
5. Mei/May	27	940	967
6. Juni/June	27	338	365
7. Juli/July	14	1 151	1 165
8. Agustus/August	20	2 957	2 977
9. September/September	25	5 206	5 231
10. Oktober/October	12	3 440	3 452
11. November/November	7	6 318	6 325
12. Desember/December	11	2 066	2 077
2019	245	31 083	31 298
2018	<b>172</b>	<b>38 786</b>	<b>38 958</b>
2017	211	25 866	26 077

Sumber Data : Kantor Pengadilan Negeri Wates Kabupaten Kulon Progo  
 Source : District Court Office of Wates, Kulon Progo Regency  
 Catatan/Note :

**Tabel 4.5.7. Tambahannya Narapidana dari Keputusan Pengadilan Negeri menurut Kelompok Umur dan Jenis Kelamin di Kabupaten Kulon Progo, 2019**  
***Number of Additional Prisoners to the District Court by Age group and Sex in Kulon Progo Regency, 2019***

Kelompok Umur <i>Age Group</i>	Laki-laki <i>Male</i>	Perempuan <i>Female</i>	Jumlah <i>Total</i>
(1)	(2)	(3)	(4)
1. Dewasa/ <i>Adult</i>	198	-	198
2. Pemuda/ <i>Adolescent</i>	-	-	-
3. Anak-anak/ <i>Children</i>	-	-	-
2019	198	-	198
2018	175	-	175
2017	178	-	178

Sumber Data : Rumah Tahanan Negara Kelas II B Wates Kabupaten Kulon Progo

Source : *Class II B State Penitentiary of Wates, Kulon Progo Regency*

Catatan/Note :

**Tabel 4.5.8. Tambahan Narapidana berdasarkan Putusan Pengadilan Negeri menurut Lama Pidana/Kurungan dan Jenis Kelamin di Kabupaten Kulon Progo, 2019**  
**Number of Prisoners of District Court's Verdict by Age Group and Sex in Kulon Progo Regency, 2019**

Kelompok Umur <i>Age Group</i>	Laki-laki <i>Male</i>	Perempuan <i>Female</i>	Jumlah <i>Total</i>
(1)	(2)	(3)	(4)
<b>A. Pidana/Convicted</b>			
1. Seumur Hidup/ <i>Sentenced for life</i>	-	-	-
2. > 5 Tahun/ <i>More than five year</i>	5	-	5
3. 1 - 5 Tahun/ <i>One to five year</i>	43	-	43
4. < 1 Tahun/ <i>Less than a year</i>	150	-	150
Jumlah 2019	198	-	198
<b>B. Kurungan/Detention</b>			
1. Pidana Kurungan/ <i>Detention</i>	12	-	12
2. Pidana Denda/ <i>Fine</i>	-	-	-
Jumlah 2019	12	-	12

Sumber Data : Rumah Tahanan Negara Kelas II B Wates Kabupaten Kulon Progo

Source : *Class II B State Penitentiary of Wates, Kulon Progo Regency*

Catatan/Note :

**Tabel 4.5.9. Tambahannya Narapidana berdasarkan Putusan Pengadilan Negeri menurut Jenis Kejahatan/Pelanggaran dan Jenis Kelamin di Kabupaten Kulon Progo, 2019**  
***Number of Additional Convicts of District Court's Verdict, by Type of Crimes/Offenses and Sex in Kulon Progo Regency, 2019***

Jenis Kejahatan/Pelanggaran <i>Type of Crimes/Offenses</i>	Laki-laki <i>Male</i>	Perempuan <i>Female</i>	Jumlah <i>Total</i>
(1)	(2)	(3)	(4)
<i>Kejahatan/Crimes</i>			
1. Politik/ <i>Politics</i>	-	-	-
2. Terhadap Kepala Negara/ <i>Lese Majeste</i>	2	-	2
3. Ketertiban Umum/ <i>Public Order</i>	-	-	-
4. Pembakaran/ <i>Arson</i>	-	-	-
5. Penyuapan/ <i>Bribery</i>	5	-	5
6. Mata Uang/ <i>Coins</i>	2	-	2
7. Memalsu Materai/Surat/ <i>Forgery</i>	4	-	4
8. Kesusilaan/ <i>Prostitution</i>	44	-	44
9. Perjudian/ <i>Gambling</i>	-	-	-
10. Penculikan/ <i>Abduction</i>	1	-	1
11. Pembunuhan/ <i>Homicide</i>	7	-	7
12. Penganiayaan/ <i>Torture</i>	29	-	29
13. Pencurian/ <i>Theft</i>	7	-	7
14. Perampokan/ <i>Robbery</i>	3	-	3
15. Memeras/Mengancam/ <i>Extortion</i>	-	-	-

Bersambung di halaman berikutnya/*Continued on the next page*

**Lanjutan Tabel/Continued Tabel 4.5.9**

Jenis Kejahatan/Pelanggaran <i>Type of Crimes/Offenses</i>		Laki-laki <i>Male</i>	Perempuan <i>Female</i>	Jumlah <i>Total</i>
(1)	(2)	(3)	(4)	
16. Penggelapan/ <i>Fraud</i>	12	-	12	
17. Penipuan/ <i>Embezzlement</i>	1	-	1	
18. Merusak Barang/ <i>Vandalism</i>	-	-	-	
19. Dalam Jabatan/ <i>Abuse</i>	-	-	-	
20. Penadahan/ <i>Fence</i>	1	-	1	
21. Narkoba/ <i>Drugs</i>	2	-	2	
22. Psikotropika/ <i>Psychotropic</i>	6	-	6	
23. Korupsi/ <i>Corruption</i>	-	-	-	
24. Lain - Lain/ <i>Others</i>	72	-	72	
25. Ekonomi/ <i>Economy</i>	-	-	-	
<i>Pelanggaran/Violation</i>				
- KUHP/ <i>Criminal Code</i>	-	-	-	
- Ekonomi/ <i>Economy</i>	-	-	-	
2019	198	-	198	
2018	175	-	175	
2017	178	-	178	

Sumber Data : Rumah Tahanan Negara Klas II B Wates Kabupaten Kulon Progo

Source : *Class II B State Penitentiary of Wates, Kulon Progo Regency*

Catatan/Note :

**Tabel 4.5.10. Isi Rumah Tahanan menurut Status dalam Lembaga dan Jenis Kelamin di Kabupaten Kulon Progo, 2019**  
**Number of Convicts in State Penitentiary of Wates by Status and Sex, 2019**

Status dalam Lembaga <i>Status in State Penitentiary</i>	Laki-laki <i>Male</i>	Perempuan <i>Female</i>	Jumlah <i>Total</i>
(1)	(2)	(3)	(4)
<b>Narapidana/Prisoners</b>			
1. Pidana Mati/ <i>Death Sentence</i>	-	-	-
2. Pidana Penjara Seumur Hidup/ <i>Life Sentence</i>	-	-	-
3. Pidana Penjara Lebih Dari 1 Tahun <i>Sentenced for more than a year</i>	8	-	8
4. Pidana Penjara Lebih Dari 3 Bulan s/d 1 tahun <i>Sentenced for 3 to 12 months</i>	13	-	13
5. Pidana Penjara Sampai Dengan 3 Bulan <i>Sentenced for less than 3 months</i>	1	-	1
6. Pidana Kurungan/ <i>Prisons</i>	-	-	-
7. Pidana Penjara Untuk Rutan Lain <i>Other Prisons</i>	-	-	-
<b>Tahanan/Arrested</b>			
1. Dalam Pemeriksaan Pihak Kejaksaan <i>Being examined by Attorney's Office</i>	10	-	10
2. Dalam Pemeriksaan Hakim Pertama <i>Being prosecuted by Civil Court</i>	31	-	31
3. Dalam Surat Keputusan Pemeriksaan MA <i>Being examined by Supreme Court</i>	1	-	1
4. Lainnya (Pihak Polisi)/ <i>Others</i>	-	-	-
2019	64	-	64
2018	92	-	92
2017	66	-	66

Sumber Data : Rumah Tahanan Negara Klas II B Wates Kabupaten Kulon Progo

Source : *Class II B State Penitentiary of Wates, Kulon Progo Regency*

Catatan/Note : Per 31 Desember 2019

**Tabel 4.5.11. Isi Rumah Tahanan Jenis Kejahatan/Pelanggaran Status Dalam Lembaga dan Jenis Kelamin di Kabupaten Kulon Progo, 2019**  
**Number of Convicts by Type of Crimes/Offenses and Sex in Kulon Progo Regency, 2019**

Jenis Kejahatan/Pelanggaran <i>Type of Crimes/Offenses</i>	Narapidana <i>Prisoner</i>			Tahanan <i>Detainee</i>			Titipan <i>Temporary</i>			Jumlah <i>Total</i>		
	L	P	Σ	L	P	Σ	L	P	Σ	L	P	Σ
(1)	(2)	(3)	(4)	(5)	(6)	(7)	(8)	(9)	(10)	(11)	(12)	(13)
Kejahatan/ <i>Crimes</i>												
1. Politik/ <i>Politics</i>	-	-	-	-	-	-	-	-	-	-	-	-
2. Terhadap Kepala Negara/ <i>Lese Majeste</i>	-	-	-	-	-	-	-	-	-	-	-	-
3. Ketertiban Umum/ <i>Public Order</i>	-	-	-	-	-	-	-	-	-	-	-	-
4. Pembakaran/ <i>Arson</i>	-	-	-	-	-	-	-	-	-	-	-	-
5. Penyuapan/ <i>Bribery</i>	-	-	-	-	-	-	-	-	-	-	-	-
6. Mata Uang/ <i>Coins</i>	1	-	1	-	-	-	-	-	-	1	-	1
7. Memalsu Materai/ Surat/ <i>Forgery</i>	-	-	-	-	-	-	-	-	-	-	-	-
8. Kesusilaan/ <i>Prostitution</i>	2	-	2	-	-	-	-	-	-	2	-	2
9. Perjudian/ <i>Gambling</i>	5	-	5	14	-	14	-	-	-	19	-	19
10. Penculikan/ <i>Abduction</i>	-	-	-	-	-	-	-	-	-	-	-	-
11. Pembunuhan/ <i>Murder</i>	-	-	-	-	-	-	-	-	-	-	-	-
12. Penganiayaan/ <i>Torture</i>	2	-	2	2	-	2	-	-	-	4	-	4
13. Pencurian/ <i>Theft</i>	5	-	5	2	-	2	-	-	-	7	-	7
14. Perampokan/ <i>Robbery</i>	1	-	1	2	-	2	-	-	-	3	-	3
15. Memeras/Mengancam/ <i>Extortion</i>	-	-	-	-	-	-	-	-	-	-	-	-
16. Penggelapan/ <i>Embezzlement</i>	2	-	2	4	-	4	-	-	-	6	-	6

Bersambung di halaman berikutnya/*Continued on the next page*

Lanjutan Tabel/Continued Tabel 4.5.11

Jenis Kejahatan/Pelanggaran <i>Type of Crimes/Offenses</i>	Narapidana <i>Prisoner</i>			Tahanan <i>Detainee</i>			Titipan <i>Temporary</i>			Jumlah <i>Total</i>		
	L	P	Σ	L	P	Σ	L	P	Σ	L	P	Σ
	(1)	(2)	(3)	(4)	(5)	(6)	(7)	(8)	(9)	(10)	(11)	(12)
17. Penipuan/ <i>Fraud</i>	-	-	-	4	-	4	-	-	-	4	-	4
18. Merusak Barang/ <i>Vandalism</i>	-	-	-	-	-	-	-	-	-	-	-	-
19. Dalam Jabatan/ <i>Abuse</i>	-	-	-	-	-	-	-	-	-	-	-	-
20. Penadahan/ <i>Fence</i>	2	-	2	2	-	2	-	-	-	4	-	4
21. Narkoba	1	-	1	-	-	-	-	-	-	1	-	1
22. Psikotropika	1	-	1	3	-	3	-	-	-	4	-	4
23. Korupsi/ <i>Corruption</i>	-	-	-	-	-	-	-	-	-	-	-	-
24. Lain - Lain/ <i>Others</i>	-	-	-	9	-	9	-	-	-	9	-	9
25. Ekonomi/ <i>Economy</i>	-	-	-	-	-	-	-	-	-	-	-	-
Pelanggaran/ <i>Violation</i>												
- KUHP/ <i>Criminal Code</i>												
- Ekonomi/ <i>Economy</i>												
2019	22	-	22	42	-	42	-	-	-	64	-	64
2018	42	-	42	50	-	50	-	-	-	92	-	92
2017	30	-	30	36	-	36	-	-	-	66	-	66

Sumber Data : Rumah Tahanan Negara Klas II B Wates Kabupaten Kulon Progo

Source : *Class II B State Penitentiary of Wates, Kulon Progo Regency*

Catatan/Note : Per 31 Desember 2019



**Tabel 4.5.12. Jumlah Narapidana dan Tahanan Rutan Wates menurut Kategori di Kabupaten Kulon Progo, 2019**  
**Number of Convicts and Detainee in The State Penitentiary of Wates by Category in Kulon Progo Regency, 2019**

Kategori <i>Category</i>	Narapidana <i>Prisoner</i>	Tahanan <i>Detainee</i>	Jumlah <i>Total</i>
(1)	(2)	(3)	(4)
A Jenis Kelamin/ <i>Sex</i>			
a Pria/ <i>Male</i>	22	42	64
b Wanita/ <i>Female</i>	-	-	-
B Satus Perkawinan/ <i>Marriage status</i>			
a Kawin/ <i>Married</i>	14	32	46
b Janda/Duda/ <i>Widower</i>	4	3	7
c Belum kawin/ <i>Not married</i>	4	7	11
C Tingkat Pendidikan/ <i>Education Level</i>			
a Buta huruf/ <i>Illiterate</i>	1	1	2
b SD/ <i>Primary School</i>	6	12	18
c SLTP/ <i>Junior High School</i>	9	17	26
d SLTA/ <i>Senior High School</i>	4	12	16
e Akademi/ <i>Academy</i>	1	-	1
f PT/ <i>University</i>	1	-	1
D Agama/ <i>Religion</i>			
a Islam/ <i>Moslem</i>	19	40	59
b Kristen/ <i>Protestant</i>	1	1	2
c Katolik/ <i>Catholic</i>	1	1	2
d Hindu/ <i>Hindhu</i>	1	-	1
e Buddha/ <i>Buddhist</i>	-	-	-

Bersambung di halaman berikutnya/*Continued on the next page*

**Tabel 4.5.13. Jumlah Narapidana dan Tahanan Rutan Wates menurut Kategori di Kabupaten Kulon Progo, 2019**  
**Number of Convicts and Detainee in The State Penitentiary of Wates by Category in Kulon Progo Regency, 2019**

Kategori Category	Narapidana Prisoner	Tahanan Detainee	Jumlah Total
(1)	(2)	(3)	(4)
E Pekerjaan/Occupation			
a Pengangguran/ <i>Unemployed</i>	4	8	12
b Pedagang/ <i>Businessmen</i>	2	1	3
c Petani/ <i>Farmer</i>	5	10	15
d Pegawai Negeri/ <i>Government emp</i>	-	-	0
e Buruh/ <i>Labour</i>	3	8	11
e Sopir/ <i>Driver</i>	4	8	12
f Wiraswasta/ <i>Private</i>	1	-	1
g Karyawan swasta/ <i>Private employee</i>	3	7	10
h Pelajar/ <i>Student</i>	-	-	-
f Lain-lain/ <i>Others</i>	-	-	-
2019	22	42	64
2018	42	50	92
2017	30	36	66

Sumber Data : Rumah Tahanan Negara Klas II B Wates Kabupaten Kulon Progo

Source : *Class II B State Penitentiary of Wates, Kulon Progo Regency*

Catatan/Note :

**Tabel 4.5.14. Isi Rumah Penyimpanan Benda Sitaan Negara Kelas II Wates, 2018 - 2019**  
**Table Contents of Class II State House of Confiscated Objects in Wates, 2018- 2019**

	Kesatuan <i>Organized</i>	2018	2019
	(1)	(3)	(2)
1. Jumlah Benda Sitaan		133	1 096
2. Jumlah Barang Rampasan		-	-
3. Jumlah Kasus		38	28

Sumber Data : Rumah Penyimpanan Benda Sitaan Negara Kelas II Wates

Source : *Class II State House of Confiscated Objects in Wates*

Catatan/Note :

**Tabel 4.5.15. Jumlah Perkara yang diputuskan Pengadilan Agama Wates menurut Jenis Perkara di Kabupaten Kulon Progo, 2019**  
**Number of Verdicted Cases by Court of Religion of Wates by Type of Case in Kulon Progo Regency, 2019**

Bulan Month	Jenis Perkara/ Type of cases						
	Perkawinan Marriage	Ekonomi Syariah	Kewarisan Heritance	Wakaf Wakaf	Shodaqoh Shodaqoh	P3HP/ Penetapan Ahli Waris	Lain-lain Others
(1)	(2)	(3)	(4)	(5)	(6)	(7)	(8)
Januari/January	43	-	-	-	-	1	-
Februari/February	37	-	-	-	-	-	4
Maret/March	31	-	-	-	-	-	1
April/April	72	-	-	-	-	-	2
Mei/May	79	-	-	-	-	3	1
Juni/June	37	-	-	-	-	-	1
Juli/July	64	1	1	-	-	-	3
Agustus/August	56	-	1	-	-	2	-
Sept /September	46	-	-	-	-	-	3
Oktober/October	60	1	-	-	-	1	-
Nop /November	57	-	-	-	-	-	-
Desember/December	85	-	-	-	-	-	-
2019	667	2	2	-	-	7	15
2018	731	1	4	-	-	3	15
2017	623		5	-	-		12

Sumber Data : Kantor Pengadilan Agama Kabupaten Kulon Progo

Source : Court of Religion of Kulon Progo Regency

Catatan/Note :

**Tabel 4.5.16. Jumlah Perkara yang diputuskan Pengadilan Agama Wates menurut Jenis Putusannya di Kabupaten Kulon Progo, 2019**  
**Table Number of Cases Verdicted by Court of Religion of Wates by Type of Verdiction in Kulon Progo Regency, 2019**

Bulan Month	Dicabut Withdrawn Cases	Ditolak Rejected	Gugur Cancelled	Tidak Diterima Not Accepted	Dicoret dari Register Omitted from the Register
(1)	(2)	(3)	(4)	(5)	(6)
Januari/January	5	1	-	-	2
Februari/February	8	2	2	-	1
Maret/March	4	-	-	1	1
April/April	8	1	1	1	-
Mei/May	7	-	1	1	-
Juni/June	3	2	1	-	-
Juli/July	11	-	3	-	-
Agustus/August	6	3	-	1	-
Sept /September	6	-	1	-	-
Oktober/October	5	-	-	-	-
Nop /November	1	2	-	-	-
Desember/December	-	1	-	-	-
2019	64	12	9	4	4
2018	61	17	9	3	4
2017	58	4	7	7	1

Sumber Data : Kantor Pengadilan Agama Kabupaten Kulon Progo

Source : Court of Religion of Kulon Progo Regency

Catatan/Note :

**Tabel 4.5.17. Jumlah Perkara yang diterima Pengadilan Agama Wates di Kabupaten Kulon Progo, 2019**  
**Number of Cases Accepted by Court of Religion of Wates by Type in Kulon Progo Regency, 2019**

Bulan Month	Jenis Perkara/ Type of cases							Jumlah
	Perkawinan Marriage	Kewarisan Heritance	Wakaf Wakaf	Shodaqoh Shodaqoh	Lain-lain Others	Ekonomi Syariah	P3HP/ Penetapan Ahli Waris	
(1)	(2)	(3)	(4)	(5)	(6)	(7)	(8)	(9)
Januari/January	85	2	-	-	2	-	1	90
Februari/February	64	1	-	-	3	-	-	68
Maret/March	43	1	-	-	2	-	2	48
April/April	59	-	-	-	3	-	2	64
Mei/May	35	-	-	-	2	1	1	39
Juni/June	39	-	-	-	2	1	1	43
Juli/July	80	-	-	-	1	-	2	83
Agustus/August	58	1	-	-	2	-	-	61
Sept /September	66	-	-	-	-	1	-	67
Oktober/October	68	-	-	-	2	-	1	71
Nop /November	62	-	-	-	1	-	-	63
Desember/December	34	-	-	-	-	-	-	34
2019	693	5	-	-	20	3	10	731
2018	806	6	-	-	17	1	5	835
2017	653	7	-	-	13	1	-	674

Sumber Data : Kantor Pengadilan Agama Kabupaten Kulon Progo

Source : Court of Religion of Kulon Progo Regency

Catatan/Note :

**Tabel 4.5.18. Faktor Penyebab Perceraian melalui Pengadilan Agama Wates di Kabupaten Kulon Progo, 2019**  
**Causes of divorce in Wates Court of Religion of Kulon Progo Regency, 2019**

Faktor - Faktor Penyebab Terjadinya Perceraian															
No	Pengadilan Agama	Zina	Mabuk	Madat	Judi	Meninggalkan Salah satu Pihak	Dihukum Penjara	Poligami	KDRT	Cacat Badan	Perselisihan dan Pertengkaran Terus Menerus	Kawin Paksa	Murtad	Ekonomi	Jumlah
(1)	(2)	(3)	(4)	(5)	(6)	(7)	(8)	(9)	(10)	(11)	(12)	(13)	(14)	(15)	(16)
1	JANUARI				1	18					42		1	8	70
2	FEBRUARI			1		16					14			3	34
3	MARET					10					19			2	31
4	APRIL					9			1		18		1	4	33
5	MEI					11					44			10	65
6	JUNI					10			1		21			10	42
7	JULI			1		13			2		45			15	76
8	AGUSTUS					4			1		30			6	41
9	SEPTEMBER					3			1		45			10	59
10	OKTOBER					2			1		32			8	43
11	NOVEMBER					8			2		35			8	53
12	DESEMBER					10					30			5	45
JUMLAH				2	1	114			9		375		2	89	592

Sumber Data : Kantor Pengadilan Agama Kabupaten Kulon Progo  
 Source : Court of Religion of Kulon Progo Regency  
 Catatan/Note :

# 5

## **PERTANIAN DAN PERIKANAN** *AGRICULTURE AND FISHERY*

Produksi tanaman cabai  
tahun 2018  
mencapai 27 596,9 ton

Produksi buah pisang  
tahun 2018  
mencapai 21 139,1 ton







## PENJELASAN TEKNIS

1. **Lahan sawah** adalah lahan pertanian yang berpetak-petak dan dibatasi oleh pematang (galengan), saluran untuk menahan/ menyalurkan air, yang biasanya ditanami padi sawah tanpa memandang dari mana diperoleh atau status lahan tersebut. Lahan yang dimaksud termasuk lahan yang terdaftar di Pajak Bumi Bangunan, luran Pembangunan Daerah, lahan bengkok, lahan serobotan, lahan rawa yang ditanami padi dan lahan bekas tanaman tahunan yang telah dijadikan sawah, baik yang ditanami padi, palawija atau tanaman semusim lainnya.
2. **Tegal/Kebun** adalah lahan pertanian bukan sawah (lahan kering) yang ditanami tanaman semusim atau tahunan dan terpisah dengan halaman sekitar rumah serta penggunaannya tidak berpindah pindah.
3. **Ladang/Huma** adalah lahan pertanian bukan sawah (lahan kering) yang biasanya ditanami tanaman semusim dan penggunaannya hanya semusim atau dua musim, kemudian akan

## TECHNICAL NOTES

1. **Wetland** is agricultural land that separated by small dykes to resist water, where the main crop is usually wetland paddy without considering where it is got from or the status of the land. It includes the land that is registered at land income tax office, regional development contribution, 'bengkok' land, illegal ownership, swamps for rice cultivation, and annual crop land mark that has been used as rice field, which are both planted with paddy, secondary crops or the other seasonal crops.
2. **Dry field/Garden** is an dryland (unirrigated land) which is planted with seasonal or annual crops and separately from the yard around the house without shifting
3. **Unirrigated agricultural field /Shifting cultivation land** is dryland (unirrigated land) that usually is cultivated for seasonal crops and utilized only for one or two seasons, then it will be left

ditinggalkan bila sudah tidak subur lagi (berpindah-pindah). Kemungkinan lahan ini beberapa tahun kemudian akan dikerjakan kembali jika sudah subur.

*when it is not fertile (shifting). Maybe, this land will be used again in a few years if it has been fertile.*

4. **Lahan yang sementara tidak diusahakan** adalah lahan yang biasanya diusahakan tetapi untuk sementara (lebih dari 1 (satu) tahun tetapi kurang dari atau sama dengan 2 (dua) tahun) tidak diusahakan, termasuk lahan sawah yang tidak diusahakan selama lebih dari 2 (dua) tahun.
4. **Temporarily unused land** is land that is regularly used but temporarily (more than a year but less or equal than two years) is unused, it includes wetland that is not cultivated more than two years.
5. Data pokok tanaman pangan yang dikumpulkan adalah luas panen dan produktivitas (hasil per hektar). Produksi tanaman pangan merupakan hasil perkalian antara luas panen dengan produktivitas. Pengumpulan data luas panen dilakukan setiap bulan dengan pendekatan area kecamatan di seluruh wilayah Indonesia. Pengumpulan data produktivitas dilakukan melalui pengukuran langsung pada plot ubinan berukuran 2½ m x 2½ m. Pengumpulan data produktivitas dilakukan setiap subround (empat bulanan) pada waktu panen petani.
5. *The main food crops data collected consists of harvested area and productivity (yield per hectare). Food crops production is generated by harvested area multiplied by productivity. The harvested area data is collected every month using sub district area approach in all sub district in Indonesia. The productivity data collection is conducted by a direct measurement in 2½m x 2½m crop cutting plot. The productivity measurement is conducted in every subround (four monthly) at the time when farmers are harvesting their crops.*

6. Data produksi padi dan palawija yang disajikan adalah dalam kualitas: gabah kering giling (padi), pipilan kering (jagung), biji kering (kedelai dan kacang tanah), dan umbi basah (ubi kayu dan ubi jalar).
6. *Production of paddy and secondary crops data are presented in the form of: dry unhusked rice (paddy), dry loose maize (maize), dry shells crops (soybeans and peanuts), and fresh roots (cassava and sweet potatoes).*
7. **Tanaman sayuran dan buah-buahan semusim**  
**Tanaman sayuran semusim** adalah tanaman sumber vitamin, garam mineral dan lain-lain yang dikonsumsi dari bagian tanaman yang berupa daun, bunga, buah, dan umbinya, yang berumur kurang dari satu tahun.  
**Tanaman buah-buahan semusim** adalah tanaman sumber vitamin, garam mineral, dan lain-lain yang dikonsumsi dari bagian tanaman yang berupa buah, berumur kurang dari satu tahun, tidak berbentuk pohon/rumpun tetapi menjalar dan berbatang lunak.
7. ***Seasonal vegetable and fruit plants***  
***Seasonal vegetable plants*** are plants which are the sources of vitamin, mineral salt, etc, consumed from the part of the plant in the form of leaf, flower, fruit, and root with the age of less than one year.  
***Seasonal fruit plants*** are plants which are the sources of vitamin, mineral salt, etc, consumed from the part of the plant in the form of fruits. These plants are creeps with the age of less than one year.
8. **Tanaman buah-buahan dan sayuran tahunan**  
**Tanaman buah-buahan tahunan** adalah tanaman sumber vitamin, garam mineral, dan lain-lain yang dikonsumsi dari bagian tanaman yang berupa buah dan merupakan tanaman tahunan.
8. ***Annual fruit and vegetable plants***  
***Annual fruit plants*** are plants which are the sources of vitamin, contained mineral salt, etc, consumed from the part of plant in the form of fruit and more than one year of age.  
***Annual vegetable plants*** are plants

**Tanaman sayuran tahunan** adalah tanaman sumber vitamin, garam mineral, dan lain-lain yang dikonsumsi dari bagian tanaman yang berupa daun dan atau buah yang berumur lebih dari satu tahun.

9. **Tanaman biofarmaka** adalah tanaman yang bermanfaat untuk obat-obatan, kosmetik, dan kesehatan yang dikonsumsi atau digunakan dari bagian-bagian tanaman seperti daun, batang, buah, umbi (rimpang) ataupun akar.

10. **Tanaman hias** adalah tanaman yang mempunyai nilai keindahan baik bentuk, warna daun, tajuk maupun bunganya, sering digunakan untuk penghias pekarangan dan lain sebagainya.

11. **Luas panen tanaman hortikultura** adalah luas tanaman sayuran, buah-buahan, biofarmaka, dan tanaman hias yang diambil hasilnya/dipanen pada periode pelaporan.

12. **Luas panen untuk tanaman sayuran** adalah luas tanaman yang dipanen sekaligus/habis/dibongkar dan luas tanaman yang dipanen berkali-kali (lebih dari satu kali)/belum habis.

**Tanaman yang dipanen sekaligus/**

*which are the sources of vitamin, contained mineral salt, etc, consumed from the part of the plant in the form of vegetable and more than one year of age.*

9. **Medicinal plants** are plants which are useful for medicine. It is consumed from part of the plant such as leaf, flower, fruit, tuber, and root.

10. **Ornamental plants** are plants which have a beauty value, either in shape, colour of leaf or crown of flower, and they are often used as a yard decorator.

11. **Harvested area of horticulture** is area which vegetable, fruit, medicinal and ornamental plant of crop harvested during the period of report.

12. **Harvested area of vegetables** is area of entirely plant harvested/demolished and plant harvested several times/undemolished.

**Entirely plants harvested/demolished** are plants usually

**habis/dibongkar** adalah tanaman yang sehabis panen langsung dibongkar/dicabut, terdiri dari bawang merah, bawang putih, bawang daun, kentang, kol/kubis, kembang kol, petsai/sawi, wortel, lobak, dan kacang merah.

**Tanaman yang dipanen berkali-kali (lebih dari satu kali)/belum habis** adalah tanaman yang pemanenannya lebih dari satu kali dan biasanya dibongkar apabila panen terakhir sudah tidak memadai lagi, terdiri dari: kacang panjang, cabe besar, cabe rawit, jamur, tomat, terung, buncis, ketimun, labu siam, kangkung, bayam, melon, semangka, dan blewah.

*harvested once and demolished to be substituted by other plants, consisting of: shallots, garlic, leeks, potato, cabbage, cauli flower, mustard green, carrots, chinese radish, and red kidney beans.*

***Plants harvested several times/ undemolished** are plants usually harvested more than once and demolished in the case that the last harvest was economically not profitable. They consist of : yard long beans, chili, small chili, mushroom, tomatoes, egg plant, french beans, cucumber, pumpkin/chajota, swamp cabbage, spinach, melon, watermelon, and blewah .*

13. Produksi hortikultura adalah hasil menurut bentuk produk dari setiap tanaman sayuran, buah-buahan, biofarmaka dan tanaman hias yang diambil berdasarkan luas yang dipanen/tanaman yang menghasilkan pada bulan/triwulan laporan.

14. Data Statistik Kehutanan sebagian besar merupakan data sekunder yang bersumber dari Kementerian Kehutanan.

13. *Horticulture production is the standard production quantity form of vegetable, fruit, medicinal and ornamental plant based on harvested area/the number of production plants reported monthly/quarterly.*

14. *Most of forestry statistics are secondary data obtained from the Ministry of Forestry.*

15. Data populasi ternak bersumber dari Direktorat Jenderal Peternakan dan Kesehatan Hewan Kementerian Pertanian, sedangkan jumlah pemotongan ternak merupakan hasil Survei Laporan Pemotongan Ternak. Pengumpulan data pemotongan ternak dilakukan secara lengkap setiap triwulan di seluruh Rumah Potong Hewan (RPH) dan Tempat Pemotongan Hewan (TPH) yang ada di Indonesia. Pada tahun 2013 jumlah Dokumen RPH/TPH hasil pencacahan yang diolah sebanyak 4.033.
15. *Data of domestic livestock population are obtain from the Directorate General of Livestock and Animal Health Service, while data on the number of animals slaughtered are based on the quarterly survey conducted by BPS. This survey is a complete enumeration on all slaughterhouses and abattoirs in Indonesia. There are 4.033 covered in 2013.*
16. Data statistik perikanan merupakan data sekunder yang bersumber dari Direktorat Jenderal Perikanan Tangkap dan Direktorat Jenderal Budidaya. Statistik perikanan dibedakan atas data Perikanan Tangkap dan Perikanan Budidaya. Perikanan Tangkap diklasifikasikan atas penangkapan ikan di laut dan penangkapan ikan di perairan umum. Perikanan Budidaya diklasifikasikan atas jenis budidaya yaitu budidaya laut, tambak, kolam, karamba, jaring apung, dan sawah.
16. *Fishery Statistics are secondary data obtained from the Directorate General of Capture Fisheries and Directorate General of Aquaculture. Fishery statistics are categorized into capture fisheries and aquaculture. Capture fisheries are further classified into marine capture fisheries and inland open water capture fisheries. Aquaculture are further classified into several types of culture: marine culture, brackish water pond, fresh water pond, cage, floating net, and fish breeding in paddy fields.*

**Tabel 5.1. Luas Sawah Irigasi dan Sawah Tadah Hujan menurut Kecamatan di Kabupaten Kulon Progo (Ha), 2019**  
**Area of Irrigated Rice Field by Subdistrict in Kulon Progo Regency (Hectare), 2019**

Kecamatan Subdistrict	Sawah Irigasi Irrigated Rice Field Area	Tadah Hujan Rainfed	Jumlah Total
(1)	(2)	(3)	(4)
1. Temon	1 154	82	1 236
2. Wates	1 094		1 094
3. Panjatan	1 242		1 242
4. Galur	1 178		1 178
5. Lendah	572	163	735
6. Sentolo	1 237	81	1 318
7. Pengasih	689	61	750
8. Kokap	80	29	109
9. Girimulyo	550	10	560
10. Nanggulan	1 392		1 392
11. Kalibawang	789		789
12. Samigaluh	400	244	644
Kulon Progo	10 377	670	11 047
2018	10 377	670	11 047
2017	9 306	948	10 254

Sumber Data : Dinas Pertanian dan Pangan Kabupaten Kulon Progo  
 Source : Agriculture and Foods Service of Kulon Progo Regency  
 Catatan/Note :



**Tabel 5.2. Luas Lahan Bukan Pertanian Per Kecamatan di Kabupaten Kulon Progo (Ha), 2019**  
**Table** **Area of non-Agricultural Land by Subdistrict in Kulon Progo Regency (Hectare), 2019**

Kecamatan <i>Subdistrict</i>	Luas Lahan Bukan Pertanian <i>Area of non-Agricultural Land</i>
(1)	(2)
1. Temon	1 084
2. Wates	659
3. Panjatan	470
4. Galur	1 134
5. Lendah	602
6. Sentolo	1 663
7. Pengasih	1 405
8. Kokap	961.7
9. Girimulyo	638
10. Nanggulan	213
11. Kalibawang	594
12. Samigaluh	1 339
Kulon Progo	10 762.7
2018	10 762,7
2017	13 489

Sumber Data : Dinas Pertanian dan Pangan Kabupaten Kulon Progo  
 Source : *Agriculture and Foods Service of Kulon Progo Regency*  
 Catatan/Note :

**Tabel 5.3. Luas Lahan Pertanian Bukan Sawah menurut Penggunaannya Dirinci Per Kecamatan di Kabupaten Kulon Progo (Ha), 2019**  
**Area of Non-Rice Field Farmland by Utilization and Subdistrict in Kulon Progo Regency (Hectare), 2019**

Kecamatan Subdistrict	Tegal /kebun Dryland/garden	Perkebunan Plantation	Lahan yang Ditanami	
			Sayuran & Hutan Rakyat Vegetables land and forested land	Hutan negara State Forest
(1)	(2)	(3)	(4)	
1. Temon	422,2	-	810,6	-
2. Wates	1238,8	-	194	-
3. Panjatan	2017,20	-	693,7	-
4. Galur	600,8	-	325,1	-
5. Lendah	1619,9	-	598,3	-
6. Sentolo	1257,6	-	1024,1	-
7. Pengasih	2003,3	-	1750,4	255,6
8. Kokap	594,6	-	4921,5	790,9
9. Girimulyo	716,9	36	3538,9	-
10. Nanggulan	1866,1	-	484,1	-
11. Kalibawang	1607,7	-	2301,6	-
12. Samigaluh	691,4	100	4152,8	-
2019	14636,5	136	20795,1	1046,5
2018	14 636,5	136,0	20 795,1	1 046,5

Lanjutan Tabel/*Continued Tabel 5.3*

Kecamatan <i>Subdistrict</i>	Lahan Kering yang sementara tidak diusahakan <i>Temporarily Fallow land</i>	Lainnya (tambak, kolam, empang dll) <i>Others</i>	Jumlah <i>Total</i>
(1)	(5)	(6)	(7)
1. Temon	-	76,2	1 309
2. Wates	-	14,2	1 447
3. Panjatan	-	36,1	2 747
4. Galur	-	53,1	979
5. Lendah	-	3,8	2 222
6. Sentolo	-	2,3	2 284
7. Pengasih	-	2,7	4 012
8. Kokap	-	2,3	6 309,3
9. Girimulyo	-	1,2	4 293
10. Nanggulan	-	5,8	2 356
11. Kalibawang	-	3,7	3 913
12. Samigaluh	-	1,8	4 946
2019	-	203,2	36 817,3
2018	-	203,2	36 817,3

Sumber Data : Dinas Pertanian dan Pangan Kabupaten Kulon Progo  
 Source : *Agriculture and Foods Service of Kulon Progo Regency*  
 Catatan/Note :

5.1 HORTIKULTURA/*HORTICULTURE*

**Tabel 5.1.1. Luas Panen Tanaman Sayuran Menurut Kecamatan dan Jenis Tanaman di Kabupaten Kulon Progo (ha), 2018 dan 2019**  
**Table 5.1.1. Harvested Area of Vegetables by Subdistrict and Kind of Plant in Kulon Progo Regency (ha), 2018 dan 2019**

Kecamatan Subdistrict	Bawang Merah <i>Shallot</i>		Cabai <i>Chili</i>		Kentang <i>Potato</i>		Kubis <i>Cabbage</i>	
	2018	2019	2018	2019	2018	2019	2018	2019
(1)	(2)	(3)	(4)	(5)	(6)	(7)	(8)	(9)
1. Temon	20,00	24	443,00	371	-	-	-	-
2. Wates	38,00	62	670,00	591	-	-	-	-
3. Panjatan	166,00	186	947,00	918	-	-	-	-
4. Galur	36,00	53	280,00	336	-	-	-	-
5. Lendah	55,00	69	133,00	210	-	-	-	-
6. Sentolo	167,00	275	23,00	44	-	-	-	-
7. Pengasih	26,00	34	62,00	70	-	-	-	-
8. Kokap	8,00	5	21,00	28	-	-	-	-
9. Girimulyo	-	-	24,00	25	-	-	-	-
10. Nanggulan	-	-	5,00	15	-	-	-	-
11. Kalibawang	-	-	37,00	27	-	-	-	-
12. Samigaluh	-	-	39,00	22	-	-	-	-
Kulon Progo	516,00	708	2 684,00	2 657	-	-	-	-

**Lanjutan Tabel/Continued Tabel 5.1.1**

Kecamatan Subdistrict	Petsai Chinese Cabbage		Tomat Tomato		Bawang Putih Garlic	
	2018	2019	2018	2019	2018	2019
(1)	(10)	(11)	(12)	(13)	(14)	(15)
1. Temon	-	2	-	-	-	-
2. Wates	39,00	41	1,00	2	-	-
3. Panjatan	108,00	106	-	7	-	-
4. Galur	21,00	14	-	-	-	-
5. Lendah	-	-	-	-	-	-
6. Sentolo	-	-	-	-	-	-
7. Pengasih	2,00	2	4,00	3	-	-
8. Kokap	-	-	-	-	-	-
9. Girimulyo	-	-	10,00	14	-	-
10. Nanggulan	-	-	-	-	-	-
11. Kalibawang	4,00	4	1,00	-	-	-
12. Samigaluh	-	-	-	-	-	-
<b>Kulon Progo</b>	<b>174,00</b>	<b>169</b>	<b>16,00</b>	<b>26</b>	<b>-</b>	<b>-</b>

Catatan/Note :

Sumber/Source : BPS, Laporan Statistik Pertanian Hortikultura SPH-SBS/BPS-Statistics Indonesia, Agriculture Statistic for Horticulture SPH-SBS

**Tabel 5.1.2. Produksi Tanaman Sayuran Menurut Kecamatan dan Jenis Tanaman (ton) di Kabupaten Kulon Progo, 2018 dan 2019**  
**Production of Vegetables by Subdistrict and Kind of Plant in Kulon Progo Regency(ton), 2018 dan 2019**

Kecamatan Subdistrict	Bawang Merah <i>Shallot</i>		Cabai <i>Chili</i>		Kentang <i>Potato</i>		Kubis <i>Cabbage</i>	
	2018	2019	2018	2019	2018	2019	2018	2019
(1)	(2)	(3)	(4)	(5)	(6)	(7)	(8)	(9)
1. Temon	193,2	231,40	4 430,9	4 281,20	-	-	-	-
2. Wates	366,6	595,90	6 080,3	5 067,40	-	-	-	-
3. Panjatan	1 595,0	1 791,80	11 205,5	10 553,10	-	-	-	-
4. Galur	347,7	510,30	2 547,5	3 120,70	-	-	-	-
5. Lendah	529,0	663,90	1 302,1	2 245,80	-	-	-	-
6. Sentolo	1 611,7	2 655,10	284,0	499,00	-	-	-	-
7. Pengasih	250,5	328,70	493,9	666,70	-	-	-	-
8. Kokap	77,1	48,00	201,6	256,80	-	-	-	-
9. Girimulyo	-	-	176,0	218,90	-	-	-	-
10. Nanggulan	-	-	33,1	125,00	-	-	-	-
11. Kalibawang	-	-	304,2	184,10	-	-	-	-
12. Samigaluh	-	-	537,8	179,50	-	-	-	-
Kulon Progo	4 970,8	6 825,10	27 596,9	27 398,20	-	-	-	-

**Lanjutan Tabel/Continued Tabel 5.1.2**

Kecamatan Subdistrict	Petsai <i>Chinese Cabbage</i>		Tomat <i>Tomato</i>		Bawang Putih <i>Garlic</i>	
	2018	2019	2018	2019	2018	2019
(1)	(10)	(11)	(12)	(13)	(14)	(15)
1. Temon	-	19,00	-	-	-	-
2. Wates	326,6	379,30	10,0	19,00	-	-
3. Panjatan	720,3	767,70	-	78,00	-	-
4. Galur	197,1	142,90	-	-	-	-
5. Lendah	-	-	-	-	-	-
6. Sentolo	-	-	-	-	-	-
7. Pengasih	19,0	19,00	22,7	22,70	-	-
8. Kokap	-	-	-	-	-	-
9. Girimulyo	-	-	83,1	83,50	-	-
10. Nanggulan	-	-	-	-	-	-
11. Kalibawang	27,1	31,00	9,8	-	-	-
12. Samigaluh	-	-	-	-	-	-
<b>Kulon Progo</b>	<b>1 290,1</b>	<b>1358,90</b>	<b>125,6</b>	<b>203,2</b>	<b>-</b>	<b>-</b>

Catatan/Note :

Sumber/Source : BPS, Laporan Statistik Pertanian Hortikultura SPH-SBS/BPS-Statistics Indonesia, Agriculture Statistic for Horticulture SPH-SBS

**Tabel 5.1.3. Luas Panen Tanaman Sayuran dan Buah-Buahan Semusim Menurut Jenis Tanaman di Kabupaten Kulon Progo (Ha), 2016-2019**  
***Harvested Area of Seasonal Vegetables and Fruits by Kind of Plant in Kulon Progo Regency (Ha), 2016-2019***

Kecamatan <i>Subdistrict</i>	2016	2017	2018	2019
(1)	(2)	(3)	(4)	(5)
<b>Sayuran/ Vegetables</b>				
Bawang Daun/ Wlech Onion	3,00	2,00	-	-
Bawang Merah/ Shallot	446,00	563,00	516,00	708,00
Bawang Putih/ Garlic	-	-	-	-
Bayam/ Spinach	27,00	28,00	47,00	63,00
Buncis/ Green Bean	-	-	1,00	1,00
Cabai Besar/ Chili (Capsicum Annum)	2,243,00	1 959,00	2 434,00	2 324,00
Cabai Rawit/ Chili (Capsicum Frutescens)	158,00	243,00	250,00	333,00
Cabai/ Chili	2 401,00	2 202,00	2 684,00	2 675,00
Jamur/ Mushroom *)	2 400,00	4 000,00	9 900,00	9 600,00
Kacang Merah/ Red Bean	1	-	-	-
Kacang Panjang/ Yardlong Bean	44,00	39,00	69,00	65,00
Kangkung/ Kangkong	74,00	91,00	100,00	173,00
Kembang Kol/ Cauliflower	7,00	3,00	6,00	17,00



**Lanjutan Tabel/Continued Tabel 5.1.3**

Kecamatan Subdistrict	2016	2017	2018	2019
(1)	(2)	(3)	(4)	(5)
Kentang/ Potato	-	-	-	-
Ketimun/ Cucumber	4,00	-	7,00	7,00
Kubis/ Cabbage	-	-	-	-
Labu Siam/ Chayote	-	-	-	-
Lobak/ Radish	-	-	-	-
Paprika/ Bell Pepper	-	-	-	-
Petsai/ Chinese Cabbage	229,00	182,00	174,00	169,00
Terung/ Eggplant	66,00	85,00	95,00	106,00
Tomat/ Tomato	21,00	10,00	16,00	26,00
Wortel/ Carrot	-	-	-	-
<b>Buah-buahan/ Fruits</b>				
Blewah/ Cantaloupe	-	-	-	-
Melon/ Melon	964,00	772,00	1 346,00	1 090,00
Semangka/ Watermelon	516,00	290,00	168,00	409,00
Stroberi/ Strawberry	-	-	-	-

Catatan/Note : \*) Luas panen jamur dalam m<sup>2</sup>

Sumber/Source : BPS, Laporan Statistik Pertanian Hortikultura SPH-SBS/BPS-Statistics Indonesia, Agriculture Statistic for Horticulture SPH-SBS

**Tabel 5.1.4. Produksi Tanaman Sayuran dan Buah-Buahan Semusim Menurut Jenis Tanaman di Kabupaten Kulon Progo (Ton), 2016-2019**  
***Production of Seasonal Vegetables and Fruits by Kind of Plant in Kulon Progo Regency (Ton), 2016-2019***

Kecamatan Subdistrict	2016	2017	2018	2019
(1)	(2)	(3)	(4)	(5)
<b>Sayuran/ Vegetables</b>				
Bawang Daun/ Wlech Onion	4,2	4,0	-	-
Bawang Merah/ Shallot	3 834,2	5 272,9	4 970,8	6 825,10
Bawang Putih/ Garlic	-	-	-	-
Bayam/ Spinach	191,3	167,0	270,8	461,10
Buncis/ Green Bean	-	-	7,4	7,50
Cabai Besar/ Chili (Capsicum Annum)	20 004,4	20 184,8	25 362,2	24 493,70
Cabai Rawit/ Chili (Capsicum Frutescens)	1 595,1	1 989,4	2 234,7	2 904,50
Cabai/ Chili	21 599,5	22 174,2	27 596,9	27 398,20
Jamur/ Mushroom *)	2 077,5	2 247,0	1 894,9	1 768,10
Kacang Merah/ Red Bean	-	-	-	-
Kacang Panjang/ Yardlong Bean	427,7	485,8	764,9	814,70
Kangkung/ Kangkong	438,6	709,7	681,3	1 373,30
Kembang Kol/ Cauliflower	23,4	17,1	36,6	127,10

**Lanjutan Tabel/Continued Tabel 5.1.4**

Kecamatan Subdistrict	2016	2017	2018	2019
(1)	(2)	(3)	(4)	(5)
Kentang/ Potato	-	-	-	-
Ketimun/ Cucumber	8,3	-	67,3	72,80
Kubis/ Cabbage	-	-	-	-
Labu Siam/ Chayote	-	-	-	-
Lobak/ Radish	-	-	-	-
Paprika/ Bell Pepper	-	-	-	-
Petsai/ Chinese Cabbage	908,6	1 323,4	1 290,1	1 358,90
Terung/ Eggplant	732,6	848,6	908,2	1 151,90
Tomat/ Tomato	302,2	129,6	125,6	203,20
Wortel/ Carrot	-	-	-	-
<b>Buah–buahan/ Fruits</b>				
Blewah/ Cantaloupe	-	-	-	-
Melon/ Melon	17 926,8	15 523,9	28 427,0	23 021,50
Semangka/ Watermelon	8 337,0	5 639,0	3 270,0	8 279,90
Stroberi/ Strawberry	-	-	-	-

Catatan/Note : \*)Produksi jamur dalam kg

Sumber/Source : BPS, Laporan Statistik Pertanian Hortikultura SPH-SBS/BPS-Statistics Indonesia, Agriculture Statistic for Horticulture SPH-SBS

**Tabel 5.1.5. Luas Panen Tanaman Biofarmaka Menurut Kecamatan dan Jenis Tanaman (m<sup>2</sup>) di Kabupaten Kulon Progo, 2018 dan 2019**  
**Table** **Harvested Area of Medical Plants by Subdistrict and Kind of Plant in Kulon Progo Regency(m<sup>2</sup>), 2018 dan 2019**

Kecamatan Subdistrict	Jahe Ginger		Lengkuas/Laos Galanga	
	2018	2019	2018	2019
(1)	(2)	(3)	(4)	(5)
1. Temon	820,00	825	875,00	900
2. Wates	45,00	45	52,00	52
3. Panjatan	2 100,00	2 200	1 500,00	1 600
4. Galur	200,00	150	200,00	700
5. Lendah	39 300,00	39 600	18 500,00	18 700
6. Sentolo	24 480,00	24 500	2 950,00	2 960
7. Pengasih	209 200,00	209 200	154 000,00	154 000
8. Kokap	200 000,00	200 000	75 000,00	75 000
9. Girimulyo	496 500,00	493 500	46 000,00	49 000
10. Nanggulan	9 000,00	8 000	10 000,00	10 000
11. Kalibawang	533 500,00	555 000	58 700,00	73 700
12. Samigaluh	132 000,00	80 000	6 700,00	5 400
Kulon Progo	1 647 145,00	1 613 020	374 477,00	392 012

**Lanjutan Tabel/Continued Tabel 5.1.5**

Kecamatan Subdistrict	Kencur <i>East Indian Galangal</i>		Kunyit <i>Turmeric</i>	
	2018	2019	2018	2019
(1)	(6)	(7)	(8)	(9)
1. Temon	-	-	6 350,00	6 360
2. Wates	48,00	50	1 260,00	1 260
3. Panjatan	700,00	800	5 000,00	5 200
4. Galur	-	150	200,00	700
5. Lendah	-	-	32 100,00	33 000
6. Sentolo	19 350,00	19 360	9 975,00	9 980
7. Pengasih	660 000,00	667 300	586 000,00	586 000
8. Kokap	65 000,00	65 000	50 000,00	50 000
9. Girimulyo	38 000,00	40 000	100 000,00	102 000
10. Nanggulan	5 500,00	4 500	4 000,00	4 200
11. Kalibawang	20 550,00	29 050	88 150,00	97 650
12. Samigaluh	28 000,00	23 000	79 000,00	55 000
<b>Kulon Progo</b>	<b>837 148,00</b>	<b>849 210</b>	<b>962 035,00</b>	<b>951 350</b>

Catatan/Note :

Sumber/Source : BPS, Laporan Statistik Pertanian Hortikultura SPH-SBS/BPS-Statistics Indonesia, Agriculture Statistic for Horticulture SPH-SBS

**Tabel 5.1.6. Produksi Tanaman Biofarmaka Menurut Kecamatan dan Jenis Tanaman (kg) di Kabupaten Kulon Progo, 2018 dan 2019**  
**Table** *Production of Medical Plants by Subdistrict and Kind of Plant in Kulon Progo Regency(kg), 2018 dan 2019*

Kecamatan Subdistrict	Jahe <i>Ginger</i>		Lengkuas/Laos <i>Galanga</i>	
	2018	2019	2018	2019
(1)	(2)	(3)	(4)	(5)
1. Temon	1 894,00	1 931	2 300,00	2 358
2. Wates	104,00	105	138,00	136
3. Panjatan	4 788,00	5 148	3 930,00	4 192
4. Galur	454,00	351	420,00	1 834
5. Lendah	130 083,00	92 268	48 748,00	49 039
6. Sentolo	56 549,00	57 134	7 759,00	7 755
7. Pengasih	475 093,00	489 986	401 940,00	403 480
8. Kokap	456 200,00	488 000	193 550,00	196 500
9. Girimulyo	1 129 538,00	1 199 855	120 520,00	127 988
10. Nanggulan	20 769,00	18 640	26 346,00	26 150
11. Kalibawang	1 253 645,00	1 293 150	153 969,00	193 094
12. Samigaluh	303 240,00	187 200	17 876,00	14 148
Kulon Progo	3 832 357,00	3 833 768	977 496,00	1 026 674

**Lanjutan Tabel/Continued Tabel 5.1.6**

Kecamatan Subdistrict	Kencur <i>East Indian Galangal</i>		Kunyit <i>Turmeric</i>	
	2018	2019	2018	2019
(1)	(6)	(7)	(8)	(9)
1. Temon	-	-	19 164,00	19 322
2. Wates	101,00	105	3 805,00	3 800
3. Panjatan	1 463,00	1 672	15 150,00	15 756
4. Galur	-	314	604,00	2 121
5. Lendah	-	-	96 782,00	100 056
6. Sentolo	40 345,00	40 366	30 045,00	30 259
7. Pengasih	1 376 100,00	1 396 325	1 769 720,00	1 796 952
8. Kokap	135 900,00	135 850	150 910,00	157 900
9. Girimulyo	80 560,00	84 000	301 500,00	309 860
10. Nanggulan	11 466,00	9 450	12 077,00	12 734
11. Kalibawang	43 560,00	61 005	275 359,00	295 880
12. Samigaluh	58 350,00	47 955	235 795,00	166 650
<b>Kulon Progo</b>	<b>1 747 845,00</b>	<b>1 777 042</b>	<b>2 910 911,00</b>	<b>2 911 290</b>

Catatan/Note :

Sumber/Source : BPS, Laporan Statistik Pertanian Hortikultura SPH-SBS/BPS-Statistics Indonesia, Agriculture Statistic for Horticulture SPH-SBS

**Tabel 5.1.7. Luas Panen Tanaman Biofarmaka Menurut Jenis Tanaman di Kabupaten Kulon Progo (m<sup>2</sup>), 2016-2019**  
**Harvested Area of Medical Plants by Kind of Plant in Kulon Progo Regency (m<sup>2</sup>), 2016-2019**

Kecamatan Subdistrict	2016	2017	2018	2019
(1)	(2)	(3)	(4)	(5)
Dlingo/Dringo/ Sweet Root/Calamus	26 415,00	23 940,00	24 390,00	25 800
Jahe/ Ginger	1 574 865,00	1 615 395,00	1 647 145,00	1 613 020
Kapulaga/ Java Cardamon	376 425,00	385 970,00	411 101,00	432 400
Keji Beling/Kecibeling/ Strobilanthes crispata	22 357,00	4 787,00	16 304,00	11 062
Kencur/ East Indian Galangal	954 751,00	821 556,00	837 148,00	849 210
Kunyit/ Turmeric	929 760,00	943 450,00	962 035,00	951 350
Laos/Lengkuas/ Galanga	410 442,00	374 382,00	374 477,00	392 012
Lempuyang/ Zingiber Aromaticum	230 020,00	230 600,00	230 015,00	231 525
Lidah Buaya/ Oliviera	10 384,00	15 975,00	22 519,00	12 183
Mahkota Dewa/ God's Crown	32 359,00	37 812,00	5 291,00	9 611
Mengkudu/Pace/ Indian Mulberry	16 205,00	18 672,00	2 901,00	4 704
Sambiloto/ King of Bitter	40 406,00	4 906,00	34 892,00	13 696
Temuireng/ Black Turmeric	333 085,00	326 565,00	328 165,00	330 580
Temukunci/ Chinese Keys	131 015,00	130 610,00	127 870,00	133 730
Temulawak/ Java Turmeric	527 522,00	527 572,00	529 315,00	548 525

Catatan/Note :

Sumber/Source : BPS, Laporan Statistik Pertanian Hortikultura SPH-SBS/BPS-Statistics Indonesia, Agriculture Statistic for Horticulture SPH-SBS



**Tabel 5.1.8. Produksi Tanaman Biofarmaka Menurut Jenis Tanaman di Kabupaten Kulon Progo (kg), 2016-2019**  
**Table Production of Medical Plants by Kind of Plant in Kulon Progo Regency (kg), 2016-2019**

Kecamatan Subdistrict	2016	2017	2018	2019
(1)	(2)	(3)	(4)	(5)
Dlingo/Dringo/ Sweet Root/Calamus	52 044,00	46 505,00	48 216,00	51 148
Jahe/ Ginger	3 517 090,00	3 699 905,00	3 832 357,00	3 833 768
Kapulaga/ Java Cardamon	2 645 137,00	1 222 643,00	2 116 170,00	2 587 018
Keji Beling/Kecibeling/ Strobilanthes crispa	50 484,00	43 497,00	36 448,00	32 035
Kencur/ East Indian Galangal	1 984 318,00	1 712 134,00	1 747 845,00	1 777 042
Kunyit/ Turmeric	2 771 340,00	2 839 523,00	2 910 911,00	2 911 290
Laos/Lengkuas/ Galanga	1 068 575,00	981 297,00	977 496,00	1 026 674
Lempuyang/ Zingiber Aromaticum	482 364,00	493 416,00	491 834,00	496 310
Lidah Buaya/ Oliviera	119 688,00	158 799,00	119 327,00	263 111
Mahkota Dewa/ God's Crown	894 991,00	654 928,00	155 238,00	200 652
Mengkudu/Pace/ Indian Mulberry	195 469,00	115 509,00	48 880,00	59 507
Sambiloto/ King of Bitter	88 615,00	78 927,00	17 680,00	16 167
Temuireng/ Black Turmeric	702 703,00	687 619,00	698 468,00	705 891
Temukunci/ Chinese Keys	262 660,00	263 633,00	259 138,00	272 322
Temulawak/ Java Turmeric	1 180 279,00	1 215 562,00	1 228 820,00	1 273 486

Catatan/Note :

Sumber/Source : BPS, Laporan Statistik Pertanian Hortikultura SPH-SBS/BPS-Statistics Indonesia, Agriculture Statistic for Horticulture SPH-SBS

**Tabel 5.1.9. Luas Panen Tanaman Hias Menurut Kecamatan dan Jenis Tanaman (m<sup>2</sup>) di Kabupaten Kulon Progo, 2018 dan 2019**  
**Table** *Harvested Area of Ornamental Plants by Subdistrict and Kind of Plant in Kulon Progo Regency(m<sup>2</sup>), 2018 dan 2019*

Kecamatan Subdistrict	Anggrek <i>Orchid</i>		Krisan <i>Chrysantemum</i>	
	2018	2019	2018	2019
(1)	(2)	(3)	(4)	(5)
1. Temon	-	-	-	-
2. Wates	-	-	-	-
3. Panjatan	-	-	-	-
4. Galur	350,00	20,00	-	-
5. Lendah	-	-	-	-
6. Sentolo	-	-	-	-
7. Pengasih	-	-	-	-
8. Kokap	-	-	-	-
9. Girimulyo	-	-	-	-
10. Nanggulan	-	-	-	-
11. Kalibawang	-	-	-	-
12. Samigaluh	-	-	4 285,00	1 650,00
Kulon Progo	350,00	20,00	4 285,00	1 650,00

**Lanjutan Tabel/Continued Tabel 5.1.9**

Kecamatan Subdistrict	Mawar Rose		Sedap Malam Tuberose	
	2018	2019	2018	2019
(1)	(6)	(7)	(8)	(9)
1. Temon	-	-	-	-
2. Wates	-	-	-	-
3. Panjatan	-	-	-	-
4. Galur	-	-	-	-
5. Lendah	-	-	-	-
6. Sentolo	-	-	-	-
7. Pengasih	-	-	-	-
8. Kokap	-	-	-	-
9. Girimulyo	-	-	-	-
10. Nanggulan	-	-	-	-
11. Kalibawang	-	-	-	-
12. Samigaluh	-	-	-	-
Kulon Progo	-	-	-	-

Catatan/Note :

Sumber/Source : BPS, Laporan Statistik Pertanian Hortikultura SPH-SBS/BPS-Statistics Indonesia, Agriculture Statistic for Horticulture SPH-SBS

**Tabel 5.1.10. Produksi Tanaman Hias Menurut Kecamatan dan Jenis Tanaman (Tangkai) di Kabupaten Kulon Progo, 2018 dan 2019**  
**Table Production of Ornamental Plants by Subdistrict and Kind of Plant in Kulon Progo Regency (Stalks), 2018 dan 2019**

Kecamatan Subdistrict	Anggrek Orchid		Krisan Chrysantemum	
	2018	2019	2018	2019
(1)	(2)	(3)	(4)	(5)
1. Temon	-	-	-	-
2. Wates	-	-	-	-
3. Panjatan	-	-	-	-
4. Galur	636,00	320,00 x	-	-
5. Lendah	-	-	-	-
6. Sentolo	-	-	-	-
7. Pengasih	-	-	-	-
8. Kokap	-	-	-	-
9. Girimulyo	-	-	-	-
10. Nanggulan	-	-	-	-
11. Kalibawang	-	-	-	-
12. Samigaluh	-	-	337 240,00	179 820
Kulon Progo	636,00	320,00 x	337 240,00	179 820

**Lanjutan Tabel/Continued Tabel 5.1.10**

Kecamatan Subdistrict	Mawar Rose		Sedap Malam Tuberose	
	2018	2019	2018	2019
(1)	(6)	(7)	(8)	(9)
1. Temon	-	-	-	-
2. Wates	-	-	-	-
3. Panjatan	-	-	-	-
4. Galur	-	-	-	-
5. Lendah	-	-	-	-
6. Sentolo	-	-	-	-
7. Pengasih	-	-	-	-
8. Kokap	-	-	-	-
9. Girimulyo	-	-	-	-
10. Nanggulan	-	-	-	-
11. Kalibawang	-	-	-	-
12. Samigaluh	-	-	-	-
Kulon Progo	-	-	-	-

Catatan/Note :

Sumber/Source : BPS, Laporan Statistik Pertanian Hortikultura SPH-SBS/BPS-Statistics Indonesia, Agriculture Statistic for Horticulture SPH-SBS

**Tabel 5.1.11. Luas Panen Tanaman Hias Menurut Jenis Tanaman di Kabupaten Kulon Progo (m<sup>2</sup>), 2016-2019**  
**Table Harvested Area of Ornamental Plants by Kind of Plant in Kulon Progo Regency (m<sup>2</sup>), 2016-2019**

Kecamatan Subdistrict	2016	2017	2018	2019
(1)	(2)	(3)	(4)	(5)
Adenium (Kamboja Jepang)/ Adenium obesum	...	-	-	-
Aglaonema/ Chinese evergreens	...	-	-	-
Anggrek/ Orchid	...	185,00	350,00	20,00
Anthurium Bunga/ Flamingo Lily Flower	...	-	-	-
Anthurium Daun/ Laceleaf	...	-	-	-
Anyelir/ Carnation	...	-	-	-
Caladium/ Heart of Jesus	...	-	-	-
Cordyline/ Cordyline	...	-	-	-
Diffenbachia/ Dumb canes	...	-	-	-
Dracaena/ Dracaena	...	-	-	-
Euphorbia/ Spurges	...	-	-	-
Gladiol/ Gladiol	...	-	-	-

**Lanjutan Tabel/Continued Tabel 5.1.11**

Kecamatan Subdistrict	2016	2017	2018	2019
(1)	(2)	(3)	(4)	(5)
Herbras/ Gerbera	...	-	-	-
Krisan/ Chrysantemum	...	3 990,00	4 285,00	1 650,00
Mawar/ Rose	...	-	-	-
Melati/ Jasmine	...	-	-	-
Monstera/ Swiss cheese plant	...	-	-	-
Pakis/ Fern	...	-	-	-
Palem/ Palm	...	-	-	-
Pedang-pedangan/ Sansevieria	...	-	-	-
Pisang-pisangan/ Heliconia	...	-	-	-
Philodendron/ Philodendron	...	-	-	-
Sedap Malam/ Tuberose	...	-	-	-
Soka/ Ixora	...	-	-	-

Catatan/Note :

Sumber/Source : BPS, Laporan Statistik Pertanian Hortikultura SPH-SBS/BPS-Statistics Indonesia, Agriculture Statistic for Horticulture SPH-SBS

**Tabel 5.1.12. Produksi Tanaman Hias Menurut Jenis Tanaman di Kabupaten Kulon Progo (Tangkai), 2016-2019**  
***Production of Ornamental Plants by Kind of Plant in Kulon Progo Regency (Stalks), 2016-2019***

Kecamatan Subdistrict	2016	2017	2018	2019
(1)	(2)	(3)	(4)	(5)
Adenium (Kamboja Jepang)/ Adenium obesum	...	-	-	-
Aglaonema/ Chinese evergreens	...	-	-	-
Anggrek/ Orchid	...	305,00	636,00	320,00
Anthurium Bunga/ Flamingo Lily Flower	...	-	-	-
Anthurium Daun/ Laceleaf	...	-	-	-
Anyelir/ Carnation	...	-	-	-
Caladium/ Heart of Jesus	...	-	-	-
Cordyline/ Cordyline	...	-	-	-
Diffenbachia/ Dumb canes	...	-	-	-
Dracaena/ Dracaena	...	-	-	-
Euphorbia/ Spurges	...	-	-	-
Gladiol/ Gladiol	...	-	-	-



**Lanjutan Tabel/Continued Tabel 5.1.12**

Kecamatan Subdistrict	2016	2017	2018	2019
(1)	(2)	(3)	(4)	(5)
Herbras/ Gerbera	...	-	-	-
Krisan/ Chrysantemum	...	306 520,00	337 240,00	165 020,00
Mawar/ Rose	...	-	-	-
Melati/ Jasmine	...	-	-	-
Monstera/ Swiss cheese plant	...	-	-	-
Pakis/ Fern	...	-	-	-
Palem/ Palm	...	-	-	-
Pedang-pedangan/ Sansevieria	...	-	-	-
Pisang-pisangan/ Heliconia	...	-	-	-
Philodendron/ Philodendron	...	-	-	-
Sedap Malam/ Tuberose	...	-	-	-
Soka/ Ixora	...	-	-	-

Catatan/Note :

Sumber/Source : BPS, Laporan Statistik Pertanian Hortikultura SPH-SBS/BPS-Statistics Indonesia, Agriculture Statistic for Horticulture SPH-SBS

**Tabel 5.1.13. Produksi Buah-Buahan Menurut Kecamatan dan Jenis Tanaman (ton) di Kabupaten Kulon Progo, 2018 dan 2019**  
**Table** **Production of Fruits by Subdistrict and Kind of Plant in Kulon Progo Regency (ton), 2018 dan 2019**

Kecamatan Subdistrict	Mangga <i>Mango</i>		Durian <i>Durian</i>		Jeruk <i>Orange</i>	
	2018	2019	2018	2019	2018	2019
(1)	(2)	(3)	(4)	(5)	(6)	(7)
1. Temon	155,4	277,7	10	11,7	128,6	75,4
2. Wates	81	201,3	2,9	3,2	631,8	1 037,4
3. Panjatan	147,7	261,2	1,5	5,4	33,9	66,1
4. Galur	187,5	317,0	8,7	4,7	23,6	24,3
5. Lendah	244,7	651,7	2,6	4,4	3,7	15,3
6. Sentolo	590,4	2 576,0	16,6	30,6	91,8	135,4
7. Pengasih	630,6	607,7	70,8	94,9	64,9	110,1
8. Kokap	546,7	571,0	1 016,2	1684,3	48,8	92,5
9. Girimulyo	1092	1 891,5	249,1	146,0	96,7	242,3
10. Nanggulan	2 631,4	4 548,0	242	101,3	71,5	32,3
11. Kalibawang	235,8	135,2	2335	1 936,1	42	87,3
12. Samigaluh	205,5	525,6	697,4	816,5	80,8	179
Kulon Progo	6 748,7	12 563,9	4 652,8	4 839,1	1 318,1	2 097,4

**Lanjutan Tabel/Continued Tabel 5.1.13**

Kecamatan Subdistrict	Pisang <i>Banana</i>		Pepaya <i>Papaya</i>		Salak <i>Salacca</i>	
	2018	2019	2018	2019	2018	2019
(1)	(8)	(9)	(10)	(11)	(12)	(13)
1. Temon	639,4	928,2	90,7	153,5	3,9	5,0
2. Wates	1 229	1 189,7	355,8	553,4	16,5	19,6
3. Panjatan	2 072,5	3 536,6	335,8	643,7	0,4	0,7
4. Galur	1 756,2	2 075,4	25,1	46,2	-	0,1
5. Lendah	837,7	455,0	90,3	120,8	1,6	1,9
6. Sentolo	1453	1 055,4	394,6	620,6	11,1	11,2
7. Pengasih	1 933,8	1 497,9	226,8	294,5	28,2	47,2
8. Kokap	2 674,4	1 699,0	288,5	305,6	80,2	55,9
9. Girimulyo	1 208,1	814,5	377	433,0	1 122,4	1 207,9
10. Nanggulan	6 239,3	7 146,1	191,2	220,0	35,6	30,8
11. Kalibawang	443,7	582,4	130,4	86,7	49,2	47,7
12. Samigaluh	652	517,5	175,2	147,4	647,4	575,9
Kulon Progo	21 139,1	21 497,7	2 681,4	3 625,4	1 996,5	2 003,9

Catatan/Note :

Sumber/Source : BPS, Laporan Statistik Pertanian Hortikultura SPH-SBS/BPS-Statistics Indonesia, Agriculture Statistic for Horticulture SPH-SBS

**Tabel 5.1.14. Produksi Buah-Buahan dan Sayuran Tahunan Menurut Jenis Tanaman di Kabupaten Kulon Progo (ton), 2016-2019**  
**Table Production of Annual Fruits and Vegetables by Kind of Plant in Kulon Progo Regency (ton), 2016-2019**

Kecamatan Subdistrict	2016	2017	2018	2019
(1)	(2)	(3)	(4)	(5)
<b>Buah-Buahan/ Fruits:</b>	...			
Alpukat/ Avocado	...	1 536,5	1 553,6	1 676,0
Anggur/ Grape	...	-	-	0,3
Apel/ Apple	...	-	-	-
Belimbing/ Star Fruit	...	290,4	290,9	320,9
Duku/Langsak/Kokosan/ Duku	...	718,6	740,5	780,4
Durian/ Durian	...	4 295,7	4 652,8	4 839,1
Jambu Air/ Rose Apple	...	534,7	535,7	747,3
Jambu Biji/ Guava	...	1 288,9	1 302,6	1 317,5
Jeruk Besar/ Pomelo	...	265,5	266,7	267,1
Jeruk Siam/Keprak/ Tangerine/Orange	...	1 292	1 318,1	1 830,3
Jeruk/ Orange ( Tangerine + Pomelo )	...	1 557,5	1 584,8	2 097,4
Mangga/ Mango	...	6 547,7	6 748,7	12 563,9
Manggis/ Mangosteen	...	1 190,6	1 214,8	2 148,6

**Lanjutan Tabel/Continued Tabel 5.1.14**

Kecamatan Subdistrict	2016	2017	2018	2019
(1)	(2)	(3)	(4)	(5)
Markisa/ Marquisa	...	43,3	43,8	46,6
Nangka/Cempedak/ Jack Fruit	...	5 544	5 673,8	6 567,2
Nenas/ Pineapple	...	229,4	232,1	250,3
Pepaya/ Papaya	...	2 635,9	2 681,4	3 625,4
Pisang/ Banana	...	21 128	21 139,1	21 497,7
Rambutan/ Rambutan	...	5090	5255	6 587,5
Salak/ Salacca	...	1 944,7	1 996,5	2 003,9
Sawo/Sapodilla/ Star Apple	...	721,7	743,1	771,2
Sirsak/ Soursop	...	152,2	153,9	234,1
Sukun/ Bread Fruit	...	3 730,8	3 802,7	3 866,7
<b>Sayuran/ Vegetables</b>	...			
Jengkol/ Jengkol	...	4,2	4,6	8,6
Melinjo/ Melinjo	...	6 555,2	6 567	8 501,4
Petai/ Twisted Cluster Bean	...	1 863,6	1 893,6	1 832,5

Catatan/Note :

Sumber/Source : BPS, Laporan Statistik Pertanian Hortikultura SPH-SBS/BPS-Statistics Indonesia, Agriculture Statistic for Horticulture SPH-SBS

5.2 PERIKANAN/*FISHERY*

**Tabel 5.2.1. Luas Lahan Kolam Air Tawar menurut Jenis Perairan dan Kecamatan di Kabupaten Kulon Progo (m<sup>2</sup>), 2019**  
***Fish Culture Areas by Type of Watering and Subdistrict in Kulon Progo Regency (m<sup>2</sup>), 2019***

Kecamatan <i>Subdistrict</i>	Permanen <i>Permanent</i>	Non permanen <i>Not permanent</i>	Jumlah <i>Total</i>
(1)	(2)	(3)	(4)
1. Temon	4,638	26,279	30,917
2. Wates	30,304	61,525	91,829
3. Panjatan	13,961	41,882	55,842
4. Galur	13,216	28,083	41,299
5. Lendah	11,351	26,485	37,836
6. Sentolo	7,457	15,846	23,303
7. Pengasih	10,589	25,925	36,514
8. Kokap	7,256	25,726	32,982
9. Girimulyo	2,656	15,052	17,708
10. Nanggulan	18,832	40,019	58,851
11. Kalibawang	12,829	29,933	42,762
12. Samigaluh	11,871	22,046	33,917
Kulon Progo	144,958	358,802	503,759
2018	145,650	342,347	487,997
2017	164,662	350,204	514,866

Sumber Data : Dinas kelautan dan Perikanan Kabupaten Kulon Progo

Source : *Oceanic Fishery Services of Kulon Progo Regency*

Catatan/Note :

**Tabel 5.2.2. Produksi Ikan Air Tawar dari Kolam menurut Jenis Ikan dan Kecamatan di Kabupaten Kulon Progo (Kilogram), 2019**  
**Fish Culture Production by Type of Fish and Subdistrict in Kulon Progo Regency (Kilograms), 2019**

Kecamatan Subdistrict	Jenis Ikan Type of Fish						Jumlah Total
	Mas Goldfish	Tawes Java Barbus	Nila Nile Tilapia	Gurami Carp	Lele Cat Fish	Lainnya Others	
(1)	(2)	(3)	(4)	(5)	(6)	(7)	(8)
1. Temon	-	-	12 837	12 528	953 712	225	979 077
2. Wates	-	-	28 667	389 742	2 902 028		3 320 662
3. Panjatan	-	-	96 015	43 566	1 811 747		1 321 328
4. Galur	-	-	88 698	71 069	958 383	230	1 118 380
5. Lendah	-	-	14 903	104 875	1 183 648		1 303 426
6. Sentolo	-	-	13 901	26 398	582 269		622 568
7. Pengasih	-	-	13 501	82 848	1 202 105	1 250	1 299 704
8. Kokap	-	-	38 421	65 002	424 271		527 694
9. Girimulyo	-	-	27 620	6 031	178 426		212 077
10. Nanggulan	-	-	132 973	366 793	676 854	3 720	1 180 339
11. Kalibawang	-	-	23 178	13 182	1 135 074	2 440	1 173 874
12. Samigaluh	-	400	171 327	11 943	200 042	2 040	385 792
Kulon Progo	-	400	662 041	1 193 977	11 578 560	9 945	13 444 923
2018	4 870	4 462	578 037	1 536 946	9 165 695	69 810	11 359 820
2017	3 750	1 665	741 788	1 498 792	8 868 814	29 436	11 144 235

Sumber Data : Dinas kelautan dan Perikanan Kabupaten Kulon Progo

Source : Oceanic Fishery Services of Kulon Progo Regency

Catatan/Note :

**Tabel 5.2.3. Produksi Ikan Air Tawar dari Karamba Apung menurut Jenis Ikan dan Kecamatan di Kabupaten Kulon Progo (Kilogram), 2019**  
***River Inland Fisheries Production by Type of Fish and Subdistrict in Kulon Progo Regency (Kilograms), 2019***

Kecamatan Subdistrict	Jenis Ikan Type of Fish						Jumlah Total
	Mas Carp	Tawes Java Barbus	Nila Nile Tilapia	Gurami Giant Gouramy	Lele Cat Fish	Lainnya Others	
(1)	(2)	(3)	(4)	(5)	(6)	(7)	(8)
1. Temon	-	-	-	-	-	-	-
2. Wates	-	-	-	-	-	-	-
3. Panjatan	-	-	-	-	-	-	-
4. Galur	-	-	-	-	-	-	-
5. Lendah	-	-	-	-	-	-	-
6. Sentolo	-	-	3 217	-	-	-	3 217
7. Pengasih	-	-	-	-	-	-	-
8. Kokap	-	-	-	-	-	-	-
9. Girimulyo	-	-	-	-	-	-	-
10. Nanggulan	-	-	-	-	-	-	-
11. Kalibawang	-	-	-	-	-	-	-
12. Samigaluh	-	-	-	-	-	-	-
Kulon Progo	-	-	3 217	-	-	-	3 217
2018	-	-	1 314	-	-	-	1 314
2017	-	-	1 572	-	-	-	1 572

Sumber Data : Dinas kelautan dan Perikanan Kabupaten Kulon Progo

Source : Oceanic Fishery Services of Kulon Progo Regency

Catatan/Note :



**Tabel 5.2.4. Produksi Ikan di Perairan Umum menurut Jenis Ikan dan Kecamatan di Kabupaten Kulon Progo (Kilogram), 2019**  
**Open Water Fisheries Production by Type of Fish and Subdistrict in Kulon Progo Regency (Kilograms), 2019**

Kecamatan Subdistrict	Jenis Ikan Type of Fish							Jumlah Total
	Nila Nile Tilapia	Tawes Java Barbus	Gabus Snake Heads	Belut Eel	Udang Shrimps	Lele Cat Fish	Lainnya Others	
(1)	(2)	(3)	(4)	(5)	(6)	(7)	(8)	(9)
1. Temon	15 063	12 695	10 713	1 953	5 985	12 787	65 798	124 994
2. Wates	10 425	8 790	7 415	1 350	4 144	8 849	45 555	86 528
3. Panjatan	8 458	7 129	6 015	1 096	3 357	7 178	36 943	70 176
4. Galur	11 592	9 774	8 244	1 510	4 608	9 841	50 661	96 230
5. Lendah	12 766	10 757	9 085	1 672	5 074	10 834	55 885	106 073
6. Sentolo	7 879	6 639	5 604	1 021	3 130	6 685	34 398	65 356
7. Pengasih	7 297	6 151	5 192	945	2 899	6 194	31 878	60 556
8. Kokap	70 175	34 727	29 651	1 757	18 214	28 663	175 894	359 081
9. Girimulyo	4 633	3 904	3 295	600	1 840	3 932	20 234	38 438
10. Nanggulan	8 110	6 835	5 769	1 052	3 221	6 882	35 412	67 281
11. Kalibawang	6 372	5 370	4 532	825	2 530	5 407	27 816	52 852
12. Samigaluh	6 628	4 881	3 728	750	2 298	5 606	24 149	48 040
<b>Kulon Progo</b>	<b>169 398</b>	<b>117 652</b>	<b>99 243</b>	<b>14 531</b>	<b>57 300</b>	<b>112 858</b>	<b>604 623</b>	<b>1 175 605</b>
2018	149 140	112 809	94 838	16 151	54 438	109 344	575 961	1 112 681
2017	135 647	77 036	90 006	-	47 784	109 693	583 188	1 048 351

Sumber Data : Dinas kelautan dan Perikanan Kabupaten Kulon Progo

Source : Oceanic Fishery Services of Kulon Progo Regency

Catatan/Note :

**Tabel 5.2.5. Banyaknya Alat Penangkapan Ikan di Perairan Umum menurut Jenis dan Kecamatan di Kabupaten Kulon Progo, 2019**  
**Number of Fish Catcher by Type and Subdistrict in Kulon Progo Regency, 2019**

Kecamatan Subdistricts	Alat Penangkapan Ikan/ Tools for Catching Fish							Jumlah RTP
	Pancing	Pecak	Bubu	Anco	Jala	Jaring Insang	Trip	
(1)	(2)	(3)	(4)	(5)	(6)	(7)	(8)	(9)
1. Temon	244	40	14	33	145	365	44 880	214
2. Wates	453	29	11	8	97	42	26 280	112
3. Panjatan	249	30	12	12	85	32	18 660	122
4. Galur	376	35	9	11	27	34	17 400	98
5. Lendah	403	9	5	5	75	23	20 790	126
6. Sentolo	263	7	3	2	30	15	11 850	83
7. Pengasih	278	11	6	3	40	19	13 680	160
8. Kokap	209	6	12	-	75	21	14 820	56
9. Girimulyo	107	4	2	-	4	5	4 050	81
10. Nanggulan	220	8	4	2	15	6	8 730	26
11. Kalibawang	173	4	3	2	25	4	7 950	52
12. Samigaluh	132	2	1	-	5	5	4 800	25
Kulon Progo	3 107	185	82	78	623	571	193 890	1 155
2018	5 610	235	110	68	674	678	281 670	1 020
2017	5 610	235	110	68	674	678	282 030	1 117

Sumber Data : Dinas kelautan dan Perikanan Kabupaten Kulon Progo

Source : Oceanic Fishery Services of Kulon Progo Regency

Catatan/Note :

**Tabel 5.2.6. Banyaknya Alat Mesin Untuk Budidaya Ikan menurut Jenis dan Kecamatan di Kabupaten Kulon Progo, 2019**  
**Number of Fishery Cultivators by Type and Subdistrict in Kulon Progo Regency, 2019**

Kecamatan dan Jenis Subdistrict and Type	Alat Mesin Budidaya Ikan/ Fishery Cultivator			Keterangan Note
	Kincir Air	Cetak Pellet	Pompa Air	
(1)	(2)	(3)	(4)	(5)
1. Temon	280	-	86	Baik/Good
2. Wates	16	3	47	Baik/Good
3. Panjatan	234	2	53	Baik/Good
4. Galur	362	1	81	Baik/Good
5. Lendah	-	3	22	Baik/Good
6. Sentolo	-	2	19	Baik/Good
7. Pengasih	-	1	26	Baik/Good
8. Kokap	-	-	17	Baik/Good
9. Girimulyo	-	-	10	Baik/Good
10. Nanggulan	-	2	31	Baik/Good
11. Kalibawang	-	-	24	Baik/Good
12. Samigaluh	-	-	20	Baik/Good
13. Investor Tambak	-	-	-	Baik/Good
14. Subdin Laut Perikanan DKP DIY	-	-	-	Baik/Good
Kulon Progo	892	14	436	Baik/Good
2018	921	14	444	Baik/Good
2017	974	14	446	Baik/Good

Sumber Data : Dinas kelautan dan Perikanan Kabupaten Kulon Progo

Source : Oceanic Fishery Services of Kulon Progo Regency

Catatan/Note :

**Tabel 5.2.7. Nilai Produksi Ikan Air Tawar dari Kolam menurut Jenis Ikan dan Kecamatan di Kabupaten Kulon Progo (Rp 000), 2019**  
**Value of Fish Culture Production by Type of Fish and Subdistrict in Kulon Progo Regency (Rp 000), 2019**

Kecamatan Subdistrict	Jenis Ikan Type of Fish						Jumlah Total
	Mas Carp	Tawes Java Barbus	Nila Nile Tilapia	Gurami Carp	Lele Cat Fish	Lainnya Others	
(1)	(2)	(3)	(4)	(5)	(6)	(7)	(8)
1. Temon	-	-	295 251	388 368	17 166 816	-	17 850 435
2. Wates	-	-	659 341	12 082 002	52 236 504	3 825	64 981 672
3. Panjatan	-	-	2 208 345	1 350 546	21 271 446	-	24 830 337
4. Galur	-	-	2 040 054	2 203 139	17 250 894	3 910	21 497 997
5. Lendah	-	-	342 769	3 251 125	21 305 664	-	24 899 558
6. Sentolo	-	-	319 723	818 338	10 480 842	-	11 618 903
7. Pengasih	-	-	310 523	2 568 288	21 637 890	21 250	24 537 951
8. Kokap	-	-	883 683	205 062	1 170 036	-	2 258 781
9. Girimulyo	-	-	635 260	186 961	3 211 668	-	4 033 889
10. Nanggulan	-	-	3 058 379	11 370 583	12 183 372	63 240	26 675 574
11. Kalibawang	-	-	533 094	408 642	20 431 332	41 480	21 414 548
12. Samigaluh	-	6 800	3 940 521	370 233	3 600 756	35 360	7 953 670
Kulon Progo	-	6 800	15 226 943	37 013 287	201 947 220	169 065	254 363 315
2018	116 880	75 854	14 495 925	49 182 240	160 399 662,5	1 396 200	225 666 761,5
2017	90 000	23 310	16 837 290	40 467 384	133 032 210	514 955	190 965 149

Sumber Data : Dinas kelautan dan Perikanan Kabupaten Kulon Progo

Source : Oceanic Fishery Services of Kulon Progo Regency

Catatan/Note :

**Tabel 5.2.8. Nilai Produksi Ikan Air Tawar dari Karamba Apung menurut Jenis Ikan dan Kecamatan di Kabupaten Kulon Progo (Rp 000), 2019**  
**Value of River Inland Fisheries Production by Type of Fish and Subdistrict in Kulon Progo Regency (Rp 000), 2019**

Kecamatan Subdistrict	Jenis Ikan Type of Fish						Jumlah Total
	Mas Goldfish	Tawes Java Barbus	Nila Nile Tilapia	Gurami Carp	Lele Cat Fish	Lainnya Others	
	(1)	(2)	(3)	(4)	(5)	(6)	
1. Temon	-	-	-	-	-	-	-
2. Wates	-	-	-	-	-	-	-
3. Panjatan	-	-	-	-	-	-	-
4. Galur	-	-	-	-	-	-	-
5. Lendah	-	-	-	-	-	-	-
6. Sentolo	-	-	73 991	-	-	-	73 991
7. Pengasih	-	-	-	-	-	-	-
8. Kokap	-	-	-	-	-	-	-
9. Girimulyo	-	-	-	-	-	-	-
10. Nanggulan	-	-	-	-	-	-	-
11. Kalibawang	-	-	-	-	-	-	-
12. Samigaluh	-	-	-	-	-	-	-
Kulon Progo	-	-	73 991	-	-	-	73 991
2018	-	-	32 850	-	-	-	32 850
2017	-	-	39 300	-	-	-	39 300

Sumber Data : Dinas kelautan dan Perikanan Kabupaten Kulon Progo

Source : Oceanic Fishery Services of Kulon Progo Regency

Catatan/Note :

**Tabel 5.2.9. Nilai Produksi Ikan di Perairan Umum menurut Jenis Ikan dan Kecamatan di Kabupaten Kulon Progo (Rp 000), 2019**  
**Value of Fishery Production Open Water Fisheries by Type of Fish and Subdistrict in Kulon Progo Regency (Rp 000), 2019**

Kecamatan Subdistrict	Jenis Ikan Type of Fish							Jumlah Total
	Nila Nile Tilapia	Tawes Java Barbus	Gabus Snake Heads	Belut Eel	Udang Shrimps	Lele Cat Fish	Lainnya Others	
(1)	(2)	(3)	(4)	(5)	(6)	(7)	(8)	(9)
1. Temon	376 575	330 070	535 650	117 180	117 180	239 400	1 315 960	3 032 015
2. Wates	260 625	228 540	370 750	81 000	239 400	159 282	911 100	2 250 697
3. Panjatan	211 450	185 354	300 750	65 760	134 280	129 204	738 860	1 765 658
4. Galur	289 800	254 124	412 200	90 600	184 320	177 138	1 013 220	2 421 402
5. Lendah	319 150	279 682	454 250	100 320	202 960	195 012	1 117 700	2 669 074
6. Sentolo	196 975	172 614	280 200	61 260	125 200	120 330	687 960	1 644 539
7. Pengasih	182 425	159 926	259 600	56 700	115 960	111 492	637 560	1 523 663
8. Kokap	1 754 375	902 902	1 482 550	105 420	728 560	515 934	3 517 880	9 007 621
9. Girimulyo	115 825	101 504	164 750	36 000	73 600	70 776	404 680	967 135
10. Nanggulan	202 750	177 710	288 450	63 120	128 840	123 876	708 240	1 692 986
11. Kalibawang	159 300	139 620	226 600	49 500	101 200	97 326	556 320	1 329 866
12. Samigaluh	165 700	126 906	186 400	45 000	91 920	100 908	482 980	1 199 814
<b>Kulon Progo</b>	<b>4 234 950</b>	<b>3 058 952</b>	<b>4 962 150</b>	<b>871 860</b>	<b>2 243 420</b>	<b>2 040 678</b>	<b>12 092 460</b>	<b>29 504 470</b>
<b>2018</b>	<b>3 728 500</b>	<b>2 933 034</b>	<b>4 741 900</b>	<b>1 061 460</b>	<b>2 177 520</b>	<b>1 968 192</b>	<b>4 479 098</b>	<b>21 089 704</b>
<b>2017</b>	<b>4 219 320</b>	<b>1 155 540</b>	<b>5 400 860</b>	<b>-</b>	<b>2 389 200</b>	<b>2 139 013.5</b>	<b>14 579 700</b>	<b>29 883 634</b>

Sumber Data : Dinas kelautan dan Perikanan Kabupaten Kulon Progo

Source : Oceanic Fishery Services of Kulon Progo Regency

Catatan/Note :

**Tabel 5.2.10. Produksi Ikan di Air Payau menurut Jenis Ikan dan Kecamatan di Kabupaten Kulon Progo (Kilogram), 2019**  
**Table Fishery Production at Brackish Water by Type of Fish and Subdistrict in Kulon Progo Regency (Kilograms), 2019**

Kecamatan Subdistrict	Luas (Ha)	Jenis Ikan / Type of Fish				Jumlah/ Total
		Udang Windu	Udang Putih	Bandeng	Nilu	
(1)	(2)	(3)	(4)	(5)	(6)	(7)
1. Temon	565,5	-	1 083 332	-	-	1 083 332
2. Wates	20	-	112 800	-	-	112 800
3. Panjatan	443,4	-	1 290 140	-	-	1 290 140
4. Galur	245	-	719 607	-	-	719 607
5. Lendah	-	-	-	-	-	-
6. Sentolo	-	-	-	-	-	-
7. Pengasih	-	-	-	-	-	-
8. Kokap	-	-	-	-	-	-
9. Girimulyo	-	-	-	-	-	-
10. Nanggulan	-	-	-	-	-	-
11. Kalibawang	-	-	-	-	-	-
12. Samigaluh	-	-	-	-	-	-
Kulon Progo	1 274	-	3 205 879	-	-	3 205 879
2018	81,75	-	2 386 580	-	-	2 386 580
2017	81,75	-	2 541 910	-	-	2 541 910

Sumber Data : Dinas kelautan dan Perikanan Kabupaten Kulon Progo

Source : Oceanic Fishery Services of Kulon Progo Regency

Catatan/Note :

**Tabel 5.2.11. Produksi Ikan Laut dari Pantai Selatan menurut Kecamatan di Kabupaten Kulon Progo (Kilogram), 2019**  
**Marine Fisheries Production from South Coast by Subdistrict in Kulon Progo Regency (Kilograms), 2019**

Bulan Month	Kecamatan/ Subdistrict				Jumlah Total
	Temon	Wates	Panjatan	Galur	
(1)	(2)	(3)	(4)	(5)	(6)
1. Januari/January	35 816	19 597	12 656	2 935	71 004
2. Februari/February	3 145	15 039	7 592	19 566	45 342
3. Maret/March	20 091	10 919	5 064	16 307	52 381
4. April/April	11 689	1 210	5 154	7 680	25 733
5. Mei/May	10 018	12 094	5 011	7 461	34 584
6. Juni/June	11 689	12 459	4 151	6 805	35 104
7. Juli/July	15 926	8 280	7 296	10 317	41 819
8. Agustus/August	1 837	11 729	10 468	1 321	25 355
9. September/September	26 950	14 490	1 396	17 744	60 580
10. Oktober/October	61 415	33 352	25 058	26 312	146 137
11. Nopember/November	6 580	38 290	3 084	34 726	82 680
12. Desember/December	92 121	51 878	40 479	44 196	228 674
Kulon Progo	297 277	229 337	127 409	195 370	849 393
2018	248 644	191 820	106 565	163 408	710 437
2017	244 615	188 703	104 850	160 747	698 915

Sumber Data : Dinas kelautan dan Perikanan Kabupaten Kulon Progo

Source : Oceanic Fishery Services of Kulon Progo Regency

Catatan/Note :



**Tabel 5.2.12. Produksi Ikan Laut dari Pantai Selatan Menggunakan Perahu Dirinci menurut Jenis Ikan dan Kecamatan di Kabupaten Kulon Progo (Kilogram), 2019**  
**Marine Fisheries Production from South Coast With Motorboat by Type of Fish and Subdistrict in Kulon Progo Regency (Kilograms), 2019**

Jenis Ikan <i>Type of Fish</i>	Kecamatan/ <i>Subdistrict</i>				Jumlah <i>Total</i>
	Temon	Wates	Panjatan	Galur	
(1)	(2)	(3)	(4)	(5)	(6)
1. Manyung	14 386	9 565	2 710	7 036	33 697
2. Kacangan	-	-	-	-	-
3. Ekor Kuning	5 486	3 987	1 130	2 933	13 536
4. Kwe	6 219	4 519	1 280	3 324	15 342
5. Layang	1 280	930	264	684	3 158
1. Talang-talang/ <i>Gar-fish</i>	6 401	4 651	1 318	3 421	15 791
7. Selar	1 098	797	226	587	2 708
2. Kakap/ <i>Barramundi</i> <i>Breams</i>	3 293	2 392	678	1 760	8 123
9. Golok-golok	4 023	2 924	829	2 151	9 927
10. Lemuru	-	-	-	-	-
11. Lidah-lidah/ <i>Sole</i>	7 695	5 316	1 506	3 910	18 427
12. Bawal/ <i>Pomfret</i>	5 029	12 895	5 244	3 812	26 980
Kulon Progo	54 910	47 976	15 185	29 618	147 689
2018	52 993	46 302	14 652	28 581	142 528
2017	47 741	40 998	12 752	24 774	126 265

Sumber Data : Dinas kelautan dan Perikanan Kabupaten Kulon Progo

Source : *Oceanic Fishery Services of Kulon Progo Regency*

Catatan/Note :

Lanjutan Tabel/*Continued Tabel 5.2.12*

Jenis Ikan <i>Type of Fish</i>	Kecamatan/ <i>Subdistrict</i>				Jumlah <i>Total</i>
	Temon	Wates	Panjatan	Galur	
(1)	(2)	(3)	(4)	(5)	(6)
13. Gerot-gerot	5 852	4 252	1 205	3 128	14 437
14. Pedang	-	-	-	-	-
15. Peperek	6 035	4 386	1 242	3 225	14 888
16. Kakap Merah	5 669	4 120	1 167	3 030	13 986
17. Belanak/ <i>Mullet</i> s	17 133	12 493	3 539	9 189	42 354
18. Kuniran	3 040	2 260	641	1 662	7 603
19. Sebelah	8 297	5 981	1 694	4 399	20 371
20. Tiga Waja	6 949	5 051	1 430	3 714	17 144
21. Tongkol	183	133	38	98	452
22. Cakalang	547	399	112	293	1 351
23. Kembung	914	665	188	489	2 256
24. Banjar	3 293	9 303	2 636	6 843	22 075
Kulon Progo	57 912	49 043	13 892	36 070	156 917
2018	55 892	47 330	13 409	34 813	151 444
2017	50 352	41 910	11 734	30 174	134 170

Sumber Data : Dinas kelautan dan Perikanan Kabupaten Kulon Progo

Source : *Oceanic Fishery Services of Kulon Progo Regency*

Catatan/Note :

**Lanjutan Tabel/Continued Tabel 5.2.12**

Jenis Ikan <i>Type of Fish</i>	Kecamatan/ <i>Subdistrict</i>				Jumlah <i>Total</i>
	Temon	Wates	Panjatan	Galur	
(1)	(2)	(3)	(4)	(5)	(6)
25. Tengiri	10 973	5 582	1 582	4 105	22 242
26. Bawal Putih	15 159	7 712	2 184	5 672	30 727
27. Layur/ <i>Hair tails</i>	18 288	9 303	2 636	6 843	37 070
28. Tuna	-	-	-	-	-
29. Cucut	4 180	2 126	603	1 564	8 473
30. Pari/ <i>Rayfish</i>	4 964	2 525	715	1 858	10 062
31. Kepiting	3 135	1 595	452	1 173	6 355
32. Keong	3 919	1 994	565	607	7 085
33. Lobster	9 405	4 785	1 356	3 519	19 065
34. Udang	6 532	3 322	941	2 443	13 238
35. Petek/ <i>Fresh water fish</i>	-	-	-	-	-
36. Lainnya/ <i>Others</i>	3 851	13 107	42 706	33 519	93 183
Kulon Progo	80 406	52 051	53 740	61 303	247 500
2018	67 251	43 536	44 947	53 211	208 945
2017	69 907	44 481	45 389	51 282	211 059

Sumber Data : Dinas kelautan dan Perikanan Kabupaten Kulon Progo

Source : *Oceanic Fishery Services of Kulon Progo Regency*

Catatan/Note :

**Tabel 5.2.13. Produksi Ikan Laut dari Pantai Selatan Menggunakan Jaring Eret Pancing dan Jala Dirinci menurut Jenis Ikan dan Kecamatan di Kabupaten Kulon Progo (Kilogram), 2019**  
***Marine Fisheries Production from South Coast With Dragnet Fishing Rod and Held-casting net by Type of Fish and Subdistrict in Kulon Progo Regency (Kilograms), 2019***

Jenis Ikan <i>Type of Fish</i>	Kecamatan/ <i>Subdistrict</i>				Jumlah <i>Total</i>
	Temon	Wates	Panjatan	Galur	
(1)	(2)	(3)	(4)	(5)	(6)
1. Manyung	9 147	5 763	1 574	3 975	20 459
2. Kacangan	-	-	-	-	-
3. Ekor Kuning	3 489	2 402	657	1 657	8 205
4. Kwe	3 953	2 722	744	1 878	9 297
5. Layang	813	560	153	386	1 912
6. Talang-talang/ <i>Gar-fish</i>	4 069	2 802	765	1 933	9 569
7. Selar	698	480	132	331	1 641
8. Kakap/ <i>Barramundi/Breams</i>	2 093	1 441	394	995	4 923
9. Golok-golok	2 559	1 761	482	1 215	6 017
10. Lemuru	-	-	-	-	-
11. Lidah-lidah/ <i>Sole</i>	4 893	3 202	875	2 209	11 179
12. Bawal/ <i>Pomfret</i>	3 197	3 122	853	2 154	9 326
Kulon Progo	34 911	24 255	6 629	16 733	82 528
2018	20 856	14 491	3 960	9 998	49 305
2017	25 706	18 528	5 188	13 340	62 762

Sumber Data : Dinas kelautan dan Perikanan Kabupaten Kulon Progo

Source : *Oceanic Fishery Services of Kulon Progo Regency*

Catatan/Note :

**Lanjutan Tabel/Continued Tabel 5.2.13**

Jenis Ikan <i>Type of Fish</i>	Kecamatan/ <i>Subdistrict</i>				Jumlah <i>Total</i>
	Temon	Wates	Panjatan	Galur	
(1)	(2)	(3)	(4)	(5)	(6)
13. Gerot-gerot	3 721	2 562	700	1767	8750
14. Pedang	-	-	-	-	-
15. Peperek	3 837	2 642	722	1823	9024
16. Kakap Merah	3 604	2 482	678	1712	8476
17. Belanak/ <i>Mullet</i> s	10 893	7 525	2 057	5192	25667
18. Kuniran	1 933	1 362	372	939	4606
19. Sebelah	5 276	3 603	985	2485	12349
20. Tiga Waja	4 419	3 043	832	2098	10392
21. Tongkol	115	80	22	55	272
22. Cakalang	349	240	65	166	820
23. Kembung	581	401	110	276	1368
24. Banjar	3 159	720	197	497	4573
Kulon Progo	37 887	24 660	6 740	17010	86297
2018	22 635	14 731	4 027	10 164	51 557
2017	27 898	18 835	5 275	13 561	65 569

Sumber Data : Dinas kelautan dan Perikanan Kabupaten Kulon Progo

Source : *Oceanic Fishery Services of Kulon Progo Regency*

Catatan/Note :

Lanjutan Tabel/*Continued Tabel 5.2.13*

Jenis Ikan <i>Type of Fish</i>	Kecamatan/ <i>Subdistrict</i>				Jumlah <i>Total</i>
	Temon	Wates	Panjatan	Galur	
(1)	(2)	(3)	(4)	(5)	(6)
25. Tengiri	4 884	3 362	919	2 319	11 484
26. Bawal Putih	3 837	4 645	1 270	3 205	12 957
27. Layur/ <i>Hair tails</i>	8 227	5 605	1 532	3 866	19 230
28. Tuna	-	-	-	-	-
29. Cucut	1 861	1 280	350	883	4 374
30. Pari/ <i>Rayfish</i>	2 439	1 521	415	1 050	5 425
31. Kepiting	1 395	961	262	662	3 280
32. Keong	1 745	1 201	328	344	3 618
33. Lobster	1 627	2 883	787	1 988	7 285
34. Udang	1 279	2 002	547	1 381	5 209
35. Petek/ <i>Fresh water fish</i>	-	-	-	-	-
36. Lainnya/ <i>Others</i>	3 957	7 896	24 815	18 939	55 607
Kulon Progo	31 251	31 356	31 225	34 637	128 469
2018	18 670	18 732	18 654	20 695	76 751
2017	23 011	23 950	24 439	27 614	99 014

Sumber Data : Dinas kelautan dan Perikanan Kabupaten Kulon Progo

Source : *Oceanic Fishery Services of Kulon Progo Regency*

Catatan/Note :

**Tabel 5.2.14. Nilai Produksi Ikan Laut dari Pantai Selatan menurut Jenis Ikan dan Kecamatan di Kabupaten Kulon Progo (Rp 000), 2019**  
**Table Value of Marine Fisheries Production from South Coast by Type and Subdistrict in Kulon Progo Regency (Rp 000), 2019**

Jenis Ikan <i>Type of Fish</i>	KecamatanSubdistrict				Jumlah <i>Total</i>
	Temon	Wates	Panjatan	Galur	
(1)	(2)	(3)	(4)	(5)	(6)
1. Belanak/ <i>Mullets</i>	700 650	500 450	139 900	359 525	1 700 525
2. Kakap/ <i>BarramundiBreams</i>	659 655	469 575	131 265	337 365	1 597 860
3. Tongkol	7 450	5 325	1 500	3 825	18 100
4. Bawal Hitam/ <i>Black Pomfret</i>	329 040	640 680	243 880	238 640	1 452 240
5. Bawal Putih/ <i>White Pomfret</i>	4 274 100	2 780 325	777 150	1 997 325	9 828 900
6. Layur/ <i>Hair tails</i>	795 450	447 240	125 040	321 270	1 689 000
7. Peperek	98 720	70 280	19 640	50 480	239 120
8. Talang-talang/ <i>Ga fish</i>	209 400	149 060	41 660	107 080	507 200
9. Pari/ <i>Rayfish</i>	133 254	72 828	20 340	52 344	278 766
10. Lidah-lidah/ <i>Sole</i>	188 820	127 770	35 715	91 785	444 090
11. Lainnya/ <i>Others</i>	1 897 047	1 544 059	1 304 155	1 743 674	6 488 935
Kulon Progo	9 293 586	6 807 592	2 840 245	5 303 313	24 244 736
2018	8 378 814	6 148 824	2 673 252	4 793 662	21 994 552
2017	7 301 755	5 632 782	3 129 323	4 798 296	20 862 156

Sumber Data : Dinas kelautan dan Perikanan Kabupaten Kulon Progo

Source : *Oceanic Fishery Services of Kulon Progo Regency*

Catatan/Note :

**Tabel 5.2.15. Banyaknya Sarana untuk Menangkap Ikan Laut menurut Jenis dan Kecamatan di Kabupaten Kulon Progo, 2019**  
**Number of Fishing Tools by Type and Subdistrict in Kulon Progo Regency, 2019**

Kecamatan <i>Subdistrict</i>	Perahu/Rowboat			Mesin Tempel <i>Motorboat</i>		
	Lokal <i>Local</i>	Andon	Jumlah Total	Lokal <i>Local</i>	Andon	Jumlah Total
(1)	(2)	(3)		(4)	(5)	(6)
1. Temon	44	2	46	44	2	46
2. Wates	23	4	27	23	4	27
3. Panjatan	8	3	11	8	3	11
4. Galur	23		23	23	-	23
5. Lendah	-	-	-	-	-	-
6. Sentolo	-	-	-	-	-	-
7. Pengasih	-	-	-	-	-	-
8. Kokap	-	-	-	-	-	-
9. Girimulyo	-	-	-	-	-	-
10. Nanggulan	-	-	-	-	-	-
11. Kalibawang	-	-	-	-	-	-
12. Samigaluh	-	-	-	-	-	-
Kulon Progo	98	9	107	98	9	107
2018	100	9	109	100	9	109
2017	106	9		106	9	115

Sumber Data : Dinas kelautan dan Perikanan Kabupaten Kulon Progo

Source : *Oceanic Fishery Services of Kulon Progo Regency*

Catatan/Note :



**Tabel 5.2.16. Banyaknya Sarana untuk Menangkap Ikan Laut menurut Jenis dan Kecamatan di Kabupaten Kulon Progo, 2019**  
**Number of Fishing Tools by Type and Subdistrict in Kulon Progo Regency, 2019**

Kecamatan Subdistrict	Sarana Untuk Menangkap Ikan Laut/ Fishing Tools				TPI	Gudang Mesin
	Jaring Dagnet	Pancing Fishingrod	Jala Held casting net	Jumlah Total		
(1)	(2)	(3)	(4)	(5)	(6)	(7)
1. Temon	1 091	294	49	1 434	1	1
2. Wates	890	241	24	1 155	1	1
3. Panjatan	175	193	20	388	1	1
4. Galur	252	237	23	512	1	1
5. Lendah	-	-	-	-	-	-
6. Sentolo	-	-	-	-	-	-
7. Pengasih	-	-	-	-	-	-
8. Kokap	-	-	-	-	-	-
9. Girimulyo	-	-	-	-	-	-
10. Nanggulan	-	-	-	-	-	-
11. Kalibawang	-	-	-	-	-	-
12. Samigaluh	-	-	-	-	-	-
<b>Kulon Progo</b>	<b>2 408</b>	<b>965</b>	<b>116</b>	<b>3 489</b>	<b>4</b>	<b>4</b>
2018	1 609	1 144	106	2 859	4	4
2017	1 859	810	106	2 775	4	4

Sumber Data : Dinas kelautan dan Perikanan Kabupaten Kulon Progo

Source : Oceanic Fishery Services of Kulon Progo Regency

Catatan/Note :

# 6

## INDUSTRI, PERTAMBANGAN DAN ENERGI *INDUSTRY, MINING AND ENERGY*

Pelanggan listrik  
tahun 2019 mencapai 129 960  
dengan daya terpasang  
143 856 250 VA



Pelanggan air minum  
tahun 2019 sebesar 30 865  
dengan volume terjual  
5 433 722 m<sup>3</sup>





**PENJELASAN TEKNIS**

**TECHNICAL NOTES**

- |   |  |
|---|--|
| <p>1. Pelanggan adalah individu atau kelompok, baik rumah tangga, perusahaan atau institusi non profit yang membeli air bersih dari perusahaan air bersih.</p> <p>2. Air disalurkan adalah volume air bersih dari perusahaan air bersih</p> | <p>1. <i>Customers are individuals or groups, whether household, company or non-profit institutions that buy water supply from water supply establishment.</i></p> <p>2. <i>Distributed water is the volume of water supply from water supply establishment.</i></p> |
|---|--|

<https://kulonprogokab.bps.go.id>



**Tabel 6.1. Daya Terpasang Listrik PT.PLN (Persero) pada Cabang/Ranting PLN Menurut Kecamatan di kabupaten Kulon Progo (VA), 2015-2019**  
***Installed Electricity Power of PT.PLN (Persero) at PLN Branch by Subdistrict in Kulon Progo Regency (VA), 2015-2019***

Bulan	2015	2016	2017	2018	2019
(1)	(2)	(3)	(4)	(5)	(6)
1. Januari/ <i>January</i>	87 261 050	98 590 900	107 493 050	116 305 300	126 662 950
2. Februari/ <i>February</i>	88 234 400	99 288 500	108 224 650	116 952 700	127 347 850
3. Maret/ <i>March</i>	88 722 900	100 268 600	108 741 400	117 726 300	127 918 350
4. April/ <i>April</i>	89 079 700	100 781 400	108 971 300	118 259 800	137 382 150
5. Mei/ <i>May</i>	94 169 150	101 272 800	109 500 450	119 189 800	138 084 450
6. Juni/ <i>June</i>	94 605 900	101 981 800	110 173 650	120 307 350	138 557 950
7. Juli/ <i>July</i>	94 968 100	102 801 750	110 874 200	120 765 800	139 171 450
8. Agustus/ <i>August</i>	95 346 950	103 321 600	112 174 200	121 710 450	139 737 400
9. September/ <i>September</i>	95 764 600	104 038 300	112 969 750	122 709 100	140 655 450
10. Oktober/ <i>October</i>	96 211 200	104 574 800	113 675 100	123 634 150	141 753 950
11. November/ <i>November</i>	96 728 300	105 527 250	114 612 800	124 895 750	142 862 950
12. Desember/ <i>December</i>	98 008 850	106 785 150	115 408 950	126 201 550	143 856 250

Sumber Data : PT.PLN (Persero)

Source : PT.PLN (Persero)

Catatan/Note :

**Tabel 6.2. Jumlah Pelanggan Listrik Menurut Kecamatan di Kabupaten Kulon progo, 2015 - 2019**  
**Number of Electricity Customers by Subdistrict in Kulon Progo Regency, 2015 - 2019**

Bulan	2015	2016	2017	2018	2019
(1)	(2)	(3)	(4)	(5)	(6)
1. Januari/January	102 647	107 953	112 652	119 246	125 132
2. Februari/February	103 603	108 112	113 068	119 796	125 485
3. Maret/March	104 065	108 286	113 422	120 233	125 770
4. April/April	104 464	108 547	113 700	120 514	126 173
5. Mei/May	104 734	108 911	114 067	120 793	126 543
6. Juni/June	105 081	109 331	114 531	121 100	126 775
7. Juli/July	105 376	109 549	114 951	121 552	127 093
8. Agustus/August	105 793	109 919	115 497	122 038	127 463
9. September/September	106 135	110 322	116 059	122 812	127 987
10. Oktober/October	106 630	110 726	116 729	123 397	128 586
11. November/November	107 083	111 238	117 484	123 996	129 218
12. Desember/December	107 485	112 120	118 367	124 770	129 960

Sumber Data : PT.PLN (Persero)

Source : PT.PLN (Persero)

Catatan/Note :

**Tabel 6.3. Jumlah Pelanggan dan Air yang Disalurkan Menurut Kecamatan di kabupaten Kulon Progo, 2019**  
**Number of Customers and Distributed Water by Subdistrict in Kulon Progo Regency, 2019**

Kategori Unit Pelanggan	Banyaknya Pelanggan <i>Number of Customers</i>	Air Disalurkan <i>Distributed Water</i> (m <sup>3</sup> )	Nilai <i>Value</i> (Rp)
(1)	(2)	(3)	(4)
1. Wates	9,126		7,154,406,200
2. Temon	1,823	2,829,827	1,395,601,900
3. Sendangsari	566		334,604,200
4. Sentolo	4,025		3,188,616,700
5. Girimulyo	1,334	1,263,383	810,106,600
6. Kokap	4,203	1,053,987	3,209,810,300
7. Galur	1,072		369,426,500
8. Bendungan	4,407	1,640,501	2,961,555,300
9. Lendah	2,323		1,605,739,100
10. Banjaroyo	1,375		754,268,300
11. Banjararum	611	310,310	161,534,900
12. Air Tangki	-	-	137,400,000
Kulon Progo	30,865	7,098,008	22,083,070,000

Sumber Data : PDAM Wates Kabupaten Kulon Progo  
 Source : District Water Supply Company of Kulon Progo Regency  
 Catatan/Note :



**Tabel 6.4. Jumlah Pelanggan dan Volume Terjual Air Minum menurut Kategori Pelanggan di Kab. Kulon Progo, 2019**  
**Number of Customer and Volume of Water Sold by Customer Category in Kulon Progo Regency, 2019**

Kelompok Pelanggan <i>Customer Group</i>	Banyaknya Pelanggan <i>Number of Customer (Unit)</i>	Volume Terjual <i>Sold Volume (m<sup>3</sup>)</i>	Nilai Penjualan/ <i>Value of Sale</i>
(1)	(2)	(3)	(4)
1. Kelompok I			
Sosial Umum	258	40 100	120 525 000
Sosial Khusus	374	99 003	345 328 600
2. Kelompok II			
Rumah Tangga A1	-	-	-
Rumah Tangga A2	28997	4 920 378	19 499 248 400
Rumah Tangga B	466	70 865	349 756 600
Instansi Pemerintah A	487	153 401	680 761 700
Instansi Pemerintah B	88	54 856	255 087 400
3. Kelompok III			
Niaga Kecil	128	21 825	135 759 300
Niaga Besar	27	20 768	137 057 200
Industri Kecil	23	2 328	23 885 400
Industri Besar	15	37 933	255 388 400
4. Kelompok Khusus			
Bandar Udara	2	9 517	142 872 000
Air Tangki	-	2 748	137 400 000
<b>Jumlah/Total</b>	<b>30 865</b>	<b>5 433 722</b>	<b>22 083 070 000</b>

Sumber Data : PDAM Wates Kabupaten Kulon Progo  
 Source : District Water Supply Company of Kulon Progo Regency  
 Catatan/Note

**Tabel 6.5. Jumlah Badan Usaha Jasa Konstruksi menurut Kecamatan dan Klasifikasi di Kabupaten Kulon Progo, 2019**  
**Number of Construction Contractors by Subdistrict and Classification in Kulon Progo Regency, 2019**

Kecamatan Subdistrict	Bidang : Bangunan Gedung Sector : building							Ket
	Klasifikasi Kecil			Klasifikasi Non Kecil				
	K1	K2	K3	M1	M2	B1	B2	
(1)	(2)	(3)	(4)	(5)	(6)	(7)	(8)	(9)
1. Temon	10	2	-	2	-	-	-	
2. Wates	51	16	21	8	3	-	-	
3. Panjatan	25	3	5	-	-	-	-	
4. Galur	8	1	3	-	-	-	-	
5. Lendah	3	-	-	-	-	-	-	
6. Sentolo	7	3	2	-	-	-	-	
7. Pengasih	52	6	5	12	-	-	-	
8. Kokap	9	-	1	-	-	-	-	
9. Girimulyo	-	-	-	-	-	-	-	
10. Nanggulan	-	-	-	-	-	-	-	
11. Kalibawang	4	-	1	-	-	-	-	
12. Samigaluh	7	1	3	-	-	-	-	
<b>Kulon Progo</b>	<b>176</b>	<b>32</b>	<b>41</b>	<b>22</b>	<b>3</b>	<b>-</b>	<b>-</b>	

Sumber Data : Dinas Pekerjaan Umum Kabupaten Kulon Progo  
 Source : General Technics Division of Public Works Service of Kulon Progo Regency  
 Catatan/Note : Tahun 2009 IUJK sudah memakai aturan baru  
 Untuk 1 (Satu) Perusahaan Bisa Memiliki Lebih Dari 1 (Satu) Bidang

**Lanjutan Tabel/Continued Tabel 6.5.**

Kecamatan Subdistrict	Bidang : Sipil Sector : Civil							Ket
	Klasifikasi Kecil			Klasifikasi Non Kecil				
	K1	K2	K3	M1	M2	B1	B2	
(1)	(9)	(10)	(11)	(12)	(13)	(14)	(15)	
1. Temon	10	2	-	2	-	-	-	
2. Wates	51	16	22	9	3	-	-	
3. Panjatan	25	3	5	-	-	-	-	
4. Galur	9	1	3	-	-	-	-	
5. Lendah	3	-	-	-	-	-	-	
6. Sentolo	7	3	2	-	-	-	-	
7. Pengasih	53	6	5	12	-	-	-	
8. Kokap	9	-	1	-	-	-	-	
9. Girimulyo	-	-	-	-	-	-	-	
10. Nanggulan	-	-	-	-	2	-	-	
11. Kalibawang	4	-	1	-	-	-	-	
12. Samigaluh	7	1	3	-	-	-	-	
<b>Kulon Progo</b>	<b>176</b>	<b>32</b>	<b>42</b>	<b>22</b>	<b>5</b>	<b>-</b>	<b>-</b>	

Sumber Data : Bidang Cipta Karya Dinas Pekerjaan Umum Kabupaten Kulon Progo  
 Source : General Technics Division of Public Works Service of Kulon Progo Regency  
 Catatan/Note : Tahun 2009 IJJK sudah memakai aturan baru  
 Untuk 1 (Satu) Perusahaan bisa memiliki lebih dari 1 (Satu) Bidang  
 Untuk Grade 7 di Kab. Kulon Progo belum ada

Lanjutan Tabel/*Continued Tabel 6.5.*

Kecamatan <i>Subdistrict</i>	Bidang : Instalasi Mekanikal dan Elektrikal <i>Sector : Mechanical and Electrical Installation</i>						Ket
	Klasifikasi Kecil			Klasifikasi Non Kecil			
	K1	K2	K3	M1	M2	M3	
(1)	(16)	(17)	(18)	(19)	(20)	(21)	(22)
1. Temon	-	-	-	-	-	-	
2. Wates	-	-	-	-	-	-	
3. Panjatan	2	-	-	-	-	-	
4. Galur	-	-	-	-	-	-	
5. Lendah	-	-	-	-	-	-	
6. Sentolo	-	-	-	-	-	-	
7. Pengasih	-	-	-	-	-	-	
8. Kokap	-	-	-	-	-	-	
9. Girimulyo	-	-	-	-	-	-	
10. Nanggulan	-	-	-	-	-	-	
11. Kalibawang	-	-	-	-	-	-	
12. Samigaluh	-	-	-	-	-	-	
Kulon Progo	-	-	-	-	-	-	

Sumber Data : Bidang Cipta Karya Dinas Pekerjaan Umum Kabupaten Kulon Progo  
 Source : *General Technics Division of Public Works Service of Kulon Progo Regency*  
 Catatan/Note : Tahun 2009 IUJK sudah memakai aturan baru  
 Untuk 1 (Satu) Perusahaan bisa memiliki lebih dari 1 (Satu) Bidang  
 Untuk Grade 7 di Kab. Kulon Progo belum ada.



# 7

## PARIWISATA TOURISM

### Objek Wisata Retribusi APBD

Pantai Glagah

Goa Kiskendo

Pantai Congot

Kebun The Nglinggo

Kawasan Jatimulyo

Puncak Suroloyo

Wisata Alam Tritis

Pantai Trisik

Kawasan Menoreh barat

Waduk Sermo





**PENJELASAN TEKNIS****TECHNICAL NOTES**

1. Konsep dan definisi pariwisata mengikuti rekomendasi World Tourism Organization (WTO) dan International Union of Office Travel Organization

1. *The concept and definition of tourism refers to the recommendations of World Tourism Organization (WTO) and International Union of Office Travel Organization*

<https://kulonprogokab.bps.go.id>





**Tabel 7.1. Jumlah Rumah Makan/Restoran Menurut Kecamatan, 2016 - 2019**  
**Table** **Number of Restaurants by Sub District, 2016 - 2019**

Kecamatan Subdistrict	2016	2017	2018	2019
(1)	(2)	(3)	(4)	(5)
1. Temon	27	29	29	42
2. Wates	24	24	26	44
3. Panjatan	3	3	3	4
4. Galur	6	6	6	6
5. Lendah	7	7	7	7
6. Sentolo	9	9	9	11
7. Pengasih	11	11	11	24
8. Kokap	14	16	16	18
9. Girimulyo	6	6	6	9
10. Nanggulan	10	11	11	13
11. Kalibawang	5	5	5	9
12. Samigaluh	3	3	3	5
Kulon Progo	125	130	132	192

Sumber Data : Dinas Pariwisata Kabupaten Kulon Progo

Source : Tourism Services of Kulon Progo Regency

Catatan/Note :

**Tabel 7.2. Banyaknya Pengunjung dan Realisasi Pendapatan Retribusi Tempat Rekreasi Berdasarkan Tahun Anggaran 2019 di Kabupaten Kulon Progo**  
***Number of Visitors and Realization of Levy of The Recreation Areas by Fiscal Year 2019 in Kulon Progo Regency***

Kecamatan <i>Subdistrict</i>	Nama Obyek Wisata <i>Tourist Place of Interst</i>	Jumlah Pengunjung <i>Number of Visitors</i>	Pendapatan <i>Income (Rp.000)</i>	Keterangan
(1)	(2)	(3)	(4)	
1. Temon	Pantai Glagah	485804	2851922	Retribusi APBD
	Pantai Congot	70159	417799	Retribusi APBD
	Mangrove Pantai Pasir Kadilangu	60828	304140	Non Retribusi
	Mangrove Jembatan Api-Api	53071	265355	Non Retribusi
2. Galur	Mangrove Wanatirta	2404	12020	Non Retribusi
	Pantai Trisik	31732	185751	Retribusi APBD
	Waduk Sermo	124026	701086	Retribusi APBD
3. Kokap	Kawasan menorah barat (Kalibiru, Pule Payung, Canting Mas)	72439	147678	Retribusi APBD
	Desa Wisata Sermo	3 850	385 000	Non Retribusi
	Kalibiru	120 384	1 289 750	Non Retribusi
	Pule Payung	81 719	1 093 720	Non Retribusi
	Bukit Cendana	2 040	10 200	Non Retribusi
	Segajih Live In	5 575	696 875	Non Retribusi
	Canting Mas/Puncak Dipowono	861	4 305	Non Retribusi

Lanjutan Tabel/*Continued Tabel 7.2.*

Kecamatan <i>Subdistrict</i>	Nama Obyek Wisata <i>Tourist Place of Interest</i>	Jumlah Pengunjung <i>Number of Visitors</i>	Pendapatan <i>Income (Rp.000)</i>	Keterangan
(1)	(2)	(3)	(4)	
	Goa Kiskendo	14 346	80 539	Retribusi APBD
	Kawasan Jatimulyo (Kedung Pedhut, Sungai Mudal, Kembang Soka)	7 802	15 604	Retribusi APBD
	Ddesa Wisata Jatimulyo	2 306	138 360	Non Retribusi
	Desa Wisata Purwosari	7 449	52 143	Non Retribusi
4. Girimulyo	Grojogan Sewu	3 928	19 640	Non Retribusi
	River Tubing Pringtali	957	2 871	Non Retribusi
	Watubolong	2 482	7 446	Non Retribusi
	Kedhung Pedhut	67 752	687 950	Non Retribusi
	Air Terjun Kembang Soka	24 669	123 345	Non Retribusi
	Ekowisata Sungai Mudal	66 032	396 192	Non Retribusi
	Puncak Suroloyo	13 671	85 161	Retribusi APBD
	Kebun The Nglingso	62 060	180 527	Retribusi APBD
	Wisata Alam Tritis	5 000	16 982	Retribusi APBD
5. Samigaluh	Desa Wisata Sidoarjo	6 470	32 350	Non Retribusi
	Desa Wisata Tinalah Purwoharjo	9 256	462 800	Non Retribusi
	Desa Wisata Nglingso	56 651	169 953	Non Retribusi
	Puncak Kleco	4 326	21 630	Non Retribusi
	Rumah Sandi Negara	4 084	-	Non Retribusi

Lanjutan Tabel/Continued Tabel 7.2.

Kecamatan <i>Subdistrict</i>	Nama Obyek Wisata <i>Tourist Place of Interest</i>	Jumlah Pengunjung <i>Number of Visitors</i>	Pendapatan <i>Income (Rp.000)</i>	Keterangan
(1)	(2)	(3)	(4)	
	Desa Wisata Banjaroya	274 181	822 543	Non Retribusi
	Desa Wisata banjarasri	40 590	81 180	Non Retribusi
6. Kalibawang	Embung Tonogoro/Banjaroya	76 688	230 064	Non Retribusi
	Makam Nyi Ageng Serang	1 812	5 436	Non Retribusi
	Dolan Ndeso Boro	43 848	3 727 080	Non Retribusi
	Gua Maria Sendangsono	157 536	472 608	Non Retribusi
7. Panjatan	Goa Kebon	16 668	50 004	Non Retribusi
	Tubing Kali Serang	-	-	Non Retribusi
8. Sentolo	Towilfiets	1 304	391 200	Non Retribusi
	Arus Progo Rafting	625	93 750	Non Retribusi
9. Lendah	Desa Wisata Sidorejo	10 587	21 174	Non Retribusi
Jumlah/Total		2 097 972	16 754 133	

Sumber Data : Dinas Pariwisata Kabupaten Kulon Progo

Source : *Tourism Services of Kulon Progo Regency*

Catatan/Note :

# 8

## TRANSPORTASI DAN KOMUNIKASI *TRANSPORTATION AND COMMUNICATION*

54,25% Panjang Jalan Dengan Kondisi Baik



Sambungan Telepon Di Kulon Progo  
Sebanyak 2023 Pelanggan



## PENJELASAN TEKNIS

## TECHNICAL NOTES

1. **Kendaraan bermotor** adalah setiap kendaraan yang digerakkan oleh peralatan teknik yang ada pada kendaraan tersebut, biasanya digunakan untuk angkutan orang atau barang di atas jalan raya selain kendaraan yang berjalan di atas rel. Kendaraan bermotor yang dicatat adalah semua jenis kendaraan kecuali kendaraan bermotor TNI/Polri dan Korps Diplomatik.
  2. **Mobil penumpang** adalah setiap kendaraan bermotor yang dilengkapi dengan tempat duduk untuk sebanyak-banyaknya delapan orang, tidak termasuk tempat duduk untuk pengemudi, baik dilengkapi atau tidak dilengkapi bagasi.
  3. **Mobil bis** adalah setiap kendaraan bermotor yang dilengkapi dengan tempat duduk untuk lebih dari delapan orang, tidak termasuk tempat duduk untuk pengemudi, baik dilengkapi atau tidak dilengkapi bagasi.
  4. **Mobil truk** adalah setiap kendaraan bermotor yang digunakan untuk angkutan barang, selain mobil penumpang, mobil bis dan kendaraan
1. **Motor vehicles** are any kind of vehicles motorized by machine set up in those vehicles, they are usually used for transporting peoples or goods on roads except vehicles moving along a railway line. The data cover all kinds of motor vehicles except those belong to Indonesian Armed Forces, Indonesian State Police and Diplomatic Corps.
  2. **Passenger cars** are any motor vehicles with no more than eight seats, excluding seat for driver, it can be with or without hoot.
  3. **Buses** are large passenger cars having seats for more than eight passengers, excluding seat for driver, it can be with or without hoot.
  4. **Trucks** are any motor vehicles used to transport goods excluding passenger cars, buses, and motorcycles.



bermotor roda dua.

5. **Kereta api** adalah kendaraan dengan tenaga gerak (listrik, diesel atau tenaga uap) yang berjalan sendiri maupun dirangkaikan dengan kendaraan lain, yang akan atau sedang bergerak di atas rel, terdiri dari kereta penumpang dan kereta barang.
6. **Kantor Pos** adalah tempat pemberi pelayanan komunikasi tertulis dan atau surat elektronik, layanan paket, layanan logistik, layanan transaksi keuangan, dan layanan keagenan pos untuk kepentingan umum. Rumah pos berfungsi sama seperti kantor pos dan kantor pos pembantu, bedanya rumah pos biasanya terletak di daerah terpencil.
7. **Telekomunikasi** adalah setiap pemancaran, pengiriman dan atau penerimaan dari setiap informasi dalam bentuk tanda-tanda, isyarat, tulisan, gambar, suara dan bunyi melalui sistem kawat, optik, radio atau sistem elektromagnetik lainnya.
8. **Jaringan telekomunikasi** adalah rangkaian perangkat telekomunikasi dan kelengkapannya yang digunakan dalam bertelekomunikasi.
5. **Train** is a coach or a number of coaches joined together, moving along a railway line. It can be passenger train or freight train.
6. **Post Office** is a service provider facility of written communication and or electronic mail, parcel service, logistics services, financial transaction services, and postal services to the public. Postal house has the same function as the post office and subsidiary of post office, the difference is that postal house is usually located in remote areas.
7. **Telecommunication** includes every transmitting, delivering and or receiving from every information of marking, signal, article, picture, sound and voice through strand of wire system, optic, radio or other electromagnetic system.
8. **Telecommunication network** is peripheral network of telecommunication and its equipment used in the means of telecommunication.

9. Telepon tetap kabel dalam Susenas disebut **telepon rumah** adalah jaringan telekomunikasi menggunakan perangkat telepon tetap dengan kabel yang secara umum diatur oleh standar-standar teknis dengan menggunakan suatu nomor telepon, dikenal pula sebagai Public Switched Telephone Network (PSTN). Pada umumnya dimanfaatkan untuk telepon rumah dan jaringan internet, memiliki kemampuan menghantarkan sinyal dengan kuat dan jelas dengan biaya yang relatif lebih murah.
9. *Fixed line telephone based on Susenas called **home phone** is a telecommunication network using fixed line telephone device which is generally regulated by technical standards, using a phone number, also known as the Public Switched Telephone Network (PSTN). It is generally used for home phone and Internet networks, has the ability to deliver a strong and clear signal with a relatively low cost.*
10. **Telepon bergerak seluler** adalah perangkat telekomunikasi elektronik yang mempunyai kemampuan dasar yang sama dengan telepon tetap kabel, namun dapat dibawa ke mana-mana (portable, mobile) dan tidak perlu disambungkan dengan jaringan telekomunikasi kabel. Selain berfungsi sebagai telepon, telepon selular modern biasanya mendukung layanan tambahan seperti Short Messages Services (SMS), Multimedia Messages Service (MMS), e-mail dan akses Internet, aplikasi bisnis dan permainan, serta fotografi. Saat ini, Indonesia mempunyai dua sistem jaringan telepon bergerak seluler yaitu Global System for Mobile
10. *Cellular mobile phone is an electronic telecommunication device which has the same basic capabilities with fixed cables, but can be taken anywhere (portable, mobile) and does not need to be connected to the wired telecommunications networks. In addition to functioning as a telephone, modern mobile phone typically supports additional services such as Short Messages Services (SMS), Multimedia Messages Service (MMS), e-mail and access to the Internet, business applications and games, as well as photography. Currently, Indonesia has two cellular mobile telephone*

## TRANSPORTATION AND COMMUNICATION

Telecommunications (GSM) dan CDMA.

*network system that are GSM (Global System for Mobile Telecommunications) and Code Division Multiple Access (CDMA).*

<https://kulonprogokab.bps.go.id>

**8.1 TRANSPORTASI/TRANSPORTATION**

**Tabel 8.1.1. Panjang Jalan Menurut Tingkat Kewenangan Pemerintah di Kabupaten Kulon Progo, 2019**  
**Table Length of Roads by Level of Government Authority in Kulon Progo Regency, 2019**

Tingkat Kewenangan Pemerintahan <i>Level of Government Authority</i>	2017	2018	2019
(1)	(2)	(3)	(4)
Negara/ <i>State</i>	-	-	-
Provinsi/ <i>Province</i>	-	-	-
Kabupaten/Kota <i>Regency/Municipality</i>	667,75	636,025	636,025
Jumlah/ <i>Total</i>	667,75	636,025	636,025

Sumber Data : Dinas Pekerjaan Umum, Perumahan, dan Kawasan Permukiman Kabupaten Kulon Progo

Source : *public works, housing, and residential areas Service of Kulon Progo Regency*

Catatan/*Note* : Dengan adanya Surat Keputusan Jalan Kabupaten dan Jalan Desa, Panjang Jalan Kabupaten direvisi menjadi 636,025 Km (LP I).

**Tabel 8.1.2. Panjang Jalan Menurut Kondisi Jalan di Kabupaten Kulon Progo, 2019**  
**Table** **Length of Roads by Condition of Roads in Kulon Progo Regency, 2019**

Kondisi Jalan <i>Condition of Roads</i>	2017	2018	2019
(1)	(2)	(3)	(4)
Baik/ <i>Good</i>	402,205	312,910	345,050
Sedang/ <i>Moderate</i>	124,315	138,815	136,110
Rusak/ <i>Damage</i>	79,335	100,460	85,635
Rusak Berat/ <i>Severely Damage</i>	61,895	83,840	69,230
Jumlah/ <i>Total</i>	667,75	636,025	636,025

Sumber Data : Dinas Pekerjaan Umum, Perumahan, dan Kawasan Permukiman Kabupaten Kulon Progo

Source : *public works, housing, and residential areas* Service of Kulon Progo Regency

Catatan/*Note* : Dengan adanya Surat Keputusan Jalan Kabupaten dan Jalan Desa, Panjang Jalan Kabupaten direvisi menjadi 636,025 Km (LP I).

**Tabel 8.1.3. Panjang Jalan Menurut Jenis Permukaan di Kabupaten Kulon Progo, 2019**  
**Table** *Length of Roads by Type of Surface in Kulon Progo Regency, 2019*

Kondisi Jalan <i>Condition of Roads</i>	2017	2018	2019
(1)	(2)	(3)	(4)
Beton	-	34,320	40,990
Diaspal/ <i>Paved</i>	650,28	597,455	587,645
Kerikil/ <i>Graveled</i>	5,95	3,4	7,390
Tanah/ <i>Dirt</i>	11,52	0,850	-
Tidak Diperinci/ <i>Others</i>	-	-	-
<b>Jumlah/<i>Total</i></b>	<b>667,75</b>	<b>636,025</b>	<b>636,025</b>

Sumber Data : Dinas Pekerjaan Umum, Perumahan, dan Kawasan Permukiman Kabupaten Kulon Progo

Source : *public works, housing, and residential areasService of Kulon Progo Regency*

Catatan/*Note* : Dengan adanya Surat Keputusan Jalan Kabupaten dan Jalan Desa, Panjang Jalan Kabupaten direvisi menjadi 636,025 Km (LP I).

**Tabel 8.1.4. Banyaknya Jembatan Dirinci Menurut Status per Kecamatan di Kabupaten Kulon Progo, 2019**  
**Number of Bridge by Status and Subdistrict in Kulon Progo Regency, 2019**

Kecamatan Subdistrict	Jembatan Bridge			
	Negara State	Propinsi Provincial	Kabupaten Regency	Jumlah Total
(1)	(2)	(3)	(4)	(5)
1. Temon			16	16
2. Wates			17	17
3. Panjatan			10	10
4. Galur			5	5
5. Lendah			4	4
6. Sentolo			9	9
7. Pengasih			20	20
8. Kokap			32	32
9. Girimulyo			15	15
10. Nanggulan			17	17
11. Kalibawang			34	34
12. Samigaluh			32	32
Kulon Progo			211	211
2018			301	301
2017			362	362

Sumber Data : Dinas Pekerjaan Umum Kabupaten Kulon Progo  
 Source : Road Management Division of Public Works Service of Kulon Progo Regency  
 Catatan/Note : Jembatan Negara sumber Dana dari APBN  
 Jembatan Provinsi sumber Dana dari APBD Propinsi  
 Saat ini ang kurang dari 5 meter tidak dikategorikan sebagai jembatan

**Tabel 8.1.5. Banyaknya Bendungan/DAM dirinci menurut Status Tiap Kecamatan di Kabupaten Kulon Progo, 2019**  
**Number of Dam by Status and Subdistrict in Kulon Progo Regency, 2019**

Kecamatan Subdistrict	Bendungan/DAM Reservoir			
	Negara State	Propinsi Provincial	Kabupaten Regency	Jumlah Total
(1)	(2)	(3)	(4)	(5)
1. Temon			-	-
2. Wates			-	-
3. Panjatan			-	-
4. Galur			1	1
5. Lendah			2	2
6. Sentolo			-	-
7. Pengasih			10	10
8. Kokap			3	3
9. Girimulyo			9	9
10. Nanggulan			-	-
11. Kalibawang			5	5
12. Samigaluh			65	65
Kulon Progo			95	95
2018			95	95
2017			94	94

Sumber Data : Dinas Pekerjaan Umum Kabupaten Kulon Progo

Source : Irrigation Division of Public Works Service of Kulon Progo Regency

Catatan/Note :



**Tabel 8.1.6. Kendaraan Bermotor menurut Status dan Jenisnya, 2019**  
**Table Number of Motorized Vehicles by Status and Type of Vehicles in Kulon Progo Regency, 2019**

Jenis Kendaraan <i>Kind of Vehicles</i>	Tidak Umum <i>Non Public</i>		Umum <i>Public</i>		Jumlah <i>Total</i>
	Negara <i>State</i>	Swasta <i>Private</i>	Negara <i>State</i>	Swasta <i>Private</i>	
(1)	(2)	(3)	(4)	(5)	(6)
<b>I. Mobil Penumpang</b>	302	17 438	-	42	17 782
1. Sedan	1	2 447	-	-	2 448
2. Jeep	12	912	-	-	924
3. Minibus	289	14 079	-	42	14 410
<b>II. Mobil Beban</b>	82	7 057	-	569	7 708
1. Truck	3	28	-	36	67
2. Light Truck	25	2 083	-	518	2 626
3. Pick Up	54	4 946	-	15	5 015
<b>III. Mobil Bus/Busses</b>	14	146	-	401	561
1. Bus / Micro Bus	14	146	-	401	561
<b>IV. Sepeda Motor</b>	250	195 637	-	-	195 887
1. Sepeda Motor	250	195 637	-	-	195 887
<b>Jumlah / Total</b>	<b>648</b>	<b>220 278</b>	<b>-</b>	<b>1 012</b>	<b>221 938</b>

Sumber Data : Dinas Pendapatan, Pengelolaan Keuangan dan Aset Kabupaten Kulon Progo

Source : Regional TaxService/Samsat Kulon Progo

Catatan/Note :

**Tabel 8.1.7. Banyaknya Kendaraan yang Melakukan Uji menurut Jenis dan Fungsi di Kabupaten Kulon Progo, 2019**  
**Number of Mandatory-Tested Vehicles by Type and Function in Kulon Progo Regency, 2019**

Bulan Month	Mobil Penumpang Passenger Car		Bus Bus		Pik Up Pick Up	
	Umum Commer- cial	Bukan Umum Not Commer- cial	Umum Commer- cial	Bukan Umum Not Commer- cial	Umum Commer- cial	Bukan Umum Not Commer- cial
(1)	(2)	(3)	(4)	(5)	(6)	(7)
1. Januari/January	9	-	37	13	1	480
2. Februari/February	6	-	21	12	1	432
3. Maret/March	2	-	24	14	1	388
4. April/April	6	-	28	17	-	434
5. Mei/May	4	6	42	16	-	377
6. Juni/June	2	1	15	7	-	221
7. Juli/July	5	-	40	16	1	558
8. Agustus/August	-	-	27	19	2	438
9. September/September	2	-	26	13	-	455
10. Oktober/October	6	-	34	17	-	472
11. Nopember/November	4	5	33	19	-	389
12. Desember/December	2	1	18	10	-	305
Jumlah/ Total	48	13	345	173	6	4 909
2018	36	18	348	144	5	4 612
2017	65	10	346	129	9	4 190

Sumber Data : Dinas Perhubungan Kabupaten Kulon Progo

Source : Transportation, Communication and Information Service of Kulon Progo Regency

Catatan/Note : Wajib Uji berkala setiap 6 bulan / Mandatory-Tested every six month

TRANSPORTATION AND COMMUNICATION

Lanjutan Tabel/*Continued Tabel 8.1.7.*

Bulan Month	Truk Truck		Tangki Tank Car	
	Umum Commercial	Bukan Umum Not Commercial	Umum Commercial	Bukan Umum Not Commercial
(1)	(8)	(9)	(10)	(11)
1. Januari/ <i>January</i>	67	191	-	-
2. Februari/ <i>February</i>	41	152	-	-
3. Maret/ <i>March</i>	55	155	-	-
4. April/ <i>April</i>	43	180	-	-
5. Mei/ <i>May</i>	34	140	-	-
6. Juni/ <i>June</i>	33	92	-	-
7. Juli/ <i>July</i>	54	211	-	-
8. Agustus/ <i>August</i>	51	146	-	-
9. September/ <i>September</i>	53	163	-	-
10. Oktober/ <i>October</i>	36	203	-	-
11. Nopember/ <i>November</i>	28	131	-	-
12. Desember/ <i>December</i>	37	117	-	-
Jumlah/ <i>Total</i>	532	1881	-	-
2018	640	1794	-	-
2017	700	1 604	4	-

Sumber Data : Dinas Perhubungan Kabupaten Kulon Progo

Source : *Transportation, Communication and Information Service of Kulon Progo Regency*

Catatan/*Note* : Wajib Uji berkala setiap 6 bulan / *Six monthly Mandatory-Tested*

Lanjutan Tabel/*Continued Tabel 8.1.7.*

Bulan <i>Month</i>	Jumlah <i>Total</i>	
	Umum <i>Commercial</i>	Bukan Umum <i>Not Commercial</i>
(1)	(12)	(13)
1. Januari/ <i>January</i>	114	684
2. Februari/ <i>February</i>	69	596
3. Maret/ <i>March</i>	82	557
4. April/ <i>April</i>	77	631
5. Mei/ <i>May</i>	80	539
6. Juni/ <i>June</i>	50	321
7. Juli/ <i>July</i>	100	785
8. Agustus/ <i>August</i>	80	603
9. September/ <i>September</i>	81	631
10. Oktober/ <i>October</i>	76	692
11. Nopember/ <i>November</i>	65	548
12. Desember/ <i>December</i>	57	433
Jumlah/ <i>Total</i>	931	7020
2018	1035	6482
2017	1 120	5 933

Sumber Data : Dinas Perhubungan Kabupaten Kulon Progo

Source : *Transportation, Communication and Information Service of Kulon Progo Regency*

Catatan/Note : Wajib Uji berkala setiap 6 bulan /*Six monthly Mandatory-Tested*

**Tabel 8.1.8. Banyaknya Kendaraan yang Melakukan Uji menurut Hasil Tes di Kabupaten Kulon Progo, 2019**  
**Table**  
**Number of Mandatory-Tested Vehicles by Type and Function in Kulon Progo Regency, 2019**

Bulan Month	Kendaraan Wajib Uji Mandatory-Tested Motor Vehicles	Lulus Uji Passed	Tidak Lulus Uji Failed	Uji Berkala Pertama First Periodic Test
(1)	(2)	(3)	(4)	(5)
1. Januari/January	798	791	10	36
2. Februari/February	665	665	10	23
3. Maret/March	639	638	9	39
4. April/April	708	709	13	30
5. Mei/May	619	619	8	31
6. Juni/June	371	370	6	37
7. Juli/July	885	883	14	24
8. Agustus/August	683	680	9	29
9. September/September	712	712	13	31
10. Oktober/October	768	767	9	40
11. Nopember/November	613	612	6	33
12. Desember/December	490	490	4	26
Jumlah/ Total	7951	7936	111	379
2018	7597	7595	107	429
2017	7 057	6 963	215	326

Sumber Data : Dinas Perhubungan Kabupaten Kulon Progo

Source : *Transportation, Communication and Information Service of Kulon Progo Regency*

Catatan/Note : Wajib Uji berkala setiap 6 bulan / *Six monthly Mandatory-Tested*

Kol (3) – (6) data sementara/ *column (3) – (6) Temporary data*

**Tabel 8.1.9. Banyaknya Bus yang Masuk Terminal Wates dan Penumpang menurut Bulan di Kabupaten Kulon Progo, 2019**  
**Number of Bus Dispatched and Passengers Boarded in Wates Bus Station by Month in Kulon Progo Regency, 2019**

Bulan Month	Bus Bus			Penumpang Bus Bus Passengers					
	Angkudes	AKAP	AKDP	Angkudes		AKAP		AKDP	
				DATANG	PERGI	DATANG	PERGI	DATANG	PERGI
(1)	(2)	(3)	(4)	(5)	(6)	(7)	(8)	(9)	(10)
1. Januari/January	2 501	2 739	908	4 974	5 050	35 153	38 347	3 255	1 140
2. Februari/February	2 805	1 840	479	6 411	6 230	21 682	23 904	1 271	477
3. Maret/March	3 078	1 710	463	5 782	5 987	20 008	22 107	1 415	517
4. April/April	2 760	1 602	354	5 625	5 815	18 381	20 174	1 201	538
5. Mei/May	2 924	1 503	424	5 330	5 567	16 984	18 795	1 427	672
6. Juni/June	2 682	1 512	540	6 658	7 062	24 387	28 613	2 314	1 622
7. Juli/July	2 997	1 563	484	6 314	6 650	19 283	21 821	1 841	822
8. Agustus/August	2 712	1 589	450	5 742	6 180	18 364	20 819	1 834	871
9. September/September	2 832	1 471	466	5 721	5 310	16 700	19 073	1 950	770
10. Oktober/October	2 904	1 503	436	5 381	5 312	17 143	19 615	1 770	762
11. Nopember/November	2 808	1 466	352	5 692	6 092	15 800	18 389	1 446	744
12. Desember/December	3 235	1 762	362	5 820	6 258	21 754	24 718	1 521	727
Jumlah/ Total	34 238	20 260	5 718	69 450	71 513	245 639	276 375	21 245	9 662
2018	31 643	31 512	9 363	85 992	74 279	416 822	459 070	32 421	16 075
2017	35 380	31 399	10 094	90 445	94 697	211 119	225 792	35 296	30 492

Sumber Data : Dinas Perhubungan Kabupaten Kulon Progo

Source : Transportation, Communication and Information Service of Kulon Progo Regency

Catatan/Note : AKAP = Antar Kota Antar Provinsi

AKDP = Antar Kota Dalam Provinsi

## 8.2 KOMUNIKASI/COMMUNICATION

**Tabel 8.2.1. Banyaknya Sambungan Telepon dirinci menurut Jenis Pelanggan dan Kecamatan di Kabupaten Kulon Progo, 2019**  
**Number of Telephone Connection by Client and Subdistrict in Kulon Progo Regency, 2019**

Kecamatan Subdistrict	Perorangan Perusahaan <i>Personal / Establishment</i>	Instansi Peme- rintah/ Swasta <i>Government/ Private</i>	Dinas Telkom/ <i>Telecommu- nication Division Office</i>	Telepon Umum/Wartel	Jumlah <i>Total</i>
(1)	(2)	(3)	(4)	(5)	(5)
1. Temon	26	46	-	-	72
2. Wates	1 342	87	5	-	1 434
3. Panjatan	59	-	-	-	59
4. Galur	38	8	-	-	46
5. Lendah	10	4	-	-	14
6. Sentolo	123	23	-	-	146
7. Pengasih	246	4	-	-	250
8. Kopak	2	-	-	-	2
9. Girimulyo	-	-	-	-	-
10. Nanggulan *)	-	-	-	-	-
11. Kalibawang *)	-	-	-	-	-
12. Samigaluh *)	-	-	-	-	-
Kulon Progo	1 846	172	5	-	2 023
2018	2 701	601	5	-	3 307
2017	2 282	576	5	2 863	2 863

Sumber Data : PT. Telekomunikasi Indonesia Tbk, Cabang Wates Kabupaten Kulon Progo

Source : PT. Telekomunikasi Indonesia Tbk, Wates Office

Catatan/Note : \*) Nanggulan, Kalibawang, dan Samigaluh sambungan telepon mengikuti Kecamatan Godean Sleman  
 Data sampai bulan Desember 2019

**Tabel 8.2.2. Banyaknya Surat, Paket, dan Layanan Jasa Keuangan Pos yang Dikirim dan Dirinci menurut Jenisnya di Kabupaten Kulon Progo, 2019**  
**Number of Pos Mail, Parcel, and Financial Services Dispatched by Type and Subdistrict in Kulon Progo Regency, 2019**

Kecamatan Subdistrict	Surat/Paket				
	Pos Express	Surat Pos Biasa (Standar)	Paket Pos	Pos Kilat Khusus	Express Mail Services (EMS)
(1)	(2)	(3)	(4)	(5)	(6)
1. Temon	700	-	250	3 480	15
2. Wates	5 516	-	3 765	31 732	140
3. Panjatan	560	-	177	1 803	15
4. Galur	478	-	1 444	3 340	9
5. Lendah	185	-	271	999	2
6. Sentolo	593	-	287	1 690	5
7. Pengasih	760	-	201	1 862	5
8. Kokap	143	-	98	387	-
9. Girimulyo	23	-	59	642	5
10. Nanggulan	470	-	2 032	3 241	8
11. Kalibawang	338	-	479	1 631	5
12. Samigaluh	272	-	177	654	63
<b>Kulon Progo</b>	<b>10 038</b>	<b>-</b>	<b>9 240</b>	<b>51 461</b>	<b>272</b>

Sumber Data : PT. Pos Indonesia Cabang Wates Kabupaten Kulon Progo

Source : PT. Pos Indonesia, Wates Office

Catatan/Note :



TRANSPORTATION AND COMMUNICATION

Lanjutan Tabel/*Continued Tabel 8.2.2*

Kecamatan Subdistrict	Layanan Jasa Keuangan			
	PosPay	Wesel Pos	Penyaluran Dana Fund Distribution	Bank Chaneling
(1)	(2)	(3)	(4)	(5)
1. Temon	559	855	2 895	51
2. Wates	1 410	3 436	6 000	762
3. Panjatan	275	1 256	3 064	201
4. Galur	317	1 396	2 147	229
5. Lendah	151	749	830	94
6. Sentolo	499	1 116	2 365	412
7. Pengasih	136	553	1 339	59
8. Kokap	81	542	332	48
9. Girimulyo	466	632	703	425
10. Nanggulan	209	843	2 434	144
11. Kalibawang	218	843	1 257	132
12. Samigaluh	205	662	1 521	147
Kulon Progo	4 526	12 883	24 887	2 704

Sumber Data : PT. Pos Indonesia Cabang Wates Kabupaten Kulon Progo

Source : PT. Pos Indonesia, Wates Office

Catatan/Note :

**Tabel 8.2.3. Banyaknya Surat, Paket, dan Layanan Jasa Keuangan Pos yang Diterima dan Dirinci menurut Jenisnya di Kabupaten Kulon Progo, 2019**  
**Number of Pos Mail, Parcel, and Financial Services Received by Type and Subdistrict in Kulon Progo Regency, 2019**

Kecamatan Subdistrict	Surat/Paket				
	Pos Express	Surat Pos Biasa (Standar)	Paket Pos	Pos Kilat Khusus	Express Mail Services (EMS)
(1)	(2)	(3)	(4)	(5)	(6)
1. Temon	1 768	1 091	1 962	14 434	49
2. Wates	2 471	2 517	2 392	36 498	24
3. Panjatan	1 179	983	1 986	14 723	22
4. Galur	989	1 495	1 073	9 550	12
5. Lendah	721	1 302	341	8 121	8
6. Sentolo	1 215	1 972	2 041	14 823	31
7. Pengasih	541	2 257	420	11 386	27
8. Kokap	356	1 281	314	7 458	19
9. Girimulyo	128	895	229	3 731	15
10. Nanggulan	622	672	514	8 146	19
11. Kalibawang	391	383	1 492	7 481	21
12. Samigaluh	312	412	278	5 438	7
Kulon Progo	10 693	15 260	13 042	141 789	254

Sumber Data : PT. Pos Indonesia Cabang Wates Kabupaten Kulon Progo

Source : PT. Pos Indonesia, Wates Office

Catatan/Note :

TRANSPORTATION AND COMMUNICATION

Lanjutan Tabel/Continued Tabel 8.2.3

Kecamatan Subdistrict	Layanan Jasa Keuangan			
	PosPay	Wesel Pos	Penyaluran Dana Fund Distribution	Bank Chaneling
(1)	(2)	(3)	(4)	(5)
1. Temon	18 034	427	-	127
2. Wates	59 870	2 395	50	1 046
3. Panjatan	13 351	573	-	147
4. Galur	26 922	677	21	336
5. Lendah	10 599	259	-	90
6. Sentolo	22 482	363	4	462
7. Pengasih	20 789	333	-	68
8. Kokap	16 049	173	-	36
9. Girimulyo	14 278	155	-	452
10. Nanggulan	22 093	322	7	122
11. Kalibawang	18 697	271	-	188
12. Samigaluh	10 691	217	-	155
<b>Kulon Progo</b>	<b>253 855</b>	<b>6 165</b>	<b>82</b>	<b>3 229</b>

Sumber Data : PT. Pos Indonesia Cabang Wates Kabupaten Kulon Progo

Source : PT. Pos Indonesia, Wates Office

Catatan/Note :

**Tabel 8.2.4. Jumlah Berita tentang Kegiatan Pemerintah Kabupaten Kulon Progo, 2014 -2018**  
**Number of News of Kulon Progo Regency Government Activities, 2014 – 2018**

Media Massa Mass Media	Satuan Unit	Jumlah Berita/ Number of News				
		2015	2016	2017	2018	2019
(1)	(2)	(3)	(4)	(5)	(6)	(7)
1. SKH Kedaulatan Rakyat	Buah/Unit	1 384	1 402	1412	1 469	526
2. SKH Bernas ***)	Buah/Unit	1 062	1 057	853	-	-
3. SKH Radar Yogya	Buah/Unit	951	966	942	948	720
4. Kompas	Buah/Unit	74	62	54	52	NA
5. TVRI Stasiun Yogya	Kali/Time	196	185	172	144	NA
6. Jogja TV	Kali/Time	215	219	233	204	NA
7. RRI Yogya	Kali/Time	387	393	402	435	664
8. KR Radio *)	Kali/Time	412	439	411	413	NA
9. Megaswara FM **)	Kali/Time	-	-	-	231	NA
10. Terang Abadi Televisi (TATV)	Kali/Time	-	-	-	-	-
11. Harian Jogja	Buah/Unit	1 065	1 054	1024	1 006	1 010
12. Tribun Jogja	Buah/Unit	621	604	630	627	650
13. Suara Merdeka	Buah/Unit	605	582	554	529	NA
14. RCTI	Kali/Time	75	82	76	78	180
15. SCTV	Kali/Time	68	79	82	90	352
16. Metro TV	Kali/Time	45	48	36	34	102
17. Antara****)	Kali/Time					840
18. TVOne****)	Kali/Time					120
<b>Jumlah/Total</b>		<b>7 701</b>	<b>7 695</b>	<b>6 881</b>	<b>6 260</b>	<b>5 164</b>

Sumber Data : Dinas Komunikasi dan Informatika Kabupaten Kulon Progo

Source : Communication and Information Service of Kulon Progo Regency

Catatan/Note : \*) Dulu bernama Rosala FM

\*\*) Dulu bernama Reksabuwana

\*\*\*) SKH Bernas sudah tidak beroperasi

- TATV berpindah pemancar mengakibatkan penerimaan di Kulon Progo kurang baik

\*\*\*\*) Data Baru



# 9

## PERBANKAN, KOPERASI DAN HARGA *BANKING, COOPERATIVE AND PRICES*

Jumlah Koperasi Di Kulon Progo  
Sejumlah 267 Terdiri Dari 12 KUD  
dan 255 Non KUD

Rata-rata Harga Tidak  
Mengalami Perubahan  
Signifikan





**PENJELASAN TEKNIS**

1. **Realisasi Penerimaan dan Pengeluaran Pemerintah Provinsi** adalah realisasi/perhitungan APBD Provinsi pada tiap tahun anggaran.
2. **Pendapatan Asli Daerah (PAD)** adalah pendapatan yang diperoleh daerah yang dipungut berdasarkan peraturan daerah sesuai dengan peraturan perundang-undangan, guna keperluan daerah yang bersangkutan dalam membiayai kegiatannya.
3. **Dana Perimbangan** adalah dana yang bersumber dari pendapatan APBN yang dialokasikan kepada Daerah untuk mendanai kebutuhan daerah dalam rangka pelaksanaan desentralisasi.
4. **Lain-lain Pendapatan yang Sah** adalah pendapatan lainnya dari pemerintah pusat dan atau dari instansi pusat, serta dari daerah lainnya.

**TECHNICAL NOTES**

1. **Actual revenue and expenditure of Provincial Government** is the realization/provincial budget calculations for every fiscal year.
2. **Original Local Government Revenue** is revenue that withheld based on local regulations in accordance with the legislation, for the purposes of financing their activities.
3. **Balanced Budget** is the fund coming from the state budget that allocated to regions to fund their needs in the context of decentralization.
4. **Other Legal Revenue** is other income that coming from the central government and or from the central agencies, as well as from other local government.





9.1 PERBANKAN/*BANKING*

**Tabel 9.1.1. Banyaknya Permohonan Pinjaman dan Jumlah Uang dirinci menurut Status Peminjam Setiap Bulan di PD. Bank Pasar Kabupaten Kulon Progo, 2019**  
***Number of Credit Applications and Credit Values by Status of Applicant and Month on PD Bank Pasar in Kulon Progo Regency, 2019***

Bulan <i>Month</i>	Pedagang <i>Merchant</i>		Lainnya <i>Others</i>		Jumlah <i>Total</i>	
	Pemohon Applicant (Orang/ People)	Nilai Value (000 Rp)	Pemohon Applicant (Orang/ People)	Nilai Value (000 Rp)	Pemohon Applicant (Orang/ People)	Nilai Value (000 Rp)
(1)	(2)	(3)	(4)	(5)	(6)	(7)
1. Januari/ <i>January</i>	19	2 905 500	25	1 990 500	44	4 896 000
2. Pebruari/ <i>February</i>	11	570 000	33	2 139 000	44	2 709 000
3. Maret/ <i>March</i>	26	4 880 000	40	3 633 000	66	8 513 000
4. April/ <i>April</i>	40	2 880 000	81	5 800 000	121	8 680 000
5. Mei/ <i>May</i>	32	3 368 000	113	7 893 000	145	11 261 000
5. Juni/ <i>June</i>	6	1 755 000	46	3 209 000	52	4 964 000
7. Juli/ <i>July</i>	20	1 091 000	51	4 703 500	71	5 794 500
8. Agustus/ <i>August</i>	28	3 062 000	62	6 414 000	90	9 476 000
9. September/ <i>September</i>	30	1 752 000	61	4 132 000	91	5 884 000
10. Oktober/ <i>October</i>	23	1 412 500	44	3 572 000	67	4 984 500
11. Nopember/ <i>November</i>	13	726 000	55	3 784 000	68	4 510 000
12. Desember/ <i>December</i>	21	1 949 000	80	6 068 000	101	8 017 000
Jumlah/ <i>Total</i>	269	26 351 000	691	53 338 000	960	79 689 000
2018	1 598	83 812 933	727	54 796 000	2 325	138 608 933
2017	539	61 170 500	1 685	101 456 100	2 224	162 626 600

Sumber Data : PD BPR Bank Pasar Kabupaten Kulon Progo

Source : PD BPR Bank Pasar of Kulon Progo Regency

Catatan/Note :

**Tabel 9.1.2. Realisasi Pinjaman dan Jumlah Uang dirinci menurut Status Peminjam Setiap Bulan di PD Bank Pasar Kabupaten Kulon Progo, 2019**  
**Credit Applications and Credit Values on Realization by Status of Applicant and Month on PD. Bank Pasar in Kulon Progo Regency, 2019**

Bulan Month	Pedagang Merchant		Lainnya Others		Jumlah Total	
	Pemohon Applicant (Orang/ People)	Nilai Value (000 Rp)	Pemohon Applicant (Orang/ People)	Nilai Value (000 Rp)	Pemohon Applicant (Orang/ People)	Nilai Value (000 Rp)
(1)	(2)	(3)	(4)	(5)	(6)	(7)
1. Januari/January	58	2 270 500	133	10 444 000	191	12 714 500
2. Februari/February	76	3 833 000	110	12 116 500	186	15 949 500
3. Maret/March	80	3 889 000	116	11 469 000	196	15 358 000
4. April/April	68	4 400 000	156	11 798 000	224	16 198 000
5. Mei/May	112	6 328 000	340	24 686 000	452	31 014 000
6. Juni/June	23	955 000	118	9 569 000	141	10 524 000
7. Juli/July	49	4 246 000	157	9 477 500	206	13 723 500
8. Agustus/August	48	1 740 000	184	15 971 500	232	17 711 500
9. September/September	44	1 536 000	183	14 050 000	227	15 586 000
10. Oktober/October	46	2 248 500	148	13 782 000	194	16 030 500
11. Nopember/November	39	2 809 000	132	10 028 000	171	12 837 000
12. Desember/December	40	2 552 000	205	13 236 000	245	15 788 000
Jumlah/Total	683	36 807 000	1 982	156 627 500	2 665	193 434 500
2018	719	36 589 500	1 558	114 608 000	2 277	151 197 500
2017	575	24 737 800	1 646	124 439 050	2 221	149 176 850

Sumber Data : PD BPR Bank Pasar Kabupaten Kulon Progo

Source : PD BPR Bank Pasar of Kulon Progo Regency

Catatan/Note :

**Tabel 9.1.3. Banyaknya Penabung, Depositan dan Nilainya Status Bulan di PD. Bank Pasar Kabupaten Kulon Progo, 2019**  
**Number of Depositors and Deposit Value by Status and Month on PD. Bank Pasar in Kulon Progo Regency, 2019**

Bulan Month	Tabungan Savings		Deposito Deposit	
	Penabung Depositor (Orang/ People)	Nilai Tabungan Value (000 Rp)	Depositan Depositor (Orang/ People)	Nilai Deposito Value (000 Rp)
(1)	(2)	(3)	(4)	(5)
1. Januari/January	49 761	198 846 319	3 094	132 453 304
2. Pebruari/February	50 780	210 593 887	3 121	133 001 304
3. Maret/March	50 775	199 906 988	3 216	135 056 168
4. April/April	51 132	197 844 985	3 293	127 284 376
5. Mei/May	51 095	283 167 076	3 251	125 850 576
6. Juni/June	50 868	269 203 085	3 271	127 031 136
7. Juli/July	50 873	281 787 559	3 290	127 919 336
8. Agustus/August	51 577	302 463 149	3 323	128 310 139
9. September/September	52 006	285 325 381	3 367	130 993 489
10. Oktober/October	53 300	286 247 209	3 315	130 983 360
11. Nopember/November	53 280	291 757 099	3 298	128 425 682
12. Desember/December	52 836	291 924 791	3 357	133 039 750

Sumber Data : PD BPR Bank Pasar Kabupaten Kulon Progo

Source : PD BPR Bank Pasar of Kulon Progo Regency

Catatan/Note :

## 9.2 KOPERASI/COOPERATIVE

**Tabel 9.2.1. Banyaknya Koperasi KUD dan Non KUD dirinci menurut Kecamatan di Kabupaten Kulon Progo, 2019**  
**Number of Cooperatives by Type and Subdistrict in Kulon Progo Regency, 2019**

Kecamatan Subdistrict	KUD Village Unit Cooperative	Non KUD Non Village Unit Cooperative	Jumlah Total
(1)	(2)	(3)	(4)
1. Temon	1	26	27
2. Wates	1	67	68
3. Panjatan	1	10	11
4. Galur	1	15	16
5. Lendah	1	14	15
6. Sentolo	1	21	22
7. Pengasih	1	36	37
8. Kokap	1	18	19
9. Girimulyo	1	8	9
10. Nanggulan	1	13	14
11. Kalibawang	1	12	13
12. Samigaluh	1	15	16
<b>Kulon Progo</b>	<b>12</b>	<b>255</b>	<b>267</b>
2018	12	246	258
2017	12	353	365

Sumber Data : Dinas Koperasi Usaha Mikro Kecil Menengah Kabupaten Kulon Progo

Source : Cooperative and SME Service of Kulon Progo Regency

Catatan/Note :

**Tabel 9.2.2. Banyaknya Uang Simpanan, Volume Usaha dan Sisa Hasil Usaha Koperasi menurut Kecamatan di Kabupaten Kulon Progo, 2019**  
**Number of Savings, Activity Volume and Profit of Cooperatives by Subdistrict in Kulon Progo Regency, 2019**

Kecamatan Subdistrict	Uang Simpanan Savings	Volume Usaha Activity Volume	Sisa Hasil Usaha Profit
(1)	(2)	(3)	(4)
1. Temon	10 019 420 328	12 783 163 205	296 592 832
2. Wates	18 955 940 623	74 243 932 893	2 985 373 815
3. Panjatan	1 669 337 183	5 185 360 651	262 458 969
4. Galur	9 286 380 934	18 021 208 953	285 742 236
5. Lendah	31 784 998 789	36 518 167 626	629 730 180
6. Sentolo	9 392 826 241	13 093 920 010	293 656 128
7. Pengasih	23 297 673 789	27 358 519 967	1 173 767 802
8. Kokap	795 674 392	6 282 156 745	211 903 033
9. Girimulyo	703 454 056	3 066 270 595	122 188 252
10. Nanggulan	6 251 110 366	8 749 648 730	166 478 085
11. Kalibawang	24 941 105 721	21 452 441 159	347 501 989
12. Samigaluh	7 962 066 903	11 879 108 599	402 381 272
Kulon Progo	145 059 989 325	238 633 899 133	7 177 774 594
2018	126 437 888 258	172 532 253 258	5 978 094 946
2017	107 096 888 624	222 804 433 559	5 925 122 427

Sumber Data : Dinas Koperasi Usaha Mikro Kecil Menengah Kabupaten Kulon Progo

Source : Cooperative and SME Service of Kulon Progo Regency

Catatan/Note : (1= Dalam ribuan (Rp 000))

**Tabel 9.2.3. Banyaknya Koperasi, Pengurus dan Anggota dirinci menurut Jenis Koperasi di Kabupaten Kulon Progo, 2019**  
**Number of Cooperatives, Managers and Members by Type of Cooperative in Kulon Progo Regency, 2019**

Jenis Koperasi <i>Type of Cooperative</i>	Banyaknya <i>Number</i>		
	Koperasi <i>Cooperative</i>	Pengurus <i>Board</i>	Anggota <i>Members</i>
(1)	(2)	(3)	(4)
1. Kopinra	3	10	343
2. K U D	12	39	25 104
3. Koperasi Pertanian	17	74	567
4. Koperasi Peternakan	-	-	-
5. K P N	41	203	6 546
6. Kopkar BUMN	2	11	456
7. Kopkar BUMS	9	38	1 444
8. Koperasi Wanita	7	35	1 040
9. Koperasi Mahasiswa	1	6	86
10. Koperasi Pensiunan TNI/ Sipil	6	23	604
11. Kopontren	4	19	204
12. KSP& KJKS	35	119	12 189

Bersambung di halaman berikutnya/*Continued on the next page*

Lanjutan Tabel/*Continued Tabel 9.2.3.*

Jenis Koperasi <i>Type of Cooperative</i>	Banyaknya <i>Number</i>		
	Koperasi <i>Cooperative</i>	Pengurus <i>Board</i>	Anggota <i>Member</i>
(1)	(2)	(3)	(4)
13. Koperasi Jasa Angkutan	-	-	-
14. Koperasi Jasa Pemborong	-	-	-
15. Koperasi TNI	3	9	1 541
16. Koperasi Veteran	-	-	-
17. Koperasi Wisata	-	-	-
18. Koperasi Pengusaha	-	-	-
19. Koperasi Pasar	3	11	906
20. Koperasi Nelayan	1	6	-
21. Koperasi Serba Usaha	118	453	24 897
22. Koperasi Sekunder	5	18	98
Jumlah/ <i>Total</i>	267	1 074	76 025
2018	263	1 060	75 368
2017	365	1 168	88 084

Sumber Data : Dinas Koperasi Usaha Mikro Kecil Menengah Kabupaten Kulon Progo

Source : *Cooperative and SME Service of Kulon Progo Regency*

Catatan/Note :



**Tabel 9.2.4. Banyaknya Simpanan Koperasi dirinci menurut Jenis Koperasi di Kabupaten Kulon Progo, 2019**  
**Number of Cooperative Savings by Type of Cooperative in Kulon Progo Regency, 2019**

Jenis Koperasi <i>Type of Cooperative</i>	Simpanan <i>Savings</i>			
	Pokok <i>Principal</i>	Wajib <i>Obligation</i>	Sukarela <i>Voluntary</i>	Lainnya <i>Others</i>
(1)	(2)	(3)	(4)	(5)
1. Kopinra	3 480 000	49 810 156	-	85 464 367
2. K U D	135 770 708	1 630 713 223	373 578 657	630 047 530
3. Koperasi Pertanian	39 517 000	173 521 653	158 917 223	2 080 316 440
4. Koperasi Peternakan	-	-	-	-
5. K P N	262 602 000	32 805 735 496	5 959 851 943	5 810 044 708
6. Kopkar BUMN	12 335 000	1 725 283 091	722 677 418	-
7. Kopkar BUMS	46 140 000	2 398 856 450	115 701 650	597 717 651
8. Koperasi Wanita	35 010 250	1 668 137 325	198 594 030	524 604 855
9. Koperasi Mahasiswa	30 000	45 000	-	-
10. Koperasi Pensiunan TNI/ Sipil	24 530 000	383 971 432	46 917 004	11 474 500
11. Kopontren	3 875 000	60 045 700	66 808 425	10 402 000
12. Koperasi Simpan Pinjam	1 458 876 790	9 697 379 460	19 551 512 471	44 683 373 955

Bersambung di halaman berikutnya/*Continued on the next page*

Lanjutan Tabel/*Continued Tabel 9.2.4.*

Jenis Koperasi <i>Type of Cooperative</i>	Simpanan <i>Savings</i>			
	Pokok <i>Principal</i>	Wajib <i>Obligation</i>	Sukarela <i>Voluntary</i>	Lainnya <i>Others</i>
(1)	(2)	(3)	(4)	(5)
13. Koperasi Jasa Angkutan	-	-	-	-
14. Koperasi Jasa Pemborong	-	-	-	-
15. Koperasi TNI	60 120 000	21 872 662 914	1 261 058 800	5 005 405 427
16. Koperasi Veteran	-	-	-	-
17. Koperasi Wisata	-	-	-	-
18. Koperasi Pengusaha	-	-	-	-
19. Koperasi Pasar	22 631 000	164 236 000	252 104 250	121 515 580
20. Koperasi Nelayan	-	-	-	-
21. Koperasi Serba Usaha	994 655 564	4 746 454 091	21 460 571 540	34 732 527 485
22. Koperasi Sekunder	397 400 000	2 590 460 257	352 301 415	246 500 000
<i>Jumlah/ Total</i>	3 496 973 312	79 967 312 248	50 520 594 826	94 539 394 498
2018	3 820 377 350	64 027 921 241	53 828 138 003	73 622 227 671
2017	2 625 426 044	55 391 616 660	47 077 240 057	60 002 083 236

Sumber Data : Dinas Koperasi Usaha Mikro Kecil Menengah Kabupaten Kulon Progo

Source : *Cooperative and SME Service of Kulon Progo Regency*

Catatan/Note : (1 Dalam ribuan (Rp 000))

**Tabel 9.2.5. Banyaknya Cadangan, Hutang, Dana, Volume Usaha dan SHU Koperasi menurut Jenis Koperasi di Kabupaten Kulon Progo, 2019**  
**Number of Reserve Funds, Debts, Finance, Activity Volume and SHU by Type of Cooperative in Kulon Progo Regency, 2019**

Jenis Koperasi <i>Type of Cooperative</i>	Cadangan <i>Reserve fund</i>	Hutang <i>Obligation</i>	Dana <i>Finance</i>	Volume Usaha <i>Activity Volume</i>	SHU (Selisih Hasil Usaha)
(1)	(2)	(3)	(4)	(5)	(6)
1. Kopinra	25 926 724	225 184 834	57 555 357	2 843 857 361	762 299 082
2. K U D	9 354 267 286	6 704 759 137	1 701 129 739	3 415 548 645	162 286 340
3. Koperasi Pertanian	122 627 925	33 593 564	48 182 820	6 774 774 599	43 367 797
4. Koperasi Peternakan					
5. K P N/P K P R I	3 499 267 394	13 506 549 604	3 189 052 003	69 326 010 551	1 388 668 605
6. Kopkar BUMN	106 095 767		38 935 748	3 531 113 025	193 017 975
7. Kopkar BUMS	212 055 060	25 667 432	163 838 195	3 486 776 618	218 118 400
8. Koperasi Wanita	331 358 172	274 718 346	173 789 666	4 014 059 672	181 263 977
9. Koperasi Mahasiswa	584 800	40 000		226 500 000	358 500
10. Koperasi Pensiunan TNI/ Sipil	80 982 830	26 837 600	46 835 323	4 099 474 201	36 011 250
11. Kopontren	17 470 677	54 543 500	3 830 149	2 712 524 898	39 363 600
12. Koperasi Simpan Pinjam	2 664 989 629	4 627 969 671	1 554 615 038	13 080 623 136	1 152 245 995

Bersambung di halaman berikutnya/*Continued on the next page*

Lanjutan Tabel/*Continued Tabel 9.2.5.*

Jenis Koperasi <i>Type of Cooperative</i>	Cadangan <i>Reserve fund</i>	Hutang <i>Obligation</i>	Dana <i>Finance</i>	Volume Usaha <i>Activity Volume</i>	SHU (Selisih Hasil Usaha)
(1)	(2)	(3)	(4)	(5)	(6)
13. Koperasi Jasa Angkutan					
14. Koperasi Jasa Pemborong					
15. Koperasi TNI	514 468 974	219 559 597	228 308 321	1 334 365 181	381 461 316
16. Koperasi Veteran					
17. Koperasi Wisata					
18. Jasa Usaha					
19. Koperasi Pasar					
20. Koperasi Nelayan				144 343 400	
21. Koperasi SerbaUsaha	6 530 978 824	9 136 893 188	4 622 857 083	120 128 697 635	2 534 704 751
22. Koperasi Sekunder	561 558 934	1 435 258 434	358 494 567	1 750 233 686	65 315 405
<b>Jumlah/ Total</b>	<b>24 022 632 996</b>	<b>36 271 574 907</b>	<b>12 187 424 009</b>	<b>236 868 902 608</b>	<b>7 158 482 993</b>
2018	19 061 881 559	40 583 219 579	8 609 075 886	178 771 456 985	6 068 507 142
2017	25 525 521 241	167 928 567 378	6 375 880 958	222 804 433 559	5 925 122 427
Sumber Data	: Dinas Koperasi Usaha Mikro Kecil Menengah Kabupaten Kulon Progo				
Source	: <i>Cooperative and SME Service of Kulon Progo Regency</i>				
Catatan/Note	: (1 Dalam ribuan (Rp 000))				

## 9.3 HARGA/PRICE

**Tabel 9.3.1. Rata-Rata Harga untuk Kelompok Makanan pada Konsumen Perkotaan dari Pasar Wates Kabupaten Kulon Progo, 2015 – 2019**  
**Urban Consumer Average Price for Food Grouping at Wates Market in Kulon Progo Regency, 2015 – 2019**

Komoditas <i>Comodity</i>	Satuan <i>Unit</i>	Tahun <i>Year</i>				
		2015	2016	2017	2018	2019
(1)	(2)	(3)	(4)	(5)	(6)	(7)
1. Beras IR 64 <i>IR 64 Rice</i>	Kg	8 592	8 708	8 733	9 658	9 615
2. Kacang Tanah <i>Peanuts</i>	Kg	23 042	24 333	25 250	24 792	24 192
3. Tepung Terigu Cakra Kembang <i>Wheat Flour</i>	Kg	10 100	7 500 <sup>4</sup>	7 500	7 500	7 962
4. Ketela Pohon <i>Cassava</i>	Kg	3 000	3 583	2 958	3 500	4 653
5. Tempe Kedelai <i>Tempe</i>	Kg	9 000	9 000	9 000	9 000	9 000
6. Daging sapi <i>Beef</i>	Kg	100 917	116 250	118 333	120 000	120 385
7. Ikan Tongkol <i>Cob fish</i>	Kg	26 000	28 167	32 833	36 250	38 455
8. Ikan Lele <i>Cat Fish</i>	Kg	21 417	22 333	22 667	23 333	23 769
9. Ikan Teri No 2 <i>2<sup>nd</sup> Grade Anchovy</i>	Kg	50 833	70 000	97 500	100 000	100 000
10. Ayam <i>Chickens</i>	1 Kg	28 417 <sup>1</sup>	29 417 <sup>1</sup>	28 833	31 917	32 000
11. Susu Kental Manis <i>Condensed Milk</i>	Klg (385 gr)	10 327	10 340	10 383	10 363	10 250
12. Susu Bubuk Instan <i>Instant Milk Powder</i>	400 gr	38 690	39 442	40 114	41 163	41 685

Bersambung di halaman berikutnya/*Continued on the next page*

Lanjutan Tabel/*Continued Tabel 9.3.1*

Komoditas <i>Comodity</i>	Satuan <i>Unit</i>	Tahun <i>Year</i>				
		2015	2016	2017	2018	2019
(1)	(2)	(3)	(4)	(5)	(6)	(7)
13. Telur Ayam Ras <i>Chicken Eggs</i>	Kg	18 417	18 833	18 417	21 375	21 308
14. Margarine <i>Margarine</i>	Kms (250 gr)	5 000	5 175	5 350	5 258	5 319
15. Kecap <i>Soy Sauce</i>	Btl (650 ml)	23 183	27 604 <sup>5</sup>	30 094 <sup>5</sup>	-	-
16. Garam Bataan <i>Salt Brick</i>	1 Bata (2 ons)	700	933	1 667	2 500	1 769
17. Minyak Goreng Barco <i>Barco Cooking Oil</i>	1 liter	15 958	22 542	27 333	24 833	20 615 <sup>7</sup>
18. Minyak tanah <i>Kerosene</i>	Liter	11 000	11 000	11 000	11 000	11 000
19. Gula Pasir <i>Sugar</i>	Kg	11 833	13 300	13 500	11 940	12 138
20. Gula Merah <i>Brown Sugar</i>	Kg	14 833	18 667	16 042	18 364	19 000
21. Teh <i>Tea</i>	Bks (40 gr)	4 563 <sup>2</sup>	4 875 <sup>2</sup>	4 875 <sup>2</sup>	5 052	4 500
22. Kopi Bubuk <i>Powd. Coffee</i>	Bks (35 gr)	1 000 <sup>3</sup>	1 050 <sup>3</sup>	1 150 <sup>3</sup>	1 100 <sup>3</sup>	1 138 <sup>3</sup>
23. Sirup Spesial <i>Special Syrup</i>	Btl (650 ml)	15 113	18 725 <sup>6</sup>	19 608 <sup>6</sup>	19 250	13 000 <sup>8</sup>

Sumber : Badan Pusat Statistik Kabupaten Kulon Progo

Source : BPS-Statistics of Kulon Progo Regency

Catatan/Note : (1 Harga 1 kg daging ayam  
 (2 Harga 1 dus teh celup (25 buah)  
 (3 Harga 1 sachet kopi instan  
 (4 Harga 1 kg tepung terigu curah  
 (5 Harga 1 btl (620ml) kecap  
 (6 Harga 1 btl (460ml) Sirup special  
 (7 Harga barco curah  
 (8 Harga sirup Squash

**Tabel 9.3.2. Rata-Rata Harga untuk Kelompok Perumahan pada Konsumen Perkotaan dari Pasar Wates Kabupaten Kulon Progo, 2015 - 2019**  
**Urban Consumer Average Price for Housing Grouping at Wates Market in Kulon Progo Regency, 2015 – 2019**

Komoditas <i>Comodity</i>	Satuan <i>Unit</i>	Tahun <i>Year</i>				
		2015	2016	2017	2018	2019
(1)	(2)	(3)	(4)	(5)	(6)	(7)
1. Semen Gresik <i>Cement Gresik</i>	40 Kg	51 667	47 083	38 083	39 417	43 615
2. Batu bata <i>Brick</i>	Buah	771	750	750	788	800
3. Pasir Pasang <i>Sand</i>	M <sup>3</sup>	140 417	200 000	204 167	245 000	260 000
4. Kayu Balok Bangkiray <i>Bangkiray Wood Beams</i>	Btg (6x12x400)	220 000	230 000	255 000 <sup>1</sup>	-	-
5. Cat Decolit (5 kg) <i>Amco Paint</i>	Klg (5 Kg)	90 000	93 333	95 000	105 000	108 000

Sumber : Badan Pusat Statistik Kabupaten Kulon Progo

Source : BPS-Statistics of Kulon Progo Regency

Catatan/Note : (1 Kruing

**Tabel 9.3.3. Rata-Rata Harga untuk Kelompok Sandang pada Konsumen Perkotaan dari Pasar Wates Kabupaten Kulon Progo, 2015 - 2019**  
**Urban Consumer Average Price for Clothing Grouping at Wates Market in Kulon Progo Regency, 2015 – 2019**

Komoditas Comodity	Satuan Unit	Tahun Year				
		2015	2016	2017	2018	2019
(1)	(2)	(3)	(4)	(5)	(6)	(7)
1. Kemeja Dws Tetoron <i>Tetoron Adult Shirt</i>	Helai	80 000	80 000	75 417	71 250	175 000 <sup>1</sup>
2. Celana Pjg Dewasa <i>Adult Long Trousers</i>	Helai	103 125	112 500	112 222	137 500	162 821
3. Singlet Jupiter <i>Jupiter Undergarment</i>	Helai	21 667	24 000	25 000	26 250	30 000
4. Celana Pndk Anak <i>Children Short Trouser</i>	Helai	42 955	42 500	47 083	46 250	57 692
5. Sarung Tetoron <i>Tetoron sarong</i>	Helai	55 000	56 667	59 167	61 583	70 000
6. Rok Luar Anak <i>Children Outer Skirt</i>	Helai	75 000	75 000	75 000	76 250	83 462
Sumber Source	: Badan Pusat Statistik Kabupaten Kulon Progo : BPS-Statistics of Kulon Progo Regency					
Catatan/Note	: (1 Harga bahan katun)					



**Tabel 9.3.4. Rata-Rata Harga untuk Kelompok Barang dan Jasa pada  
Table Konsumen Perkotaan dari Pasar Wates Kabupaten Kulon  
Progo, 2015 - 2019**  
*Urban Consumer Average Price for Goods and Services Group at  
Wates Market in Kulon Progo Regency, 2015 – 2019*

Komoditas Comodity	Satuan Unit	Tahun Year				
		2015	2016	2017	2018	2019
(1)	(2)	(3)	(4)	(5)	(6)	(7)
1. Pasta Gigi Pepsodent <i>Pepsodent Tooth Paste</i>	Tube (75 gr)	3 500	3 525	3 600	3 638	3 819
2. Sabun Lux Besar <i>Lux Large Soap</i>	Bh (90 gr)	2 900	2 888	2 850	2 896	2 900
3. Rokok Kretek Filter Djarum Super 12 <i>Filter Cigarette</i>	Bks	12 467	13 300	13 300 <sup>1)</sup>	13 300	16 008
4. Rokok Putih Marlboro <i>Marlboro White Cigarette</i>	Bks	17 017	18 708	21 350	23 967	25 300

Sumber : Badan Pusat Statistik Kabupaten Kulon Progo

Source : BPS-Statistics of Kulon Progo Regency

Catatan/Note : (1 angka revisi)

**Tabel 9.3.5. Inflasi di Kota Yogyakarta Tahun 2014-2019**  
**Table Inflation in Yogyakarta Municipality, 2014-2019**  
**(Jan-Dec 2007=100/Jan-Dec 2007=100)**

Tahun Year	Inflasi Inflation ( year on year )
(1)	(2)
2014	6,59
2015	3,09
2016	2,29
2017	4,20
2018	2,46
2019	2,77

Sumber : BPS Provinsi D I Yogyakarta  
 Source : BPS-Statistics of Province D I Yogyakarta  
 Catatan/Note : -



# 10

## PENGELUARAN PRODUK *POPULATION EXPENDITURE*

Pengeluaran rata-rata perkapita 2019  
makanan sebulan Rp 424 192

Sejak tahun 2018,  
pengeluaran non makanan  
lebih besar dibandingkan  
pengeluaran makanan

Pengeluaran rata-rata perkapita 2019  
non makanan sebulan Rp 480 709



**PENJELASAN TEKNIS**

1. **Pengeluaran rata-rata per kapita** adalah biaya yang dikeluarkan untuk konsumsi semua anggota rumah tangga selama sebulan baik yang berasal dari pembelian, pemberian maupun produksi sendiri dibagi dengan banyaknya anggota rumah tangga dalam rumah tangga tersebut.

**TECHNICAL NOTES**

1. ***Per capita Average Expenditure*** is the cost spent for all household members consumption during the month, whether from purchasing, giving or own production, divided by the number of household members in the household.

<https://kulonprogokab.bps.go.id>



**Tabel 10.1. Pengeluaran Rata-rata Perkapita Sebulan menurut Jenis Pengeluaran di Kabupaten Kulon Progo (Rupiah), 2014 - 2019**  
***Average of Monthly Expenditure per capita by Types of Expenditure in Kulon Progo Regency (Rupiah), 2014 - 2019***

Tahun Year	Jenis Pengeluaran / Kinds of Expenditure					
	Makanan Food (Rp)	%	Non Makanan Non Food (Rp)	%	Jumlah Total (Rp)	%
(1)	(2)	(3)	(4)	(5)	(6)	(7)
2014	294 110	50,98	282 855	49,02	576 964	100,00
2015	308 312	46,00	361 880	54,00	670 192	100,00
2016	330 899	46,01	388 290	53,99	719 189	100,00
2017	361 910	50,20	358 996	49,80	720 906	100,00
2018	389 967	48,41	415 642	51,59	805 609	100,00
2019	424 192	46,88	480 709	53,12	904 901	100,00

Sumber Data : BPS Kabupaten Kulon Progo (Hasil Susenas)  
 Source : BPS-Statistics of Kulon Progo Regency (Susenas)  
 Catatan/Note : Tahun 2012, 2013 revisi hasil *backcasting*



**Tabel 10.2. Presentase Pengeluaran Makanan Perkapita Sebulan Menurut Kuantil Pengeluaran di Kabupaten Kulon Progo, 20156 - 2019**  
**Number of Population by Monthly Expenditure Classification per capita Food in Kulon Progo Regency, 2016 - 2019**

Kuantil Pengeluaran <i>Expenditure Classification</i>	Tahun / Year			
	2016	2017	2018	2019
(1)	(2)	(3)	(4)	(5)
Pertama	58,02	71,47	67,87	65,17
Kedua	55,50	68,40	63,85	62,13
Ketiga	51,71	62,91	58,52	56,48
Keempat	51,41	53,95	53,37	50,67
Kelima	35,47	37,43	35,63	34,36
Jumlah/ <i>Total</i>	46,01	50,20	48,41	46,88

Sumber Data : BPS Kabupaten Kulon Progo (Hasil Susenas)  
 Source : BPS-Statistics of Kulon Progo Regency (Susenas)  
 Catatan /Note : -

**Tabel 10.3. Presentase Pengeluaran Bukan Makanan Perkapita Sebulan Menurut Kuantil Pengeluaran di Kabupaten Kulon Progo, 2016 - 2019**  
**Percentage of Population by Monthly Expenditure Classification per capita Non Food in Kulon Progo Regency, 2016 - 2019**

Kuantil Pengeluaran Expenditure Classification	Tahun / Year			
	2016	2017	2018	2019
(1)	(2)	(3)	(4)	(5)
Pertama	41,98	28,53	32,13	34,83
Kedua	44,50	31,60	36,15	37,87
Ketiga	48,29	37,09	41,48	43,52
Keempat	48,59	46,05	46,63	49,33
Kelima	64,53	62,57	64,37	65,64
Jumlah/Total	53,99	49,80	51,59	53,12

Sumber Data : BPS Kabupaten Kulon Progo (Hasil Susenas)  
 Source : BPS-Statistics of Kulon Progo Regency (Susenas)  
 Catatan /Note :

POPULATION EXPENDITURE

**Tabel 10.4. Komposisi Pengeluaran Per Kapita Sebulan menurut Kelompok Makanan di Kabupaten Kulon Progo, 2016- 2019**  
**Table** **Composition of Monthly Expenditure per capita by Food Group in Kulon Progo Regency, 2016- 2019**

Kelompok Makanan <i>Food Group</i>	2016	2017	2018	2018
(1)	(2)	(3)	(4)	(5)
1. Padi-padian / <i>Cereals</i>	6,28	6,38	6,09	6,07
2. Umbi-umbian / <i>Tubers</i>	0,47	0,48	0,40	0,50
3. Ikan / <i>Fish</i>	1,39	1,91	1,81	1,60
4. Daging & Hasilnya / <i>Meat &amp; Its Product</i>	2,03	2,03	2,09	1,92
5. Telur, Susu & Hasilnya / <i>Eggs &amp; Milk</i>	3,30	3,04	3,07	2,87
6. Sayur-sayuran / <i>Vegetables</i>	3,57	4,57	3,76	3,24
7. Kacang-kacangan / <i>Legumes</i>	1,53	1,46	1,41	1,19
8. Buah-buahan / <i>Fruits</i>	2,13	2,26	3,10	2,70
9. Minyak dan Lemak / <i>Oil &amp; Fat</i>	1,51	1,65	1,30	1,17
10. Bahan Minuman / <i>Beverage Stuffs</i>	2,20	2,50	2,16	1,90
11. Bumbu-bumbuan / <i>Spices</i>	0,72	0,65	0,72	0,71
12. Konsumsi lainnya / <i>Miscellaneous Food Items</i>	1,00	0,99	0,86	0,83
13. Makanan dan Minuman Jadi / <i>Prepared Foods &amp; Beverages</i>	14,73	17,55	17,50	17,65
14. Minuman Alkohol / <i>Alcoholic Beverages</i>	0,00	0,00	0,00	0,00
15. Tembakau dan Sirih / <i>Tobacco &amp; Betel</i>	5,15	4,73	4,16	4,53
Jumlah / <i>Total</i>	46,01	50,20	48,41	46,88

Sumber Data : BPS Kabupaten Kulon Progo (Hasil Susenas)

Source : BPS-Statistics of Kulon Progo Regency (Susenas)

Catatan /Note :

**Tabel 10.5. Komposisi Pengeluaran Per Kapita Sebulan menurut Kelompok Bukan Makanan di Kabupaten Kulon Progo, 2016 – 2019**  
**Table** **Composition of Monthly Expenditure per capita by Non Food Group in Kulon Progo Regency, 2016 – 2019**

Kelompok Bukan Makanan <i>Non Food Group</i>	2016	2017	2018	2019
(1)	(2)	(3)	(4)	(5)
1. Perumahan, Bahan Bakar, Penerangan dan Air / <i>Housing, Fuel, Light &amp; Water</i>	24,37	19,20	19,69	23,21
2. Barang dan Jasa / <i>Miscellaneous Goods and Services</i>	11,56	11,41	11,64	13,19
3. Pakaian, Alas Kaki & Tutup Kepala / <i>Clothing, Footwear &amp; Headgear</i>	3,41	2,50	2,77	2,84
4. Barang Tahan Lama / <i>Durable Goods</i>	4,25	12,22	9,98	8,50
5. Pajak Pemakaian dan Premi Asuransi / <i>Consumption Taxes &amp; Insurance Premiums</i>	2,91	2,92	3,60	3,08
6. Keperluan Pesta & Upacara / <i>Parties and Ceremonies</i>	7,49	1,54	1,73	2,30
Jumlah / <i>Total</i>	53,99	49,80	51,59	53,12

Sumber Data : BPS Kabupaten Kulon Progo (Hasil Susenas)  
 Source : BPS-Statistics of Kulon Progo Regency (Susenas)  
 Catatan /Note :

**Tabel 10.6. Persentase Penduduk Menurut Golongan Pengeluaran Per Kapita Sebulan di Kabupaten Kulon Progo, 2018 - 2019**  
**Percentage of Population by Per Capita Spending Group a Month in Kulon Progo Regency, 2018 - 2019**

Golongan Pengeluaran Spending Group (Rp)	2018	2019
(1)	(2)	(3)
40 persen terbawah	39,60	43,09
40 persen tengah	38,80	39,42
20 persen teratas	21,60	17,49
Jumlah/Total	100,00	100,00

Sumber Data : BPS Kabupaten Kulon Progo (Hasil Susenas)  
 Source : BPS-Statistics of Kulon Progo Regency (Susenas)  
 Catatan /Note :

# 11

## SISTEM NERACA REGIONAL SYSTEM OF REGIONAL ACCOUNTS

PDRB Atas Dasar harga Berlaku  
Menurut Lapangan Usaha  
Tahun 2019 adalah  
**12 016,93 Milyar**

Laju Pertumbuhan PDRB  
tahun 2019 adalah **13,49**

**Distribusi** PDRB tertinggi sektor pertanian yaitu **15,86%**

**Pertumbuhan** tertinggi di sektor konstruksi sebesar **69,08%**



**PENJELASAN TEKNIS**

1. Penghitungan statistik neraca nasional mengikuti buku petunjuk yang diterbitkan oleh Perserikatan Bangsa Bangsa (PBB) dikenal sebagai Sistem Neraca Nasional (SNN). SNN adalah rekomendasi internasional tentang bagaimana menyusun ukuran aktivitas ekonomi yang sesuai dengan standar neraca baku yang didasarkan pada prinsip-prinsip ekonomi. Rekomendasi yang dimaksud dinyatakan dalam sekumpulan konsep, definisi, klasifikasi, dan aturan neraca yang disepakati secara internasional dalam mengukur indikator tertentu seperti Produk Domestik Bruto (PDB). Salah satu bentuk adaptasi pencatatan statistik nasional adalah melakukan perubahan tahun dasar PDB Indonesia dari tahun 2000 ke 2010. Perubahan tahun dasar PDB dilakukan seiring dengan mengadopsi rekomendasi PBB yang tertuang dalam Sistem Neraca Nasional 2008 (SNA 2008).

2. Produk Domestik Bruto pada tingkat nasional serta Produk Domestik Regional Bruto (PDRB) pada tingkat regional (provinsi) menggambarkan kemampuan

**TECHNICAL NOTES**

1. *The method used to estimate national accounts statistics is based on the standard guidelines formed by United Nation known as System of National Accounts (SNA). SNA is the internationally agreed standard set of recommendations on how to compile measures of economic activity in accordance with strict accounting conventions based on economic principles. The recommendations are expressed in term of a set of concepts, definitions, classifications and accounting rules that comprise the internationally agreed standard for measuring indicators such as Gross Domestic Product (GDP). One of the improvement in the national statistical system is to rebase GDP form base year 2000 to 2010 in order to capture current economic condition. It is in line with the United Nations (UN) recommendation on 2008 SNA.*

2. *The basic measure of the value added arising from economic activity is known as Gross Domestic Product at the national level and Gross Regional Domestic Product*



suatu wilayah untuk menciptakan nilai tambah pada suatu waktu tertentu. Untuk menyusun PDB maupun PDRB digunakan 2 pendekatan, yaitu lapangan usaha dan pengeluaran. Keduanya menyajikan komposisi data nilai tambah dirinci menurut sumber kegiatan ekonomi (lapangan usaha) dan menurut komponen penggunaannya. PDB maupun PDRB dari sisi lapangan usaha merupakan penjumlahan seluruh komponen nilai tambah bruto yang mampu diciptakan oleh sektor-sektor ekonomi atas berbagai aktivitas produksinya. Sedangkan dari sisi pengeluaran menjelaskan tentang penggunaan dari nilai tambah tersebut.

*(GRDP) at the regional level (provinces/regencies/municipalities). To compile these statistics, two approaches have been used, i.e. "production approach" and "expenditure approach". The first approach is to measure value added produced by various kinds of economic activities, while the second approach is to measure final uses of the country's output. In other words, GDP/GRDP is the sum of total value added produced by all economic industries (activities) and the way of using it.*

3. PDRB menurut lapangan usaha mengalami perubahan klasifikasi dari 9 lapangan usaha menjadi 17 lapangan usaha. PDB menurut lapangan usaha dirinci menurut total nilai tambah dari seluruh sektor ekonomi yang mencakup lapangan usaha Pertanian, Kehutanan, dan Perikanan; Pertambangan dan Penggalian; Industri Pengolahan; Pengadaan Listrik dan Gas; Pengadaan Air, Pengelolaan Sampah, Limbah dan Daur Ulang; Konstruksi;

3. *GRDP by industry classification changes from 9 sectors to 17 industries. GDP by industry is classified by types of economic activities such as Agriculture, Forestry and Fishing; Mining and Quarrying; Manufacturing; Electricity and Gas; Water supply, Sewerage, Waste Management and Remediation Activities; Construction; Wholesale and Retail Trade; Repair of Motor Vehicles and Motorcycles; Transportation and Storage; Accommodation and Food*

Perdagangan Besar dan Eceran, Reparasi Mobil dan Sepeda Motor; Transportasi dan Pergudangan; Penyediaan Akomodasi dan Makan Minum; Informasi dan Komunikasi; Jasa Keuangan dan Asuransi; Real Estat; Jasa Perusahaan; Administrasi Pemerintahan, Pertahanan dan Jaminan Sosial Wajib; Jasa Pendidikan; Jasa Kesehatan dan Kegiatan Sosial; dan Jasa lainnya.

*Service Activities; Information and Communication; Financial and Insurance Activities; Real Estate Activities; Business Activities; Public Administration; Defence and Compulsory Social Security; Education; Human Health and Social Work Activities; and Other Services Activities.*

4. PDRB menurut pengeluaran mengalami perubahan klasifikasi dimana pengeluaran konsumsi Lembaga Non Profit yang Melayani Rumah Tangga (LNPR) yang sebelumnya termasuk bagian dari pengeluaran konsumsi rumah tangga menjadi komponen terpisah. Sehingga klasifikasi PDB menurut pengeluaran dirinci menjadi 7 komponen yaitu komponen pengeluaran konsumsi rumah tangga, pengeluaran konsumsi LNPR, pengeluaran konsumsi pemerintah, pembentukan modal tetap bruto, perubahan inventori, ekspor barang dan jasa, dan impor barang dan jasa.

4. *GRDP by expenditure classification changes where consumption expenditure Non-profit Institutions Serving Households (NPISH) previously included as part of household consumption expenditure is taken out into separate component. So that, GDP by type of expenditures is classified into: household consumption expenditure, NPISH consumption expenditure, government consumption expenditure, gross fixed capital formation, changes in inventories, exports of goods and services, and imports of goods and services.*

5. Pengeluaran konsumsi rumah tangga mencakup berbagai pengeluaran konsumsi akhir rumah tangga atas barang dan jasa untuk

5. *Household consumption expenditures consist of expenditures incurred by households, which are used for both*

memenuhi kebutuhan individu ataupun kelompok secara langsung. Pengeluaran rumah tangga di sini mencakup makanan dan minuman selain restoran; pakaian, alas kaki dan jasa perawatannya; perumahan dan perlengkapan rumah tangga; kesehatan dan pendidikan; transportasi dan komunikasi; restoran dan hotel serta lainnya.

6. Pengeluaran Konsumsi Pemerintah terdiri dari Pengeluaran Konsumsi Individu dan Pengeluaran Konsumsi Kolektif. Barang dan jasa individu merupakan barang dan jasa privat, dimana ciri-ciri barang privat adalah
- Scarcity, yaitu ada kelangkaan/keterbatasan dalam jumlah;
  - Excludable consumption, yaitu konsumsi suatu barang dapat dibatasi hanya pada mereka yang memenuhi persyaratan tertentu (biasanya harga);
  - Rivalrous competition, yaitu konsumsi oleh satu konsumen akan mengurangi atau menghilangkan kesempatan pihak lain untuk melakukan hal serupa. Contoh barang dan jasa yang dihasilkan pemerintah dan tergolong sebagai barang dan jasa individu adalah jasa pelayanan kesehatan pemerintah di rumah sakit/puskesmas dan jasa pendidikan di sekolah/universitas

*individual or collective needs. Household consumptions are classified into food and beverages other than restaurants; clothing, footwear, and related maintenance services; housing and household equipment; health and education; transport and communication; restaurants and hotels; and others.*

6. *Government consumption expenditure consists of Individual Consumption Expenditure and Collective Consumption Expenditure. Individual goods and services are private goods and services, which the characteristics of private goods is a) Scarcity, that there is a scarcity/limited in number; b) Excludable consumption, the consumption of goods can be limited only to those who meet certain requirements (usually the price); c) Rivalrous competition, ie consumption by the consumer will reduce or eliminate the chance of another party to do so. Examples of goods and services produced by government and classified as goods and services of individuals is the government health services in hospitals/health centers and education services in schools/universities. Collective*

negeri. Sedangkan barang dan jasa kolektif ekuivalen dengan barang publik yang memiliki ciri a) Non rivalry, yaitu penggunaan satu konsumen terhadap suatu barang tidak mengurangi kesempatan konsumen lain untuk juga mengkonsumsi barang tersebut; b) Non excludable, yaitu apabila suatu barang publik tersedia, maka tidak ada yang dapat menghalangi siapapun untuk memperoleh manfaat dari barang tersebut atau dengan kata lain setiap orang memiliki akses ke barang tersebut. Contoh barang dan jasa yang dihasilkan pemerintah dan tergolong sebagai barang dan jasa kolektif adalah jasa pertahanan yang dilakukan TNI dan keamanan yang dilakukan kepolisian.

*goods and services equivalent to public goods characterized by a) Non-rivalry, namely the use of a consumer for an item does not reduce the chance of another consumer to also consume goods; b) Non-excludable, i.e. when a public good available, then nothing can hinder anyone to benefit from the goods or in other words everyone has access to the goods. Examples of goods and services produced by government and classified as collective goods and services is carried military defense services and the police's security.*

7. Pembentukan Modal Tetap Bruto (PMTB) mencakup pengadaan, pembuatan, dan pembelian barang modal. Barang modal dimaksud adalah barang-barang yang digunakan untuk proses produksi, tahan lama atau yang mempunyai umur pemakaian lebih dari satu tahun seperti bangunan, mesin-mesin dan alat angkutan. Termasuk pula di sini perbaikan besar (berat) yang sifatnya memperpanjang umur atau mengubah bentuk atau

7. *Gross Fixed Capital Formation (GFCF) includes procurement, manufacture, and the purchase of capital goods. Capital goods are goods which are used for the production process, durable or have a service life of more than one year such as buildings, machinery, and transportation equipment. Including here: huge improvement that are to extend the life or changing the shape or the capacity of the capital goods. Capital*

kapasitas barang modal tersebut. Pengeluaran barang modal untuk keperluan militer juga dicakup sebagai PMTB. Klasifikasi komponen PMTB dibagi menjadi 6 sub komponen yaitu Konstruksi; Mesin dan Peralatan; Kendaraan; Peralatan Lainnya; Cultivated Biological Resources (CBR) dan Produk Kekayaan Intelektual.

8. Ekspor barang dan jasa merupakan transaksi perdagangan barang dan jasa dari penduduk (residen) ke bukan penduduk (nonresiden). Impor barang dan jasa adalah transaksi perdagangan dari bukan penduduk ke penduduk. Ekspor atau impor barang terjadi pada saat terjadi perubahan hak kepemilikan barang antara penduduk dengan bukan penduduk (dengan atau tanpa perpindahan fisik barang tersebut). Pada PDB dengan tahun dasar 2010, ekspor dan impor barang dirinci menjadi nonmigas dan migas.
9. Produk Domestik Bruto maupun agregat turunannya disajikan dalam 2 (dua) versi penilaian, yaitu atas dasar "harga berlaku" dan atas dasar "harga konstan". Disebut sebagai harga berlaku karena seluruh agregat dinilai dengan

*expenditures for military purposes are also covered as GFCF. GFCF component are classified into six sub-components: Construction; Machinery and Equipment; vehicle; Other equipment; Cultivated Biological Resources (CBR) and Intellectual Property Product.*

8. *Exports of goods and services consist of transactions of goods and services from residents to non-residents. Imports of goods and services consist of transaction of goods and services from non-residents to residents. Exports and imports of goods occur when there are changes in ownership of goods between residents and non-residents (with or without physical movements of goods across frontiers). On the GDP at 2010 basic year, exports and imports of goods specified into non oil and gas and oil and gas.*
9. *GDP and its aggregations are presented in two forms: at current market prices and at constant base year market prices. In presenting current market prices, all aggregates are valued at current market prices, while base year*

menggunakan harga pada tahun berjalan, sedangkan harga konstan penilaiannya didasarkan kepada harga satu tahun dasar tertentu, dalam publikasi ini digunakan harga tahun 2010.

*constant market prices are shown by valuing all aggregates at fixed base year prices. Year of 2010 is used as the base year in this publication.*

Laju pertumbuhan Produk Domestik Bruto diperoleh dari perhitungan PDB atas dasar harga konstan. Diperoleh dengan cara mengurangi nilai PDB pada tahun ke-n terhadap nilai pada tahun ke n-1 (tahun sebelumnya), dibagi dengan nilai pada tahun ke n-1, dikalikan dengan 100 persen. Laju pertumbuhan menunjukkan perkembangan agregat pendapatan dari satu waktu tertentu terhadap waktu sebelumnya.

*Growth rate of Gross Domestic Product is derived from GDP at constant market prices. It is obtained by subtracting the value of GDP year n with the value of GDP year n-1, divided by the value of GDP year n-1 then multiplied by 100 percent. The growth rate of GDP explains the income growth during the given period.*



**Tabel 11.1. Produk Domestik Regional Bruto Atas Dasar Harga Berlaku Menurut Lapangan Usaha di Kabupaten Kulon Progo ( Milyar Rupiah ), 2015 - 2019**  
**Gross Regional Domestic Product at Current Market Prices by Industry in Kulon Progo Regency (Billion Rupiahs), 2015- 2019**

Lapangan Usaha / <i>Industrial Origin</i>	2015	2016	2017	2018*	2019**
(1)	(2)	(3)	(4)	(5)	(6)
A. Pertanian, Kehutanan dan Perikanan / <i>Agriculture, Forestry and Fishing</i>	1 566,77	1 656,16	1 725,34	1 817,77	1 906,14
B. Pertambangan dan Penggalian / <i>Mining and Quarrying</i>	109,89	115,21	131,69	169,29	178,40
C. Industri Pengolahan / <i>Manufacturing Industry</i>	925,81	1 023,91	1 124,65	1 240,60	1 331,24
D. Pengadaan Listrik dan Gas / <i>Electricity and Gas</i>	5,66	6,82	8,35	9,02	10,02
E. Pengadaan Air, Pengelolaan Sampah, Limbah & Daur Ulang / <i>Water supply, Sewerage, Waste Management and Remediation Activities</i>	10,52	11,01	11,96	12,78	13,89
F. Konstruksi / <i>Construction</i>	649,78	708,41	824,93	1 376,84	2 397,09
G. Perdagangan Besar dan Eceran; Reparasi Mobil dan Sepeda Motor/ <i>Wholesale and Retail Trade; Repair of Motor Vehicles and Motorcycles</i>	1 008,69	1 132,30	1 263,36	1 388,86	1 484,75
H. Transportasi dan Pergudangan/ <i>Transportation and Storage</i>	636,39	668,63	709,04	773,54	906,13
I. Penyediaan Akomodasi & Makan Minum/ <i>Accommodation and Food Service</i>	296,72	321,64	349,98	378,61	413,16
J. Informasi dan Komunikasi/ <i>Information and Communication</i>	382,52	414,31	451,34	489,31	515,24



SYSTEM OF REGIONAL ACCOUNTS

Lanjutan Tabel/Continued Tabel 11.1

Lapangan Usaha / Industrial Origin	2015	2016	2017	2018*	2019**
(1)	(2)	(3)	(4)	(5)	(6)
K. Jasa Keuangan dan Asuransi/ <i>Financial and Insurance Activities</i>	255,82	273,52	287,56	317,06	347,72
L. Real Estat/ <i>Real Estate Activities</i>	256,04	280,55	305,76	330,86	359,29
M,N. Jasa Perusahaan/ <i>Business Activities</i>	22,11	23,34	25,11	27,29	29,37
O. Administrasi Pemerintahan, Pertahanan & Jaminan Sosial Wajib/ <i>Public Administration and Defence; Compulsory Social Security</i>	684,13	758,94	844,50	908,52	962,94
P. Jasa Pendidikan/ <i>Education</i>	461,61	485,15	530,26	573,16	613,34
Q. Jasa Kesehatan dan Kegiatan Sosial/ <i>Health and Social Work Activities</i>	112,61	122,04	133,32	142,46	154,74
R,S,T,U. Jasa Lainnya / <i>Other Services Activities</i>	286,47	310,06	333,33	362,28	393,49
Nilai Tambah Bruto Atas Harga Dasar / <i>Gross Value Added At Basic Price</i>	-	-	-	-	-
Pajak Dikurangi Subsidi Atas Produk / <i>Taxes Less Subsidies on Products</i>	-	-	-	-	-
Produk Domestik Regional Bruto / <i>Gross Regional Domestic Product</i>	7 671,55	8 312,00	9 060,47	10 318,26	12 016,93

Sumber Data : Badan Pusat Statistik Kab. Kulon Progo.  
 Source : BPS - Statistics of Kulon Progo Regency  
 Catatan/Note :

**Tabel 11.2. Produk Domestik Regional Bruto Atas Dasar Harga Konstan 2010 Menurut Lapangan Usaha di Kabupaten Kulon Progo (Milyar Rupiah), 2015 - 2019**  
**Gross Regional Domestic Product at 2010 Constant Market Prices by Industry in Kulon Progo Regency (Billion Rupiahs), 2016 - 2019**

Lapangan Usaha / <i>Industrial Origin</i>	2015	2016	2017	2018*	2019**
(1)	(2)	(3)	(4)	(5)	(6)
A. Pertanian, Kehutanan dan Perikanan / <i>Agriculture, Forestry and Fishing</i>	1 138,92	1 155,84	1 178,30	1 196,63	1 217,21
B. Pertambangan dan Penggalian / <i>Mining and Quarrying</i>	91,99	93,34	106,25	134,56	138,95
C. Industri Pengolahan / <i>Manufacturing Industry</i>	782,47	829,27	892,97	963,53	1 015,72
D. Pengadaan Listrik dan Gas / <i>Electricity and Gas</i>	6,21	7,13	7,40	7,68	8,30
E. Pengadaan Air, Pengelolaan Sampah, Limbah & Daur Ulang/ <i>Water supply, Sewerage, Waste Management and Remediation Activities</i>	8,52	8,72	9,12	9,66	10,47
F. Konstruksi / <i>Construction</i>	530,76	563,69	632,72	1 010,66	1 708,87
G. Perdagangan Besar dan Eceran; Reparasi Mobil dan Sepeda Motor/ <i>Wholesale and Retail Trade; Repair of Motor Vehicles and Motorcycles</i>	848,66	904,62	977,56	1 045,97	1 100,21
H. Transportasi dan Pergudangan/ <i>Transportation and Storage</i>	531,29	544,96	564,61	603,97	667,25
I. Penyediaan Akomodasi & Makan Minum/ <i>Accommodation and Food Service</i>	231,15	244,03	256,64	274,68	296,80
J. Informasi dan Komunikasi/ <i>Information and Communication</i>	398,65	430,83	456,08	489,53	516,72

SYSTEM OF REGIONAL ACCOUNTS

Lanjutan Tabel/Continued Tabel 11.2

Lapangan Usaha / Industrial Origin	2015	2016	2017	2018*	2019**
(1)	(2)	(3)	(4)	(5)	(6)
K. Jasa Keuangan dan Asuransi/ <i>Financial and Insurance Activities</i>	189,97	197,98	200,12	213,00	229,59
L. Real Estat/ <i>Real Estate Activities</i>	226,91	238,85	254,09	268,08	281,36
M,N. Jasa Perusahaan/ <i>Business Activities</i>	20,89	21,56	22,68	24,01	25,22
O. Administrasi Pemerintahan, Pertahanan & Jaminan Sosial Wajib/ <i>Public Administration and Defence; Compulsory Social Security</i>	513,34	545,21	571,32	596,14	616,53
P. Jasa Pendidikan/ <i>Education</i>	405,42	419,14	449,16	473,84	495,44
Q. Jasa Kesehatan dan Kegiatan Sosial/ <i>Health and Social Work Activities</i>	97,50	102,76	109,62	115,83	122,34
R,S,T,U. Jasa Lainnya/ <i>Other Services Activities</i>	259,24	272,74	284,76	301,79	321,59
Nilai Tambah Bruto Atas Harga Dasar / <i>Gross Value Added At Basic Price</i>	-	-	-	-	-
Pajak Dikurangi Subsidi Atas Produk / <i>Taxes Less Subsidies on Products</i>	-	-	-	-	-
Produk Domestik Regional Bruto / <i>Gross Regional Domestic Product</i>	6 281,90	6 580,68	6 973,41	7 729,57	8 772,58
Sumber Data : Badan Pusat Statistik Kab. Kulon Progo. Source : BPS - Statistics of Kulon Progo Regency Catatan/Note :					

**Tabel 11.3. Distribusi Persentase Produk Domestik Regional Bruto Atas Dasar Harga Berlaku Menurut Lapangan Usaha di Kabupaten Kulon Progo, 2015-2019**  
**Percentage Distribution of Gross Regional Domestic Product at Current Market Prices by Industry in Kulon Progo Regency, 2015 - 2019**

Lapangan Usaha / <i>Industrial Origin</i>	2015	2016	2017	2018*	2019**
(1)	(2)	(3)	(4)	(5)	(6)
A. Pertanian, Kehutanan dan Perikanan / <i>Agriculture, Forestry and Fishing</i>	20,42	19,92	19,04	17,62	15,86
B. Pertambangan dan Penggalian / <i>Mining and Quarrying</i>	1,43	1,39	1,45	1,64	1,48
C. Industri Pengolahan / <i>Manufacturing Industry</i>	12,07	12,32	12,41	12,02	11,08
D. Pengadaan Listrik dan Gas / <i>Electricity and Gas</i>	0,07	0,08	0,09	0,09	0,08
E. Pengadaan Air, Pengelolaan Sampah, Limbah & Daur Ulang/ <i>Water supply, Sewerage, Waste Management and Remediation Activities</i>	0,14	0,13	0,13	0,12	0,12
F. Konstruksi / <i>Construction</i>	8,47	8,52	9,10	13,34	19,95
G. Perdagangan Besar dan Eceran; Reparasi Mobil dan Sepeda Motor/ <i>Wholesale and Retail Trade; Repair of Motor Vehicles and Motorcycle.</i>	13,15	13,62	13,94	13,46	12,36
H. Transportasi dan Pergudangan/ <i>Transportation and Storage</i>	8,30	8,04	7,83	7,50	7,54
I. Penyediaan Akomodasi & Makan Minum/ <i>Accommodation and Food Service</i>	3,87	3,87	3,86	3,67	3,44
J. Informasi dan Komunikasi/ <i>Information and Communication</i>	4,99	4,98	4,98	4,74	4,29

SYSTEM OF REGIONAL ACCOUNTS

**Lanjutan Tabel/Continued Tabel 11.3**

Lapangan Usaha / <i>Industrial Origin</i>	2015	2016	2017	2018*	2019**
(1)	(2)	(3)	(4)	(5)	(6)
K. Jasa Keuangan dan Asuransi/ <i>Financial and Insurance Activities</i>	3,33	3,29	3,17	3,07	2,89
L. Real Estat/ <i>Real Estate Activities</i>	3,34	3,38	3,37	3,21	2,99
M,N, Jasa Perusahaan/ <i>Business Activities</i>	0,29	0,28	0,28	0,26	0,24
O, Administrasi Pemerintahan, Pertahanan & Jaminan Sosial Wajib/ <i>Public Administration and Defence; Compulsory Social Security</i>	8,92	9,13	9,32	8,80	8,01
P, Jasa Pendidikan/ <i>Education</i>	6,02	5,84	5,85	5,55	5,10
Q, Jasa Kesehatan dan Kegiatan Sosial/ <i>Health and Social Work Activities</i>	1,47	1,47	1,47	1,38	1,29
R,S,T,U, Jasa Lainnya/ <i>Other Services Activities</i>	3,73	3,73	3,68	3,51	3,27
Nilai Tambah Bruto Atas Harga Dasar / <i>Gross Value Added At Basic Price</i>	-	-	-	-	-
Pajak Dikurangi Subsidi Atas Produk / <i>Taxes Less Subsidies on Products</i>	-	-	-	-	-
PDRB / <i>Gross Regional Domestic Product</i>	100	100	100	100	100
Sumber Data : Source : Catatan/Note :	Badan Pusat Statistik Kab, Kulon Progo, BPS - Statistics of Kulon Progo Regency				

**Tabel 11.4. Laju Pertumbuhan Produk Domestik Regional Bruto Atas Dasar Harga Konstan 2010 Menurut Lapangan Usaha di Kabupaten Kulon Progo, 2015 - 2019**  
***Growth Rate of Gross Regional Domestic Product at 2010 Constant Market Prices by Industry in Kulon Progo Regency, 2015 - 2019***

Lapangan Usaha / <i>Industrial Origin</i>	2015	2016	2017	2018*	2019**
(1)	(2)	(3)	(4)	(5)	(6)
A, Pertanian, Kehutanan dan Perikanan / <i>Agriculture, Forestry and Fishing</i>	1,67	1,49	1,94	1,56	1,72
B, Pertambangan dan Penggalian / <i>Mining and Quarrying</i>	0,55	1,46	13,83	26,64	3,26
C, Industri Pengolahan / <i>Manufacturing Industry</i>	3,52	5,98	7,68	7,90	5,42
D, Pengadaan Listrik dan Gas / <i>Electricity and Gas</i>	2,96	14,89	3,73	3,90	8,06
E, Pengadaan Air, Pengelolaan Sampah, Limbah & Daur Ulang/ <i>Water supply, Sewerage, Waste Management and Remediation Activities</i>	2,18	2,28	4,65	5,84	8,43
F, Konstruksi / <i>Construction</i>	4,30	6,21	12,25	59,73	69,08
G, Perdagangan Besar dan Eceran; Reparasi Mobil dan Sepeda Motor/ <i>Wholesale and Retail Trade; Repair of Motor Vehicles and Motorcycles</i>	6,52	6,59	8,06	7,00	5,19
H, Transportasi dan Pergudangan/ <i>Transportation and Storage</i>	3,63	2,57	3,60	6,97	10,48
I, Penyediaan Akomodasi & Makan Minum/ <i>Accommodation and Food Service</i>	5,37	5,57	5,17	7,03	8,05
J, Informasi dan Komunikasi/ <i>Information and Communication</i>	5,44	8,07	5,86	7,33	5,56

SYSTEM OF REGIONAL ACCOUNTS

**Lanjutan Tabel/Continued Tabel 11.4**

Lapangan Usaha / <i>Industrial Origin</i>	2015	2016	2017	2018*	2019**
(1)	(2)	(3)	(4)	(5)	(6)
K, Jasa Keuangan dan Asuransi/ <i>Financial and Insurance Activities</i>	8,09	4,22	1,08	6,44	7,79
L, Real Estat/ <i>Real Estate Activities</i>	6,25	5,26	6,38	5,51	4,96
M,N, Jasa Perusahaan/ <i>Business Activities</i>	6,79	3,20	5,21	5,87	5,05
O, Administrasi Pemerintahan, Pertahanan & Jaminan Sosial Wajib/ <i>Public Administration and Defence; Compulsory Social Security</i>	5,02	6,21	4,79	4,35	3,42
P, Jasa Pendidikan/ <i>Education</i>	7,24	3,38	7,16	5,49	4,56
Q, Jasa Kesehatan dan Kegiatan Sosial/ <i>Health and Social Work Activities</i>	7,14	5,39	6,68	5,67	5,61
R,S,T,U, Jasa Lainnya/ <i>Other Services Activities</i>	8,02	5,21	4,41	5,98	6,56
Nilai Tambah Bruto Atas Harga Dasar / <i>Gross Value Added At Basic Price</i>	-	-	-	-	-
Pajak Dikurangi Subsidi Atas Produk / <i>Taxes Less Subsidies on Products</i>	-	-	-	-	-
PDRB / <i>Gross Regional Domestic Product</i>	4,62	4,76	5,97	10,84	13,49
Sumber Data : Badan Pusat Statistik Kab, Kulon Progo, Source : BPS - Statistics of Kulon Progo Regency Catatan/Note :					

**Tabel 11.5. Produk Domestik Regional Bruto Atas Dasar Harga Berlaku Menurut Pengeluaran di Kabupaten Kulon Progo ( Milyar Rupiah ), 2015 - 2019**  
**Gross Regional Domestic Product at Current Market Prices by Expenditure in Kulon Progo Regency (Billion Rupiahs), 2015- 2019**

Lapangan Usaha / Industrial Origin	2015	2016	2017	2018*	2019**
(1)	(2)	(3)	(4)	(5)	(6)
1. Pengeluaran Konsumsi Rumah Tangga/ Households Consumption Expenditure	5 504.60	5 968.53	6 504.29	6 931.08	7 386.88
2. Pengeluaran Konsumsi LNPRT/ NPISHs Consumption Expenditure	263.85	272.64	329.78	357.31	403.73
3. Pengeluaran Konsumsi Pemerintah/ Government Consumption Expenditure	1 390.02	1 470.71	1 579.71	1 727.10	1 818.95
4. Pembentukan Modal Tetap Bruto/ Gross Fixed Capital Formation	2 413.15	2 630.35	3 085.33	4 599.80	8 366.36
5. Perubahan Inventori/ Changes in Inventories	44.77	49.95	52.92	50.06	48.88
6. Net Ekspor Barang dan Jasa / Net Exports of Goods and Services	-1 944.84	-2 080.17	-2 491.57	-3 347.09	-6 007.88
<b>PDRB / Gross Regional Domestic Product</b>	<b>7 671.55</b>	<b>8 312.00</b>	<b>9 060.47</b>	<b>10 318.26</b>	<b>12 016.93</b>
Sumber Data	: Badan Pusat Statistik Kab, Kulon Progo,				
Source	: BPS - Statistics of Kulon Progo Regency				
Catatan/Note	:				



**Tabel 11.6. Produk Domestik Regional Bruto Atas Dasar Harga Konstan 2010 Menurut Pengeluaran di Kabupaten Kulon Progo ( Milyar Rupiah ), 2015 - 2019**  
**Gross Regional Domestic Product at Constant Market Prices by Expenditure in Kulon Progo Regency (Billion Rupiahs), 2015- 2019**

Lapangan Usaha / Industrial Origin	2015	2016	2017	2018*	2019**
(1)	(2)	(3)	(4)	(5)	(6)
1. Pengeluaran Konsumsi Rumah Tangga/ Households Consumption Expenditure	3 962.79	4 146.62	4 357.87	4 527.48	4 699.35
2. Pengeluaran Konsumsi LNPRT/ NPISHs Consumption Expenditure	199.60	202.00	227.45	232.42	255.48
3. Pengeluaran Konsumsi Pemerintah/ Government Consumption Expenditure	1 029.98	1 047.41	1 074.40	1 111.83	1 147.81
4. Pembentukan Modal Tetap Bruto/ Gross Fixed Capital Formation	1 730.79	1847.73	2 032.61	2 792.88	4713.93
5. Perubahan Inventori/ Changes in Inventories	38.75	41.26	42.35	39.47	37.99
6. Net Ekspor Barang dan Jasa / Net Exports of Goods and Services	-680.01	-704.34	-761.27	-974.50	-2 081.98
<b>PDRB / Gross Regional Domestic Product</b>	<b>6 281.90</b>	<b>6 580.68</b>	<b>6 973.41</b>	<b>7 729.57</b>	<b>8 772.58</b>

Sumber Data : Badan Pusat Statistik Kab, Kulon Progo,  
 Source : BPS - Statistics of Kulon Progo Regency  
 Catatan/Note :

# PERBANDINGAN ANTAR KABUPATEN



Laju PDAB



13,49

IPM



74,44

% Penduduk Miskin



17,39



Laju PDAB



5,53

IPM



80,01

% Penduduk Miskin



12,92



Laju PDAB



5,33

IPM




69,96

% Penduduk Miskin



16,61



Laju PDAB



6,49

IPM



83,85

% Penduduk Miskin



7,41



Laju PDAB



5,96

IPM



86,65

% Penduduk Miskin



6,84



## PENJELASAN TEKNIS

## TECHNICAL NOTES

## 1. Indeks Pembangunan Manusia

(IPM) menjelaskan bagaimana penduduk dapat mengakses hasil pembangunan dalam memperoleh pendapatan, kesehatan, pendidikan dan sebagainya. IPM diperkenalkan oleh UNDP pada tahun 1990 dan dipublikasikan secara berkala dalam laporan tahunan Human Development Report (HDR). IPM dibentuk oleh 3 (tiga) dimensi dasar: Umur panjang dan hidup sehat; Pengetahuan; dan standar hidup layak.

2. Untuk mengukur kemiskinan, BPS Menggunakan konsep kemampuan memenuhi kebutuhan dasar (*basic needs approach*). Dengan pendekatan ini, kemiskinan dipandang sebagai ketidakmampuan dari sisi ekonomi untuk memenuhi kebutuhan dasar makanan dan bukan makanan yang diukur dari sisi pengeluaran. Metode yang digunakan adalah menghitung Garis Kemiskinan (GK), yang terdiri dari dua komponen yaitu Garis Kemiskinan Makanan (GKM) dan Garis Kemiskinan Non-Makanan (GKNM). Penghitungan Garis Kemiskinan dilakukan secara terpisah untuk daerah perkotaan

5. *The Human Development Index*

(HDI) explains how people can access development results in obtaining income, health, education and so forth. HDI was introduced by United Nations Development Programme (UNDP) in 1990 and published periodically in the annual report of the Human Development Report. HDI was formed by three basic dimensions: a long and healthy life; knowledge; and a decent standard of living.

6. To measure poverty, BPS-Statistics Indonesia has used the concept of basic needs approach. Therefore, poverty is viewed as economic inability to fulfill food and non-food basic needs which are measured by consumption/expenditure. The method used is calculating poverty line, which consists of two components that are Food Poverty Line (FPL) and Non-Food Poverty Line (NFPL). The poverty line was calculated separately for urban and rural areas.

dan perdesaan.

3. Penduduk miskin adalah penduduk yang memiliki rata-rata pengeluaran per kapita per bulan di bawah Garis Kemiskinan. Garis Kemiskinan Makanan (GKM) merupakan nilai pengeluaran kebutuhan minimum makanan yang disetarakan dengan 2.100 kkalori per kapita per hari.
4. Garis Kemiskinan Non-Makanan (GKNM) adalah kebutuhan minimum untuk perumahan, sandang, pendidikan, kesehatan, dan kebutuhan dasar lainnya.
7. *A person whose expenditure per capita per month is below the poverty line is considered to be poor. 40. The Food Poverty Line refers to the daily minimum requirement of 2,100 kcal per capita per day.*
8. *The Non-Food Poverty Line refers to the minimum requirement for household necessities for clothing, education, health, and other basic individual needs.*

## PERBANDINGAN ANTAR KABUPATEN/KOTA

**Tabel 12.1. Jumlah Penduduk menurut Kabupaten/Kota di D.I. Yogyakarta (ribu), 2019**  
**Table** *Number of Population by District in D.I. Yogyakarta (thousand), 2019*

Kabupaten/Kota	2015	2016	2017	2018	2019
				(5)	(6)
(1)	(2)	(3)	(4)	(5)	(6)
1 Kulon Progo	412 198	416 683	421 295	425 758	430 220
2 Bantul	971 511	983 527	995 264	1 006 692	1 018 402
3 Gunung Kidul	715 282	722 479	729 364	736 210	742 731
4 Sleman	1 167 481	1 180 479	1 193 512	1 206 714	1 219 640
5 Yogyakarta	412 704	417 744	422 732	427 498	431 939
<b>D.I. Yogyakarta</b>	<b>3 679 176</b>	<b>3 720 912</b>	<b>3 762 167</b>	<b>3 802 872</b>	<b>3 842 932</b>

Catatan/Note:

Sumber/Source: BPS, Sensus Penduduk (SP) 2010 dan Proyeksi Penduduk Indonesia 2010-2035/BPS-Statistics Indonesia, 2010  
 Population Census and Indonesia Population Projection 2010-2035

**Tabel 12.2. Laju Pertumbuhan Produk Domestik Regional Bruto Atas Dasar Harga Konstan 2010 Menurut Kabupaten/Kota di D.I. Yogyakarta (persen), 2015–2019**  
***Growth Rate of Gross Regional Domestic Product at 2010 Constant Market Prices by District in D.I. Yogyakarta (percent), 2015–2019***

Kabupaten/Kota	2015	2016	2017	2018	2019
(1)	(2)	(3)	(4)	(5)	(6)
1 Kulon Progo	4,62	4,76	5,97	10,84	13,49
2 Bantul	4,97	5,06	5,10	5,47	5,53
3 Gunung Kidul	4,82	4,89	5,00	5,16	5,33
4 Sleman	5,18	5,25	5,35	6,42	6,49
5 Yogyakarta	5,09	5,11	5,24	5,49	5,96
<b>D.I. Yogyakarta</b>	<b>5,47</b>	<b>5,17</b>	<b>4,95</b>	<b>5,05</b>	<b>6,60</b>

Sumber: Badan Pusat Statistik Provinsi D.I. Yogyakarta  
 Source: BPS-Statistics of D.I. Yogyakarta Province

**Tabel 12.3. Jumlah Penduduk Miskin menurut Kabupaten/Kota di D.I. Yogyakarta, Maret 2019**  
**Table** *Number of Poor People by Regency in D.I. Yogyakarta, March 2019*

Kabupaten/Kota	2015	2016	2017	2018	2019
(1)	(2)	(3)	(4)	(5)	(6)
1 Kulon Progo	88,1	84,34	84,17	77,72	74,62
2 Bantul	160,2	142,76	139,67	134,84	131,15
3 Gunung Kidul	155,0	139,15	135,74	125,76	123,08
4 Sleman	111,0	96,63	96,75	92,04	90,17
5 Yogyakarta	36,0	32,06	32,20	29,75	29,45
<b>D.I. Yogyakarta</b>	<b>550,2</b>	<b>494,94</b>	<b>488,53</b>	<b>460,10</b>	<b>448,47</b>



**Tabel 12.4. Indeks Pembangunan Manusia (IPM)\* menurut Kabupaten/Kota di D.I. Yogyakarta 2014-2019**  
**Human Development Index by Regency in D.I. Yogyakarta 2014-2019**

Kabupaten/ Kota Regency		2014	2015	2016	2017	2018	2019
(1)	(2)	(3)	(4)	(5)	(6)	(7)	
1	Kulon Progo	70,68	71,52	72,38	73,23	73,76	74,44
2	Bantul	77,11	77,99	78,42	78,67	79,45	80,01
3	Gunung Kidul	67,03	67,41	67,82	68,73	69,24	69,96
4	Sleman	80,73	81,20	82,15	82,85	83,42	83,85
5	Yogyakarta	83,78	84,56	85,32	85,49	86,11	86,65
<b>D.I. Yogyakarta</b>		<b>76,81</b>	<b>77,59</b>	<b>78,38</b>	<b>78,89</b>	<b>79,53</b>	<b>79,99</b>

Sumber: Survei Sosial Ekonomi Nasional Badan Pusat Statistik Provinsi D.I. Yogyakarta

Source: *National Socio Economic Survey BPS-Statistics ipf D.I. Yogyakarta Province*

Ket/Note: \* Mulai tahun 2015 penghitungan IPM menggunakan metode baru yang dihitung secara series mulai tahun 2010 – 2015 Perubahan penghitungan IPM metode baru terletak pada dimensi pengetahuan di mana pada metode baru menggunakan indikator Harapan Lama Sekolah dan Rata-rata Lama Sekolah dengan penimbang masing-masing 1/2 .Sementara penghitungan IPM metode lama menggunakan indikator Angka Melek Huruf dan Rata-rata Lama Sekolah dengan penimbang masing-masing 2/3 dan 1/3 Penghitungan IPM-nya menggunakan rata-rata geometrik dari 3 dimensi penyusunnya

# DATA

MENCERDASKAN BANGSA

*Enlighten The Nation*

**Badan Pusat Statistik  
Kabupaten Kulon Progo**

*BPS-- Statistics Kulon Progo Regency*

Jl. KRT. Kertadiningrat-Margosari-Pengasih, Kabupaten Kulon Progo

Telp (0274) 773066 FAX. (0274) 773129

Email ; bps3401@bps.go.id Homepage : Kulonprogokab.bps.go.id

ISSN 0215.6040



9 770215 604003

