

KABUPATEN INDRAGIRI HULU DALAM ANGKA

Indragiri Hulu Regency in Figures

2018




**BADAN PUSAT STATISTIK
KABUPATEN INDRAGIRI HULU**
BPS-Statistics of Indragiri Hulu Regency

KABUPATEN INDRAGIRI HULU DALAM ANGKA

Indragiri Hulu Regency in Figures

2018



KABUPATEN INDRAGIRI HULU DALAM ANGKA

INDRAGIRI HULU REGENCY IN FIGURES

2018

ISSN: 0215-3825

No Publikasi/Publication Number : 14020.1803

Katalog /Catalogue : 1102001.1402

Ukuran Buku/Book Size : 14,8 cm x 21 cm

Jumlah Halaman/Number of Pages : XL + 328 halaman/pages

Naskah/Manuscript :

Badan Pusat Statistik Kabupaten Indragiri Hulu

BPS-Statistics of Indragiri Hulu Regency

Gambar Kulit/Cover Design :

Badan Pusat Statistik Kabupaten Indragiri Hulu

BPS-Statistics of Indragiri Hulu Regency

Ilustrasi Kover/Cover Illustration:

Balai Adat Kab. Indragiri Hulu, Danau Meduyan, Simpang Patin

Diterbitkan oleh/Published by :

©Badan Pusat Statistik Kabupaten Indragiri Hulu

BPS-Statistics of Indragiri Hulu Regency

Dicetak oleh/Printed by :

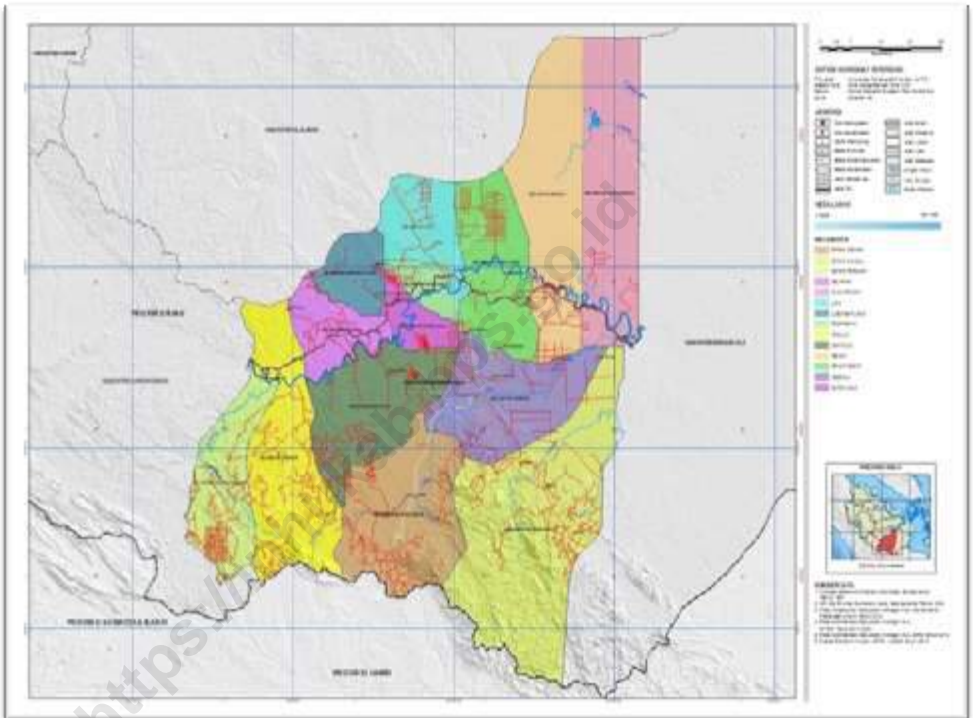
MN Grafika

Dilarang mengumumkan, mendistribusikan, mengomunikasikan, dan/atau menggandakan sebagian atau seluruh isi buku ini untuk tujuan komersial tanpa izin tertulis dari Badan Pusat Statistik

Prohibited to announce, distribute, communicate, and/or copy part of all this book for commercial purpose without permission from BPS-Statistics Indonesia

Peta Wilayah Kabupaten Indragiri Hulu

Map of Indragiri Hulu Regency



KEPALA BPS KABUPATEN INDRAGIRI HULU
CHIEF OF STATISTICS OF INDRAGIRI HULU REGENCY



Drs. Morhan Tambunan, M.Si



KATA PENGANTAR

Seiring dengan semakin meningkatnya pembangunan dalam segala bidang, secara tidak langsung pemerintah pusat maupun daerah serta masyarakat memerlukan tersedianya data statistik yang akurat, tepat waktu, teratur dan berkesinambungan terutama guna menunjang perencanaan pembangunan yang mantap dan tepat, pengontrolan dan pengendalian yang cermat serta evaluasi yang kritis terhadap hasil pembangunan yang telah dicapai.

Untuk keperluan tersebut diatas Badan Pusat Statistik (BPS) Kabupaten Indragiri Hulu menerbitkan Publikasi “Indragiri Hulu Dalam Angka 2018”, yang merupakan terbitan lanjutan dari tahun-tahun sebelumnya. Tujuan penerbitan publikasi ini adalah untuk memberikan informasi secara terperinci tentang statistik sektoral yang banyak diperlukan oleh perencana dan pengambil keputusan (*stakeholder*) dalam merumuskan kebijakan pada bidang masing-masing.

Dengan terbitnya publikasi Indragiri Hulu Dalam Angka 2018 ini kami mengucapkan terima kasih yang setinggi-tingginya kepada semua pihak, atas segala bantuannya dan peran serta yang telah diberikan.

Rengat, Agustus 2018
BPS Kabupaten Indragiri Hulu
Kepala,

Drs. Morhan Tambunan, M.Si



PREFACE

Together with the improving development in every sector, either national and regional government and also the society requires the availability of statistical data which is punctuality, accurately, and sustainable, mainly to support good development planning, prudent controlling and operation and also to critical evaluation for the development outcomes.

In order to fulfill those needs, Statistics of Indragiri Hulu Regency publish “Indragiri Hulu in Figures 2018” which is the continuity of previous years publication. Objective of this publication is to give detail information about by sector statistics that hardly needed for planning and decision making in formulating policy at each sector.

With the publication of this book, I put a great thanks to all parties for helps and contribution given.

Rengat, August 2018

Statistics of Indragiri Hulu Regency

Chairman,

Drs. Morhan Tambunan, M.Si

DAFTAR ISI
LIST OF CONTENTS

	Hal <i>Pages</i>
Kata Pengantar Kepala BPS Kabupaten Indragiri Hulu <i>Preface by The Chairman of Statistics of Indragiri Hulu Regency ..</i>	VII-VIII
Daftar Isi <i>List of Contents.....</i>	IX-X
Daftar Tabel <i>List of Tables.....</i>	XI
Daftar Grafik <i>List of Graphics.....</i>	XXXVII
Geografi dan Iklim <i>Geographics and Climates.....</i>	3
Pemerintahan <i>Government</i>	27
Penduduk <i>Population</i>	63
Sosial <i>Social</i>	97
Pertanian <i>Agriculture.....</i>	163

Industri dan Energi <i>Industry and Energy</i>	193
Perdagangan <i>Trade</i>	217
Hotel dan Pariwisata <i>Hotel and Tourism</i>	235
Transportasi dan Komunikasi <i>Transportation and Communication</i>	247
Keuangan Pemerintah <i>Government Finance</i>	267
Pengeluaran Penduduk <i>Expenditures</i>	285
Pendapatan Regional <i>Regional Income</i>	293
Perbandingan Antar Kabupaten/Kota <i>Regency/Municipality Comparison</i>	321

DAFTAR TABEL
LIST OF TABLE

Halaman
Pages

1	GEOGRAFI DAN IKLIM <i>GEOGRAPHY AND CLIMATE</i>	
1.1	GEOGRAFI <i>GEOGRAPHY</i>	
1.1.1	Luas Wilayah Menurut Kecamatan di Kabupaten Indragiri Hulu, 2017 <i>Total Area by Subdistrict in Indragiri Hulu Regency, 2017.....</i>	15
1.1.2	Tinggi Wilayah di Atas Permukaan Laut (DPL) Menurut Kecamatan di Kabupaten Indragiri Hulu, 2017 <i>Height Above Mean Sea Level (AMSL) by Subdistrict in Indragiri Hulu Regency, 2017.....</i>	16
1.1.3	Jarak dari Ibukota Kecamatan ke Ibukota Kabupaten di Kabupaten Indragiri Hulu (km), 2017 <i>Distance Between Subdistrict Capital and Regency Capital in Indragiri Hulu Regency (km), 2017.....</i>	17
1.1.4	Jumlah Perusahaan yang Berpotensi mencemari Lingkungan menurut Kecamatan di Kabupaten Indragiri Hulu, 2015-2017 <i>Number of Establishment Those Potential Environmental Population by Subdistrict in Indragiri Hulu Regency, 2015-2017.....</i>	18
1.1.5	Jumlah Perusahaan yang Memiliki Izin Pengelolaan Limbah B3 di Kabupaten Indragiri Hulu, 2017 <i>Number of Companies Who Have B3 Waste Management Permit in Indragiri Hulu Regency, 2017.....</i>	19
1.1.6	Jumlah Perusahaan yang Memiliki Izin Pembuangan Air Limbah di Kabupaten Indragiri Hulu, 2017 <i>Number of Companies Whi Have</i>	

<i>Waste Disposal Permits in Indragiri Hulu Regency, 2017</i>	20
---	----

1.2 IKLIM CLIMATE

1.2.1 Rata-rata Suhu dan Kelembaban Udara Menurut Bulan di Kabupaten Indragiri Hulu, 2017 <i>Average Temperature and Humidity by Month in Indragiri Hulu Regency, 2017.....</i>	21
1.2.2 Rata-rata Tekanan Udara, Kecepatan Angin, dan Penyinaran Matahari Menurut Bulan di Kabupaten Indragiri Hulu, 2017 <i>Average Atmospheric Pressure, Wind Velocity, and Duration of Sunshine by Month in Indragiri Hulu Regency, 2017.....</i>	22
1.2.3 Jumlah Curah Hujan dan Hari Hujan Menurut Bulan di Kabupaten Indragiri Hulu, 2017 <i>Amount of Precipitation and Number of Rainy Days by Month in Indragiri Hulu Regency, 2017</i>	23
1.2.4 Penguapan, Petir, Kejadian Kabut dan Asap di Kabupaten Indragiri Hulu, 2017 <i>The Evaporation, Thunderstorm, Fog and Smoke Occurrence in Indragiri Hulu Regency, 2017.....</i>	24

2 PEMERINTAHAN GOVERNMENT

2.1 WILAYAH ADMINISTRATIF ADMINISTRATIVE AREA

2.1.1 Jumlah Desa/Kelurahan Menurut Kecamatan di Kabupaten Indragiri Hulu, 2017 <i>Number of Village Detailed by Sub District in Indragiri Hulu Regency, 2017</i>	39
2.1.2 Nama-nama Bupati Kabupaten Indragiri hulu <i>The Name of Indragiri Hulu Regent</i>	40

2.1.3	Nama-nama Perangkat Daerah Pemerintah Kabupaten Indragiri Hulu, 2017 <i>The Name of Regional Device of Indragiri Hulu Government, 2017</i>	41
2.1.4	Jumlah Desa menurut Kecamatan dan Klasifikasinya di Kabupaten Indragiri Hulu, 2017 <i>Number of Villages by Subdistrict and Clasification in Indragiri Hulu Regency, 2017</i>	43
2.1.5	Jumlah Desa menurut Kecamatan dan Tipologi di Kabupaten Indragiri Hulu, 2017 <i>Number of Villages by Subdistrict and Typologi in Indragiri Hulu Regency, 2017</i>	44
2.1.6	Banyaknya Penerbitan Sertifikat Hak atas Tanah pada Kantor Pertanahan Kabupaten Indragiri Hulu, 2017 <i>Number of issuance of Land Rights Certificate at Land Office of Indragiri Hulu Regency, 2017</i>	45
2.1.7	Jumlah Sertifikat Hak atas Tanah pada Kantor Pertanahan Kabupaten Indragiri Hulu, 2013-2017 <i>Number of Land Rights Certificate at Land Office of Indragiri Hulu Regency, 2013-2017</i>	46
2.1.8	Luas Tanah pada Sertifikat Hak atas Tanah pada Kantor Pertanahan Kabupaten Indragiri Hulu (ha), 2013-2017 <i>Area on Land Title Certificate at Land Office of Indragiri Hulu Regency (ha), 2013-2017</i>	47
2.1.9	Jumlah Kartu Tanda Penduduk (KTP) yang Diterbitkan menurut Kecamatan di Kabupaten Indragiri Hulu, 2015-2017 <i>Number of Identity Card Issued by Subdistrict in Indragiri Hulu Regency, 2015-2017</i>	48
2.1.10	Jumlah Kartu Keluarga (KK) yang Diterbitkan menurut Kecamatan di Kabupaten Indragiri Hulu, 2015-2017 <i>Number of Family Card Issued by</i>	

	<i>Subdistrict in Indragiri Hulu Regency, 2015-2017....</i>	49
2.1.11	Jumlah Akte Kelahiran yang Diterbitkan menurut Kecamatan di Kabupaten Indragiri Hulu, 2015-2017 <i>Number of Birth Certificates Issued by Subdistrict in Indragiri Hulu Regency, 2015-2017....</i>	50
2.1.12	Jumlah Akte Kematian yang Diterbitkan menurut Kecamatan di Kabupaten Indragiri Hulu, 2015-2017 <i>Number of Death Deeds Issued by Subdistrict in Indragiri Hulu Regency, 2015-2017....</i>	51

2.2 DEWAN PERWAKILAN RAKYAT DAERAH *THE REGIONAL HOUSE OF REPRESENTATIVE*

2.2.1	Jumlah Anggota Dewan Perwakilan Rakyat Daerah Menurut Partai Politik dan Jenis Kelamin di Kabupaten Indragiri Hulu, 2017 <i>Number of Members of The Regional House of Representatives by Political Parties and Sex in Indragiri Hulu Regency, 2017.....</i>	52
2.2.2	Jumlah Peraturan Bupati Indragiri Hulu yang dikeluarkan pada Tahun 2017 <i>Number of Members of Indragiri Hulu Regent regulations Issued in 2017.....</i>	53
2.2.3	Peraturan Daerah kabupaten Indragiri Hulu, 2017 <i>Local Regulation of Indragiri Hulu Regency, 2017 ...</i>	54

2.3 PEGAWAI NEGERI SIPIL *CIVIL SERVANTS*

2.3.1	Jumlah Pegawai Negeri Sipil Menurut Dinas/Instansi Pemerintah dan Jenis Kelamin di Kabupaten Indragiri Hulu, 2017 <i>Number of Civil Servants by Institution/Office and Sex in the Indragiri Hulu Regency, 2017.....</i>	55
2.3.2	Jumlah Pegawai Negeri Sipil Menurut Pendidikan Tertinggi yang Ditamatkan dan Jenis Kelamin di	

	Kabupaten Indragiri Hulu, 2017 <i>Number of Civil Servants by Educational Attainment and Sex in Indragiri Hulu Regency, 2017</i>	58
2.3.3	Jumlah Pegawai Negeri Sipil Menurut Kepangkatan dan Jenis Kelamin di Kabupaten Indragiri Hulu, 2017 <i>Number of Civil Servants by Hierarchy and Sex in Indragiri Hulu Regency, 2017</i> ...	59
2.3.4	Jumlah Pegawai Negeri Sipil Menurut Eselon Jabatan Struktural dan dan Jenis Kelamin di Kabupaten Indragiri Hulu, 2017 <i>Number of Civil Servants by Hierarchy and Sex in Indragiri Hulu Regency, 2017</i>	60

3 PENDUDUK DAN TENAGA KERJA POPULATION AND EMPLOYMENT

3.1 KEPENDUDUKAN POPULATION

3.1.1	Jumlah Penduduk Menurut Kecamatan di Kabupaten Indragiri Hulu, 2015-2017 <i>Population by Subdistrict in Indragiri Hulu Regency, 2015-2017</i>	80
3.1.2	Jumlah Penduduk dan Rasio Jenis Kelamin Menurut Kecamatan di Kabupaten Indragiri Hulu, 2017 <i>Population and Sex Ratio by Subdistrict in Indragiri Hulu Regency, 2017</i>	81
3.1.3	Distibusi dan Kepadatan Penduduk Menurut Kecamatan di Kabupaten Indragiri Hulu, 2017 <i>Population Distribution and Density by Subdistrict in Indragiri Hulu Regency, 2017</i>	82
3.1.4	Jumlah Penduduk Menurut Kelompok Umur dan Jenis Kelamin di Kabupaten Indragiri Hulu, 2017 <i>Populations by Age Group and Sex in Indragiri Hulu Regency, 2017</i>	83

3.2 KETENAGAKERJAAN EMPLOYMENT

- 3.2.1 Persentase Penduduk Berumur 15 Tahun Keatas Menurut Jenis Kegiatan Selama Seminggu yang Lalu dan Jenis Kelamin di Kabupaten Indragiri Hulu, 2017 *Percentage of Population Aged 15 Years and Over by Type of Activity During The Previous Week and Sex in Indragiri Hulu Regency, 2017*..... 84
- 3.2.2 Jumlah Penduduk Berumur 15 Tahun Keatas Menurut Pendidikan Tertinggi yang Ditamatkan dan Jenis Kegiatan Selama Seminggu yang Lalu di Kabupaten Indragiri Hulu, 2017 *Number of Population Aged 15 Years and Over by Educational Attainment and Type of Activity During The Previous Week in Indragiri Hulu Regency, 2017* 85
- 3.2.3 Jumlah Penduduk Berumur 15 Tahun Keatas yang Bekerja Selama Seminggu yang Lalu Menurut Kelompok Umur dan Jenis Kelamin di Kabupaten Indragiri Hulu, 2017 *Number of Population Aged 15 Years and Over Who Worked During The Previous Week by Age Group and Sex in Indragiri Hulu Regency, 2017*..... 86
- 3.2.4 Jumlah Penduduk Berumur 15 Tahun Keatas yang Bekerja Selama Seminggu yang Lalu Menurut Lapangan Pekerjaan Utama dan Jenis Kelamin di Kabupaten Indragiri Hulu, 2017 *Number of Population Aged 15 Years and Over Who Worked During The Previous Week by Main Industry and Sex in Indragiri Hulu Regency, 2017*..... 87

3.2.5	Persentase Penduduk Berumur 15 Tahun Keatas yang Bekerja Selama Seminggu yang Lalu Menurut Jumlah Jam Kerja Seluruhnya dan Jenis Kelamin di Kabupaten Indragiri Hulu, 2017 <i>Percentage of Population Aged 15 Years and Over Who Worked the Previous Week by Total Working Hours and Sex in Indragiri Hulu, 2017 ..</i>	88
3.2.6	Persentase Penduduk Berumur 15 Tahun Keatas yang Bekerja Selama Seminggu yang Lalu Menurut Status Pekerjaan utama dan Jenis Kelamin di Kabupaten Indragiri Hulu, 2017 <i>Percentage of Population Aged 15 Years and Over Who Worked During The Previous Week by Main Employment Status and Sex in Indragiri Hulu Regency, 2017.....</i>	89
3.2.7	Jumlah Pencari Kerja yang Terdaftar menurut Tingkat Pendidikan di Kabupaten Indragiri Hulu, 2017 <i>Number of registered by Education Level in Indragiri Hulu Regency, 2017.....</i>	90
3.2.8	Jumlah Pencari Kerja yang Terdaftar menurut kelompok Umur di Kabupaten Indragiri Hulu, 2017 <i>Number of registered by Age Group in Indragiri Hulu Regency, 2017.....</i>	91
3.2.9	Jumlah Peserta pelatihan kejuruan Institusional di Kabupaten Indragiri Hulu, 2017 <i>Number of Institutional Vocational in Indragiri Hulu Regency, 2017.....</i>	92
3.2.10	upah Minimum Kabupaten (UMK) di Kabupaten Indragiri Hulu (Rp), 2013-2017 <i>Regional Minimum Wage in Indragiri Hulu (Rp), 2013-2017.....</i>	93

4 SOSIAL SOCIAL

4.1 PENDIDIKAN EDUCATION

4.1.1	Persentase Penduduk Usia 7-24 Tahun Menurut Jenis Kelamin, Kelompok Umur Sekolah, dan Partisipasi Sekolah di Kabupaten Indragiri Hulu, 2017 <i>Percentage of Population Aged 7-24 Years by Sex, Age Group, and School Participation in Indragiri Hulu Regency, 2017</i>	116
4.1.2	Angka Partisipasi Murni (APM) dan Angka Partisipasi Kasar (APK) Menurut Jenjang Pendidikan di Kabupaten Indragiri Hulu, 2017 <i>Net Enrolment Rate and Gross Enrolment Rate by Education Level in Indragiri Hulu Regency, 2017</i>	117
4.1.3	Jumlah Sekolah, Murid, Guru, dan Rasio Murid-Guru Taman Kanak-kanak (TK) Menurut Kecamatan di Kabupaten Indragiri Hulu, 2017 <i>Number of Schools, Pupils, Teachers, and Pupil-Teacher Ratio of Kindergarten by Subdistrict in Indragiri Hulu Regency, 2017</i>	118
4.1.4	Jumlah Sekolah, Murid, Guru, dan Rasio Murid-Guru Sekolah Dasar (SD) Menurut Kecamatan di Kabupaten Indragiri Hulu, 2017 <i>Number of Schools, Pupils, Teachers, and Pupil-Teacher Ratio of Primary School by Subdistrict in Indragiri Hulu Regency, 2017</i>	119
4.1.5	Jumlah Sekolah, Murid, Guru, dan Rasio Murid-Guru Madrasah Ibtidaiyah (MI) Menurut Kecamatan di Kabupaten Indragiri Hulu, 2017 <i>Number of Schools, Pupils, Teachers, and Pupil-Teacher Ratio of Madrasah Ibtidaiyah (MI) by Subdistrict in Indragiri Hulu Regency, 2017</i>	120

4.1.6	Jumlah Sekolah, Murid, Guru, dan Rasio Murid-Guru Sekolah Menengah Pertama Menurut Kecamatan di Kabupaten Indragiri Hulu, 2017 <i>Number of Schools, Pupils, Teachers, and Pupil-Teacher Ratio of Junior High Schools by Subdistrict in Indragiri Hulu Regency, 2017</i>	121
4.1.7	Jumlah Sekolah, Murid, Guru, dan Rasio Murid-Guru Madrasah Tsanawiyah (MTs) Menurut Kecamatan di Kabupaten Indragiri Hulu, 2017 <i>Number of Schools, Pupils, Teachers, and Pupil-Teacher Ratio of Madrasah Tsanawiyah (MTs) by Subdistrict in Indragiri Hulu Regency, 2017</i>	122
4.1.8	Jumlah Sekolah, Murid, Guru, dan Rasio Murid-Guru Sekolah Menengah Atas Menurut Kecamatan di Kabupaten Indragiri Hulu, 2017 <i>Number of Schools, Pupils, Teachers, and Pupil-Teacher Ratio of Senior High Schools by Subdistrict in Indragiri Hulu Regency, 2017</i>	123
4.1.9	Jumlah Sekolah, Murid, Guru, dan Rasio Murid-Guru Madrasah Aliyah (MA) Menurut Kecamatan di Kabupaten Indragiri Hulu, 2017 <i>Number of Schools, Pupils, Teachers, and Pupil-Teacher Ratio of Madrasah Aliyah (MA) by Subdistrict in Indragiri Hulu Regency, 2017</i>	124
4.1.10	Jumlah Sekolah, Murid, Guru, dan Rasio Murid-Guru Sekolah Menengah Kejuruan (SMK) Menurut Kecamatan di Kabupaten Indragiri Hulu, 2017 <i>Number of Schools, Pupils, Teachers, and Pupil-Teacher Ratio of Vocational Senior High Schools by Subdistrict in Indragiri Hulu Regency, 2017.....</i>	125
4.1.11	Jumlah Ruang Kelas Sekolah Dasar (SD) Menurut Kecamatan di Kabupaten Indragiri Hulu, 2017 <i>Number of Primary School Classroom by</i>	

	<i>Subdistrict in Indragiri Hulu Regency, 2017</i>	126
4.1.12	Jumlah Ruang Kelas Sekolah Menengah Pertama (SMP) Menurut Kecamatan di Kabupaten Indragiri Hulu, 2017 <i>Number of Junior High School Classroom by Subdistrict in Indragiri Hulu Regency, 2017</i>	127
4.1.13	Jumlah Pengunjung Perpustakaan Daerah Kabupaten Indragiri Hulu Menurut Jenis Pengunjung, 2015-2017 <i>Number of Visitors of Indragiri Hulu District Library by Visitor Type, 2015-2017</i>	128
4.1.14	Aktivitas Pengunjung Perpustakaan Daerah Kabupaten Indragiri Hulu, 2015 – 2017 <i>Activity of Visitors Indragiri Hulu District Library, 2015-2017</i>	129
4.1.15	Jumlah Buku pada Perpustakaan Daerah Kabupaten Indragiri Hulu Menurut Kategori Buku, 2015-2017 <i>Number of Books in Regional Library Indragiri Hulu Regency by Book Category, 2015-2017</i>	130
4.2	KESEHATAN HEALTH	
4.2.1	Jumlah Fasilitas Kesehatan di Kabupaten Indragiri Hulu, 2017 <i>Number of Health Facilities in Indragiri Hulu Regency, 2017</i>	131
4.2.2	Jumlah Tenaga Kesehatan Menurut Kecamatan di Kabupaten Indragiri Hulu, 2017 <i>Number of Health Personnel by Subdistrict in Indragiri Hulu Regency, 2017</i>	132
4.2.3	Jumlah Dokter Spesialis, Dokter Umum, dan Dokter Gigi Menurut Sarana Pelayanan Kesehatan di Kabupaten Indragiri Hulu, 2017 <i>Number of Specialist Doctor, Generalist Doctor,</i>	

	<i>and Dentist by Type of Health Facility in Indragiri Hulu Regency, 2017</i>	133
4.2.4	Persentase Balita yang Pernah Mendapat Imunisasi Menurut Jenis Imunisasi di Kabupaten Indragiri Hulu, 2017 <i>Percentage of Children Under Five Years Who Had Immunization by Type of Immunization in Indragiri Hulu Regency, 2017</i>	134
4.2.5	Jumlah Kasus 10 Penyakit Terbanyak di Kabupaten Indragiri Hulu, 2017 <i>Number of Cases of The 10 Most Diseases in Indragiri Hulu Regency, 2017</i>	135
4.2.6	Jumlah Bayi Lahir Bayi Berat Badan Lahir Rendah (BBLR), BBLR Dirujuk, dan Bergizi Buruk di Kabupaten Indragiri Hulu, 2017 <i>Number of Births, Babies with Low Births Weights (LBW) Treated LBW, and Malnutrition Cases in Indragiri Hulu Regency, 2017</i>	136
4.2.7	Jumlah Ibu Hamil, Melakukan Kunjungan K1, Melakukan Kunjungan K4, Kurang Energi Kronis (KEK), dan Mendapat Tablet Zat Besi (Fe) di Kabupaten Indragiri Hulu, 2011-2017 <i>Number of Pregnant Women, Those with One Visit and Four Visits of Antenatal Care, Chronic Energy Deficiency (CED), and Receiving Iron Suplemen in Indragiri Hulu Regency, 2011-2017</i>	137
4.2.8	Jumlah Kasus HIV/AIDS, IMS, DBD, Diare, TB, dan Malaria Menurut Kecamatan di Kabupaten Indragiri Hulu, 2017 <i>Number of Cases of HIV/AIDS, Sexually Transmitted Infection, Dengue Fever, Diarhea, Tuberculosis (TB) and Malaria by Subdistrict in Indragiri Hulu Regency, 2017</i>	138
4.2.9	Jumlah Klinik Keluarga Berencana (KKB) dan Pos	

	Pelayanan Keluarga Berencana Desa (PPKBD) Menurut Kecamatan di Kabupaten Indragiri Hulu, 2017 <i>Number of Family Planning Clinics and Village Family Planning Service Units by Subdistrict in Indragiri Hulu Regency, 2017</i>	139
4.2.10	Jumlah Pasangan Usia Subur dan Peserta KB Aktif Menurut Kecamatan di Kabupaten Indragiri Hulu, 2017 <i>Numbers of Eligible Couples and Family Planning Participants by Subdistrict in Indragiri Hulu Regency, 2017</i>	140
4.2.11	Jumlah Peserta JKN-KIS BPJS Kesehatan Menurut Kecamatan di Kabupaten Indragiri Hulu, 2015-2017 <i>Numbers of Participants JKN-KIS BPJS Health by Subdistrict in Indragiri Hulu Regency, 2015-2017</i>	142
4.3	AGAMA RELIGION	
4.3.1	Jumlah Tempat Peribadatan Menurut Kecamatan di Kabupaten Indragiri Hulu, 2017 <i>Number of Worship Facilities by Subdistrict in Indragiri Hulu Regency, 2017</i>	143
4.3.2	Jumlah Sarana dan Prasaranan Olahraga Menurut Kecamatan di Kabupaten Indragiri Hulu, 2017 <i>Number of Sport Facilities and Infrastructure by Subdistrict in Indragiri Hulu Regency, 2017</i>	144
4.4	KRIMINALITAS CRIME	
4.4.1	Jumlah Tindak Pidana Menurut Keplisian Sektor di Kabupaten Indragiri Hulu, 2015-2017 <i>Number of Reported Criminal Cases by Subdistrict Police Office in Indragiri Hulu Regency, 2015-2017</i>	145

4.4.2	Jumlah Penyelesaian Tindak Pidana Menurut Kepolisian Resort di Kabupaten Indragiri Hulu, 2015-2017 <i>Number of Crime Clearance Rate by District Police Office in Indragiri Hulu Regency, 2015-2017</i>	146
4.4.3	Jumlah Kecelakaan Lalu Lintas Menurut Kepolisian Resort di Kabupaten Indragiri Hulu, 2015-2017 <i>Number of Traffic Accdients by District Police Office in Indragiri Hulu Regency, 2015-2017</i>	147
4.4.4	Jumlah Narapidana/Tahanan Menurut Jenis Kasus di Kabupaten Indragiri Hulu, 2017 <i>Number of Inmates/Prisoners by Case Type in Indragiri Hulu Regency, 2017</i>	148
4.4.5	Jumlah Narapidana/Tahanan Menurut Lamanya Hukuman di Kabupaten Indragiri Hulu, 2017 <i>Number of Inmates/Prisoners by Duration of Punishment in Indragiri Hulu Regency, 2017</i>	149
4.4.6	Jumlah Perkara Perdata pada Pengadilan Negeri Rengat Kelas II, 2015-2017 <i>Civil Case Number in Court Rengat Class II, 2015-2017</i>	150
4.4.7	Jumlah Perkara Pidana yang Diputuskan pada Pengadilan Negeri Rengat Kelas II, 2015-2017 <i>Number of Criminal Cases Decided in Court Rengat Class II, 2015-2017</i>	151
4.4.8	Jumlah Perkara yang Diputuskan Menurut Bulan pada Pengadilan Agama, 2017 <i>Number of Cases Decided by Month in Religious Court Rengat, 2017</i>	152
4.4.9	Jumlah Peristiwa Perceraian Menurut Kecamatan di Kabupaten Indragiri Hulu, 2017 <i>Number of Divorce Occurences by Subdistrict in Indragiri Hulu Regency, 2017</i>	153

4.5 KEMISKINAN *POVERTY*

4.5.1	Garis Kemiskinan dan Penduduk Miskin di Kabupaten Indragiri Hulu, 2010-2017 <i>Poverty Line and Number of Poor People in Indragiri Hulu Regency, 2010-2017</i>	154
4.5.2	Jumlah Rumah Tangga Miskin (RTM) Penerima Raskin di Kabupaten Indragiri Hulu, 2013-2017 <i>Total Poor Household Receiving Raskin in Indragiri Hulu Regency, 2013-2017</i>	155
4.5.3	Kuantum Raskin yang Disalurkan di Kabupaten Indragiri Hulu, 2015-2017 <i>Raskin Fund Distributed in Indragiri Hulu Regency, 2015-2017</i> ...	156
4.5.4	Jumlah Rumah Tidak Layak Huni dan Backlog Kabupaten Indragiri Hulu, 2017 <i>Number of Unfit Homes and Backlog of Indragiri Hulu Regency, 2017</i>	157
4.5.5	Data Permukiman Kumuh Kabupaten Indragiri Hulu Berdasarkan Hasil Verifikasi Tahun 2016 <i>Data of Slums of Indragiri Hulu Regency Based on Verification Results of 2016</i>	158
4.5.6	Jumlah Kejadian Bencana Alam yang Terjadi di Kabupaten Indragiri Hulu, 2017 <i>Number of Natural Disasters Occurring in Indragiri Hulu Regency, 2017</i>	159

5 PERTANIAN *AGRICULTURE*

5.1 TANAMAN PANGAN *FOOD CROPS*

5.1.1	Produksi Padi Sawah dan Padi Ladang Menurut Subround di Kabupaten Indragiri Hulu (Ton), 2015 <i>Production of Wetland and Dryland Paddy by Subround in Indragiri Hulu Regency (Ton), 2015</i>	171
5.1.2	Produksi Jagung, Kedelai, Kacang Tanah, Kacang	

	Hijau, Ubi Kayu, dan Ubi Jalar Menurut Subround di Kabupaten Indragiri Hulu (Ton), 2015 <i>Production of Maize, Soybean, Peanut, Mungbean, Cassava, and Sweet Potato by Subround in Indragiri Hulu Regency (Ton), 2015</i>	172
5.1.3	Luas Panen Padi Sawah dan Padi Ladang Menurut Subround di Kabupaten Indragiri Hulu (Ha), 2015 <i>Harvested Area of Wetland and Dryland Paddy by Subround in Indragiri Hulu Regency (Ha), 2015</i>	173
5.1.4	Luas Panen Jagung, Kedelai, Kacang Tanah, Kacang Hijau, Ubi Kayu, dan Ubi Jalar Menurut Subround di Kabupaten Indragiri Hulu (Ha), 2015 <i>Harvested Area of Maize, Soybean, peanut, Mungbean, Cassava, and Sweet Potato by Subround in Indragiri Hulu Regency (Ha), 2015.....</i>	174
5.1.5	Kebutuhan Komoditas Pangan Kabupaten Indragiri Hulu (Ton), 2013-2017 <i>Food Commodity Needs of Indragiri Hulu Regency (Ton), 2013-2017</i>	175
5.1.6	Konsumsi Pangan Penduduk Kabupaten Indragiri Hulu (Kg/Perkapita/Tahun), 2013-2017 <i>Population Food Consumption in Indragiri Hulu Regency (Kg/Percapita/Year), 2013-2017.....</i>	176
5.1.7	Harga Bahan Pangan Kabupaten Indragiri Hulu (Rp/Kg), 2013-2017 <i>Food Price of Indragiri Hulu Regency (Rp/Kg), 2013-2017.....</i>	177

5.2 HORTIKULTURA *HORTICULTURE*

5.2.1	Luas Panen Tanaman Sayuran Menurut Kecamatan dan Jenis Sayuran di Kabupaten Indragiri Hulu, 2017 (Ha) <i>Harvested Area of Vegetables by Subdistrict and Kind of Plant in Indragiri Hulu Regency, 2017 (Ha)</i>	178
-------	---	-----

5.2.2	Produksi Tanaman Sayuran Menurut Kecamatan dan Jenis Sayuran di Kabupaten Indragiri Hulu, 2017 (Kuintal) <i>Production of Vegetables by Subdistrict and Kind of Plant in Indragiri Hulu Regency, 2017 (Quintal)</i>	179
5.2.3	Produksi Buah-buahan Menurut Kecamatan dan Jenis Buah di Kabupaten Indragiri Hulu, 2017 (Kuintal) <i>Production of Fruits by Subdistrict and Kind of Fruit in Indragiri Hulu Regency, 2017 (Quintal)</i>	180
5.2.4	Jumlah Tanaman Menghasilkan Menurut Kecamatan dan Jenis Buah di Kabupaten Indragiri Hulu, 2017 (Kuintal) <i>Population of Fruits by Subdistrict and Kind of Fruit in Indragiri Hulu Regency, 2017 (Quintal)</i>	181
5.3	PERKEBUNAN ESTATE CROPS	
5.3.1	Luas Tanaman Perkebunan Menurut Kecamatan dan Jenis Tanaman di Kabupaten Indragiri Hulu, 2017 (Ha) <i>Planted Area of Estate Crops by Subdistrict and Kind of Crop in Indragiri Hulu Regency, 2017 (Ha)</i>	182
5.3.2	Produksi Tanaman Perkebunan Menurut Kecamatan dan Jenis Tanaman di Kabupaten Indragiri Hulu, 2017 (Ha) <i>Production of Estate Crops by Subdistrict and Kind of Crop in Indragiri Hulu Regency, 2017 (Ha)</i>	183
5.4	PETERNAKAN LIVESTOCK	
5.4.1	Populasi Ternak Menurut Kecamatan dan Jenis Ternak di Kabupaten Indragiri Hulu, 2017 <i>Livestock Population by Subdistrict and Kind of Livestock in Indragiri Hulu Regency, 2017</i>	184
5.4.2	Populasi Unggas Menurut Kecamatan dan Jenis	

	Unggas di Kabupaten Indragiri Hulu, 2017 <i>Poultry Population by Subdistrict and Kind of Poultry in Indragiri Hulu Regency, 2017</i>	185
5.4.3	Jumlah Ternak yang Dipotong Menurut Kecamatan dan Jenis Ternak di Kabupaten Indragiri Hulu, 2017 <i>Livestock Slaughtered by Subdistrict and Kind of Livestock in Indragiri Hulu Regency, 2017</i>	186
5.5	PERIKANAN FISHERY	
5.5.1	Jumlah Rumah Tangga Perikanan Tangkap Menurut Kecamatan dan Subsektor di Kabupaten Indragiri Hulu, 2016-2017 <i>Number of Fish Capture Households by Subdistrict and Subsector in Indragiri Hulu Regency, 2016-2017</i>	187
5.5.2	Jumlah Rumah Tangga Perikanan Budidaya Menurut Kecamatan dan Jenis Budidaya di Kabupaten Indragiri Hulu, 2017 <i>Number of Aquaculture Households by Subdistrict and Type of Aquaculture in Indragiri Hulu Regency, 2017.....</i>	188
5.5.3	Produksi Perikanan Budidaya Menurut Kecamatan dan Jenis Budidaya di Kabupaten Indragiri Hulu (ton), 2017 <i>Production of Aquaculture Households by Subdistrict and Type of Aquaculture in Indragiri Hulu Regency (ton), 2017.....</i>	189
5.5.4	Jumlah Perahu/Kapal Menurut Kecamatan dan Jenis Kapal di Kabupaten Indragiri Hulu, 2017.....	190

6 INDUSTRI DAN ENERGI *INDUSTRY AND ENERGI*

6.1 INDUSTRI *INDUSTRY*

- 6.1.1 Jumlah Unit Usaha, Tenaga Kerja, Nilai Investasi, dan Nilai Produksi Industri Kimia Agro dan Hasil Hutan (IKAHH) Menurut Industri di Kabupaten Indragiri Hulu, 2017 *Number of Business Units, Employee, Investment Value, and Production Value of Agro Chemical and Forest Production by Industry in Indragiri Hulu Regency, 2017*..... 202
- 6.1.2 Jumlah Unit Usaha, Tenaga Kerja, Nilai Investasi, dan Nilai Produksi Industri Logam Mesin dan Elektronika (ILMEA) Menurut Industri di Kabupaten Indragiri Hulu, 2017 *Number of Business Units, Employee, Investment Value, and Production Value of Metal Machine and Electronic by Industry in Indragiri Hulu Regency, 2017* 204
- 6.1.3 Jumlah Unit Usaha, Tenaga Kerja, Nilai Investasi, dan Nilai Produksi Industri Kerajinan (IKAIK) Menurut Industri di Kabupaten Indragiri Hulu, 2017 *Number of Business Units, Employee, Investment Value, and Production Value of Small Handycraft by Industry in Indragiri Hulu Regency, 2017*..... 205

6.2 ENERGI *ENERGY*

- 6.2.1 Daya Terpasang, Produksi, dan Distribusi Listrik PT. PLN (Persero) pada Cabang/Ranting PLN di Kabupaten Indragiri Hulu, 2011-2017 *Installed Capacity, Production, and Distribution of Electricity of State Electricity Company at Branch Level in Indragiri Hulu Regency, 2011-2017*..... 208

6.2.2	Jumlah Pelanggan Listrik Menurut Kecamatan di Kabupaten Indragiri Hulu, 2013-2017 <i>Number of Registered Electricity Costumers by Subdistrict in Indragiri Hulu Regency, 2013-2017</i>	209
6.2.3	Jumlah Pelanggan dan Listrik yang Disalurkan Menurut Jenis Pelanggan di Kabupaten Indragiri Hulu, 2017 <i>Number of Customers and Distributed Clean Electricity by Type of Customers in Indragiri Hulu Regency, 2017</i>	210
6.2.4	Jumlah Pelanggan dan Air Minum yang Disalurkan Menurut Jenis Pelanggan di Kabupaten Indragiri Hulu, 2017 <i>Number of Customers and Drinking Water Disbursed by Type of Customers in Indragiri Hulu Regency, 2017</i>	211
6.2.5	Jumlah Pelanggan dan Air Minum yang Disalurkan di Kabupaten Indragiri Hulu, 2015-2017 <i>Number of Customers and Drinking Water Disbursed in Indragiri Hulu Regency, 2015-2017</i>	212
6.2.6	Jumlah Pelanggan dan Air Minum yang Disalurkan Menurut Kecamatan di Kabupaten Indragiri Hulu, 2017 <i>Number of Customers and Drinking Water Disbursed by Subdistrict in Indragiri Hulu Regency, 2017</i>	213

7 PERDAGANGAN TRADING

7.1	Perkembangan Wajib Daftar Perusahaan di Kabupaten Indragiri Hulu, 2015-2017 <i>Corporate Registration Development in Indragiri Hulu Regency, 2015-2017</i>	225
-----	--	-----

7.2	Jumlah Penerbitan Surat Izin Usaha Perdagangan (SIUP) Menurut Kecamatan di Kabupaten Indragiri Hulu, 2017 <i>Number of Issuance of Trading Business License by Subdistrict in Indragiri Hulu Regency, 2017</i>	226
7.3	Jumlah Penerbitan Tanda Daftar Perusahaan Menurut Kecamatan di Kabupaten Indragiri Hulu, 2017 <i>Number of Issuance of Company Registration Certificate by Subdistrict in Indragiri Hulu Regency, 2017</i>	227
7.4	Jumlah Koperasi Menurut Jenis Koperasi dan Kecamatan di Kabupaten Indragiri Hulu, 2017 <i>Number of Cooperatives by Type of Cooperative and Subdistrict in Indragiri Hulu Regency, 2017</i>	228
7.5	Jumlah Koperasi, Anggota, Modal Usaha, dan Volume Usaha Menurut Kecamatan di Kabupaten Indragiri Hulu, 2017 <i>Number of Cooperatives, Members, Business Capital, and Business Volume by Subdistrict in Indragiri Hulu Regency, 2017</i>	229
7.6	Jumlah Koperasi, Anggota, Modal Usaha, dan Volume Usaha di Kabupaten Indragiri Hulu, 2008-2017 <i>Number of Cooperatives, Members, Business Capital, and Business Volume in Indragiri Hulu Regency, 2008-2017</i>	230
7.7	Jumlah Tenaga Kerja yang Terlibat Dalam Usaha Koperasi Menurut Kecamatan di Kabupaten Indragiri Hulu, 2017 <i>Number of Workers Involved in Cooperative Enterprises by Subdistrict in Indragiri Hulu Regency, 2017</i>	231
7.8	Jumlah UED-SP Menurut Kecamatan di Kabupaten Indragiri Hulu, 2015-2017 <i>Total UED-</i>	

	<i>SP by Subdistrict in Indragiri Hulu Regency, 2015-2017.....</i>	232
--	--	-----

8 HOTEL DAN PARIWISATA HOTEL AND TOURISM

8.1	Jumlah Hotel dan Akomodasi Lainnya Menurut Klasifikasi di Kabupaten Indragiri Hulu, 2011-2017 <i>Number of Hotel and Other Accomodations by Classification in Indragiri Hulu Regency, 2011-2017.....</i>	241
8.2	Jumlah Hotel dan Akomodasi Lainnya Menurut Kecamatan di Kabupaten Indragiri Hulu, 2017 <i>Number of Hotel and Other Accomodations by Subdistrict in Indragiri Hulu Regency, 2017.....</i>	242
8.3	Jumlah Objek Wisata Menurut Kecamatan di Kabupaten Indragiri Hulu, 2017 <i>Number of Tourust Attractions by Subdistrict in Indragiri Hulu Regency, 2017.....</i>	243
8.4	Jumlah Sanggar Seni Budaya Daerah yang Dibina Menurut Kecamatan di Kabupaten Indragiri Hulu, 2017 <i>Number of Cultural Art Studio Area Built by Subdistrict in Indragiri Hulu Regency, 2017.....</i>	244

9 TRANSPORTASI DAN KOMUNIKASI TRANSPORTATION AND COMMUNICATION

9.1 TRANSPORTASI TRANSPORTATION

9.1.1	Kunjungan Kapal dan Arus Penumpang Melalui Pelabuhan Rengat, 2017 <i>Visits of Ships and Passenger Flows through Rengat Port, 2017.....</i>	253
9.1.2	Data Bongkar dan Muat CPO Melalui Pelabuhan Rengat (Ton/KGS/M3), 2017 <i>Data of Loading and Unloading of CPO through Rengat Port (Ton/KGS/M3), 2017.....</i>	254

9.1.3	Panjang Jalan Menurut Kecamatan dan Jenis Permukaan Jalan di Kabupaten Indragiri Hulu (m), 2017 <i>Length of Roads by Subdistrict and Type of Road Surface in Indragiri Hulu Regency (m), 2017</i>	255
9.1.4	Panjang Jalan Nasional Menurut Ruas Jalan di Kabupaten Indragiri Hulu (Km), 2017 <i>Length of National Roads by Roads in Indragiri Hulu Regency (Km), 2017</i>	256
9.1.5	Panjang Jalan Provinsi Menurut Ruas Jalan di Kabupaten Indragiri Hulu (Km), 2017 <i>Length of Provincial Roads by Roads in Indragiri Hulu Regency (Km), 2017</i>	257
9.1.6	Panjang Kontruksi Jembatan pada Jalan Kabupaten Menurut Kecamatan di Kabupaten Indragiri Hulu (m), 2017 <i>Length of Bridge Construction on District Road by Subdistrict in Indragiri Hulu Regency (m), 2017</i>	258
9.1.7	Jumlah Kendaraan Bermotor Menurut Kecamatan dan Jenis Kendaraan di Kabupaten Indragiri Hulu, 2017 <i>Number of Motor Vehicles by Subdistrict and Type of Vehicle in Indragiri Hulu Regency, 2017</i>	259
9.2	POS DAN KOMUNIKASI POS AND COMMUNICATION	
9.2.1	Jumlah Kantor Pos Pembantu Menurut Kecamatan di Kabupaten Indragiri Hulu, 2012-2017 <i>Number of Auxiliries Post Office by Subdistrict in Indragiri Hulu regency, 2012-2017</i>	260
9.2.2	Jumlah Pengiriman dan Penerimaan Surat Menurut Kantor Pos, 2017 <i>Number of Mail Delivery and Receipts by Post Office, 2017</i>	261
9.2.3	Jumlah Pengiriman dan Penerimaan Paket	

	Menurut Kantor Pos, 2017 <i>Number of Shipping and Receipt Packages by Post Office, 2017</i>	262
9.2.4	Jumlah Pengiriman dan Penerimaan Wesel Pos Menurut Kantor Pos, 2017 <i>Number of Postage Delivery and Receipts by Post Office, 2017</i>	263
9.2.5	Nilai Pengiriman dan Penerimaan Wesel Pos Menurut Kantor Pos, 2017 <i>Value of Postage Delivery and Receipts by Post Office, 2017</i>	264

10. KEUANGAN PEMERINTAH GOVERNMENT FINANCE

10.1	Realisasi Pendapatan Pemerintah Kabupaten Indragiri Hulu Menurut Jenis Pendapatan (Rupiah), 2014-2017 <i>Actual Revenues of Government of Indragiri Hulu Regency by Source of Revenues (Rupiahs), 2014-2017</i>	276
10.2	Realisasi Belanja Pemerintah Kabupaten Indragiri Hulu Menurut Jenis Belanja (Rupiah), 2014-2017 <i>Actual Expenditures of Government of Indragiri Hulu Regency by Kind of Expenditures (Rupiahs), 2014-2017</i>	279
10.3	Jumlah Alokasi Dana Desa (ADD) yang Bersumber dari APBD Kabupaten Indragiri Hulu, 2015-2017 <i>Number of Village Fund Allocation Sourced from Indragiri Hulu Regency Budget, 2015-2017</i>	281

11 PENGELUARAN PENDUDUK EXPENDITURES

11.1	Persentase Penduduk Menurut Golongan Pengeluaran per Kapita Sebulan di Kabupaten Indragiri Hulu, 2017 <i>Percentage of Population by Expenditure per Capita per Month Class in Indragiri Hulu regency, 2017</i>	288
11.2	Rata-rata Pengeluaran dan Persentase Rata-rata Pengeluaran per Kapita Sebulan Menurut	

	Kelompok Makanan di Pengeluaran per Kapita Sebulan di Kabupaten Indragiri Hulu, 2017 <i>Average Expenditure and Percentage of Average Expenditure per Capita per Month by Food Group in Indragiri Hulu Regency, 2017</i>	289
11.3	Rata-rata Pengeluaran dan Persentase Rata-rata Pengeluaran per Kapita Sebulan Menurut Kelompok Bukan Makanan di Pengeluaran per Kapita Sebulan di Kabupaten Indragiri Hulu, 2017 <i>Average Expenditure and Percentage of Average Expenditure per Capita per Month by Non-Food Group in Indragiri Hulu Regency, 2017</i>	290

12 PENDAPATAN REGIONAL REGIONAL INCOME

12.1	Produk Domestik Regional Bruto Atas Dasar Harga Berlaku Menurut Lapangan Usaha di Kabupaten Indragiri Hulu (Milyar Rupiah), 2014-2017 <i>Gross Regional Domestic Product at Current Market Price by Industry in Indragiri Hulu Regency (Billion Rupiah), 2014-2017</i>	301
12.2	Produk Domestik Regional Bruto Atas Dasar Harga Konstan 2010 Menurut Lapangan Usaha di Kabupaten Indragiri Hulu (Milyar Rupiah), 2014-2017 <i>Gross Regional Domestic Product at 2010 Constant Market Price by Industry in Indragiri Hulu Regency (Billion Rupiah), 2014-2017</i>	304
12.3	Distribusi Persentase Produk Domestik Regional Bruto Atas Dasar Harga Berlaku Menurut Lapangan Usaha di Kabupaten Indragiri Hulu (Persen), 2014-2017 <i>Percentage Distribution of Gross Regional Domestic Product at Current Market Price by Industry in Indragiri Hulu</i>	

	<i>Regency, 2014-2017.....</i>	307
12.4	Laju Pertumbuhan Produk Domestik Regional Bruto Atas Dasar Harga Konstan 2010 Menurut Lapangan Usaha di Kabupaten Indragiri Hulu (Persen), 2014-2017 <i>Growth Rate of Gross Regional Domestic Product at 2010 Constant Market Price by Industry in Indragiri Hulu Regency (Percent), 2014-2017.....</i>	310
12.5	Indeks Harga Implisit Produk Domestik Regional Bruto Menurut Lapangan Usaha di Kabupaten Indragiri Hulu (2010=100), 2014-2017 <i>Implicit Price Indices of Gross Regional Domestic Product by Industry in Indragiri Hulu Regency (2010=100), 2014-2017.....</i>	313
12.6	Laju Implisit Produk Domestik Regional Bruto Menurut Lapangan Usaha di Kabupaten Indragiri Hulu (Persen), 2014-2017 <i>Implicit of Growth Rate of Gross Regional Domestic Product by Industries in Indragiri Hulu Regency (Percent), 2014-2017.....</i>	316

13 PERBANDINGAN ANTAR KABUPATEN/KOTA

REGENCY/MUNICIPALITY COMPARISON

13.1	Jumlah Penduduk Menurut Kabupaten/Kota di Provinsi Riau, 2013-2017 <i>Population by Regency/Municipality In Riau Province, 2013-2017.....</i>	324
13.2	Pengangguran Terbuka dan Persentase Angkatan Kerja Terhadap Penduduk Usia Kerja Menurut Kabupaten/Kota di Provinsi Riau, Agustus 2017 <i>Working Population 15 Years of Age and Over, Open Unemployment Rate and Percentage of Economically Active to Working Age Population by</i>	

	<i>Regency/Municipality In Riau Province, August 2017</i>	325
13.3	Garis Kemiskinan dan Penduduk Miskin Menurut Kabupaten/Kota di Provinsi Riau, 2017 <i>Poverty Line and Number of Poor People by Regency/Municipality In Riau Province, 2017</i>	326
13.4	Indeks Pembangunan Manusia (IPM) Menurut Kabupaten/Kota di Provinsi Riau, 2013-2017 <i>Human Development Index (HDI) by Regency/Municipality in Riau Province, 2013-2017.....</i>	327
13.5	Laju Pertumbuhan Produk Domestik Regional Bruto Atas Dasar Harga Konstan 2010 Menurut Kabupaten/Kota di Provinsi Riau Termasuk Minyak Bumi dan Gas, 2013-2017 (Persen) <i>Growth Rate of Gross Regional Domestic Product at 2010 Constant Market Prices by Regency/Municipality in Riau Province Including Oil and Gas, 2013-2017 (Percent).....</i>	328

DAFTAR GRAFIK
LIST OF GRAPHIC

	Hal <i>Pages</i>	
Gambar 1.1 <i>Graphic 1.1</i>	Jumlah Curah Hujan di Kabupaten Indragiri Hulu, 2017 <i>Number of Rainfall in Indragiri Hulu Regency, 2017</i>	12
Gambar 1.2 <i>Graphic 1.2</i>	Rata-rata Suhu Udara di Kabupaten Indragiri Hulu, 2017 <i>Average Temperature in Indragiri Hulu Regency, 2017</i>	13
Gambar 1.3 <i>Graphic 1.3</i>	Rata-rata Kelembaban Udara di Kabupaten Indragiri Hulu, 2017 <i>Average Humidity in Indragiri Hulu Regency, 2017</i>	14
Gambar 2.1 <i>Graphic 2.1</i>	Jumlah Desa / Kelurahan di Kabupaten Indragiri Hulu, 2017 <i>Average Humidity in Indragiri Hulu Regency, 2017</i>	36
Gambar 2.2 <i>Graphic 2.2</i>	Jumlah Anggota DPRD Menurut Partai Politik di Kabupaten Indragiri Hulu, 2017 <i>Number of Members of The Regional House of Representatives by Political Parties in Indragiri Hulu Regency, 2017</i>	37
Gambar 2.3 <i>Graphic 2.3</i>	Persentase Pegawai Negeri Sipil (PNS) di Kabupaten Indragiri Hulu, 2017 <i>Percentage of Civil Servants in Indragiri Hulu Regency, 2017</i>	38
Gambar 3.1 <i>Graphic 3.1</i>	Jumlah Penduduk Menurut Kecamatan di Kabupaten Indragiri Hulu, 2017 <i>Number of Population by</i>	

	<i>Subdistrict in Indragiri Hulu Regency, 2017.....</i>	77
Gambar 3.2 <i>Graphic 3.2</i>	Seks Rasio Penduduk Menurut Kecamatan di Kabupaten Indragiri Hulu, 2017 <i>Sex Ratio by Subdistrict in Indragiri Hulu Regency, 2017.....</i>	78
Gambar 3.3 <i>Graphic 3.3</i>	Piramida Penduduk Kabupaten Indragiri Hulu, 2017 <i>Population Pyramids of Indragiri Hulu Regency, 2017.....</i>	79
Gambar 4.1 <i>Graphic 4.1</i>	Jumlah Murid dan Guru Sekolah di Kabupaten Indragiri Hulu, 2017 <i>Number of Students and Teachers in Indragiri Hulu Regency, 2017.....</i>	109
Gambar 4.2 <i>Graphic 4.2</i>	Persentase Tenaga Kesehatan di Kabupaten Indragiri Hulu, 2017 <i>Percentage Health Workers in Indragiri Hulu Regency, 2017.....</i>	112
Gambar 6.1 <i>Graphic 6.1</i>	Jumlah Pelanggan Listrik di Kabupaten Indragiri Hulu, 2014-2017 <i>Number of Registered Electricity Customers in Indragiri Hulu Regency, 2014-2017.....</i>	199
Gambar 6.2 <i>Graphic 6.2</i>	Persentase Pelanggan Listrik di Kabupaten Indragiri Hulu, 2017 <i>Percentage of Registered Electricity Customers in Indragiri Hulu Regency, 2017.....</i>	200
Gambar 6.3 <i>Graphic 6.3</i>	Persentase Pelanggan Air Minum di Kabupaten Indragiri Hulu, 2017 <i>Percentage of Drinking Water Customers in Indragiri Hulu Regency, 2017.....</i>	201

Gambar 7.1 <i>Graphic 7.1</i>	Persentase Usaha Kecil dan Menengah Menurut Kecamatan di Kabupaten Indragiri Hulu, 2017 <i>Percentage of Small and Medium Enterprises by Subdistrict in Indragiri Hulu Regency, 2017.....</i>	224
Gambar 8.1 <i>Graphic 8.1</i>	Persentase Objek Wisata Menurut Kecamatan di Kabupaten Indragiri Hulu, 2017 <i>Percentage of Tourist Attractions by Subdistrict in Indragiri Hulu Regency, 2017.....</i>	240
Gambar 9.1 <i>Graphic 9.1</i>	Persentase Panjang Jalan Menurut Jenis Permukaan Jalan di Kabupaten Indragiri Hulu, 2017 <i>Percentage of Length of Roads by Type of Road Surface in Indragiri Hulu Regency, 2017.....</i>	252
Gambar 10.1 <i>Graphic 10.1</i>	Persentase Komponen Penyusun Realisasi Penerimaan Pemerintah Kabupaten Indragiri Hulu, 2017 <i>Percentage of Actual Revenues Composer Components of Government of Indragiri Hulu Regency, 2017.....</i>	274
Gambar 10.2 <i>Graphic 10.2</i>	Persentase Komponen Penyusun Realisasi Belanja Pemerintah Kabupaten Indragiri Hulu, 2017 <i>Percentage of Actual Expenditures Composer Components of Government of Indragiri Hulu Regency, 2017.....</i>	275
Gambar 11.1 <i>Graphic 11.1</i>	Persentase Penduduk Menurut Golongan Pengeluaran per Kapita per Bulan di Kabupaten Indragiri Hulu, 2017 <i>Percentage of Population by Expenditure per Capita per Month in</i>	

	<i>Indragiri Hulu Regency, 2017.....</i>	287
Gambar 12.1	Laju Pertumbuhan PDRB ADHK 2010	
Graphic 12.1	Kabupaten Indragiri Hulu, 2013-2017	
	(Persen) <i>Growth Rate of Gross</i>	
	<i>Regional Domestic Product at 2010</i>	
	<i>Constant Market Prices in Indragiri</i>	
	<i>Hulu Regency, 2013-2017 (Percent).....</i>	300

<https://inhukab.bps.go.id>

BAB 1

GEOGRAFI DAN IKLIM GEOGRAPHY AND CLIMATE

PERBATASAN WILAYAH KAB. INDRAGIRI HULU
REGIONAL BORDER OF INDRAGIRI HULU REGENCY



UTARA
NORTH
KABUPATEN PELALAWAN
PELALAWAN DISTRICT



TIMUR
EARTH
KABUPATEN INDRAGIRI HILIR
INDRAGIRI HILIR DISTRICT



SELATAN
SOUTH
KAB. BUNGO TEBO, PROP. JAMBI
BUNGO TEBO DISTRICT, JAMBI PROVINCE



BARAT
WEST
KABUPATEN KUANTAN SINGINGI
KUANTAN SINGINGI DISTRICT

1

2

3

4

PENJELASAN TEKNIS

1. **Luas wilayah** adalah sebuah daerah yang dikuasai atau menjadi teritorial dari sebuah kedaulatan.

- Luas wilayah Kecamatan Batang Peranap masih bergabung dengan kecamatan induknya, yakni Kecamatan Peranap.
- Luas wilayah Kecamatan Rakit Kulim masih bergabung dengan kecamatan induknya, yaitu Kecamatan Kelayang.

TECHNICAL NOTES

1. *The total area is an area controlled or become territorial of a sovereign.*

- *The total area of Batang Peranap District still join the parent district, namely Peranap District.*
- *The total area of Rakit Kulim District still join the parent district, namely Kelayang District.*

- Luas wilayah Kecamatan Sungai Lala dan Lubuk Batu Jaya masih tergabung dengan kecamatan induknya, yakni Kecamatan Pasir Penyu.
- Luas wilayah Kecamatan Kuala Cenaku masih tergabung dengan kecamatan induknya, yakni Kecamatan Rengat.

- *The total area of Sungai Lala and Lubuk Batu Jaya District still join the parent district, namely Pasir Penyu District.*
- *The total area of Kuala Cenaku District still join the parent district, namely Rengat District.*

2. Polusi atau pencemaran lingkungan adalah berubahnya tatanan lingkungan oleh kegiatan manusia atau oleh proses alam sehingga kualitas

2. *Environmental pollution* is the change of the environmental order by human activities or by natural processes so that the quality of the

lingkungan turun sampai ke tingkat tertentu yang menyebabkan lingkungan menjadi tidak berfungsi lagi sesuai dengan peruntukannya (Undang-undang Pokok Pengelolaan Lingkungan Hidup No 4 Tahun 1982).

3. Bahan berbahaya dan beracun (B3) adalah zat atau bahan-bahan lain yang dapat membahayakan kesehatan atau kelangsungan hidup manusia, makhluk lain, dan atau lingkungan hidup pada umumnya. Karena sifat-sifatnya itu, bahan berbahaya dan beracun serta limbahnya perlu penanganan khusus.

environment down to a certain level that causes the environment to be no longer functioning in accordance with its allocation (Basic Law of Environmental Management No. 4/1982).

3. Hazardous and toxic substances are substances or other substances which may harm the health or survival of humans, other creatures, and or the environment in general. Due to its properties, hazardous and toxic materials and wastes require special handling.

4. **Air limbah** adalah air yang telah mengalami penurunan kualitas karena pengaruh manusia.
 5. **Suhu udara** adalah keadaan udara pada waktu dan tempat tertentu.
 6. **Kelembaban udara** adalah jumlah kandungan uap air yang ada dalam udara.
 7. **Kecepatan angin** adalah kecepatan udara yang bergerak secara horizontal pada ketinggian dua meter di atas tanah.
 8. **Tekanan udara** adalah tekanan yang ditimbulkan oleh beratnya lapisan udara.
4. **Wastewater** is water that has decreased quality because of human influence.
 5. **The air temperature** was the state of the air at a specific time and place.
 6. **Humidity** is the amount of water vapor content in the air.
 7. **Wind speed** is the speed of the air that moves horizontally at a height of two meters above the ground.
 8. **Air pressure** is the pressure exerted by the severity of the air layer.

9. Penyinaran matahari merupakan energi panas matahari yang menimbulkan perubahan suhu, tekanan, dan kelembaban udara di muka bumi.

10. Curah hujan merupakan jumlah air yang jatuh di permukaan tanah selama periode tertentu.

11. *Solar radiation* is solar thermal energy that causes changes in temperature, pressure, and humidity in the face of the earth.

12. *Rainfall* is the amount of water that falls on the ground during certain periods.

ULASAN

1.1 Lokasi dan Keadaan Geografis

Luas wilayah Kabupaten IndragiriHulu meliputi 8.198,26 Km² (819.826,0 Ha) yang terdiri dari dataran rendah, dataran tinggi dan rawa-rawa dengan ketinggian 5-100 m di atas permukaan laut.

DESCRIPTION

1.1 Location and Geophysical Condition

Area width of Indragiri Hulu Regency comprise 8.198,26 Km² (819.826,0 Ha). Which is consist of low land, high land and swamp area with altitude of 5-100 m above sea level.

Kabupaten Indragiri Hulu terletak pada :

- $0^{\circ} 15'$ Lintang Utara
- $1^{\circ} 5'$ Lintang Selatan
- $101^{\circ} 10'$ Bujur Timur
- $102^{\circ} 48'$ Bujur Timur

Kabupaten Indragiri Hulu berbatasan dengan :

- Sebelah Utara dengan Kabupaten Pelalawan
- Sebelah Selatan dengan Kabupaten Bungo Tebo (Propinsi Jambi)
- Sebelah Barat dengan Kabupaten Kuantan Singingi
- Sebelah Timur dengan Kabupaten Indragiri Hilir

Ibukota kecamatan dengan jarak terjauh dari ibukota kabupaten adalah Kecamatan Batang Peranap dengan jarak 96 km.

Indragiri Hulu Regency located on :

- $0^{\circ} 15'$ North Latitude
- $1^{\circ} 5'$ South Latitude
- $101^{\circ} 10'$ East Longitude
- $102^{\circ} 48'$ East Longitude

Indragiri Hulu Regency have border with :

- *Pelalawan Regency at the north side*
- *Bungo Tebo Regency (Jambi Province) at the south side*
- *Kuantan Singingi Regency in the west side*

Indragiri Hilir Regency in the east side Sub district Capital with most far distance from Regency Capital is Batang Peranap Sub district Capital with distance at 96 km from Regency Capital.

Permasalahan terkait pencemaran lingkungan yang terjadi di Kabupaten Indragiri Hulu tidak lepas dari perhatian perusahaan yang ada mengenai bagaimana pengelolaan limbah itu dihasilkan. Pengelolaan limbah hasil industri atau limbah pabrik memerlukan penanganan khusus dan juga kerjasama dari pemerintah daerah setempat.

Di Kabupaten Indragiri Hulu tercatat ada sebanyak 8 perusahaan yang berpotensi mencemarkan lingkungan. Jumlah ini menurun cukup drastis dari tahun 2015 lalu yang berjumlah 20 perusahaan. Ini menunjukkan adanya peningkatan perhatian dan peran serta perusahaan yang ada dalam menjaga lingkungan.

Problems related to environmental pollution that occurred in Indragiri Hulu Regency can not be separated from the company's concern about how waste management is generated. The management of industrial waste or factory waste requires special handling as well as cooperation from the local government.

In Indragiri Hulu Regency there are 8 companies that have the potential to pollute the environment. This number decreased drastically from 2015 ago which amounted to 20 companies. This shows the increased attention and the role of companies that exist in maintaining environmental sustainability.

Sementara itu, pada tahun 2017 tercatat ada sebanyak 36 perusahaan di Kabupaten Indragiri Hulu yang memiliki izin pengelolaan limbah bahan berbahaya dan beracun (B3) dan sebanyak 15 perusahaan yang memiliki izin pembuangan air limbah.

1.2 Iklim

Suhu dan kelembaban udara disuatu tempat antara lain ditentukan oleh tinggi rendahnya tempat tersebut terhadap permukaan laut dan jaraknya dari pantai. Suhu udara maksimum pada tahun 2017 yaitu 35,0 °C, sedangkan suhu minimum berkisar pada 21,6 °C.

Meanwhile, by 2017 there are 36 companies in Indragiri Hulu Regency which have licenses for hazardous and toxic waste management (B3) and as many as 15 companies have wastewater permits.

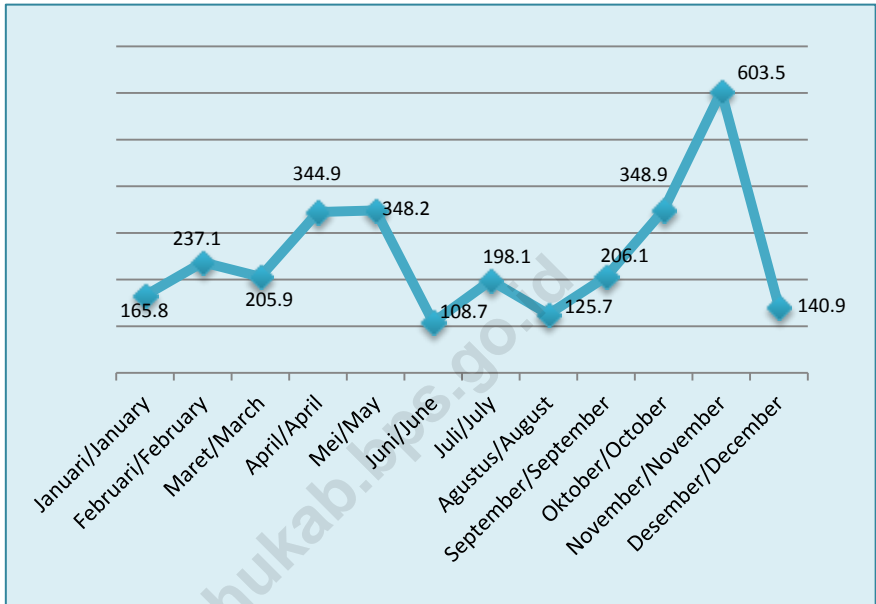
1.2 Climate

Climate and air humidity of one place, among them, determined by, the lowness of one place toward sea level and distance to the coast. Maximum air temperature at the year of 2017 was around 35.0 °C, while minimum temperature was around 21.6 °C.

Curah hujan disuatu tempat antara lain dipengaruhi oleh keadaan iklim, keadaan ortographi dan perputaran/pertemuan arus udara, oleh karena itu jumlah curah hujan beragam menurut bulan dan stasiun pengamat. Curah hujan maksimum pada tahun 2017 sebesar 603,5 mm/26 hari yang terjadi pada bulan November. Kelembapan udara maksimum mencapai 100%, sedangkan kelembapan udara minimum berkisar pada 45%.

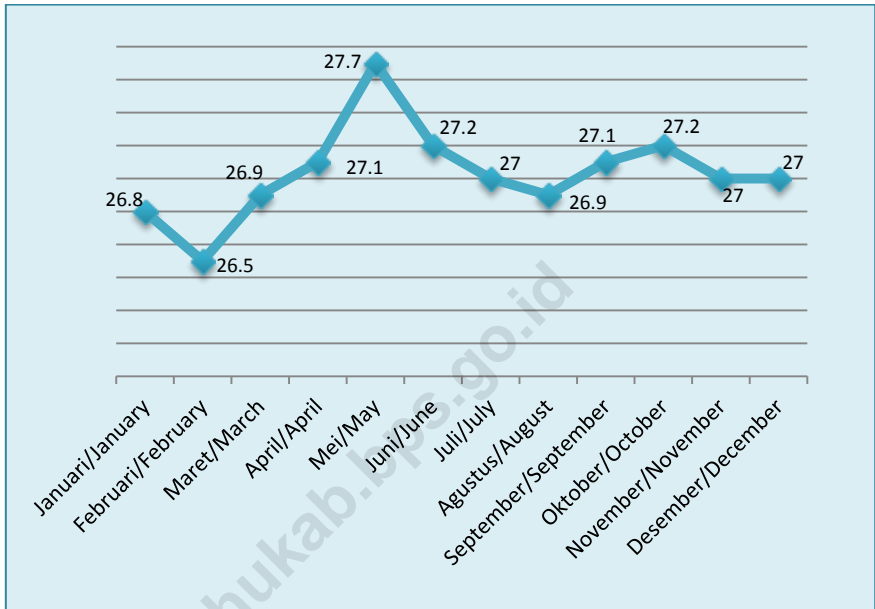
Rain fall in one place, among them, influenced by climate condition, orthographic condition and circulation/ impact of air flow, so that the amount of rain fall are variously, according to month and observation station. Maximum rainfall at the year of 2017 was around 603.5 mm/26 days, which occurred in November. Maximum air humidity was reached 100%, while minimum humidity 45%.

Gambar 1.1 Jumlah Curah Hujan di Kabupaten Indragiri Hulu, 2017
Picture Number of Rainfall in Indragiri Hulu Regency, 2017



Sumber: Stasiun Meteorologi Japura
Source: Japura Meteorology Station

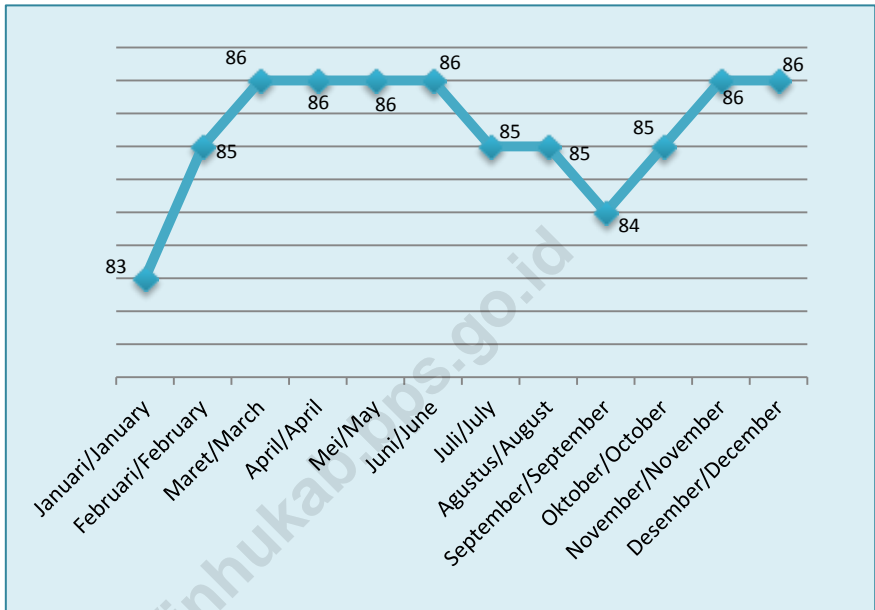
Gambar 1.2 Rata-rata Suhu Udara di Kabupaten Indragiri Hulu, 2017
Picture Average Temperature in Indragiri Hulu Regency, 2017



Sumber: Stasiun Meteorologi Japura
Source: Japura Meteorology Station

Gambar 1.3 Rata-rata Kelembaban Udara di Kabupaten Indragiri Hulu, 2017
Picture

Average Humidity in Indragiri Hulu Regency, 2017



Sumber: Stasiun Meteorologi Japura
Source: Japura Meteorology Station

1.1 GEOGRAFI/*GEOGRAPHY*

Tabel 1.1.1 Luas Wilayah menurut Kecamatan di Kabupaten Indragiri Hulu, 2017

Table Total Area by Subdistrict in Indragiri Hulu Regency, 2017

	Kecamatan <i>Subdistrict</i>	Luas (km²) <i>Total Area (square.km)</i>	Persentase <i>Percentage</i>
	(1)	(2)	(3)
1	Peranap	1,700.98	20.75
2	Batang Peranap	*)	*)
3	Seberida	960.29	11.71
4	Batang Cenaku	970.00	11.83
5	Batang Gansal	950.00	11.59
6	Kelayang	879.84	10.73
7	Rakit Kulim	*)	*)
8	Pasir Penyu	372.50	4.54
9	Lirik	233.60	2.85
10	Sungai Lala	*)	*)
11	Lubuk Batu Jaya	*)	*)
12	Rengat Barat	921.00	11.23
13	Rengat	1,210.50	14.76
14	Kuala Cenaku	*)	*)
Indragiri Hulu		8,198.71	100.00

Sumber: BPS Kab. Indragiri Hulu

Source: BPS - Statistics Indragiri Hulu

Keterangan : *) Luas wilayah masih tergabung dengan wilayah induknya

Description: *) Area is still merged with its parent region

Tabel
Table 1.1.2

Tinggi Wilayah di Atas Permukaan Laut (DPL) menurut Kecamatan di Kabupaten Indragiri Hulu, 2017

Height Above Mean Sea Level (AMSL) by Subdistrict in Indragiri Hulu Regency, 2017

	Kecamatan <i>Subdistrict</i>	Ibukota Kecamatan <i>Capital of Subdistrict</i>	Tinggi/Height (meter)
	(1)	(2)	(3)
1	Peranap	Peranap	38
2	Batang Peranap	Selunak	24
3	Seberida	Pangkalan Kasai	53
4	Batang Cenaku	Aur Cina	43
5	Batang Gansal	Seberida	100
6	Kelayang	Simpang Kelayang	62
7	Rakit Kulim	Petonggan	31
8	Pasir Penyu	Air Molek	35
9	Lirik	Lirik	6
10	Sungai Lala	Kelawat	21
11	Lubuk Batu Jaya	Lubuk Batu Tinggal	32
12	Rengat Barat	Pematang Reba	23
13	Rengat	Rengat	13
14	Kuala Cenaku	Kuala Cenaku	5

Sumber: BPS Kab. Indragiri Hulu

Source: BPS - Statistics Indragiri Hulu

Tabel
1.1.3
Table

Jarak dari Ibukota Kecamatan ke Ibukota Kabupaten di Kabupaten Indragiri Hulu (km), 2017

Distance between Subdistrict Capital and Regency Capital in Indragiri Hulu Regency (km), 2017

	Kecamatan <i>Subdistrict</i>	Ibukota Kecamatan <i>Capital of Subdistrict</i>	Jarak ke Ibukota Kabupaten <i>Distance to Regency Capital</i>
	(1)	(2)	(3)
1	Peranap	Peranap	92.00
2	Batang Peranap	Selunak	96.00
3	Seberida	Pangkalan Kasai	35.00
4	Batang Cenaku	Aur Cina	61.00
5	Batang Gansal	Seberida	65.00
6	Kelayang	Simpang Kelayang	65.00
7	Rakit Kulim	Petonggan	85.00
8	Pasir Penyu	Air Molek	45.00
9	Lirik	Lirik	40.00
10	Sungai Lala	Kelawat	55.00
11	Lubuk Batu Jaya	Lubuk Batu Tinggal	74.00
12	Rengat Barat	Pematang Reba	15.00
13	Rengat	Rengat	0.00
14	Kuala Cenaku	Kuala Cenaku	20.00

Sumber: BPS Indragiri Hulu

Source: BPS-Statistics of Indragiri Hulu Regency

Tabel
Table 1.1.4

Jumlah Perusahaan yang Berpotensi Mencemarkan Lingkungan menurut Kecamatan di Kabupaten Indragiri Hulu, 2015-2017
Number of Establishment Those Potential Environmental Pollution by Subdistrict in Indragiri Hulu Regency, 2015-2017

Kecamatan Subdistrict	Tahun/Year		
	2015	2016	2017
(1)	(2)	(3)	(4)
1 Peranap	3	1	-
2 Batang Peranap	-	1	-
3 Seberida	4	-	-
4 Batang Cenaku	-	-	1
5 Batang Gansal	4	-	-
6 Kelayang	1	-	-
7 Rakit Kulim	-	2	1
8 Pasir Penyu	-	-	1
9 Lirik	1	2	1
10 Sungai Lala	1	-	-
11 Lubuk Batu Jaya	-	-	-
12 Rengat Barat	4	1	3
13 Rengat	1	-	1
14 Kuala Cenaku	1	-	-
Indragiri Hulu	20	8	8

Sumber: Dinas Lingkungan Hidup Kabupaten Indragiri Hulu

Source: Regional Environment Impact of Indragiri Hulu Regency

Tabel
Table 1.1.5

Jumlah Perusahaan yang Memiliki Izin Pengelolaan Limbah B3 di Kabupaten Indragiri Hulu, 2017

Number of Companies Who Have B3 Waste Management Permit in Indragiri Hulu Regency, 2017

	Jenis Kegiatan <i>Type of Activity</i>	Jumlah Perusahaan <i>Number of Companies</i>
	(1)	(2)
1	Perkebunan dan Pabrik Kelapa Sawit <i>Palm Oil Plantation and Plant</i>	6
2	Perkebunan Kelapa Sawit <i>Palm Oil Plantation</i>	3
3	Pabrik Kelapa Sawit <i>Palm Oil Factory</i>	11
4	Perkebunan Karet <i>Rubber Plantation</i>	1
5	Pabrik Karet <i>Rubber Factory</i>	2
6	Jasa Pertambangan Minyak dan Gas Bumi <i>Oil and Gas Mining Services</i>	1
7	Eksplorasi Produksi Minyak dan Gas Bumi <i>Exploration of Oil and Gas Production</i>	3
8	Workshop/Bengkel Perbaikan Tabung LPG 3 Kg <i>Repair Workshop LPG 3 Kg</i>	1
9	Hutan Tanaman Industri <i>Industrial Forest</i>	4
10	Rumah Sakit dan Pelayanan Kesehatan <i>Hospital and Health Services</i>	1
11	Showroom Mobil dan Bengkel <i>Car Showroom and Workshop</i>	1
12	Pembangkit Listrik Tenaga Mesin Gas <i>Gas Engine Power Plant</i>	1
13	Pembangkit Listrik Tenaga Diesel <i>Diesel Power Plant</i>	1
Indragiri Hulu		36

Sumber: Dinas Lingkungan Hidup Kabupaten Indragiri Hulu

Source: *Regional Environment Impact of Indragiri Hulu Regency*

Tabel 1.1.6 Jumlah Perusahaan yang Memiliki Izin Pembuangan Air Limbah di Kabupaten Indragiri Hulu, 2017
Table 1.1.6 Number of Companies Who Have Waste Disposal Permits in Indragiri Hulu Regency, 2017

	Jenis Kegiatan <i>Type of Activity</i>	Jumlah Perusahaan <i>Number of Companies</i>
	(1)	(2)
1	Perkebunan dan Pabrik Kelapa Sawit <i>Palm Oil Plantation and Plant</i>	1
2	Pabrik Kelapa Sawit <i>Palm Oil Factory</i>	9
3	Industri Karet Remah <i>Crumb Rubber Industry</i>	2
4	Produksi Migas <i>Oil and Gas Production</i>	2
5	Rumah Sakit Umum Daerah <i>Regional Public Hospital</i>	1
Indragiri Hulu		15

Sumber: Dinas Lingkungan Hidup Kabupaten Indragiri Hulu

Source: Regional Environment Impact of Indragiri Hulu Regency

1.2 IKLIM/*CLIMATE*

Tabel 1.2.1 Rata-rata Suhu dan Kelembaban Udara menurut Bulan di Kabupaten Indragiri Hulu, 2017
Table 1.2.1 Average Temperature and Humidity by Month in Indragiri Hulu Regency, 2017

Bulan/ <i>Month</i>	Suhu Udara Temperature (°C)			Kelembaban Udara Humidity (%)		
	Maks <i>Max</i>	Min	Rata-rata <i>Average</i>	Maks <i>Max</i>	Min	Rata-rata <i>Average</i>
(1)	(2)	(3)	(4)	(5)	(6)	(7)
Januari/ <i>January</i>	34.8	21.0	26.8	97.0	45.0	83.0
Februari/ <i>February</i>	33.6	21.6	26.5	98.0	48.0	85.0
Maret/ <i>March</i>	34.0	22.4	26.9	98.0	53.0	86.0
April/ <i>April</i>	34.4	22.4	27.1	100.0	56.0	86.0
Mei/ <i>May</i>	34.4	22.2	27.7	100.0	54.0	86.0
Juni/ <i>June</i>	34.2	21.8	27.2	98.0	55.0	86.0
Juli/ <i>July</i>	34.2	22.4	27.0	100.0	54.0	85.0
Agustus/ <i>August</i>	34.0	22.0	26.9	98.0	48.0	85.0
September/ <i>September</i>	33.8	22.0	27.1	98.0	49.0	84.0
Oktober/ <i>October</i>	35.0	21.6	27.2	100.0	47.0	85.0
November/ <i>November</i>	34.0	22.4	27.0	98.0	56.0	86.0
Desember/ <i>December</i>	34.4	22.0	27.0	100.0	56.0	86.0

Sumber: Stasiun Meteorologi Japura

Source: Japura Meteorology Station

Tabel 1.2.2 Rata-Rata Tekanan Udara, Kecepatan Angin dan Penyinaran Matahari menurut Bulan di Kabupaten Indragiri Hulu, 2017
Average Atmospheric Pressure, Wind Velocity and Duration of Sunshine by Month in Indragiri Hulu Regency, 2017

Bulan/Month	Tekanan Udara Atmospheric Pressure (mb)	Kecepatan Angin/Wind Velocity (knot)	Penyinaran Matahari Duration of Sunshine (%)
(1)	(2)	(3)	(4)
Januari/January	1009.0	4	44
Februari/February	1010.3	4	50
Maret/March	1009.6	4	53
April/April	1009.5	4	56
Mei/May	1008.6	5	64
Juni/June	1009.2	4	63
Juli/July	1009.6	6	70
Agustus/August	1009.2	5	51
September/September	1009.6	5	46
Oktober/October	1008.9	5	43
November/November	1007.9	5	27
Desember/December	1009.9	5	19

Sumber: Stasiun Meteorologi Japura

Source: Japura Meteorology Station

Tabel
Table 1.2.3

Jumlah Curah Hujan dan Hari Hujan menurut Bulan di Kabupaten Indragiri Hulu, 2017
Amount of Precipitation and Number of Rainy Days by Month in Indragiri Hulu Regency, 2017

Bulan/Month	Curah Hujan Precipitation (mm)	Hari Hujan (hari) Rainy Days (days)
(1)	(2)	(3)
Januari/January	165.8	15
Februari/February	237.1	17
Maret/March	205.9	20
April/April	344.9	22
Mei/May	348.2	21
Juni/June	108.7	12
Juli/July	198.1	13
Agustus/August	125.7	22
September/September	206.1	18
Oktober/October	348.9	17
November/November	603.5	26
Desember/December	140.9	21

Sumber: Stasiun Meteorologi Japura

Source: Japura Meteorology Station

Penguapan, Petir, Kejadian Kabut dan Asap di Kabupaten Indragiri Hulu, 2017

Tabel 1.2.4
Table

The Evaporation, Thunderstorm, Fog and Smoke Occurrence in Indragiri Hulu, 2017

Bulan/Month	Penguapan (mm) Evaporation (mm)	Frekuensi Petir (kali) Frequency of Thunderstorm (times)	Kejadian Kabut (kali) Fog Occurrence (times)	Kejadian Asap (kali) Smoke Occurrence (times)
(1)	(2)	(3)	(4)	(5)
Januari/January	92.8	1	1	-
Februari/February	74.4	3	-	-
Maret/March	104.1	11	4	-
April/April	81.9	11	10	-
Mei/May	102.9	7	7	-
Juni/June	98.2	2	11	-
Juli/July	98.0	6	15	-
Agustus/August	107.4	8	3	-
September/September	113.5	4	2	-
Oktober/October	113.0	8	7	-
November/November	73.0	9	3	-
Desember/December	111.4	7	7	-

Sumber: Stasiun Meteorologi Japura

Source: Japura Meteorology Station

BAB 2

PEMERINTAHAN GOVERNMENT

Jumlah PNS di Kabupaten Indragiri Hulu, 2017
Number of Civil Servants of Indragiri Hulu Regency, 2017

2.488 Orang
(42,68%)

3.342 Orang
(57,32%)



Sumber: Badan Kepegawaian, Pendidikan, dan
Pelatihan Daerah Kab. Indragiri Hulu
Source: Board of Employee Affair and Regional
Training of Indragiri Hulu Regency

Perolehan Kursi DPRD
Berdasarkan Pemilu 2014



	6		4
	2		1
	7		2
	4		3
	5		4

Sumber: DPRD Kab. Indragiri Hulu
Representative Regional Council of Indragiri Hulu Regency

PENJELASAN TEKNIS

1. **Desa** adalah suatu wilayah yang ditempati sejumlah penduduk sebagai kesatuan masyarakat yang di dalamnya merupakan kesatuan hukum yang memiliki organisasi pemerintahan terendah langsung di bawah camat, dan berhak menyelenggarakan rumah tangganya sendiri (otonomi) dalam ikatan negara kesatuan Republik Indonesia.
2. **Kelurahan** adalah suatu wilayah yang ditempati oleh sejumlah penduduk yang memiliki organisasi pemerintahan terendah

TECHNICAL NOTES

1. **Village** is an area occupied by a population as a whole society in which an entity which has the lowest administrative organization directly under the district head, who has the right to conduct his own household (autonomy) in the bonds of the unitary Republic of Indonesia.
2. **Kelurahan** is an area occupied by a population that has the lowest administrative organization directly under the district

langsung di bawah camat yang tidak berhak menyelenggarakan rumah tangganya sendiri.

3. **Desa Swadaya** adalah suatu wilayah pedesaan yang hampir seluruh masyarakatnya mampu memenuhi kebutuhannya dengan cara mengadakan sendiri.

4. **Desa Swakarya** adalah klasifikasi desa peralihan atau transisi antara desa swadaya ke desa swasembada yang memiliki ciri kebiasaan atau adat istiadat yang tidak mengikat penuh namun masih digunakan sebagai panduan.

head who does not have the right to hold their own household.

3. **Swadaya Village** is a rural area that almost all its people are able to meet their needs by holding their own.

4. **Swakarya Village** is a classification of transitional villages or transitions between self-reliant villages to self-sufficient villages that have customs that are not fully binding but are still used as guides.

5. **Desa Swasembada** adalah desa yang masyarakatnya telah mampu memanfaatkan dan mengembangkan sumber daya alam dan potensinya sesuai dengan kegiatan pembangunan regional.
5. ***Swasembada Village*** is a village whose people have been able to utilize and develop natural resources and their potential in accordance with regional development activities.
6. **DPR (Dewan Perwakilan Rakyat)** adalah sebuah lembaga tinggi negara yang anggota-anggotanya berasal dari anggota suatu partai politik yang memiliki peranan penting dalam setiap kebijakan-kebijakan yang akan diambil oleh negara.
6. ***DPR (House of Representatives)*** is a high state institution whose members come from a member of a political party that has an important role in each of the policies that will be taken by the state.

7. Pengertian Pegawai Negeri Sipil (PNS) Menurut UU No 15 Tahun 2014 adalah warga negara Indonesia yang memenuhi syarat tertentu, diangkat sebagai pegawai ASN secara tetap oleh pejabat Pembina kepegawaian untuk menduduki jabatan pemerintahan.

8. Pangkat adalah kedudukan yang menunjukkan tingkatan seorang Pegawai Negeri sipil (PNS) berdasarkan jabatannya dalam rangkaian susunan kepegawaian dan digunakan sebagai dasar penggajian.

7. Definition of Civil Servants (PNS) According to Law No. 15 of 2014 were Indonesian citizens who meet certain requirements, was appointed as an employee ASN regularly by officials staffing a position in government.

8. Grade is the position that indicates the level of a Civil Servant (PNS) based his position in the staffing and used as the basis for payroll.

ULASAN

2.1 Wilayah Administratif

Pada tahun 1999 Kabupaten Indragiri Hulu dipecah lagi menjadi 2 Kabupaten yaitu Kabupaten Kuansing berkedudukan di Taluk Kuantan dan Kabupaten Indragiri Hulu berkedudukan di Rengat. Dan pada tahun 2004 mengalami beberapa pemekaran wilayah Kecamatan sehingga menjadi 14 (empat belas kecamatan) Kecamatan :

1. Kec. Rengat , ibukota Rengat
2. Kec. Rengat Barat, ibukota Pematang Reba
3. Kec. Seberida, ibukota Pangkalan Kasai

DESCRIPTION

2.1 Administrative Region

In 1999 Indragiri Hulu Regency divided into two regency, that are Kuantan Singingi Regency with Teluk Kuantan as it capital and Indragiri Hulu Regency with Rengat as it capital. And at the year of 2004, Regency of Indragiri Hulu blossomed up become 14 district, that are :

1. *Rengat District, capital Rengat*
2. *Rengat Barat District, capital Pematang Reba*
3. *Seberida District, capital Pangkalan Kasai*

- | | |
|--|---|
| 4. Kec. Batang Gansal,
ibukota Seberida | 4. <i>Batang Gansal District,
capital Seberida</i> |
| 5. Kec. Batang Cenaku,
ibukota Aur Cina | 5. <i>Batang Cenaku District,
capital Aur Cina</i> |
| 6. Kec. Pasir Penyu, ibukota
Air Molek | 6. <i>Pasir Penyu District,
capital Air Molek</i> |
| 7. Kec. Lirik, ibukota Lirik | 7. <i>Lirik District, capital Lirik</i> |
| 8. Kec. Kelayang, ibukota
Simpang Kelayang | 8. <i>Kelayang District, capital
Simpang Kelayang</i> |
| 9. Kec. Peranap, ibukota
Peranap | 9. <i>Peranap District, capital
Peranap</i> |
| 10. Kec. Batang Peranap,
ibukota Selunak | 10. <i>Batang Peranap District,
capital Selunak</i> |
| 11. Kec. Rakit Kulim, ibukota
Petonggan | 11. <i>Rakit Kulim District, capital
Petonggan</i> |
| 12. Kec. Sungai Lala, ibukota
Kelawat | 12. <i>Sungai Lala District,
capital Kelawat.</i> |
| 13. Kec. Lubuk Batu Jaya,
ibukota Lubuk Batu
Tinggal | 13. <i>Lubuk Batu Jaya District,
capital Lubuk Batu
Tinggal</i> |
| 14. Kec. Kuala Cenaku,
ibukota Kuala Cenaku | 14. <i>Kuala Cenaku District,
capital Kuala Cenaku</i> |

Kabupaten Indragiri Hulu terbagi menjadi 194 desa, hasil pemekaran desa dan kecamatan tahun 2006 yang sebelumnya hanya 9 kecamatan dan 172 desa.

Indragiri Hulu Regency divided into 194 villages, as a result of blossomed up of villages and sub district at the year of 2006, which was only 9 sub district and 172 villages before.

2.2 Anggota Dewan Perwakilan Rakyat Daerah

DPRD kabupaten Indragiri Hulu sebagai penyalur aspirasi rakyat beranggotakan seluruhnya 40 orang, yang terdiri dari 35 anggota dewan laki-laki dan 5 anggota dewan perempuan.

2.2 Regional Representatives Council

Regional Representative Council of Indragiri Hulu Regency as a channel of people's aspiration with total number of member are 40, which are 35 men and 5 women.

Anggota Dewan Perwakilan Rakyat Daerah (DPRD) Kabupaten Indragiri Hulu terbagi atas 4 komisi. Tiap komisi memiliki tugas yang berbeda. Tugas bidang komisi 1 adalah

Members of the Regional Representatives Council (DPRD) Indragiri Hulu divided into four commissions. Each commission has a different task. Task of field commission 1 is government,

pemerintahan, hukum, pengawasan, dan kamtib. Tugas bidang komisi 2 adalah ekonomi dan keuangan. Tugas bidang komisi 3 adalah pembangunan dan pemberdayaan, sedangkan tugas bidang komisi 4 adalah pendidikan.

2.3 Sumber Daya Manusia (SDM)

Pemerintahan suatu daerah merupakan unsur penting dalam perencanaan dan pelaksanaan pembangunan, karena pemerintahan suatu daerah merupakan perencana dan penentu kebijakan pembangunan di suatu daerah.

law, supervision, and security. Task of field commission 2 is economic and financial. Task of field commission 3 is development and empowerment, while task of field commission 4 is the education.

2.3 Human Resources (HR)

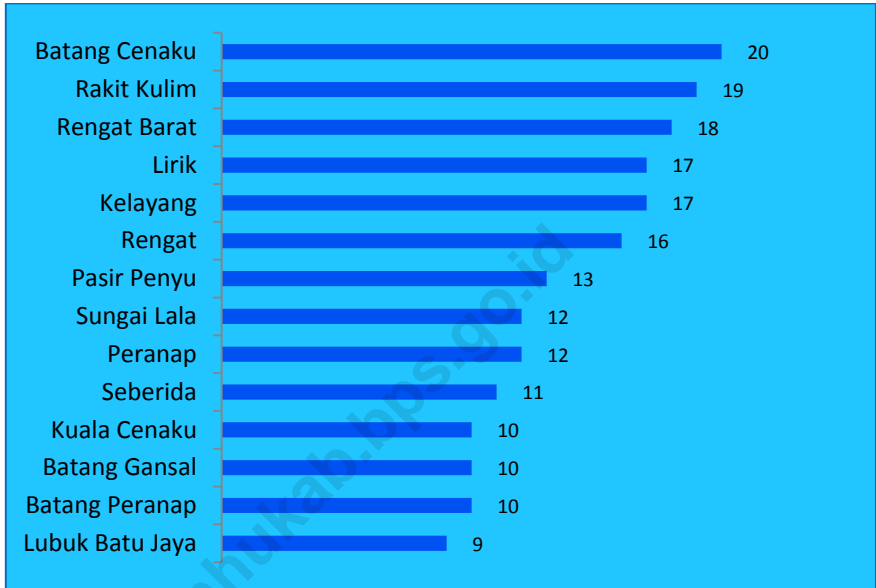
Government of one region is important component in planning and actuating the development, because the government of one region is a planner and determiner of development policy in certain region.

Jumlah Pegawai Negeri Sipil (PNS) di lingkungan Pemerintah Kab. Indragiri Hulu tahun 2017 sebanyak 5.830 orang yang tersebar di 63 unit administrasi. Jumlah PNS perempuan lebih banyak dibandingkan dengan PNS laki-laki, dengan persentase masing-masing 57,32% dan 42,67%. Persentase jumlah PNS perempuan dibandingkan dengan tahun 2016 lalu meningkat sekitar 2% atau bertambah sebanyak 94 orang. Berdasarkan tingkat pendidikan yang ditamatkan, tercatat sebanyak 26,60 persen PNS dengan tingkat pendidikan \leq SLTA, 31,03 persen memiliki tingkat pendidikan DI-DIII, 42,37 persen dengan tingkat pendidikan \geq S1.

Number of Civil Servants (PNS) within the Government of Kab. Indragiri Hulu in 2017 as many as 5,830 people spread in 63 administrative units. The number of female civil servants is higher compared to male civil servants, with percentage of 57.32% and 42.67%, respectively. The percentage of female civil servants compared to the year 2016 then increased by about 2% or increased by 94 people. Based on education level, 26.60 percent of civil servants with education level \leq SLTA, 31.03 percent have education level DI-DIII, 42.37 percent with education level \geq S1.

Gambar 2.1 Jumlah Desa/Kelurahan di Kabupaten Indragiri Hulu Tahun 2017
Picture

Number of Villages in Indragiri Hulu Regency, 2017



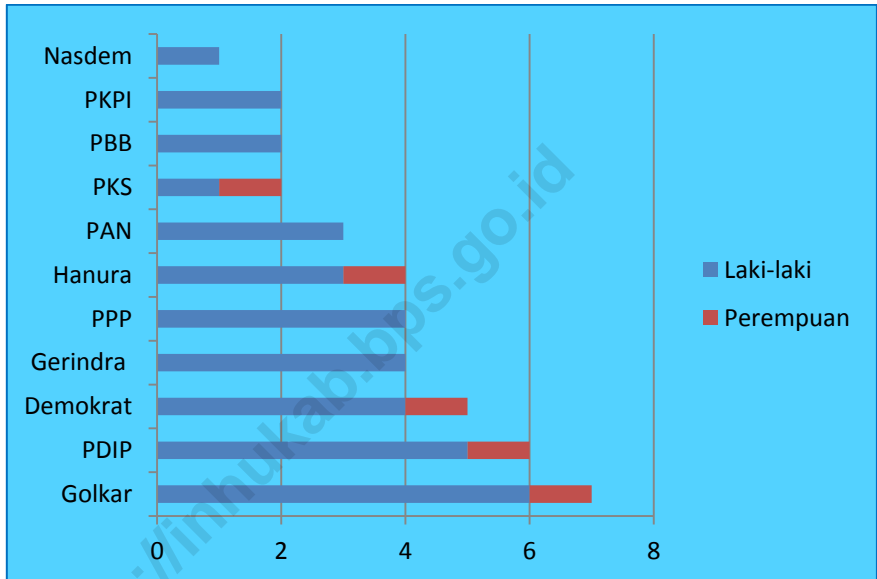
Sumber : BPS Indragiri Hulu

Source: BPS-Statistics of Indragiri Hulu Regency

Gambar 2.2 Jumlah Jumlah Anggota DPRD menurut Partai Politik di Kabupaten Indragiri Hulu, 2017

Picture

Number of Members of The Regional House of Representatives by Political Parties in Indragiri Hulu Regency, 2017



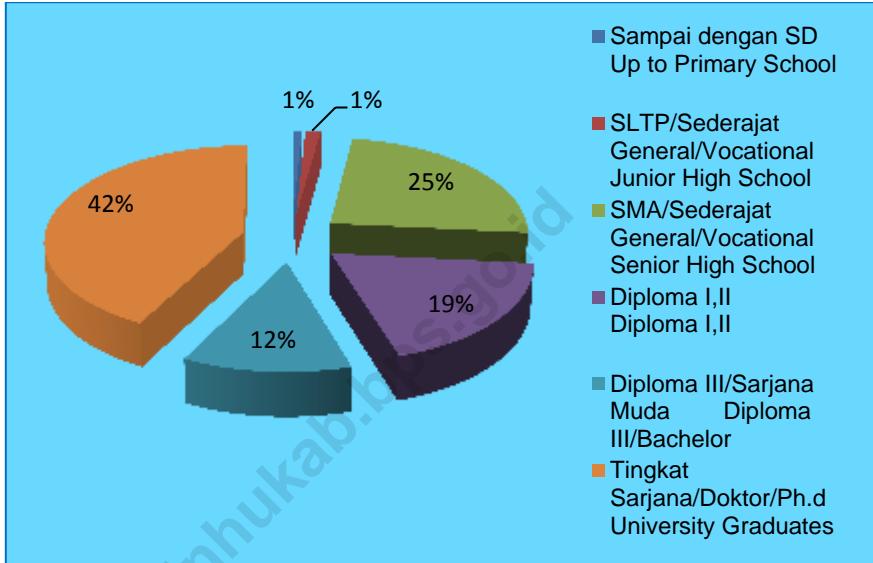
Sumber : DPRD Kabupaten Indragiri Hulu

Source: Representative Regional Council of Indragiri Hulu Regency

Gambar 2.3 Persentase Pegawai Negeri Sipil (PNS) di Kabupaten Indragiri Hulu, 2017

Picture

Percentage of Civil Servants in Indragiri Hulu Regency, 2017



Sumber : Badan Kepegawaian, Pendidikan, dan Pelatihan Daerah Kab. Indragiri Hulu
Source: Board of Employee Affair and Regional Training of Indragiri Hulu Regency

2.1 WILAYAH ADMINISTRATIF/ADMINISTRATIVE AREA

Tabel 2.1.1 Jumlah Desa/Kelurahan menurut Kecamatan di Kabupaten Indragiri Hulu, 2017
Table 2.1.1 Number of Subdistricts and Villages by Regency/City in Sulawesi Utara Province, 2017

Kecamatan Subdistrict	Desa/Village	Kelurahan/Village
(1)	(2)	(3)
1 Peranap	10	2
2 Batang Peranap	10	-
3 Seberida	10	1
4 Batang Cenaku	20	-
5 Batang Gansal	10	-
6 Kelayang	16	1
7 Rakit Kulim	19	-
8 Pasir Penyu	8	5
9 Lirik	17	-
10 Sungai Lala	12	-
11 Lubuk Batu Jaya	9	-
12 Rengat Barat	17	1
13 Rengat	10	6
14 Kuala Cenaku	10	-
Indragiri Hulu	178	16

Sumber: BPS Indragiri Hulu

Source: BPS-Statistics of Indragiri Hulu Regency

Tabel 2.1.2 Nama-nama Bupati Kabupaten Indragiri Hulu
The Name of Indragiri Hulu Regent

	Nama <i>Name</i>	Jabatan <i>Occupation</i>	Masa Jabatan <i>Period of Occupy</i>
	(1)	(2)	(3)
1	Encik Ali Datuk Bandahara	Pejabat Bupati	1945 - 1947
2	Amir Hamzah	Pejabat Bupati	1947 - 1948
3	Tulus (Patih)	Pejabat Bupati	1948 - 1949
4	Umar Usman	Bupati Militer	1949 - 1952
5	Raja Yamin	Bupati Indragiri	1952 - 1952
6	Oedin	Bupati Indragiri	1952 - 1955
7	Datuk Wan Abdurrahman	Bupati Indragiri	1955 - 1956
8	Datuk Achmad	Bupati Indragiri	1956 - 1958
9	Tengku Bey	Bupati Indragiri	1958 - 1960
10	H. Masnoer	Bupati Kab. Indragiri Hulu	1960 - 1976
11	Dulharsono, SH	Bupati Kab. Indragiri Hulu	1976 - 1984
12	Tata Suparta	Bupati Kab. Indragiri Hulu	1984 - 1989
13	Ruchiyat Saepudin	Bupati Kab. Indragiri Hulu	1989 - 1999
14	Drs. R. Thamsir Rachman	Bupati Kab. Indragiri Hulu	1999 - 2000
15	Yopi Arianto, SE	Bupati Kab. Indragiri Hulu	2009 - sekarang

Sumber: DPRD Kabupaten Indragiri Hulu

Source: *Representative Regional Council of Indragiri Hulu Regency*

Tabel
Table 2.1.3

Nama-Nama Perangkat Daerah
Pemerintah Kabupaten Indragiri Hulu, 2017
The Name of Regional Devices
of Indragiri Hulu Government, 2017

1. Sekretariat Daerah (Setda)

- 1.1 Bagian Tata Pemerintahan
- 1.2 Bagian Kesejahteraan Rakyat
- 1.3 Bagian Pertanahan
- 1.4 Bagian Pemerintahan Desa
- 1.5 Bagian Sumber Daya Alam
- 1.6 Bagian Perekonomian
- 1.7 Bagian Pengembangan dan Infrastruktur
- 1.8 Bagian Layanan Pengadaan
- 1.9 Bagian Organisasi
- 1.10 Bagian Hukum
- 1.11 Bagian Umum
- 1.12 Bagian Protokol

2. Dinas

- 2.1 Dinas Pendidikan dan Kebudayaan
- 2.2 Dinas Kesehatan
- 2.3 Dinas Pekerjaan Umum dan Penataan Ruang
- 2.4 Dinas Perumahan Rakyat dan Kawasan Pemukiman
- 2.5 Dinas Sosial
- 2.6 Dinas Tenaga Kerja
- 2.7 Dinas Pemberdayaan Perempuan dan Perlindungan Anak
- 2.8 Dinas Ketahanan Pangan
- 2.9 Dinas Lingkungan Hidup
- 2.10 Dinas Kependudukan dan Pencatatan Sipil
- 2.11 Dinas Pemberdayaan Masyarakat dan Desa
- 2.12 Dinas Pengendalian Penduduk dan Keluarga Berencana
- 2.13 Dinas Perhubungan
- 2.14 Dinas Komunikasi dan Informatika
- 2.15 Dinas Koperasi, Usaha Kecil dan Menengah
- 2.16 Dinas Penanaman Modal dan Pelayanan Terpadu Satu Pintu
- 2.17 Dinas Kepemudaan, Olahraga, dan Pariwisata
- 2.18 Dinas Perpustakaan
- 2.19 Dinas Perindustrian dan Perdagangan
- 2.20 Dinas Pertanian dan Perikanan
- 2.21 Satuan Polisi Pamong Praja

3. Badan

- 3.1 Badan Perencanaan Pembangunan Daerah
- 3.2 Badan Kepegawaian, Pendidikan, dan Pelatihan Daerah
- 3.3 Badan Pendapatan Daerah
- 3.4 Badan Pengelola Keuangan dan Aset Daerah
- 3.5 Badan Kesatuan Bangsa dan Politik

4. Kantor

- 4.1 Kantor Penanggulangan Bencana Daerah

5. Kecamatan

- 5.1 Kecamatan Peranap
 - 5.2 Kecamatan Batang Peranap
 - 5.3 Kecamatan Seberida
 - 5.4 Kecamatan Batang Cenaku
-

Tabel
Table **2.1.3 Lanjutan**

**Nama-Nama Perangkat Daerah
Pemerintah Kabupaten Indragiri Hulu, 2017**
*The Name of Regional Devices
of Indragiri Hulu Government, 2017*

-
-
- 5.5 Kecamatan Batang Gansal
 - 5.6 Kecamatan Kelayang
 - 5.7 Kecamatan Rakit Kulim
 - 5.8 Kecamatan Pasir Penyu
 - 5.9 Kecamatan Lirik
 - 5.10 Kecamatan Sungai Lala
 - 5.11 Kecamatan Lubuk Batu Jaya
 - 5.12 Kecamatan Rengat Barat
 - 5.13 Kecamatan Rengat
 - 5.14 Kecamatan Kuala Cenaku
-
-

Sumber: Kantor Bupati Indragiri Hulu
Source: *Official of Indragiri Hulu Regency*

Tabel 2.1.4 Jumlah Desa menurut Kecamatan dan Klasifikasinya di Kabupaten Indragiri Hulu, 2017
Number of Villages by Subdistrict and Classification in Indragiri Hulu Regency, 2017

Kecamatan Subdistrict	Klasifikasi Desa/Village Classification		
	Swadaya	Swakarya	Swasembada
(1)	(2)	(3)	(4)
1 Peranap	6	6	-
2 Batang Peranap	1	5	4
3 Seberida	3	6	2
4 Batang Cenaku	1	16	3
5 Batang Gansal	-	7	3
6 Kelayang	3	12	2
7 Rakit Kulim	13	4	2
8 Pasir Penyu	1	10	2
9 Lirik	1	10	6
10 Sungai Lala	-	11	1
11 Lubuk Batu Jaya	4	4	1
12 Rengat Barat	1	7	10
13 Rengat	11	4	1
14 Kuala Cenaku	3	5	2
Indragiri Hulu	48	107	39

Sumber: Dinas Pemberdayaan Masyarakat dan Desa Kabupaten Indragiri Hulu

Source: Department of Community and Village Empowerment of Indragiri Hulu Regency

Jumlah Desa menurut Kecamatan dan Tipologi di Kabupaten Indragiri Hulu, 2017

Tabel 2.1.5
Table

Number of Villages by Subdistrict and Typologi in Indragiri Hulu Regency, 2017

Kecamatan Subdistrict	Tipologi/Typologi				
	Persawahan/ Rice Fields	Peladangan/ Cultivation	Kehutanan/ Forestry	Pertambangan /Mining	Perindustrian/ Industry
(1)	(2)	(3)	(4)	(2)	(3)
1 Peranap	-	12	-	-	-
2 Batang Peranap	-	9	1	-	-
3 Seberida	-	9	-	1	1
4 Batang Cenaku	2	18	-	-	-
5 Batang Gansal	-	10	-	-	-
6 Kelayang	-	16	-	-	1
7 Rakit Kulim	-	19	-	-	-
8 Pasir Penyu	-	6	-	1	6
9 Lirik	-	7	-	4	6
10 Sungai Lala	-	12	-	-	-
11 Lubuk Batu Jaya	-	9	-	-	-
12 Rengat Barat	1	17	-	-	-
13 Rengat	-	7	-	-	9
14 Kuala Cenaku	7	3	-	-	-
Indragiri Hulu	10	154	1	6	23

Sumber: Dinas Pemberdayaan Masyarakat dan Desa Kabupaten Indragiri Hulu

Source: Department of Community and Village Empowerment of Indragiri Hulu Regency

Tabel 2.1.6 **Banyaknya Penerbitan Sertifikat Hak atas Tanah pada Kantor Pertanahan Kab. Indragiri Hulu, 2017**
Number of Issuance of Land Rights Certificate at Land Office of Indragiri Hulu Regency, 2017

Jenis Sertifikat <i>Certificate Type</i>	Jumlah Bidang <i>Total Area</i>	Luas(m2) <i>Area Large (m2)</i>
(1)	(2)	(3)
1 Hak Milik / <i>Proprietary</i>	461	6 016 078
2 Hak Guna Usaha / <i>Cultivation Rights</i>	-	-
3 Hak Guna Bangunan / <i>Building Rights</i>	7	463 481
4 Hak Pakai / <i>Right to Use</i>	25	149 641
5 Hak Pengelolaan/ <i>Management Rights</i>	-	-
6 Hak Wakaf / <i>Waqf Rights</i>	-	-

Sumber: Kantor Pertanahan Kabupaten Indragiri Hulu

Source: *Land Office of Indragiri Hulu Regency*

Tabel 2.1.7 Jumlah Sertifikat Hak atas Tanah pada Kantor Pertanahan Kab. Indragiri Hulu, 2013 - 2017
 Number of Land Rights Certificate at Land Office of Indragiri Hulu Regency, 2013 - 2017

Jenis Sertifikat Certificate Type		2013	2014	2015	2016	2017
(1)		(2)	(3)	(4)	(5)	(6)
1	Hak Milik / <i>Proprietary</i>	1 040	1 291	370	2 774	461
2	Hak Guna Usaha / <i>Cultivation Rights</i>	-	10	12	-	-
3	Hak Guna Bangunan / <i>Building Rights</i>	1	3	-	8	7
4	Hak Pakai / <i>Right to Use</i>	-	-	-	10	25
5	Hak Pengelolaan/ <i>Management Rights</i>	-	-	-	-	-
6	Hak Wakaf / <i>Waqf Rights</i>	-	-	-	-	-

Sumber: Kantor Pertanahan Kabupaten Indragiri Hulu
 Source: Land Office of Indragiri Hulu Regency

Tabel 2.1.8 Luas Tanah pada Sertifikat Hak atas Tanah pada Kantor Pertanahan Kab. Indragiri Hulu (ha), 2013 - 2017
Table Area on Land Title Certificate at Land Office of Kab. Indragiri Hulu (ha), 2013 - 2017

	Jenis Sertifikat Certificate Type	2013	2014	2015	2016	2017
	(1)	(2)	(3)	(4)	(5)	(6)
1	Hak Milik / <i>Proprietary</i>	921.0157	1 923.5879	404.0416	1 137.5322	601.6076
2	Hak Guna Usaha / <i>Cultivation Rights</i>	-	131.2800	2 593.2423	-	-
3	Hak Guna Bangunan / <i>Building Rights</i>	0.0161	27.6616	-	9.4242	46.3481
4	Hak Pakai / <i>Right to Use</i>	-	-	-	8.8941	14.9641
5	Hak Pengelolaan/ <i>Management Rights</i>	-	-	-	-	-
6	Hak Wakaf / <i>Waqf Rights</i>	-	-	-	-	-

Sumber: Kantor Pertanahan Kabupaten Indragiri Hulu

Source: *Land Office of Indragiri Hulu Regency*

Tabel 2.1.9 Jumlah Kartu Tanda Penduduk (KTP) yang Diterbitkan menurut Kecamatan di Kabupaten Indragiri Hulu, 2015 - 2017
Table 2.1.9 Number of Identity Cards Issued by Subdistrict in Indragiri Hulu Regency, 2015 - 2017

Kecamatan Subdistrict	2015	2016	2017
(1)	(2)	(3)	(4)
1 Peranap	1 452	1 907	1 675
2 Batang Peranap	356	724	532
3 Seberida	2 476	3 369	3 179
4 Batang Cenaku	1 559	2 397	1 794
5 Batang Gansal	1 460	1 807	2 012
6 Kelayang	634	900	956
7 Rakit Kulim	550	1 000	1 115
8 Pasir Penyu	1 634	2 142	2 384
9 Lirik	1 297	1 584	1 329
10 Sungai Lala	594	789	580
11 Lubuk Batu Jaya	1 011	1 447	2 027
12 Rengat Barat	2 236	2 632	3 726
13 Rengat	2 874	3 515	4 606
14 Kuala Cenaku	476	765	689
Jumlah / Total	18 609	24 978	26 604

Sumber: Dinas Kependudukan dan Pencatatan Sipil Kabupaten Indragiri Hulu

Source: Department of Population and Civil Registration of Indragiri Hulu Regency

Tabel 2.1.10 Jumlah Kartu Keluarga (KK) yang Diterbitkan menurut Kecamatan di Kabupaten Indragiri Hulu, 2015 - 2017
Number of Family Cards Issued by Subdistrict in Indragiri Hulu Regency, 2015 - 2017

Kecamatan Subdistrict	2015	2016	2017
(1)	(2)	(3)	(4)
1 Peranap	502	1 150	1 188
2 Batang Peranap	119	549	445
3 Seberida	983	2 256	2 037
4 Batang Cenaku	653	1 583	1 552
5 Batang Gansal	563	1 277	1 261
6 Kelayang	343	750	792
7 Rakit Kulim	302	749	981
8 Pasir Penyau	607	1 384	1 236
9 Lirik	568	1 105	901
10 Sungai Lala	315	650	543
11 Lubuk Batu Jaya	479	1 017	831
12 Rengat Barat	863	1 924	2 027
13 Rengat	995	2 052	2 056
14 Kuala Cenaku	287	627	565
Jumlah / Total	7 579	17 073	16 415

Sumber: Dinas Kependudukan dan Pencatatan Sipil Kabupaten Indragiri Hulu

Source: Department of Population and Civil Registration of Indragiri Hulu Regency

Tabel 2.1.11 Jumlah Akta Kelahiran yang Diterbitkan menurut Kecamatan di Kabupaten Indragiri Hulu, 2015 - 2017
Number of Birth Certificates Issued by Subdistrict in Indragiri Hulu Regency, 2015 - 2017

Kecamatan Subdistrict	2015	2016	2017
(1)	(2)	(3)	(4)
1 Peranap	5 389	343	350
2 Batang Peranap	1 655	157	123
3 Seberida	10 776	935	719
4 Batang Cenaku	5 759	535	552
5 Batang Gansal	4 770	466	352
6 Kelayang	4 518	197	196
7 Rakit Kulim	2 437	180	128
8 Pasir Penyau	7 966	540	478
9 Lirik	5 522	419	381
10 Sungai Lala	2 422	182	127
11 Lubuk Batu Jaya	4 310	402	346
12 Rengat Barat	12 528	752	678
13 Rengat	15 099	729	655
14 Kuala Cenaku	2 445	162	141
Jumlah / Total	85 596	5 999	5 226

Sumber: Dinas Kependudukan dan Pencatatan Sipil Kabupaten Indragiri Hulu

Source: Department of Population and Civil Registration of Indragiri Hulu Regency

Tabel 2.1.12 Jumlah Akta Kematian yang Diterbitkan menurut Kecamatan di Kabupaten Indragiri Hulu, 2015 - 2017
Number of Death Deeds Issued by Subdistrict in Indragiri Hulu Regency, 2015 - 2017

Kecamatan Subdistrict	2015	2016	2017
(1)	(2)	(3)	(4)
1 Peranap	21	1	32
2 Batang Peranap	3	157	8
3 Seberida	43	1	65
4 Batang Cenaku	1	1	50
5 Batang Gansal	35	1	27
6 Kelayang	-	3	26
7 Rakit Kulim	14	180	15
8 Pasir Penyau	10	5	49
9 Lirik	13	1	35
10 Sungai Lala	2	182	17
11 Lubuk Batu Jaya	12	402	31
12 Rengat Barat	16	6	71
13 Rengat	12	12	132
14 Kuala Cenaku	-	2	11
Jumlah / Total	182	954	569

Sumber: Dinas Kependudukan dan Pencatatan Sipil Kabupaten Indragiri Hulu

Source: Department of Population and Civil Registration of Indragiri Hulu Regency

2.2 DEWAN PERWAKILAN RAKYAT DAERAH THE REGIONAL HOUSE OF REPRESENTATIVE

Jumlah Anggota Dewan Perwakilan Rakyat Daerah menurut Partai Politik dan Jenis Kelamin di Kabupaten Indragiri Hulu, 2017

Tabel 2.2.1
Table

Number of Members of The Regional House of Representatives by Political Parties and Sex in Indragiri Hulu Regency, 2017

Partai Politik <i>Political Parties</i>	Jenis Kelamin/Sex		
	Laki-Laki <i>Male</i>	Perempuan <i>Female</i>	Jumlah <i>Total</i>
(1)	(2)	(3)	(4)
1. Golkar	6	1	7
2. PDIP	5	1	6
3. Demokrat	4	1	5
4. Gerindra	4	-	4
5. PPP	4	-	4
6. Hanura	3	1	4
7. PAN	3	-	3
8. PKS	1	1	2
9. PBB	2	-	2
10. PKPI	2	-	2
11. Nasdem	1	-	1
Indragiri Hulu	35	5	40

Sumber: DPRD Kabupaten Indragiri Hulu

Source: Representative Regional Council of Indragiri Hulu Regency

Tabel 2.2.2 Jumlah Peraturan Bupati Indragiri Hulu yang Dikeluarkan pada Tahun 2017
Table Number of Indragiri Hulu Regent Regulations Issued in 2017

Bulan/Month	Jumlah Peraturan Bupati/ Number of Regent Regulations	Jumlah Instansi/ Number of Institutions
(1)	(2)	(3)
1 Januari/January	86	8
2 Februari/February	10	4
3 Maret/March	6	4
4 April/April	3	2
5 Mei/May	4	3
6 Juni/June	-	-
7 Juli/July	3	2
8 Agustus/August	8	4
9 September/September	4	3
10 Oktober/October	6	3
11 November/November	6	3
12 Desember/December	14	7
Jumlah / Total	150	43

Sumber: Bagian Hukum Sekretariat Daerah Kabupaten Indragiri Hulu

Source: Legal Section of Regional Secretariat of Indragiri Hulu Regency

Tabel 2.2.3 Peraturan Daerah Kabupaten Indragiri Hulu, 2017
Table Local Regulation of Indragiri Hulu Regency, 2017

	Tanggal Pengundangan/ Announcement Date	Tanggal Penetapan/ Determination Date	Perihal/Subject
	(1)	(2)	(3)
1	31 Januari 2017/ 31 January 2017	31 Januari 2017/ 31 January 2017	APBD Tahun Anggaran 2017/ <i>Regional Expenditure Budget Of 2017</i>
2	8 Agustus 2017/ 8 August 2017	8 Agustus 2017/ 8 August 2017	Hak Keuangan dan Administratif Pimpinan dan Anggota Dewan Perwakilan Rakyat Daerah Kabupaten Indragiri Hulu/ <i>Financial Rights and Administrative Leadership and Members of the Regional Representative Council of Indragiri Hulu Regency</i>
3	18 Agustus 2017/ 18 August 2017	18 Agustus 2017/ 18 August 2017	Tata Cara Pengangkatan dan Pemberhentian Perangkat Desa/ <i>Procedures for Appointment and Dismissal of Village Device</i>
4	18 Agustus 2017/ 18 August 2017	18 Agustus 2017/ 18 August 2017	Pencabutan Peraturan Daerah Kabupaten Indragiri Hulu Nomor 4 Tahun 2013 tentang Pengelolaan Air Tanah dan Air Permukaan/ <i>Revocation of Regional Regulation of Indragiri Hulu Regency Number 4 of 2013 on Groundwater and Surface Water Management</i>
5	28 Agustus 2017/ 28 August 2017	28 Agustus 2017/ 28 August 2017	Pertanggungjawaban Pelaksanaan Anggaran Pendapatan dan Belanja Daerah Kabupaten Indragiri Hulu Tahun Anggaran 2016/ <i>Responsibility for Implementation of Regional Budget of Indragiri Hulu in Budget Year 2016</i>
6	30 Agustus 2017/ 30 August 2017	30 Agustus 2017/ 30 August 2017	Perubahan atas Peraturan Daerah Kabupaten Indragiri Hulu Nomor 2 Tahun 2012 tentang Retribusi Jasa Usaha/ <i>Amendment to Indragiri Hulu District Regulation Number 2 of 2012 concerning Business Service Levy</i>
7	16 Oktober 2017/ 16 October 2017	16 Oktober 2017/ 16 October 2017	Penyelenggaraan Komunikasi dan Informatika/ <i>Organizing Communication and Information Technology</i>
8	14 November 2017/ 14 November 2017	14 November 2017/ 14 November 2017	Perubahan APBD Tahun Anggaran 2017/ <i>Budget Changes of Fiscal Year 2017</i>
9	29 Desember 2017/ 29 December 2017	29 Desember 2017/ 29 December 2017	Penataan dan Pemberdayaan Pedagang Kaki Lima/ <i>Structuring and Empowering Street Vendors</i>

Sumber: Bagian Hukum Sekretariat Daerah Kabupaten Indragiri Hulu
 Source: Legal Section of Regional Secretariat of Indragiri Hulu Regency

2.3 PEGAWAI NEGERI SIPIL/*CIVIL SERVANTS*

Tabel 2.3.1 Jumlah Pegawai Negeri Sipil menurut Dinas/Instansi Pemerintah dan Jenis Kelamin di Kabupaten Indragiri Hulu, 2017
Table 2.3.1 Number of Civil Servants by Institution/Office and Sex in Indragiri Hulu Regency, 2017

Dinas/Instansi Pemerintahan <i>Institution/Office</i>	Jenis Kelamin/ <i>Sex</i>		
	Laki-Laki <i>Male</i>	Perempuan <i>Female</i>	Jumlah <i>Total</i>
(1)	(2)	(3)	(4)
1. Sekretariat Daerah	156	68	224
2. Sekretariat DPRD	30	17	47
3. Badan Perencanaan Pembangunan Daerah	32	14	46
4. Badan Kesatuan Bangsa dan Politik	22	8	30
5. Badan Pendapatan Daerah	38	26	64
6. Badan Kepegawaian, Pendidikan, dan Pelatihan	33	15	48
7. Daerah Badan Pengelolaan Keuangan dan Aset Daerah	24	24	48
8. Dinas Tenaga Kerja	20	10	30
9. Dinas Penanaman Modal dan Pelayanan Terpadu Satu Pintu	21	14	35
10. Dinas Pemberdayaan Anak	7	20	27
11. Dinas Perumahan Rakyat dan Kawasan Permukiman	21	8	29
12. Dinas Pendidikan dan Kebudayaan	1 027	2 038	3 065
13. Dinas Kesehatan	124	548	672
14. Dinas Sosial	20	14	34
15. Dinas Perhubungan	30	6	36
16. Dinas Kependudukan dan Pencatatan Sipil	23	12	35
17. Dinas Kepemudaan, Olahraga, dan Pariwisata	21	10	31
18. Dinas Pekerjaan Umum dan Penataan Ruang	62	11	73

Dinas/Instansi Pemerintahan <i>Institution/Office</i>	Jenis Kelamin/ <i>Sex</i>		
	Laki-Laki <i>Male</i>	Perempuan <i>Female</i>	Jumlah <i>Total</i>
(1)	(2)	(3)	(4)
19. Dinas Perindustrian dan Perdagangan	29	30	59
20. Dinas Koperasi, Usaha Kecil, dan Menengah	18	13	31
21. Dinas Pertanian dan Perikanan	115	54	169
22. Dinas Lingkungan Hidup	21	18	39
23. Dinas Pengendalian Penduduk dan Keluarga Berencana	12	13	25
24. Dinas Ketahanan Pangan	19	14	33
25. Dinas Pemberdayaan Masyarakat dan Desa	22	13	35
26. Dinas Komunikasi dan Informatika	18	9	27
27. Inspektorat Kabupaten	27	12	39
28. Dinas Perpustakaan	13	22	35
29. Satuan Polisi Pamong Praja	107	11	118
30. Kantor Penanggulangan Bencana Daerah	38	2	40
31. Kecamatan Kuala Cenaku	17	2	19
32. Kecamatan Rengat	20	11	31
33. Kecamatan Rengat Barat	22	5	27
34. Kecamatan Seberida	16	9	25
35. Kecamatan Batang Cenaku	19	5	24
36. Kecamatan Batang Gansal	12	3	15
37. Kecamatan Lirik	9	4	13
38. Kecamatan Pasir Penyu	13	8	21
39. Kecamatan Sungai Lala	11	5	16
40. Kecamatan Lubuk Batu Jaya	11	1	12
41. Kecamatan Kelayang	14	6	20
42. Kecamatan Rakit Kulim	12	1	13
43. Kecamatan Peranap	12	3	15

Dinas/Instansi Pemerintahan <i>Institution/Office</i>	Jenis Kelamin/Sex		
	Laki-Laki <i>Male</i>	Perempuan <i>Female</i>	Jumlah <i>Total</i>
(1)	(2)	(3)	(4)
44. Kecamatan Batang Peranap	11	1	12
45. RSUD Indrasari Rengat	77	155	232
46. Komisi Pemilihan Umum Daerah (KPU) Kabupaten Indragiri Hulu	4	3	7
47. Kelurahan Kampung Besar Seberang	6	4	10
48. Kelurahan Kampung Besar Kota Kec. Rengat	4	5	9
49. Kelurahan Pasar Kota Kec. Rengat	5	3	8
50. Kelurahan Sekip Hilir Kec. Rengat	1	5	6
51. Kelurahan Sekip Hulu Kec. Rengat	4	2	6
52. Kelurahan Kampung Dagang Kec. Rengat	4	6	10
53. Kelurahan Pematang Reba Kec. Rengat Barat	5	1	6
54. Kelurahan Pangkalan Kasai Kec. Seberida	6	-	6
55. Kelurahan Air Molek I Kec. Pasir Peny	3	2	5
56. Kelurahan Kembang Harum Kec. Pasir Peny	4	1	5
57. Kelurahan Tanjung Gading Kec. Pasir Peny	2	3	5
58. Kelurahan Tanah Merah Kec. Pasir Peny	2	1	3
59. Kelurahan Sekar Mawar Kec. Pasir Peny	2	1	3
60. Kelurahan Simpang Kelayang Kec. Kelayang	1	-	1
61. Kelurahan Peranap	1	1	2
62. Kelurahan Baturijal Hilir Kec. Peranap	1	2	3
63. Pemerintah Kabupaten Indragiri Hulu (Tugas Belajar)	7	9	16
Jumlah/Total	2 488	3 342	5 830

Sumber: Badan Kepegawaian, Pendidikan, dan Pelatihan Daerah Kabupaten Indragiri Hulu

Source: Board of Employee Affair and Regional Training of Indragiri Hulu Regency

Tabel 2.3.2 Jumlah Pegawai Negeri Sipil menurut Pendidikan Tertinggi yang Ditamatkan dan Jenis Kelamin di Kabupaten Indragiri Hulu, 2017
Table Number of Civil Servants by Educational Attainment and Sex in Indragiri Hulu Regency, 2017

Pendidikan Terakhir <i>Educational Attainment</i>	Jenis Kelamin/Sex		
	Laki-Laki <i>Male</i>	Perempuan <i>Female</i>	Jumlah <i>Total</i>
(1)	(2)	(3)	(4)
Sampai dengan SD <i>Up to Primary School</i>	40	10	50
SLTP/Sederajat <i>General/Vocational Junior High School</i>	69	11	80
SMA/Sederajat <i>General/Vocational Senior High School</i>	768	653	1 421
Diploma I,II <i>Diploma I,II</i>	357	731	1 088
Diploma III/Sarjana Muda <i>Diploma III/Bachelor</i>	147	574	721
Tingkat Sarjana/Doktor/Ph.d <i>University Graduates</i>	1 107	1 363	2 470
Jumlah/Total	2 488	3 342	5 830

Sumber: Badan Kepegawaian, Pendidikan, dan Pelatihan Daerah Kabupaten Indragiri Hulu

Source: Board of Employee Affair and Regional Training of Indragiri Hulu Regency

Tabel
2.3.3
Table

Jumlah Pegawai Negeri Sipil menurut Golongan Kepangkatan dan Jenis Kelamin di Kabupaten Indragiri Hulu, 2017

Number of Civil Servants by Hierarchy and Sex in Indragiri Hulu Regency, 2017

Golongan Kepangkatan <i>Hierarchy</i>	Jenis Kelamin/Sex		
	Laki-Laki <i>Male</i>	Perempuan <i>Female</i>	Jumlah <i>Total</i>
(1)	(2)	(3)	(4)
I/A (Juru Muda)	3	-	3
I/B (Juru Muda Tingkat I)	7	1	8
I/C (Juru)	17	4	21
I/D (Juru Tingkat I)	30	6	36
Golongan I/Range I	57	11	68
II/A (Pengatur Muda)	115	113	228
II/B (Pengatur Muda Tingkat I)	217	110	327
II/C (Pengatur)	313	469	782
II/D (Pengatur Tingkat I)	77	156	233
Golongan II/Range II	722	848	1 570
III/A (Penata Muda)	214	475	689
III/B (Penata Muda Tingkat I)	360	608	968
III/C (Penata)	242	328	570
III/D (Penata Tingkat I)	349	315	664
Golongan III/Range III	1 165	1 726	2 891
IV/A (Pembina Muda)	442	702	1 144
IV/B (Pembina Muda Tingkat I)	80	55	135
IV/C (Pembina)	22	-	22
IV/D (Pembina Tingkat I)	-	-	-
Golongan IV/Range IV	544	757	1 301
Jumlah/Total	2 488	3 342	5 830

Sumber: Badan Kepegawaian, Pendidikan, dan Pelatihan Daerah Kabupaten Indragiri Hulu

Source: Board of Employee Affair and Regional Training of Indragiri Hulu Regency

Tabel 2.3.4 Jumlah Pegawai Negeri Sipil menurut Eselon Jabatan Struktural dan Jenis Kelamin di Kabupaten Indragiri Hulu, 2017
Table 2.3.4 Number of Civil Servants by Hierarchy and Sex in Indragiri Hulu Regency, 2017

Golongan Kepangkatan <i>Hierarchy</i>	Jenis Kelamin/Sex		
	Laki-Laki <i>Male</i>	Perempuan <i>Female</i>	Jumlah <i>Total</i>
(1)	(2)	(3)	(4)
Eselon II	19	-	19
Eselon III	130	34	164
Eselon IV	382	222	604
Non Eselon	1 957	3 086	5 043
Jumlah/Total	2 488	3 342	5 830

Sumber: Badan Kepegawaian, Pendidikan, dan Pelatihan Daerah Kabupaten Indragiri Hulu

Source: Board of Employee Affair and Regional Training of Indragiri Hulu Regency

**PENDUDUK DAN
KETENAGAKERJAAN** **3**
**POPULATION AND
EMPLOYMENT**

*Tingkat Pengangguran
Kabupaten Indragiri Hulu,
2017*

*Unemployment Rate in Indragiri
Hulu Regency, 2017*

4,73%

*5,16% Laki-laki/
Men
3,83% Perempuan/
Women*

**BUTUH
KERJA**

55.129

Jiwa/Inhabitants

**S
E
B
E
R
I
D
A**

53.158

Jiwa/Inhabitants

**R
E
N
G
A
T**

46.415

Jiwa/Inhabitants

**R
E
N
G
A
T
B
A
R
A
T**

*Jumlah Penduduk Kabupaten
Indragiri Hulu, 2017*

*Population in Indragiri Hulu
Regency, 2017*

425.897

Jiwa/inhabitants

PENJELASAN TEKNIS

1. **Sumber utama data kependudukan** adalah sensus penduduk yang dilaksanakan setiap sepuluh tahun sekali. Sensus penduduk telah dilaksanakan sebanyak enam kali sejak Indonesia merdeka, yaitu tahun 1961, 1971, 1980, 1990, 2000, dan 2010.

Di dalam sensus penduduk, pencacahan dilakukan terhadap seluruh penduduk yang berdomisili di wilayah teritorial Indonesia termasuk warga negara asing kecuali anggota korps diplomatic negara sahabat beserta keluarganya.

TECHNICAL NOTES

1. *The main source of demographic data is population census, which is conducted every ten years. Population Census has been conducted six times since Indonesia's independence: 1961, 1971, 1980, 1990, 2000, and 2010.*

The population census enumerates all residents who domicile in the entire territory of Indonesia including foreign citizens except the diplomatic corps members and their families.

Metode pengumpulan data dalam sensus dilakukan dengan wawancara antara petugas sensus dengan responden dan juga melalui *e-census*. Pencatatan penduduk menggunakan konsep *usual residence*, yaitu konsep dimana penduduk bisa bertempat tinggal.

Bagi penduduk yang bertempat tinggal tetap dicacah dimana mereka biasa tinggal, sedangkan untuk penduduk yang tidak bertempat tinggal tetap dicacah di tempat dimana mereka ditemukan petugas sensus pada malam 'Hari Sensus'. Termasuk penduduk yang tidak bertempat tinggal tetap adalah tuna wisma, awak kapal berbendera

The method of data collection in a population census involves interviewing respondents and conducting e-census. Enumeration of the population uses the concept of "usual residence", which is the concept of "place where people usually live".

De jure was applied to the permanent residents, while de facto was applied to non-permanent residents. The permanent residents were enumerated in place where they normally live, the non-permanent residents were enumerated where they were found by the enumerators, on the night of "Census Date".

Indonesia, penghuni perahu/rumah apung, masyarakat terpencil/terasing, dan pengungsi. Bagi mereka yang mempunyai tempat tinggal tetap dan sedang berpergian ke luar wilayah lebih dari enam bulan, tidak dicacah di tempat tinggalnya, tetapi dicacah di tempat tujuannya.

The non-permanent residents include homeless people, ship crew, boat people, remote area community, and internally displaced persons. Those who had permanent residence and had been travelling away from their home for six months or more were not enumerated in their permanent place, but in the place where they were during the census.

Untuk tahun yang tidak dilaksanakan sensus penduduk, data kependudukan diperoleh dari hasil proyeksi penduduk. Proyeksi penduduk merupakan suatu perhitungan ilmiah yang didasarkan pada asumsi dari komponen-komponen perubahan penduduk, yaitu

For the periods where the population census is not conducted, population projection is done to estimate population during those years. The population projection is an estimate based on the demographic components, such as birth, death, and migration.

kelahiran, kematian, dan migrasi. Proyeksi penduduk Indonesia 2010-2035 menggunakan data dasar penduduk hasil SP2010.

2. Penduduk Indragiri Hulu

adalah semua orang yang berdomisili di wilayah Kabupaten Indragiri Hulu selama 6 bulan atau lebih dan atau mereka yang berdomisili kurang dari 6 bulan tetapi bertujuan menetap.

3. Rata-rata pertumbuhan penduduk

adalah angka yang menunjukkan tingkat penambahan penduduk per tahun dalam jangka waktu tertentu.

Indonesia's 2010-2035 population projection used the 2010 Population Census as the base population.

2. The Population of Indragiri

Hulu are all residents of the entire territory of Indonesia who have stayed for six months or longer, and those who intended to stay more than six months even though their length of stay is less than six months.

3. The average of growth rate

of population is the annual population growth rate over a certain period.

4. **Kepadatan penduduk** adalah banyaknya penduduk per km persegi.
 5. **Rasio jenis kelamin** adalah perbandingan antara banyaknya penduduk laki-laki dengan banyaknya penduduk perempuan pada suatu daerah dan waktu tertentu. Biasanya dinyatakan dengan banyaknya penduduk laki-laki untuk 100 penduduk perempuan.
 6. **Rumah tangga** adalah seseorang atau sekelompok orang yang mendiami sebagian atau seluruh bangunan fisik/sensus dan biasanya tinggal bersama serta pengelolaan makan
4. ***Population density** is the number of inhabitants per square kilometer.*
 5. ***Sex ratio** is the ratio of males population to female population in a given area and time, usually expressed as the number of males for every 100 females.*
 6. ***Household** is an individual or group of people living in a physical/census building unit or part of it and usually commit on a common provision for food and other essentials of living.*

dari satu dapur. Yang dimaksud makan dari satu dapur adalah jika pengurusan kebutuhan sehari-harinya dikelola bersama-sama menjadi satu.

Common provision for food means one organizing daily needs for all of household members.

7. Anggota rumah tangga adalah semua orang yang biasanya bertempat tinggal di suatu rumah tangga, baik yang berada di rumah pada waktu pencacahan maupun yang sementara tidak ada.

7. Household member are those who usually lives in a household regardless of their location at the time of enumeration.

8. Rata-rata anggota rumah tangga adalah angka yang menunjukkan rata-rata jumlah anggota rumah tangga per rumah tangga.

8. Average household size is the average number of household members per household.

- 9. Sumber utama data ketenagakerjaan** adalah Survei Angkatan Kerja Nasional (Sakernas). Survei ini khusus dirancang untuk mengumpulkan informasi/ data ketenagakerjaan.
- 9. *The main source of employment data*** is *National Labour Force Survey (Sakernas)*. This survey is specifically designed to collect information on labour force statistics.
- 10. Penduduk usia kerja** adalah penduduk yang berumur 15 tahun ke atas.
- 10. *Working age population*** is *persons of 15 years and over*.
- 11. Angkatan kerja** adalah penduduk usia kerja yang bekerja, punya pekerjaan namun sementara tidak bekerja, dan pengangguran.
- 11. *Labour force or economically active*** are *persons of 15 years and over, who in the previous week were working, temporarily absent from work but having jobs, and unemployment*.

12. Bekerja adalah melakukan pekerjaan dengan maksud memperoleh atau membantu memperoleh pendapatan atau keuntungan, dan lamanya bekerja paling sedikit selama 1 jam secara terus menerus dalam seminggu yang lalu (termasuk pekerja keluarga tanpa upah yang membantu dalam suatu usaha/kegiatan ekonomi).

13. Jumlah jam kerja seluruhnya adalah jumlah jam kerja yang digunakan untuk bekerja (tidak termasuk jam kerja istirahat resmi dan jam kerja yang digunakan untuk hal-hal di luar pekerjaan).

12. Working means activity intended to earn income by doing work or helping to do work at least one hour continuously during the reference week (including unpaid family worker for any economic activity).

13. Total working hours is the total hours spent by an employee to perform all jobs (excluding the time used for other activities which are not classified as work).

- 14. Lapangan usaha** adalah bidang kegiatan dari pekerjaan/ tempat bekerja dimana seseorang bekerja. Klasifikasi lapangan usaha mengikuti Klasifikasi Lapangan Usaha Indonesia (KBLI) dalam 1 digit.
- 14. *Industry*** is field of a person's activity or establishment. The classification of industries follows the Indonesia Standard Industrial Classification (KBLI) in one digit.
- 15. Status pekerjaan** adalah kedudukan seseorang dalam melakukan pekerjaan.
- 15. *Employment status*** is the status of a person at his place of work or establishment where he was employed.
- 16. Pekerja tak dibayar** adalah seseorang yang bekerja membantu usaha untuk memperoleh penghasilan yang dilakukan oleh salah seorang anggota rumah tangga atau bukan anggota rumah tangga tanpa mendapat upah/gaji.
- 16. *Unpaid worker*** is a person who intended to work without pay in an establishment run by other members of the family, relative or neighbor.

17. Tingkat Partisipasi Angkatan Kerja (TPAK) adalah perbandingan antara jumlah angkatan kerja dengan jumlah seluruh penduduk usia kerja.

18. Pengangguran Terbuka adalah angkatan kerja yang tidak mempunyai pekerjaan. Ini terjadi karena angkatan kerja tersebut belum mendapat pekerjaan padahal sudah berusaha maksimal atau karena faktor malas.

19. Tingkat Pengangguran adalah perbandingan antara pengangguran terbuka dengan angkatan kerja.

17. Economically Active Participation Rate is the ratio between the total economically active and the total working age population.

18. Open Unemployment is an unemployed workforce. This happens because the workforce has not got a job even though it has tried its best or because of a lazy factor.

19. The Unemployment Rate is a comparison between open unemployment and the labor force or economically active.

20. Pelatihan Institusional adalah pelatihan gratis yang dananya dari pemerintah dengan tujuan untuk melatih para pencari kerja sehingga menjadi terampil dalam pekerjaan.

20. *Institutional Training* is free training with funds from the government with the aim of training job seekers so that they become skilled at work.

21. Upah Minimum adalah suatu standar minimum yang digunakan oleh para pengusaha atau pelaku industri untuk memberikan upah kepada pekerja di dalam lingkungan usaha atau kerjanya. Karena pemenuhan kebutuhan yang layak di setiap kabupaten berbeda-beda, maka disebut upah minimum kabupaten.

21. *Minimum Wage* is a minimum standard used by employers or industry players to provide wages to workers in the business environment or work. Because the fulfillment of decent needs in each district varies, it is called the district minimum wage.

ULASAN**DESCRIPTION****3.1 Penduduk**

Penduduk Indragiri Hulu pada tahun 2017 sebesar 425.897 jiwa dengan penduduk laki-laki sebanyak 218.496 jiwa (51,30%) dan penduduk perempuan 207.401 jiwa (48,70%). Penduduk laki-laki di kabupaten Indragiri Hulu lebih besar dibandingkan penduduk perempuan, dengan *seks ratio* di Kabupaten Indragiri Hulu sebesar 105,35 artinya terdapat 105 penduduk laki-laki untuk setiap 100 penduduk perempuan.

Kepadatan penduduk Indragiri Hulu tahun 2017 sebanyak 533,23 jiwa per kilometer persegi. Kepadatan penduduk

3.1 Population

The population of Indragiri Hulu Regency at the year of 2017 that is 425,897 inhabitants with men population at 218,496 inhabitants (51.30%) and women population at 207,401 inhabitants (48.70%). Number of men population in Indragiri Hulu Regency bigger than women population, so sex ratio in Indragiri Hulu Regency at 105.35, means that there are 105 men in every 100 women.

Population density of Indragiri Hulu Regency at the year of 2017 are 533.23 inhabitants per kilometer square. Highest

tertinggi masih terdapat di kecamatan Pasir Penyu 970,55 jiwa per kilometer persegi, tetapi kondisi ini dikarenakan luas wilayah dan jumlah penduduk kecamatan Pasir Penyu masih tergabung dengan kecamatan Sungai Lala dan kecamatan Lubuk Batu Jaya.

Kepadatan penduduk terendah di kecamatan Peranap yaitu 192,44 jiwa per kilometer persegi, dengan kondisi luas wilayah dan jumlah penduduk Kecamatan Peranap masih tergabung dengan kecamatan Batang Peranap.

population density still at Pasir Penyu District at 970.55 inhabitants per kilometer square, but this condition because of area width and number of population of Pasir Penyu District that still integrated with Sungai Lala District and Lubuk Batu Jaya District.

Lowest population density is in Peranap District at 192.44 inhabitants per kilometer square. With condition of area width and number of population of Peranap District that still integrated with Batang Peranap District.

3.2 Ketenagakerjaan

Jumlah angkatan kerja di Kabupaten Indragiri Hulu dari data hasil olah Survei Angkatan Kerja Nasional (Sakernas) adalah sebanyak 202.357 jiwa, yang terdiri dari 136.865 laki-laki dan 65.492 perempuan. Dari angkatan kerja tersebut, ada sebanyak 192.792 penduduk yang bekerja, sedangkan sisanya 9.565 penduduk menganggur atau tidak mempunyai pekerjaan.

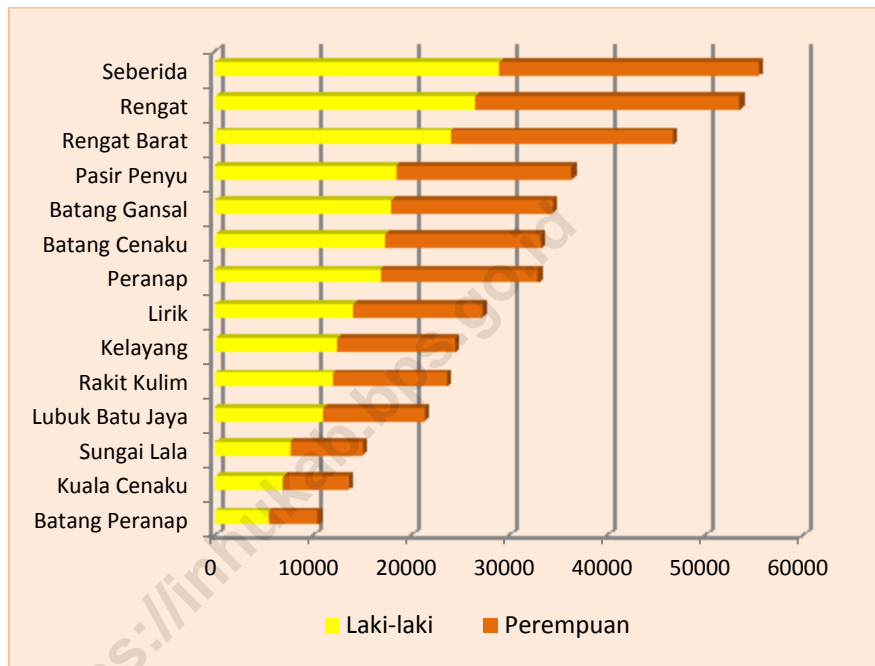
Tingkat Partisipasi Angkatan Kerja (TPAK) di Kabupaten Indragiri Hulu tahun 2017 sebesar 67,73 dan tingkat pengangguran sebesar 4,73.

3.2 Employment

The number of labor force in Indragiri Hulu Regency from the results of the National Labor Force Survey is 202,357 people, consisting of 136,865 men and 65,492 women. Of the workforce, there are 192,792 people who work, while the rest 9,565 people are unemployed or have no jobs.

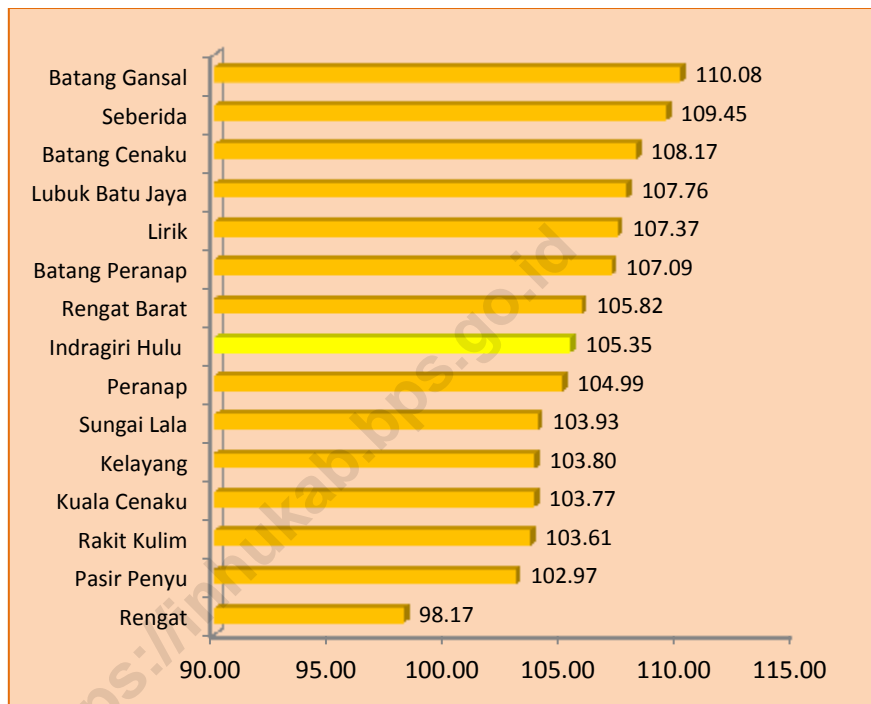
The Labor Force Participation Rate (TPAK) in Indragiri Hulu Regency in 2017 was 67.73 and the unemployment rate was 4.73.

Gambar 3.1 Jumlah Penduduk menurut Kecamatan di Kabupaten Indragiri Hulu, 2017
Picture **Number of Population by Sub District in Indragiri Hulu Regency, 2017**



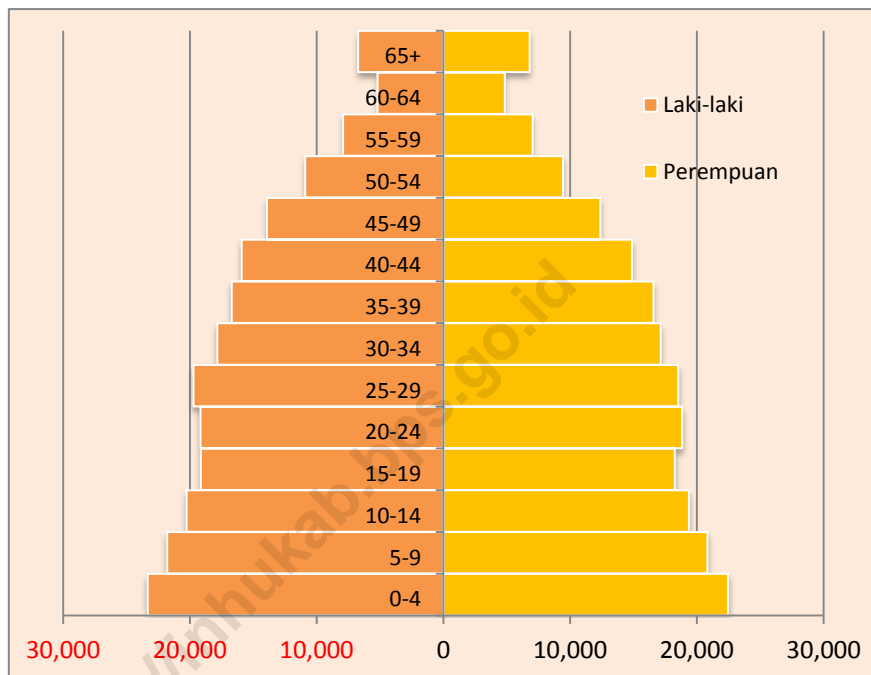
Sumber : BPS Indragiri Hulu / Statistics of Indragiri Hulu Regency

Grafik 3.2 Seks Rasio Penduduk menurut Kecamatan di Kabupaten Indragiri Hulu, 2017
Picture **Sex Ratio by Sub-district in Indragiri Hulu, 2017**



Sumber : BPS Indragiri Hulu / Statistics of Indragiri Hulu Regency

Grafik 3.3 Piramida Penduduk Kabupaten Indragiri Hulu, 2017
Picture Population Pyramids in Indragiri Hulu Regency, 2017



Sumber : BPS Indragiri Hulu / *Statistics of Indragiri Hulu Regency*

3.1 KEPENDUDUKAN/POPULATION

Tabel 3.1.1 Jumlah Penduduk menurut Kecamatan di Kabupaten Indragiri Hulu, 2015-2017
Table Population by Subdistrict in Indragiri Hulu Regency, 2015-2017

Kecamatan Subdistrict	Jumlah Penduduk (ribu) Population (thousand)		
	2015	2016	2017
(1)	(2)	(3)	(4)
1 Peranap	31 467	32 105	32 733
2 Batang Peranap	10 050	10 254	10 454
3 Seberida	52 997	54 071	55 129
4 Batang Cenaku	31 765	32 409	33 043
5 Batang Gansal	32 844	33 510	34 165
6 Kelayang	23 396	23 872	24 338
7 Rakit Kulim	22 549	23 006	23 456
8 Pasir Penyu	34 755	35 460	36 153
9 Lirik	26 088	26 617	27 137
10 Sungai Lala	14 369	14 661	14 946
11 Lubuk Batu Jaya	20 430	20 844	21 252
12 Rengat Barat	44 621	45 526	46 415
13 Rengat	51 104	52 140	53 158
14 Kuala Cenaku	12 996	13 258	13 518
Indragiri Hulu	409 431	417 733	425 897

Sumber: Proyeksi Penduduk, Susenas

Source: Population Projection, Susenas

Tabel
3.1.2
Table

Jumlah Penduduk dan Rasio Jenis Kelamin menurut Kecamatan di Kabupaten Indragiri Hulu, 2017
Population and Sex Ratio by Subdistrict in Indragiri Hulu Regency, 2017

Kecamatan Subdistrict	Jenis Kelamin (ribu) <i>Sex (thousand)</i>			Rasio Jenis Kelamin <i>Sex Ratio</i>
	Laki-Laki <i>Male</i>	Perempuan <i>Female</i>	Jumlah <i>Total</i>	
(1)	(2)	(3)	(4)	(5)
1 Peranap	16 765	15 968	32 733	104.99
2 Batang Peranap	5 406	5 048	10 454	107.09
3 Seberida	28 808	26 321	55 129	109.45
4 Batang Cenaku	17 170	15 873	33 043	108.17
5 Batang Gansal	17 902	16 263	34 165	110.08
6 Kelayang	12 396	11 942	24 338	103.80
7 Rakit Kulim	11 936	11 520	23 456	103.61
8 Pasir Penyu	18 341	17 812	36 153	102.97
9 Lirik	14 051	13 086	27 137	107.37
10 Sungai Lala	7 617	7 329	14 946	103.93
11 Lubuk Batu Jaya	11 023	10 229	21 252	107.76
12 Rengat Barat	23 864	22 551	46 415	105.82
13 Rengat	26 333	26 825	53 158	98.17
14 Kuala Cenaku	6 884	6 634	13 518	103.77
Indragiri Hulu	218 496	207 401	425 897	105.35

Sumber: Proyeksi Penduduk, Susenas

Source: Population Projection, Susenas

Tabel 3.1.3 Jumlah Penduduk dan Jumlah Rumah Tangga menurut Kecamatan di Kabupaten Indragiri Hulu, 2017
Number of Population and Number of Households by Subdistrict in Indragiri Hulu Regency, 2017

Kecamatan Subdistrict	Jumlah Penduduk Number of Population	Jumlah Rumah Tangga Number of Households
(1)	(2)	(3)
1 Peranap	32 733	8 064
2 Batang Peranap	10 454	2 582
3 Seberida	55 129	14 026
4 Batang Cenaku	33 043	8 308
5 Batang Gansal	34 165	8 370
6 Kelayang	24 338	5 651
7 Rakit Kulim	23 456	5 472
8 Pasir Penyu	36 153	8 531
9 Lirik	27 137	6 725
10 Sungai Lala	14 946	3 398
11 Lubuk Batu Jaya	21 252	5 450
12 Rengat Barat	46 415	11 030
13 Rengat	53 158	12 324
14 Kuala Cenaku	13 518	3 369
Indragiri Hulu	425 897	103 300

Sumber: Proyeksi Penduduk, Susenas

Source: Population Projection, Susenas

Tabel 3.1.4 Jumlah Penduduk menurut Kelompok Umur dan Jenis Kelamin di Kabupaten Indragiri Hulu, 2017
Table Population by Age Group and Sex in Indragiri Hulu Regency, 2017

Kelompok Umur <i>Age Group</i>	Jenis Kelamin/ <i>Sex</i>		
	Laki-Laki <i>Male</i>	Perempuan <i>Female</i>	Jumlah <i>Total</i>
(1)	(2)	(3)	(4)
0-4	23 327	22 457	45 784
5-9	21 784	20 832	42 616
10-14	20 262	19 369	39 631
15-19	19 131	18 254	37 385
20-24	19 163	18 843	38 006
25-29	19 712	18 532	38 244
30-34	17 841	17 141	34 982
35-39	16 701	16 574	33 275
40-44	15 912	14 888	30 800
45-49	13 917	12 386	26 303
50-54	10 909	9 432	20 341
55-59	7 911	7 045	14 956
60-64	5 203	4 846	10 049
65+	6 723	6 802	13 525
Jumlah/Total	218 496	207 401	425 897

Sumber: Proyeksi Penduduk, Susenas
 Source: Population Projection, Susenas

3.2 KETENAGAKERJAAN/EMPLOYMENT

Tabel 3.2.1 Jumlah Penduduk Berumur 15 Tahun Keatas menurut Jenis Kegiatan Selama Seminggu yang Lalu dan Jenis Kelamin di Kabupaten Indragiri Hulu, 2017
Number of Population Aged 15 Years and Over by Type of Activity During The Previous Week and Sex in Indragiri Hulu Regency, 2017

Kegiatan Utama <i>Main Activity</i>	Jenis Kelamin/Sex		
	Laki-laki <i>Male</i>	Perempuan <i>Female</i>	Jumlah <i>Total</i>
(1)	(2)	(3)	(4)
Angkatan Kerja/Economically Active	136 865	65 492	202 357
Bekerja/Working	129 806	62 986	192 792
Pengangguran Terbuka/Open Unemployment	7 059	2 506	9 565
Bukan Angkatan Kerja Economically Inactive	16 764	79 632	96 396
Sekolah/Attending School	10 245	10 883	21 128
Mengurus Rumah Tangga/Housekeeping	2 587	65 520	68 107
Lainnya/Others	3 932	3 229	7 161
Jumlah/Total	153 629	145 124	298 753
Tingkat Partisipasi Angkatan Kerja/ Economically Active Participation Rate	89.09	45.13	67.73
Tingkat Pengangguran/Unemployment Rate	5.16	3.83	4.73

Sumber: Survei Angkatan Kerja Nasional Agustus

Source: August National Labor Force Survey

Tabel 3.2.2
Table

Jumlah Penduduk Berumur 15 Tahun Ke Atas menurut Pendidikan Tertinggi yang Ditamatkan dan Jenis Kegiatan Selama Seminggu yang Lalu di Kabupaten Indragiri Hulu, 2017

Number of Population Aged 15 Years and Over by Educational Attainment and Type of Activity During The Previous Week in Indragiri Hulu Regency, 2017

Pendidikan Tertinggi yang Ditamatkan <i>Educational Attainment</i>	Angkatan Kerja/ <i>Economically Active</i>			<i>Total</i>
	Bekerja <i>Working</i>	Pengangguran Terbuka <i>Unemployment</i>	Jumlah	
(1)	(2)	(3)	(4)	
≤ Sekolah Dasar <i>≤ Primary School</i>	98 930	1 259	100 189	
Sekolah Menengah Pertama/ <i>Junior High School</i>	37 177	1 731	38 908	
Sekolah Menengah Atas/ <i>Senior High School</i>	31 383	3 079	34 462	
Sekolah Menengah Atas Kejuruan/ <i>Vacational Senior High School</i>	12 306	1 740	14 046	
Diploma I/II/III/Akademi I/II/III/Academy	2 055	507	2 562	
Universitas/ <i>University</i>	10 941	1 249	12 190	
Jumlah/<i>Total</i>	192 792	9 565	202 357	

Sumber: Survei Angkatan Kerja Nasional Agustus
 Source: August National Labor Force Survey

Jumlah Penduduk Berumur 15 Tahun Keatas yang Bekerja Selama Seminggu yang Lalu Menurut Kelompok Umur dan Jenis Kelamin di Kabupaten Indragiri Hulu, 2017

Tabel 3.2.3
Table

Number of Population Aged 15 Years and Over Who Worked During the Previous Week by Age Group and Sex in Indragiri Hulu Regency, 2017

Kelompok Umur <i>Age Group</i>	Jenis Kelamin/Sex		
	Laki-laki <i>Male</i>	Perempuan <i>Female</i>	Jumlah <i>Total</i>
(1)	(2)	(3)	(4)
15-24	29 755	12 261	42 016
25-29	14 581	7 102	21 683
30-34	18 161	8 817	26 978
35-44	31 699	16 044	47 743
45-54	23 276	13 113	36 389
55-59	9 258	4 143	13 401
60+	10 135	4 012	14 147
Jumlah/Total	136 865	65 492	202 357

Sumber: Survei Angkatan Kerja Nasional Agustus
Source: August National Labor Force Survey

Jumlah Penduduk Berumur 15 Tahun Ke Atas yang Bekerja Selama Seminggu yang Lalu menurut Lapangan Pekerjaan Utama dan Jenis Kelamin di Kabupaten Indragiri Hulu, 2017

Tabel
Table 3.2.4

Number of Population Aged 15 Years and Over Who Worked During the Previous Week by Main Industry and Sex in Indragiri Hulu Regency, 2017

Lapangan Pekerjaan Utama ¹ <i>Main Industry</i> ¹	Jenis Kelamin/Sex		
	Laki-laki <i>Male</i>	Perempuan <i>Female</i>	Jumlah <i>Total</i>
(1)	(2)	(3)	(4)
1	77 188	28 898	106 086
2	3 013	-	3 013
3	6 770	2 656	9 426
4	1 386	-	1 386
5	9 032	357	9 389
6	12 767	17 488	30 255
7	7 836	-	7 836
8	2 163	920	3 083
9	9 651	12 667	22 318
Jumlah/Total	129 806	62 986	192 792

Keterangan:

1 Pertanian, Kehutanan, Perburuan, dan Perikanan/*Agriculture, Forestry, Hunting, and Fisheries*

2 Pertambangan dan Penggalian/*Mining and Quarrying*

3 Industri Pengolahan/*Manufacturing Industry*

4 Listrik, Gas, dan Air/*Electricity, Gas, and Water*

5 Bangunan/*Construction*

6 Perdagangan Besar, Eceran, Rumah Makan, dan Hotel/*Wholesale Trade, Retail Trade, Restaurants, and Hotels*

7 Angkutan, Pergudangan, dan Komunikasi/*Transportation, Warehousing, and Communication*

8 Keuangan, Asuransi, Usaha Persewaan Bangunan, Tanah, dan Jasa Perusahaan/*Financial, Insurance, Real Estate, and Business Services*

9 Jasa Kemasyarakatan, Sosial, dan Perorangan/*Community, Social, and Personal Services*

Sumber: Survei Angkatan Kerja Nasional Agustus

Source: August National Labor Force Survey

Persentase Penduduk Berumur 15 Tahun Ke Atas yang Bekerja Selama Seminggu yang Lalu menurut Jumlah Jam Kerja Seluruhnya dan Jenis Kelamin di Kabupaten Indragiri Hulu, 2017

Tabel 3.2.5
Table

Percentage of Population Aged 15 Years and Over Who Worked During the Previous Week by Total Working Hours and Sex in Indragiri Hulu Regency, 2017

Jumlah Jam Kerja Seluruhnya (jam) <i>Total Working Hours (hours)</i>	Jenis Kelamin/Sex		
	Laki-laki <i>Male</i>	Perempuan <i>Female</i>	Jumlah <i>Total</i>
(1)	(2)	(3)	(4)
0 ¹	1.60	2.05	1.75
1-14	5.99	12.03	7.94
15-24	12.28	16.96	13.80
25-34	12.94	12.63	12.84
35-44	24.15	21.80	23.38
44+	43.04	34.53	40.29
Jumlah/Total	100.00	100.00	100.00

Keterangan/Note: ¹ Sementara tidak bekerja/*Temporarily out of work*

Sumber: Survei Angkatan Kerja Nasional Agustus
August National Labor Force Survey

Jumlah Penduduk Berumur 15 Tahun Ke Atas yang Bekerja Selama Seminggu yang Lalu menurut Status Pekerjaan Utama dan Jenis Kelamin di Kabupaten Indragiri Hulu, 2017

Tabel 3.2.6 *Number of Population Aged 15 Years and Over Who Worked During the Previous Week by Main Employment Status and Sex in Indragiri Hulu Regency, 2017*

Status Pekerjaan Utama <i>Main Employment Status</i>	Jenis Kelamin/Sex		Jumlah <i>Total</i>
	Laki-laki <i>Male</i>	Perempuan <i>Female</i>	
(1)	(2)	(3)	(4)
Berusaha sendiri <i>Own account worker</i>	23 951	12 394	36 345
Berusaha dibantu buruh tidak tetap/buruh tak dibayar <i>Employer assisted by temporary worker/unpaid worker</i>	23 681	8 843	32 524
Berusaha dibantu buruh tetap/buruh dibayar <i>Employer assisted by permanent worker/paid worker</i>	9 954	1 228	11 182
Buruh/Karyawan/Pegawai <i>Regular employee</i>	53 053	22 676	75 729
Pekerja bebas <i>Casual employee</i>	9 503	603	10 106
Pekerja keluarga/tak dibayar <i>Family worker/unpaid worker</i>	9 664	17 242	26 906
Jumlah/Total	129 806	62 986	192 792

Sumber: Survei Angkatan Kerja Nasional Agustus
 Source: August National Labor Force Survey

Tabel 3.2.7 Jumlah Pencari Kerja yang Terdaftar menurut Tingkat Pendidikan di Kabupaten Indragiri Hulu, 2017
Table 3.2.7 Number of Registered Workers by Education Level in Indragiri Hulu Regency, 2017

Tingkat Pendidikan <i>Level of Education</i>	Jenis Kelamin/ <i>Sex</i>		
	Laki-laki <i>Male</i>	Perempuan <i>Female</i>	Jumlah <i>Total</i>
(1)	(2)	(3)	(4)
SD / <i>Primary School</i>	4	-	4
SMP / <i>Junior High School</i>	9	2	11
MTs / <i>Madrasah Tsanawiyah</i>	2	1	3
SMU / <i>Senior High School</i>	233	162	395
MA / <i>Madrasah Aliyah</i>	35	37	72
SMK / <i>Vocational High School</i>	264	155	419
Diploma I, II, III	27	44	71
S1 / <i>Bachelor</i>	211	174	385
S2 / <i>Magister</i>	1	2	3
Jumlah/Total	786	577	1 363

Sumber: Dinas Tenaga Kerja Kabupaten Indragiri Hulu
 Source: Labor Offices of Indragiri Hulu Regency

Tabel 3.2.8 Jumlah Pencari Kerja yang Terdaftar menurut Kelompok Umur di Kabupaten Indragiri Hulu, 2017
Table 3.2.8 Number of Registered Workers by Age Group in Indragiri Hulu Regency, 2017

Tingkat Pendidikan <i>Level of Education</i>	Kelompok Umur/ <i>Age Group</i>			
	10 - 19 Tahun <i>10 - 19 Years</i>	20 - 29 Tahun <i>20 - 29 Years</i>	>=30 Tahun <i>>=30 Years</i>	Jumlah <i>Total</i>
(1)	(2)	(3)	(4)	(5)
SD / <i>Primary School</i>	-	-	-	-
SMP / <i>Junior High School</i>	-	-	4	4
MTs / <i>Madrasah Tsanawiyah</i>	-	1	10	11
SMU / <i>Senior High School</i>	-	-	3	3
MA / <i>Madrasah Aliyah</i>	588	298	-	886
SMK / <i>Vocational High School</i>	-	7	-	7
Diploma I, II, III	-	64	-	64
S1 / <i>Bachelor</i>	-	318	67	385
S2 / <i>Magister</i>	-	2	1	3
Jumlah/Total	588	690	85	1 363

Sumber: Dinas Tenaga Kerja Kabupaten Indragiri Hulu
 Source: Labor Offices of Indragiri Hulu Regency

Tabel 3.2.9 Jumlah Peserta Pelatihan Kejuruan Instusional di Kabupaten Indragiri Hulu, 2017
Table 3.2.9 Number of Institutional Vocational Training Participants in Indragiri Hulu Regency, 2017

Pelatihan Training	Jenis Kelamin/Sex		
	Laki-laki Male	Perempuan Female	Jumlah Total
(1)	(2)	(3)	(4)
Las Listrik/ <i>Electric Welding</i>	-	-	-
Mesin Logam/ <i>Metal Machines</i>	-	-	-
Mobil Bensin/ <i>Petrol Car</i>	-	-	-
Mobil Diesel/ <i>Diesel Car</i>	-	-	-
Elektro/ <i>Electro</i>	-	-	-
Sepeda Motor/ <i>Motorcycle</i>	48	-	48
Teknik Pendingin/ <i>Cooling Technic</i>	-	-	-
Instalasi Penerang/ <i>Torch Installer</i>	-	-	-
Bangunan Kayu/ <i>Wooden Building</i>	48	-	48
Mengetik/ <i>Typewrite</i>	-	-	-
Akuntansi Pembukuan/ <i>Accounting</i>	-	-	-
Prosesing/ <i>Processing</i>	-	-	-
Menjahit/ <i>Sewing</i>	-	-	-
Jumlah/Total	96	-	96

Sumber: Dinas Tenaga Kerja Kabupaten Indragiri Hulu
 Source: Labor Offices of Indragiri Hulu Regency

Upah Minimum Kabupaten (UMK) di Kabupaten Indragiri Hulu

Tabel 3.2.10 (Rp), 2013-2017

Table Regional Minimum Wage in Indragiri Hulu Regency (Rp), 2013-2017

Tahun <i>Year</i>	Upah Minimum Kabupaten <i>Regional Minimum Wage</i>
(1)	(2)
2013	1 548 888
2014	1 742 499
2015	1 950 200
2016	2 174 473
2017	2 440 845

Sumber: Dinas Tenaga Kerja Kabupaten Indragiri Hulu

Source: Labor Offices of Indragiri Hulu Regency

Bab 4

SOCIAL

SOSIAL

Sumber: Dinas Pendidikan dan Kebudayaan Kab. Inhu

Source: Department of Education and Culture of Inhu Regency

306 SD
Primary Schools

184 TK
Kindergarten

75 SMP
Junior High Schools

24 SMU
Senior High School



SEKOLAH

Jumlah Fasilitas Pendidikan di Kab. Indragiri Hulu 2017

Number of Education Facilities in Indragiri Hulu, 2017



Jumlah Fasilitas Kesehatan di Kab. Indragiri Hulu, 2017

Number of Facilities in Indragiri Hulu, 2017

3 Rumah Sakit

20 Puskesmas

133 Puskesmas Pembantu

68 Poskesdes

403 Posyandu

Sumber: Dinas Kesehatan Kab. Indragiri Hulu

Source: Health Department of Indragiri Hulu Regency



PENJELASAN TEKNIS

1. **Tidak / belum pernah sekolah** adalah mereka yang tidak pernah atau belum pernah terdaftar dan tidak pernah atau belum pernah aktif mengikuti pendidikan di suatu jenjang pendidikan formal. Termasuk juga yang tamat/belum tamat taman kanak-kanak tetapi tidak melanjutkan ke sekolah dasar.
2. **Masih bersekolah** adalah mereka yang terdaftar dan aktif mengikuti pendidikan formal dan non formal (Paket A, B, atau C) baik pendidikan dasar, menengah, maupun

TECHNICAL NOTES

1. ***Not/never attending school*** is someone who has never attended or never been registered in a formal education, such as primary, secondary, and tertiary education. Those who just completed kindergarten are considered as never attended school.
2. ***Attending school*** is someone who is currently attending primary, secondary, or tertiary education, including package A, package B or

pendidikan tinggi. Bagi mahasiswa yang sedang cuti dianggap masih bersekolah.

package C. College student who postpones his/her study is considered as attending school.

3. **Tidak bersekolah lagi** adalah mereka yang pernah terdaftar dan aktif mengikuti pendidikan di suatu jenjang pendidikan formal dan non formal (Paket A, B, atau C) tetapi pada saat pencacahan tidak lagi terdaftar dan tidak aktif mengikuti pendidikan.

3. **Not attending school anymore** is someone who had enrolled and participated in formal and non-formal education in the past including package A, package B, or package C, but currently does not attend school.

4. **Angka Partisipasi Murni (APM)** adalah indikator yang digunakan untuk mengukur besarnya tingkat partisipasi sekolah penduduk menurut

4. **Net Enrollment Rate (APM)** is an indicator used to measure the level of participation of the school population by age group in

kelompok umur yang sesuai dengan usia sekolah.

accordance with school age.

5. **Angka Partisipasi Kasar (APK)** adalah perbandingan antara jumlah murid pada jenjang pendidikan tertentu dengan jumlah penduduk kelompok usia sekolah yang sesuai.

5. **Gross Enrollment Rate (APK)** is the ratio between the number of students in certain education level with a population of school age appropriate groups.

6. **Rumah sakit** adalah tempat pemeriksaan dan perawatan kesehatan, biasanya berada di bawah pengawasan dokter/tenaga medis yang melayani penderita yang sakit untuk berobat rawat jalan atau rawat inap.

6. **Hospital** is a place for health check, usually controlled/supervised by doctors/medical personnel to serve the ill patients to get outpatient or inpatient treatment services.

7. **Rumah bersalin** adalah sarana pelayanan

7. **Maternity house** is health care facility with a license

kesehatan dengan izin sebagai rumah bersalin, dilengkapi pelayanan pemeriksa kehamilan, persalinan, serta pemeriksaan ibu dan anak yang berada di bawah pengawasan bidan senior.

8. **Puskesmas (Pusat Kesehatan Masyarakat)**

adalah unit pelaksana teknis dinas kesehatan kabupaten/kota yang mempunyai fungsi utama sebagai penyelenggara pelayanan kesehatan tingkat pertama.

9. **Posyandu** adalah wadah pemeliharaan kesehatan yang dilakukan dari, dan

as a maternity house, equipped with prenatal care, childbirth and examination of mothers and children which is under the supervision of a senior midwife.

8. **Public health center** is technical implementation unit or regency health department that have the primary function as a first-level health care providers.

9. **IHC** is a container of health care, by the community,

oleh untuk masyarakat yang dibimbing oleh petugas terkait.

guided by the relevant officers.

10. **Pos Kesehatan Desa (Poskesdes)** adalah upaya kesehatan bersumberdaya masyarakat yang dibentuk di desa dalam rangka mendekatkan/menyediakan pelayanan kesehatan dasar bagi masyarakat desa.

10. **Village health post (Poskesdes)** is the efforts of the community based health established in the village in order to provide basic health services for rural communities.

11. **Pondok Bersalin Desa (Polindes)** adalah sarana pelayanan kesehatan di tingkat desa yang menyediakan tempat pertolongan persalinan dan pelayanan kesehatan ibu dan anak.

11. **Village midwife (Polindes)** is a health-care facility at the village level that provide aid maternal and child health services.

12. **Peserta KB aktif** adalah pasangan usia subur yang pada saat ini masih menggunakan salah satu cara atau alat kontrasepsi.
12. **KB active participants** are couples of childbearing age who are currently still using one of the contraceptives.
13. **IUD (Intrauterine Device) atau KB spiral** adalah alat kontrasepsi yang terbuat dari bahan semacam plastik yang disisipkan ke dalam rahim.
13. **IUD (Intrauterine Device) or KB spiral** is a contraceptive device made of a kind of plastic that is inserted into the uterus.
14. **MOW (Medis Operatif Wanita) atau tubektomi atau sterilisasi** adalah tindakan pengikatan dan pemotongan saluran telur agar sel telur tidak dapat dibuahi oleh sperma.
14. **MOW (Medical Operative Woman) or tubal ligation or sterilization** is the act of binding and cutting the fallopian tubes so that the egg can not be fertilized by sperm.
15. **MOP (Medis Operasi Pria) atau vasektomi** adalah tindakan pemotongan
15. **MOP (Medical Operative Male) or vasectomy** is the act of cutting the

saluran sperma sehingga tidak ada sperma yang keluar saat ejakulasi.

vas deferens so that no sperm comes out during ejaculation.

16. **Kondom** adalah alat kontrasepsi yang berfungsi untuk mencegah terjadinya kehamilan.

16. **Condom** is a contraceptive that works to prevent pregnancy.

17. **Susuk** adalah alat kontrasepsi yang dipasang di bawah kulit.

17. **Implan** is a contraceptive device placed under the skin.

18. **Imunisasi** adalah memasukkan kuman atau racun penyakit tertentu yang sudah dilemahkan (vaksin) ke dalam tubuh dengan cara disuntik atau diminum (diteteskan dalam mulut) dengan maksud agar terjadi kekebalan tubuh terhadap penyakit tersebut.

18. **Immunization** is putting enervated microbe of a certain disease into human body by injection or drinking (dropping into mouth) to make the body immune to that disease.

19. **Penduduk miskin** adalah penduduk yang memiliki rata-rata pengeluaran per kapita per bulan di bawah garis kemiskinan.
19. *The poor is a person whose expenditure per capita per month is below the poverty line is considered to be poor.*
20. **Garis Kemiskinan Makanan (GKM)** merupakan nilai pengeluaran kebutuhan minimum makanan yang disetarakan dengan 2.100 kkalori per kapita per hari. **Garis Kemiskinan Non Makanan** adalah kebutuhan minimum untuk perumahan, sandang, pendidikan, kesehatan, dan kebutuhan dasar lainnya.
20. *The Food Poverty Line refers to the daily minimum requirement of 2,100 kcal per capita per day. The Non Food Poverty Line refers to the minimum requirement for household necessities for clothing, education, health, and other basic individual needs.*

ULASAN

DESCRIPTION

4.1 Pendidikan

Pendidikan merupakan suatu sarana yang sangat penting bagi kelangsungan hidup manusia. Pendidikan menjadi salah satu faktor penting dalam menentukan arah pembangunan suatu daerah, karena pendidikan mempengaruhi pola pikir penduduk suatu daerah. Semakin maju pendidikan berarti akan membawa berbagai pengaruh positif bagi masa depan berbagai bidang kehidupan.

Selanjutnya, indikator pemerataan sarana dan prasarana pendidikan dapat dilihat dari rasio murid terhadap

4.1 Education

Education is a very important tool for human survival. Education is an important factor in determining the direction of development of a region, because education affects the mindset of the population of an area. The more advanced education means will bring many positive effects for the future of many areas of life.

Furthermore, indicators of equity of educational facilities can be seen from the student-teacher ratio. If this ratio is high, it

guru. Jika rasio ini tinggi, berarti satu orang tenaga pengajar harus melayani banyak murid. Banyaknya murid yang diajarkan akan mengurangi daya tangkap murid pada pelajaran yang diberikan atau dengan kata lain mengurangi efektivitas pengajaran. Oleh karena itu, masalah pendidikan menjadi agenda yang sangat penting pada pelaksanaan program kerja di setiap daerah. Berikut kondisi pendidikan di kabupaten Indragiri Hulu.

4.1.1 Pendidikan Dasar

Sekolah Dasar pada tahun ajaran 2017 sebanyak 306 sekolah, dengan jumlah murid sebanyak 57.472 siswa, jumlah guru sebanyak 6.415 orang, rasio

means one person teaching staff have to serve many students. The number of pupils who are taught will reduce the student's comprehension in lessons given, or in other words, reducing the effectiveness of teaching. Therefore, the issue of education is a very important agenda in the work program in each region. Following is condition of education in Indragiri Hulu Regency.

4.1.1 Primary Education

Number of Primary School at 2017 academic year were 306 schools, number of student were 57,472 students, number of teacher were 6,415 teachers,

murid terhadap sekolah 187,82 dan rasio murid terhadap guru 8,96.

ratio of student to school 187.82 and ratio of student to teacher 8.96.

Pendidikan dasar lain setara sekolah dasar yang ada di kabupaten Indragiri Hulu adalah Madrasah Ibtidaiyah dengan jumlah sekolah sebanyak 17 sekolah, jumlah murid sebanyak 3.043 siswa, dan jumlah guru sebanyak 177 orang, rasio murid terhadap sekolah 179 dan rasio murid terhadap guru 17,19.

Other primary education equals to primary school are Madrasah Ibtidaiyah that were 17 schools, 3,043 students, and 177 teachers, ratio of student to school 179 and ratio of student to teacher 17.19.

4.1.2 Pendidikan Menengah

Sekolah Lanjutan Tingkat Pertama di Kabupaten Indragiri Hulu berjumlah 72 sekolah, murid 18.750 siswa, guru sebanyak 1.236 orang, rasio murid terhadap sekolah 260,42

4.1.2 Secondary School

Number of Public Secondary School in Indragiri Hulu Regency were 72 schools, student were 18,750 students, number of teacher were 1,236 teachers, ratio of student to school 260.42

dan rasio murid terhadap guru 15,17. Kemudian pendidikan setara SLTP yang ada di kabupaten Indragiri Hulu adalah Madrasah Tsanawiyah dengan jumlah sekolah sebanyak 27 sekolah, murid 5.381 siswa, dan guru 372 orang.

Pada tahun 2017, Sekolah Menengah Umum berjumlah 24 sekolah, murid 7.534 siswa, guru sebanyak 542 orang, rasio murid terhadap sekolah 313,92 dan rasio murid terhadap guru 13,90.

Pendidikan setara SMU yang ada di Kabupaten Indragiri Hulu adalah Sekolah Menengah Kejuruan dan Madrasah Aliyah. Sekolah Menengah Kejuruan sebanyak 15 sekolah, murid 6.834 siswa, dan guru 480 orang.

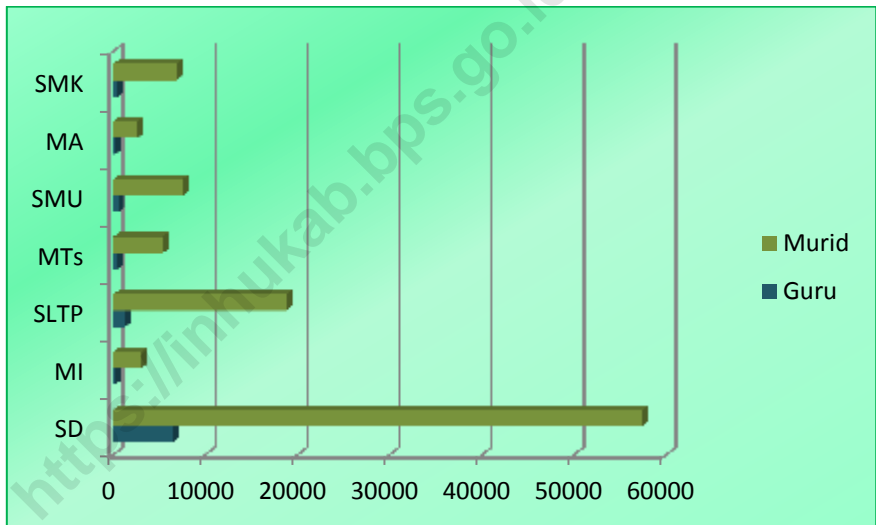
and ratio of student to teacher 15.17. Then the equivalent junior high school education in Indragiri Hulu district is Tsanawiyah Madrasah with a total of 27 schools, 5,381 students and 372 teachers.

At the year of 2017, number of Public High School were 24 schools, number of student were 7,534 students, number of teacher were 542 teachers, ratio of student to school 313.92 and ratio of student to teacher 13.90. Other education level which is equal to Public High School is Vocational High School and Madrasah Aliyah. Number of Vocational High School are 15 schools, 6,834 students, and 480 teachers.

Madrasah Aliyah sebanyak 18 sekolah, murid 2.658 siswa, dan guru 210 orang.

Number of Madrasah Aliyah are 18 schools, number of student are 2,658 students and 210 teachers.

Gambar 4.1 Jumlah Murid dan Guru Sekolah di Kabupaten Indragiri Hulu, 2017
Picture **Number of Students and Teachers in Indragiri Hulu, 2017**



Sumber : Dinas Pendidikan dan Kementerian Agama Kabupaten Indragiri Hulu
Source: Department of Education & Ministry of Religius Affairs of Indragiri Hulu

4.2 Kesehatan

Fasilitas kesehatan di kabupaten Indragiri Hulu sebanyak 662 unit, dengan rincian 3 rumah sakit umum, 35 unit klinik (termasuk klinik bersalin), 20 unit puskesmas, 133 unit puskesmas pembantu (pustu), 403 unit posyandu, dan 68 unit poskesdes.

Peningkatan pembangunan jumlah fasilitas kesehatan haruslah diiringi dengan peningkatan jumlah tenaga kesehatan yang ada. Tercatat pada tahun 2017 ada sebanyak 1.494 tenaga kesehatan, 109 diantaranya adalah tenaga medis, 531 tenaga keperawatan, dan 739 bidan yang tersebar di

4.2 Health

Number of health facility in Indragiri Hulu Regency are 658 units, which consist of 3 public hospital units, 35 clinical units (including maternity clinics), 20 community health center, 133 community health center assistance units, 403 integrated service point units, and 68 village clinic units.

An increase in the number of health facilities development was accompanied by an increase in the number of health workers available. Recorded in 2017 there were 1,560 health workers, including 132 medical personnel, 592 nurses, and 685 midwives are scattered in every health

setiap puskesmas di kabupaten Indragiri Hulu. Meningkatnya jumlah tenaga kesehatan ini diharapkan dapat membantu meningkatkan keberhasilan program Jaminan Kesehatan Nasional yang menitikberatkan pada layanan primer.

Pada tahun 2017, tercatat ada sebanyak 7.627 kelahiran. Dari bayi yang lahir tersebut, 53 diantaranya (0,69%) mengalami berat badan lahir rendah, dan 9 diantaranya (0,12%) mengalami gizi buruk (malnutrisi).

Sementara itu, data dari Dinas Kesehatan Kabupaten Indragiri Hulu menunjukkan penyakit terbanyak yang diderita oleh masyarakat Kabupaten Indragiri Hulu tahun 2017 adalah infeksi saluran nafas akut (ISPA) dengan

center in the district Indragiri Hulu. Increasing the number of midwives is expected to help increase the success of the National Health Insurance program which focuses on primary care.

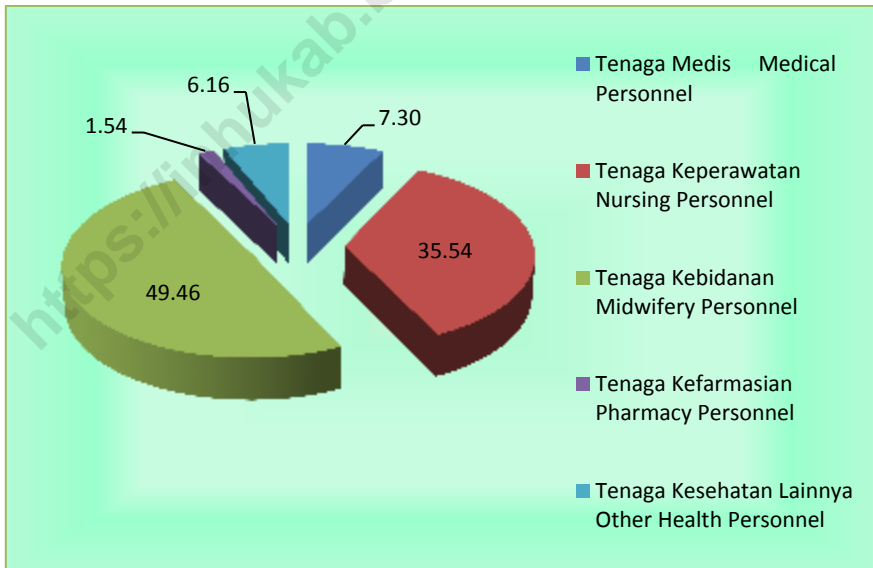
In 2017, there were as many as 7,627 births. Of the babies born, 53 of them (0.69%) had low birth weight, and 9 of them (0.12%) with poor nutrition (malnutrition).

Meanwhile, data from the Department of Health Indragiri Hulu showed the most diseases suffered by people Indragiri Hulu 2017 is a respiratory infection acute (ISPA) with the number of

jumlah kasus sebanyak 42.441 penderita, diare dan gastroenteritis oleh penyebab infeksi tertentu dengan jumlah kasus 10.245 penderita, serta gastritis dan duodenitis sebanyak 12.204 penderita.

cases as many as 42,441 patients, diarrhea and gastroenteritis caused by certain infection with the number of cases as many as 10,245 patients, as well as gastritis and duodenitis as many as 12,204 patients.

Gambar 4.2 **Persentase Tenaga Kesehatan di Kabupaten Indragiri Hulu, 2017**
Picture Percentage Health Workers In Indragiri Hulu, 2017



Sumber : Dinas Kesehatan Kabupaten Indragiri Hulu
Source: Department of Health of Indragiri Hulu Regency

4.3 Agama

Kondisi sosial suatu masyarakat selalu berkaitan dengan keadaan kehidupan masyarakat di suatu wilayah. Kondisi tersebut dapat dilihat dari ras dan etnis yang ada di wilayah itu, agama yang dianut, tingkat kesejahteraan, dan sebagainya.

Penduduk asli di Kabupaten Indragiri Hulu adalah suku melayu yang menjadi mayoritas, dan beberapa suku lain sebagai suku pendatang, seperti jawa, minangkabau, batak, dan lain-lain. Mayoritas penduduk daerah ini menganut agama Islam. Jumlah masjid di Kabupaten Indragiri Hulu tercatat sebanyak 445 buah masjid, 685 surau/mushola, 44 gereja, serta 1 buah vihara.

4.3 Religion

Social conditions of a society is always concerned with the state of people's lives in the region. Such conditions can be seen from racial and ethnic groups in the region, religious affiliations, welfare, and so on.

The natives in Indragiri Hulu is ethnic Malay as majority, and several other ethnics as immigrants, such as Javanese, Minangkabau, Batak, and others. The majority of the population of this region embraced Islam. The number of mosques in Indragiri Hulu recorded as many as 445 mosques, 685 mushola, 44 churches, as well as 1 monastery.

4.4 Kriminalitas

Kriminalitas merupakan suatu permasalahan yang dihadapi oleh setiap daerah. Tingkat kriminalitas di Kabupaten Indragiri Hulu pada tahun 2017 adalah 171, artinya bahwa setiap 100.000 penduduk di Kabupaten Indragiri Hulu terdapat 171 korban tindak kriminalitas. Jika dibandingkan dengan tahun-tahun sebelumnya, jumlah tindak pidana di Kabupaten Indragiri Hulu selama kurun waktu tiga tahun terakhir mengalami penurunan.

4.5 Kemiskinan dan Pembangunan Manusia

Kemiskinan merupakan salah satu persoalan mendasar yang menjadi fokus dan perhatian

4.4 Criminality

Crime is a problem faced by each region. The crime rate in Indragiri Hulu in 2017 is 171, meaning that for every 100,000 inhabitants in Indragiri Hulu there were 171 victims of crime. When compared with previous years, the number of criminal acts in Indragiri Hulu Regency during the last three years has decreased.

4.5 Poverty and Human Development

Poverty is one of the fundamental problems that are the focus and main concern of

utama Pemerintah Daerah. Sebagai masalah yang bersifat multidimensi, kemiskinan berkaitan dengan berbagai aspek kehidupan masyarakat sehingga upaya untuk memecahkan masalah kemiskinan tidaklah mudah.

Tingkat kemiskinan di Kabupaten Indragiri Hulu pada tahun 2017 tercatat sebesar 6,94 dengan jumlah penduduk miskin sebanyak 29,42 ribu jiwa. Garis kemiskinan pada tahun tersebut sebesar 432.598 rupiah. Artinya penduduk yang memiliki rata-rata pengeluaran per kapita per bulan di bawah 432.598 rupiah dikategorikan sebagai penduduk miskin.

Local Government. As the multidimensional problem, poverty related to various aspects of community life so that attempts to solve the problem of poverty is not easy.

The poverty rate in Indragiri Hulu in 2017 was recorded at 6.94 by the number of poor people as much as 29.42 thousand inhabitants. The poverty line in the year amounted to 432,598 rupiah. It means that people who have an average expenditure per capita per month below 432,598 rupiah categorized as poor.

4.1 PENDIDIKAN/EDUCATION

Tabel 4.1.1 Persentase Penduduk Usia 7–24 Tahun menurut Partisipasi Sekolah di Kabupaten Indragiri Hulu, 2017

Table Percentage of Population Aged 7-24 Years by School Participation in Indragiri Hulu Regency, 2017

Pedesaan dan Perkotaan <i>Rural and Urban</i>	Partisipasi Sekolah/School Participation		
	Tidak/Belum Pernah Sekolah <i>Not/Never Attending School</i>	Masih Sekolah <i>Attending School</i>	Tidak Sekolah Lagi <i>Not Attending School Anymore</i>
(1)	(2)	(3)	(4)
Pedesaan/Rural	0.81	67.65	31.54
Perkotaan/Urban	0.46	73.29	26.25
Pedesaan+Perkotaan/Rural+Urban	0.72	68.97	30.31

Sumber: Survei Sosial Ekonomi Nasional Kor, Maret 2017

Source: National Socio Economic Survey kor, March 2017

Tabel 4.1.2 **Angka Partisipasi Murni (APM) dan Angka Partisipasi Kasar (APK)**
Menurut Jenjang Pendidikan di Kabupaten Indragiri Hulu, 2017
Table Net Enrolment Rate and Gross Enrolment Rate by Educational Level in Indragiri Hulu Regency, 2017

Jenjang Pendidikan <i>Educational Level</i>	APM <i>Net Enrollment Rate</i>	APK <i>Gross Enrollment Rate</i>
(1)	(2)	(3)
SD/MI <i>Elementary School</i>	99.17	114.21
SMP/MTs <i>High School</i> <i>Junior</i>	76.53	86.35
SMA/SMK/MA <i>Senior High School</i>	57.73	86.24

Sumber: Survei Sosial Ekonomi Nasional Kor, Maret 2017

Source: *National Socio Economic Survey kor, March 2017*

**Jumlah Sekolah, Murid, dan Guru Taman Kanak-Kanak (TK)
menurut Kecamatan di Kabupaten Indragiri Hulu, 2017**

Tabel 4.1.3
Table

Number of Schools, Pupils, and Teachers of Kindergarten by Subdistrict in Indragiri Hulu Regency, 2017

Kecamatan Subdistrict	Sekolah Schools	Murid / Pupils		Guru / Teachers	
		Laki-laki Male	Perempuan Female	Laki-laki Male	Perempuan Female
(1)	(2)	(3)	(4)	(5)	(6)
1 Peranap	13	287	302	-	58
2 Batang Peranap	9	161	191	-	41
3 Seberida	18	388	381	-	88
4 Batang Cenaku	21	477	405	-	85
5 Batang Gansal	18	316	241	-	67
6 Kelayang	17	194	196	-	64
7 Rakit Kulim	12	195	171	-	38
8 Pasir Penyau	6	160	147	-	41
9 Lirik	8	187	202	-	42
10 Sungai Lala	8	134	139	-	37
11 Lubuk Batu Jaya	10	226	230	-	54
12 Rengat Barat	18	364	349	-	100
13 Rengat	20	326	328	-	115
14 Kuala Cenaku	6	88	86	-	19
Indragiri Hulu	184	3 503	3 368	-	849

Sumber: Dinas Pendidikan dan Kebudayaan Kabupaten Indragiri Hulu

Source: Department of Education and Culture of Indragiri Hulu Regency

Tabel 4.1.4
Table

Jumlah Sekolah, Murid, dan Guru Sekolah Dasar (SD) menurut Kecamatan di Kabupaten Indragiri Hulu, 2017

Number of Schools, Pupils, and Teachers of Primary Schools by Subdistrict in Indragiri Hulu Regency, 2017

Kecamatan Subdistrict	Sekolah Schools	Murid / Pupils		Guru/Teacher	
		Laki-laki Male	Perempuan Female	Laki-laki Male	Perempuan Female
(1)	(2)	(3)	(4)	(5)	(6)
1 Peranap	27	2 709	2 344	174	403
2 Batang Peranap	10	952	886	69	136
3 Seberida	26	3 777	3 438	163	419
4 Batang Cenaku	28	2 838	2 596	155	325
5 Batang Gansal	20	2 818	2 459	99	261
6 Kelayang	23	1 695	1 481	140	275
7 Rakit Kulim	29	1 804	1 672	142	265
8 Pasir Penyu	22	2 503	2 138	132	438
9 Lirik	16	1 747	1 621	85	250
10 Sungai Lala	13	1 057	972	68	155
11 Lubuk Batu Jaya	13	1 369	1 280	73	162
12 Rengat Barat	31	2 983	2 729	168	490
13 Rengat	35	2 993	2 691	182	706
14 Kuala Cenaku	13	1 002	918	155	325
Indragiri Hulu	306	30 247	27 225	1 805	4 610

Sumber: Dinas Pendidikan dan Kebudayaan Kabupaten Indragiri Hulu

Source: Department of Education and Culture of Indragiri Hulu Regency

Tabel
Table **4.1.5**

**Jumlah Sekolah, Murid, dan Guru Madrasah Ibtidaiyah (MI)
menurut Kecamatan di Kabupaten Indragiri Hulu, 2017**

*Number of Schools, Pupils, and Teachers of Madrasah Ibtidaiyah
(MI) by Subdistrict in Indragiri Hulu Regency, 2017*

Kecamatan <i>Subdistrict</i>	Sekolah <i>Schools</i>	Murid / <i>Pupils</i>		Guru / <i>Teacher</i>	
		Laki-laki	Perempuan	Laki-laki	Perempuan
		<i>Male</i>	<i>Female</i>	<i>Male</i>	<i>Female</i>
(1)	(2)	(3)	(4)	(5)	(6)
1 Peranap	-	-	-	-	-
2 Batang Peranap	-	-	-	-	-
3 Seberida	2	437	413	1	20
4 Batang Cenaku	2	178	164	4	15
5 Batang Gansal	2	243	199	3	15
6 Kelayang	-	-	-	-	-
7 Rakit Kulim	1	69	62	3	5
8 Pasir Penyu	-	-	-	-	-
9 Lirik	1	59	68	2	8
10 Sungai Lala	-	-	-	-	-
11 Lubuk Batu Jaya	2	122	123	5	16
12 Rengat Barat	4	259	214	15	27
13 Rengat	1	137	113	5	14
14 Kuala Cenaku	2	97	86	4	15
Indragiri Hulu	17	1 601	1 442	42	135

Sumber: Kantor Kementerian Agama Kabupaten Indragiri Hulu

Source: Department of Religion Indragiri Hulu Regency

Tabel 4.1.6
Table

Jumlah Sekolah, Murid, dan Guru Sekolah Menengah Pertama menurut Kecamatan di Kabupaten Indragiri Hulu, 2017

Number of Schools, Pupils, and Teachers of Junior High Schools by Subdistrict in Indragiri Hulu Regency, 2017

Kecamatan Subdistrict	Sekolah Schools	Murid / Pupils		Guru / Teachers	
		Laki-laki Male	Perempuan Female	Laki-laki Male	Perempuan Female
(1)	(2)	(3)	(4)	(5)	(6)
1 Peranap	6	874	911	35	77
2 Batang Peranap	2	204	206	12	29
3 Seberida	6	1 062	1 072	28	85
4 Batang Cenaku	9	918	805	48	85
5 Batang Gansal	6	761	753	20	53
6 Kelayang	6	577	642	25	62
7 Rakit Kulim	5	388	387	13	46
8 Pasir Penyu	6	1 000	939	29	83
9 Lirik	4	627	578	17	49
10 Sungai Lala	3	431	453	23	34
11 Lubuk Batu Jaya	3	349	371	17	29
12 Rengat Barat	6	734	740	29	86
13 Rengat	7	1 188	1 151	41	138
14 Kuala Cenaku	3	326	303	15	28
Indragiri Hulu	72	9 439	9 311	352	884

Sumber: Dinas Pendidikan dan Kebudayaan Kabupaten Indragiri Hulu

Source: Department of Education and Culture of Indragiri Hulu Regency

Tabel
Table **4.1.7**

Jumlah Sekolah, Murid, dan Guru Madrasah Tsanawiyah (MTs) menurut Kecamatan di Kabupaten Indragiri Hulu, 2017

Number of Schools, Pupils, and Teachers of Madrasah Tsanawiyah (MTs) by Subdistrict in Indragiri Hulu Regency, 2017

Kecamatan <i>Subdistrict</i>	Sekolah <i>Schools</i>	Murid / <i>Pupils</i>		Guru / <i>Teachers</i>	
		Laki-laki <i>Male</i>	Perempuan <i>Female</i>	Laki-laki <i>Male</i>	Perempuan <i>Female</i>
(1)	(2)	(3)	(4)	(5)	(6)
1 Peranap	2	262	213	5	19
2 Batang Peranap	-	-	-	-	-
3 Seberida	4	442	439	18	36
4 Batang Cenaku	2	182	197	13	18
5 Batang Gansal	2	153	140	8	16
6 Kelayang	1	58	52	1	7
7 Rakit Kulim	1	41	25	2	9
8 Pasir Penyu	2	390	461	16	36
9 Lirik	1	89	61	4	4
10 Sungai Lala	2	92	85	4	13
11 Lubuk Batu Jaya	2	162	186	13	18
12 Rengat Barat	3	421	457	13	32
13 Rengat	3	331	301	14	36
14 Kuala Cenaku	2	70	71	9	8
Indragiri Hulu	27	2 693	2 688	120	252

Sumber: Kantor Kementerian Agama Kabupaten Indragiri Hulu

Source: Department of Religion Indragiri Hulu Regency

Tabel 4.1.8
Table

Jumlah Sekolah, Murid, dan Guru Sekolah Menengah Atas menurut Kecamatan di Kabupaten Indragiri Hulu, 2017

Number of Schools, Pupils, and Teachers of Senior High Schools by Subdistrict in Indragiri Hulu Regency, 2017

Kecamatan Subdistrict	Sekolah Schools	Murid / Pupils		Guru / Teachers	
		Laki-laki Male	Perempuan Female	Laki-laki Male	Perempuan Female
(1)	(2)	(3)	(4)	(3)	(4)
1 Peranap	2	286	468	20	41
2 Batang Peranap	-	-	-	-	-
3 Seberida	2	314	433	7	33
4 Batang Cenaku	1	172	163	8	16
5 Batang Gansal	1	173	257	5	17
6 Kelayang	2	202	293	17	29
7 Rakit Kulim	2	74	97	5	18
8 Pasir Penyu	3	289	538	13	43
9 Lirik	2	182	359	11	27
10 Sungai Lala	2	286	355	13	27
11 Lubuk Batu Jaya	1	45	32	4	6
12 Rengat Barat	2	377	483	16	47
13 Rengat	4	776	880	25	94
14 Kuala Cenaku	-	-	-	-	-
Indragiri Hulu	24	3 176	4 358	144	398

Sumber: <http://query.data.kemdikbud.go.id> (Dinas Pendidikan dan Kebudayaan Provinsi Riau)

Source: <http://query.data.kemdikbud.go.id> (Department of Education and Culture of Riau Province)

**Jumlah Sekolah, Murid, dan Guru Madrasah Aliyah menurut (MA)
Kecamatan di Kabupaten Indragiri Hulu, 2017**

Tabel 4.1.9
Table

Number of Schools, Pupils, and Teachers of Senior High Schools by Subdistrict in Indragiri Hulu Regency, 2017

Kecamatan Subdistrict	Sekolah Schools	Murid / Pupils		Guru / Teachers	
		Laki-laki	Perempuan	Laki-laki	Perempuan
		Male	Female	Male	Female
(1)	(2)	(3)	(4)	(5)	(6)
1 Peranap	1	115	97	10	9
2 Batang Peranap	-	-	-	-	-
3 Seberida	4	231	384	5	27
4 Batang Cenaku	1	18	27	2	4
5 Batang Gansal	1	60	83	4	6
6 Kelayang	2	59	67	4	10
7 Rakit Kulim	-	-	-	-	-
8 Pasir Penyau	2	189	356	17	31
9 Lirik	-	-	-	-	-
10 Sungai Lala	1	40	30	2	4
11 Lubuk Batu Jaya	1	54	36	5	7
12 Rengat Barat	2	151	254	27	19
13 Rengat	2	155	170	5	4
14 Kuala Cenaku	1	40	42	4	4
Indragiri Hulu	18	1 112	1 546	85	125

Sumber: Kantor Kementerian Agama Kabupaten Indragiri Hulu

Source: Department of Religion Indragiri Hulu Regency

Tabel 4.1.10 Jumlah Sekolah, Murid, dan Guru Sekolah Menengah Kejuruan (SMK) menurut Kecamatan di Kabupaten Indragiri Hulu, 2017
Number of Schools, Pupils, and Teachers of Vocational Senior High Schools by Subdistrict in Indragiri Hulu Regency, 2017

Kecamatan Subdistrict	Sekolah Schools	Murid / Pupils		Guru / Teachers	
		Laki-laki Male	Perempuan Female	Laki-laki Male	Perempuan Female
(1)	(2)	(3)	(4)	(5)	(6)
1 Peranap	1	255	253	8	20
2 Batang Peranap	1	196	162	7	19
3 Seberida	1	327	275	18	26
4 Batang Cenaku	1	138	102	8	6
5 Batang Gansal	1	174	177	6	11
6 Kelayang	1	187	130	11	15
7 Rakit Kulim	-	-	-	-	-
8 Pasir Penyu	2	762	462	29	68
9 Lirik	2	575	110	17	28
10 Sungai Lala	-	-	-	-	-
11 Lubuk Batu Jaya	1	157	211	5	18
12 Rengat Barat	2	453	257	21	30
13 Rengat	1	554	574	21	62
14 Kuala Cenaku	1	201	142	9	17
Indragiri Hulu	15	3 979	2 855	160	320

Sumber: <http://query.data.kemdikbud.go.id> (Dinas Pendidikan dan Kebudayaan Provinsi Riau)

Source: <http://query.data.kemdikbud.go.id> (Department of Education and Culture of Riau Province)

Tabel 4.1.11 Jumlah Ruang Kelas Sekolah Dasar (SD) menurut Kecamatan di Kabupaten Indragiri Hulu, 2017
Table 4.1.11 Number of Primary School Classroom by Subdistrict in Indragiri Hulu Regency, 2017

Kecamatan <i>Subdistrict</i>	Ruang Kelas <i>Classroom</i>	Kondisi / <i>Condition</i>		
		Baik <i>Good</i>	Rusak Sedang <i>Medium Damaged</i>	Rusak Berat <i>Heavy Damaed</i>
(1)	(2)	(3)	(4)	(5)
1 Peranap	226	86	126	14
2 Batang Peranap	69	16	36	17
3 Seberida	283	133	143	7
4 Batang Cenaku	213	47	131	35
5 Batang Gansal	185	32	137	16
6 Kelayang	167	36	124	7
7 Rakit Kulim	193	52	123	18
8 Pasir Penyu	192	64	120	8
9 Lirik	136	53	53	30
10 Sungai Lala	101	25	76	-
11 Lubuk Batu Jaya	122	33	76	13
12 Rengat Barat	266	58	193	15
13 Rengat	243	66	168	9
14 Kuala Cenaku	92	25	67	-
Indragiri Hulu	2 488	726	1 573	189

Sumber: Dinas Pendidikan dan Kebudayaan Kabupaten Indragiri Hulu

Source: Department of Education and Culture of Indragiri Hulu Regency

Tabel 4.1.12 Jumlah Ruang Kelas Sekolah Menengah Pertama (SMP) menurut Kecamatan di Kabupaten Indragiri Hulu, 2017
Table 4.1.12 Number of Junior High School Classroom by Subdistrict in Indragiri Hulu Regency, 2017

Kecamatan <i>Subdistrict</i>	Ruang Kelas <i>Classroom</i>	Kondisi / <i>Condition</i>		
		Baik <i>Good</i>	Rusak Sedang <i>Medium Damaged</i>	Rusak Berat <i>Heavy Damaed</i>
(1)	(2)	(3)	(4)	(5)
1 Peranap	57	3	41	13
2 Batang Peranap	20	5	15	-
3 Seberida	69	9	26	34
4 Batang Cenaku	63	28	28	7
5 Batang Gansal	48	22	25	1
6 Kelayang	47	11	28	8
7 Rakit Kulim	32	3	27	2
8 Pasir Penyau	70	29	41	-
9 Lirik	40	21	13	6
10 Sungai Lala	34	1	30	3
11 Lubuk Batu Jaya	33	7	26	-
12 Rengat Barat	57	4	33	20
13 Rengat	85	10	67	8
14 Kuala Cenaku	23	9	14	-
Indragiri Hulu	678	162	414	102

Sumber: Dinas Pendidikan dan Kebudayaan Kabupaten Indragiri Hulu

Source: Department of Education and Culture of Indragiri Hulu Regency

Tabel 4.1.13 Jumlah Pengunjung Perpustakaan Daerah Kabupaten Indragiri Hulu menurut Jenis Pengunjung, 2015 - 2017
Table Number of Visitors of Indragiri Hulu District Library by Visitor Type, 2015 - 2017

Jenis Pengunjung <i>Type of Visitor</i>	2015	2016	2017
(1)	(2)	(3)	(4)
Umum/ <i>General</i>	1 582	5 599	6 301
Mahasiswa/ <i>Scholar</i>	1 939	2 729	4 109
Pelajar/ <i>Student</i>	3 984	51 237	11 703
Anak-anak/ <i>Children</i>	5 258	10 582	11 217
Jumlah / <i>Total</i>	12 763	70 147	33 330

Sumber: Dinas Perpustakaan Kabupaten Indragiri Hulu

Source: *Library Services of Indragiri Hulu Regency*

Tabel 4.1.14 **Aktivitas Pengunjung Perpustakaan Daerah Kabupaten Indragiri Hulu, 2015 - 2017**
Table Activity of Visitors Indragiri Hulu District Library, 2015 - 2017

Uraian <i>Description</i>	2015	2016	2017
(1)	(2)	(3)	(4)
Pengunjung (Orang) <i>Visitors (People)</i>	12763	70 381	33 330
Peminjam (Orang) <i>Borrower (People)</i>	3579	3 405	4 118
Peminjaman (Buku) <i>Lending (Books)</i>	9071	7 539	13 647
Pengembalian (Buku) <i>Returns (Books)</i>	8669	7 122	13 733
Anggota Baru (Orang) <i>New Members (People)</i>	836	432	874

Sumber: Dinas Perpustakaan Kabupaten Indragiri Hulu

Source: *Library Services of Indragiri Hulu Regency*

Tabel 4.1.15 Jumlah Buku pada Perpustakaan Daerah Kabupaten Indragiri Hulu menurut Kategori Buku, 2015 - 2017
Table Number of Books in Regional Library Indragiri Hulu Regency by

Kategori Buku <i>Book Category</i>	2015	2016	2017
(1)	(2)	(3)	(4)
1 Karya Umum/ <i>Public Works</i>	1 402	1 440	1 757
2 Filsafat/ <i>Philosophy</i>	1 702	1 811	2 153
3 Agama/ <i>Religion</i>	3 517	3 580	4 491
4 Ilmu-ilmu Sosial/ <i>Social Sciences</i>	7 469	7 771	9 694
5 Bahasa/ <i>Language</i>	1 136	1 169	1 410
6 Ilmu-ilmu Murni/ <i>Pure Sciences</i>	3 329	3 422	4 091
7 Ilmu-ilmu Terapan/ <i>Applied Sciences</i>	7 031	7 146	8 606
8 Kesenian dan Olahraga/ <i>Arts and Sports</i>	1 150	1 268	1 657
9 Kesusastraan/ <i>Literature</i>	4 127	5 023	6 526
10 Sejarah dan Geografi/ <i>History and Geography</i>	2 143	2 221	2 666
11 Buku-buku Lainnya/ <i>Other Books</i>	1 014	1 014	2 028
Jumlah / Total	34 020	35 865	45 079

Sumber: Dinas Perpustakaan Kabupaten Indragiri Hulu

Source: Library Services of Indragiri Hulu Regency

4.2 KESEHATAN/HEALTH

Tabel 4.2.1 Jumlah Fasilitas Kesehatan menurut Kecamatan di Kabupaten Indragiri Hulu, 2017
Table 4.2.1 Number of Health Facilities by Subdistrict in Indragiri Hulu Regency, 2017

Kecamatan Subdistrict	Rumah Sakit Hospital	Klinik(termas uk Klinik Bersalin) Clinic(include Maternity Clinic)	Puskesmas Public Health Center	Puskesmas Pembantu Supported Public Health Center	Posyandu Maternal & Child Health Center	Poskesdes Village Health Pos
(1)	(2)	(3)	(4)	(5)	(6)	(7)
1 Peranap	-	4	1	9	29	5
2 Batang Peranap	-	-	2	7	18	6
3 Seberida	-	10	1	12	31	1
4 Batang Cenaku	-	2	2	14	41	15
5 Batang Gansal	-	-	1	10	25	2
6 Kelayang	-	-	2	15	28	2
7 Rakit Kulim	-	1	2	11	42	2
8 Pasir Penyu	1	5	1	2	25	7
9 Lirik	-	3	1	4	36	7
10 Sungai Lala	-	-	2	6	19	5
11 Lubuk Batu Jaya	-	1	1	7	21	1
12 Rengat Barat	1	3	1	17	30	3
13 Rengat	1	6	2	11	40	6
14 Kuala Cenaku	-	-	1	8	18	6
Indragiri Hulu	3	35	20	133	403	68

Sumber: Dinas Kesehatan Kabupaten Indragiri Hulu

Source: Health Department of Indragiri Hulu Regency

Jumlah Tenaga Kesehatan menurut Kecamatan di Kabupaten Indragiri Hulu, 2017

Tabel 4.2.2
Table

Number of Health Personnel by Subdistrict in Indragiri Hulu Regency, 2017

Kecamatan Subdistrict	Tenaga Kesehatan/Health Personnel					Tenaga Kesehatan Lainnya Other Health
	Tenaga Medis Medical Personnel	Tenaga Keperawatan Nursing Personnel	Tenaga Kebidanan Midwifery Personnel	Tenaga Kefarmasian Pharmacy Personnel		
(1)	(2)	(3)	(4)	(5)	(6)	
1 Peranap	6	42	61	1	3	
2 Batang Peranap	8	19	57	-	1	
3 Seberida	6	20	33	1	6	
4 Batang Cenaku	8	22	66	1	11	
5 Batang Gansal	5	22	34	-	7	
6 Kelayang	7	27	39	3	6	
7 Rakit Kulim	3	30	60	2	5	
8 Pasir Penyus	8	38	33	2	6	
9 Lirik	6	17	27	1	8	
10 Sungai Lala	6	30	43	-	7	
11 Lubuk Batu Jaya	4	7	21	-	7	
12 Rengat Barat	21	150	78	8	7	
13 Rengat	16	45	86	4	16	
14 Kuala Cenaku	5	62	101	-	2	
Indragiri Hulu	109	531	739	23	92	

Sumber: Dinas Kesehatan Kabupaten Indragiri Hulu

Source: Health Department of Indragiri Hulu Regency

Tabel 4.2.3 Jumlah Dokter Spesialis, Dokter Umum, dan Dokter Gigi menurut Sarana Pelayanan Kesehatan di Kabupaten Indragiri Hulu, 2017
Table 4.2.3 Number of Specialist Doctor, Generalist Doctor, and Dentist by Type of Health Facility in Indragiri Hulu Regency, 2017

Unit Kerja <i>Work Unit</i>	Dokter Spesialis <i>Spesialist Doctors</i>	Dokter Umum <i>Generalist Doctors</i>	Dokter Gigi <i>Dentist</i>
(1)	(2)	(3)	(4)
Puskesmas Peranap / <i>Peranap Public Health Center</i>	-	5	1
Puskesmas Batang Peranap dan Sencano Jaya / <i>Batang Peranap and Sencano Jaya Public Health Center</i>	-	6	2
Puskesmas Pangkalan Kasai / <i>Pangkalan Kasai Public Health Center</i>	-	5	1
Puskesmas Kilan dan Lubuk Kandis / <i>Kilan and Lubuk Kandis Public Health Center</i>	-	8	-
Puskesmas Seberida / <i>Seberida Public Health Center</i>	-	4	1
Puskesmas Polak Pisang / <i>Polak Pisang Public Health Center</i>	-	4	3
Puskesmas Rakit Kulim / <i>Rakit Kulim Public Health Center</i>	-	3	-
Puskesmas Air Molek / <i>Air Molek Public Health Center</i>	-	1	2
Puskesmas Lirik / <i>Lirik Public Health Center</i>	-	5	1
Puskesmas Sungai Lala dan Sungai Parit / <i>Sungai Lala and Sungai Parit Public Health Center</i>	-	7	1
Puskesmas Kulim Jaya / <i>Kulim Jaya Public Health Center</i>	-	3	1
Puskesmas Pekanheran / <i>Pekanheran Public Health Center</i>	-	4	-
Puskesmas Sipayung dan Kambesko / <i>Sipayung and Kambesko Public Health Center</i>	-	8	1
Puskesmas Kuala Cenaku / <i>Kuala Cenaku Public Health Center</i>	-	4	-
RSUD Indrasari Rengat / <i>Indrsari Hospital Rengat</i>	16	14	4
Jumlah/Total	16	81	18

Sumber: Dinas Kesehatan Kabupaten Indragiri Hulu

Source: Health Department of Indragiri Hulu Regency

Tabel 4.2.4 **Persentase Balita Yang Pernah Mendapat Imunisasi menurut Jenis Imunisasi di Kabupaten Indragiri Hulu, 2014-2017**
Table 4.2.4 Percentage of Children Under Five Years Who Had Immunization by Type of Immunization in Indragiri Hulu Regency, 2014-2017

Jenis Imunisasi <i>Type of Immunization</i>	2014	2015	2016	2017
(1)	(2)	(3)	(4)	(5)
BCG	34.6	79.9	76.6	82.0
Campak/Measles	36.2	76.9	54.8	76.0
DPT 1	100.1	83.9	87.1	84.0
DPT 2	100.5	82.3	85.0	82.0
DPT 3	100.1	80.1	83.5	81.0
Polio 1	36.4	79.9	87.3	83.0
Polio 2	101.1	84.0	84.9	82.0
Polio 3	102.3	81.4	64.1	81.0
Polio 4	99.0	79.4	64.1	78.0
Hepatitis B 1	-	-	76.4	-
Hepatitis B 2	-	-	-	-
Hepatitis B 3	-	-	-	-

Sumber: Dinas Kesehatan Kabupaten Indragiri Hulu
 Source: Health Department of Indragiri Hulu Regency

Tabel 4.2.5 **Jumlah Kasus 10 Penyakit Terbanyak di Kabupaten Indragiri Hulu, 2017**
Table Number of Cases of the 10 Most Diseases in Indragiri Hulu Regency, 2017

Jenis Penyakit <i>The Type of Disease</i>		Jumlah Kasus <i>Number Of Cases</i>
(1)		(2)
1.	Infeksi saluran nafas akut / ISPA	42 441
2.	Gastritis dan Duodenitis	12 204
3.	Diare dan gastroenteritis oleh penyebab infeksi tertentu	10 245
4.	Demam yang sebabnya tidak diketahui	10 111
5.	Hipertensi esensial (primer)	10 001
6.	Artritis reumatoid	7 792
7.	Penyakit kulit dan jaringan subkutanj lainnya	7 653
8.	Influenza	6 777
9.	Migrain dan sindron nyeri kepala lainnya	6 539
10.	Infeksi kulit dan jaringan subkutan	5 361

Sumber: Dinas Kesehatan Kabupaten Indragiri Hulu

Source: Health Department of Indragiri Hulu Regency

Tabel 4.2.6 Jumlah Bayi Lahir, Bayi Berat Badan Lahir Rendah (BBLR), BBLR Dirujuk, dan Bergizi Buruk di Kabupaten Indragiri Hulu, 2017
Number of Births, Babies with Low Birth Weights (LBW), Treated LBW, and Malnutrition Cases in Indragiri Hulu Regency, 2017

Tahun Year	Bayi Lahir Births	BBLR/LBW	Gizi Buruk Malnutrition
(1)	(2)	(3)	(4)
2011	6 825	37	123
2012	6 994	32	11
2013	7 085	56	34
2014	7 952	68	22
2015	1 935	92	29
2016	8 012	16	23
2017	7 627	53	9

Sumber: Dinas Kesehatan Kabupaten Indragiri Hulu
 Source: Health Department of Indragiri Hulu Regency

Jumlah Ibu Hamil, Melakukan Kunjungan K1, Melakukan Kunjungan K4, Kurang Energi Kronis (KEK), dan Mendapat Tablet Zat Besi (Fe) di Kabupaten Indragiri Hulu, 2011–2017

Tabel 4.2.7
Table

Number of Pregnant Women, Those with One Visit and four Visits of Antenatal Care, Chronic Energy Deficiency (CED), and Receiving Iron Supplement in Indragiri Hulu Regency, 2011–2017

Tahun Years	Jumlah Ibu Hamil Pregnant Women	Melakukan Kunjungan K1 One Visit	Melakukan Kunjungan K4 Four Visits	Kurang Energi Kronis (KEK) Chronic Energy Deficiency (CED)	Mendapat Zat Besi (Fe) Receiving Iron Supplement
(1)	(2)	(3)	(4)	(5)	(6)
2011	8 411	8 256	7 754	n.a	7 497
2012	8 756	8 307	7 362	n.a	7 503
2013	8 484	8 347	7 871	n.a	7 599
2014	9 487	8 800	7 929	515	8 038
2015	10 593	8 235	8 178	794	8 185
2016	10 591	8 981	8 075	111	7 495
2017	8 484	9 205	8 099	569	623

Sumber: Dinas Kesehatan Kabupaten Indragiri Hulu

Source: Health Department of Indragiri Hulu Regency

Jumlah Kasus HIV/AIDS, IMS, DBD, Diare, TB, dan Malaria menurut Kecamatan di Kabupaten Indragiri Hulu, 2017

Tabel

Table 4.2.8 *Number of Cases of HIV/AIDS, Sexually Transmitted Infection, Dengue Fever, Diarrhea, Tuberculosis (TB) and Malaria by Subdistrict in Indragiri Hulu Regency, 2017*

Kecamatan Subdistrict	HIV/AIDS HIV/AIDS	Lumpuh Layu Akut / AFP	DBD Dengue Fever	TB Tuberculosis	Malaria Malaria
(1)	(2)	(3)	(4)	(5)	(6)
1 Peranap	-	-	-	16	46
2 Batang Peranap	-	-	-	9	-
3 Seberida	-	-	31	31	-
4 Batang Cenaku	-	-	3	30	-
5 Batang Gansal	-	-	3	48	-
6 Kelayang	-	-	2	39	-
7 Rakit Kulim	-	-	1	10	-
8 Pasir Penyu	-	-	1	39	1
9 Lirik	-	-	3	23	-
10 Sungai Lala	-	-	-	18	-
11 Lubuk Batu Jaya	-	-	2	14	-
12 Rengat Barat	-	-	11	43	-
13 Rengat	-	-	4	59	52
14 Kuala Cenaku	-	-	-	9	-
Indragiri Hulu	-	-	61	388	99

Sumber: Dinas Kesehatan Kabupaten Indragiri Hulu

Source: Health Department of Indragiri Hulu Regency

Jumlah Klinik Keluarga Berencana (KKB) dan Pos Pelayanan Keluarga Berencana Desa (PPKBD) menurut Kecamatan di Kabupaten Indragiri Hulu, 2017

Tabel 4.2.9

Table

Number of Family Planning Clinics and Village Family Planning Service Units by Subdistrict in Indragiri Hulu Regency, 2017

	Kecamatan <i>Subdistrict</i>	KKB <i>Family Planning Clinics</i>	PPKBD <i>Village Family Planning Service Units</i>
	(1)	(2)	(3)
1	Peranap	3	12
2	Batang Peranap	4	10
3	Seberida	1	11
4	Batang Cenaku	4	20
5	Batang Gansal	2	11
6	Kelayang	1	17
7	Rakit Kulim	2	19
8	Pasir Penyu	3	13
9	Lirik	2	17
10	Sungai Lala	3	12
11	Lubuk Batu Jaya	3	8
12	Rengat Barat	9	18
13	Rengat	11	16
14	Kuala Cenaku	1	10
Indragiri Hulu		49	194

Sumber: Dinas Pengendalian Penduduk dan Keluarga Berencana Kabupaten Indragiri Hulu

Source: *Population Control and Family Planning Office of Indragiri Hulu Regency*

Tabel 4.2.10 Jumlah Pasangan Usia Subur dan Peserta KB Aktif menurut Kecamatan di Kabupaten Indragiri Hulu, 2017
Table 4.2.10 Number of Eligible Couples and Family Planning Participants by Subdistrict in Indragiri Hulu Regency, 2017

Kecamatan Subdistrict	Jumlah PUS Eligible Couples	Peserta KB Aktif Family Planning Participants			
		IUD	MOW	MOP	Kondom Condom
(1)	(2)	(3)	(4)	(5)	(6)
1 Peranap	2 622	90	17	5	33
2 Batang Peranap	2 155	35	15	1	21
3 Seberida	8 986	664	163	3	536
4 Batang Cenaku	7 107	209	35	7	207
5 Batang Gansal	6 511	29	29	-	218
6 Kelayang	4 195	83	1	-	38
7 Rakit Kulim	4 463	61	23	10	149
8 Pasir Penyau	5 042	189	46	-	831
9 Lirik	4 254	69	17	3	160
10 Sungai Lala	2 647	35	44	2	107
11 Lubuk Batu Jaya	4 637	356	82	9	135
12 Rengat Barat	10 084	442	362	16	716
13 Rengat	11 659	232	54	-	200
14 Kuala Cenaku	2 530	27	16	3	47
Indragiri Hulu	76 892	2 521	904	59	3 398

Lanjutan Tabel/ Continued Table 4.2.10

Kecamatan Subdistrict	Peserta KB Aktif Family Planning Participants				Jumlah Total
	Susuk Implant	Suntikan Injection	Pil	Pill	
(1)	(7)	(8)	(9)	(10)	
1 Peranap	181	1 207	679	2 212	
2 Batang Peranap	191	1 172	314	1 749	
3 Seberida	1 278	2 115	1 517	6 276	
4 Batang Cenaku	1 024	2 874	849	5 205	
5 Batang Gansal	159	3 520	1 691	5 646	
6 Kelayang	422	1 965	885	3 394	
7 Rakit Kulim	404	2 776	916	4 339	
8 Pasir Penyu	168	1 520	310	3 064	
9 Lirik	218	1 814	862	3 143	
10 Sungai Lala	209	1 294	450	2 141	
11 Lubuk Batu Jaya	784	2 359	444	4 169	
12 Rengat Barat	1 214	3 219	2 292	8 261	
13 Rengat	377	2 603	3 237	6 703	
14 Kuala Cenaku	243	1 542	284	2 162	
Indragiri Hulu	6 872	29 980	14 730	58 464	

Sumber: Dinas Pengendalian Penduduk dan Keluarga Berencana Kabupaten Indragiri Hulu

Source: Population Control and Family Planning Office of Indragiri Hulu Regency

Jumlah Peserta JKN-KIS BPJS Kesehatan menurut Kecamatan di

Tabel 4.2.11 Kabupaten Indragiri Hulu, 2015 - 2017

Table Number of Participants JKN-KIS BPJS Health by District in Indragiri Hulu Regency, 2015 - 2017

Kecamatan Subdistrict		2015	2016	2017
(1)		(2)	(3)	(4)
1	Peranap	20 385	20 368	21 454
2	Batang Peranap	5 787	5 760	6 500
3	Seberida	15 408	17 042	19 918
4	Batang Cenaku	19 623	16 662	17 599
5	Batang Gansal	7 761	11 392	14 617
6	Kelayang	24 936	20 233	19 683
7	Rakit Kulim	10 060	16 321	16 041
8	Pasir Penyu	25 187	21 214	22 292
9	Lirik	17 266	17 161	16 751
10	Sungai Lala	8 507	5 482	11 626
11	Lubuk Batu Jaya	10 253	10 282	10 382
12	Rengat Barat	18 766	24 920	27 892
13	Rengat	22 538	24 040	27 919
14	Kuala Cenaku	7 365	9 018	10 528
Indragiri Hulu		213 842	219 895	243 202

Sumber: BPJS Kesehatan Kabupaten Indragiri Hulu

Source: Agency for the Provision of Social Security Health of Indragiri Hulu Regency

4.3 AGAMA/RELIGION

Tabel 4.3.1 Jumlah Tempat Peribadatan menurut Kecamatan di Kabupaten Indragiri Hulu, 2017
Table Number of Worship Facilities by Subdistrict in Indragiri Hulu Regency, 2017

	Kecamatan <i>Subdistrict</i>	Masjid <i>Mosque</i>	Mushola <i>Mushola</i>	Gereja <i>Church</i>	Pura Temple	Vihara <i>Vihara</i>
	(1)	(2)	(3)	(4)	(5)	(6)
1	Peranap	38	88	6	-	-
2	Batang Peranap	17	34	-	-	-
3	Seberida	36	68	11	-	-
4	Batang Cenaku	45	104	11	-	-
5	Batang Gansal	31	40	11	-	-
6	Kelayang	34	64	-	-	-
7	Rakit Kulim	30	26	2	-	-
8	Pasir Penyau	26	58	9	-	-
9	Lirik	32	29	2	-	-
10	Sungai Lala	21	26	1	-	-
11	Lubuk Batu Jaya	31	63	7	-	-
12	Rengat Barat	57	82	7	-	-
13	Rengat	36	69	2	-	1
14	Kuala Cenaku	21	24	-	-	-
	Indragiri Hulu	455	775	69	-	1

Sumber: Kementerian Agama Kabupaten Indragiri hulu
 Source: Ministry of Religious Affairs of the Indragiri Hulu Regency

Tabel 4.3.2 Jumlah Sarana dan Prasarana Olahraga menurut Kecamatan di Kabupaten Indragiri Hulu, 2017
Table 4.3.2 Number of Sports Facilities and Infrastructure by Subdistrict in Indragiri Hulu Regency, 2017

Kecamatan Subdistrict	Sepak Bola Football	Futsal	Voli Volleyball	Basket Basketball	Tenis Tennis	Bulu Tangkis Badminton
(1)	(2)	(3)	(4)	(5)	(6)	(7)
1 Peranap	14	2	32	3	-	11
2 Batang Peranap	12	2	21	1	-	7
3 Seberida	20	4	45	1	-	17
4 Batang Cenaku	26	6	77	-	1	31
5 Batang Gansal	10	1	45	-	2	19
6 Kelayang	17	-	43	-	2	26
7 Rakit Kulim	8	-	54	-	1	11
8 Pasir Penyu	13	-	53	7	1	30
9 Lirik	12	6	60	3	2	11
10 Sungai Lala	6	-	26	2	-	11
11 Lubuk Batu Jaya	10	1	27	-	1	8
12 Rengat Barat	20	11	70	1	5	38
13 Rengat	10	5	54	7	7	25
14 Kuala Cenaku	7	2	22	-	-	7
Indragiri Hulu	185	40	629	25	22	252

Sumber: Dinas Kepemudaan, Olahraga, dan Pariwisata Kabupaten Indragiri Hulu
 Source: Youth, Sports, and Tourism Office of Indragiri Hulu Regency

4.4 KRIMINALITAS/CRIME

Tabel 4.4.1 Jumlah Tindak Pidana menurut Kepolisian Sektor di Kabupaten Indragiri Hulu, 2015–2017
Table 4.4.1 Number of Reported Criminal Cases by Subdistrict Police Office in Indragiri Hulu Regency, 2015-2017

Kepolisian Sektor Subdistrict Police Office		2015	2016	2017
(1)		(2)	(3)	(4)
1	Polres Inhu	135	166	186
2	Peranap dan Batang Peranap	105	94	85
3	Seberida	71	105	81
4	Batang Cenaku	49	42	46
5	Batang Gansal	49	52	57
6	Kelayang dan Rakit Kulim	65	48	31
7	Pasir Penyau dan Sungai Lala	115	88	100
8	Lirik	52	34	48
9	Lubuk Batu Jaya	21	22	21
10	Rengat Barat	94	60	61
11	Kuala Cenaku	28	22	18
Jumlah	<i>Total</i>	784	733	734

Sumber: Polres Indragiri Hulu

Source: Indragiri Hulu Police Resort

Tabel 4.4.2 Jumlah Penyelesaian Tindak Pidana menurut Kepolisian Resort di Kabupaten Indragiri Hulu, 2015–2017
Table 4.4.2 Number of Crime Clearance Rate by District Police Office in Indragiri Hulu Regency, 2015–2017

Kepolisian Resort District Police Office		2015	2016	2017
(1)		(2)	(3)	(4)
1	Polres Inhu	105	154	166
2	Peranap dan Batang Peranap	58	54	39
3	Seberida	49	55	57
4	Batang Cenaku	36	34	32
5	Batang Gansal	34	33	32
6	Kelayang dan Rakit Kulim	51	37	26
7	Pasir Penyu dan Sungai Lala	70	57	64
8	Lirik	28	24	27
9	Lubuk Batu Jaya	17	19	8
10	Rengat Barat	68	42	49
11	Kuala Cenaku	24	23	15
Jumlah Total		540	532	515

Sumber: Polres Indragiri Hulu
 Source: Indragiri Hulu Police Resort

Tabel 4.4.3 Jumlah Kecelakaan Lalu Lintas di Kabupaten Indragiri Hulu, 2015-2017
Table 4.4.3 Number of Traffic Accidents in Indragiri Hulu Regency, 2015-2017

Kepolisian Resort District Police Office		2015	2016	2017
(1)		(2)	(3)	(4)
1	Polres Inhu	18	26	23
2	Peranap dan Batang Peranap	-	5	14
3	Seberida	7	32	25
4	Batang Cenaku	22	4	23
5	Batang Gansal	-	23	8
6	Kelayang dan Rakit Kulim	15	9	7
7	Pasir Penyu dan Sungai Lala	10	28	20
8	Lirik	21	29	7
9	Lubuk Batu Jaya	14	1	2
10	Rengat Barat	-	43	3
11	Kuala Cenaku	16	10	12
Jumlah Total		123	210	144

Sumber: Polres Indragiri Hulu
 Source: Indragiri Hulu Police Resort

Jumlah Narapidana/Tahanan menurut Jenis Kasus di Kabupaten Indragiri Hulu, 2017

Tabel 4.4.4
Table

Number of Inmates/Prisoners by Case Type in Indragiri Hulu Regency, 2017

Jenis Kasus <i>Case Type</i>	Jenis Kelamin/Sex		Jumlah <i>Total</i>
	Laki-laki <i>Male</i>	Perempuan <i>Female</i>	
(1)	(2)	(3)	(4)
1 Kehutanan/ <i>Forestry</i>	9	-	9
2 Kekerasan dalam Rumah Tangga/ <i>Domestic Violence</i>	3	-	3
3 Kesusilaan/ <i>Decency</i>	1	-	1
4 Korupsi/ <i>Corruption</i>	4	-	4
5 Mata Uang/ <i>Currency</i>	3	2	5
6 Memalsu Surat/ <i>Counterfeit Letter</i>	5	-	5
7 Memeras/ <i>Racketeer</i>	6	-	6
8 Merusak Barang/ <i>Damage Goods</i>	4	-	4
9 Migas/ <i>Oil and Gas</i>	4	-	4
10 Narkotika/ <i>Narcotics</i>	53	2	55
11 Pelanggaran Lalu Lintas/ <i>Traffic Violations</i>	7	-	7
12 Pembakaran/ <i>Roasting</i>	2	-	2
13 Pembalakan Liar/ <i>Illegal Logging</i>	5	-	5
14 Pembunuhan/ <i>Murder</i>	3	-	3
15 Penadahan/ <i>Fencing</i>	17	-	17
16 Penambangan Mineral dan Batubara Tanpa Izin/ <i>Unlicensed Minerals and Coal Mining</i>	5	-	5
17 Penambangan Tanpa Izin/ <i>Unlicensed Mining</i>	4	-	4
18 Pencurian/ <i>Theft</i>	103	1	104
19 Penganiayaan/ <i>Persecution</i>	10	-	10
20 Penggelapan/ <i>Embezzlement</i>	5	-	5
21 Penipuan/ <i>Fraud</i>	13	2	15
22 Perampokan/ <i>Robbery</i>	18	-	18
23 Perjudian/ <i>Gambling</i>	34	2	36
24 Perlindungan Anak/ <i>Child Protection</i>	34	-	34
25 Pertambangan Ilegal/ <i>Illegal Mining</i>	4	-	4
26 Senjata Tajam/ <i>Sharp weapon</i>	2	-	2
Jumlah <i>Total</i>	358	9	367

Sumber: Rumah Tahanan Kelas IIB Rengat
Source: Class IIB Rengat Detention House

Tabel 4.4.5 Jumlah Narapidana/Tahanan menurut Lamanya Hukuman di Kabupaten Indragiri Hulu, 2017
Table 4.4.5 Number of Inmates/Prisoners by Duration of Punishment in Indragiri Hulu Regency, 2017

Lamanya Hukuman <i>Duration of Punishment</i>	Jenis Kelamin/Sex		Jumlah <i>Total</i>
	Laki-laki <i>Male</i>	Perempuan <i>Female</i>	
(1)	(2)	(3)	(4)
1 Seumur Hidup/ <i>Lifetime</i>	-	-	-
2 Lebih dari 5 Tahun/ <i>Over 5 Years</i>	26	1	27
3 1 - 5 Tahun/ <i>1 - 5 Years</i>	207	1	208
4 Kurang dari 1 Tahun/ <i>Less Than 1 Years</i>	77	5	82
5 Pidana Kurungan/ <i>Criminal Cage</i>	-	-	-
6 Tahanan/ <i>Inmates</i>	48	2	50
Jumlah <i>Total</i>	358	9	367

Sumber: Rumah Tahanan Kelas IIB Rengat

Source: Class IIB Rengat Detention House

Jumlah Perkara Perdata pada Pengadilan Negeri Rengat Kelas II, 2015

Tabel 4.4.6 - 2017

Table Civil Case Number in Court Rengat Class II, 2015-2017

	Jenis Perkara Case	2015	2016	2017
	(1)	(2)	(3)	(4)
1	Gugatan yang Diterima/ <i>Accepted Accusation Cases</i>	41	31	47
2	Gugatan yang Diputuskan/ <i>Decided Accusation Cases</i>	34	33	43
3	Permohonan yang Masuk/ <i>Accepted Request</i>	32	32	83
4	Permohonan yang Diputuskan/ <i>Decided Request</i>	33	32	83

Sumber: Pengadilan Negeri Rengat Kelas II

Source: Court Rengat Class II

Tabel 4.4.7 Jumlah Perkara Pidana yang Diputuskan pada Pengadilan Negeri Rengat Kelas II, 2015-2017
 Table Number of Criminal Cases Decided in Court Rengat Class II, 2015-2017

	Jenis Perkara Case	2015	2016	2017
	(1)	(2)	(3)	(4)
1	Biasa/ <i>General</i>	495	584	592
2	Singkat/ <i>Simple</i>	-	-	1
3	Lalu Lintas/ <i>Traffic</i>	9 631	6 774	7 934
4	Ekonomi/ <i>Economy</i>	-	-	-
5	Cepat/ <i>Immediate</i>	-	23	48
6	Korupsi/ <i>Corruption</i>	-	-	-
7	Narkotika/ <i>Narcotic</i>	149	108	149

Sumber: Pengadilan Negeri Rengat Kelas II
 Source: Court Rengat Class II

Jumlah Perkara yang Diputuskan menurut Bulan pada Pengadilan Agama Rengat, 2017

Tabel 4.4.8
Table

Number of Cases Decided by Month in Religious Court Rengat, 2017

	Bulan Month	Cerai Talak Divorced	Cerai Gugat Sues Divorced	Warisan Heritage
	(1)	(2)	(3)	(4)
1	Januari/January	14	47	-
2	Februari/February	27	80	-
3	Maret/March	15	50	-
4	April/April	20	74	1
5	Mei/May	19	59	3
6	Juni/June	21	58	3
7	Juli/July	17	29	-
8	Agustus/August	23	51	-
9	September/September	27	76	2
10	Oktober/October	28	48	1
11	November/November	18	55	1
12	Desember/December	23	50	-
	Jumlah / Total	252	677	11

Sumber: Pengadilan Agama Rengat

Source: Religious Court Rengat

Tabel 4.4.9 Jumlah Peristiwa Perceraian menurut Kecamatan di Kabupaten Indragiri Hulu, 2017
Table 4.4.9 Number of Divorce Occurrences by Subdistrict in Indragiri Hulu Regency, 2017

Kecamatan Subdistrict	Jumlah Perceraian Number of Divorce
(1)	(2)
1 Peranap	47
2 Batang Peranap	5
3 Seberida	131
4 Batang Cenaku	70
5 Batang Gansal	34
6 Kelayang	39
7 Rakit Kulim	5
8 Pasir Penyu	70
9 Lirik	39
10 Sungai Lala	33
11 Lubuk Batu Jaya	82
12 Rengat Barat	124
13 Rengat	101
14 Kuala Cenaku	28
Jumlah / Total	808

Sumber: Pengadilan Agama Rengat
 Source: Religious Court Rengat

4.5 KEMISKINAN/POVERTY

Tabel 4.5.1 **Garis Kemiskinan dan Penduduk Miskin di Kabupaten Indragiri Hulu, 2010–2017**
Table 4.5.1 Poverty Line and Number of Poor People in Indragiri Hulu Regency, 2010–2017

Tahun Year	Garis Kemiskinan Poverty Line (rupiah)	Penduduk Miskin Number of Poor People	
		Jumlah Total	Persentase Percentage
(1)	(2)	(3)	(4)
2010	292 610	32 500	8,90
2011	325 185	27 500	7,25
2012	345 423	27 700	7,17
2013	369 210	29 600	7,50
2014	387 172	29 400	7,28
2015	396 088	31 630	7,76
2016	419 737	29 730	7,15
2017	432 598	29 420	6,94

Sumber/Source: Survei Sosial Ekonomi Nasional/National Social Economic Survey

Tabel 4.5.2 Jumlah Rumah Tangga Miskin (RTM) Penerima Raskin di Kabupaten Indragiri Hulu, 2013 - 2017
Table Total Poor Household Receiving Raskin in Indragiri Hulu Regency, 2013 - 2017

Tahun Year	Jumlah Rumah Tangga Miskin Penerima Raskin Total Poor Household Receiving Raskin
(1)	(2)
2013	12 224
2014	
2015	12 224
2016	12 224
2017	13 446

Sumber/Source: Bulog Kabupaten Indragiri Hulu/Bulog of Indragiri Hulu Regency

Tabel 4.5.3 Kuantum Raskin yang Disalurkan di Kabupaten Indragiri Hulu, 2015 - 2017
Table Raskin Fund Distributed in Indragiri Hulu Regency, 2015 - 2017

Bulan <i>Month</i>	2015	2016	2017
(1)	(2)	(3)	(4)
Januari	-	-	-
Februari	-	-	-
Maret	373 680	550 080	-
April	137 295	240 840	470 700
Mei	38 025	27 700	134 370
Juni	374 760	550 080	366 705
Juli	239 985	-	69 705
Agustus	310 095	31 630	478 755
September	-	406 605	294 975
Oktober	183 360	143 475	216 855
November	366 720	-	388 215
Desember	-	-	-
Jumlah/Total	2 023 920	1 950 410	2 420 280

Sumber/Source: Bulog Kabupaten Indragiri Hulu/Bulog of Indragiri Hulu Regency

Tabel
Table **4.5.4**

Jumlah Rumah Tidak Layak Huni (RTLH) dan Backlog Kabupaten Indragiri Hulu, 2017
Number of Unfit Homes and Backlog of Indragiri Hulu Regency, 2017

	Kecamatan <i>Subdistrict</i>	Jumlah RTLH (Unit) <i>Number of Unfit Homes (Unit)</i>	Jumlah Backlog (Unit) <i>Number of Backlog (Unit)</i>
	(1)	(2)	(3)
1	Peranap	400	1 114
2	Batang Peranap	290	909
3	Seberida	573	1 152
4	Batang Cenaku	-	1 704
5	Batang Gansal	483	1 297
6	Kelayang	1 177	722
7	Rakit Kulim	931	27 700
8	Pasir Penyu	523	1 098
9	Lirik	560	946
10	Sungai Lala	539	31 630
11	Lubuk Batu Jaya	460	958
12	Rengat Barat	1 042	1 728
13	Rengat	467	2 287
14	Kuala Cenaku	424	530
Indragiri Hulu		7 869	73 775

Sumber: Dinas Perumahan Rakyat dan Kawasan Permukiman Kabupaten Indragiri Hulu
Source: *Department of Public Housing and Residentials Area of Indragiri Hulu Regency*

Tabel 4.5.5 **Data Permukiman Kumuh Kabupaten Indragiri Hulu Berdasarkan Hasil Verifikasi Tahun 2016**
Table Data of Slums of Indragiri Hulu Regency Based on Verification Results of 2016

	Kecamatan <i>Subdistrict</i>	Luasan (Ha) <i>Area (Ha)</i>	Kategori Kumuh <i>Categories of Slums</i>
	(1)	(2)	(3)
1	Peranap	23.97	Sedang
2	Batang Peranap	-	-
3	Seberida	25.02	Sedang
4	Batang Cenaku	-	-
5	Batang Gansal	-	-
6	Kelayang	-	-
7	Rakit Kulim	-	-
8	Pasir Penyu	23.40	Ringan
9	Lirik	-	-
10	Sungai Lala	-	-
11	Lubuk Batu Jaya	-	-
12	Rengat Barat	-	-
13	Rengat	65.27	Sedang dan Ringan
14	Kuala Cenaku	-	-
Indragiri Hulu		137.66	

Sumber: Dinas Perumahan Rakyat dan Kawasan Permukiman Kabupaten Indragiri Hulu
 Source: Department of Public Housing and Residentials Area of Indragiri Hulu Regency

Tabel
Table **4.5.6**

Jumlah Kejadian Bencana Alam yang Terjadi di Kabupaten Indragiri Hulu, 2017
Number of Natural Disasters Occurring in Indragiri Hulu Regency, 2017

	Kecamatan <i>Subdistrict</i>	Banjir <i>Flood</i>	Kebakaran <i>Fire</i>
	(1)	(2)	(3)
1	Peranap	9.00	1.00
2	Batang Peranap	7.00	-
3	Seberida	-	2.00
4	Batang Cenaku		2.00
5	Batang Gansal	-	-
6	Kelayang	9.00	1.00
7	Rakit Kulim	6.00	27 700.00
8	Pasir Penyu	4.00	2.00
9	Lirik	3.00	2.00
10	Sungai Lala	8.00	31 630.00
11	Lubuk Batu Jaya	-	1.00
12	Rengat Barat	11.00	4.00
13	Rengat	10.00	4.00
14	Kuala Cenaku	11.00	-
	Indragiri Hulu	78.00	59 349.00

Sumber: Kantor Penanggulangan Bencana Daerah Kabupaten Indragiri Hulu

Source: Regional Disaster Management Office of Indragiri Hulu Regency

BAB 5 Chapter

PERTANIAN Agricultural



Produksi Tanaman Pangan di Kab. Indragiri Hulu, 2015
Production of Food Crops in Indragiri Hulu Regency, 2015



Padi Sawah
Wetland Paddy

9.221
Ton

Jagung
Maize

2.711
Ton

Kacang Tanah
Peanut

198
Ton



Ubi Kayu
Cassava

7.456
Ton

Padi Ladang
Dryland Paddy

3.585
Ton

Kedelai
Soybean

178
Ton

Kacang Hijau
Greenpea

26
Ton

Ubi Jalar
Sweet Potatoes

1.245
Ton



Produksi Buah-buahan (Kuintal) Fruits Production (Quintal)



Jeruk
Orange

24.461
Kuintal Quintal

Pisang
Banana

41.776
Kuintal Quintal



Durian
Durian

8.724
Kuintal Quintal

Nanas
Pineapple

123.435
Kuintal Quintal

Rambutan
Rambutan

45.092
Kuintal Quintal

Sumber: BPS Provinsi Riau
Source: BPS - Statistics of
Riau Province

PENJELASAN TEKNIS

1. **Sawah irigasi** adalah sawah yang memperoleh pengairan dari pengairan teknis berupa sistem irigasi yang airnya berasal dari danau buatan (sungai bendungan, dibuat saluran air yang baik dan teratur lalu dialirkan ke sawah), sehingga tidak bergantung kepada turunnya hujan.
2. **Sawah non irigasi** adalah sawah dengan system pengairan yang tidak teratur, sehingga sangat tergantung pada musim.
3. **Padi sawah** adalah istilah yang digunakan untuk menyebut tanaman padi

TECHNICAL NOTES

1. ***Irrigated paddy*** is a field that received irrigation from technical irrigation in the form of systems irrigation that the water comes from the artificial lake (river dam, made good drainage and regular then flowed into the fields), so it does not depend on the rain.
2. ***Non-irrigated paddy*** is a field with irrigation systems are irregular, so it depends on the season.
3. ***Lowland rice*** is a term used to refer to rice crops planted in the fields. While

yang ditanam di sawah. Sedangkan padi ladang adalah istilah yang digunakan untuk menyebut tanaman padi yang ditanam di ladang.

paddy field is a term used to refer to rice crops planted in the fields.

4. **Luas panen** adalah luas tanaman sayuran, buah-buahan, biofarmaka, dan tanaman hias yang diambil hasilnya/dipanen pada periode pelaporan.

4. ***The harvested area*** is the crop area of vegetables, fruits, medicinal and ornamental plants for harvested in the reporting period.

5. **Produksi** adalah hasil menurut bentuk produk dari setiap tanaman sayuran, buah-buahan, biofarmaka, dan tanaman hias yang diambil berdasarkan luas yang dipanen / tanaman yang

5. ***The production*** is the result according to the product shape of each vegetables, fruits, medicinal and ornamental plants are taken based on extensive harvested / plant that

- menghasilkan pada bulan/triwulan laporan. *produces in the quarter report.*
6. **Ternak** adalah hewan yang dengan sengaja dipelihara sebagai sumber pangan, sumber bahan baku industri, atau sebagai pembantu pekerjaan manusia. *6. **Livestock** are animals deliberately maintained as a food source, a source of industrial raw material, or as a helper human work.*
7. **Unggas** adalah jenis hewan ternak kelompok burung yang dimanfaatkan untuk daging dan telur, atau bulunya. *7. **Poultry** is the type of livestock groups of birds used for meat and eggs, or feathers.*
8. **Perikanan tangkap** adalah usaha penangkapan ikan dan organisme air lainnya di alam liar (seperti laut, sungai, dan danau). *8. **Capture fisheries** are fishing effort, and other aquatic organisms in the wild (like the sea, rivers and lakes).*

9. **Perikanan budidaya** adalah usaha pemeliharaan dan pengembangbiakan ikan atau organisme air lainnya.

9. **Aquaculture** is an effort to maintain and breed fish or other aquatic organism.

10. **Rumah tangga perikanan tangkap** adalah rumah tangga yang melakukan kegiatan penangkapan ikan/binatang air lainnya/tanaman air dengan tujuan sebagian/seluruh hasilnya untuk dijual.

10. **Capture fisheries households** are households that engage in fishing / other aquatic animals / aquatic plants with the aim of part / whole outcome for sale.

11. **Rumah tangga perikanan budidaya** adalah rumah tangga yang melakukan kegiatan budidaya ikan/binatang air lainnya/tanaman air dengan tujuan sebagian / seluruh hasilnya untuk dijual.

11. **Aquaculture households** are households conducting aquaculture / other aquatic animals / aquatic plants with the aim of part / whole outcome for sale.

ULASAN**DESCRIPTION****5.1 Tanaman Pangan**

Produksi padi sawah dan padi ladang pada tahun 2015 masing-masing sebesar 9.221 ton dan 3.585 ton. Produksi terbesar padi sawah pada subround dua (Mei-Agustus) yakni mencapai 6.397 ton, sedangkan produksi terbesar padi ladang pada subround satu (Januari-April) yakni 3.523 ton.

Sementara itu data dari Dinas Ketahanan Pangan Kabupaten Indragiri Hulu menunjukkan kebutuhan komoditas pangan khususnya beras pada tahun 2017 mencapai 41.063 ton, sedangkan kebutuhan komoditas jagung sebesar 3.634 ton.

5.1 Crops

Production of lowland rice and paddy rice in 2015 amounted to 9,221 tons and 3,585 tons, respectively. The largest production of paddy fields in subround two (May-August) reached 6,397 tons, while the largest production of rice fields in subround one (January-April) was 3,523 tons.

Meanwhile data from the Food Security Department of Indragiri Hulu Regency shows the need for food commodities, especially rice in 2017, to reach 41,063 tons, while the need for corn commodities is 3,634 tons.

5.2 Hortikultura

Tanaman sayur-sayuran yang dominan diusahakan oleh masyarakat Kabupaten Indragiri Hulu adalah kacang panjang, cabe, terung, ketimun, kangkung, dan bayam.

Pada tahun 2017, Kecamatan Kuala Cenaku merupakan kecamatan dengan produksi komoditi hortikultura terbanyak, yakni komoditi kacang panjang, cabai, terung, ketimun, dan bayam. Sementara itu, untuk komoditi buah-buahan yang dominan diusahakan oleh masyarakat Kabupaten Indragiri Hulu adalah nanas, rambutan, pisang, jeruk siam, jengkol, dan durian.

5.2 Horticulture

Vegetable crops cultivated by the dominant society Indragiri Hulu is long beans, peppers, eggplant, cucumber, kale, and spinach.

In 2017, Kuala Cenaku Subdistrict was the district with the most production of horticultural commodities, namely long bean, chilli, eggplant, cucumber and spinach. Meanwhile, the dominant commodity cultivated by the people of Indragiri Hulu Regency is pineapple, rambutan, banana, tangerine, jengkol, and durian.

5.3 Perkebunan

Untuk subsektor perkebunan, pada tahun 2017 terjadi peningkatan produksi hampir di semua komoditi perkebunan. Komoditi kelapa sawit sebagai komoditi unggulan di Kabupaten Indragiri Hulu tahun ini produksinya meningkat, dari 203.806 ton menjadi 216.219 ton. Begitu juga dengan produksi komoditi karet yang pada tahun ini meningkat cukup signifikan, dari 40.768 ton menjadi 43.887 ton.

5.3 Peternakan

Populasi ternak pada tahun 2017 di Kabupaten Indragiri Hulu berdasarkan data dari Dinas

5.4 Plantation

For plantation sub sector, in 2017 there is an increase in production in almost all plantation commodities. Palm oil commodity as a commodity in Indragiri Hulu, production in this year further increase, from 203,806 tons to 216,219 tons. Likewise with commodity production of rubber in this year increased significantly, from 40,768 tons to 43,887 tons.

5.4 Livestock

Livestock population in 2017 in Indragiri Hulu based on data from the Department of

Pertanian dan Perikanan Kabupaten Indragiri Hulu mencapai 80.387 ekor, yang terdiri dari 43.498 ekor sapi potong, 3.299 ekor kerbau, 30.160 ekor kambing, 3.021 ekor domba, dan 409 ekor babi. Sedangkan populasi unggas 6.008.661 ekor dengan rincian 5.982.038 ekor ayam pedaging, dan 26.623 ekor itik manila.

5.5 Perikanan

Pada tahun yang sama, data dari Dinas Pertanian dan Perikanan Indragiri Hulu menunjukkan jumlah rumah tangga perikanan tangkap di perairan umum menurun dibandingkan tahun sebelumnya dari 3.797 rumah tangga menjadi 2.750 rumah tangga.

Agriculture and Fisheries Indragiri Hulu reached 80.387 heads, which consists of 43.498 cows, 3,299 buffaloes, 30,160 goats, 3,021 sheeps and 409 pigs. While poultry population reached 6,008,661 heads with details of 5,982,038 broilers and 26,623 muscovy ducks.

5.5 Fisheries

In the same year, data from the Agriculture and Fisheries Department of Indragiri Hulu Regency showed that the number of capture fisheries households in public waters declined compared to the previous year from 3,797 households to 2,750 households.

5.1 TANAMAN PANGAN/*FOOD CROPS*

Tabel 5.1.1 **Produksi Padi Sawah dan Padi Ladang menurut Subround di Kabupaten Indragiri Hulu (Ton), 2015**
Table 5.1.1 Production of Wetland and Dryland Paddy by Subround in Indragiri Hulu Regency (Ton), 2015

	Subround <i>Subround</i>	Padi Sawah <i>Wetland Paddy</i>	Padi Ladang <i>Dryland Paddy</i>
	(1)	(2)	(3)
1	Januari - April <i>January-April</i>	1 097	3 523
2	Mei - Agustus <i>May - August</i>	6 397	35
3	September - Desember <i>September-December</i>	1 727	27
	Januari - Desember <i>January - December</i>	9 221	3 585

Sumber: BPS Provinsi Riau

Source: BPS - Statistics of Riau Province

Produksi Jagung, Kedelai, Kacang Tanah, Kacang Hijau, Ubi Kayu, dan Ubi Jalar menurut Subround di Kabupaten Indragiri Hulu (Ton), 2015

Tabel
Table **5.1.2**

Production of Maize, Soybean, Peanut, Mungbean, Cassava, and Sweet Potato by Subround in Indragiri Hulu Regency (Ton), 2015

	Subround <i>Subround</i>	Jagung <i>Maize</i>	Kedelai <i>Soybean</i>	Kacang Tanah <i>Peanut</i>	Kacang Hijau <i>Mungbean</i>	Ubi Kayu <i>Cassava</i>	Ubi Jalar <i>Sweet Potato</i>
	(1)	(2)	(3)	(4)	(5)	(6)	(7)
1	Januari - April <i>January-April</i>	1 128	124	70	22	2 558	662
2	Mei - Agustus <i>May - August</i>	327	37	42	2	2 369	284
3	September - Desember <i>September-December</i>	1 256	17	36	2	2 529	299
	Januari - Desember <i>January - December</i>	2 711	178	148	26	7 456	1 245

Sumber: BPS Provinsi Riau

Source: BPS - Statistics of Riau Province

Tabel 5.1.3 Luas Panen Padi Sawah dan Padi Ladang menurut Subround di Kabupaten Indragiri Hulu (Ha), 2015
Table 5.1.3 Harvested Area of Wetland and Dryland Paddy by Subround in Indragiri Hulu Regency (Ha), 2015

	Subround <i>Subround</i>	Padi Sawah <i>Wetland Paddy</i>	Padi Ladang <i>Dryland Paddy</i>
	(1)	(2)	(3)
1	Januari - April <i>January-April</i>	291	1 655
2	Mei - Agustus <i>May - August</i>	1 727	13
3	September - Desember <i>September-December</i>	477	11
	Januari - Desember <i>January - December</i>	2 495	1 679

Sumber: BPS Provinsi Riau

Source: BPS - Statistics of Riau Province

Luas Panen Jagung, Kedelai, Kacang Tanah, Kacang Hijau, Ubi Kayu, dan Ubi Jalar menurut Subround di Kabupaten Indragiri Hulu (Ha), 2015

Tabel
Table 5.1.4

Harvested Area of Maize, Soybean, Peanut, Mungbean, Cassava, and Sweet Potato by Subround in Indragiri Hulu Regency (Ha), 2015

	Subround <i>Subround</i>	Jagung <i>Maize</i>	Kedelai <i>Soybean</i>	Kacang Tanah <i>Peanut</i>	Kacang Hijau <i>Mungbean</i>	Ubi Kayu <i>Cassava</i>	Ubi Jalar <i>Sweet Potato</i>
	(1)	(2)	(3)	(4)	(5)	(6)	(7)
1	Januari - April <i>January-April</i>	437	62	76	24	103	78
2	Mei - Agustus <i>May - August</i>	147	32	44	2	86	33
3	September - Desember <i>September-December</i>	428	16	37	2	91	39
	Januari - Desember <i>January - December</i>	1 012	110	157	28	280	150

Sumber: BPS Provinsi Riau

Source: BPS - Statistics of Riau Province

Tabel 5.1.5 **Kebutuhan Komoditas Pangan Kabupaten Indragiri Hulu (Ton), 2013 - 2017**
Table 5.1.5 *Food Commodity Needs of Indragiri Hulu Regency (Ton), 2013 - 2017*

Komoditas Pangan <i>Food Commodity</i>	2013	2014	2015	2016	2017
(1)	(2)	(3)	(4)	(5)	(6)
1 Beras/ <i>Rice</i>	46 896	47 374	47 587	47 811	41 063
2 Jagung/ <i>Corn</i>	673	675	669	671	3 634
3 Kedelai/ <i>Soybean</i>	3 204	3 399	3 578	3 759	2 715
4 Kacang Tanah/ <i>Peanuts</i>	131	140	146	154	2 005
5 Kacang Hijau/ <i>Green Beans</i>	117	124	130	137	835
6 Ubi Jalar/ <i>Sweet Potatoes</i>	1 032	1 229	1 412	1 616	1 796
7 Ubi Kayu/ <i>Cassava</i>	2 789	3 321	3 843	4 369	2 298
8 Sagu/ <i>Sago</i>	667	795	920	1 045	919
9 Buah-buahan/ <i>Fruits</i>	12 443	12 523	12 452	12 545	10 360
10 Sayuran/ <i>Vegetables</i>	23 421	23 572	23 438	23 612	12 574
11 Daging/ <i>Meat</i>	2 805	2 953	3 067	3 222	2 460
12 Telur/ <i>Egg</i>	2 996	3 155	3 276	3 442	3 885
13 Ikan/ <i>Fish</i>	8 021	8 444	8 770	9 213	9 023

Sumber: Dinas Ketahanan Pangan Kabupaten Indragiri Hulu
 Source: Food Security Service of Indragiri Hulu Regency

**Konsumsi Pangan Penduduk Kabupaten Indragiri Hulu
(Kg/Perkapita/Tahun), 2013 - 2017**

Tabel
5.1.6
Table

*Population Food Consumption in Indragiri Hulu Regency
(Kg/Percapita/Year), 2013 - 2017*

Komoditas <i>Commodity</i>	2013	2014	2015	2016	2017
(1)	(2)	(3)	(4)	(5)	(6)
1 Beras/ <i>Rice</i>	106.4	105.8	105.2	99.8	105.8
2 Jagung/ <i>Corn</i>	8.1	7.7	7.3	5.1	7.7
3 Terigu/ <i>Wheat</i>	10.3	10.3	11.0	13.4	10.3
4 Umbi-umbian/ <i>Tubers</i>	4.7	4.9	5.0	5.2	4.0
5 Sagu/ <i>Sago</i>	1.0	1.4	1.1	2.1	1.4
6 Daging/ <i>Meat</i>	2.1	1.7	2.0	2.0	4.9
7 Susu/ <i>Milk</i>	0.2	4.8	4.8	4.3	4.8
8 Telur/ <i>Egg</i>	9.1	8.1	7.9	8.7	8.1
9 Ikan/ <i>Fish</i>	28.4	18.7	37.4	29.5	18.7
10 Minyak/ <i>Oils</i>	21.3	24.6	24.9	10.9	24.6
11 Kelapa/ <i>Coconut</i>	5.1	6.1	21.6	12.7	6.1
12 Kacang-kacangan/ <i>Nuts</i>	2.8	2.9	3.0	3.1	3.1
13 Sayuran/ <i>Vegetables</i>	35.5	36.2	13.4	27.9	36.2
14 Buah-buahan/ <i>Fruits</i>	20.3	31.8	19.1	22.8	31.8

Sumber: Dinas Ketahanan Pangan Kabupaten Indragiri Hulu
Source: Food Security Service of Indragiri Hulu Regency

Tabel 5.1.7 **Harga Bahan Pangan Kabupaten Indragiri Hulu (Rp/Kg), 2013 - 2017**
Table 5.1.7 **Food Price of Indragiri Hulu Regency (Rp/Kg), 2013 - 2017**

	Komoditas <i>Commodity</i>	2013	2014	2015	2016	2017
	(1)	(2)	(3)	(4)	(5)	(6)
1	Beras Premium/ <i>Premium Rice</i>	13 000	12 800	13 000	13 500	14 000
2	Beras Medium/ <i>Medium Rice</i>	10 500	10 800	11 000	11 500	11 700
3	Beras Termurah/ <i>Cheapest Rice</i>	9 000	10 250	10 500	10 500	10 000
4	Cabe Merah Keriting/ <i>Curls Red Chilli</i>	32 000	40 000	40 000	40 000	54 000
5	Cabe Merah Besar/ <i>Big Red Chilli</i>	34 000	38 000	37 000	38 000	47 000
6	Bawang Merah/ <i>Red Onion</i>	32 000	37 500	37 500	38 000	31 500
7	Minyak Goreng Curah/ <i>Cooking Oil</i>	11 000	11 750	11 750	12 000	12 000
8	Tepung Terigu Segitiga Biru/ <i>Blue Triangle Flour</i>	8 500	8 800	8 000	8 500	8 000
9	Daging Sapi/ <i>Beef</i>	115 000	115 000	120 000	120 000	124 000
10	Daging Ayam Ras/ <i>Chicken</i>	30 000	32 500	33 000	34 000	31 000
11	Telur Ayam Ras/ <i>Chicken Eggs</i>	20 000	24 300	24 400	24 500	19 500

Sumber: Dinas Ketahanan Pangan Kabupaten Indragiri Hulu
 Source: Food Security Service of Indragiri Hulu Regency

5.2 HORTIKULTURA/HORTICULTURE

Tabel 5.2.1 Luas Panen Tanaman Sayuran menurut Kecamatan dan Jenis Sayuran di Kabupaten Indragiri Hulu, 2017 (Ha)
Table 5.2.1 Harvested Area of Vegetables by Subdistrict and Kind of Plant in Indragiri Hulu Regency, 2017 (Ha)

Kecamatan Subdistrict	Kacang Panjang Long Beans	Cabai Chilli	Terung Eggplant	Ketimun Cucumber	Kangkung Kangkong	Bayam Spinach
(1)	(2)	(3)	(4)	(5)	(6)	(7)
1 Peranap	22	21	14	15	5	7
2 Batang Peranap	38	30	36	40	36	63
3 Seberida	6	6	3	3	20	18
4 Batang Cenaku	5	8	1	8	-	-
5 Batang Gansal	28	19	12	14	-	-
6 Kelayang	16	13	14	7	11	9
7 Rakit Kulim	3	2	2	3	5	5
8 Pasir Penyau	20	21	16	22	14	15
9 Lirik	12	2	3	-	-	-
10 Sungai Lala	16	7	10	13	11	12
11 Lubuk Batu Jaya	10	14	7	6	9	-
12 Rengat Barat	6	7	5	9	8	7
13 Rengat	30	4	10	15	4	2
14 Kuala Cenaku	41	41	32	54	-	36
Indragiri Hulu	253	195	165	209	123	174

Sumber: BPS Provinsi Riau

Source: BPS - Statistics of Riau Province

Produksi Tanaman Sayuran menurut Kecamatan dan Jenis Sayuran di Kabupaten Indragiri Hulu (Kuintal), 2017

Tabel 5.2.2
Table

Production of Vegetables by Subdistrict and Kind of Plant in Indragiri Hulu Regency (Quintal), 2017

Kecamatan <i>Subdistrict</i>	Kacang Panjang <i>Long Beans</i>	Cabai <i>Chilli</i>	Terung <i>Eggplant</i>	Ketimun <i>Cucumber</i>	Kangkung <i>Kangkong</i>	Bayam <i>Spinach</i>
(1)	(2)	(3)	(4)	(5)	(6)	(7)
1 Peranap	740	710	977	2 062	356	96
2 Batang Peranap	820	660	2 400	3 120	1 411	637
3 Seberida	222	148	320	66	531	182
4 Batang Cenaku	100	160	60	640	-	-
5 Batang Gansal	885	615	760	1 640	-	-
6 Kelayang	340	276	1 100	760	440	90
7 Rakit Kulim	146	255	300	699	250	70
8 Pasir Penyau	730	825	1 500	2 460	560	150
9 Lirik	630	340	520	-	-	-
10 Sungai Lala	535	460	1 900	1 380	440	120
11 Lubuk Batu Jaya	385	539	824	734	540	-
12 Rengat Barat	102	138	252	650	289	69
13 Rengat	423	69	448	792	130	20
14 Kuala Cenaku	1 600	2 140	5 220	9 120	-	360
Indragiri Hulu	7 658	7 335	16 581	24 123	4 947	1 794

Sumber: BPS Provinsi Riau

Source: BPS - Statistics of Riau Province

Produksi Buah-buahan menurut Kecamatan dan Jenis Buah di Kabupaten Indragiri Hulu (Kuintal), 2017

Tabel 5.2.3

Production of Fruits by Subdistrict and Kind of Fruit in Indragiri Hulu Regency (Quintal), 2017

Kecamatan <i>Subdistrict</i>	Nanas <i>Pineapple</i>	Rambutan <i>Rambutan</i>	Pisang <i>Banana</i>	Jeruk Siam <i>Tangerine</i>	Jengkol <i>Jengkol</i>	Durian <i>Durian</i>
(1)	(2)	(3)	(4)	(5)	(6)	(7)
1 Peranap	-	333	431	400	500	76
2 Batang Peranap	3	1 430	292	850	1 060	600
3 Seberida	158	9 976	19 200	205	136	180
4 Batang Cenaku	6	750	2 940	5 974	-	400
5 Batang Gansal	-	4 950	1 862	58	-	216
6 Kelayang	4	3 628	587	543	250	1 924
7 Rakit Kulim	17	5 271	1 303	2 911	118	2 651
8 Pasir Penyu	47	420	1 100	277	337	96
9 Lirik	77	85	3 181	-	37	165
10 Sungai Lala	-	559	960	225	325	32
11 Lubuk Batu Jaya	-	135	50	-	-	349
12 Rengat Barat	60	17 272	2 150	6 903	3 375	1 960
13 Rengat	46	226	1 070	6 055	-	65
14 Kuala Cenaku	123 435	57	6 650	60	-	10
Indragiri Hulu	123 853	45 092	41 776	24 461	6 138	8 724

Sumber: BPS Provinsi Riau

Source: BPS - Statistics of Riau Province

Jumlah Tanaman Menghasilkan menurut Kecamatan dan Jenis Buah di Kabupaten Indragiri Hulu (Kuintal), 2017

Tabel 5.2.4 *Population Fruits by Subdistrict and Kind of Fruit in Indragiri Hulu Regency (Quintal), 2017*

Kecamatan <i>Subdistrict</i>	Nanas <i>Pineapple</i>	Rambutan <i>Rambutan</i>	Pisang <i>Banana</i>	Jeruk Siam <i>Tangerine</i>	Jengkol <i>Jengkol</i>	Durian <i>Durian</i>
(1)	(2)	(3)	(4)	(5)	(6)	(7)
1 Peranap	-	555	615	750	450	380
2 Batang Peranap	30	2 000	316	900	900	2 000
3 Seberida	2 500	5 330	23 759	250	250	875
4 Batang Cenaku	150	988	7 900	5 378	-	1 730
5 Batang Gansal	-	4 584	3 124	42	-	420
6 Kelayang	51	3 422	1 893	551	303	1 889
7 Rakit Kulim	120	3 601	1 620	2 144	106	2 015
8 Pasir Penyu	560	2 925	2 670	385	294	543
9 Lirik	925	425	4 987	-	125	625
10 Sungai Lala	-	3 975	1 596	442	250	60
11 Lubuk Batu Jaya	-	92	370	-	-	197
12 Rengat Barat	1 400	12 310	8 000	12 300	5 000	7 200
13 Rengat	730	270	3 000	4 200	-	150
14 Kuala Cenaku	2035 087	75	10 045	70	-	65

Sumber: BPS Provinsi Riau

Source: BPS - Statistics of Riau Province

5.3 PERKEBUNAN/ESTATE CROPS

Tabel 5.3.1 Luas Tanaman Perkebunan menurut Kecamatan dan Jenis Tanaman di Kabupaten Indragiri Hulu (hektar), 2017
Table 5.3.1 Planted Area of Estate Crops by Subdistrict and Kind of Crop in Indragiri Hulu Regency (hectare), 2017

Kecamatan Subdistrict	Karet Rubber	Kelapa Coconut	Kelapa Sawit Oil Palm	Kopi Coffee	Pinang Areca Nut	Kakao Cocoa
(1)	(2)	(3)	(4)	(5)	(6)	(7)
1 Peranap	6 091	18	1 492	-	13	-
2 Batang Peranap	5 812	6	3 545	-	-	-
3 Seberida	573	71	8 995	-	20	41
4 Batang Cenaku	5 612	29	11 552	41	-	75
5 Batang Gansal	512	475	6 954	5	17	40
6 Kelayang	6 189	92	1 070	-	25	10
7 Rakit Kulim	2 214	56	3 201	-	28	-
8 Pasir Penyu	480	116	1 422	-	27	18
9 Lirik	543	198	2 730	7	11	8
10 Sungai Lala	573	60	1 132	-	36	42
11 Lubuk Batu Jaya	874	10	8 634	-	5	24
12 Rengat Barat	2 474	83	1 628	31	14	25
13 Rengat	897	90	342	40	36	40
14 Kuala Cenaku	98	-	1 194	-	21	223
Indragiri Hulu	32 942	1 304	53 891	124	253	546

Sumber: Dinas Pertanian dan Perikanan Kabupaten Indragiri Hulu

Source: Department of Agriculture and Fisheries of Indragiri Hulu Regency

Tabel 5.3.2 **Produksi Tanaman Perkebunan menurut Kecamatan dan Jenis Tanaman di Kabupaten Indragiri Hulu (ton), 2017**
Table *Production of Estate Crops by Subdistrict and Kind of Crop in Indragiri Hulu Regency (ton), 2017*

Kecamatan Subdistrict	Karet Rubber	Kelapa Coconut	Kelapa Sawit Oil Palm	Kopi Coffee	Pinang Areca Nut	Kakao Cocoa
(1)	(2)	(3)	(4)	(5)	(6)	(7)
1 Peranap	6 759	16	4 703	-	5	-
2 Batang Peranap	7 425	5	12 210	-	-	-
3 Seberida	986	26	36 462	-	6	14
4 Batang Cenaku	8 650	14	47 205	19	-	42
5 Batang Gansal	693	149	29 368	1	8	20
6 Kelayang	7 846	48	4 086	-	10	4
7 Rakit Kulim	3 058	16	13 166	-	13	-
8 Pasir Penyut	728	35	5 593	-	12	3
9 Lirik	914	51	11 782	1	4	3
10 Sungai Lala	735	38	4 417	-	16	13
11 Lubuk Batu Jaya	1 373	7	36 709	-	2	7
12 Rengat Barat	3 646	32	6 734	11	7	13
13 Rengat	965	25	749	11	11	28
14 Kuala Cenaku	109	-	3 035	-	8	73
Indragiri Hulu	43 887	462	216 219	43	102	220

Sumber: Dinas Pertanian dan Perikanan Kabupaten Indragiri Hulu

Source: Department of Agriculture and Fisheries of Indragiri Hulu Regency

5.4 PETERNAKAN/LIVESTOCK

Populasi Ternak menurut Kecamatan dan Jenis Ternak di Kabupaten Indragiri Hulu, 2017

Tabel 5.4.1
Table 5.4.1 Livestock Population by Subdistrict and Kind of Livestock in Indragiri Hulu Regency, 2017

Kecamatan Subdistrict	Sapi Perah Dairy Cattle	Sapi Potong Beef Cattle	Kerbau Buffalo	Kuda Horse	Kambing Goat	Domba Sheep	Babi Pig
(1)	(2)	(3)	(4)	(5)	(6)	(7)	(8)
1 Peranap	-	1 193	314	-	1 153	8	-
2 Batang Peranap	-	426	84	-	627	691	-
3 Seberida	-	4 592	-	-	1 494	61	-
4 Batang Cenaku	-	7 353	365	-	2 290	878	-
5 Batang Gansal	-	1 059	2	-	5 521	12	57
6 Kelayang	-	2 720	579	-	3 089	31	-
7 Rakit Kulim	-	1 909	280	-	2 426	5	-
8 Pasir Penyu	-	2 422	1 215	-	2 299	-	352
9 Lirik	-	2 216	347	-	760	135	-
10 Sungai Lala	-	5 707	24	-	1 194	142	-
11 Lubuk Batu Jaya	-	6 767	8	-	1 544	289	-
12 Rengat Barat	-	4 138	37	-	3 312	202	-
13 Rengat	-	2 381	44	-	2 340	21	-
14 Kuala Cenaku	-	615	-	-	2 111	546	-
Indragiri Hulu	-	43 498	3 299	-	30 160	3 021	409

Sumber: Dinas Pertanian dan Perikanan Kabupaten Indragiri Hulu

Source: Department of Agriculture and Fishery of Indragiri Hulu Regency

Tabel
5.4.2
Table

Populasi Unggas menurut Kecamatan dan Jenis Unggas di Kabupaten Indragiri Hulu, 2017

Poultry Population by Subdistrict and Kind of Poultry in Indragiri Hulu Regency, 2017

Kecamatan Subdistrict	Ayam Kampung Native Chicken	Ayam Petelur Layer	Ayam Pedaging Broiler	Itik/Itik Manila Duck/Muscovy Duck
(1)	(2)	(3)	(4)	(5)
1 Peranap	-	-	7 735	1 443
2 Batang Peranap	-	-	25 000	431
3 Seberida	-	-	16 180	3 895
4 Batang Cenaku	-	-	-	1 328
5 Batang Gansal	-	-	45 000	976
6 Kelayang	-	-	810 000	967
7 Rakit Kulim	-	-	4 853	-
8 Pasir Penyu	-	-	1 432 500	1 336
9 Lirik	-	-	926 225	7 022
10 Sungai Lala	-	-	3 323	1 252
11 Lubuk Batu Jaya	-	-	720 000	2 095
12 Rengat Barat	-	-	1 410 000	202
13 Rengat	-	-	581 222	829
14 Kuala Cenaku	-	-	-	4 847
Indragiri Hulu	-	-	5 982 038	26 623

Sumber: Dinas Pertanian dan Perikanan Kabupaten Indragiri Hulu

Source: Department of Agriculture and Fishery of Indragiri Hulu Regency

Tabel 5.4.3 Jumlah Ternak yang Dipotong menurut Kecamatan dan Jenis Ternak di Kabupaten Indragiri Hulu, 2017
Livestock Slaughtered by Sub District and Kind of Livestock in Indragiri Hulu Regency, 2017

Kecamatan Subdistrict	Sapi Potong Beef Cattle	Kerbau Buffalo	Kuda Horse	Kambing Goat	Domba Sheep	Babi/Pig
(1)	(2)	(3)	(4)	(5)	(6)	(7)
1 Peranap	175	10	-	86	-	-
2 Batang Peranap	37	2	-	39	-	-
3 Seberida	631	-	-	52	9	-
4 Batang Cenaku	252	2	-	403	121	-
5 Batang Gansal	59	-	-	51	-	-
6 Kelayang	49	6	-	83	-	-
7 Rakit Kulim	105	5	-	300	-	-
8 Pasir Penyau	1 425	316	-	134	-	-
9 Lirik	216	13	-	43	-	-
10 Sungai Lala	115	-	-	232	-	-
11 Lubuk Batu Jaya	223	-	-	118	19	-
12 Rengat Barat	338	-	-	378	-	-
13 Rengat	916	38	-	55	-	-
14 Kuala Cenaku	35	-	-	358	130	-
Indragiri Hulu	4 576	392	-	2 332	279	-

Sumber: Dinas Pertanian dan Perikanan Kabupaten Indragiri Hulu

Source: Department of Agriculture and Fishery of Indragiri Hulu Regency

5.5 PERIKANAN/FISHERY

Tabel 5.5.1 Jumlah Rumah Tangga Perikanan Tangkap menurut Kecamatan dan Subsektor di Kabupaten Indragiri Hulu, 2016 dan 2017
Table 5.5.1 Number of Fish Capture Households by Subdistrict and Subsector in Indragiri Hulu Regency, 2016 and 2017

Kecamatan Subdistrict	Perikanan Laut Marine Fisheries		Perairan Umum Inland Water		Jumlah Total	
	2016	2017	2016	2017	2016	2017
(1)	(2)	(3)	(4)	(5)	(6)	(7)
1 Peranap	-	-	419	220	419	220
2 Batang Peranap	-	-	287	240	287	240
3 Seberida	-	-	374	25	374	25
4 Batang Cenaku	-	-	90	24	90	24
5 Batang Gansal	-	-	80	26	80	26
6 Kelayang	-	-	91	199	91	199
7 Rakit Kulim	-	-	90	178	90	178
8 Pasir Penyu	-	-	377	130	377	130
9 Lirik	-	-	97	140	97	140
10 Sungai Lala	-	-	85	25	85	25
11 Lubuk Batu Jaya	-	-	75	20	75	20
12 Rengat Barat	-	-	382	390	382	390
13 Rengat	-	-	663	520	663	520
14 Kuala Cenaku	-	-	687	613	687	613
Indragiri Hulu	-	-	3 797	2 750	3 797	2 750

Sumber: Dinas Pertanian dan Perikanan Kabupaten Indragiri Hulu

Source: Department of Agriculture and Fishery of Indragiri Hulu Regency

Jumlah Rumah Tangga Perikanan Budidaya menurut Kecamatan dan Jenis Budidaya di Kabupaten Indragiri Hulu, 2017

Tabel 5.5.2
Table

Number of Aquaculture Households by Subdistrict and Type of Aquaculture in Indragiri Hulu Regency, 2017

Kecamatan <i>Subdistrict</i>	Budidaya Laut <i>Marine Culture</i>	Tambak <i>Brackish Water Pond</i>	Kolam Fresh Water Pond	Keramba Cage	Jaring Apung <i>Floating Cage Net</i>	Sawah Paddy Field	Jumlah Total
(1)	(2)	(3)	(4)	(5)	(6)	(7)	(8)
1 Peranap	-	-	202	-	20	-	222
2 Batang Peranap	-	-	75	-	10	-	85
3 Seberida	-	-	189	-	10	-	199
4 Batang Cenaku	-	-	165	-	-	-	165
5 Batang Gansal	-	-	172	-	10	-	182
6 Kelayang	-	-	155	25	-	-	180
7 Rakit Kulim	-	-	85	-	-	-	85
8 Pasir Penyau	-	-	273	45	20	-	338
9 Lirik	-	-	91	25	-	-	116
10 Sungai Lala	-	-	120	-	-	-	120
11 Lubuk Batu Jaya	-	-	164	-	-	-	164
12 Rengat Barat	-	-	189	-	32	-	221
13 Rengat	-	-	245	20	34	-	299
14 Kuala Cenaku	-	-	197	20	-	-	217
Indragiri Hulu	-	-	2 322	135	136	-	2 593

Sumber: Dinas Pertanian dan Perikanan Kabupaten Indragiri Hulu

Source: Department of Agriculture and Fishery of Indragiri Hulu Regency

Tabel
5.5.3
Table

Produksi Perikanan Budidaya menurut Kecamatan dan Jenis Budidaya di Kabupaten Indragiri Hulu (ton), 2017

Production of Fish Capture by Subdistrict and Subsector in Indragiri Hulu Regency (ton), 2017

Kecamatan Subdistrict	Budidaya Laut Marine Culture	Tambak Brackish Water Pond	Kolam Fresh Water Pond	Keramba Cage	Jaring Apung Floating Cage Net	Sawah Paddy field	Jumlah Total
(1)	(2)	(3)	(4)	(5)	(6)	(7)	(8)
1 Peranap	-	-	402.34	-	18.00	-	420.34
2 Batang Peranap	-	-	90.10	-	12.37	-	102.47
3 Seberida	-	-	271.15	-	-	-	271.15
4 Batang Cenaku	-	-	206.65	-	-	-	206.65
5 Batang Gansal	-	-	143.68	-	7.56	-	151.24
6 Kelayang	-	-	355.04	-	-	-	355.04
7 Rakit Kulim	-	-	168.46	4.35	2.46	-	175.27
8 Pasir Penyau	-	-	796.11	-	30.04	-	826.15
9 Lirik	-	-	83.19	22.48	-	-	105.67
10 Sungai Lala	-	-	248.21	-	-	-	248.21
11 Lubuk Batu Jaya	-	-	249.11	-	9.82	-	258.93
12 Rengat Barat	-	-	364.14	-	26.12	-	390.26
13 Rengat	-	-	337.11	13.58	23.72	-	374.41
14 Kuala Cenaku	-	-	150.09	18.22	-	-	168.31
Indragiri Hulu	-	-	3 865.38	58.63	130.09	-	4 054.10

Sumber: Dinas Pertanian dan Perikanan Kabupaten Indragiri Hulu

Source: Department of Agriculture and Fishery of Indragiri Hulu Regency

Jumlah Perahu/Kapal menurut Kecamatan dan Jenis Kapal di Kabupaten Indragiri Hulu, 2017

Tabel 5.5.4
Table

Number of Fishing Boats by Subdistrict and Type of Boat in Indragiri Hulu Regency, 2017

Kecamatan <i>Subdistrict</i>	Perahu Tanpa Motor <i>Nonpowered Boat</i>	Perahu Motor	
		Tempel <i>Outboard Motorboat</i>	Kapal Motor <i>Inboard Motorboat</i>
(1)	(2)	(3)	(4)
1 Peranap	20	8	-
2 Batang Peranap	21	12	-
3 Seberida	8	2	-
4 Batang Cenaku	9	2	-
5 Batang Gansal	8	4	-
6 Kelayang	19	8	-
7 Rakit Kulim	35	18	-
8 Pasir Penyu	25	8	-
9 Lirik	45	12	-
10 Sungai Lala	12	2	-
11 Lubuk Batu Jaya	11	1	-
12 Rengat Barat	350	112	9
13 Rengat	420	280	189
14 Kuala Cenaku	543	356	201
Indragiri Hulu	1 526	825	399

Sumber: Dinas Pertanian dan Perikanan Kabupaten Indragiri Hulu

Source: Department of Agriculture and Fishery of Indragiri Hulu Regency

BAB 6

INDUSTRI DAN ENERGI

INDUSTRY AND ENERGY

Sumber: Dinas Perindustrian dan Perdagangan Kabupaten Indragiri Hulu

Source: Department of Industry and Trade of Indragiri Hulu Regency



Jumlah tenaga kerja pada Industri Kimia, Agro, dan Hasil Hutan (IKAHH) di Kabupaten Indragiri Hulu, 2017

Number of workers in Chemical, Agro, and Forest Products Industries in Indragiri Hulu Regency, 2017

4.099

Orang/People

Jumlah tenaga kerja pada Industri Kerajinan (IKAIK) di Kabupaten Indragiri Hulu, 2017

Number of workers in Small Handycraft in Indragiri Hulu Regency, 2017



3.615

Orang/People

Jumlah tenaga kerja pada Industri Logam Mesin dan Elektronika di Kabupaten Indragiri Hulu, 2017

Number of workers in Metal Machine and Elektronik in Indragiri Hulu Regency, 2017



893

Orang/People

PENJELASAN TEKNIS

1. **Perusahaan atau usaha industri** adalah suatu unit (kesatuan) usaha yang melakukan kegiatan ekonomi, bertujuan menghasilkan barang atau jasa, terletak pada suatu bangunan atau lokasi tertentu, dan mempunyai catatan administrasi tersendiri mengenai produksi dan struktur biaya serta ada seorang atau lebih yang bertanggung jawab atas usaha tersebut.
2. **Tenaga kerja** adalah setiap orang yang mampu melakukan pekerjaan guna menghasilkan barang atau jasa untuk memenuhi

TECHNICAL NOTES

1. **A *manufacturing establishment*** is defined as a production unit engaged in economic activity, producing goods and services, located in a building or in a certain location, keeping a business record concerning the production and cost structure, and having a person or more that are responsible to those activities.
2. **Labor** is any person who is able to work in order to produce goods or services to meet the needs of

kebutuhan sendiri maupun masyarakat.

3. Nilai produksi atau nilai tambah adalah besarnya nilai output dikurangi besarnya nilai input (antara).

4. Investasi adalah akumulasi suatu bentuk aktiva dengan harapan mendapatkan keuntungan pada masa depan.

5. Daya terpasang adalah total kapasitas dari seluruh mesin pembangkit listrik yang dioperasikan.

6. Jumlah listrik terjual adalah banyaknya listrik yang disalurkan kepada pelanggan.

themselves and the community.

3. Value added is defined as subtraction from output to input.

4. Investment is the accumulation of a form of assets in the hope of obtaining future benefits.

5. Installed capacity is the total capacity of all operated power plants machine.

6. Sold electricity is total electricity distributed to customers.

7. **Susut** adalah sejumlah energy yang hilang dalam proses pengaliran energy listrik mulai dari gardu induk sampai dengan konsumen.

8. **Pelanggan** adalah orang yang berkali-kali membeli atau menggunakan produk yang telah dibuat dan dipasarkan oleh sebuah perusahaan.

7. ***Shrinkage*** is a number of energy lost in the process of flowing electrical energy from the substation to the consumer.

8. ***Customers*** are people who repeatedly buy or use products that have been made and marketed by a company.

ULASAN

DESCRIPTION

6.1 Industri

6.1 Industry

Industri merupakan sektor yang memiliki kontribusi besar bagi peningkatan nilai PDRB kabupaten Indragiri Hulu. Dilihat dari jumlah industri yang ada, industri kerajinan (IKAIK) merupakan industri yang paling banyak di Kabupaten Indragiri Hulu. Namun jika dilihat dari penyerapan tenaga kerja, Industri Kimia Agro dan Hasil Hutan (IKAHH) menyerap tenaga kerja paling banyak mencapai 4.099 tenaga kerja, sedangkan Industri Kerajinan (IKAIK) menyerap tenaga kerja sebanyak 3.615 tenaga kerja.

Industry is a sector that has a large contribution to the increase in the value of GDP Indragiri Hulu district. Judging from the number of existing industries, the handicraft industry is the most abundant industry in Indragiri Hulu Regency. However, when viewed from the absorption of labor, the Chemical Agro and Forest Products Industry absorbs a workforce of at most 4,099 workers, while the Handicraft Industry absorbs a workforce of 3,615 workers.

Jika dilihat dari nilai produksinya, tercatat pada tahun 2017

When viewed from the value of its production, it was recorded in

Industri Logam Mesin dan Elektronika (ILMEA) memiliki nilai produksi terbesar mencapai Rp. 22.946.189.000.

Apabila dibandingkan dengan tahun sebelumnya, peningkatan jumlah industri yang cukup signifikan adalah Industri Kimia Agro dan Hasil Hutan (IKAHH) dari 1.169 unit usaha pada tahun 2016 menjadi 1.950 unit usaha pada tahun 2017. Penyerapan tenaga kerja pada kelompok industri ini juga meningkat cukup signifikan, dari 2.617 tenaga kerja menjadi 4.099 tenaga kerja.

a. Energi

Energi listrik yang diproduksi oleh PT. PLN Cabang Rengat

the year the Metal Machinery and Electronics Industry had the largest production value reaching Rp. 22,946,189,000.

When compared with the previous year, a significant increase in the number of industries was the Chemical Agro and Forest Products Industry from 1,169 business units in 2016 to 1,950 business units in 2017. Labor absorption in this industry group also increased quite significantly, from 2,617 workers to be 4,099 workers.

6.2 Energy

The electrical energy produced by PT. PLN Branch Rengat in

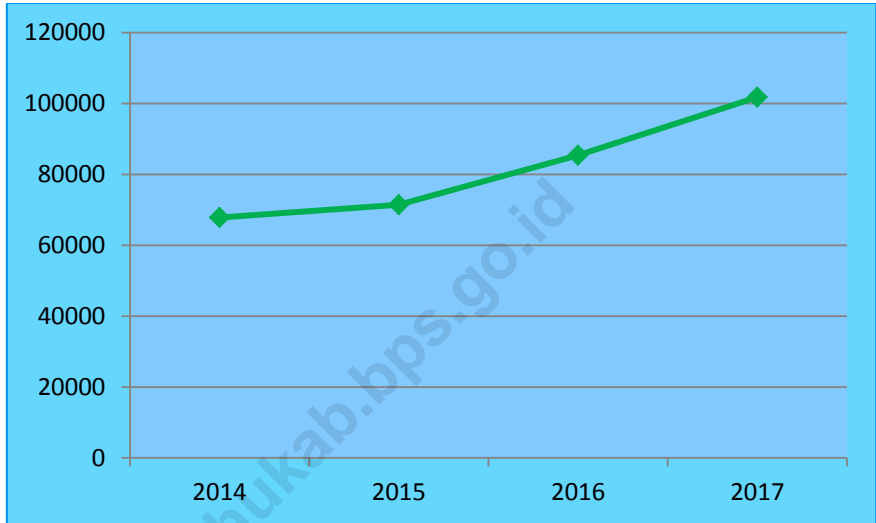
pada tahun 2017 sejumlah 258.055.005 KWh, sedangkan energi listrik yang terjual sebanyak 199.129.472 KWh. Jumlah energi tersebut mampu melayani 92.099 pelanggan rumah tangga, 2.160 sosial, 6.653 bisnis, 864 publik, dan 24 pelanggan industri.

Jumlah pelanggan listrik PLN dari dari tahun ke tahun terus meningkat, hingga di tahun 2017 mencapai 101.800 pelanggan. Angka ini meningkat hampir 20 persen dari tahun sebelumnya yang berjumlah 85.388 pelanggan.

2017 only some 258,055,005 KWh, whereas the purchased electrical energy reaches 199,129,472 KWh. The amount of energy is capable of serving 92,099 household customers, 2,160 social, 6,653 businesses, 864 public, and 24 industries.

The amount of PLN electricity customers from year to year increase, until in 2017 reached 101,800 customers. This number increased by almost 20 percent from the previous year which amounted to 85,388 customers.

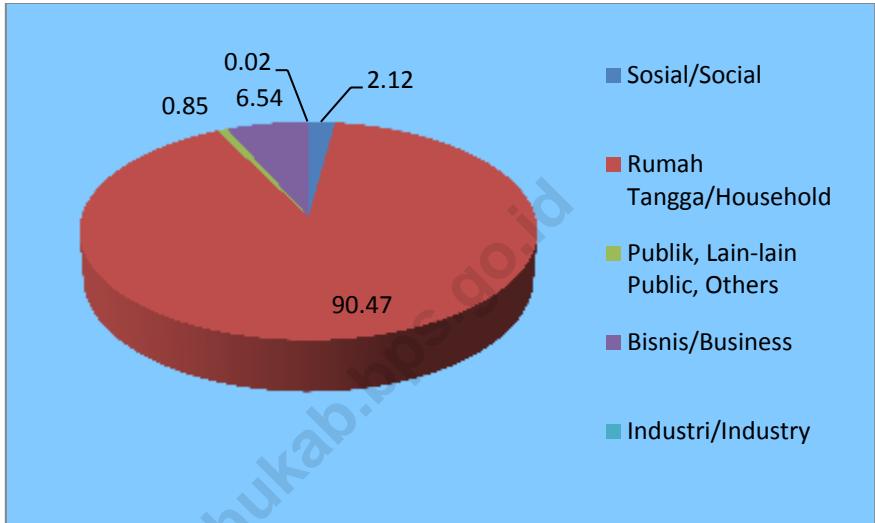
Gambar 6.1 Jumlah Pelanggan Listrik di Kabupaten Indragiri Hulu Tahun 2014-2017
Picture
Number of Registered Electricity Customers in Indragiri Hulu Regency, 2014-2017



Sumber: PT. PLN Cabang Rengat

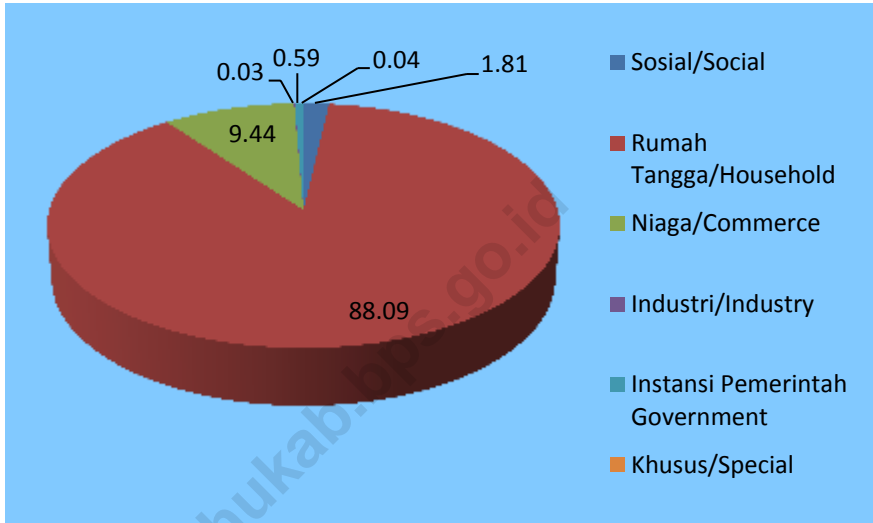
Source: PT. PLN Branch Rengat

Gambar 6.2 Persentase Pelanggan Listrik di Kabupaten Indragiri Hulu menurut Jenis Pelanggan, 2017
Percentage of Electricity Customers in Indragiri Hulu Regency by Type of Customer, 2017



Sumber: PT. PLN Cabang Rengat
Source: PT. PLN Branch Rengat

Gambar 6.3 Persentase Pelanggan Air Minum di Kabupaten Indragiri Hulu menurut Kecamatan, 2017
Percentage of Drinking Water Customers in Indragiri Hulu Regency by Subdistrict, 2017



Sumber: PDAM Indra Tirta Kabupaten Indragiri Hulu

Source: PDAM Indra Tirta of Indragiri Hulu Regency

6.1 INDUSTRI/INDUSTRY

Jumlah Unit Usaha, Tenaga Kerja, Nilai Investasi dan Nilai Produksi Industri Kimia Agro dan Hasil Hutan (IKAHH) menurut Industri di Kabupaten Indragiri Hulu, 2017

Tabel 6.1.1
Table

Number of Business Units, Employee, Investment Value and Production Value of Agro Chemical and Forest Production by Industry in Indragiri Hulu Regency, 2017

Industri <i>Industry</i>	Unit Usaha <i>Business Unit</i>	Tenaga Kerja <i>Employee</i>	Investasi (000 Rp) <i>Investment (000 Rp)</i>	Nilai Produksi (000 Rp) <i>Production Value (000 Rp)</i>
(1)	(2)	(3)	(4)	(5)
1 Furniture dari Kayu/Perabot <i>Furniture from Wood</i>	305	573	9 854 825	5 139 870
2 Keripik Bawang/Onion Chips	20	4	23 776	70 570
3 Dodol	14	56	25 500	9 310
4 Roti/Kue <i>Bread/Cake</i>	24	45	395 700	326 673
5 Gula Merah/Red Sugar	8	1	23 500	58 275
6 Tahu/Tofu	53	84	1 912 670	1 230 687
7 Tempe	99	790	1 009 808	504 705
8 Kerupuk Sagu/Sago Crackers	15	21	103 850	64 179
9 Rengginang Ubi	11	12	29 460	28 860
10 Emping Melinjo	13	18	58 000	279 900
11 Lanting Ubi	14	24	40 500	67 610
12 Keripik Tempe/Tempe Chips	11	29	152 800	253 950
13 Fotokopi/Photocopy	111	194	4 650 500	431 185
14 Cas Accu	3	5	76 200	9 200
15 Tambal Ban/Tire Repairs	861	1 537	23 379 420	2 531 134
16 Peti Kemas/Container	-	-	-	-

Industri <i>Industry</i>	Unit Usaha <i>Business Unit</i>	Tenaga Kerja <i>Employee</i>	Investasi (000 Rp) <i>Investment (000 Rp)</i>	Nilai Produksi (000 Rp) <i>Production Value (000 Rp)</i>
(1)	(2)	(3)	(4)	(5)
17 Salon	127	238	3 954 875	684 730
18 Keripik Pisang/ <i>Banana Chips</i>	42	54	271 979	233 743
19 Industri Propil/ <i>Propyl Industry</i>	2	4	35 000	65 000
20 Air Bersih/ <i>Water</i>	189	366	12 074 100	1 451 800
21 Karet Remah/ <i>Crumb Rubber</i>	-	-	-	-
22 Minyak Nilam/ <i>Essential Oil</i>	-	-	-	-
23 Keripik Ayam Bawang/ <i>Onion Chicken Chips</i>	1	2	10 000	5 600
24 Kerupuk Sagu/ <i>Sago Crackers</i>	17	30	384 100	683 525
25 Kerupuk Jangek/ <i>Kulit Jangek Crackers</i>	6	8	85 000	21 295
26 Roma Jahe/ <i>Rome Ginger</i>	4	4	4 350	10 410
Indragiri Hulu	1 950	4 099	58 555 913	14 162 211

Sumber: Dinas Perindustrian dan Perdagangan Kabupaten Indragiri Hulu

Source: Department of Industry and Trade of Indragiri Hulu Regency

Jumlah Unit Usaha, Tenaga Kerja, Nilai Investasi dan Nilai Produksi Industri Logam Mesin dan Elektronika (ILMEA) menurut Industri di Kabupaten Indragiri Hulu, 2017

Tabel 6.1.2
Table

Number of Business Units, Employee, Investment Value and Production Value of Metal Machine and Electronic by Industry in Indragiri Hulu Regency, 2017

Industri <i>Industry</i>	Unit Usaha <i>Business Unit</i>	Tenaga Kerja <i>Employee</i>	Investasi (000 Rp) <i>Investment (000 Rp)</i>	Nilai Produksi (000 Rp) <i>Production Value (000 Rp)</i>
(1)	(2)	(3)	(4)	(5)
1 Pandai Besi/ <i>Blacksmith</i>	59	105	792 420	998 750
2 Kapal Kayu/ <i>Wooden Ship</i>	54	107	1 003 075	346 050
3 Reparasi Mobil/ <i>Car Repair</i>	7	10	19 225	16 052
4 Reparasi Sepeda Motor/ <i>Motorcycle Repair</i>	127	196	4 482 400	784 715
5 Reparasi Sepeda/ <i>Cycle Repair</i>	24	38	106 000	531 000
6 Reparasi Kulkas/ <i>Refrigerator Repair</i>	-	-	-	-
7 Bengkel Las/ <i>Welding Workshop</i>	138	295	5 651 800	2 719 415
8 Cat Mobil/ <i>Car Paint</i>	8	12	57 000	42 850
9 Bubut Besi/ <i>Iron Base</i>	3	9	30 000	108 000
10 Tukang Mas/ <i>Goldsmith</i>	39	85	586 500	16 605 357
11 Kapal Besi/ <i>Iron Ship</i>	-	-	-	-
12 Tukang Kaleng/ <i>Patri Solder</i>	2	2	10 000	180 000
13 Logam/ <i>Manufacture of Metal Products Recycling</i>	1	10	30 000	38 000
14 Reparasi Radio/ <i>Radio Repair</i>	20	24	89 000	576 000
Indragiri Hulu	482	893	12 857 420	22 946 189

Sumber: Dinas Perindustrian dan Perdagangan Kabupaten Indragiri Hulu
Source: Department of Industry and Trade of Indragiri Hulu Regency

Jumlah Unit Usaha, Tenaga Kerja, Nilai Investasi dan Nilai Produksi Industri Kerajinan (IKAIK) menurut Industri di Kabupaten Indragiri Hulu, 2017

Tabel
6.1.3
Table

Number of Business Units, Employee, Investment Value and Production Value of Small Handycraft by Industry in Indragiri Hulu Regency, 2017

Industri <i>Industry</i>	Unit Usaha <i>Business Unit</i>	Tenaga Kerja <i>Employee</i>	Investasi (000 Rp) <i>Investment (000 Rp)</i>	Nilai Produksi (000 Rp) <i>Production Value (000 Rp)</i>
(1)	(2)	(3)	(4)	(5)
Anyaman Pandan/Bambu/Rotan 1 <i>Woven Pandan / Bamboo / Rattan</i>	371	694	3 797 535	1 178 958
2 Sapu Ijuk/ <i>Broom</i>	1	1	50	840
3 Pangkas Rambut/ <i>Haircut</i>	179	304	1 617 762	216 264
4 Barang dari Semen/ <i>Goods from Cement</i>	181	310	1 671 762	247 164
5 Penjahit Pakaian/ <i>Tailor</i>	676	1 166	11 456 951	2 391 053
6 Pertenunan/ <i>Weaving</i>	2	5	16 000	24 000
7 Batu Bata/ <i>Bricks</i>	204	476	3 087 530	1 492 333
8 Alat-alat Dapur dari Kayu/ <i>Wooden Kitchenware</i>	2	11	105 000	120 000
9 Tas Manik-manik/ <i>Beaded Bag</i>	1	3	3 000	36 000
10 Perabot Rumah Tangga dari Kaca dan Aluminium/ <i>Household Furniture from Glass and Aluminum</i>	1	1	1 500	1 740
11 Barang Hiasan dari Semen/ <i>Decorative Goods from Cement</i>	7	19	72 000	100 750
12 Industri Moulding dan Komponen Bahan Bangunan/ <i>Manufacture of Molding and Building Material Components</i>	7	36	436 000	3 538 800
13 Sulam	1	1	2 000	9 000

INDUSTRY AND ENERGY

	Industri <i>Industry</i>	Unit Usaha <i>Business Unit</i>	Tenaga Kerja <i>Employee</i>	Investasi (000 Rp) <i>Investment</i> <i>(000 Rp)</i>	Nilai Produksi (000 Rp) <i>Production</i> <i>Value (000 Rp)</i>
	(1)	(2)	(3)	(4)	(5)
14	Bordir/ <i>Embroidery</i>	3	6	36 000	12 180
15	Gerabah/ <i>Pottery</i>	-	-	-	-
16	Kue Cincin/ <i>Ring Cake</i>	27	27	48 730	28 360
17	Keripik/Kerupuk <i>Chips/Crackers</i>	17	30	384 100	683 525
18	Dodol	14	56	25 500	9 310
19	Tepung Pisang/ <i>Banana Flour</i>	-	-	-	-
20	Kerupuk Udang Retan/ <i>Retan Shrimp Crackers</i>	5	6	54 000	39 600
21	Pisang Karamel/ <i>Caramel Banana</i>	1	1	2 000	9 000
22	Keripik Jagung/ <i>Corn Chips</i>	1	1	2 000	18 000
23	Nutrisari Kedondong	1	1	2 000	18 000
24	Mie Sagu/ <i>Sago Noodles</i>	10	14	67 060	47 200
25	Keripik Belut/ <i>Eel Chips</i>	2	4	6 000	72 000
26	Kerupuk Rambak/ <i>Rambak Crackers</i>	1	4	2 500	9 000
27	Jamur Tiram/ <i>Oyster mushroom</i>	-	-	-	-
28	Ikan Salai/ <i>Salai Fish</i>	4	12	48 500	46 000
29	Peyek Bunga Raya/ <i>Bunga Raya Peanut brittle</i>	1	1	2 000	9 000
30	Industri Minyak Makan/ <i>Oil Industry</i>	1	5	75 000	90 000
31	Nata de Coco	1	4	10 000	120 000
32	Minuman Ringan/ <i>Soft Drink</i>	4	11	199 500	391 000
33	Foto Gambar/ <i>Pictures</i>	5	13	370 000	9 800
34	Industri Barang dari Kayu/ <i>Wooden Goods Industry</i>	1	20	150 000	720 000

Industri <i>Industry</i>	Unit Usaha <i>Business Unit</i>	Tenaga Kerja <i>Employee</i>	Investasi (000 Rp) <i>Investment (000 Rp)</i>	Nilai Produksi (000 Rp) <i>Production Value (000 Rp)</i>
(1)	(2)	(3)	(4)	(5)
Industri Vanel dari Kayu dan 35 Lainnya/ <i>Vanel Industry of Wood and Others</i>	1	8	45 000	34 500
Pembuatan Kusén, Pintu, 36 Jendela/ <i>Frame Making, Door, Window</i>	-	-	-	-
Industri Bahan Bangunan dari 37 Porselen/ <i>Manufacture of Building Materials from Porcelain</i>	4	63	365 000	1 542 000
38 Tukang Gigi/ <i>Dentist</i>	6	12	169 500	32 900
39 Batako	101	186	2 864 745	923 937
40 Pupuk Organik/ <i>Organic Fertilizer</i>	4	11	106 000	10 300
41 Keripik/ <i>Chips</i>	23	17	114 300	109 163
42 Kue/ <i>Cake</i>	124	75	614 707	501 691
Indragiri Hulu	1 995	3 615	28 031 232	14 843 368

Sumber: Dinas Perindustrian dan Perdagangan Kabupaten Indragiri Hulu

Source: Department of Industry and Trade of Indragiri Hulu Regency

6.2 ENERGI/ENERGY

Tabel 6.2.1 Daya Terpasang, Produksi, dan Distribusi Listrik PT. PLN (Persero) pada Cabang/Ranting PLN di Kabupaten Indragiri Hulu, 2011-2017
Table 6.2.1 Installed Capacity, Production, and Distribution of Electricity of State Electricity Company at Branch Level in Indragiri Hulu Regency, 2011-2017

Tahun/Year	Daya Terpasang Installed Capacity (KW)	Produksi Listrik Production (KWh)	Listrik Terjual Electricity Sold (KWh)	Dipakai Sendiri Own Usage (KWh)	Susut/Hilang Shrunked (KWh)
(1)	(2)	(3)	(4)	(5)	(6)
2011	41 701	185 447 420	265 305 000	3 396 000	31 797 000
2012	80 353	243 307 471	307 994 000	4 389 000	342 140 000
2013	83 166	299 237 350	359 625 000	1 588 000	409 320 000
2014	86 808	318 569 611	412 958 000	1 908 000	439 794 000
2015	94 854	503 523 785	430 889 000	1 542 000	58 016 000
2016	114 252	500 738 841	463 647 502	1 279 000	35 812 339
2017	56 800	258 055 005	199 129 472	188 685	23 918 007

Sumber: PT PLN Cabang Rengat

Source: PT. PLN Branch Rengat

Jumlah Pelanggan Listrik menurut Kecamatan di Kabupaten Indragiri Hulu, 2013-2017

Tabel 6.2.2
Table

Number of Registered Electricity Costumers by Subdistrict in Indragiri Hulu Regency, 2013-2017

Kecamatan Subdistrict	2013	2014	2015	2016	2017
(1)	(2)	(3)	(4)	(5)	(6)
1 Peranap	4,482.00	4,728.00	5,119.00	5,205.00	5,244.00
2 Batang Peranap	-	-	903.00	1,758.00	1,778.00
3 Seberida	5,361.00	5,683.00	6,008.00	7,264.00	10,829.00
4 Batang Cenaku	5,314.00	5,633.00	5,988.00	7,844.00	10,405.00
5 Batang Gansal	1,028.00	2,805.00	1,576.00	2,807.00	6,063.00
6 Kelayang	3,366.00	3,821.00	3,975.00	4,782.00	4,878.00
7 Rakit Kulim	668.00	694.00	1,654.00	1,985.00	2,734.00
8 Pasir Penyu	9,918.00	10,386.00	10,434.00	12,521.00	14,724.00
9 Lirik	3,386.00	3,521.00	3,521.00	4,225.00	4,817.00
10 Sungai Lala	2,858.00	2,972.00	2,972.00	3,568.00	4,068.00
11 Lubuk Batu Jaya	3,881.00	4,036.00	4,111.00	4,933.00	5,624.00
12 Rengat Barat	8,429.00	8,509.00	9,159.00	9,557.00	10,543.00
13 Rengat	13,790.00	14,010.00	14,822.00	15,155.00	15,408.00
14 Kuala Cenaku	982.00	1,041.00	1,216.00	3,784.00	4,685.00
Jumlah/Total	63,463.00	67,839.00	71,458.00	85,388.00	101,800.00

Sumber: PT. PLN Cabang Rengat

Source: PT. PLN Branch Rengat

Tabel 6.2.3 Jumlah Pelanggan dan Listrik yang Disalurkan menurut Pelanggan di Kabupaten Indragiri Hulu, 2017
Table Number of Customer and Distributed Clean Electricity by Type of Customers in Indragiri Hulu Regency, 2017

Jenis Pelanggan <i>Customer Type</i>	Jumlah Pelanggan <i>Number of Customers</i>	Daya Pelanggan <i>Customer Power (VA)</i>
(1)	(2)	(3)
Sosial/ <i>Social</i>	2 160	5 180 700
Rumah Tangga/ <i>Household</i>	92 099	100 211 900
Publik, Lain-lain <i>Public, Others</i>	864	5 588 300
Bisnis/ <i>Business</i>	6 653	19 846 400
Industri/ <i>Industry</i>	24	4 569 200
Jumlah/<i>Total</i>	101 800	135 396 500

Sumber: PT. PLN Cabang Rengat
 Source: PT. PLN Branch Rengat

Tabel 6.2.4 Jumlah Pelanggan dan Air Minum yang Disalurkan menurut Jenis Pelanggan di Kabupaten Indragiri Hulu, 2017
Number of Customers and Drinking Water Disbursed by Customer Type in Indragiri Hulu Regency, 2017

Jenis Pelanggan <i>Customer Type</i>	Jumlah Pelanggan <i>Number of Customers</i>	Jumlah Air Minum yang Disalurkan(M3) <i>Number of Drinking Water Supplied(M3)</i>	Nilai (Rupiah)/Value (Rupiah)
(1)	(2)	(3)	(4)
Sosial/ <i>Social</i>	222	102 503	274 378 859
Rumah Tangga/ <i>Household</i>	10 805	2242 962	8160 838 573
Niaga/ <i>Commerce</i>	1 158	292 732	2113 926 542
Industri/ <i>Industry</i>	4	2 479	41 109 733
Instansi Pemerintah <i>Government</i>	72	83 042	501 691 669
Khusus/ <i>Special</i>	5	60 851	266 525 875
Jumlah/Total	12 266	2 784 569	11 358 471 251

Sumber: PDAM Indra Tirta Kabupaten Indragiri Hulu
 Source: PDAM Indra Tirta of Indragiri Hulu Regency

Tabel 6.2.5 Jumlah Pelanggan dan Air Minum yang Disalurkan di Kabupaten Indragiri Hulu, 2015 - 2017
Table Number of Customers and Drinking Water Disbursed in Indragiri Hulu Regency, 2015 - 2017

Tahun/Year	Jumlah Pelanggan Number of Customers	Jumlah Air Minum yang Disalurkan(M3) Number of Drinking Water Supplied(M3)	Nilai (Rupiah)/Value (Rupiah)
(1)	(2)	(3)	(4)
2015	9 733	2 384 453	9 931 098 220
2016	10 676	2 633 861	10 946 205 983
2017	12 266	2 784 569	11 358 471 251

Sumber: PDAM Indra Tirta Kabupaten Indragiri Hulu
 Source: PDAM Indra Tirta of Indragiri Hulu Regency

Tabel 6.2.6 Jumlah Pelanggan dan Air Minum yang Disalurkan menurut Kecamatan di Kabupaten Indragiri Hulu, 2017
Number of Customers and Drinking Water Disbursed by Subdistrict in Indragiri Hulu Regency, 2017

Kecamatan	Subdistrict	Jumlah Pelanggan Number of Customers	Jumlah Air Minum yang Disalurkan(M3) Number of Drinking Water Supplied(M3)	Nilai (Rupiah)/Value (Rupiah)
(1)	(2)	(3)	(4)	(4)
1	Peranap	389	55 472	230 715 119
2	Batang Peranap	48	480	1 668 000
3	Seberida	495	74 753	379 698 093
4	Batang Cenaku	606	184 529	686 826 476
5	Batang Gansal	-	-	-
6	Kelayang	-	-	-
7	Rakit Kulim	47	470	1 623 550
8	Pasir Penyu	896	172 194	749 751 669
9	Lirik	646	107 369	382 070 348
10	Sungai Lala	59	10 667	45 058 938
11	Lubuk Batu Jaya	444	32 322	141 274 992
12	Rengat Barat	1 186	351 773	1698 328 436
13	Rengat	6 728	1662 100	6550 915 453
14	Kuala Cenaku	722	132 440	490 540 177
Jumlah/Total		12 266	2 784 569	11 358 471 251

Sumber: PDAM Indra Tirta Kabupaten Indragiri Hulu
 Source: PDAM Indra Tirta of Indragiri Hulu Regency

PERDAGANGAN

Trade

7

PENERBITAN SURAT IZIN USAHA PERDAGANGAN (SIUP) DI KABUPATEN INDRAGIRI HULU, 2017

*Issuance of Trading Business License in
Indragiri Hulu Regency, 2017*

96

KECAMATAN RENGAT
RENGAT SUBDISTRICT

KECAMATAN SEBERIDA
SEBERIDA SUBDISTRICT

81

46

KECAMATAN RENGAT BARAT
RENGAT BARAT SUBDISTRICT

KECAMATAN PASIR PENYU
PASIR PENYU SUBDISTRICT

38

25

KECAMATAN BATANG CENAKU
BATANG CENAKU SUBDISTRICT

Sumber: Dinas Pemahaman Modal dan Pelayanan Terpadu Satu Pintu
Kabupaten Indragiri Hulu

Source: Department of Investment and One Stop Integrated Service of
Indragiri Hulu Regency

PENJELASAN TEKNIS

1. **Perusahaan Kecil (PK)** adalah perusahaan yang melakukan kegiatan usaha perdagangan dengan modal disetor dan kekayaan bersih (netto) seluruhnya sampai Rp. 200.000.000,- tidak termasuk tanah dan bangunan tempat usaha.
2. **Perusahaan Menengah (PM)** adalah perusahaan yang melakukan kegiatan usaha perdagangan dengan modal disetor dan kekayaan bersih (netto) seluruhnya diatas Rp. 200.000.000,- sampai Rp. 500.000.000,- tidak termasuk tanah dan bangunan tempat usaha.

TECHNICAL NOTES

1. **Small Company (PK)** is a company engaged in trading activities with paid up capital and net assets of up to Rp. 200,000,000,- excluding land and building of business premises.
2. **Medium Company (PM)** is a company engaged in trading activities with paid-up capital and net assets above Rp. 200,000,000,- up to Rp. 500,000,000,- excluding land and building of business premises.

3. **Perusahaan Besar (PB)** adalah perusahaan yang melakukan kegiatan usaha perdagangan dengan modal disetor dan kekayaan bersih (netto) seluruhnya diatas Rp. 500.000.000,- tidak termasuk tanah dan bangunan tempat usaha.
 4. **Surat Izin Usaha Perdagangan (SIUP)** adalah surat izin yang diberikan oleh pejabat yang ditunjuk kepada pengusaha untuk melaksanakan usaha di bidang perdagangan dan jasa. SIUP diberikan kepada para pengusaha baik perorangan, Firma, CV, PT, Koperasi, BUMN, dan sebagainya.
3. **Large Company (PB)** is a company engaged in trading activities with paid up capital and net assets of up to Rp. 500,000,000,- excluding land and building of business premises.
 4. **Trading Business License (SIUP)** is a license granted by a designated officer to the entrepreneur to carry out business in the field of trade and services. SIUP is given to individual entrepreneurs, Firma, CV, PT, Cooperative, BUMN, and so on.

5. **Perseroan Terbatas (PT)**

adalah organisasi bisnis yang memiliki badan hukum resmi yang dimiliki oleh minimal dua orang dengan tanggung jawab yang hanya berlaku pada perusahaan tanpa melibatkan harta pribadi atau perseorangan yang ada di dalamnya.

6. **Firma** adalah suatu persekutuan untuk menjalankan usaha antara dua orang atau lebih dengan satu nama untuk bersama, dimana tanggung jawab anggota tak terbatas terhadap resiko dan hutang perusahaan dengan jaminan seluruh harta kekayaan yang

5. **Limited Liability Company**

(PT) is a business organization that has an official legal entity owned by at least two people with responsibility only applies to companies without involving private property or individuals in it.

6. **Firma** is an alliance to run the business between two or more people with the name for the joint, where the members of unlimited responsibility towards risk and corporate debt with a guarantee of the entire property that is owned,

dimiliki, sedangkan mengenai laba atau rugi ditanggung bersama.

while the profits or losses incurred by the joint.

7. **Persekutuan Komanditer (CV)** adalah perseroan yang didirikan untuk menjalankan suatu perusahaan yang dibentuk oleh satu orang atau lebih sebagai pihak yang bertanggung jawab dan satu orang atau lebih sebagai pihak lain yang mempercayakan uangnya.

7. ***Guild (CV)*** is a alliance established to run a company formed by one or more persons as the responsible party and one or more of the other parties who entrust their money.

8. **Koperasi** adalah badan usaha yang beranggotakan orang seorang atau badan hukum koperasi dengan melandaskan kegiatannya berdasarkan prinsip koperasi sekaligus sebagai gerakan ekonomi rakyat

8. ***Cooperative*** is an establishment that's its members are people or establishments with legal status of cooperative and its activities based

- yang berdasar atas asas kekeluargaan.
9. **Perusahaan perorangan** adalah badan usaha yang dimiliki oleh satu orang.
10. **Koperasi Unit Desa (KUD)** adalah suatu koperasi serba usaha yang beranggotakan penduduk desa dan berlokasi di daerah pedesaan, daerah kerjanya biasanya mencakup satu wilayah kecamatan.
11. **Koperasi Serba Usaha (KSU)** adalah koperasi yang kegiatan usahanya di berbagai sektor ekonomi, seperti bidang produksi, konsumsi, perkreditan, dan jasa.
- on people economic movement.*
9. **Individual company** is an enterprise owned by one person.
10. **Village Unit Cooperatives (KUD)** is a business cooperatives whose members are villagers and are located in rural areas, the area of work usually includes one sub district.
11. **Business Multipurpose Cooperative (KSU)** is a cooperative whose business activities in various sectors of the economy, such as production, consumption, credit, and services.

12. **Kopkar** adalah sebuah koperasi yang berada di sebuah perusahaan tertentu yang beranggotakan karyawan di perusahaan tersebut.

12. **Kopkar** is a cooperative that is in a certain company that consists of employees in the company.

ULASAN

Jumlah perusahaan di Kabupaten Indragiri Hulu terus mengalami pertumbuhan. Pada tahun 2017 tercatat ada sebanyak 657 perusahaan yang terdiri dari 96 unit perseroan terbatas, 15 unit koperasi, 94 unit persekutuan komanditer, 451 unit usaha perorangan, dan 1 unit usaha lainnya.

DESCRIPTION

The number of companies in Indragiri Hulu Regency continues to grow. In 2017 there were 657 companies consisting of 96 units of limited liability companies, 15 units of cooperatives, 94 units of partnership partnership, 451 individual business units, and 1 other business units.

Pada tahun yang sama tercatat ada sebanyak 326 unit perusahaan skala kecil yang telah memiliki Surat Izin Usaha Perdagangan (SIUP), 62 unit perusahaan skala menengah, dan 1 unit perusahaan besar.

Untuk usaha skala kecil dan menengah paling banyak terdapat di Kecamatan Seberida dan Rengat. Sedangkan perusahaan skala besar yang telah memiliki Surat Izin Usaha Perdagangan (SIUP) hanya ada satu, yakni di Kecamatan Rakit Kulim.

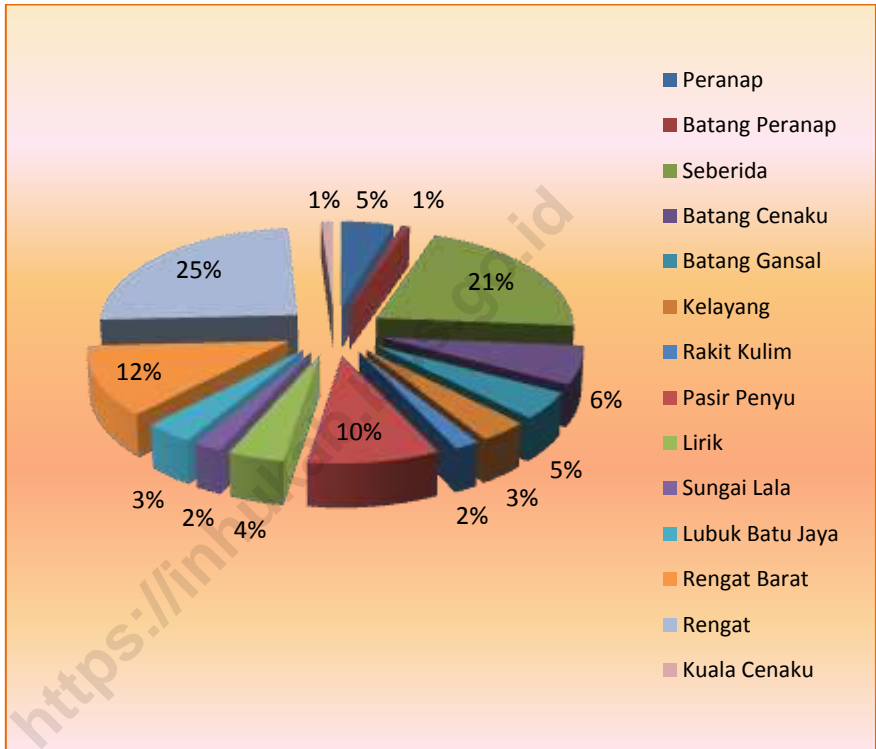
Sementara itu, jumlah koperasi pada tahun yang sama tercatat sebanyak 253 unit koperasi dengan jumlah anggota sebanyak 48.400 anggota.

In the same year there were 326 small-scale business units that had trade business licenses, 62 medium-scale business units, and 1 large business unit.

Most small and medium scale businesses are located in Seberida and Rengat Subdistricts. While large-scale companies that already have a Trading Business License there is only one, namely in Rakit Kulim Subdistrict.

Meanwhile, the number of cooperatives in the same year was 253 units with 48,400 members.

Gambar 7.1 Persentase Usaha Kecil dan Menengah menurut Kecamatan di Kabupaten Indragiri Hulu, 2017
Percentage of Small Enterprises by Subdistrict in Indragiri Hulu Regency, 2017



Sumber : Dinas Koperasi, Usaha Kecil dan Menengah Kabupaten Indragiri Hulu
Source: Department of Cooperatives, Small and Medium Enterprises of Indragiri Hulu Regency

Tabel 7.1 **Perkembangan Wajib Daftar Perusahaan di Kabupaten Indragiri Hulu, 2015-2017**
Corporate Registration Development in Indragiri Hulu Regency, 2015-2017

	Bentuk Perusahaan	2015	2016	2017
	<i>Company Form</i>			
	(1)	(2)	(3)	(4)
1	Perseroan Terbatas <i>Limited Liability Company</i>	61	76	96
2	Koperasi <i>Cooperative</i>	20	22	15
3	Persekutuan Komanditer (CV) <i>Fellowship Commanders</i>	161	151	94
4	Firma <i>Firm</i>	-	-	-
5	Perusahaan Perorangan (PO) <i>Individual Company</i>	316	346	451
6	Badan Usaha Lain	-	2	1
	Indragiri Hulu	558	597	657

Sumber: Dinas Penanaman Modal dan Pelayanan Terpadu Satu Pintu Kabupaten Indragiri Hulu
 Source: *Department of Investment and One Stop Integrated Service of Indragiri Hulu Regency*

Tabel 7.2 Jumlah Penerbitan Surat Izin Usaha Perdagangan (SIUP) menurut Kecamatan di Kabupaten Indragiri Hulu, 2017
Table 7.2 Number of Issuance of Trading Business License by Subdistrict in Indragiri Hulu Regency, 2017

Kecamatan <i>Subdistrict</i>	Perusahaan Kecil <i>Small Company</i>	Perusahaan Menengah <i>Medium Company</i>	Perusahaan Besar <i>Large Company</i>
(1)	(2)	(3)	(4)
1 Peranap	18	-	-
2 Batang Peranap	3	-	-
3 Seberida	69	12	-
4 Batang Cenaku	23	2	-
5 Batang Gansal	17	1	-
6 Kelayang	14	-	-
7 Rakit Kulim	7	-	1
8 Pasir Penyu	33	5	-
9 Lirik	14	2	-
10 Sungai Lala	7	1	-
11 Lubuk Batu Jaya	13	1	-
12 Rengat Barat	40	6	-
13 Rengat	64	32	-
14 Kuala Cenaku	4	-	-
Indragiri Hulu	326	62	1

Sumber: Dinas Penanaman Modal dan Pelayanan Terpadu Satu Pintu Kabupaten Indragiri Hulu
 Source: Department of Investment and One Stop Integrated Service of Indragiri Hulu Regency

Tabel 7.3 Jumlah Penerbitan Tanda Daftar Perusahaan menurut Kecamatan di Kabupaten Indragiri Hulu, 2017
Number of Issuance of Company Registration Certificate by Subdistrict in Indragiri Hulu Regency, 2017

Kecamatan Subdistrict	Perseroan Terbatas <i>Limited Liability Company</i>	Koperasi <i>Cooperat ive</i>	Persekutuan Komanditer (CV) <i>Fellowship Commanders</i>	Firma <i>Firm</i>	Perusahaan Perorangan <i>Individual Company</i>	Badan Usaha Lain <i>Other Business Entities</i>
(1)	(2)	(3)	(4)	(5)	(6)	(7)
1 Peranap	7	2	3	-	21	1
2 Batang Peranap	-	-	-	-	4	-
3 Seberida	16	3	13	-	102	-
4 Batang Cenaku	3	1	5	-	25	-
5 Batang Gansal	7	1	1	-	26	-
6 Kelayang	2	-	2	-	17	-
7 Rakit Kulim	2	4	-	-	10	-
8 Pasir Penyau	14	1	13	-	65	-
9 Lirik	9	1	4	-	16	-
10 Sungai Lala	2	-	1	-	20	-
11 Lubuk Batu Jaya	1	-	-	-	16	-
12 Rengat Barat	12	1	12	-	58	-
13 Rengat	19	1	40	-	62	-
14 Kuala Cenaku	2	-	-	-	9	-
Indragiri Hulu	96	15	94	-	451	1

Sumber: Dinas Penanaman Modal dan Pelayanan Terpadu Satu Pintu Kabupaten Indragiri Hulu
 Source: *Department of Investment and One Stop Integrated Service of Indragiri Hulu Regency*

Jumlah Koperasi menurut Jenis Koperasi dan Kecamatan di Kabupaten Indragiri Hulu, 2017

Tabel 7.4
Table

Number of Cooperatives by Type of Cooperative and Subdistrict in Indragiri Hulu Regency, 2017

Kecamatan Subdistrict	KUD	KSU	KOPKAR	Lainnya Other	Jumlah Total
(1)	(2)	(3)	(4)	(5)	(6)
1 Peranap	1	1	-	14	16
2 Batang Peranap	4	2	1	8	15
3 Seberida	5	-	-	21	26
4 Batang Cenaku	4	-	1	13	18
5 Batang Gansal	2	-	1	8	11
6 Kelayang	3	-	1	11	15
7 Rakit Kulim	4	-	1	11	16
8 Pasir Penyu	2	-	-	17	19
9 Lirik	2	-	-	13	15
10 Sungai Lala	2	1	2	4	9
11 Lubuk Batu Jaya	6	-	-	7	13
12 Rengat Barat	2	-	2	33	37
13 Rengat	4	4	3	25	36
14 Kuala Cenaku	4	-	1	2	7
Indragiri Hulu	45	8	13	187	253

Sumber: Dinas Koperasi, Usaha Kecil dan Menengah Kabupaten Indragiri Hulu

Source: Department of Cooperatives, Small and Medium Enterprises of Indragiri Hulu Regency

Tabel 7.5
Table

Jumlah Koperasi, Anggota, Modal Usaha, dan Volume Usaha menurut Kecamatan di Kabupaten Indragiri Hulu, 2017

Number of Cooperatives, Members, Business Capital, and Business Volume by Subdistrict in Indragiri Hulu Regency, 2017

Kecamatan <i>Subdistrict</i>	Jumlah Koperasi <i>Number of Cooperatives</i>	Jumlah Anggota <i>Members</i>	Jumlah Modal Usaha <i>Business Capital</i>	Volume Usaha <i>Business Volume</i>
(1)	(2)	(3)	(4)	(5)
1 Peranap	16	1 290	3 791 551 964	3 325 980 825
2 Batang Peranap	15	2 429	1 349 554 510	4 775 552 599
3 Seberida	26	5 120	28 594 587 267	12 329 809 133
4 Batang Cenaku	18	6 448	37 224 487 459	19 905 033 590
5 Batang Gansal	11	4 291	15 003 559 960	43 742 721 000
6 Kelayang	15	630	287 710 068	111 000 000
7 Rakit Kulim	16	2 344	16 019 194 180	7 769 585 933
8 Pasir Penyu	19	4 291	10 678 350 777	11 254 235 130
9 Lirik	15	2 244	8 537 003 808	7 680 866 638
10 Sungai Lala	9	2 725	373 775 000	420 010 362
11 Lubuk Batu Jaya	13	3 941	22 293 880 272	17 843 700 657
12 Rengat Barat	37	7 021	14 859 069 628	4 270 763 480
13 Rengat	36	5 489	22 072 867 203	3 376 207 095
14 Kuala Cenaku	7	137	2 260 000	60 000 000
Indragiri Hulu	253	48 400	181 087 852 096	136 865 466 442

Sumber: Dinas Koperasi, Usaha Kecil dan Menengah Kabupaten Indragiri Hulu

Source: Department of Cooperatives, Small and Medium Enterprises of Indragiri Hulu Regency

Tabel 7.6 Jumlah Koperasi, Anggota, Modal Usaha, dan Volume Usaha di Kabupaten Indragiri Hulu, 2008-2017
Number of Cooperatives, Members, Business Capital, and Business Volume in Indragiri Hulu Regency, 2008-2017

Tahun Year	Jumlah Koperasi Number of Cooperatives	Jumlah Anggota Members	Jumlah Modal Usaha Business Capital	Volume Usaha Business Volume
(1)	(2)	(3)	(4)	(5)
2008	299	48 825	139 480 972	22 357 866
2009	328	4 932	194 242 953	181 482 150
2010	304	48 805	195 442 953	184 482 150
2011	336	49 525	214 987 249	202 930 365
2012	344	49 783	215 206 249	202 930 365
2013	348	50 923	237 974 168	205 333 786
2014	352	44 430	63 372 906 897	98 335 455 900
2015	357	44 533	69 211 529 286	92 248 556 550
2016	369	47 299	241 441 581 189	92 248 556 550
2017	253	48 400	181 087 852 096	136 865 466 442

Sumber: Dinas Koperasi, Usaha Kecil dan Menengah Kabupaten Indragiri Hulu

Source: Department of Cooperatives, Small and Medium Enterprises of Indragiri Hulu Regency

Tabel 7.7
Table

Jumlah Tenaga Kerja yang Terlibat dalam Usaha Koperasi menurut Kecamatan di Kabupaten Indragiri Hulu, 2017

Number of Workers Involved in Cooperative Enterprises by Subdistrict in Indragiri Hulu Regency, 2017

Kecamatan <i>Subdistrict</i>	Laki-laki <i>Male</i>	Perempuan <i>Female</i>	Jumlah <i>Total</i>
(1)	(2)	(3)	(4)
1 Peranap	20	-	20
2 Batang Peranap	5	3	8
3 Seberida	61	23	84
4 Batang Cenaku	37	10	47
5 Batang Gansal	3	7	10
6 Kelayang	-	-	-
7 Rakit Kulim	82	7	89
8 Pasir Penyu	27	21	48
9 Lirik	16	6	22
10 Sungai Lala	35	6	41
11 Lubuk Batu Jaya	31	24	55
12 Rengat Barat	16	5	21
13 Rengat	39	24	63
14 Kuala Cenaku	-	-	-
Indragiri Hulu	372	136	508

Sumber: Dinas Koperasi, Usaha Kecil dan Menengah Kabupaten Indragiri Hulu

Source: Department of Cooperatives, Small and Medium Enterprises of Indragiri Hulu Regency

**Jumlah UED-SP menurut Kecamatan di Kabupaten Indragiri Hulu,
2015 - 2017**

Tabel 7.8
Table

Total UED-SP by Subdistrict in Indragiri Hulu Regency, 2015 - 2017

Kecamatan Subdistrict	2015	2016	2017
(1)	(2)	(3)	(4)
1 Peranap	5	5	4
2 Batang Peranap	9	9	6
3 Seberida	8	8	4
4 Batang Cenaku	12	12	5
5 Batang Gansal	5	5	2
6 Kelayang	12	12	9
7 Rakit Kulim	8	8	8
8 Pasir Penyu	5	5	5
9 Lirik	8	8	6
10 Sungai Lala	4	4	3
11 Lubuk Batu Jaya	8	8	4
12 Rengat Barat	11	11	9
13 Rengat	11	11	9
14 Kuala Cenaku	5	5	3
Indragiri Hulu	111	111	77

Sumber: Dinas Pemberdayaan Masyarakat dan Desa Kabupaten Indragiri Hulu

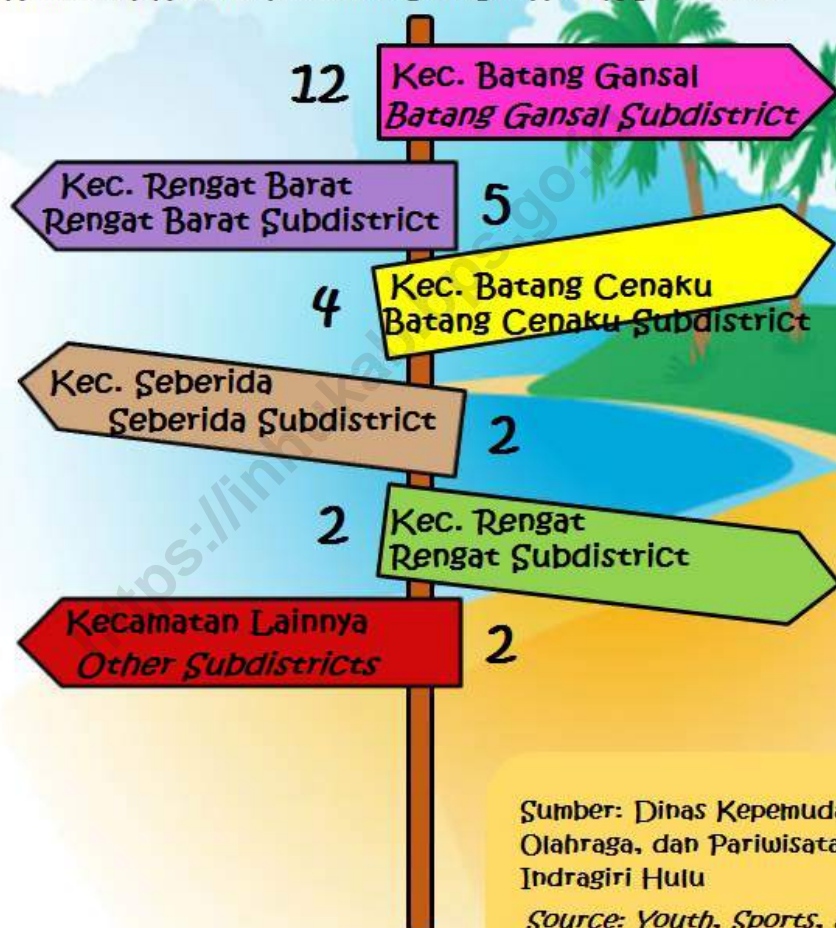
Source: Department of Community and Village Empowerment Indragiri Hulu Regency

HOTEL DAN PARIWISATA

8

HOTEL AND TOURISM

Jumlah Objek Wisata Alam di Kab. Indragiri Hulu, 2017
Number of Natural Tourism in Indragiri Hulu Regency, 2017



Sumber: Dinas Kepemudaan,
Olahraga, dan Pariwisata Kab.
Indragiri Hulu

*Source: Youth, Sports, and
Tourism Office of Indragiri
Hulu Regency*

PENJELASAN TEKNIS

1. **Hotel** adalah penyediaan akomodasi secara harian berupa kamar-kamar di dalam satu bangunan yang dapat dilengkapi dengan jasa pelayanan makan dan minum, kegiatan hiburan dan fasilitas lainnya. Hotel terdiri dari hotel berbintang dan hotel non bintang.
2. **Usaha penyediaan akomodasi** adalah usaha yang menyediakan pelayanan penginapan yang dapat dilengkapi dengan pelayanan pariwisata lainnya. Usaha penyediaan akomodasi dapat berupa hotel, villa, pondok wisata, bumi perkemahan, persinggahan karavan, dan

TECHNICAL NOTES

1. **Hotel** is a daily supply of accommodation rooms within a building which can be equipped with eating and drinking services, entertainment activities and/or other facilities. Hotel consists of a classified hotel and a non-classified hotel.
2. **The business of providing accommodation** is a business that provides specialty services that can be equipped with other tourism services. It includes hotel, villa, cottage, camping, caravan stop, and

akomodasi lainnya yang digunakan untuk tujuan pariwisata.

3. Hotel bintang adalah usaha penyediaan jasa pelayanan penginapan, makan minum, serta jasa lainnya bagi umum dengan menggunakan sebagian atau seluruh bangunan. Usaha ini dikelola secara komersial serta memenuhi ketentuan persyaratan sebagai hotel bintang (termasuk berlian) yang ditetapkan dalam surat keputusan instansi yang membinanya. Misalnya hotel bintang lima, hotel bintang empat, dan seterusnya.

other accommodation that are used for tourism purposes.

3. A classified hotel is the business of providing an accommodation, eating and drinking as well as other services for the public by using a building or a part of a building. It is managed commercially and meets specified requirements as a star hotel (including diamonds) set forth in the decree of fostering agency. For example, five star hotel, four star hotel, and so on.

4. **Objek Wisata** adalah segala sesuatu yang ada di daerah tujuan wisata yang merupakan daya tarik agar orang-orang datang berkunjung ke tempat tersebut.

5. **Wisata alam** adalah kegiatan rekreasi dan pariwisata yang memanfaatkan potensi sumber daya alam, baik dalam keadaan alami maupun setelah ada usaha budidaya, agar ada daya tarik wisata ke tempat tersebut.

4. **Attraction** is everything that is in the tourist destination which is an attraction for people to come to visit the place.

5. **Nature tourism** is recreational and tourism activities that exploit the potential of natural resources, both in a natural state and after there is a cultivation effort, so there is a tourist attraction to the place.

6. **Wisata religi** adalah perjalanan keagamaan yang ditujukan untuk memenuhi kebutuhan spiritual.

7. **Wisata budaya** adalah kegiatan pariwisata yang menggunakan kebudayaan sebagai objeknya.

8. **Wisata minat khusus** merupakan bentuk perjalanan wisata dimana wisatawan mengunjungi suatu tempat karena memiliki minat atau tujuan khusus di daerah tersebut.

6. **Religious tourism** is a religious journey devoted to meeting spiritual needs.

7. **Cultural tourism** is a tourism activity that uses culture as its object.

8. **Special interest tourism** is a form of tourist trip where tourists visit a place because it has a special interest or purpose in the area.

9. **Sanggar seni** adalah sarana yang digunakan oleh sekumpulan orang untuk berkegiatan seni.

9. **Art galleries** are a means used by a group of people to engage in art.

ULASAN

Kabupaten Indragiri Hulu memiliki 37 usaha penyediaan akomodasi berupa hotel/penginapan melati. Belum tersedianya hotel berbintang di wilayah ini, namun demikian ada beberapa penginapan yang memiliki fasilitas yang cukup memadai.

Pada tahun 2017 tercatat ada sebanyak 45 objek wisata yang menyebar hampir di semua kecamatan Kabupaten Indragiri

DESCRIPTION

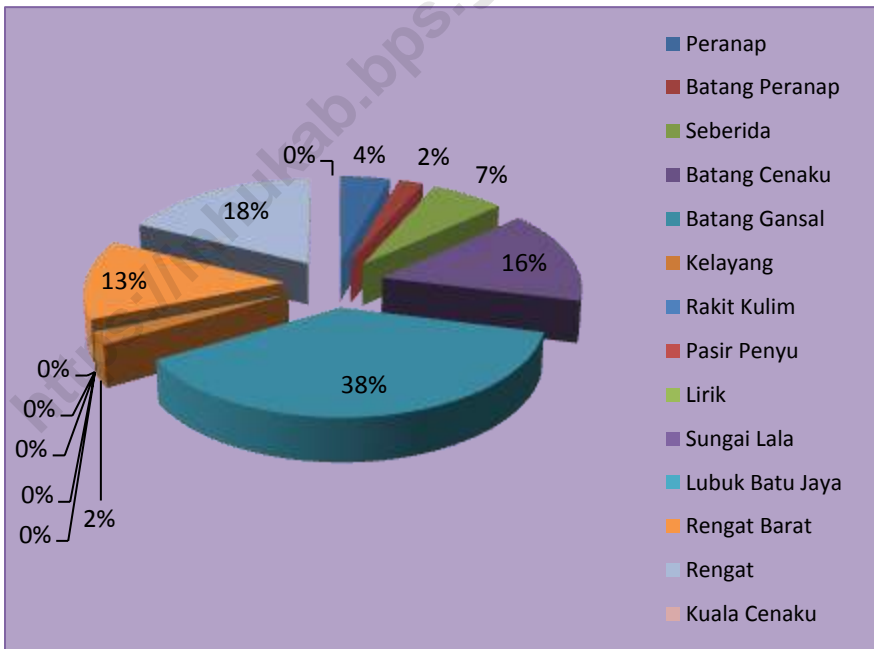
Indragiri Hulu Regency has 37 accomodation businesses in the form of lodging jasmine. The unavailability of star hotels in this region, however, there are some inns that have adequate facilities.

In the year 2017 there are recorded 45 tourist objects that spread almost in all districts Indragiri Hulu.

Hulu. Objek wisata alam merupakan jenis objek wisata yang dominan di wilayah tersebut, dan sebagian besar terdapat di Kecamatan Batang Gansal.

Natural tourism object is the dominant type of tourist attraction in the area, and most of it is in District Batang Gansal.

Gambar 8.1 Persentase Objek Wisata menurut Kecamatan di Kabupaten Indragiri Hulu, 2017
Picture Percentage of Tourist Attractions by Subdistrict of Indragiri Hulu Regency, 2017



Sumber: Dinas Kepemudaan, Olahraga, dan Pariwisata Kabupaten Indragiri Hulu
Source: Youth, Sports, and Tourism Office of Indragiri Hulu Regency

Tabel 8.1 Jumlah Hotel dan Akomodasi Lainnya menurut Klasifikasi di Kabupaten Indragiri Hulu, 2011–2017
Table 8.1 Number of Hotel and Other Accomodations by Classification in Indragiri Hulu Regency, 2011–2017

Tahun <i>Year</i>	Hotel/Hotels					Penginapan Melati <i>Melati Lodging</i>
	Bintang 1 <i>1 Star</i>	Bintang 2 <i>2 Star</i>	Bintang 3 <i>3 Star</i>	Bintang 4 <i>4 Star</i>	Bintang 5 <i>5 Star</i>	
(1)	(2)	(3)	(4)	(5)	(6)	(7)
2011	-	-	-	-	-	33
2012	-	-	-	-	-	33
2013	-	-	-	-	-	33
2014	-	-	-	-	-	33
2015	-	-	-	-	-	33
2016	-	-	-	-	-	35
2017	-	-	-	-	-	37

Sumber: Survei Perusahaan/Usaha Jasa Akomodasi

Source: Accommodation Services Establishment Survey

Tabel 8.2 Jumlah Hotel dan Akomodasi Lainnya menurut Kecamatan di Kabupaten Indragiri Hulu, 2017
Table 8.2 Number of Hotel and Other Accomodations by Subdistrict in Indragiri Hulu Regency, 2017

Kecamatan Subdistrict	Jumlah Hotel dan Akomodasi Lainnya Number of Hotel and Other Accomodations
(1)	(2)
1 Peranap	5
2 Batang Peranap	-
3 Seberida	9
4 Batang Cenaku	-
5 Batang Gansal	1
6 Kelayang	-
7 Rakit Kulim	-
8 Pasir Penyu	5
9 Lirik	1
10 Sungai Lala	-
11 Lubuk Batu Jaya	-
12 Rengat Barat	11
13 Rengat	5
14 Kuala Cenaku	-
Indragiri Hulu	37

Sumber: Survei Perusahaan/Usaha Jasa Akomodasi
 Source: Accommodation Services Establishment Survey

Tabel 8.3
Table

Jumlah Objek Wisata menurut Kecamatan di Kabupaten Indragiri Hulu, 2017

Number of Tourist Attractions by Subdistrict in Indragiri Hulu Regency, 2017

Kecamatan <i>Subdistrict</i>	Wisata Alam <i>Natural Tourism</i>	Wisata Religi <i>Religious Tourism</i>	Wisata Budaya <i>Culture Tourism</i>	Wisata Minat Khusus <i>Special Interest Tourism</i>
(1)	(2)	(3)	(4)	(5)
1 Peranap	-	1	1	-
2 Batang Peranap	1	-	-	-
3 Seberida	2	-	1	-
4 Batang Cenaku	4	-	-	3
5 Batang Gansal	12	-	1	4
6 Kelayang	1	-	-	-
7 Rakit Kulim	-	-	-	-
8 Pasir Penyau	-	-	-	-
9 Lirik	-	-	-	-
10 Sungai Lala	-	-	-	-
11 Lubuk Batu Jaya	-	-	-	-
12 Rengat Barat	5	-	1	-
13 Rengat	2	2	4	-
14 Kuala Cenaku	-	-	-	-
Indragiri Hulu	27	3	8	7

Sumber: Dinas Kepemudaan, Olahraga, dan Pariwisata Kabupaten Indragiri Hulu

Source: Youth, Sports, and Tourism Office of Indragiri Hulu Regency

Tabel 8.4 Jumlah Sanggar Seni Budaya Daerah yang Dibina menurut Kecamatan di Kabupaten Indragiri Hulu, 2017
Table 8.4 Number of Cultural Art Studio Area Built by Subdistrict in Indragiri Hulu Regency, 2017

Kecamatan Subdistrict	Jumlah Sanggar Seni Budaya Daerah yang Dibina Number of Regional Culture Art Studio
(1)	(2)
1 Peranap	22
2 Batang Peranap	5
3 Seberida	27
4 Batang Cenaku	30
5 Batang Gansal	4
6 Kelayang	29
7 Rakit Kulim	22
8 Pasir Penyu	36
9 Lirik	18
10 Sungai Lala	10
11 Lubuk Batu Jaya	11
12 Rengat Barat	24
13 Rengat	72
14 Kuala Cenaku	15
Indragiri Hulu	325

Sumber: Dinas Kepemudaan, Olahraga, dan Pariwisata Kabupaten Indragiri Hulu

Source: Youth, Sports, and Tourism Office of Indragiri Hulu Regency

Bab 9

Transportasi dan Komunikasi

Transportation and Communication

Panjang Jalan Kabupaten Indragiri Hulu (Km), 2017

Length of Roads in Indragiri Hulu Regency (Km), 2017



Aspal 361.178 Km
Asphalt

Kerikil 930.114 Km
Pebble

Tanah 445.758 Km
Soil

Sumber: Dinas Pekerjaan Umum dan Penataan Ruang Kab. Indragiri Hulu

Source: Department of Public Works and Spatial Planning of Indragiri Hulu Regency

Jumlah Mobil Penumpang di
Kabupaten Indragiri Hulu, 2017

*Number of Passenger Cars in
Indragiri Hulu Regency, 2017*

5.551



Jumlah Mobil Truk di Kabupaten Indragiri Hulu, 2017

Number of Trucks in Indragiri Hulu Regency, 2017

3.200



Jumlah Bus di Kabupaten Indragiri Hulu, 2017

Number of Buses in Indragiri Hulu Regency, 2017

251

Sumber: Kantor SAMSAT Indragiri Hulu
Source: SAMSAT Office of Indragiri Hulu Regency

PENJELASAN TEKNIS

1. **Jalan nasional** adalah jalan yang menghubungkan antarprovinsi pada suatu wilayah, berada di bawah kewenangan Negara dalam hal ini kementrian PU.
2. **Jalan provinsi** adalah jalan yang menghubungkan antarkabupaten/kota dalam sebuah provinsi.
3. **Jalan kabupaten** adalah jalan yang menghubungkan antarkelurahan/desa.
4. **Kendaraan bermotor** adalah setiap kendaraan yang digerakkan oleh peralatan teknik yang ada pada kendaraan tersebut, biasanya digunakan untuk angkutan orang atau atau

TECHNICAL NOTES

1. ***The national road** is the road connecting between provinces in a region, under the authority of the State in this case the Ministry of Public Works.*
2. ***Provincial road** is a road connecting between districts/cities within a province.*
3. ***District road** is a road that connects between villages.*
4. ***Motor vehicles** are any kind of vehicles motorized by machine set up in those vehicles, they are usually used for transporting people or goods on roads except vehicles moving along a*

barang di atas jalan raya selain kendaraan yang berjalan di atas rel. Kendaraan bermotor yang dicatat adalah semua jenis kendaraan kecuali kendaraan bermotor TNI/Polri dan Korps Diplomatik.

5. Mobil penumpang adalah setiap kendaraan bermotor yang dilengkapi dengan tempat duduk untuk maksimum delapan orang, tidak termasuk tempat duduk untuk pengemudi, baik dilengkapi atau tidak dilengkapi bagasi.

railway line. The data cover allkinds of motor vehicles except those belong to Indonesia Army Force Indonesian State Police and Diplomatic Corps.

5. Passenger cars are any motor vehicles with no more than eight seats, excluding seat for driver, it can be with or without hoot.

6. **Mobil bis** adalah setiap kendaraan bermotor yang dilengkapi dengan tempat duduk untuk lebih dari delapan orang, tidak termasuk tempat duduk untuk pengemudi. Baik dilengkapi atau tidak dilengkapi bagasi.
6. *Buses are large passenger cars having seats for more than eight passengers, excluding seat for driver, it can be with or without hoot.*
7. **Mobil truk** adalah setiap kendaraan bermotor yang digunakan untuk angkutan barang, selain mobil penumpang, mobil bis dan kendaraan bermotor roda dua.
7. *Trucks are any motor vehicles used to transport goods excluding passenger cars, buses, and motorcycle.*
8. **Kantor pos** adalah tempat pemberi pelayanan komunikasi tertulis dan atau surat elektronik, layanan paket, layanan logistik,
8. *Post office is a service provider facility of written communication and or electronic mail, parcel service, logistics services,*

Layanan transaksi keuangan, dan layanan keagenan pos untuk kepentingan umum. Rumah pos berfungsi sama seperti kantor pos dan kantor pos pembantu, bedanya rumah pos biasanya terletak di daerah terpencil.

financial transaction services, and postal services to the public. Postal house has the same function as the post office and subsidiary of post office, the difference is that postal house is usually located in remote areas.

ULASAN

9.1 Transportasi

Infrastruktur fisik, terutama jalan merupakan akses terpenting untuk kegiatan baik perekonomian maupun pembangunan. Kondisi jalan di Kabupaten Indragiri Hulu pada tahun 2017 semakin baik.

DESCRIPTION

9.1 Transportation

Physical infrastructure, especially roads is an important access to both economic activity and development. Condition of roads in Indragiri Hulu in 2017 is getting better.

Data menunjukkan bahwa dibandingkan tahun lalu terlihat ada penambahan panjang jalan kabupaten yang diaspal sepanjang lebih dari 14 km.

9.2 Pos dan Telekomunikasi

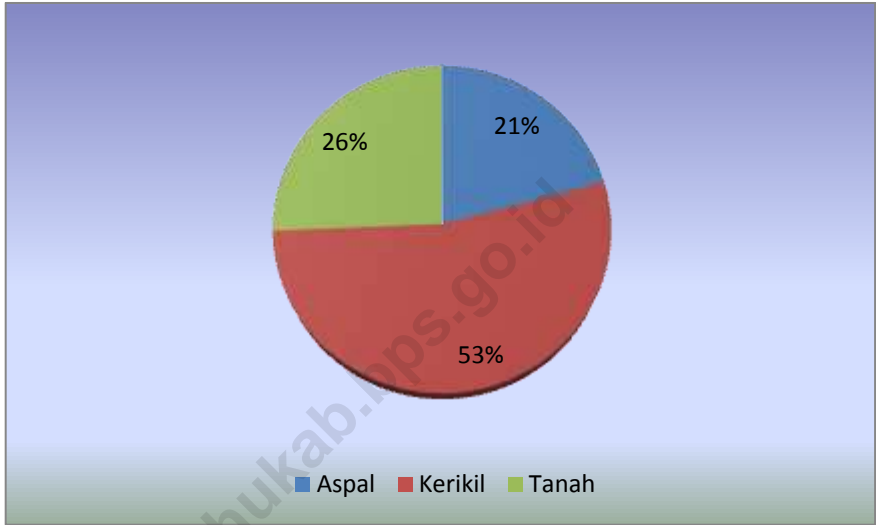
Teknologi informasi dan komunikasi merupakan elemen penting dalam menciptakan kehidupan bermasyarakat yang maju sesuai dengan perkembangan zaman. Komunikasi yang baik dapat memudahkan perencanaan dan implementasi program-program pembangunan yang berkaitan dengan masyarakat. Sejak tahun 2016 ada penambahan jumlah kantor pos pembantu, yakni di Kecamatan Batang Cenaku, Pasir Penyu, dan Sungai Lala.

Data show that compared to previous years seen no increase in length of paved district road along more than 14 km.

9.2 Post and Communication

Information and communication technology is an important element in creating a social life that is advanced in accordance with the times. Good communication can facilitate the planning and implementation of development programs relating to the community. Since 2016 there are additional number of post office auxiliaries, namely in Batang Cenaku, Pasir Penyu, and Sungai Lala Subdistrict.

Gambar 9.1 Persentase Panjang Jalan menurut Jenis Permukaan Jalan di Kabupaten Indragiri Hulu, 2017
Picture Percentage of Length of Roads by Type of Road Surface in Indragiri Hulu Regency, 2017



Sumber : Dinas Pekerjaan Umum Kabupaten Indragiri Hulu
Source: Department of Public Works of Indragiri Hulu Regency

9.1 TRANSPORTASI/TRANSPORTATION

Tabel 9.1.1 Kunjungan Kapal dan Arus Penumpang melalui Pelabuhan Rengat, 2017
Table 9.1.1 Visits of Ships and Passenger Flows through Rengat Port, 2017

	Bulan Month	Tiba Arrival		Berangkat Departure	
		Call	Gross (Ton)	Call	Gross (Ton)
	(1)	(2)	(3)	(4)	(5)
1	Januari January	91	2 489 039	82	2 489 039
2	Februari February	63	90 711	66	90 711
3	Maret March	71	70 011	70	65 494
4	April April	62	56 801	66	66 504
5	Mei May	76	64 076	75	63 252
6	Juni June	44	39 968	47	45 692
7	Juli July	64	72 487	63	69 195
8	Agustus August	66	49 706	71	64 542
9	September September	77	79 040	76	78 112
10	Oktober October	60	78 243	57	65 454
11	November November	82	72 401	81	75 912
12	Desember December	77	71 376	78	72 874

Sumber: Kantor Kesyahbandaran dan Otoritas Pelabuhan Rengat Kabupaten Indragiri Hulu

Source: Kesyahbandaran Office and Rengat Port Authority of Indragiri Hulu Regency

Tabel 9.1.2 **Data Bongkar dan Muat CPO melalui Pelabuhan Rengat (Ton/KGS/M3), 2017**
Table 9.1.2 **Data of Loading and Unloading of CPO through Rengat Port (Ton/KGS/M3), 2017**

	Bulan Month	Bongkar Unloading	Muat/Loading	
			Dalam Negeri Domestic	Ekspor Export
	(1)	(2)	(4)	(5)
1	Januari January	2 512.596	12 503.718	7.006
2	Februari February	-	-	10 546.981
3	Maret March	-	16 291.790	-
4	April April	-	66 049.430	-
5	Mei May	2 196.870	79.172	-
6	Juni June	7 350.810	52 386.030	-
7	Juli July	7 350.810	72 860.420	-
8	Agustus August	-	58 566.900	-
9	September September	3 848.990	58 566.990	-
10	Oktober October	11 208.390	68 040.860	-
11	November November	7 360.240	68 487.420	-
12	Desember December	9 510.450	64 160.984	-

Sumber: Kantor Kesyahbandaran dan Otoritas Pelabuhan Rengat Kabupaten Indragiri Hulu

Source: Kesyahbandaran Office and Rengat Port Authority of Indragiri Hulu Regency

Tabel 9.1.3
Table

Panjang Jalan menurut Kecamatan dan Jenis Permukaan Jalan di Kabupaten Indragiri Hulu (m), 2017

Length of Roads by Subdistrict and Type of Road Surface in Indragiri Hulu Regency (m), 2017

Kecamatan Subdistrict	Jenis Permukaan Jalan/Type of Road Surface				Jumlah Total
	Aspal Pavement	Kerikil Gravel	Tanah Soil	Beton Concrete	
(1)	(2)	(3)	(4)	(5)	(6)
1 Peranap	32 870	45 500	18 900	-	97 270
2 Batang Peranap	8 730	122 960	2 400	-	134 090
3 Seberida	27 004	60 642	45 150	-	132 796
4 Batang Cenaku	20 293	135 657	80 750	-	236 700
5 Batang Gansal	7 750	51 400	44 750	-	103 900
6 Kelayang	35 000	70 475	49 050	-	154 525
7 Rakit Kulim	14 800	143 650	15 500	-	173 950
8 Pasir Penyau	37 260	19 500	8 330	-	65 090
9 Lirik	19 480	32 300	3 840	-	55 620
10 Sungai Lala	5 245	18 105	14 390	-	37 740
11 Lubuk Batu Jaya	16 360	56 140	27 000	-	99 500
12 Rengat Barat	90 363	120 765	76 278	-	287 406
13 Rengat	42 373	20 650	43 400	-	106 423
14 Kuala Cenaku	3 650	32 370	16 020	-	52 040
Jumlah / Total	361 178	930 114	445 758	-	1 737 050

Sumber: Dinas Pekerjaan Umum dan Penataan Ruang Kabupaten Indragiri Hulu

Source: Department of Public Works and Spatial Planning of Indragiri Hulu Regency

Tabel 9.1.4 Panjang Jalan Nasional menurut Ruas Jalan di Kabupaten Indragiri Hulu (Km), 2017
Table 9.1.4 Length of National Roads by Roads in Indragiri Hulu Regency (Km), 2017

Ruas Jalan <i>Roads</i>	Panjang Jalan <i>Length</i>	Keterangan <i>Notes</i>
(1)	(2)	(3)
1 Batas Kab. Indragiri Hulu - Simpang Japura <i>Boundary of Indragiri Hulu- Japura Crossing</i>	25	Lintas Timur/East Cross
2 Simpang Japura-Pematang Reba <i>Japura Crossing-Pematang Reba</i>	17	Lintas Timur/East Cross
3 Pematang Reba-Seberida <i>Pematang Reba- Seberida</i>	51	Lintas Timur/East Cross
4 Pematang Reba-Rengat <i>Pematang Reba-Rengat</i>	11	-
5 SMU Sultan (Rengat)	3	-
Indragiri Hulu	106.63	-

Sumber: Dinas Pekerjaan Umum dan Penataan Ruang Kabupaten Indragiri Hulu

SOURCE: Department of Public Works and Spatial Planning of Indragiri Hulu Regency

Tabel 9.1.5 Panjang Jalan Provinsi menurut Ruas Jalan di Kabupaten Indragiri Hulu (Km), 2017
Table 9.1.5 Length of Provincial Roads by Roads in Indragiri Hulu Regency (Km), 2017

Ruas Jalan <i>Roads</i>	Panjang Jalan <i>Length</i>	Keterangan <i>Notes</i>
(1)	(2)	(3)
1 Peranap-Simp. IFA	39.71	-
2 Pekan Heran - Pelor - Teluk Kiangbang	72.04	-
3 Rengat - Kuala Cenaku (Batas Inhil)	22.23	-
4 Kuala Cenaku (Batas Inhil) - Rumbai Jaya	36.29	-
5 Air Molek - Simpang Japura	14.85	-
6 Cerenti (Batas Inhu) - Air Molek	51.08	-
7 Lubuk Kandis - Pangkalan Kasai	44.97	Lintas Selatan/South Cross
8 Simpang IFA - Lubuk Kandis	41.58	Lintas Selatan/South Cross
9 Pematang Reba - Pekan Heran	4.94	-
10 Batu Gajah - Sei Karas	7.66	-
Indragiri Hulu	335.35	-

Sumber: Dinas Pekerjaan Umum dan Penataan Ruang Kabupaten Indragiri Hulu

Source: Department of Public Works and Spatial Planning of Indragiri Hulu Regency

Tabel
9.1.6
Table

Panjang Konstruksi Jembatan pada Jalan Kabupaten menurut Kecamatan di Kabupaten Indragiri Hulu (m), 2017
Length of Bridge Construction on District Road by Subdistrict in Indragiri Hulu Regency (m), 2017

Kecamatan <i>Subdistrict</i>	Jenis Konstruksi/ <i>Construction Type</i>				
	Beton <i>Concrete</i>	Komposit <i>Composite</i>	Kayu <i>Wood</i>	Besi <i>Iron</i>	Rangka <i>Frame</i>
(1)	(2)	(3)	(4)	(5)	(6)
1 Peranap	-	-	36	87	-
2 Batang Peranap	50	-	15	95	340
3 Seberida	15	-	-	-	-
4 Batang Cenaku	175	50	-	77	96
5 Batang Gansal	-	-	30	83	25
6 Kelayang	-	-	-	117	220
7 Rakit Kulim	20	-	70	-	220
8 Pasir Penyu	20	60	-	74	220
9 Lirik	20	-	-	22	-
10 Sungai Lala	22	-	-	37	-
11 Lubuk Batu Jaya	51	-	-	-	-
12 Rengat Barat	210	90	65	45	-
13 Rengat	116	205	36	145	320
14 Kuala Cenaku	-	-	-	27	-
Jumlah / Total	699	405	252	809	1 441

Sumber: Dinas Pekerjaan Umum dan Penataan Ruang Kabupaten Indragiri Hulu

Source: Department of Public Works and Spatial Planning of Indragiri Hulu Regency

Tabel 9.1.7 Jumlah Kendaraan Bermotor menurut Kecamatan dan Jenis Kendaraan di Kabupaten Indragiri Hulu, 2017
Number of Motor Vehicles by Subdistrict and Type of Vehicle in Indragiri Hulu Regency, 2017

Kecamatan Subdistrict	Jenis Kendaraan/Type of Vehicle			
	Mobil Penumpang Passenger Cars	Bus Buses	Truk Trucks	Sepeda Motor Motorcycles
(1)	(2)	(3)	(4)	(5)
1 Peranap	495	21	306	15 547
2 Batang Peranap	255	12	81	9 424
3 Seberida	717	34	425	36 289
4 Batang Cenaku	346	11	209	11 133
5 Batang Gansal	300	14	229	12 375
6 Kelayang	284	8	149	10 973
7 Rakit Kulim	227	7	106	9 813
8 Pasir Penyau	558	32	403	27 378
9 Lirik	345	21	192	10 961
10 Sungai Lala	251	8	120	8 604
11 Lubuk Batu Jaya	241	9	106	9 960
12 Rengat Barat	535	32	395	20 971
13 Rengat	788	34	414	28 534
14 Kuala Cenaku	209	8	65	6 719
Jumlah/Total	5 551	251	3 200	218 681

Sumber: Kantor SAMSAT Indragiri Hulu

Source: SAMSAT Office of Indragiri Hulu Regency

9.2 KOMUNIKASI/COMMUNICATION

Tabel 9.2.1 Jumlah Kantor Pos Pembantu menurut Kecamatan di Kabupaten Indragiri Hulu, 2014-2017
Table 9.2.1 Number of Auxiliary Post Office by Subdistrict in Indragiri Hulu Regency, 2014-2017

Kecamatan Subdistrict	2014	2015	2016	2017
(1)	(2)	(3)	(4)	(5)
1 Peranap	1	1	1	1
2 Batang Peranap	-	-	-	-
3 Seberida	1	1	1	1
4 Batang Cenaku	-	-	1	1
5 Batang Gansal	-	-	-	-
6 Kelayang	-	-	-	-
7 Rakit Kulim	-	-	-	-
8 Pasir Penyau	-	-	1	1
9 Lirik	1	1	1	1
10 Sungai Lala	-	-	1	1
11 Lubuk Batu Jaya	-	-	-	-
12 Rengat Barat	1	1	1	1
13 Rengat	1	1	1	1
14 Kuala Cenaku	-	-	-	-
Jumlah/Total	5	5	8	8

Sumber: PT. POS Indonesia KPRK Rengat

Source: Post Office Indonesia KPRK Rengat

Tabel 9.2.2 Jumlah Pengiriman dan Penerimaan Surat menurut Kantor Pos, 2017
Table Number of Mail Delivery and Receipts by Post Office 2017

Kantor Pos <i>Post Office</i>	Pengiriman/ <i>Sent</i>		Penerimaan/ <i>Receive</i>	
	Surat Biasa/ <i>Letters</i>	Surat Kilat Khusus/ <i>Express Letters</i>	Surat Biasa/ <i>Letters</i>	Surat Kilat Khusus/ <i>Express Letters</i>
(1)	(2)	(3)	(4)	(5)
1 KPRK Rengat	200	3 628	100	4 205
2 KPC Peranap	15	852	5	4 514
3 KPC Lirik	5	573	3	2 555
4 KPC Pematang Reba	20	1 758	15	6 687
5 KPC Air Molek	15	6 357	20	2 101
6 KPC Pangkalan Kasai	15	3 339	15	1 509
Jumlah/<i>Total</i>	270	16 507	158	21 571

Sumber: PT. POS Indonesia KPRK Rengat

Source: Post Office Indonesia KPRK Rengat

Jumlah Pengiriman dan Penerimaan Paket menurut Kantor Pos, 2017
Tabel 9.2.3
Table Number of Shipping and Receipt Packages by Post Office 2017

Kantor Pos <i>Post Office</i>	Pengiriman/ <i>Sent</i>		Penerimaan/ <i>Receive</i>	
	Dalam Negeri/ <i>Domestic</i>	Luar Negeri/ <i>International</i>	Dalam Negeri/ <i>Domestic</i>	Luar Negeri/ <i>International</i>
(1)	(2)	(3)	(4)	(5)
1 KPRK Rengat	1 215	127	3 001	203
2 KPC Peranap	110	-	5 112	15
3 KPC Lirik	166	-	2 002	3
4 KPC Pematang Reba	240	-	9 213	50
5 KPC Air Molek	448	22	8 113	79
6 KPC Pangkalan Kasai	752	-	7 501	61
Jumlah/Total	2 931	149	34 942	411

Sumber: PT. POS Indonesia KPRK Rengat

Source: Post Office Indonesia KPRK Rengat

Tabel 9.2.4 Jumlah Pengiriman dan Penerimaan Wesel Pos menurut Kantor Pos, 2017
Table Number of Postage Delivery and Receipts by Post Office 2017

Kantor Pos <i>Post Office</i>	Pengiriman/ <i>Sent</i>		Penerimaan/ <i>Receive</i>	
	Dalam Negeri/ <i>Domestic</i>	Luar Negeri/ <i>International</i>	Dalam Negeri/ <i>Domestic</i>	Luar Negeri/ <i>International</i>
(1)	(2)	(3)	(4)	(5)
1 KPRK Rengat	1 855	5	803	149
2 KPC Peranap	3 442	2	946	42
3 KPC Lirik	1 778	-	243	42
4 KPC Pematang Reba	3 329	-	1 023	45
5 KPC Air Molek	2 194	-	565	92
6 KPC Pangkalan Kasai	4 552	-	1 124	131
Jumlah/Total	17 150	7	4 704	501

Sumber: PT. POS Indonesia KPRK Rengat

Source: Post Office Indonesia KPRK Rengat

Tabel 9.2.5 Nilai Pengiriman dan Penerimaan Wesel Pos menurut Kantor Pos, 2017
Table Values of Postage Delivery and Receipts by Post Office 2017

Kantor Pos <i>Post Office</i>	Pengiriman/ <i>Sent</i>		Penerimaan/ <i>Receive</i>	
	Dalam Negeri/ <i>Domestic</i>	Luar Negeri/ <i>International</i>	Dalam Negeri/ <i>Domestic</i>	Luar Negeri/ <i>International</i>
(1)	(2)	(3)	(4)	(5)
1 KPRK Rengat	5 751 558 731	30 855 889	1 045 398 400	525 587 942
2 KPC Peranap	6 908 099 215	8 645 080	1 329 105 006	88 160 400
3 KPC Lirik	3 173 872 400	-	349 099 002	145 966 000
4 KPC Pematang Reba	5 399 203 197	-	1 193 276 786	216 137 800
5 KPC Air Molek	2 708 913 068	-	851 938 583	233 051 400
6 KPC Pangkalan Kasai	10 386 604 069	-	1 671 086 100	351 621 100
Jumlah/Total	34 328 250 680	39 500 969	6 439 903 877	1 560 524 642

Sumber: PT. POS Indonesia KPRK Rengat

Source: Post Office Indonesia KPRK Rengat

BAB 10

KEUANGAN PEMERINTAH GOVERNMENT FINANCE



Sumber: Survei Statistik Keuangan Daerah

Source: Financial Statistics of Provincial Government Survey



Alokasi Dana Desa yang Bersumber dari APBD Kab. Indragiri Hulu pada tahun 2017 meningkat

Allocation of Village Funds sourced from APBD Kab. Indragiri Hulu in 2017 increases

6,03 %



Komponen yang meningkat
Increased components



Pajak Daerah
Local Taxes



Lain-lain PAD yang Sah
Other Original Local Gov. Revenue



Dana Alokasi Khusus (DAK)
Special Allocation Funds

Realisasi Pendapatan Pemerintah Kabupaten Indragiri Hulu meningkat

Revenue Realization Indragiri Hulu Regency increased

2016
Rp 98.755 juta

2017
Rp 159.665 juta



PENJELASAN TEKNIS

1. **Pendapatan Asli Daerah (PAD)** adalah penerimaan daerah yang diperoleh dari sektor pajak daerah, retribusi daerah, hasil perusahaan milik daerah, hasil pengelolaan kekayaan daerah yang dipisahkan, dan lain-lain pendapatan asli daerah yang sah.
2. **Dana Perimbangan** adalah dana yang bersumber dari pendapatan APBN yang dialokasikan kepada daerah (otonom) untuk mendanai kebutuhan daerah dalam rangka pelaksanaan desentralisasi.

TECHNICAL NOTES

1. **Original Government Revenue (PAD)** is a local revenue derived from the tax sector, retribution, the results of companies owned by regional, management results of regional wealth were separated, and other legitimate local revenues.
2. **Balanced Budget** is a fund sourced from APBN allocated to the regions (autonomous) to finance the needs of the region in the implementation of decentralization.

3. Dana Bagi Hasil (DBH)

adalah dana yang bersumber dari pendapatan APBN yang dialokasikan kepada daerah berdasarkan angka persentase tertentu untuk mendanai kebutuhan daerah dalam rangka pelaksanaan desentralisasi.

4. Dana Alokasi Umum (DAU)

adalah sejumlah dana yang dialokasikan kepada setiap daerah otonom (provinsi/kabupaten/kota) setiap tahunnya sebagai dana pembangunan.

5. Dana Alokasi Khusus (DAK)

adalah sejumlah dana yang dialokasikan kepada daerah tertentu dengan tujuan untuk membantu mendanai kegiatan khusus

3. DBH is a fund sourced

from APBN allocated to regions based on certain percentage to fund the needs of the region in the implementation of decentralization.

4. General Allocation Funds

(DAU) is the amount of funds allocated to each of the autonomous regions (provinsi / district / city) annually as development funds.

5. Special Allocation Funds

(DAK) is the amount of funds allocated to a particular region with the aim to help fund special

yang merupakan urusan daerah dan sesuai dengan prioritas nasional.

activities of regional affairs and in accordance with national priorities.

6. Pendapatan hibah adalah setiap penerimaan pemerintah pusat dalam bentuk uang, barang, jasa dan/atau surat berharga yang diperoleh dari pemberi hibah yang tidak perlu dibayar kembali, yang berasal dari dalam negeri atau luar negeri.

6. Grants are any central government revenue in the form of money, goods, services and / or securities acquired from grantors that need not be repaid, originating from within the country or abroad.

7. Dana Darurat adalah dana yang berasal dari APBN yang dialokasikan kepada daerah yang mengalami bencana nasional dan/atau peristiwa luar biasa.

7. Emergency funds are funds from the state budget allocated to the regions that experienced a national disaster and / or extraordinary events.

8. **Belanja operasi** adalah pengeluaran anggaran untuk kegiatan sehari-hari pemerintah pusat/daerah yang memberi manfaat jangka pendek.

9. **Belanja pegawai** adalah kompensasi baik dalam bentuk uang maupun barang yang diberikan kepada pegawai pemerintah, baik yang bertugas di dalam maupun luar negeri sebagai imbalan atas pekerjaan yang telah dilaksanakan.

10. **Belanja barang dan jasa** adalah pengeluaran untuk menampung pembelian barang dan jasa yang habis pakai untuk memproduksi

8. **Operating expenditure** is the expenditure budget for the daily activities of the central government / regions provide short-term benefits.

9. **Personnel expenditure** is compensation either in cash or in kind given to government employees, both on duty at within country and abroad as a reward for the work that has been carried out.

10. **Goods and services expenditures** are expenditures to accommodate the

tidak dipasarkan serta pengadaan barang yang barang dan jasa yang dipasarkan maupun yang dimaksudkan untuk diserahkan atau dijual kepada masyarakat dan belanja perjalanan.

purchase of goods and services consumables for producing goods and services are marketed and not marketed as well as the procurement of goods intended to be given or sold to the public and shopping trips.

11. Belanja tak terduga adalah belanja untuk kegiatan yang sifatnya tidak biasa atau tidak diharapkan berulang seperti penanggulangan bencana alam dan bencana sosial yang tidak diperkirakan sebelumnya termasuk pengembalian atas kelebihan penerimaan daerah tahun-tahun sebelumnya yang telah ditutup.

11. Unexpected expenditures are expenditures for activities that are unusual or not expected to recur as mitigation of natural disasters and social disasters unforeseen including the refund of excess reception area in previous years that have been closed.

12. Alokasi Dana Desa (ADD)

adalah anggaran keuangan yang diberikan pemerintah kepada desa, yang mana sumbernya berasal dari Bagi Hasil Pajak Daerah serta dari Dana Perimbangan Keuangan Pusat dan daerah yang diterima oleh kabupaten.

12. Village Fund Allocation is a government - provided financial budget to the village, where the source is derived from the Regional Tax Sharing as well as from the Central and Regional Fiscal Balance Funds received by the district.

ULASAN

Realisasi penerimaan daerah Pemerintah Kabupaten Indragiri Hulu pada tahun 2017 sebesar 1.468.670.557.404,36 rupiah, sedangkan realisasi belanja daerah Kabupaten Indragiri Hulu pada tahun yang sama sebesar 1.202.877.579.512,66 rupiah.

DESCRIPTION

Actual Revenues of Government of Indragiri Hulu Regency in 2017 amounted 1,468,670,557,404.36 rupiah, while Actual Expenditures of Government of Indragiri Hulu Regency in the same year amounted to 1,202,877,579,512.66 rupiah.

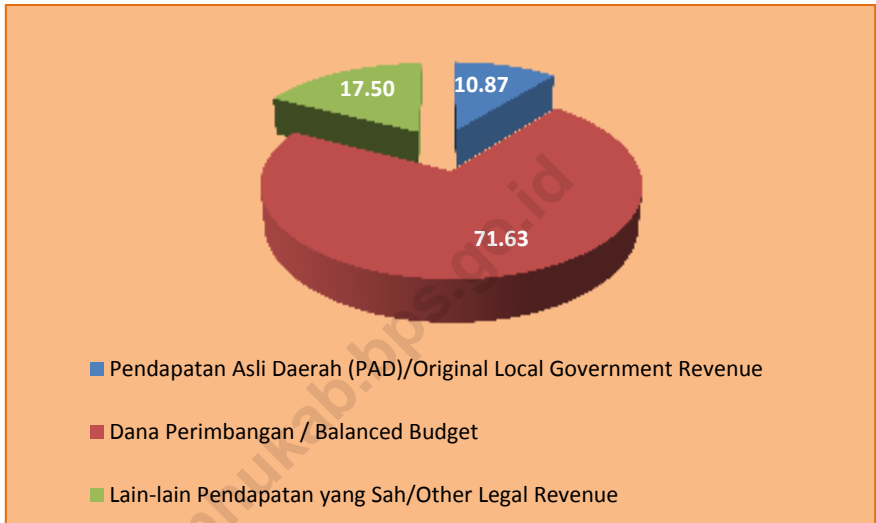
Ini berarti pada tahun 2017 daerah mengalami surplus anggaran. Dilihat dari komposisi penyusunnya, realisasi penerimaan daerah terbesar berasal dari dana perimbangan, yakni sebesar 71,63 persen, yang sebagian besar bersumber dari Dana Alokasi Umum (DAU).

Sementara itu, realisasi belanja daerah terbesar berasal dari belanja operasi yang bersumber dari belanja pegawai. Komponen ini menghabiskan dana 42,61 persen dari total realisasi belanja daerah Kabupaten Indragiri Hulu tahun 2017.

This means that in 2017 the area experienced a budget surplus. Judging from the composition of the constituent, actual revenues derived from the greatest area of equalization funds, which amounted to 71.63 percent, which is largely sourced from the General Allocation Fund (DAU).

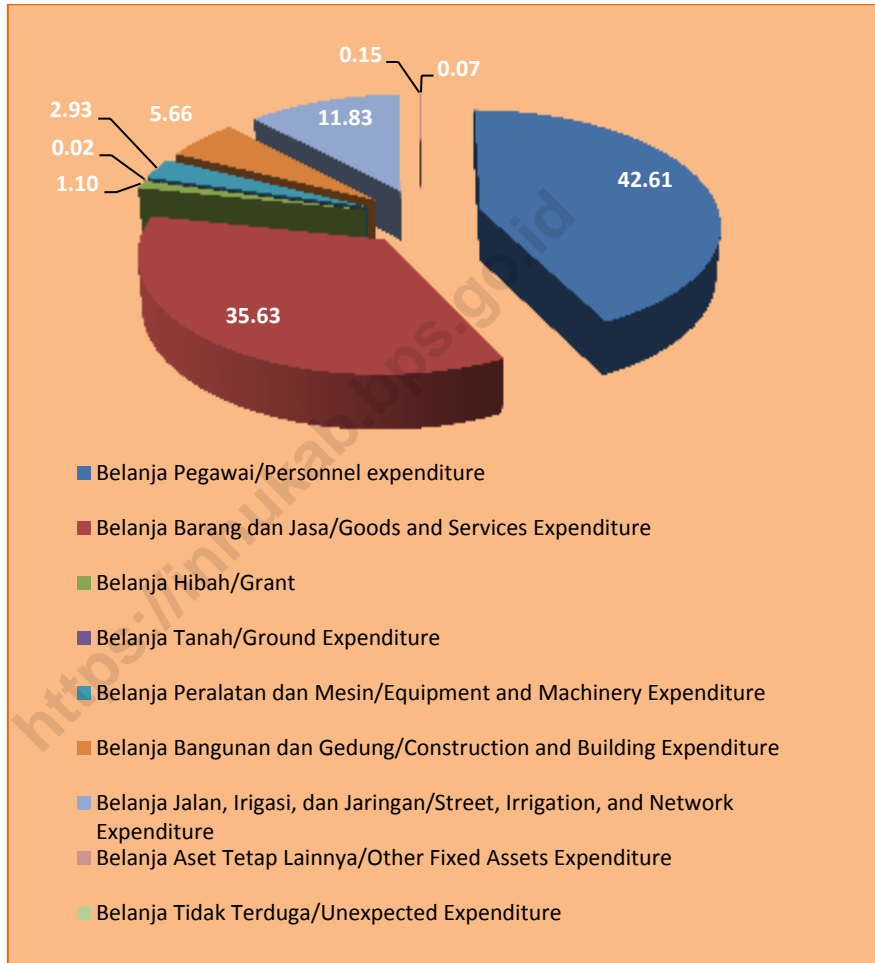
Meanwhile, the largest area of expenditure derived from operating expenditures derived from personnel expenditures. This component spent 42.61 percent of the total actual expenditures of Government of Indragiri Hulu Regency in 2017.

Gambar 10.1 Persentase Komponen Penyusun Realisasi Penerimaan Pemerintah Kabupaten Indragiri Hulu, 2017
Picture **Percentage of Actual Revenues Composer Components of Government of Indragiri Hulu Regency, 2017**



Sumber : Survei Statistik Keuangan Daerah
Source: Financial Statistics of Provincial Government Survey

Gambar 10.2 Persentase Komponen Penyusun Realisasi Belanja Pemerintah Kabupaten Indragiri Hulu, 2017
Percentage of Actual Expenditures Composed Components of Government of Indragiri Hulu Regency, 2017



Sumber : Survei Statistik Keuangan Daerah
Source: Financial Statistics of Provincial Government Survey

Tabel 10.1 Realisasi Pendapatan Pemerintah Kabupaten Indragiri Hulu menurut Jenis Pendapatan (rupiah), 2014–2017
Table 10.1 Actual Revenues of Government of Indragiri Hulu Regency by Source of Revenues (rupiahs), 2014–2017

Jenis Pendapatan Source of Revenues	2014	2015	2016	2017
(1)	(2)	(3)	(4)	(5)
1. Pendapatan Asli Daerah (PAD)/Original Local Government Revenue	111,827,898,830.96	125,142,263,393.76	98,755,681,238.56	159,665,857,817.46
1.1 Pajak Daerah/Local Taxes	21,025,758,636.08	34,993,676,522.34	24,628,318,742.13	31,137,130,885.08
1.2 Retribusi Daerah/Retributions	11,387,115,364.75	10,519,733,482.75	9,692,197,208.00	4,573,794,961.50
1.3 Hasil Perusahaan Milik Daerah dan Pengelolaan Kekayaan Daerah yang Dipisahkan <i>Income of Regional Gov. Corporate and Management of Separated Reg. Gov. Wealth</i>	1,847,128,110.13	2,099,620,709.71	1,191,287,190.91	1,657,595,771.00
1.4 Lain-lain PAD yang Sah/Other Original Local Gov. Revenue	77,567,896,720.00	77,529,232,678.96	63,243,878,097.52	122,297,336,199.88
2. Dana Perimbangan Balanced Budget	1,276,614,486,140.00	961,363,314,575.00	1,047,830,716,949.00	1,052,046,321,546.00

Jenis Pendapatan	2014	2015	2016	2017
<i>Source of Revenues</i>				
(1)	(2)	(3)	(4)	(5)
2.1 Bagi Hasil Pajak/ <i>Tax Sharing</i>	112,871,321,522.00	109,294,648,832.00	102,919,439,042.00	72,926,067,487.00
2.2 Bagi Hasil Bukan Pajak/Sumber Daya Alam/ <i>Non Tax/Natural Resources Sharing</i>	520,650,993,618.00	218,469,393,743.00	155,961,339,907.00	150,116,156,138.00
2.3 Dana Alokasi Umum <i>General Allocation Funds</i>	631,168,431,000.00	609,433,272,000.00	629,877,226,000.00	630,242,304,000.00
2.4 Dana Alokasi Khusus <i>Special Allocation Funds</i>	11,923,740,000.00	24,166,000,000.00	159,072,712,000.00	198,761,793,921.00
3 Lain-lain Pendapatan yang Sah/<i>Other Legal Revenue</i>	248,730,246,694.12	252,362,316,262.60	250,717,274,197.80	256,958,378,040.90
3.1 Pendapatan Hibah/ <i>Grants</i>		-	4,441,607,863.00	934,000,000.00
3.2 Dana Darurat <i>Emergency Funds</i>		-	-	-
3.3 Dana Bagi Hasil Pajak dari Provinsi dan Pemerintah Daerah Lainnya/ <i>tax sharing from province and other local governments</i>	117,872,493,694.12	87,773,483,262.60	86,448,580,903.08	84,683,277,188.00
3.4 Dana Penyesuaian dan Otonomi Daerah <i>Autonomous Region and Balancing Funds</i>	121,400,553,000.00	151,796,833,000.00	108,785,583,545.00	138,490,141,000.00

GOVERNMENT FINANCE

Jenis Pendapatan	2014	2015	2016	2017
<i>Source of Revenues</i>				
(1)	(2)	(3)	(4)	(5)
3.5 Bantuan Keuangan dari Provinsi atau Pemerintah Daerah Lainnya/ <i>financial assistance from province and other local government</i>	-	-	51,041,501,886.72	32,850,959,852.90
3.6 Lainnya/ <i>Other Funds</i>	9,457,200,000.00	12,792,000,000.00	-	-
Jumlah/Total	1,637,172,631,665.08	1,338,867,894,231.36	1,397,303,672,385.36	1,468,670,557,404.36

Keterangan/Note: ¹ Data APBD

Sumber/Source: Survei Statistik Keuangan Daerah/*Financial Statistics of Provincial Government Survey*

Tabel 10.2 Realisasi Belanja Pemerintah Kabupaten Indragiri Hulu Menurut Jenis Belanja (rupiah), 2014–2017
Table Actual Expenditures of Government of Indragiri Hulu Regency by Kind of Expenditures (rupiahs), 2014–2017

Jenis Belanja		2014	2015	2016	2017
Kind of Expenditures					
(1)		(2)	(3)	(4)	(5)
1.	Belanja Operasi <i>Operation Expenditure</i>	1,270,786,055,358.97	1,178,401,617,636.78	1,026,218,291,425.00	954,344,663,230.40
1.1	Belanja Pegawai/ <i>Personnel expenditure</i>	715,484,258,633.00	634,969,823,091.00	579,951,738,411.00	512,575,095,407.00
1.2	Belanja Barang dan Jasa <i>Goods and Services Expenditure</i>	325,193,059,676.10	422,146,727,478.78	425,611,033,194.00	428,579,842,073.40
1.3	Belanja Hibah/ <i>Grant</i>	42,576,504,080.00	47,260,500,000.00	20,655,519,820.00	13,189,725,750.00
1.4	Belanja Bantuan Sosial <i>Social Expenditure</i>	32,051,791,995.00	5,598,557,067.00	-	-
1.5	Belanja Bantuan Keuangan kepada Provinsi/ Kabupaten/ Kota dan Pemerintah Desa <i>Financial Assistance Expenditure to Provincial/ District/City and Village Government</i>	155,480,440,974.87	68,426,010,000.00	-	-

GOVERNMENT FINANCE

Jenis Belanja		2014	2015	2016	2017
Kind of Expenditures					
(1)		(2)	(3)	(4)	(5)
2.	Belanja Modal <i>Capital expenditure</i>	320,878,860,838.00	557,609,596,418.00	246,977,757,398.72	247,686,767,181.26
2.1	Belanja Tanah <i>Ground Expenditure</i>	843,100,000.00	983,002,000.00	-	198,840,000.00
2.2	Belanja Peralatan dan Mesin <i>Equipment and Machinery Expenditure</i>	36,836,621,717.00	67,073,925,375.00	49,389,281,734.72	35,279,936,617.26
2.3	Belanja Bangunan dan Gedung <i>Construction and Building Expenditure</i>	109,492,155,738.00	216,189,304,768.00	46,975,037,677.00	68,059,285,338.00
2.4	Belanja Jalan, Irigasi, dan Jaringan <i>Street, Irrigation, and Network Expenditure</i>	171,761,033,033.00	271,730,926,975.00	149,903,632,737.00	142,302,416,276.00
2.5	Belanja Aset Tetap Lainnya <i>Other Fixed Assets Expenditure</i>	1,945,950,350.00	1,632,437,300.00	709,805,250.00	1,846,288,950.00
3.	Belanja Tidak Terduga <i>Unexpected Expenditure</i>	0.00	0.00	1,818,000,000.00	846,149,101.00
2.1	Belanja Tidak Terduga <i>Unexpected Expenditure</i>	-	-	1,818,000,000.00	846,149,101.00
Jumlah/Total		1,591,664,916,196.97	1,736,011,214,054.78	1,275,014,048,823.72	1,202,877,579,512.66

Keterangan/Note: ¹ Data APBD

Sumber/Source: Survei Statistik Keuangan Daerah/Financial Statistics of Provincial Government Survey

Tabel 10.3 Jumlah Alokasi Dana Desa (ADD) yang Bersumber dari APBD Kabupaten Indragiri Hulu, 2015-2017
Table Number of Village Fund Allocation Sourced from Indragiri Hulu Regency Budget, 2015-2017

Kecamatan Subdistrict	2015	2016	2017
(1)	(2)	(3)	(4)
1 Peranap	5,314,446,683	4,718,303,668	4,954,943,000
2 Batang Peranap	5,057,908,538	4,404,820,243	4,763,577,854
3 Seberida	5,893,915,977	5,045,592,113	5,307,807,000
4 Batang Cenaku	9,624,649,196	9,113,707,125	9,719,760,000
5 Batang Gansal	5,740,448,544	5,548,934,950	5,809,430,000
6 Kelayang	8,240,517,981	7,248,525,882	7,700,633,000
7 Rakit Kulim	9,331,757,861	9,414,485,801	9,995,232,000
8 Pasir Penyau	4,078,649,405	3,830,675,847	4,029,105,000
9 Lirik	7,702,809,398	7,446,295,229	7,880,238,000
10 Sungai Lala	5,362,121,749	5,431,651,903	5,832,429,000
11 Lubuk Batu Jaya	4,709,728,643	4,146,093,771	4,422,990,000
12 Rengat Barat	8,010,668,359	7,855,727,630	8,298,344,000
13 Rengat	4,889,318,622	4,769,736,886	5,010,253,000
14 Kuala Cenaku	4,932,288,974	4,577,316,103	4,865,403,000
Jumlah/Total	88,889,229,930	83,551,867,151	88,590,144,854

Sumber/Source : Dinas Pemberdayaan Masyarakat dan Desa Kabupaten Indragiri Hulu/Department of Community and Village Empowerment Indragiri Hulu Regency

**PENGELUARAN PENDUDUK
DAN KONSUMSI MAKANAN**

*Population Expenditure
And Food Consumption*

11



GOLONGAN PENGELUARAN (Rp)
Expenditure Class

PERSENTASE PENDUDUK (%)
Percentage of Population



Sumber: Survei Sosial Ekonomi Nasional (SUSENAS), Maret
Source: March National Socio Economic Survey

PENJELASAN TEKNIS

1. **Pengeluaran rata-rata per kapita sebulan** adalah biaya yang dikeluarkan untuk konsumsi semua anggota rumah tangga selama satu bulan dibagi dengan banyaknya anggota rumah tangga.
2. **Golongan pengeluaran** dikelompokkan oleh BPS menjadi 8 golongan, yaitu:
 - < Rp 200.000
 - Rp 200.000 – Rp 299.999
 - Rp 300.000 – Rp 499.999
 - Rp 500.000 – Rp 749.999
 - Rp 750.000 – Rp 999.999
 - Rp 1.000.000 – Rp 1.499.999
 - Rp 1.500.000+

TECHNICAL NOTES

1. ***Average expenditure per capita a month*** was the cost incurred for the consumption of all household members for a month divided by the number of household members.
2. ***Expenditures category*** are grouped by BPS into 8 categories, namely:
 - < Rp 200.000
 - Rp 200.000 – Rp 299.999
 - Rp 300.000 – Rp 499.999
 - Rp 500.000 – Rp 749.999
 - Rp 750.000 – Rp 999.999
 - Rp 1.000.000 – Rp 1.499.999
 - Rp 1.500.000+

ULASAN

Pengeluaran per kapita penduduk Kabupaten Indragiri Hulu pada tahun 2017 sebagian besar berada di atas Rp. 500.000 per bulan, dan hanya sebagian kecil (< 2 persen) yang memiliki pengeluaran per kapita di bawah Rp. 300.000 per bulan. Pengeluaran tersebut digunakan untuk konsumsi makanan dan bukan makanan.

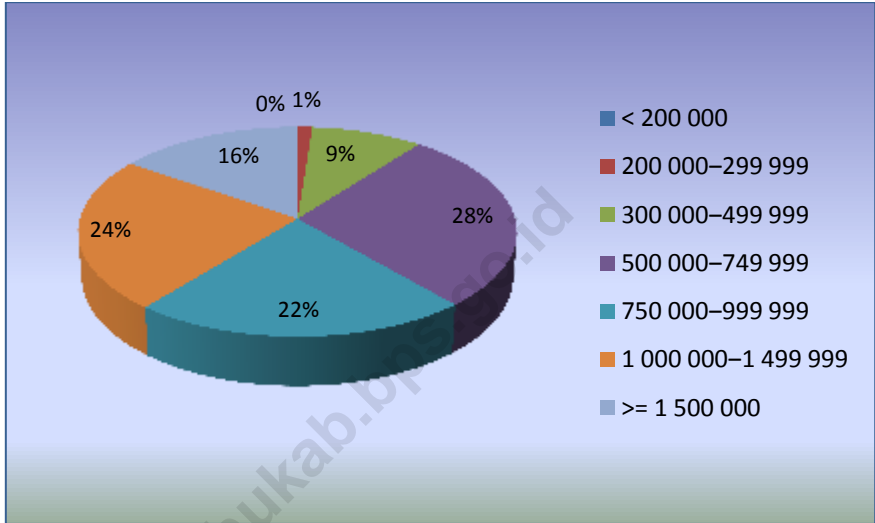
Rata-rata pengeluaran makanan per bulan per kapita di Provinsi Riau adalah Rp. 603.401. Jika dirinci dari komponen penyusunnya, diketahui 7,38 persen dari total pengeluaran tersebut digunakan untuk mengkonsumsi rokok.

DESCRIPTION

Expenditure per capita population of Indragiri Hulu in 2017 mostly above Rp. 500,000 per month, and only a small portion (< 2 percent) who had a per capita expenditure below Rp. 300,000 per month. Such expenditures are used for food and non-food consumption.

Average food expenditure per capita per month is Rp. 603,401. If specified from its constituent components, it is known that 7.38 percent of the total expenditure is used to consume cigarettes.

Gambar 11.1 Persentase Penduduk menurut Golongan Pengeluaran per Kapita per Bulan di Kab. Indragiri Hulu, 2017
Picture **Persentase Penduduk menurut Golongan Pengeluaran per Kapita per Bulan di Kab. Indragiri Hulu, 2017**
Percentage of Population by Expenditure per Capita per Month in Indragiri Hulu Regency, 2017



Sumber : Susenas, Maret 2017
Source: Susenas, March 2017

Tabel 11.1 **Persentase Penduduk menurut Golongan Pengeluaran Per Kapita Sebulan di Kabupaten Indragiri Hulu, 2017**
Table Percentage of Population by Expenditure Per Capita Per Month Class in Indragiri Hulu Regency, 2017

Golongan Pengeluaran <i>Expenditure Class</i> (rupiah)	Persentase Penduduk <i>Percentage of Population</i>
(1)	(2)
< 200 000	0.00
200 000–299 999	1.23
300 000–499 999	9.25
500 000–749 999	28.13
750 000–999 999	22.26
1 000 000–1 499 999	23.80
>= 1 500 000	15.32
Jumlah/Total	100.00

Sumber: Survei Sosial Ekonomi Nasional, Maret

Source: March National Socio Economic Survey

Tabel 11.2 Rata-rata Pengeluaran dan Persentase Rata-rata Pengeluaran Per Kapita Sebulan menurut Kelompok Makanan di Provinsi Riau, 2017
Average Expenditure and Percentage of Average Expenditure Per Capita Per Month by Food Group in Riau Province, 2017

Kelompok Makanan <i>Food Group</i>	Rata-rata Pengeluaran <i>Average Expenditure</i> (rupiah)	Persentase Rata-rata Pengeluaran <i>Percentage of Average</i> <i>Expenditure</i>
(1)	(2)	(3)
Padi-padian/ <i>Cereals</i>	70 074	6.25
Umbi-umbian/ <i>Tubers</i>	6 974	0.62
Ikan/Udang/Cumi/Kerang <i>Fish/Prawn/Squid/Clam</i>	66 953	5.97
Daging/ <i>Meat</i>	26 122	2.33
Telur dan susu/ <i>Eggs and milk</i>	34 237	3.05
Sayur-sayuran/ <i>Vegetables</i>	55 546	4.96
Kacang-kacangan/ <i>Legumes</i>	9 431	0.84
Buah-buahan/ <i>Fruits</i>	25 214	2.25
Minyak dan Kelapa/ <i>Oil and Coconut</i>	19 626	1.75
Bahan minuman/ <i>Beverage stuffs</i>	18 526	1.65
Bumbu-bumbuan/ <i>Spices</i>	10 368	0.92
Konsumsi lainnya/ <i>Miscellaneous food</i> <i>items</i>	11 293	1.01
Makanan dan minuman jadi <i>Prepared food and beverages</i>	166 273	14.83
Rokok/ <i>Cigarettes</i>	82 764	7.38
Jumlah/Total	603 401	53.83

Sumber: Survei Sosial Ekonomi Nasional, Maret

Source: March National Socio Economic Survey

Rata-rata Pengeluaran dan Persentase Rata-rata Pengeluaran Per Kapita Sebulan menurut Kelompok Bukan Makanan di Provinsi Riau, 2017

Tabel 11.3
Table

Average Expenditure and Percentage of Average Expenditure Per Capita Per Month by Non-Food Group in Riau Province, 2017

Kelompok Bukan Makanan <i>Non-Food Group</i>	Rata-rata Pengeluaran <i>Average Expenditure</i> (rupiah)	Persentase Rata-rata Pengeluaran <i>Percentage of Average Expenditure</i>
(1)	(2)	(3)
Perumahan dan fasilitas rumah tangga/ <i>Housing and household facility</i>	269 999	24.06
Aneka barang dan jasa/ <i>Goods and services</i>	117 561	1.49
Pakaian, alas kaki, dan tutup kepala <i>Clothing, footwear, and headgear</i>	43 648	3.89
Barang yang tahan lama/ <i>Durable goods</i>	45 731	4.08
Pajak, pungutan, dan asuransi <i>Taxes and insurances</i>	25 664	2.29
Keperluan pesta dan upacara <i>Parties and ceremonies</i>	15 234	1.36
Jumlah/Total	517 837	46.17

Sumber: Survei Sosial Ekonomi Nasional, Maret

Source: March National Socio Economic Survey

Bab 12

PENDAPATAN REGIONAL REGIONAL INCOME

Sumber: Diolah dari hasil sensus, survei, dan berbagai sumber lainnya
Source: Based on census, survey, and other sources

PRODUK DOMESTIK REGIONAL BRUTO (PDRB) KAB. INDRAGIRI HULU

Gross Regional Domestic
Product of Indragiri
Hulu Regency

2017

Atas Dasar
Harga Berlaku
Current Market Prices
Rp. 38,73 Trilyun

Atas Dasar Harga
Konstan 2010
2010 Constant
Market Prices
Rp. 27,81 Trilyun

PDRB per Kapita
GRDP per Capita
Rp. 90.259,-
Juta Rupiah
Million Rupiah

Pertumbuhan
Ekonomi
Economic
Growth **4,02 %**



3. Konstruksi
Construction **14,41%**

2. Industri Pengolahan
Manufacturing **28,50%**

1. Pertanian, Kehutanan, dan
Perikanan
Agriculture, Forestry, and Fishing **28,83%**



PENJELASAN TEKNIS**1. Produk Domestik Regional Bruto (PDRB)**

menggambarkan kemampuan suatu wilayah untuk menciptakan nilai tambah pada suatu waktu tertentu.

PDRB menurut lapangan usaha mengalami perubahan klasifikasi dari 9 lapangan usaha menjadi 17 lapangan usaha.

PDRB menurut lapangan usaha dirinci menurut total nilai tambah dari seluruh sektor ekonomi yang mencakup lapangan usaha Pertanian, Kehutanan, dan Perikanan; Pertambangan dan Penggalan; Industri Pengolahan; Perdagangan

TECHNICAL NOTES

1. *Gross Regional Domestic Product (GRDP) describes the ability of a region to create added value at a certain time.*

GRDP by industry classification changes from 9 sectors to 17 industries. GRDP by industries is classified by types of economic activities such as Agriculture, Forestry, and Fishing; Mining and Quarrying; Manufacturing; Electricity and Gas; Water Supply, Sewerage, Waste Management and Remediation Activities; Construction; Wholesale

Listrik dan Gas; Pengadaan Air; Pengelolaan Sampah, Limbah, dan Daur Ulang; Konstruksi; Perdagangan Besar dan Eceran; Reparasi Mobil dan Sepeda Motor; Transportasi dan Pergudangan; Penyediaan Akomodasi dan Makan Minum; Informasi dan Komunikasi; Jasa; Keuangan dan Asuransi; Real Estate; Jasa Perusahaan; Administrasi Pemerintahan, Pertahanan, dan Jaminan Sosial Wajib, Jasa Pendidikan, Jasa Kesehatan dan Kegiatan Sosial; Jasa Lainnya.

dan Retail Trade; Repair of Motor Vehicles and Motorcycles; Transportation and Storage; Accommodation and Food Service Activities; Information and Communication; Financial and Insurance Activities; Real Estate Activities; Business Activities; Public Administration; Defence and Compulsory Social Security; Education; Human Health and Social Work Activities; and Other Services Activities.

2. **PDRB Atas Dasar Harga Berlaku** adalah jumlah nilai produksi atau pendapatan atau pengeluaran yang dinilai sesuai dengan harga yang berlaku pada tahun yang bersangkutan.
 3. **PDRB Atas Dasar Harga Konstan** adalah jumlah nilai produksi atau pendapatan atau pengeluaran yang dinilai atas dasar harga tetap (harga pada tahun dasar) yang digunakan selama satu tahun.
 4. **Distribusi Persentase PDRB** digunakan untuk mengamati struktur perekonomian/ kontribusi sektor ekonomi.
2. ***GRDP at Current Market Prices*** is the amount of production value or the income or expenditure is assessed according to the prices prevailing during that year.
 3. ***GRDP Constant Price*** is the amount of production value or income or expenditure assessed on the basis of a fixed price (the price in the base year) which is used for one year.
 4. ***Percentage Distribution of GRDP*** used to observe the structure of the economy / contirbution of economic sector.

5. **Laju Pertumbuhan PDRB** diperoleh dari perhitungan PDRB atas dasar harga konstan. Laju pertumbuhan menunjukkan perkembangan agregat pendapatan dari satu waktu tertentu terhadap waktu sebelumnya.
6. **Indeks Harga Implisit** menggambarkan tingkat perkembangan harga (dari agregat pendapatan terhadap harga pada tahun dasar) atau inflasi secara makro.
5. *The growth rate of the GRDP obtained from the calculation GRDP at constant prices. The rate of growth shows the development of the aggregate income of a specified time to an earlier time.*
6. *Implicit Price Index describes the price development level (of aggregate income to prices in the base year) or macro level inflation.*

ULASAN

Selama sepuluh tahun terakhir, banyak perubahan yang terjadi pada tatanan global dan lokal yang sangat berpengaruh pada perekonomian nasional. Krisis finansial global atau penerapan perdagangan bebas merupakan contoh perubahan yang perlu diadaptasi dalam mekanisme pencatatan statistik nasional.

Salah satu bentuk adaptasinya adalah Badan Pusat Statistik (BPS) mengubah tahun dasar PDB Indonesia dari tahun 2000 ke 2010 dan mengadopsi rekomendasi PBB yang tertuang dalam SNA melalui penyusunan Supply and Use Tables (SUT) 2010 sebagai dasar penghitungan PDB menurut tiga pendekatan yaitu pendekatan

DESCRIPTION

Over the last ten years, many changes in the global order and locally very influential on the national economy. The global financial crisis or the application of free trade is an example of the changes that need to be adapted in the national statistical recording mechanism.

One form of adaptation is the Central Statistics Agency (BPS) to change the base year's GDP of Indonesia from 2000 to 2010 and adopted the UN recommendations contained in the SNA through the preparation of the Supply and Use Tables (SUT) in 2010 as the basis for the calculation of GDP according to three approaches namely approach to production,

produksi, pengeluaran dan pendapatan. Perubahan tahun dasar juga menunjukkan penghitungan yang lebih akurat terkait level dan struktur ekonomi dengan memasukkan kegiatan ekonomi baru yang belum dicatat dalam penghitungan sebelumnya.

Laju pertumbuhan ekonomi Kabupaten Indragiri Hulu tahun 2017 berdasarkan tahun dasar 2010 adalah sebesar 4,02 persen. Sektor informasi dan komunikasi merupakan sektor yang mengalami peningkatan laju pertumbuhan paling signifikan, yakni 7,12 persen. Sebaliknya, sektor pertambangan dan penggalian serta sektor jasa keuangan dan asuransi justru mengalami

expenditure and income. Base year change also shows a more accurate estimate related to the level and structure of the economy to include new economic activities that have not been recorded in the previous counting.

The rate of economic growth in Indragiri Hulu in 2017 based on the base year 2010 amounted to minus 4.02 percent. Information and communication sector is a sector that experienced a significant growth rate increase, reaching 7.12 percent. In contrast, the mining and quarrying sectors as well as the financial and insurance activities sectors decreased,

penurunan, dengan pertumbuhan masing-masing minus 2,35 dan minus 0,09.

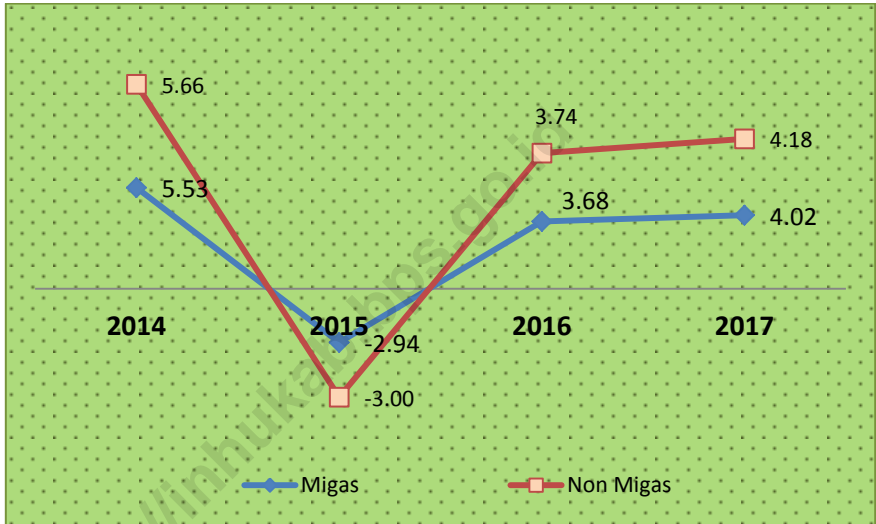
with growth of minus 2.35 and minus 0.09, respectively.

Berdasarkan persentase distribusi PDRB per sektor tahun 2017, sektor yang memberikan kontribusi terbesar dalam meningkatkan nilai PDRB Kabupaten Indragiri Hulu adalah sektor pertanian, kehutanan, dan perikanan, diikuti oleh sektor industri pengolahan, yakni masing-masing sebesar 28,83 persen dan 28,50 persen.

Based on the distribution percentage of GRDP by sector in 2017, the sector provided the largest contribution in enhancing the value of GRDP of Indragiri Hulu Regency was agriculture, forestry, and fisheries sector, followed by the manufacturing sector, ie respectively by 28.83 percent and 28.50 percent.

Gambar 12.1 Laju Pertumbuhan PDRB ADHK 2010 Kabupaten Indragiri Hulu, 2013 - 2017 (Persen)
Picture

Growth Rate of Gross Regional Domestic Product at 2010 Constant Market Prices in Indragiri Hulu, 2013-2017 (Percent)



Sumber: BPS Indragiri Hulu
Source: BPS-Statistics of Indragiri Hulu

Produk Domestik Regional Bruto Atas Dasar Harga Berlaku menurut Lapangan Usaha di Kabupaten Indragiri Hulu (juta rupiah), 2014–2017

Tabel
Table **12.1**

Gross Regional Domestic Product at Current Market Prices by Industry in Indragiri Hulu Regency (million rupiahs), 2014–2017

Lapangan Usaha <i>Industry</i>	2014	2015	2016^x	2017^{xx}
(1)	(2)	(3)	(4)	(5)
Pertanian, Kehutanan, dan Perikanan <i>Agriculture, Forestry, and Fishing</i>	9 156 680.79	10 015 106.70	10 692 978.16	11 167 249.18
Pertambangan dan Penggalian <i>Mining and Quarrying</i>	5 968 694.74	3 735 297.95	3 744 246.73	3 713 156.53
Industri Pengolahan <i>Manufacturing</i>	8 795 083.59	9 700 960.36	10 567 967.60	11 040 993.03
Pengadaan Listrik dan Gas <i>Electricity and Gas</i>	10 574.33	15 929.73	21 455.91	24 986.89
Pengadaan Air, Pengelolaan Sampah, Limbah, dan Daur Ulang <i>Water Supply, Sewerage, Waste Management, and Remediation Activities</i>	14 801.06	15 492.97	15 976.65	16 520.89
Konstruksi <i>Construction</i>	4 277 275.18	4 897 100.49	5 246 605.75	5 581 420.72

REGIONAL INCOME

Lapangan Usaha <i>Industry</i>	2014	2015	2016^x	2017^{xx}
(1)	(2)	(3)	(4)	(5)
Perdagangan <i>Wholesale and Retail Trade</i>	3 066 429.49	3 458 570.58	3 799 942.73	4 083 075.32
Transportasi dan Pergudangan <i>Transportation and Storage</i>	340 715.09	374 291.61	398 143.66	419 566.94
Penyediaan Akomodasi dan Makan Minum <i>Accommodation and Food Service Activities</i>	252 940.31	277 825.03	302 768.76	326 684.79
Informasi dan Komunikasi <i>Information and Communication</i>	190 621.82	214 189.93	234 770.40	261 356.07
Jasa Keuangan dan Asuransi <i>Financial and Insurance Activities</i>	318 959.51	325 640.45	342 410.62	356 679.27
Real Estate <i>Real Estate</i>	382 293.35	439 097.62	469 484.37	489 519.33
Jasa Perusahaan <i>Business Activities</i>	1 004.25	1 129.40	1 221.90	1 333.84
Administrasi Pemerintahan, Pertahanan, dan Jaminan Sosial Wajib <i>Public Administration, Defence, and Compulsory Social Security</i>	518 143.56	562 355.60	580 959.40	598 060.02
Jasa Pendidikan <i>Education</i>	217 552.47	253 634.67	277 567.14	294 201.66

Lapangan Usaha <i>Industry</i>	2014	2015	2016^x	2017^{xx}
(1)	(2)	(3)	(4)	(5)
Jasa Kesehatan dan Sosial <i>Human Health and Social Work Activities</i>	55 368.21	67 777.47	72 832.58	78 246.57
Jasa Lainnya <i>Other Services Activities</i>	195 344.03	229 195.08	261 879.50	285 232.84
Produk Domestik Regional Bruto <i>Gross Regional Domestic Product</i>	33 762 481.76	34 583 595.62	37 031 211.86	38 738 283.90
Produk Domestik Regional Bruto Tanpa Migas <i>Gross Regional Domestic Product Without Oil and Gas</i>	32 221 931.90	33 393 517.96	35 833 734.92	37 542 739.50

Sumber: Diolah dari Hasil Sensus, Survei, dan Berbagai Sumber Lainnya

Source: Based on Census, Surveys, and Other Sources

Keterangan: *) merupakan angka sementara, **) merupakan angka sangat sementara

Description: *) is a temporary number, **) is a very temporary number

Produk Domestik Regional Bruto Atas Dasar Harga Konstan 2010 menurut Lapangan Usaha di Kabupaten Indragiri Hulu (juta rupiah), 2014–2017

Tabel 12.2
Table

Gross Regional Domestic Product at 2010 Constant Market Prices by Industry in Indragiri Hulu Regency (million rupiahs), 2014–2017

Lapangan Usaha <i>Industry</i>	2014	2015	2016^x	2017^{xx}
(1)	(2)	(3)	(4)	(5)
Pertanian, Kehutanan, dan Perikanan <i>Agriculture, Forestry, and</i>	7 460 810.01	7 615 568.69	7 853 857.44	8 114 036.46
Pertambangan dan Penggalian <i>Mining and</i>	4 421 590.93	2 620 767.93	2 546 812.55	2 486 916.58
Industri	7 283 114.66	7 758 019.65	8 219 965.12	8 740 510.73
Pengolahan <i>Manufacturing</i>				
Pengadaan Listrik dan Gas <i>Electricity and Gas</i>	11 194.09	12 278.83	14 283.89	14 759.39
Pengadaan Air, Pengelolaan Sampah, Limbah, dan Daur Ulang <i>Water Supply,</i>	14 057.77	14 343.71	14 248.02	14 502.67
Konstruksi	3 047 581.75	3 238 451.40	3 372 626.85	3 512 866.46
<i>Construction</i>				

Lapangan Usaha <i>Industry</i>	2014	2015	2016^x	2017^{xx}
(1)	(2)	(3)	(4)	(5)
Perdagangan Besar dan Eceran <i>Wholesale and Retail Trade</i>	2 304 464.39	2 398 837.55	2 534 273.97	2 676 926.78
Transportasi dan Pergudangan <i>Transportation and Storage</i>	279 230.92	292 515.09	298 824.57	306 907.13
Penyediaan Akomodasi dan Makan Minum <i>Accommodation and Food Service</i>	192 783.99	199 698.03	208 074.18	217 451.21
Informasi dan Komunikasi <i>Information and Communication</i>	164 088.68	177 175.41	188 593.47	202 015.28
Jasa Keuangan dan Asuransi <i>Financial and Insurance Activities</i>	249 551.07	244 992.95	247 045.92	246 832.49
Real Estate	304 999.48	327 850.30	334 718.47	343 548.83
<i>Real Estate</i>				
Jasa Perusahaan	812.76	866.06	901.07	961.06
<i>Business Activities</i>				

REGIONAL INCOME

Lapangan Usaha <i>Industry</i>	2014	2015	2016^x	2017^{xx}
(1)	(2)	(3)	(4)	(5)
Administrasi	458 064.39	480 779.16	481 688.77	488 717.49
Pemerintahan, Pertahanan, dan Jaminan Sosial Wajib <i>Public</i>				
Jasa Pendidikan	171 959.03	183 477.07	187 360.67	195 939.99
<i>Education</i>				
Jasa Kesehatan dan Kegiatan Sosial <i>Human Health and Social Work Activities</i>	45 492.11	49 981.64	50 628.07	53 259.53
Jasa Lainnya	162 100.35	175 923.94	187 674.09	200 268.48
<i>Other Services Activities</i>				
Produk Domestik Regional Bruto <i>Gross Regional Domestic Product</i>	26 571 896.38	25 791 527.40	26 741 577.11	27 816 420.55
Produk Domestik Regional Bruto Tanpa Migas <i>Gross Regional Domestic Product Without Oil and Gas</i>	25 953 462.47	25 175 964.99	26 117 440.66	27 209 525.94

Sumber: Diolah dari Hasil Sensus, Survei, dan Berbagai Sumber Lainnya

Source: Based on Census, Surveys, and Other Sources

Keterangan: *) merupakan angka sementara, **) merupakan angka sangat sementara

Description: *) is a temporary number, **) is a very temporary number

Distribusi Persentase Produk Domestik Regional Bruto Atas Dasar Harga Berlaku menurut Lapangan Usaha di Kabupaten Indragiri Hulu (persen), 2014–2017

Tabel 12.3
Table

Percentage Distribution of Gross Regional Domestic Product at Current Market Prices by Industry in Indragiri Hulu Regency (percent), 2014–2017

Lapangan Usaha <i>Industry</i>	2014	2015	2016^x	2017^{xx}
(1)	(2)	(3)	(4)	(5)
Pertanian, Kehutanan, dan Perikanan <i>Agriculture, Forestry, and Fishing</i>	27.12	28.96	28.88	28.83
Pertambangan dan Penggalian <i>Mining and Quarrying</i>	17.68	10.80	10.11	9.59
Industri Pengolahan <i>Manufacturing</i>	26.05	28.05	28.54	28.50
Pengadaan Listrik dan Gas <i>Electricity and Gas</i>	0.03	0.05	0.06	0.06
Pengadaan Air, Pengelolaan Sampah, Limbah, dan Daur Ulang <i>Water Supply, Sewerage, Waste Management, and Remediation Activities</i>	0.04	0.04	0.04	0.04
Konstruksi <i>Construction</i>	12.67	14.16	14.17	14.41

REGIONAL INCOME

Lapangan Usaha Industry	2014	2015	2016^x	2017^{xx}
(1)	(2)	(3)	(4)	(5)
Perdagangan Besar dan Eceran	9.08	10.00	10.26	10.54
<i>Wholesale and Retail Trade</i>				
Transportasi dan Pergudangan	1.01	1.08	1.08	1.08
<i>Transportation and Storage</i>				
Penyediaan Akomodasi dan Makan Minum	0.75	0.80	0.82	0.84
<i>Accommodation and Food Service Activities</i>				
Informasi dan Komunikasi	0.56	0.62	0.63	0.67
<i>Information and Communication</i>				
Jasa Keuangan dan Asuransi	0.94	0.94	0.92	0.92
<i>Financial and Insurance</i>				
<i>Activities</i>				
Real Estate	1.13	1.27	1.27	1.26
<i>Real Estate</i>				
Jasa Perusahaan Business	0.00	0.00	0.00	0.00
<i>Activities</i>				

Lapangan Usaha <i>Industry</i>		2014	2015	2016 ^x	2017 ^{xx}
(1)		(2)	(3)	(4)	(5)
Administrasi Pemerintahan, Pertahanan, dan Jaminan Sosial Wajib	<i>Public Administration, Defence, and Compulsory Social Security</i>	1.53	1.63	1.57	1.54
Jasa Pendidikan		0.64	0.73	0.75	0.76
<i>Education</i>					
Jasa Kesehatan dan Kegiatan Sosial	<i>Human Health and Social Work Activities</i>	0.16	0.20	0.20	0.20
Jasa Lainnya	<i>Other Services</i>	0.58	0.66	0.71	0.74
<i>Activities</i>					
Produk Domestik Regional Bruto	<i>Gross Regional Domestic Bruto</i>	100.00	100.00	100.00	100.00
Produk Domestik Regional Bruto Tanpa Migas	<i>Gross Regional Domestic Bruto Without Oil and Gas</i>	95.44	96.56	96.77	96.91

Sumber: Diolah dari Hasil Sensus, Survei, dan Berbagai Sumber Lainnya

Source: Based on Census, Surveys, and Other Sources

Keterangan: *) merupakan angka sementara, **) merupakan angka sangat sementara

Description: *) is a temporary number, **) is a very temporary number

Laju Pertumbuhan Produk Domestik Regional Bruto Atas Dasar Harga Konstan 2010 menurut Lapangan Usaha di Kabupaten Indragiri Hulu (persen), 2014–2017

Tabel 12.4
Table

Growth Rate of Gross Regional Domestic Product at 2010 Constant Market Prices by Industry in Indragiri Hulu Regency (persen), 2014–2017

Lapangan Usaha <i>Industry</i>		2014	2015	2016 ^x	2017 ^{xx}
(1)	(2)	(3)	(4)	(5)	(5)
Pertanian, Kehutanan, dan Perikanan <i>Agriculture, Forestry, and Fishing</i>		6.60	2.07	3.13	3.31
Pertambangan dan Pengecambahan <i>Mining and Quarrying</i>		2.57	- 40.73	- 2.82	- 2.35
Industri Pengolahan <i>Manufacturing</i>		6.77	6.52	5.95	6.33
Pengadaan Listrik dan Gas <i>Electricity and Gas</i>		35.98	9.69	16.33	3.33
Pengadaan Air, Pengelolaan Sampah, Limbah, dan Daur Ulang <i>Water Supply, Sewerage, Waste Management, and</i>		0.31	2.03	- 0.67	1.79
Konstruksi <i>Construction</i>		6.47	6.26	4.14	4.16

Lapangan Usaha <i>Industry</i>	2014	2015	2016 ^x	2017 ^{xx}
(1)	(2)	(3)	(4)	(5)
Perdagangan Besar dan	2.79	4.10	5.65	5.63
<i>Eceran Wholesale and</i>				
<i>Retail Trade</i>				
Transportasi dan	5.41	4.76	2.16	2.70
Pergudangan				
<i>Transportation and</i>				
<i>Storage</i>				
Penyediaan Akomodasi	6.37	3.59	4.19	4.51
dan Makan Minum				
<i>Accommodation and Food</i>				
<i>Service Activities</i>				
Informasi dan Komunikasi	6.79	7.98	6.44	7.12
<i>Information and</i>				
<i>Communication</i>				
Jasa Keuangan dan	5.27	- 1.83	0.84	- 0.09
Asuransi				
<i>Financial</i>				
<i>and Insurance Activities</i>				
Real Estate	7.64	7.49	2.09	2.64
<i>Real Estate</i>				
Jasa Perusahaan	6.67	6.56	4.04	6.66
<i>Business Activities</i>				

REGIONAL INCOME

Lapangan Usaha Industry	2014	2015	2016 ^x	2017 ^{xx}
(1)	(2)	(3)	(4)	(5)
Administrasi Pemerintahan, Pertahanan, dan Jaminan Sosial Wajib <i>Public Administration, Defence, Jasa Pendidikan</i>	2.16	4.96	0.19	1.46
<i>Education</i>				
Jasa Kesehatan dan Kegiatan Sosial <i>Human Health and Social Work Activities</i>	7.54	9.87	1.29	5.20
Jasa Lainnya <i>Other</i>	10.47	8.53	6.68	6.71
<i>Services Activities</i>				
Produk Domestik Regional Bruto <i>Gross Regional Domestic Bruto</i>	5.53	- 2.94	3.68	4.02
Produk Domestik Regional Bruto Tanpa Migas <i>Gross Regional Domestic Bruto Without Oil and Gas</i>	5.66	- 3.00	3.74	4.18

Sumber: Diolah dari Hasil Sensus, Survei, dan Berbagai Sumber Lainnya

Source: Based on Census, Surveys, and Other Sources

Keterangan : *) merupakan angka sementara, **) merupakan angka sangat sementara

Description: *) is a temporary number, **) is a very temporary number

Indeks Harga Implisit Produk Domestik Regional Bruto menurut Lapangan Usaha di Kabupaten Indragiri Hulu (2010=100), 2014–2017

Tabel 12.5

Table Implicit Price Index of Gross Regional Domestic Product by Industry in Indragiri Hulu Regency (2010=100), 2014–2017

Lapangan Usaha <i>Industry</i>	2014	2015	2016 [*]	2017 ^{xx}
(1)	(2)	(3)	(4)	(5)
Pertanian, Kehutanan, dan Perikanan <i>Agriculture, Forestry, and Fishing</i>	122.73	131.51	136.15	137.63
Pertambangan dan Penggalian <i>Mining and Quarrying</i>	134.99	142.53	147.02	149.31
Industri Pengolahan <i>Manufacturing</i>	120.76	125.04	128.56	126.32
Pengadaan Listrik dan Gas <i>Electricity and Gas</i>	94.46	129.73	150.21	169.29
Pengadaan Air, Pengelolaan Sampah, Limbah, dan Daur Ulang <i>Water Supply, Sewerage, Waste Management, and Remediation</i>	105.29	108.01	112.13	113.92
Konstruksi	140.35	151.22	155.56	158.89
<i>Construction</i>				

REGIONAL INCOME

Lapangan Usaha Industry	2014	2015	2016^x	2017^{xx}
(1)	(2)	(3)	(4)	(5)
Perdagangan Besar dan Eceran	133.06	144.18	149.94	152.53
<i>Wholesale and Retail Trade</i>				
Transportasi dan Pergudangan	122.02	127.96	133.24	136.71
<i>Transportation and Storage</i>				
Penyediaan Akomodasi dan Makan Minum	131.20	139.12	145.51	150.23
<i>Accommodation and Food Service Activities</i>				
Informasi dan Komunikasi	116.17	120.89	124.48	129.37
<i>Information and Communication</i>				
Jasa Keuangan dan Asuransi	127.81	132.92	138.60	144.50
<i>Financial and Insurance Activities</i>				
Real Estate	125.34	133.93	140.26	142.49
<i>Real Estate</i>				
Jasa Perusahaan	123.56	130.41	135.61	138.79
<i>Business Activities</i>				

Lapangan Usaha <i>Industry</i>	2014	2015	2016^x	2017^{xx}
(1)	(2)	(3)	(4)	(5)
Administrasi Pemerintahan, Pertahanan, dan Jaminan Sosial Wajib <i>Public Administration, Defence, and Compulsory Social Security</i>	113.12	116.97	120.61	122.37
Jasa Pendidikan	126.51	138.24	148.15	150.15
<i>Education</i>				
Jasa Kesehatan dan Kegiatan Sosial <i>Human Health and Social Work Activities</i>	121.71	135.60	143.86	146.92
Jasa Lainnya <i>Other Services</i>	120.51	130.28	139.54	142.43
<i>Activities</i>				
Produk Domestik Regional Bruto <i>Gross Regional Domestic Bruto</i>	127.06	134.09	138.48	139.26
Produk Domestik Regional Bruto Tanpa Migas <i>Gross Regional Domestic Bruto Without Oil and Gas</i>	124.15	132.64	137.20	137.98

Sumber: Diolah dari Hasil Sensus, Survei, dan Berbagai Sumber Lainnya

Source: Based on Census, Surveys, and Other Sources

Keterangan: *) merupakan angka sementara, **) merupakan angka sangat sementara

Description: *) is a temporary number, **) is a very temporary number

Tabel 12.6 Laju Implisit Produk Domestik Regional Bruto menurut Lapangan Usaha di Kabupaten Indragiri Hulu, 2014–2017
Table Implicit Growth Rate of Gross Regional Domestic Product by Industry in Indragiri Hulu Regency, 2014–2017

Lapangan Usaha <i>Industry</i>	2014	2015	2016 ^x	2017 ^{xx}
(1)	(2)	(3)	(4)	(5)
Pertanian, Kehutanan, dan Perikanan <i>Agriculture, Forestry, and Fishing</i>	6.63	7.15	3.53	1.09
Pertambangan dan Penggalian <i>Mining and Quarrying</i>	0.16	5.58	3.15	1.56
Industri Pengolahan <i>Manufacturing</i>	8.62	3.55	2.82	- 1.75
Pengadaan Listrik dan Gas <i>Electricity and Gas</i>	23.66	37.34	15.78	12.71
Pengadaan Air, Pengelolaan Sampah, Limbah, dan Daur Ulang <i>Water Supply, Sewerage, Waste Management, and Remediation Activities</i>	2.88	2.59	3.81	1.59
Konstruksi <i>Construction</i>	9.92	7.74	2.87	2.13

Lapangan Usaha <i>Industry</i>	2014	2015	2016^x	2017^{xx}
(1)	(2)	(3)	(4)	(5)
Perdagangan Besar dan Eceran	17.46	8.35	4.00	1.72
<i>Wholesale and Retail Trade</i>				
Transportasi dan Pergudangan	5.02	4.87	4.13	2.61
<i>Transportation and Storage</i>				
Penyediaan Akomodasi dan Makan Minum	10.28	6.04	4.59	3.25
<i>Accommodation and Food Service Activities</i>				
Informasi dan Komunikasi	2.91	4.06	2.97	3.93
<i>Information and Communication</i>				
Jasa Keuangan dan Asuransi	4.75	3.99	4.28	4.26
<i>Financial and Insurance Activities</i>				
Real Estate	9.02	6.85	4.73	1.59
<i>Real Estate</i>				
Jasa Perusahaan	5.75	5.54	3.99	2.35
<i>Business Activities</i>				

REGIONAL INCOME

Lapangan Usaha <i>Industry</i>	2014	2015	2016^x	2017^{xx}
(1)	(2)	(3)	(4)	(5)
Administrasi Pemerintahan, Pertahanan, dan Jaminan Sosial Wajib <i>Public Administration, Defence, and Compulsory Social Security</i>	3.18	3.41	3.11	1.46
Jasa Pendidikan	5.89	9.27	7.17	1.35
<i>Education</i>				
Jasa Kesehatan dan Kegiatan Sosial <i>Human Health and Social Work Activities</i>	11.52	11.42	6.09	2.13
Jasa Lainnya <i>Other Services</i>	10.07	8.11	7.11	2.07
<i>Activities</i>				
Produk Domestik Regional Bruto <i>Gross Regional Domestic Bruto</i>	7.10	5.53	3.27	0.57
Produk Domestik Regional Bruto Tanpa Migas <i>Gross Regional Domestic Bruto Without Oil and Gas</i>	7.06	6.84	3.44	0.56

Sumber: Diolah dari Hasil Sensus, Survei, dan Berbagai Sumber Lainnya

Source: Based on Census, Surveys, and Other Sources

Keterangan : *) merupakan angka sementara, **) merupakan angka sangat sementara

Description: *) is a temporary number, **) is a very temporary number

PERBANDINGAN ANTAR KABUPATEN/KOTA COMPARISON BETWEEN REGENCY/CITY

JUMLAH PENDUDUK (000 jiwa)



PEKANBARU (1.091)



KAMPAR (832)



INDRAGIRI HILIR (722)



ROKAN HILIR (679)



ROKAN HULU (641)



BENGKALIS (559)



SIAK (465)



PELALAWAN (438)



INDRAGIRI HULU (425)



KUANTAN SINGINGI (321)



DUMAI (297)



KEP. MERANTI (183)

13



Sumber: Proyeksi Penduduk 2010-2020

Source: Population Projection 2010-2020



PENJELASAN TEKNIS

1. **Penduduk Indragiri Hulu** adalah semua orang yang berdomisili di wilayah Kabupaten Indragiri Hulu selama 6 bulan atau lebih dan atau mereka yang berdomisili kurang dari 6 bulan tetapi bertujuan menetap.
2. **Garis kemiskinan** merupakan representasi dari jumlah rupiah minimum yang dibutuhkan untuk memenuhi kebutuhan pokok minimum makanan yang setara dengan 2100 kilo kalori per kapita per hari dan kebutuhan pokok bukan makanan.

TECHNICAL NOTES

1. ***The Population of Indragiri Hulu** are all residents of the entire territory of Indonesia who have stayed for six months or longer, and those who intended to stay more than six months even though their length of stay is less than six months.*
2. ***The poverty line** is a representation of the minimum amount of rupiah required to meet the minimum basic needs of food equivalent to 2100 kilocalories per capita per day and non-food basic needs.*

3. **Penduduk miskin** adalah penduduk yang memiliki rata-rata pengeluaran per kapita per bulan di bawah garis kemiskinan.

4. **Indeks Pembangunan Manusia (IPM)** adalah pengukuran perbandingan dari harapan hidup, melek huruf, pendidikan, dan standar hidup untuk semua negara di seluruh dunia. IPM menjelaskan bagaimana penduduk dapat mengakses hasil pembangunan dalam memperoleh pendapatan, kesehatan, pendidikan, dan sebagainya.

3. ***The poor** is a person whose expenditure per capita per month is below the poverty line is considered to be poor.*

4. ***Human Development Index (HDI)** is a comparative measure of life expectancy, literacy, education, and standard of living for all countries around the world. IPM explains how people can access development outcomes in obtaining income, health, education, and so on.*

ULASAN

Jumlah penduduk paling banyak di Provinsi Riau adalah Kota Pekanbaru. Sebagai ibukota Provinsi, Kota Pekanbaru juga memiliki Indeks Pembangunan Manusia tertinggi dibandingkan kabupaten/kota lainnya, sedangkan IPM Kabupaten Indragiri Hulu berada pada urutan ke delapan, sebesar 68,97.

Sementara itu, garis kemiskinan tertinggi di Provinsi Riau pada tahun 2017 adalah Kabupaten Kuantan Singingi, sedangkan garis kemiskinan Kabupaten Indragiri Hulu berada pada urutan ketujuh, yakni sebesar 432.589 rupiah, dengan jumlah penduduk miskin 29.420 jiwa atau sekitar 6,94 persen.

DESCRIPTION

The population most in Riau province is Pekanbaru City. As the capital of the province, the city of Pekanbaru also has the highest Human Development Index compared to other districts/cities, while IPM of Indragiri Hulu is on the order of eighth, at 68.97.

Meanwhile, the highest poverty line in Riau Province in 2017 is Kuantan Singingi Regency, while the poverty line of Indragiri Hulu Regency is in the seventh order, amounting to 432,589 rupiahs, with a poor population of 29,420 people or about 6.94 percent.

Tabel 13.1 Jumlah Penduduk menurut Kabupaten/Kota di Provinsi Riau, 2013–2017
Table 13.1 Population by Regency/Municipality in Riau Province, 2013–2017

Kabupaten/Kota Regency/Municipality	2013	2014	2015	2016	2017
(1)	(2)	(3)	(4)	(5)	(6)
1. Kuantan Singingi	306 718	310 619	314 276	317 935	321 216
2. Indragiri Hulu	392 354	400 901	409 431	417 733	425 897
3. Indragiri Hilir	685 530	694 614	703 734	713 034	722 234
4. Pelalawan	358 210	377 221	396 990	417 498	438 788
5. Siak	416 298	428 499	440 841	453 052	465 414
6. Kampar	753 376	773 171	793 005	812 702	832 387
7. Rokan Hulu	545 483	568 576	592 278	616 466	641 208
8. Bengkalis	527 918	536 138	543 987	551 683	559 081
9. Rokan Hilir	609 779	627 233	644 680	662 242	679 663
10. Kep. Meranti	178 839	179 894	181 095	182 152	183 297
11. Pekanbaru	984 674	1 011 467	1 038 118	1 064 566	1 091 088
12. Dumai	274 089	280 109	285 967	291 908	297 638
Riau	6 033 268	6 188 442	6 344 402	6 500 971	6 657 911

Sumber/Source : Proyeksi Penduduk 2010-2020 menurut Kabupaten/Kota Berdasarkan Hasil Sensus Penduduk (SP) 2010/Population Projection 2010-2020 by Regency/Municipality based on Population Census (SP)2010

Tabel 13.2 **Pengangguran Terbuka dan Persentase Angkatan Kerja terhadap Penduduk Usia Kerja menurut Kabupaten/Kota di Provinsi Riau, Agustus 2017**
Working Population 15 Years of Age and Over, Open Unemployment Rate and Percentage of Economically Active to Working Age Population by Regency/Municipality in Riau Province, August 2017

Kabupaten/Kota <i>Regency/Municipality</i>	Bekerja <i>Working</i>	Pengangguran Terbuka <i>Unemployment Rate</i>	Jumlah Angkatan Kerja Total <i>Economically Active</i>	Tingkat Pengangguran Terbuka <i>Unemployment Rate (%)</i>	% Tingkat Partisipasi Angkatan Kerja <i>Economically Active Participation Rate</i>
(1)	(2)	(3)	(4)	(5)	(6)
1. Kuantan Singingi	136 763	9 510	146 273	6.50	63.82
2. Indragiri Hulu	192 792	9 565	202 357	4.73	67.73
3. Indragiri Hilir	308 078	13 091	321 169	4.08	62.27
4. Pelalawan	197 445	7 265	204 710	3.55	68.06
5. Siak	196 749	11 676	208 425	5.60	66.56
6. Kampar	328 160	20 686	348 846	5.93	61.16
7. Rokan Hulu	262 265	17 252	279 517	6.17	64.82
8. Bengkalis	225 043	21 225	246 268	8.62	63.87
9. Rokan Hilir	261 365	12 579	273 944	4.59	60.63
10. Kep. Meranti	81 256	3 865	85 121	4.54	64.93
11. Pekanbaru	467 555	45 716	513 271	8.91	64.22
12. Dumai	123 550	12 134	135 684	8.94	65.53
Riau	2 781 021	184 564	2 965 585	6.22	64.00

Sumber/Source : Survei Angkatan Kerja Nasional, Agustus 2017/The National Labor Force Survey August 2017

Tabel 13.3 **Garis Kemiskinan dan Penduduk Miskin menurut Kabupaten/Kota di Provinsi Riau, 2017**
Table 13.3 Poverty Line and Number of Poor People by Regency/Municipality in Riau Province, 2017

Kabupaten/Kota Regency/Municipality	Garis Kemiskinan Poverty Line (rupiah)	Penduduk Miskin Number of Poor People	
		Jumlah Total	Persentase Percentage
(1)	(2)	(3)	(4)
Kuantan Singingi	497 747	31 950	9.97
Indragiri Hulu	432 589	29 420	6.94
Indragiri Hilir	368 134	55 400	7.70
Pelalawan	487 648	44 400	10.25
Siak	414 501	26 830	5.80
Kampar	398 138	66 350	8.02
Rokan Hulu	446 901	69 240	10.91
Bengkalis	496 657	38 190	6.85
Rokan Hilir	367 338	53 190	7.88
Kep. Meranti	445 025	53 050	28.99
Pekanbaru	473 788	33 090	3.05
Dumai	403 244	13 530	4.57
Riau	456 493	514 620	7.78

Sumber/Source: Survei Sosial Ekonomi Nasional, Maret 2016-2017/National Social Economic Survey March 2016-2017

Tabel 13.4 **Indeks Pembangunan Manusia (IPM) menurut Kabupaten/Kota di Provinsi Riau, 2013–2017**
Table 13.4 Human Development Index (HDI) by Regency/Municipality in Riau Province, 2013–2017

Kabupaten/Kota Regency/Municipality	2013	2014	2015	2016	2017
(1)	(2)	(3)	(4)	(5)	(6)
1. Kuantan Singingi	66.65	67.47	68.32	68.66	69.53
2. Indragiri Hulu	66.68	67.11	68.00	68.67	68.97
3. Indragiri Hilir	63.44	63.80	64.80	65.35	66.17
4. Pelalawan	68.29	68.67	69.82	70.21	70.59
5. Siak	70.84	71.45	72.17	72.7	73.18
6. Kampar	70.46	70.72	71.28	71.39	72.19
7. Rokan Hulu	66.07	67.02	67.29	67.86	66.87
8. Bengkalis	70.60	70.84	71.29	71.98	72.27
9. Rokan Hilir	65.46	66.22	66.81	67.52	67.84
10. Kep. Meranti	62.53	62.91	63.25	63.9	64.7
11. Pekanbaru	78.16	78.42	79.32	79.69	79.97
12. Dumai	71.59	71.86	72.20	72.96	73.46
Riau	69.91	70.33	70.84	71.20	71.79

Sumber/Source : BPS Provinsi Riau/BPS-Statistics of Riau Province

Tabel 13.5 Laju Pertumbuhan Produk Domestik Regional Bruto Atas Dasar Harga Konstan 2010 menurut Kabupaten/Kota di Provinsi Riau Termasuk Minyak Bumi dan Gas, 2013-2017 (Persen)
Table 13.5 Growth Rate of Gross Regional Domestic Product at 2010 Constant Market Prices by Regency/Municipality of Riau Province Including Oil and Gas, 2013-2017 (Percent)

Kabupaten/Kota Regency/Municipality	2013	2014	2015	2016*	2017**
(1)	(2)	(3)	(4)	(5)	(6)
1. Kuantan Singingi	5.47	5.14	-2.14	3.88	4.43
2. Indragiri Hulu	6.21	5.53	-2.94	3.68	4.02
3. Indragiri Hilir	7.17	6.88	2.05	4.84	4.70
4. Pelalawan	5.55	6.20	2.46	2.96	4.10
5. Siak	-2.33	-0.97	-0.21	0.35	0.94
6. Kampar	6.31	3.43	1.09	2.80	3.01
7. Rokan Hulu	5.99	6.50	1.98	4.73	5.56
8. Bengkalis	-3.27	-3.85	-2.74	-2.44	-1.77
9. Rokan Hilir	2.38	4.81	0.52	2.08	2.03
10. Kep. Meranti	4.24	4.45	2.85	3.20	3.32
11. Pekanbaru	5.59	6.90	5.57	5.95	6.10
12. Dumai	3.68	2.69	2.03	4.18	4.45
Riau	2.48	2.71	0.22	2.23	2.71

Sumber/Source : BPS Provinsi Riau/BPS-Statistics of Riau Province



DATA

MENCERDASKAN BANGSA

— *Enlighten The Nation* —



**BADAN PUSAT STATISTIK
KABUPATEN INDRAGIRI HULU**
BPS-Statistics of Indragiri Hulu Regency
Jl. Batu Canai Pematang Reba 29315
Telp. (0769) 341285
Homepage: <https://inhukab.bps.go.id/>



0 2 1 5 - 3 8 2 5