

Kabupaten

KUANTAN SINGINGI DALAM ANGKA

Kuantan Singingi Regency in Figures



2018



**BADAN PUSAT STATISTIK
KABUPATEN KUANTAN SINGINGI**

BPS - Statistics of Kuantan Singingi Regency

Kabupaten

KUANTAN SINGINGI

DALAM ANGKA

Kuantan Singingi Regency in Figures

<http://www.kantsingki.go.id>

2018



Kabupaten Kuantan Singingi Dalam Angka

Kuantan Singingi Regency in Figures

2018

ISSN : 2355-4460

No.Publikasi/Publication Number :14010.1803

Katalog / Catalog :1102001.1401

Ukuran Buku/Book Size:14,8 x 21 Cm

Jumlah Halaman/Number of pages: XL + 338 Halaman /Pages

Naskah/Manuscript:

©BPS Kabupaten Kuantan Singingi/BPS-*Statistics of Kuantan Singingi Regency*

Penyunting/Editor:

©BPS Kabupaten Kuantan Singingi/BPS-*Statistics of Kuantan Singingi Regency*

Gambar Kover Oleh/Cover Design by :

©BPS Kabupaten Kuantan Singingi/BPS-*Statistics of Kuantan Singingi Regency*

Ilustrasi Kover/ Cover Illustration :

Masjid Agung Kab. Kuantan Singingi

Great Mosque of Kuantan Singingi Regency

Diterbitkan Oleh/Published by:

©BPS Kabupaten Kuantan Singingi/BPS-*Statistics of Kuantan Singingi Regency*

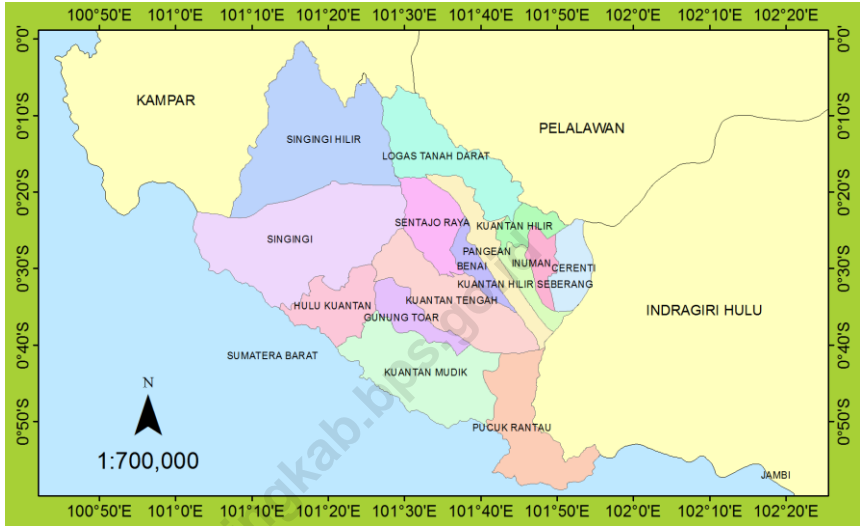
Dicetak Oleh/Printed by:

M&N Grafika

Dilarang mengumumkan, mendistribusikan, mengomunikasikan, dan/atau menggandakan sebagian atau seluruh isi buku ini untuk tujuan komersial tanpa izin tertulis dari Badan Pusat Statistik

Prohibited to announce, distribute, communicate, and/or part or all of this book for commercial purpose without permission from BPS-Statistics Indonesia

PETA KABUPATEN KUANTAN SINGINGI
MAP OF KUANTAN SINGINGI REGENCY



<https://kuansingikab.bps.go.id>

KEPALA BPS KABUPATEN KUANTAN SINGINGI
CHIEF BPS - STATISTICS OF KUANTAN SINGINGI REGENCY



KHAIRUNAS, SE



KATA PENGANTAR

Kabupaten Kuantan Singingi Dalam Angka 2018 merupakan publikasi tahunan yang diterbitkan oleh BPS Kabupaten Kuantan Singingi. Disadari bahwa publikasi ini belum sepenuhnya memenuhi harapan pihak pemakai data khususnya para perencana, namun diharapkan dapat membantu melengkapi penyusunan rencana pembangunan di Kabupaten Kuantan Singingi.

Publikasi ini dapat terwujud berkat kerja sama dan bantuan dari berbagai pihak baik instansi pemerintah maupun swasta. Kepada semua pihak yang telah memberikan bantuan disampaikan penghargaan dan terima kasih yang sebesar-besarnya.

Walaupun publikasi ini telah disiapkan sebaik-baiknya, namun disadari masih ada kekurangan dan kesalahan yang terjadi. Untuk perbaikan publikasi ini, tanggapan dan saran yang bersifat konstruktif dari para pemakai sangat diharapkan.

Teluk Kuantan, Agustus 2018

Kepala BPS

Kabupaten Kuantan Singingi



KHAIRUNAS, SE



PREFACE

Kuantan Singingi Regency in Figures 2018 is an annual publication written by BPS – Statistics of Kuantan Singingi Regency. Honestly, this publication has not perfect yet and has not filled the user's hope, especially for the planners yet, but hopely it can help to equip compilation of development planning in this Kuantan Singingi Regency.

This comprehensive publication has been made possible with the assistance and contribution from several governmental institution and private organizations. To all parties who have been involved in the preparation of this publication, I would like to express my sincerest appreciation and gratitude.

Comment and constructive suggestion for the improvement of this publication are always welcome.

*Teluk Kuantan, August 2018
Chief BPS - Statistician of
Kuantan Singingi Regency,*



KHAIRUNAS, SE

DAFTAR ISI
List of Contents

	Hal Page
PETA KABUPATEN KUANTAN SINGINGI	
<i>Map of Kuantan Singingi Regency</i>	iii
KEPALA BPS KABUPATEN KUANTAN SINGINGI	
<i>Chief Statistician of Kuantan Singingi Regency</i>	v
KATA PENGANTAR	vii
PREVACE	viii
DAFTAR ISI	
<i>List of Contents</i>	ix
DAFTAR GAMBAR	
<i>List of Figures</i>	xii
DAFTAR TABEL	
<i>List of Table</i>	xiii
PENJELASAN UMUM	
<i>Explanatory Notes</i>	xxxix
BAB I GEOGRAFI DAN IKLIM	
<i>Geography and Climate</i>	1
BAB II PEMERINTAHAN	
<i>GOVERNMENT</i>	13
BAB III KEPENDUDUKAN DAN KETENAGAKERJAAN	
<i>POPULATION AND EMPLOYMENT</i>	45
3.1 Kependudukan	
<i>Population</i>	54
3.2 Ketenagakerjaan	
<i>Employment</i>	54
BAB IV SOSIAL	
<i>SOCIAL</i>	67
4.1 Pendidikan	
<i>Education</i>	76

4.2 Kesehatan	
<i>Health</i>	77
4.3 Keluarga Berencana	
<i>Family Planning</i>	77
4.4 Agama	
<i>Religion</i>	78
4.5 Keamanan	
<i>Security</i>	78
BAB V	PERTANIAN
	<i>AGRICULTURE</i>
	161
5.1 Pertanian Tanaman Pangan	
<i>Food Crops</i>	170
5.2 Perkebunan	
<i>Plantation</i>	170
5.3 Peternakan	
<i>Animal Husbandry</i>	171
5.4 Perikanan	
<i>Fishery</i>	171
5.5 Kehutanan	
<i>Forestry</i>	172
BAB VI	INDUSTRI, PERTAMBANGAN, DAN ENERGI
	<i>INDUSTRY, MINING, AND ENERGY</i>
	241
6.1 Energi	
<i>Energy</i>	244
6.2 Air Minum	
<i>Water Supply</i>	244
BAB VII	PERDAGANGAN
	<i>TRADE</i>
	259
BAB VIII	TRANSPORTASI DAN KOMUNIKASI
	<i>TRANSPORTATION AND COMUNICATION</i>
	265
8.1 Transportasi	
<i>Transportation</i>	268

8.2 Komunikasi		
<i>Communication</i>		268
BAB IX	HOTEL DAN PARIWISATA	
	<i>HOTEL AND TOURISM</i>	279
9.1	Hotel	
	<i>Hotel</i>	283
9.2	Pariwisata	
	<i>Tourism</i>	283
BAB X	KEUANGAN DAERAH	
	<i>REGIONAL FINANCE</i>	295
BAB XI	PENGELUARAN PENDUDUK DAN KONSUMSI MAKANAN	
	<i>POPULATION EXPENDITURE AND FOOD CONSUMPTION</i>	307
BAB XII	PENDAPATAN DAERAH	
	<i>REGIONAL INCOME</i>	315
BAB XIII	PERBANDINGAN ANTAR KABUPATEN	
	<i>COMPARISON INTER REGENCY</i>	331

DAFTAR GAMBAR / *List of Figures*

	Hal Page
1.1 Rata-rata Curah Hujan di Kabupaten Kuantan Singingi Tahun 2017 (Mm).....	6
1.2 Rata-rata Hari Hujan di Kabupaten Kuantan Singingi Tahun 2017 (Hari).....	7
2.1 Jumlah Desa/Kelurahan di Kabupaten Kuantan Singingi Tahun 2017.....	17
4.1 Banyaknya Sarana Pendidikan di Kabupaten Kuantan Singingi Tahun 2017.....	79
4.2 Banyaknya Murid di Kabupaten Kuantan Singingi Tahun 2017	80
4.3 Banyaknya Guru di Kabupaten Kuantan Singingi Tahun 2017 .	81
4.4 Jumlah Fasilitas Kesehatan di Kabupaten Kuantan Singingi Tahun 2017.....	82
4.5 Banyaknya Rumah Ibadah di Kabupaten Kuantan Singingi Tahun 2017.....	83
5.1 Produktivitas Palawija di Kabupaten Kuantan Singingi Tahun 2015-2017 (Ton/Ha).....	173
5.2 Produksi Sayur-Sayuran di Kabupaten Kuantan Singingi Tahun 2017 (Ton).....	174
5.3 Jumlah Produksi Perkebunan di Kabupaaten Kuantan Singingi Tahun 2017 (Ton).....	175
6.1 Perusahaan Industri di Kabupaten Kuantan Singingi Tahun 2016-2017	245
6.2 Jumlah Pekerja Industri di Kabupaten Kuantan Singingi Tahun 2016-2017	246
6.3 Produksi Listrik PLN di Kabupaten Kuantan Singingi Tahun 2017.....	247
6.4 Pelanggan Listrik PLN dan Non PLN di Kabupaten Kuantan Singingi Tahun 2012-2017.....	248

DAFTAR TABEL/*List of Table*

BAB I GEOGRAFI DAN IKLIM / GEOGRAPHY AND CLIMATE

Tabel		Hal Page
1.1	Luas Daerah Menurut Kecamatan di Kabupaten Kuantan Singingi TH 2017 <i>Wide Area Of Kuantan Singingi Regency By Subdistrict, 2017 .</i>	8
1.2	Jarak Lurus antara Ibukota Kabupaten dengan Ibukota Kecamatan di Kabupaten Kuantan Singingi Tahun 2017 <i>Linear Distance from Capital Regency to Capital Subdistrict in Kuantan Singingi Regency, 2017.....</i>	9
1.3	Rata-rata Curah hujan di Kabupaten Kuantan Singingi Tahun 2013-2017 (mm) <i>Rate of Rainfall in Kuantan Singingi Regency, 2013-2017.....</i>	10
1.4	Rata-rata Hari Hujan di Kabupaten Kuantan Singingi Tahun 2013-2017 (hari) <i>Rate of Rain Days in Kuantan Singingi Regency, 2013-2017 (days)</i>	11
1.5	Jumlah titik api menurut kecamatan di Kabupaten Kuantan Singingi Tahun 2013-2017 <i>Number of Hot Spot by subdistrict in Kuantan Singingi Regency, 2013-2017 (days)</i>	12

BAB II PEMERINTAHAN / GOVERNMENT

2.1.1	Nama-nama Kecamatan dengan Ibukotanya di Kabupaten Kuantan Singingi Tahun 2017 <i>The Name of Subdistrict with The Capital in Kuantan Singingi Regency, 2017.....</i>	18
2.1.2	Nama-nama Pejabat Bupati di Kabupaten Kuantan Singingi Tahun 2000-2017 <i>The Name of Bupati In Kuantan Singingi Regency, 2000-2017.</i>	19
2.1.3	Nama Ketua DPRD di Kabupaten Kuantan Singingi Tahun 2000-2017 <i>The Name of DPRD Head in Kuantan Singingi Regency, 2000-2017</i>	20

2.1.4	Nama Camat di Kabupaten Kuantan Singingi Tahun 2017 <i>The Name of Camat in Kuantan Singingi Regency, 2017</i>	21
2.1.5	Status Daerah per Kecamatan di Kabupaten Kuantan Singingi Tahun 2017 <i>Areas of Status per Subdistrict in Kuantan Singingi Regency, 2017.....</i>	22
2.1.6	Nama Desa/Kelurahan dan Status Pemerintahan di Kabupaten Kuantan Singingi Tahun 2017 <i>The Name of Villages and Status in Kuantan Singingi Regency, 2017</i>	23
2.2.1	Banyaknya Anggota DPRD Kabupaten Kuantan Singingi Menurut Komisi dan Jenis Kelamin Tahun 2017 <i>Number of Kuantan Singingi Regency Parliament Members by Fraction and Sex, 2017</i>	33
2.2.2	Komisi-komisi di DPRD Kabupaten Kuantan Singingi dan Anggota-anggotanya Tahun 2017 <i>The Name and Members Parliament Commissions in Kuantan Singingi Regency, 2017.....</i>	34
2.2.3	Banyaknya Sidang/Rapat Paripurna dan Panitia Menurut Bulan Tahun 2016 <i>Number of Plenary and Committee's Meeting/Session by Month, 2016.....</i>	36
2.2.4	Banyaknya Sidang/Rapat Komisi Menurut Bulan Tahun 2016 <i>Number of Commission's Meeting/Session by Month, 2016....</i>	38
2.3.1	Banyaknya PNS di Lingkungan Pemkab Kuantan Singingi Menurut Pendidikan dan Jenis Kelamin Tahun 2017 <i>Number of Civil Servant at Government Office of Kuantan Singingi Regency by Education and Sex, 2017.....</i>	39
2.3.2	Banyaknya PNS di Lingkungan Pemkab Kuantan Singingi Menurut Golongan dan Jenis Kelamin Tahun 2017 <i>Number of Civil Servant at Government Office of Kuantan Singingi Regency by Rank and Sex, 2017.....</i>	40
2.3.3	Jumlah Desa, Jumlah Anggota BPD, dan Koordinator PKK Menurut Kecamatan di Kabupaten Kuantan Singingi 2016 <i>Number of BPD Members, LKMD Members, and PKK Coordinators by Subdistrict in Kuantan Singingi Regency, 2016.....</i>	41

2.4.1	Sarana dan Prasarana Barang Tidak Bergerak yang Dikelola Dinas Pasar, Kebersihan, dan Pertamanan Kabupaten Kuantan Singingi, 2016 <i>Number of Facilities by Markey, Cleanliness, and Gardens Service of Kuantan Singingi Regency, 2016</i>	42
2.4.2	Luas Ruang Terbuka Hijau (RTH) Taman Kota, Hutan Kota Median Jalan Serta Pulau-pulau jalan yang dikelola Dinas Pasar, Kebersihan, dan Pertamanan Kabupaten Kuantan Singingi, 2016 <i>Green Open Space by Market, Cleantiness, and Gardens Service of Kuantan Singingi Regency, 2016</i>	43
 BAB III KEPENDUDUKAN DAN KETENAGAKERJAAN / POPULATION AND EMPLOYMENT		
3.1.1	Jumlah Penduduk dan Laju Pertumbuhan Penduduk Menurut Kecamatan di Kabupaten Kuantan Singingi 2010,2016, dan 2017 <i>Population and Population Growht Rate by Subdistrict in Kuantan Singingi Regency, 2010, 2016, and 2017.....</i>	55
3.1.2	Jumlah dan Rasio Penduduk Kabupaten Kuantan Singingi Menurut Kecamatan dan Jenis Kelamin Tahun 2017 <i>Population total and sex ratio in Kuantan Singingi Regency by Subdistrict and Sex, 2017</i>	56
3.1.3	Luas Wilayah, Jumlah Penduduk, dan Kepadatan Penduduk per (Km^2) Menurut Kecamatan di Kabupaten Kuantan Singingi Tahun 2017 <i>Area, Population, and Population Density per Square Km by Subdistrict in Kuantan Singingi Regency, 2017.....</i>	57
3.1.4	Penduduk Menurut Kelompok Umur dan Jenis Kelamin di Kabupaten Kuantan Singingi Tahun 2017 <i>Population by Age Group and Sex in Kuantan Singingi Regency, 2017.....</i>	58
3.1.5	Jumlah Rumah Tangga, Penduduk, dan Rata-rata Jiwa Per Rumah Tangga Menurut Kecamatan di Kabupaten Kuantan Singingi Tahun 2017 <i>Number of Household, Population, and Average Person per Household by Subdistrict in Kuantan Singingi Regency, 2017 ..</i>	59

3.1.6	Penduduk Berumur 15 Tahun Ke Atas menurut Kegiatan Utama dan Jenis Kelamin Tahun 2016 <i>Population 15 Years of age and Over by Main Activity and Sex, 2016</i>	60
3.1.7	Penduduk Berumur 15 Tahun Ke Atas Menurut Kegiatan Utama Tahun 2014-2016 <i>Population 15 Years of Age and Over by Main Activity, 2014-2016</i>	61
3.1.8	Jumlah Keluarga Menurut Kecamatan dan Klasifikasi Keluarga di Kabupaten Kuantan Singingi Tahun 2016 <i>Number of Household by Subdistrict and Households Classification in Kuantan Singingi Regency, 2016</i>	62
3.2.1	Banyaknya Pencari Kerja Yang Mendaftar Menurut Jenis Kelamin dan Jenis Pendidikan Tahun 2017 <i>Number of Registered Job Seekers by Sex and Education Level, 2017</i>	63
3.2.2	Jumlah Perusahaan dan Tenaga Kerja yang Terdaftar Menurut Sektor Tahun 2017 <i>Number of Registered Establishment and Labour by Sector, 2017</i>	64
3.2.3	Jumlah Pendaftar Pencari Kerja yang Telah Ditempatkan di Kabupaten Kuantan Singingi Menurut Tingkat Pendidikan dan Jenis Kelamin Tahun 2017 <i>Registered Job Seekers Occupied in Kuantan Singingi Regency by Education Level and Sex, 2017</i>	65

BAB IV SOSIAL / SOCIAL

4.1.1	Angka Partisipasi Sekolah (APS) di Kabupaten Kuantan Singingi Tahun 2016-2017 <i>School Participation Rate in Kuantan Singingi Regency, 2016-2017</i>	84
4.1.2	Angka Partisipasi Murni (APM) dan Angka Partisipasi Kasar (APK) Menurut Jenjang Pendidikan di Kabupaten Kuantan Singingi Tahun 2017 <i>Nett Enrollment Rate and Gross Enrollment Rate by Education Stages in Kuantan Singingi Regency, 2017</i>	85

4.1.3	Banyaknya taman kanak-kanak (TK) Menurut Kecamatan di Kabupaten Kuantan Singingi Tahun 2017 <i>Number of Kindergarten School by Subdistrict in Kuantan Singingi Regency, 2017</i>	86
4.1.4	Banyaknya Murid Taman Kanak-Kanak (TK) Menurut Kecamatan di Kabupaten Kuantan Singingi Tahun 2016-2017 <i>Number of Kindergarten Students by Subdistrict in Kuantan Singingi Regency, 2016-2017</i>	87
4.1.5	Banyaknya Guru Taman Kanak-Kanak (TK) Menurut Kecamatan di Kabupaten Kuantan Singingi Tahun 2016-2017 <i>Number of Kindergarten Teachers by Subdistrict in Kuantan Singingi Regency, 2016-2017</i>	88
4.1.6	Rasio Murid terhadap Guru TK Menurut Kecamatan di Kabupaten Kuantan Singingi Tahun 2017 <i>Student and Teacher Ratio of Kindergarten School by Subdistrict in Kuantan Singingi Regency, 2017</i>	89
4.1.7	Banyaknya Sekolah Dasar Menurut Kecamatan di Kabupaten Kuantan Singingi Tahun 2017 <i>Number of Elementary School by Subdistrict in Kuantan Singingi Regency, 2017</i>	90
4.1.8	Banyaknya Murid Sekolah Dasar Menurut Kecamatan di Kabupaten Kuantan Singingi Tahun 2016-2017 <i>Number of Elementary Students by Subdistrict in Kuantan Singingi Regency, 2016-2017</i>	91
4.1.9	Banyaknya Guru Sekolah Dasar Menurut Kecamatan di Kabupaten Kuantan Singingi Tahun 2016-2017 <i>Number of Elementary Teachers by Subdistrict in Kuantan Singingi Regency, 2016-2017</i>	92
4.1.10	Rasio Murid terhadap Guru SD Menurut Kecamatan di Kabupaten Kuantan Singingi Tahun 2017 <i>Student and Teacher Ratio of Elementary School by Subdistrict in Kuantan Singingi Regency, 2017</i>	93
4.1.11	Banyaknya Sekolah Lanjutan Tingkat Pertama (SLTP) Menurut Kecamatan di Kabupaten Kuantan Singingi Tahun 2017 <i>Number of Junior High School by Subdistrict in Kuantan Singingi Regency, 2017</i>	94

4.1.12	Banyaknya Murid Sekolah Lanjutan Tingkat Pertama (SLTP) Menurut Kecamatan di Kabupaten Kuantan Singingi Tahun 2016-2017 <i>Number of Junior High Students by Subdistrict in Kuantan Singingi Regency, 2016-2017</i>	95
4.1.13	Banyaknya Guru Sekolah Lanjutan Tingkat Pertama (SLTP) Menurut Kecamatan di Kabupaten Kuantan Singingi Tahun 2016-2017 <i>Number of Junior High Teachers by Subdistrict in Kuantan Singingi Regency, 2016-2017</i>	96
4.1.14	Rasio Murid terhadap Guru SLTP Menurut Kecamatan di Kabupaten Kuantan Singingi Tahun 2017 <i>Student and Teacher Ratio of Junior High School by Subdistrict in Kuantan Singingi Regency, 2017</i>	97
4.1.15	Banyaknya Sekolah Menengah Atas (SMA) Menurut Kecamatan di Kabupaten Kuantan Singingi Tahun 2017 <i>Number of Senior High School by Subdistrict in Kuantan Singingi Regency, 2017</i>	98
4.1.16	Banyaknya Murid Sekolah Menengah Atas (SMA) Menurut Kecamatan di Kabupaten Kuantan Singingi Tahun 2016-2017 <i>Number of Senior High Students by Subdistrict in Kuantan Singingi Regency, 2016-2017</i>	99
4.1.17	Banyaknya Guru Sekolah Menengah Atas (SMA) Menurut Kecamatan di Kabupaten Kuantan Singingi Tahun 2016-2017 <i>Number of Senior High Teachers by Subdistrict in Kuantan Singingi Regency, 2016-2017</i>	100
4.1.18	Rasio Murid terhadap Guru SMA Menurut Kecamatan di Kabupaten Kuantan Singingi Tahun 2017 <i>Student and Teacher Ratio of Senior High School by Subdistrict in Kuantan Singingi Regency, 2017</i>	101
4.1.19	Banyaknya Sekolah Menengah Kejuruan (SMK) Menurut Kecamatan di Kabupaten Kuantan Singingi Tahun 2017 <i>Number of Vocational High School by Subdistrict in Kuantan Singingi Regency, 2017</i>	102

4.1.20	Banyaknya Murid Sekolah Menengah Kejuruan (SMK) Menurut Kecamatan di Kabupaten Kuantan Singingi Tahun 2016-2017 <i>Number of Vocational High Students by Subdistrict in Kuantan Singingi Regency, 2016-2017</i>	103
4.1.21	Banyaknya Guru Sekolah Menengah Kejuruan (SMK) Menurut Kecamatan di Kabupaten Kuantan Singingi Tahun 2016-2017 <i>Number of Vocational High Teachers by Subdistrict in Kuantan Singingi Regency, 2016-2017</i>	104
4.1.22	Rasio Murid terhadap Guru SMK Menurut Kecamatan di Kabupaten Kuantan Singingi Tahun 2017 <i>Student and Teacher Ratio of Vocational High School by Subdistrict in Kuantan Singingi Regency, 2017</i>	105
4.1.23	Banyaknya Raudhatul Athfal (RA) Menurut Kecamatan di Kabupaten Kuantan Singingi Tahun 2017 <i>Number of Raudhatul Athfal by Subdistrict in Kuantan Singingi Regency, 2017</i>	106
4.1.24	Banyaknya Murid Raudhatul Athfal (RA) Menurut Kecamatan di Kabupaten Kuantan Singingi Tahun 2017 <i>Number of Student Raudhatul Athfal (RA) by Subdistrict in Kuantan Singingi Regency, 2017</i>	107
4.1.25	Banyaknya Guru Raudhatul Athfal (RA) Menurut Kecamatan di Kabupaten Kuantan Singingi Tahun 2017 <i>Number of Teacher Raudhatul Athfal (RA) by Subdistrict in Kuantan Singingi Regency, 2017</i>	108
4.1.26	Banyaknya Madrasah Ibtidaiyah (MI) Menurut Kecamatan di Kabupaten Kuantan Singingi Tahun 2017 <i>Number of Madrasah Ibtidaiyah by Subdistrict in Kuantan Singingi Regency, 2017</i>	109
4.1.27	Banyaknya Murid Madrasah Ibtidaiyah (MI) Menurut Kecamatan di Kabupaten Kuantan Singingi Tahun 2016-2017 <i>Number of Madrasah Ibtidaiyah Students by Subdistrict in Kuantan Singingi Regency, 2016-2017</i>	110
4.1.28	Banyaknya Guru Madrasah Ibtidaiyah (MI) Menurut Kecamatan di Kabupaten Kuantan Singingi Tahun 2016-2017 <i>Number of Madrasah Ibtidaiyah Teachers by Subdistrict in Kuantan Singingi Regency, 2016-2017</i>	111

4.1.29	Banyaknya Madrasah Tsanawiyah (MTs) Menurut Kecamatan di Kabupaten Kuantan Singingi Tahun 2017 <i>Number of Madrasah Tsanawiyah by Subdistrict in Kuantan Singingi Regency, 2017</i>	112
4.1.30	Banyaknya Murid Madrasah Tsanawiyah (MTs) Menurut Kecamatan di Kabupaten Kuantan Singingi Tahun 2016-2017 <i>Number of Madrasah Tsanawiyah Students by Subdistrict in Kuantan Singingi Regency, 2016-2017</i>	113
4.1.31	Banyaknya Guru Madrasah Tsanawiyah (MTs) Menurut Kecamatan di Kabupaten Kuantan Singingi Tahun 2016-2017 <i>Number of Madrasah Tsanawiyah Teachers by Subdistrict in Kuantan Singingi Regency, 2016-2017</i>	114
4.1.32	Banyaknya Madrasah Aliyah (MA) Menurut Kecamatan di Kabupaten Kuantan Singingi Tahun 2017 <i>Number of Madrasah Aliyah by Subdistrict in Kuantan Singingi Regency, 2017</i>	115
4.1.33	Banyaknya Murid Madrasah Aliyah (MA) Menurut Kecamatan di Kabupaten Kuantan Singingi Tahun 2016-2017 <i>Number of Madrasah Aliyah Students by Subdistrict in Kuantan Singingi Regency, 2016-2017</i>	116
4.1.34	Banyaknya Guru Madrasah Aliyah (MA) Menurut Kecamatan di Kabupaten Kuantan Singingi Tahun 2016-2017 <i>Number of Madrasah Aliyah Teachers by Subdistrict in Kuantan Singingi Regency, 2016-2017</i>	117
4.1.35	Banyaknya Mahasiswa Universitas Islam Kuantan Singingi Menurut Fakultas dan Jenis Kelamin, 2017/2017 <i>Number of Student at Islamic University of Kuantan Singingi by Faculty and Sex, 2017/2017</i>	118
4.1.36	Banyaknya Lulusan Mahasiswa Universitas Islam Kuantan Singingi Menurut Fakultas dan Jenis Kelamin, 2017/2017 <i>Number of Alumnae at Islamic University of Kuantan Singingi by Faculty and Sex, 2017/2017</i>	119
4.1.37	Banyaknya Dosen Universitas Islam Kuantan Singingi Menurut Fakultas dan Status Dosen, 2017/2017 <i>Number of Lecturers at Islamic University of Kuantan Singingi by Faculty and Lecture Status, 2017/2017</i>	120

4.1.38	Banyaknya Dosen Universitas Islam Kuantan Singingi Menurut Fakultas, Pendidikan, dan Jenis Kelamin, 2017/2017 <i>Number of Lecturers at Islamic University of Kuantan Singingi by Faculty, Education, and Sex, 2017/2017.....</i>	121
4.2.1	Jumlah Fasilitas Kesehatan di Kabupaten Kuantan Singingi Tahun 2017 <i>Number of Health Facilities in Kuantan Singingi Regency, 2017.....</i>	122
4.2.2	Banyaknya Dokter dan Tenaga Medis di Kabupaten Kuantan Singingi Tahun 2017 <i>Number of Physicians and Medicals in Kuantan Singingi Regency, 2017.....</i>	124
4.2.3	Jumlah Bayi Lahir, Hidup, dan Bayi Lahir Mati Menurut Kecamatan di Kabupaten Kuantan Singingi Tahun 2017 <i>Number of Cares Baby Born, Baby Born Alive and Death by Subdistrict in Kuantan Singingi Regency, 2017.....</i>	125
4.2.4	Banyaknya Imunisasi yang Diberikan Kepada Bayi Menurut Kecamatan dan Jenis Kelamin di Kabupaten Kuantan Singingi Tahun 2017 <i>Number of Immunization Given to Babies by Subdistrict and Kinds in Kuantan Singingi Regency, 2017.....</i>	126
4.2.5	Kunjungan Rawat Jalan Rumah Sakit Umum Daerah (RSUD) Kabupaten Kuantan Singingi Menurut Jenis Poliklinik Tahun 2015-2017 <i>Outpatient Visits Regional General Hospital of Kuantan Singingi Regency by Type Poly Clinic, 2015-2017.....</i>	127
4.2.6	Jumlah Pasien Rawat Inap Rumah Sakit Umum Daerah (RSUD) Kabupaten Kuantan Singingi Menurut Jenis Ruang Perawatan Tahun 2014-2017 <i>Number of Inpatient Regional General Hospital of Kuantan Singingi Regency by Nursing Room, 2014-2017.....</i>	128
4.2.7	Jumlah Pasien Rawat Inap Rumah Sakit Umum Daerah (RSUD) Kabupaten Kuantan Singingi Menurut Kategori Pembayaran Tahun 2014-2017 <i>Number of Inpatient Regional General Hospital of Kuantan Singingi Regency by Payment Category, 2014-2017.....</i>	129

4.2.8	Indikator Kegiatan Rumah Sakit Umum Daerah (RSUD) Kabupaten Kuantan Singingi Tahun 2015-2017 <i>Indicator Activity Regional General Hospital of Kuantan Singingi Regency, 2015-2017</i>	130
4.2.9	Hasil Pemeriksaan Laboratorium Rumah Sakit Umum Daerah (RSUD) Kabupaten Kuantan Singingi Menurut Jenis Pemeriksaan Tahun 2014-2017 <i>Laboratory Examination Results of The Regional General Hospital of Kuantan Singingi Regency by Type of Examination, 2014-2017</i>	131
4.2.10	Hasil Pelayanan Fisioterapi Rumah Sakit Umum Daerah (RSUD) Kabupaten Kuantan Singingi Menurut Jenis Tindakan Tahun 2014-2017 <i>Physiotherapy Services Results of The Regional General Hospital of Kuantan Singingi Regency by Type of Examination, 2014-2017</i>	132
4.2.11	Hasil Pemeriksaan Radiologi Rumah Sakit Umum Daerah (RSUD) Kabupaten Kuantan Singingi Menurut Jenis Pemeriksaan Tahun 2014-2017 <i>Radiology Examination Results of The Regional General Hospital of Kuantan Singingi Regency by Type of Examination, 2014-2017</i>	133
4.2.12	Jumlah Pasien Operasi Rumah Sakit Umum Daerah (RSUD) Kabupaten Kuantan Singingi Menurut Jenis Operasi Tahun 2014-2017 <i>Number Patient Operations in Regional General Hospital of Kuantan Singingi Regency by Type of Operation, 2014-2017 ..</i>	134
4.2.13	Jumlah Tenaga Medis Rumah Sakit Umum Daerah (RSUD) Kabupaten Kuantan Singingi Menurut Jenis Tahun 2014-2017 <i>Number Medical in Regional General Hospital of Kuantan Singingi Regency by Type of Medical, 2014-2017</i>	135
4.2.14	Jumlah Tenaga Paramedis Perawatan Rumah Sakit Umum Daerah (RSUD) Kabupaten Kuantan Singingi Menurut Jenis Tahun 2014-2017 <i>Number Paramedic Care in Regional General Hospital of Kuantan Singingi Regency by Type of Paramedic, 2014-2017 .</i>	136

4.2.15	Jumlah Tenaga Paramedis Non Perawatan Rumah Sakit Umum Daerah (RSUD) Kabupaten Kuantan Singingi Menurut Jenis Tahun 2014-2017 <i>Number of non Care Paramedics in Regional General Hospital of Kuantan Singingi Regency, 2014-2017.....</i>	137
4.2.16	jumlah Tenaga Administrasi Rumah Sakit Umum Daerah (RSUD) Kabupaten Kuantan Singingi Menurut Jenis Pendidikan Tahun 2014-2017 <i>Number Administrative Staff in Regional General Hospital of Kuantan Singingi Regency by Kinds of Educational, 2014-2017.....</i>	138
4.2.17	Jumlah Tenaga Kontrak Rumah Sakit Umum Daerah (RSUD) Kabupaten Kuantan Singingi Menurut Jenis Pendidikan Tahun 2014-2017 <i>Number Contract in Regional general Hospital of Kuantan Singingi Regency by Kinds of Educational, 2014-2017.....</i>	139
4.2.18	Jumlah Perusahaan yang Berpotensi Mencemarkan Lingkungan Menurut Kecamatan di Kabupaten Kuantan Singingi Tahun 2012 s.d 2017 <i>Number of Establishment Those Potential on environmental Polution by Subdistrict in Kuantan Singingi Regency, 2012 to 2017.....</i>	140
4.3.1	Banyaknya Rumah Ibadah Menurut Kecamatan di Kabupaten Kuantan Singingi tahun 2017 <i>Number of Religion Worship Facilities by Subdistrict in Kuantan Singingi Regency, 2017</i>	141
4.3.2	Banyaknya Pernikahan dan Persentase Menurut Kecamatan di Kabupaten Kuantan Singingi Tahun 2017 <i>Number of Marriages and Percentage by Subdistrict in Kuantan Singingi Regency, 2017.....</i>	142
4.3.3	Banyaknya Ulama, Mubaligh, Khatib, dan Penyuluh Agama Menurut Kecamatan di Kabupaten Kuantan Singingi Tahun 2017 <i>Number of Moslem Teachers by Subdistrict in Kuantan Singingi Regency, 2017.....</i>	143

4.3.4	Banyaknya Jemaah Haji yang Berangkat Menurut Jenis Kelamin dan Kecamatan di Kabupaten Kuantan Singingi Tahun 2017 <i>Number of Hajji Pilgrims Departured by Sex and Subdistrict in Kuantan Singingi Regency, 2017</i>	144
4.3.5	Jumlah Orang yang Berqurban, Serta Hewan Qurban di Kabupaten Kuantan Singingi, 2017 <i>Number of Population Who Did "Qurban", and Number of Cattle ("Qurban") in Kuantan Singingi Regency, 2017</i>	145
4.4.1	Banyaknya Kejahatan yang Terjadi di Wilayah Hukum Polres Kuantan Singingi Menurut Bulan dan Jenis Tindak Pidana Tahun 2017 <i>Number of Crimes Happened in Kuantan Singingi Regency by Month, 2017</i>	146
4.4.2	Banyaknya Pelanggaran serta Denda Perkara Tilang Dirinci Menurut Bulan tahun 2017 <i>Number of Traffics Offenses and Fine Received by Month, 2017</i>	148
4.4.3	Banyaknya Kecelakaan Lalu Lintas yang Terjadi Menurut Bulan pada Tahun 2017 <i>Number of Traffics Accident Each Month, 2017</i>	149
4.4.4	Jumlah Surat Izin Mengemudi yang Dikeluarkan Dirinci Menurut Bulan Selama tahun 2017 <i>Number of Driving License Issued by month, 2017</i>	150
4.4.5	Jumlah BPKB yang Dikeluarkan Menurut Jenis Kendaraan Dirinci Menurut Bulan Tahun 2017 <i>Number of BPKB Issued by type of Vehicles in 2017</i>	151
4.4.6	Jumlah Narapidana / Tahanan Menurut Lamanya Hukuman dan Jenis Kelamin Tahun 2017 <i>Number of Prisoner by Type of Crime and Sex, 2017</i>	152
4.5.1	Jumlah Kartu Peserta BPJS Menurut Puskesmas dan Kecamatan di Kabupaten Kuantan Singingi Tahun 2017 <i>Number of Participant Card of PT.ASKES by Public Health Center and Subdistrict in Kuantan Singingi Regency, 2017</i>	153
4.5.2	Banyaknya Klinik KB, Peserta KB Baru, dan Peserta KB Aktif Menurut Kecamatan di Kabupaten Kuantan Singingi 2017 <i>Number of Family Planning Clinics, New and Active Acceptors by Subdistrict in Kuantan Singingi Regency, 2017</i>	154

4.5.3	Banyaknya Peserta KB Aktif Menurut Kecamatan dan Alat Kontrasepsi yang Dipakai di Kabupaten Kuantan Singingi Tahun 2017 <i>Number of Active Acceptor by Subdistrict and Contraceptive Method in Kuantan Singingi Regency, 2017</i>	155
4.5.4	Banyaknya LSM, dan Perkumpulan Sosial Menurut Kecamatan di Kabupaten Kuantan Singingi Tahun 2017 <i>Number of Social Organization, Youth Club by Subdistrict in Kuantan Singingi Regency, 2017</i>	157
4.5.5	Banyaknya Orang Cacat yang Terdaftar Menurut Kecamatan dan Jenis Cacat di Kabupaten Kuantan Singingi Tahun 2017 <i>Number of Registered Handicapped People by Subdistrict and kinds of Handicapped in Kuantan Singingi Regency, 2017</i>	158
4.5.6	Nama Panti Asuhan dan Jumlah Anak Asuh di Kabupaten Kuantan Singingi Tahun 2017 <i>Name of Orphanage and Orphan in Kuantan Singingi Regency, 2017</i>	159
4.5.7	Garis Kemiskinan dan Penduduk Miskin di Kabupaten Kuantan Singingi, 2010-2017 <i>Poverty Line and Number of Poor People in Kuantan Singingi Regency, 2010-2017</i>	160
 BAB 5 PERTANIAN / AGRICULTURE		
5.1.1	Perkembangan Jenis Penggunaan Lahan di Kabupaten Kuantan Singingi Tahun 2015-2017 (Ha) <i>The Growth of Kind of Using Area in Kuantan Singingi Regency, 2015-2017 (Ha)</i>	176
5.1.2	Luas Panen, Produksi, dan Produktivitas Padi di Kabupaten Kuantan Singingi Tahun 2016 <i>Harvested Area, Production, and Productivity of Paddy by Subround in Kuantan Singingi Regency, 2016</i>	177
5.1.3	Luas Panen, Produksi, dan Produktivitas Padi Sawah di Kabupaten Kuantan Singingi Tahun 2016 <i>Harvested Area, Production, and Productivity of Wet Paddy by Subround in Kuantan Singingi Regency, 2016</i>	178

5.1.4	Luas Panen, Produksi, dan Produktivitas Padi Ladang di Kabupaten Kuantan Singingi Tahun 2016 <i>Harvested Area, Production, and Productivity of Dry Paddy by Subround in Kuantan Singingi Regency, 2016</i>	179
5.1.5	Luas Panen, Produksi, dan Produktivitas Palawija di Kabupaten Kuantan Singingi Tahun 2014-2016 <i>Harvested Area, Production, and Productivity of Second Crop in Kuantan Singingi Regency, 2014-2016</i>	180
5.1.6	Luas Panen, Produksi, dan Produktivitas Jagung di Kabupaten Kuantan Singingi Tahun 2016 <i>Harvested Area, Production, and Productivity of Corn by Subround in Kuantan Singingi Regency, 2016</i>	182
5.1.7	Luas Panen, Produksi, dan Produktivitas Ubi Kayu di Kabupaten Kuantan Singingi Tahun 2016 <i>Harvested Area, Production, and Productivity of Cassava by Subround in Kuantan Singingi Regency, 2016</i>	183
5.1.8	Luas Panen, Produksi, dan Produktivitas Ubi Jalar di Kabupaten Kuantan Singingi Tahun 2016 <i>Harvested Area, Production, and Productivity of Sweet Potatoes by Subround in Kuantan Singingi Regency, 2016</i>	184
5.1.9	Luas Panen, Produksi, dan Produktivitas Kacang Tanah di Kabupaten Kuantan Singingi Tahun 2016 <i>Harvested Area, Production, and Productivity of Peanuts by Subround in Kuantan Singingi Regency, 2016</i>	185
5.1.10	Luas Panen, Produksi, dan Produktivitas Kedelai di Kabupaten Kuantan Singingi Tahun 2016 <i>Harvested Area, Production, and Productivity of Soybeans by Subround in Kuantan Singingi Regency, 2016</i>	186
5.1.11	Luas Panen, Produksi, dan Produktivitas Kacang Hijau di Kabupaten Kuantan Singingi Tahun 2016 <i>Harvested Area, Production, and Productivity of Mung Beans by Subround in Kuantan Singingi Regency, 2016</i>	187
5.1.12	Luas Tanam, Panen, dan Produksi Sayur-sayuran di Kabupaten Kuantan Singingi Tahun 2017 <i>Area of Planting, Harvest, and Vegetables Production in Kuantan Singingi Regency, 2017</i>	188

5.1.13	Luas Tanam, Panen, dan Produksi Kacang Panjang di Kabupaten Kuantan Singingi Tahun 2017 <i>Area of Planting, Harvest, and Yardlong Bean Production in Kuantan Singingi Regency, 2017</i>	189
5.1.14	Luas Tanam, Panen, dan Produksi Cabai Besar di Kabupaten Kuantan Singingi Tahun 2017 <i>Area of Planting, Harvest, and Chili Production in Kuantan Singingi Regency, 2017</i>	190
5.1.15	Luas Tanam, Panen, dan Produksi Terong di Kabupaten Kuantan Singingi Tahun 2017 <i>Area of Planting, Harvest, and Nightshade Production in Kuantan Singingi Regency, 2017</i>	191
5.1.16	Luas Tanam, Panen, dan Produksi Ketimun di Kabupaten Kuantan Singingi Tahun 2017 <i>Area of Planting, Harvest, and Cucumber Production in Kuantan Singingi Regency, 2017</i>	192
5.1.17	Luas Tanam, Panen, dan Produksi Kangkung di Kabupaten Kuantan Singingi Tahun 2017 <i>Area of Planting, Harvest, and Swamp Cabbage Production in Kuantan Singingi Regency, 2017</i>	193
5.1.18	Luas Tanam, Panen, dan Produksi Bayam di Kabupaten Kuantan Singingi Tahun 2017 <i>Area of Planting, Harvest, and Spinach Production in Kuantan Singingi Regency, 2017</i>	194
5.1.19	Luas Tanam, Panen, dan Produksi Cabai Rawit di Kabupaten Kuantan Singingi Tahun 2017 <i>Area of Planting, Harvest, and Chili Production in Kuantan Singingi Regency, 2017</i>	195
5.1.20	Luas Tanam, Panen, dan Produksi Buah-Buahan di Kabupaten Kuantan Singingi Tahun 2017 <i>Area of Planting, Harvest, and Fruit Production in Kuantan Singingi Regency, 2017</i>	196
5.1.21	Luas Tanam, Panen, dan Produksi Buah-Buahan di Kecamatan Kuantan Mudik Tahun 2017 <i>Area of Planting, Harvest, and Fruit Production in Kuantan Mudik Subdistrict, 2017</i>	197

5.1.22	Luas Tanam, Panen, dan Produksi Buah-Buahan di Kecamatan Hulu Kuantan Tahun 2017 <i>Area of Planting, Harvest, and Fruit Production in Hulu Kuantan Subdistrict, 2017</i>	198
5.1.23	Luas Tanam, Panen, dan Produksi Buah-Buahan di Kecamatan Gunung Toar Tahun 2017 <i>Area of Planting, Harvest, and Fruit Production in Gunung Toar Subdistrict, 2017</i>	199
5.1.24	Luas Tanam, Panen, dan Produksi Buah-Buahan di Kecamatan Pucuk Rantau Tahun 2017 <i>Area of Planting, Harvest, and Fruit Production in Pucuk Rantau Subdistrict, 2017</i>	200
5.1.25	Luas Tanam, Panen, dan Produksi Buah-Buahan di Kecamatan Singingi Tahun 2017 <i>Area of Planting, Harvest, and Fruit Production in Singingi Subdistrict, 2017</i>	201
5.1.26	Luas Tanam, Panen, dan Produksi Buah-Buahan di Kecamatan Singingi Hilir Tahun 2017 <i>Area of Planting, Harvest, and Fruit Production in Singingi Hilir Subdistrict, 2017</i>	202
5.1.27	Luas Tanam, Panen, dan Produksi Buah-Buahan di Kecamatan Kuantan Tengah Tahun 2017 <i>Area of Planting, Harvest, and Fruit Production in Kuantan Tengah Subdistrict, 2017</i>	203
5.1.28	Luas Tanam, Panen, dan Produksi Buah-Buahan di Kecamatan Sentajo Raya Tahun 2017 <i>Area of Planting, Harvest, and Fruit Production in Sentajo Raya Subdistrict, 2017</i>	204
5.1.29	Luas Tanam, Panen, dan Produksi Buah-Buahan di Kecamatan Benai Tahun 2017 <i>Area of Planting, Harvest, and Fruit Production in Benai Subdistrict, 2017</i>	205
5.1.30	Luas Tanam, Panen, dan Produksi Buah-Buahan di Kecamatan Kuantan Hilir Tahun 2017 <i>Area of Planting, Harvest, and Fruit Production in Kuantan Hilir Subdistrict, 2017</i>	206

5.1.31	Luas Tanam, Panen, dan Produksi Buah-Buahan di Kecamatan Pangean Tahun 2017 <i>Area of Planting, Harvest, and Fruit Production in Pangean Subdistrict, 2017</i>	207
5.1.32	Luas Tanam, Panen, dan Produksi Buah-Buahan di Kecamatan Logas Tanah Darat Tahun 2017 <i>Area of Planting, Harvest, and Fruit Production in Logas Tanah Darat Subdistrict, 2017</i>	208
5.1.33	Luas Tanam, Panen, dan Produksi Buah-Buahan di Kecamatan Kuantan Hilir Seberang Tahun 2017 <i>Area of Planting, Harvest, and Fruit Production in Kuantan Hilir Seberang Subdistrict, 2017</i>	209
5.1.34	Luas Tanam, Panen, dan Produksi Buah-Buahan di Kecamatan Cerenti Tahun 2017 <i>Area of Planting, Harvest, and Fruit Production in Cerenti Subdistrict, 2017</i>	210
5.1.35	Luas Tanam, Panen, dan Produksi Buah-Buahan di Kecamatan Inuman Tahun 2017 <i>Area of Planting, Harvest, and Fruit Production in Inuman Subdistrict, 2017</i>	211
5.1.36	Luas Tanam, Panen, dan Produksi Biofarmaka di Kabupaten Kuantan Singingi Tahun 2017 <i>Area of Planting, Harvest, and Biofarmaka Production in Kuantan Singingi Regency, 2017</i>	212
5.1.37	Luas Tanam, Panen, dan Produksi Kencur di Kabupaten Kuantan Singingi Tahun 2017 <i>Area of Planting, Harvest, and Kencur Production in Kuantan Singingi Regency, 2017</i>	213
5.1.38	Luas Tanam, Panen, dan Produksi Temulawak di Kabupaten Kuantan Singingi Tahun 2017 <i>Area of Planting, Harvest, and Temulawak Production in Kuantan Singingi Regency, 2017</i>	214
5.1.39	Luas Tanam, Panen, dan Produksi Lengkuas di Kabupaten Kuantan Singingi Tahun 2017 <i>Area of Planting, Harvest, and Lengkuas Production in Kuantan Singingi Regency, 2017</i>	215

5.1.40	Luas Tanam, Panen, dan Produksi Jahe di Kabupaten Kuantan Singingi Tahun 2017 <i>Area of Planting, Harvest, and Ginger Production in Kuantan Singingi Regency, 2017</i>	216
5.1.41	Luas Tanam, Panen, dan Produksi Kunyit di Kabupaten Kuantan Singingi Tahun 2017 <i>Area of Planting, Harvest, and Kunyit Production in Kuantan Singingi Regency, 2017</i>	217
5.1.42	Luas Tanam, Panen, dan Produksi Lempuyang di Kabupaten Kuantan Singingi Tahun 2017 <i>Area of Planting, Harvest, and Lempuyang Production in Kuantan Singingi Regency, 2017</i>	218
5.2.1	Luas Areal Perkebunan Menurut Kecamatan dan Jenis Komoditas di Kabupaten Kuantan Singingi Tahun 2017 <i>Planted Area of Plantation by Subdistrict and Comodity in Kuantan Singingi Regency, 2017</i>	219
5.2.2	Produksi Komoditas Perkebunan Menurut Kecamatan dan Jenis Komoditas di Kabupaten Kuantan Singingi Tahun 2017 <i>Production of Plantation by Subdistrict and Comodity in Kuantan Singingi Regency, 2017</i>	220
5.2.3	Banyaknya Petani Perkebunan Rakyat Menurut Kecamatan dan Jenis Komoditas di Kabupaten Kuantan Singingi Tahun 2017 <i>Number of Plantation Smallholders by Subdistrict and Comodity in Kuantan Singingi Regency, 2017</i>	221
5.3.1	Luas Kawasan Hutan Menurut Executive Summary Rencana Tata Ruang Wilayah di Kabupaten Kuantan Singingi Tahun 2017 <i>Area of Forest by RTRW Executive Summary in Kuantan Singingi Regency, 2017</i>	222
5.3.2	Produksi Kayu Hutan Menurut Jenis Produksi di Kabupaten Kuantan Singingi Tahun 2008-2017 <i>Number of Wood Production by Kind in Kuantan Singingi Regency, 2008-2017</i>	223
5.4.1	Jumlah Ternak Menurut Jenis Ternak dan Kecamatan di Kabupaten Kuantan Singingi Tahun 2017 (Ekor) <i>Number of Cattle by Kind and Subdistrict in Kuantan Singingi Regency, 2017 (Head)</i>	224

5.4.2	Jumlah Ternak Unggas Menurut Jenis dan Kecamatan di Kabupaten Kuantan Singingi Tahun 2017 (Ekor) <i>Number of Poultry by Subdistrict in Kuantan Singingi Regency, 2017 (Head)</i>	225
5.4.3	Jumlah Ternak yang Dipotong dan Produksi Daging Menurut Jenis Ternak di Kabupaten Kuantan Singingi Tahun 2017 <i>Number of Slaughtered Livestock and Production of Meat by Kind in Kuantan Singingi Regency, 2017</i>	226
5.4.4	Produksi Telur dan Daging Menurut Jenis Unggas di Kabupaten Kuantan Singingi Tahun 2017 <i>Production of Egg and Meat by Kind of Poultry in Kuantan Singingi Regency, 2017</i>	227
5.5.1	Luas Areal Perairan Umum Menurut Kecamatan di Kabupaten Kuantan Singingi Tahun 2017 <i>Area of general Waters by Subdistrict in Kuantan Singingi Regency, 2017</i>	228
5.5.2	Banyaknya Rumah Tangga Perikanan (RTP) Menurut Kecamatan dan Jenis Perairan di Kabupaten Kuantan Singingi Tahun 2017 <i>Number of Fishery Household by Subdistrict in Kuantan Singingi Regency, 2017</i>	229
5.5.3	Produksi Penangkapan Ikan Perairan Umum dan Jumlah RTP Menurut Kecamatan di Kabupaten Kuantan Singingi Tahun 2016-2017 <i>Production of Farmer Household (RTP) per Resident in Kuantan Singingi Regency, 2016-2017</i>	230
5.5.4	Banyaknya Armada Penangkapan Ikan Menurut Kecamatan di Kabupaten Kuantan Singingi Tahun 2017 <i>Number of Ships by Subdistrict in Kuantan Singingi Regency, 2017</i>	231
5.5.5	Jumlah Alat Tangkap Perikanan Menurut Kecamatan dan Jenis Alat di Kabupaten Kuantan Singingi Tahun 2017 <i>Number of Fishing Catch by Subdistrict in Kuantan Singingi Regency, 2017</i>	232
5.5.6	Jumlah Unit Keramba, RTp, dan Produksi Keramba Menurut Kecamatan di Kabupaten Kuantan Singingi Tahun 2017 <i>Number of Keramba Unit, RTP, and Production Keramba by Subdistrict in Kuantan Singingi Regency, 2017</i>	234

5.5.7	Luas Kolam, RTP Budidaya Kolam dan Produksi Budidaya Ikan Menurut Kecamatan di Kabupaten Kuantan Singingi Tahun 2017 <i>Area of Fishpond, RTP and Production Fish by Subdistrict in Kuantan Singingi Regency, 2017</i>	235
5.5.8	Produksi Benih Ikan Balai Benih Ikan (BBI) Teso dan Hatchery Mini di Kabupaten Kuantan Singingi Tahun 2017 <i>Value of Production of Fishpond by Kind of Fish in Mini Hatchery in Kuantan Singingi Regency, 2017</i>	236
5.5.9	Jumlah Unit Pembenihan Rakyat (UPR) dan Produksi Benih Menurut Kecamatan di Kabupaten Kuantan Singingi Tahun 2017 <i>Number of UPR and Production by Subdistrict in Kuantan Singingi Regency, 2017</i>	237
5.5.10	Volume dan Nilai Ikan yang Diperdagangkan di Kabupaten Kuantan Singingi Menurut Kecamatan Tahun 2017 <i>Volume and Value Trade of Fish by Subdistrict in Kuantan Singingi Regency, 2017</i>	238
5.5.11	Volume dan Nilai Ikan Keluar dari Kabupaten Kuantan Singingi Menurut Kecamatan Tahun 2017 <i>Volume and Value Export of Fish From Kuantan Singingi Regency by Subdistrict, 2017</i>	239
 BAB VI INDUSTRI, PERTAMBANGAN, DAN ENERGI/INDUSTRY, MINING, AND ENERGI		
6.1.1	Banyaknya Perusahaan Industri di Kabupaten Kuantan Singingi Menurut Kecamatan Tahun 2014-2017 <i>Number of Industrial Companies in Kuantan Singingi Regency by Subdistrict, 2014-2017</i>	249
6.1.2	Nilai Investasi Industri di Kabupaten Kuantan Singingi Menurut Kecamatan Tahun 2017 <i>Industrial Investment Value in Kuantan Singingi Regency, 2017</i>	250
6.1.3	Jumlah Pekerja Industri di Kabupaten Kuantan Singingi Menurut Kecamatan Tahun 2015-2017 <i>Number of Industrial Labour in Kuantan Singingi Regency by Subdistrict, 2015-2017</i>	251

6.1.4	Nama Perusahaan Kelapa Sawit Menurut Lokasi dan Kegiatannya di Kabupaten Kuantan Singingi Tahun 2017 <i>Palm Oil Factories by Location and Activity in Kuantan Singingi Regency, 2017</i>	252
6.2.1	Jumlah Produksi Bahan Galian Mineral Logam, Batubara, dan Batuan (Sirtu) di Kabupaten Kuantan Singingi Tahun 2017 <i>Number of Production Metals Minerals Mineral, Coal and Rock (Sirtu) in Kuantan Singingi Regency, 2017</i>	253
6.3.1	Banyaknya Produksi Tenaga Listrik dirinci Menurut Jenis Pelanggan di Kab. Kuantan Singingi (Kwh) 2017 <i>The Utilization of electricity by kind of consumers in Kuantan Singingi Regency (Kwh) 2017</i>	254
6.3.2	Nilai Daya terpasang, Produksi, dan Distribusi Listrik PLN di Kabupaten Kuantan Singingi Tahun 2017 <i>Number of Productivity and Distribution Electricity of PLN in Kuantan Singingi Regency, 2017</i>	255
6.3.3	Pelayanan Listrik PLN dan Non PLN di Kabupaten Kuantan Singingi Tahun 2012-2016 <i>Electricity Service by Source in Kuantan Singingi Regency, 2012-2016</i>	256
6.3.4	Banyaknya Pelanggan BPAM Menurut Jenis Konsumen di Kabupaten Kuantan Singingi Tahun 2012-2017 <i>Number of Customers by Kind in Kuantan Singingi Regency, 2012-2017</i>	257
6.3.5	Jumlah Air Minum yang Disalurkan Menurut Jenis Konsumen di Kabupaten Kuantan Singingi Tahun 2014-2017 <i>Number of Water Distribution by Kind of Customer in Kuantan Singingi Regency, 2014-2017</i>	258

BAB VII PERDAGANGAN / TRADE

7.1	Jumlah Pasar Menurut Status di Kabupaten Kuantan Singingi Tahun 2017 <i>Number of Market by Status in Kuantan Singingi Regency, 2017</i>	263
7.2	Banyaknya Perusahaan Perdagangan di Kabupaten Kuantan Singingi Tahun 2009-2017 <i>Number of Trading Companies in Kuantan Singingi Regency, 2009-2017</i>	264

**BAB VIII TRANSPORTASI, KOMUNIKASI, HOTEL, DAN PARIWISATA /
TRANSPORTATION, COMMUNICATION, HOTEL, AND TOURISM**

8.1.1	Panjang Jalan Negara, Jalan Provinsi, dan Jalan Kabupaten Menurut Jenis Permukaan di Kabupaten Kuantan Singingi Tahun 2016-2017 (Km) <i>Length of State Road, Province Road, and Regency Road Based on Kind of Surface in Kuantan Singingi Regency, 2016-2017.....</i>	269
8.1.2	Panjang Jalan Negara, Jalan Provinsi, dan Jalan Kabupaten Menurut Keadaan di Kabupaten Kuantan Singingi Tahun 2016-2017 (Km) <i>Length of State Road, Province Road, and Regency Road Based on Condition in Kuantan Singingi Regency, 2016-2017.</i>	270
8.1.3	Banyak dan Panjang Jembatan Berdasarkan Jenisnya di Kabupaten Kuantan Singingi Tahun 2017 <i>Number and Length of Bridge Based on Kind in Kuantan Singingi Regency, 2017.....</i>	271
8.1.4	Banyaknya Kendaraan Angkutan Darat Bermotor Menurut Kecamatan di Kabupaten Kuantan Singingi tahun 2017 <i>Number of Motor Vehicle by Subdistrict in Kuantan Singingi Regency, 2017</i>	272
8.1.5	Banyaknya Kendaraan Bermotor Wajib Uji yang Terdaftar di DLLAJ Kabupaten Kuantan Singingi Tahun 2017 <i>Number of Compulsory Test of Motor Vehicles at DLLAJ of Kuantan Singingi Regency, 2017</i>	273
8.2.1	Surat Pos Dikirm/Diterima Melalui PT Pos Indonesia Cabang Kabupaten Kuantan Singingi Tahun 2017 <i>Mail Sent and Received by Kuantan Singingi Branch Office of PT Pos Indonesia, 2017.....</i>	274
8.2.2	Paket Pos Dikirm/Diterima Melalui PT Pos Indonesia Cabang Kabupaten Kuantan Singingi Tahun 2017 <i>Post Package Sent and Received by Kuantan Singingi Branch Office of PT Pos Indonesia, 2017</i>	275
8.2.3	Wesel Pos Dikirm/Diterima Melalui PT Pos Indonesia Cabang Kabupaten Kuantan Singingi Tahun 2017 <i>Postal Money Sent and Received by Kuantan Singingi Branch Office of PT Pos Indonesia, 2017</i>	276

8.2.4	Nilai Setoran dan Pembayaran Wesel Pos Tahun 2017 <i>Value of Postal Money Received and Paid, 2017</i>	277
8.2.5	Banyaknya Pembayaran Pensiunan TASPEN dan ASABRI Melalui PT Pos Indonesia Cabang Kabupaten Kuantan Singingi Tahun 2017 <i>Number of TASPEN and ASABRI Retirement Payment by Kuantan Singingi Branch Office of PT Pos Indonesia, 2017</i>	278
BAB IX HOTEL DAN PARIWISATA /HOTEL AND TOURISM		
9.1.1	Jumlah Akomodasi Hotel di Kabupaten Kuantan Singingi, 2013-2017	284
9.1.2	Rata-rata lama menginap tamu asing dan tamu domestik menurut bulan di Kab. Kuantan Singingi (Hari) tahun 2017 <i>Average Length of Stay of foreign and domestic visitors by Month in Kuantan Singingi Regency (day), 2017</i>	285
9.1.3	Persentase Tingkat Penghunian Kamar Hotel dan Akomodasi Lainnya Menurut Jenis Hotel dan Bulan di Kab. Kuantan Singingi Tahun 2017 <i>Room Occupancy Rate of Hotels and Other Accomodations by Type of Accommodation and month in Kuantan Singingi Regency, 2017</i>	286
9.2.1	Tempat-tempat bersejarah menurut kecamatan di kabupaten kuantan singingi tahun 2017 <i>Historical places by subdistrict in Kuantan Singingi Regency, 2017</i>	287
9.2.2	Tempat-tempat pariwisata menurut kecamatan di kabupaten kuantan singingi tahun 2017 <i>Tourism places by subdistrict in Kuantan Singingi Regency, 2017</i>	292
9.2.3	Jumlah lapangan menurut cabang olahraga dan kecamatan di kabupaten kuantan singingi tahun 2017 <i>Number of sport facilities by kind of sport in kuantan singingi regency, 2017</i>	294
BAB X KEUANGAN DAERAH/REGIONAL FINANCE		
10.1	Realisasi Penerimaan Daerah Menurut Jenis Penerimaan di Kabupaten Kuantan Singingi Tahun 2016 s.d 2017 <i>Realitation APBD in Kuantan Singingi Regency, 2016-2017</i>	299

10.2	Realisasi Belanja Daerah Menurut Jenis Pembelanjaan di Kabupaten Kuantan Singingi Tahun 2016 s.d 2017 <i>Realitation APBD in Kuantan Singingi Regency , 2016-2017....</i>	300
10.3	Target Penerimaan Daerah Menurut Jenis Penerimaan di Kabupaten Kuantan Singingi Tahun 2017 <i>APBD in Kuantan Singingi Regency, 2017</i>	301
10.4	Banyaknya Koperasi Menurut Kecamatan dan Jenis di Kabupaten Kuantan Singingi Tahun 2017 <i>Number of Cooperatives by Subdistrict and Kinds in Kuantan Singingi Regency, 2017.....</i>	302
10.5	Banyaknya Koperasi Menurut Kecamatan dan Keaktifan di Kabupaten Kuantan Singingi Tahun 2017 <i>Number of Cooperatives by Subdistrict and Activity in Kuantan Singingi Regency, 2017</i>	303
10.6	Banyaknya Anggota Koperasi Menurut Jenis Koperasi di Kabupaten Kuantan Singingi Tahun 2017 <i>Number of Cooperative Members by Kinds in Kuantan Singingi Regency, 2017.....</i>	304
10.7	Banyaknya Nasabah dan Uang Pinjaman pada Perum Pegadaian Cabang Kuantan Singingi Tahun 2015-2017 <i>Number of Customers and Money Loans Pawnshop Branch in Kuantan Singingi Regency, 2015-2017.....</i>	305
 BAB XI PENGELUARAN PENDUDUK DAN KONSUMSI MAKANAN/ POPULATION EXPENDITURE AND FOOD CONSUMPTION		
11.1	Persentase penduduk menurut golongan pengeluaran per kapita sebulan di kab. Kuantan singingi tahun 2017 <i>Percentage of population by expenditure per capita per month class in kuantan singingi regency, 2017.....</i>	311
11.2	Rata-rata pengeluaran dan persentase rata-rata pengeluaran per kapita sebulan menurut kelompok makanan di kab. Kuantan Singingi tahun 2017 <i>Average Expenditure and percentage of average expenditure per capita per month by food group in Kuantan Singingi Regency, 2017</i>	312

11.3	Rata-rata pengeluaran dan persentase rata-rata pengeluaran per kapita sebulan menurut kelompok bukan makanan di kab. Kuantan Singingi tahun 2017 <i>Average Expenditure and percentage of average expenditure per capita per month by non-food group in Kuantan Singingi Regency, 2017</i>	313
------	---	-----

BAB XII PENDAPATAN DAERAH/ REGIONAL INCOME

12.1	Produk Domestik Bruto Kabupaten Kuantan Singingi Atas Dasar Harga Berlaku Menurut Lapangan Usaha (Juta Rupiah) 2015-2017 <i>Gross Regional Domestic Product at current market prices by industri in Kuantan Singingi Regency (million rupiah), 2015-2017</i>	325
12.2	Produk Domestik Bruto Kabupaten Kuantan Singingi Atas Dasar Harga Konstan 2010 Menurut Lapangan Usaha (Juta Rupiah) 2015-2017 <i>Gross Regional Domestic Product at 2010 constant market prices by industri in Kuantan Singingi Regency (million rupiah), 2015-2017</i>	326
12.3	Distribusi Persentase Produk Domestik Bruto Kabupaten Kuantan Singingi Atas Dasar Harga Berlaku Menurut Lapangan Usaha (Persen) 2015-2017 <i>Percentage Distribution of Gross Regional Domestic Product at Current Market Prices by Industry in Kuantan Singingi Regency (percent), 2015-2017</i>	327
12.4	Distribusi Persentase Produk Domestik Bruto Kabupaten Kuantan Singingi Atas Dasar Harga Konstan 2010 Menurut Lapangan Usaha (Persen) 2015-2017 <i>Percentage Distribution of Gross Regional Domestic Product at 2010 Contnst Market Prices by Industry in Kuantan Singingi Regency (percent), 2015-2017</i>	328
12.5	Laju Pertumbuhan Produk Domestik Bruto Kabupaten Kuantan Singingi Atas Dasar Harga Berlaku Menurut Lapangan Usaha (Persen) 2015-2017 <i>Growth Rate of Gross Regional Domestic Product at Current Market Prices by Industry in Kuantan Singingi Regency (Percent), 2015-2017</i>	329

12.6	Laju Pertumbuhan Produk Domestik Bruto Kabupaten Kuantan Singingi Atas Dasar Harga Konstan 2010 Menurut Lapangan Usaha (Persen) 2015-2017 <i>Growth Rate of Gross Regional Domestic Product at 2010 Constant Market Prices by Industry in Kuantan Singingi Regency (Percent), 2015-2017</i>	330
------	--	-----

BAB XIII PERBANDINGAN ANTAR KABUPATEN/COMPARISON INTER REGENCY

13.1	Jumlah Penduduk Menurut Kabupaten/Kota di Provinsi Riau Tahun 2013-2017 <i>Population by Regency in Riau Province, 2013-2017</i>	333
13.2	Indeks Pembangunan Manusia Menurut Kabupaten/Kota Se- Provinsi Riau Tahun 2012-2017 <i>Human Development Indeks by Regency in Riau Province, 2013-2017</i>	334

PENJELASAN UMUM / EXPLANATORY NOTES

Tanda – tanda, satuan-satuan dan lain-lainnya yang digunakan dalam publikasi ini adalah sebagai berikut :

Symbols measurement unit and other acronyms which are used in this publications, are as follows :

1. TANDA-TANDA/SYMBOLS

Data tidak tersedia/ <i>Data not available</i>	: ...
Tidak ada atau nol / <i>Null or zero</i>	: –
Data dapat diabaikan/ <i>Data negligible</i>	: 0
Tanda decimal/ <i>Decimal point</i>	: ,
Data tidak dapat ditampilkan/ <i>Not applicable</i>	: NA
Angka perkiraan/ <i>Estimated figures</i>	: e
Angka sementara/ <i>Preliminary figures</i>	: x
Angka sangat sementara/ <i>Very preliminary figures</i>	: xx
Angka diperbaiki/ <i>Revised figures</i>	: r

2. SATUAN/UNITS

barel/ <i>barrel</i>	: 158,99 liter/ <i>litres</i> = 1/6,2898 m ³
hektar (ha)/ <i>hectare (ha)</i>	: 10 000 m ²
kilometer (km)/ <i>kilometres (km)</i>	: 1 000 meter/ <i>meters</i> (m)
knot/ <i>knot</i>	: 1,8523 km/jam (km/hour)
kuintal/ <i>quintal</i>	: 100 kg
KWh	: 1 000 Watt <i>hour</i>
MWh	: 1 000 KWh
liter (untuk beras)/ <i>litre (for rice)</i>	: 0,80 kg
ons/ <i>ounce</i>	: 28,31 gram/ <i>grams</i>
ton	: 1 000 kg

Satuan lain: buah, dus, butir, helai/lembar, kaleng, batang, pulsa, ton kilometer (ton-km), jam, menit, persen (%).

Other units: unit, pack, pieces, sheet, tin, pulse, ton-kilometres(ton-km), hour, minute, percent (%).

Perbedaan angka di belakang koma disebabkan oleh pembulatan angka.

The difference in decimal numbers is caused by rounding.

GEOGRAFI DAN IKLIM

GEOGRAPHY AND CLIMATE



Rata-rata
CURAH HUJAN
Rate of Rainfall

192,17 mm

Rata-rata
HARI HUJAN
Rate of Rain Days

8 hari
bulan



TELUK KUANTAN

↓20° ↑34°

MONDAY
05/09/2016
Wind: family
☔ 30%



27°

PARTLY CLOUDY



TUE
25°



WED
20°



THU
19°




FR
15°



SAT
-5°



SUN
25°



LUAS WILAYAH
Wade Area

7.656,03 KM²

25%

KECAMATAN
TERLUAS
SINGINGI

1.953,66 KM²

1,5%

TERKECIL
KUANTAN HILIR
SEBERANG

114,29 KM²

PENJELASAN TEKNIS

1. Secara astronomis, Kuantan Singingi terletak antara 0°00 - 1°00 Lintang Selatan dan 101°02 - 101°55 bujur timur.
2. Berdasarkan posisi geografisnya, Kabupaten Kuantan Singingi memiliki batas-batas : Utara – Kabupaten Kampar dan Kabupaten Pelalawan, Selatan – Provinsi Jambi, Barat – Provinsi Sumatera Barat, Timur – Kabupaten Indragiri Hulu.
3. Kuantan Singingi terdiri dari 15 Kecamatan yaitu Kuantan Mudik, Hulu Kuantan, Gunung Toar, Pucuk Rantau, Singingi, Singingi Hilir, Kuantan Tengah, Sentajo Raya, Benai, Kuantan Hilir, Pangean, Logas Tanah Darat, Kuantan Hilir Seberang, Cerenti, dan Inuman.

TECHNICAL NOTES

1. *Astronomically, Kuantan Singingi is located between 0°00 - 1°00 South latitude and between 101°02 - 101°55 East Longitude.*
2. *In terms of geographic position, Kuantan Singingi has boundaries as follows : North – Kampar Regency and Pelalawan Regency, South – Jambi Province, West – Sumatera Barat Province, East – Indragiri Hulu Regency.*
3. *Kuantan Singingi has 15 Subdistrict : Kuantan Mudik, Hulu Kuantan, Gunung Toar, Pucuk Rantau, Singingi, Singingi Hilir, Kuantan Tengah, Sentajo Raya, Benai, Kuantan Hilir, Pangean, Logas Tanah Darat, Kuantan Hilir Seberang, Cerenti, and Inuman.*

ULASAN

Wilayah Kabupaten Kuantan Singingi pada awalnya adalah beberapa kecamatan dibawah Kabupaten Indragiri Hulu. Berdasarkan Undang-Undang Nomor 53 Tahun 1999 Kabupaten Indragiri Hulu dimekarkan menjadi 2 Kabupaten yaitu Kabupaten Indragiri Hulu dan Kuantan Singingi. Saat ini Kabupaten Kuantan Singingi telah menjadi sebuah Kabupaten definitif yang mempunyai 15 kecamatan.

Jarak antara Ibukota Kabupaten ke Ibukota Kecamatan :

1. Teluk Kuantan – Lubuk Jambi : 22 Km
2. Teluk Kuantan – Lubuk Ambacang : 33 Km
3. Teluk Kuantan – Kampung Baru : 10 Km
4. Teluk Kuantan – Pangkalan : 70 Km
5. Teluk Kuantan – Muara Lembu : 35 Km
6. Teluk Kuantan – Koto Baru : 52 Km
7. Teluk Kuantan – Koto Sentajo : 8 Km
8. Teluk Kuantan – Benai : 10 Km
9. Teluk Kuantan – Baserah : 36 Km
10. Teluk Kuantan – Koto Rajo : 45 Km
11. Teluk Kuantan – Pangean : 30 Km
12. Teluk Kuantan – Perhentian Luas : 48 Km
13. Teluk Kuantan – Cerenti : 60 km
14. Teluk Kuantan – Inuman : 47 Km

DESCRIPTION

Kuantan Singingi regency region initially a few Subdistricts that are under the Regency of Indragiri Hulu. Based on Act No. 53 of 1999 Regency of Indragiri Hulu Subdistrict is divided into 2 regency is Indragiri Hulu Regency and Kuantan Singingi Regency. Currently Kuantan Singingi Regency has become a definitive Subdistrict that has 15 Subdistricts.

Distance between Regency Capital to Subdistrict Capital :

1. *Teluk Kuantan – Lubuk Jambi : 22 Km*
2. *Teluk Kuantan – Lubuk Ambacang : 33 Km*
3. *Teluk Kuantan – Kampung Baru : 10 Km*
4. *Teluk Kuantan – Pangkalan : 70 Km*
5. *Teluk Kuantan – Muara Lembu : 35 Km*
6. *Teluk Kuantan – Koto Baru : 52 Km*
7. *Teluk Kuantan – Koto Sentajo : 8 Km*
8. *Teluk Kuantan – Benai : 10 Km*
9. *Teluk Kuantan – Baserah : 36 Km*
10. *Teluk Kuantan – Koto Rajo : 45 Km*
11. *Teluk Kuantan – Pangean : 30 Km*
12. *Teluk Kuantan – Perhentian Luas : 48 Km*
13. *Teluk Kuantan – Cerenti : 60 km*
14. *Teluk Kuantan – Inuman : 47 Km*

Berdasarkan posisi geografisnya, Kabupaten Kuantan Singingi memiliki batas-batas : Utara – Kabupaten Kampar dan Kabupaten Pelalawan, Selatan – Provinsi Jambi, Barat – Provinsi Sumatera Barat, Timur – Kabupaten Indragiri Hulu.

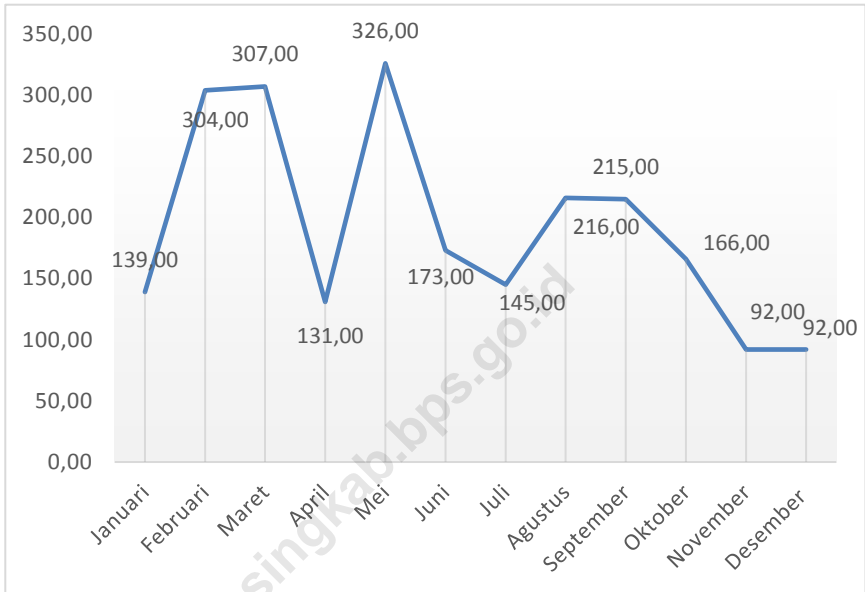
Kabupaten Kuantan Singingi pada umumnya beriklim tropis dengan suhu udara maksimum berkisar antara $32,6^{\circ}\text{C}$ – $36,5^{\circ}\text{C}$ dan suhu minimum berkisar antara $19,2^{\circ}\text{C}$ – 22°C . Curah hujan pada 2017 berkisar antara 92,00 – 326,00 mm per tahun

In terms of geographic position, Kuantan Singingi has boundaries as follows : North – Kampar Regency and Pelalawan Regency, South – Jambi Province, West – Sumatera Barat Province, East – Indragiri Hulu Regency.

Kuantan Singingi regency has tropical climate the maximum temperature is approximately $32,6^{\circ}\text{C}$ – $36,5^{\circ}\text{C}$ C and the minimum is $19,2^{\circ}\text{C}$ – 22°C The rainfall between 92,00 – 326,00 mm yearly.

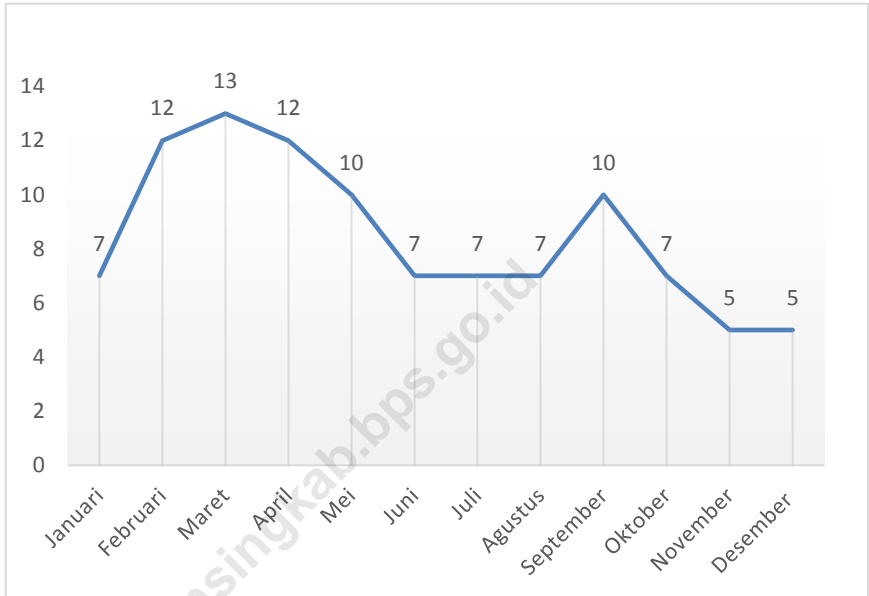
Gambar 1.1 Rata-rata Curah Hujan di Kabupaten Kuantan Singingi Tahun 2017 (MM)
Picture

Rate of Rainfall in Kuantan Singingi Regency, 2017 (MM)



Sumber / Source : Dinas Pertanian Kabupaten Kuantan Singingi / Agriculture Service of Kuantan Singingi Regency

Gambar 1.2 Rata-rata Hari Hujan di Kabupaten Kuantan Singingi Tahun 2017 (Hari)
Picture Rate of Rain days in Kuantan Singingi Regency, 2017 (days)



Sumber / Source : Dinas Pertanian Kabupaten Kuantan Singingi / Agriculture Service of Kuantan Singingi Regency

Tabel
Table : 1.1 **Luas daerah Menurut Kecamatan di Kabupaten Kuantan Singingi Tahun 2017**
Wide Area of Kuantan Singingi Regency by Subdistrict, 2017

Kecamatan <i>Subdistrict</i>	Luas Daerah <i>Wide Area</i>		Persentase (%) <i>Percentage</i>
	Km ²	Ha	
(1)	(2)	(3)	(4)
1. Kuantan Mudik	564,28	56 428	7,37
2. Hulu Kuantan	384,40	38 440	5,02
3. Gunung Toar	165,25	16 525	2,16
4. Pucuk Rantau	821,64	82 164	10,73
5. Singingi	1 953,66	195 366	25,52
6. Singingi Hilir	1 530,97	153 097	20,00
7. Kuantan Tengah	270,74	27 074	3,54
8. Sentajo Raya	145,70	14 570	1,90
9. Benai	124,66	12 466	1,63
10. Kuantan Hilir	148,77	14 877	1,94
11. Pangean	145,32	14 532	1,90
12. Logas Tanah Darat	380,34	38 034	4,97
13. Kuantan Hilir Seberang	114,29	11 429	1,49
14. Cerenti	456,00	45 600	5,96
15. Inuman	450,01	45 001	5,88
Kabupaten Kuantan Singingi	7 656,03	765.603	100

Sumber / Source : Pemerintah Daerah Kabupaten Kuantan Singingi / *The Regional Government of Kuantan Singingi Regency*

Tabel
Table : 1.2

Jarak Lurus Antara Ibukota Kabupaten dengan Ibukota Kecamatan di Kabupaten Kuantan Singingi Tahun 2017
Linear Distance from Capital Regency to Capital Subdistrict in Kuantan Singingi Regency, 2017

	Antara <i>Between</i>	Jarak Lurus <i>Linear Distance (Km)</i>
	(1)	(2)
Teluk Kuantan	- Lubuk Jambi	22
	Lubuk Ambacang	33
	Kampung Baru	10
	Pangkalan	70
	Muara Lembu	35
	Koto Baru	52
	Teluk Kuantan	0
	Koto Sentajo	8
	Benai	10
	Baserah	36
	Pangean	30
	Perhentian Luas	48
	Koto Rajo	45
	Cerenti	60
	Inuman	47

Sumber / Source : Pemerintah Daerah Kabupaten Kuantan Singingi / *The Regional Government of Kuantan Singingi Regency*

Tabel
Table : 1.3

**Rata-rata Curah Hujan di Kabupaten Kuantan Singingi
Tahun 2013-2017 (mm)**
**Rate of Rainfall in Kuantan Singingi Regency, 2013-
2017**

Bulan Month	Curah Hujan (mm)				
	2013	2014	2015	2016	2017
(1)	(2)	(3)	(4)	(5)	(6)
Januari	281,4	154,73	186,87	327,00	139,00
Februari	348,9	108,25	176,00	212,00	304,00
Maret	329,4	149,45	393,11	305,00	307,00
April	263,9	245,22	205,78	179,00	131,00
Mei	333,1	297,45	200,18	192,00	326,00
Juni	185,8	110,00	94,54	93,00	173,00
Juli	94,2	114,91	30,29	297,00	145,00
Agustus	147,1	269,55	101,67	88,40	216,00
September	217,5	112,64	47,98	194,00	215,00
Oktober	291,4	130,18	25,57	135,90	166,00
November	445,3	329,85	498,70	448,00	92,00
Desember	322,4	266,20	332,50	23,60	92,00
Rata-rata Rate	271,7	223,31	191,10	207,91	192,17

Sumber / Source : Dinas Pertanian Kabupaten Kuantan Singingi / Agriculture Service of Kuantan Singingi Regency

Tabel
Table : 1.4

Rata-rata Hari Hujan di Kabupaten Kuantan Singingi Tahun 2013-2017 (hari)

Rate of Rain days in Kuantan Singingi Regency, 2013-2017

Bulan Month	Hari Hujan (hari) Rain days (days)				
	2013	2014	2015	2016	2017
(1)	(2)	(3)	(4)	(5)	(6)
Januari	12	11	10	18	7
Februari	13	4	9	10	12
Maret	10	7	16	12	13
April	10	13	12	11	12
Mei	11	13	9	12	10
Juni	6	5	9	5	7
Juli	5	3	1	13	7
Agustus	4	10	5	5	7
September	11	5	3	9	10
Oktober	12	6	3	8	7
November	19	15	18	19	5
Desember	14	13	16	5	5
Rata-rata Rate	11	9	9	11	8

Sumber / Source : Dinas Pertanian Kabupaten Kuantan Singingi / Agriculture Service of Kuantan Singingi Regency

Tabel
Table : 1.5 Jumlah Titik Api Menurut Kecamatan di Kabupaten Kuantan Singingi Tahun 2013 s/d 2017
Number of Hot Spot by Subdistrict in Kuantan Singingi Regency, 2013 s/d 2017

Kecamatan <i>Subdistrict</i>	2013	2014	2015	2016	2017
(1)	(2)	(3)	(4)	(5)	(6)
1. Kuantan Mudik	106	31	24	-	-
2. Hulu Kuantan	-	-	6	-	1
3. Gunung toar	-	2	-	8	-
4. Pucuk Rantau	-	61	67	-	2
5. Singingi	39	15	11	-	3
6. Singingi Hilir	-	6	19	3	3
7. Kuantan Tengah	7	2	1	-	-
8. Sentajo Raya	-	1	1	-	-
9. Benai	4	7	-	-	1
10. Kuantan Hilir	42	9	1	-	-
11. Pangean	-	4	3	-	1
12. Logas Tanah Darat	-	5	23	-	2
13. Kuantan Hilir Seberang	-	2	2	-	-
14. Cerenti	15	5	4	-	-
15. Inuman	-	4	1	-	1
Jumlah Total	213	154	163	11	14

Sumber / Source : Dinas Lingkungan Hidup Kabupaten Kuantan Singingi /
Environment Service of Kuantan Singingi Regency

95,20%

Its territory still belongs to the village
Wilayahnya masih termasuk desa



52,76%
PENDIDIKAN
S1



57,51%
PEREMPUAN
Female



5.538
JUMLAH PNS
Number of Civil
Servant

PENJELASAN TEKNIS

1. Anggota Dewan Perwakilan Rakyat Daerah (DPRD) dipilih melalui pemilihan umum (pemilu) dan dilantik dalam masa jabatan lima tahun.
2. Susunan Pemerintahan Kabupaten Kuantan Singingi terdiri dari Bupati, Wakil Bupati, Lembaga Tinggi Negara, Dinas Daerah, Lembaga Pemerintah Non Kementerian.

TECHNICAL NOTES

1. *Regional House of Representative (DPRD) members are elected through a general election and appointed for a five years membership.*
2. *The Government structure of the Kuantan Singingi Regency of Regent, Vice-Regent, state supreme agencies. Local agencies, non ministerial institutions.*

ULASAN

Pada tahun 2001 saat awal terbentuknya Kabupaten Kuantan Singingi terdiri dari 6 kecamatan definitif dan 6 kecamatan pembantu, yang mencakup 10 kelurahan, 189 desa definitif dan satu desa persiapan. Berdasarkan Perda No. 16 tahun 2002, maka pada tahun 2002 Kabupaten Kuantan Singingi menjadi 12 kecamatan definitif dengan 10 kelurahan dan 190 desa definitif.

Pada Juli 2012, terjadi lagi pemekaran. Kabupaten Kuantan Singingi dimekarkan menjadi 15 kecamatan, dengan tambahan Kecamatan Pucuk Rantau, Kecamatan Sentajo Raya, dan Kecamatan Kuantan Hilir Seberang. Kini, Kabupaten Kuantan Singingi terdiri dari 15 kecamatan dengan 11 kelurahan dan 218 desa.

Dalam menjalankan roda pemerintahannya, Kabupaten Kuantan Singingi yang baru berdiri 12 Oktober 1999, secara administratif dipimpin oleh seorang Bupati.

Hingga Desember 2017 tercatat sebanyak 5.538 Pegawai Negeri Sipil yang bekerja di Pemerintah Daerah Kabupaten Kuantan Singingi baik di lingkungan Kabupaten maupun Kecamatan.

DESCRIPTION

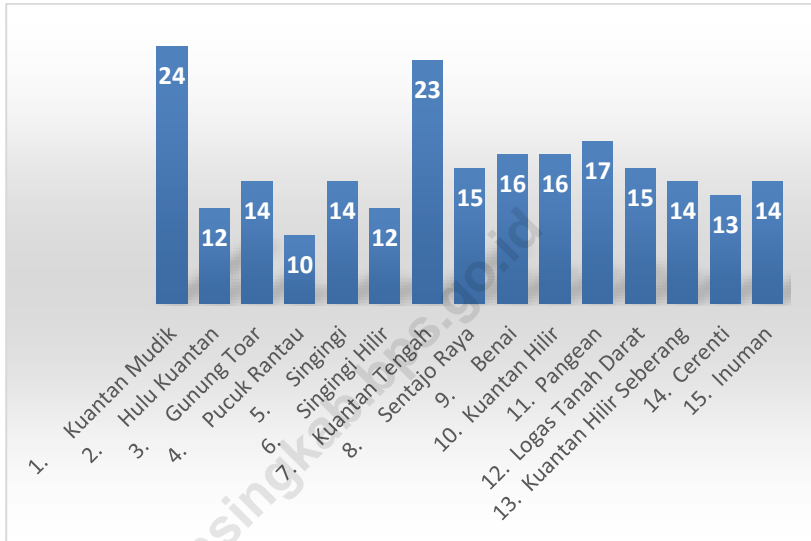
In 2001 when the initial formation of Kuantan Singingi Regency consist of 6 Subdistricts definitive and 6 Subdistrict no definitive, has 10 kelurahans, 189 villages and one village non definitive. But with based law number 16, 2002 year there are 12 Subdistrict and 10 kelurahans and 190 definitive villages.

In July 2012, Kuantan Singingi Regency was divided into 15 Subdistrict, with Pucuk Rantau Subdistrict, Sentajo Raya Subdistrict, and Kuantan Hilir Subdistrict as New Subdistrict. Now, in Kuantan Singingi Regency are 15 Subdistricts and 11 kelurahans and 218 villages.

In carrying out the government, Kuantan Singingi Regency that was born October 12th 1999, administratively is lead by the Regent.

Until December 2017 has counted 5.538 civil servants that worked at Kuantan Singingi Regional Government in Regency and Subdistrict.

Gambar 2.1 Jumlah Desa/Kelurahan di Kabupaten Kuantan Singingi
Picture Tahun 2017
Number of Villages in Kuantan Singingi Regency, 2017



Sumber / Source : Master File Desa (MFD) Online, BPS Kabupaten Kuantan Singingi /
MFD Online, BPS - Statistic of Kuantan Singingi Regency

Tabel
Table : 2.1.1

Nama-nama Kecamatan dengan Ibukotanya di Kabupaten Kuantan Singingi Tahun 2017
The Name of Subdistrict with The Capital of Subdistrict in Kuantan Singingi regency, 2017

Kecamatan <i>Subdistrict</i>	Nama Ibukota Kecamatan <i>Subdistrict Capital Name</i>
(1)	(2)
1. Kuantan Mudik	Lubuk Jambi
2. Hulu Kuantan	Lubuk Ambacang
3. Gunung Toar	Kampung Baru
4. Pucuk Rantau	Pangkalan
5. Singingi	Muara Lembu
6. Singingi Hilir	Koto Baru
7. Kuantan Tengah	Teluk Kuantan
8. Sentajo Raya	Koto Sentajo
9. Benai	Benai
10. Kuantan Hilir	Baserah
11. Pangean	Pangean
12. Logas Tanah Darat	Perhentian Luas
13. Kuantan Hilir Seberang	Koto Rajo
14. Cerenti	Cerenti
15. Inuman	Inuman

Sumber / Source : Sekretariat Daerah Kabupaten Kuantan Singingi / *The Regional Secretariat of Kuantan Singingi Regency*

Tabel
Table : 2. 1. 2

Nama – Nama Pejabat Bupati di Kabupaten Kuantan Singingi Tahun 2000-2017
The Name of Bupati in Kuantan Singingi Regency 2000-2017

Nama Pejabat <i>Leader's Name</i>	Jabatan <i>Position</i>	Masa Jabatan <i>Periode</i>
(1)	(2)	(3)
1. Drs. Rusdi S. Abrus	Bupati	Tahun 2000 – 2001
2. Drs. H. Asrul Ja'afar	Bupati	Tahun 2001 – 2005
3. H. Sukarmis	Bupati	Tahun 2006 – 2011
4. H. Sukarmis	Bupati	Tahun 2011 - 2015
5. Drs. H. Mursini, M.Si	Bupati	Tahun 2016 - Sekarang

Sumber / Source : Sekretariat DPRD Kabupaten Kuantan Singingi / *Regional Representative Secretariat of Kuantan Singingi Regency*

Tabel
Table : 2.1.3

**Nama Ketua DPRD di Kabupaten Kuantan Singingi
Tahun 2000 – 2017**
*The Name of DPRD Head in Kuantan Singingi
Regency 2000 – 2017*

	Nama <i>Name</i>	Masa Jabatan <i>Period</i>
	(1)	(2)
1.	H. Sukarmis	Tahun 2000 – 2004
2.	H. Sukarmis	Tahun 2004 – 2006
3.	Marwan Yohanis, S.Sos	Tahun 2006 – 2009
4.	Muslim, S.Sos	Tahun 2009 – 2014
5.	Andi Putra, SH	Tahun 2014 - Sekarang

Sumber / Source : Sekretariat DPRD Kabupaten Kuantan Singingi / *Regional Representative Secretariat of Kuantan Singingi Regency*

Tabel : 2. 1. 4 **Nama Camat di Kabupaten Kuantan Singingi Tahun 2017**
Table : 2. 1. 4 **The Name of Camat in Kuantan Singingi Regency 2017**

Kecamatan Subdistrict	Nama Camat Name of Camat
(1)	(2)
1. Kuantan Mudik	Jevrian, S.STP
2. Hulu Kuantan	Hamiyudin, S.Sos
3. Gunung Toar	Sadarisnah, S.STP, M.Si
4. Pucuk Rantau	Herman Susilo, S.Sos
5. Singingi	Irfansyah, S.STP
6. Singingi Hilir	Hazrianto, S.Sos
7. Kuantan Tengah	H. M. Refendi Zukman, S.Sos
8. Sentajo Raya	Agus Iswanto, S.STP
9. Benai	Yuhendra, S.Sos
10. Kuantan Hilir	Drs. Yulfides
11. Pangean	Irhandi, S.Sos (status Plt Camat)
12. Logas Tanah Darat	Jhon Pitte Alsi, S.IP, M.Si
13. Kuantan Hilir Seberang	Drs. Akhyan Armofis
14. Cerenti	Arta Melia, S.STP, M.Si
15. Inuman	Sardi Syam, S.Sos

Sumber / Source : Badan Kepegawaian, Pendidikan, dan Pelatihan Kabupaten Kuantan Singingi / Civil Service, Education, and Training of Kuantan Singingi Regency

Tabel
Table : 2.1.5 **Status Daerah Per Kecamatan di Kabupaten Kuantan Singingi Tahun 2017**
Areas of Status per Subdistrict in Kuantan Singingi Regency, 2017

Kecamatan <i>Subdistrict</i>	Jumlah Desa/ Kelurahan <i>Number of Villages</i>	Status Status	
		Perkotaan <i>Urban</i>	Perdesaan <i>Rural</i>
(1)	(2)	(3)	(4)
1. Kuantan Mudik	24	1	23
2. Hulu Kuantan	12	-	12
3. Gunung Toar	14	-	14
4. Pucuk Rantau	10	-	10
5. Singingi	14	7	7
6. Singingi Hilir	12	-	12
7. Kuantan Tengah	23	7	16
8. Sentajo Raya	15	-	15
9. Benai	16	2	14
10. Kuantan Hilir	16	1	15
11. Pangean	17	-	17
12. Logas Tanah Darat	15	-	15
13. Kuantan Hilir Seberang	14	-	14
14. Cerenti	13	1	12
15. Inuman	14	-	14
Jumlah Total	229	19	210

Sumber / Source : Master File Desa (MFD) Online, BPS Kabupaten Kuantan Singingi /
MFD Online, BPS - Statistic of Kuantan Singingi Regency

Tabel
Table : 2.1.6

Nama Desa/Kelurahan dan Status Pemerintahan di Kabupaten Kuantan Singingi Tahun 2017
The Name of Villages and Status in Kuantan Singingi Regency, 2017

Kecamatan <i>Subdistrict</i>	Kode Desa Desa / Kelurahan <i>Villages</i>	Status Pemerintahan <i>Status</i>
(1)	(2)	(3)
(010) Kuantan Mudik	(005) Pantai	Desa
	(006) Air Buluh	Desa
	(007) Lubuk Ramo	Desa
	(008) Koto Cengar	Desa
	(009) Seberang Cengar	Desa
	(010) Sangau	Desa
	(011) Banjar Padang	Desa
	(012) Lubuk Jambi	Kelurahan
	(013) Koto Lubuk Jambi	Desa
	(014) Kasang	Desa
	(016) Aur Duri	Desa
	(017) Bukit Kauman	Desa
	(018) Sungai Manau	Desa
	(028) Saik	Desa
	(029) Pebaun Hulu	Desa
	(030) Pebaun Hilir	Desa
	(031) Kinali	Desa
	(032) Pulau Binjai	Desa
	(033) Seberang Pantai	Desa
	(034) Luai	Desa
(035) Rantau Sialang	Desa	
(036) Banjar Guntung	Desa	
(038) Bukit Pedusunan	Desa	
(041) Muaro Tombang	Desa	

Sumber / Source : Sekretariat Daerah Kabupaten Kuantan Singingi / The Regional Secretariat of Kuantan Singingi Regency

Lanjutan Tabel
Continued Table : 2.1.6

Kecamatan <i>Subdistrict</i>	Kode Desa Desa / Kelurahan <i>Villages</i>	Status Pemerintahan <i>Status</i>
(1)	(2)	(3)
(011) Hulu Kuantan	(001) Sungai Kelelawar	Desa
	(002) Sungai Alah	Desa
	(003) Lubuk Ambacang	Desa
	(004) Koto Kombu	Desa
	(005) Sumpu	Desa
	(006) Inuman	Desa
	(007) Tanjung Medang	Desa
	(008) Mudik Ulo	Desa
	(009) Sungai Pinang	Desa
	(010) Tanjung	Desa
	(011) Serosah	Desa
	(012) Sampurago	Desa
(012) Gunung Toar	(001) Pulau Rumput	Desa
	(002) Koto Gunung	Desa
	(003) Teluk Beringin	Desa
	(004) Pulau Mungkur	Desa
	(005) Seberang Gunung	Desa
	(006) Teberau Panjang	Desa
	(007) Gunung	Desa
	(008) Toar	Desa
	(009) Kampung Baru	Desa
	(010) Petapahan	Desa
	(011) Lubuk Terantang	Desa
	(012) Siberobah	Desa
	(013) Pisang Berebus	Desa
	(014) Seberang Sungai	Desa

Sumber / Source : Sekretariat Daerah Kabupaten Kuantan Singingi / *The Regional Secretariat of Kuantan Singingi Regency*

Lanjutan Tabel
Continued Table : 2.1.6

Kecamatan <i>Subdistrict</i>	Kode Desa Desa / Kelurahan <i>Villages</i>	Status Pemerintahan <i>Status</i>
(1)	(2)	(3)
(013) Pucuk Rantau	(001) Perhentian Sungkai	Desa
	(002) Sungai Besar	Desa
	(003) Sungai Besar Hilir	Desa
	(004) Ibul	Desa
	(005) Kampung Baru Ibul	Desa
	(006) Pangkalan	Desa
	(007) Muaro Tobek	Desa
	(008) Muaro Tiu Makmur	Desa
	(009) Muara Petai	Desa
	(010) Setiang	Desa
(020) Singingi	(001) Pangkalan Indarung	Desa
	(002) Pulau Padang	Desa
	(003) Muara Lembu	Kelurahan
	(004) Logas	Desa
	(005) Sungai Bawang	Desa
	(006) Air Mas	Desa
	(007) Sumber Datar	Desa
	(008) Sungai Keranji	Desa
	(009) Pasir Emas	Desa
	(010) Sungai Sirih	Desa
	(011) Kebun Lado	Desa
	(013) Sungai Kuning	Desa
	(014) Petai Baru	Desa
	(015) Logas Hilir	Desa

Sumber / Source : Sekretariat Daerah Kabupaten Kuantan Singingi / *The Regional Secretariat of Kuantan Singingi Regency*

Lanjutan Tabel
Continued Table : 2.1.6

Kecamatan <i>Subdistrict</i>	Kode Desa Desa / Kelurahan <i>Villages</i>	Status Pemerintahan <i>Status</i>
(1)	(2)	(3)
(021) Singingi Hilir	(001) Petai	Desa
	(002) Sungai Buluh	Desa
	(003) Simpang Raya	Desa
	(004) Koto Baru	Desa
	(005) Sumber Jaya	Desa
	(006) Suka Damai	Desa
	(007) Muara Bahan	Desa
	(008) Bukit Raya	Desa
	(009) Beringin Jaya	Desa
	(010) Sukamaju	Desa
	(011) Sungai Paku	Desa
	(012) Tanjung Pauh	Desa
(030) Kuantan Tengah	(001) Bandar Alai	Desa
	(002) Pulau Kedundung	Desa
	(003) Pulau Aro	Desa
	(004) Seberang Taluk	Desa
	(005) Pulau Baru	Desa
	(006) Koto Tuo	Desa
	(007) Kopah	Desa
	(008) Jaya	Desa
	(009) Munsalo	Desa
(015) Beringin Taluk	Desa	
(016) Sawah	Desa	
(017) Pasar Taluk	Kelurahan	
(018) Koto Taluk	Desa	
(019) Simpang Tiga	Kelurahan	

Sumber / Source : Sekretariat Daerah Kabupaten Kuantan Singingi / *The Regional Secretariat of Kuantan Singingi Regency*

Lanjutan Tabel
Continued Table : 2. 1. 6

Kecamatan <i>Subdistrict</i>	Kode Desa Desa / Kelurahan <i>Villages</i>	Status Pemerintahan <i>Status</i>
(1)	(2)	(3)
	(020) Pulau Godang	Desa
	(021) Koto Kari	Desa
	(022) Pintu Gobang	Desa
	(023) Jake	Desa
	(024) Sitorajo	Desa
	(025) Seberang Teluk Hilir	Desa
	(026) Sungai Jering	Kelurahan
	(027) Titian Modang Kopah	Desa
	(028) Pulau Banjar Kari	Desa
(031) Sentajo Raya	(001) Pulau Kopung	Desa
	(002) Kampung Baru Sentajo	Desa
	(003) Koto Sentajo	Desa
	(004) Muaro Sentajo	Desa
	(005) Pulau Komang	Desa
	(006) Beringin Jaya	Kelurahan
	(007) Jalur Patah	Desa
	(008) Teratak Air Hitam	Desa
	(009) Parit Teratak Air Hitam	Desa
	(010) Seberang Teratak Air Hitam	Desa
	(011) Geringging Baru	Desa
	(012) Marsawa	Desa
	(013) Langsung Hulu	Desa
	(014) Muara Langsung	Desa
	(015) Geringging Jaya	Desa

Sumber / Source : Sekretariat Daerah Kabupaten Kuantan Singingi / *The Regional Secretariat of Kuantan Singingi Regency*

Lanjutan Tabel
Continued Table : 2.1.6

Kecamatan <i>Subdistrict</i>	Kode Desa Desa / Kelurahan <i>Villages</i>	Status Pemerintahan <i>Status</i>	
(1)	(2)	(3)	
(040) Benai	(001) Koto Benai	Desa	
	(002) Talontam	Desa	
	(003) Banjar Benai	Desa	
	(004) Gunung Kesiangan	Desa	
	(005) Banjar Lopak	Desa	
	(006) Pulau Kalimantan	Desa	
	(007) Tanjung	Desa	
	(008) Pulau Ingu	Desa	
	(009) Simandolak	Desa	
	(012) Tebing Tinggi	Desa	
	(013) Pulau Lancang	Desa	
	(014) Pulau Tongah	Desa	
	(015) Ujung Tanjung	Desa	
	(016) Siberakun	Desa	
	(017) Benai	Kelurahan	
	(018) Benai Kecil	Desa	
	(050) Kuantan Hilir	(020) Pulau Kijang	Desa
		(021) Banuaran	Desa
(022) Koto Tuo		Desa	
(023) Pasar Usang Baserah		Kelurahan	
(024) Pulau Madinah		Desa	
(025) Kampung Tengah		Desa	
(026) Kepala Pulau		Desa	
(035) Kampung Medan		Desa	
(036) Pasar Baru Baserah		Kelurahan	
(037) Simpang Tanah Lapang		Desa	
(038) Kampung Madura	Desa		

Sumber / Source : Sekretariat Daerah Kabupaten Kuantan Singingi / *The Regional Secretariat of Kuantan Singingi Regency*

Lanjutan Tabel
Continued Table : 2. 1. 6

Kecamatan <i>Subdistrict</i>	Kode Desa Desa / Kelurahan <i>Villages</i>	Status Pemerintahan <i>Status</i>
(1)	(2)	(3)
	(039) Rawang Bonto	Desa
	(040) Dusun Tuo	Desa
	(041) Gunung Melintang	Desa
	(042) Teratak Baru	Desa
	(043) Simpang Pulau Beralo	Desa
(051) Pangean	(001) Pematang	Desa
	(002) Padang Kunik	Desa
	(003) Padang Tanggung	Desa
	(004) Teluk Pauh	Desa
	(005) Tanah Bekali	Desa
	(006) Pulau Deras	Desa
	(007) Pulau Kumpai	Desa
	(008) Pulau Tengah	Desa
	(009) Koto Pangean	Desa
	(010) Sukaping	Desa
	(011) Pulau Rengas	Desa
	(012) Pauh Angit	Desa
	(013) Rawang Binjai	Desa
	(014) Pasar Baru Pangean	Desa
	(015) Pauh Angit Hulu	Desa
	(016) Sako	Desa
	(017) Sungai Langsung	Desa

Sumber / Source : Sekretariat Daerah Kabupaten Kuantan Singingi / *The Regional Secretariat of Kuantan Singingi Regency*

Lanjutan Tabel
Continued Table : 2.1.6

Kecamatan <i>Subdistrict</i>	Kode Desa Desa / Kelurahan <i>Villages</i>	Status Pemerintahan <i>Status</i>
(1)	(2)	(3)
(052) Logas Tanah Darat	(001) Sikijang	Desa
	(002) Teratak Rendah	Desa
	(003) Perhentian Luas	Desa
	(004) Logas	Desa
	(005) Sungai Rambai	Desa
	(006) Rambahan	Desa
	(007) Lubuk Kebun	Desa
	(008) Situgal	Desa
	(009) Hulu Teso	Desa
	(010) Sukaraja	Desa
	(011) Sako Margasari	Desa
	(012) Giri Sako	Desa
	(013) Kuantan Sako	Desa
	(014) Sidodadi	Desa
	(015) Bumi Mulya	Desa
(053) Kuantan Hilir Seberang	(001) Tanjung Pisang	Desa
	(002) Pengalian	Desa
	(003) Kasang Limau Sundai	Desa
	(004) Teratak Jering	Desa
	(005) Koto Rajo	Desa
	(006) Danau	Desa
	(007) Lumbok	Desa
	(008) Pelukahan	Desa
	(009) Pulau Baru	Desa
	(010) Tanjung	Desa
	(011) Sungai Serik	Desa

Sumber / Source : Sekretariat Daerah Kabupaten Kuantan Singingi / *The Regional Secretariat of Kuantan Singingi Regency*

Lanjutan Tabel
Continued Table : 2. 1. 6

Kecamatan <i>Subdistrict</i>	Kode Desa Desa / Kelurahan <i>Villages</i>	Status Pemerintahan <i>Status</i>
(1)	(2)	(3)
	(012) Rawang Oguang	Desa
	(013) Pulau Kulur	Desa
	(014) Pulau Beralo	Desa
(060) Cerenti	(003) Sikakak	Desa
	(004) Pulau Jambu	Desa
	(005) Pulau Bayur	Desa
	(006) Pulau Panjang Cerenti	Desa
	(007) Teluk Pauh	Desa
	(008) Pesikaian	Desa
	(009) Koto Cerenti	Desa
	(010) Koto Peraku	Kelurahan
	(011) Pasar Cerenti	Kelurahan
	(012) Kampung Baru	Desa
	(013) Kompe Berangin	Desa
	(014) Tanjung Medan	Desa
	(015) Kampung Baru Timur	Desa

Sumber / Source : Sekretariat Daerah Kabupaten Kuantan Singingi / *The Regional Secretariat of Kuantan Singingi Regency*

Lanjutan Tabel
Continued Table : 2.1.6

Kecamatan <i>Subdistrict</i>	Kode Desa Desa / Kelurahan <i>Villages</i>	Status Pemerintahan <i>Status</i>
(1)	(2)	(3)
(061) Inuman	(001) Pulau Panjang Hulu	Desa
	(002) Pulau Panjang Hilir	Desa
	(003) Bedeng Sikuran	Desa
	(004) Banjar Nantigo	Desa
	(005) Pasar Inuman	Desa
	(006) Pulau Sipan	Desa
	(007) Pulau Busuk	Desa
	(008) Koto Inuman	Desa
	(009) Sigaruntang	Desa
	(010) Pulau Busuk Jaya	Desa
	(011) Seberang Pulau Busuk	Desa
	(012) Ketaping Jaya	Desa
	(013) Lebu Lurus	Desa
	(014) Kampung Baru Koto	Desa

Sumber / Source : Sekretariat Daerah Kabupaten Kuantan Singingi / *The Regional Secretariat of Kuantan Singingi Regency*

Tabel
Table : 2.2.1

Banyaknya Anggota DPRD Kabupaten Kuantan Singingi Menurut Komisi dan Jenis Kelamin Tahun 2017

Number of Kuantan Singingi Regency Parliament Members by Commission and Sex, 2017

Komisi <i>Commission</i>	Laki-Laki <i>Male</i>	Perempuan <i>Female</i>	Jumlah <i>Total</i>
(1)	(2)	(3)	(4)
1. Komisi A	12	-	12
2. Komisi B	10	1	11
3. Komisi C	11	1	12
Jumlah Total	33	2	35
2016	33	2	35
2015	33	2	35
2014	32	3	35

Sumber / *Source* : Sekretariat DPRD Kabupaten Kuantan Singingi / *Regional Representative Secretariat of Kuantan Singingi Regency*

Tabel
Table : 2.2.2 **Komisi – Komisi di DPRD Kabupaten Kuantan Singingi Dan Anggota – anggotanya Tahun 2017**
The Name and Members Parliament Commissions In Kuantan Singingi regency, 2017

Komisi – Komisi <i>Commissions</i>	Nama Lengkap <i>Full Name</i>	Kedudukan <i>Occupation</i>
(1)	(2)	(3)
	Andi Putra, SH	Ketua DPRD
	Sardiyono A.Md	Wakil Ketua 1
	Alhamra	Wakil Ketua 2
Komisi A	Musliadi, S.Ag	Ketua Komisi A
	Weri Naldi	Wakil Ketua Komisi A
	Maruli Tamba, ST	Sekretaris Komisi A
	Fitri Fita, S.Pi, MM	Anggota Komisi A
	Jons Ade Novendra	Anggota Komisi A
	Drs. H. Darmizar	Anggota Komisi A
	Solehudin, S.Sos	Anggota Komisi A
	Masfar Mahmur, SE	Anggota Komisi A
	Mutiara	Anggota Komisi A
	Andhy Manzauri	Anggota Komisi A
	Erdizal Is	Anggota Komisi A
Komisi B	Andi Nurbai, SP	Ketua Komisi B
	H. Masran Ali, S.Ag	Wakil Ketua Komisi B
	Rosi Atali	Sekretaris Komisi B
	Asnidar, S.Pt	Anggota Komisi B
	H. Sutoyo	Anggota Komisi B
	Naswan, SE	Anggota Komisi B
	Rustam Efendi, S.Sos	Anggota Komisi B
	Jefri Antoni, ST	Anggota Komisi B
	Rino Elpando	Anggota Komisi B
	Raden	Anggota Komisi B

Komisi C	Andi Cahyadi	Ketua Komisi C
	Sarjan M, S.Sos, M.Si	Wakil Ketua Komisi C
	Pangestuti, SH	Sekretaris Komisi C
	Adam, SH, MH	Anggota Komisi C
	Sastra Febriawan, S.Pi,	Anggota Komisi C
	M.Si	Anggota Komisi C
	Mustafa Sailila	Anggota Komisi C
	Agus Samat, Sm, Hk	Anggota Komisi C
	H. Hamzah Alim	Anggota Komisi C
	Jontikal	Anggota Komisi C
	Ahmad Muklis	Anggota Komisi C
	Warsono	

Sumber / Source : Sekretariat DPRD Kabupaten Kuantan Singingi / *Regional Representative Secretariat of Kuantan Singingi Regency*

Tabel
Table : 2.2.3 **Banyaknya Sidang/Rapat Paripurna dan Panitia Menurut Bulan Tahun 2017**
Number of Plenary and Committee's Meeting/Session by Month, 2017

Bulan <i>Month</i>	Jenis Sidang/Rapat <i>Kind of</i>		
	Paripurna <i>Plenary Meeting</i>	Paripurna Istimewa <i>Extra Plenary Meeting</i>	Paripurna Khusus <i>Special Plenary Meeting</i>
(1)	(2)	(3)	(4)
Januari	1	-	-
Februari	1	-	-
Maret	-	-	-
April	2	-	-
Mei	3	-	-
Juni	4	-	-
Juli	-	-	-
Agustus	2	-	-
September	2	-	-
Oktober	1	1	-
Nopember	2	-	-
Desember	3	-	-
Jumlah Total	21	1	0
2016 ¹	*	*	*
2015	25	1	-
2014	30	3	-
2013	32	2	-

Sumber / *Source* : Sekretariat DPRD Kabupaten Kuantan Singingi / *Regional Representative Secretariat of Kuantan Singingi Regency*

Catatan / *Note* : 1. Data Tahun 2016 tidak tersedia / *data at 2016 are not available*

Lanjutan Tabel
Continued Table : 2.2.3

Bulan Month	Panitia Committee		
	Musyawarah Select Committee	Anggaran Budget Committee	Panitia Khusus Special Committee
(1)	(5)	(6)	(7)
Januari	1	-	2
Februari	1	-	1
Maret	1	2	1
April	1	1	1
Mei	1	1	-
Juni	1	-	-
Juli	1	2	-
Agustus	1	-	-
September	1	1	-
Oktober	1	-	-
November	1	1	-
Desember	1	-	-
Jumlah Total	12	8	5
2016 ¹	*	*	*
2015	17	8	13
2014	15	7	6
2013	12	1	11

Sumber / Source : Sekretariat DPRD Kabupaten Kuantan Singingi / Regional Representative Secretariat of Kuantan Singingi Regency

Catatan / Note : 1. Data Tahun 2016 tidak tersedia / data at 2016 are not available

Tabel
Table : 2.2.4 **Banyaknya Sidang/Rapat Komisi Menurut Bulan Tahun 2017**
Number of Commission Meeting/Session By Month, 2017

Bulan <i>Month</i>	Komisi <i>Commission</i>			Gabungan Komisi
	A	B	C	
(1)	(2)	(3)	(4)	(5)
Januari	-	-	-	3
Februari	-	-	-	1
Maret	2	1	2	3
April	-	-	-	-
Mei	1	1	1	1
Juni	2	2	2	-
Juli	-	-	-	-
Agustus	3	3	3	-
September	2	2	2	-
Oktober	-	-	-	-
Nopember	2	2	2	-
Desember	-	-	-	-
Jumlah Total	12	11	12	8
2016 ¹	*	*	*	*
2015	15	14	15	5
2014	2	2	2	3
2013	2	7	-	-

Sumber / *Source* : Sekretariat DPRD Kabupaten Kuantan Singingi / *Regional Representative Secretariat of Kuantan Singingi Regency*

Catatan / *Note* : 1. Data Tahun 2016 tidak tersedia / *data at 2016 are not available*

Tabel
Table : 2.3.1 **Banyaknya PNS di Lingkungan Pemkab Kuantan Singingi Menurut Pendidikan dan Jenis Kelamin Tahun 2017**
Number of Civil Servants at Government Office of Kuantan Singingi Regency by Education and Sex, 2017

Pendidikan <i>Education</i>	Jenis Kelamin Sex		Jumlah <i>Total</i>
	Laki-Laki <i>Male</i>	Perempuan <i>Female</i>	
(1)	(2)	(3)	(4)
SD	*	*	35
SLTP	*	*	33
SLTA	*	*	897
DI	*	*	82
DII	*	*	533
DIII	*	*	752
DIV	*	*	47
SI	*	*	2 922
S2	*	*	233
S3	*	*	4
Jumlah Total	2 353	3 185	5 538
2016	2 780	3 476	6 256
2015	2 894	3 530	6 424
2014	2 904	3 317	6 221
2013	2 894	3 306	6 200

Sumber / Source : Badan Kepegawaian, Pendidikan, dan Pelatihan Kabupaten Kuantan Singingi / *Civil Service, Education, and Training of Kuantan Singingi Regency*

Tabel
Table : 2.3.2 **Banyaknya PNS di Lingkungan Pemkab Kuantan Singingi Menurut Golongan dan Jenis Kelamin Tahun 2017**
Number of Civil Servants at Government Office of Kuantan Singingi Regency by Rank and Sex, 2017

Golongan <i>Rank</i>	Jenis Kelamin Sex		Jumlah <i>Total</i>
	Laki-Laki <i>Male</i>	Perempuan <i>Female</i>	
(1)	(2)	(3)	(4)
I	*	*	45
II	*	*	1 139
III	*	*	2 591
IV	*	*	1 763
Jumlah Total	2 353	3 185	5 538
2016	2 780	3 476	6 256
2015	2 894	3 530	6 424
2014	2 904	3 317	6 221
2013	2 894	3 306	6 200

Sumber / Source : Badan Kepegawaian, Pendidikan, dan Pelatihan Kabupaten Kuantan Singingi / *Civil Service, Education, and Training of Kuantan Singingi Regency*

Tabel
Table : 2.3.3 **Jumlah Anggota BPD dan Koordinator PKK Menurut Kecamatan di Kabupaten Kuantan Singingi Tahun 2015**
Number of BPD Members, and PKK Coordinators by Subdistrict in Kuantan Singingi Regency, 2015

Kecamatan <i>Subdistrict</i>	Jumlah Anggota	
	BPD <i>Number of BPP's Member</i>	Koordinator PKK <i>PKK Coordinator</i>
(1)	(3)	(4)
1. Kuantan Mudik	122	976
2. Hulu Kuantan	60	224
3. Gunung Toar	73	661
4. Pucuk Rantau	54	430
5. Singingi	199	369
6. Singingi Hilir	116	354
7. Kuantan Tengah	187	690
8. Sentajo Raya	96	383
9. Benai	87	425
10. Kuantan Hilir	74	397
11. Pangean	99	757
12. Logas Tanah Darat	99	278
13. Kuantan Hilir Seberang	74	397
14. Cerenti	63	367
15. Inuman	78	417
Jumlah Total	1 481	7 125

Sumber / *Source* : Dinas Pengendalian Penduduk, Keluarga Berencana, Pemberdayaan Perempuan, dan Perlindungan Anak Kabupaten Kuantan Singingi / *Population Controlling, Family Program, Development of Women, and Child Protection of Kuantan Singingi Regency*

Catatan / *Note* : Data 2016 dan 2017 belum tersedia / *data at 2016 and 2017 are not yet available*

Tabel
Table : 2.4.1 **Sarana dan Prasarana Barang Tidak Bergerak yang Dikelola Dinas Pasar, Kebersihan, dan Pertamanan Kabupaten Kuantan Singingi, 2017**
Numbers of Facilities By Market, Cleanliness, and Gardens Service of Kuantan Singingi Regency, 2017

Nama Alat	Banyaknya	
	2016	2017
(1)	(2)	(3)
1. Bak Sampah (<i>Container Fiber</i>)	-	-
2. <i>Container</i>	-	-
3. TPS	34	34
4. Transfer Dipo	-	-
5. Tempat Pembuangan Akhir (TPA)	1	1
6. Unit Pengelolaan Kompos	1	1

Sumber / Source : Dinas Lingkungan Hidup Kabupaten Kuantan Singingi /
Environment Service of Kuantan Singingi Regency

Tabel
Table : 2.4.2 **Luas Ruang Terbuka Hijau (RTH) Taman Kota, Hutan Kota Median Jalan Serta Pulau-Pulau Jalan yang dikelola Dinas Lingkungan Hidup Kabupaten Kuantan Singingi , 2017**
Green Open Space By Environment Service of Kuantan Singingi Regency, 2017

	Nama Kawasan	Luas (HA)
	(1)	(2)
1.	Taman Kota	2,8
2.	Tempat Berolahraga/Upacara/Ibadah	43
3.	Hutan Kota	62,25
4.	Usaha Estetika	2,9
5.	Media Jalan dan Pulau-pulau Jalan	0,58
6.	Gerbang Masuk Kota Teluk Kuantan	0,12

Sumber / Source : Dinas Lingkungan Hidup Kabupaten Kuantan Singingi /
Environment Service of Kuantan Singingi Regency

PENDUDUK DAN KETENAGAKERJAAN

POPULATION AND EMPLOYMENT



Laki-Laki

Male



164.769

Female

Perempuan



156.447

Rasio Penduduk : 105,32

321.216
Jumlah Penduduk
Population

48.368
Kuantan Tengah

8.869
Hulu Kuantan

1,03

Laju Pertumbuhan
Penduduk
Annual Population
Growth Rate

PENJELASAN TEKNIS

1. Sumber utama data kependudukan adalah sensus penduduk yang dilaksanakan setiap sepuluh tahun sekali. Sensus penduduk telah dilaksanakan sebanyak enam kali sejak Indonesia merdeka, yaitu tahun 1961, 1971, 1980, 1990, 2000, dan 2010.

Di dalam sensus penduduk, pencacahan dilakukan terhadap seluruh penduduk yang berdomisili di wilayah teritorial Indonesia termasuk warga negara asing kecuali anggota korps diplomatik negara sahabat beserta keluarganya.

Metode pengumpulan data dalam sensus dilakukan dengan wawancara antara petugas sensus dengan responden dan juga melalui *e-sensus*. Pencatatan penduduk menggunakan konsep usual residence, yaitu konsep di mana penduduk biasa bertempat tinggal. Bagi penduduk yang bertempat tinggal tetap dicacah di mana mereka biasa tinggal, sedangkan untuk penduduk yang tidak bertempat tinggal tetap dicacah di tempat di mana mereka ditemukan petugas sensus pada malam 'Hari Sensus'. Termasuk penduduk yang tidak bertempat tinggal tetap adalah tuna wisma, awak kapal berbendera

TECHNICAL NOTES

1. *The main source of demographic data is population census, which is conducted every ten years. Population Census has been conducted six times since Indonesia's independence: 1961, 1971, 1980, 1990, 2000, and 2010.*

The population census enumerates all residents who domicile in the entire territory of Indonesia including foreign citizens except the diplomatic corps members and their families.

The method of data collection in a population census involves interviewing respondents and conducting e-census. Enumeration of the population uses the concept of "usual residence", which is the concept of "places where people usually live". De jure was applied to the permanent residents, while de facto was applied to non-permanent residents. The permanent residents were enumerated in place where they normally live, the non-permanent residents were enumerated where they were found by the enumerators, on the night of 'Census Date'. The non permanent residents include homeless people, ship crew, boat people, remote area community, and internally displaced

Indonesia, penghuni perahu/rumah apung, masyarakat terpencil/terasing, dan pengungsi. Bagi mereka yang mempunyai tempat tinggal tetap dan sedang bepergian ke luar wilayah lebih dari enam bulan, tidak dicacah di tempat tinggalnya, tetapi dicacah di tempat tujuannya. Untuk tahun yang tidak dilaksanakan sensus penduduk, data kependudukan diperoleh dari hasil proyeksi penduduk. Proyeksi penduduk merupakan suatu perhitungan ilmiah yang didasarkan pada asumsi dari komponen-komponen perubahan penduduk, yaitu kelahiran, kematian, dan migrasi. Proyeksi penduduk Indonesia 2010–2035 menggunakan data dasar penduduk hasil SP2010.

persons. Those who had permanent residence and had been travelling away from their home for six months or more were not enumerated in their permanent place, but in the place where they were during the census.

For the periods where the population census is not conducted, population projection is done to estimate population during those years. The population projection is an estimate based on the demographic components, such as birth, death, and migration. Indonesia's 2010–2035 population projection used the 2010 Population Census as the base population.

2. **Penduduk Indonesia** adalah semua orang yang berdomisili di wilayah teritorial Indonesia selama 6 bulan atau lebih dan atau mereka yang berdomisili kurang dari 6 bulan tetapi bertujuan menetap.
2. ***The population of Indonesia** are all residents of the entire territory of Indonesia who have stayed for six months or longer, and those who intended to stay more than six months even though their length of stay is less than six months.*
3. **Laju pertumbuhan penduduk** adalah angka yang menunjukkan persentase penambahan penduduk dalam jangka waktu tertentu.
3. ***The growth rate of population** is the number that show percentage of population growth within a specified period.*

4. **Kepadatan penduduk** adalah rasio banyaknya penduduk per kilometer persegi.
4. *Population density is ratio of population per square kilometer.*
5. **Rasio jenis kelamin** adalah perbandingan antara penduduk laki-laki dan penduduk perempuan pada suatu wilayah dan waktu tertentu. Biasanya dinyatakan dengan banyaknya penduduk laki-laki untuk 100 penduduk perempuan.
5. *Sex ratio is the ratio of males population to females population in a given area and time, usually expressed as the number of males for every 100 females.*
6. **Distribusi penduduk** adalah pola persebaran penduduk di suatu wilayah, baik berdasarkan batas-batas geografis maupun berdasarkan batas-batas administrasi pemerintahan.
6. *Population distribution is the pattern of population distribution in an area, either by geographic boundaries or by government administrative boundaries.*
7. **Komposisi penduduk** adalah pola persebaran penduduk menurut karakteristiknya, contoh: penduduk menurut kelompok umur, penduduk menurut jenis kelamin
7. *Population composition is the pattern of population distribution by its characteristics, example: population by age group, population by sex*
8. **Rumah tangga** adalah seseorang atau sekelompok orang yang mendiami sebagian atau seluruh bangunan fisik/sensus dan biasanya tinggal bersama serta pengelolaan makan dari satu dapur. Yang dimaksud makan dari satu dapur adalah jika pengurusan kebutuhan sehari-harinya dikelola bersama-sama menjadi satu.
8. *Household is an individual or group of people living in a physical/census building unit or part of it and usually commit on a common provision for food and other essentials of living. Common provision for food means one organising daily needs for all of household members.*

9. **Anggota rumah tangga** adalah semua orang yang biasanya bertempat tinggal di suatu rumah tangga, baik yang berada di rumah pada waktu pencacahan maupun yang sementara tidak ada.
9. ***Household member** are those who usually lives in a household regardless of their location at the time of enumeration.*
10. **Rata-rata anggota rumah tangga** adalah angka yang menunjukkan rata-rata jumlah anggota rumah tangga per rumah tangga.
10. ***Average household size** is the average number of household members per household.*
11. **Penduduk usia kerja** adalah penduduk yang berumur 15 tahun ke atas.
11. ***Working age population** is persons of 15 years and over.*
12. **Angkatan kerja** adalah penduduk usia kerja (15 tahun ke atas) yang bekerja, punya pekerjaan namun sementara tidak bekerja, dan pengangguran.
12. ***Labor force or economically active** are persons of 15 years and over, who in the previous week were working, temporarily absent from work but having jobs, and unemployment.*
13. **Bekerja** adalah kegiatan ekonomi yang dilakukan oleh seseorang dengan maksud memperoleh atau membantu memperoleh pendapatan atau keuntungan dan lamanya bekerja paling sedikit 1 jam secara terus menerus dalam seminggu yang lalu (termasuk pekerja keluarga tanpa upah yang membantu dalam suatu usaha/kegiatan ekonomi).
13. ***Working** is economic activity conducted by a person and intended to earn income by doing work or helping to do work at least one hour continuously during the reference week (including unpaid family worker/s for any economic activity).*

14. **Jumlah jam kerja seluruhnya** adalah jumlah jam kerja yang digunakan untuk bekerja (tidak termasuk jam kerja istirahat resmi dan jam kerja yang digunakan untuk hal-hal di luar pekerjaan).
14. **Total working hours** is the total hours spent by an employee to perform all jobs (excluding the time used for other activities which are not classified as work).
15. **Lapangan usaha** adalah bidang kegiatan dari pekerjaan/tempat bekerja di mana seseorang bekerja. Klasifikasi lapangan usaha mengikuti Klasifikasi Baku Lapangan Usaha Indonesia (KBLI) dalam 1 digit.
15. **Industry** is field of a person's activity or establishment. The classification of industries follows the Indonesia Standard Industrial Classification (KBLI) in one digit.
16. **Status pekerjaan** adalah kedudukan seseorang dalam unit usaha/kegiatan dalam melakukan pekerjaan.
16. **Employment status** is the status of a person at his place of work or establishment where he was employed.
17. **Berusaha sendiri tanpa dibantu orang lain** adalah bekerja atau berusaha dengan menanggung risiko secara ekonomis, yaitu dengan tidak kembalinya ongkos produksi yang telah dikeluarkan dalam rangka usahanya tersebut, serta tidak menggunakan pekerja dibayar maupun pekerja tak dibayar, termasuk yang sifat pekerjaannya memerlukan teknologi atau keahlian khusus.
17. **Own-account worker** is a person who works at his own risk without assisted by paid per mount worker or unpaid worker include technical job or skill job.

18. **Berusaha dibantu buruh tidak tetap/buruh tidak dibayar** adalah bekerja atau berusaha atas risiko sendiri, dan menggunakan buruh/pekerja tak dibayar dan atau buruh/pekerja tidak tetap.
18. *Employer assisted by temporary workers/unpaid worker is a person who works at his own risk and assisted by temporary worker/unpaid worker.*
19. **Berusaha dibantu buruh tetap/buruh dibayar** adalah berusaha atas risiko sendiri dan mempekerjakan paling sedikit satu orang buruh/pekerja tetap yang dibayar.
19. *Employer assisted by permanent workers/paid workers is a person who does his business at her/his own risk at least one assisted by paid permanent worker.*
20. **Buruh/karyawan/pegawai** adalah seseorang yang bekerja pada orang lain atau instansi/kantor/ perusahaan secara tetap dengan menerima upah/gaji baik berupa uang maupun barang. Buruh yang tidak mempunyai majikan tetap, tidak digolongkan sebagai buruh/karyawan, tetapi sebagai pekerja bebas. Seseorang dianggap memiliki majikan tetap jika memiliki 1 (satu) majikan (orang/rumah tangga) yang sama dalam sebulan terakhir, khusus pada sektor bangunan batasannya tiga bulan. Apabila majikannya instansi/lembaga, boleh lebih dari satu.
20. *Employee is a person who work permanently for other people or institution/office/ company and gains some money/cash or goods as wage/salary. Labor who have no permanent employer is not categorized as a laborer/ worker/employee but casual worker. A laborers in general is considered to have a permanent employer if he has the same employer during the past month, particularly for building construction sector is 3 months. If the employer is an institution, more than 1 (one) employer is allowed.*

21. **Pekerja bebas** adalah seseorang yang bekerja pada orang lain/majikan/institusi yang tidak tetap (lebih dari 1 majikan dalam sebulan terakhir) di usaha pertanian baik berupa usaha rumah tangga maupun bukan usaha rumah tangga, ataupun di nonpertanian atas dasar balas jasa dengan menerima upah atau imbalan baik berupa uang maupun barang, dan baik dengan sistem pembayaran harian maupun borongan
22. **Pekerja tak dibayar** adalah seseorang yang bekerja membantu usaha untuk memperoleh penghasilan/keuntungan yang dilakukan oleh salah seorang anggota rumah tangga atau bukan anggota rumah tangga tanpa mendapat upah/gaji baik berupa uang maupun barang.
21. **Casual employee** is a person who does not work permanently for other people/employer/ institution (more than 1 employer during the last 1 month) in agricultural sector, either home industry or not home industry, or in non-agricultural sector based on remuneration paid with money or goods, and based on daily or contact payment system.
22. **Unpaid worker** is a person who intended to work without pay either with money or good, in an establishment run by other members of the family, relative or neighbour.

ULASAN

DESCRIPTION

Kependudukan

Penduduk Kabupaten Kuantan Singingi berdasarkan data Badan Pusat Statistik Kab. Kuantan Singingi pada tahun 2017 tercatat sebanyak 321.216 jiwa yang terdiri 164.769 jiwa laki-laki dan 156.447 jiwa perempuan. Kecamatan yang paling banyak penduduknya adalah kecamatan Kuantan Tengah yaitu 48.368 jiwa dan kecamatan yang paling sedikit penduduknya adalah kecamatan Hulu Kuantan yaitu 8.869 jiwa.

Dilihat komposisinya, penduduk laki-laki lebih banyak dari penduduk perempuan. Penduduk laki-laki berjumlah 164.769 jiwa dan perempuan berjumlah 156.447 jiwa. Rasio jenis kelamin 105,32. Rasio jenis kelamin yang paling tinggi terdapat di Kecamatan Pucuk Rantau 117,78 dan rasio jenis kelamin yang paling rendah terdapat di Kecamatan Pangean sebesar 98,97.

Ketenagakerjaan

Pada tahun 2017 pencari kerja yang terdaftar di Kabupaten Kuantan Singingi berjumlah 5.734 orang terdiri dari 2.476 laki-laki (43,18 %) dan perempuan 3.258 orang (56,82 %). Jika dilihat berdasarkan tingkat pendidikan, sebagian besar pencari kerja yang terdaftar adalah tamatan Sarjana sebanyak 2.397 orang (41,80 %). Besarnya jumlah pencari kerja tamatan Sarjana mengindikasikan bahwa perlu diciptakan lapangan kerja yang mampu menampung pekerja dengan kualifikasi tamatan Sarjana.

Population

Population of Kuantan Singingi Regency based on the data of BPS-Statistics of Kuantan Singingi Regency at 2017 was recorded 321.216 persons, which consisted of 164.769 male and 156.447 female. Kuantan Tengah Subdistrict was the Subdistrict with the highest population with 48.368 persons and Hulu Kuantan Subdistrict was the lowest one with 8.869 persons

According to the composition, the number of male population was higher than female. It was recorded that there were 164.769 males and 156.447 females. The sex ratio was balanced enough with 105,32. The biggest sex ratio happened in Pucuk Rantau Subdistrict with 117,78 and the smallest are in Pangean Subdistrict with 98,97 of sex ratio.

Employment

In 2017 number of job seekers registered at Kuantan Singingi Regency was recorded at 5.734 persons, divided into 2.476 male (43,18 %) and 3.258 female (56,82 %). A great part of registered job seekers is (41,80 %) or 2.397 of them graduated University Degree. This number are indicated us to make the policy to guaranteed these was not become unemployment people.

Tabel
Table : 3.1.1 **Jumlah Penduduk dan Laju Pertumbuhan Penduduk Menurut Kecamatan di Kabupaten Kuantan Singingi 2010, 2016, dan 2017**
Population and Population Growth Rate by Subdistrict in Kuantan Singingi Regency, 2010, 2016, and 2017

Kecamatan Subdistrict	Jumlah Penduduk Population			Laju Pertumbuhan Penduduk per Tahun Annual Population Growth Rate (%)	
	2010	2016	2017	2010- 2017	2016- 2017
(1)	(2)	(3)	(4)	(5)	(6)
1. Kuantan Mudik	31 929	23 916	24 163	-4,54	1,03
2. Hulu Kuantan	8 099	8 778	8 869	1,53	1,04
3. Gunung Toar	12 743	13 813	13 956	1,53	1,04
4. Pucuk Rantau ¹	-	10 695	10 804	-	1,02
5. Singingi	29 061	31 498	31 822	1,52	1,03
6. Singingi Hilir	35 088	38 032	38 424	1,53	1,03
7. Kuantan Tengah	52 923	47 874	48 368	-1,49	1,03
8. Sentajo Raya ²	-	28 544	28 838	-	1,03
9. Benai	32 516	16 194	16 363	-10,81	1,04
10. Kuantan Hilir	26 127	15 016	15 249	-8,58	1,55
11. Pangean	17 230	18 677	18 870	1,53	1,03
12. Logas Tanah Darat	19 034	20 631	20 843	1,52	1,03
13. Kuantan Hilir Seb ³	-	13 304	13 364	-	0,45
14. Cerenti	14 115	15 300	15 458	1,53	1,03
15. Inuman	14 449	15 663	15 825	1,53	1,03
Kuantan Singingi	293 314	317 935	321 216	1,53	1,03

Sumber / Source : Sensus Penduduk (SP) 2010 dan Proyeksi Penduduk, BPS Kab Kuantan Singingi / 2010 Population Census and Population Projection, BPS – Statistics of Kuantan Singingi Regency

Catatan / Note : 1. Pucuk Rantau merupakan pemekaran dari Kuantan Mudik/
Pucuk Rantau was split from Kuantan Mudik
2. Sentajo Raya merupakan pemekaran dari Kuantan Tengah/
Sentajo Raya was split from Kuantan Tengah
3. Kuantan Hilir Seberang merupakan pemekaran dari Kuantan Hilir/
Kuantan Hilir Seberang was split from Kuantan Hilir

Tabel
Table : 3.1.2 Jumlah dan Rasio Penduduk Kabupaten Kuantan Singingi Menurut Kecamatan dan Jenis Kelamin Tahun 2017
Population Total and Sex Ratio in Kuantan Singingi Regency by Subdistrict and Sex, 2017

Kecamatan <i>Subdistrict</i>	Penduduk <i>Population</i>			Rasio Jenis Kelamin Sex Rasio
	Laki – laki <i>Male</i>	Perempuan <i>Female</i>	Jumlah <i>Total</i>	
(1)	(2)	(3)	(4)	(5)
1. Kuantan Mudik	12 180	11 983	24 163	101,64
2. Hulu Kuantan	4 531	4 338	8 869	104,45
3. Gunung Toar	7 033	6 923	13 956	101,59
4. Pucuk Rantau	5 843	4 961	10 804	117,78
5. Singingi	16 788	15 034	31 822	111,67
6. Singingi Hilir	20 244	18 180	38 424	111,35
7. Kuantan Tengah	24 776	23 592	48 368	105,02
8. Sentajo Raya	14 766	14 072	28 838	104,93
9. Benai	8 162	8 201	16 363	99,52
10. Kuantan hilir	7 662	7 587	15 249	100,99
11. Pangean	9 386	9 484	18 870	98,97
12. Logas Tanah Darat	10 885	9 958	20 843	109,31
13. Kuantan Hilir Seberang	6 715	6 649	13 364	100,99
14. Cerenti	7 864	7 594	15 458	103,56
15. Inuman	7 934	7 891	15 825	100,54
Jumlah Total	164 769	156 447	321 216	105,32
2016	163 213	154 722	317 935	105,49
2015	161 377	152 899	314 276	105,54
2014	159 480	151 139	310 619	105,52
2013	157 597	149 121	306 718	105,68

Sumber / Source : Sensus Penduduk (SP) 2010 dan Proyeksi Penduduk, BPS Kab Kuantan Singingi / 2010 Population Census and Population Projection, BPS – Statistics of Kuantan Singingi Regency

Tabel
Table : 3.1.3 **Luas Wilayah, Jumlah Penduduk, dan Kepadatan Penduduk Per (Km²) Menurut Kecamatan Di Kabupaten Kuantan Singingi Tahun 2017**
Area, Population, and Population Density per Square Km by Subdistrict in Kuantan Singingi Regency, 2017

Kecamatan <i>Subdistrict</i>	Luas (Km ²) <i>Area</i>	Jumlah Penduduk <i>Population</i>	Kepadatan Penduduk <i>Population Density</i>
(1)	(2)	(3)	(4)
1. Kuantan Mudik	564,28	24 163	42,82
2. Hulu Kuantan	384,40	8 869	23,07
3. Gunung Toar	165,25	13 956	84,45
4. Pucuk Rantau	821,64	10 804	13,15
5. Singingi	1 953,66	31 822	16,29
6. Singingi Hilir	1 530,97	38 424	25,10
7. Kuantan Tengah	270,74	48 368	178,65
8. Sentajo Raya	145,70	28 838	197,93
9. Benai	124,66	16 363	131,26
10. Kuantan hilir	148,77	15 249	102,50
11. Pangean	145,32	18 870	129,85
12. Logas Tanah Darat	380,34	20 843	54,80
13. Kuantan Hilir Seberang	114,29	13 364	116,93
14. Cerenti	456,00	15 458	33,90
15. Inuman	450,01	15 825	35,17
Jumlah Total	7 656,03	321 216	41,96
2016	7 656,03	317 935	41,53
2015	7 656,03	314 276	41,05
2014	7 656,03	310 619	40,57
2013	7 656,03	306 718	40,06

Sumber / Source : Sensus Penduduk (SP) 2010 dan Proyeksi Penduduk, BPS Kab Kuantan Singingi / 2010 Population Census and Population Projection, BPS – Statistics of Kuantan Singingi Regency

Tabel
Table : 3.1.4 **Penduduk Menurut Kelompok Umur dan Jenis Kelamin di Kabupaten Kuantan Singingi, 2017**
Population by Age Group and Sex in Kuantan Singingi Regency, 2017

Kelompok Umur <i>Age group</i>	Laki-Laki <i>Male</i>	Perempuan <i>Female</i>	Jumlah <i>Total</i>
(1)	(2)	(3)	(4)
0-4	16 552	15 640	32 192
5-9	15 970	14 795	30 765
10-14	15 145	14 194	29 339
15-19	13 854	12 487	26 341
20-24	13 130	12 219	25 349
25-29	14 264	13 119	27 383
30-34	13 364	12 511	25 875
35-39	12 605	12 413	25 018
40-44	12 098	10 740	22 838
45-49	10 267	10 062	20 329
50-54	9 301	8 726	18 027
55-59	6 999	6 425	13 424
60-64	4 641	4 718	9 359
65+	6 579	8 398	14 977
Jumlah Total	164 769	156 447	321 216

Sumber / Source : Sensus Penduduk (SP) 2010 dan Proyeksi Penduduk, BPS Kab Kuantan Singingi / 2010 Population Census and Population Projection, BPS – Statistics of Kuantan Singingi Regency

Tabel
Table : 3.1.5 **Jumlah Rumah Tangga, Penduduk, dan Rata-rata Jiwa per Rumah Tangga Menurut Kecamatan di Kabupaten Kuantan Singingi Tahun 2017**
Number of Household, Population and Average Person per Household by Subdistrict in Kuantan Singingi Regency, 2017

Kecamatan <i>Subdistrict</i>	Rumah Tangga <i>Household</i>	Jumlah Penduduk <i>Population</i>	Penduduk Per Rumah Tangga <i>Average of Person per Household</i>
(1)	(2)	(3)	(4)
1. Kuantan Mudik	5 814	24 163	4
2. Hulu Kuantan	2 350	8 869	4
3. Gunung Toar	3 503	13 956	4
4. Pucuk Rantau	3 037	10 804	4
5. Singingi	7 977	31 822	4
6. Singingi Hilir	9 568	38 424	4
7. Kuantan Tengah	11 909	48 368	4
8. Sentajo Raya	7 268	28 838	4
9. Benai	4 112	16 363	4
10. Kuantan hilir	3 900	15 249	4
11. Pangean	4 713	18 870	4
12. Logas Tanah Darat	5 484	20 843	4
13. Kuantan Hilir Seberang	3 590	13 364	4
14. Cerenti	3 549	15 458	4
15. Inuman	3 780	15 825	4
Jumlah Total	80 554	321 216	4
2016	79 740	317 935	4
2015	78 813	314 276	4
2014	77 788	310 619	4
2013	76 927	306 718	4

Sumber / *Source* : Sensus Penduduk (SP) 2010 dan Proyeksi Penduduk, BPS Kab Kuantan Singingi / *2010 Population Census and Population Projection, BPS – Statistics of Kuantan Singingi Regency*

Tabel
Table : 3.1.6 **Penduduk Berumur 15 Tahun Ke Atas menurut Kegiatan Utama dan Jenis Kelamin, Tahun 2017**
Population 15 Years of Age and Over by Main Activity and Sex, 2017

Kegiatan Utama <i>Main Activity</i>	Laki-Laki <i>Male</i>	Perempuan <i>Female</i>	Jumlah <i>Total</i>
(1)	(2)	(3)	(4)
Angkatan Kerja	95 238	51 035	146 273
<i>Economically Active</i>			
1. Bekerja <i>Employed</i>	88 762	48 001	136 763
2. Pengangguran <i>Unemployment</i>	6 476	3 034	9 510
Bukan Angkatan Kerja	22 039	60 901	82 940
<i>Not Economically Active</i>			
1. Sekolah <i>School</i>	9 746	10 116	19 862
2. Mengurus Rumah Tangga <i>House Keeping</i>	4 854	47 710	52 564
3. Lainnya <i>Others</i>	7 439	3 075	10 514
Usia 15+	117 277	111 936	229 213
Tingkat Partisipasi Angkatan Kerja (TPAK)	81,21	45,59	63,28
Tingkat Pengangguran Terbuka (TPT)	6,80	5,94	6,50

Sumber / Source : Survei Angkatan Kerja Nasional (Sakernas) Agustus, BPS / August National Labor Force Survey, BPS – Statistics Indonesia

Tabel
Table : 3.1.7 **Penduduk Berumur 15 Tahun Ke Atas menurut Kegiatan Utama, Tahun 2015-2017**
Population 15 Years of age and Over by Main Activity ,2015-2017

Kegiatan Utama <i>Main Activity</i>	2015	2016	2017
(1)	(2)	(3)	(4)
Angkatan Kerja	149 357	*	146 273
<i>Economically Active</i>			
1. Bekerja	145 475	*	136 763
<i>Employed</i>			
2. Pengangguran	3 882	*	9 510
<i>Unemployment</i>			
Bukan Angkatan Kerja	73 028	*	82 940
<i>Not Economically Active</i>			
1. Sekolah	21 194	*	19 862
<i>School</i>			
2. Mengurus Rumah Tangga	44 414	*	52 564
<i>House Keeping</i>			
3. Lainnya	7 420	*	10 514
<i>Others</i>			
Usia 15+	222 385	*	229 213
Tingkat Partisipasi Angkatan Kerja (TPAK)	67,16	*	63,28
Tingkat Pengangguran Terbuka (TPT)	2,60	*	6,50

Sumber / Source : Survei Angkatan Kerja Nasional (Sakernas) Agustus, BPS / August National Labor Force Survey, BPS – Statistics Indonesia

Tabel
Table : 3.1.8 Jumlah Keluarga Menurut Kecamatan dan Klasifikasi Keluarga di Kabupaten Kuantan Singingi Tahun 2015
Number of Households by Subdistrict and Households Classification in Kuantan Singingi Regency, 2015

Kecamatan <i>Subdistrict</i>	Prasejahtera <i>Preprosperous Family</i>	Keluarga Sejahtera <i>Prosperous Family</i>				Jumlah <i>Total</i>
		I	II	III	III+	
(1)	(2)	(3)	(4)	(5)	(6)	(7)
1. Kuantan Mudik	316	323	323	318	316	1 596
2. Hulu Kuantan	120	120	120	120	120	600
3. Gunung Toar	156	157	157	156	156	782
4. Pucuk Rantau	88	0	0	0	88	176
5. Singingi	251	253	253	251	251	1 259
6. Singingi Hilir	430	431	431	431	430	2 153
7. Kuantan Tengah	371	373	373	371	371	1 859
8. Sentajo Raya	235	0	0	0	235	470
9. Benai	264	270	270	269	266	1 340
10. Kuantan Hilir	153	153	153	153	153	765
11. Pangean	214	216	216	216	215	1 077
12. Logas Tanah D	95	98	98	95	95	481
13. Kuantan Hilir Seb	0	0	0	0	0	0
14. Cerenti	192	191	192	192	192	959
15. Inuman	202	202	202	202	202	1 010
Jumlah Total	3 087	2 787	2 789	2 774	3 090	14 527

Sumber / *Source* : Dinas Sosial, Pemberdayaan Masyarakat, dan Desa Kabupaten Kuantan Singingi / *Social, Community Empowerment, and Village Service of Kuantan Singingi Regency*

Catatan / *Note* : Data 2016-2017 belum tersedia / *data at 2016-2017 are not yet available*

Tabel : 3.2.1 **Banyaknya Pencari Kerja Yang Mendaftar Menurut Jenis Kelamin dan Jenis Pendidikan Tahun 2017**
Number of Registered Job Seekers by Sex and Education Level, 2017

Jenis Pendidikan <i>Education level</i>	Yang Mendaftar <i>Registered</i>		
	Laki-laki <i>Male</i>	Perempuan <i>Female</i>	Jumlah <i>Total</i>
(1)	(2)	(3)	(4)
Tidak tamat SD	-	-	-
Sekolah Dasar/ <i>Primary school</i>	-	-	-
SLTP/ <i>Junior high school</i>	-	-	-
SLTA/ <i>Senior high school</i>	389	697	1 086
Diploma/ <i>Diploma</i>			
• Diploma I / <i>Diploma I</i>	252	391	643
• Diploma II / <i>Diploma II</i>	325	371	696
• Diploma III / <i>Diploma III</i>	520	392	912
Sarjana/ <i>University degree</i>	990	1 407	2 397
Jumlah Total	2 476	3 258	5 734
2016	2 765	3 190	5 955
2015	258	281	539
2014	1 204	1 154	2 358
2013	1 471	2 443	3 914

Sumber / *Source* : Dinas Penanaman Modal, Pelayanan Terpadu Satu Pintu, dan Tenaga Kerja Kabupaten Kuantan Singingi / *Investment, Integrated, and Labour Service of Kuantan Singingi Regency*

Tabel
Table : 3.2.2 **Jumlah Perusahaan dan Tenaga Kerja yang terdaftar Menurut Sektor Tahun 2017**
Number of Registered Establishment and Labours by Sector, 2017

Sektor <i>Sector</i>	Jumlah Perusahaan <i>Number of Establishment</i>	Jumlah Tenaga Kerja <i>Employee</i>
(1)	(2)	(3)
1. Pertanian/ <i>Agriculture</i>	14	6 153
2. Pertambangan dan Penggalian/ <i>Mining and Quarrying</i>	-	-
3. Industri Pengolahan/ <i>Manufacturing Industries</i>	21	3 070
4. Listrik dan Air Minum/ <i>Electricity and Water</i>	-	-
5. Bangunan/ <i>Construction</i>	-	-
6. Perdagangan, hotel, dan restoran/ <i>Trade, Hotel, & Restaurant</i>	-	-
7. Angkutan/ <i>Transportation</i>	-	-
8. Bank dan Lembaga Keuangan Lainnya/ <i>Bank and Other Finance</i>	2	184
9. Jasa-jasa/ <i>Service</i>	21	938
Jumlah Total	58	10 345
2016	110	20 386
2015	141	99 318

Sumber / *Source* : Dinas Penanaman Modal, Pelayanan Terpadu Satu Pintu, dan Tenaga Kerja Kabupaten Kuantan Singingi / *Investment, Integrated, and Labour Service of Kuantan Singingi Regency*

Tabel
Table : 3.2.3 **Jumlah Pendaftar Pencari Kerja yang Telah Ditempatkan Di Kabupaten Kuantan Singingi Menurut Tingkat Pendidikan dan Jenis Kelamin Tahun 2017**
Registered Job Seekers Occupied in Kuantan Singingi Regency by Education Level and Sex, 2017

Tingkat Pendidikan <i>Education Level</i>	Pencari Kerja Yang Telah Ditempatkan Akhir Tahun 2017 <i>Job Seekers Occupied at The End of 2017</i>		
	Laki-laki <i>Male</i>	Perempuan <i>Female</i>	Jumlah <i>Total</i>
	(1)	(2)	(3)
1. Belum Tamat SD Not yet Completed Primary School	-	-	-
2. SD Primary School	-	-	-
3. SLTP Yunior High School	-	-	-
4. SLTA/SMK Senior High School	-	-	-
5. Diploma <i>Diploma</i>	-	-	-
6. Sarjana Muda <i>Bachelor Degree</i>	-	-	-
7. Sarjana <i>University Degree</i>	-	-	-
Jumlah Total	0	0	0
2016	0	0	0
2015	702	109	811
2014	679	100	779
2013	308	165	473

Sumber / *Source* : Dinas Penanaman Modal, Pelayanan Terpadu Satu Pintu, dan Tenaga Kerja Kabupaten Kuantan Singingi / *Investment, Integrated, and Labour Service of Kuantan Singingi Regency*

Jumlah Murid	Jenis Sekolah	Jumlah Guru
9.140	RA & TK	825
41.323	SD & MI	3.135
17.317	SLTP & MTs	1.823
9.429	SMA & MA	981
4.666	SMK	534



JUMLAH SEKOLAH



PENJELASAN TEKNIS

1. **Tidak/belum pernah sekolah** adalah mereka yang tidak pernah atau belum pernah terdaftar dan tidak pernah atau belum pernah aktif mengikuti pendidikan di suatu jenjang pendidikan formal. Termasuk juga yang tamat/belum tamat taman kanak-kanak tetapi tidak melanjutkan ke sekolah dasar.
2. **Masih bersekolah** adalah mereka yang terdaftar dan aktif mengikuti pendidikan formal dan nonformal (Paket A, B, atau C), baik pendidikan dasar, menengah maupun pendidikan tinggi. Bagi mahasiswa yang sedang cuti dianggap masih bersekolah.
3. **Tidak bersekolah lagi** adalah mereka yang pernah terdaftar dan aktif mengikuti pendidikan di suatu jenjang pendidikan formal dan nonformal (Paket A, B, atau C), tetapi pada saat pencacahan tidak lagi terdaftar dan tidak aktif mengikuti pendidikan.
4. **Tamat sekolah** adalah menyelesaikan pelajaran yang ditandai dengan lulus ujian akhir

TECHNICAL NOTES

1. **Not/never attending school** is someone who has never attended or never been registered in a formal education, such as primary, secondary, and tertiary education. Those who just completed kindergarten are considered as never attended school.
2. **Attending school** is someone who is currently attending primary, secondary, or tertiary education, including package A, package B, or package C. College student who postpones his/her study is considered as attending school.
3. **Not attending school anymore** is someone who had enrolled and participated in formal and non-formal education in the past including package A, package B, or package C, but currently does not attend school.
4. **Completed particular level of education** is someone who has completed particular level of

pada kelas atau tingkat terakhir suatu jenjang pendidikan di sekolah negeri maupun swasta dengan mendapatkan tanda tamat belajar/ijazah. Seseorang yang belum mengikuti pelajaran pada kelas tertinggi tetapi telah mengikuti ujian akhir dan lulus dianggap tamat sekolah.

education in private or public school and accepting graduation certificate. Someone who has never attended the highest grade but passed the final exam is considered as completed particular level of education.

5. **Jalur Pendidikan di Indonesia** terdiri atas 1) pendidikan formal, 2) pendidikan nonformal, dan 3) pendidikan informal yang ketiganya dapat saling melengkapi dan memperkaya (Undang-Undang No. 20 Tahun 2013 tentang Sistem Pendidikan Nasional).

5. ***The Education System in Indonesia*** consists of 1) a formal education, 2) non-formal education, and 3) informal education that all three can be complementary and enriching (Law No. 20 Year 2013 about The National Education System).

6. **Jenjang Pendidikan Formal** terdiri atas pendidikan dasar, pendidikan menengah, dan pendidikan tinggi. Jenis pendidikan yang diajarkan mencakup pendidikan umum, kejuruan, akademik, profesi, vokasi, keagamaan, dan khusus.

6. ***The Formal Education Level*** consists of primary education, secondary education, and high education. The kind of education that taught consists of general education, vocational, academic, professional, religious, and specific education.

a. Pendidikan Dasar berbentuk Sekolah Dasar (SD) dan Madrasah Ibtidaiyah (MI) atau bentuk lain yang sederajat serta Sekolah Menengah Pertama (SMP) dan Madrasah Tsanawiyah (MTs), atau bentuk lain yang sederajat.

a. *The Primary Education* consists of Elementary School and Islamic Elementary School or other equivalent forms and Junior High School and MTs, or other equivalent forms.

b. *The Secondary Education*

- b. Pendidikan Menengah berbentuk Sekolah Menengah Atas (SMA), Madrasah Aliyah (MA), Sekolah Menengah Kejuruan (SMK), dan Madrasah Aliyah Kejuruan (MAK), atau bentuk lain yang sederajat.
- c. Pendidikan Tinggi merupakan jenjang pendidikan setelah pendidikan menengah yang mencakup program pendidikan diploma, sarjana, magister, spesialis, dan doktor yang diselenggarakan oleh perguruan tinggi. Perguruan tinggi dapat berbentuk akademi, politeknik, sekolah tinggi, institut, atau universitas.
7. **Rumah Sakit** adalah tempat pemeriksaan dan perawatan kesehatan, biasanya berada di bawah pengawasan dokter/tenaga medis, yang melayani penderita yang sakit untuk berobat rawat jalan atau rawat inap.
8. **Poliklinik** adalah sarana kesehatan yang dipakai untuk pelayanan berobat jalan, biasanya berada di bawah pengawasan dokter/tenaga medis.
- consists of the senior high school, MA, Vocational School, and Vocational Madrasah Aliyah, or other equivalent forms.*
- c. *The High Education consists of the education level after the secondary education that consists of diplomas, bachelor, master, specialist, and doctoral degrees that are held by the college. The colleges can be academy, polytechnic, high school, institute, or university.*
7. **Hospital** is a place for health check, usually controlled/supervised by doctors/medical personnel to serve the ill patients to get outpatient or inpatient treatment services.
8. **Polyclinic** is a health facility in which to get outpatient services, usually under the control of doctor/medical personnel.

9. **Puskesmas (Pusat Kesehatan Masyarakat)** adalah unit pelaksana teknis dinas kesehatan kabupaten/kota yang mempunyai fungsi utama sebagai penyelenggara pelayanan kesehatan tingkat pertama. Wilayah kerja puskesmas maksimal adalah satu kecamatan dan untuk dapat menjangkau wilayah kerjanya, puskesmas mempunyai jaringan pelayanan yang meliputi unit Puskesmas Pembantu (Pustu), unit Puskesmas Keliling (Puskel), dan unit bidan desa/komunitas (Peraturan Menteri Kesehatan RI No. 75 Tahun 2014 Tentang Pusat Kesehatan Masyarakat).
10. **Apotek** adalah suatu tempat tertentu yang digunakan untuk melakukan pekerjaan kefarmasian, dan penyaluran/penjualan obat atau bahan farmasi dan perbekalan kesehatan lainnya kepada masyarakat yang dikelola oleh tenaga apoteker (Peraturan Menteri Kesehatan RI No. 1332 Tahun 2002 Tentang Perubahan Atas Peraturan Menteri Kesehatan RI No. 922/MENKES/PER/X/1993 Tentang Ketentuan dan Tata Cara Pemberian Izin Apotek).
9. *Public Health Center is technical implementation unit of regency health department that have the primary function as a first-level health care providers. The working area standard of public health center is one Subdistrict and to reach their working areas, public health centers have a service network covering subsidiary of public health center, mobile public health center units, and midwife units (Regulation of the Minister of Health of Indonesia Number 75 Year 2014 about Public Health Center).*
10. *Pharmacy is a specific place that is used for pharmaceutical jobs, and distribution/sale of drugs/pharmaceuticals and other medical supplies to people that are administered by trained pharmacist (Regulation of the Minister of Health of Indonesia Number 1332 Year 2002 about the Changes of Regulation of the Minister of Health of Indonesia Number 922/MENKES/PER/X/1993 about Pro-vision and Procedures for Administration of Licensed Pharmacies).*

11. **Imunisasi** adalah memasukkan kuman atau racun penyakit tertentu yang sudah dilemahkan (vaksin) ke dalam tubuh dengan cara disuntik atau diminum (diteteskan dalam mulut) dengan maksud agar terjadi kekebalan tubuh terhadap penyakit tersebut.
12. **BCG (Bacillus Calmette Guerin)** merupakan vaksinasi untuk mencegah penyakit TBC, diberikan pada bayi baru lahir atau anak, dengan suntikan pada kulit pangkal lengan atas. Bekas suntikan kemudian akan membentuk tonjolan kecil jaringan parut pada kulit lengan atas. Suntikan BCG diberikan kepada anak sebanyak 1 kali.
13. **DPT (Difteri, Pertusis, Tetanus)** merupakan vaksin untuk mencegah penyakit Difteri, Pertusis, dan Tetanus yang diberikan pada bayi berumur 3 bulan ke atas, dengan suntikan pada paha, diulang 1 bulan dan 2 bulan kemudian, sehingga suntikan imunisasi DPT lengkap pada balita berjumlah 3 kali (kadang-kadang selang waktu antar suntikan bisa lebih dari 1 bulan).
11. ***Immunization** is putting enervated microbe of a certain disease into human body by injection or drinking (dropping into mouth) to make the body immune to that disease.*
12. **BCG (Bacillus Calmette Guerin)** is a vaccine to prevent TBC disease, given to newborns or children, by injection at the base of the skin of the upper arm. Injection site will form little bumps of scar tissue in the skin of the upper arm. BCG injections given to children 1 times.
13. ***DPT (Diphtheria, Pertussis, Tetanus)** is a vaccine to prevent the diphtheria, pertussis, and tetanus disease, given to infants aged 3 months and above, with a shot in the thigh, repeated one month and two months later, so that the complete DPT immunization shots at toddler totaling 3 times (sometimes the time interval between injections can be more than 1 month).*

14. **Peristiwa tindak pidana yang dilaporkan** ialah setiap peristiwa yang diterima kepolisian dari laporan masyarakat, atau peristiwa dimana pelakunya tertangkap tangan oleh kepolisian.
14. *Reported crime incidence* includes all criminal cases reported and received by police office, and all crimes caught by police.
15. **Jumlah tindak pidana** menggambarkan jumlah kasus tindak pidana yang terjadi pada kurun waktu tertentu.
15. *Crime total* refers to the number of criminal cases occurring during a given period.
16. Untuk mengukur kemiskinan, BPS menggunakan konsep kemampuan memenuhi kebutuhan dasar (*basic needs approach*). Dengan pendekatan ini, kemiskinan dipandang sebagai ketidakmampuan dari sisi ekonomi untuk memenuhi kebutuhan dasar makanan dan bukan makanan yang diukur dari sisi pengeluaran. Metode yang digunakan adalah menghitung Garis Kemiskinan (GK), yang terdiri dari dua komponen yaitu Garis Kemiskinan Makanan (GKM) dan Garis Kemiskinan Non-Makanan (GKNM). Penghitungan Garis Kemiskinan dilakukan secara terpisah untuk daerah perkotaan dan perdesaan.
16. To measure poverty, BPS-Statistics Indonesia has used the concept of basic needs approach. Therefore, poverty is viewed as economic inability to fulfill food and non-food basic needs which are measured by consumption/expenditure. The method used is calculating poverty line, which consists of two components that are Food Poverty Line (FPL) and Non-Food Poverty Line (NFPL). The poverty line was calculated separately for urban and rural areas.

17. **Penduduk miskin** adalah penduduk yang memiliki rata-rata pengeluaran per kapita per bulan di bawah Garis Kemiskinan.
17. *A person whose expenditure per capita per month is below the poverty line is considered to be poor.*
18. **Garis Kemiskinan Makanan (GKM)** merupakan nilai pengeluaran kebutuhan minimum makanan yang disetarakan dengan 2.100 kkalori per kapita per hari. Garis Kemiskinan Non-Makanan (GKNM) adalah kebutuhan minimum untuk perumahan, sandang, pendidikan, kesehatan, dan kebutuhan dasar lainnya.
18. *The Food Poverty Line refers to the daily minimum requirement of 2,100 kcal per capita per day. The Non-Food Poverty Line refers to the minimum requirement for household necessities for clothing, education, health, and other basic individual needs.*
19. **Indeks Pembangunan Manusia (IPM)** menjelaskan bagaimana penduduk dapat mengakses hasil pembangunan dalam memperoleh pendapatan, kesehatan, pendidikan dan sebagainya. IPM diperkenalkan oleh UNDP pada tahun 1990 dan dipublikasikan secara berkala dalam laporan tahunan Human Development Report (HDR). IPM dibentuk oleh 3 (tiga) dimensi dasar: Umur panjang dan hidup sehat; pengetahuan; dan standar hidup layak.
19. *The Human Development Index (HDI) explains how people can access development results in obtaining income, health, education and so forth. HDI was introduced by United Nations Development Programme (UNDP) in 1990 and published periodically in the annual report of the Human Development Report. HDI was formed by three basic dimensions: a long and healthy life; knowledge; and a decent standard of living.*

ULASAN**DESCRIPTION****Pendidikan**

Tingkat pendidikan penduduk mencerminkan keberhasilan pembangunan suatu bangsa. Pendidikan yang tinggi akan memberi pengaruh positif bagi masa depan bangsa. Pendidikan mempunyai peranan penting dalam kehidupan manusia, oleh karena itu, pemerintah dan masyarakat senantiasa memberikan perhatian yang besar pada perkembangan pendidikan.

Secara umum prasarana gedung sekolah di Kabupaten Kuantan Singingi telah tersedia di setiap kecamatan mulai dari SD sampai SMU. Selain tersedianya sarana pendidikan berupa gedung sekolah, keberhasilan pembangunan pendidikan juga ditentukan oleh ketersediaan tenaga pengajar atau guru. Analisis lebih lanjut, tentu tidak hanya melihat ketersediaan guru tapi juga kualitas dan tingkat kemampuan mentransfer ilmu ke anak didik.

Berdasarkan data dari Dinas Pendidikan, Kepemudaan, dan Olahraga Kabupaten Kuantan Singingi pada tahun 2017 terdapat 233 TK/Sederajat, 269 SD/Sederajat, 100 SLTP/Sederajat, 32 SLTA/Sederajat, dan 12 SMK

Education

The level of population education reflects the success of national development. The good quality of education would give positive effects to the future time. Education plays an important role in human life, so that the government or societies have to pay great attention to education development.

In general, the facilities of school building in Kuantan Singingi Regency have completely serve from junior school to senior high school. Furthermore completely facilities of school, the success of education developing are depend on number of teachers. In future analysis, not only based on available the number of teachers but also depending by aqualities and the range of avabilities either teachers or students.

Based on data from the Education, Youth, and Sport Services of Kuantan Singingi Regency in 2017 there were 233 kindergartens, 269 elementary school, 100 junior high school, 32 high school, and 12 vocational school.

Kesehatan

Pembangunan dibidang kesehatan bertujuan agar semua lapisan masyarakat memperoleh pelayanan kesehatan secara mudah, murah, dan merata. Dengan meningkatkan pelayanan ini diharapkan akan dapat meningkatkan derajat kesehatan masyarakat. Upaya untuk meningkatkan derajat kesehatan masyarakat ini sudah banyak dilakukan pemerintah antara lain dengan penyediaan berbagai fasilitas kesehatan seperti : rumah sakit, puskesmas, tenaga medis, dan lain-lain.

Pada tahun 2017 terdapat 2 buah rumah sakit, 31 poliklinik, 25 puskesmas, 63 puskesmas pembantu, 17 puskesmas keliling, dan 25 apotek.

Keluarga Berencana

Salah satu upaya untuk menurunkan tingkat kelahiran adalah dengan program KB. Sejak tahun 1970 program KB sudah digalakkan, diharapkan seluruh pasangan usia subur dapat mempergunakan salah satu alat kontrasepsi/cara yang telah diprogramkan.

Pada tahun 2016 di Kabupaten Kuantan Singingi terdapat 30 klinik KB. Jumlah peserta KB baru di Kabupaten Kuantan Singingi pada tahun 2016 sebanyak 10.002 orang dan peserta aktif sebanyak 47.282 orang.

Health

The purpose of health progress is to improve service given out public, easily, cheaply, and distribution equality. Having good service it is hoped that health of public will be better than usual. Health facilities have been supplied such as : hospital, public health center, medical personnel, and others.

In 2017, has 2 hospital, 31 policlinic, 25 public health center, 63 assistant public health center, 17 public center on the way and 25 pharmacies.

Family Planning

One of government effort to decrease birth rate is to carry out family planning program. Family planning program has been implementing since 1970, it is hoped all. Couples use contaceptive method.

In 2016 at Kuantan Singingi Regency there were 30 family planning clinics. The number of new family planning acceptors in Kuantan Singingi Regency in 2016 as many as 10.002 people and as many as 47.282 people active participants.

Agama

Sesuai dengan falsafah negara, pelayanan kehidupan beragama dan kepercayaan terhadap Tuhan Yang Maha Esa senantiasa dikembangkan dan ditingkatkan untuk membina kehidupan masyarakat dan mengatasi berbagai masalah sosial budaya yang mungkin dapat menghambat kemajuan bangsa.

Keamanan

Berdasarkan data dari Kepolisian Resort Kabupaten Kuantan Singingi menunjukkan bahwa masih banyak terjadi kejahatan selama tahun 2017, kejahatan yang paling banyak terjadi adalah narkotika.

Selama tahun 2017, Kepolisian resort Kabupaten Kuantan Singingi mencatat telah terjadi 71 kecelakaan lalu lintas dengan korban jiwa sebanyak 22 meninggal, 12 luka berat, dan 89 luka ringan.

Religion

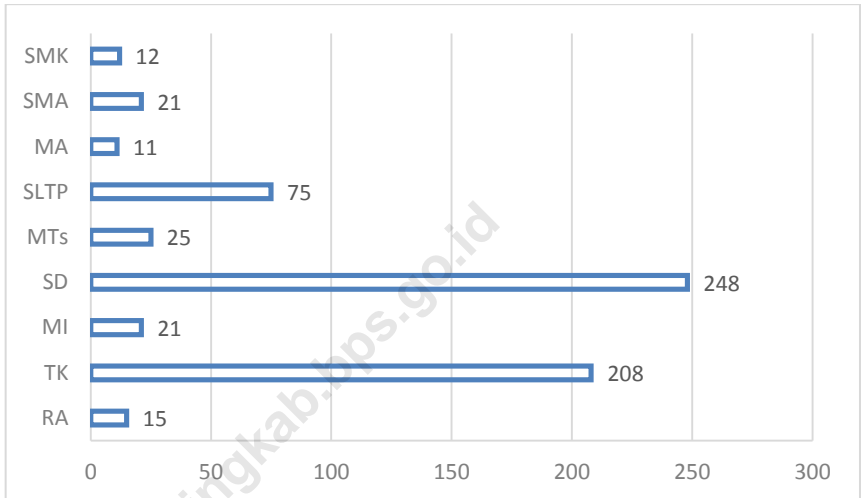
The same as our Country Ideology, religious life and belief in God Have to be Improved in order to guide social life and to face any problems appar wich may be inhibited our nation growht.

Security

Based on data from Kuantan Subdistrict Police Singingi show that many crimes occurred during 2017, the most common crime is narcotic.

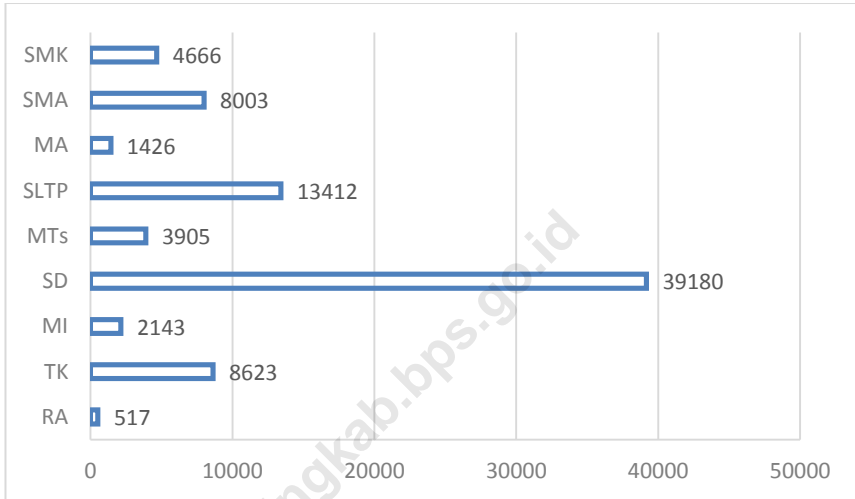
During the year 2016, Kuantan Subdistrict Police resort Singingi noted there have been 60 traffic accidents with death toll at 19 dead, 7 serious injuries and 77 minor injuries.

Gambar 4.1 Jumlah Sarana Pendidikan di Kabupaten Kuantan Singingi Tahun 2017
Picture Number of Education Facilities in Kuantan Singingi Regency, 2017

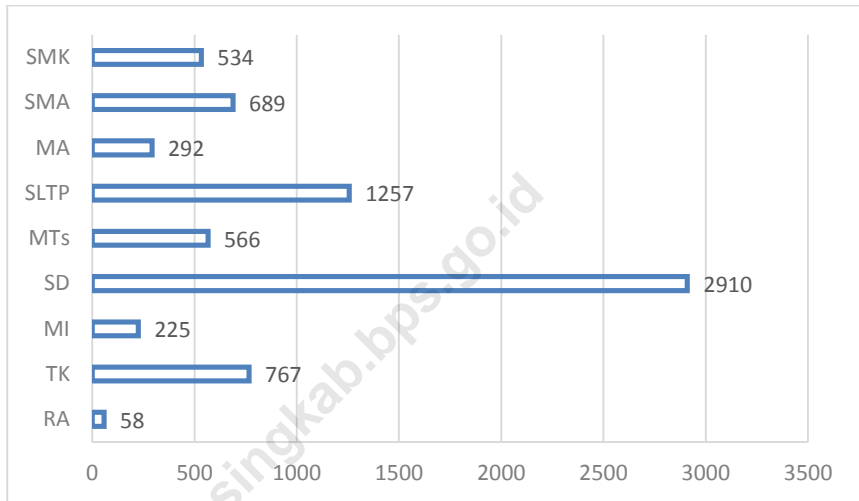


Sumber / Source : Dinas Pendidikan, Kepemudaan, dan Olahraga Kabupaten Kuantan Singingi dan Kementerian Agama Kabupaten Kuantan Singingi / Education, Youth, and Sport Service of Kuantan Singingi Regency and Religious Affairs Ministry of Kuantan Singingi Regency

Gambar 4.2 Jumlah Murid di Kabupaten Kuantan Singingi Tahun 2017
Picture *Number of Student in Kuantan Singingi Regency, 2017*

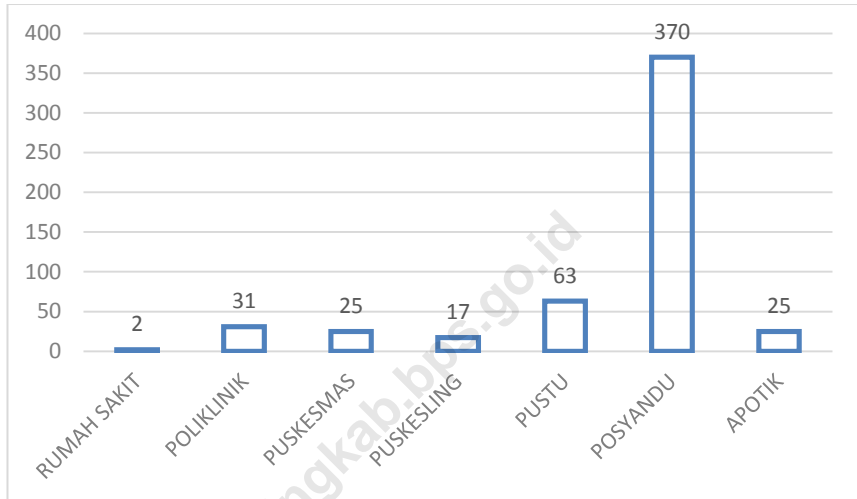


Sumber / Source : Dinas Pendidikan, Kepemudaan, dan Olahraga Kabupaten Kuantan Singingi dan Kementerian Agama Kabupaten Kuantan Singingi / *Education, Youth, and Sport Service of Kuantan Singingi Regency and Religious Affairs Ministry of Kuantan Singingi Regency*

Gambar 4.3 Jumlah Guru di Kabupaten Kuantan Singingi Tahun 2017**Picture** *Number of Teacher in Kuantan Singingi Regency, 2017*

Sumber / Source : Dinas Pendidikan, Kepemudaan, dan Olahraga Kabupaten Kuantan Singingi dan Kementerian Agama Kabupaten Kuantan Singingi / *Education, Youth, and Sport Service of Kuantan Singingi Regency and Religious Affairs Ministry of Kuantan Singingi Regency*

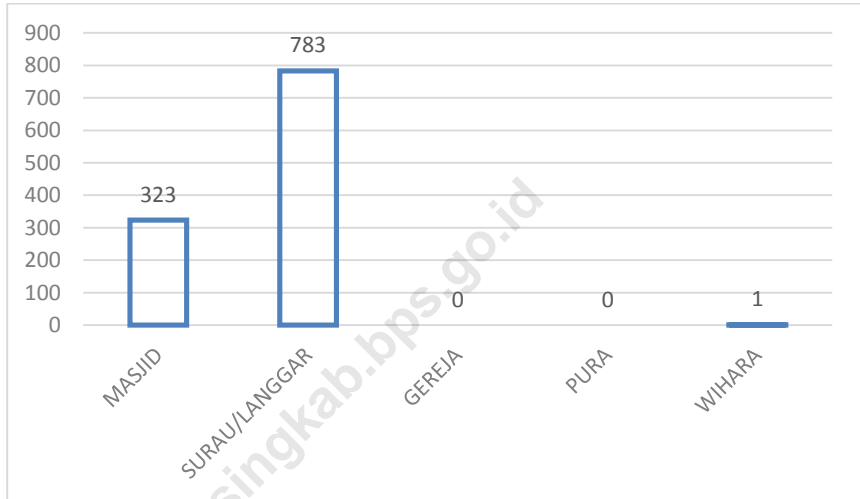
Gambar 4.4 Jumlah Sarana Kesehatan di Kabupaten Kuantan Singingi
Picture **Tahun 2017**
Number of Health Facilities in Kuantan Singingi Regency, 2017



Sumber / Source : Dinas Kesehatan Kabupaten Kuantan Singingi/ Health Service of Kuantan Singingi Regency

Gambar 4.5 **Jumlah Rumah Ibadah di Kabupaten Kuantan Singingi Tahun 2017**
Picture

Number of Religion Worship Facilities in Kuantan Singingi Regency, 2017



Sumber / Source : Kementerian Agama Kabupaten Kuantan Singingi/ Religious Affairs Ministry of Kuantan Singingi Regency

Tabel
Table : 4.1.1 **Angka Partisipasi Sekolah (APS) di Kabupaten Kuantan Singingi 2016-2017**
School Participation Rate in Kuantan Singingi Regency, 2016-2017

Angka Partisipasi Sekolah (APS) <i>School Participation Rate</i>	2016	2017
(1)	(2)	(3)
7 -12	100,00	100,00
13 – 15	94,00	92,79
16 - 18	70,56	70,61

Sumber / Source : Survei Sosial Ekonomi Nasional, BPS Kabupaten Kuantan Singingi /
National Socioeconomic Survey, BPS - Statistics of Kuantan Singingi Regency

Tabel
Table : 4.1.2 **Angka Partisipasi Murni (APM) dan Angka Partisipasi Kasar (APK) Menurut Jenjang Pendidikan di Kabupaten Kuantan Singingi, 2017**
Nett Enrollment Rate and Gross Enrollment Rate by Education Stages in Kuantan Singingi Regency, 2017

Jenjang Pendidikan <i>Education Stages</i>	APM	APK
(1)	(3)	(4)
SD/MI <i>Elementary</i>	97,15	107,79
SMP/MTs <i>Junior High</i>	83,64	97,39
SMA/SMK/MA <i>Senior High</i>	61,50	97,37

Sumber / Source : Survei Sosial Ekonomi Nasional, BPS Kabupaten Kuantan Singingi / *National Socioeconomic Survey, BPS - Statistics of Kuantan Singingi Regency*

Tabel
Table : 4. 1. 3 **Banyaknya Taman Kanak-Kanak (TK) Menurut Kecamatan di Kabupaten Kuantan Singingi Tahun 2017**

Number of Kindergarten School by Subdistrict in Kuantan Singingi Regency, 2017

Kecamatan <i>Subdistrict</i>	Banyaknya <i>Number of</i>		Jumlah <i>Total</i>
	Negeri <i>State</i>	Swasta <i>Private</i>	
(1)	(2)	(3)	(4)
1. Kuantan Mudik	-	14	14
2. Hulu Kuantan	-	10	10
3. Gunung Toar	-	13	13
4. Pucuk Rantau	-	7	7
5. Singingi	-	16	16
6. Singingi Hilir	-	24	24
7. Kuantan Tengah	1	23	24
8. Sentajo Raya	-	17	17
9. Benai	-	10	10
10. Kuantan Hilir	-	10	10
11. Pangean	1	17	18
12. Logas Tanah Darat	-	16	16
13. Kuantan Hilir Seberang	-	5	5
14. Cerenti	-	10	10
15. Inuman	-	14	14
Jumlah Total	2	206	208
2016	2	197	199
2015	2	182	184
2014	2	169	171
2013	2	166	168

Sumber / *Source* : Dinas Pendidikan, Kepemudaan, dan Olahraga Kabupaten Kuantan Singingi/ *Education, Youth, and Sport Service of Kuantan Singingi Regency*

Tabel
Table : 4.1.4 **Banyaknya Murid Taman Kanak-Kanak (TK) Menurut Kecamatan di Kabupaten Kuantan Singingi Tahun 2016-2017**

Number of Kindergarten Students by Subdistrict in Kuantan Singingi Regency, 2016-2017

Kecamatan Subdistrict	2016			2017		
	Negeri State	Swasta Private	Jumlah Total	Negeri State	Swasta Private	Jumlah Total
(1)	(2)	(3)	(4)	(5)	(6)	(7)
1. Kuantan Mudik	-	583	583	-	578	578
2. Hulu Kuantan	-	299	299	-	281	281
3. Gunung Toar	-	407	407	-	556	556
4. Pucuk Rantau	-	259	259	-	283	283
5. Singingi	-	669	669	-	805	805
6. Singingi Hilir	-	1 125	1 125	-	1 082	1 082
7. Kuantan Tengah	147	1 003	1 150	127	1 180	1 307
8. Sentajo Raya	-	761	761	-	779	779
9. Benai	-	443	443	-	454	454
10. Kuantan Hilir	-	310	310	-	341	341
11. Pangean	51	648	699	56	468	524
12. Logas Tanah Darat	-	528	528	-	411	411
13. Kuantan Hilir Seb	-	202	202	-	246	246
14. Cerenti	-	619	619	-	479	479
15. Inuman	-	445	445	-	497	497
Jumlah Total	198	8 301	8 499	183	8 440	8 623

Sumber / Source : Dinas Pendidikan, Kepemudaan, dan Olahraga Kabupaten Kuantan Singingi/ Education, Youth, and Sport Service of Kuantan Singingi Regency

Tabel
Table : 4. 1. 5 **Banyaknya Guru Taman Kanak-Kanak (TK) Menurut Kecamatan di Kabupaten Kuantan Singingi Tahun 2016-2017**

Number of Kindergarten Teachers by Subdistrict in Kuantan Singingi Regency, 2016-2017

Kecamatan Subdistrict	2016			2017		
	Negeri State	Swasta Private	Jumlah Total	Negeri State	Swasta Private	Jumlah Total
(1)	(2)	(3)	(4)	(5)	(6)	(7)
1. Kuantan Mudik	-	61	61	-	72	72
2. Hulu Kuantan	-	29	29	-	38	38
3. Gunung Toar	-	25	25	-	69	69
4. Pucuk Rantau	-	24	24	-	17	17
5. Singingi	-	45	45	-	48	48
6. Singingi Hilir	-	78	78	-	61	61
7. Kuantan Tengah	10	109	119	9	102	111
8. Sentajo Raya	-	63	63	-	43	43
9. Benai	-	29	29	-	78	78
10. Kuantan Hilir	-	27	27	-	16	16
11. Pangean	7	56	63	6	42	48
12. Logas Tanah Darat	-	32	32	-	20	20
13. Kuantan Hilir Seb	-	21	21	-	21	21
14. Cerenti	-	33	33	-	88	88
15. Inuman	-	34	34	-	37	37
Jumlah Total	17	666	683	15	752	767

Sumber / Source : Dinas Pendidikan, Kepemudaan, dan Olahraga Kabupaten Kuantan Singingi/ Education, Youth, and Sport Service of Kuantan Singingi Regency

Tabel
Table : 4. 1. 6

Rasio Murid Terhadap Guru TK Menurut Kecamatan di Kabupaten Kuantan Singingi Tahun 2017
Student and Teacher Ratio of Kindergarten School by Subdistrict in Kuantan Singingi Regency, 2017

Kecamatan <i>Subdistrict</i>	Banyaknya <i>Number of</i>		Rasio <i>Ratio</i>
	Murid <i>Students</i>	Guru <i>Teachers</i>	
(1)	(2)	(3)	(4)
1. Kuantan Mudik	578	72	8,03
2. Hulu Kuantan	281	38	7,39
3. Gunung Toar	556	69	8,06
4. Pucuk Rantau	283	17	16,65
5. Singingi	805	48	16,77
6. Singingi Hilir	1 082	61	17,74
7. Kuantan Tengah	1 307	111	11,77
8. Sentajo Raya	779	43	18,12
9. Benai	454	78	5,82
10. Kuantan Hilir	341	16	21,31
11. Pangean	524	48	10,92
12. Logas Tanah Darat	411	20	20,55
13. Kuantan Hilir Seberang	246	21	11,71
14. Cerenti	479	88	5,44
15. Inuman	497	37	13,43
Jumlah Total	8 623	767	11,24
2016	8 499	683	12,44
2015	5 753	626	9,19
2014	5 446	659	8,26
2013	5 757	674	8,54

Sumber / Source : Dinas Pendidikan, Kepemudaan, dan Olahraga Kabupaten Kuantan Singingi/ *Education, Youth, and Sport Service of Kuantan Singingi Regency*

Tabel
Table : 4.1.7

Banyaknya Sekolah Dasar Menurut Kecamatan di Kabupaten Kuantan Singingi Tahun 2017
Number of Elementary School by Subdistrict in Kuantan Singingi Regency, 2017

Kecamatan <i>Subdistrict</i>	Banyaknya <i>Number of</i>		Jumlah <i>Total</i>
	Negeri <i>State</i>	Swasta <i>Private</i>	
(1)	(2)	(3)	(4)
1. Kuantan Mudik	21	1	22
2. Hulu Kuantan	9	-	9
3. Gunung Toar	12	-	12
4. Pucuk Rantau	7	-	7
5. Singingi	20	1	21
6. Singingi Hilir	19	2	21
7. Kuantan Tengah	27	2	29
8. Sentajo Raya	22	-	22
9. Benai	16	2	18
10. Kuantan Hilir	11	2	13
11. Pangean	19	-	19
12. Logas Tanah Darat	17	-	17
13. Kuantan Hilir Seberang	9	1	10
14. Cerenti	12	-	12
15. Inuman	15	1	16
Jumlah Total	236	12	248
2016	235	12	247
2015	235	8	243
2014	233	8	241
2013	233	9	242

Sumber / *Source* : Dinas Pendidikan, Kepemudaan, dan Olahraga Kabupaten Kuantan Singingi/ *Education, Youth, and Sport Service of Kuantan Singingi Regency*

Tabel
Table : 4.1.8 **Banyaknya Murid Sekolah Dasar Menurut Kecamatan di Kabupaten Kuantan Singingi Tahun 2016-2017**
Number of Elementary Students by Subdistrict in Kuantan Singingi Regency, 2016-2017

Kecamatan <i>Subdistrict</i>	2016			2017		
	Negeri <i>State</i>	Swasta <i>Private</i>	Jumlah <i>Total</i>	Negeri <i>State</i>	Swasta <i>Private</i>	Jumlah <i>Total</i>
(1)	(2)	(3)	(4)	(5)	(6)	(7)
1. Kuantan Mudik	3 151	158	3 309	3 120	145	3 265
2. Hulu Kuantan	1 047	-	1 047	1 034	-	1 034
3. Gunung Toar	1 442	-	1 442	1 417	-	1 417
4. Pucuk Rantau	1 463	-	1 463	1 480	-	1 480
5. Singingi	3 871	23	3 894	3 992	59	4 051
6. Singingi Hilir	5 069	534	5 603	5 043	475	5 518
7. Kuantan Tengah	5 265	144	5 409	5 255	160	5 415
8. Sentajo Raya	3 542	-	3 542	3 487	-	3 487
9. Benai	1 866	489	2 355	1 523	512	2 035
10. Kuantan Hilir	1 465	166	1 631	1 372	215	1 587
11. Pangean	1 783	-	1 783	1 673	-	1 673
12. Logas Tanah D	2 868	-	2 868	2 971	-	2 971
13. Kuantan Hilir Seb	1 109	428	1 537	1 108	352	1 460
14. Cerenti	1 938	-	1 938	1 929	-	1 929
15. Inuman	1 794	192	1 986	1 701	157	1 858
Jumlah Total	37 673	2 134	39 807	37 105	2 075	39 180

Sumber / *Source* : Dinas Pendidikan, Kepemudaan, dan Olahraga Kabupaten Kuantan Singingi/ *Education, Youth, and Sport Service of Kuantan Singingi Regency*

Tabel
Table : 4.1.9 **Banyaknya Guru Sekolah Dasar Menurut Kecamatan di Kabupaten Kuantan Singingi Tahun 2016-2017**
Number of Elementary Teachers by Subdistrict in Kuantan Singingi Regency, 2016-2017

Kecamatan <i>Subdistrict</i>	2016			2017		
	Negeri <i>State</i>	Swasta <i>Private</i>	Jumlah <i>Total</i>	Negeri <i>State</i>	Swasta <i>Private</i>	Jumlah <i>Total</i>
(1)	(2)	(3)	(4)	(5)	(6)	(7)
1. Kuantan Mudik	277	12	289	258	10	268
2. Hulu Kuantan	108	-	108	99	-	99
3. Gunung Toar	149	-	149	129	-	129
4. Pucuk Rantau	97	-	97	83	-	83
5. Singingi	234	8	242	209	2	211
6. Singingi Hilir	274	24	298	251	22	273
7. Kuantan Tengah	463	15	478	412	9	421
8. Sentajo Raya	297	-	297	270	-	270
9. Benai	222	38	260	204	33	237
10. Kuantan Hilir	136	8	144	122	14	136
11. Pangean	217	-	217	193	-	193
12. Logas Tanah D	186	-	186	164	-	164
13. Kuantan Hilir Seb	107	16	123	94	17	111
14. Cerenti	154	-	154	142	-	142
15. Inuman	170	13	183	161	12	173
Jumlah Total	3 091	134	3 225	2 791	119	2 910

Sumber / *Source* : Dinas Pendidikan, Kepemudaan, dan Olahraga Kabupaten Kuantan Singingi/ *Education, Youth, and Sport Service of Kuantan Singingi Regency*

Tabel
Table : 4. 1. 10

Rasio Murid Terhadap Guru SD Menurut Kecamatan di Kabupaten Kuantan Singingi Tahun 2017
Student and Teacher Ratio of Elementary School by Subdistrict in Kuantan Singingi Regency, 2017

Kecamatan Subdistrict	Banyaknya Number of		Rasio Ratio
	Murid Students	Guru Teachers	
(1)	(2)	(3)	(4)
1. Kuantan Mudik	3 265	268	12,18
2. Hulu Kuantan	1 034	99	10,44
3. Gunung Toar	1 417	129	10,98
4. Pucuk Rantau	1 480	83	17,83
5. Singingi	4 051	211	19,20
6. Singingi Hilir	5 518	273	20,21
7. Kuantan Tengah	5 415	421	12,86
8. Sentajo Raya	3 487	270	12,91
9. Benai	2 035	237	8,59
10. Kuantan Hilir	1 587	136	11,67
11. Pangean	1 673	193	8,67
12. Logas Tanah Darat	2 971	164	18,12
13. Kuantan Hilir Seberang	1 460	111	13,15
14. Cerenti	1 929	142	13,58
15. Inuman	1 858	173	10,74
Jumlah Total	39 180	2 910	13,46
2016	39 807	3 225	12,34
2015	40 749	3 385	12,04
2014	53 387	3 243	16,46
2013	39 961	2 902	13,77

Sumber / Source : Dinas Pendidikan, Kepemudaan, dan Olahraga Kabupaten Kuantan Singingi/ Education, Youth, and Sport Service of Kuantan Singingi Regency

Tabel
Table : 4.1.11

**Banyaknya Sekolah Lanjutan Tingkat Pertama (SLTP)
Menurut Kecamatan di Kabupaten Kuantan Singingi
Tahun 2017**

***Number of Junior High School by Subdistrict in Kuantan
Singingi Regency, 2017***

Kecamatan <i>Subdistrict</i>	Banyaknya <i>Number of</i>		Jumlah <i>Total</i>
	Negeri <i>State</i>	Swasta <i>Private</i>	
(1)	(2)	(3)	(4)
1. Kuantan Mudik	6	-	6
2. Hulu Kuantan	3	-	3
3. Gunung Toar	4	-	4
4. Pucuk Rantau	4	-	4
5. Singingi	7	-	7
6. Singingi Hilir	6	-	6
7. Kuantan Tengah	7	1	8
8. Sentajo Raya	7	-	7
9. Benai	4	1	5
10. Kuantan Hilir	4	-	4
11. Pangean	6	-	6
12. Logas Tanah Darat	5	-	5
13. Kuantan Hilir Seberang	2	-	2
14. Cerenti	3	-	3
15. Inuman	5	-	5
Jumlah Total	73	2	75
2016	73	2	75
2015	73	1	74
2014	69	1	70
2013	70	-	70

Sumber / *Source* : Dinas Pendidikan, Kepemudaan, dan Olahraga Kabupaten Kuantan Singingi/ *Education, Youth, and Sport Service of Kuantan Singingi Regency*

Tabel
Table : 4.1.12

Banyaknya Murid Sekolah Lanjutan Tingkat Pertama (SLTP) Menurut Kecamatan di Kabupaten Kuantan Singingi Tahun 2016-2017

Number of Junior High Students by Subdistrict in Kuantan Singingi Regency, 2016-2017

Kecamatan Subdistrict	2016			2017		
	Negeri State	Swasta Private	Jumlah Total	Negeri State	Swasta Private	Jumlah Total
(1)	(2)	(3)	(4)	(5)	(6)	(7)
1. Kuantan Mudik	1 021	-	1 021	1 042	-	1 042
2. Hulu Kuantan	343	-	343	353	-	353
3. Gunung Toar	496	-	496	511	-	511
4. Pucuk Rantau	453	-	453	471	-	471
5. Singingi	1 184	-	1 184	1 207	-	1 207
6. Singingi Hilir	1 493	-	1 493	1 439	-	1 439
7. Kuantan Tengah	2 266	26	2 292	2 259	82	2 341
8. Sentajo Raya	1 280	-	1 280	1 219	-	1 219
9. Benai	565	270	835	569	273	842
10. Kuantan Hilir	723	-	723	703	-	703
11. Pangean	581	-	581	538	-	538
12. Logas Tanah D	743	-	743	765	-	765
13. Kuantan Hilir Seb	463	-	463	454	-	454
14. Cerenti	828	-	828	858	-	858
15. Inuman	653	-	653	669	-	669
Jumlah Total	13 092	283	13 388	13 057	353	13 412

Sumber / Source : Dinas Pendidikan, Kepemudaan, dan Olahraga Kabupaten Kuantan Singingi/ Education, Youth, and Sport Service of Kuantan Singingi Regency

Tabel
Table : 4. 1. 13

Banyaknya Guru Sekolah Lanjutan Tingkat Pertama (SLTP) Menurut Kecamatan di Kabupaten Kuantan Singingi Tahun 2016-2017

Number of Junior High Teachers by Subdistrict in Kuantan Singingi Regency, 2016-2017

Kecamatan <i>Subdistrict</i>	2016			2017		
	Negeri <i>State</i>	Swasta <i>Private</i>	Jumlah <i>Total</i>	Negeri <i>State</i>	Swasta <i>Private</i>	Jumlah <i>Total</i>
(1)	(2)	(3)	(4)	(5)	(6)	(7)
1. Kuantan Mudik	98	-	98	102	-	102
2. Hulu Kuantan	43	-	43	42	-	42
3. Gunung Toar	78	-	78	67	-	67
4. Pucuk Rantau	43	-	43	36	-	36
5. Singingi	130	-	130	121	-	121
6. Singingi Hilir	118	-	118	104	-	104
7. Kuantan Tengah	210	15	225	193	11	204
8. Sentajo Raya	109	-	109	108	-	108
9. Benai	97	18	115	92	16	108
10. Kuantan Hilir	65	-	65	61	-	61
11. Pangean	88	-	88	75	-	75
12. Logas Tanah D	65	-	65	70	-	70
13. Kuantan Hilir Se	46	-	46	44	-	44
14. Cerenti	70	-	70	61	-	61
15. Inuman	58	-	58	54	-	54
Jumlah Total	1 318	33	1 351	1 230	27	1 257

Sumber / Source : Dinas Pendidikan, Kepemudaan, dan Olahraga Kabupaten Kuantan Singingi/ *Education, Youth, and Sport Service of Kuantan Singingi Regency*

Tabel
Table : 4.1.14

Rasio Murid Terhadap Guru SLTP Menurut Kecamatan di Kabupaten Kuantan Singingi Tahun 2017
Student and Teacher Ratio of Junior High School by Subdistrict in Kuantan Singingi Regency, 2017

Kecamatan <i>Subdistrict</i>	Banyaknya <i>Number of</i>		Rasio <i>Ratio</i>
	Murid <i>Students</i>	Guru <i>Teachers</i>	
(1)	(2)	(3)	(4)
1. Kuantan Mudik	1 042	102	10,22
2. Hulu Kuantan	353	42	8,40
3. Gunung Toar	511	67	7,63
4. Pucuk Rantau	471	36	13,08
5. Singingi	1 207	121	9,98
6. Singingi Hilir	1 439	104	13,84
7. Kuantan Tengah	2 341	204	11,48
8. Sentajo Raya	1 219	108	11,29
9. Benai	842	108	7,80
10. Kuantan Hilir	703	61	11,52
11. Pangean	538	75	7,17
12. Logas Tanah Darat	765	70	10,93
13. Kuantan Hilir Seberang	454	44	10,32
14. Cerenti	858	61	14,07
15. Inuman	669	54	12,39
Jumlah Total	13 412	1 257	10,67
2016	13 388	1 351	9,91
2015	12 853	1 508	8,52
2014	12 729	1 489	8,55
2013	12 827	1 864	6,88

Sumber / Source : Dinas Pendidikan, Kepemudaan, dan Olahraga Kabupaten Kuantan Singingi/ Education, Youth, and Sport Service of Kuantan Singingi Regency

Tabel
Table : 4. 1. 15 **Banyaknya Sekolah Menengah Atas (SMA) Menurut Kecamatan di Kabupaten Kuantan Singingi Tahun 2017**
Number of Senior High School by Subdistrict in Kuantan Singingi Regency, 2017

Kecamatan <i>Subdistrict</i>	Banyaknya <i>Number of</i>		Jumlah <i>Total</i>
	Negeri <i>State</i>	Swasta <i>Private</i>	
(1)	(2)	(3)	(4)
1. Kuantan Mudik	2	-	2
2. Hulu Kuantan	1	-	1
3. Gunung Toar	1	-	1
4. Pucuk Rantau	-	-	-
5. Singingi	2	-	2
6. Singingi Hilir	3	-	3
7. Kuantan Tengah	3	-	3
8. Sentajo Raya	2	-	2
9. Benai	1	-	1
10. Kuantan Hilir	1	-	1
11. Pangean	1	-	1
12. Logas Tanah Darat	1	-	1
13. Kuantan Hilir Seberang	1	-	1
14. Cerenti	1	-	1
15. Inuman	1	-	1
Jumlah Total	21	0	21
2016	21	0	21
2015	21	0	21
2014	22	0	22
2013	20	0	20

Sumber / Source : Dinas Pendidikan Cabang Dinas Kabupaten Kuantan Singingi, Pemerintah Provinsi Riau

Tabel
Table : 4.1.16

**Banyaknya Murid Sekolah Menengah Atas (SMA)
Menurut Kecamatan di Kabupaten Kuantan Singingi
Tahun 2016 - 2017**
**Number of Senior High Students by Subdistrict in
Kuantan Singingi Regency, 2016 – 2017**

Kecamatan Subdistrict	2016			2017		
	Negeri State	Swasta Private	Jumlah Total	Negeri State	Swasta Private	Jumlah Total
(1)	(2)	(3)	(4)	(5)	(6)	(7)
1. Kuantan Mudik	722	-	722	678	-	678
2. Hulu Kuantan	221	-	221	230	-	230
3. Gunung Toar	419	-	419	348	-	348
4. Pucuk Rantau	-	-	-	-	-	-
5. Singingi	609	-	609	726	-	726
6. Singingi Hilir	864	-	864	773	-	773
7. Kuantan Tengah	1 544	-	1 544	1 311	-	1 311
8. Sentajo Raya	599	-	599	612	-	612
9. Benai	567	-	567	560	-	560
10. Kuantan Hilir	771	-	771	666	-	666
11. Pangean	299	-	299	345	-	345
12. Logas Tanah D	136	-	136	148	-	148
13. Kuantan Hilir Seb	194	-	194	210	-	210
14. Cerenti	585	-	585	603	-	603
15. Inuman	473	-	473	421	-	421
Jumlah Total	8 003	0	8 003	7 631	0	7 631

Sumber / Source : Dinas Pendidikan Cabang Dinas Kabupaten Kuantan Singingi, Pemerintah Provinsi Riau

Tabel
Table : 4. 1. 17

Banyaknya Guru Sekolah Menengah Atas (SMA) Menurut Kecamatan di Kabupaten Kuantan Singingi Tahun 2016 - 2017

Number of Senior High Teachers by Subdistrict in Kuantan Singingi Regency, 2016 - 2017

Kecamatan Subdistrict	2016			2017		
	Negeri State	Swasta Private	Jumlah Total	Negeri State	Swasta Private	Jumlah Total
(1)	(2)	(3)	(4)	(5)	(6)	(7)
1. Kuantan Mudik	66	-	66	*	-	*
2. Hulu Kuantan	28	-	28	*	-	*
3. Gunung Toar	35	-	35	*	-	*
4. Pucuk Rantau	-	-	-	*	-	*
5. Singingi	57	-	57	*	-	*
6. Singingi Hilir	65	-	65	*	-	*
7. Kuantan Tengah	123	-	123	*	-	*
8. Sentajo Raya	69	-	69	*	-	*
9. Benai	55	-	55	*	-	*
10. Kuantan Hilir	49	-	49	*	-	*
11. Pangean	27	-	27	*	-	*
12. Logas Tanah Darat	26	-	26	*	-	*
13. Kuantan Hilir Seb	24	-	24	*	-	*
14. Cerenti	32	-	32	*	-	*
15. Inuman	33	-	33	*	-	*
Jumlah Total	689	0	689	670	0	670

Sumber / Source : Dinas Pendidikan Cabang Dinas Kabupaten Kuantan Singingi, Pemerintah Provinsi Riau

Tabel
Table : 4.1.18

Rasio Murid Terhadap Guru SMA Menurut Kecamatan di Kabupaten Kuantan Singingi Tahun 2017
Student and Teacher Ratio of Senior High School by Subdistrict in Kuantan Singingi Regency, 2017

Kecamatan <i>Subdistrict</i>	Banyaknya <i>Number of</i>		Rasio <i>Ratio</i>
	Murid <i>Students</i>	Guru <i>Teachers</i>	
(1)	(2)	(3)	(4)
1. Kuantan Mudik	678	*	*
2. Hulu Kuantan	230	*	*
3. Gunung Toar	348	*	*
4. Pucuk Rantau	-	*	*
5. Singingi	726	*	*
6. Singingi Hilir	773	*	*
7. Kuantan Tengah	1 311	*	*
8. Sentajo Raya	612	*	*
9. Benai	560	*	*
10. Kuantan Hilir	666	*	*
11. Pangean	345	*	*
12. Logas Tanah Darat	148	*	*
13. Kuantan Hilir Seberang	210	*	*
14. Cerenti	603	*	*
15. Inuman	421	*	*
Jumlah Total	7 631	670	11,39
2016	8 003	689	11,62
2015	7 048	737	9,56
2014	7 036	692	10,17
2013	7 159	673	10,64

Sumber / Source : Dinas Pendidikan Cabang Dinas Kabupaten Kuantan Singingi, Pemerintah Provinsi Riau

Tabel
Table : 4.1.19 **Banyaknya Sekolah Menengah Kejuruan (SMK) Menurut Kecamatan di Kabupaten Kuantan Singingi Tahun 2017**
Number of Vocational High School by Subdistrict in Kuantan Singingi Regency, 2017

Kecamatan <i>Subdistrict</i>	Banyaknya <i>Number of</i>		Jumlah <i>Total</i>
	Negeri <i>State</i>	Swasta <i>Private</i>	
(1)	(2)	(3)	(4)
1. Kuantan Mudik	1	-	1
2. Hulu Kuantan	-	-	-
3. Gunung Toar	-	-	-
4. Pucuk Rantau	1	-	1
5. Singingi	-	-	-
6. Singingi Hilir	1	-	1
7. Kuantan Tengah	3	-	3
8. Sentajo Raya	-	-	-
9. Benai	1	-	1
10. Kuantan Hilir	1	-	1
11. Pangean	1	-	1
12. Logas Tanah Darat	2	-	2
13. Kuantan Hilir Seberang	-	-	-
14. Cerenti	-	1	1
15. Inuman	-	-	-
Jumlah Total	11	1	12
2016	11	1	12
2015	10	2	12
2014	10	2	12
2013	7	4	11

Sumber / Source : Dinas Pendidikan Cabang Dinas Kabupaten Kuantan Singingi, Pemerintah Provinsi Riau

Tabel
Table : 4.1.20

**Banyaknya Murid Sekolah Menengah Kejuruan (SMK)
Menurut Kecamatan di Kabupaten Kuantan Singingi
Tahun 2016 - 2017**
**Number of Vocational High Students by Subdistrict in
Kuantan Singingi Regency, 2016 - 2017**

Kecamatan Subdistrict	2016			2017		
	Negeri State	Swasta Private	Jumlah Total	Negeri State	Swasta Private	Jumlah Total
(1)	(2)	(3)	(4)	(5)	(6)	(7)
1. Kuantan Mudik	315	-	315	339	-	339
2. Hulu Kuantan	-	-	-	-	-	-
3. Gunung Toar	-	-	-	-	-	-
4. Pucuk Rantau	193	-	193	217	-	217
5. Singingi	-	-	-	-	-	-
6. Singingi Hilir	317	-	317	371	-	371
7. Kuantan Tengah	2 290	-	2 290	2 496	-	2 496
8. Sentajo Raya	-	-	-	-	-	-
9. Benai	751	-	751	728	-	728
10. Kuantan Hilir	66	-	66	93	-	93
11. Pangean	90	-	90	80	-	80
12. Logas Tanah Darat	386	-	386	405	-	405
13. Kuantan Hilir Seb	-	-	-	-	-	-
14. Cerenti	-	258	258	-	325	325
15. Inuman	-	-	-	-	-	-
Jumlah Total	4 408	258	4 666	4 729	325	5 054

Sumber / Source : Dinas Pendidikan Cabang Dinas Kabupaten Kuantan Singingi,
Pemerintah Provinsi Riau

Tabel
Table : 4.1.21 **Banyaknya Guru Sekolah Menengah Kejuruan (SMK) Menurut Kecamatan di Kabupaten Kuantan Singingi Tahun 2016 - 2017**
Number of Vocational High Teachers by Subdistrict in Kuantan Singingi Regency, 2016 - 2017

Kecamatan <i>Subdistrict</i>	2016			2017		
	Negeri <i>State</i>	Swasta <i>Private</i>	Jumlah <i>Total</i>	Negeri <i>State</i>	Swasta <i>Private</i>	Jumlah <i>Total</i>
(1)	(2)	(3)	(4)	(5)	(6)	(7)
1. Kuantan Mudik	41	-	41	*	*	*
2. Hulu Kuantan	-	-	-	*	*	*
3. Gunung Toar	-	-	-	*	*	*
4. Pucuk Rantau	24	-	24	*	*	*
5. Singingi	-	-	-	*	*	*
6. Singingi Hilir	39	-	39	*	*	*
7. Kuantan Tengah	246	-	246	*	*	*
8. Sentajo Raya	-	-	-	*	*	*
9. Benai	48	-	48	*	*	*
10. Kuantan Hilir	33	-	33	*	*	*
11. Pangean	22	-	22	*	*	*
12. Logas Tanah Darat	59	-	59	*	*	*
13. Kuantan Hilir Seb	-	-	-	*	*	*
14. Cerenti	-	22	22	*	*	*
15. Inuman	-	-	-	*	*	*
Jumlah Total	512	22	534	*	*	479

Sumber / Source : Dinas Pendidikan Cabang Dinas Kabupaten Kuantan Singingi, Pemerintah Provinsi Riau

Tabel
Table : 4.1.22

Rasio Murid Terhadap Guru SMK Menurut Kecamatan di Kabupaten Kuantan Singingi Tahun 2017
Student and Teacher Ratio of Vocational School by Subdistrict in Kuantan Singingi Regency, 2017

Kecamatan <i>Subdistrict</i>	Banyaknya <i>Number of</i>		Rasio <i>Ratio</i>
	Murid <i>Students</i>	Guru <i>Teachers</i>	
(1)	(2)	(3)	(4)
1. Kuantan Mudik	339	*	*
2. Hulu Kuantan	-	*	*
3. Gunung Toar	-	*	*
4. Pucuk Rantau	217	*	*
5. Singingi	-	*	*
6. Singingi Hilir	371	*	*
7. Kuantan Tengah	2 496	*	*
8. Sentajo Raya	-	*	*
9. Benai	728	*	*
10. Kuantan Hilir	93	*	*
11. Pangean	80	*	*
12. Logas Tanah Darat	405	*	*
13. Kuantan Hilir Seberang	-	*	*
14. Cerenti	325	*	*
15. Inuman	-	*	*
Jumlah Total	5 054	479	10,55
2016	4 666	534	8,74
2015	4 248	500	8,50
2014	3 771	441	8,55
2013	3 832	417	9,19

Sumber / *Source* : Dinas Pendidikan Cabang Dinas Kabupaten Kuantan Singingi, Pemerintah Provinsi Riau

Tabel
Table : 4. 1. 23

Banyaknya Raudhatul Atfhal (RA) Menurut Kecamatan di Kabupaten Kuantan Singingi Tahun 2017
Number of Raudhatul Atfhal (RA) by Subdistrict in Kuantan Singingi Regency, 2017

Kecamatan <i>Subdistrict</i>	Banyaknya Sekolah <i>Number of School</i>		Jumlah <i>Total</i>
	Negeri <i>State</i>	Swasta <i>Private</i>	
(1)	(2)	(3)	(4)
1. Kuantan Mudik	-	-	-
2. Hulu Kuantan	-	-	-
3. Gunung Toar	-	1	1
4. Pucuk Rantau	-	-	-
5. Singingi	-	2	2
6. Singingi Hilir	-	-	-
7. Kuantan Tengah	-	3	3
8. Sentajo Raya	-	-	-
9. Benai	-	-	-
10. Kuantan Hilir	-	-	-
11. Pangean	-	4	4
12. Logas Tanah Darat	-	2	2
13. Kuantan Hilir Seberang	-	-	-
14. Cerenti	-	-	-
15. Inuman	-	3	3
Jumlah Total	0	15	15
2016	0	15	15
2015	0	14	14
2014	0	14	14
2013	0	13	13

Sumber / Source : Kementerian Agama Kabupaten Kuantan Singingi/ *Religious Affairs Ministry of Kuantan Singingi Regency*

Tabel
Table : 4. 1. 24 **Banyaknya Murid Raudhatul Atfhal (RA) Menurut Kecamatan di Kabupaten Kuantan Singingi Tahun 2017**
Number of Student Raudhatul Atfhal (RA) by Subdistrict in Kuantan Singingi Regency, 2017

Kecamatan <i>Subdistrict</i>	Banyaknya Murid <i>Number of Student</i>		Jumlah <i>Total</i>
	Negeri <i>State</i>	Swasta <i>Private</i>	
(1)	(2)	(3)	(4)
1. Kuantan Mudik	-	-	-
2. Hulu Kuantan	-	-	-
3. Gunung Toar	-	28	28
4. Pucuk Rantau	-	-	-
5. Singingi	-	82	82
6. Singingi Hilir	-	-	-
7. Kuantan Tengah	-	212	212
8. Sentajo Raya	-	-	-
9. Benai	-	-	-
10. Kuantan Hilir	-	-	-
11. Pangean	-	123	123
12. Logas Tanah Darat	-	50	50
13. Kuantan Hilir Seberang	-	-	-
14. Cerenti	-	-	-
15. Inuman	-	22	22
Jumlah Total	0	517	517
2016	0	529	529
2015	0	368	368

Sumber / Source : Kementerian Agama Kabupaten Kuantan Singingi/ *Religious Affairs Ministry of Kuantan Singingi Regency*

Tabel
Table : 4. 1. 25 **Banyaknya Guru Raudhatul Atfhal (RA) Menurut Kecamatan di Kabupaten Kuantan Singingi Tahun 2017**
Number of Teacher Raudhatul Atfhal (RA) by Subdistrict in Kuantan Singingi Regency, 2017

Kecamatan <i>Subdistrict</i>	Banyaknya Guru <i>Number of Teacher</i>		Jumlah <i>Total</i>
	Negeri <i>State</i>	Swasta <i>Private</i>	
(1)	(2)	(3)	(4)
1. Kuantan Mudik	-	-	-
2. Hulu Kuantan	-	-	-
3. Gunung Toar	-	3	3
4. Pucuk Rantau	-	-	-
5. Singingi	-	9	9
6. Singingi Hilir	-	-	-
7. Kuantan Tengah	-	24	24
8. Sentajo Raya	-	-	-
9. Benai	-	-	-
10. Kuantan Hilir	-	-	-
11. Pangean	-	14	14
12. Logas Tanah Darat	-	6	6
13. Kuantan Hilir Seberang	-	-	-
14. Cerenti	-	-	-
15. Inuman	-	2	2
Jumlah Total	0	58	58
2016	0	56	56
2015	0	42	42

Sumber / Source : Kementerian Agama Kabupaten Kuantan Singingi/ *Religious Affairs Ministry of Kuantan Singingi Regency*

Tabel : 4. 1. 26 **Banyaknya Madrasah Ibtidaiyah (MI) Menurut Kecamatan di Kabupaten Kuantan Singingi Tahun 2017**
Number of Madrasah Ibtidaiyah (MI) by Subdistrict in Kuantan Singingi Regency, 2017

Kecamatan <i>Subdistrict</i>	Banyaknya Sekolah <i>Number of School</i>		Jumlah <i>Total</i>
	Negeri <i>State</i>	Swasta <i>Private</i>	
(1)	(2)	(3)	(4)
1. Kuantan Mudik	-	3	3
2. Hulu Kuantan	-	1	1
3. Gunung Toar	-	1	1
4. Pucuk Rantau	-	-	-
5. Singingi	-	1	1
6. Singingi Hilir	-	4	4
7. Kuantan Tengah	-	2	2
8. Sentajo Raya	-	-	-
9. Benai	-	-	-
10. Kuantan Hilir	-	1	1
11. Pangean	1	3	4
12. Logas Tanah Darat	-	-	-
13. Kuantan Hilir Seberang	-	-	-
14. Cerenti	-	1	1
15. Inuman	-	3	3
Jumlah Total	1	20	21
2016	1	20	21
2015	1	19	20
2014	1	18	19
2013	1	14	15

Sumber / Source : Kementerian Agama Kabupaten Kuantan Singingi/ *Religious Affairs Ministry of Kuantan Singingi Regency*

Tabel
Table : 4. 1. 27

Banyaknya Murid Madrasah Ibtidaiyah (MI) Menurut Kecamatan di Kabupaten Kuantan Singingi Tahun 2016-2017

Number of Student of Madrasah Ibtidaiyah (MI) by Subdistrict in Kuantan Singingi Regency, 2016-2017

Kecamatan Subdistrict	2016			2017		
	Negeri State	Swasta Private	Jumlah Total	Negeri State	Swasta Private	Jumlah Total
(1)	(2)	(3)	(4)	(5)	(6)	(7)
1. Kuantan Mudik	-	265	265	-	294	294
2. Hulu Kuantan	-	57	57	-	57	57
3. Gunung Toar	-	46	46	-	45	45
4. Pucuk Rantau	-	-	-	-	-	-
5. Singingi	-	237	237	-	196	196
6. Singingi Hilir	-	309	309	-	154	154
7. Kuantan Tengah	-	660	660	-	785	785
8. Sentajo Raya	-	-	-	-	-	-
9. Benai	-	-	-	-	-	-
10. Kuantan Hilir	-	102	102	-	131	131
11. Pangean	209	273	482	229	243	472
12. Logas Tanah D	-	-	-	-	-	-
13. Kuantan Hilir Seb	-	-	-	-	-	-
14. Cerenti	-	30	30	-	9	9
15. Inuman	-	244	244	-	-	-
Jumlah Total	209	2 223	2 432	229	1 914	2 143

Sumber / Source : Kementerian Agama Kabupaten Kuantan Singingi/ Religious Affairs Ministry of Kuantan Singingi Regency

Tabel
Table : 4. 1. 28

Banyaknya Guru Madrasah Ibtidaiyah (MI) Menurut Kecamatan di Kabupaten Kuantan Singingi Tahun 2016-2017

Number of Teacher of Madrasah Ibtidaiyah (MI) by Subdistrict in Kuantan Singingi Regency, 2016-2017

Kecamatan Subdistrict	2016			2017		
	Negeri State	Swasta Private	Jumlah Total	Negeri State	Swasta Private	Jumlah Total
(1)	(2)	(3)	(4)	(5)	(6)	(7)
1. Kuantan Mudik	8	26	34	8	26	34
2. Hulu Kuantan	3	7	10	3	5	8
3. Gunung Toar	-	13	13	-	10	10
4. Pucuk Rantau	-	-	-	-	-	-
5. Singingi	1	17	18	1	17	18
6. Singingi Hilir	1	26	27	1	33	34
7. Kuantan Tengah	3	60	63	2	54	56
8. Sentajo Raya	-	-	-	-	-	-
9. Benai	-	-	-	-	-	-
10. Kuantan Hilir	2	10	12	-	15	15
11. Pangean	11	54	65	11	30	41
12. Logas Tanah Darat	-	-	-	-	-	-
13. Kuantan Hilir Seb	-	-	-	-	-	-
14. Cerenti	-	10	10	1	8	9
15. Inuman	-	30	30	-	-	-
Jumlah Total	29	253	282	27	198	225

Sumber / Source : Kementerian Agama Kabupaten Kuantan Singingi/ Religious Affairs Ministry of Kuantan Singingi Regency

Tabel
Table : 4. 1. 29 **Banyaknya Madrasah Tsanawiyah (MTs) Menurut Kecamatan di Kabupaten Kuantan Singingi Tahun 2017**
Number of Madrasah Tsanawiyah (MTs) by Subdistrict in Kuantan Singingi Regency, 2017

Kecamatan <i>Subdistrict</i>	Banyaknya Sekolah <i>Number of School</i>		Jumlah <i>Total</i>
	Negeri <i>State</i>	Swasta <i>Private</i>	
(1)	(2)	(3)	(4)
1. Kuantan Mudik	-	2	2
2. Hulu Kuantan	-	2	2
3. Gunung Toar	-	2	2
4. Pucuk Rantau	-	-	-
5. Singingi	-	2	2
6. Singingi Hilir	-	3	3
7. Kuantan Tengah	-	5	5
8. Sentajo Raya	1	-	1
9. Benai	-	1	1
10. Kuantan Hilir	-	1	1
11. Pangean	1	1	2
12. Logas Tanah Darat	-	2	2
13. Kuantan Hilir Seberang	-	-	-
14. Cerenti	-	1	1
15. Inuman	-	1	1
Jumlah Total	2	23	25
2016	2	25	27
2015	2	22	24
2014	2	22	24
2013	2	22	24

Sumber / Source : Kementerian Agama Kabupaten Kuantan Singingi/ *Religious Affairs Ministry of Kuantan Singingi Regency*

Tabel
Table : 4. 1. 30

Banyaknya Murid Madrasah Tsanawiyah (MTs) Menurut Kecamatan di Kabupaten Kuantan Singingi Tahun 2016-2017

Number of Student of Madrasah Tsanawiyah (MTs) by Subdistrict in Kuantan Singingi Regency, 2016-2017

Kecamatan Subdistrict	2016			2017		
	Negeri State	Swasta Private	Jumlah Total	Negeri State	Swasta Private	Jumlah Total
(1)	(2)	(3)	(4)	(5)	(6)	(7)
1. Kuantan Mudik	-	342	342	-	341	341
2. Hulu Kuantan	-	65	65	-	64	64
3. Gunung Toar	-	394	394	-	395	395
4. Pucuk Rantau	-	-	-	-	-	-
5. Singingi	-	331	331	-	35	35
6. Singingi Hilir	-	685	685	-	481	481
7. Kuantan Tengah	243	761	1 004	-	761	761
8. Sentajo Raya	-	40	40	368	-	368
9. Benai	-	132	132	-	138	138
10. Kuantan Hilir	-	166	166	-	162	162
11. Pangean	233	270	503	337	104	441
12. Logas Tanah D	-	249	249	-	312	312
13. Kuantan Hilir Seb	-	-	-	-	-	-
14. Cerenti	-	180	180	-	167	167
15. Inuman	-	240	240	-	240	240
Jumlah Total	476	3 855	4 331	705	3 200	3 905

Sumber / Source : Kementerian Agama Kabupaten Kuantan Singingi/ Religious Affairs Ministry of Kuantan Singingi Regency

Tabel
Table : 4.1.31

Banyaknya Guru Madrasah Tsanawiyah (MTs) Menurut Kecamatan di Kabupaten Kuantan Singingi Tahun 2016-2017

Number of Teacher of Madrasah Tsanawiyah (MTs) by Subdistrict in Kuantan Singingi Regency, 2016-2017

Kecamatan <i>Subdistrict</i>	2016			2017		
	Negeri <i>State</i>	Swasta <i>Private</i>	Jumlah <i>Total</i>	Negeri <i>State</i>	Swasta <i>Private</i>	Jumlah <i>Total</i>
(1)	(2)	(3)	(4)	(5)	(6)	(7)
1. Kuantan Mudik	8	20	28	8	38	46
2. Hulu Kuantan	2	16	18	2	30	32
3. Gunung Toar	9	44	53	2	63	65
4. Pucuk Rantau	-	-	-	-	-	-
5. Singingi	1	23	24	6	35	41
6. Singingi Hilir	1	43	44	1	54	55
7. Kuantan Tengah	8	85	93	7	119	126
8. Sentajo Raya	19	30	49	12	11	23
9. Benai	3	16	19	3	19	22
10. Kuantan Hilir	3	16	19	3	20	23
11. Pangean	16	60	76	13	36	49
12. Logas Tanah D	3	39	42	1	35	36
13. Kuantan Hilir S	-	-	-	-	-	-
14. Cerenti	2	17	19	2	21	23
15. Inuman	5	20	25	5	20	25
Jumlah Total	80	429	509	65	501	566

Sumber / *Source* : Kementerian Agama Kabupaten Kuantan Singingi/ *Religious Affairs Ministry of Kuantan Singingi Regency*

Tabel
Table : 4. 1. 32 **Banyaknya Madrasah Aliyah (MA) Menurut Kecamatan di Kabupaten Kuantan Singingi Tahun 2017**
Number of Madrasah Aliyah (MA) by Subdistrict in Kuantan Singingi Regency, 2017

Kecamatan Subdistrict	Banyaknya Sekolah <i>Number of School</i>		Jumlah <i>Total</i>
	Negeri <i>Government</i>	Swasta <i>Private</i>	
(1)	(2)	(3)	(4)
1. Kuantan Mudik	-	1	1
2. Hulu Kuantan	-	-	-
3. Gunung Toar	-	1	1
4. Pucuk Rantau	-	-	-
5. Singingi	-	1	1
6. Singingi Hilir	-	1	1
7. Kuantan Tengah	1	2	3
8. Sentajo Raya	-	-	-
9. Benai	-	1	1
10. Kuantan Hilir	-	1	1
11. Pangean	1	-	1
12. Logas Tanah Darat	-	-	-
13. Kuantan Hilir Seberang	-	-	-
14. Cerenti	-	-	-
15. Inuman	-	1	1
Jumlah Total	2	9	11
2016	2	9	11
2015	2	9	11
2014	2	9	11
2013	2	9	11

Sumber / Source : Kementerian Agama Kabupaten Kuantan Singingi/ *Religious Affairs Ministry of Kuantan Singingi Regency*

Tabel
Table : 4. 1. 33

Banyaknya Murid Madrasah Aliyah (MA) Menurut Kecamatan di Kabupaten Kuantan Singingi Tahun 2016-2017

Number of Student of Madrasah Aliyah (MA) by Subdistrict in Kuantan Singingi Regency, 2016-2017

Kecamatan Subdistrict	2016			2017		
	Negeri State	Swasta Private	Jumlah Total	Negeri State	Swasta Private	Jml Total
(1)	(2)	(3)	(4)	(5)	(6)	(7)
1. Kuantan Mudik	-	62	62	-	34	34
2. Hulu Kuantan	-	-	-	-	-	-
3. Gunung Toar	-	114	114	-	113	113
4. Pucuk Rantau	-	-	-	-	-	-
5. Singingi	-	125	125	-	128	128
6. Singingi Hilir	-	113	113	-	113	113
7. Kuantan Tengah	445	235	680	444	233	677
8. Sentajo Raya	-	-	-	-	-	-
9. Benai	-	29	29	-	30	30
10. Kuantan Hilir	-	120	120	-	120	120
11. Pangean	117	-	117	114	-	114
12. Logas Tanah D	-	-	-	-	-	-
13. Kuantan Hilir Seb	-	-	-	-	-	-
14. Cerenti	-	-	-	-	-	-
15. Inuman	-	97	97	-	97	97
Jumlah Total	562	895	1 457	558	868	1 426

Sumber / Source : Kementerian Agama Kabupaten Kuantan Singingi/ Religious Affairs Ministry of Kuantan Singingi Regency

Tabel
Table : 4. 1. 34

Banyaknya Guru Madrasah Aliyah (MA) Menurut Kecamatan di Kabupaten Kuantan Singingi Tahun 2016-2017

Number of Teacher of Madrasah Aliyah (MA) by Subdistrict in Kuantan Singingi Regency, 2016-2017

Kecamatan Subdistrict	2016			2017		
	Negeri State	Swasta Private	Jml Total	Negeri State	Swasta Private	Jml Total
(1)	(2)	(3)	(4)	(5)	(6)	(7)
1. Kuantan Mudik	2	6	8	2	20	22
2. Hulu Kuantan	-	-	-	-	-	-
3. Gunung Toar	5	13	18	4	17	21
4. Pucuk Rantau	-	-	-	-	-	-
5. Singingi	-	15	15	-	19	19
6. Singingi Hilir	-	16	16	-	24	24
7. Kuantan Tengah	23	72	95	18	93	111
8. Sentajo Raya	-	-	-	-	-	-
9. Benai	-	10	10	-	20	20
10. Kuantan Hilir	1	22	23	1	24	25
11. Pangean	7	24	31	5	19	24
12. Logas Tanah Darat	-	-	-	-	-	-
13. Kuantan Hilir Seb	-	-	-	-	-	-
14. Cerenti	-	-	-	-	-	-
15. Inuman	-	24	24	-	26	26
Jumlah Total	38	202	240	30	262	292

Sumber / Source : Kementerian Agama Kabupaten Kuantan Singingi/ Religious Affairs Ministry of Kuantan Singingi Regency

Tabel
Table : 4. 1. 35 **Banyaknya Mahasiswa Universitas Islam Kuantan Singingi Menurut Fakultas dan Jenis Kelamin, 2017/2018**
Number of Student at Islamic University of Kuantan Singingi by Faculty and Sex 2017/2018

Fakultas <i>Faculty</i>	Laki-Laki <i>Male</i>	Perempuan <i>Female</i>	Jumlah <i>Total</i>
(1)	(2)	(3)	(4)
1. Pertanian	737	479	1 216
2. Teknik	582	458	1 040
3. Tarbiyah dan Keguruan	233	427	660
4. Ilmu Sosial	352	356	708
Jumlah Total	1 904	1 720	3 624
2016/2017	1 658	1 441	3 099
2015/2016	1 451	1 378	2 829
2014/2015	1 439	1 462	2 901

Sumber / Source : Universitas Islam Kuantan Singingi / *Islamic University of Kuantan Singingi*

Tabel
Table : 4. 1. 36

Banyaknya Lulusan Mahasiswa Universitas Islam Kuantan Singingi Menurut Fakultas dan Jenis Kelamin, 2017/2018

Number of Alumnae at Islamic University of Kuantan Singingi by Faculty and Sex 2017/2018

Fakultas <i>Faculty</i>	Laki-Laki <i>Male</i>	Perempuan <i>Female</i>	Jumlah <i>Total</i>
(1)	(2)	(3)	(4)
1. Pertanian	55	34	89
2. Teknik	16	19	35
3. Tarbiyah dan Keguruan	9	21	30
4. Ilmu Sosial	14	15	29
Jumlah Total	94	89	183
2016/2017	141	136	277
2015/2016	173	239	412
2014/2015	175	247	422

Sumber / Source : Universitas Islam Kuantan Singingi / *Islamic University of Kuantan Singingi*

Tabel
Table : 4. 1. 37 **Banyaknya Dosen Universitas Islam Kuantan Singingi Menurut Fakultas dan Status Dosen, 2017/2018**
Number of Lecturers at Islamic University of Kuantan Singingi by Faculty and Lecture Status 2017/2018

Fakultas <i>Faculty</i>	Tetap	Tidak Tetap	Jumlah <i>Total</i>
(1)	(2)	(3)	(4)
1. Pertanian	25	-	25
2. Teknik	26	-	26
3. Tarbiyah dan Keguruan	14	-	14
4. Ilmu Sosial	28	5	33
Jumlah Total	93	5	98
<i>2016/2017</i>	89	10	99
<i>2015/2016</i>	82	19	101
<i>2014/2015</i>	72	52	124

Sumber / Source : Universitas Islam Kuantan Singingi / *Islamic University of Kuantan Singingi*

Tabel
Table : 4. 1. 38 **Banyaknya Dosen Universitas Islam Kuantan Singingi Menurut Fakultas, Pendidikan, dan Jenis Kelamin, 2017/2018**
Number of Lecturers at Islamic University of Kuantan Singingi by Faculty, Education and Sex 2017/2018

Fakultas <i>Faculty</i>	S1		S2		S3	
	LK	PR	LK	PR	LK	PR
(1)	(2)	(3)	(4)	(5)	(6)	(7)
1. Pertanian	-	-	13	12	-	-
2. Teknik	-	-	19	7	-	-
3. Tarbiyah dan Keguruan	-	-	9	5	-	-
4. Ilmu Sosial	-	-	16	15	2	-
Jumlah Total	0	0	57	39	2	0
2016/2017	0	0	50	32	2	0
2015/2016	2	1	52	29	2	0
2014/2015	4	2	74	35	9	0

Sumber / Source : Universitas Islam Kuantan Singingi / *Islamic University of Kuantan Singingi*

Tabel
Table : 4.2.1 **Jumlah Fasilitas Kesehatan di Kabupaten Kuantan Singingi Tahun 2017**
Number of Health Facilities in Kuantan Singingi Regency, 2017

Kecamatan <i>Subdistrict</i>	Rumah Sakit <i>Hospital</i>	Poliklinik <i>Polyclinic</i>	Puskesmas <i>Public Health Center</i>	Puskesmasling <i>Moving Health Center</i>
(1)	(2)	(3)	(4)	(5)
1. Kuantan Mudik	-	3	2	-
2. Hulu Kuantan	-	-	1	1
3. Gunung Toar	-	-	1	1
4. Pucuk Rantau	-	-	1	-
5. Singingi	-	5	3	3
6. Singingi Hilir	-	5	3	4
7. Kuantan Tengah	2	10	3	2
8. Sentajo Raya	-	-	2	-
9. Benai	-	3	1	1
10. Kuantan Hilir	-	1	1	-
11. Pangean	-	1	1	1
12. Logas Tanah Darat	-	2	3	1
13. Kuantan Hilir Seberang	-	-	1	1
14. Cerenti	-	1	1	1
15. Inuman	-	-	1	1
Jumlah Total	2	31	25	17
2016	2	31	25	17
2015	1	29	24	17
2014	1	36	24	32
2013	1	36	22	23

Sumber / Source : Dinas Kesehatan Kabupaten Kuantan Singingi/ Health Service of Kuantan Singingi Regency

Lanjutan Tabel
Continued Table : 4.2.1

Kecamatan <i>Subdistrict</i>	Pustu <i>Assistant Public Health Center</i>	Posyandu	Apotik <i>Pharmacies</i>
(1)	(6)	(7)	(8)
1. Kuantan Mudik	5	43	2
2. Hulu Kuantan	3	12	-
3. Gunung Toar	6	35	-
4. Pucuk Rantau	4	20	-
5. Singingi	10	24	1
6. Singingi Hilir	7	37	1
7. Kuantan Tengah	4	28	19
8. Sentajo Raya	6	26	-
9. Benai	2	19	1
10. Kuantan Hilir	1	17	1
11. Pangean	2	28	-
12. Logas Tanah Darat	4	26	-
13. Kuantan Hilir Seberang	2	15	-
14. Cerenti	4	14	-
15. Inuman	3	26	-
Jumlah Total	63	370	25
2016	63	370	25
2015	60	355	26
2014	59	369	22
2013	59	369	22

Sumber / Source : Dinas Kesehatan Kabupaten Kuantan Singingi/ Health Service of Kuantan Singingi Regency

Tabel
Table : 4.2.2 **Banyaknya Dokter dan Tenaga Medis di Kabupaten Kuantan Singingi Tahun 2017**
Number of Physicians and Medicals in Kuantan Singingi Regency, 2017

Kecamatan <i>Subdistrict</i>	Dokter			Apoteker	Bidan	Perawat
	Spesialis	Umum	Gigi			
(1)	(2)	(3)	(4)	(5)	(6)	(7)
1. Kuantan Mudik	-	3	-	-	46	57
2. Hulu Kuantan	-	1	-	-	19	9
3. Gunung Toar	-	2	2	-	22	22
4. Pucuk Rantau	-	1	1	-	20	8
5. Singingi	-	5	2	1	41	37
6. Singingi Hilir	-	5	1	-	52	24
7. Kuantan Tengah	19	4	2	-	48	32
8. Sentajo Raya	-	2	2	1	40	39
9. Benai	-	1	-	-	19	9
10. Kuantan Hilir	-	1	1	-	32	15
11. Pangean	-	1	1	-	38	12
12. Logas Tanah Darat	-	3	1	-	39	23
13. Kuantan Hilir Seb	-	1	1	-	24	10
14. Cerenti	-	1	-	-	39	12
15. Inuman	-	1	1	-	31	15
Jumlah Total	19	32	15	2	510	324
2016	19	27	13	2	481	297
2015	-	36	14	9	393	231
2014	-	41	19	1	367	221
2013	-	36	15	2	347	199

Sumber / Source : Dinas Kesehatan Kabupaten Kuantan Singingi/ Health Service of Kuantan Singingi Regency

Tabel
Table : 4. 2. 3 **Jumlah Bayi Lahir hidup, dan Bayi lahir Mati Menurut Kecamatan Di Kabupaten Kuantan Singingi Tahun 2017**
Number of Cares baby Born, baby Born Alive and Death by Subdistrict in Kuantan Singingi Regency, 2017

Kecamatan <i>Subdistrict</i>	Bayi Lahir hidup <i>Baby Born Alive</i>	Bayi Lahir mati <i>Baby Born Death</i>
(1)	(2)	(3)
1. Kuantan Mudik	388	-
2. Hulu Kuantan	127	2
3. Gunung Toar	186	1
4. Pucuk Rantau	183	1
5. Singingi	653	2
6. Singingi Hilir	684	1
7. Kuantan Tengah	928	1
8. Sentajo Raya	516	3
9. Benai	225	-
10. Kuantan Hilir	215	-
11. Pangean	270	-
12. Logas Tanah Darat	423	1
13. Kuantan Hilir Seberang	232	1
14. Cerenti	271	2
15. Inuman	233	2
Jumlah Total	5 534	17
2016	5 672	41
2015	5 995	41
2014	5 468	104
2013	4 774	31

Sumber / Source : Dinas Kesehatan Kabupaten Kuantan Singingi/ Health Service of Kuantan Singingi Regency

Tabel
Table : 4.2.4 **Banyaknya Imunisasi Yang Diberikan Kepada Bayi Menurut Kecamatan dan Jenis Imunisasi Di Kabupaten Kuantan Singingi Tahun 2017**
Number of Immunization Given to Babies by Subdistrict and Kinds in Kuantan Singingi Regency, 2017

Kecamatan <i>District</i>	BCG	DPT 1	Polio 4	Campak
(1)	(2)	(3)	(4)	(5)
1. Kuantan Mudik	504	427	487	467
2. Hulu Kuantan	97	109	120	112
3. Gunung Toar	117	137	143	138
4. Pucuk Rantau	213	239	265	193
5. Singingi	566	504	533	472
6. Singingi Hilir	742	740	775	783
7. Kuantan Tengah	943	886	866	846
8. Sentajo Raya	612	574	520	649
9. Benai	257	202	227	243
10. Kuantan Hilir	212	175	183	247
11. Pangean	264	240	244	220
12. Logas Tanah Darat	422	417	452	389
13. Kuantan Hilir Seberang	217	205	217	217
14. Cerenti	252	246	261	276
15. Inuman	248	182	191	141
Jumlah Total	5 666	5 283	5 484	5 393
2016	6 113	6 049	5 749	5 622
2015	5 488	7 310	5 419	5 227
2014	5 745	5 850	5 844	5 744
2013	5 380	6 012	5 867	5 737

Sumber / Source : Dinas Kesehatan Kabupaten Kuantan Singingi/ Health Service of Kuantan Singingi Regency

Tabel
Table
: 4. 2. 5

**Kunjungan Rawat Jalan Rumah Sakit Umum Daerah (RSUD)
Kabupaten Kuantan Singingi Menurut Jenis Poli Klinik
Tahun 2015 – 2017**
*Outpatient Visits Regional General Hospital of Kuantan
Singingi Regency by Type Poly Clinic Year 2015 - 2017*

Jenis Poli Klinik <i>Kind</i>	2015	2016	2017
(1)	(2)	(3)	(4)
Penyakit Dalam	6 575	1 673	4 741
Bedah	2 046	315	1 502
Anak	1 103	440	860
Kebidanan dan Kandungan	1 367	367	809
Gigi	945	372	720
UGD	*	*	4 183
THT	667	384	1 140
Kulit dan Kelamin	-	22	515
Neurologi	1 258	*	2 415
Mata	3 408	1 745	5 441
Poli Tindakan	-	-	-
Poli Umum	1 371	1 027	860
Jumlah Total	18 740	6 345	23 186

Sumber / Source : Rumah Sakit Umum Daerah (RSUD) Kabupaten Kuantan Singingi /
Regional General Hospital of Kuantan Singingi Regency

Tabel
Table : 4.2.6 Jumlah Pasien Rawat Inap Rumah Sakit Umum Daerah (RSUD) Kabupaten Kuantan Singingi Menurut Jenis Ruang Perawatan Tahun 2014 – 2017
Number of Inpatient Regional General Hospital of Kuantan Singingi Regency by Nursing Room, 2014 - 2017

Jenis Ruang Perawatan <i>Nursing Room</i>	2014	2015	2016	2017
(1)	(2)	(3)	(4)	(5)
Interne	1 498	1 627	760	1 226
Bedah	832	786	229	838
Anak	655	700	299	305
Kebidanan dan Kandungan	804	661	218	322
Perinatologi	744	662	238	236
Paviliun VIP	395	438	-	324
ICU	129	106	119	100
THT	-	-	-	-
Mata	-	-	-	-
Bayi Rawat Gabung	392	345	134	2
Jumlah Total	5 449	5 325	1 997	3 353

Sumber / Source : Rumah Sakit Umum Daerah (RSUD) Kabupaten Kuantan Singingi /
Regional General Hospital of Kuantan Singingi Regency

Tabel
Table : 4.2.7 **Jumlah Pasien Rawat Inap Rumah Sakit Umum Daerah (RSUD) Kabupaten Kuantan Singingi Menurut Kategori Pembayaran Tahun 2014 s/d 2017**
Number of Inpatient Regional General Hospital of Kuantan Singingi Regency by Payment Category, 2014 s/d 2017

Kategori Pembayaran <i>Payment Category</i>	2014	2015	2016	2017
(1)	(2)	(3)	(4)	(5)
ASKES	623	483	103	6
Umum	2 148	2 443	1 465	1 366
Perusahaan	96	95	11	22
Jamkesmas	727	474	83	-
Jamkesda	737	396	11	-
Jampersal	12	-	-	-
BPJS	690	1 089	538	1 974
Jumlah Total	5 033	4 980	2 211	3 368

Sumber / Source : Rumah Sakit Umum Daerah (RSUD) Kabupaten Kuantan Singingi /
Regional General Hospital of Kuantan Singingi Regency

Tabel
Table : 4. 2. 8 **Indikator Kegiatan Rumah Sakit Umum Daerah (RSUD)**
Kabupaten Kuantan Singingi Tahun 2015 – 2017
Indicator Activity Regional General Hospital of Kuantan Singingi Regency, 2015 - 2017

Indikator <i>Indicator</i>	2015	2016	2017
(1)	(2)	(3)	(4)
Jumlah Tempat Tidur (TT)	101	101	101
Angka Pemanfaatan TT (BOR) %	50,27%	29,15%	42,38%
Angka Kematian Bersih (NDR) %	13,95%	14,15%	19,34%
Rata-rata Lama Hari Rawat (LOS)	3,45	3,75	3,92
Selang Penggantian TT (TOI)	3,55	10,87	5,78
Rata-rata Pemakaian I TT (BTO)	13,05	23,78	36,36
Angka Kematian Kasar (GDR)	66,48	70,36	47,66
Rata-rata Pasien UGD per hari	11	9	14

Sumber / Source : Rumah Sakit Umum Daerah (RSUD) Kabupaten Kuantan Singingi /
Regional General Hospital of Kuantan Singingi Regency

Tabel : 4.2.9 Hasil Pemeriksaan Laboratorium Rumah Sakit Umum Daerah (RSUD) Kabupaten Kuantan Singingi Menurut Jenis Pemeriksaan Tahun 2014 s/d 2017
Table : 4.2.9 *Laboratory Examination Results of The Regional General Hospital of Kuantan Singingi Regency by Type of Examination, 2014 - 2017*

Jenis Pemeriksaan <i>Type of Examination</i>	2014	2015	2016	2017
(1)	(2)	(3)	(4)	(5)
Kimia Darah	11 948	18 105	10 321	17 579
Gula Darah	7 713	9 988	6 457	8 328
Hematologi	60 057	74 900	30 726	57 981
Serologi	2 214	842	987	585
Transudat/Eksudat	-	-	-	2
Urine	497	1 771	774	1 020
Tinja	323	21	27	10
Analisa Gas Darah	-	-	-	-
Immunologi	-	-	-	-
Bakterologi	82	84	112	140
Analisa Sperma	*	*	*	40
Jumlah Total	83 334	105 711	49 404	85 685

Sumber / Source : Rumah Sakit Umum Daerah (RSUD) Kabupaten Kuantan Singingi /
 Regional General Hospital of Kuantan Singingi Regency

Tabel
Table : 4. 2. 10 Hasil Pelayanan Fisioterapi Rumah Sakit Umum Daerah (RSUD) Kabupaten Kuantan Singingi Menurut Jenis Tindakan Tahun 2014 s/d 2017
Physiotherapy Services Results of The Regional General Hospital of Kuantan Singingi Regency by Type of Examination, 2014 - 2017

Jenis Pemeriksaan <i>Type of Examination</i>	2014	2015	2016	2017
(1)	(2)	(3)	(4)	(5)
Sederhana	2 346	2 658	1 671	1 603
Sedang	827	874	620	2 463
Canggih	638	722	371	446
Jumlah Total	3 811	4 254	2 662	4 512

Sumber / Source : Rumah Sakit Umum Daerah (RSUD) Kabupaten Kuantan Singingi /
Regional General Hospital of Kuantan Singingi Regency

Tabel
Table : 4. 2. 11 Hasil Pemeriksaan Radiologi Rumah Sakit Umum Daerah (RSUD) Kabupaten Kuantan Singingi Menurut Jenis Pemeriksaan Tahun 2014 – 2017
Radiology Examination Results of The Regional General Hospital of Kuantan Singingi Regency by Type of Examination, 2014 s/d 2017

Jenis Pemeriksaan <i>Type of Examination</i>	2014	2015	2016	2017
(1)	(2)	(3)	(4)	(5)
Thorax/Vertebrae	1 769	2 098	1 682	861
Abdomen/BNO/Pelvis	230	434	202	176
Exterminitas Atas	264	256	181	126
Exterminitas Bawah	103	242	166	158
Schedel	113	310	97	149
Dental	19	33	13	15
USG 4D	460	289	-	-
Jumlah Total	2 958	3 662	2 341	1 485

Sumber / Source : Rumah Sakit Umum Daerah (RSUD) Kabupaten Kuantan Singingi /
Regional General Hospital of Kuantan Singingi Regency

Tabel
Table : 4. 2. 12 **Jumlah Pasien Operasi Rumah Sakit Umum Daerah (RSUD) Kabupaten Kuantan Singingi Menurut Jenis Operasi Tahun 2014 s/d 2017**
Number Patients Operations in Regional General Hospital of Kuantan Singingi Regency by Type of Operation, 2014 s/d 2017

Jenis Operasi <i>Type of Operation</i>	2014	2015	2016	2017
(1)	(2)	(3)	(4)	(5)
Bedah Umum	354	505	160	713
Kebidanan dan Kandungan	424	488	60	58
Curretage	48	30	17	11
Vaccum Ekstrasi	39	29	18	10
THT	2	3	-	5
Mata	114	107	78	191
Jumlah Total	981	1 162	333	988

Sumber / Source : Rumah Sakit Umum Daerah (RSUD) Kabupaten Kuantan Singingi /
Regional General Hospital of Kuantan Singingi Regency

Tabel
Table : 4.2.13

Jumlah Tenaga Medis Rumah Sakit Umum Daerah (RSUD) Kabupaten Kuantan Singingi Menurut Jenis Tahun 2014 s/d 2017
Number Medical in Regional General Hospital of Kuantan Singingi Regency by Type of Medical, 2014 s/d 2017

Jenis Tenaga Medis <i>Type of Medical</i>	2014	2015	2016	2017
(1)	(2)	(3)	(4)	(5)
Dokter Spesialis Bedah	1	1	1	-
Dokter Spesialis Interne	2	2	1	2
Dokter Spesialis Obsgyn	3	3	3	3
Dokter Spesialis Anak	2	3	3	3
Dokter Spesialis THT	1	1	1	1
Dokter Spesialis Mata	1	1	1	1
Dokter Spesialis Anestesi	1	2	1	1
Dokter Spesialis Neurologi	1	1	1	1
Dokter Spesialis Kulit	-	-	1	1
Dokter Strata 2	1	4	1	2
Dokter Umum PNS	11	8	6	11
Dokter Umum PTT	-	-	-	25
Dokter Gigi PNS	2	2	2	2
Dokter Gigi PTT	-	-	-	1
Dokter PPDS	-	-	-	3
Dokter Spesialis Radiologi	1	-	-	-
Jumlah Total	27	28	22	57

Sumber / Source : Rumah Sakit Umum Daerah (RSUD) Kabupaten Kuantan Singingi /
Regional General Hospital of Kuantan Singingi Regency

Tabel
Table : 4.2.14 **Jumlah Tenaga Paramedis Perawatan Rumah Sakit Umum Daerah (RSUD) Kabupaten Kuantan Singingi Menurut Jenis Tahun 2014 s/d 2017**
Number Paramedic Care in Regional General Hospital of Kuantan Singingi Regency by Type of Paramedic, 2014 s/d 2017

Jenis Tenaga Paramedis Perawatan <i>Type of Paramedic</i>	2014	2015	2016	2017
(1)	(2)	(3)	(4)	(5)
S1/D4 Keperawatan	3	9	16	11
D3 Keperawatan	79	57	-	84
D3 Anestesi	2	2	2	2
D3 Kebidanan	17	15	11	22
SPK/SPR (Perawat Kesehatan)	2	2	2	3
Bidan	-	-	-	-
Perawat Bidan	-	-	-	-
SPRG	2	2	2	-
SKM	-	2	4	8
Profesi Keperawatan (Nurse)	13	13	12	11
D4 Anestesi	1	1	1	-
Jumlah Total	119	103	50	141

Sumber / Source : Rumah Sakit Umum Daerah (RSUD) Kabupaten Kuantan Singingi /
Regional General Hospital of Kuantan Singingi Regency

Tabel
Table : 4. 2. 15 **Jumlah Tenaga Paramedis Non Perawatan Rumah Sakit Umum Daerah (RSUD) Kabupaten Kuantan Singingi Menurut Jenis Tahun 2014 -2017**
Number of Non Care Paramedics in Regional General Hospital of Kuantan Singingi Regency, 2014 - 2017

Jenis Tenaga Paramedis Non Perawatan <i>Type Non Care Paramedics</i>	2014	2015	2016	2017
(1)	(2)	(3)	(4)	(5)
S1 Farmasi	2	-	-	-
S2 Apoteker	1	1	1	-
Apoteker	4	5	5	5
D3 Farmasi	2	2	2	4
S1 Teknik Nuklir	-	-	-	-
D3 Gizi	4	4	4	6
D3 Rontgen	5	5	5	5
D3 Fisioterapi	3	4	4	5
D3 Rekammedik	2	2	2	3
SPPH	-	-	-	-
D3 Elektromedik	4	4	4	4
Analisis Kesehatan	5	1	1	7
Asisten Apoteker	2	2	2	2
SPAG	-	-	-	-
Perkarya kesehatan Atas	1	1	1	1
Perkarya Kesehatan SLTP	-	-	-	-
SMKK	-	-	-	-
D4 Fisioterapi	2	-	-	-
Jumlah Total	37	31	31	42

Sumber / Source : Rumah Sakit Umum Daerah (RSUD) Kabupaten Kuantan Singingi /
Regional General Hospital of Kuantan Singingi Regency

Tabel
Table : 4. 2. 16 **Jumlah Tenaga Administrasi Rumah Sakit Umum Daerah (RSUD) Kabupaten Kuantan Singingi Menurut Jenis Pendidikan Tahun 2014 s/d 2017**
Number Administrative Staff in Regional General Hospital of Kuantan Singingi Regency by Kinds of Educational, 2014 s/d 2017

Jenis Pendidikan <i>Kinds of Educational</i>	2014	2015	2016	2017
(1)	(2)	(3)	(4)	(5)
Strata 1	12	9	11	56
Akademi / D3	3	3	1	118
SLTA	21	16	16	24
SLTP	-	-	-	-
SD	2	2	2	2
Jumlah Total	38	30	30	200

Sumber / Source : Rumah Sakit Umum Daerah (RSUD) Kabupaten Kuantan Singingi /
Regional General Hospital of Kuantan Singingi Regency

Tabel
Table : 4.2.17 **Jumlah Tenaga Kontrak Rumah Sakit Umum Daerah (RSUD) Kabupaten Kuantan Singingi Menurut Jenis Pendidikan Tahun 2014 s/d 2017**
Number Contracts in Regional General Hospital of Kuantan Singingi Regency by Kinds of Educational, 2014 s/d 2017

Jenis Pendidikan <i>Kinds of Educational</i>	2014	2015	2016	2017
(1)	(2)	(3)	(4)	(5)
Dokter Spesialis	-	-	-	1
Dokter	-	5	5	13
Strata 1	41	22	22	21
D4 Akuntansi	-	1	1	-
D3 Keperawatan	50	44	44	82
D3 Kebidanan	31	29	29	10
D3 Farmasi	4	4	4	2
D3 Fisioterapi	4	4	4	2
D3 Radiologi	5	3	3	2
D3 Teknik Elektromedik	1	1	1	12
D3 Gizi	4	1	1	-
D3 Refraksi Optisi	1	3	2	-
D3 Manajemen Informatika	1	1	1	1
D3 Manajemen Administrasi RS	1	1	1	-
D3 Perpajakan	-	-	-	-
D3 Perekam dan Informasi Kesehatan	4	4	4	7
D3 Analisis Kesehatan	-	4	4	3
SMAK	6	1	1	-
SMK	39	14	14	-
SLTA	2	21	21	24
SLTP	-	2	2	-
Analisis Kesehatan	-	-	-	3
Apoteker	2	1	1	1
SD	1	1	1	-
Jumlah Total	197	167	166	184

Sumber / Source : Rumah Sakit Umum Daerah (RSUD) Kabupaten Kuantan Singingi /
Regional General Hospital of Kuantan Singingi Regency

Tabel
Table : 4. 2. 18 **Jumlah Perusahaan yang Berpotensi Mencemarkan Lingkungan Menurut Kecamatan di Kabupaten Kuantan Singingi Tahun 2013 s/d 2017**
Number of Establishment Those Potential on nvironmental Polution by Subdistrict in Kuantan Singingi Regency, 2013 s/d 2017

Kecamatan Subdistrict	2013	2014	2015	2016	2017
(1)	(2)	(3)	(4)	(5)	(6)
1. Kuantan Mudik	8	8	8	1	1
2. Hulu Kuantan	2	2	2	2	1
3. Gunung toar	7	7	7	1	1
4. Pucuk Rantau	3	3	3	2	3
5. Singingi	31	31	31	1	3
6. Singingi Hilir	19	19	21	9	7
7. Kuantan Tengah	14	14	14	2	14
8. Sentajo Raya	1	1	1	1	1
9. Benai	3	3	3	3	1
10. Kuantan Hilir	3	3	3	1	2
11. Pangean	2	2	2	1	1
12. Logas Tanah Darat	4	4	4	3	2
13. Kuantan Hilir Seberang	-	-	-	2	1
14. Cerenti	2	2	2	2	2
15. Inuman	4	4	4	1	1
Jumlah Total	103	103	105	32	41

Sumber / Source : Dinas Lingkungan Hidup Kabupaten Kuantan Singingi /
Environment Service of Kuantan Singingi Regency

Tabel : 4.3.1 **Banyaknya Rumah Ibadah Menurut Kecamatan di Kabupaten Kuantan Singingi Tahun 2017**
Number of Religion Worship Facilities by Subdistrict in Kuantan Singingi Regency, 2017

Kecamatan <i>Subdistrict</i>	Masjid <i>Mesjid</i>	Surau/ Langgar Musholla	Gereja <i>Church</i>	Pura <i>Shrine</i>	Wihara <i>Temple</i>
(1)	(2)	(3)	(4)	(5)	(6)
1. Kuantan Mudik	30	64	-	-	-
2. Hulu Kuantan	14	40	-	-	-
3. Gunung Toar	18	20	-	-	-
4. Pucuk Rantau	*	*	-	-	-
5. Singingi	26	68	-	-	-
6. Singingi Hilir	42	102	-	-	-
7. Kuantan Tengah	36	108	-	-	1
8. Sentajo Raya	*	*	-	-	-
9. Benai	46	103	-	-	-
10. Kuantan Hilir	26	55	-	-	-
11. Pangean	24	94	-	-	-
12. Logas Tanah darat	25	55	-	-	-
13. Kuantan Hilir Seberang	*	*	-	-	-
14. Cerenti	18	22	-	-	-
15. Inuman	18	52	-	-	-
Jumlah Total	323	783	0	0	1
2016	338	866	0	0	1
2015	318	901	0	0	1
2014	318	901	-	-	-
2013	317	947	-	-	-

Sumber / Source : Kementerian Agama Kabupaten Kuantan Singingi/ *Religious Affairs Ministry of Kuantan Singingi Regency*

Tabel
Table : 4.3.2 **Banyaknya Pernikahan dan Persentase Menurut Kecamatan di Kabupaten Kuantan Singingi Tahun 2017**
Number of Marriages and Percentage by Subdistrict in Kuantan Singingi Regency, 2017

Kecamatan <i>Subdistrict</i>	Nikah <i>Marriages</i>	Persentase (%) <i>Percentage</i>
(1)	(2)	(3)
1. Kuantan Mudik	240	10,19
2. Hulu Kuantan	61	2,59
3. Gunung Toar	96	4,08
4. Pucuk Rantau	11	0,47
5. Singingi	257	10,91
6. Singingi Hilir	254	10,79
7. Kuantan Tengah	352	14,95
8. Sentajo Raya	42	1,78
9. Benai	271	11,51
10. Kuantan Hilir	175	7,43
11. Pangean	150	6,37
12. Logas Tanah darat	158	6,71
13. Kuantan Hilir Seberang	29	1,23
14. Cerenti	129	5,48
15. Inuman	130	5,52
Jumlah Total	2 355	100,00
2016	2 118	
2015	2 239	
2014	2 248	
2013	2 408	

Sumber / Source : Kementerian Agama Kabupaten Kuantan Singingi/ *Religious Affairs Ministry of Kuantan Singingi Regency*

Tabel
Table : 4.3.3 **Banyaknya Ulama, Mubaligh, Khatib, dan Penyuluh Agama Menurut Kecamatan di Kabupaten Kuantan Singingi Tahun 2017**
Number of Moslem Teachers by Subdistrict in Kuantan Singingi Regency, 2017

Kecamatan Subdistrict	Ulama dan Mubaligh	Khatib	Penyuluh Agama	Jumlah Total
(1)	(2)	(3)	(4)	(5)
1. Kuantan Mudik	94	78	10	182
2. Hulu Kuantan	44	40	9	93
3. Gunung Toar	55	50	11	116
4. Pucuk Rantau	30	9	-	39
5. Singingi	85	84	8	177
6. Singingi Hilir	85	80	9	174
7. Kuantan Tengah	135	125	13	273
8. Sentajo Raya	150	40	-	190
9. Benai	72	60	9	141
10. Kuantan Hilir	60	85	9	154
11. Pangean	137	133	8	278
12. Logas Tanah darat	40	75	8	123
13. Kuantan Hilir Seberang	44	40	-	84
14. Cerenti	45	56	9	110
15. Inuman	55	52	8	115
Jumlah Total	1 131	1 007	111	2 249
2016	913	331	114	1 358
2015	935	318	180	1 433
2014	950	314	5	1 269
2013	904	318	180	1 402

Sumber / Source : Kementerian Agama Kabupaten Kuantan Singingi/ Religious Affairs Ministry of Kuantan Singingi Regency

Tabel
Table : 4.3.4 **Banyaknya Jemaah Haji yang Berangkat Menurut Jenis Kelamin dan Kecamatan Tahun 2017 di Kabupaten Kuantan Singingi**
Number of Hajji Pilgrims Departured by Sex and Subdistrict in Kuantan Singingi Regency, 2017

Kecamatan <i>Subdistrict</i>	Laki-laki <i>Male</i>	Perempuan <i>Female</i>	Jumlah <i>Total</i>
(1)	(2)	(3)	(4)
1. Kuantan Mudik	10	11	21
2. Hulu Kuantan	1	1	2
3. Gunung Toar	2	3	5
4. Pucuk Rantau	-	-	0
5. Singingi	23	28	51
6. Singingi Hilir	14	15	29
7. Kuantan Tengah	20	38	58
8. Sentajo Raya	2	1	3
9. Benai	6	4	10
10. Kuantan Hilir	9	22	31
11. Pangean	6	7	13
12. Logas Tanah darat	4	9	13
13. Kuantan Hilir Seberang	5	7	12
14. Cerenti	4	8	12
15. Inuman	-	3	3
Jumlah Total	106	157	263
2016	77	105	182
2015	89	115	204
2014	65	79	144
2013	67	86	153

Sumber / Source : Kementerian Agama Kabupaten Kuantan Singingi/ *Religious Affairs Ministry of Kuantan Singingi Regency*

Tabel : 4.3.5 **Jumlah Orang yang Berqurban, Serta Hewan Qurban di Kabupaten Kuantan Singingi, 2017**
Number of Population Who Did "Qurban", and Number of Cattle ("Qurban") in Kuantan Singingi Regency, 2017

Kecamatan	Yang Berqurban	Hewan Qurban		
		Kerbau	Sapi	Kambing
(1)	(2)	(3)	(4)	(5)
1. Kuantan Mudik	905	2	126	75
2. Hulu Kuantan	119	21	40	10
3. Gunung Toar	268	7	54	2
4. Pucuk Rantau	*	*	*	*
5. Singingi	1 699	22	216	33
6. Singingi Hilir	1 609	39	180	15
7. Kuantan Tengah	4 060	81	486	81
8. Sentajo Raya	*	*	*	*
9. Benai	982	28	106	44
10. Kuantan Hilir	7 962	3	101	8
11. Pangean	900	32	90	47
12. Logas Tanah darat	820	1	113	68
13. Kuantan Hilir Seberang	*	*	*	*
14. Cerenti	876	12	109	29
15. Inuman	7 356	3	101	8
Jumlah Total	27 556	251	1 722	420
2016	14 312	302	1 679	584
2015	13 096	324	1 417	472
2014	13 295	338	1 519	296

Sumber / Source : Kementerian Agama Kabupaten Kuantan Singingi/ *Religious Affairs Ministry of Kuantan Singingi Regency*

Tabel
Table : 4.4.1 **Banyaknya Kejahatan yang Terjadi di Wilayah Hukum Polres Kuantan Singingi Menurut Bulan dan Jenis Tindak Pidana Tahun 2017**

Number of Crimes Happened in Kuantan Singingi Regency by Month, 2017

Bulan <i>Month</i>	curi <i>Theft</i>	Curanmor <i>Motorcycle Theft</i>	Aniaya <i>Assault</i>	Pembunuhan <i>Murder</i>	Pemerasan <i>Embezzlement</i>	Pemerk osaan <i>Rape</i>
(1)	(2)	(3)	(4)	(5)	(6)	(7)
Januari	1	5	6	-	-	-
Februari	1	5	4	-	-	-
Maret	1	8	4	1	-	1
April	3	2	6	-	-	-
Mei	-	1	6	-	-	-
Juni	1	1	2	-	-	-
Juli	1	3	3	-	-	1
Agustus	1	4	1	-	-	-
September	-	5	2	-	-	1
Oktober	1	2	3	-	-	-
November	-	1	2	-	-	-
Desember	2	-	5	-	-	-
Jumlah Total	12	37	44	1	0	3
2016	91	34	37	2	2	2
2015	20	39	45	4	4	3
2014	28	19	58	1	-	3
2013	40	32	31	1	1	-

Sumber / Source : Kepolisian Resort Kabupaten Kuantan Singingi / *Resort Police of Kuantan Singingi Regency*

Lanjutan Tabel
Continued Table : 4.4.1

Bulan <i>Month</i>	Pengrusakan <i>Destruction</i>	Perjudian <i>Gambling</i>	Penipuan <i>Fraud</i>	Narkotika <i>Narcotic</i>	Ilegal Logging	Penambahan tanpa Izin
(1)	(8)	(9)	(10)	(11)	(12)	(13)
Januari	1	1	1	6	2	2
Februari	-	1	1	13	-	3
Maret	1	-	1	7	-	2
April	2	-	-	2	3	5
Mei	1	1	2	4	2	4
Juni	-	1	1	4	1	2
Juli	2	-	2	5	1	6
Agustus	-	1	1	5	1	7
September	-	-	1	3	1	1
Oktober	3	1	1	2	1	6
November	-	2	-	7	3	2
Desember	-	3	-	5	2	5
Jumlah Total	10	11	11	63	17	45
2016	5	17	5	55	4	35
2015	15	15	10	28	8	14
2014	14	8	16	36	4	12
2013	14	12	6	38	4	20

Sumber / Source : Kepolisian Resort Kabupaten Kuantan Singingi / *Resort Police of Kuantan Singingi Regency*

Tabel
Table : 4.4.2 **Banyaknya Pelanggaran serta Denda Perkara Tilang Dirinci Menurut Bulan, Tahun 2016**
Number of Traffics Offenses and Fine Received by Month, 2016

Bulan <i>Month</i>	Jumlah <i>Total</i>	Penindakan		Denda Perkara Tilang (Rp) <i>Fine (Rp)</i>
		Tilang	Teguran	
(1)	(2)	(3)	(4)	(5)
Januari	114	114	-	7 980 000
Februari	217	217	-	19 530 000
Maret	250	250	-	22 500 000
April	228	228	-	20 520 000
Mei	645	645	-	70 400 000
Juni	109	109	-	14 150 000
Juli	108	108	-	12 350 000
Agustus	102	102	-	11 650 000
September	162	162	-	17 800 000
Oktober	248	248	-	27 200 000
November	417	417	-	43 750 000
Desember	301	301	-	32 950 000
Jumlah Total	2 901	2 901	-	300 780 000
2016	4 455	2 397	1 958	63 753 500
2015	4 471	2 820	1 651	71 775 000
2014	3 599			91 774 500
2013	4 005			105 603 000

Sumber / Source : Kepolisian Resort Kabupaten Kuantan Singingi / Resort Police of Kuantan Singingi Regency

Tabel : 4.4.3 **Banyaknya Kecelakaan Lalu Lintas yang Terjadi menurut Bulan, Tahun 2017**
Number of Traffics Accident Each Month, 2017

Bulan <i>Month</i>	Kecelakaan <i>Accident</i>	Korban <i>Victim</i>			Kerugian Material (Rp) <i>Material Lost</i>
		Meninggal (Jiwa) <i>Death</i>	Luka Berat (Jiwa) <i>Heavy Injured</i>	Luka Ringan (Jiwa) <i>Light Injured</i>	
(1)	(2)	(3)	(4)	(5)	(6)
Januari	7	2	2	7	29 150 000
Februari	4	1	-	4	3 500 000
Maret	8	1	3	8	72 000 000
April	6	3	-	8	13 000 000
Mei	7	1	-	9	20 000 000
Juni	5	1	3	7	17 000 000
Juli	5	3	3	4	22 000 000
Agustus	6	3	-	12	27 300 000
September	2	-	-	4	3 000 000
Oktober	8	3	1	12	18 000 000
November	7	2	-	9	17 000 000
Desember	6	2	-	5	7 000 000
Jumlah <i>Total</i>	71	22	12	89	248 950 000
2016	60	19	7	77	387 200 000
2015	68	25	14	78	182 000 000
2014	74	38	12	79	252 800 000
2013	93	29	35	98	1 333 550 000

Sumber / *Source* : Kepolisian Resort Kabupaten Kuantan Singingi / *Resort Police of Kuantan Singingi Regency*

Tabel
Table : 4.4.4 **Jumlah Surat Izin Mengemudi Yang Dikeluarkan Dirinci Menurut Bulan Selama Tahun 2017**
Number of Driving License Issued by the year of 2017

Bulan <i>Month</i>	A	BI		BII		C	Jumlah <i>Total</i>
		BI	BI Umum	BII	BII Umum		
(1)	(2)	(3)	(4)	(5)	(6)	(7)	(8)
Januari	362	7	3	-	5	462	839
Februari	325	6	9	4	2	409	755
Maret	392	18	7	-	1	509	927
April	343	14	9	1	3	546	916
Mei	461	10	5	-	2	699	1 177
Juni	355	6	-	-	-	456	817
Juli	434	11	5	3	1	826	1 280
Agustus	405	12	10	-	2	660	1 089
September	362	6	4	1	5	447	825
Oktober	420	8	8	1	3	457	897
November	455	13	5	-	4	594	1 071
Desember	445	6	10	-	2	511	974
Jumlah Total	4 759	117	75	10	30	6 576	11 567
2016	3 837	106	64	11	38	5 049	9 206
2015	3 216	103	45	4	44	5 359	8 771
2014	3 592	97	54	8	26	5 528	9 305
2013	3 381	151	51	8	38	6 131	9 760

Sumber / Source : Kepolisian Resort Kabupaten Kuantan Singingi / *Resort Police of Kuantan Singingi Regency*

Tabel
Table : 4.4.5 **Jumlah BPKB Yang Dikeluarkan Menurut Jenis Kendaraan Dirinci Menurut Bulan, 2017**
Number of BPKB Issued by Type of Vehicles in 2017

Bulan <i>Month</i>	Jumlah BPKB		
	Roda Dua	Roda Empat	Roda Enam atau lebih
(1)	(2)	(3)	(4)
Januari	473	8	-
Februari	598	10	-
Maret	439	7	-
April	632	19	-
Mei	444	8	-
Juni	481	8	-
Juli	408	4	-
Agustus	637	5	-
September	588	8	-
Oktober	361	16	-
November	583	9	-
Desember	1 252	4	-
Jumlah Total	6 896	106	0
2016	5 872	996	99
2015	7 084	623	0
2014	7 992	702	0
2013	9 089	911	0

Sumber / Source : Kepolisian Resort Kabupaten Kuantan Singingi / Resort Police of Kuantan Singingi Regency

Tabel
Table : 4.4.6 Jumlah Narapidana / Tahanan Menurut Jenis Hukuman dan Jenis Kelamin Tahun 2017
Number of Prisoner by Type of Crime and Sex, 2017

Jenis Hukuman <i>Type Crime</i>	Laki-laki <i>Male</i>	Perempuan <i>Female</i>	Jumlah <i>Total</i>
(1)	(2)	(3)	(4)
1. Tahanan	<u>119</u>	<u>5</u>	<u>124</u>
a. Dewasa	117	5	122
b. Anak	2	-	2
2. Narapidana	<u>220</u>	<u>4</u>	<u>224</u>
a. Dewasa	217	4	221
b. Anak	3	-	3
Jumlah Total	339	9	348
2016	460	6	466
2015	471	14	485
2014	152	3	155
2013	384	12	396

Sumber / Source : Rumah Tahanan Negara Teluk Kuantan / *Prison of Teluk Kuantan*

Tabel : 4.5.1 **Jumlah Kartu Peserta BPJS Menurut Puskesmas dan Kecamatan di Kabupaten Kuantan Singingi Tahun 2017**
Number Participants Card of PT.ASKES by Public Health Center and Subdistrict in Kuantan Singingi Regency, 2017

Kecamatan <i>Subdistrict</i>	Unit Pelayanan Kesehatan	Jumlah Kartu Peserta
(1)	(2)	(3)
1. Kuantan Mudik	3	20 469
2. Hulu Kuantan	1	6 887
3. Gunung Toar	1	7 122
4. Pucuk Rantau	1	669
5. Singingi	4	12 728
6. Singingi Hilir	5	17 971
7. Kuantan Tengah	8	30 148
8. Sentajo Raya	2	2 132
9. Benai	3	15 337
10. Kuantan Hilir	1	5 086
11. Pangean	1	9 910
12. Logas Tanah Darat	2	9 462
13. Kuantan Hilir Seberang	1	5 086
14. Cerenti	2	7 666
15. Inuman	1	6 632
Jumlah Total	36	157 305
2016	36	150 473
2015	34	130 045
2014	26	84 924
2013	23	17 818

Sumber / Source : BPJS Kesehatan Cabang Teluk Kuantan / *BPJS Kesehatan Branch Teluk Kuantan*

Tabel
Table : 4. 5. 2 **Banyaknya Klinik KB, Peserta KB Baru, dan Peserta KB Aktif Menurut Kecamatan Di Kabupaten Kuantan Singingi Tahun 2016**

Number of Family Planning Clinics, New and Active Acceptors by Subdistrict in Kuantan Singingi Regency, 2016

	Kecamatan <i>Subdistrict</i>	Klinik KB <i>FB Clinic</i>	Peserta KB Baru <i>New Acceptor</i>	Peserta KB Aktif <i>Active Acceptors</i>
	(1)	(2)	(3)	(4)
1.	Kuantan Mudik	2	1 014	2 460
2.	Hulu Kuantan	1	632	1 360
3.	Gunung Toar	1	480	1 703
4.	Pucuk Rantau	1	372	2 532
5.	Singingi	4	991	4 853
6.	Singingi Hilir	4	1 272	6 358
7.	Kuantan Tengah	6	1 178	5 840
8.	Sentajo Raya	2	280	4 881
9.	Benai	2	1 102	2 720
10.	Kuantan Hilir	1	278	3 107
11.	Pangean	1	441	2 311
12.	Logas Tanah darat	2	841	5 021
13.	Kuantan Hilir Seb	1	307	1 488
14.	Cerenti	1	479	1 643
15.	Inuman	1	335	1 005
	Jumlah Total	30	10 002	47 282
	2015	29	11 409	47 683
	2014	27	12 211	43 669
	2013	26	13 280	45 919

Sumber / *Source* : Dinas Pengendalian Penduduk, Keluarga Berencana, Pemberdayaan Perempuan, dan Perlindungan Anak Kabupaten Kuantan Singingi / *Population Controlling, Family Program, Development of Women, and Child Protection of Kuantan Singingi Regency*

Catatan / *Note* : Data 2017 belum tersedia / *data at 2017 are not yet available*

Tabel
Table : 4.5.3

Banyaknya Peserta KB Aktif Menurut Kecamatan dan Alat Kontrasepsi yang Dipakai di Kabupaten Kuantan Singingi Tahun 2016

Number of Active Acceptor by Subdistrict and Contraceptive Method in Kuantan Singingi Regency, 2016

Kecamatan Subdistrict	Jenis Alat Kontrasepsi				
	IUD	Mop	Mow	Suntik	Pil
(1)	(2)	(3)	(4)	(5)	(6)
1. Kuantan Mudik	131	54	26	828	785
2. Hulu Kuantan	58	5	15	791	298
3. Gunung Toar	28	18	18	947	522
4. Pucuk Rantau	69	10	31	914	895
5. Singingi	93	8	88	2 555	1 318
6. Singingi Hilir	438	22	214	2 175	1 788
7. Kuantan Tengah	415	59	90	2 964	1 708
8. Sentajo Raya	93	1	9	2 632	794
9. Benai	117	6	36	1 727	509
10. Kuantan Hilir	54	9	6	2 275	633
11. Pangean	15	11	12	1 311	831
12. Logas Tanah darat	316	4	31	1 763	1 398
13. Kuantan Hilir Seb	28	10	11	946	439
14. Cerenti	73	34	25	710	632
15. Inuman	99	42	8	379	333
Jumlah Total	2 027	293	620	22 917	12 883
2015	1 924	297	661	23 137	12 899
2014	1 718	219	565	22 849	10 872
2013	3 734	295	628	19 400	12 984

Sumber / Source : Dinas Pengendalian Penduduk, Keluarga Berencana, Pemberdayaan Perempuan, dan Perlindungan Anak Kabupaten Kuantan Singingi / *Population Controlling, Family Program, Development of Women, and Child Protection of Kuantan Singingi Regency*

Catatan / Note : Data 2017 belum tersedia / *data at 2017 are not yet available*

Lanjutan Tabel
Continued Table : 4.5.3

Kecamatan <i>Subdistrict</i>	Jenis Alat Kontrasepsi			Jumlah
	Kondom	IMP	Lainnya	
(1)	(7)	(8)	(9)	(10)
1. Kuantan Mudik	42	594	-	2 460
2. Hulu Kuantan	2	191	-	1 360
3. Gunung Toar	22	148	-	1 703
4. Pucuk Rantau	162	451	-	2 532
5. Singingi	57	734	-	4 853
6. Singingi Hilir	89	1 632	-	6 358
7. Kuantan Tengah	259	345	-	5 840
8. Sentajo Raya	13	1 339	-	4 881
9. Benai	95	230	-	2 720
10. Kuantan Hilir	39	91	-	3 107
11. Pangean	27	104	-	2 311
12. Logas Tanah darat	187	1 322	-	5 021
13. Kuantan Hilir Seberang	21	33	-	1 488
14. Cerenti	103	66	-	1 643
15. Inuman	38	106	-	1 005
Jumlah Total	1 156	7 386	0	47 282
2015	1 087	7 678	0	47 683
2014	887	6 559	-	43 669
2013	1 114	7 767	-	45 919

Sumber / Source : Dinas Pengendalian Penduduk, Keluarga Berencana, Pemberdayaan Perempuan, dan Perlindungan Anak Kabupaten Kuantan Singingi / *Population Controlling, Family Program, Development of Women, and Child Protection of Kuantan Singingi Regency*

Catatan / Note : Data 2017 belum tersedia / *data at 2017 are not yet available*

Tabel
Table : 4.5.4

Banyaknya LSM, dan Perkumpulan Sosial Menurut Kecamatan Di Kabupaten Kuantan Singingi Tahun 2016

Number of LSM and Social Organization by Subdistrict in Kuantan Singingi Regency, 2016

Kecamatan <i>Subdistrict</i>	LSM	Organisasi Masyarakat
(1)	(4)	(5)
1. Kuantan Mudik	-	8
2. Hulu Kuantan	-	1
3. Gunung Toar	-	2
4. Pucuk Rantau	-	-
5. Singingi	2	15
6. Singingi Hilir	2	5
7. Kuantan Tengah	16	79
8. Sentajo Raya	-	3
9. Benai	1	10
10. Kuantan Hilir	1	3
11. Pangean	2	7
12. Logas Tanah Darat	-	9
13. Kuantan Hilir Seberang	-	-
14. Cerenti	1	3
15. Inuman	-	-
Jumlah Total	25	145
2015	31	118
2014	28	115
2013	27	103

Sumber / Source : Badan Kesatuan Bangsa dan Politik Kabupaten Kuantan Singingi /
United Nations and Politycs of Kuantan Singingi Regency

Tabel
Table : 4.5.5 **Banyaknya Orang Cacat yang Terdaftar Menurut Kecamatan dan Jenis Cacat Di Kabupaten Kuantan Singingi Tahun 2017**

Number of Registered Handicapped People by Subdistrict and Kinds of Handicapped In Kuantan Singingi Regency, 2017

Kecamatan <i>Subdistrict</i>	Orang Cacat	Jenis Cacat <i>Kinds of Handicapped</i>						Yang Belum Terdata
		A	B	C	D	E	F	
(1)	(2)	(3)	(4)	(5)	(6)	(7)	(8)	(9)
1. Kuantan Mudik	97	31	16	3	37	7	3	*
2. Hulu Kuantan	16	7	1	-	8	-	-	*
3. Gunung Toar	30	16	2	2	10	-	-	*
4. Pucuk Rantau	61	35	-	9	12	5	-	*
5. Singingi	51	14	1	6	29	1	-	*
6. Singingi Hilir	80	17	1	4	58	-	-	*
7. Kuantan Tengah	184	82	17	9	63	11	2	*
8. Sentajo Raya	83	31	7	8	31	3	3	*
9. Benai	26	14	3	-	7	2	-	*
10. Kuantan Hilir	25	16	1	-	8	-	-	*
11. Pangean	95	45	8	5	35	-	2	*
12. Logas Tanah Darat	71	45	1	1	12	7	5	*
13. Kuantan Hilir Seb	37	13	7	3	7	-	7	*
14. Cerenti	105	45	9	17	17	4	13	*
15. Inuman	64	41	1	3	15	1	3	*
Jumlah Total	1 025	452	75	70	349	41	38	
2016	524	233	27	28	192	26	18	*
2015	938	403	62	41	289	43	45	77

Sumber / *Source* : Dinas Sosial, Pemberdayaan Masyarakat, dan Desa Kabupaten Kuantan Singingi / *Social, Community Empowerment, and Village Service of Kuantan Singingi Regency*

Catatan / *Note* : A. Tuna Daksa C. Tuna Rungu E. Tuna Ganda
B. Tuna Netra D. Tuna Grahita F. Gangguan Jiwa

Tabel
Table : 4. 5. 6

Nama Panti Asuhan dan Jumlah Anak Asuh di Kabupaten Kuantan Singingi Tahun 2016
Name of Orphanage and Orphand In Kuantan Singingi Regency, 2016

Nama Panti Asuhan <i>Name of Orphanage</i>	Alamat <i>Address</i>	Banyak Anak Asuh <i>Number of Orphand</i>
(1)	(2)	(3)
1. Panti Asuhan Putri Aisyiyah	Jl. Kamboja Perumnas Topan Kec.Kuantan Tengah	33
2. Panti Asuhan Generasi Harapan	Desa Beringin Teluk Kuantan Kec.Kuantan Tengah	18
3. Panti Asuhan Darussalam	Jl. Raya Provinsi Dusun Penghijauan, Pasar Baru Pangean Kec.Pangean	96
Jumlah Total		147

Sumber / Source : Dinas Sosial, Pemberdayaan Masyarakat, dan Desa Kabupaten Kuantan Singingi / *Social, Community Empowerment, and Village Service of Kuantan Singingi Regency*

Tabel
Table : 4.5.7 **Garis Kemiskinan dan Penduduk Miskin di Kabupaten Kuantan Singingi, 2010-2017**
Poverty Line and Number of Poor People in Kuantan Singingi Regency, 2010-2017

Tahun Year	Garis Kemiskinan Poverty Line (rupiah)	Penduduk Miskin Number of Poor People	
		Jumlah (Ribu) Total	Persentase Percentage
(1)	(2)	(3)	(4)
2010	325 060	36,70	12,57
2011	352 245	31,10	10,19
2012	371 530	31,30	10,29
2013	378 811	34,70	11,28
2014	422 691	33,52	10,75
2015	441 315	34,10	10,80
2016	468 199	31,22	9,85
2017	497 747	31,95	9,97

Sumber / Source : Survei Sosial Ekonomi Nasional, BPS Kabupaten Kuantan Singingi / National Socioeconomic Survey, BPS - Statistics of Kuantan Singingi Regency

23.380
SAPI / *Cow*

19.016
KAMBING / *Goat*

9.804
KERBAU / *Buffalo*



25.879 Kwintal

Produksi buah durian
selama tahun 2017
di Kab. Kuantan Singingi

Durian fruit production
During the year 2017
In Kab. Kuantan Singingi



2.952,68 Ton

Produksi Budidaya kolam
ikan Nila selama tahun
2017
di Kab. Kuantan Singingi

Aquaculture production pond
Tilapia fish during the year
2017 In Kab. Kuantan Singingi



449.156 Ton

Produksi Kelapa Sawit
selama tahun 2017
di Kab. Kuantan Singingi

Palm Oil Production
During the year 2017
In Kab. Kuantan Singingi

PENJELASAN TEKNIS

1. **Lahan sawah** adalah lahan pertanian yang berpetak-petak dan dibatasi oleh pematang (galangan), saluran untuk menahan/ menyalurkan air, yang biasanya ditanami padi sawah tanpa memandang dari mana diperoleh atau status lahan tersebut. Lahan yang dimaksud termasuk lahan yang terdaftar di Pajak Bumi Bangunan, luran Pembangunan Daerah, lahan bengkok, lahan serobotan, lahan rawa yang ditanami padi dan lahan bekas tanaman tahunan yang telah dijadikan sawah, baik yang ditanami padi, palawija atau tanaman semusim lainnya.
2. **Tegal/Kebun** adalah lahan pertanian bukan sawah (lahan kering) yang ditanami tanaman semusim atau tahunan dan terpisah dengan halaman sekitar rumah serta penggunaannya tidak berpindah pindah.
3. **Ladang/Huma** adalah lahan pertanian bukan sawah (lahan kering) yang biasanya ditanami tanaman semusim dan

TECHNICAL NOTES

1. **Wetland** is agricultural land that separated by small dykes to resist water, where the main crop is usually wetland paddy without considering where it is got from or the status of the land. It includes the land that is registered at land income tax office, regional development contribution, 'bengkok' land, illegal ownership, swamps for rice cultivation, and annual crop land mark that has been used as rice field, which are both planted with paddy, secondary crops or the other seasonal crops.
2. **Dry field/Garden** is an dryland (unirrigated land) which is planted with seasonal or annual crops and separately from the yard around the house without shifting
3. **Unirrigated agricultural field /Shifting cultivation land** is dryland (unirrigated land) that usually is cultivated for seasonal

penggunaannya hanya semusim atau dua musim, kemudian akan ditinggalkan bila sudah tidak subur lagi (berpindah-pindah). Kemungkinan lahan ini beberapa tahun kemudian akan dikerjakan kembali jika sudah subur.

crops and utilized only for one or two seasons, then it will be left when it is not fertile (shifting). Maybe, this land will be used again in a few years if it has been fertile.

4. **Lahan yang sementara tidak diusahakan** adalah lahan yang biasanya diusahakan tetapi untuk sementara (lebih dari 1 (satu) tahun tetapi kurang dari atau sama dengan 2 (dua) tahun) tidak diusahakan, termasuk lahan sawah yang tidak diusahakan selama lebih dari 2 (dua) tahun.

4. *Temporarily unused land* is land that is regularly used but temporarily (more than a year but less or equal than two years) is unused, it includes wetland that is not cultivated more than two years.

5. Data pokok tanaman pangan yang dikumpulkan adalah luas panen dan produktivitas (hasil per hektar). Produksi tanaman pangan merupakan hasil perkalian antara luas panen dengan produktivitas. Pengumpulan data luas panen dilakukan setiap bulan dengan pendekatan area kecamatan di seluruh wilayah Indonesia. Pengumpulan data produktivitas dilakukan melalui pengukuran langsung pada plot ubinan berukuran 2½ m x 2½ m. Pengumpulan data produktivitas

5. *The main food crops data collected consists of harvested area and productivity (yield per hectare). Food crops production is generated by harvested area multiplied by productivity. The harvested area data is collected every month using sub Subdistrict area approach in all sub Subdistrict in Indonesia. The productivity data collection is conducted by a direct measurement in 2½m x 2½m crop cutting plot. The productivity measurement is conducted in every subround (four monthly) at*

dilakukan setiap subround (empat bulanan) pada waktu panen petani.

the time when farmers are harvesting their crops.

6. Data produksi padi dan palawija yang disajikan adalah dalam kualitas: gabah kering giling (padi), pipilan kering (jagung), biji kering (kedelai dan kacang tanah), dan umbi basah (ubi kayu dan ubi jalar).

6. *Production of paddy and secondary crops data are presented in the form of: dry unhusked rice (paddy), dry loose maize (maize), dry shells crops (soybeans and peanuts), and fresh roots (cassava and sweet potatoes).*

7. **Tanaman sayuran dan buah-buahan semusim**

Tanaman sayuran semusim adalah tanaman sumber vitamin, garam mineral dan lain-lain yang dikonsumsi dari bagian tanaman yang berupa daun, bunga, buah, dan umbinya, yang berumur kurang dari satu tahun.

Tanaman buah-buahan semusim adalah tanaman sumber vitamin, garam mineral, dan lain-lain yang dikonsumsi dari bagian tanaman yang berupa buah, berumur kurang dari satu tahun, tidak berbentuk pohon/rumpun tetapi menjalar dan berbatang lunak.

7. **Seasonal vegetable and fruit plants**

Seasonal vegetable plants are plants which are the sources of vitamin, mineral salt, etc, consumed from the part of the plant in the form of leaf, flower, fruit, and root with the age of less than one year.

Seasonal fruit plants are plants which are the sources of vitamin, mineral salt, etc, consumed from the part of the plant in the form of fruits. These plants are creeps with the age of less than one year.

8. **Tanaman buah-buahan dan sayuran tahunan**

Tanaman buah-buahan tahunan adalah tanaman sumber vitamin, garam mineral, dan lain-lain yang dikonsumsi dari bagian tanaman yang berupa buah dan merupakan tanaman tahunan.

Tanaman sayuran tahunan adalah tanaman sumber vitamin, garam mineral, dan lain-lain yang dikonsumsi dari bagian tanaman yang berupa daun dan atau buah yang berumur lebih dari satu tahun.

9. **Tanaman biofarmaka** adalah tanaman yang bermanfaat untuk obat-obatan, kosmetik, dan kesehatan yang dikonsumsi atau digunakan dari bagian-bagian tanaman seperti daun, batang, buah, umbi (rimpang) ataupun akar.

10. **Tanaman hias** adalah tanaman yang mempunyai nilai keindahan baik bentuk, warna daun, tajuk maupun bunganya, sering digunakan untuk penghias pekarangan dan lain sebagainya.

11. **Luas panen tanaman hortikultura** adalah luas tanaman sayuran, buah-buahan, biofarmaka, dan tanaman

8. **Annual fruit and vegetable plants**

Annual fruit plants are plants which are the sources of vitamin, contained mineral salt, etc, consumed from the part of plant in the form of fruit and more than one year of age.

Annual vegetable plants are plants which are the sources of vitamin, contained mineral salt, etc, consumed from the part of the plant in the form of vegetable and more than one year of age.

9. **Medicinal plants** are plants which are useful for medicine. It is consumed from part of the plant such as leaf, flower, fruit, tuber, and root.

10. **Ornamental plants** are plants which have a beauty value, either in shape, colour of leaf or crown of flower, and they are often used as a yard decorator.

11. **Harvested area of horticulture** is area which vegetable, fruit, medicinal and ornamental plant

hias yang diambil hasilnya/dipanen pada periode pelaporan.

of crop harvested during the period of report.

12. **Luas panen untuk tanaman sayuran** adalah luas tanaman yang dipanen sekaligus/habis/dibongkar dan luas tanaman yang dipanen berkali-kali (lebih dari satu kali)/belum habis.

12. **Harvested area of vegetables** is area of entirely plant harvested/demolished and plant harvested several times/undemolished.

Tanaman yang dipanen sekaligus/habis/dibongkar adalah tanaman yang sehabis panen langsung dibongkar/dicabut, terdiri dari bawang merah, bawang putih, bawang daun, kentang, kol/kubis, kembang kol, petsai/sawi, wortel, lobak, dan kacang merah.

Entirely plants harvested/demolished are plants usually harvested once and demolished to be substituted by other plants, consisting of: shallots, garlic, leeks, potato, cabbage, cauli flower, mustard green, carrots, chinese radish, and red kidney beans.

Tanaman yang dipanen berkali-kali (lebih dari satu kali)/belum habis adalah tanaman yang pemanenannya lebih dari satu kali dan biasanya dibongkar apabila panen terakhir sudah tidak memadai lagi, terdiri dari: kacang panjang, cabe besar, cabe rawit, jamur, tomat, terung, buncis, ketimun, labu siam, kangkung, bayam, melon, semangka, dan blewah.

Plants harvested several times/undemolished are plants usually harvested more than once and demolished in the case that the last harvest was economically not profitable. They consist of : yard long beans, chili, small chili, mushroom, tomatoes, egg plant, french beans, cucumber, pumpkin/chajota, swamp cabbage, spinach, melon, watermelon, and blewah .

13. Produksi hortikultura adalah hasil menurut bentuk produk dari setiap tanaman sayuran, buah-buahan,

13. *Horticulture production is the standard production quantity form of vegetable, fruit, medicinal*

biofarmaka dan tanaman hias yang diambil berdasarkan luas yang dipanen/tanaman yang menghasilkan pada bulan/triwulan laporan.

and ornamental plant based on harvested area/the number of production plants reported monthly/quarterly.

14. Kawasan hutan adalah wilayah tertentu yang berupa hutan, yang ditunjuk dan atau ditetapkan oleh pemerintah untuk dipertahankan keberadaannya sebagai hutan tetap. Hal ini untuk menjamin kepastian hukum mengenai status kawasan hutan, letak batas dan luas suatu wilayah tertentu yang sudah ditunjuk menjadi kawasan hutan tetap.

14. *Forest Area is a specific territory of forest ecosystem determined and or decided by the government as a permanent forest. Such decision is important to maintain the size of forest area and to ensure its legitimation and boundary demarcation of permanent forest.*

15. Hutan Konservasi adalah kawasan hutan dengan ciri khas tertentu, yang mempunyai fungsi pokok pengawetan keanekaragaman tumbuhan dan satwa serta ekosistemnya.

15. *Conservation Forest is a forest area having specific characteristic established for the purposes of conservation of animal and plant species as well as their ecosystem.*

16. Hutan Lindung adalah kawasan hutan yang mempunyai fungsi pokok sebagai perlindungan sistem penyangga kehidupan untuk mengatur tata air, mencegah banjir, mengendalikan erosi, mencegah intrusi air laut, dan memelihara kesuburan tanah.

16. *Protection Forest is a forest area designated to serve life support system, maintain hydrological system, prevent of flood, erosion control, seawater intrusion, and maintain soil fertility.*

17. Hutan Produksi adalah kawasan hutan yang mempunyai fungsi pokok memproduksi hasil hutan. Hutan produksi terdiri dari Hutan Produksi Tetap (HP), Hutan Produksi Terbatas (HPT), dan Hutan Produksi yang dapat dikonversi.
17. *Production Forest is a forest area designated mainly to promote sustainable forest production. Production forest is classified as permanent production forest, limited production forest, and convertible production forest.*
18. Rumah Tangga Perikanan Tangkap adalah rumah tangga yang melakukan kegiatan penangkapan ikan/binatang air lainnya/tanaman air dengan tujuan sebagian/seluruh hasilnya untuk dijual.
18. *A capture fishery household is a household conducting activities in catching fishes/other aquatic animals/aquatic plants, for which the products are wholly or partly to be sold.*
19. Rumah Tangga Perikanan Budidaya adalah rumah tangga yang melakukan kegiatan budidaya ikan/binatang air lainnya/tanaman air dengan tujuan sebagian/seluruh hasilnya untuk dijual.
19. *An aquaculture fishery household is a household conducting activities in culturing fishes/other aquatic animals/aquatic plants, for which the products are wholly or partly to be sold. different types of parameters.*

ULASAN**PERTANIAN TANAMAN PANGAN**

Berdasarkan data dari BPS Kabupaten Kuantan Singingi, luas panen tanaman padi dan palawija di Kabupaten Kuantan Singingi pada tahun 2015 diantaranya luas panen padi sawah 11.175 Ha, Padi Ladang 10 Ha, Jagung 195 Ha, Ubi Kayu 351 Ha, Ubi Jalar 18 Ha, Kacang tanah 79 Ha, Kedelai 8 Ha, dan Kacang Hijau 31 Ha, Sedangkan produksi padi dan palawija selama 2015 diantaranya padi sawah 50.144 ton, padi ladang 20 ton, jagung 465 ton, ubi kayu 10.434 ton, ubi jalar 135 ton, kacang tanah 78 ton, kedelai 8 ton, dan kacang hijau 28 ton

PERKEBUNAN

Perkebunan mempunyai kedudukan yang penting di dalam pengembangan pertanian baik di tingkat nasional maupun regional. Tanaman perkebunan yang merupakan tanaman perdagangan yang cukup potensial di daerah ini adalah kelapa sawit dan karet. Data luas dan produksi tanaman perkebunan tahun 2017 yang dikumpulkan dari Dinas Pertanian menunjukkan luas areal tanaman perkebunan kelapa sawit 126.550,88 ha, kakao 2.207,24 ha, dan karet 137.996,47 ha. Dengan produksi kelapa sawit 449.155,99 ton, kakao 665,65 ton dan karet 83.652,60 ton.

DESCRIPTION**FOOD CROPS**

Based on the data from BPS - Statistics of Kuantan Singingi Regency, the crop area of paddy and palawija in Kuantan Singingi Regency at 2015 consist of the crop area of wet paddy 11.175 Ha, Dry paddy 10 ha, corn 195 Ha, cassava 351 Ha, sweet potato 18 Ha, peanut 79 Ha, soybean 8 Ha, and mung beans 31 Ha, While the production of paddy and palawija during 2015 consist of wet paddy 50.144 ton, dry paddy 20 ton, corn 465 ton, cassava 10.434 ton, sweet potatoes 135 ton, peanuts 78 ton, soybeans 8 ton, and mung beans 28 ton.

PLANTATION

Plantation play an important role in developing agriculture both at National and Regional level. In Kuantan Singingi Regency, palm and rubber are potential in trade sector. The data of plantation areas and production collected by the Agriculture Service in 2017 were recorded at 126.550,88 ha palm oil, cocoa 2.207,24 ha and rubber 137.996,47 ha. And their production as follows palm oil 449.155,99 ton, cocoa 665,65 ton, and rubber 83.652,60 ton.

PETERNAKAN

Pembangunan subsektor peternakan tidak hanya untuk meningkatkan populasi dan produksi ternak dalam usaha memperbaiki gizi masyarakat tetapi juga untuk meningkatkan pendapatan peternak. Data pada tahun 2017 di Kabupaten Kuantan Singingi terdapat 23.280 ekor sapi, 9.804 ekor kerbau, dan 19.016 ekor kambing. Sementara populasi unggas di Kabupaten Kuantan Singingi, tahun 2017 terdapat 103.033 ekor ayam buras, 4.623.771 ekor ayam pedaging dan 14.016 ekor itik.

PERIKANAN

Berdasarkan data dari Dinas Perikanan dan Ketahanan Pangan Kabupaten Kuantan Singingi, area penangkapan dan budidaya ikan selama tahun 2017 tercatat 180,95 ha danau, bendungan 236,10 ha, rawa 20.627,95 ha, dan sungai 1.802,43 ha. Dengan jumlah rumah tangga perikanan (RTP) terdapat 115 rumah tangga di danau, bendungan 52 rumah tangga, rawa 89 rumah tangga dan di sungai 1.861 rumah tangga.

ANIMAL HUSBANDRY

The purpose of animal husbandry development is not only to increase the population and production animal husbandry in order to improve nutrition but also to increase farmer's income. In 2017 at Kuantan Singingi Regency, number of cow was recorded at 23.280 cows, 9.804 buffaloes and 19.016 goats. Poultry Population in Kuantan Singingi regency, in 2017 number of poultry amounted 103.033 domestic chickens, 4.623.771 boillers, and 14.016 duck.

FISHERY

Based on data from Fishery Service of Kuantan Singingi Regency, area of arrest fish during 2017 noted 180,95 ha lake, 236,10 ha dike, 20.627,95 ha swamp and 1.802,43 ha river. With number of fishery household noted 115 household in lake, dike 52 household, swamp 89 household and river 1.861 household

KEHUTANAN

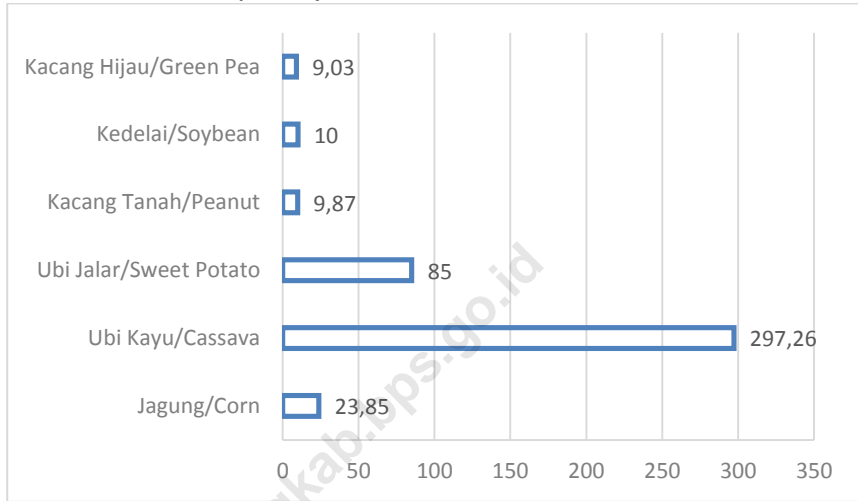
Hutan mempunyai peranan yang penting bagi stabilitas keadaan susunan tanah dan isinya. Pada tahun 2017, luas hutan di Kabupaten Kuantan Singingi adalah 231.428,0 ha, jika menurut fungsinya 19,55 persen hutan lindung, 22,48 persen hutan konservasi, 37,48 persen hutan produksi terbatas dan 20,49 persen hutan produksi tetap.

FORESTRY

Forests play an important role to the management stability of land. In period 2014, area of forest in Kuantan Singingi Regency was recorded at 231.428,0 ha, to be divided into 19,55 percent protection forest, 22,48 percent concervation forest, 37,48 percent limited production forest and 20,49 percent production forest.

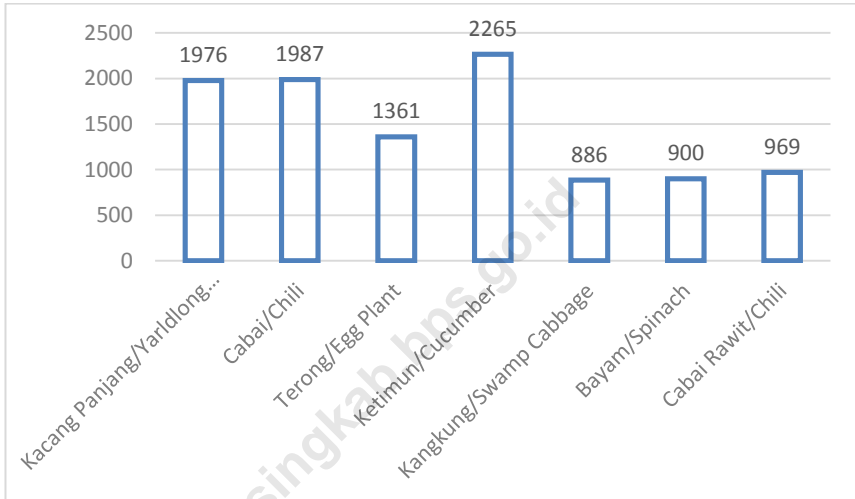
<https://kuansingkab.bps.go.id>

Gambar 5.1 Produktivitas Palawija di Kabupaten Kuantan Singingi Tahun 2015 (Ku/Ha)
Picture Productivity of second crop in Kuantan Singingi Regency, 2015 (Ku/Ha)



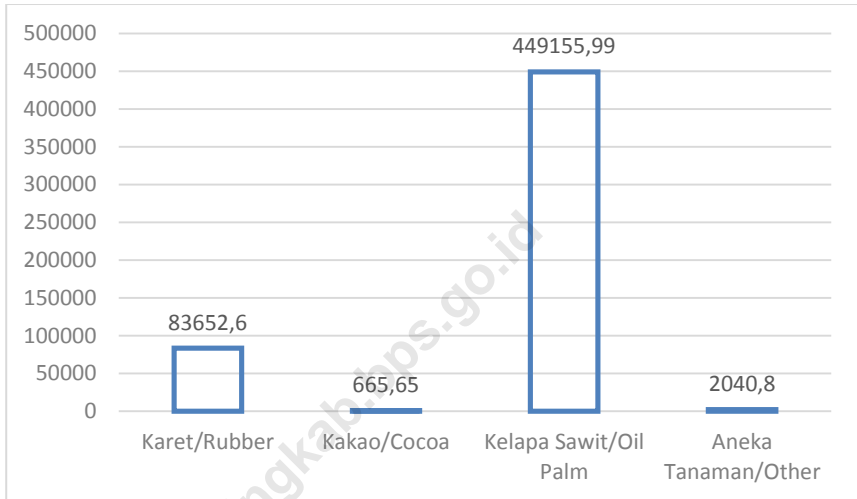
Sumber / Source : Laporan Statistik Pertanian (SP) Tanaman Pangan, BPS Kabupaten Kuantan Singingi / Agriculture Statistic Report of Food Crops, BPS – Statistics of Kuantan Singingi Regency

Gambar 5.2 Produksi Sayuran di Kabupaten Kuantan Singingi Tahun 2017
Picture **(Kw)**
Production of Vegetables in Kuantan Singingi Regency, 2017
(Kw)



Sumber / Source : Survei Pertanian Hortikultura SPH-SBS, BPS Kabupaten Kuantan Singingi / Agriculture Survey for Horticulture SPH-SBS, BPS – Statistics of Kuantan Singingi Regency

Gambar 5.3 Produksi Tanaman Perkebunan di Kabupaten Kuantan Singingi Tahun 2017 (Ton)
Picture
Production of Plantation in Kuantan Singingi Regency, 2017 (Ton)



Sumber / Source : Dinas Pertanian Kabupaten Kuantan Singingi / Agriculture Service of Kuantan Singingi Regency

Tabel
Table : 5.1.1 **Perkembangan Jenis Penggunaan Lahan di Kabupaten Kuantan Singingi Tahun 2015 - 2017**
The Growth of Kind of Using Area in Kuantan Singingi Regency, 2015 - 2017 (Ha)

Jenis Penggunaan Lahan <i>Kind of Using Area</i>	2015	2016	2017
(1)	(2)	(3)	(4)
A. LAHAN SAWAH	17 298	17 298	6 619
1. Irigasi Teknis	-	-	-
2. Irigasi Setengah Teknis	5 372	5 372	2 745
3. Irigasi Sederhana	-	-	-
4. Irigasi Non PU	-	-	-
5. Tadah Hujan	11 926	11 926	3 874
6. Pasang Surut	-	-	-
7. Rawa Lebak	-	-	-
8. Sementara Tidak Diusahakan	-	-	-
B. LAHAN BUKAN SAWAH	583 402	583 402	562 745
1. Tegal/Kebun	46 022	46 022	46 022
2. Ladang/Huma	13 061	13 061	13 761
3. Perkebunan	402 738	402 738	411 693
4. Ditanami Pohon	71 159	71 159	70 829
5. Tambak	-	-	-
6. Kolam/Empang/Tebat	-	-	-
7. Padang Rumput	1 831	1 831	1 801
8. Sementara Tidak Diusahakan	35 192	35 192	35 290
9. Lainnya	13 399	13 399	13 349
C. LAHAN BUKAN PERTANIAN	169 486	169 486	166 238
1. Rumah,bangunan,& halaman Sekitar	51 163	51 163	51 163
2. Hutan Negara	55 727	55 727	55 727
3. Rawa (Tidak ditanami)	8 283	8 283	8 283
4. Lainnya (Jalan, Sungai,dll)	54 313	54 313	51 065
Jumlah Total	770 186	770 186	765 603

Sumber / Source : Dinas Pertanian Kabupaten Kuantan Singingi / Agriculture Service of Kuantan Singingi Regency

Tabel
Table : 5. 1. 2 **Luas Panen, Produksi dan Produktivitas Padi di Kabupaten Kuantan Singingi Tahun 2015**
Harvested Area, Production, and Productivity of Paddy by Subround in Kuantan Singingi Regency, 2015

Subround Subrounds	Luas Panen Harvested Area (Ha)	Produksi Production (Ton)	Produktivitas Productivity (Kuintal / ha)
(1)	(2)	(3)	(4)
Januari – April	7 984	36 676	45,94
Mei – Agustus	2 481	10 745	43,31
September - Desember	720	2 743	38,10
Januari - Desember	11 185	50 164	44,85

Sumber / Source : Laporan Statistik Pertanian (SP) Tanaman Pangan, BPS Kabupaten Kuantan Singingi / Agriculture Statistic Report of Food Crops, BPS – Statistics of Kuantan Singingi Regency

Tabel
Table : 5.1.3 **Luas Panen, Produksi dan Produktivitas Padi Sawah di Kabupaten Kuantan Singingi Tahun 2015**
Harvested Area, Production, and Productivity of Wet Paddy by Subround in Kuantan Singingi Regency, 2015

Subround Subrounds	Luas Panen <i>Harvested Area (Ha)</i>	Produksi <i>Production (Ton)</i>	Produktivitas <i>Productivity (Kuintal / ha)</i>
(1)	(2)	(3)	(4)
Januari – April	7 974	36 656	45,97
Mei – Agustus	2 481	10 745	43,31
September - Desember	720	2 743	38,10
Januari - Desember	11 175	50 144	44,87

Sumber / Source : Laporan Statistik Pertanian (SP) Tanaman Pangan, BPS Kabupaten Kuantan Singingi / *Agriculture Statistic Report of Food Crops, BPS – Statistics of Kuantan Singingi Regency*

Tabel
Table : 5.1.4 **Luas Panen, Produksi dan Produktivitas Padi Ladang di Kabupaten Kuantan Singingi Tahun 2015**
Harvested Area, Production, and Productivity of Dry Paddy by Subround in Kuantan Singingi Regency, 2015

Subround Subrounds	Luas Panen Harvested Area (Ha)	Produksi Production (Ton)	Produktivitas Productivity (Kuintal / ha)
(1)	(2)	(3)	(4)
Januari – April	10	20	20,37
Mei – Agustus	-	-	-
September - Desember	-	-	-
Januari - Desember	10	20	20,37

Sumber / Source : Laporan Statistik Pertanian (SP) Tanaman Pangan, BPS Kabupaten Kuantan Singingi / Agriculture Statistic Report of Food Crops, BPS – Statistics of Kuantan Singingi Regency

Tabel
Table : 5.1.5 **Luas Panen, Produksi, dan Produktivitas Palawija Di Kabupaten Kuantan Singingi Tahun 2013-2015**
Harvested Area, Production, and Productivity of Second Crop in Kuantan Singingi Regency, 2013 - 2015

Uraian	2013	2014	2015
(1)	(2)	(3)	(4)
1. JAGUNG / Corn			
Luas Panen / <i>Harvested Area</i> (Ha)	224	288	195
Produksi/ <i>Production</i> (Ton)	502	609	465
Produktivitas/ <i>Productivity</i> (Ku/Ha)	22,41	21,15	23,85
2. UBI KAYU/ Cassava			
Luas Panen / <i>Harvested Area</i> (Ha)	463	496	351
Produksi/ <i>Production</i> (Ton)	11 959	14 028	10 434
Produktivitas/ <i>Productivity</i> (Ku/Ha)	258,29	282,82	297,26
3. UBI JALAR / Sweet Potatoes			
Luas Panen / <i>Harvested Area</i> (Ha)	86	50	18
Produksi/ <i>Production</i> (Ton)	721	413	153
Produktivitas/ <i>Productivity</i> (Ku/Ha)	83,84	82,60	85,00
4. KACANG TANAH/Peanuts			
Luas Panen / <i>Harvested Area</i> (Ha)	170	117	79
Produksi/ <i>Production</i> (Ton)	159	109	78
Produktivitas/ <i>Productivity</i> (Ku/Ha)	9,35	9,32	9,87

Sumber / *Source* : Laporan Statistik Pertanian (SP) Tanaman Pangan, BPS Kabupaten Kuantan Singingi / *Agriculture Statistic Report of Food Crops, BPS – Statistics of Kuantan Singingi Regency*

Lanjutan Tabel : 5.1.5
Continued Table

Uraian	2013	2014	2015
(1)	(2)	(3)	(4)
5. KEDELAI / Soybeans			
Luas Panen / <i>Harvested Area</i> (Ha)	18	22	8
Produksi/ <i>Production</i> (Ton)	18	22	8
Produktivitas/ <i>Productivity</i> (Ku/Ha)	10,00	10,00	10,00
6. KACANG HIJAU/Mung Beans			
Luas Panen / <i>Harvested Area</i> (Ha)	32	46	31
Produksi/ <i>Production</i> (Ton)	33	47	28
Produktivitas/ <i>Productivity</i> (Ku/Ha)	10,31	10,22	9,03
7. JUMLAH / Total			
Luas Panen / <i>Harvested Area</i> (Ha)	993	1 019	682
Produksi/ <i>Production</i> (Ton)	13 392	15 228	11 166
Produktivitas/ <i>Productivity</i> (Ku/Ha)	134,86	149,44	163,72

Sumber / *Source* : Laporan Statistik Pertanian (SP) Tanaman Pangan, BPS Kabupaten Kuantan Singingi / *Agriculture Statistic Report of Food Crops, BPS – Statistics of Kuantan Singingi Regency*

Tabel
Table : 5.1.6 **Luas Panen, Produksi dan Produktivitas Jagung di Kabupaten Kuantan Singingi Tahun 2015**
Harvested Area, Production, and Productivity of Corn by Subround in Kuantan Singingi Regency, 2015

Subround Subrounds	Luas Panen <i>Harvested Area (Ha)</i>	Produksi <i>Production (Ton)</i>	Produktivitas <i>Productivity (Kuintal / ha)</i>
(1)	(2)	(3)	(4)
Januari – April	102	257	25,19
Mei – Agustus	65	146	22,40
September - Desember	28	62	22,09
Januari - Desember	195	465	23,85

Sumber / Source : Laporan Statistik Pertanian (SP) Tanaman Pangan, BPS Kabupaten Kuantan Singingi / *Agriculture Statistic Report of Food Crops, BPS – Statistics of Kuantan Singingi Regency*

Tabel
Table : 5.1.7 **Luas Panen, Produksi dan Produktivitas Ubi Kayu di Kabupaten Kuantan Singingi Tahun 2015**
Harvested Area, Production, and Productivity of Cassava by Subround in Kuantan Singingi Regency, 2015

Subround Subrounds	Luas Panen Harvested Area (Ha)	Produksi Production (Ton)	Produktivitas Productivity (Kuintal / ha)
(1)	(2)	(3)	(4)
Januari – April	151	4 433	293,60
Mei – Agustus	122	3 470	284,46
September - Desember	78	2 531	324,55
Januari - Desember	351	10 434	297,26

Sumber / Source : Laporan Statistik Pertanian (SP) Tanaman Pangan, BPS Kabupaten Kuantan Singingi / Agriculture Statistic Report of Food Crops, BPS – Statistics of Kuantan Singingi Regency

Tabel
Table : 5.1.8 **Luas Panen, Produksi dan Produktivitas Ubi Jalar di Kabupaten Kuantan Singingi Tahun 2015**
Harvested Area, Production, and Productivity of Sweet Potatoes by Subround in Kuantan Singingi Regency, 2015

Subround Subrounds	Luas Panen <i>Harvested Area (Ha)</i>	Produksi <i>Production (Ton)</i>	Produktivitas <i>Productivity (Kuintal / ha)</i>
(1)	(2)	(3)	(4)
Januari – April	13	111	85,71
Mei – Agustus	5	42	83,65
September - Desember	-	-	-
Januari - Desember	18	153	85,00

Sumber / Source : Laporan Statistik Pertanian (SP) Tanaman Pangan, BPS Kabupaten Kuantan Singingi / *Agriculture Statistic Report of Food Crops, BPS – Statistics of Kuantan Singingi Regency*

Tabel
Table : 5.1.9 **Luas Panen, Produksi dan Produktivitas Kacang Tanah di Kabupaten Kuantan Singingi Tahun 2015**
Harvested Area, Production, and Productivity of Peanuts by Subround in Kuantan Singingi Regency, 2015

Subround Subrounds	Luas Panen Harvested Area (Ha)	Produksi Production (Ton)	Produktivitas Productivity (Kuintal / ha)
(1)	(2)	(3)	(4)
Januari – April	43	43	9,98
Mei – Agustus	23	22	9,50
September - Desember	13	13	9,69
Januari - Desember	79	78	9,87

Sumber / Source : Laporan Statistik Pertanian (SP) Tanaman Pangan, BPS Kabupaten Kuantan Singingi / Agriculture Statistic Report of Food Crops, BPS – Statistics of Kuantan Singingi Regency

Tabel
Table : 5.1.10 **Luas Panen, Produksi dan Produktivitas Kedelai di Kabupaten Kuantan Singingi Tahun 2015**
Harvested Area, Production, and Productivity of Soybean by Subround in Kuantan Singingi Regency, 2015

Subround Subrounds	Luas Panen Harvested Area (Ha)	Produksi Production (Ton)	Produktivitas Productivity (Kuintal / ha)
(1)	(2)	(3)	(4)
Januari – April	4	4	10,18
Mei – Agustus	3	3	10,13
September - Desember	1	1	10,37
Januari - Desember	8	8	10,00

Sumber / Source : Laporan Statistik Pertanian (SP) Tanaman Pangan, BPS Kabupaten Kuantan Singingi / *Agriculture Statistic Report of Food Crops, BPS – Statistics of Kuantan Singingi Regency*

Tabel
Table : 5. 1. 11 **Luas Panen, Produksi dan Produktivitas Kacang Hijau di Kabupaten Kuantan Singingi Tahun 2015**
Harvested Area, Production, and Productivity of Mung Beans by Subround in Kuantan Singingi Regency, 2015

Subround Subrounds	Luas Panen Harvested Area (Ha)	Produksi Production (Ton)	Produktivitas Productivity (Kuintal / ha)
(1)	(2)	(3)	(4)
Januari – April	18	15	8,33
Mei – Agustus	11	11	10,40
September - Desember	2	2	10,00
Januari - Desember	31	28	9,03

Sumber / Source : Laporan Statistik Pertanian (SP) Tanaman Pangan, BPS Kabupaten Kuantan Singingi / Agriculture Statistic Report of Food Crops, BPS – Statistics of Kuantan Singingi Regency

Tabel
Table : 5.1.12

**Luas Tanam, Panen dan Produksi Sayur-sayuran
di Kabupaten Kuantan Singingi Tahun 2017**
**Area of Planting, Harvest and Vegetables
Production in Kuantan Singingi Regency, 2017**

Jenis Sayuran <i>Vegetables</i>	Luas Tanam (Ha) <i>Area of Planting</i>	Luas Panen (Ha) <i>Area of Harvest</i>	Produksi (Kuintal) <i>Production</i>
(1)	(2)	(3)	(4)
1. Kacang Panjang/ <i>Yarldlong bean</i>	111	122	1 976
2. Cabai Besar/ <i>Chili</i>	68	77	1 987
3. Terung/ <i>Egg Plant</i>	54	55	1 361
4. Ketimun/ <i>Cucumber</i>	75	83	2 265
5. Kangkung / <i>Swamp Cabbage</i>	96	99	886
6. Bayam/ <i>Spinach</i>	91	91	900
7. Cabai Rawit/ <i>Chili</i>	38	56	969
Jumlah Total	533	583	10 344
2016	576	557	27 444
2015	576	652	42 343
2014	888	910	57 870
2013	868	897	56 688

Sumber / Source : Survei Pertanian Hortikultura SPH-SBS, BPS Kabupaten Kuantan Singingi / *Agriculture Survey for Horticulture SPH-SBS, BPS – Statistics of Kuantan Singingi Regency*

Tabel
Table : 5.1.13

Luas Tanam, Panen dan Produksi Kacang Panjang di Kabupaten Kuantan Singingi Tahun 2017
Area of Planting, Harvest and Yardlong Bean Production in Kuantan Singingi Regency, 2017

Kecamatan <i>Subdistrict</i>	Luas Tanam (Ha) <i>Area of Planting</i>	Luas Panen (Ha) <i>Area of Harvest</i>	Produksi (Kuintal) <i>Production</i>
(1)	(2)	(3)	(4)
1. Kuantan Mudik	13	14	171
2. Hulu Kuantan	5	5	23
3. Gunung Toar	1	2	80
4. Pucuk Rantau	4	5	39
5. Singingi	1	1	7
6. Singingi Hilir	7	6	46
7. Kuantan Tengah	17	15	125
8. Sentajo Raya	17	21	169
9. Benai	2	3	42
10. Kuantan Hilir	2	2	29
11. Pangean	8	10	287
12. Logas Tanah Darat	6	7	124
13. Kuantan Hilir Seberang	12	12	320
14. Cerenti	4	4	104
15. Inuman	12	15	410
Jumlah Total	111	122	1 976
2016	116	111	4 917
2015	134	153	8 406
2014	225	234	14 137
2013	218	224	10 198

Sumber / Source : Survei Pertanian Hortikultura SPH-SBS, BPS Kabupaten Kuantan Singingi / Agriculture Survey for Horticulture SPH-SBS, BPS – Statistics of Kuantan Singingi Regency

Tabel
Table : 5.1.14 **Luas Tanam, Panen dan Produksi Cabai Besar Di Kabupaten Kuantan Singingi Tahun 2017**
Area of Planting, Harvest and Chili Production in Kuantan Singingi Regency, 2017

Kecamatan <i>Subdistrict</i>	Luas Tanam (Ha) <i>Area of Planting</i>	Luas Panen (Ha) <i>Area of Harvest</i>	Produksi (Kuintal) <i>Production</i>
(1)	(2)	(3)	(4)
1. Kuantan Mudik	-	-	-
2. Hulu Kuantan	2	1	67
3. Gunung Toar	1	2	33
4. Pucuk Rantau	2	4	63
5. Singingi	3	3	32
6. Singingi Hilir	8	10	499
7. Kuantan Tengah	6	6	133
8. Sentajo Raya	19	21	285
9. Benai	3	3	134
10. Kuantan Hilir	4	3	121
11. Pangean	-	1	9
12. Logas Tanah Darat	6	5	145
13. Kuantan Hilir Seberang	5	5	172
14. Cerenti	-	-	-
15. Inuman	9	13	294
Jumlah Total	68	77	1 987
2016	66	64	2 167
2015	70	71	4 672
2014	101	100	4 734
2013	92	102	4 846

Sumber / Source : Survei Pertanian Hortikultura SPH-SBS, BPS Kabupaten Kuantan Singingi / Agriculture Survey for Horticulture SPH-SBS, BPS – Statistics of Kuantan Singingi Regency

Tabel
Table : 5. 1. 15 **Luas Tanam, Panen dan Produksi Terung di Kabupaten Kuantan Singingi Tahun 2017**
Area of Planting, Harvest and Egg Plant Production in Kuantan Singingi Regency, 2017

Kecamatan <i>Subdistrict</i>	Luas Tanam (Ha) <i>Area of Planting</i>	Luas Panen (Ha) <i>Area of Harvest</i>	Produksi (Kuintal) <i>Production</i>
(1)	(2)	(3)	(4)
1. Kuantan Mudik	1	2	124
2. Hulu Kuantan	-	-	-
3. Gunung Toar	-	-	-
4. Pucuk Rantau	2	3	48
5. Singingi	-	-	-
6. Singingi Hilir	4	3	32
7. Kuantan Tengah	8	7	41
8. Sentajo Raya	16	18	190
9. Benai	-	-	-
10. Kuantan Hilir	2	1	59
11. Pangean	-	-	-
12. Logas Tanah Darat	1	3	76
13. Kuantan Hilir Seberang	6	5	552
14. Cerenti	4	-	-
15. Inuman	10	13	239
Jumlah Total	54	55	1 361
2016	46	46	5 619
2015	49	65	6 467
2014	97	103	10 700
2013	92	92	14 339

Sumber / Source : Survei Pertanian Hortikultura SPH-SBS, BPS Kabupaten Kuantan Singingi / Agriculture Survey for Horticulture SPH-SBS, BPS – Statistics of Kuantan Singingi Regency

Tabel
Table : 5. 1. 16 **Luas Tanam, Panen dan Produksi Ketimun Di Kabupaten Kuantan Singingi Tahun 2017**
Area of Planting, Harvest and Cucumber Production in Kuantan Singingi Regency, 2017

Kecamatan <i>Subdistrict</i>	Luas Tanam (Ha) <i>Area of Planting</i>	Luas Panen (Ha) <i>Area of Harvest</i>	Produksi (Kuintal) <i>Production</i>
(1)	(2)	(3)	(4)
1. Kuantan Mudik	14	15	345
2. Hulu Kuantan	-	-	-
3. Gunung Toar	-	-	-
4. Pucuk Rantau	-	1	10
5. Singingi	2	2	17
6. Singingi Hilir	4	3	33
7. Kuantan Tengah	12	10	94
8. Sentajo Raya	13	17	238
9. Benai	-	-	-
10. Kuantan Hilir	1	1	8
11. Pangean	2	4	103
12. Logas Tanah Darat	-	1	40
13. Kuantan Hilir Seberang	11	11	843
14. Cerenti	4	3	131
15. Inuman	12	15	403
Jumlah Total	75	83	2 265
2016	81	78	7 263
2015	90	110	10 967
2014	146	145	17 693
2013	136	141	19 147

Sumber / Source : Survei Pertanian Hortikultura SPH-SBS, BPS Kabupaten Kuantan Singingi / Agriculture Survey for Horticulture SPH-SBS, BPS – Statistics of Kuantan Singingi Regency

Tabel
Table : 5. 1. 17 **Luas Tanam, Panen dan Produksi Kangkung di Kabupaten Kuantan Singingi Tahun 2017**
Area of Planting, Harvest and Swamp Cabbage Production in Kuantan Singingi Regency, 2017

Kecamatan <i>Subdistrict</i>	Luas Tanam (Ha) <i>Area of Planting</i>	Luas Panen (Ha) <i>Area of Harvest</i>	Produksi (Kuintal) <i>Production</i>
(1)	(2)	(3)	(4)
1. Kuantan Mudik	16	16	133
2. Hulu Kuantan	8	9	105
3. Gunung Toar	-	-	-
4. Pucuk Rantau	-	1	2
5. Singingi	11	11	86
6. Singingi Hilir	12	12	90
7. Kuantan Tengah	22	22	190
8. Sentajo Raya	12	13	94
9. Benai	2	2	21
10. Kuantan Hilir	-	-	-
11. Pangean	2	2	24
12. Logas Tanah Darat	-	-	-
13. Kuantan Hilir Seberang	-	-	-
14. Cerenti	5	5	41
15. Inuman	6	6	100
Jumlah Total	96	99	886
2016	114	109	2 684
2015	98	110	6 270
2014	125	129	3 876
2013	138	150	4 305

Sumber / Source : Survei Pertanian Hortikultura SPH-SBS, BPS Kabupaten Kuantan Singingi / Agriculture Survey for Horticulture SPH-SBS, BPS – Statistics of Kuantan Singingi Regency

Tabel
Table : 5. 1. 18 **Luas Tanam, Panen dan Produksi Bayam di Kabupaten Kuantan Singingi Tahun 2017**
Area of Planting, Harvest and Spinach Production in Kuantan Singingi Regency, 2017

Kecamatan <i>Subdistrict</i>	Luas Tanam (Ha) <i>Area of Planting</i>	Luas Panen (Ha) <i>Area of Harvest</i>	Produksi (Kuintal) <i>Production</i>
(1)	(2)	(3)	(4)
1. Kuantan Mudik	16	16	142
2. Hulu Kuantan	7	8	103
3. Gunung Toar	-	-	-
4. Pucuk Rantau	-	-	-
5. Singingi	10	10	81
6. Singingi Hilir	10	10	78
7. Kuantan Tengah	19	19	170
8. Sentajo Raya	12	12	98
9. Benai	2	2	21
10. Kuantan Hilir	2	2	25
11. Pangean	2	2	26
12. Logas Tanah Darat	-	-	-
13. Kuantan Hilir Seberang	-	-	-
14. Cerenti	4	3	34
15. Inuman	7	7	122
Jumlah Total	91	91	900
2016	105	102	2 670
2015	93	100	3 110
2014	110	113	3 440
2013	128	129	3 853

Sumber / Source : Survei Pertanian Hortikultura SPH-SBS, BPS Kabupaten Kuantan Singingi / *Agriculture Survey for Horticulture SPH-SBS, BPS – Statistics of Kuantan Singingi Regency*

Tabel
Table : 5.1.19 **Luas Tanam, Panen dan Produksi Cabai Rawit di Kabupaten Kuantan Singingi Tahun 2017**
Area of Planting, Harvest and Chili Production in Kuantan Singingi Regency, 2017

Kecamatan <i>Subdistrict</i>	Luas Tanam (Ha) <i>Area of Planting</i>	Luas Panen (Ha) <i>Area of Harvest</i>	Produksi (Kuintal) <i>Production</i>
(1)	(2)	(3)	(4)
1. Kuantan Mudik	1	3	144
2. Hulu Kuantan	1	1	5
3. Gunung Toar	1	2	24
4. Pucuk Rantau	2	8	101
5. Singingi	-	1	5
6. Singingi Hilir	-	2	9
7. Kuantan Tengah	3	5	85
8. Sentajo Raya	19	22	273
9. Benai	3	3	124
10. Kuantan Hilir	-	-	-
11. Pangean	-	-	-
12. Logas Tanah Darat	4	6	141
13. Kuantan Hilir Seberang	1	1	12
14. Cerenti	3	2	46
15. Inuman	-	-	-
Jumlah Total	38	56	969
2016	48	47	2 124
2015	42	43	2 451
2014	84	86	3 290
2013	64	52	1 754

Sumber / Source : Survei Pertanian Hortikultura SPH-SBS, BPS Kabupaten Kuantan Singingi / Agriculture Survey for Horticulture SPH-SBS, BPS – Statistics of Kuantan Singingi Regency

Tabel
Table : 5.1.20

Luas Tanam, Panen, dan Produksi Buah-Buahan Menurut Jenis Tanaman di Kabupaten Kuantan Singingi Tahun 2017
Area of Planting, Harvest, Fruit Production by Kind of Plant in Kuantan Singingi Regency, 2017

Jenis Tanaman <i>Kind of Crop</i>	Penanaman Baru (Pohon) <i>Replanting</i>	Populasi Tanam (Pohon) <i>Crop Population</i>	Populasi Panen (Pohon/Rumpun) <i>Harvest</i>	Produksi <i>Production</i> (Kuintal)
(1)	(2)	(3)	(4)	(5)
1. Alpokat	40	814	351	228
2. Belimbing	20	1 287	659	475
3. Duku/Langsat	20	48 291	16 670	5 674
4. Durian	1 150	63 534	38 255	25 879
5. Jambu Biji	521	15 482	10 305	3 464
6. Jambu Air	145	9 410	7 244	2 830
7. Jeruk Siam	4 150	48 668	16 168	10 002
8. Jeruk Besar	-	1 731	1 105	750
9. Mangga	637	24 920	17 167	10 411
10. Manggis	40	23 965	13 290	5 335
11. Nangka	38	8 682	4 291	3 159
12. Nanas	456	10 247	5 995	310
13. Pepaya	1 200	11 642	6 448	2 598
14. Pisang	2 211	126 756	89 532	40 130
15. Rambutan	76	35 733	18 101	7 994
16. Salak	120	2 560	1 870	120
17. Sawo	59	8 469	2 548	1 866
18. Markisa	-	-	-	-
19. Sirsak	325	2 746	1 693	723
20. Sukun	100	3 088	1 574	973
21. Melinjo	-	2 114	1 094	766
22. Petai	-	6 300	4 686	2 777
23. Jengkol	1	4 423	2 567	1 825
Jumlah Total	11 309	460 862	261 613	128 289

Sumber / Source : Survei Pertanian Hortikultura SPH-SBS, BPS Kabupaten Kuantan Singingi / Agriculture Survey for Horticulture SPH-SBS, BPS – Statistics of Kuantan Singingi Regency

Tabel
Table : 5. 1. 21

Luas Tanam, Panen, dan Produksi Buah-Buahan Menurut Jenis Tanaman di Kecamatan Kuantan Mudik Tahun 2017

Area of Planting, Harvest, Fruit Production by Kind of Plant in Kuantan Mudik Subdistrict, 2017

Jenis Tanaman <i>Kind of Crop</i>	Penanaman Baru (Pohon) <i>Replanting</i>	Populasi Tanam (Pohon) <i>Crop</i> <i>Population</i>	Populasi Panen (Pohon/ Rumpun) <i>Harvest</i>	Produksi <i>Production</i> (Kuintal)
(1)	(2)	(3)	(4)	(5)
1. Alpokat	-	63	20	13
2. Belimbing	-	-	8	8
3. Duku/Langsat	-	21 048	16 081	5 150
4. Durian	1 000	24 896	13 821	19 968
5. Jambu Biji	15	609	483	226
6. Jambu Air	-	-	-	-
7. Jeruk Siam	-	-	-	-
8. Jeruk Besar	-	-	-	-
9. Mangga	500	1 131	421	453
10. Manggis	-	3 347	2 952	1 182
11. Nangka	-	994	495	322
12. Nanas	280	3 102	2 951	191
13. Pepaya	15	419	321	124
14. Pisang	820	14 914	13 218	4 015
15. Rambutan	-	13 762	10 321	3 984
16. Salak	-	-	-	-
17. Sawo	34	526	249	220
18. Markisa	-	-	-	-
19. Sirsak	-	-	-	-
20. Sukun	-	696	423	259
21. Melinjo	-	-	-	-
22. Petai	-	3 384	2 910	1 679
23. Jengkol	-	1 178	821	519
Jumlah Total	2 664	90 088	65 495	38 313

Sumber / Source : Survei Pertanian Hortikultura SPH-SBS, BPS Kabupaten Kuantan Singingi / Agriculture Survey for Horticulture SPH-SBS, BPS – Statistics of Kuantan Singingi Regency

Tabel
Table : 5.1.22

Luas Tanam, Panen, dan Produksi Buah-Buahan Menurut Jenis Tanaman di Kecamatan Hulu Kuantan Tahun 2017

Area of Planting, Harvest, Fruit Production by Kind of Plant in Hulu Kuantan Subdistrict, 2017

Jenis Tanaman <i>Kind of Crop</i>	Penanaman Baru (Pohon) <i>Replanting</i>	Populasi Tanam (Pohon) <i>Crop Population</i>	Populasi Panen (Pohon/ Rumpun) <i>Harvest</i>	Produksi <i>Production</i> (Kuintal)
(1)	(2)	(3)	(4)	(5)
1. Alpokat	-	5	4	7
2. Belimbing	-	7	6	4
3. Duku/Langsar	-	155	60	40
4. Durian	15	613	87	64
5. Jambu Biji	-	3	2	3
6. Jambu Air	-	2	2	3
7. Jeruk Siam	-	3 880	1 400	454
8. Jeruk Besar	-	-	-	-
9. Mangga	15	115	10	11
10. Manggis	8	328	-	-
11. Nangka	-	10	4	5
12. Nanas	-	9	-	-
13. Pepaya	-	16	2	4
14. Pisang	35	2 760	275	116
15. Rambutan	-	178	30	19
16. Salak	-	-	-	-
17. Sawo	-	13	5	7
18. Markisa	-	-	-	-
19. Sirsak	-	-	-	-
20. Sukun	-	-	-	-
21. Melinjo	-	-	-	-
22. Petai	-	5	5	1
23. Jengkol	1	4	-	-
Jumlah Total	74	8 103	1 892	738

Sumber / Source : Survei Pertanian Hortikultura SPH-SBS, BPS Kabupaten Kuantan Singingi / Agriculture Survey for Horticulture SPH-SBS, BPS – Statistics of Kuantan Singingi Regency

Tabel
Table : 5.1.23

Luas Tanam, Panen, dan Produksi Buah-Buahan Menurut Jenis Tanaman di Kecamatan Gunung Toar Tahun 2017

Area of Planting, Harvest, Fruit Production by Kind of Plant in Gunung Toar Subdistrict, 2017

Jenis Tanaman <i>Kind of Crop</i>	Penanaman Baru (Pohon) <i>Replanting</i>	Populasi Tanam (Pohon) <i>Crop Population</i>	Populasi Panen (Pohon/ Rumpun) <i>Harvest</i>	Produksi <i>Production</i> (Kuintal)
(1)	(2)	(3)	(4)	(5)
1. Alpokat	-	36	3	4
2. Belimbing	-	58	14	8
3. Duku	-	233	-	-
4. Durian	-	587	-	-
5. Jambu Biji	-	107	12	5
6. Jambu Air	-	131	15	5
7. Jeruk Siam	-	840	-	-
8. Jeruk Besar	-	26	-	-
9. Mangga	-	539	75	89
10. Manggis	-	417	12	8
11. Nangka	-	120	40	28
12. Nanas	-	70	20	4
13. Pepaya	-	142	51	22
14. Pisang	-	2 557	1 220	441
15. Rambutan	-	869	-	-
16. Salak	-	250	112	30
17. Sawo	-	166	40	34
18. Markisa	-	-	-	-
19. Sirsak	-	136	120	49
20. Sukun	-	170	85	53
21. Melinjo	-	22	20	10
22. Petai	-	-	-	-
23. Jengkol	-	127	35	23
Jumlah Total	0	7 603	1 874	813

Sumber / Source : Survei Pertanian Hortikultura SPH-SBS, BPS Kabupaten Kuantan Singingi / Agriculture Survey for Horticulture SPH-SBS, BPS – Statistics of Kuantan Singingi Regency

Tabel
Table : 5.1.24

Luas Tanam, Panen, dan Produksi Buah-Buahan Menurut Jenis Tanaman di Kecamatan Pucuk Rantau Tahun 2017

Area of Planting, Harvest, Fruit Production by Kind of Plant in Pucuk Rantau Subdistrict, 2017

Jenis Tanaman <i>Kind of Crop</i>	Penanaman Baru (Pohon) <i>Replanting</i>	Populasi Tanam (Pohon) <i>Crop</i> <i>Population</i>	Populasi Panen (Pohon/ Rumpun) <i>Harvest</i>	Produksi <i>Production</i> (Kuintal)
(1)	(2)	(3)	(4)	(5)
1. Alpokat	-	-	-	-
2. Belimbing	-	10	-	-
3. Duku	-	48	-	-
4. Durian	-	996	-	-
5. Jambu Biji	-	696	50	43
6. Jambu Air	-	148	40	27
7. Jeruk Siam	-	-	-	-
8. Jeruk Besar	-	-	-	-
9. Mangga	5	122	22	22
10. Manggis	-	196	-	-
11. Nangka	-	197	20	43
12. Nanas	-	-	-	-
13. Pepaya	-	541	50	42
14. Pisang	100	2 200	630	226
15. Rambutan	-	500	-	-
16. Salak	-	-	-	-
17. Sawo	-	49	10	16
18. Markisa	-	-	-	-
19. Sirsak	100	147	27	5
20. Sukun	-	5	-	-
21. Melinjo	-	68	-	-
22. Petai	-	88	40	30
23. Jengkol	-	193	-	-
Jumlah Total	205	6 204	877	454

Sumber / Source : Survei Pertanian Hortikultura SPH-SBS, BPS Kabupaten Kuantan Singingi / *Agriculture Survey for Horticulture SPH-SBS, BPS – Statistics of Kuantan Singingi Regency*

Tabel : 5.1.25 **Luas Tanam, Panen, dan Produksi Buah-Buahan Menurut Jenis Tanaman di Kecamatan Singingi Tahun 2017**
Area of Planting, Harvest, Fruit Production by Kind of Plant in Singingi Subdistrict, 2017

Jenis Tanaman <i>Kind of Crop</i>	Penanaman Baru (Pohon) <i>Replanting</i>	Populasi Tanam (Pohon) <i>Crop Population</i>	Populasi Panen (Pohon/ Rumpun) <i>Harvest</i>	Produksi <i>Production</i> (Kuintal)
(1)	(2)	(3)	(4)	(5)
1. Alpokat	-	15	15	9
2. Belimbing	-	9	9	8
3. Duku	-	235	135	110
4. Durian	-	14 280	13 000	2 312
5. Jambu Biji	-	7 943	5 363	1 132
6. Jambu Air	-	1 017	537	206
7. Jeruk Siam	-	17 200	7 000	3 250
8. Jeruk Besar	-	50	50	10
9. Mangga	-	13 200	12 200	5 850
10. Manggis	-	11 000	6 000	2 320
11. Nangka	-	736	436	272
12. Nanas	-	4 500	2 000	60
13. Pepaya	1 000	6 600	3 000	1 102
14. Pisang	-	350	300	131
15. Rambutan	-	1 205	905	211
16. Salak	-	600	600	22
17. Sawo	-	724	424	232
18. Markisa	-	-	-	-
19. Sirsak	-	96	96	38
20. Sukun	-	35	35	14
21. Melinjo	-	71	56	22
22. Petai	-	189	169	69
23. Jengkol	-	140	140	53
Jumlah Total	1 000	80 195	52 470	17 433

Sumber / Source : Survei Pertanian Hortikultura SPH-SBS, BPS Kabupaten Kuantan Singingi / Agriculture Survey for Horticulture SPH-SBS, BPS – Statistics of Kuantan Singingi Regency

Tabel : 5.1.26 **Luas Tanam, Panen, dan Produksi Buah-Buahan Menurut Jenis Tanaman di Kecamatan Singingi Hilir Tahun 2017**
Area of Planting, Harvest, Fruit Production by Kind of Plant in Singingi Hilir Subdistrict, 2017

Jenis Tanaman <i>Kind of Crop</i>	Penanaman Baru (Pohon) <i>Replanting</i>	Populasi Tanam (Pohon) <i>Crop</i> <i>Population</i>	Populasi Panen (Pohon/ Rumpun) <i>Harvest</i>	Produksi <i>Production</i> (Kuintal)
(1)	(2)	(3)	(4)	(5)
1. Alpokat	-	535	285	139
2. Belimbing	-	300	300	157
3. Duku	-	-	-	-
4. Durian	-	2 100	1 300	335
5. Jambu Biji	-	4 195	4 095	1 900
6. Jambu Air	-	6 718	6 218	2 080
7. Jeruk Siam	2 350	3 002	652	394
8. Jeruk Besar	-	-	-	-
9. Mangga	-	2 900	2 000	1 270
10. Manggis	-	2 887	2 417	723
11. Nangka	-	2 411	1 711	780
12. Nanas	-	500	650	22
13. Pepaya	140	1 140	1 550	480
14. Pisang	-	20 760	25 260	3 396
15. Rambutan	-	2 000	1 500	740
16. Salak	120	1 258	1 138	62
17. Sawo	-	772	572	262
18. Markisa	-	-	-	-
19. Sirsak	200	871	471	190
20. Sukun	-	818	668	256
21. Melinjo	-	283	233	210
22. Petai	-	-	-	-
23. Jengkol	-	-	-	-
Jumlah Total	2 810	53 450	51 020	13 396

Sumber / Source : Survei Pertanian Hortikultura SPH-SBS, BPS Kabupaten Kuantan Singingi / *Agriculture Survey for Horticulture SPH-SBS, BPS – Statistics of Kuantan Singingi Regency*

Tabel : 5. 1. 27 **Luas Tanam, Panen, dan Produksi Buah-Buahan Menurut Jenis Tanaman di Kecamatan Kuantan Tengah Tahun 2017**

Area of Planting, Harvest, Fruit Production by Kind of Plant in Kuantan Tengah Subdistrict, 2017

Jenis Tanaman <i>Kind of Crop</i>	Penanaman Baru (Pohon) <i>Replanting</i>	Populasi Tanam (Pohon) Crop <i>Population</i>	Populasi Panen (Pohon/ Rumpun) <i>Harvest</i>	Produksi <i>Production</i> (Kuintal)
(1)	(2)	(3)	(4)	(5)
1. Alpokat	20	20	-	-
2. Belimbing	-	-	-	-
3. Duku	-	-	-	-
4. Durian	50	50	-	-
5. Jambu Biji	500	500	-	-
6. Jambu Air	100	100	-	-
7. Jeruk Siam	1 800	1 800	-	-
8. Jeruk Besar	-	-	-	-
9. Mangga	100	100	-	-
10. Manggis	10	10	-	-
11. Nangka	20	20	-	-
12. Nanas	10	10	-	-
13. Pepaya	10	10	-	-
14. Pisang	200	200	-	-
15. Rambutan	50	50	-	-
16. Salak	-	-	-	-
17. Sawo	-	-	-	-
18. Markisa	-	-	-	-
19. Sirsak	20	20	-	-
20. Sukun	100	100	-	-
21. Melinjo	-	-	-	-
22. Petai	-	-	-	-
23. Jengkol	-	-	-	-
Jumlah Total	2 990	2 990	0	0

Sumber / Source : Survei Pertanian Hortikultura SPH-SBS, BPS Kabupaten Kuantan Singingi / Agriculture Survey for Horticulture SPH-SBS, BPS – Statistics of Kuantan Singingi Regency

Tabel
Table : 5.1.28

Luas Tanam, Panen, dan Produksi Buah-Buahan Menurut
Jenis Tanaman di Kecamatan Sentajo Raya Tahun 2017
*Area of Planting, Harvest, Fruit Production by Kind of
Plant in Sentajo Raya Subdistrict, 2017*

Jenis Tanaman <i>Kind of Crop</i>	Penanaman Baru (Pohon) <i>Replanting</i>	Populasi Tanam (Pohon) <i>Crop Population</i>	Populasi Panen (Pohon/ Rumpun) <i>Harvest</i>	Produksi <i>Production</i> (Kuintal)
(1)	(2)	(3)	(4)	(5)
1. Alpokat	-	46	30	32
2. Belimbing	-	29	20	16
3. Duku	-	5	5	12
4. Durian	-	204	150	176
5. Jambu Biji	-	38	30	18
6. Jambu Air	-	24	20	12
7. Jeruk Siam	-	6 400	6 000	3 750
8. Jeruk Besar	-	-	-	-
9. Mangga	-	223	203	318
10. Manggis	-	153	103	132
11. Nangka	-	466	403	144
12. Nanas	-	104	-	-
13. Pepaya	-	120	100	74
14. Pisang	-	61 000	60 000	27 000
15. Rambutan	-	64	50	77
16. Salak	-	-	-	-
17. Sawo	-	72	60	47
18. Markisa	-	-	-	-
19. Sirsak	-	-	-	-
20. Sukun	-	395	295	187
21. Melinjo	-	610	500	272
22. Petai	-	61	50	26
23. Jengkol	-	1 141	1 000	850
Jumlah Total	0	71 155	69 019	33 143

Sumber / *Source* : Survei Pertanian Hortikultura SPH-SBS, BPS Kabupaten Kuantan Singingi / *Agriculture Survey for Horticulture SPH-SBS, BPS – Statistics of Kuantan Singingi Regency*

Tabel
Table : 5. 1. 29 **Luas Tanam, Panen, dan Produksi Buah-Buahan Menurut Jenis Tanaman di Kecamatan Benai Tahun 2017**
Area of Planting, Harvest, Fruit Production by Kind of Plant in Benai Subdistrict, 2017

Jenis Tanaman <i>Kind of Crop</i>	Penanaman Baru (Pohon) <i>Replanting</i>	Populasi Tanam (Pohon) <i>Crop Population</i>	Populasi Panen (Pohon/ Rumpun) <i>Harvest</i>	Produksi <i>Production</i> (Kuintal)
(1)	(2)	(3)	(4)	(5)
1. Alpokat	-	45	15	9
2. Belimbing	-	40	20	17
3. Duku	-	14 121	-	-
4. Durian	10	1 568	-	-
5. Jambu Biji	6	640	144	51
6. Jambu Air	35	136	50	20
7. Jeruk Siam	-	38	13	8
8. Jeruk Besar	-	-	-	-
9. Mangga	2	2 994	1 230	1 407
10. Manggis	-	248	50	28
11. Nangka	-	928	580	385
12. Nanas	-	506	87	5
13. Pepaya	5	1 232	400	176
14. Pisang	211	493	350	154
15. Rambutan	-	10 553	2 100	804
16. Salak	-	343	-	-
17. Sawo	-	356	325	153
18. Markisa	-	-	-	-
19. Sirsak	-	70	20	9
20. Sukun	-	720	273	155
21. Melinjo	-	410	58	28
22. Petai	-	199	85	56
23. Jengkol	-	730	110	62
Jumlah Total	269	36 370	5 910	3 527

Sumber / Source : Survei Pertanian Hortikultura SPH-SBS, BPS Kabupaten Kuantan Singingi / Agriculture Survey for Horticulture SPH-SBS, BPS – Statistics of Kuantan Singingi Regency

Tabel
Table : 5.1.30

Luas Tanam, Panen, dan Produksi Buah-Buahan Menurut Jenis Tanaman di Kecamatan Kuantan Hilir Tahun 2017

Area of Planting, Harvest, Fruit Production by Kind of Plant in Kuantan Hilir Subdistrict, 2017

Jenis Tanaman <i>Kind of Crop</i>	Penanaman Baru (Pohon) <i>Replanting</i>	Populasi Tanam (Pohon) <i>Crop</i> <i>Population</i>	Populasi Panen (Pohon/ Rumpun) <i>Harvest</i>	Produksi <i>Production</i> (Kuintal)
(1)	(2)	(3)	(4)	(5)
1. Alpokat	-	8	-	-
2. Belimbing	-	75	-	-
3. Duku	-	2 900	-	-
4. Durian	15	15	-	-
5. Jambu Biji	-	50	-	-
6. Jambu Air	-	202	60	21
7. Jeruk Siam	-	-	-	-
8. Jeruk Besar	-	-	-	-
9. Mangga	-	-	-	-
10. Manggis	-	100	-	-
11. Nangka	-	140	60	32
12. Nanas	-	20	20	2
13. Pepaya	-	-	-	-
14. Pisang	-	80	-	-
15. Rambutan	-	815	195	69
16. Salak	-	-	-	-
17. Sawo	-	4 425	60	36
18. Markisa	-	-	-	-
19. Sirsak	-	16	8	3
20. Sukun	-	45	12	6
21. Melinjo	-	-	-	-
22. Petai	-	9	3	3
23. Jengkol	-	30	8	3
Jumlah Total	15	8 930	426	175

Sumber / Source : Survei Pertanian Hortikultura SPH-SBS, BPS Kabupaten Kuantan Singingi / Agriculture Survey for Horticulture SPH-SBS, BPS – Statistics of Kuantan Singingi Regency

Tabel
Table : 5. 1. 31

Luas Tanam, Panen, dan Produksi Buah-Buahan Menurut Jenis Tanaman di Kecamatan Pangean Tahun 2017
Area of Planting, Harvest, Fruit Production by Kind of Plant in Pangean Subdistrict, 2017

Jenis Tanaman <i>Kind of Crop</i>	Penanaman Baru (Pohon) <i>Replanting</i>	Populasi Tanam (Pohon) <i>Crop Population</i>	Populasi Panen (Pohon/ Rumpun) <i>Harvest</i>	Produksi <i>Production</i> (Kuintal)
(1)	(2)	(3)	(4)	(5)
1. Alpokat	20	20	-	-
2. Belimbing	-	80	39	34
3. Duku	-	380	55	43
4. Durian	15	215	20	24
5. Jambu Biji	-	70	40	17
6. Jambu Air	-	240	100	56
7. Jeruk Siam	-	805	595	547
8. Jeruk Besar	-	1 600	1 000	690
9. Mangga	-	740	300	280
10. Manggis	-	1 150	600	268
11. Nangka	-	420	300	203
12. Nanas	-	100	80	4
13. Pepaya	-	230	185	81
14. Pisang	250	1 040	900	478
15. Rambutan	-	1 200	600	730
16. Salak	-	20	20	6
17. Sawo	-	285	170	152
18. Markisa	-	-	-	-
19. Sirsak	-	535	300	122
20. Sukun	-	60	20	14
21. Melinjo	-	230	120	110
22. Petai	-	325	130	78
23. Jengkol	-	170	100	67
Jumlah Total	285	9 915	5 674	4 004

Sumber / Source : Survei Pertanian Hortikultura SPH-SBS, BPS Kabupaten Kuantan Singingi / Agriculture Survey for Horticulture SPH-SBS, BPS – Statistics of Kuantan Singingi Regency

Tabel
Table : 5.1.32 **Luas Tanam, Panen, dan Produksi Buah-Buahan Menurut Jenis Tanaman di Kecamatan Logas Tanah Darat Tahun 2017**
Area of Planting, Harvest, Fruit Production by Kind of Plant in Logas Tanah Darat Subdistrict, 2017

Jenis Tanaman <i>Kind of Crop</i>	Penanaman Baru (Pohon) <i>Replanting</i>	Populasi Tanam (Pohon) <i>Crop</i> <i>Population</i>	Populasi Panen (Pohon/ Rumpun) <i>Harvest</i>	Produksi <i>Production</i> (Kuintal)
(1)	(2)	(3)	(4)	(5)
1. Alpokat	-	-	-	-
2. Belimbing	20	85	10	22
3. Duku	20	227	-	-
4. Durian	45	2 072	212	31
5. Jambu Biji	-	-	-	-
6. Jambu Air	-	425	127	280
7. Jeruk Siam	-	-	-	-
8. Jeruk Besar	-	-	-	-
9. Mangga	15	985	-	-
10. Manggis	22	385	-	-
11. Nangka	18	633	204	397
12. Nanas	113	270	84	5
13. Pepaya	30	396	200	80
14. Pisang	104	3 280	1 300	362
15. Rambutan	26	1 567	500	60
16. Salak	-	-	-	-
17. Sawo	15	142	40	29
18. Markisa	-	-	-	-
19. Sirsak	-	96	20	14
20. Sukun	-	-	-	-
21. Melinjo	-	-	-	-
22. Petai	-	-	-	-
23. Jengkol	-	-	-	-
Jumlah Total	428	10 563	2 697	1 280

Sumber / Source : Survei Pertanian Hortikultura SPH-SBS, BPS Kabupaten Kuantan Singingi / Agriculture Survey for Horticulture SPH-SBS, BPS – Statistics of Kuantan Singingi Regency

Tabel
Table : 5. 1. 33

Luas Tanam, Panen, dan Produksi Buah-Buahan Menurut Jenis Tanaman di Kecamatan Kuantan Hilir Seberang Tahun 2017

Area of Planting, Harvest, Fruit Production by Kind of Plant in Kuantan Hilir Seberang Subdistrict, 2017

Jenis Tanaman <i>Kind of Crop</i>	Penanaman Baru (Pohon) <i>Replanting</i>	Populasi Tanam (Pohon) <i>Crop</i> <i>Population</i>	Populasi Panen (Pohon/ Rumpun) <i>Harvest</i>	Produksi <i>Production</i> (Kuintal)
(1)	(2)	(3)	(4)	(5)
1. Alpokat	-	-	-	-
2. Belimbing	-	128	128	90
3. Duku	-	99	99	89
4. Durian	-	43	43	84
5. Jambu Biji	-	51	51	40
6. Jambu Air	-	151	151	116
7. Jeruk Siam	-	98	98	129
8. Jeruk Besar	-	45	45	39
9. Mangga	-	71	71	76
10. Manggis	-	59	59	72
11. Nangka	-	107	86	109
12. Nanas	53	160	123	17
13. Pepaya	-	46	46	25
14. Pisang	91	282	127	69
15. Rambutan	-	-	-	-
16. Salak	-	-	-	-
17. Sawo	-	113	113	141
18. Markisa	-	-	-	-
19. Sirsak	-	-	-	-
20. Sukun	-	-	-	-
21. Melinjo	-	-	-	-
22. Petai	-	-	-	-
23. Jengkol	-	-	-	-
Jumlah Total	144	1 453	1 240	1 096

Sumber / Source : Survei Pertanian Hortikultura SPH-SBS, BPS Kabupaten Kuantan Singingi / Agriculture Survey for Horticulture SPH-SBS, BPS – Statistics of Kuantan Singingi Regency

Tabel : 5.1.34 Luas Tanam, Panen, dan Produksi Buah-Buahan Menurut Jenis Tanaman di Kecamatan Cerenti Tahun 2017
Area of Planting, Harvest, Fruit Production by Kind of Plant in Cerenti Subdistrict, 2017

Jenis Tanaman <i>Kind of Crop</i>	Penanaman Baru (Pohon) <i>Replanting</i>	Populasi Tanam (Pohon) <i>Crop</i> <i>Population</i>	Populasi Panen (Pohon/ Rumpun) <i>Harvest</i>	Produksi <i>Production</i> (Kuintal)
(1)	(2)	(3)	(4)	(5)
1. Alpokat	-	17	5	11
2. Belimbing	-	417	95	83
3. Duku	-	8 640	240	230
4. Durian	-	15 785	9 984	2 885
5. Jambu Biji	-	530	7	4
6. Jambu Air	-	16	6	4
7. Jeruk Siam	-	8 555	900	420
8. Jeruk Besar	-	-	-	-
9. Mangga	-	1 650	700	470
10. Manggis	-	3 185	1 200	602
11. Nangka	-	1 120	35	110
12. Nanas	-	896	-	-
13. Pepaya	-	750	643	388
14. Pisang	200	5 040	3 840	1 722
15. Rambutan	-	2 670	2 500	1 300
16. Salak	-	89	-	-
17. Sawo	-	476	280	209
18. Markisa	-	-	-	-
19. Sirsak	-	739	624	286
20. Sukun	-	7	4	4
21. Melinjo	-	400	150	94
22. Petai	-	1 940	1 252	761
23. Jengkol	-	490	190	114
Jumlah Total	200	53 412	22 655	9 697

Sumber / Source : Survei Pertanian Hortikultura SPH-SBS, BPS Kabupaten Kuantan Singingi / Agriculture Survey for Horticulture SPH-SBS, BPS – Statistics of Kuantan Singingi Regency

Tabel : 5.1.35 Luas Tanam, Panen, dan Produksi Buah-Buahan Menurut Jenis Tanaman di Kecamatan Inuman Tahun 2017
Area of Planting, Harvest, Fruit Production by Kind of Plant in Inuman Subdistrict, 2017

Jenis Tanaman <i>Kind of Crop</i>	Penanaman Baru (Pohon) <i>Replanting</i>	Populasi Tanam (Pohon) <i>Crop Population</i>	Populasi Panen (Pohon/ Rumpun) <i>Harvest</i>	Produksi <i>Production</i> (Kuintal)
(1)	(2)	(3)	(4)	(5)
1. Alpokat	-	4	4	4
2. Belimbing	-	30	30	28
3. Duku	-	200	-	-
4. Durian	-	110	-	-
5. Jambu Biji	-	50	60	25
6. Jambu Air	10	100	-	-
7. Jeruk Siam	-	6 050	2 000	1 050
8. Jeruk Besar	-	10	10	11
9. Mangga	-	150	150	165
10. Manggis	-	500	-	-
11. Nangka	-	380	380	329
12. Nanas	-	-	-	-
13. Pepaya	-	-	-	-
14. Pisang	200	11 800	6 000	2 020
15. Rambutan	-	300	-	-
16. Salak	-	-	-	-
17. Sawo	10	350	320	328
18. Markisa	-	-	-	-
19. Sirsak	5	20	15	7
20. Sukun	-	37	37	25
21. Melinjo	-	20	20	20
22. Petai	-	100	100	74
23. Jengkol	-	220	220	134
Jumlah Total	225	20 431	9 346	4 220

Sumber / Source : Survei Pertanian Hortikultura SPH-SBS, BPS Kabupaten Kuantan Singingi / Agriculture Survey for Horticulture SPH-SBS, BPS – Statistics of Kuantan Singingi Regency

Tabel
Table : 5. 1. 36 **Luas Tanam, Panen dan Produksi Biofarmaka Menurut Jenis Tanaman di Kabupaten Kuantan Singingi Tahun 2017**

Area of Planting, Harvest and Biofarmaka Production in Kuantan Singingi Regency, 2017

Jenis Biofarmaka	Luas Tanam (m^2) <i>Area of Planting</i>	Luas Panen (m^2) <i>Area of Harvest</i>	Produksi (Kg) <i>Production</i>
(1)	(2)	(3)	(4)
1. Kencur	1 479	2 320	1 976
2. Temulawak	64	331	653
3. Lengkuas	2 803	5 681	8 139
4. Jahe	4 573	9 433	12 129
5. Kunyit	3 682	6 988	9 524
6. Lempuyang	24	1 070	2 632
Jumlah Total	12 625	25 823	35 053
2016	15 653	28 179	55 395
2015	24 242	28 225	56 427
2014	46 161	25 603	68 503
2013	4 070	9 125	9 527

Sumber / Source : Survei Pertanian Hortikultura SPH-TBF, BPS Kabupaten Kuantan Singingi / Agriculture Survey for Horticulture SPH-TBF, BPS – Statistics of Kuantan Singingi Regency

Tabel
Table : 5. 1. 37 **Luas Tanam, Panen dan Produksi Kencur di Kabupaten Kuantan Singingi Tahun 2017**
Area of Planting, Harvest and Kencur Production in Kuantan Singingi Regency, 2017

Jenis Biofarmaka	Luas Tanam (m^2) <i>Area of Planting</i>	Luas Panen (m^2) <i>Area of Harvest</i>	Produksi (Kg) <i>Production</i>
(1)	(2)	(3)	(4)
1. Kuantan Mudik	569	739	492
2. Hulu Kuantan	1	1	1
3. Gunung Toar	7	14	48
4. Pucuk Rantau	2	-	-
5. Singingi	75	75	45
6. Singingi Hilir	100	-	-
7. Kuantan Tengah	30	5	6
8. Sentajo Raya	21	30	36
9. Benai	110	475	448
10. Kuantan Hilir	56	110	208
11. Pangean	40	12	25
12. Logas Tanah Darat	53	100	72
13. Kuantan Hilir Seberang	5	4	4
14. Cerenti	30	175	124
15. Inuman	380	580	467
Jumlah Total	1 479	2 320	1 976
2016	1 961	2 848	7 105
2015	3 827	5 097	9 267
2014	5 398	3 006	6 932
2013	417	1 126	1 058

Sumber / Source : Survei Pertanian Hortikultura SPH-TBF, BPS Kabupaten Kuantan Singingi / Agriculture Survey for Horticulture SPH-TBF, BPS – Statistics of Kuantan Singingi Regency

Tabel Luas Tanam, Panen dan Produksi Temulawak di
Table Kabupaten Kuantan Singingi Tahun 2017
: 5.1.38 *Area of Planting, Harvest and Temulawak Production
 in Kuantan Singingi Regency, 2017*

Jenis Biofarmaka	Luas Tanam (m^2) <i>Area of Planting</i>	Luas Panen (m^2) <i>Area of Harvest</i>	Produksi (Kg) <i>Production</i>
(1)	(2)	(3)	(4)
1. Kuantan Mudik	-	-	-
2. Hulu Kuantan	-	-	-
3. Gunung Toar	7	14	31
4. Pucuk Rantau	-	-	-
5. Singingi	-	50	400
6. Singingi Hilir	-	-	-
7. Kuantan Tengah	5	5	4
8. Sentajo Raya	18	15	13
9. Benai	2	227	181
10. Kuantan Hilir	-	-	-
11. Pangean	29	17	20
12. Logas Tanah Darat	-	-	-
13. Kuantan Hilir Seberang	3	3	4
14. Cerenti	-	-	-
15. Inuman	-	-	-
Jumlah Total	64	331	653
2016	212	265	951
2015	575	983	1 344
2014	885	735	1 469
2013	149	372	699

Sumber / Source : Survei Pertanian Hortikultura SPH-TBF, BPS Kabupaten Kuantan Singingi / *Agriculture Survey for Horticulture SPH-TBF, BPS – Statistics of Kuantan Singingi Regency*

Tabel
Table : 5. 1. 39 **Luas Tanam, Panen dan Produksi Lengkuas di Kabupaten Kuantan Singingi Tahun 2017**
Area of Planting, Harvest and Lengkuas Production in Kuantan Singingi Regency, 2017

Jenis Biofarmaka	Luas Tanam	Luas Panen	Produksi (Kg)
	(m^2) <i>Area of Planting</i>	(m^2) <i>Area of Harvest</i>	
(1)	(2)	(3)	(4)
1. Kuantan Mudik	436	1 144	1 449
2. Hulu Kuantan	1	1	1
3. Gunung Toar	23	98	486
4. Pucuk Rantau	2	-	-
5. Singingi	-	300	240
6. Singingi Hilir	200	50	2 250
7. Kuantan Tengah	30	10	15
8. Sentajo Raya	13	23	25
9. Benai	80	417	347
10. Kuantan Hilir	203	387	754
11. Pangean	75	92	76
12. Logas Tanah Darat	524	1 154	889
13. Kuantan Hilir Seberang	6	5	8
14. Cerenti	110	200	255
15. Inuman	1 100	1 800	1 344
Jumlah Total	2 803	5 681	8 139
2016	3 835	3 918	12 347
2015	4 281	5 027	14 365
2014	10 672	4 068	13 433
2013	843	1 009	2 492

Sumber / Source : Survei Pertanian Hortikultura SPH-TBF, BPS Kabupaten Kuantan Singingi / Agriculture Survey for Horticulture SPH-TBF, BPS – Statistics of Kuantan Singingi Regency

Tabel : 5.1.40 **Luas Tanam, Panen dan Produksi Jahe di Kabupaten Kuantan Singingi Tahun 2017**
Table : 5.1.40 **Area of Planting, Harvest and Ginger Production in Kuantan Singingi Regency, 2017**

Jenis Biofarmaka	Luas Tanam (m ²) <i>Area of Planting</i>	Luas Panen (m ²) <i>Area of Harvest</i>	Produksi (Kg) <i>Production</i>
(1)	(2)	(3)	(4)
1. Kuantan Mudik	545	826	970
2. Hulu Kuantan	2	7	7
3. Gunung Toar	40	103	406
4. Pucuk Rantau	3	-	-
5. Singingi	-	350	1 357
6. Singingi Hilir	100	48	1 240
7. Kuantan Tengah	50	20	20
8. Sentajo Raya	13	16	27
9. Benai	73	313	575
10. Kuantan Hilir	185	332	768
11. Pangean	100	35	65
12. Logas Tanah Darat	654	1 826	909
13. Kuantan Hilir Seberang	8	7	10
14. Cerenti	1 700	3 550	4 094
15. Inuman	1 100	2 000	1 681
Jumlah Total	4 573	9 433	12 129
2016	4 065	10 115	14 610
2015	7 869	8 732	13 578
2014	16 820	8 136	24 623
2013	593	2 988	2 275

Sumber / Source : Survei Pertanian Hortikultura SPH-TBF, BPS Kabupaten Kuantan Singingi / Agriculture Survey for Horticulture SPH-TBF, BPS – Statistics of Kuantan Singingi Regency

Tabel
Table : 5.1.41 **Luas Tanam, Panen dan Produksi Kunyit di Kabupaten Kuantan Singingi Tahun 2017**
Area of Planting, Harvest and Kunyit Production in Kuantan Singingi Regency, 2017

Jenis Biofarmaka	Luas Tanam (m^2) <i>Area of Planting</i>	Luas Panen (m^2) <i>Area of Harvest</i>	Produksi (Kg) <i>Production</i>
(1)	(2)	(3)	(4)
1. Kuantan Mudik	444	547	434
2. Hulu Kuantan	1	1	1
3. Gunung Toar	28	97	440
4. Pucuk Rantau	7	-	-
5. Singingi	40	280	123
6. Singingi Hilir	100	-	-
7. Kuantan Tengah	50	20	10
8. Sentajo Raya	28	44	66
9. Benai	100	458	464
10. Kuantan Hilir	708	1 525	3 073
11. Pangean	70	22	41
12. Logas Tanah Darat	130	1 015	1 199
13. Kuantan Hilir Seberang	6	4	5
14. Cerenti	70	175	154
15. Inuman	1 900	2 800	3 514
Jumlah Total	3 682	6 988	9 524
2016	5 580	10 822	20 030
2015	5 822	7 834	13 455
2014	11 421	9 318	20 994
2013	1 825	3 162	1 417

Sumber / Source : Survei Pertanian Hortikultura SPH-TBF, BPS Kabupaten Kuantan Singingi / Agriculture Survey for Horticulture SPH-TBF, BPS – Statistics of Kuantan Singingi Regency

Tabel
Table : 5. 1. 42 **Luas Tanam, Panen dan Produksi Lempuyang Di Kabupaten Kuantan Singingi Tahun 2017**
Area of Planting, Harvest and Lempuyang Production in Kuantan Singingi Regency, 2017

Jenis Biofarmaka	Luas Tanam (m^2) <i>Area of Planting</i>	Luas Panen (m^2) <i>Area of Harvest</i>	Produksi (Kg) <i>Production</i>
(1)	(2)	(3)	(4)
1. Kuantan Mudik	-	-	-
2. Hulu Kuantan	-	-	-
3. Gunung Toar	5	4	9
4. Pucuk Rantau	-	-	-
5. Singingi	-	1 000	2 560
6. Singingi Hilir	-	50	50
7. Kuantan Tengah	10	10	7
8. Sentajo Raya	1	-	-
9. Benai	5	3	3
10. Kuantan Hilir	-	-	-
11. Pangean	-	-	-
12. Logas Tanah Darat	-	-	-
13. Kuantan Hilir Seberang	3	3	3
14. Cerenti	-	-	-
15. Inuman	-	-	-
Jumlah Total	24	1 070	2 632
2016	0	211	352
2015	1 868	552	4 418
2014	965	340	1 052
2013	243	468	1 316

Sumber / Source : Survei Pertanian Hortikultura SPH-TBF, BPS Kabupaten Kuantan Singingi / Agriculture Survey for Horticulture SPH-TBF, BPS – Statistics of Kuantan Singingi Regency

Tabel
Table : 5.2.1

Luas Areal Perkebunan Menurut Kecamatan dan Jenis Komoditas di Kabupaten Kuantan Singingi Tahun 2017

Planted Area of Plantation by Subdistrict and Comodity In Kuantan Singingi Regency, 2017

Kecamatan Subdistrict	Luas Komoditas (Ha) Planted Area			
	Karet Rubber	Kakao Cocoa	Kelapa Sawit Oil Palm	Aneka Tanaman
(1)	(2)	(3)	(4)	(5)
1. Kuantan Mudik	8 859,00	1 980,66	19 407,01	112,21
2. Hulu Kuantan	9 709,00	18,00	5 436,65	116,94
3. Gunung toar	11 695,00	22,09	417,42	60,89
4. Pucuk Rantau	2 831,92	13,00	7 875,00	1 457,83
5. Singingi	16 490,00	5,50	15 304,04	30,50
6. Singingi Hilir	9 872,00	12,00	26 739,50	158,25
7. Kuantan Tengah	13 870,65	31,06	7 207,00	59,00
8. Sentajo Raya	6 020,35	21,55	8 221,00	29,60
9. Benai	4 777,05	15,48	7 255,45	200,57
10. Kuantan Hilir	8 415,00	10,50	7 597,23	97,50
11. Pangean	8 639,00	5,00	4 398,50	191,56
12. Logas Tanah Darat	13 272,00	26,50	12 403,77	153,00
13. Kuantan Hilir Seb	5 623,00	8,30	141,50	111,00
14. Cerenti	7 754,00	12,50	697,16	147,35
15. Inuman	10 168,50	25,10	3 452,65	56,95
Jumlah Total	137 996,47	2 207,24	126 550,88	2 983,15
2016	144 314,70	2 470,95	130 486,98	2 982,62
2015	145 163,65	2 229,68	129 301,71	2 983,15
2014	145 389,95	2 218,64	128 806,94	2 834,37
2013	146 475,67	2 215,41	127 052,27	3 426,01

Sumber / Source : Dinas Pertanian Kabupaten Kuantan Singingi / Agriculture Service of Kuantan Singingi Regency

Tabel : 5.2.2 **Produksi Komoditas Perkebunan Menurut Kecamatan dan Jenis Komoditas di Kabupaten Kuantan Singingi Tahun 2017**
Production of Plantation by Subdistrict and Comodity In Kuantan Singingi Regency, 2017

Kecamatan <i>Subdistrict</i>	Produksi (Ton) <i>Production</i>			
	Karet <i>Rubber</i>	Kakao <i>Cocoa</i>	Kelapa Sawit <i>Oil Palm</i>	Aneka Tanaman
(1)	(2)	(3)	(4)	(5)
1. Kuantan Mudik	6 312,80	638,30	92 735,16	108,69
2. Hulu Kuantan	6 588,40	3,89	9 548,30	50,97
3. Gunung Toar	8 115,12	2,59	768,60	44,21
4. Pucuk Rantau	2 831,92	2,38	18 089,39	921,15
5. Singingi	9 555,52	0,43	45 935,40	1,65
6. Singingi Hilir	8 376,16	2,05	84 645,59	152,45
7. Kuantan Tengah	6 604,83	2,38	26 393,85	46,65
8. Sentajo Raya	2 575,04	2,14	18 738,21	28,70
9. Benai	1 779,23	1,62	38 855,39	105,36
10. Kuantan Hilir	5 289,44	1,73	41 315,69	77,35
11. Pangean	5 472,48	0,86	14 337,92	149,35
12. Logas Tanah Darat	7 926,88	0,93	39 367,51	137,20
13. Kuantan Hilir Seb	3 926,62	1,40	280,69	72,35
14. Cerenti	3 748,16	1,34	1 263,51	102,63
15. Inuman	4 550,00	3,61	16 880,78	42,09
Jumlah Total	83 652,60	665,65	449 155,99	2 040,80
2016	88 487,73	671,77	464 470,85	1 982,47
2015	85 099,75	668,57	461 960,82	2 039,01
2014	80 825,44	661,15	455 491,94	1 980,22
2013	71 149,53	656,51	441 953,17	2 305,97

Sumber / Source : Dinas Pertanian Kabupaten Kuantan Singingi / Agriculture Service of Kuantan Singingi Regency

Tabel : 5.2.3 **Banyaknya Petani Perkebunan Rakyat Menurut Kecamatan dan Jenis Komoditas di Kabupaten Kuantan Singingi Tahun 2017**

Number of Plantation Smallholders by Subdistrict and Comodity In Kuantan Singingi Regency, 2017

Kecamatan Subdistrict	Banyaknya Petani (KK) Numbers of Smallholders				Jumlah Total
	Karet Rubber	Kakao Cocoa	Kelapa Sawit Oil Palm	Aneka Tanama n	
(1)	(2)	(3)	(4)	(5)	(6)
1. Kuantan Mudik	4 268	88	5 665	1 598	11 619
2. Hulu Kuantan	4 238	7	222	1 156	5 623
3. Gunung toar	5 921	181	110	517	6 729
4. Pucuk Rantau	1 817	19	3 684	1 123	6 643
5. Singingi	6 527	12	7 117	457	14 113
6. Singingi Hilir	2 860	41	10 573	356	13 830
7. Kuantan Tengah	4 720	149	3 951	500	9 320
8. Sentajo Raya	1 819	35	2 777	300	4 931
9. Benai	4 191	596	2 007	1 722	8 516
10. Kuantan Hilir	4 175	53	230	1 075	5 533
11. Pangean	3 889	1 009	1 603	2 680	9 181
12. Logas Tanah Darat	5 153	63	4 691	1 932	11 839
13. Kuantan Hilir Seb	2 829	11	222	885	3 947
14. Cerenti	4 252	132	1 315	1 301	7 000
15. Inuman	3 732	871	556	816	5 975
Jumlah Total	60 391	3 267	44 723	16 418	124 799
2016	62 770	3 373	42 682	15 871	124 696
2015	64 953	3 103	46 391	18 375	132 822
2014	65 175	3 078	45 870	18 052	132 175
2013	62 975	3 344	47 122	17 618	131 059

Sumber / Source : Dinas Pertanian Kabupaten Kuantan Singingi / Agriculture Service of Kuantan Singingi Regency

Tabel
Table : 5.3.1 **Luas Kawasan Hutan Menurut Executive Summary Rencana Tata Ruang Wilayah di Kabupaten Kuantan Singingi Tahun 2017**
Area of Forest by RTRW Executive Summary in Kuantan Singingi Regency, 2017

Fungsi <i>Function</i>	Luas (Ha) <i>Area</i>
(1)	(2)
1. Hutan Lindung	45 245,93
2. Kawasan Suaka Marga Satwa dan Cagar Alam	
a. Hutan Suaka Marga Satwa dan Cagar Alam	52 016,43
b. Taman Gajah baru	-
3. Kawasan Hutan Produksi Tetap	47 417,64
4. Kawasan Hutan Produksi Terbatas	86 748,10
Jumlah Total	231 428,10
2016	231 428,10
2015	231 428,10
2014	231 428,10
2013	231 428,10

Sumber / Source : UPT KPH Singingi

Tabel
Table : 5.3.2 **Produksi Kayu Hutan Menurut Jenis Produksi di Kabupaten Kuantan Singingi Tahun 2008 – 2017**
Number of Wood Production by Kind in Kuantan Singingi Regency, 2008-2017

Tahun Year	Kayu Bulat (m^3)	Kayu Gergajian (m^3)	Kayu Lapis (m^3)
(1)	(2)	(3)	(4)
2008	1 172 218,38	-	-
2009	842 223,88	-	-
2010	987 228,77	-	-
2011	556 442,46	-	-
2012	671 875,19	-	-
2013	1 493 263,36	-	-
2014	1 221 429,98	-	-
2015	763 930,57	-	-
2016	*	*	*
2017	*	*	*

Sumber / Source : UPT KPH Singingi

Tabel
Table : 5.4.1 **Jumlah Ternak Menurut Jenis Ternak dan Kecamatan di Kabupaten Kuantan Singingi Tahun 2017 (Ekor)**
Number of Cattle By Kind and Subdistrict in Kuantan Singingi Regency, 2017 (Head)

Kecamatan <i>Subdistrict</i>	Sapi <i>Cow</i>	Kerbau <i>Buffalo</i>	Kambing <i>Goat</i>	Domba <i>Sheep</i>
(1)	(2)	(3)	(4)	(5)
1. Kuantan Mudik	1 785	880	655	-
2. Hulu Kuantan	839	468	800	25
3. Gunung Toar	2 115	1 158	-	-
4. Pucuk Rantau	511	20	-	-
5. Singingi	2 922	349	931	17
6. Singingi Hilir	2 927	784	1 150	43
7. Kuantan Tengah	2 079	2 199	6 573	-
8. Sentajo Raya	1 801	461	1 292	-
9. Benai	1 051	757	786	-
10. Kuantan Hilir	579	104	1 524	-
11. Pangean	1 425	835	715	-
12. Logas Tanah Darat	1 665	-	598	-
13. Kuantan Hilir Seberang	1 400	348	1 250	-
14. Cerenti	896	968	1 634	-
15. Inuman	1 285	473	1 108	-
Jumlah Total	23 280	9 804	19 016	85
2016	23 503	10 231	18 051	42
2015	23 524	10 351	18 219	0
2014	22 075	14 113	16 157	0
2013	26 215	15 671	22 989	0

Sumber / Source : Dinas Pertanian Kabupaten Kuantan Singingi / Agriculture Service of Kuantan Singingi Regency

Tabel : 5.4.2 **Jumlah Ternak Unggas Menurut Jenis dan Kecamatan di Kabupaten Kuantan Singingi Tahun 2017 (Ekor)**
Table : 5.4.2 **Number of Poultry by Subdistrict in Kuantan Singingi Regency, 2017 (Head)**

Kecamatan <i>Subdistrict</i>	Ayam Buras <i>Domestic Chicken</i>	Ayam Ras Pedaging <i>Broiler</i>	Ayam Ras Petelur <i>Layer</i>	Itik <i>Duck</i>
(1)	(2)	(3)	(4)	(5)
1. Kuantan Mudik	5 500	364 500	-	270
2. Hulu Kuantan	-	-	-	-
3. Gunung Toar	-	-	-	-
4. Pucuk Rantau	-	-	-	-
5. Singingi	5 534	2 135 400	-	527
6. Singingi Hilir	13 500	557 000	-	2 850
7. Kuantan Tengah	28 802	742 500	-	-
8. Sentajo Raya	2 409	681 000	-	-
9. Benai	2 350	-	-	702
10. Kuantan Hilir	10 975	-	-	2 570
11. Pangean	2 375	108 000	-	1 000
12. Logas Tanah Darat	26 435	33 000	-	864
13. Kuantan Hilir Seberang	3 300	200	-	3 485
14. Cerenti	685	-	-	645
15. Inuman	1 168	2 171	-	1 103
Jumlah Total	103 033	4 623 771	0	14 016
2016	65 495	3 316 950	300	11 693
2015	140 352	3 139 650	0	23 000
2014	116 850	1 138 192	0	25 967
2013	196 803	503 960	880	24 791

Sumber / Source : Dinas Pertanian Kabupaten Kuantan Singingi / Agriculture Service of Kuantan Singingi Regency

Tabel : 5.4.3 **Jumlah Ternak Yang Dipotong dan Produksi Daging Menurut Jenis Ternak di Kabupaten Kuantan Singingi Tahun 2016-2017**
Number of Slaughtered Livestock and Production of Meat by Kind in Kuantan Singingi Regency, 2016 - 2017

Jenis Ternak <i>Kind of Livestock</i>	2016		2017	
	Jumlah (Ekor) <i>Total (Head)</i>	Produksi (Kg) <i>Production</i>	Jumlah (Ekor) <i>Total (Head)</i>	Produksi (Kg) <i>Production</i>
(1)	(2)	(3)	(4)	(5)
Sapi	2 381	303 839	2 758	351 948
Kerbau	537	81 495	431	65 409
Kambing	1 454	18 175	1 311	16 388
Domba	-	-	-	-
Ayam Buras	49 666	42 216	56 724	48 215
Ayam Ras Pedaging	1 824 934	2 211 521	1 681 658	2 017 990
Ayam Ras Petelur	248 604	305 783	403 043	495 743
Itik	3 659	3 293	3 958	3 562
Itik Manila	290	261	*	*

Sumber / Source : Dinas Pertanian Kabupaten Kuantan Singingi / Agriculture Service of Kuantan Singingi Regency

Tabel
Table : 5.4.4

Produksi Telur dan Daging Menurut Jenis Unggas di Kabupaten Kuantan Singingi Tahun 2014-2017
Production of Egg and Meat by Kind of Poultry in Kuantan Singingi Regency, 2014-2017

Jenis Unggas <i>Kind of Poultry</i>	Total Populasi (Ekor) <i>Populati on (Head)</i>	Populasi Produktif (Ekor) <i>Productive Population (Head)</i>	Produksi Telur (Kg) <i>Egg Production (Kg)</i>	Produksi Daging (Kg) <i>Meat Production (Kg)</i>	
(1)	(2)	(3)	(4)	(5)	
2017	Ayam Buras	102 853	25 662	40 546	48 215
	Ayam Ras Petelur	-	-	-	-
	Itik	10 860	6 340	66 750	495 743
2016	Ayam Buras	65 495	10 521	25 819	42 216
	Ayam Ras Petelur	300	150	1 350	305 783
	Itik	11 693	6 890	71 870	3 293
	Itik Manila	4 672	982	2 179	261
2015	Ayam Buras	262 043	65 379	127 490	45 577
	Ayam Ras Petelur	-	-	-	-
	Itik	25 852	15 234	158 897	16 249
2014	Ayam Buras	116 850	55 976	217 067	29 213
	Ayam Ras Petelur	195 309	-	-	218 746
	Itik	25 967	15 658	20 968	6 492

Sumber / Source : Dinas Pertanian Kabupaten Kuantan Singingi / Agriculture Service of Kuantan Singingi Regency

Tabel
Table : 5.5.1 **Luas Areal Perairan Umum Menurut Kecamatan di Kabupaten Kuantan Singingi Tahun 2017**
Area of General Waters by Subdistrict in Kuantan Singingi Regency, 2017

Kecamatan <i>Subdistrict</i>	Luas (Ha) <i>Wide (Ha)</i>				Jumlah <i>Total</i>
	Danau <i>Lake</i>	Bendun gan <i>Dike</i>	Rawa <i>Swamp</i>	Sungai <i>River</i>	
(1)	(2)	(3)	(4)	(5)	(6)
1. Kuantan Mudik	56,05	0,75	1 850,00	70,00	1 976,80
2. Hulu Kuantan	-	-	3 407,55	221,00	3 628,55
3. Gunung Toar	-	20,20	1 500,00	173,23	1 693,43
4. Pucuk Rantau	-	-	1 150,00	130,00	1 280,00
5. Singingi	-	1,00	690,00	246,00	937,00
6. Singingi Hilir	37,60	1,00	806,40	316,00	1 161,00
7. Kuantan Tengah	43,40	6,25	1 200,00	30,50	1 280,15
8. Sentajo Raya	-	92,30	1 750,00	26,20	1 868,50
9. Benai	-	33,20	1 350,00	30,50	1 413,70
10. Kuantan Hilir	-	11,50	550,00	32,00	598,50
11. Pangean	2,50	20,75	1 800,00	180,00	2 003,25
12. Logas Tanah Darat	0,40	43,15	700,00	28,00	771,55
13. Kuantan Hilir Seb	31,50	6,00	650,00	23,00	710,50
14. Cerenti	5,00	-	1 700,00	150,00	1 855,00
15. Inuman	4,50	-	1 524,00	146,00	1 674,50
Jumlah Total	180,95	236,10	20 627,95	1 802,43	22 847,43
2016	180,95	236,10	20 627,95	1 802,43	22 847,43
2015	180,95	236,10	20 627,95	1 802,43	22 847,43
2014	180,95	236,10	20 627,95	1 802,43	22 847,43

Sumber / *Source* : Dinas Perikanan dan Ketahanan Pangan Kabupaten Kuantan Singingi / *Fisheries and Food Security of Kuantan Singingi Regency*

Tabel
Table : 5.5.2 **Banyaknya Rumah Tangga Perikanan (RTP) Menurut Kecamatan dan Jenis Perairan di Kabupaten Kuantan Singingi Tahun 2017**
Number of Fishery Household by Subdistrict in Kuantan Singingi Regency, 2017

Kecamatan <i>Subdistrict</i>	Banyaknya RTP (KK)				Jumlah <i>Total</i>
	Danau <i>Lake</i>	Bendun gan <i>Dike</i>	Rawa <i>Swamp</i>	Sungai <i>River</i>	
(1)	(2)	(3)	(4)	(5)	(6)
1. Kuantan Mudik	39	-	11	167	217
2. Hulu Kuantan	-	-	5	84	89
3. Gunung Toar	-	-	11	230	241
4. Pucuk Rantau	-	-	4	40	44
5. Singingi	-	-	-	104	104
6. Singingi Hilir	-	-	9	115	124
7. Kuantan Tengah	7	-	7	71	85
8. Sentajo Raya	-	6	9	90	105
9. Benai	4	-	10	108	122
10. Kuantan Hilir	-	-	11	104	115
11. Pangean	18	17	-	174	209
12. Logas Tanah Darat	6	8	-	50	64
13. Kuantan Hilir Seb	34	-	12	233	279
14. Cerenti	7	11	-	164	182
15. Inuman	-	10	-	127	137
Jumlah Total	115	52	89	1 861	2 117
2016	115	52	89	1 861	2 117
2015	217	61	273	1 461	2 012
2014	102	47	161	603	913

Sumber / *Source* : Dinas Perikanan dan Ketahanan Pangan Kabupaten Kuantan Singingi / *Fisheries and Food Security of Kuantan Singingi Regency*

Tabel
Table : 5.5.3 **Produksi Penangkapan Ikan Perairan Umum dan Jumlah RTP Menurut Kecamatan di Kabupaten Kuantan Singingi Tahun 2016-2017**
Production of Farmer House Hold (RTP) per Resident in Kuantan Singingi Regency, 2016-2017

Kecamatan <i>Subdistrict</i>	2016		2017	
	Produksi (Ton) <i>Production (Ton)</i>	Jumlah RTP <i>Total RTP</i>	Produksi (Ton) <i>Production (Ton)</i>	Jumlah RTP <i>Total RTP</i>
(1)	(2)	(3)	(4)	(5)
1. Kuantan Mudik	31,27	217	35,20	217
2. Hulu Kuantan	19,18	89	21,91	90
3. Gunung Toar	32,64	241	42,48	242
4. Pucuk Rantau	5,45	44	6,33	44
5. Singingi	46,53	104	48,24	104
6. Singingi Hilir	22,20	126	23,45	126
7. Kuantan Tengah	18,45	85	21,05	85
8. Sentajo Raya	16,59	105	18,31	106
9. Benai	33,67	122	35,45	122
10. Kuantan Hilir	17,24	115	20,35	130
11. Pangean	17,80	209	20,05	223
12. Logas Tanah Darat	11,65	64	12,42	64
13. Kuantan Hilir Seberang	49,14	279	54,03	279
14. Cerenti	18,10	182	21,17	185
15. Inuman	16,14	137	20,71	140
Jumlah Total	356,05	2 119	401,15	2 157

Sumber / Source : Dinas Perikanan dan Ketahanan Pangan Kabupaten Kuantan Singingi / Fisheries and Food Security of Kuantan Singingi Regency

Tabel : 5.5.4 **Banyaknya Armada Penangkapan Ikan Menurut Kecamatan di Kabupaten Kuantan Singingi Tahun 2017**
Number of Ships by Subdistrict in Kuantan Singingi Regency, 2017

Kecamatan Subdistrict	PTM	Motor Diesel	Motor Tempel	Jumlah Total
(1)	(2)	(3)	(4)	(5)
1. Kuantan Mudik	64	-	-	64
2. Hulu Kuantan	44	-	-	44
3. Gunung Toar	122	-	-	122
4. Pucuk Rantau	16	-	-	16
5. Singingi	35	-	-	35
6. Singingi Hilir	47	-	-	47
7. Kuantan Tengah	45	-	-	45
8. Sentajo Raya	32	-	-	32
9. Benai	56	-	-	56
10. Kuantan Hilir	59	-	-	59
11. Pangean	69	-	-	69
12. Logas Tanah Darat	5	-	-	5
13. Kuantan Hilir Seberang	87	-	-	87
14. Cerenti	68	-	-	68
15. Inuman	36	-	-	36
Jumlah Total	785	-	-	785
2016	785	-	-	785
2015	528	-	-	528
2014	378	-	-	378

Sumber / Source : Dinas Perikanan dan Ketahanan Pangan Kabupaten Kuantan Singingi / Fisheries and Food Security of Kuantan Singingi Regency

Tabel
Table : 5.5.5 **Jumlah Alat Tangkap Perikanan Menurut Kecamatan dan Jenis Alat di Kabupaten Kuantan Singingi Tahun 2017**
Number of Fishing Catch by Subdistrict in Kuantan Singingi Regency, 2017

Kecamatan <i>Subdistrict</i>	Jenis Alat Tangkap <i>Kind of Fishing Catch</i>			
	Jaring <i>Net</i>	Rawai <i>Fishing Lini</i>	Bubu	Jala <i>Casting Net</i>
(1)	(2)	(3)	(4)	(5)
1. Kuantan Mudik	121	18	14	165
2. Hulu Kuantan	45	14	16	48
3. Gunung Toar	185	62	48	125
4. Pucuk Rantau	14	-	5	15
5. Singingi	42	15	35	39
6. Singingi Hilir	56	14	17	30
7. Kuantan Tengah	47	-	10	54
8. Sentajo Raya	31	-	8	30
9. Benai	56	18	17	174
10. Kuantan Hilir	43	-	6	28
11. Pangean	229	214	41	68
12. Logas Tanah Darat	14	-	50	21
13. Kuantan Hilir Seberang	118	16	12	87
14. Cerenti	78	26	8	42
15. Inuman	38	-	14	31
Jumlah Total	1 117	397	301	957
2016	1 107	397	301	957
2015	999	362	265	736
2014	978	193	174	599

Sumber / *Source* : Dinas Perikanan dan Ketahanan Pangan Kabupaten Kuantan Singingi / *Fisheries and Food Security of Kuantan Singingi Regency*

Lanjutan Tabel
Table : 5.5.5

Kecamatan <i>Subdistrict</i>	Jenis Alat Tangkap <i>Kind of Fishing Catch</i>			
	Pasok	Pancing	Awuik	<i>Lain – lain¹</i>
(1)	(5)	(6)	(7)	(8)
1. Kuantan Mudik	32	65	13	-
2. Hulu Kuantan	24	114	22	-
3. Gunung Toar	65	95	21	-
4. Pucuk Rantau	-	62	-	-
5. Singingi	-	150	-	25
6. Singingi Hilir	-	158	-	10
7. Kuantan Tengah	85	80	30	-
8. Sentajo Raya	36	229	12	-
9. Benai	40	76	8	-
10. Kuantan Hilir	25	56	14	-
11. Pangean	51	295	27	-
12. Logas Tanah Darat	-	215	-	-
13. Kuantan Hilir Seberang	38	78	30	-
14. Cerenti	38	281	18	-
15. Inuman	17	135	15	-
Jumlah Total	451	2 089	210	35
2016	451	2 089	210	35
2015	397	1 937	158	0
2014	375	1 949	93	342

Sumber / *Source* : Dinas Perikanan dan Ketahanan Pangan Kabupaten Kuantan Singingi / *Fisheries and Food Security of Kuantan Singingi Regency*

Catatan / *Note* : 1. Termasuk Serok, Lintoban, Panggikar, luka, dll

Tabel : 5.5.6 **Jumlah Unit Keramba, RTP dan Produksi Keramba Menurut Kecamatan di Kabupaten Kuantan Singingi Tahun 2017**
Number of Keramba Unit, RTP and Production Keramba by Subdistrict in Kuantan Singingi Regency, 2017

Kecamatan <i>Subdistrict</i>	Jumlah RTP (KK)	Jml Keramba (Unit)	Produksi (Ton)				Total Produksi (Ton)
			Nilai	Patin	Lele	Mas	
(1)	(2)	(3)	(4)	(5)	(6)	(7)	(7)
1. Kuantan Mudik	24	20	4,94	0,00	0,80	0,00	5,74
2. Hulu Kuantan	-	-	-	-	-	-	-
3. Gunung Toar	-	-	-	-	-	-	-
4. Pucuk Rantau	-	-	-	-	-	-	-
5. Singingi	6	12	9,00	0,00	0,00	0,00	9,00
6. Singingi Hilir	2	2	0,70	0,00	0,00	0,00	0,70
7. Kuantan Tengah	-	-	-	-	-	-	-
8. Sentajo Raya	-	-	-	-	-	-	-
9. Benai	-	-	-	-	-	-	-
10. Kuantan Hilir	-	-	-	-	-	-	-
11. Pangean	6	6	1,20	0,00	0,00	0,00	1,20
12. Logas Tanah Darat	10	10	1,00	0,00	0,00	0,00	1,00
13. Kuantan Hilir Seb	-	-	-	-	-	-	-
14. Cerenti	12	20	0,80	13,87	0,00	0,00	14,67
15. Inuman	-	-	-	-	-	-	-
Jumlah Total	60	70	17,64	13,87	0,80	0,00	32,31
2016	66	71	15,76	8,27	0,48	0,12	24,55
2015	109	168	12,08	14,07	0,16	0,12	26,43
2014	135	205	15,09	10,60	2,22		27,90
2013	135	205	26,19	7,85	10,15		44,19
2012	153	188	46,77	12,60	6,74		66,11

Sumber / Source : Dinas Perikanan dan Ketahanan Pangan Kabupaten Kuantan Singingi / Fisheries and Food Security of Kuantan Singingi Regency

Tabel
Table : 5. 5. 7 **Luas Kolam, RTP Budidaya Kolam dan Produksi Budidaya Ikan Menurut Kecamatan di Kabupaten Kuantan Singingi Tahun 2017**
Area of Fishpond, RTP and Production fish by Subdistrict In Kuantan Singingi Regency, 2017

Kecamatan <i>Subdistrict</i>	Jml RTP (KK) <i>Total RTP</i>	Luas Kolam (Ha)	Produksi (Ton)			
			Nila	Patin	Lele	Lain- lain
(1)	(2)	(3)	(4)	(5)	(6)	(7)
1. Kuantan Mudik	119	2,24	8,724	0,450	11,240	0,000
2. Hulu Kuantan	48	0,90	0,300	0,000	0,600	0,015
3. Gunung Toar	99	28,12	121,412	62,952	45,980	2,040
4. Pucuk Rantau	59	1,46	6,735	0,000	0,635	0,023
5. Singingi	136	18,15	105,150	14,120	39,680	1,700
6. Singingi Hilir	376	40,17	81,724	10,189	48,250	11,120
7. Kuantan Tengah	241	51,99	1 202,230	95,000	133,400	4,630
8. Sentajo Raya	103	27,42	458,043	44,375	76,507	0,940
9. Benai	111	25,45	420,002	31,830	62,743	2,940
10. Kuantan Hilir	66	4,05	63,582	4,306	18,500	0,500
11. Pangean	131	20,35	250,079	10,345	47,870	0,900
12. Logas Tanah Darat	87	18,12	77,395	11,535	59,460	0,000
13. Kuantan Hilir Seb	35	6,39	86,850	9,840	2,800	1,600
14. Cerenti	66	8,71	51,750	4,510	4,550	2,203
15. Inuman	51	1,13	18,700	0,369	1,030	0,450
Jumlah Total	1 728	254,65	2 952,676	299,821	553,245	29,061
2016	1 658	236,69	2 859,88	262,49	514,00	25,18
2015	1 632	227,69	2 152,54	384,40	594,00	27,92
2014	1 632	227,69	2 768,31	753,46	532,70	17,40
2013	1 553	217,76	2 644,14	730,34	277,84	17,40

Sumber / Source : Dinas Perikanan dan Ketahanan Pangan Kabupaten Kuantan Singingi / Fisheries and Food Security of Kuantan Singingi Regency

Tabel : 5.5.8 **Produksi Benih Ikan Balai Benih Ikan (BBI) Teso dan Hatchery Mini di Kabupaten Kuantan Singingi Tahun 2017**
Table : 5.5.8 **Value of Production of Fishpond by Kind of Fish in Mini Hatchery In Kuantan Singingi Regency, 2017**

Jenis Komoditas <i>Kind of Commodity</i>	Produksi Benih BBI Teso (Ekor) <i>Production of fish pound</i>	Produksi Benih Hatchery Mini (Ekor) <i>Production of fish pound</i>	Jumlah (Ekor) <i>Total</i>
(1)	(2)	(3)	(4)
1. Nila Gift	75 500	-	75 500
2. Mas	-	-	-
3. Lele	-	58 000	58 000
4. Patin	-	24 000	24 000
Jumlah Total	75 500	82 000	157 500
2016	563 670	301 340	865 010
2015	636 200	279 481	933 681
2014	876 250	352 350	1 228 600
2013	852 350	413 415	1 265 765
2012	688 571	318 011	1 006 582

Sumber / Source : Dinas Perikanan dan Ketahanan Pangan Kabupaten Kuantan Singingi / Fisheries and Food Security of Kuantan Singingi Regency

Tabel
Table : 5.5.9 Jumlah Unit Pembenihan Rakyat (UPR) dan Produksi Benih Menurut Kecamatan di Kabupaten Kuantan Singingi Tahun 2017
Number of UPR and Production by Subdistrict in Kuantan Singingi Regency, 2017

Kecamatan <i>Subdistrict</i>	UPR (KK)	Produksi Benih (Ekor)	Jenis Ikan Yang Diproduksi
(1)	(2)	(3)	(4)
1. Kuantan Mudik	-	- -	
2. Hulu Kuantan	-	- -	
3. Gunung Toar	-	- -	
4. Pucuk Rantau	-	- -	
5. Singingi	-	- -	
6. Singingi Hilir	1	265 000	Lele
7. Kuantan Tengah	12	14 733 700	Nila
8. Sentajo Raya	6	8 456 000	Nila
9. Benai	6	3 720 600	Nila
10. Kuantan Hilir	-	- -	
11. Pangean	-	- -	
12. Logas Tanah Darat	-	- -	
13. Kuantan Hilir Seberang	-	- -	
14. Cerenti	-	- -	
15. Inuman	-	- -	
Jumlah Total	22	27 175 300	
2016	22	24 677 100	
2015	24	16 997 800	
2014	32	12 987 500	
2013	25	10 736 570	
2012	35	7 474 966	

Sumber / *Source* : Dinas Perikanan dan Ketahanan Pangan Kabupaten Kuantan Singingi / *Fisheries and Food Security of Kuantan Singingi Regency*

Tabel : 5.5.10 **Volume dan Nilai Ikan yang Diperdagangkan Di Kabupaten Kuantan Singingi Menurut Kecamatan Tahun 2017**

Volume and Value Trade of fish by Subdistrict in Kuantan Singingi Regency, 2017

Kecamatan <i>Subdistrict</i>	Ikan Masuk	
	Volume (Ton) <i>Volume</i>	Nilai (Rp.000) <i>Value</i>
(1)	(2)	(3)
1. Kuantan Mudik	621 238	28 851 620
2. Hulu Kuantan	216 866	9 674 582
3. Gunung Toar	236 095	10 481 595
4. Pucuk Rantau	258 774	11 426 634
5. Singingi	680 767	33 943 600
6. Singingi Hilir	999 080	45 177 464
7. Kuantan Tengah	562 350	33 494 899
8. Sentajo Raya	249 459	15 629 410
9. Benai	109 505	5 891 622
10. Kuantan Hilir	252 577	12 118 706
11. Pangean	198 899	11 558 506
12. Logas Tanah Darat	462 720	21 617 195
13. Kuantan Hilir Seberang	148 329	7 860 213
14. Cerenti	317 160	14 757 469
15. Inuman	430 627	19 175 296
Jumlah Total	5 744 446	281 628 811
2016	5 646 487	276 613 408
2015	5 788 932	278 231 604
2014	6 344 517	307 976 969

Sumber / Source : Dinas Perikanan dan Ketahanan Pangan Kabupaten Kuantan Singingi / Fisheries and Food Security of Kuantan Singingi Regency

Tabel
Table : 5.5.11 **Volume dan Nilai Ikan Keluar dari Kabupaten Kuantan Singingi Menurut Kecamatan Tahun 2017**
Volume and Value Export of Fish From Kuantan Singingi Regency by Subdistrict, 2017

Kecamatan <i>Subdistrict</i>	Volume (Ton) <i>Volume</i>	Nilai (Rp.000) <i>Value</i>
(1)	(2)	(3)
1. Kuantan Mudik	-	-
2. Hulu Kuantan	-	-
3. Gunung Toar	89 497	2 058 431
4. Pucuk Rantau	-	-
5. Singingi	-	-
6. Singingi Hilir	-	-
7. Kuantan Tengah	754 563	17 354 949
8. Sentajo Raya	54 324	1 249 452
9. Benai	99 389	2 285 947
10. Kuantan Hilir	-	-
11. Pangean	-	-
12. Logas Tanah Darat	-	-
13. Kuantan Hilir Seberang	-	-
14. Cerenti	-	-
15. Inuman	-	-
Jumlah Total	997 773	22 948 779
2016	863 677	19 864 571
2015	621 895	14 303 585
2014	748 630	17 218 499
2013	445 919	10 431 522

Sumber / Source : Dinas Perikanan dan Ketahanan Pangan Kabupaten Kuantan Singingi / Fisheries and Food Security of Kuantan Singingi Regency

INDUSTRI, PERTAMBANGAN, DAN ENERGI

INDUSTRY, MINING, AND ENERGY



762

**Perusahaan Industri
di Kab. Kuantan Singingi
selama tahun 2017.**

*Industrial Company
In Kab. Kuantan Singingi
During the year 2017*



2.235

**Pekerja Industri
di Kab. Kuantan Singingi
selama tahun 2017.**

*Industrial Workers
In Kab. Kuantan Singingi
During the year 2017.*



21,28 Milyar

**Nilai Investasi Industri
di Kab. Kuantan Singingi
selama tahun 2017.**

*Value of Industrial Investment
In Kab. Kuantan Singingi
During the year 2017.*

PENJELASAN TEKNIS

1. **Perusahaan atau usaha industri** adalah suatu unit (kesatuan) usaha yang melakukan kegiatan ekonomi, bertujuan menghasilkan barang atau jasa, terletak pada suatu bangunan atau lokasi tertentu, dan mempunyai catatan administrasi tersendiri mengenai produksi dan struktur biaya serta ada seorang atau lebih yang bertanggung jawab atas usaha tersebut.
2. Industri manufaktur dikelompokkan ke dalam 4 golongan berdasarkan banyaknya pekerja, yaitu: industri besar (100 orang pekerja atau lebih), industri sedang/menengah (20–99 orang pekerja), industri kecil (5–19 orang pekerja), dan industri mikro (1–4 orang pekerja).
3. Pelanggan adalah individu atau kelompok, baik rumah tangga, perusahaan atau institusi non profit yang membeli air bersih dari perusahaan air bersih.
4. Air disalurkan adalah volume air bersih dari perusahaan air bersih

TECHNICAL NOTES

1. *A manufacturing establishment is defined as a production unit engaged in economic activity, producing goods or services, located in a building or in a certain location, keeping a business record concerning the production and cost structure, and having a person or more that are responsible to those activities.*
2. *Manufacturing industries are categorized into four groups, based on the number of employees: large scale manufacturing (100 employees or more), medium scale manufacturing (20–99 employees), small scale manufacturing (5–19 employees), and micro industry (1–4 employees).*
3. *Customers are individuals or groups, whether household, company or non-profit institutions that buy water supply from water supply establishment.*
4. *Distributed water is the volume of water supply from water supply establishment.*

ULASAN**DESCRIPTION****Energi**

Kebijakan pemerintah di bidang kelistrikan ditujukan untuk meningkatkan ke-sejahteraan masyarakat. Untuk mencapai sasaran tersebut diupayakan pe-ningkatan daya terpasang pembangkit tenaga listrik serta perluasan jaringan distribusi agar tersedia tenaga listrik dalam jumlah yang cukup dengan pelayanan yang baik.

Air Minum

Air minum ataupun air bersih mempunyai peranan yang penting dalam kehidupan masyarakat. Sebanyak 29.780 m³ air didistribusikan oleh BPAM Kabupaten Kuantan Singingi ke pelanggan selama tahun 2016. Dengan rincian kelompok rumah tangga 27.380 m³ (91,94 persen).

Sedangkan banyaknya pelanggan pelanggan rumah tangga sebanyak 2.330.

Energy

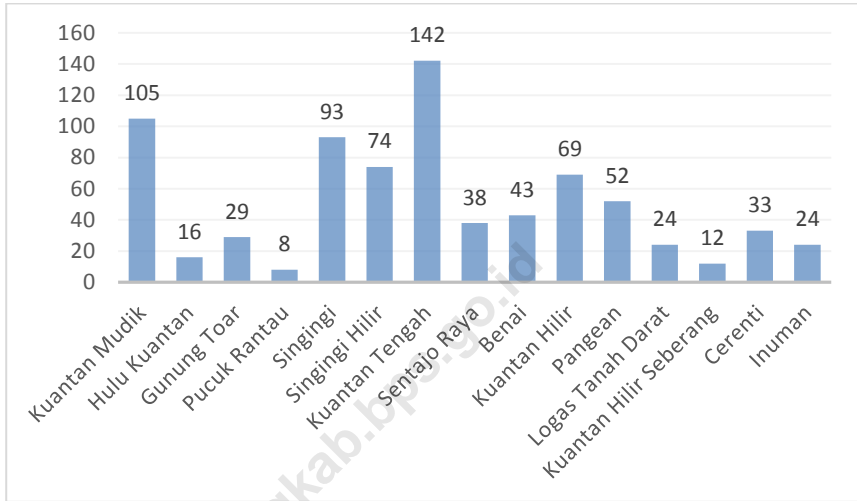
The purpose of government policy on the electricity sector is to improve social welfare. To attain the objects mention above, government has to make the effort to increase the capacity installed and to extend distribution in order to supply the electrical power and to make better services.

Water Supply

Water sold or clean water play an important role in social life. In 2016, there are 29.780 m³ distributed by BPAM Kuantan Singingi Regency to its customers. The details are household customers 27.380 m³ (91,94 percent).

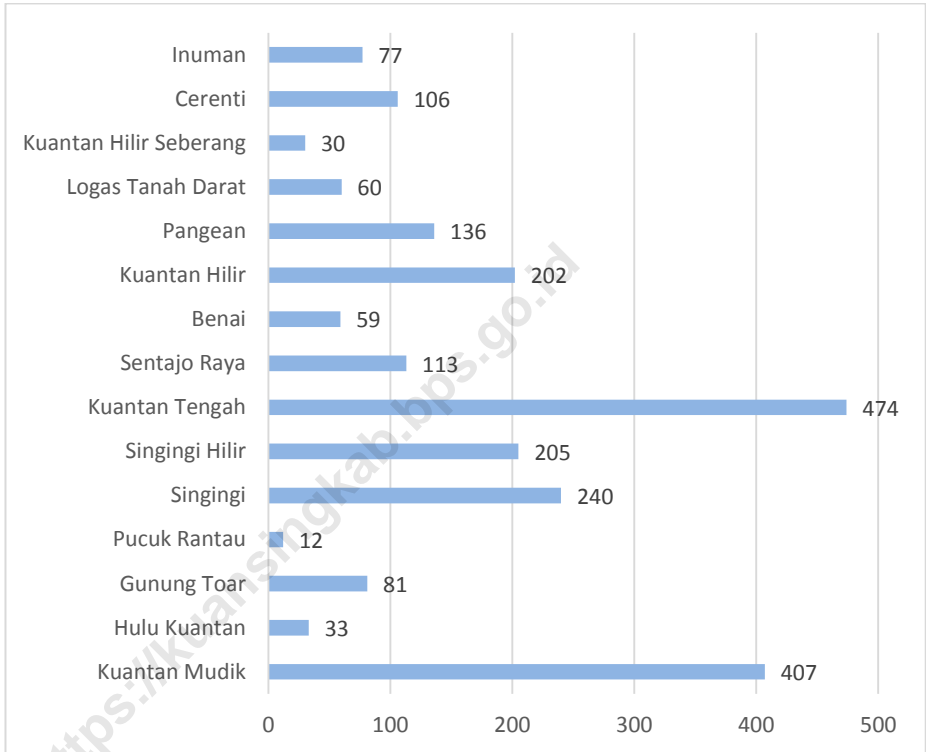
While the number of customers is 2.330 household.

Gambar 6.1 Perusahaan Industri di Kabupaten Kuantan Singingi Tahun 2017
Picture
Industrial Companies in Kuantan Singingi Regency, 2017



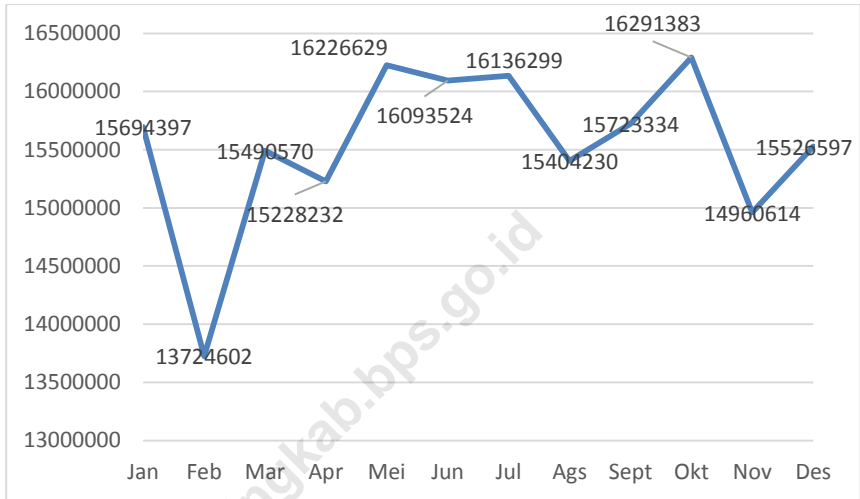
Sumber / Source : Dinas Koperasi, Usaha Kecil dan Menengah, Perdagangan, dan Perindustrian Kabupaten Kuantan Singingi / *Cooperatives Service, Small and Medium Enterprises, Tradem and Industry of Kuantan Singingi Regency*

Gambar 6.2 Jumlah Pekerja Industri di Kabupaten Kuantan Singingi Tahun 2017
Picture *Industrial Labour in Kuantan Singingi Regency, 2017*



Sumber / Source : Dinas Koperasi, Usaha Kecil dan Menengah, Perdagangan, dan Perindustrian Kabupaten Kuantan Singingi / *Cooperatives Service, Small and Medium Enterprises, Tradem and Industry of Kuantan Singingi Regency*

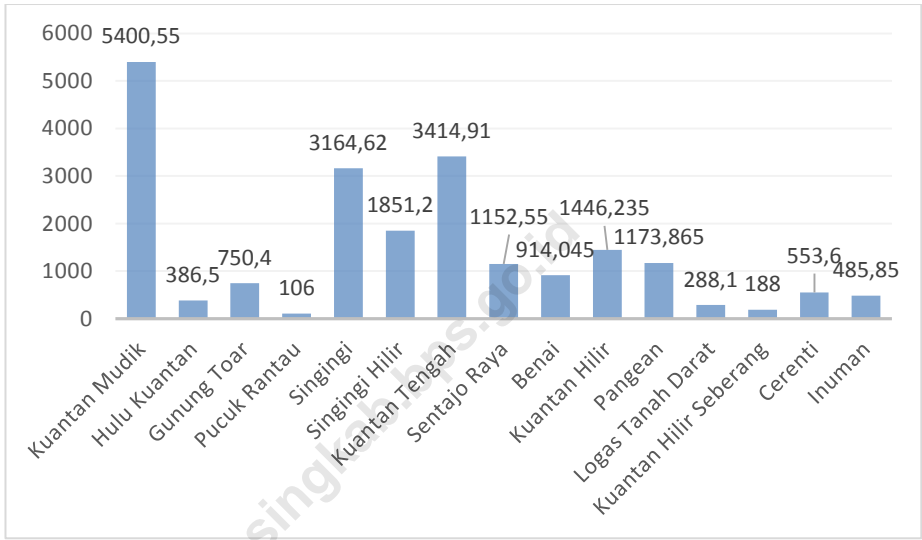
Gambar 6.3 Produksi Listrik PLN di Kabupaten Kuantan Singingi Tahun 2017
Picture Production Electricity of PLN in Kuantan Singingi Regency, 2017



Sumber : PLN Ranting Kabupaten Kuantan Singingi

Source : PLN of Kuantan Singingi Regency

Gambar 6.4 Nilai Investasi Industri di Kabupaten Kuantan Singingi Menurut Kecamatan Tahun 2017 (Juta Rp)
Picture *Industrial Investment Value in Kuantan Singingi Regency, 2017*



Sumber / Source : Dinas Koperasi, Usaha Kecil dan Menengah, Perdagangan, dan Perindustrian Kabupaten Kuantan Singingi / *Cooperatives Service, Small and Medium Enterprises, Tradem and Industry of Kuantan Singingi Regency*

Tabel Banyaknya Perusahaan Industri di Kabupaten Kuantan Singingi Menurut Kecamatan Tahun 2014 - 2017
Table *Number of Industrial Companies in Kuantan Singingi Regency by Subdistrict, 2014 - 2017*
: 6.1.1

Kecamatan Subdistrict	Banyaknya Perusahaan Number of Companies			
	2014	2015	2016	2017
(1)	(2)	(3)	(4)	(5)
1. Kuantan Mudik	96	99	100	105
2. Hulu Kuantan	15	16	16	16
3. Gunung Toar	26	28	28	29
4. Pucuk Rantau	8	8	8	8
5. Singingi	89	91	93	93
6. Singingi Hilir	71	73	73	74
7. Kuantan Tengah	135	140	142	142
8. Sentajo Raya	34	37	38	38
9. Benai	41	42	44	43
10. Kuantan Hilir	67	68	68	69
11. Pangean	47	49	49	52
12. Logas Tanah Darat	23	24	24	24
13. Kuantan Hilir Seberang	10	11	12	12
14. Cerenti	30	32	31	33
15. Inuman	23	24	24	24
Jumlah Total	715	742	750	762

Sumber / Source : Dinas Koperasi, Usaha Kecil dan Menengah, Perdagangan, dan Perindustrian Kabupaten Kuantan Singingi / *Cooperatives Service, Small and Medium Enterprises, Tradem and Industry of Kuantan Singingi Regency*

Tabel
Table : 6.1.2 Nilai Investasi Industri di Kabupaten Kuantan Singingi Menurut Kecamatan Tahun 2017
Industrial Investment Value in Kuantan Singingi Regency, 2017

Kecamatan <i>Subdistrict</i>	Investasi <i>Investment</i>	
	Nilai (Rp. 000)	Persentase (%)
(1)	(2)	(3)
1. Kuantan Mudik	5 400 550	25,38
2. Hulu Kuantan	386 500	1,82
3. Gunung Toar	750 400	3,53
4. Pucuk Rantau	106 000	0,50
5. Singingi	3 164 620	14,87
6. Singingi Hilir	1 851 200	8,70
7. Kuantan Tengah	3 414 910	16,05
8. Sentajo Raya	1 152 550	5,42
9. Benai	914 045	4,30
10. Kuantan Hilir	1 446 235	6,80
11. Pangean	1 173 865	5,52
12. Logas Tanah Darat	288 100	1,35
13. Kuantan Hilir Seberang	188 000	0,88
14. Cerenti	553 600	2,60
15. Inuman	485 850	2,28
Jumlah Total	21 276 425	100,00
2016	21 062 819	100,00
2015	26 458 274	100,00
2014	20 366 724	100,00
2013	20 547 025	100,00

Sumber / Source : Dinas Koperasi, Usaha Kecil dan Menengah, Perdagangan, dan Perindustrian Kabupaten Kuantan Singingi / *Cooperatives Service, Small and Medium Enterprises, Tradem and Industry of Kuantan Singingi Regency*

Tabel Jumlah Pekerja Industri di Kabupaten Kuantan Singingi
Table Menurut Kecamatan Tahun 2014 - 2017
: 6.1.3 *Number of Industrial Labour in Kuantan Singingi Regency by Subdistrict, 2014 - 2017*

Kecamatan Subdistrict	Jumlah Pekerja Number of Labour			
	2014	2015	2016	2017
(1)	(2)	(3)	(4)	(5)
1. Kuantan Mudik	383	389	393	407
2. Hulu Kuantan	32	34	33	33
3. Gunung Toar	76	80	79	81
4. Pucuk Rantau	3	3	12	12
5. Singingi	257	261	240	240
6. Singingi Hilir	195	199	200	205
7. Kuantan Tengah	661	671	675	474
8. Sentajo Raya	118	124	131	113
9. Benai	154	156	164	59
10. Kuantan Hilir	205	207	206	202
11. Pangean	123	127	127	136
12. Logas Tanah Darat	70	72	72	60
13. Kuantan Hilir Seberang	26	28	30	30
14. Cerenti	94	98	95	106
15. Inuman	74	76	77	77
Jumlah Total	2 457	2 525	2 534	2 235

Sumber / Source : Dinas Koperasi, Usaha Kecil dan Menengah, Perdagangan, dan Perindustrian Kabupaten Kuantan Singingi / *Cooperatives Service, Small and Medium Enterprises, Tradem and Industry of Kuantan Singingi Regency*

Tabel
Table : 6.1.4 **Nama Perusahaan Kelapa Sawit Menurut Lokasi dan Kegiatannya di Kabupaten Kuantan Singingi Tahun 2017**
Palm Oil Factories by Location and Activity In Kuantan Singingi Regency, 2017

Perusahaan Kelapa Sawit <i>Factory of Palm Oil</i>	Lokasi (Kecamatan) <i>Location</i>	Kegiatan <i>Activity</i>
(1)	(2)	(3)
1. PT.Tri Bakti Sarimas (PKS I)	Kuantan Mudik	Crude Palm Oil (CPO) dan Kernel
2. PT. Tamora Agro Lestari	Hulu Kuantan	Pabrik Kelapa Sawit
3. PT. Adimulya Agro Lestari	Singingi Hilir, LTD	Kebun Kelapa Sawit
4. PT Tri Bakti Sarimas (PKS II)	Pucuk Rantau	Crude Palm Oil (CPO) dan Kernel
5. PT. Kebun Pantai Raja	Singingi Hilir	Perkebunan dan Pabrik Kelapa Sawit
6. PT. Mustika Agro Sari	Singingi Hilir	Pabrik Kelapa Sawit
7. PT. Wanasari Nusantara	Singingi Hilir	Pabrik Kelapa Sawit
8. PT. Inti Indosawit Subur	Singingi Hilir	Pabrik Pengolahan Minyak Kelapa Sawit
9. PT. Surya Agrolika Reksa I	Singingi Hilir	Crude Palm Oil (CPO) dan Kernel
10. PT. Surya Agrolika Reksa II	Singingi Hilir	Crude Palm Oil (CPO) dan Kernel
11. PT. Usaha Kita Makmur	Kuantan Tengah	Pabrik Kelapa Sawit
12. PT. Asia Sawit Makmur Jaya	Kuantan Tengah	Pabrik dan Perkebunan Kelapa Sawit
13. PT. Citra Riau Sarana II	Sentajo Raya	Pabrik Pengolahan Kelapa Sawit
14. PT. Duta Palma Nusantara	Benai	Crude Palm Oil (CPO) dan Kernel
15. PT. Citra Riau Sarana I	Logas Tanah Darat	Crude Palm Oil (CPO) dan Kernel
16. PT. Citra Riau Sarana III	Logas Tanah Darat	Pabrik Kelapa Sawit
17. PT. Cerenti Subur	Kuantan Hilir Seberang	Crude Palm Oil (CPO) dan Kernel
18. PT. Wana Jingga Timur	Cerenti	Crude Palm Oil (CPO) dan Kernel
19. PT. Gemilang Sawit Lestari	Inuman	Pabrik Kelapa Sawit
20. Duta Mentari Raya	Singingi	Kebun Kelapa Sawit
21. PT. Gatipura Mulya	Pangean	Kebun Kelapa Sawit

Sumber / Source : Dinas Lingkungan Hidup Kabupaten Kuantan Singingi /
Environment Service of Kuantan Singingi Regency

Tabel : 6.2.1 **Jumlah Produksi Bahan Galian Mineral Logam, Batubara, dan Batuan (Sirtu) Di Kabupaten Kuantan Singingi Tahun 2017**
Number of Production Metals Minerals Mineral, Coal and Rock (Sirtu) in Kuantan Subdistrict Singingi In 2017

Kecamatan	Jenis Tambang				
	Sirtu (m^3)	Emas (Kg)	Batubara (Metrik Ton)	Kaolin (m^3)	Mangan (Ton)
(1)	(3)	(4)	(5)	(6)	(6)
1. Kuantan Mudik	*	*	*	*	*
2. Hulu Kuantan	*	*	*	*	*
3. Gunung Toar	*	*	*	*	*
4. Pucuk Rantau	*	*	*	*	*
5. Singingi	*	*	*	*	*
6. Singingi Hilir	*	*	*	*	*
7. Kuantan Tengah	*	*	*	*	*
8. Sentajo Raya	*	*	*	*	*
9. Benai	*	*	*	*	*
10. Kuantan Hilir	*	*	*	*	*
11. Pangean	*	*	*	*	*
12. Logas Tanah Darat	*	*	*	*	*
13. Kuantan Hilir Seb	*	*	*	*	*
14. Cerenti	*	*	*	*	*
15. Inuman	*	*	*	*	*
Jumlah Total	2 930	23,74	901 730,43	*	4 386

Sumber / Source : Dinas Energi dan Sumber Daya Mineral Cabang Dinas Kabupaten Kuantan Singingi, Pemerintah Provinsi Riau

Tabel
Table : 6.3.1 **Banyaknya Produksi Tenaga Listrik dirinci Menurut Jenis Pelanggan di Kab. Kuantan Singingi (Kwh), 2017**
The Utilization of Electricity by Kind of Consumers in Kuantan Singingi Regency (Kwh), 2017

Jenis Pelanggan <i>Consumer</i>	Jumlah Pelanggan <i>Number Consumer</i>	Penggunaan (KWH) <i>Utilization</i>
(1)	(2)	(3)
1. Pabrik / Industri <i>Factories/Industries</i>	16	5 474 411
2. Bisnis <i>Business</i>	2 852	13 715 914
3. Kantor Pemerintahan <i>Government Office</i>	464	2 156 198
4. Sekolah, Rumah Sakit, Tempat Ibadah/ Fasilitas Sosial Lainnya <i>School/ Hospital/ Places of Worship/ Other Social Facilities</i>	2 212	5 033 569
5. Rumah Tangga <i>Household</i>	70 972	96 279 698
6. Penerangan Jalan <i>Street Lighting</i>	153	5 343 315
7. Dipakai Sendiri <i>Own Consumption</i>	-	103 547
8. Hilang <i>Lost</i>	-	15 516 780
Jumlah Total	76 669	143 623 432

Sumber / Source : PT PLN Cabang Teluk Kuantan / Branch Office of PT PLN in Teluk Kuantan

Tabel : 6.3.2 **Nilai Daya Terpasang, Produksi, dan Distribusi Listrik PLN Di Kabupaten Kuantan Singingi Tahun 2017**
Number of Productivity and Distribution Electricity of PLN in Kuantan Singingi Regency, 2017

Bulan <i>Month</i>	Daya Terpasang (kVA)	Produksi Listrik (kWh)	Listrik Terjual (kWh)	Dipakai Sendiri (kWh)	Susut/ Hilang (kWh)
(1)	(2)	(3)	(4)	(5)	(6)
Januari	92 558	15 694 397	12 498 541	8 122	1 396 960
Februari	93 380	13 724 602	11 121 194	7 448	1 066 268
Maret	93 886	15 490 570	12 284 487	8 745	1 498 210
April	94 290	15 228 232	12 177 505	8 421	1 298 020
Mei	94 780	16 226 629	12 698 697	8 185	1 639 794
Juni	95 566	16 093 524	12 623 012	8 443	1 542 672
Juli	96 041	16 136 299	12 761 267	8 732	1 515 528
Agustus	96 562	15 404 230	12 825 311	9 060	1 098 869
September	97 193	15 723 334	12 796 792	8 792	1 207 748
Oktober	98 038	16 291 383	13 258 915	9 432	1 402 955
November	98 843	14 960 614	12 705 551	9 005	848 577
Desember	99 601	15 526 597	13 023 789	9 161	1 002 017
Jumlah Total	1 150 738	186 500 411	150 775 061	103 547	15 517 618
2016	1 075 105	186 678 166	143 720 427	91 510	21 724 350
2015	720 MW	179 042 700	134 773 715	104 998	22 132 298
2014	905 316 700	154 067 186	130 985 494	156 275	23 081 692
2013	580 000 000	138 348 789	109 754 855	145 352	28 448 593

Sumber / Source : PT PLN Cabang Teluk Kuantan / Branch Office of PT PLN in Teluk Kuantan

Tabel
Table : 6.3.3 **Pelayanan Listrik PLN dan Non PLN Di Kabupaten Kuantan Singingi Tahun 2011 - 2017**
Electricity Service by Source in Kuantan Singingi Regency, 2011 - 2017

Tahun Year	Jumlah Rumah Tangga Households	Jumlah Pelanggan (orang)		Rasio elektrifikasi (%)	
		PLN	Non PLN	PLN	Non PLN
(1)	(2)	(3)	(4)	(5)	(6)
2011	75 608	26 933	3 148	36 %	4 %
2012	78 630	43 131	3 015	58,85 %	4 %
2013	81 767	49 837	3 015	60,95 %	4 %
2014	84 995	62 563	2 050	73,61 %	2 %
2015	88 310	68 154	1 500	77,18%	2%
2016	*	*	*	*	*
2017	*	*	*	*	*

Sumber / Source : Dinas Energi dan Sumber Daya Mineral Cabang Dinas Kabupaten Kuantan Singingi, Pemerintah Provinsi Riau

Catatan / Note : Data Tahun 2016-2017 belum tersedia

Tabel
Table : 6.3.4 **Banyaknya Pelanggan BPAM Menurut Jenis Konsumen di Kabupaten Kuantan Singingi Tahun 2013 – 2017**
Number of Customers by Kind in kuantan Singingi Regency, 2013 - 2017

Jenis <i>Kind</i>	Tahun				
	2013	2014	2015	2016	2017
(1)	(3)	(4)	(5)	(6)	(6)
Sosial					
Umum	-	-	-	-	-
Khusus	38	52	51	51	47
Non Niaga					
Rumah Tangga	2 850	3 418	3 627	3 627	2 330
Instansi Pemerintah	26	26	-	-	-
Niaga					
Kecil	140	164	240	240	170
Besar	-	-	-	-	-
Lainnya	-	-	-	-	1 138
Jumlah Total	3 054	3 660	3 918	3 918	3 685

Sumber/Source : UPTD Penyediaan Air Bersih

Tabel
Table : 6.3.5 **Jumlah Air Minum yang Disalurkan Menurut Jenis Konsumen Di Kabupaten Kuantan Singingi Tahun 2013 – 2016**

Number of Water Distribution by Kind of Customer in Kuantan Singingi Regency, 2013-2016

Jenis <i>Kind</i>	Tahun			
	2013	2014	2015	2016
(1)	(4)	(5)	(6)	(6)
Sosial				
a. Umum	-	-	-	-
b. Khusus	380	520	510	-
Non Niaga				
a. Rumah Tangga	28 500	31 180	27 380	27 380
b. Pemerintah	260	416	-	-
Niaga				
a. Kecil	1 400	1 640	2 400	2 400
b. Besar	-	-	-	-
Lainnya				
	808 704	-	-	-
<hr/>				
Jumlah <i>Total</i>	808 244	33 756	30 290	29 780

Sumber / *Source* : UPTD Penyediaan Air Bersih

Catatan / *Note* : Data Tahun 2016 belum tersedia

1

PASAR KABUPATEN
Regency Market

11

PASAR KECAMATAN
*Subdistrict
Market*

34

PASAR DESA
*Villages
Market*



PENJELASAN TEKNIS

1. **Perusahaan Perdagangan** adalah Perusahaan yang kegiatan usahanya melakukan transaksi pembelian barang dagang kemudian untuk dijual tanpa mengubah bentuknya.

TECHNICAL NOTES

1. **Trading Companies** is a company whose business activities make purchase of merchandise for resale later without changing its shape.

<https://kuansingkab.bps.go.id>

ULASAN

Jumlah pasar di Kabupaten Kuantan Singingi sebanyak 46 pasar yang terdiri dari 1 Pasar Kabupaten, 11 Pasar Kecamatan, dan 34 Pasar Desa/Kelurahan.

DESCRIPTION

Number of market in Kuantan Singingi regency were 46 market, consist of 1 Regencys Market, 11 Subdistrict Market, and 34 Villages Market.

<https://kuansingkab.bps.go.id>

Tabel
Table : 7.1 **Jumlah Pasar Menurut Status di Kabupaten Kuantan Singingi Tahun 2017**
Number of Market by Status in Kuantan Singingi Regency, 2017

Kecamatan <i>Subdistrict</i>	Pasar Kabupaten <i>Regencys Market</i>	Pasar Kecamatan <i>Subdistricts Market</i>	Pasar Desa/ Kelurahan <i>Villages Market</i>	Jumlah <i>Total</i>
(1)	(2)	(3)	(4)	(5)
1. Kuantan Mudik	-	1	1	2
2. Hulu Kuantan	-	1	2	3
3. Gunung Toar	-	1	2	3
4. Pucuk Rantau	-	-	1	1
5. Singingi	-	1	7	8
6. Singingi Hilir	-	1	8	9
7. Kuantan Tengah	1	-	2	3
8. Sentajo Raya	-	-	4	4
9. Benai	-	1	-	1
10. Kuantan Hilir	-	1	-	1
11. Pangean	-	1	1	2
12. Logas Tanah Darat	-	1	5	6
13. Kuantan Hilir Seberang	-	-	1	1
14. Cerenti	-	1	-	1
15. Inuman	-	1	-	1
Jumlah Total	1	11	34	46
2016	1	8	37	46
2015	1	11	35	47
2014	1	11	34	46
2013	1	11	34	46

Sumber / Source : Dinas Koperasi, Usaha Kecil dan Menengah, Perdagangan, dan Perindustrian Kabupaten Kuantan Singingi / *Cooperatives Service, Small and Medium Enterprises, Tradem and Industry of Kuantan Singingi Regency*

Tabel
Table : 7.2 **Banyaknya Perusahaan Perdagangan di Kabupaten Kuantan Singingi Tahun 2009 – 2017**
Number of Trading Companies in Kuantan Singingi Regency, 2009-2017

Tahun Year	Perdagangan Trade			Jumlah Total
	Besar Large	Menengah Medium	Eceran Retail	
(1)	(2)	(3)	(4)	(5)
2009	4	39	152	215
2010	7	30	154	191
2011	16	53	201	270
2012	25	48	206	279
2013	5	6	252	263
2014	-	7	225	232
2015	2	8	208	218
2016	*	*	*	*
2017	*	*	*	*

Sumber / Source : Dinas Koperasi, Usaha Kecil dan Menengah, Perdagangan, dan Perindustrian Kabupaten Kuantan Singingi / *Cooperatives Service, Small and Medium Enterprises, Tradem and Industry of Kuantan Singingi Regency*

Catatan / Note : Data Tahun 2016 – 2017 belum tersedia / *Data at 2016 – 2017 are not available*

TRANSPORTASI DAN KOMUNIKASI

TRANSPORTATION AND COMMUNICATION

Panjang Jalan Kabupaten *Length of Regency Road*

Jalan Tanah
Dirt Road
186,750 Km

Jalan Aspal
Asphalt Road
651,848 Km

PENJELASAN TEKNIS

1. **Kantor Pos** adalah tempat pemberi pelayanan komunikasi tertulis dan atau surat elektronik, layanan paket, layanan logistik, layanan transaksi keuangan, dan layanan keagenan pos untuk kepentingan umum. Rumah pos berfungsi sama seperti kantor pos dan kantor pos pembantu, bedanya rumah pos biasanya terletak di daerah terpencil.

TECHNICAL NOTES

1. **Post Office** is a service provider facility of written communication and or electronic mail, parcel service, logistics services, financial transaction services, and postal services to the public. Postal house has the same function as the post office and subsidiary of post office, the difference is that postal house is usually located in remote areas.

ULASAN**DESCRIPTION****TRANSPORTASI**

Prasarana jalan merupakan urat nadi kelancaran lalu lintas di darat. Lancarnya lalu lintas akan sangat menunjang perkembangan perekonomian suatu daerah.

Panjang jalan kabupaten di Kabupaten Kuantan Singingi pada tahun 2017 sepanjang 1.993,308 Km yang terdiri dari permukaan jalan yang diaspal 651,848 Km (32,70 persen), kerikil 1.151,255 Km (57,76 persen), dan tanah 186,750 Km (9,37 persen). Panjang jembatan di Kabupaten Kuantan Singingi pada tahun 2017 sepanjang 4.497,30 m yang terdiri dari permukaan jembatan kayu 773,30 m, beton 759 m, dan rangka baja 2.965 m.

KOMUNIKASI

Dari PT. Pos Indonesia Cabang Kuantan Singingi tercatat bahwa selama 2017 banyaknya surat yang diterima sebanyak 66.749 dan yang dikirim sebanyak 10.534.

Jumlah paket pos melalui PT. Pos Indonesia Cabang Kuantan Singingi diantaranya paket biasa, dan luar negeri yang diterima masing-masing sebanyak 4.620 dan 153 paket. Sedangkan paket biasa dan luar negeri yang dikirim sebanyak 844 dan 7.

TRANSPORTATION

Infrastructure of roads is a main factor needed to accelerate traffic activities on land. The acceleration of traffic will support economic activities in a region.

In period Of 2017 the length of road regency in Kuantan Singingi Regency was recorded at 1.993,308 kilometers divided into; asphalted was 651,848 kilometres (32,70 percent), gravel was 1.151,255 kilometres (57,76 percent), and ground was 186,750 kilometres (9,37 percent). Length of bridge in Kuantan Singingi Regency was recorded at 4.497,30 metres divided into; wood bridge was 773,30 metres, concrete was 759 metres, and frame was 2.965 metres

COMMUNICATION

From Kuantan Singingi Branch Office of PT Pos Indonesia, it was informed that during 2017 the numbers of letter were 66.749 received and 10.534 sent.

The number of received post package by Kuantan Singingi Branch Office of PT Pos Indonesia that consist of post package, and international package were 4.620 and 153 post package. While sent post package, and international package were 844 dan 7.

Tabel
Table : 8.1.1 **Panjang Jalan Negara, Jalan Provinsi, dan Jalan Kabupaten Menurut Jenis Permukaan di Kabupaten Kuantan Singingi Tahun 2016 – 2017 (Km)**
Length of State Road, Province Road, and Regency Road Based on Kind of Surface In Kuantan Singingi Regency, 2016 - 2017

Jenis Permukaan <i>Surface</i>	Jalan Negara <i>State Road</i>		Jalan Provinsi <i>Province Road</i>		Jalan Kabupaten <i>Regency Road</i>	
	2016	2017	2016	2017	2016	2017
(1)	(2)	(3)	(4)	(5)	(6)	(7)
1. Aspal	123,420	123,420	91,890	91,890	639,592	651,848
2. Kerikil	-	-	52,770	52,770	1 161,256	1 151,255
3. Rigit Pavement	-	-	39,700	39,700	3,255	3,455
4. Tanah	-	-	-	-	185,750	186,750
Jumlah Total	123,420	123,420	184,360	184,360	1 989,853	1 993,308

Sumber / Source : Dinas Koperasi, Usaha Kecil dan Menengah, Perdagangan, dan Perindustrian Kabupaten Kuantan Singingi / *Cooperatives Service, Small and Medium Enterprises, Tradem and Industry of Kuantan Singingi Regency*

Tabel
Table
: 8.1.2 Panjang Jalan Negara, Jalan Provinsi, dan Jalan Kabupaten Menurut Keadaan di Kabupaten Kuantan Singingi Tahun 2016 – 2017 (Km)
Length of State Road, Province Road, and Regency Road Based on Condition in Kuantan Singingi Regency, 2016 - 2017

Keadaan Condition	Jalan Negara State Road		Jalan Provinsi Province Road		Jalan Kabupaten Regency Road	
	2016	2017	2016	2017	2016	2017
(1)	(2)	(3)	(4)	(5)	(6)	(7)
1. Baik	*	*	*	*	779,99	819,03
2. Sedang	*	*	*	*	1 051,66	1 016,08
3. Rusak	*	*	*	*	158,20	158,20
4. Rusak Berat	*	*	*	*	-	-
Jumlah Total	123,42	123,42	184,360	184,360	1 989,85	1 993.31

Sumber / Source : Dinas Pekerjaan Umum dan Penataan Ruang Kabupaten Kuantan Singingi / Public Works Service, and Spatial Planning of Kuantan Singingi Regency

Tabel
Table : 8.1.3 **Banyak dan Panjang Jembatan Berdasarkan Jenisnya Di Kabupaten Kuantan Singingi Tahun 2017**
Number and Length of Bridge Based on Kind in Kuantan Singingi Regency, 2017

Jenis Jembatan <i>Kind of Bridge</i>	Jumlah Total	
	Unit (Buah) <i>Unit</i>	Panjang (m) <i>Length</i>
(1)	(2)	(3)
1. Jembatan Rangka Baja		
a. Beton	20	2 345,00
b. Kayu/Semi Permanen	4	-
c. Gantung	4	620,00
2. Jembatan Beton		
a. Balok T	28	679,00
b. Girder	3	80,00
c. Lantai Kayu	-	-
3. Jembatan Box Culvert	-	-
4. Jembatan Kayu	63	773,30
5. Jembatan Kayu Balok	-	-
Jumlah Total	122	4 497,30
2016	122	4 497,30
2015	389	4 781,09
2014	372	4 714,49

Sumber / Source : Dinas Pekerjaan Umum dan Penataan Ruang Kabupaten Kuantan Singingi / Public Works Service, and Spatial Planning of Kuantan Singingi Regency

Tabel
Table : 8.1.4 **Banyaknya Kendaraan Angkutan Darat Bermotor menurut Kecamatan di Kabupaten Kuantan Singingi Tahun 2016**
Number of Motor Vehicle by Subdistrict in Kuantan Singingi Regency, 2017

Kecamatan <i>Subdistrict</i>	Jenis Kendaraan			Jumlah <i>Total</i>
	Bus	Pickup	Truk	
(1)	(2)	(3)	(4)	(5)
1. Kuantan Mudik	-	17	9	26
2. Hulu Kuantan	-	9	6	15
3. Gunung Toar	-	4	1	5
4. Pucuk Rantau	-	-	2	2
5. Singingi	-	33	20	53
6. Singingi Hilir	-	35	27	62
7. Kuantan Tengah	2	53	33	88
8. Sentajo Raya	-	13	10	23
9. Benai	-	16	5	21
10. Kuantan Hilir	2	8	5	15
11. Pangean	-	9	4	13
12. Logas Tanah Darat	-	33	10	43
13. Kuantan Hilir Seberang	-	-	-	-
14. Cerenti	-	6	5	11
15. Inuman	-	9	-	9
Jumlah Total	4	245	137	386
2016	2	126	53	181
2015	3	262	87	352
2014	10	364	180	554
2013	5	492	253	750

Sumber / Source : Dinas Perhubungan Kabupaten Kuantan Singingi / *Transportation Service of Kuantan Singingi Regency*

Tabel
Table : 8.1.5 **Banyaknya Kendaraan Bermotor Wajib Uji yang Terdaftar di DLLAJ Kabupaten Kuantan Singingi Tahun 2017**
Number of Compulsory Test of Motor Vehicles at DLLAJ of Kuantan Singingi Regency, 2017

Kendaraan Bermotor <i>Motor Vehicles</i>	Jumlah Total	
	Umum	Tidak Umum
(1)	(2)	(3)
Oplet/Mobil Penumpang Umum	-	-
Mobil Bus Umum/Mini Bus Umum/Bus	-	2
Mobil Bus Bukan Umum	-	-
Mobil barang Umum/Truck	28	58
Kereta Tempelan	-	-
Kereta Gandengan	-	-
Mobil Pick-Up	-	170
Jumlah Total	28	230
2016	16	174
2015	66	77
2014	126	428
2013	27	723

Sumber / Source : Dinas Perhubungan Kabupaten Kuantan Singingi / *Transportation Service of Kuantan Singingi Regency*

Tabel
Table : 8.2.1 Surat Pos Dikirim/Diterima Melalui PT Pos Indonesia Cabang Kabupaten Kuantan Singingi Tahun 2017
Mail Sent and Received by Kuantan Singingi Branch Office of PT Pos Indonesia, 2017

Bulan <i>Month</i>	Surat Biasa		SKH		SPKH	
	Terima <i>Received</i>	Kirim <i>Sent</i>	Terima <i>Received</i>	Kirim <i>Sent</i>	Terima <i>Received</i>	Kirim <i>Sent</i>
(1)	(2)	(3)	(4)	(5)	(6)	(7)
Januari	311	159	4 621	818	65	28
Februari	330	95	5 587	668	89	52
Maret	531	75	5 165	718	64	91
April	422	123	5 377	593	58	74
Mei	385	56	5 758	773	76	114
Juni	296	33	4 269	452	80	140
Juli	461	80	5 026	699	593	66
Agustus	365	68	5 136	931	131	74
September	337	35	4 349	792	118	98
Oktober	308	109	4 621	818	65	28
November	335	66	5 587	668	89	52
Desember	515	79	5 165	718	64	91
Jumlah Total	4 596	978	60 661	8 648	1 492	908
2016	1 000	986	18 428	5 208	1 915	151
2015	0	0	20 603	12 561	0	0
2014	0	0	8 891	9 168	0	0
2013	501	318	81 896	16 992	90	352

Sumber / *Source* : PT. POS Indonesia (PERSERO) KPC Teluk Kuantan Kabupaten Kuantan Singingi / *Branch Office of PT.POS Indonesia in Teluk Kuantan*

Tabel : 8.2.2 **Paket Pos Dikirim/Diterima Melalui PT Pos Indonesia Cabang Kabupaten Kuantan Singingi Tahun 2017**
Post Package Sent and Received by Kuantan Singingi Branch Office of PT Pos Indonesia, 2017

Bulan Month	PPB		Paket Kilat Express Parcel		Paket Luar Negeri International Parcel	
	Diterima Received	Dikirim Sent	Diterima Received	Dikirim Sent	Diterima Received	Dikirim Sent
(1)	(2)	(3)	(4)	(5)	(6)	(7)
Januari	363	76	*	*	12	3
Februari	429	79	*	*	15	-
Maret	464	81	*	*	11	-
April	367	66	*	*	10	-
Mei	331	65	*	*	9	-
Juni	568	64	*	*	16	-
Juli	212	59	*	*	12	-
Agustus	305	60	*	*	19	-
September	325	58	*	*	18	2
Oktober	363	76	*	*	7	1
November	429	79	*	*	9	1
Desember	464	81	*	*	15	-
Jumlah Total	4 620	844	*	*	153	7
2016	743	536	*	*	159	8
2015	1 037	621	621	371	113	10
2014	733	736	357	380	12	28
2013	8 774	413	6	8	-	2

Sumber / Source : PT. POS Indonesia (PERSERO) KPC Teluk Kuantan Kabupaten Kuantan Singingi / Branch Office of PT.POS Indonesia in Teluk Kuantan

Tabel : 8.2.3 **Wesel Pos Dikirim/Diterima Melalui PT Pos Indonesia Cabang Kabupaten Kuantan Singingi Tahun 2017**
Postal Money Sent and Received by Kuantan Singingi Branch Office of PT Pos Indonesia, 2017

Bulan <i>Month</i>	Dalam Negeri <i>Domestic</i>		Luar Negeri <i>International</i>	
	Diterima <i>Received</i>	Dikirim <i>Sent</i>	Diterima <i>Received</i>	Dikirim <i>Sent</i>
(1)	(2)	(3)	(4)	(5)
Januari	1 114	296	72	-
Februari	1 085	298	62	-
Maret	1 187	361	32	-
April	986	340	77	31
Mei	953	310	70	32
Juni	1 133	359	58	-
Juli	876	309	22	-
Agustus	992	415	31	-
September	920	281	23	-
Oktober	1 114	296	72	-
November	1 085	298	31	-
Desember	1 187	361	32	-
Jumlah Total	12 632	3 924	582	63
2016	13 651	6 289	545	3
2015	13 829	7 339	776	4
2014	34 529	9 236	19	5
2013	35 073	10 412	14	5

Sumber / *Source* : PT. POS Indonesia (PERSERO) KPC Teluk Kuantan Kabupaten Kuantan Singingi / *Branch Office of PT.POS Indonesia in Teluk Kuantan*

Tabel : 8.2.4 **Nilai Setoran dan Pembayaran Weselpos Tahun 2017 (Rupiah)**
Value of Postal Money Received and Paid, 2017

Bulan <i>Month</i>	Dalam Negeri <i>Domestic</i>		Luar Negeri <i>International</i>	
	Setoran <i>Received</i>	Pembayaran <i>Paid</i>	Setoran <i>Received</i>	Pembayaran <i>Paid</i>
(1)	(2)	(3)	(4)	(5)
Januari	2 608 414 191	746 307 475	-	123 271 200
Februari	2 630 109 427	721 528 430	2 955 000	104 755 600
Maret	3 016 084 857	699 418 458	-	109 942 650
April	4 069 127 225	635 647 593	3 682 500	123 615 100
Mei	3 015 595 516	625 261 157	-	143 258 900
Juni	3 221 864 123	679 612 801	-	115 645 600
Juli	2 786 130 091	499 994 492	-	103 681 900
Agustus	3 002 821 035	635 139 790	-	135 612 150
September	2 826 263 920	392 793 677	-	102 188 650
Oktober	2 648 185 120	543 006 176	-	98 806 900
November	2 600 665 744	533 582 764	6 400 000	120 436 300
Desember	3 380 173 215	492 930 903	-	164 495 622
Jumlah <i>Total</i>	35 805 434 464	7 205 223 716	13 037 500	1 445 710 572
2016	27 534 826 536	8 735 043 489	25 828 440	1 510 257 140
2015	20 398 775 200	11 219 575 259	21 545 000	2 021 835 200
2014	56 136 109 750	17 468 176 241	25 336 000	100 100 000
2013	54 443 623 095	19 010 953 028	24 000 000	69 085 768

Sumber / Source : PT. POS Indonesia (PERSERO) KPC Teluk Kuantan Kabupaten Kuantan Singingi / Branch Office of PT.POS Indonesia in Teluk Kuantan

Tabel
Table : 8.2.5 **Banyaknya Pembayaran Pensiunan TASPEN dan ASABRI Melalui PT Pos Indonesia Cabang Kabupaten Kuantan Singingi tahun 2017 (Rupiah)**
Number of TASPEN and ASABRI Retirement Payment by Kuantan Singingi Branch Office of PT Pos Indonesia, 2017

Bulan <i>Month</i>	TASPEN		ASABRI	
	Banyaknya <i>Number Of</i>	Pembayaran <i>Payment</i>	Banyaknya <i>Number Of</i>	Pembayaran <i>Payment</i>
(1)	(2)	(3)	(4)	(5)
Januari	1 056	2 281 811 400	56	117 100 050
Februari	1 048	2 282 241 900	56	119 540 400
Maret	1 048	2 274 696 200	56	119 540 400
April	1 046	2 264 704 750	79	124 881 700
Mei	1 043	2 253 586 700	79	124 126 900
Juni	1 042	2 245 141 300	80	124 043 050
Juli	1 034	2 246 066 850	80	123 619 550
Agustus	1 036	2 375 358 450	75	125 668 900
September	1 008	2 240 222 200	75	126 800 150
Oktober	1 056	2 226 583 150	56	242 870 800
November	1 048	2 211 128 500	56	131 752 100
Desember	1 048	2 202 315 200	56	131 590 300
Jumlah Total	12 513	27 103 856 600	804	1 611 534 300
2016	15 941	34 840 465 800	549	1 066 832 000
2015	19 237	39 249 489 900	803	1 530 651 500
2014	16 876	34 392 443 300	900	1 653 943 000
2013	17 225	32 922 972 200	646	1 155 975 600

Sumber / Source : PT. POS Indonesia (PERSERO) KPC Teluk Kuantan Kabupaten Kuantan Singingi / Branch Office of PT.POS Indonesia in Teluk Kuantan

HOTEL DAN PARIWISATA

HOTEL AND TOURISM

JUMLAH KAMAR
Number of ROOM

341



JUMLAH TENAGA KERJA
Number of LABOUR

65



JUMLAH TEMPAT TIDUR
Number of BEDS

598



PENJELASAN TEKNIS

1. **Rata-rata lama tinggal** adalah rata-rata waktu tinggal wisatawan mancanegara di Indonesia untuk satu kali kunjungan.
2. Usaha penyediaan akomodasi adalah usaha yang menyediakan pelayanan penginapan yang dapat dilengkapi dengan pelayanan pariwisata lainnya. Usaha penyediaan akomodasi dapat berupa hotel, vila, pondok wisata, bumi perkemahan, persinggahan karavan, dan akomodasi lainnya yang digunakan untuk tujuan pariwisata.
3. **Hotel** adalah penyediaan akomodasi secara harian berupa kamar-kamar di dalam satu bangunan yang dapat dilengkapi dengan jasa pelayanan makan dan minum, kegiatan hiburan dan atau fasilitas lainnya. Hotel terdiri dari hotel berbintang dan hotel non- bintang.
4. **Hotel bintang** adalah usaha penyediaan jasa pelayanan penginapan, makan minum serta jasa lainnya bagi umum dengan menggunakan sebagian atau seluruh bangunan. Usaha ini

TECHNICAL NOTES

1. **Average length of stay** is the average stay duration of foreign visitor in Indonesia for one trip.
2. *The business of providing accommodation is a business that provides specialty services that can be equipped with other tourism services. It includes hotel, villa, cottage, camping, caravan stop, and other accommodation that are used for tourism purposes.*
3. **Hotel** is a daily supply of accommodation rooms within a building which can be equipped with eating and drinking services, entertainment activities and/or other facilities. Hotel consists of a classified hotel and a non-classified hotel.
4. **A star hotel** is the business of providing an accommodation, eating and drinking as well as other services for the public by using a building or a part of a building. It is managed commercially and meets

dikelola secara komersial serta memenuhi ketentuan persyaratan sebagai hotel bintang (termasuk berlian) yang ditetapkan dalam surat keputusan instansi yang membinanya. Misalnya hotel bintang lima, hotel bintang empat dan seterusnya.

5. **Tingkat penghunian kamar hotel** adalah persentase banyaknya malam kamar yang dihuni terhadap banyaknya malam kamar yang tersedia.
6. **Rata-rata lamanya tamu menginap** adalah banyaknya malam tempat tidur yang terpakai (malam tamu) dengan banyaknya tamu yang menginap di hotel atau akomodasi lainnya.

specified requirements as a star hotel (including diamonds) set forth in the decree of fostering agency. For example, five star hotel, four star hotel, and so on.

5. **Room occupancy rate** is the number of room-nights occupied divided by the number of room-nights available, multiplied by 100 percent.
6. **Average length of stay** is the number of bed-nights used (guest night) divided by the number of guests coming to spend the night at the accommodation.

ULASAN**HOTEL**

Berdasarkan hasil survey Perusahaan / Usaha jasa akomodasi pada tahun 2017, Kabupaten Kuantan Singingi memiliki 20 akomodasi penginapan.

Masih di tahun 2017, rata-rata lama menginap tamu domestik 1,07. Jika dilihat dari persentasi tingkat penghunian kamar pada penginapan terjadi pada bulan Agustus dengan tingkat penghunian kamar mencapai 29,18 %.

PARIWISATA

Di Kabupaten Kuantan Singingi banyak sekali tempat-tempat bersejarah dan tempat wisata yang dapat dikunjungi.

Sektor pariwisata di Kabupaten Kuantan Singingi cukup menarik karena di setiap kecamatan terdapat tempat-tempat pariwisata seperti air terjun.

DESCRIPTION**HOTEL**

Based on the Survey results Corporate / Business Accomodation Service there in 2017. Kuantan Singingi Regency has 20 accomodation.

Still by 2017, the average lengths stay of domestic is 1,07. If seen from the percentration of the hotel room occupancy rate was highest in the month of march with a room occupancy rate reached 29,18 %

TOURISM

Kuantan Singingi Regency have a lot of Historical and tourism places to visit.

The tourism sector in the Kuantan Singingi Regency is quite interesting because in every subdistrict there are tourist places like waterfall.

Tabel
Table : 9.1.1 **Jumlah Akomodasi Hotel di Kabupaten Kuantan Singingi, 2012 – 2017**
Number of Hotel Accomodation in Kuantan Singingi Regency, 2012 - 2017

Tahun	Hotel <i>Hotels</i>	Kamar <i>Rooms</i>	Tempat Tidur <i>Beds</i>	Tenaga Kerja <i>Labour</i>
(1)	(2)	(3)	(4)	(5)
2012	16	300	628	76
2013	16	305	645	73
2014	19	340	727	79
2015	19	338	734	77
2016	19	338	734	77
2017	20	341	598*	65**

Sumber / Source : Survei Perusahaan/Usaha Jasa Akomodasi, BPS Kabupaten Kuantan Singingi / *Accommodation Service Establishment Survey, BPS – Statistic of Kuantan Singingi Regency*

Tabel : 9.1.2 **Rata-rata Lama Menginap Tamu Asing dan Tamu Domestik Menurut Bulan di Kab. Kuantan Singingi (Hari) Tahun 2017**

Average Length of Stay of Foreign and Domestic Visitors by Month in Kuantan Singingi Regency (day), 2017

Bulan <i>Month</i>	Tamu Asing <i>Foreign</i>	Tamu Domestik <i>Domestic Visitor</i>
(1)	(2)	(3)
Januari / <i>January</i>	-	1,01
Februari/ <i>February</i>	-	1,01
Maret / <i>March</i>	-	1,00
April / <i>April</i>	-	1,00
Mei / <i>May</i>	-	1,01
Juni / <i>June</i>	-	1,10
Juli / <i>July</i>	-	1,03
Agustus / <i>August</i>	-	1,58
September / <i>September</i>	-	1,06
Oktober / <i>October</i>	-	1,01
November / <i>November</i>	-	1,00
Desember / <i>December</i>	-	1,01
Jumlah Total	0	1,07
2016	0	1,00
2015	0	1,04

Sumber / *Source* : Survei Perusahaan/Usaha Jasa Akomodasi, BPS Kabupaten Kuantan Singingi / *Accommodation Service Establishment Survey, BPS – Statistic of Kuantan Singingi Regency*

Tabel
Table : 9.1.3 **Persentase Tingkat Penghunian Kamar Hotel dan Akomodasi Lainnya Menurut Jenis Hotel dan Bulan di Kab. Kuantan Singingi Tahun 2017**
Room Occupancy Rate of Hotels and Other Accomodations by Type of Accomodation and Month in Kuantan Singingi Regency, 2017

Bulan <i>Month</i>	Hotel Berbintang <i>Star Hotel</i>	Hotel Non Bintang <i>Nonstar Hotel</i>
(1)	(2)	(3)
Januari / <i>January</i>	-	19,48
Februari/ <i>February</i>	-	23,37
Maret / <i>March</i>	-	19,98
April / <i>April</i>	-	19,97
Mei / <i>May</i>	-	15,41
Juni / <i>June</i>	-	14,61
Juli / <i>July</i>	-	19,15
Agustus / <i>August</i>	-	29,18
September / <i>September</i>	-	20,93
Oktober / <i>October</i>	-	22,32
November / <i>November</i>	-	20,59
Desember / <i>December</i>	-	19,81
Jumlah Total	0	20,40
2016	0	26,22
2015	0	25,94

Sumber / *Source* : Survei Perusahaan/Usaha Jasa Akomodasi, BPS Kabupaten Kuantan Singingi / *Accomodation Service Establishment Survey, BPS – Statistic of Kuantan Singingi Regency*

Tabel
Table : 9.2.1 **Tempat-tempat Bersejarah Menurut Kecamatan Di Kabupaten Kuantan Singingi Tahun 2017**
Historical Places by Subdistrict in Kuantan Singingi Regency, 2017

Kecamatan <i>Subdistrict</i>	Tempat-tempat Bersejarah <i>Historical Places</i>
(1)	(2)
1. Kuantan Mudik	a. Bukit Bakar b. Pematang Kanchah c. Kunangan d. Padang Candi e. Bukik Salasih f. Aur Bersurat dan Pincuran g. Lopak Gajah Mati h. Makam Syekh Hanafi i. Kobun Manggis dan Tugu Bambu Runcing j. Tugu Proklamasi
2. Hulu Kuantan	a. Koto Tuo Sungai Pinang b. Makam Ninik Dara Putih c. Koto Sampurago d. Monumen Pemerintah Darurat 1949 e. Makam Ma'rifat Mardjani
3. Gunung Toar	a. Dapur Umum
4. Pucuk Rantau	a. Tapak Nabi Daut

Sumber / Source : Dinas Pariwisata, dan Kebudayaan Kabupaten Kuantan Singingi /
Tourism and Culture Service of Kuantan Singingi Regency

Lanjutan Tabel
Continued Table : 9.2.1

Kecamatan <i>Subdistrict</i>	Tempat-tempat Bersejarah <i>Historical Places</i>
(1)	(2)
5. Singingi	<ul style="list-style-type: none"> a. Makam syekh Ahmad Bunda b. Makam Raja Pagaruyung VIII c. Makam Tuan Gadih Nan Alui Reno Sari Bunda d. Makam Tuan Pakih Toking e. Makam Datuk Jalo Sutan I dan Makam Mad Ali f. Makam Datuk Sinaro Nan Putieh I g. Batu Vila T.821 Belanda h. Tugu Proklamasi i. Makam Datuk Sampono Rajo di Poco j. Makam Tuan Indomo Basa Ampek Balai k. Makam Ninik Putih Darah Telunjuk l. Makam Ar Rahman m. Cagar Alam Hutan Lindung Bukit Sangkar Puyuh n. Makam Muhammad Syarif o. Jalan Kereta Api p. Situs Kerajaan Dang Tuanku
6. Singingi Hilir	<ul style="list-style-type: none"> a. Situs Kerajaan Imbang Jayo b. Makam Keramat Datuk Batuah

Sumber / Source : Dinas Pariwisata, dan Kebudayaan Kabupaten Kuantan Singingi /
Tourism and Culture Service of Kuantan Singingi Regency

Lanjutan Tabel
Continued Table : 9.2.1

Kecamatan <i>Subdistrict</i>	Tempat-tempat Bersejarah <i>Historical Places</i>
(1)	(2)
7. Kuantan Tengah	a. Danau Buayo b. Sumur Raja c. Makam K.H Oemar Usman d. Makam Al Azhar e. Sintuo f. Makam Datuk Bandaro Lelo budi g. Makam Dt. Lin Kunci h. Makam Jamallako Sutan i. Surau Ongku Sumanik
8. Sentajo Raya	a. Makam Keramat Tongku Karak b. Masjid Usang Koto Sentajo c. Makam Datuk Simambang d. Makam Keramat Datuk Loban e. Kompleks Rumah Godang f. Makam Keramat Tongku Kuniang g. Makam Keramat Jubah Merah h. Titian Motor dan motor peninggalan belanda i. Hutan lindung Sentajo j. Rumah Penghulu Malin Hikam k. Rumah Tua Pendekar Bungsu Uyut l. Balai Bunga Setangkai

Sumber / Source : Dinas Pariwisata, dan Kebudayaan Kabupaten Kuantan Singingi /
Tourism and Culture Service of Kuantan Singingi Regency

Lanjutan Tabel
Continued Table : 9.2.1

Kecamatan <i>Subdistrict</i>	Tempat-tempat Bersejarah <i>Historical Places</i>
(1)	(2)
9. Benai	<ul style="list-style-type: none"> a. Danau Seroja b. Rawang Udang c. Tugu Gajah Putih d. Makam Abdullah syarib e. Makam Guru Silat Nan Garang f. Makam Keramat Mejan Limo g. Rumah Godang Persukuan Kenegerian Benai h. Balai adat Kenegerian Benai
10. Kuantan Hilir	
11. Pangean	<ul style="list-style-type: none"> a. Makam Jahar Taher b. Bukit Sangkar Puyuh c. Kuburan Hantu Pak Buru d. Mesjid Jami' Koto Pangean e. Makam Datuk Baromban Bosi f. Komplek Makam Bagindo Rajo g. Makam Guru Silat Datuk Untuik h. Komplek Makam i. Komplek Makam Pendekar Malin j. Komplek Makam Pendekar Rantau k. Mesjid Tua
12. Logas Tanah Darat	

Sumber / Source : Dinas Pariwisata, dan Kebudayaan Kabupaten Kuantan Singingi /
Tourism and Culture Service of Kuantan Singingi Regency

Lanjutan Tabel
Continued Table : 9.2.1

Kecamatan <i>Subdistrict</i>	Tempat-tempat Bersejarah <i>Historical Places</i>
(1)	(2)
13. Kuantan Hilir Seberang	a. Istana Koto Rajo b. Rumah Moh. Nur Rauf c. Makam raja
14. Cerenti	a. Bukit Candi b. Makam Keturunan Raja-raja c. Istana Raja d. Pincuran Tujuh e. Batu Penobatan Raja f. Bukit Sangkar Puyuh g. Makam Pahlawan Khatib Sutan h. Rumah Harun Gemuk i. Rumah H. Abd. Rauf
15. Inuman	a. Makam Imam saleh b. Pulau Singkiang c. Monumen Tank Baja

Sumber / Source : Dinas Pariwisata, dan Kebudayaan Kabupaten Kuantan Singingi /
Tourism and Culture Service of Kuantan Singingi Regency

Tabel
Table : 9.2.2 **Tempat-tempat Pariwisata Menurut Kecamatan Di Kabupaten Kuantan Singingi Tahun 2017**
Tourism Places by Subdistrict in Kuantan Singingi Regency, 2017

Kecamatan <i>Subdistrict</i>	Tempat-tempat Pariwisata <i>Tourism Places</i>
(1)	(2)
1. Kuantan Mudik	Air Terjun Guruh Gemurai, Air Terjun Mamughai Air Hitam, Air Terjun Jambu Layu/Tepian Batu, Air Terjun Sonsang, Air Terjun Patisoni, Air Terjun Batu Gajah, Air Terjun Sungai Dangku, Air Terjun Dewansatu, Kendi Naga, Festival Perahu Bagandung, Panorama Kebun Nopi
2. Hulu Kuantan	Pemandian Air Panas, Air Terjun Tujuh Tingkat Batang Koban, Air Terjun Batang Ogan, Lembah Dinama, Arena Arung Jeram, Air Terjun Anak Sungai Kandi, Air Terjun Duo Kandi, Batu Karst
3. Gunung Toar	Danau Pisang Berebus, Rumah Adat Siberobah, Rumah Adat Desa Koto Gunung, Rumah Adat Desa Toar, Rumah Adat Lubuk Terentang, Pematang Kanca, Batu Ojuang
4. Pucuk Rantau	Sungai Jernih
5. Singingi	Air Terjun Hulu Lembu, Air Terjun Gemuruh, Air Terjun Sungai Jauh, Air Terjun Sungai Sikonda, Air Terjun Tasam, Panorama Bukit Cokiak, Panorama Sei Logas, Arca Lembu, Balimau Kasai, Al Qur'an Tulis Tangan, Cap/Stempel Perunggu, Mamucuaq Ikan Larangan
6. Singingi Hilir	Air Terjun Tangko, Air Terjun Tasam Kiri, Air Terjun Pendakian Lubis, Air Terjun Sungai Tangko, Pemandian Air Panas, Danau Biru, Air Terjun Pangoen, Lubuk Koalin, Pemandian Sungai Kubang, Lubuk Batu Bobok, Lubuk Larangan, Tabijo Sei Tepi

7. Kuantan Tengah	Pacu Jalur Tepian Narosa, Panorama Danau Masjid Koto Kari, Panorama Hutan Kota Pulau Bungin, Waterpark, Kuansing Farm, Hutan Kota Komplek Pemda, Dusun Tuo, Rumah Adat Kenegerian, Batu Ojuang
8. Sentajo Raya	Danau Cekdam, Panorama Hutan Lindung, Desa Adat Koto Sentajo
9. Benai	Danau Rawang Udang, Danau Seroja
10. Kuantan Hilir	Pesona Rawang Bonto, Bantaran Ukir Jepara
11. Pangean	Balai Silat Pematang, Danau Baru, Makam Datuk Barombam Bosi
12. Logas Tanah Darat	Penyulingan Leba Rambut, Rumah Adat Situgal, Penyulingan Madu Loba
13. Kuantan Hilir Seberang	Istana Koto Rajo, Danau Sei Soriak
14. Cerenti	Danau Sikuran, Monumen Tank Baja, Rumah Adat
15. Inuman	Danau Panjang, Penyulingan Madu Lebah, Makam Imam Saleh, Rumah Adat Koto Inuman

Sumber / Source : Dinas Pariwisata, dan Kebudayaan Kabupaten Kuantan Singingi /
Tourism and Culture Service of Kuantan Singingi Regency

Tabel
Table : 9.2.3 **Jumlah Lapangan Menurut Cabang Olahraga dan Kecamatan Di Kabupaten Kuantan Singingi Tahun 2016**
Number of Sport Facilities by Kind of Sport in Kuantan Singingi Regency, 2016

Kecamatan <i>Subdistrict</i>	Sepak bola	Bola Voli	Bulu Tangkis	Bask et	Teni s	Futsal
(1)	(2)	(3)	(4)	(5)	(6)	(7)
1. Kuantan Mudik	9	12	1	-	-	1
2. Hulu Kuantan	4	11	1	-	-	-
3. Gunung Toar	5	13	1	-	-	-
4. Pucuk Rantau	2	5	-	-	-	-
5. Singingi	5	14	2	-	-	-
6. Singingi Hilir	5	10	2	-	-	-
7. Kuantan Tengah	8	12	8	2	2	6
8. Benai	5	5	3	-	-	-
9. Sentajo Raya	7	5	4	-	-	-
10. Kuantan Hilir	5	10	3	-	-	-
11. Pangean	2	5	1	-	-	-
12. Logas Tanah Darat	11	9	1	-	-	-
13. Kuantan Hilir Seberang	4	12	1	-	-	-
14. Cerenti	5	10	2	-	-	-
15. Inuman	4	9	1	-	-	-
Jumlah Total	81	142	31	2	2	7
2015	63	91	19	2	2	11
2014	63	91	19	2	2	11
2013	41	63	90	12	3	9

Sumber / *Source* : Dinas Pendidikan, Kepemudaan, dan Olahraga Kabupaten Kuantan Singingi/ *Education, Youth, and Sport Service of Kuantan Singingi Regency*

Catatan/*Note* : Data 2017 Belum Tersedia / *Data at 2017 not yet available*

REALISASI **BELANJA DAERAH**

RP. 1.101.404.863.221,-

54,5%
UNTUK BELANJA PEGAWAI

01

BELANJA MODAL / *CAPITAL EXPENDITURE*

Rp 203.273.640.916,-



02

BELANJA OPERASI / *OPERATION EXPENDITURE*

Rp 898.131.222.305,-



03

BELANJA TAK TERDUGA /

UNFORGETABLE EXPENDITURE

Rp 0,-



04

TRANSFER / *TRANSFER*

Rp 259.624.877.669,-



<https://kuansingkab.bps.go.id>

PENJELASAN TEKNIS

1. **Realisasi Penerimaan dan Pengeluaran Pemerintah Kabupaten** adalah realisasi/perhitungan APBD Provinsi pada tiap tahun anggaran.
2. **Pendapatan Asli Daerah (PAD)** adalah pendapatan yang diperoleh daerah yang dipungut berdasarkan peraturan daerah sesuai dengan peraturan perundang-undangan, guna keperluan daerah yang bersangkutan dalam membiayai kegiatannya.
3. **Dana Perimbangan** adalah dana yang bersumber dari pendapatan APBN yang dialokasikan kepada Daerah untuk mendanai kebutuhan daerah dalam rangka pelaksanaan desentralisasi.
4. **Lain-lain Pendapatan yang Sah** adalah pendapatan lainnya dari pemerintah pusat dan atau dari instansi pusat, serta dari daerah lainnya.

TECHNICAL NOTES

1. **Actual revenue and expenditure of Regency Government** is the realization/provincial budget calculations for every fiscal year.
2. **Original Local Government Revenue** is revenue that withheld based on local regulations in accordance with the legislation, for the purposes of financing their activities.
3. **Balanced Budget** is the fund coming from the state budget that allocated to regions to fund their needs in the context of decentralization.
4. **Other Legal Revenue** is other income that coming from the central government and or from the central agencies, as well as from other local government.

ULASAN

Dalam Perencanaan Anggaran dan Belanja Daerah, Pemerintah menganut prinsip anggaran berimbang dan dinamis. Realisasi penerimaan keuangan Kabupaten Kuantan Singingi hingga Desember 2017 berjumlah Rp 1.352,46 Milyar. Meningkat dari penerimaan pada akhir tahun 2016 (Rp 1.226,97 Milyar).

Realisasi pengeluaran keuangan Kabupaten Kuantan Singingi pada tahun 2017 sebesar 1.101,4 Milyar rupiah, menurun dari tahun 2016.

DESCRIPTION

In planning the state budget the government adopts a balanced and dynamic budget principle. The realization of regional financial revenue of Kuantan Singingi Regency until December 2017 was 1.352,46 billion rupiah. Increase than revenue at the end of 2016 (1.226,97 billion rupiah).

The realization of regional expenditure of Kuantan Singingi Regency at 2017 was 1.101,4 billion rupiah, decrease from 2016.

Tabel
Table
: 10.1

Realisasi Penerimaan Daerah Menurut Jenis Penerimaan di Kabupaten Kuantan Singingi Tahun 2016 s/d 2017
Realitation APBD in Kuantan Singingi Regency, 2016 s/d 2017

Jenis Penerimaan Kind of Receipt	Realisasi (Rupiah) <i>Realitation</i>	
	2016	2017
(1)	(2)	(3)
1. Pendapatan Asli Daerah (PAD)	62 176 252 836	108 028 330 072
a. Pajak Daerah	20 329 029 199	23 591 302 991
b. Retribusi Daerah	15 518 653 300	6 125 757 859
c. Hasil Pengelolaan Kekayaan Daerah yang Dipisahkan	2 656 132 358	3 938 586 567
d. Lain-lain PAD yang Sah	23 672 437 980	74 372 682 655
2. Pendapatan Transfer	1 132 423 040 880	1 244 435 389 339
2.1 Transfer Pemerintah Pusat – Dana Perimbangan	922 756 142 447	962 852 753 994
a. Bagi Hasil Pajak	37 372 872 140	31 173 577 856
b. Bagi Hasil SDA	144 077 267 984	143 297 882 523
c. Dana Alokasi Umum	600 665 068 000	600 606 026 000
d. Dana Alokasi Khusus	140 640 934 323	187 775 267 615
2.2 Transfer Pemerintah Pusat – Lainnya	135 621 773 000	166 211 742 000
a. Dana Otomatis Khusus	0	0
b. Dana Penyesuaian	135 621 773 000	166 211 742 000
2.3 Transfer Pemerintah Provinsi	74 045 125 433	74 810 787 870
a. Bagi Hasil Pajak	74 045 125 433	74 810 787 870
b. Bagi Hasil Lainnya	0	0
3. Lain-lain Pendapatan Daerah yang Sah	32 369 702 308	40 560 105 475
a. Hisbah	0	0
b. Dana Darurat	0	0
c. Lainnya	32 369 702 308	40 560 105 475
Jumlah Total	1 226 968 996 025	1 352 463 719 411

Sumber / Source : Badan Pengelola Keuangan dan Aset Daerah Kab. Kuantan Singingi
/ Board of Financial and Regional Assets of Kuantan Singingi
Regency

Tabel
Table
: 10.2 **Realisasi Belanja Daerah Menurut Jenis Pembelanjaan di**
Kabupaten Kuantan Singingi Tahun 2016 s/d 2017
Realitation APBD in Kuantan Singingi Regency, 2016 s/d
2017

Jenis Belanja	Realisasi (Rupiah)	
	<i>Realitation</i>	
	2016	2017
(1)	(2)	(3)
1. Belanja Operasi	947 588 085 323	898 131 222 305
a. Belanja Pegawai	690 972 778 925	600 277 445 059
b. Belanja Barang	239 908 435 036	287 241 897 246
c. Bunga	0	0
d. Subsidi	0	0
e. Hibah	10 230 964 050	10 263 400 000
f. Bantuan Sosial	5 787 650 000	348 480 000
g. Bantuan Keuangan	688 257 312	0
2. Belanja Modal	178 016 363 176	203 273 640 916
a. Belanja Tanah	0	3 262 786 807
b. Belanja Peralatan & Mesin	53 443 815 595	58 131 787 998
c. Belanja Gedung & Bangunan	31 233 393 500	40 712 520 531
d. Belanja Jalan, Irigasi, dan Jaringan	93 339 154 081	87 927 776 558
e. Belanja Aset Tetap Lainnya	0	13 238 769 022
f. Belanja Aset Lainnya	0	0
3. Belanja Tak Terduga	0	0
a. Belanja Tak Terduga	0	0
4. Transfer	162 448 171 859	259 624 877 669
4.1 Transfer Bantuan Keuangan	162 448 171 859	259 624 877 669
a. Transfer Bantuan Keuangan Ke Desa	162 448 171 859	258 880 351 717
b. Transfer Bantuan Keuangan Lainnya	0	744 525 952
Jumlah Total	1 288 052 620 358	1 101 404 863 221

Sumber / Source : Badan Pengelola Keuangan dan Aset Daerah Kab. Kuantan Singingi
/ Board of Financial and Regional Assets of Kuantan Singingi
Regency

Tabel
Table : 10.3 **Target Penerimaan Daerah Menurut Jenis Penerimaan di Kabupaten Kuantan Singingi Tahun 2018**
APBD in Kuantan Singingi Regency, 2018

Jenis Penerimaan	2017 (Rupiah)
(1)	(2)
1. Pendapatan Asli Daerah (PAD)	87 133 600 000
a. Pajak Daerah	34 745 000 000
b. Hasil Retribusi Daerah	12 829 779 181
c. Hasil pengelolaan kekayaan daerah yang dipisahkan	4 740 308 970
d. Lain-lain Pendapatan Asli Daerah yang sah	34 818 511 848
2. Dana Perimbangan	1 007 449 292 900
a. Bagi Hasil Pajak/Bukan Pajak	174 614 240 000
b. Dana Alokasi Umum (DAU)	618 561 583 000
c. Dana Alokasi Khusus (DAK)	214 273 469 900
3. Lain – lain Pendapatan yang Sah.	243 895 140 045
a. Dana Bagi Hasil Pajak Dari Provinsi dan Pemerintah Daerah Lainnya	168 135 284 100
b. Dana Penyesuaian dan Otonomi Khusus	152 877 498 000
c. Lain-lain Pendapatan Daerah yang Sah	-
d. Bantuan Keuangan dari Provinsi	-
Jumlah Total	1 251 431 566 000
Sumber / Source :	Badan Pengelola Keuangan dan Aset Daerah Kab. Kuantan Singingi / Board of Financial and Regional Assets of Kuantan Singingi Regency

Tabel
Table : 10.4

Banyaknya Koperasi Menurut Kecamatan dan Jenis di Kabupaten Kuantan Singingi Tahun 2017
Number of Cooperatives by Subdistrict and Kinds in Kuantan Singingi Regency, 2017

Kecamatan <i>Subdistrict</i>	KUD	Non KUD	Jumlah <i>Total</i>
(1)	(2)	(3)	(4)
1. Kuantan Mudik	9	4	13
2. Hulu Kuantan	4	1	5
3. Gunung Toar	7	1	8
4. Pucuk Rantau	4	-	4
5. Singingi	15	5	20
6. Singingi Hilir	24	1	25
7. Kuantan Tengah	36	24	60
8. Sentajo Raya	7	3	10
9. Benai	5	4	9
10. Kuantan Hilir	5	2	7
11. Pangean	10	4	14
12. Logas Tanah Darat	5	6	11
13. Kuantan Hilir Seberang	1	1	2
14. Cerenti	8	5	13
15. Inuman	3	3	6
Jumlah Total	143	64	207
2016	33	155	188
2015	51	224	275
2014	52	218	270
2013	53	209	262

Sumber / Source : Dinas Koperasi, Usaha Kecil dan Menengah, Perdagangan, dan Perindustrian Kabupaten Kuantan Singingi / *Cooperatives Service, Small and Medium Enterprises, Tradem and Industry of Kuantan Singingi Regency*

Tabel
Table : 10.5 **Banyaknya Koperasi Menurut Kecamatan dan Keaktifan Di Kabupaten Kuantan Singingi Tahun 2017**
Number of Cooperatives by Subdistrict and Activity in Kuantan Singingi Regency, 2017

Kecamatan <i>Subdistrict</i>	Aktif	Tidak Aktif	Jumlah <i>Total</i>
(1)	(2)	(3)	(4)
1. Kuantan Mudik	13	-	13
2. Hulu Kuantan	5	-	5
3. Gunung Toar	8	-	8
4. Pucuk Rantau	4	-	4
5. Singingi	20	-	20
6. Singingi Hilir	25	-	25
7. Kuantan Tengah	60	-	60
8. Sentajo Raya	10	-	10
9. Benai	9	-	9
10. Kuantan Hilir	7	-	7
11. Pangean	14	-	14
12. Logas Tanah Darat	11	-	11
13. Kuantan Hilir Seberang	2	-	2
14. Cerenti	13	-	13
15. Inuman	6	-	6
Jumlah Total	207	0	207
2016	188	0	188
2015	185	90	275
2014	175	95	270
2013	208	54	262

Sumber / Source : Dinas Koperasi, Usaha Kecil dan Menengah, Perdagangan, dan Perindustrian Kabupaten Kuantan Singingi / *Cooperatives Service, Small and Medium Enterprises, Tradem and Industry of Kuantan Singingi Regency*

Tabel
Table : 10.6 **Banyaknya Anggota Koperasi Menurut Jenis Koperasi Di Kabupaten Kuantan Singingi Tahun 2017**
Number of Cooperative Members by Kinds In Kuantan Singingi Regency, 2017

Jenis Koperasi <i>Kinds of Cooperative</i>	Jumlah Anggota <i>Number of Members</i>
(1)	(2)
1. Koperasi Unit Desa (KUD) / <i>Cooperative Village Unit</i>	22 117
2. Koperasi Pegawai Republik Indonesia (KPRI) / <i>Employees Cooperative Republic of Indonesia</i>	1 935
3. Koperasi Tani (Koptan) / <i>Farmers Cooperative</i>	874
4. Koperasi Kebun (Kopbun) / <i>Plantation Cooperative</i>	2 200
5. Koperasi Pasar (Koppas) / <i>Market Cooperative</i>	203
6. Koperasi Wanita (Kopwan) / <i>Women Cooperative</i>	318
7. Koperasi Karyawan (Kopkar) / <i>Employees Cooperative</i>	3 658
8. Koperasi Serba Usaha (KSU) / <i>Business Cooperative</i>	1 004
9. Koperasi Wredatama / <i>Wredatama Cooperative</i>	144
10. Koperasi Syariah (Kopsyah) / <i>Sharia Cooperative</i>	390
11. Koperasi Pondok Pesantren (Koppontren) / <i>Boarding School Cooperative</i>	85
12. Koperasi Simpan Pinjam (KSP) / <i>Cooperative Finance</i>	646
13. Koperasi lainnya / <i>Other Cooperative</i>	1 460
Jumlah Total	35 034
2016	32 511
2015	28 649

Sumber / Source : Dinas Koperasi, Usaha Kecil dan Menengah, Perdagangan, dan Perindustrian Kabupaten Kuantan Singingi / *Cooperatives Service, Small and Medium Enterprises, Tradem and Industry of Kuantan Singingi Regency*

Tabel : 10.7 **Banyaknya Nasabah dan Uang Pinjaman pada PT Pegadaian (Persero) Cabang Kuantan Singingi Tahun 2015 - 2017**
The number of Customers and Money Loans Pawnshop Branch in Kuantan Singingi Year 2015 - 2017

Jenis	2015	2016	2017
(1)	(2)	(3)	(4)
1. Nasabah	5 903	7 452	8 241
2. Kredit (juta rupiah)	34 131,86	36 252,25	38 134,20
3. Pelunasan (juta rupiah)	20 805,48	22 958,78	24 267,15
4. Lelang (juta rupiah)	310,772	513,557	651,761
5. Stok Akhir (juta rupiah)	7 769,32	8 433,73	9 312,46

Sumber / Source : PT Pegadaian (Persero) Cabang Kuantan Singingi / Pawnshop of Kuantan Singingi Regency

PENGELUARAN PENDUDUK DAN KONSUMSI MAKANAN

POPULATION EXPENDITURE AND FOOD CONSUMPTION

Makanan

52,12%

Rata-rata Pengeluaran oleh masyarakat di Kab. Kuantan Singingi digunakan untuk membeli di sektor Makanan

PENGELUARAN PER KAPITA PERBULAN

Expenditure per Capita per Month

PERUMAHAN DAN FASILITAS
RUMAH TANGGA

Rp 288.988

24%

Housing and Household Facilities



Rp 165.892

14%

MAKANAN DAN MINUMAN JADI

Processed Food and Drink

ANEKA BARANG DAN JASA

Rp 133.313

11%

Goods and Services



Rp 97.848

8,15%

ROKOK DAN TEMBAKAU

Cigarettes and Tobacco

PENJELASAN TEKNIS

1. **Pengeluaran rata-rata per kapita** adalah biaya yang dikeluarkan untuk konsumsi semua anggota rumah tangga selama sebulan baik yang berasal dari pembelian, pemberian maupun produksi sendiri dibagi dengan banyaknya anggota rumah tangga dalam rumah tangga tersebut.

TECHNICAL NOTES

1. ***Per capita Average Expenditure*** is the cost spent for all household members consumption during the month, whether from purchasing, giving or own production, divided by the number of household members in the household.

ULASAN

DESCRIPTION

Pengeluaran rata-rata per kapita sebulan pada tahun 2017 penduduk Kabupaten Kuantan Singingi untuk makanan sebesar 625.911 rupiah dan untuk non makanan sebesar 575.051 rupiah

The monthly average expenditure of Kuantan Singingi Regency's population in 2017 was 625.911 rupiahs for food consumption and 575.051 rupiahs for non-food commodities.

Pada tahun 2017 persentase pengeluaran makanan terhadap seluruh pengeluaran di Kabupaten Kuantan Singingi sebesar 52,12 persen.

The percentage spent on food of Kuantan Singingi Regency was around 52,12 percent in 2017.

Untuk komoditas kelompok barang bukan makanan, penyumbang kontribusi terbesar adalah perumahan dan fasilitas rumah tangga.

For non-food commodities group items, the largest contributor is housing and househols facilities.

Tabel
Table : 11.1 **Persentase Penduduk Menurut Golongan Pengeluaran Per Kapita Sebulan di Kabupaten Kuantan Singingi Tahun 2017**
Percentage of Population by Expenditure Per Capita Per Month Class in Kuantan Singingi Regency, 2017

Golongan Pengeluaran <i>Expenditure Class</i> (<i>rupiah</i>)	Persentase Penduduk <i>Percentage of Population</i> (%)
(1)	(2)
< 150.000	0,00
150.000 – 199.999	0,00
200.000 – 299.999	0,00
300.000 – 499.999	5,55
500.000 – 749.999	24,64
750.000 – 999.999	19,01
1.000.000 – 1.499.999	31,31
> 1.500.000	19,49
Jumlah Total	100,00

Sumber / *Source* : Survei Sosial Ekonomi Nasional, BPS Kabupaten Kuantan Singingi / *National Socioeconomic Survey, BPS - Statistics of Kuantan Singingi Regency*

Tabel : 11.2 Rata-rata Pengeluaran dan Persentase Rata-Rata Pengeluaran Per Kapita Sebulan Menurut Kelompok Makanan di Kabupaten Kuantan Singingi Tahun 2017
Table : 11.2 *Average Expenditure and Percentage of Average Expenditure Per Capita Per Month by Food Group in Kuantan Singingi Regency, 2017*

Kelompok Makanan <i>Food Group</i>	Rata-rata Pengeluaran <i>Average Expenditure</i> (rupiah)	Persentase Rata-rata Pengeluaran <i>Percentage of Average Expenditure</i>
(1)	(2)	(3)
Padi-padian/ <i>Cereals</i>	73 829	6,15
Umbi-umbian/ <i>Tubers</i>	7 667	0,64
Ikan/ Udang/ Cumi/ Kerang/ <i>Fish/ Praw n/ Squid/ Clam</i>	57 747	4,81
Daging/ <i>Meat</i>	25 119	2,09
Telur dan Susu/ <i>Eggs and Milk</i>	37 973	3,16
Sayur-sayuran / <i>Vegetables</i>	60 246	5,02
Kacang-kacangan/ <i>Legumes</i>	9 120	0,76
Buah-Buahan/ <i>Fruits</i>	26 889	2,24
Minyak dan Kelapa/ <i>Oil and Coconut</i>	22 894	1,91
Bahan Minuman/ <i>Beverage stuff</i>	19 020	1,58
Bumbu-bumbuan/ <i>Spices</i>	9 615	0,80
Konsumsi Lainnya/ <i>Miscellaneous food items</i>	12 051	1,00
Makanan dan Minuman jadi/ <i>Prepare food and beverages</i>	165 892	13,81
Rokok/ <i>Cigarette</i>	97 848	8,15
Jumlah Total	625 911	52,12

Sumber / *Source* : Survei Sosial Ekonomi Nasional, BPS Kabupaten Kuantan Singingi / *National Socioeconomic Survey, BPS - Statistics of Kuantan Singingi Regency*

Tabel
Table : 11.3

Rata-rata Pengeluaran dan Persentase Rata-Rata Pengeluaran Per Kapita Sebulan Menurut Kelompok Bukan Makanan di Kabupaten Kuantan Singingi Tahun 2017

Average Expenditure and Percentage of Average Expenditure Per Capita Per Month by Non-Food Group in Kuantan Singingi Regency, 2017

Kelompok Bukan Makanan <i>Non Food Group</i>	Rata-rata Pengeluaran <i>Average Expenditure</i> (rupiah)	Persentase Rata-rata Pengeluaran <i>Percentage of Average Expenditure</i>
(1)	(2)	(3)
Perumahan dan Fasilitas Rumah Tangga <i>Housing and Household Facility</i>	288 988	24,06
Aneka Barang dan Jasa <i>Goods and Services</i>	133 313	11,10
Pakaian, Alas Kaki, dan Tutup Kepala <i>Clothing, footwear, and Headgear</i>	42 745	3,56
Barang yang tahan lama <i>Durable goods</i>	65 862	5,48
Pajak, Pungutan, dan asuransi <i>Taxes and insurances</i>	25 879	2,15
Keperluan pesta dan upacara <i>Parties and Ceremonies</i>	18 264	1,52
Jumlah Total	575 051	47,88

Sumber / Source : Survei Sosial Ekonomi Nasional, BPS Kabupaten Kuantan Singingi / National Socioeconomic Survey, BPS - Statistics of Kuantan Singingi Regency

PDRB 29.517,01 Miliar Rupiah

Atas Dasar Harga Berlaku
Kab. Kuantan Singingi 2017

LAJU PERTUMBUHAN EKONOMI
Economic Growth

4,43

TERTINGGI
The Highest



6,13%

Penyediaan Akomodasi dan
Makan Minum / *Accommodation
and Food Services Activities*

4 Sektor dengan Kontribusi Terbesar *The Highest Contribution*

49,4

Pertanian
Agriculture

27,8

Industri Pengolahan
Manufacturing Industry

7,87

Konstruksi
Construction

4,88

Pertambangan dan
Penggalian
Mining and Excavation

PENJELASAN TEKNIS

1. Penghitungan statistik neraca nasional mengikuti buku petunjuk yang diterbitkan oleh Perserikatan Bangsa Bangsa (PBB) dikenal sebagai Sistem Neraca Nasional (SNN). SNN adalah rekomendasi internasional tentang bagaimana menyusun ukuran aktivitas ekonomi yang sesuai dengan standar neraca baku yang didasarkan pada prinsip-prinsip ekonomi. Rekomendasi yang dimaksud dinyatakan dalam sekumpulan konsep, definisi, klasifikasi, dan aturan neraca yang disepakati secara internasional dalam mengukur indikator tertentu seperti Produk Domestik Bruto (PDB). Salah satu bentuk adaptasi pencatatan statistik nasional adalah melakukan perubahan tahun dasar PDB Indonesia dari tahun 2000 ke 2010. Perubahan tahun dasar PDB dilakukan seiring dengan mengadopsi rekomendasi PBB yang tertuang dalam Sistem Neraca Nasional 2008 (SNA 2008).
2. Produk Domestik Bruto pada tingkat nasional serta Produk Domestik Regional Bruto (PDRB)

TECHNICAL NOTES

1. *The method used to estimate national accounts statistics is based on the standard guidelines formed by United Nation known as System of National Accounts (SNA). SNA is the internationally agreed standard set of recommendations on how to compile measures of economic activity in accordance with strict accounting conventions based on economic principles. The recommendations are expressed in term of a set of concepts, definitions, classifications and accounting rules that comprise the internationally agreed standard for measuring indicators such as Gross Domestic Product (GDP). One of the improvement in the national statistical system is to rebase GDP form base year 2000 to 2010 in order to capture current economic condition. It is in line with the United Nations (UN) recommendation on 2008 SNA.*
2. *The basic measure of the value added arising from economic activity is known as Gross Domestic*

pada tingkat regional (provinsi) menggambarkan kemampuan suatu wilayah untuk menciptakan nilai tambah pada suatu waktu tertentu. Untuk menyusun PDB maupun PDRB digunakan 2 pendekatan, yaitu lapangan usaha dan pengeluaran. Keduanya menyajikan komposisi data nilai tambah dirinci menurut sumber kegiatan ekonomi (lapangan usaha) dan menurut komponen penggunaannya. PDB maupun PDRB dari sisi lapangan usaha merupakan penjumlahan seluruh komponen nilai tambah bruto yang mampu diciptakan oleh sektor-sektor ekonomi atas berbagai aktivitas produksinya. Sedangkan dari sisi pengeluaran menjelaskan tentang penggunaan dari nilai tambah tersebut.

3. PDB menurut lapangan usaha mengalami perubahan klasifikasi dari 9 lapangan usaha menjadi 17 lapangan usaha. PDB menurut lapangan usaha dirinci menurut total nilai tambah dari seluruh sektor ekonomi yang mencakup lapangan usaha Pertanian, Kehutanan, dan Perikanan; Pertambangan dan Penggalian; Industri Pengolahan; Pengadaan

Product at the national level and Gross Regional Domestic Product (GRDP) at the regional level (provinces/regencies/municipalities). To compile these statistics, two approaches have been used, i.e. "production approach" and "expenditure approach". The first approach is to measure value added produced by various kinds of economic activities, while the second approach is to measure final uses of the country's output. In other words, GDP/GRDP is the sum of total value added produced by all economic industries (activities) and the way of using it.

3. *GDP by industry classification changes from 9 sectors to 17 industries. GDP by industry is classified by types of economic activities such as Agriculture, Forestry and Fishing; Mining and Quarrying; Manufacturing; Electricity and Gas; Water supply, Sewerage, Waste Management and Remediation Activities; Construction; Wholesale and Retail*

Listrik dan Gas; Pengadaan Air, Pengelolaan Sampah, Limbah dan Daur Ulang; Konstruksi; Perdagangan Besar dan Eceran, Reparasi Mobil dan Sepeda Motor; Transportasi dan Pergudangan; Penyediaan Akomodasi dan Makan Minum; Informasi dan Komunikasi; Jasa Keuangan dan Asuransi; Real Estat; Jasa Perusahaan; Administrasi Pemerintahan, Pertahanan dan Jaminan Sosial Wajib; Jasa Pendidikan; Jasa Kesehatan dan Kegiatan Sosial; dan Jasa lainnya.

Trade; Repair of Motor Vehicles and Motorcycles; Transportation and Storage; Accommodation and Food Service Activities; Information and Communication; Financial and Insurance Activities; Real Estate Activities; Business Activities; Public Administration; Defence and Compulsory Social Security; Education; Human Health and Social Work Activities; and Other Services Activities.

4. PDB menurut pengeluaran mengalami perubahan klasifikasi dimana pengeluaran konsumsi Lembaga Non Profit yang Melayani Rumah Tangga (LNPR) yang sebelumnya termasuk bagian dari pengeluaran konsumsi rumah tangga menjadi komponen terpisah. Sehingga klasifikasi PDB menurut pengeluaran dirinci menjadi 7 komponen yaitu komponen pengeluaran konsumsi rumah tangga, pengeluaran konsumsi LNPR, pengeluaran konsumsi pemerintah, pembentukan modal tetap bruto, perubahan inventori, ekspor barang dan jasa, dan impor barang dan jasa.

4. *GDP by expenditure classification changes where consumption expenditure Non-profit Institutions Serving Households (NPISH) previously included as part of household consumption expenditure is taken out into separate component. So that, GDP by type of expenditures is classified into: household consumption expenditure, NPISH consumption expenditure, government consumption expenditure, gross fixed capital formation, changes in inventories, exports of goods and services, and imports of goods and services.*

5. Pengeluaran konsumsi rumah tangga mencakup berbagai pengeluaran konsumsi akhir rumah tangga atas barang dan jasa untuk memenuhi kebutuhan individu ataupun kelompok secara langsung. Pengeluaran rumah tangga di sini mencakup makanan dan minuman selain restoran; pakaian, alas kaki dan jasa perawatannya; perumahan dan perlengkapan rumah tangga; kesehatan dan pendidikan; transportasi dan komunikasi; restoran dan hotel serta lainnya.
5. *Household consumption expenditures consist of expenditures incurred by households, which are used for both individual or collective needs. Household consumptions are classified into food and beverages other than restaurants; clothing, footwear, and related maintenance services; housing and household equipment; health and education; transport and communication; restaurants and hotels; and others.*
6. Pengeluaran Konsumsi Pemerintah terdiri dari Pengeluaran Konsumsi Individu dan Pengeluaran Konsumsi Kolektif. Barang dan jasa individu merupakan barang dan jasa privat, dimana ciri-ciri barang privat adalah a) Scarcity, yaitu ada kelangkaan/keterbatasan dalam jumlah; b) Excludable consumption, yaitu konsumsi suatu barang dapat dibatasi hanya pada mereka yang memenuhi persyaratan tertentu (biasanya harga); c) Rivalrous competition, yaitu konsumsi oleh satu konsumen akan mengurangi atau menghilangkan kesempatan pihak lain untuk melakukan hal
6. *Government consumption expenditure consists of Individual Consumption Expenditure and Collective Consumption Expenditure. Individual goods and services are private goods and services, which the characteristics of private goods is a) Scarcity, that there is a scarcity/limited in number; b) Excludable consumption, the consumption of goods can be limited only to those who meet certain requirements (usually the price); c) Rivalrous competition, ie consumption by the consumer will reduce or eliminate the chance of another party to do*

serupa. Contoh barang dan jasa yang dihasilkan pemerintah dan tergolong sebagai barang dan jasa individu adalah jasa pelayanan kesehatan pemerintah di rumah sakit/puskesmas dan jasa pendidikan di sekolah/universitas negeri. Sedangkan barang dan jasa kolektif ekuivalen dengan barang publik yang memiliki ciri a) Non rivalry, yaitu penggunaan satu konsumen terhadap suatu barang tidak mengurangi kesempatan konsumen lain untuk juga mengkonsumsi barang tersebut; b) Non excludable, yaitu apabila suatu barang publik tersedia, maka tidak ada yang dapat menghalangi siapapun untuk memperoleh manfaat dari barang tersebut atau dengan kata lain setiap orang memiliki akses ke barang tersebut. Contoh barang dan jasa yang dihasilkan pemerintah dan tergolong sebagai barang dan jasa kolektif adalah jasa pertahanan yang dilakukan TNI dan keamanan yang dilakukan kepolisian.

7. Pembentukan Modal Tetap Bruto (PMTB) mencakup pengadaan, pembuatan, dan pembelian barang modal. Barang modal dimaksud

so. Examples of goods and services produced by government and classified as goods and services of individuals is the government health services in hospitals/health centers and education services in schools/universities. Collective goods and services equivalent to public goods characterized by a) Non-rivalry, namely the use of a consumer for an item does not reduce the chance of another consumer to also consume goods; b) Non-excludable, i.e. when a public good available, then nothing can hinder anyone to benefit from the goods or in other words everyone has access to the goods. Examples of goods and services produced by government and classified as collective goods and services is carried military defense services and the police's security.

7. *Gross Fixed Capital Formation (GFCF) includes procurement, manufacture, and the purchase of capital goods. Capital goods are*

adalah barang-barang yang digunakan untuk proses produksi, tahan lama atau yang mempunyai umur pemakaian lebih dari satu tahun seperti bangunan, mesin-mesin dan alat angkutan. Termasuk pula di sini perbaikan besar (berat) yang sifatnya memperpanjang umur atau mengubah bentuk atau kapasitas barang modal tersebut. Pengeluaran barang modal untuk keperluan militer juga dicakup sebagai PMTB. Klasifikasi komponen PMTB dibagi menjadi 6 sub komponen yaitu Konstruksi; Mesin dan Peralatan; Kendaraan; Peralatan Lainnya; Cultivated Biological Resources (CBR) dan Produk Kekayaan Intelektual.

8. Ekspor barang dan jasa merupakan transaksi perdagangan barang dan jasa dari penduduk (residen) ke bukan penduduk (nonresiden). Impor barang dan jasa adalah transaksi perdagangan dari bukan penduduk ke penduduk. Ekspor atau impor barang terjadi pada saat terjadi perubahan hak kepemilikan barang antara penduduk dengan bukan penduduk (dengan atau tanpa perpindahan fisik barang tersebut). Pada PDB dengan tahun

goods which are used for the production process, durable or have a service life of more than one year such as buildings, machinery, and transportation equipment. Including here: huge improvement that are to extend the life or changing the shape or the capacity of the capital goods. Capital expenditures for military purposes are also covered as GFCF. GFCF component are classified into six sub-components: Construction; Machinery and Equipment; vehicle; Other equipment; Cultivated Biological Resources (CBR) and Intellectual Property Product.

8. *Exports of goods and services consist of transactions of goods and services from residents to non-residents. Imports of goods and services consist of transaction of goods and services from non-residents to residents. Exports and imports of goods occur when there are changes in ownership of goods between residents and non-residents (with or without physical movements of goods across frontiers). On the GDP at 2010 basic*

dasar 2010, ekspor dan impor barang dirinci menjadi nonmigas dan migas.

9. Produk Domestik Bruto maupun agregat turunannya disajikan dalam 2 (dua) versi penilaian, yaitu atas dasar “harga berlaku” dan atas dasar “harga konstan”. Disebut sebagai harga berlaku karena seluruh agregat dinilai dengan menggunakan harga pada tahun berjalan, sedangkan harga konstan penilaiannya didasarkan kepada harga satu tahun dasar tertentu, dalam publikasi ini digunakan harga tahun 2010.
10. Laju pertumbuhan Produk Domestik Bruto diperoleh dari perhitungan PDB atas dasar harga konstan. Diperoleh dengan cara mengurangi nilai PDB pada tahun ke-n terhadap nilai pada tahun ke n-1 (tahun sebelumnya), dibagi dengan nilai pada tahun ke n-1, dikalikan dengan 100 persen. Laju pertumbuhan menunjukkan perkembangan agregat pendapatan dari satu waktu tertentu terhadap waktu sebelumnya.

year, exports and imports of goods specified into non oil and gas and oil and gas.

9. *GDP and its aggregations are presented in two forms: at current market prices and at constant base year market prices. In presenting current market prices, all aggregates are valued at current market prices, while base year constant market prices are shown by valuing all aggregates at fixed base year prices. Year of 2010 is used as the base year in this publication.*
10. *Growth rate of Gross Domestic Product is derived from GDP at constant market prices. It is obtained by subtracting the value of GDP year n with the value of GDP year n-1, divided by the value of GDP year n-1 then multiplied by 100 percent. The growth rate of GDP explains the income growth during the given period.*

ULASAN

DESCRIPTION

Pendapatan Regional

Pemerintah Kabupaten Kuantan Singingi melaksanakan berbagai program pembangunan supaya lebih menggerakkan roda perekonomian di Kabupaten Kuantan Singingi. Tentu saja pemerataan pembangunan ke seluruh wilayah dan lapisan masyarakat harus terus diperhatikan.

Sewajarnya suatu pembangunan ekonomi makro yang dilakukan pemerintah daerah dievaluasi agar dapat mengukur tingkat kemajuan pembangunan yang telah dicapai. Sehingga diperlukan beberapa indikator ekonomi sebagai alat ukur tersebut. Salah satu indikator tersebut adalah angka Produk Domestik Regional Bruto. Melalui angka PDRB ini dapat dihasilkan indikator-indikator lainnya seperti laju pertumbuhan ekonomi secara regional maupun sektoral, tingkat kemakmuran penduduk, perubahan harga barang secara keseluruhan, struktur perekonomian dan perubahannya, dll.

Regional Income

Kuantan Singingi Regency Government implement various development programs to better drive the economy in the Kuantan Singingi Regency. Ofcourse, equitable development throughout the region and community group should continue to be addressed.

Naturally a macro-economic development undertaken by local government in the evaluation order to measure the level of development progress that has been achieved. So we need some economic indicators such as measure. One of the mesures of prosperity degree in the Gross Domestic Regional Product. For further information, it can yield some other indicators, such as economic growth both regional and by sector, measure of prosperity people, inflation, the distribution of domestic regional product and etc.

Tabel
Table : 12.1 **Produk Domestik Regional Bruto Kabupaten Kuantan Singingi Atas Dasar Harga Berlaku Menurut Lapangan Usaha (Miliar Rupiah), 2015 - 2017**
Gross Regional Domestic Product at Current Market Prices by Industry in Kuantan Singingi Regency (billion rupiahs), 2015-2017

Lapangan Usaha Industry	2015	2016*)	2017**)
(1)	(2)	(3)	(4)
A. Pertanian, Kehutanan, dan Perikanan/ <i>Agriculture, Forestry, and Fishing</i>	12 465,33	13 652,39	14 575,20
B. Pertambangan dan Penggalian/ <i>Mining and Quarrying</i>	1 417,52	1 389,27	1 441,83
C. Industri Pengolahan/ <i>Manufacturing</i>	6 771,97	7 555,43	8 221,78
D. Pengadaan Listrik dan Gas/ <i>Electricity and Gas</i>	8,75	12,32	14,88
E. Pengadaan Air, Pengelolaan Sampah, Limbah, dan Daur Ulang/ <i>Water Supply, Sewerage, Waste Management, and Remediation Activities</i>	5,52	5,75	6,29
F. Konstruksi/ <i>Construction</i>	1 929,24	2 114,69	2 323,90
G. Perdagangan Besar dan eceran, Reparasi Mobil dan Sepeda Motor/ <i>Wholesale and Retail Trade, Repair of Motor Vehicles and Motorcycles</i>	993,44	1 088,44	1 160,97
H. Transportasi dan Pergudangan/ <i>Transportation and Storage</i>	122,65	134,31	144,03
I. Penyediaan Akomodasi dan Makan Minum/ <i>Accommodation and Food Service Activities</i>	54,69	62,58	69,41
J. Informasi dan Komunikasi/ <i>Information and Communication</i>	96,07	100,77	105,37
K. Jasa keuangan dan Asuransi/ <i>Financial and Insurance Activities</i>	154,58	161,18	166,54
L. Real Estate/ <i>Real Estate Activities</i>	191,50	205,55	222,32
M,N Jasa Perusahaan/ <i>Business Activities</i>	0,26	0,28	0,29
O Administrasi Pemerintahan, Pertahanan, dan Jaminan Sosial Wajib/ <i>Public Administration and Defence, Compulsory Social Activities</i>	662,46	688,57	698,65
P Jasa Pendidikan/ <i>Education Activities</i>	154,38	168,53	174,43
Q Jasa Kesehatan dan Kegiatan Sosial/ <i>Human Health and Social Work Activities</i>	47,76	50,21	51,87
R,S,T,U Jasa Lainnya/ <i>Other Service Activities</i>	118,79	130,36	139,26
Produk Domestik Regional Bruto	25 194,88	27 520,61	29 517,01

Sumber / Source : Berbagai Sensus, Survei, dan Sumber Lain, BPS Kab. Kuantan Singingi / Various census, survey, and other sources, BPS - Statistics of Kuantan Singingi Regency

Tabel
Table : 12.2 **Produk Domestik Regional Bruto Kabupaten Kuantan Singingi Atas Dasar Harga Konstan 2010 Menurut Lapangan Usaha (Miliar Rupiah), 2015 - 2017**
Gross Regional Domestic Product at 2010 Constant Market Prices by Industry in Kuantan Singingi (billion rupiahs), 2015 – 2017

Lapangan Usaha <i>Industry</i>	2015	2016*)	2017**)
(1)	(2)	(3)	(4)
A. Pertanian, Kehutanan, dan Perikanan/ <i>Agriculture, Forestry, and Fishing</i>	9 582,98	10 005,88	10 482,01
B. Pertambangan dan Penggalian/ <i>Mining and Quarrying</i>	1 123,50	1 014,28	995,04
C. Industri Pengolahan/ <i>Manufacturing</i>	5 890,49	6 244,98	6 585,61
D. Pengadaan Listrik dan Gas/ <i>Electricity and Gas</i>	6,81	8,22	8,65
E. Pengadaan Air, Pengelolaan Sampah, Limbah, dan Daur Ulang/ <i>Water Supply, Sewerage, Waste Management, and Remediation Activities</i>	4,49	4,46	4,62
F. Konstruksi/ <i>Construction</i>	1 333,55	1 390,30	1 458,67
G. Perdagangan Besar dan eceran, Reparasi Mobil dan Sepeda Motor/ <i>Wholesale and Retail Trade, Repair of Motor Vehicles and Motorcycles</i>	707,19	733,39	761,59
H. Transportasi dan Pergudangan/ <i>Transportation and Storage</i>	90,76	94,00	97,65
I. Penyediaan Akomodasi dan Makan Minum/ <i>Accommodation and Food Service Activities</i>	38,15	40,79	43,29
J. Informasi dan Komunikasi/ <i>Information and Communication</i>	77,34	80,59	84,16
K. Jasa keuangan dan Asuransi/ <i>Financial and Insurance Activities</i>	115,19	116,08	116,17
L. Real Estate/ <i>Real Estate Activities</i>	144,04	146,13	149,52
M,N Jasa Perusahaan/ <i>Business Activities</i>	0,19	0,20	0,21
O Administrasi Pemerintahan, Pertahanan, dan Jaminan Sosial Wajib/ <i>Public Administration and Defence, Compulsory Social Activities</i>	548,69	549,87	549,80
P Jasa Pendidikan/ <i>Education Activities</i>	112,51	114,98	116,98
Q Jasa Kesehatan dan Kegiatan Sosial/ <i>Human Health and Social Work Activities</i>	34,49	34,58	35,02
R,S,T,U Jasa Lainnya/ <i>Other Service Activities</i>	85,98	90,33	94,85
Produk Domestik Regional Bruto	19 896,35	20 669,05	21 583,84

Sumber / Source : Berbagai Sensus, Survei, dan Sumber Lain, BPS Kab. Kuantan Singingi / *Various census, survey, and other sources, BPS - Statistics of Kuantan Singingi Regency*

Tabel
Table : 12.3

Distribusi Persentase Produk Domestik Regional Bruto Atas Dasar Harga Berlaku Menurut Lapangan Usaha di Kabupaten Kuantan Singingi (persen), 2015 - 2017

Percentage Distribution Gross Regional Domestic Product at Current Market Prices by Industry in Kuantan Singingi Regency (percent), 2015 - 2017

Lapangan Usaha <i>Industry</i>		2015	2016*)	2017**)
(1)		(2)	(3)	(4)
A.	Pertanian, Kehutanan, dan Perikanan/ <i>Agriculture, Forestry, and Fishing</i>	49,48	49,61	49,38
B.	Pertambangan dan Penggalian/ <i>Mining and Quarrying</i>	5,63	5,05	4,88
C.	Industri Pengolahan/ <i>Manufacturing</i>	26,88	27,45	27,85
D.	Pengadaan Listrik dan Gas/ <i>Electricity and Gas</i>	0,03	0,04	0,05
E.	Pengadaan Air, Pengelolaan Sampah, Limbah, dan Daur Ulang/ <i>Water Supply, Sewerage, Waste Management, and Remediation Activities</i>	0,02	0,02	0,02
F.	Konstruksi/ <i>Construction</i>	7,66	7,68	7,87
G.	Perdagangan Besar dan eceran, Reparasi Mobil dan Sepeda Motor/ <i>Wholesale and Retail Trade, Repair of Motor Vehicles and Motorcycles</i>	3,94	3,96	3,93
H.	Transportasi dan Pergudangan/ <i>Transportation and Storage</i>	0,49	0,49	0,49
I.	Penyediaan Akomodasi dan Makan Minum/ <i>Accommodation and Food Service Activities</i>	0,22	0,23	0,24
J.	Informasi dan Komunikasi/ <i>Information and Communication</i>	0,38	0,37	0,36
K.	Jasa keuangan dan Asuransi/ <i>Financial and Insurance Activities</i>	0,61	0,59	0,56
L.	Real Estate/ <i>Real Estate Activities</i>	0,76	0,75	0,75
M,N	Jasa Perusahaan/ <i>Business Activities</i>	0,00	0,00	0,00
O	Administrasi Pemerintahan, Pertahanan, dan Jaminan Sosial Wajib/ <i>Public Administration and Defence, Compulsory Social Activities</i>	2,63	2,50	2,37
P	Jasa Pendidikan/ <i>Education Activities</i>	0,61	0,61	0,59
Q	Jasa Kesehatan dan Kegiatan Sosial/ <i>Human Health and Social Work Activities</i>	0,19	0,18	0,18
R,S,T,U	Jasa Lainnya/ <i>Other Service Activities</i>	0,47	0,47	0,47
Produk Domestik Regional Bruto		100,00	100,00	100,00

Sumber / *Source* : Berbagai Sensus, Survei, dan Sumber Lain, BPS Kab. Kuantan Singingi / *Various census, survey, and other sources, BPS - Statistics of Kuantan Singingi Regency*

Catatan / *Note* : * Angka Sementara ** Angka Sangat Sementara

Tabel
Table : 12.4 **Laju Pertumbuhan Produk Domestik Regional Bruto Atas Dasar Harga Konstan 2010 Menurut Lapangan Usaha di Kabupaten Kuantan Singingi (persen), 2015 - 2017**
Growth Rate of Gross Regional Domestic Product at 2010 Constant Market Prices by Industry in Kuantan Singingi Regency (Percent), 2015 - 2017

Lapangan Usaha Industry	2015	2016*)	2017**)
(1)	(2)	(3)	(4)
A. Pertanian, Kehutanan, dan Perikanan/ <i>Agriculture, Forestry, and Fishing</i>	0,70	4,41	4,76
B. Pertambangan dan Penggalian/ <i>Mining and Quarrying</i>	-45,96	-9,72	-1,90
C. Industri Pengolahan/ <i>Manufacturing</i>	5,52	6,02	5,45
D. Pengadaan Listrik dan Gas/ <i>Electricity and Gas</i>	9,61	20,73	5,18
E. Pengadaan Air, Pengelolaan Sampah, Limbah, dan Daur Ulang/ <i>Water Supply, Sewerage, Waste Management, and Remediation Activities</i>	2,17	-0,69	3,75
F. Konstruksi/ <i>Construction</i>	5,72	4,26	4,92
G. Perdagangan Besar dan eceran, Reparasi Mobil dan Sepeda Motor/ <i>Wholesale and Retail Trade, Repair of Motor Vehicles and Motorcycles</i>	1,14	3,70	3,85
H. Transportasi dan Pergudangan/ <i>Transportation and Storage</i>	11,48	3,57	3,88
I. Penyediaan Akomodasi dan Makan Minum/ <i>Accommodation and Food Service Activities</i>	7,44	6,92	6,13
J. Informasi dan Komunikasi/ <i>Information and Communication</i>	3,83	4,21	4,43
K. Jasa keuangan dan Asuransi/ <i>Financial and Insurance Activities</i>	-5,57	0,77	0,08
L. Real Estate/ <i>Real Estate Activities</i>	8,27	1,45	2,32
M,N Jasa Perusahaan/ <i>Business Activities</i>	7,41	2,38	4,46
O Administrasi Pemerintahan, Pertahanan, dan Jaminan Sosial Wajib/ <i>Public Administration and Defence, Compulsory Social Activities</i>	5,48	0,22	-0,01
P Jasa Pendidikan/ <i>Education Activities</i>	7,86	2,19	1,75
Q Jasa Kesehatan dan Kegiatan Sosial/ <i>Human Health and Social Work Activities</i>	10,25	0,27	1,26
R,S,T,U Jasa Lainnya/ <i>Other Service Activities</i>	8,84	5,06	5,01
Produk Domestik Regional Bruto	-2,14	3,88	4,43

Sumber / Source : Berbagai Sensus, Survei, dan Sumber Lain,BPS Kab. Kuantan Singingi / Various census, survey, and other sources, BPS - Statistics of Kuantan Singingi Regency

Catatan / Note : * Angka Sementara ** Angka Sangat Sementara

Tabel
Table : 12.5 **Indeks Harga Implisit Produk Domestik Regional Bruto Menurut Lapangan Usaha di Kabupaten Kuantan Singingi (2010=100), 2015 - 2017**

Implicit Price Index of Gross Regional Domestic Product by Industry in Kuantan Singingi Regency, (2010=100), 2015 - 2017

Lapangan Usaha Industry	2015	2016*)	2017**)
(1)	(2)	(3)	(4)
A. Pertanian, Kehutanan, dan Perikanan/ <i>Agriculture, Forestry, and Fishing</i>	130,08	136,44	139,05
B. Pertambangan dan Penggalian/ <i>Mining and Quarrying</i>	126,17	136,97	144,90
C. Industri Pengolahan/ <i>Manufacturing</i>	114,96	120,98	124,84
D. Pengadaan Listrik dan Gas/ <i>Electricity and Gas</i>	128,52	149,87	172,07
E. Pengadaan Air, Pengelolaan Sampah, Limbah, dan Daur Ulang/ <i>Water Supply, Sewerage, Waste Management, and Remediation Activities</i>	123,00	129,15	135,97
F. Konstruksi/ <i>Construction</i>	144,67	152,10	159,32
G. Perdagangan Besar dan eceran, Reparasi Mobil dan Sepeda Motor/ <i>Wholesale and Retail Trade, Repair of Motor Vehicles and Motorcycles</i>	140,48	148,41	152,44
H. Transportasi dan Pergudangan/ <i>Transportation and Storage</i>	135,14	142,88	147,50
I. Penyediaan Akomodasi dan Makan Minum/ <i>Accommodation and Food Service Activities</i>	143,35	153,42	160,32
J. Informasi dan Komunikasi/ <i>Information and Communication</i>	124,22	125,03	125,20
K. Jasa keuangan dan Asuransi/ <i>Financial and Insurance Activities</i>	134,19	138,85	143,36
L. Real Estate/ <i>Real Estate Activities</i>	132,95	140,66	148,69
M,N Jasa Perusahaan/ <i>Business Activities</i>	132,79	139,96	143,51
O Administrasi Pemerintahan, Pertahanan, dan Jaminan Sosial Wajib/ <i>Public Administration and Defence, Compulsory Social Activities</i>	120,73	125,22	127,07
P Jasa Pendidikan/ <i>Education Activities</i>	137,21	146,57	149,11
Q Jasa Kesehatan dan Kegiatan Sosial/ <i>Human Health and Social Work Activities</i>	138,47	145,20	148,12
R,S,T,U Jasa Lainnya/ <i>Other Service Activities</i>	138,16	144,32	146,81
Produk Domestik Regional Bruto	126,63	133,15	136,76

Sumber / Source : Berbagai Sensus, Survei, dan Sumber Lain, BPS Kab. Kuantan Singingi / Various census, survey, and other sources, BPS - Statistics of Kuantan Singingi Regency

Catatan / Note : * Angka Sementara ** Angka Sangat Sementara

Tabel
Table : 12.6 **Laju Implisit Produk Domestik Regional Bruto Menurut Lapangan Usaha di Kabupaten Kuantan Singingi, 2015 - 2017**
Implicit Growth Rate of Gross Regional Domestic Product by Industry in Kuantan Singingi Regency, 2015 – 2017

Lapangan Usaha <i>Industry</i>	2015	2016*)	2017**)
(1)	(2)	(3)	(4)
A. Pertanian, Kehutanan, dan Perikanan/ <i>Agriculture, Forestry, and Fishing</i>	7,95	4,89	1,91
B. Pertambangan dan Penggalian/ <i>Mining and Quarrying</i>	14,49	8,56	5,79
C. Industri Pengolahan/ <i>Manufacturing</i>	3,69	5,24	3,19
D. Pengadaan Listrik dan Gas/ <i>Electricity and Gas</i>	35,33	16,61	14,81
E. Pengadaan Air, Pengelolaan Sampah, Limbah, dan Daur Ulang/ <i>Water Supply, Sewerage, Waste Management, and Remediation Activities</i>	8,39	5,00	5,28
F. Konstruksi/ <i>Construction</i>	5,42	5,14	4,74
G. Perdagangan Besar dan eceran, Reparasi Mobil dan Sepeda Motor/ <i>Wholesale and Retail Trade, Repair of Motor Vehicles and Motorcycles</i>	8,38	5,65	2,71
H. Transportasi dan Pergudangan/ <i>Transportation and Storage</i>	7,27	5,73	3,23
I. Penyediaan Akomodasi dan Makan Minum/ <i>Accommodation and Food Service Activities</i>	7,06	7,03	4,50
J. Informasi dan Komunikasi/ <i>Information and Communication</i>	10,95	0,65	0,14
K. Jasa keuangan dan Asuransi/ <i>Financial and Insurance Activities</i>	4,04	3,47	3,24
L. Real Estate/ <i>Real Estate Activities</i>	9,15	5,81	5,71
M,N Jasa Perusahaan/ <i>Business Activities</i>	5,71	5,40	2,54
O Administrasi Pemerintahan, Pertahanan, dan Jaminan Sosial Wajib/ <i>Public Administration and Defence, Compulsory Social Activities</i>	3,77	3,72	1,48
P Jasa Pendidikan/ <i>Education Activities</i>	9,94	6,82	1,73
Q Jasa Kesehatan dan Kegiatan Sosial/ <i>Human Health and Social Work Activities</i>	11,68	4,85	2,02
R,S,T,U Jasa Lainnya/ <i>Other Service Activities</i>	12,19	4,46	1,73
Produk Domestik Regional Bruto	7,18	5,15	2,71

Sumber / *Source* : Berbagai Sensus, Survei, dan Sumber Lain, BPS Kab. Kuantan Singingi / *Various census, survey, and other sources, BPS - Statistics of Kuantan Singingi Regency*

Catatan / *Note* : * Angka Sementara ** Angka Sangat Sementara

KUANTAN SINGINGI

adalah kabupaten dengan Persentase Penduduk Miskin terbesar **keempat** di Provinsi RIAU,

Setelah : 1. Kep. Meranti (28,99)

2. Rokan Hulu (10,91)

3. Pelalawan (10,25)

Pada Tahun 2017

9,97 %

Persentase penduduk miskin

Percentage of Poor People

ULASAN

DESCRIPTION

Berdasarkan hasil proyeksi penduduk, secara umum perkembangan jumlah penduduk Riau mengalami peningkatan pada kurun waktu 2013 – 2017. Secara regional, kabupaten/kota yang memiliki jumlah penduduk terbanyak adalah Kota Pekanbaru, yakni 1,09 juta jiwa. Sedangkan Kabupaten Kepulauan Meranti menjadi kabupaten/kota dengan jumlah penduduk terendah. Hasil total proyeksi penduduk 2017 Provinsi Riau adalah 6,66 juta jiwa.

Kondisi perekonomian suatu daerah dapat dilihat dari beberapa indikator, diantaranya laju pertumbuhan PDRB, pendapatan perkapita, dan inflasi. Selain menjadi indikator ekonomi, laju pertumbuhan PDRB juga menjadi indikator kemakmuran suatu daerah. Laju pertumbuhan PDRB Kabupaten Kuantan Singingi tahun 2017 sebesar 4,43%, sementara Provinsi Riau sebesar 2,71%.

Based on the result of population projections, the general development of the population of Riau has increased in the period 2013-2017. Regionally, the regency/municipality that has the largest population is the municipality of Pekanbaru, which is 1,09 million inhabitants. While Kepulauan Meranti became a regency/municipality with the lowest population. The results of the total 2017 projected population of Riau Province is 6,66 million inhabitants.

The economic conditions of an area can be seen from several indicators, including the GDP growth rate, per capita income and inflation. In addition to being economic indicators, the rate of GDP growth is also an indicator of prosperity of a region. Kuantan Singingi regency GDP growth rate in 2017 amounted to 4,43% while the Riau Province at 2,71%.

Tabel
Table : 13.1 Jumlah Penduduk Menurut Kabupaten Di Provinsi Riau Tahun 2013 - 2017
Population by Regency in Riau Province, 2013 - 2017

Kabupaten/Kota <i>Regency/ Municipality</i>	Jumlah Penduduk <i>Population</i>				
	2013	2014	2015	2016	2017
(1)	(2)	(3)	(4)	(5)	(6)
1. Kuantan Singingi	306 718	310 619	314 276	317 935	321 216
2. Indragiri Hulu	392 354	400 901	409 431	417 733	425 897
3. Indragiri Hilir	685 530	694 614	703 734	713 034	722 234
4. Pelalawan	358 210	377 221	396 990	417 498	438 788
5. Siak	416 298	428 499	440 841	453 052	465 414
6. Kampar	753 376	773 171	793 005	812 702	832 387
7. Rokan Hulu	545 483	568 576	592 278	616 466	641 208
8. Bengkalis	527 918	536 138	543 987	551 683	559 081
9. Rokan Hilir	609 779	627 233	644 680	662 242	679 663
10. Kep. Meranti	178 839	179 894	181 095	182 152	183 297
11. Pekanbaru	984 674	1 011 467	1 038 118	1 064 566	1 091 088
12. Dumai	274 089	280 109	285 967	291 908	297 638
RIAU	6 033 268	6 188 442	6 344 402	6 500 971	6 657 911

Sumber : Badan Pusat Statistik Provinsi Riau

Source : BPS – Statistics of Riau Province

Tabel : 13.2 **Indeks Pembangunan Manusia Menurut Kabupaten/Kota Se-
Provinsi Riau Tahun 2013 - 2017**
*Human Development Indeks by Regency/City in Riau Province,
2013 - 2017*

Kabupaten/Kota <i>Regency/ Municipality</i>	IPM				
	2013	2014	2015	2016	2017
(1)	(2)	(3)	(4)	(5)	(6)
1. Kuantan Singingi	66,65	67,47	68,32	68,66	69,53
2. Indragiri Hulu	66,68	67,11	68,00	68,67	68,97
3. Indragiri Hilir	63,44	63,80	64,80	65,35	66,17
4. Pelalawan	68,29	68,67	69,82	70,21	70,59
5. Siak	70,84	71,45	72,17	72,70	73,18
6. Kampar	70,46	70,72	71,28	71,39	72,19
7. Rokan Hulu	66,07	67,02	67,29	67,86	68,67
8. Bengkalis	70,60	70,84	71,29	71,98	72,27
9. Rokan Hilir	65,46	66,22	66,81	67,52	67,84
10. Kep. Meranti	62,53	62,91	63,25	63,90	64,70
11. Pekanbaru	78,16	78,42	79,32	79,69	79,97
12. Dumai	71,59	71,86	72,20	72,96	73,46
RIAU	69,91	70,33	70,84	71,20	71,79

Sumber : Badan Pusat Statistik

Source : BPS – Statistic of Indonesia

Tabel : 13.3 **Persentase Penduduk Miskin Menurut Kabupaten/Kota Se-Provinsi Riau Tahun 2013 - 2017**
Percentage of Poor People by Regency/City in Riau Province, 2013 - 2017

Kabupaten/Kota <i>Regency/ Municipality</i>	Persentase Penduduk Miskin <i>Percentage of Poor People</i>				
	2013	2014	2015	2016	2017
(1)	(2)	(3)	(4)	(5)	(6)
1. Kuantan Singingi	11,28	10,75	10,80	9,85	9,97
2. Indragiri Hulu	7,50	7,28	7,76	7,15	6,94
3. Indragiri Hilir	7,88	7,51	8,11	7,99	7,70
4. Pelalawan	12,00	11,15	12,09	11,00	10,25
5. Siak	5,54	5,22	5,67	5,52	5,80
6. Kampar	9,04	8,68	9,17	8,38	8,02
7. Rokan Hulu	10,86	10,13	11,05	11,05	10,91
8. Bengkalis	7,57	7,20	7,38	6,82	6,85
9. Rokan Hilir	7,73	7,28	7,67	7,97	7,88
10. Kep. Meranti	35,74	33,85	34,08	30,89	28,99
11. Pekanbaru	3,27	3,17	3,27	3,07	3,05
12. Dumai	4,98	4,83	5,26	4,74	4,57
RIAU	8,42	7,99	8,42	7,98	7,78

Sumber : Badan Pusat Statistik

Source : BPS – *Statistic of Indonesia*

Tabel : 13.4 **Tingkat Pengangguran Terbuka Menurut Kabupaten/Kota Se-
Provinsi Riau Tahun 2013 - 2017**
*Open Unemployment Rate by Regency/City in Riau Province,
2013 - 2017*

Kabupaten/Kota <i>Regency/ Municipality</i>	Tingkat Pengangguran Terbuka (TPT) <i>Open Unemployment Rate</i>				
	2013	2014	2015	2016	2017
	(1)	(2)	(3)	(4)	(5)
1. Kuantan Singingi	3,92	6,13	2,60	-	6,50
2. Indragiri Hulu	3,82	3,97	4,82	-	4,73
3. Indragiri Hilir	2,98	4,27	7,16	-	4,08
4. Pelalawan	2,97	3,42	7,61	-	3,55
5. Siak	5,38	3,56	10,02	-	5,60
6. Kampar	6,20	6,10	8,07	-	5,93
7. Rokan Hulu	5,04	7,90	7,82	-	6,17
8. Bengkalis	7,02	7,30	10,08	-	8,62
9. Rokan Hilir	6,04	6,25	8,62	-	4,59
10. Kep. Meranti	6,99	11,76	9,37	-	4,54
11. Pekanbaru	6,66	9,20	7,46	-	8,91
12. Dumai	9,60	9,14	11,23	-	8,94
RIAU	5,48	6,56	7,83	7,43	6,22

Sumber : Badan Pusat Statistik

Source : BPS – Statistic of Indonesia

Tabel : 13.5 **Laju Pertumbuhan Produk Domestik Regional Bruto Atas Dasar Harga Konstan 2010 Menurut Kabupaten/Kota Se-Provinsi Riau Tahun 2013 - 2017**
Growth Rate of Gross Regional Domestic Product at 2010 Constant Market Prices by Regency/City in Riau Province, 2013 - 2017

Kabupaten/Kota <i>Regency/ Municipality</i>	Laju Pertumbuhan PDRB <i>Growth Rate of GRDP</i>				
	2013	2014	2015	2016	2017
(1)	(2)	(3)	(4)	(5)	(6)
1. Kuantan Singingi	5,47	5,14	-2,14	3,88	4,43
2. Indragiri Hulu	6,21	5,53	-2,94	3,68	4,02
3. Indragiri Hilir	7,17	6,88	2,05	4,84	4,70
4. Pelalawan	5,55	6,20	2,46	2,96	4,10
5. Siak	-2,33	-0,97	-0,21	0,35	0,94
6. Kampar	6,31	3,43	1,09	2,80	3,01
7. Rokan Hulu	5,99	6,50	1,98	4,73	5,56
8. Bengkalis	-3,27	-3,85	-2,74	-2,44	-1,77
9. Rokan Hilir	2,38	4,81	0,52	2,08	2,03
10. Kep. Meranti	4,24	4,45	2,85	3,20	3,32
11. Pekanbaru	5,59	6,90	5,57	5,95	6,10
12. Dumai	3,68	2,69	2,03	4,18	4,45
RIAU	2,48	2,71	0,22	2,23	2,71

Sumber : Badan Pusat Statistik

Source : BPS – *Statistic of Indonesia*

DATA

MENCERDASKAN BANGSA

Enlighten The Nation

Gerakan
#CintaData



**BADAN PUSAT STATISTIK
KABUPATEN KUANTAN SINGINGI**
BPS - Statistics of Kuantan Singingi Regency
Jl. Roesdi S. Abrus No.12
Teluk Kuantan, Kab. Kuantan Singingi, RIAU
Telp. (0760) 21190
Website : <http://kuansingkab.bps.go.id>

ISSN 2355-4460



9 772355 446000