



Sensus
Penduduk
2020

Katalog : 1102001.3324

Kabupaten *Kendal*
DALAM ANGKA

Kendal Regency in Figures

2020

<https://kendalkab.bps.go.id>



**BADAN PUSAT STATISTIK
KABUPATEN KENDAL**

Kabupaten *Kendal*
DALAM ANGKA

Kendal Regency in Figures 2020

<https://kendalkab.go.id>

KABUPATEN KENDAL DALAM ANGKA
Kendal Regency in Figures
2020

ISSN: 0215-434-X

No. Publikasi/*Publication Number*: 33240.2002

Katalog /*Catalog*: 1102001.3324

Ukuran Buku/*Book Size*: 14,8 cm x 21 cm

Jumlah Halaman/*Number of Pages* : lvi + 528 hal/*pages*

Naskah/*Manuscript*:

BPS KABUPATEN KENDAL

BPS-Statistics of Kendal Regency

Penyunting/*Editor*:

BPS KABUPATEN KENDAL

BPS-Statistics of Kendal Regency

Gambar Kover/*Cover Design*:

Seksi Integrasi Pengolahan dan Diseminasi Statistik

Section of Integration Processing and Statistics Dissemination

Ilustrasi Kover/*Cover Illustration*:

BPS KABUPATEN KENDAL

BPS-Statistics of Kendal Regency

Diterbitkan oleh/*Published by*:

©BPS KABUPATEN KENDAL/*BPS-Statistics of Kendal Regency*

Dicetak oleh/*Printed by*:

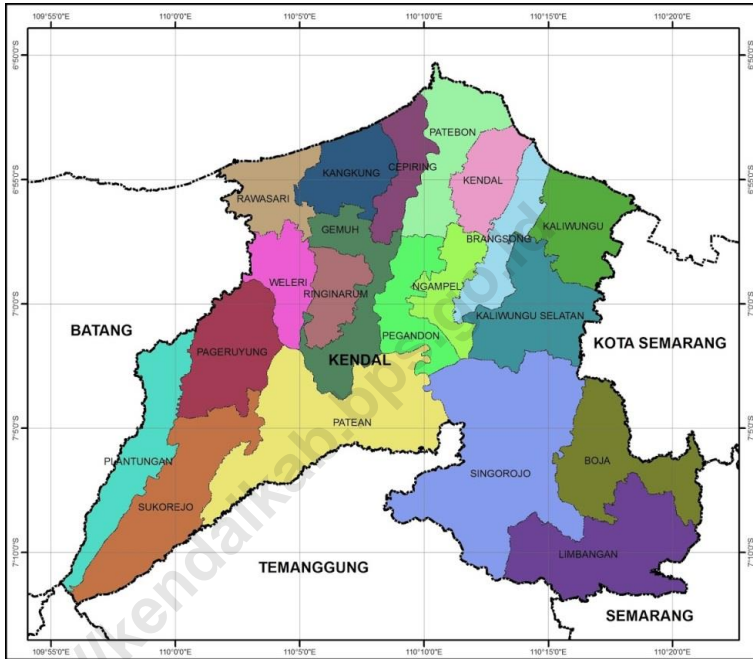
BPS KABUPATEN KENDAL

BPS-Statistics of Kendal Regency

Dilarang mengumumkan, mendistribusikan, mengomunikasikan, dan/atau menggandakan sebagian atau seluruh isi buku ini untuk tujuan komersil tanpa izin tertulis dari Badan Pusat Statistik.

Prohibited to announce, distribute, communicate, and/or copy part or all of this book for commercial purpose without permission from BPS-Statistics Indonesia.

PETA WILAYAH KABUPATEN KENDAL
MAP OF KENDAL REGENCY



**KEPALA BPS KABUPATEN KENDAL
CHIEF STATISTICIAN OF KENDAL REGENCY**



Dra. UMMI HASTUTI, MSi



KATA PENGANTAR

Kabupaten Kendal Dalam Angka 2020 merupakan publikasi tahunan yang diterbitkan oleh BPS Kabupaten Kendal. Disadari bahwa publikasi ini belum sepenuhnya memenuhi harapan pihak pemakai data khususnya para perencana, namun diharapkan dapat membantu melengkapi penyusunan rencana pembangunan di Kabupaten Kendal.

Publikasi ini dapat terwujud berkat kerja sama dan bantuan dari berbagai pihak baik instansi pemerintah maupun swasta. Kepada semua pihak yang telah memberikan bantuan disampaikan penghargaan dan terima kasih yang sebesar-besarnya.

Walaupun publikasi ini telah disiapkan sebaik-baiknya, namun disadari masih ada kekurangan dan kesalahan yang terjadi. Untuk perbaikan publikasi ini, tanggapan dan saran yang bersifat konstruktif dari para pemakai sangat diharapkan.

Kendal , April 2020
Kepala Badan Pusat Statistik
Kabupaten Kendal

Dra. Umami Hastuti, M.Si



PREFACE

Kendal Regency in Figures 2020 is an annual publication written by BPS-Statistics of Kendal Region. Honestly, this publication has not perfect yet and has not filled the user's hope, especially for the planners yet, but hopefully it can help to equip compilation of development planning in this regency.

This comprehensive publication has been made possible with the assistance and contribution from several governmental institutions and private organizations. To all parties who have been involved in the preparation of this publication, I would like to express my sincerest appreciation and gratitude.

Comments and constructive suggestions for the improvement of this publication are always welcome.

*Kendal, April 2020
Chief Statistician of
Kendal Regency*

Dra. Ummi Hastuti, M.Si

DAFTAR ISI / CONTENTS

	Halaman <i>Page</i>
Kata Pengantar/ <i>Preface</i>	vii
Daftar Isi/ <i>Contents</i>	ix
Daftar Tabel/ <i>List of Tables</i>	xi
Daftar Gambar/ <i>List of Figures</i>	xlvii
Penjelasan Umum/ <i>Explanatory Notes</i>	li
Daftar Singkatan/ <i>List of Abbreviations</i>	liii
Statistik Kunci/ <i>Key Statistics</i>	lv
1. Geografi dan Iklim/ <i>Geography and Climate</i>	1
2. Pemerintahan/ <i>Government</i>	17
3. Penduduk dan Ketenagakerjaan/ <i>Population and Employment</i>	51
4. Sosial dan Kesejahteraan Rakyat/ <i>Social and Welfare</i>	79
5. Pertanian, Kehutanan, Peternakan, dan Perikanan/ <i>Agriculture, Forestry, Livestock, and Fishery</i>	251
6. Industri, Pertambangan, dan Energi/ <i>Industry, Mining, and Energy</i>	375
7. Pariwisata/ <i>Tourism</i>	393
8. Transportasi dan Komunikasi/ <i>Transportation and Communication</i>	409
9. Perbankan, Koperasi, dan Harga-harga/ <i>Banking, Cooperative, dan Prices</i>	429
10. Pengeluaran Penduduk/ <i>Population Expenditure</i>	465
11. Perdagangan/ <i>Trade</i>	475
12. Sistem Neraca Regional/ <i>System of Regional Accounts</i>	483
13. Perbandingan Antar Kabupaten/Kota/ <i>Regency/Municipal Comparison</i>	507

DAFTAR TABEL/LIST OF TABLES

	Halaman <i>Page</i>
1. GEOGRAFI DAN IKLIM/GEOGRAPHY AND CLIMATE	1
1.1 KEADAAN GEOGRAFI	
<i>GEOGRAPHY CONDITION</i>	7
1.1.1 Luas Daerah Menurut Kecamatan di Kabupaten Kendal, 2019 <i>Total Area by Subdistrict in Kendal Regency, 2019</i>	7
1.1.2 Tinggi Wilayah dan Jarak ke Ibukota Kabupaten Menurut Kecamatan di Kabupaten Kendal, 2019 <i>Altitude and Distance to the Capital of Regency by Subdistrict in Kendal Regency, 2019</i>	8
1.1.3 Luas Penggunaan Tanah di Kabupaten Kendal, 2019 <i>Land Area in Kendal Regency, 2019</i>	9
1.1.4 Luas Tanah Sawah Menurut Jenis Pengairan di Kabupaten Kendal, 2019 <i>Wet Land Area by Kind of Irrigation in Kendal Regency, 2019</i>	10
1.1.5 Luas Tanah Kering Menurut Jenisnya di Kabupaten Kendal, 2019 <i>Dry Land Area in Kendal Regency, 2019</i>	11
1.2 IKLIM	
<i>CLIMATE</i>	13
1.2.1 Luas Tanah Sawah Menurut Jenis Pengairan di Kabupaten Kendal, 2019 <i>Number of Rainday at 5 (Five) Stations in Kendal Regency, 2017-2019.</i>	13
1.2.2 Banyaknya Curah Hujan di 5 (lima) Tempat Pencatatan di Kabupaten Kendal, 2017-2019 <i>Number of Rainfall at 5 (Five) Stations in Kendal Regency, 2017-2019..</i>	15
2. PEMERINTAHAN/GOVERNMENT	17
2.1 WILAYAH ADMINISTRATIF	
<i>ADMINISTRATIVE AREA</i>	24
2.1.1 Jumlah Desa ¹ /Kelurahan Menurut Kecamatan di Kabupaten Kendal, 2015–2019	

	<i>Number of Villages1/Kelurahan by Subdistrict in Kendal Regency, 2015–2019</i>	24
2.2	DEWAN PERWAKILAN RAKYAT DAERAH	
	<i>THE REGIONAL HOUSE OF REPRESENTATIVE</i>	25
2.2.1	Jumlah Anggota Dewan Perwakilan Rakyat Daerah Menurut Partai Politik dan Jenis Kelamin di Kabupaten Kendal, 2019 <i>Number of Members of The Regional House of Representatives by Political Parties and Sex in Kendal Regency, 2019.....</i>	25
2.2.2	Banyak Keputusan DPRD Kabupaten Kendal, 2019 <i>Number of Regional Parliament Decision in Kendal Regency, 2019</i>	26
2.2.3	Banyaknya Sidang-Sidang DPRD Kabupaten Kendal, 2019 <i>Number of Regional Parliament Convention in Kendal Regency, 2019.</i>	27
2.3	SUMBER DAYA MANUSIA	
	<i>HUMAN RESOURCES</i>	28
2.3.1	Jumlah Pegawai Negeri Sipil Menurut Jabatan dan Jenis Kelamin di Kabupaten Kendal, Desember 2018 dan Desember 2019 <i>Number of Civil Servants by Occupation and Sex in Kendal Regency, Desember 2018 dan Desember 2019</i>	28
2.3.2	Jumlah Pegawai Negeri Sipil Menurut Tingkat Pendidikan dan Jenis Kelamin di Kabupaten Kendal, Desember 2018 dan Desember 2019 <i>Number of Civil Servants by Educational Level and Sex in Kendal Regency, December 2018 and December 2019</i>	30
2.3.3	Jumlah Pegawai Negeri Sipil Menurut Tingkat Kepangkatan dan Jenis Kelamin di Kabupaten Kendal, Desember 2018 dan Desember 2019 <i>Number of Civil Servants by Hierarchy and Sex in Kendal Regency, December 2018 and December 2019</i>	32
2.3.4	Jumlah Pegawai Negeri Sipil Menurut Dinas/Instansi Pemerintah dan Jabatan di Kabupaten Kendal, 2019 <i>Number of Civil Servants by Institution/Office and Grade in Kendal Regency, 2019</i>	34

	Halaman Page
2.3.5 Jumlah Pegawai Negeri Sipil Menurut Jabatan Fungsional Khusus dan Jenis Kelamin di Kabupaten Kendal, 2019 <i>Number of Civil Servants by Fuctional Position and Sex in Kendal Regency, 2019</i>	40
2.3.6 Jumlah Pegawai Negeri Sipil Menurut Diklat Struktural di Kabupaten Kendal, 2018 dan 2019 <i>Number of Civil Servants by Structural in Kendal Regency, 2018 and 2019</i>	42
2.3.7 Jumlah Pegawai Negeri Sipil Menurut Usia di Kabupaten Kendal, 2019 <i>Number of Civil Servants by Age in Kendal Regency, 2019</i>	43
2.4 KEUANGAN DAERAH REGIONAL FINANCE	44
2.4.1 Anggaran Pendapatan dan Belanja Pemerintah Kabupaten Kendal Menurut Jenis Pendapatan (juta rupiah), 2019 <i>Revenues and Expenditure Plan of Government of Kendal Regency by Source of Revenues (million rupiahs), 2019</i>	44
2.4.2 Realisasi Pendapatan dan Belanja Pemerintah Kabupaten Kendal Menurut Jenis Pendapatan (juta rupiah), 2019 <i>Revenues and Expenditure Realization of Government of Kendal Regency by Source of Revenues (million rupiahs), 2019</i>	46
2.4.3 Pemasukan PBB Sektor Pedesaan di Kabupaten Kendal, 2019 <i>Realization of Land and Building Tax From Rural Sector in Kendal Regency, 2019</i>	48
2.4.4 Pemasukan PBB Sektor Perkotaan di Kabupaten Kendal, 2019 <i>Realization of Land and Building Tax From Urban Sector in Kendal Regency, 2019</i>	49
2.4.5 Realisasi Investasi di Kabupaten Kendal (Rupiah), 2019 <i>Investment Realization in Kendal Regency (Rupiahs), 2019</i>	50

3.	PENDUDUK DAN KETENAGAKERJAAN/POPULATION AND EMPLOYMENT	51
3.1	PENDUDUK POPULATION	58
3.1.1	Penduduk, Laju Pertumbuhan Penduduk per Tahun, Distribusi Persentase Penduduk, Kepadatan Penduduk, Rasio Jenis Kelamin Penduduk Menurut Kecamatan di Kabupaten Kendal, 2019 <i>Population, Annual Population Growth Rate, Percentage Distribution of Population, Population Density, and Population Sex Ratio by Subdistrict in Kendal Regency, 2019</i>	58
3.1.2	Jumlah Penduduk Menurut Jenis Kelamin di Kabupaten Kendal, 2019 <i>Population by Gender in Kendal Regency, 2019</i>	61
3.1.3	Jumlah Penduduk Menurut Kelompok Umur dan Jenis Kelamin di Kabupaten Kendal, 2019 <i>Population by Age Group and Gender in Kendal Regency, 2019</i>	62
3.1.4	Jumlah Penduduk Datang, Pergi, Lahir, Mati per Kecamatan di Kabupaten Kendal, 2019 <i>Total Population Coming, Going, Born, Dead by SubDistrict in Kendal Regency, 2019</i>	63
3.1.5	Penduduk Menurut Kelompok Umur per Kecamatan di Kabupaten Kendal, 2019 <i>Population by Subdistrict in Kendal Regency, 2019</i>	64
3.2	KETENAGAKERJAAN EMPLOYMENT	65
3.2.1	Penduduk Berumur 15 Tahun Keatas Menurut Jenis Kegiatan Selama Seminggu yang Lalu dan Jenis Kelamin di Kabupaten Kendal, 2019 <i>Population Aged 15 Years and Over by Type of Activity During The Previous Week and Sex in Kendal Regency, 2019</i>	65
3.2.2	Penduduk Berumur 15 Tahun Keatas Menurut Jenis Kegiatan Selama Seminggu yang Lalu dan Jenis Kelamin di Kabupaten Kendal, 2019 <i>Population Aged 15 Years and Over by Type of Activity During The Previous Week and Sex in Kendal Regency, 2019</i>	67

3.2.3	Penduduk Berumur 15 Tahun Ke Atas Menurut Pendidikan Tertinggi yang Ditamatkan dan Jenis Kegiatan Selama Seminggu yang Lalu di Kabupaten Kendal, 2019 <i>Population Aged 15 Years and Over by Educational Attainment and Type Activity During The Previous Week in Kendal Regency, 2019</i>	68
3.2.4	Penduduk Berumur 15 Tahun Ke Atas yang Bekerja Selama Seminggu yang Lalu Menurut Status Pekerjaan Utama dan Lapangan Pekerjaan Utama di Kabupaten Kendal, 2019 <i>Population Aged 15 Years and Over Who Worked During the Previous Week by Main Employment Status and Main Industry in Kendal Regency, 2019</i>	70
3.2.5	Penduduk Berumur 15 Tahun Ke Atas yang Bekerja Selama Seminggu yang Lalu Menurut Status Pekerjaan Utama dan Lapangan Pekerjaan Utama di Kabupaten Kendal, 2019 <i>Population Aged 15 Years and Over Who Worked During the Previous Week by Main Employment Status and Main Industry in Kendal Regency, 2019</i>	71
3.2.6	Penduduk Berumur 15 Tahun Ke Atas yang Bekerja Selama Seminggu yang Lalu Menurut Lapangan Pekerjaan Utama dan Pendidikan Tertinggi yang Ditamatkan di Kabupaten Kendal, 2019 <i>Population Aged 15 Years and Over Who Worked During the Previous Week by Main Industry and Educational Attainment in Kendal Regency, 2019</i>	72
3.2.7	Penduduk Berumur 15 Tahun Ke Atas yang Bekerja Selama Seminggu yang Lalu Menurut Lapangan Pekerjaan Utama dan Pendidikan Tertinggi yang Ditamatkan di Kabupaten Kendal, 2019 <i>Population Aged 15 Years and Over Who Worked During the Previous Week by Main Industry and Educational Attainment in Kendal Regency, 2019</i>	73
3.2.8	Penduduk Berumur 15 Tahun Ke Atas yang Bekerja Selama Seminggu yang Lalu Menurut Status Pekerjaan Utama dan Pendidikan Tertinggi yang Ditamatkan di Kabupaten Kendal, 2019. <i>Population Aged 15 Years and Over Who Worked During the Previous Week by Main Employment Status and Educational Attainment in Kendal Regency, 2019</i>	74

3.2.9	Banyaknya Pencari Kerja Pada Kantor Dinas Tenaga Kerja Menurut Kelompok Umur dan Jenis Kelamin di Kabupaten Kendal, 2019 <i>Population Aged 15 Years and Over Who Worked During the Previous Number of Work Searcher at Manpower Office by Age Group and Sex in Kendal Regency, 2019</i>	75
3.2.10	Banyaknya Pencari Kerja Pada Kantor Dinas Tenaga Kerja Menurut Jenis Kelamin dan Tingkat Pendidikan di Kabupaten Kendal, 2019 <i>Number of Work Searcher at Manpower Office by Sex and Level of Education in Kendal Regency, 2019</i>	78
4.	SOSIAL DAN KESEJAHTERAAN RAKYAT/SOCIAL AND WELFARE	79
4.1	PENDIDIKAN EDUCATION	86
4.1.1	Jumlah Sekolah, Guru, dan Murid Taman Kanak-Kanak (TK) di Bawah Kementerian Pendidikan dan Kebudayaan Menurut Kecamatan di Kabupaten Kendal, 2018/2019 dan 2019/2020 <i>Number of Schools, Teachers, and Pupils in Kindergarten Under The Ministry of Education and Culture by Subdistrict in Kendal Regency, 2018/2019 dan 2019/2020</i>	86
4.1.2	Jumlah Sekolah, Guru, dan Murid Raudatul Athfal (RA) di Bawah Kementerian Agama Menurut Kecamatan di Kabupaten Kendal, 2018/2019 dan 2019/2020 <i>Number of Schools, Teachers, and Pupils in Raudatul Athfal (RA) Under The Ministry of Religious Affairs by Subdistrict in Kendal Regency, 2018/2019 dan 2019/2020</i>	89
4.1.3	Jumlah Sekolah, Guru, dan Murid Sekolah Dasar (SD) di Bawah Kementerian Pendidikan dan Kebudayaan Menurut Kecamatan di Kabupaten Kendal, 2018/2019 dan 2019/2020 <i>Number of Schools, Teachers, and Pupils in Primary Schools Under The Ministry of Education and Culture by Subdistrict in Kendal Regency, 2018/2019 dan 2019/2020</i>	90

4.1.4	Jumlah Sekolah, Guru, dan Murid Madrasah Ibtidaiyah (MI) di Bawah Kementerian Agama Menurut Kecamatan Menurut Kecamatan di Kabupaten Kendal, 2018/2019 dan 2019/2020 <i>Number of Schools, Teachers, and Pupils in Madrasah Ibtidaiyah (MI) Under The Ministry of Religious Affairs by Subdistrict in Kendal Regency, 2018/2019 dan 2019/2020</i>	93
4.1.5	Jumlah Sekolah, Guru, dan Murid Sekolah Menengah Pertama (SMP) di Bawah Kementerian Pendidikan dan Kebudayaan Menurut Kecamatan di Kabupaten Kendal, 2018/2019 dan 2019/2020 <i>Number of Schools, Teachers, and Pupils in Junior High Schools Under The Ministry of Education and Culture by Subdistrict in Kendal Regency, 2018/2019 dan 2019/2020</i>	94
4.1.6	Jumlah Sekolah, Guru, dan Murid Madrasah Tsanawiyah (MTs) di Bawah Kementerian Agama Menurut Kecamatan di Kabupaten Kendal, 2018/2019 dan 2019/2020 <i>Number of Schools, Teachers, and Pupils in Madrasah Tsanawiyah (MTs) Under The Ministry of Religious Affairs by Subdistrict in Kendal Regency, 2018/2019 dan 2019/2020</i>	97
4.1.7	Jumlah Sekolah, Guru, dan Murid Sekolah Menengah Atas (SMA) di Bawah Kementerian Pendidikan dan Kebudayaan Menurut Kecamatan di Kabupaten Kendal, 2018/2019 dan 2019/2020 <i>Number of Schools, Teachers, and Pupils in Senior High Schools Under The Ministry of Education and Culture by Subdistrict in Kendal Regency, 2018/2019 dan 2019/2020</i>	98
4.1.8	Jumlah Sekolah, Guru, dan Murid Sekolah Menengah Kejuruan (SMK) di Bawah Kementerian Pendidikan dan Kebudayaan Menurut Kecamatan di Kabupaten Kendal, 2018/2019 dan 2019/2020 <i>Number of Schools, Teachers, and Pupils in Vocational High Schools Under The Ministry of Education and Culture by Subdistrict in Kendal Regency, 2018/2019 dan 2019/2020</i>	101

4.1.9	Jumlah Sekolah, Guru, dan Murid Madrasah Aliyah (MA) di Bawah Kementerian Agama Menurut Kecamatan di Kabupaten Kendal, 2018/2019 dan 2019/2020 <i>Number of Schools, Teachers, and Pupils in Madrasah Aliyah (MA) Under the Ministry of Religious Affairs by Subdistrict in Kendal Regency, 2018/2019 dan 2019/2020</i>	102
4.1.10	Jumlah Sekolah, Guru, dan Murid Sekolah Luar Biasa (SLB) Menurut Kecamatan di Kabupaten Kendal, 2019/2020 <i>Number of Schools, Teachers and Pupils of Special Schools by Subdistrict in Kendal Regency, 2019/2020</i>	105
4.1.11	Jumlah Desa1/Kelurahan yang Memiliki Fasilitas Sekolah Menurut Kecamatan dan Tingkat Pendidikan di Kabupaten Kendal, 2014– 2019 <i>Net Participation Rates by Educational Level and Gender in Kendal Regency, 2019</i>	106
4.1.12	Angka Partisipasi Murni (APM) Menurut Jenjang Pendidikan dan Jenis Kelamin di Kabupaten Kendal, 2019 <i>Net Participation Rates by Educational Level and Gender in Kendal Regency, 2019</i>	111
4.1.13	Angka Partisipasi Kasar (APK) Menurut Jenjang Pendidikan di Kabupaten Kendal, 2019 <i>Gross Participation Rates by Educational Level in Kendal Regency, 2019</i>	112
4.1.14	Angka Partisipasi Sekolah (APS) Menurut Kelompok Umur dan Jenis Kelamin di Kabupaten Kendal, 2019 <i>School Participation Rates by Age Group and Gender in Kendal Regency, 2019</i>	113
4.1.15	Persentase Penduduk Usia 7-24 Tahun Menurut Jenis Kelamin, Kelompok Umur Sekolah, dan Partisipasi Sekolah ¹ di Kabupaten Kendal, 2019 <i>Percentage of Population Aged 7–24 Years by Sex, School Age Group, and School Participation in Kendal Regency1, 2019</i>	114

4.1.16	Persentase Penduduk Berumur 15 Tahun ke Atas yang Melek Huruf Menurut Kelompok Umur di Kabupaten Kendal, 2018 dan 2019 <i>Percentage of Literate People Aged 15 Years and Over by Age Group in Kendal Regency, 2018 and 2019</i>	115
4.2	KESEHATAN	
	HEALTH	116
4.2.1	Jumlah Desa1/Kelurahan Yang Memiliki Sarana Kesehatan Menurut Kecamatan di Kabupaten Kendal, 2014–2019 <i>Number of Villages1 Having Health Facilities by Subdistrict in Kendal Regency, 2014–2019</i>	116
4.2.2	Jumlah Sarana Kesehatan Menurut Kecamatan di Kabupaten Kendal, 2018 dan 2019 <i>Number of Health Facilities by Subdistrict in Kendal Regency, 2018 and 2019</i>	122
4.2.3	Jumlah Tenaga Kesehatan Menurut Kecamatan di Kabupaten Kendal, 2019 <i>Number of Medical Personnel by Sub District in Kendal Regency, 2019</i>	124
4.2.4	Jumlah Tenaga Medis Menurut Puskesmas di Kabupaten Kendal, 2019 <i>Number of Medical Personnel by Public Health Center in Kendal Regency, 2019</i>	125
4.2.5	Jumlah Tenaga Keperawatan, Kebidanan, dan Kefarmasian Menurut Puskesmas di Kabupaten Kendal, 2019 <i>Number of Nursing, Midwifery, and Pharmaceutical Personnel by Public Health Center in Kendal Regency, 2019</i>	127
4.2.6	Jumlah Tenaga Kesehatan Lainnya Menurut Puskesmas di Kabupaten Kendal, 2019 <i>Number of Medical Staff by Public Healt Center in Kendal Regency, 2019</i>	129
4.2.7	Jumlah Bayi Lahir, Bayi Berat Badan Lahir Rendah (BBLR), BBLR Dirujuk, dan Bergizi Buruk Menurut Puskesmas di Kabupaten Kendal, 2019 <i>Number of Births, Babies with Low Birth Weights (LBW), Treated LBW, and Malnutrition Cases by Public Health Center in Kendal Regency, 2019</i>	135

4.2.8	Jumlah Ibu Hamil, Melakukan Kunjungan K1, Melakukan Kunjungan K4, Kurang Energi Kronis (KEK), dan Mendapat Tablet Zat Besi (Fe) di Kabupaten Kendal, 2019 <i>Number of Pregnant Women, Those with One Visit and four Visits of Antenatal Care, Chronic Energy Deficiency (CED), and Receiving Iron Supplement in Kendal Regency, 2019</i>	137
4.2.9	Banyaknya Penderita Malaria dan Demam Berdarah di Kabupaten Kendal, 2019 <i>Number of Malaria and Dengue Hemorrhagic Fever Sufferer in Kendal Regency, 2019</i>	139
4.2.10	Jumlah Peserta KB Aktif Menurut Puskesmas dan Alat Kontrasepsi yang Digunakan di Kabupaten Kendal, 2019 <i>Number of Active Family Planning Acceptor by Public Health Center and Contraception Used in Kendal Regency, 2019</i>	140
4.2.11	Jumlah Pelayanan Rawat Jalan Pada RSUD Dr. H. Soewondo Kendal, 2019 <i>Number of Outpatient Service at Kendal General Hospital, 2019</i>	142
4.2.12	Jumlah Pelayanan Rawat Inap Dirinci per Kelas Pada RSUD Dr. H. Soewondo Kendal, 2016- 2019 <i>Number of Inpatient Service by Class at Kendal General Hospital, 2016 - 2019</i>	143
4.2.13	Jumlah Pelayanan Rawat Tinggal UPF Pada RSUD Dr. H. Soewondo Kendal, 2016 - 2019 <i>Number of Inpatient Service at Kendal General Hospital, 2016 - 2019 ..</i>	144
4.2.14	Jumlah Pelayanan Operasi Pada RSUD Dr. H. Soewondo Kendal, 2016 - 2019 <i>Number of Surgery at Kendal General Hospital, 2016 - 2019</i>	145
4.2.15	Jumlah Peserta BPJS Kategori Penerima Bantuan Iuran Menurut Sumber Pendanaan di Kabupaten Kendal, 2019 <i>Number of BPJS Participants in Contribution Beneficiary Category According to Funding Sources in Kendal Regency, 2019</i>	146
4.2.16	Jumlah Peserta BPJS Kategori Penerima Bantuan Iuran Menurut Sumber Pendanaan di Kabupaten Kendal, 2019 <i>Number of BPJS Participants in Contribution Beneficiary Category According to Funding Sources in Kendal Regency, 2019</i>	147

4.2.17	Jumlah Peserta BPJS Kategori Pekerja Penerima Upah Pada Lembaga Non Pemerintahan di Kabupaten Kendal, 2019 <i>Number of BPJS Participants in Wage Recipient Category in Non-Government Institutions in Kendal Regency, 2019</i>	149
4.2.18	Jumlah Peserta BPJS Kategori Pekerja Mandiri dan Bukan Pekerja di Kabupaten Kendal, 2019 <i>Number of BPJS Participants in Contribution Beneficiary Category According to Funding Sources in Kendal Regency, 2019</i>	150
4.2.19	Persentase Penduduk yang Mempunyai Keluhan Kesehatan Selama Sebulan Terakhir di Kabupaten Kendal, 2014–2019 <i>Percentage of People Who Had Health Complaint During a Month Prior to The Survey in Kendal Regency, 2014–2019</i>	151
4.2.20	Persentase Penduduk yang Berobat Jalan Menurut Jaminan Kesehatan dan Jenis Kelamin di Kabupaten Kendal, 2019 <i>Percentage of Population Outpatient According to Health Insurance and Gender in Kendal Regency, 2019</i>	152
4.2.21	Persentase Penduduk yang Tidak Berobat Jalan Menurut Alasan dan Jenis Kelamin di Kabupaten Kendal, 2019 <i>Percentage of Population Not Treating Out by Reason and Gender in Kendal Regency, 2019</i>	153
4.2.22	Persentase Penduduk Menurut Jaminan Kesehatan yang Dimiliki dan Jenis Kelamin di Kabupaten Kendal, 2019 <i>Percentage of Population According to Health Insurance Owned and Gender in Kendal Regency, 2019</i>	154
4.2.23	Persentase Penduduk yang yang Rawat Inap Dalam Satu Tahun Terakhir Menurut Sarana Kesehatan dan Jenis Kelamin di Kabupaten Kendal, 2019 <i>Percentage of Population Who Hospitalized in the Last Year According to Health Facilities and Gender in Kendal Regency, 2019</i>	155
4.2.24	Persentase Penduduk 5 Tahun ke Atas Menurut Kebiasaan Merokok dan Jenis Kelamin di Kabupaten Kendal, 2019 <i>Percentage of Population 5 Years and Over According to Smoking Habit and Gender in Kendal Regency, 2019</i>	156

4.2.25	Persentase Penduduk Berumur 0-59 Bulan (Balita) yang Pernah Mendapat Imunisasi Menurut Jenis Imunisasi dan Jenis Kelamin di Kabupaten Kendal, 2019 <i>Percentage of Population Aged 0-59 Months (Toddler) Ever Received Immunizations by Kind of Immunization and Gender in Kendal Regency, 2019</i>	157
4.2.26	Persentase Penduduk Berumur 0-23 Bulan (Baduta) yang Pernah Diberi ASI Menurut Lama Pemberian ASI dan Jenis Kelamin di Kabupaten Kendal, 2019 <i>Percentage of Population Aged 0-23 Months (Baduta) Ever Given Breast Milk According to Duration of Breastfeeding and Gender in Kendal Regency, 2019</i>	158
4.2.27	Jumlah Akseptor KB Aktif di Kabupaten Kendal, 2019 <i>Number of Active Family Planning Acceptor in Kendal Regency, 2019 ..</i>	159
4.2.28	Jumlah Akseptor KB Baru di Kabupaten Kendal, 2019 <i>Percentage of Population Aged 0-59 Months (Toddler) Ever Received Number of New Family Planning Acceptor in Kendal Regency, 2019</i>	160
4.2.29	Jumlah Pengendali Program Lapangan KB, Penyuluh Lapangan KB, dan Petugas KB di Kabupaten Kendal, 2019 <i>Number of Family Planning Field Program Controllers Instructor, Field Extension, and Officer in Kendal Regency, 2019</i>	161
4.2.30	Jumlah Klinik Yang Melayani Keluarga Berencana di Kabupaten Kendal, 2014 - 2019 <i>Number of Clinics That Serve Family Planning in Kendal Regency, 2014 - 2019</i>	162
4.2.31	Persentase Penduduk Perempuan Berumur 15 - 49 Tahun Yang Pernah Melahirkan Dalam 2 Tahun Terakhir Menurut Tempat Melahirkan di Kabupaten Kendal, 2019 <i>Percentage of Female Population Aged 15 - 49 Years Who Had Given Birth in The Last 2 Years According to Place of Give Birth in Kendal Regency, 2019</i>	163
4.2.32	Persentase Penduduk Perempuan Berumur 15 - 49 Tahun Yang Pernah Melahirkan Dalam 2 Tahun Terakhir Menurut Penolong Kelahiran Terakhir di Kabupaten Kendal, 2019	

	<i>Percentage of Female Population Aged 15 - 49 Years Who Had Given Birth in The Last 2 Years According to The Latest Birth Attendants in Kendal Regency, 2019</i>	164
4.2.33	Persentase Penduduk Perempuan Berumur 15 - 49 Tahun Pernah Kawin Yang Tidak Menggunakan Alat KB atau Cara Tradisional Menurut Alasan Utama di Kabupaten Kendal, 2019 <i>Percentage of Female Population Aged 15 - 49 Years Ever Married Who Did Not Use Family Planning Tools or Traditional Methods According to The Main Reason in Kendal Regency, 2019</i>	165
4.2.34	Persentase Penduduk Perempuan Berumur 15 - 49 Tahun Pernah Kawin Menurut Alat KB atau Cara Tradisional yang Sedang Digunakan di Kabupaten Kendal, 2019 <i>Percentage of Female Population Aged 15 - 49 Years Ever Married According to Family Planning Tools or Traditional Methods Being Used in Kendal Regency, 2019</i>	166
4.2.35	Persentase Penduduk Perempuan Berumur 15 - 49 Tahun Yang Menggunakan Alat KB Modern Menurut Tempat Memperoleh Alat KB Modern Yang Terakhir di Kabupaten Kendal, 2019 <i>Percentage of Female Population Aged 15 - 49 Years Using Modern Family Planning Tools Scording to Where They Obtained The Latest Modern Family Planning Equipment in Kendal Regency, 2019</i>	167
4.3	PERUMAHAN DAN LINGKUNGAN	
	HOUSING AND ENVIRONMENT	168
4.3.1	Persentase Rumah Tangga Menurut Status Kepemilikan Bangunan Tempat Tinggal di Kabupaten Kendal, 2019 <i>Percentage of Households by Ownership Status of Residential Buildings in Kendal Regency, 2019</i>	168
4.3.2	Persentase Rumah Tangga Menurut Luas Lantai Rumah di Kabupaten Kendal (m ²), 2019 <i>Percentage of Households by House Floor Area in Kendal Regency (m²), 2019</i>	169
4.3.3	Persentase Rumah Tangga Menurut Bahan Bangunan Utama Atap Rumah Terluas di Kabupaten Kendal, 2019 <i>Percentage of Households by Main Building Material for the Widest Roof of Houses in Kendal Regency, 2019</i>	170

4.3.4	Persentase Rumah Tangga Menurut Bahan Bangunan Utama Dinding Rumah Terluas di Kabupaten Kendal, 2019 <i>Percentage of Households by Main Building Material for tthe Widest Home Wall in Kendal Regency, 2019</i>	171
4.3.5	Persentase Rumah Tangga Menurut Bahan Bangunan Utama Lantai Rumah Terluas di Kabupaten Kendal, 2019 <i>Percentage of Households by Main Building Material for the Widest Home Floor in Kendal Regency, 2019</i>	172
4.3.6	Persentase Rumah Tangga Menurut Kepemilikan Serta Penggunaan Fasilitas Buang Air Besar di Kabupaten Kendal, 2019 <i>Percentage of Households According to Ownership and Use of Defecation Facilities in Kendal Regency, 2019</i>	173
4.3.7	Persentase Rumah Tangga Menurut Jenis Kloset Yang Digunakan Rumah Tangga di Kabupaten Kendal, 2019 <i>Percentage of Households by Type of Toilet Used by Households in Kendal Regency, 2019</i>	174
4.3.8	Persentase Rumah Tangga Menurut Tempat Pembuangan Akhir Tinja di Kabupaten Kendal, 2019 <i>Percentage of Households by Final Stool Disposal in Kendal Regency, 2019</i>	175
4.3.9	Persentase Rumah Tangga Menurut Menurut Sumber Air Utama Yang Digunakan Rumah Tangga Untuk Minum di Kabupaten Kendal, 2019 <i>Percentage of Households According to Primary Water Source for Households to Drink in Kendal Regency, 2019</i>	176
4.3.10	Persentase Rumah Tangga Menurut Menurut Sumber Air Utama Yang Digunakan Rumah Tangga Untuk Memasak/Mandi/Cuci/dll di Kabupaten Kendal, 2019 <i>Percentage of Households According to Primary Water Source for Households to Drink in Kendal Regency, 2019</i>	177
4.3.11	Persentase Rumah Tangga Menurut Sumber Penerangan Utama di Kabupaten Kendal, 2019 <i>Percentage of Households by Main Lighting Source in Kendal Regency, 2019</i>	178

4.3.12	Persentase Rumah Tangga Menurut Menurut Bahan Bakar Utama Yang Digunakan Untuk Memasak di Kabupaten Kendal, 2019 <i>Percentage of Households According to Main Fuel Used for Cooking in Kendal Regency, 2019</i>	179
4.3.13	Jumlah Pemohon Izin Mendirikan Bangunan di Kabupaten Kendal, 2019 <i>Number Of The Applicant Building Permit in Kendal Regency, 2019</i>	180
4.4	KRIMINALITAS	
	CRIME	181
4.4.1	Banyaknya Kejahatan dan Pelanggaran Yang Tercatat Di Kepolisian Resor Kendal, 2019 <i>Number of Criminal and Violation Noted at Police Station in Kendal, 2019</i>	181
4.4.2	Banyaknya Tindak Pidana Menurut Kepolisian Resor Kendal, 2016 - 2019 <i>Number of Criminal by Police Office in Kendal, 2016 - 2019</i>	183
4.4.3	Banyaknya Kecelakaan Yang Tercatat Di Kepolisian Resor Kendal, 2019 <i>Number of Accident Recorded at Police Office in Kendal, 2019</i>	184
4.4.4	Banyaknya Pelanggaran Lalu Lintas dan Hasil Denda Yang Tercatat Di Kepolisian Resor Kendal, 2019 <i>Number of Traffic Violation and Fine Recorded at Police Office in Kendal, 2019</i>	185
4.4.5	Banyaknya Tahanan Kejaksaan Yang Masuk Di Kejaksaan Negeri Kendal, 2019 <i>Number of Public Procecutor Convicts in Kendal, 2019</i>	186
4.4.6	Banyaknya Pelanggaran Hukum (Tersangka dan Tertuduh) Di Kejaksaan Negeri Kendal, 2019 <i>Number of Law Violation (Suspect and Defeadants) in Kendal, 2019</i> ...	188
4.4.7	Banyaknya Tahanan Kejaksaan Yang Masuk Di Kejaksaan Negeri Kendal, 2019 <i>Number of Public Procecutor Convicts in Kendal, 2019</i>	189
4.4.8	Banyaknya Perkara dan Terdakwa Yang Masuk di Pengadilan Negeri Kendal Menurut Jenis Perkara, 2019 <i>Number of Cases and Defedants at Public Court in Kendal, 2019</i>	191

4.5	AGAMA DAN SOSIAL LAINNYA	
	RELIGION AND OTHER SOCIAL AFFAIRS	192
4.5.1	Jumlah Penduduk Menurut Kecamatan dan Agama yang Dianut di Kabupaten Kendal, 2019 <i>Population by Subdistrict and Religion in Kendal Regency, 2019</i>	192
4.5.2	Jumlah Tempat Peribadatan Menurut Kecamatan di Kabupaten Kendal, 2019 <i>Number of Places of Worship by Subdistrict and Religion in Kendal Regency, 2019</i>	192
4.5.3	Jumlah Nikah, Talak, Cerai, dan Rujuk di Kabupaten Kendal, 2019 <i>Number of Marriages, Divorce, and Reconciliation in Kendal Regency, 2019</i>	194
4.5.4	Jumlah Jamaah Haji di Kabupaten Kendal, 2017 - 2019 <i>Number of Moslem Pilgrims in Kendal Regency, 2017 - 2019</i>	195
4.5.5	Jumlah Jamaah Haji Menurut Jenis Kelamin, Pendidikan, dan Pekerjaan di Kabupaten Kendal, 2017 - 2019 <i>Number of Moslem Pilgrims by Sex, Education, and Kind of Job in Kendal Regency, 2017 - 2019</i>	196
4.5.6	Jumlah Pondok Pesantren, Pengajar, dan Santri di Kabupaten Kendal, 2019 <i>Number of Muslim Boarding School, Instructur, and Student in Kendal Regency, 2019</i>	197
4.5.7	Jumlah Perkara Yang Diterima di Pengadilan Agama Kendal, 2019 <i>Number of Cases by Religious Court in Kendal, 2019</i>	198
4.5.8	Jumlah Perkara Yang Diputus di Pengadilan Agama Kendal, 2019 <i>Number of Cases Decided by Religious Court in Kendal, 2019</i>	202
4.6	KEMISKINAN DAN PEMBANGUNAN MANUSIA	
	POVERTY AND HUMAN DEVELOPMENT	206
4.6.1	Garis Kemiskinan, Jumlah, dan Persentase Penduduk Miskin di Kabupaten Kendal, 2012–2019 <i>Poverty Line, Number, and Percentage of Poor People in Kendal Regency, 2012–2019</i>	206

4.6.2	Indeks Kedalaman Kemiskinan dan Indeks Keparahan Kemiskinan di Kabupaten Kendal, 2012–2019 <i>Poverty Gap Index and Poverty Severity Index in Kendal Regency, 2012–2019</i>	207
4.6.3	Jumlah Jumlah Keluarga Menurut Kecamatan dan Klasifikasi Keluarga di Kabupaten Kendal, 2019 <i>Number of Households by District and Household Classification in Kendal Regency, 2019</i>	208
4.6.4	Jumlah Penerima PKH, Rastra, PBIJK menurut Kecamatan di Kabupaten Kendal, 2019 <i>Number of PKH, Rastra, and PBIJK Recipient by SubDistrict in Kendal Regency, 2019</i>	209
4.6.5	Tahapan Keluarga Sejahtera di Kabupaten Kendal, 2019 <i>Stage of Prosperous Family in Kendal Regency, 2019</i>	210
4.6.6	Indeks Pembangunan Manusia di Kabupaten Kendal, 2016 - 2019 <i>Human Development Index in Kendal Regency, 2016 - 2019</i>	211
4.7	KEGIATAN PEMBINAAN KESEJAHTERAAN KELUARGA (PKK) FAMILY WELFARE PROGRAM ACTIVITY	212
4.7.1	Jumlah Tingkat Pengurusan Tim Pengerak PKK di Kabupaten Kendal, 2019 <i>Number of PKK Personel in Kendal Regency, 2019</i>	212
4.7.2	Jumlah Kader PKK di Kabupaten Kendal, 2019 <i>Number of PKK Personel in Kendal Regency, 2019</i>	213
4.7.3	Jumlah Kegiatan PKK Untuk Program Penghayatan dan Pengamalan Pancasila di Kabupaten Kendal, 2019 <i>Number of Activity for Pancasila Program in Kendal Regency, 2019</i>	214
4.7.4	Jumlah Kegiatan PKK Untuk Program Gotong Royong di Kabupaten Kendal, 2019 <i>Number of Activity for Mutual Cooperation Program in Kendal Regency, 2019</i>	217
4.7.5	Jumlah Kegiatan PKK Untuk Program Program Pangan di Kabupaten Kendal, 2019 <i>Number of Activity for Fooding in Kendal Regency, 2019</i>	218

	Halaman Page
4.7.6 Jumlah Kegiatan PKK Untuk Industri Rumah Tangga di Kabupaten Kendal, 2019 <i>Number of PKK Activity for Home Industry in Kendal Regency, 2019</i>	219
4.7.7 Jumlah Kegiatan PKK Untuk Program Pokja III di Kabupaten Kendal, 2019 <i>Number of Activity for Pokja III Program in Kendal Regency, 2019</i>	220
4.7.8 Jumlah Rumah Sehat dan Kurang Sehat Sesuai Kriteria PKK di Kabupaten Kendal, 2019 <i>Number of Healthy and Unhealthy Houses According to PKK Criteria in Kendal Regency, 2019</i>	221
4.7.9 Jumlah Kegiatan PKK Untuk Program Pendidikan dan Keterampilan di Kabupaten Kendal, 2019 <i>Number of PKK Activity for Education and Skills Program in Kendal Regency, 2019</i>	222
4.7.10 Jumlah Kegiatan PKK Untuk Program Kesehatan di Kabupaten Kendal, 2019 <i>Number of PKK Activity for Healthy Program in Kendal Regency, 2019</i>	227
4.7.11 Jumlah Kegiatan PKK Untuk Program Perencanaan Sehat Bidang Keluarga Berencana di Kabupaten Kendal, 2019 <i>Number of PKK Activity for Healthy Planning Program in Kendal Regency, 2019</i>	229
4.7.12 Jumlah Kegiatan PKK Untuk Program Pengembangan Kehidupan Berkoperasi di Kabupaten Kendal, 2019 <i>Number of PKK Activity for Cooperative Developing Program in Kendal Regency, 2019</i>	230
4.7.13 Jumlah Kegiatan PKK Untuk PKelestarian Lingkungan Hidup di Kabupaten Kendal, 2019 <i>Number of PKK Activity for Environment Program in Kendal Regency, 2019</i>	231
4.8 SAMPAH	
GARBAGE	233
4.8.1 Pengelolaan Sampah di Kabupaten Kendal, 2017 - 2019 <i>Waste Management in Kendal Regency, 2017 - 2019</i>	233
4.8.2 Jumlah Sarana Pengumpulan Sampah/Tinja di Kabupaten Kendal, 2017 - 2019 <i>Number of Garbage Facilities in Kendal Regency, 2017 - 2019</i>	234

4.9	SERTIFIKAT TANAH	
	LAND CERTIFICATE	235
4.9.1	Jumlah Sertifikat Tanah Yang Diselesaikan Kantor Pertanahan di Kabupaten Kendal , 2016 - 2019 <i>Number of Land Sertificate Finished by Land Office in Kendal Regency, 2016 - 2019</i>	235
4.9.2	Jumlah Pemohon dan Penyelesaian Sertifikat Tanah Oleh Kantor Pertanahan di Kabupaten Kendal, 2019 <i>Number of Applicant and Land Sertificate Finished by Land Office in Kendal Regency, 2019</i>	236
4.9.3	Jumlah Sertifikat Tanah Yang Dikeluarkan Kantor Pertanahan Berdasarkan Jenisnya di Kabupaten Kendal, 2019 <i>Number of Land Certificate Published by Land Office in Kendal Regency, 2019</i>	237
4.10	BENCANA ALAM DAN KEBAKARAN	
	NATURAL DISASTER AND FIRE	238
4.10.1	Jumlah Desa ¹ /Kelurahan yang Mengalami Bencana Alam ² Menurut Kecamatan di Kabupaten Kendal, 2011– 2018 <i>Number of Villages¹ that Had Natural Disaster² by Subdistrict in Kendal Regency, 2011– 2018</i>	238
4.10.2	Jumlah Peristiwa Kebakaran Menurut Bulan di Kabupaten Kendal, 2016 - 2019 <i>Number of Fire Every Month in Kendal Regency, 2016 - 2019</i>	241
4.10.3	Jumlah Peristiwa Kebakaran Menurut Kerugian di Kabupaten Kendal, 2016 - 2019 <i>Number of Fire According to Losses Suffered in Kendal Regency, 2016 - 2019</i>	242
4.11	PALANG MERAH INDONESIA	
	INDONESIAN RED CROSS.....	243
4.11.1	Realisasi Hasil Bulan Dana PMI Kabupaten Kendal, 2019 <i>Donation Realization of Indonesian Red Cross Of Kendal Regency, 2019</i>	243

4.12 SOSIAL LAINNYA

OTHER SOCIAL ACTIVITY 246

4.12.1	Jumlah Penderita Cacat di Kabupaten Kendal, 2019 <i>Number of Physically Handicapped in Kendal Regency, 2019</i>	246
4.12.2	Jumlah Lanjut Usia Terlantar di Kabupaten Kendal, 2016 - 2019 <i>Number of Decrepit and Stranded People in Kendal Regency, 2016 - 2019</i>	247
4.12.3	Jumlah Penghuni Panti Asuhan di Kabupaten Kendal, 2016 - 2019 <i>Number of Orphanage Dwellers in Kendal Regency, 2016 - 2019</i>	248
4.12.4	Jumlah Kasus Kekerasan Pada Perempuan dan Anak di Kabupaten Kendal, 2019 <i>Number of Violence against Women and Children Cases in Kendal Regency, 2019</i>	249

**5. PERTANIAN, KEHUTANAN, PETERNAKAN, DAN PERIKANAN/
AGRICULTURE, FORESTRY, LIVESTOCK, AND FISHERY 251**

5.1 TANAMAN PANGAN

FOOD CROPS 258

5.1.1	Luas Panen, Produktivitas, dan Produksi Padi Sawah Menurut Kecamatan di Kabupaten Kendal, 2019 <i>Harvested Area, Productivity, dan Production of Wet Land Paddy by Subdistrict in Kendal Regency, 2019</i>	258
5.1.2	Produksi Padi 1 dan Beras Menurut Kecamatan di Kabupaten Kendal, 2019 <i>Paddy and Rice Production 1 by Subdistrict in Kendal Regency, 2019 ...</i>	258
5.1.3	Luas Panen, Produktivitas, dan Produksi Padi Gogo Menurut Kecamatan di Kabupaten Kendal, 2019 <i>Harvested Area, Productivity, dan Production of Dry Land Paddy by Subdistrict in Kendal Regency, 2019</i>	260
5.1.4	Luas Panen, Produktivitas, dan Produksi Padi Sawah dan Padi Gogo Menurut Kecamatan di Kabupaten Kendal, 2019 <i>Harvested Area, Productivity, dan Production of Wet Land and Dry Land Paddy by Subdistrict in Kendal Regency, 2019</i>	261

5.1.5	Luas Panen, Produktivitas, dan Produksi Jagung Menurut Kecamatan di Kabupaten Kendal, 2019 <i>Harvested Area, Productivity, dan Production of Corn by Subdistrict in Kendal Regency, 2019</i>	262
5.1.6	Luas Panen, Produktivitas, dan Produksi Kedelai Menurut Kecamatan di Kabupaten Kendal, 2019 <i>Harvested Area, Productivity, dan Production of Soybeans by Subdistrict in Kendal Regency, 2019</i>	263
5.1.7	Luas Panen, Produktivitas, dan Produksi Kacang Tanah Menurut Kecamatan di Kabupaten Kendal, 2019 <i>Harvested Area, Productivity, dan Production of Peanuts by Subdistrict in Kendal Regency, 2019</i>	264
5.1.8	Luas Panen, Produktivitas, dan Produksi Kacang Hijau Menurut Kecamatan di Kabupaten Kendal, 2019 <i>Harvested Area, Productivity, dan Production of Green Beans by Subdistrict in Kendal Regency, 2019</i>	265
5.1.9	Luas Panen, Produktivitas, dan Produksi Ubi Kayu Menurut Kecamatan di Kabupaten Kendal, 2019 <i>Harvested Area, Productivity, dan Production of Cassava by Subdistrict in Kendal Regency, 2019</i>	266
5.1.10	Luas Panen, Produktivitas, dan Produksi Ubi Jalar Menurut Kecamatan di Kabupaten Kendal, 2019 <i>Harvested Area, Productivity, dan Production of Sweet Potato by Subdistrict in Kendal Regency, 2019</i>	267
5.1.11	Luas Panen, Produktivitas, dan Produksi Talas Menurut Kecamatan di Kabupaten Kendal, 2019 <i>Harvested Area, Productivity, dan Production of Taro by Subdistrict in Kendal Regency, 2019</i>	268
5.1.12	Luas Tambah Tanam Tanaman Pangan di Kabupaten Kendal, 2019 <i>Added Area for Food Crops Planting in Kendal Regency, 2019</i>	269
5.2	HORTIKULTURA HORTICULTURE	271
5.2.1	Luas Panen Tanaman Sayuran Menurut Kecamatan dan Jenis Tanaman (ha) di Kabupaten Kendal, 2018 dan 2019 <i>Harvested Area of Vegetables by Subdistrict and Kind of Plant in Kendal Regency (ha), 2018 and 2019</i>	271

5.2.2	Produksi Tanaman Sayuran Menurut Kecamatan dan Jenis Tanaman di Kabupaten Kendal (kuintal), 2018 dan 2019 <i>Production of Vegetables by Subdistrict and Kind of Plant in Kendal Regency (quintal), 2018 dan 2019</i>	280
5.2.3	Luas Panen Tanaman Sayuran dan Buah-buahan Semusim Menurut Jenis Tanaman di Kabupaten Kendal (ha), 2016–2019 <i>Harvested Area of Seasonal Vegetables and Fruits by Kind of Plant in Kendal Regency (ha), 2016–2019</i>	289
5.2.4	Produksi Tanaman Sayuran dan Buah-buahan Semusim Menurut Jenis Tanaman di Kabupaten Kendal (kuintal), 2016–2019 <i>Production of Seasonal Vegetables and Fruits by Kind of Plant in Kendal Regency (quintal), 2016–2019</i>	290
5.2.5	Produksi Buah-buahan Tahunan Menurut Kecamatan dan Jenis Tanaman di Kabupaten Kendal (ton), 2018 and 2019 <i>Production of Yearly Fruits by Subdistrict and Kind of Plant in Kendal Regency (ton), 2018 and 2019</i>	291
5.2.6	Jumlah Tanaman Sayuran dan Buah-buahan Tahunan Menurut Jenis Tanaman di Kabupaten Kendal (Pohon/Rumpun), 2016–2019 <i>Number of Yearly Vegetables and Fruits by Kind of Plant in Kendal Regency (Tree/Clumps), 2016–2019</i>	293
5.2.7	Produksi Tanaman Sayuran dan Buah-Buahan Tahunan Menurut Jenis Tanaman di Kabupaten Kendal (ton), 2016 - 2019 <i>Production of Annual Vegetables and Fruits by Kind of Plant in Kendal Regency (ton), 2016 - 2019</i>	295
5.2.8	Luas Panen Tanaman Biofarmaka Menurut Kecamatan dan Jenis Tanaman di Kabupaten Kendal (m ²), 2018 dan 2019 <i>Harvested Area of Medicinal Plants by Subdistrict and Kind of Plant in Kendal Regency (m²), 2018 and 2019</i>	297
5.2.9	Produksi Tanaman Biofarmaka Menurut Kecamatan dan Jenis Tanaman di Kabupaten Kendal (kg), 2018 dan 2019 <i>Production of Medicinal Plants by Subdistrict and Kind of Plant in Kendal Regency (kg) 2018 and 2019</i>	302
5.2.10	Luas Panen Tanaman Biofarmaka Menurut Jenis Tanaman di Kabupaten Kendal (m ²), 2016–2019 <i>Harvested Area of Medicinal Plants by Kind of Plant in Kendal Regency (m²), 2016–2019</i>	307

5.2.11	Produksi Tanaman Biofarmaka Menurut Jenis Tanaman di Kabupaten Kendal (kg), 2016–2019 <i>Production of Medicinal Plants by Kind of Plant in Kendal Regency (kg), 2016–2019</i>	308
5.2.12	Luas Panen Tanaman Hias Menurut Kecamatan dan Jenis Tanaman di Kabupaten Kendal (m ²), 2018 and 2019 <i>Harvested Area of Ornamental Plants by Subdistrict and Kind of Plant in Kendal Regency (m²), 2018 and 2019</i>	309
5.2.13	Produksi Tanaman Hias Menurut Kecamatan dan Jenis Tanaman di Kabupaten Kendal, 2018 and 2019 <i>Production of Ornamental Plants by Subdistrict and Kind of Plant in Kendal Regency, 2018 and 2019</i>	317
5.2.14	Luas Panen Tanaman Hias Menurut Jenis Tanaman di Kabupaten Kendal (m ²), 2016–2019 <i>Harvested Area of Ornamental Plants by Kind of Plant in Kendal Regency (m²), 2016–2019</i>	325
5.2.15	Produksi Tanaman Hias Menurut Jenis Tanaman di Kabupaten Kendal (tangkai), 2016–2019 <i>Production of Ornamental Plants by Kind of Plant in Kendal Regency (stalks), 2016–2019</i>	326
5.3	PERKEBUNAN	
	ESTATE CROPS	327
5.3.1	Luas Areal Tanaman Perkebunan Menurut Kecamatan dan Jenis Tanaman di Kabupaten Kendal (ha), 2018 dan 2019 <i>Planted Area of Estate Crops by Subdistrict and Type of Crops in Kendal Regency (ha), 2018 dan 2019</i>	327
5.3.2	Produksi Perkebunan Menurut Kecamatan dan Jenis Tanaman di Kabupaten Kendal (ton), 201 8 dan 2019 <i>Production of Estate by Subdistrict and Type of Crops in Kendal Regency (ton), 2018 and 2019</i>	330
5.4	KEHUTANAN	
	FORESTRY	333
5.4.1	Luas Kawasan Hutan Menurut Kecamatan di Kabupaten Kendal (hektar), 2019 <i>Forest Area by Subdistrict in Kendal Regency (hectare), 2019</i>	333

	Halaman Page	
5.4.2	Produksi Kayu Hutan Menurut Jenis Produksi di Kabupaten Kendal (m ³), 2015 - 2019 <i>Forest Timber Production by Type of Production in Kendal Regency (m³), 2014–2019</i>	334
5.4.3	Produksi dan Nilai Produksi Hasil Hutan di Kabupaten Kendal, 2018 dan 2019 <i>Production of Forest Product and Its Value in Kendal Regency, 2018 and 2019</i>	335
5.5	PETERNAKAN	
	LIVESTOCK	337
5.5.1	Populasi Ternak Menurut Kecamatan dan Jenis Ternak di Kabupaten Kendal, 2019 <i>Livestock Population by Subdistrict and Kind of Livestock in Kendal Regency, 2019</i>	337
5.5.2	Populasi Unggas Menurut Kecamatan dan Jenis Unggas di Kabupaten Kendal, 2019 <i>Poultry Population by Subdistrict and Kind of Poultry in Kendal Regency, 2019</i>	340
5.5.3	Jumlah Pemotongan Ternak Dalam Rumah Pemotongan Hewan (RPH) di Kabupaten Kendal, 2019 <i>Number of Livestock Slaughtered at Slaughtered House in Kendal Regency, 2019</i>	342
5.5.4	Jumlah Pemotongan Ternak di Luar Rumah Pemotongan Hewan di Kabupaten Kendal, 2019 <i>Number of Livestock Slaughtered Outside Slaughteredhouse in Kendal Regency, 2019</i>	343
5.5.5	Jumlah Pemotongan Ternak Tak Tercatat di Kabupaten Kendal, 2019 <i>Number of Non Registered Livestock Slaughtered in Kendal Regency, 2019</i>	346
5.5.6	Jumlah Pemotongan Unggas Tak Tercatat di Kabupaten Kendal, 2019 <i>Number of Non Registered Poultry Slaughtered in Kendal Regency, 2019</i>	348

5.5.7	Jumlah Produksi Daging (Karkas) Ternak di Kabupaten Kendal (Kg), 2019 <i>Number of Production (Carcass) of Livestock in Kendal Regency (Kg), 2019</i>	349
5.5.8	Jumlah Produksi Daging (Karkas) Ternak di Kabupaten Kendal (Kg), 2019 <i>Number of Production (Carcass) of Livestock in Kendal Regency (Kg), 2019</i>	350
5.5.9	Jumlah Produksi Daging (Karkas) Unggas di Kabupaten Kendal (Kg), 2019 <i>Number of Production (Carcass) of Poultry in Kendal Regency (Kg), 2019</i>	351
5.5.10	Jumlah Produksi Daging (Karkas + Edibel Oval) Unggas di Kabupaten Kendal (Kg), 2019 <i>Number of Production (Carcass + Edibel Oval) of Poultry in Kendal Regency (Kg), 2019</i>	352
5.5.11	Jumlah Produksi Susu Sapi dan Telur Unggas di Kabupaten Kendal, 2019 <i>Number of Cow Milk Production and Eggs in Kendal Regency, 2019</i>	353
5.5.12	Jumlah Pemasukan Ternak Dari Luar Kabupaten Kendal, 2019 <i>Number of Livestock Imported to Kendal Regency, 2019</i>	355
5.5.13	Jumlah Pemasukan Unggas Dari Luar Kabupaten Kendal, 2019 <i>Number of Poultry Imported to Kendal Regency, 2019</i>	356
5.5.14	Jumlah Pengeluaran Ternak Keluar Kabupaten Kendal, 2019 <i>Number of Livestock Exported From Kendal Regency, 2019</i>	357
5.5.15	Jumlah Pengeluaran Unggas Keluar Kabupaten Kendal, 2019 <i>Number of Poultry Exported to Kendal Regency, 2019</i>	358
5.6	PERIKANAN	
	FISHERY	359
5.6.1	Jumlah Kelompok Perikanan Tangkap, Perikanan Budidaya, Pengolah dan Pemasaran Menurut Kecamatan di Kabupaten Kendal, 2019 <i>Number of Fish Capture Joint Bussiness Group by Subdistrict and Subsector in Kendal Regency, 2019</i>	359

	Halaman Page	
5.6.2	Produksi Perikanan Tangkap Menurut Kecamatan dan Subsektor di Kabupaten Kendal, 2019 <i>Production of Fish Capture by Subdistrict and Subsector in Kendal Regency, 2019</i>	360
5.6.3	Volume Produksi dan Nilai Transaksi Lelang Menurut Tempat Pelelangan Ikan di Kabupaten Kendal, 2019 <i>Number of Production and Value of Transaction Auction by Fish Auction Site in Kendal Regency, 2019</i>	361
5.6.4	Luas, Produksi, dan Nilai Produksi Perairan Umum Menurut Kecamatan di Kabupaten Kendal, 2019 <i>Area, Production, and Its Value of Public Territorial in Kendal by Subdistrict in Kendal Regency, 2019</i>	363
5.6.5	Produksi Perikanan Budidaya Menurut Kecamatan dan Subsektor di Kabupaten Kendal, 2019 <i>Production of Fisheries Cultivation by Subdistrict and Subsector in Kendal Regency, 2019</i>	364
5.6.6	Produksi dan Nilai Produksi Ikan Air Payau (Tambak) Menurut Bulan di Kabupaten Kendal, 2019 <i>Number of Production and Its Value of Brackish Fish Every Month in Kendal Regency, 2019</i>	365
5.6.7	Produksi dan Nilai Produksi Ikan Air Tawar (Kolam) Menurut Kecamatan di Kabupaten Kendal, 2019 <i>Number of Production and Its Value of Freshwater Fish by Subdistrict in Kendal Regency, 2019</i>	368
5.6.8	Jumlah Perahu/Kapal Menurut Tempat Pelelangan Ikan dan Jenis Kapal di Kabupaten Kendal, 2019 <i>Number of Fishing Boats by Fish Auction Site and Type of Boat in Kendal Regency, 2019</i>	371
5.7	ALAT PERTANIAN	
	AGRICULTURAL EQUIPMENT	372
5.7.1	Jumlah Alat-Alat Pertanian di Kabupaten Kendal, 2019 <i>Number of Agricultural Machineries in Kendal, 2019</i>	372
5.7.2	Jumlah Pengadaan Pupuk di Kabupaten Kendal, 2019 <i>Number of Supply Fertilizer in Kendal Regency, 2019</i>	374

6.	PERTAMBAHAN DAN ENERGI/MINING AND ENERGY	375
6.1	Daya Terpasang, Produksi, dan Distribusi Listrik PT. PLN (Persero) pada Cabang PLN Menurut Unit Layanan Pelanggan di Kabupaten Kendal, 2019 <i>Installed Electricity Power, Production, and Distribution of PT. PLN (Persero) at PLN Branch by Customer Service Unit in Kendal Regency, 2019</i>	381
6.2	Jumlah Pelanggan Listrik Menurut Unit Layanan Pelanggan di Kabupaten Kendal, 2015–2019 <i>Number of Electricity Customers by Customers Service Unit in Kendal Regency, 2015–2019</i>	382
6.3	Jumlah Pelanggan PDAM Menurut Kecamatan di Kabupaten Kendal, 2015 - 2019 <i>Number of Municipal Water Corporation Customers by Subdistrict in Kendal Regency, 2019</i>	383
6.4	Jumlah Pelanggan dan Air yang Disalurkan di Kabupaten Kendal, 2019 <i>Number of Customers and Distributed Water in Kendal Regency, 2019</i>	384
6.5	Jumlah Air Minum Yang Sudah Disalurkan (m3) Menurut Wilayah Pelayanan di Kabupaten Kendal, 2019 <i>Number of Water Supply in Kendal (m3) by Service Area in Kendal Regency, 2019</i>	385
6.6	Nilai Air Minum Yang Sudah Disalurkan (Rupiah) Menurut Wilayah Pelayanan di Kabupaten Kendal, 2019 <i>Number of Water Supply in Kendal (Rupiahs) by Service Area in Kendal Regency, 2019</i>	388
7.	PARIWISATA/TOURISM	393
7.1	Jumlah Rumah Makan/Restoran Menurut Kecamatan di Kabupaten Kendal, 2016-2019 <i>Number of Restaurants by Subdistrict in Kendal Regency, 2016-2019 ..</i>	400
7.2	Jumlah Wisatawan Mancanegara dan Domestik di Kabupaten Kendal, 2015 - 2019 <i>Number of International and Domestic Tourist in Kendal Regency, 2015 - 2019</i>	401

7.3	Jumlah Pengunjung dan Kendaraan Yang Parkir Di Obyek Wisata Curug Sewu di Kabupaten Kendal, 2019 <i>Number of Visitor and Vehicle at Curug Sewu Waterfall in Kendal Regency, 2019</i>	402
7.4	Jumlah Pendapatan Pengunjung dan Kendaraan Yang Parkir Di Obyek Wisata Curug Sewu di Kabupaten Kendal, 2019 <i>Number of Revenue From Visitor and Vehicle at Curug Sewu Waterfall in Kendal Regency, 2019</i>	403
7.5	Jumlah Pengunjung dan Pendapatan Wisatawan Di Obyek Wisata Pantai Sendang Sikucing di Kabupaten Kendal, 2019 <i>Number of Visitor and Revenue From Visitors at Sendang Sikucing Beach in Kendal Regency, 2019</i>	404
7.6	Jumlah Pengunjung dan Kendaraan Yang Parkir Di Obyek Wisata Kolam Renang Boja di Kabupaten Kendal, 2019 <i>Number of Visitor and Vehicle at Boja Swimming Pool in Kendal Regency, 2019</i>	405
7.7	Jumlah Pendapatan Pengunjung dan Kendaraan Yang Parkir Di Obyek Wisata Kolam Renang Boja di Kabupaten Kendal, 2019 <i>Number of Revenue From Visitor and Vehicle at Boja Swimming Pool in Kendal Regency, 2019</i>	406
7.8	Jumlah Pengunjung dan Kendaraan Yang Parkir Di Obyek Wisata Tirto Arum Baru di Kabupaten Kendal, 2019 <i>Number of Visitor and Vehicle at New Tirto Arum in Kendal Regency, 2019</i>	407
7.9	Jumlah Pendapatan Pengunjung dan Kendaraan Yang Parkir Di Obyek Wisata Tirto Arum Baru di Kabupaten Kendal, 2019 <i>Number of Revenue From Visitor and Vehicle at New Tirto Arum in Kendal Regency, 2019</i>	408
8.	TRANSPORTASI DAN KOMUNIKASI/TRANSPORTATION AND COMMUNICATION	409
8.1	TRANSPORTASI	
	TRANSPORTATION	415
8.1.1	Panjang Jalan Kabupaten Menurut Jenis Permukaan Jalan di Kabupaten Kendal (km), 2019	

	Halaman Page
<i>Length of Regency Roads by Type of Road Surface in Kendal Regency (km), 2019</i>	415
8.1.2 Jumlah Penumpang Angkutan Umum Di Terminal Kendal, 2019 <i>Number of Passenger at Terminal Kendal, 2019</i>	416
8.1.3 Jumlah Penumpang Angkutan Umum Di Terminal Weleri, 2019 <i>Number of Passenger at Terminal Weleri, 2019</i>	417
8.1.4 Jumlah Penumpang Angkutan Umum Di Terminal Boja, 2019 <i>Number of Passenger at Terminal Boja, 2019</i>	418
8.1.5 Jumlah Penumpang Angkutan Umum Di Terminal Sukorejo, 2019 <i>Number of Passenger at Terminal Sukorejo, 2019</i>	419
8.1.6 Jumlah Kendaraan Wajib Uji Menurut Jenis Kendaraan di Kabupaten Kendal, 2018 - 2019 <i>Number of Requires Test Vehicle by Kind Of Vehicle in Kendal, 2018 - 2019</i>	420
8.1.7 Jumlah Kendaraan Yang Diuji Menurut Jenis Kendaraan di Kabupaten Kendal, 2018 - 2019 <i>Number of Tested Vehicle by Kind Of Vehicle in Kendal Regency, 2018 - 2019</i>	422
8.1.8 Pendapatan PT Kereta Api Indonesia (Persero) di Stasiun Weleri, 2016 - 2019 <i>Revenue of PT. Kereta Api Indonesia (Persero) at Weleri Station, 2016-2019</i>	423
8.2 KOMUNIKASI	
COMMUNICATION	424
8.2.1 Jumlah Kantor Pos Pembantu Menurut Kecamatan di Kabupaten Kendal, 2016 - 2019 <i>Number of Sub-Post Office by Subdistrict in Kendal Regency, 2016 - 2019</i>	424
8.2.2 Penjualan Benda-Benda Pos di PT. Pos Indonesia (Persero) Cabang Kendal, 2019 <i>Sales of postal items at PT. Pos Indonesia (Persero) Kendal Branch, 2019</i>	425

8.2.3	Lokasi dan Jumlah Titik Pemasangan Hotspot Oleh Dinas Komunikasi dan Informatika Kabupaten Kendal, 2019 <i>Location and Number of Hotspot Installation Points by Communication and Information Office of Kendal Regency, 2019</i>	426
9.	PERBANKAN, KOPERASI, DAN HARGA-HARGA/BANKING, COOPERATIVES, AND PRICES	429
9.1	PERBANKAN	
	BANKING.....	435
9.1.1	Jumlah Penabung dan Besar Tabungan di Bank Jateng Cabang Kendal, 2018 - 2019 <i>Number of Debitor and Value at Bank Jateng Kendal Branch, 2018 - 2019</i>	435
9.1.2	Potensi Kredit Menurut Jenis SKIM di Bank Jateng Cabang Kendal, 2018 - 2019 <i>Credit Potention by SKIM at Bank Jateng Kendal Branch, 2018 - 2019 ..</i>	436
9.1.3	Kredit Investasi Menurut Sektor di Bank Jateng Cabang Kendal, 2019 <i>Investment Credit by Sector at Bank Jateng Kendal Branch, 2019</i>	437
9.1.4	Jumlah Dana Masyarakat di Bank Jateng Cabang Kendal (Juta Rupiah), 2019 <i>Public Money at Bank Jateng Kendal Branch (Million Rupiahs), 2019 ...</i>	438
9.1.5	Jumlah Nasabah dan Pinjaman di Perusda BPR Kendali Artha Kabupaten Kendal, 2018 - 2019 <i>Number of Debitor and Loan at BPR Kendali Artha in Kendal Regency, 2018 - 2019</i>	439
9.1.6	Jumlah Tabungan, Simpanan Wajib, dan Deposito di Perusda BPR Kendali Artha Kabupaten Kendal, 2019 <i>Number of Saving, Obligatory Saving, and Deposit at BPR Kendali Artha in Kendal Regency, 2019</i>	440
9.1.7	Jumlah Penabung Britama di Bank Bank Rakyat Indonesia Cabang Kendal, 2019 <i>Number of Debitor of Britama at Bank Rakyat Indonesia Kendal Branch, 2019</i>	441

9.1.8	Kredit Kecil Investasi dan Kredit Modal Kerja (KKI/KKM) di Bank Rakyat Indonesia Cabang Kendal, 2019 <i>Number of Credit at Bank Rakyat Indonesia Kendal Branch, 2019</i>	442
9.1.9	Jumlah Dana Masyarakat di Bank Rakyat Indonesia Cabang Kendal (Juta Rupiah), 2019 <i>Number of Public Money at Bank Rakyat Indonesia Kendal Branch (Million Rupiahs), 2019</i>	443
9.1.10	Jumlah Kredit Umum Pedesaan (Kupedes) di Bank Rakyat Indonesia Cabang Kendal, 2019 <i>Number of Village General Credit at Bank Rakyat Indonesia in Kendal, 2019</i>	445
9.2	KOPERASI	
	COOPERATIVES	446
9.2.1	Jumlah Koperasi Menurut Jenis Koperasi dan Kecamatan di Kabupaten Kendal, 2019 <i>Number of Cooperative by Kind and Subdistrict in Kendal Regency, 2019</i>	446
9.2.2	Jumlah Koperasi, Modal, dan Anggota Koperasi Unit Desa di Kabupaten Kendal, 2015 - 2019 <i>Number of Cooperative by Kind and Subdistrict in Kendal Regency, 2019</i>	453
9.2.3	Jumlah Koperasi, Modal, dan Anggota Bukan Koperasi Unit Desa di Kabupaten Kendal, 2015 - 2019 <i>Number of Non Cooperative by Kind and Subdistrict in Kendal Regency, 2019</i>	454
9.3	PEGADAIAN	
	PAWNSHOP	455
9.3.1	Jalannya Usaha PT. Pegadaian (Persero) Cabang Kendal, 2019 <i>The Course of Business at PT. Pegadaian (Persero) Kendal Branch, 2019</i>	455
9.4	TRANSAKSI KEUANGAN DI PT.POS INDONESIA	
	FINANCIAL TRANSACTIONS AT PT. POS INDONESIA	456
9.4.1	Jumlah Wesel dan Nilai Uang Yang Masuk dan Keluar di PT. Pos Indonesia (Persero) Cabang Kendal, 2019	

	Halaman Page
	<i>Number of Money Order and Its Value in PT. Pos Indonesia (Persero) Kendal Branch, 2019</i> 455
9.4.2	Jumlah Pensiunan dan Uang Pensiunan Yang Dibayarkan PT. Pos Indonesia (Persero) Cabang Kendal, 2018 - 2019 <i>Number of Pension and Money Paid by PT. Pos Indonesia (Persero) Kendal Branch, 2018 - 2019</i> 457
9.4.3	Lalu Lintas Dinas Giro PT. Pos Indonesia Cabang Kendal, 2019 <i>Traffic of Official Demand Deposits at PT. Pos Indonesia Kendal Branch, 2019</i> 458
9.4.4	Jumlah Transaksi Post Pay di PT. Pos Indonesia Cabang Kendal, 2019 <i>Number of Post Pay Transaction at PT. Pos Indonesia Kendal Branch, 2019</i> 459
9.4.5	Jumlah dan Nilai Transaksi Cash to Account dan Western Union di PT. Pos Indonesia (Persero) Cabang Kendal, 2019 <i>Number of Money Order and Its Value of Cash to Account and Western Union in PT. Pos Indonesia (Persero) Kendal Branch, 2019</i> 460
9.4.6	Jumlah Transaksi Bank Tabungan Negara (BTN) di PT. Pos Indonesia (Persero) Cabang Kendal, 2019 <i>Number of Bank Tabungan Negara Transaction in PT. Pos Indonesia (Persero) Kendal Branch, 2019</i> 461
9.5	HARGA-HARGA
	PRICES 462
9.5.1	Indeks Harga Konsumen Menurut Bulan di Kabupaten Kendal, 2019 <i>Consumers Price Index by Month in Kendal Regency, 2019</i> 462
10.	PENGELUARAN PENDUDUK/POPULATION EXPENDITURE 465
10.1	Rata-rata Pengeluaran per Kapita Sebulan Menurut Kelompok Komoditas (rupiah) di Kabupaten Kendal, 2018 dan 2019 <i>Monthly Average Expenditure per Capita by Commodity Group (rupiahs) in Kendal Regency, 2018 and 2019</i> 471

10.2	Persentase Pengeluaran per Kapita Sebulan Menurut Kelompok Komoditas di Kabupaten Kendal, 2018 dan 2019 <i>Percentage of Monthly Expenditure per Capita by Commodity Group in Kendal Regency, 2018 and 2019</i>	472
10.3	Persentase Penduduk Menurut Golongan Pengeluaran Per Kapita Sebulan di Kabupaten Kendal, 2018 dan 2019 <i>Percentage of Population by Per Capita Spending Group a Month in Kendal Regency, 2018 and 2019</i>	473
11.	PERDAGANGAN/TRADE	475
11.1	Banyaknya Pasar Tradisional di Kabupaten Kendal, 2019 <i>Number of Traditional Market in Kendal Regency, 2019</i>	481
11.2	Jumlah Penerbitan Izin Tanda Daftar Perusahaan oleh Dinas Penanaman Modal dan Pelayanan Terpadu Satu Pintu di Kabupaten Kendal, 2019 <i>Number of Publishing Company Permit by The Local Office of Investment and One Door Integrated Service in Kendal Regency, 2019</i>	482
12.	SISTEM NERACA REGIONAL/SYSTEM OF REGIONAL ACCOUNTS	483
12.1.	Produk Domestik Regional Bruto Atas Dasar Harga Berlaku Menurut Lapangan Usaha di Kabupaten Kendal (miliar rupiah), 2015–2019 <i>Gross Regional Domestic Product at Current Market Prices by Industry in Kendal Regency (billion rupiahs), 2015–2019</i>	490
12.2	Produk Domestik Regional Bruto Atas Dasar Harga Konstan 2010 Menurut Lapangan Usaha di Kabupaten Kendal (miliar rupiah), 2015–2019 <i>Gross Regional Domestic Product at 2010 Constant Market Prices by Industry in Kendal Regency (billion rupiahs), 2015–2019</i>	492
12.3	Distribusi Persentase Produk Domestik Regional Bruto Atas Dasar Harga Berlaku Menurut Lapangan Usaha di Kabupaten Kendal, 2015–2019 <i>Percentage Distribution of Gross Regional Domestic Product at Current Market Prices by Industry in Kendal Regency, 2015–2019</i>	494

12.4	Laju Pertumbuhan Produk Domestik Regional Bruto Atas Dasar Harga Konstan 2010 Menurut Lapangan Usaha di Kabupaten Kendal (persen), 2016–2019 <i>Growth Rate of Gross Regional Domestic Product at 2010 Constant Market Prices by Industry in Kendal Regency (percent), 2016–2019</i>	496
12.5	Indeks Harga Implisit Produk Domestik Regional Bruto Menurut Lapangan Usaha di Kabupaten Kendal (persen), 2016–2019 <i>Implicit Price Index of Gross Regional Domestic Product by Industry in Kendal Regency (percent), 2016–2019.....</i>	498
12.6	Laju Indeks Harga Implisit Produk Domestik Regional Bruto Menurut Lapangan Usaha di Kabupaten Kendal (persen), 2016–2019 <i>Growth Rate of Implicit Price Index of Gross Regional Domestic Product by Industry in Kendal Regency (percent), 2016–2019</i>	500
12.7	Produk Domestik Regional Bruto Atas Dasar Harga Berlaku Menurut Jenis Pengeluaran di Kabupaten Kendal (miliar rupiah), 2015–2019 <i>Gross Regional Domestic Product at Current Market Prices by Type of Expenditure in Kendal Regency (billion rupiahs), 2015–2019</i>	502
12.8	Produk Domestik Regional Bruto Atas Dasar Harga Konstan 2010 Menurut Jenis Pengeluaran di Kabupaten Kendal (miliar rupiah), 2015–2019 <i>Gross Regional Domestic Product at 2010 Constant Market Prices by Type of Expenditure in Kendal Regency (billion rupiahs), 2015–2019</i>	503
12.9	Distribusi Persentase Produk Domestik Regional Bruto Atas Dasar Harga Berlaku Menurut Jenis Pengeluaran di Kabupaten Kendal, 2015–2019 <i>Percentage Distribution of Gross Regional Domestic Product at Current Market Prices by Type of Expenditure in Kendal Regency, 2015–2019</i>	504
12.10	Laju Pertumbuhan Produk Domestik Regional Bruto Atas Dasar Harga Konstan 2010 Menurut Jenis Pengeluaran di Kabupaten Kendal (persen), 2016–2019 <i>Growth Rate of Gross Regional Domestic Product at 2010 Constant Market Prices by Type of Expenditure in Kendal Regency (percent), 2016–2019.....</i>	505

12.11	Laju Indeks Harga Implisit Produk Domestik Regional Bruto Menurut Jenis Pengeluaran di Kabupaten Kendal (persen), 2016–2019 <i>Growth Rate of Implicit Price Index of Gross Regional Domestic Product by Type of Expenditure in Kendal Regency (percent), 2016–2019</i>	506
13.	PERBANDINGAN ANTAR KABUPATEN/KOTA/REGENCY/ MUNICIPAL COMPARISON	483
13.1.	Jumlah Penduduk Menurut Kabupaten/Kota di Provinsi Jawa Tengah, 2015–2019 <i>Population by Regency/Municipality in Jawa Tengah Province, 2015–2019</i>	514
13.2	Laju Pertumbuhan Produk Domestik Regional Bruto Atas Dasar Harga Konstan 2010 Menurut Kabupaten/Kota di Provinsi Jawa Tengah (persen), 2015–2019 <i>Rate of Growth of Gross Regional Domestic Products at Constant 2010 Prices by Regency/Municipality in Jawa Tengah Province (percent), 2015–2019</i>	516
13.3	Jumlah Penduduk Miskin Menurut Kabupaten/Kota di Provinsi Jawa Tengah (ribu), 2015–2019 <i>Number of Poor Population by Regency/Municipality in Jawa Tengah Province (thousand), 2015–2019</i>	518
13.4.	Indeks Pembangunan Manusia Menurut Kabupaten/Kota di Provinsi Jawa Tengah, 2015–2019 <i>Human Development Index by Regency/Municipality in Jawa Tengah Province, 2015–2019</i>	520
13.5	Persentase Penduduk Miskin Menurut Kabupaten/Kota di Provinsi Jawa Tengah, 2016-2019 <i>Percentage of Poor People by Regency/Municipality in Jawa Tengah Province, 2016-2019</i>	522
13.6	Tingkat Pengangguran Terbuka (TPT) dan Tingkat Partisipasi Angkatan Kerja (TPAK) Menurut Kabupaten/Kota di Provinsi Jawa Tengah, 2017-2019 <i>Unemployment Rate (UR) and Labour Force Participation Rate (LFPR) by Regency/Municipality in Jawa Tengah Province, 2017-2019</i>	524

13.7	Penduduk Berumur 15 Tahun Ke Atas Menurut Jenis Kegiatan Selama Seminggu yang Lalu di Provinsi Jawa Tengah, 2019 Population Aged 15 Years and Over by Type of Activity During the Past Week in Jawa Tengah Province, 2019	526
------	--	-----

<https://kendalkab.bps.go.id>

DAFTAR GAMBAR/LIST OF FIGURES

		Halaman <i>Page</i>
1.1	Luas Daerah menurut Kecamatan di Kabupaten Kendal (%), 2019 <i>Area of Subdistrict in Kendal Regency (%), 2019</i>	5
1.2	Tinggi Wilayah menurut Kecamatan di Kabupaten Kendal (mdpl), 2019 <i>Altitude of Subdistrict in Kendal Regency (masl), 2019</i>	6
2.1	Jumlah Desa/Kelurahan Menurut Kecamatan di Kabupaten Kendal, 2019 <i>Number of Villages/Kelurahan by Subdistrict in Kendal Regency, 2019.</i>	22
2.2	Jumlah Pegawai Negeri Sipil Menurut Tingkat Pendidikan dan Jenis Kelamin di Kabupaten Kendal, Desember 2019 <i>Number of Civil Servants by Educational Level in Kendal Regency, December 2019</i>	23
3.1	Penduduk Menurut Kecamatan di Kabupaten Kendal (orang), 2019 <i>Population of Subdistrict in Kendal Regency (people), 2019</i>	56
3.2	Distribusi Penduduk Menurut Kecamatan di Kabupaten Kendal (%), 2019 <i>Population Distribution by Subdistrict in Kendal Regency (%), 2019.....</i>	57
4.1	Jumlah Sekolah Menurut Tingkat Pendidikan di Kabupaten Kendal, 2019 <i>Number of Schools by Education Level in Kendal Regency, 2019</i>	84
4.2	Persentase Penduduk Menurut Agama di Kabupaten Kendal, 2019 <i>Percentage of Population by Religion in Kendal Regency, 2019</i>	85
5.1	Produksi Tanaman Sayuran dan Buah–Buahan Semusim Menurut Jenis Tanaman di Kabupaten Kendal (ton), 2019 <i>Production of Seasonal Vegetables and Fruits by Kind of Plant in Kendal Regency (ton), 2019</i>	256
5.2	Produksi Tanaman Biofarmaka Menurut Jenis Tanaman di Kabupaten Kendal (kg), 2019 <i>Production of Medicinal Plants by Kind of Plant in Kendal Regency (kg), 2019</i>	256

	Halaman Page
6.1 Jumlah Pelanggan Listrik di Kabupaten Kendal, 2015–2019 <i>Number of Electricity Customers in Kendal Regency, 2015–2019</i>	379
6.2 Persentase Pelanggan PDAM Tirta Panguripan Menurut Jenis Pelanggan Di Kabupaten Kendal, 2019 <i>Percentage of Customers of PDAM Tirta Panguripan by Customer Type in Kendal Regency, 2019</i>	380
7.1 Jumlah Rumah Makan/Restoran Menurut Kecamatan di Kabupaten Kendal, 2019 <i>Number of Restaurants by Subdistric t in Kendal Regency, 2019</i>	398
7.2 Jumlah Wisatawan di Kabupaten Kendal, 2015 - 2019 <i>Number of Tourist in Kendal Regency, 2015 - 2019</i>	399
8.1 Persentase Panjang Jalan Kabupaten Menurut Jenis Permukaan Jalan (km), 2019 <i>Percentage of Regency Length of Roads by Type of Road Surface (km), 2019</i>	413
8.2 Jumlah Kantor Pos Pembantu Menurut Kecamatan di Kabupaten Kendal, 2016 - 2019 <i>Number of Auxiliary Post Office by Subdistrict in Kendal Regency, 2016 - 2019</i>	414
8.1 Persentase Panjang Jalan Kabupaten Menurut Jenis Permukaan Jalan (km), 2019 <i>Percentage of Regency Length of Roads by Type of Road Surface (km), 2019</i>	413
8.2 Jumlah Kantor Pos Pembantu Menurut Kecamatan di Kabupaten Kendal, 2016 - 2019 <i>Number of Auxiliary Post Office by Subdistrict in Kendal Regency, 2016 - 2019</i>	414
9.1 Besar Tabungan di Bank Jateng Cabang Kendal (Juta Rupiah), 2019 <i>Saving Value at Bank Jateng Kendal Branch (Million Rupiah), 2019</i>	433
9.2 Jumlah Koperasi Aktif di Kabupaten Kendal, 2019 <i>Number of Active Cooperatives in Kendal Regency, 2019</i>	434

10.1	Sepuluh Besar Kelompok Komoditas yang Paling Banyak Dikonsumsi di Kabupaten Kendal, 2019 <i>The Big Ten Most Commodity Groups Consumed in Kendal Regency, 2019</i>	469
10.2	Persentase Penduduk Menurut Golongan Pengeluaran Per Kapita Sebulan di Kabupaten Kendal, 2019 <i>Percentage of Population by Per Capita Spending Group a Month in Kendal Regency, 2019</i>	470
11.1	Banyaknya Pasar Tradisional di Kabupaten Kendal, 2019 <i>Number of Traditional Market in Kendal Regency, 2019</i>	479
11.2	Persentase Penerbitan Izin Tanda Daftar Perusahaan oleh DPMPSTP di Kabupaten Kendal, 2019 <i>Percentage of Publishing Company Permit by The Local Office of Investment and One Door Integrated Service in Kendal Regency, 2019</i>	480
12.1	Distribusi Produk Domestik Regional Bruto Atas Dasar Harga Berlaku Menurut Lapangan Usaha di Kabupaten Kendal (Persen), 2019 <i>Distribution of Gross Regional Domestic Product at Current Market Prices by Industry in Kendal Regency (Percent), 2019</i>	488
12.2	Laju Pertumbuhan Produk Domestik Regional Bruto Atas Dasar Harga Konstan 2010 Menurut Lapangan Usaha di Kabupaten Kendal (persen), 2018–2019 <i>Growth Rate of Gross Regional Domestic Product at 2010 Constant Market Prices by Industry in Kendal Regency (percent), 2018–2019</i>	489
13.1	Sepuluh Kabupaten/Kota di Provinsi Jawa Tengah dengan Jumlah Penduduk Miskin Terkecil (ribu), 2019 <i>Ten Regencies/Municipalities in Central Java Province with the Smallest Number of Poor Residents (thousand), 2019</i>	512
13.2	Sepuluh Kabupaten/Kota di Provinsi Jawa Tengah dengan Angka Indeks Pembangunan Manusia Terbesar, 2019 <i>Ten Regencies/Municipalities in Central Java Province with the Largest Human Development Index, 2019</i>	513

PENJELASAN UMUM/EXPLANATORY NOTES

Tanda-tanda, satuan-satuan, dan lain-lainnya yang digunakan dalam publikasi ini adalah sebagai berikut:

Symbols, measurement units, and acronyms which are used in this publication, are as follows:

1. TANDA-TANDA/SYMBOLS

Data tidak tersedia/Data not available	: ...
Tidak ada atau nol /Null or zero	: -
Data dapat diabaikan/Data negligible	: 0
Tanda decimal/Decimal point	: ,
Data tidak dapat ditampilkan/Not applicable	: NA
Angka estimasi/Estimated figures	: e
Angka diperbaiki/Revised figures	: r
Angka sementara/Preliminary figures	: x
Angka sangat sementara/Very preliminary figures	: xx
Angka sangat sangat sementara/Very very preliminary figures	: xxx

2. SATUAN/UNITS

barel/barrel	: 158,99 liter/litres = 1/6,2898 m ³
hektar (ha)/hectare (ha)	: 10 000 m ²
kilometer (km)/kilometres (km)	: 1 000 meter/meters (m)
knot/knot	: 1,8523 km/jam (km/hour)
kuintal/quintal	: 100 kg
KWh	: 1 000 Watt hour
MWh	: 1 000 KWh
liter (untuk beras)/litre (for rice)	: 0,80 kg
MMSCF	: 1/35,3 m ³
metrik ton (m.ton)/metric ton (m. ton)	: 0,98421 long ton = 1 000 kg
ons/ounce	: 28,31 gram/grams
ton	: 1 000 kg

Satuan lain: buah, dus, butir, helai/lembar, kaleng, batang, pulsa, ton kilometer (ton-km), jam, menit, persen (%).

Other units: unit, pack, pieces, sheet, tin, pulse, ton-kilometres(ton-km), hour, minute, percent (%).

Perbedaan angka di belakang koma disebabkan oleh pembulatan angka.

The difference in decimal numbers is caused by rounding.

DAFTAR SINGKATAN/ LIST OF ABBREVIATIONS

SI	: Stasiun Iklim
SIMPK	: Stasiun Meteorologi Pertanian Khusus
t.t	: Tempat tidur
BCG	: Bacillus Calmette Guerin
DPT	: Difteri, Pertusis, Tetanus
TT	: Tetanus Toxoid
IOT	: Industri Obat Tradisional/ <i>Traditional Medicine Industry</i>
IKOT	: Industri Kecil Obat Tradisional/ <i>Traditional Medicine Small</i>
Alkes	: Alat kesehatan/ <i>Health Kits</i>
PKRT	: Perbekalan Kesehatan Rumah tangga/ <i>Household Health Logistics</i>
Kompl	: Komplemen/ <i>Complement</i>
IRTP	: Industri Pangan Produksi Rumah Tangga/ <i>Foods Home Industry</i>
PBF	: Pedagang Besar Farmasi/ <i>Pharmacy Whole-seller</i>
GFK	: Gudang Farmasi Kab/Kota/Regency/ <i>Municipality Pharmacy Warehouse</i>
RB	: Rumah Bersalin/ <i>Delivery House</i>
Pustu	: Puskesmas pembantu/ <i>Auxiliary Public Health Center</i>
BP	: Balai Pengobatan/ <i>Polyclinic</i>
TPS	: Tempat Pembuangan Sementara / <i>landfill</i>
Jamkesmas	: Jaminan kesehatan masyarakat miskin/ <i>Poor public health insurance</i>
PJKMU	: Program Jaminan Kesehatan Masyarakat Umum
SIUP	: Surat Ijin Usaha Perdagangan/ <i>Trading Permission Letter</i>
TDP	: Tanda Daftar Perusahaan/ <i>Company Registration Identity</i>
API	: Angka Pengenal Importir/ <i>Importer's Identity Number</i>

Statistik Kunci, 2017–2019 Key Statistics, 2017–2019

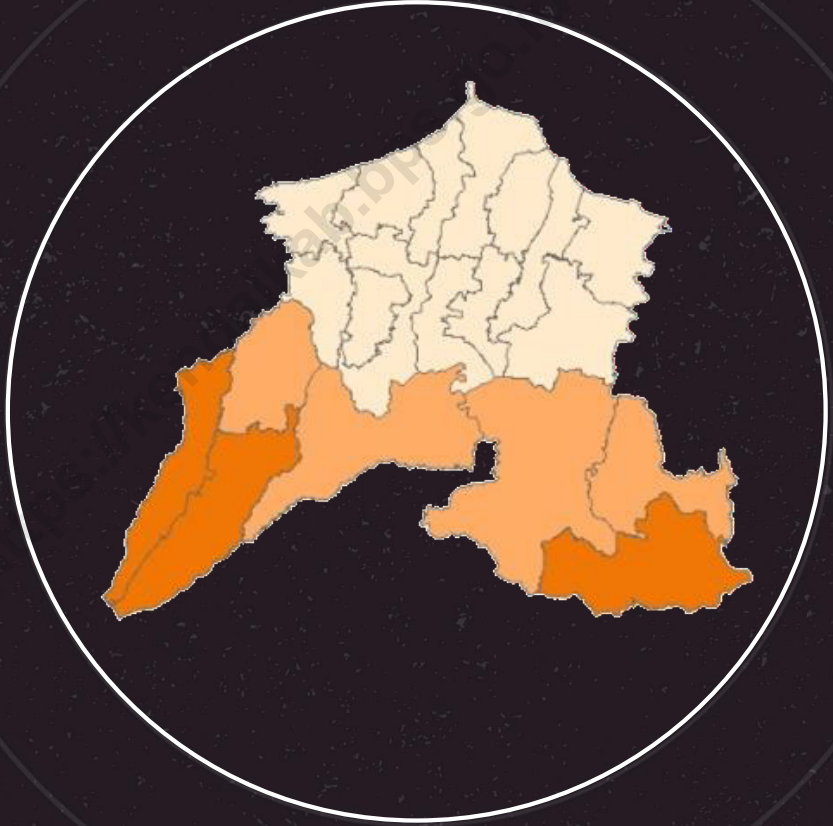
Rincian/Description	Satuan/Unit	2017	2018	2019
(1)	(2)	(3)	(4)	(5)
SOSIAL/SOCIAL				
Penduduk ¹ /Population ¹	orang/people	957 024	964 106	971 086
Laju Pertumbuhan Penduduk ¹ /Population Growth ¹	%	0,77	0,74	0,72
Angka Harapan Hidup ^{1-e} /Life Expectancy Rate ¹	tahun/years	74,24	74,30	74,33
Tingkat Partisipasi Angkatan Kerja -TPAK ^{2,3} Labour Force Participation Rate-LFPR ^{2,3}	%	66,49	66,10	67,71
Tingkat Pengangguran Terbuka-TPT ² Unemployment Rate-UR ²	%	4,93	6,06	6,31
Penduduk Miskin ⁵ /Poor People ⁵	ribu/thousand	106,10	94,70	91,20
Persentase Penduduk Miskin ⁴ Percentage of Poor People ⁴	%	11,10	9,84	9,41
Indeks Pembangunan Manusia-IPM ⁵ Human Development Index ⁵	—	70,62	71,28	71,97
EKONOMI/ECONOMIC				
Produk Domestik Regional Bruto (PDRB) Harga Berlaku ⁶ Gross Regional Domestic Bruto (GRDP) at Current Price ⁶	milyar rupiah billion rupiahs	36 520,9 ^x	39 546,2 ^{xx}	42 535,3 ^{xx}
Laju Pertumbuhan Ekonomi ⁸ /Economic Growth ⁷	%	5,78 ^x	5,77 ^{xx}	5,69 ^{xx}

- Catatan/Notes: ¹ Hasil proyeksi penduduk Indonesia 2010–2035 (pertengahan tahun/Juni)/The result of Indonesia population projection 2010–2035 (mid year/June)
- ² Kondisi Agustus/Condition at August
- ³ Menggunakan penimbang hasil proyeksi penduduk tahun 2010–2035/Weighted by the 2010–2035 population projection
- ⁴ Kondisi Maret/Condition at March
- ⁵ Sejak tahun 2010, IPM dihitung dengan metode baru. Komponen IPM metode baru adalah angka harapan hidup saat lahir, harapan lama sekolah, rata-rata lama sekolah, dan pengeluaran per kapita/Since 2010, HDI was calculated using new method. New HDI component are life expectancy at birth, expected years of schooling, means years of schooling, and expenditure per capita
- ⁶ Mulai tahun 2010 mengadopsi System of National Account 2008 (SNA 2008)/Since 2010 is in line with System of National Account 2008 (SNA 2008)
- ⁷ Menggunakan tahun dasar 2010 (2010=100)/Using 2010 base year (2010=100)
- ⁸ Menggunakan proyeksi penduduk berdasarkan hasil SP2010/Using population projection based on SP2010

KECAMATAN MENURUT KETINGGIAN

0 - 100 MDPL

Kaliwungu; Kaliwungu Selatan; Brangsong;
Pegandon; Ngampel; Gemuh; ringinarum;
Weleri; Rowosari; Kangkung; Cepiring; Patebon;
Kendal



100 - 500 MDPL

Pageruyung; Patean; Boja

> 500 MDPL

Plantungan; Sukorejo;
Limbangan

PENJELASAN TEKNIS**TECHNICAL NOTES**

1. Secara astronomis, Kabupaten Kendal terletak antara 1090 40' – 1100 18' Bujur Timur dan 60 32' – 70 24' Lintang Selatan dan merupakan satu dari 35 kabupaten/kota yang berada dalam wilayah Provinsi Jawa Tengah.
 2. Berdasarkan posisi geografinya, wilayah Kabupaten Kendal memiliki batas-batas: Utara - Laut Jawa; Timur - Kota Semarang; Selatan - Kabupaten Temanggung; Barat - Kabupaten Batang.
 3. Secara umum, wilayah Kabupaten Kendal terbagi menjadi 2 (dua) daerah dataran, yaitu daerah dataran rendah (pantai) dan daerah dataran tinggi (pegunungan).
 4. Wilayah Kabupaten Kendal bagian utara merupakan daerah dataran rendah dengan ketinggian antara 0 - 10 meter dpl, yang meliputi 12 kecamatan
 5. Wilayah Kabupaten Kendal bagian selatan merupakan daerah dataran tinggi yang terdiri atas tanah pegunungan dengan ketinggian antara 10 - 2.579 meter dpl, yang meliputi 8 kecamatan.
1. *Astronomically, Kendal Regency is located between 109° 40' – 110° 18' east longitude and 6° 32' – 7° 24' South Latitude and one of 35 regencies/ cities in the region of Central Java province*
 2. *In terms of geographic position, Kendal Regency has boundaries as follows: North - Java Sea; East - Semarang City; South - Temanggung Regency; West - Batang Regency*
 3. *In general, the Kendal Regency region is divided into 2 (two) plain areas, namely lowland areas (beaches) and highland areas (mountains).*
 4. *The northern region of Kendal Regency is a low-lying area with an altitude between 0–10 meters above sea level.*
 5. *The southern part of Kendal Regency is a highland area consisting of mountainous land with an altitude between 10–2,579 meters above sea level.*

ULASAN

Luas Kabupaten Kendal sebesar 1.001,73 km² dan merupakan kabupaten terluas ke-20 di Provinsi Jawa Tengah. Kecamatan Singorojo merupakan kecamatan terluas di Kabupaten Kendal dengan luas 119,32 km² atau lebih dari 11 persen dari total luas Kabupaten Kendal sedangkan kecamatan dengan luas terkecil adalah Kecamatan Kendal dengan luas 27,49 km² atau kurang dari 3 persen dari total luas Kabupaten Kendal.

Kecamatan dengan ketinggian antara 10 - 2.579 meter dpl merupakan 8 (delapan) kecamatan terluas di Kabupaten Kendal. Kecamatan tersebut meliputi Kecamatan: Plantungan, Pageruyung, Sukorejo, Patean, Boja, Limbangan, Singorojo, dan Kaliwungu Selatan. Luas delapan kecamatan tersebut mencapai 589,02 km² atau 58,80 persen dari luas seluruh kabupaten dan sisanya merupakan wilayah bagian utara dengan ketinggian 0 - 10 meter dpl, meliputi Kecamatan: Weleri, Rowosari, Kangkung, Cepiring, Gemuh, Ringinarum, Pegandon, Ngampel, Patebon, Kendal, Brangsong, dan Kaliwungu. Delapan kecamatan dengan luas yang besar tersebut cenderung mempunyai kepadatan penduduk yang rendah dibanding dua belas kecamatan lainnya.

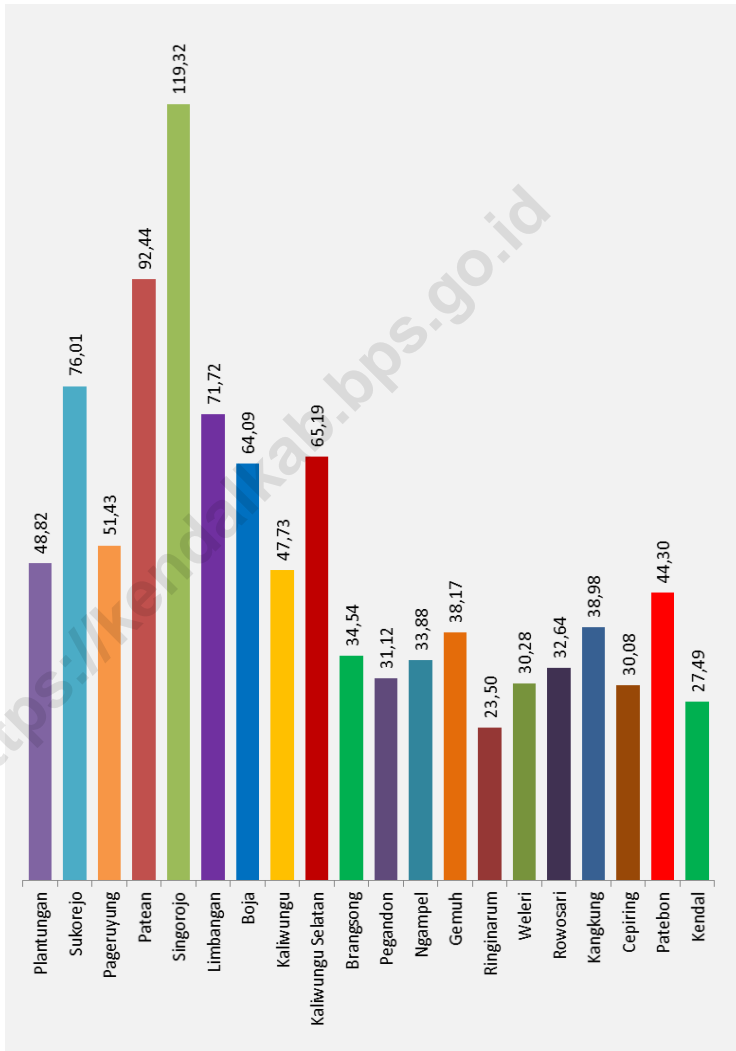
DESCRIPTION

The area of Kendal Regency is 1,001.73 km² and is the 20th largest regency in the province of Central Java. Singorojo Sub-District is the widest district in Kendal Regency with an area of 119.32 km² or more than 11 percent of the total area of Kendal Regency while the smallest area is Kendal Sub-District with an area of 27.49 km² or less than 3 percent Of the total area of Kendal district.

Sub-district with a height of 10-2,579 meters is the largest 8 (eight) district in Kendal Regency. It includes sub-districts: Plantungan, Pageruyung, Sukorejo, Patean, Boja, Limbangan, Singorojo, and Kaliwungu Selatan. The area of eight districts reaches 589.02 km² or 58.80 percent of the entire district and the remainder is the northern region with an altitude of 0-10 meters, covering Kecamatan: Weleri, Rowosari, Kangkung, Cepiring, Gemuh, Ringinarum, Pegandon, Ngampel, Patebon, Kendal, Brangsong, and Kaliwungu. Eight sub-districts with large areas tend to have low population densities compared to twelve sub-districts.

Gambar 1.1
Figures

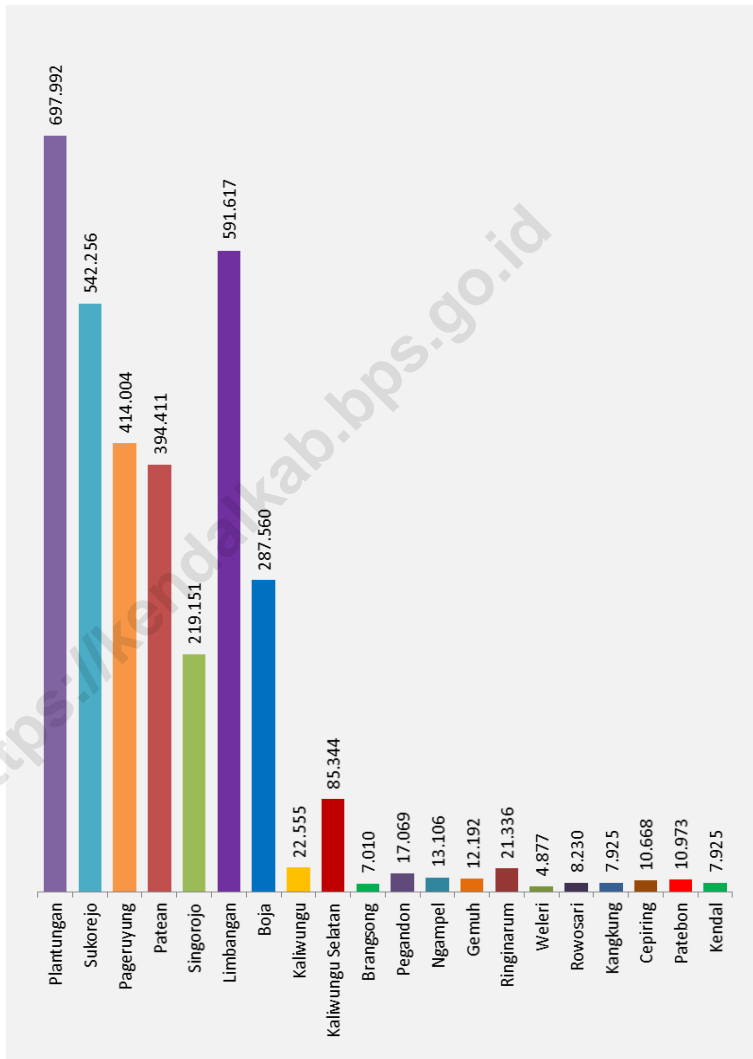
Luas Daerah menurut Kecamatan di Kabupaten Kendal (%) , 2019
Area of Subdistrict in Kendal Regency (%) , 2019



Sumber/Source : Berdasarkan Peraturan Menteri Dalam Negeri No. 66 Tahun 2011 tanggal 28 Desember 2011
Based on Minister Of Home Affairs Regulation No 66/2011, December 28,2011

Gambar 1.2
Figures

Tinggi Wilayah menurut Kecamatan di Kabupaten Kendal (mdpl), 2019
Altitude of Subdistrict in Kendal Regency (masl), 2019



Sumber/Source : Dinas Pekerjaan Umum Kabupaten Kendal/Public Work Office of Kendal Regency

1.1 KEADAAN GEOGRAFI GEOGRAPHY CONDITION

Tabel 1.1.1 **Luas Daerah Menurut Kecamatan di Kabupaten Kendal, 2019**
Table 1.1.1 **Total Area by Subdistrict in Kendal Regency, 2019**

Kecamatan Subdistrict	Ibukota Kecamatan Capital of Subdistrict	Luas ¹ Total Area ¹ (km ² /sq.km)	Persentase terhadap Luas Kabupaten Percentage to Regency Area
(1)	(2)	(3)	(4)
010 Plantungan	Tirtomulyo	48,82	4,87%
020 Sukorejo	Sukorejo	76,01	7,59%
030 Pageruyung	Pageruyung	51,43	5,13%
040 Patean	Curugsewu	92,44	9,23%
050 Singorojo	Ngareanak	119,32	11,91%
060 Limbangan	Limbangan	71,72	7,16%
070 Boja	Boja	64,09	6,40%
080 Kaliwungu	Sarirejo	47,73	4,76%
081 Kaliwungu Selatan	Magelung	65,19	6,51%
090 Brangsong	Brangsong	34,54	3,45%
100 Pegandon	Tegorejo	31,12	3,11%
101 Ngampel	Ngampel Wetan	33,88	3,38%
110 Gemuh	Gemuh Blanten	38,17	3,81%
111 Ringinarum	Ringinarum	23,50	2,35%
120 Weleri	Penyangkringan	30,28	3,02%
130 Rowosari	Rowosari	32,64	3,26%
140 Kangkung	Kangkung	38,98	3,89%
150 Cepiring	Karangayu	30,08	3,00%
160 Patebon	Jambearum	44,30	4,42%
170 Kendal	Karangsari	27,49	2,74%
Kabupaten Kendal		1 001,73	100,00%

Catatan/Note: ¹ Berdasarkan Peraturan Menteri Dalam Negeri Nomor 137 Tahun 2017 tanggal 29 Desember 2017/Based on Minister of Home Affairs Regulation Number 137/2017, December 29, 2017

² Berdasarkan informasi Kementerian Dalam Negeri Tahun 2018/Based on information from Ministry of Home Affairs, 2018

Sumber/Source: Kementerian Dalam Negeri/Ministry of Home Affairs

Tabel
Table 1.1.2

Tinggi Wilayah dan Jarak ke Ibukota Kabupaten Menurut Kecamatan di Kabupaten Kendal, 2019
Altitude and Distance to the Capital of Regency by Subdistrict in Kendal Regency, 2019

Kecamatan Subdistrict	Tinggi Wilayah (mdpl) ¹ Altitude (m a.s.l) ¹	Jarak ke Ibukota ² Distance to the Capital ²
(1)	(2)	(3)
010 Plantungan	697 992	50,0
020 Sukorejo	542 256	37,0
030 Pageruyung	414 004	30,0
040 Patean	394 411	40,0
050 Singorojo	219 151	33,0
060 Limbangan	591 617	30,0
070 Boja	287 560	29,0
080 Kaliwungu	22 555	7,0
081 Kaliwungu Selatan	85 344	9,0
090 Brangsong	7 010	4,2
100 Pegandon	17 069	11,0
101 Ngampel	13 106	7,1
110 Gemuh	12 192	11,0
111 Ringinarum	21 336	20,0
120 Weleri	4 877	23,0
130 Rowosari	8 230	28,0
140 Kangkung	7 925	10,0
150 Cepiring	10 668	7,5
160 Patebon	10 973	3,7
170 Kendal	7 925	1,0

Catatan/Note: Jarak ke Ibukota diukur dari kantor desa ke kantor bupati/ *The distance to the capital city is measured from the village office to the district office*

Sumber/Source: ¹Dinas Pekerjaan Umum Kabupaten Kendal/*Public Work Office of Kendal Regency*

² BPS, Pendataan Potensi Desa (Podes)/ *BPS—Statistics Indonesia, Village Potential Data Collection*

Tabel 1.1.3 Luas Penggunaan Tanah di Kabupaten Kendal, 2019
Table Land Area in Kendal Regency, 2019

Rincian Specification	Luas (km ²) Area (square.km)	Persentase Percentage
(1)	(2)	(3)
Tanah Sawah/ <i>Wet Land</i>	240,27	24,00
Tanah Tegalan/ <i>Arable Upland</i>	247,35	22,44
Hutan/ <i>Forest</i>	139,22	16,08
Perkebunan/ <i>Estates</i>	78,68	7,85
Lahan Bukan Pertanian/ <i>Non Agricultural Land</i>	247,58	24,78
Lain-Lain/ <i>Others</i>	49,13	4,85
Kabupaten Kendal	1 001,73	100,00

Sumber/Source: Dinas Pertanian dan Pangan Kabupaten Kendal /Food and Agricultural Department of Kendal Regency

Tabel 1.1.4 **Luas Tanah Sawah Menurut Jenis Pengairan di Kabupaten Kendal, 2019**
Table 1.1.4 **Wet Land Area by Kind of Irrigation in Kendal Regency, 2019**

Kecamatan Subdistrict	Irigasi Irrigation (ha)	Tadah Hujan Diusahakan Reservation (ha)	Rawa Pasang Surut (ha)	Rawa Lebak (ha)	Jumlah Total (ha)
(1)	(2)	(3)	(4)	(5)	(6)
010 Plantungan	1 018,6	-	-	-	1 018,6
020 Sukorejo	1 034,3	-	-	-	1 034,3
030 Pageruyung	1 124,4	-	-	-	1 124,4
040 Patean	1 414,0	-	-	-	1 414,0
050 Singorojo	487,0	489,0	-	-	976,0
060 Limbangan	1 030,0	8,0	-	-	1 038,0
070 Boja	1 723,0	75,0	-	-	1 798,0
080 Kaliwungu	614,8	-	-	-	614,8
081 Kaliwungu Selatan	369,7	159,0	-	-	528,7
090 Brangsong	1 230,0	6,0	-	-	1 236,0
100 Pegandon	823,0	-	-	-	823,0
101 Ngampel	1 175,3	-	-	-	1 175,3
110 Gemuh	1 447,0	-	-	-	1 447,0
111 Ringinarum	1 049,0	-	-	-	1 049,0
120 Weleri	1 044,7	38,6	-	-	1 083,3
130 Rowosari	1 936,6	-	-	-	1 936,6
140 Kangkung	1 828,0	-	-	-	1 828,0
150 Cepiring	1 289,0	-	-	-	1 289,0
160 Patebon	1 400,5	-	-	-	1 400,5
170 Kendal	1 212,0	-	-	-	1 212,0
Kabupaten Kendal	23 250,9	775,6	0,0	0,0	24 026,5

Sumber/Source: Dinas Pertanian dan Pangan Kabupaten Kendal / Food and Agricultural Department of Kendal Regency

Tabel
Table 1.1.5

Luas Tanah Kering Menurut Jenisnya di Kabupaten Kendal, 2019
Dry Land Area in Kendal Regency, 2019

Kecamatan Subdistrict	Tegalan Arable Upland Compound (ha)	Ladang Huma (ha)	Perkebunan Estates (ha)	Hutan Rakyat Public Forest (ha)	Penggem- balaan (ha)
(1)	(2)	(3)	(4)	(5)	(6)
010 Plantungan	2 172,5	-	78,6	-	-
020 Sukorejo	4 194,3	-	305,0	-	-
030 Pageruyung	1 822,6	-	1 172,9	-	9,5
040 Patean	3 199,6	-	1 662,8	-	-
050 Singorojo	3 168,0	-	3 048,0	-	-
060 Limbangan	1 225,0	-	1 141,0	188,0	-
070 Boja	1 603,0	-	169,0	268,0	-
080 Kaliwungu	229,0	-	0,0	-	-
081 Kaliwungu Selatan	1 365,0	-	0,0	-	-
090 Brangsong	628,0	-	0,0	-	-
100 Pegandon	136,0	-	0,0	87,0	-
101 Ngampel	517,0	-	0,0	-	-
110 Gemuh	569,0	-	0,0	-	-
111 Ringinarum	130,0	-	0,0	-	-
120 Weleri	107,4	-	290,3	-	-
130 Rowosari	104,0	-	0,0	-	-
140 Kangkung	490,0	-	0,0	-	-
150 Cepiring	132,0	-	0,0	-	-
160 Patebon	525,5	-	0,0	-	-
170 Kendal	75,0	-	0,0	-	-
Kabupaten Kendal	22 392,9	0,0	7 867,6	543,0	9,5

Sumber/Source: Dinas Pertanian dan Pangan Kabupaten Kendal /Food and Agricultural Department of Kendal Regency

Lanjutan Tabel/*Continued Table* 1.1.5

Kecamatan <i>Subdistrict</i>	Sementara Tidak Diusahakan (ha)	Lain-Lain (ha)	Lahan Bukan Pertanian (ha)	Hutan Negara (ha)	Jumlah Total (ha)
(1)	(7)	(8)	(9)	(10)	(11)
010 Plantungan	-	22,8	964,8	624,7	3 863,4
020 Sukorejo	-	-	1 074,4	993,0	6 566,7
030 Pageruyung	-	2,8	813,8	197,0	4 018,6
040 Patean	-	-	1 159,6	1 858,0	7 880,0
050 Singorojo	-	-	2 550,0	2 190,0	10 956,0
060 Limbangan	-	316,0	1 876,0	1 388,0	6 134,0
070 Boja	-	-	2 469,0	102,0	4 611,0
080 Kaliwungu	196,0	2 169,0	1 277,2	287,0	4 158,2
081 Kaliwungu Selatan	-	78,0	906,3	3 641,0	5 990,3
090 Brangsong	-	357,4	1 068,6	164,0	2 218,0
100 Pegandon	-	-	820,0	1 137,0	2 180,0
101 Ngampel	-	-	818,7	986,0	2 321,7
110 Gemuh	-	-	546,0	1 251,0	2 366,0
111 Ringinarum	-	-	708,0	467,0	1 305,0
120 Weleri	-	3,3	1 108,7	435,0	1 944,7
130 Rowosari	-	73,0	1 150,4	-	1 327,4
140 Kangkung	-	242,0	1 338,0	-	2 070,0
150 Cepiring	-	180,0	1 407,0	-	1 719,0
160 Patebon	-	861,0	1 643,0	-	3 029,5
170 Kendal	-	402,6	1 059,4	-	1 537,0
Kabupaten Kendal	196,0	4 707,9	24 758,9	15 720,7	76 196,5

Sumber/*Source*: Dinas Pertanian dan Pangan Kabupaten Kendal /*Food and Agricultural Department of Kendal Regency*

1.2 IKLIM CLIMATE

Tabel 1.2.1 Banyaknya Hari Hujan di 5 (lima) Tempat Pencatatan di Kabupaten Kendal, 2017-2019
Number of Rainday at 5 (Five) Stations in Kendal Regency, 2017-2019

Bulan Month	Kendal			Weleri			Kaliwungu		
	2017	2018	2019	2017	2018	2019	2017	2018	2019
(1)	(2)	(3)	(4)	(5)	(6)	(7)	(8)	(9)	(10)
Januari/January	11	17	14	17	21	19	16	22	20
Februari/February	18	17	10	20	20	13	17	20	12
Maret/March	10	10	14	11	12	15	8	13	10
April/April	9	11	9	11	9	10	5	12	9
Mei/May	3	4	6	7	5	8	6	6	4
Juni/June	6	3	-	7	3	-	8	4	-
Juli/July	4	-	2	5	-	4	4	-	3
Agustus/August	1	-	-	-	-	-	-	-	2
September/September	4	-	-	2	-	1	3	-	-
Oktober/October	11	2	-	8	3	-	13	3	1
November/November	16	8	2	15	10	2	16	12	4
Desember/Desember	12	10	9	15	15	7	12	13	8
Jumlah/Total	105	82	66	118	98	79	108	105	73

Sumber/Source: Dinas Pertanian dan Pangan Kabupaten Kendal /Food and Agricultural Department of Kendal Regency

Lanjutan Tabel/Continued Table 1.2.1

Bulan Month	Boja			Sukorejo			Rata-rata Average		
	2017	2018	2019	2017	2018	2019	2017	2018	2019
(1)	(2)	(3)	(4)	(5)	(6)	(7)	(8)	(9)	(10)
Januari/January	22	20	25	23	17	20	19	19	9,6
Februari/February	24	26	22	22	26	19	20	22	5,2
Maret/March	20	21	27	20	17	21	14	15	7,4
April/April	19	14	20	17	16	21	12	12	3,8
Mei/May	14	10	12	11	8	11	8	7	8,2
Juni/June	12	5	-	7	6	-	8	4	-
Juli/July	4	-	1	5	-	1	4	-	2,2
Agustus/August	-	-	1	-	1	-	-	-	0,6
September/September	4	3	1	8	-	1	4	1	0,6
Oktober/October	13	-	1	11	6	1	11	3	0,6
November/November	23	20	14	24	15	8	19	13	6,0
Desember/Desember	26	24	20	21	19	18	17	16	2,4
Jumlah/Total	181	143	144	169	131	121	137	112	96,6

Sumber/Source: Dinas Pertanian dan Pangan Kabupaten Kendal / Food and Agricultural Department of Kendal Regency

Tabel
Table 1.2.2**Banyaknya Curah Hujan di 5 (lima) Tempat Pencatatan di Kabupaten Kendal, 2017-2019**
Number of Rainfall at 5 (Five) Stations in Kendal Regency, 2017-2019

Bulan Month	Kendal			Weleri			Kaliwungu		
	2017	2018	2019	2017	2018	2019	2017	2018	2019
(1)	(2)	(3)	(4)	(5)	(6)	(7)	(8)	(9)	(10)
Januari/January	289	296	265	334	254	414	308	288	359
Februari/February	391	604	214	399	472	228	398	631	203
Maret/March	168	160	233	98	213	240	120	175	181
April/April	91	106	235	55	230	166	90	162	239
Mei/May	29	59	82	139	70	161	44	40	149
Juni/June	158	34	-	136	20	-	172	59	-
Juli/July	65	-	5	103	-	37	66	-	7
Agustus/August	5	-	-	-	-	-	-	-	3
September/September	21	-	-	45	-	4	39	-	-
Oktober/October	177	7	-	111	22	-	316	12	19
November/November	257	62	10	161	115	15	297	104	50
Desember/Desember	242	146	143	350	251	144	162	160	252
Jumlah/Total	1 893	1 474	1 187	1 931	1 647	1 409	2 012	1 631	1 462

Sumber/Source: Dinas Pertanian dan Pangan Kabupaten Kendal / Food and Agricultural Department of Kendal Regency

Lanjutan Tabel/Continued Table 1.2.1

Bulan Month	Boja			Sukorejo			Rata-rata Average		
	2017	2018	2019	2017	2018	2019	2017	2018	2019
(1)	(2)	(3)	(4)	(5)	(6)	(7)	(8)	(9)	(10)
Januari/January	447	474	438	494	457	390	374	354	373,2
Februari/February	350	726	475	524	656	479	412	618	319,8
Maret/March	474	340	524	317	354	507	235	248	337,0
April/April	490	233	574	187	294	461	183	205	335,0
Mei/May	294	114	294	266	75	324	154	72	202,0
Juni/June	225	110	-	212	122	-	181	69	0,0
Juli/July	57	-	4	27	-	34	64	-	17,4
Agustus/August	-	-	25	-	95	-	1	19	5,6
September/September	64	70	5	87	-	1	51	14	2,0
Oktober/October	336	-	4	225	34	10	233	15	6,6
November/November	736	339	157	640	195	133	418	163	73,0
Desember/December	413	450	295	349	386	251	303	279	217,0
Jumlah/Total	3 886	2 856	2 795	3 328	2 668	2 590	2 610	2 055	1 888,6

Sumber/Source: Dinas Pertanian dan Pangan Kabupaten Kendal / Food and Agricultural Department of Kendal Regency

APARATUR SIPIL NEGARA CIVIL SERVANT

PENGERTIAN

Aparatur Sipil Negara yang selanjutnya disingkat ASN adalah profesi bagi pegawai negeri sipil dan pegawai pemerintah dengan perjanjian kerja yang bekerja pada instansi pemerintah (UU No.5/2014)

JENIS ASN

PNS

warga negara Indonesia yang memenuhi syarat tertentu, diangkat sebagai Pegawai ASN secara tetap oleh pejabat pembina kepegawaian untuk menduduki jabatan pemerintahan

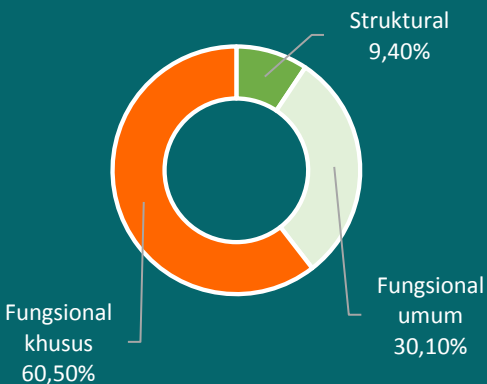
PPPK

warga negara Indonesia yang memenuhi syarat tertentu, yang diangkat berdasarkan perjanjian kerja untuk jangka waktu tertentu dalam rangka melaksanakan tugas pemerintahan

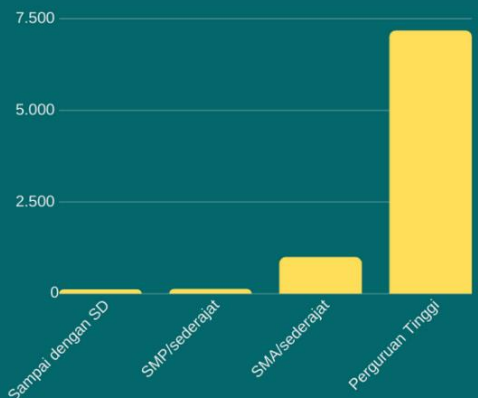
JUMLAH ASN



JUMLAH PNS MENURUT JABATAN



JUMLAH PNS MENURUT TINGKAT PENDIDIKAN



PENJELASAN TEKNIS**TECHNICAL NOTES**

- | | |
|--|--|
| <p>1. Pemerintahan Indonesia menganut sistem presidensial yang berdasarkan Pancasila. Pancasila tersiri atas lima dasar, yaitu :</p> <ol style="list-style-type: none"> 1. Ketuhanan Yang Maha Esa; 2. Kemanusiaan yang adil dan beradab; 3. Persatuan Indonesia; 4. Kerakyatan yang dipimpin oleh hikmat kebijaksanaan dalam permusyawaratan perwakilan; 5. Keadilan sosial bagi seluruh rakyat Indonesia. | <p>1. <i>The Indonesian Government follows the presidential system based on the Five Principles (Pancasila). Pancasila consists of five principles, namely :</i></p> <ol style="list-style-type: none"> 1. <i>The Belief in One God;</i> 2. <i>A just and civilized humanism;</i> 3. <i>Unity of Indonesia;</i> 4. <i>Democratic citizenship led by wise guidance born of representative consultant;</i> 5. <i>Social just for all the people of Indonesia.</i> |
| <p>2. Secara administrasi, sejak tahun 2006, jumlah kecamatan di Kabupaten Kendal bertambah menjadi 20 Kecamatan yaitu Kecamatan Kaliwungu Selatan. Kecamatan tersebut terbentuk berdasarkan perda nomor 5 tahun 2006. Sampai dengan Desember 2019, wilayah kerja statistik di Kabupaten Kendal meliputi 20 kecamatan, 266 desa, dan 20 kelurahan.</p> | <p>2. <i>Administratively, since the year 2006, the number of districts in Kendal Regency has increased to 20 sub-districts of South Kaliwungu. The Sub-district was formed by Perda Number 5 year 2006. As of December 2019, the statistical work area in Kendal Regency includes 20 sub-districts, 266 villages, and 20 subdistricts.</i></p> |
| <p>3. Susunan pemerintahan Kabupaten Kendal terdiri dari Bupati, Wakil Bupati, Sekretaris Daerah, Kecamatan, Desa, RW dan juga RT.</p> | <p>3. <i>The government of Kendal Regency consists of regent, Deputy Regent, district secretary, subdistrict, village, RW and also RT.</i></p> |

ULASAN

Kabupaten Kendal terdiri dari 20 Kecamatan dengan jumlah kelurahan /desa terbesar adalah Kecamatan Kendal dengan jumlah kelurahan sebesar 20 kelurahan. Kecamatan dengan jumlah kelurahan/desa terkecil adalah Kecamatan Kaliwungu Selatan dengan jumlah desa sebesar 8 desa. Jumlah desa di Kecamatan lain berkisar antara 9 desa sampai dengan 18 desa. Kecamatan dengan 18 desa adalah Kecamatan Sukorejo, Boja, dan Patebon sedangkan kecamatan dengan 9 desa adalah Kecamatan Kaliwungu.

Jumlah pegawai negeri sipil di Kabupaten Kendal adalah 8.349 orang yang terdiri dari 3.714 laki-laki dan 4.635 perempuan. Sebagian besar jabatan pegawai adalah fungsional tertentu sebesar 5.048 orang (60,46%) hampir dua kali lipat dari jabatan fungsional umum/staf yang hanya sebesar 2.517 orang (30,15%). Pegawai perempuan pada jabatan fungsional tertentu mendominasi jumlah pegawai menurut jabatan yaitu sebesar 3.220 orang atau 38,57% dari jumlah seluruh pegawai.

Dominasi pegawai perempuan tidak berlaku di jabatan struktural eselon tertentu. Pada jabatan ini, jumlah pegawai perempuan hanya sebesar 285 orang atau hanya 36,35% dari jumlah pegawai yang menduduki jabatan struktural eselon tertentu. Hal ini berarti bahwa jabatan pimpinan di

DESCRIPTION

Kendal Regency consists of 20 subdistricts with the largest number of villages is Kendal subdistrict with a total of 20 kelurahan. The subdistrict with the smallest number of villages is Kaliwungu Selatan subdistrict with a total of 8 villages. The number of villages in other subdistrict ranges from 9 villages to 18 villages. Subdistricts with 18 villages are Sukorejo, Boja, and Patebon subdistricts while subdistricts with 9 villages are Kaliwungu sub-district.

The number of civil servants in Kendal Regency was 8,349 people consisting of 3,714 men and 4,635 women. Most of the certain functional positions employees amounted to 5,048 people (60.46%), almost double the general functional / staff positions of only 2,517 people (30.15%). Female employees in certain functional positions dominate the number of employees according to position, namely 3,220 people or 38.57% of the total number of employees.

The dominance of female employees does not apply to certain echelon structural positions. In this position, the number of female employees is only 285 or only 36.35% of the total number of employees occupying certain echelon structural positions. This means that leadership positions in Kendal Regency

ULASAN**DESCRIPTION**

Kabupaten Kendal masih didominasi lak-laki.

Sebagian besar pegawai negeri sipil di Kabupaten Kendal berpendidikan setingkat universitas sebesar 7.159 orang atau 85,75% dari jumlah seluruh pegawai. Pendidikan tinggi yang banyak ditamatkan adalah tingkat sarjana/doktor/Ph.d yang mendominasi tingkat pendidikan seluruh pegawai dengan jumlah pegawai sebesar 5.393 orang atau 64,59% dari seluruh jumlah pegawai. Walaupun jumlah pegawai dengan tingkat pendidikan tinggi mendominasi tingkat pendidikan seluruh pegawai tetapi masih ada pegawai yang mempunyai tingkat pendidikan hanya sampai sekolah dasar yaitu sebesar 98 orang (1,17%).

Menurut tingkat kepangkatan sebagian besar pegawai negeri berada pada golongan III (55,53%). Jumlah pegawai pada golongan IV juga tidak sedikit yaitu sebesar 2.289 orang (27,42%). Pegawai negeri sipil perempuan golongan III mendominasi jumlah pegawai menurut kepangkatan yaitu sebesar 2.881 (34,51%), jumlah ini lebih besar dari jumlah pegawai pada golongan IV. Pegawai dengan tingkat kepangkatan terkecil adalah golongan I yang hanya sebesar 120 orang atau hanya 1,44% dari total pegawai negeri sipil di Kabupaten Kendal.

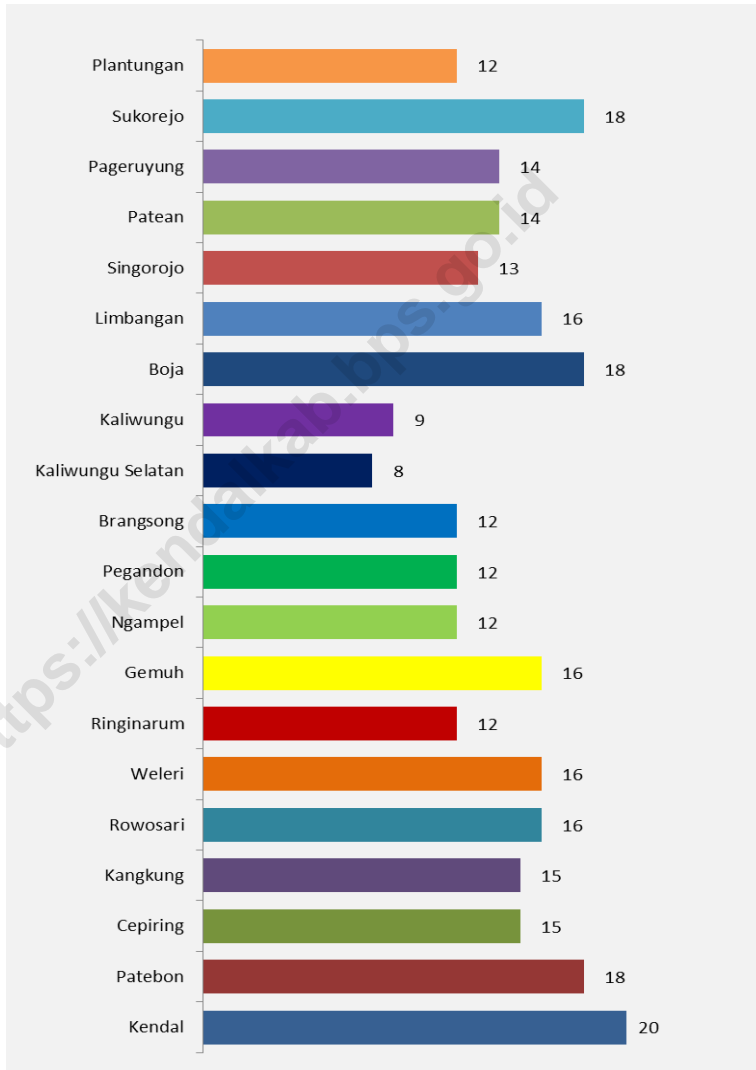
are still dominated by men.

Most of the civil servants in Kendal Regency have university-level education of 7,159 people or 85.75% of the total number of employees. Higher education that has been completed is at the undergraduate/doctoral/PhD level which dominates the education level of all employees with a total of 5,393 people or 64.59% of the total number of employees. Although the number of employees with a high level of education dominates the level of education of all employees but there are still employees who have an education level only up to primary school which is 98 people (1.17%).

According to the rank level most of the civil servants are in class III (55.53%). The number of employees in group IV is also not small, namely 2,289 people (27.42%). Group III female civil servants dominate the number of employees according to rank, amounting to 2,881 (34.51%), this number is greater than the number of employees in group IV. The employees with the lowest rank are Class I, which is only 120 people or only 1.44% of the total civil servants in Kendal Regency.

Gambar 2.1
Figures

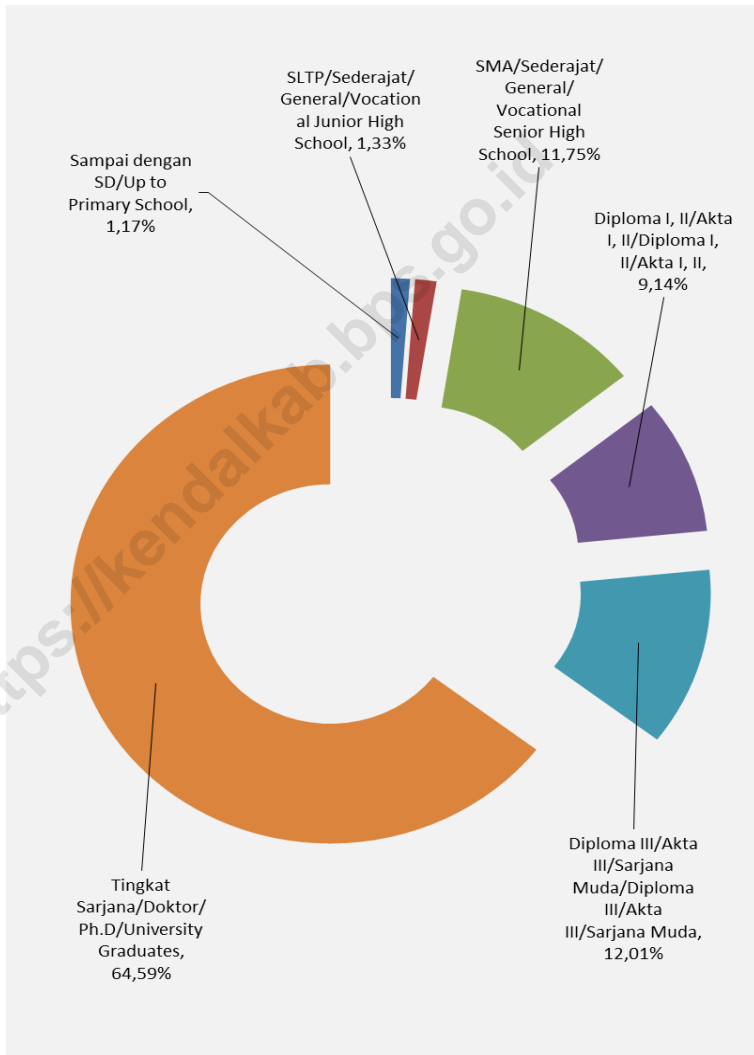
Jumlah Desa/Kelurahan Menurut Kecamatan di Kabupaten Kendal, 2019
Number of Villages/Kelurahan by Subdistrict in Kendal Regency, 2019



Sumber/Source : Berdasarkan Peraturan Menteri Dalam Negeri No. 66 Tahun 2011 tanggal 28 Desember 2011
Based on Minister Of Home Affairs Regulation No 66/2011, December 28, 2011

Gambar 2.2
Figures

Jumlah Pegawai Negeri Sipil Menurut Tingkat Pendidikan dan Jenis Kelamin di Kabupaten Kendal, Desember 2019
Number of Civil Servants by Educational Level in Kendal Regency, December 2019



Sumber/Source : Badan Kepegawaian, Pendidikan, dan Pelatihan Kabupaten Kendal/Human Resources, Education, and Training Agency of Kendal Regency

2.1 WILAYAH ADMINISTRATIF ADMINISTRATIVE AREA

Tabel 2.1.1 **Jumlah Desa¹/Kelurahan Menurut Kecamatan di Kabupaten Kendal, 2015–2019**
Table 2.1.1 **Number of Villages¹/Kelurahan by Subdistrict in Kendal Regency, 2015–2019**

Kecamatan Subdistrict	2015	2016	2017	2018	2019
(1)	(2)	(3)	(4)	(5)	(6)
010 Plantungan	12	12	12	12	12
020 Sukorejo	18	18	18	18	18
030 Pageruyung	14	14	14	14	14
040 Patean	14	14	14	14	14
050 Singorojo	13	13	13	13	13
060 Limbangan	16	16	16	16	16
070 Boja	18	18	18	18	18
080 Kaliwungu	9	9	9	9	9
081 Kaliwungu Selatan	8	8	8	8	8
090 Brangsong	12	12	12	12	12
100 Pegandon	12	12	12	12	12
101 Ngampel	12	12	12	12	12
110 Gemuh	16	16	16	16	16
111 Ringinarum	12	12	12	12	12
120 Weleri	16	16	16	16	16
130 Rowosari	16	16	16	16	16
140 Kangkung	15	15	15	15	15
150 Cepiring	15	15	15	15	15
160 Patebon	18	18	18	18	18
170 Kendal	20	20	20	20	20
Kabupaten Kendal	286	286	286	286	286

Catatan/Note: ¹ Termasuk kelurahan dan Unit Permukiman Transmigrasi (UPT)/Include Transmigration Settlement Unit
 Sumber/Source: Peraturan Kepala Badan Pusat Statistik Nomor 29 Tahun 2018 Tanggal 15 Januari 2018 tentang Perubahan Atas Peraturan Kepala Badan Pusat Statistik Nomor 55 Tahun 2017 tentang Kode dan Nama Wilayah Kerja Statistik Tahun 2017
Chief Statistician Regulation Number 29/2018, January 15 2018, as a revision of Chief Statistician Regulation Number 55 of 2017 on Code and Name of Regional Level of Data Collection.

2.2 DEWAN PERWAKILAN RAKYAT DAERAH THE REGIONAL HOUSE OF REPRESENTATIVE

Tabel 2.2.1 Jumlah Anggota Dewan Perwakilan Rakyat Daerah Menurut Partai Politik dan Jenis Kelamin di Kabupaten Kendal, 2019
Number of Members of The Regional House of Representatives by Political Parties and Sex in Kendal Regency, 2019

Partai Politik Political Parties	Jenis Kelamin/Sex		
	Laki-laki Male	Perempuan Female	Jumlah Total
(1)	(2)	(3)	(4)
Partai Demokrasi Indonesia Perjuangan (PDIP)	6	4	10
Partai Kebangkitan Bangsa (PKB)	8	2	10
Partai Amanat Nasional (PAN)	3	-	3
Partai Persatuan Pembangunan (PPP)	4	1	5
Partai Gerakan Indonesia Raya (GERINDRA)	5	1	6
Partai Golongan Karya (GOLKAR)	3	-	3
Partai Keadilan Sejahtera (PKS)	2	-	2
Partai Demokrat	1	2	3
Partai Hati Nurani Rakyat (HANURA)	-	1	1
Partai Nasional Demokrat (NASDEM)	2	-	2
Jumlah/Total	34	11	45

Sumber/Source: Sekretariat DPRD Kabupaten Kendal/Regional Parliament Secretariat of Kendal Regency

Tabel
Table 2.2.2**Banyak Keputusan DPRD Kabupaten Kendal, 2019**
Number of Regional Parliament Decision in Kendal Regency, 2019

Bulan Month	Perda Regional Regulation	Kep. DPRD Regional Parliament Decision	Pernyataan Declaration	Keputusan Banmus Committee Decision	Panitia Anggaran Budgeting Committee
(1)	(2)	(3)	(4)	(5)	(6)
Januari	-	1	-	2	-
Februari	-	-	-	1	-
Maret	-	1	-	2	-
April	-	-	-	5	-
Mei	4	-	-	1	-
Juni	3	1	-	3	-
Juli	-	1	-	3	4
Agustus	-	4	-	2	1
September	1	8	-	5	1
Oktober	-	-	-	1	1
November	-	-	-	2	3
Desember	5	8	-	1	1
Jumlah/Total	13	24	0	28	11

Sumber/Source : Sekretariat DPRD Kabupaten Kendal/Regional Parliament Secretariat of Kendal Regency

Tabel
Table 2.2.3**Banyaknya Sidang-Sidang DPRD Kabupaten Kendal, 2019**
Number of Regional Parliament Convention in Kendal Regency, 2019

Partai Politik Political Parties	Bulan/Month					
	Januari	Februari	Maret	April	Mei	Juni
(1)	(2)	(3)	(4)	(5)	(6)	(7)
Paripurna	2	-	1	4	2	4
Komisi A	5	5	8	5	5	3
Komisi B	5	5	8	5	5	3
Komisi C	5	5	8	5	5	3
Komisi D	5	5	8	5	5	3
Gabungan Komisi	-	-	-	-	1	-
Badan Musyawarah	2	1	2	5	1	3
Badan Anggaran	-	-	-	-	-	-
BAPEMPERDA	-	-	1	2	1	-
Panitia Khusus	5	4	6	5	-	-
Fraksi Partai PKB	-	-	-	-	-	-
Fraksi Partai PDIP	-	-	-	-	-	-
Fraksi Partai PPP	-	-	-	-	-	-
Fraksi Partai Gerindra	-	-	-	-	-	-
Fraksi Karya Nasional	-	-	-	-	-	-
Fraksi Amanat Demokrat Sejahtera	-	-	-	-	-	-
Fraksi PDIP (2014-2019)	1	1	1	-	1	1
Fraksi PKB (2014-2019)	1	1	1	-	1	1
Fraksi PPP (2014-2019)	1	1	1	-	1	1
Fraksi Partai PAN (2014-2019)	1	1	1	-	1	1
Fraksi Partai Gerindra (2014-2019)	1	1	1	-	1	1
Fraksi Partai PKS (2014-2019)	1	1	1	-	1	1
Fraksi Partai Golkar (2014-2019)	1	1	1	-	1	1
Fraksi Partai Demokrat Hati Nurani Rakyat (2014-2019)	1	1	1	-	1	1
Lain - lain	-	-	-	-	-	-
Jumlah/Total	37	33	50	36	33	27

Sumber/Source: Sekretariat DPRD Kabupaten Kendal/Regional Parliament Secretariat of Kendal Regency

2.3 SUMBER DAYA MANUSIA HUMAN RESOURCES

Tabel 2.3.1 **Jumlah Pegawai Negeri Sipil Menurut Jabatan dan Jenis Kelamin di Kabupaten Kendal, Desember 2018 dan Desember 2019**
Number of Civil Servants by Occupation and Sex in Kendal Regency, Desember 2018 dan Desember 2019

Jabatan Occupation	2018		Jumlah Total
	Laki-laki Male	Perempuan Female	
(1)	(2)	(3)	(4)
Fungsional Tertentu <i>Specific Functional</i>	1 965	3 185	5 150
Fungsional Umum <i>Staf General Functional</i>	1 432	1 078	2 510
<i>Struktural/Structural</i>			
Eselon V/5th Echelon	-	-	-
Eselon IV/4th Echelon	342	239	581
Eselon III/3rd Echelon	134	23	157
Eselon II/2nd Echelon	23	4	27
Eselon I/1st Echelon	-	-	-
Jumlah/Total	3 896	4 529	8 425

Lanjutan Tabel/*Continued Table 2.3.1*

Jabatan <i>Occupation</i>	2019		
	Laki-laki <i>Male</i>	Perempuan <i>Female</i>	Jumlah <i>Total</i>
(1)	(5)	(6)	(7)
Fungsional Tertentu <i>Specific Functional</i>	1 828	3 220	5 048
Fungsional Umum <i>Staf General Functional</i>	1 387	1 130	2 517
Struktural/ <i>Structural</i>			
Eselon V/ <i>5th Echelon</i>	-	-	-
Eselon IV/ <i>4th Echelon</i>	343	251	594
Eselon III/ <i>3rd Echelon</i>	133	29	162
Eselon II/ <i>2nd Echelon</i>	23	5	28
Eselon I/ <i>1st Echelon</i>	-	-	-
Jumlah/<i>Total</i>	3 714	4 635	8 439

Sumber/*Source* : Badan Kepegawaian, Pendidikan, dan Pelatihan Kabupaten Kendal/*Human Resources, Education, and Training Agency of Kendal Regency*

Tabel
Table 2.3.2

Jumlah Pegawai Negeri Sipil Menurut Tingkat Pendidikan dan Jenis Kelamin di Kabupaten Kendal, Desember 2018 dan Desember 2019
Number of Civil Servants by Educational Level and Sex in Kendal Regency, December 2018 and December 2019

Tingkat Pendidikan <i>Educational Level</i>	2018		
	Laki-laki <i>Male</i>	Perempuan <i>Female</i>	Jumlah <i>Total</i>
(1)	(2)	(3)	(4)
Sampai dengan SD <i>Up to Primary School</i>	106	13	119
SMP/Sederajat <i>General Vocational Junior High School</i>	117	6	123
SMA/Sederajat <i>General/Vocational Senior High School</i>	631	406	1 037
Diploma I, II/Akta I, II <i>Diploma I, II/Akta I, II</i>	396	536	932
Diploma III/Akta III/Sarjana Muda <i>Diploma III/Akta III/Bachelor</i>	279	699	978
Tingkat Sarjana/Doktor/Ph.D <i>University Graduates</i>	2 367	2 869	5 236
Jumlah/Total	3 896	4 529	8 425

Lanjutan Tabel/*Continued Table 2.3.2*

Tingkat Pendidikan <i>Educational Level</i>	2019		
	Laki-laki <i>Male</i>	Perempuan <i>Female</i>	Jumlah <i>Total</i>
(1)	(2)	(3)	(4)
Sampai dengan SD <i>Up to Primary School</i>	85	13	98
SMP/Sederajat <i>General Vocational Junior High School</i>	107	4	111
SMA/Sederajat <i>General/Vocational Senior High School</i>	599	382	981
Diploma I, II/Akta I, II <i>Diploma I, II/Akta I, II</i>	310	453	763
Diploma III/Akta III/Sarjana Muda <i>Diploma III/Akta III/Bachelor</i>	277	726	1 003
Tingkat Sarjana/Doktor/Ph.D <i>University Graduates</i>	2 336	3 057	5 393
Jumlah/Total	3 714	4 635	8 349

Sumber/*Source* : Badan Kepegawaian, Pendidikan, dan Pelatihan Kabupaten Kendal/*Human Resources, Education, and Training Agency of Kendal Regency*

Tabel
Table 2.3.3

**Jumlah Pegawai Negeri Sipil Menurut Tingkat
Kepangkatan dan Jenis Kelamin di Kabupaten Kendal,
Desember 2018 dan Desember 2019**
*Number of Civil Servants by Hierarchy and Sex in Kendal
Regency, December 2018 and December 2019*

Pangkat/Golongan/Ruang <i>Hierarchy</i>	2018		
	Laki-laki <i>Male</i>	Perempuan <i>Female</i>	Jumlah <i>Total</i>
(1)	(2)	(3)	(4)
I/A (Juru Muda)	1	-	1
I/B (Juru Muda Tingkat I)	13	2	15
I/C (Juru)	75	-	84
I/D (Juru Tingkat I)	34	1	35
Golongan I/Range I	123	12	135
II/A (Pengatur Muda)	116	12	128
II/B (Pengatur Muda Tingkat I)	166	47	213
II/C (Pengatur)	423	390	813
II/D (Pengatur Tingkat I)	125	145	270
Golongan II/Range II	830	594	1 424
III/A (Penata Muda)	343	663	1 006
III/B (Penata Muda Tingkat I)	481	799	1 280
III/C (Penata)	366	528	894
III/D (Penata Tingkat I)	521	636	1 157
Golongan III/Range III	1 711	2 626	4 337
IV/A (Pembina)	997	1 112	2 109
IV/B (Pembina Tingkat I)	207	172	379
IV/C (Pembina Utama Muda)	25	9	34
IV/D (Pembina Utama Madya)	3	3	6
IV/E (Pembina Utama)	-	1	1
Golongan IV/Range IV	1 232	1 297	2 529
Jumlah/Total	3 896	4 529	8 425

Lanjutan Tabel/*Continued Table 2.3.3*

Pangkat/Golongan/Ruang <i>Hierarchy</i>	2019		
	Laki-laki <i>Male</i>	Perempuan <i>Female</i>	Jumlah <i>Total</i>
(1)	(5)	(6)	(7)
I/A (Juru Muda)	-	-	-
I/B (Juru Muda Tingkat I)	6	2	8
I/C (Juru)	54	5	59
I/D (Juru Tingkat I)	50	3	53
Golongan I/Range I	110	10	120
II/A (Pengatur Muda)	79	8	87
II/B (Pengatur Muda Tingkat I)	130	43	173
II/C (Pengatur)	358	322	680
II/D (Pengatur Tingkat I)	188	176	364
Golongan II/Range II	755	549	1 304
III/A (Penata Muda)	428	889	1 317
III/B (Penata Muda Tingkat I)	468	802	1 270
III/C (Penata)	360	543	903
III/D (Penata Tingkat I)	499	647	1 146
Golongan III/Range III	1 755	2 881	4 636
IV/A (Pembina)	884	1 016	1 900
IV/B (Pembina Tingkat I)	184	167	351
IV/C (Pembina Utama Muda)	23	8	31
IV/D (Pembina Utama Madya)	3	3	6
IV/E (Pembina Utama)	-	1	1
Golongan IV/Range IV	1 094	1 195	2 289
Jumlah/Total	3 714	4 635	8 349

Sumber/*Source* : Badan Kepegawaian, Pendidikan, dan Pelatihan Kabupaten Kendal/*Human Resources, Education, and Training Agency of Kendal Regency*

Tabel
Table 2.3.4**Jumlah Pegawai Negeri Sipil Menurut Dinas/Instansi
Pemerintah dan Jabatan di Kabupaten Kendal, 2019**
**Number of Civil Servants by Institution/Office and Grade in
Kendal Regency, 2019**

Dinas/Instansi Pemerintahan <i>Institution/Office</i>	Struktural/Structural			
	I	II	III	IV
(1)	(2)	(3)	(4)	(5)
Badan Kepegawaian, Pendidikan, dan Pelatihan	-	-	14	2
Badan Keuangan Daerah	-	-	19	10
Badan Penanggulangan Bencana Daerah	-	-	4	1
Badan Perencanaan, Penelitian, dan Pengembangan	-	-	11	7
Dinas Kearsipan dan Perpustakaan	-	-	6	5
Dinas Kelautan dan Perikanan	-	-	11	3
Dinas Kepemudaan, Olahraga, dan Pariwisata	-	-	9	5
Dinas Kependudukan dan Pencatatan Sipil	-	-	19	6
Dinas Kesehatan	-	-	51	18
Dinas Komunikasi dan Informatika	-	-	12	1
Dinas Lingkungan Hidup	-	-	12	8
Dinas Pekerjaan Umum dan Penataan Ruang	-	-	26	7
Dinas Pemberdayaan Masyarakat Desa	-	-	12	4
Dinas Penanaman Modal dan Pelayanan Terpadu Satu Pintu	-	-	8	5
Dinas Pendidikan dan Kebudayaan	-	-	12	12
Dinas Pengendalian Penduduk, KB, PP, dan PA	-	-	7	6
Dinas Perdagangan	-	-	13	3
Dinas Perhubungan	-	-	11	5
Dinas Perindustrian, Koperasi, Usaha Kecil, & Menengah	-	-	10	5
Dinas Pertanian dan Pangan	-	-	19	9
Dinas Perumahan Rakyat dan Kawasan Permukiman	-	-	7	4
Dinas Sosial	-	-	11	4
Dinas Tenaga Kerja	-	-	11	4
Inspektorat	-	-	2	6
Kantor Kesatuan Bangsa dan Politik	-	-	4	1

Lanjutan Tabel/Continued Table 2.3.4

Dinas/Instansi Pemerintahan <i>Institution/Office</i>	Struktural/Structural			
	I	II	III	IV
(1)	(2)	(3)	(4)	(5)
Kecamatan Plantungan	-	-	6	2
Kecamatan Sukorejo	-	-	6	2
Kecamatan Pageruyung	-	-	6	2
Kecamatan Patean	-	-	4	2
Kecamatan Singorojo	-	-	8	-
Kecamatan Limbangan	-	-	5	3
Kecamatan Boja	-	-	6	2
Kecamatan Kaliwungu	-	-	4	2
Kecamatan Kaliwungu Selatan	-	-	6	2
Kecamatan Brangsong	-	-	5	2
Kecamatan Pegandon	-	-	6	2
Kecamatan Ngampel	-	-	5	3
Kecamatan Gemuh	-	-	6	1
Kecamatan Ringinarum	-	-	6	2
Kecamatan Weleri	-	-	6	2
Kecamatan Rowosari	-	-	6	1
Kecamatan Kangkung	-	-	6	2
Kecamatan Cepiring	-	-	6	2
Kecamatan Patebon	-	-	6	2
Kecamatan Kota Kendal	-	-	86	3
RSUD Dr. H. Soewondo	-	-	15	7
Satpol PP dan Pemadam Kebakaran	-	-	10	6
Sekretariat Daerah	-	-	21	17
Sekretariat DPRD	-	-	9	4
Jumlah/Total	0	0	571	214

Lanjutan Tabel/*Continued Table 2.3.4*

Dinas/Instansi Pemerintahan <i>Institution/Office</i>	Fungsional/ <i>Functional</i>			
	I	II	III	IV
(1)	(2)	(3)	(4)	(5)
Badan Kepegawaian, Pendidikan, dan Pelatihan	-	-	4	-
Badan Keuangan Daerah	-	-	-	1
Badan Penanggulangan Bencana Daerah	-	-	-	-
Badan Perencanaan, Penelitian, dan Pengembangan	-	-	-	1
Dinas Kearsipan dan Perpustakaan	-	-	6	2
Dinas Kelautan dan Perikanan	-	-	-	-
Dinas Kepemudaan, Olahraga, dan Pariwisata	-	-	-	-
Dinas Kependudukan dan Pencatatan Sipil	-	-	-	-
Dinas Kesehatan	-	221	492	55
Dinas Komunikasi dan Informatika	-	-	-	-
Dinas Lingkungan Hidup	-	-	1	-
Dinas Pekerjaan Umum dan Penataan Ruang	-	-	-	-
Dinas Pemberdayaan Masyarakat Desa	-	-	-	-
Dinas Penanaman Modal dan Pelayanan Terpadu Satu Pintu	-	-	-	-
Dinas Pendidikan dan Kebudayaan	-	29	1 995	1 914
Dinas Pengendalian Penduduk, KB, PP, dan PA	-	-	-	-
Dinas Perdagangan	-	-	-	-
Dinas Perhubungan	-	-	-	-
Dinas Perindustrian, Koperasi, Usaha Kecil, & Menengah	-	-	-	-
Dinas Pertanian dan Pangan	-	-	16	22
Dinas Perumahan Rakyat dan Kawasan Permukiman	-	-	-	-
Dinas Sosial	-	-	-	-
Dinas Tenaga Kerja	-	-	-	1
Inspektorat	-	-	18	7
Kantor Kesatuan Bangsa dan Politik	-	-	-	-

Lanjutan Tabel/*Continued Table 2.3.4*

Dinas/Instansi Pemerintahan <i>Institution/Office</i>	Fungsional/ <i>Functional</i>			
	I	II	III	IV
(1)	(2)	(3)	(4)	(5)
Kecamatan Plantungan	-	-	-	-
Kecamatan Sukorejo	-	-	-	-
Kecamatan Pageruyung	-	-	-	-
Kecamatan Patean	-	-	-	-
Kecamatan Singorojo	-	-	-	-
Kecamatan Limbangan	-	-	-	-
Kecamatan Boja	-	-	-	-
Kecamatan Kaliwungu	-	-	-	-
Kecamatan Kaliwungu Selatan	-	-	-	-
Kecamatan Brangsong	-	-	-	-
Kecamatan Pegandon	-	-	-	-
Kecamatan Ngampel	-	-	-	-
Kecamatan Gemuh	-	-	-	-
Kecamatan Ringinarum	-	-	-	-
Kecamatan Weleri	-	-	-	-
Kecamatan Rowosari	-	-	-	-
Kecamatan Kangkung	-	-	-	-
Kecamatan Cepiring	-	-	-	-
Kecamatan Patebon	-	-	-	-
Kecamatan Kota Kendal	-	-	-	-
RSUD Dr. H. Soewondo	-	7	158	52
Satpol PP dan Pemadam Kebakaran	-	18	6	-
Sekretariat Daerah	-	-	14	6
Sekretariat DPRD	-	-	-	-
Jumlah/Total	-	275	2 710	2 061

Lanjutan Tabel/Continued Table 2.3.4

Dinas/Instansi Pemerintahan <i>Institution/Office</i>	Staff/Officer				Jumlah <i>Total</i>
	I	II	III	IV	
(1)	(2)	(3)	(4)	(5)	(5)
Badan Kepegawaian, Pendidikan, dan Pelatihan	-	17	19	-	56
Badan Keuangan Daerah	-	19	39	-	88
Badan Penanggulangan Bencana Daerah	-	2	8	-	15
Badan Perencanaan, Penelitian, dan Pengembangan	-	6	13	1	39
Dinas Kearsipan dan Perpustakaan	-	8	4	-	31
Dinas Kelautan dan Perikanan	-	4	11	-	29
Dinas Kepemudaan, Olahraga, dan Pariwisata	6	29	11	-	60
Dinas Kependudukan dan Pencatatan Sipil	1	31	20	-	77
Dinas Kesehatan	4	141	138	1	1 121
Dinas Komunikasi dan Informatika	-	5	22	-	40
Dinas Lingkungan Hidup	43	23	18	-	105
Dinas Pekerjaan Umum dan Penataan Ruang	13	111	44	-	201
Dinas Pemberdayaan Masyarakat Desa	-	8	11	-	35
Dinas Penanaman Modal dan Pelayanan Terpadu Satu Pintu	-	5	15	-	33
Dinas Pendidikan dan Kebudayaan	12	211	569	9	4 763
Dinas Pengendalian Penduduk, KB, PP, dan PA	-	4	11	-	28
Dinas Perdagangan	23	71	30	-	140
Dinas Perhubungan	-	36	26	-	78
Dinas Perindustrian, Koperasi, Usaha Kecil, & Menengah	1	8	8	-	32
Dinas Pertanian dan Pangan	1	10	51	-	128
Dinas Perumahan Rakyat dan Kawasan Permukiman	3	5	11	-	30
Dinas Sosial	1	5	13	-	34
Dinas Tenaga Kerja	2	6	22	-	46
Inspektorat	1	3	11	-	48
Kantor Kesatuan Bangsa dan Politik	-	4	3	-	12

Lanjutan Tabel/*Continued Table 2.3.4*

Dinas/Instansi Pemerintahan <i>Institution/Office</i>	Staff/Officer				Jumlah <i>Total</i>
	I	II	III	IV	
(1)	(2)	(3)	(4)	(5)	(5)
Kecamatan Plantungan	-	7	2	-	17
Kecamatan Sukorejo	-	8	2	-	18
Kecamatan Pageruyung	-	7	2	-	17
Kecamatan Patean	-	7	4	-	17
Kecamatan Singorojo	-	7	5	-	20
Kecamatan Limbangan	-	9	2	-	19
Kecamatan Boja	-	8	6	-	22
Kecamatan Kaliwungu	-	5	6	-	17
Kecamatan Kaliwungu Selatan	-	4	4	-	16
Kecamatan Brangsong	-	5	2	-	14
Kecamatan Pegandon	-	6	5	-	19
Kecamatan Ngampel	-	8	3	-	19
Kecamatan Gemuh	-	8	5	-	20
Kecamatan Ringinarum	-	5	2	-	15
Kecamatan Weleri	-	7	1	-	16
Kecamatan Rowosari	-	8	4	-	19
Kecamatan Kangkung	1	6	5	-	20
Kecamatan Cepiring	-	9	4	-	21
Kecamatan Patebon	-	8	3	-	19
Kecamatan Kota Kendal	-	31	12	-	132
RSUD Dr. H. Soewondo	2	31	68	1	341
Satpol PP dan Pemadam Kebakaran	1	14	6	-	61
Sekretariat Daerah	3	41	59	1	162
Sekretariat DPRD	2	8	16	-	39
Jumlah/Total	120	1 029	1 356	13	8 349

Sumber/*Source* : Badan Kepegawaian, Pendidikan, dan Pelatihan Kabupaten Kendal/*Human Resources, Education, and Training Agency of Kendal Regency*

Tabel
Table 2.3.5**Jumlah Pegawai Negeri Sipil Menurut Jabatan Fungsional Khusus dan Jenis Kelamin di Kabupaten Kendal, 2019**
Number of Civil Servants by Fuctional Position and Sex in Kendal Regency, 2019

Jabatan Fungsional Khusus <i>Fuctional Position</i>	Laki-laki <i>Male</i>	Perempuan <i>Female</i>	Jumlah <i>Total</i>
(1)	(2)	(3)	(4)
Tenaga Pendidikan (guru)	1 497	2 333	3 830
SD	1 062	1 487	2 549
SMP	426	545	971
SMA	-	-	-
SMK	-	-	-
DPK	9	301	310
Tenaga Kesehatan	167	814	981
Non JFK	-	-	-
Apoteker	-	7	7
Asisten Apoteker	2	36	38
Bidan	-	422	422
Dokter	27	46	73
Dokter Gigi	1	11	12
Fisioterapis	-	2	2
Medik Veteriner	-	-	0
Nutrisionis	-	26	26
Penyuluh Kesehatan Masyarakat	111	186	297
Perawat	-	19	19
Perawat Gigi	2	6	8
Perekam Medis	5	40	45
Pranata Laboratorium Kesehatan	8	6	14
Radiografer	10	7	17
Sanitarian	1	-	1
Teknisi Elektromedis	-	-	0

Lanjutan Tabel/Continued Table 2.3.5

Jabatan Fungsional Khusus Fuctional Position	Laki-laki Male	Perempuan Female	Jumlah Total
(1)	(2)	(3)	(4)
Tenaga Teknis	164	73	237
Analisis Kepegawaian	2	2	4
Arsiparis	2	3	5
Auditor	12	5	17
Bidan	-	-	0
Dokter	-	-	0
Dosen	-	-	0
Guru	1	1	2
Mediator Hubungan Industrial	1	-	1
Pamong Belajar	2	4	6
Pekerja Sosial	-	-	0
Penilik	19	5	24
Pengawas Ketenagakerjaan	-	-	0
Pengawas Sekolah	52	28	80
Penyuluh Kehutanan	1	4	5
Penyuluh Keluarga Berencana	-	-	0
Penyuluh Pertanian	22	12	34
Penyuluh Perikanan	-	-	0
Perawat	2	-	2
Perencana	-	3	3
Pustakawan	8	-	8
Pengawas Penyelenggara Urusan Pemerintah di Daerah	1	-	1
Analisis Pasar Hasil Pertanian	22	2	24
Pengawas Lingkungan	1	-	1
Pengelola Pengadaan Barang dan Jasa	16	4	20
Jumlah/Total	1 828	3 220	5 048

Sumber/Source : Badan Kepegawaian, Pendidikan, dan Pelatihan Kabupaten Kendal/Human Resources, Education, and Training Agency of Kendal Regency

Tabel 2.3.6 **Jumlah Pegawai Negeri Sipil Menurut Diklat Struktural di Kabupaten Kendal, 2018 dan 2019**
Number of Civil Servants by Structural in Kendal Regency, 2018 and 2019

Diklat Struktural	2018	2019
(1)	(2)	(3)
Diklat PIM I	-	-
Diklat PIM II	-	6
Diklat PIM III	9	6
Diklat PIM IV	2	30
Jumlah/Total	11	42

Sumber/Source : Badan Kepegawaian, Pendidikan, dan Pelatihan Kabupaten Kendal/Human Resources, Education, and Training Agency of Kendal Regency

Tabel
Table 2.3.7

Jumlah Pegawai Negeri Sipil Menurut Usia di Kabupaten Kendal, 2019
Number of Civil Servants by Age in Kendal Regency, 2019

Usia/Age	2018	2019
(1)	(2)	(3)
18 - 20	-	-
21 - 25	6	82
26 - 30	74	218
31 - 35	633	687
36 - 40	1 009	996
41 - 45	1 045	1 064
46 - 50	1 513	1 405
51 - 55	2 282	2 190
56 - 60	1 863	1 707
Jumlah/Total	8 425	8 349

Sumber/Source : Badan Kepegawaian, Pendidikan, dan Pelatihan Kabupaten Kendal/Human Resources, Education, and Training Agency of Kendal Regency

2.4 KEUANGAN DAERAH REGIONAL FINANCE

Tabel 2.4.1 **Anggaran Pendapatan dan Belanja Pemerintah Kabupaten Kendal Menurut Jenis Pendapatan (juta rupiah), 2019**
Revenues and Expenditure Plan of Government of Kendal Regency by Source of Revenues (million rupiahs), 2019

Kode Rek	Uraian Item	Anggaran Budget
(1)	(2)	(3)
4	PENDAPATAN-LRA	2 344 033,95
4.1	PENDAPATAN ASLI DAERAH (PAD)-LRA	412 512,72
4.1.1	Pendapatan Pajak Daerah - LRA	163 698,65
4.1.2	Pendapatan Retribusi Daerah - LRA	24 604,04
4.1.3	Pendapatan Hasil Pengelolaan Kekayaan Daerah Yang Dipisahkan - LRA	19 129,72
4.1.4	Lain-Lain PAD Yang Sah - LRA	205 080,31
4.2	PENDAPATAN TRANSFER - LRA	1 829 336,58
4.2.1	Pendapatan Transfer Pemerintah Pusat - LRA	1 383 517,06
4.2.2	Pendapatan Transfer Pemerintah Pusat - Lainnya - LRA	-
4.2.3	Pendapatan Transfer Pemerintah Daerah Lainnya - LRA	276 891,11
4.2.4	Bantuan Keuangan - LRA	13 570,00
4.3	LAIN-LAIN PENDAPATAN DAERAH YANG SAH - LRA	102 184,65
4.3.1	Pendapatan Hibah - LRA	102 184,65
4.3.3	Pendapatan Lainnya - LRA	-
5	BELANJA	2 170 488,26
5.1	BELANJA OPERASI	1 835 093,90
5.1.1	Belanja Pegawai	1 070 355,35
5.1.2	Belanja Barang dan Jasa	708 509,75
5.1.5	Belanja Hibah	53 078,80
5.1.6	Belanja Bantuan Sosial	3 150,00

Lanjutan Tabel/*Continued Table 2.4.1*

Kode Rek	Uraian Item	Anggaran Budget
(1)	(2)	(3)
5.2	BELANJA MODAL	330 894,36
5.2.1	Belanja Modal Tanah	6 547,50
5.2.2	Belanja Modal Peralatan dan Mesin	62 039,71
5.2.3	Belanja Modal Gedung dan Bangunan	60 233,86
5.2.4	Belanja Modal Jalan, Irigasi dan Jaringan	186 344,52
5.2.5	Belanja Modal Aset Tetap Lainnya	15 209,01
5.2.6	Belanja Modal Pengadaan Aset Tak Berwujud	519,77
5.3	BELANJA TAK TERDUGA	4 500,00
5.3.1	Belanja Tak Terduga	4 500,00
6	TRANSFER	374 537,95
6.1	TRANSFER BAGI HASIL PENDAPATAN	21 038,52
6.1.1	Transfer Bagi Hasil Pajak Daerah	18 523,32
6.1.2	Transfer Bagi Hasil Pendapatan Lainnya	2 515,20
6.2	TRANSFER BANTUAN KEUANGAN	353 499,43
6.2.2	Transfer Bantuan Keuangan ke Desa	352 422,22
6.2.3	Transfer Bantuan Keuangan Lainnya	1 077,22
	SURPLUS / DEFISIT	- 200 992,26
7.1	PENERIMAAN PEMBIAYAAN	212 492,26
7.1.1	Penggunaan Silpa	212 492,26
7.1.2	Pencairan Dana Cadangan	-
7.1.5	Penerimaan Kembali Piutang	-
7.2	PENGELUARAN PEMBIAYAAN	11 500,00
7.2.1	Pembentukan Dana Cadangan	7 500,00
7.2.2	Penyertaan Modal / Investasi Pemerintah Daerah	4 000,00
	PEMBIAYAAN NETTO	200 992,26
	SISA LEBIH/KURANG PEMBIAYAAN TAHUN BERJALAN	-

Sumber/Source : Badan Keuangan Daerah Kabupaten Kendal/*Regional Finance Agency of Kendal Regency*

Tabel
Table 2.4.2**Realisasi Pendapatan dan Belanja Pemerintah Kabupaten Kendal Menurut Jenis Pendapatan (juta rupiah), 2019**
Revenues and Expenditure Realization of Government of Kendal Regency by Source of Revenues (million rupiahs), 2019

Kode Rek	Uraian Item	Anggaran Budget
(1)	(2)	(3)
4	PENDAPATAN-LRA	2 224 378,97
4.1	PENDAPATAN ASLI DAERAH (PAD)-LRA	350 500,85
4.1.1	Pendapatan Pajak Daerah - LRA	127 831,34
4.1.2	Pendapatan Retribusi Daerah - LRA	23 919,72
4.1.3	Pendapatan Hasil Pengelolaan Kekayaan Daerah Yang Dipisahkan - LRA	20 050,32
4.1.4	Lain-Lain PAD Yang Sah - LRA	178 699,47
4.2	PENDAPATAN TRANSFER - LRA	1 773 992,44
4.2.1	Pendapatan Transfer Pemerintah Pusat - LRA	1 344 365,48
4.2.2	Pendapatan Transfer Pemerintah Pusat - Lainnya - LRA	276 891,11
4.2.3	Pendapatan Transfer Pemerintah Daerah Lainnya - LRA	139 793,65
4.2.4	Bantuan Keuangan - LRA	12 942,20
4.3	LAIN-LAIN PENDAPATAN DAERAH YANG SAH - LRA	99 885,68
4.3.1	Pendapatan Hibah - LRA	99 885,68
4.3.3	Pendapatan Lainnya - LRA	-
5	BELANJA	1 953 283,57
5.1	BELANJA OPERASI	1 667 388,89
5.1.1	Belanja Pegawai	973 879,52
5.1.2	Belanja Barang dan Jasa	640 061,03
5.1.5	Belanja Hibah	50 298,35
5.1.6	Belanja Bantuan Sosial	3 150,00

Lanjutan Tabel/*Continued Table 2.4.2*

Kode Rek	Uraian Item	Anggaran Budget
(1)	(2)	(3)
5.2	BELANJA MODAL	283 489,52
5.2.1	Belanja Modal Tanah	0,00
5.2.2	Belanja Modal Peralatan dan Mesin	48 003,75
5.2.3	Belanja Modal Gedung dan Bangunan	51 215,43
5.2.4	Belanja Modal Jalan, Irigasi dan Jaringan	170 038,32
5.2.5	Belanja Modal Aset Tetap Lainnya	13 793,34
5.2.6	Belanja Modal Pengadaan Aset Tak Berwujud	438,69
5.3	BELANJA TAK TERDUGA	2 405,16
5.3.1	Belanja Tak Terduga	2 405,16
6	TRANSFER	374 375,05
6.1	TRANSFER BAGI HASIL PENDAPATAN	21 038,52
6.1.1	Transfer Bagi Hasil Pajak Daerah	18 523,32
6.1.2	Transfer Bagi Hasil Pendapatan Lainnya	2 515,20
6.2	TRANSFER BANTUAN KEUANGAN	353 336,53
6.2.2	Transfer Bantuan Keuangan ke Desa	352 332,22
6.2.3	Transfer Bantuan Keuangan Lainnya	- 1 004,31
	SURPLUS / DEFISIT	- 103 279,65
7.1	PENERIMAAN PEMBIAYAAN	212 496,76
7.1.1	Penggunaan Silpa	212 492,26
7.1.2	Pencairan Dana Cadangan	0,00
7.1.5	Penerimaan Kembali Piutang	4,50
7.2	PENGELUARAN PEMBIAYAAN	11 500,00
7.2.1	Pembentukan Dana Cadangan	7 500,00
7.2.2	Penyertaan Modal / Investasi Pemerintah Daerah	4 000,00
	PEMBIAYAAN NETTO	200 996,76
	SISA LEBIH/KURANG PEMBIAYAAN TAHUN BERJALAN	97 717,11

Sumber/Source : Badan Keuangan Daerah Kabupaten Kendal/*Regional Finance Agency of Kendal Regency*

Tabel
Table 2.4.3

Pemasukan PBB Sektor Pedesaan di Kabupaten Kendal, 2019
Realization of Land and Building Tax From Rural Sector in Kendal Regency, 2019

Kecamatan Subdistrict	Target Target	Realisasi Realization	Persentase Percentage (%)
(1)	(2)	(3)	(4)
010 Plantungan	518 936 482	513 120 401	98,88%
020 Sukorejo	1 094 437 629	1 068 447 299	97,63%
030 Pageruyung	708 696 736	658 876 353	92,97%
040 Patean	1 033 120 685	1012 242 575	97,98%
050 Singorojo	868 811 272	737 727 316	84,91%
060 Limbangan	857 446 806	784 483 883	91,49%
070 Boja	1 787 565 093	1 288 407 947	72,08%
080 Kaliwungu	238 630 663	176 022 878	73,76%
081 Kaliwungu Selatan	358 017 514	297 663 689	83,14%
090 Brangsong	952 111 617	822 688 504	86,41%
100 Pegandon	500 375 849	486 905 308	97,31%
101 Ngampel	504 196 700	491 458 334	97,47%
110 Gemuh	1 238 741 544	1 108 345 695	89,47%
111 Ringinarum	730 841 802	700 931 316	95,91%
120 Weleri	618 105 251	529 418 029	85,65%
130 Rowosari	841 913 823	689 839 003	81,94%
140 Kangkung	752 750 122	752 750 122	100,00%
150 Cepiring	894 089 778	775 210 753	86,70%
160 Patebon	1 144 620 165	954 059 379	83,35%
170 Kendal	-	-	0,00%
Kabupaten Kendal	15 643 409 531	13 848 598 784	88,53%

Sumber/Source : Badan Keuangan Daerah Kabupaten Kendal/Regional Finance Agency of Kendal Regency

Tabel
Table 2.4.4

Pemasukan PBB Sektor Perkotaan di Kabupaten Kendal, 2019
Realization of Land and Building Tax From Urban Sector in Kendal Regency, 2019

Kecamatan Subdistrict	Target Target	Realisasi Realization	Persentase Percentage (%)
(1)	(2)	(3)	(4)
010 Plantungan	65 266 244	65 266 244	100,00%
020 Sukorejo	309 706 283	217 943 460	70,37%
030 Pageruyung	60 379 441	58 763 525	97,32%
040 Patean	75 751 862	75 751 862	100,00%
050 Singorojo	26 233 720	26 233 720	100,00%
060 Limbangan	158 253 590	123 533 412	78,06%
070 Boja	403 326 000	258 767 335	64,16%
080 Kaliwungu	4 264 732 515	2 117 772 514	49,66%
081 Kaliwungu Selatan	401 534 778	259 966 494	64,74%
090 Brangsong	238 657 268	205 369 949	86,05%
100 Pegandon	36 265 625	36 265 625	100,00%
101 Ngampel	44 390 399	43 788 835	98,64%
110 Gemuh	69 835 019	66 570 753	95,33%
111 Ringinarum	115 092 485	96 698 039	84,02%
120 Weleri	1 319 076 391	1 030 347 839	78,11%
130 Rowosari	65 987 605	38 960 821	59,04%
140 Kangkung	130 026 797	130 026 797	100,00%
150 Cepiring	401 752 146	328 441 599	81,75%
160 Patebon	426 063 629	360 128 698	84,52%
170 Kendal	9 090 668 087	8 700 229 366	95,71%
Kabupaten Kendal	17 702 999 884	14 240 826 887	80,44%

Sumber/Source : Badan Keuangan Daerah Kabupaten Kendal/Regional Finance Agency of Kendal Regency

Tabel
Table 2.4.5**Realisasi Investasi di Kabupaten Kendal (Rupiah),
2019**
Investment Realization in Kendal Regency (Rupiahs), 2019

Bulan Month	Penanaman Modal Dalam Negeri	Penanaman Modal Asing
(1)	(2)	(3)
Januari	21 407 192 000	-
Februari	294 293 418 378	-
Maret	363 866 216 863	612 036 320 000
April	5 015 847 400	-
Mei	124 802 257 423	-
Juni	748 424 210 828	-
Juli	71 320 186 228	-
Agustus	1 985 432 735 993	-
September	332 859 601 035	-
Oktober	70 592 263 335	-
Nopember	54 313 696 327	-
Desember	79 426 613 876	3 577 550 000 000
Jumlah/ Total	4 151 754 239 686	4 189 586 320 000

Sumber/Source : Dinas Penanaman Modal dan Pelayanan Terpadu Satu Pintu Kabupaten Kendal/Local Office of Investment and One Door Integrated Service of Kendal Regency

PROYEKSI

BPS-SENSUS PENDUDUK 2010



REGISTRASI

DINAS KEPENDUDUKAN
DAN PENCATATAN SIPIL

PENDUDUK KABUPATEN KENDAL



JUMLAH PENDUDUK

971.086

orang

1.011.939

orang



KEPADATAN PENDUDUK

969

orang/km²

1.010

orang/km²



LAJU PERTUMBUHAN PENDUDUK

0,72

persen

2,04

persen



RASIO JENIS KELAMIN

102,74

persen

102,23

persen

PENJELASAN TEKNIS

TECHNICAL NOTES

1. Sumber utama data kependudukan adalah sensus penduduk yang dilaksanakan setiap sepuluh tahun sekali. Sensus Penduduk telah dilaksanakan sebanyak enam kali sejak Indonesia merdeka, yaitu tahun 1961, 1971, 1980, 1990, 2000, dan 2010.

1. *The main source of demographic data is population census, which is conducted every ten years. Population Census has been conducted six times since Indonesia's independence: 1961, 1971, 1980, 1990, 2000, and 2010.*

Di dalam sensus penduduk, pencacahan dilakukan terhadap seluruh penduduk yang berdomisili di wilayah teritorial Indonesia termasuk warga negara asing kecuali anggota korps diplomatik negara sahabat beserta keluarganya.

The population census enumerates all residents who domicile in the entire territory of Indonesia including foreign citizens except the diplomatic corps members and their families.

Untuk tahun yang tidak dilaksanakan sensus penduduk, data kependudukan diperoleh dari hasil proyeksi penduduk. Proyeksi penduduk merupakan suatu perhitungan ilmiah yang didasarkan pada asumsi dari komponen-komponen perubahan penduduk, yaitu kelahiran, kematian, migrasi. Proyeksi penduduk Indonesia 2010-2035 menggunakan data dasar penduduk hasil SP2010.

For the periods where the population census is not conducted, population projection is done to estimate population during those years. The population projection is an estimate based on the demographic components, such as birth, death and migration. Indonesia's 2010-2035 population projection used the 2010 Population Census as the base population.

Dalam publikasi ini, data yang disajikan merupakan hasil SP2010 (Mei), penduduk pertengahan tahun 2010 (Juni), dan hasil proyeksi penduduk 2010 dan 2015.

The publication data in this publication is the result of the 2010 Population Census (May), mid year population of 2010 (June), and population projection for 2010 and 2015.

Tabel hasil SP2010 merujuk pada Mei sedangkan hasil proyeksi penduduk merujuk pada pertengahan tahun (Juni).

The tables of 2010 Population Census result refer to May and population projection refer to mid-year population (June).

2. Penduduk Kabupaten Kendal adalah semua orang yang berdomisili di wilayah teritorial Kabupaten Kendal selama 6 bulan atau lebih dan atau mereka yang berdomisili kurang dari 6 bulan tetapi bertujuan menetap.
 3. Rata-rata pertumbuhan penduduk adalah angka yang menunjukkan tingkat penambahan penduduk per tahun dalam jangka waktu tertentu.
 4. Kepadatan penduduk adalah banyaknya penduduk per kilometer persegi.
 5. Rumah tangga adalah seseorang atau sekelompok orang yang mendiami sebagian atau seluruh bangunan fisik/sensus dan biasanya tinggal bersama serta pengelolaan makanan dari satu dapur. Yang dimaksud makan dari satu dapur adalah jika pengurusan kebutuhan sehari-harinya dikelola bersama-sama menjadi satu.
2. *The population of Kendal Regency are all resident of the entire territory of Kendal Regency who have stayed for six months or longer, and those who intended to stay more than six months even though their length of stay is less than six months.*
 3. *The average growth rate of population is the annual population growth rate over a certain period.*
 4. *Population density is the number of inhabitants per square kilometer.*
 5. *Household is an individual or group of people living in a physical/census building unit or part of it and usually commit on a common provision for food and other essentials of living. Common provision for food means one organising daily needs for all of household members.*

ULASAN

Jumlah penduduk menurut proyeksi penduduk tahun 2019 sebanyak 971.086 jiwa. Rata-rata laju pertumbuhan penduduk Kabupaten Kendal selama 9 tahun terakhir (2010 – 2019) sebesar 0,85%.

Jumlah penduduk Kabupaten Kendal menurut Dinas Kependudukan dan Pencatatan Sipil tahun 2019 tercatat sebanyak 1.011.939 jiwa terdiri dari 511.537 (50,55%) laki-laki dan 500.402 (49,45%) perempuan. Penduduk terbesar ada di Kecamatan Boja 77.636 jiwa atau 7,67% dari total penduduk yang ada di Kabupaten Kendal. Kecamatan yang jumlah penduduknya paling sedikit adalah Kecamatan Plantungan dengan jumlah penduduk 32.044 jiwa atau 3,17% dari total penduduk di Kabupaten Kendal.

Persebaran penduduk yang tidak merata mengakibatkan beberapa kecamatan mengalami kepadatan penduduk yang cukup tinggi seperti Kecamatan Weleri dan Kendal. Berdasar hasil proyeksi penduduk pada kedua kecamatan tersebut kepadatan penduduk mencapai 2.039 dan 2.143 jiwa setiap kilometer persegi sedangkan di Kecamatan Singorojo dan Limbangan kepadatan penduduknya hanya 442 dan 489 setiap kilometer persegi.

DESCRIPTION

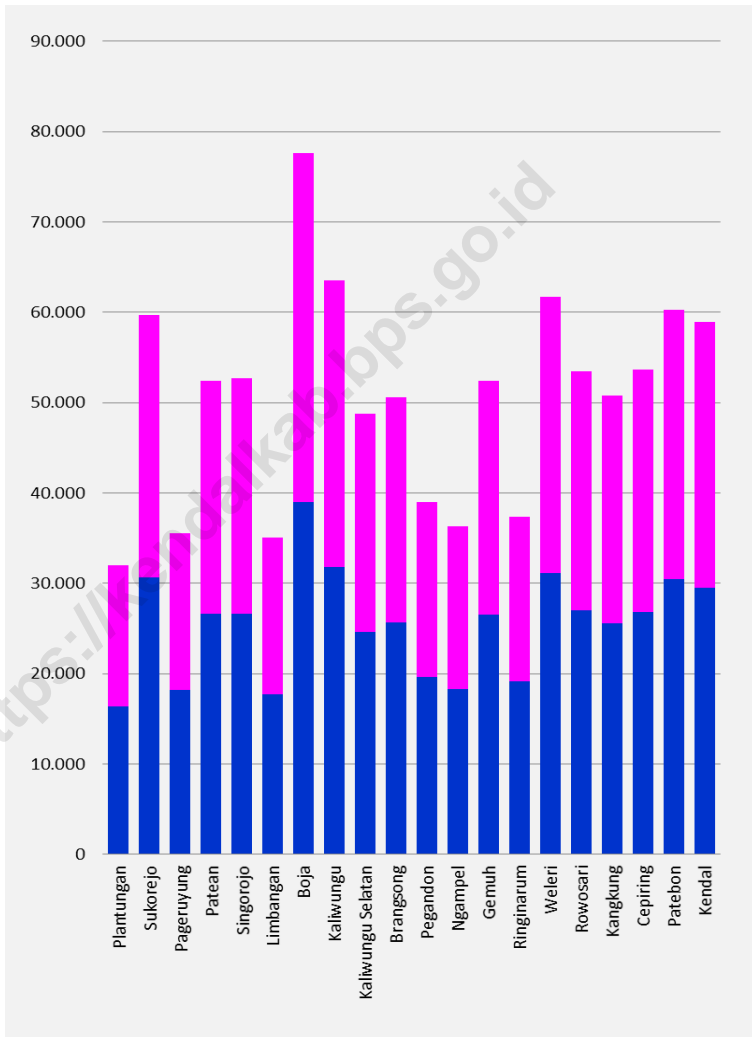
The population according to the projected population in 2019 will be 971,086 people. The average population growth rate of Kendal Regency during the last 9 years (2010 - 2019) was 0.85%.

The total population of Kendal Regency according to Civil Registry Office in 2019 were 1,011,939 consisting of 511,537 males (50.55%) and 500,402 females (49.54%). The most populous subdistrict is Boja with 77,636 people or 7.67 percent of the total population in Kendal. While the subdistrict which has the smallest population is Plantungan with 32,044 people or 3.17 percent of the total population in Kendal Regency.

Uneven population distribution resulted in several districts experiencing a high population density such as Weleri and Kendal Subdistricts. Based on the results of population projections in the two districts, the population density reached 2,039 and 2,143 people per square kilometer while in Singorojo and Limbangan Districts the population density was only 442 and 489 per square kilometer.

Gambar 3.1
Figures

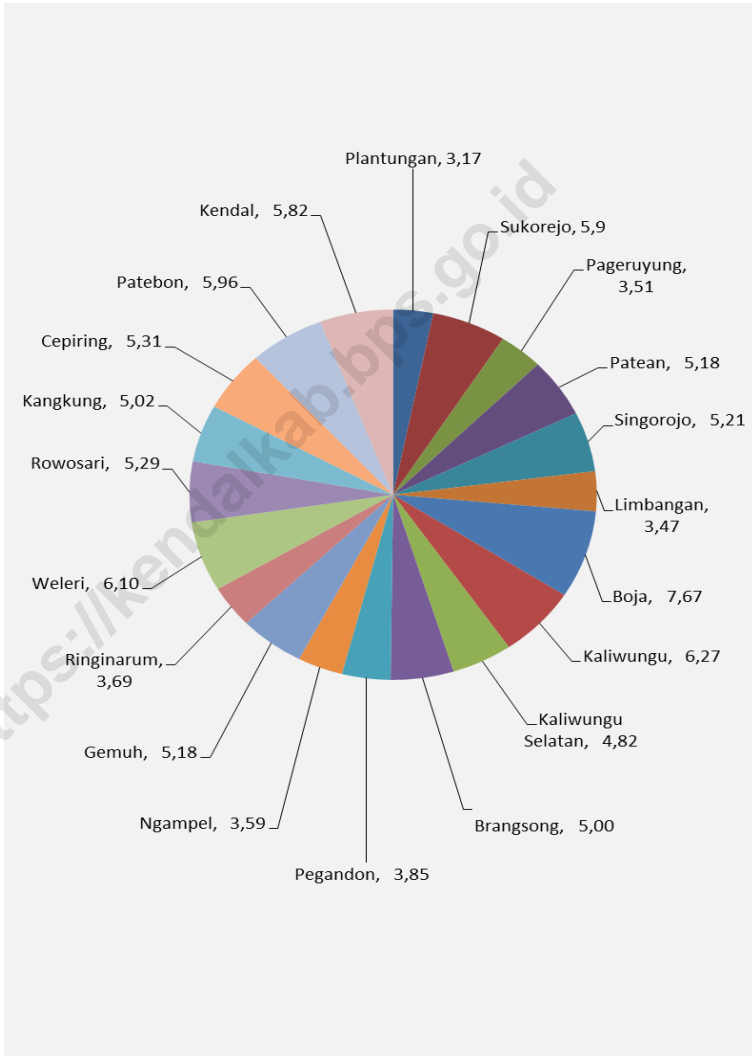
Penduduk Menurut Kecamatan di Kabupaten Kendal (orang), 2019
Population of Subdistrict in Kendal Regency (people), 2019



Sumber/Source : Dinas Kependudukan dan Pencatatan Sipil Kabupaten Kendal/ Population and Civil Registration Agency of Kendal Regency

Gambar 3.2
Figures

Distribusi Penduduk Menurut Kecamatan di Kabupaten Kendal (%), 2019
Population Distribution by Subdistrict in Kendal Regency (%), 2019



Sumber/Source : Dinas Kependudukan dan Pencatatan Sipil Kabupaten Kendal/ Population and Civil Registration Agency of Kendal Regency

3.1 PENDUDUK POPULATION

Tabel 3.1.1 **Penduduk, Laju Pertumbuhan Penduduk per Tahun, Distribusi Persentase Penduduk, Kepadatan Penduduk, Rasio Jenis Kelamin Penduduk Menurut Kecamatan di Kabupaten Kendal, 2019**
Population, Annual Population Growth Rate, Percentage Distribution of Population, Population Density, and Population Sex Ratio by Subdistrict in Kendal Regency, 2019

Kecamatan Subdistrict	Penduduk (ribu) Population (thousand)	Laju Pertumbuhan Penduduk per Tahun 2018–2019 Annual Population Growth Rate (%) 2018–2019
(1)	(2)	(3)
010 Plantungan	32 044	0,54
020 Sukorejo	59 738	2,22
030 Pageruyung	35 522	0,85
040 Patean	52 373	2,23
050 Singorojo	52 743	1,73
060 Limbangan	35 073	1,70
070 Boja	77 636	2,81
080 Kaliwungu	63 498	3,40
081 Kaliwungu Selatan	48 779	3,02
090 Brangsong	50 577	2,12
100 Pegandon	38 966	1,93
101 Ngampel	36 300	1,42
110 Gemuh	52 448	1,08
111 Ringinarum	37 326	1,23
120 Weleri	61 740	2,61
130 Rowosari	53 481	1,69
140 Kangkung	50 776	1,71
150 Cepiring	53 704	1,97
160 Patebon	60 298	1,92
170 Kendal	58 917	2,46
Kabupaten Kendal	1 011 939	2,04
Hasil Proyeksi ¹/Projection Result¹	971 086	0,72

Lanjutan Tabel/*Continued Table 3.1.1*

Kecamatan <i>Subdistrict</i>	Persentase Penduduk <i>Percentage of Total Population</i>	Kepadatan Penduduk per km ² <i>Population Density per sq.km</i>
(1)	(4)	(5)
010 Plantungan	3,17	656
020 Sukorejo	5,90	786
030 Pageruyung	3,51	691
040 Patean	5,18	567
050 Singorojo	5,21	442
060 Limbangan	3,47	489
070 Boja	7,67	1 211
080 Kaliwungu	6,27	1 330
081 Kaliwungu Selatan	4,82	748
090 Brangsong	5,00	1 464
100 Pegandon	3,85	1 252
101 Ngampel	3,59	1 071
110 Gemuh	5,18	1 374
111 Ringinarum	3,69	1 588
120 Weleri	6,10	2 039
130 Rowosari	5,29	1 639
140 Kangkung	5,02	1 303
150 Cepiring	5,31	1 785
160 Patebon	5,96	1 361
170 Kendal	5,82	2 143
Kabupaten Kendal	100,00	1 010
Hasil Proyeksi ¹/Projection Result¹	100,00	969

Lanjutan Tabel/*Continued Table* 3.1.1

Kecamatan Subdistrict	Rasio Jenis Kelamin Population Sex Ratio
(1)	(6)
010 Plantungan	105,08
020 Sukorejo	105,40
030 Pageruyung	105,58
040 Patean	103,75
050 Singorojo	101,76
060 Limbangan	101,77
070 Boja	100,73
080 Kaliwungu	100,40
081 Kaliwungu Selatan	102,14
090 Brangsong	103,15
100 Pegandon	101,09
101 Ngampel	101,87
110 Gemuh	102,13
111 Ringinarum	105,68
120 Weleri	101,99
130 Rowosari	102,24
140 Kangkung	101,20
150 Cepiring	99,96
160 Patebon	101,86
170 Kendal	100,64
Kabupaten Kendal	102,23
Hasil Proyeksi ¹/Projection Result¹	102,74

Catatan/Note: ¹ Data dari Hasil Proyeksi Penduduk Indonesia 2015–2045 (Pertengahan tahun/Juni)/Data from the result of Indonesia Population Projection 2015–2045 (mid year/June)

Sumber/Source: Dinas Kependudukan dan Pencatatan Sipil Kabupaten Kendal/Population and Civil Registration Agency of Kendal Regency

Tabel
Table 3.1.2

Jumlah Penduduk Menurut Jenis Kelamin di Kabupaten Kendal, 2019
Population by Gender in Kendal Regency, 2019

Kecamatan Subdistrict	Laki-Laki Male	Perempuan Female	Jumlah Total
(1)	(2)	(3)	(4)
010 Plantungan	16 419	15 625	32 044
020 Sukorejo	30 654	29 084	59 738
030 Pageruyung	18 243	17 279	35 522
040 Patean	26 668	25 705	52 373
050 Singorojo	26 602	26 141	52 743
060 Limbangan	17 690	17 383	35 073
070 Boja	38 959	38 677	77 636
080 Kaliwungu	31 813	31 685	63 498
081 Kaliwungu Selatan	24 648	24 131	48 779
090 Brangsong	25 681	24 896	50 577
100 Pegandon	19 589	19 377	38 966
101 Ngampel	18 318	17 982	36 300
110 Gemuh	26 500	25 948	52 448
111 Ringinarum	19 178	18 148	37 326
120 Weleri	31 174	30 566	61 740
130 Rowosari	27 037	26 444	53 481
140 Kangkung	25 539	25 237	50 776
150 Cepiring	26 846	26 858	53 704
160 Patebon	30 427	29 871	60 298
170 Kendal	29 552	29 365	58 917
Kabupaten Kendal	511 537	500 402	1 011 939

Sumber/Source: Dinas Kependudukan dan Pencatatan Sipil Kabupaten Kendal/Population and Civil Registration Agency of Kendal Regency

Tabel
Table 3.1.3**Jumlah Penduduk Menurut Kelompok Umur dan Jenis Kelamin di Kabupaten Kendal, 2019**
Population by Age Group and Gender in Kendal Regency, 2019

Kecamatan Subdistrict	Laki-Laki Male	Perempuan Female	Jumlah Total
(1)	(2)	(3)	(4)
0 - 4	33 114	31 199	64 313
5 - 9	42 894	40 174	83 068
10 - 14	39 782	37 630	77 412
15 - 19	32 759	32 336	65 095
20 - 24	40 511	38 472	78 983
25 - 29	42 034	39 504	81 538
30 - 34	42 382	39 486	81 868
35 - 39	42 566	41 705	84 271
40 - 44	38 237	38 235	76 472
45 - 49	32 980	34 637	67 617
50 - 54	33 516	35 585	69 101
55 - 59	29 210	29 955	59 165
60 - 64	23 861	23 243	47 104
65 - 69	16 894	15 019	31 913
70 - 74	8 106	9 098	17 204
>=75	12 691	14 124	26 815
Kabupaten Kendal	511 537	500 402	1 011 939

Sumber/Source: Dinas Kependudukan dan Pencatatan Sipil Kabupaten Kendal/Population and Civil Registration Agency of Kendal Regency

Tabel
Table 3.1.4

**Jumlah Penduduk Datang, Pergi, Lahir, Mati per
 Kecamatan di Kabupaten Kendal, 2019**
*Total Population Coming, Going, Born, Dead by SubDistrict
 in Kendal Regency, 2019*

Kecamatan Subdistrict	Datang Come	Pergi Go	Lahir ¹ Birth ¹	Mati ² Death ²
(1)	(2)	(3)	(4)	(5)
010 Plantungan	247	265	234	36
020 Sukorejo	387	364	419	101
030 Pageruyung	267	257	264	30
040 Patean	412	378	407	66
050 Singorojo	350	364	359	70
060 Limbangan	391	329	295	93
070 Boja	1 371	752	685	160
080 Kaliwungu	977	479	684	172
081 Kaliwungu Selatan	620	264	473	132
090 Brangsong	341	269	527	80
100 Pegandon	267	251	350	78
101 Ngampel	201	191	369	72
110 Gemuh	402	355	480	95
111 Ringinarum	271	285	301	57
120 Weleri	629	688	603	184
130 Rowosari	493	540	460	70
140 Kangkung	320	310	525	76
150 Cepiring	341	295	506	108
160 Patebon	370	373	607	142
170 Kendal	550	372	668	235
Kabupaten Kendal	7 836	7 381	9 216	2 057

 Catatan/Note: ¹Berdasar akta kelahiran yang terbit 2019/ Based on the birth certificate issued 2019

²Berdasar akta kematian yang terbit 2019/ Based on the death certificate issued 2019

Sumber/Source: Dinas Kependudukan dan Pencatatan Sipil Kabupaten Kendal/Population and Civil Registration Agency of Kendal Regency

Tabel
Table 3.1.5**Penduduk Menurut Kelompok Umur per Kecamatan di
Kabupaten Kendal, 2019**
Population by Subdistrict in Kendal Regency, 2019

Kecamatan Subdistrict	5 - 6 Tahun	7 - 12 Tahun	13 - 15 Tahun
(1)	(2)	(3)	(4)
010 Plantungan	934	2 947	1 420
020 Sukorejo	1 875	6 074	2 632
030 Pageruyung	1 120	3 536	1 478
040 Patean	1 655	5 103	2 267
050 Singorojo	1 697	5 385	2 426
060 Limbangan	1 105	3 314	1 444
070 Boja	2 500	7 687	3 462
080 Kaliwungu	2 074	6 629	2 877
081 Kaliwungu Selatan	1 585	4 788	2 238
090 Brangsong	1 657	4 812	2 168
100 Pegandon	1 219	3 772	1 731
101 Ngampel	1 211	3 562	1 522
110 Gemuh	1 694	5 065	2 253
111 Ringinarum	1 054	3 354	1 470
120 Weleri	1 921	5 911	2 623
130 Rowosari	1 700	5 003	2 183
140 Kangkung	1 614	4 793	2 089
150 Cepiring	1 746	5 127	2 219
160 Patebon	1 922	5 890	2 538
170 Kendal	1 952	5 888	2 644
Kabupaten Kendal	32 235	98 640	43 684

Sumber/Source: Dinas Kependudukan dan Pencatatan Sipil Kabupaten Kendal/*Population and Civil Registration Agency of Kendal Regency*

**3.2 KETENAGAKERJAAN
EMPLOYMENT**

Tabel 3.2.1 Penduduk Berumur 15 Tahun Keatas Menurut Jenis Kegiatan Selama Seminggu yang Lalu dan Jenis Kelamin di Kabupaten Kendal, 2019
Population Aged 15 Years and Over by Type of Activity During The Previous Week and Sex in Kendal Regency, 2019

Kelompok Umur <i>Age Group</i>	Angkatan Kerja/ <i>Economically Active</i>				Jumlah Angkatan Kerja <i>Total of Economically Active</i>	Persentase Bekerja terhadap Angkatan Kerja <i>Percentage of Working to Economically Active</i>
	Bekerja <i>Working</i>	Pengangguran ¹ <i>Unemployment¹</i>		Jumlah Pengangguran <i>Total of Unemployment</i>		
(1)	(2)	Pernah Bekerja <i>Ever Worker</i>	Tidak Pernah Bekerja <i>Never Worked</i>	(5)	(6)	(7)
15 - 19	17 606	2 336	7 663	9 999	27 605	63,78
20 - 24	50 395	4 777	4 204	8 981	59 376	84,87
25 - 29	55 384	1 538	1 486	3 024	58 408	94,82
30 - 34	45 460	2 303	729	3 032	48 492	93,75
35 - 39	50 864	1 477	-	1 477	52 341	97,18
40 - 44	54 937	1 266	381	1 647	56 584	97,09
45 - 49	57 059	1 124	822	1 946	59 005	96,70
50 - 54	49 843	288	609	897	50 740	98,23
55 - 59	41 793	313	-	313	42 106	99,26
60+	49 371	238	269	507	49 878	98,98
Jumlah/Total	472 712	15 660	16 163	31 823	504 535	93,69

Lanjutan Tabel/Continued Table 3.2.1

Kelompok Umur Age Group	Bukan Angkatan Kerja/Not Economically Active					Persentase Angkatan Kerja terhadap Penduduk Usia Kerja Percentage of Economically Active to Working Age Population
	Sekolah Attending School	Mengurus Rumah Tangga Housekeeping	Lainnya Others	Jumlah Bukan Angkatan Kerja Total of Not Economically Active	Jumlah Total	
(1)	(8)	(9)	(10)	(11)	(12)	(13)
15 - 19	41 595	7 836	4 514	53 945	81 550	33,85
20 - 24	4 654	9 482	7 197	21 333	80 709	73,57
25 - 29	-	13 007	410	13 417	71 825	81,32
30 - 34	-	15 344	1 834	17 178	65 670	73,84
35 - 39	-	12 189	1 008	13 197	65 538	79,86
40 - 44	-	13 762	897	14 659	71 243	79,42
45 - 49	-	9 884	937	10 821	69 826	84,50
50 - 54	-	13 966	1 861	15 827	66 567	76,22
55 - 59	-	11 391	2 301	13 692	55 798	75,46
60+	-	39 916	26 655	66 571	116 449	42,83
Jumlah/ Total	46 249	146 777	47 614	240 640	745 175	67,71

- Catatan/Note:
1. Mencari pekerjaan/Looking for work
 2. Mempersiapkan usaha/Establishing a new business/firm
 3. Merasa tidak mungkin mendapat pekerjaan/Hopeless of job
 4. Sudah punya pekerjaan tetapi belum mulai bekerja/Have a job in future start

Sumber/Source: Survei Angkatan Kerja Nasional Agustus 2019/August National Labor Force Survey 2019

Tabel
Table 3.2.2

Penduduk Berumur 15 Tahun Keatas Menurut Jenis Kegiatan Selama Seminggu yang Lalu dan Jenis Kelamin di Kabupaten Kendal, 2019
Population Aged 15 Years and Over by Type of Activity During The Previous Week and Sex in Kendal Regency, 2019

Kegiatan Utama Main Activities	Laki-Laki Male	Perempuan Female	Laki- laki+Perempuan Male+Female
(1)	(2)	(3)	(4)
Angkatan Kerja/Economically Active	299 705	204 830	504 535
Bekerja/Working	278 363	194 349	472 712
Pengangguran /Unemployment	21 342	10 481	31 823
Bukan Angkatan Kerja/Economically Inactive	76 674	163 966	240 640
Sekolah/Attending School	27 452	18 797	46 249
Mengurus Rumah Tangga/Housekeeping	19 599	127 178	146 777
Lainnya/Others	29 623	17 991	47 614
Jumlah/Total	376 379	368 796	745 175
Tingkat Kesempatan Kerja Level of Opportunity Rate	92,88	94,88	93,69
Tingkat Partisipasi Angkatan Kerja Economically Active Participation Rate	79,63	55,54	67,71
Tingkat Pengangguran Terbuka Unemployment Rate	7,12	5,12	6,31

Sumber/Source: Survei Angkatan Kerja Nasional Agustus 2019/August National Labor Force Survey 2019

Tabel
Table 3.2.3**Penduduk Berumur 15 Tahun Ke Atas Menurut Pendidikan Tertinggi yang Ditamatkan dan Jenis Kegiatan Selama Seminggu yang Lalu di Kabupaten Kendal, 2019**
Population Aged 15 Years and Over by Educational Attainment and Type Activity During The Previous Week in Kendal Regency, 2019

Pendidikan Tertinggi yang Ditamatkan <i>Educational Attainment</i>	Angkatan Kerja/ <i>Economically Active</i>				Jumlah Angkatan Kerja <i>Total of Economically Active</i>	Persentase Bekerja terhadap Angkatan Kerja <i>Percentage of Working to Economically Active</i>
	Bekerja <i>Working</i>	Pengangguran ¹ <i>Unemployment¹</i>		Jumlah Pengangguran <i>Total of Unemployment</i>		
(1)	(2)	Pernah Bekerja Ever Worker (3)	Tidak Pernah Bekerja Never Worked (4)	(5)	(6)	(7)
<= SD	206 355	5 318	1 686	7 004	213 359	96,72
SMP	92 995	3 294	3 420	6 714	99 709	93,27
SMA	130 072	5 303	9 815	15 118	145 190	89,59
Perguruan Tinggi	43 290	1 745	1 242	2 987	46 277	93,55
Jumlah/Total	472 712	15 660	16 163	31 823	504 535	93,69

Lanjutan Tabel/*Continued Table* 3.2.3

Kelompok Umur <i>Age Group</i>	Bukan Angkatan Kerja/ <i>Not Economically Active</i>				Jumlah Total	Persentase Angkatan Kerja terhadap Penduduk Usia Kerja <i>Percentage of Economically Active to Working Age Population</i>
	Sekolah <i>Attending School</i>	Mengurus Rumah Tangga <i>Housekeeping</i>	Lainnya <i>Others</i>	Jumlah Bukan Angkatan Kerja <i>Total of Not Economically Active</i>		
(1)	(8)	(9)	(10)	(11)	(12)	(13)
<= SD	2 380	84 233	32 383	118 996	332 355	64,20
SMP	36 981	29 798	5 929	72 708	172 417	57,83
SMA	6 888	27 946	7 472	42 306	187 496	77,44
Perguruan Tinggi		4 800	1 830	6 630	52 907	87,47
Jumlah/Total	46 249	146 777	47 614	240 640	745 175	67,71

Catatan/Note: ¹ 1. Mencari pekerjaan/*Looking for work*
 2. Mempersiapkan usaha/*Establishing a new business/firm*
 3. Merasa tidak mungkin mendapat pekerjaan/*Hopeless of job*
 4. Sudah punya pekerjaan tetapi belum mulai bekerja/*Have a job in future start*

Sumber/*Source*: Survei Angkatan Kerja Nasional Agustus 2019/*August National Labor Force Survey 2019*

Tabel
Table 3.2.4

Penduduk Berumur 15 Tahun Ke Atas yang Bekerja Selama Seminggu yang Lalu Menurut Status Pekerjaan Utama dan Lapangan Pekerjaan Utama di Kabupaten Kendal, 2019
Population Aged 15 Years and Over Who Worked During the Previous Week by Main Employment Status and Main Industry in Kendal Regency, 2019

Status Pekerjaan Utama Main Employment Status	Lapangan Pekerjaan Utama/Main Industry			Jumlah Total
	Pertanian Agriculture	Manufaktur Manufacture	Jasa Service	
(1)	(2)	(3)	(4)	(5)
Berusaha sendiri <i>Own account worker</i>	22 631	12 990	67 819	103 440
Berusaha dibantu buruh tidak tetap/ buruh tidak dibayar <i>Employer assisted by temporary worker/unpaid worker</i>	28 277	7 293	23 941	59 511
Berusaha dibantu buruh tetap/buruh dibayar <i>Employer assisted by permanent worker/paid worker</i>	3 770	4 054	8 602	16 426
Buruh/Karyawan/Pegawai <i>Employee</i>	9 885	90 937	89 887	190 709
Pekerja bebas <i>Casual worker</i>	17 306	20 556	4 802	42 664
Pekerja keluarga/tak dibayar <i>Family worker/unpaid worker</i>	28 415	10 229	21 318	59 962
Jumlah/Total	110 284	146 059	216 369	472 712

Sumber/Source: Survei Angkatan Kerja Nasional Agustus 2019/August National Labor Force Survey 2019

Tabel 3.2.5
Table

Penduduk Berumur 15 Tahun Ke Atas yang Bekerja Selama Seminggu yang Lalu Menurut Status Pekerjaan Utama dan Lapangan Pekerjaan Utama di Kabupaten Kendal, 2019
Population Aged 15 Years and Over Who Worked During the Previous Week by Main Employment Status and Main Industry in Kendal Regency, 2019

Jumlah Jam Kerja pada Pekerjaan Utama (jam) <i>Total Working Hours on Main Job (hours)</i>	Lapangan Pekerjaan Utama/Main Industry			Jumlah Total
	Pertanian <i>Agriculture</i>	Manufaktur <i>Manufacture</i>	Jasa Service	
(1)	(2)	(3)	(4)	(5)
0 ¹	1 876	2 374	5 164	9 414
1 - 14	12 357	3 678	14 486	30 521
15 - 34	52 488	20 066	44 409	116 963
35+	43 563	119 941	152 310	315 814
Jumlah/Total	110 284	146 059	216 369	472 712

Catatan/Note: ¹ Sementara tidak bekerja/Temporarily not working

Sumber/Source: Survei Angkatan Kerja Nasional Agustus 2019/August National Labor Force Survey 2019

Tabel
Table 3.2.6

Penduduk Berumur 15 Tahun Ke Atas yang Bekerja Selama Seminggu yang Lalu Menurut Lapangan Pekerjaan Utama dan Pendidikan Tertinggi yang Ditamatkan di Kabupaten Kendal, 2019
Population Aged 15 Years and Over Who Worked During the Previous Week by Main Industry and Educational Attainment in Kendal Regency, 2019

Lapangan Pekerjaan Utama ¹ <i>Main Industry¹</i>	Pendidikan Tertinggi yang Ditamatkan <i>Educational Attainment</i>				Jumlah Total
	≤Sekolah Dasar <i>≤Primary School</i>	Sekolah Menengah Pertama <i>Junior High School</i>	Sekolah Menengah Atas <i>Senior High School</i>	Perguruan Tinggi <i>Collage</i>	
(1)	(2)	(3)	(4)	(5)	(6)
Pertanian <i>Agriculture</i>	84 376	14 095	11 062	751	110 284
Manufaktur <i>Manufacture</i>	52 041	34 411	55 541	4 066	146 059
Jasa <i>Service</i>	69 938	44 489	63 469	38 473	216 369
Jumlah/Total	206 355	92 995	130 072	43 290	472 712

Sumber/Source: Survei Angkatan Kerja Nasional Agustus 2019/*August National Labor Force Survey 2019*

Tabel
Table 3.2.7

Penduduk Berumur 15 Tahun Ke Atas yang Bekerja Selama Seminggu Yang Lalu Menurut Lapangan Pekerjaan Utama dan Pendidikan Tertinggi yang Ditamatkan di Kabupaten Kendal, 2019
Population Aged 15 Years and Over Who Worked During the Previous Week by Main Industry and Educational Attainment in Kendal Regency, 2019

Kelompok Umur <i>Age Group</i>	Jumlah Jam Kerja Seluruhnya (jam)/ <i>Total Working Hours (hours)</i>				Jumlah <i>Total</i>
	0 ¹	1 - 14	15 - 34	35+	
(1)	(2)	(3)	(4)	(5)	(6)
15 - 29	-	3 323	3 584	10 699	17 606
20 - 24	569	1 407	7 832	40 587	50 395
25 - 29	1 101	2 526	9 683	42 074	55 384
30 - 34	-	2 382	7 574	35 504	45 460
35 - 39	1 087	2 478	6 317	40 982	50 864
40 - 44	908	3 892	12 654	37 483	54 937
45 - 49	753	1 162	11 215	43 929	57 059
50 - 54	1 740	2 841	12 095	33 167	49 843
55 - 59	1 126	1 994	9 206	29 467	41 793
60+	1 724	4 704	19 507	23 436	49 371
Jumlah/Total	9 008	26 709	99 667	337 328	472 712

Catatan/Note: ¹Sementara tidak bekerja/ *Temporarily not working*

Sumber/Source: Survei Angkatan Kerja Nasional Agustus 2019/*August National Labor Force Survey 2019*

Tabel
Table 3.2.8

Penduduk Berumur 15 Tahun Ke Atas yang Bekerja Selama Seminggu yang Lalu Menurut Status Pekerjaan Utama dan Pendidikan Tertinggi yang Ditamatkan di Kabupaten Kendal, 2019
Population Aged 15 Years and Over Who Worked During the Previous Week by Main Employment Status and Educational Attainment in Kendal Regency, 2019

Status Pekerjaan Utama <i>Main Employment Status</i>	Pendidikan Tertinggi yang Ditamatkan <i>Educational Attainment</i>				Jumlah <i>Total</i>
	≤Sekolah Dasar ≤ <i>Primary School</i>	Sekolah Menengah Pertama <i>Junior High School</i>	Sekolah Menengah Atas <i>Senior High School</i>	Perguruan Tinggi <i>Collage</i>	
(1)	(2)	(3)	(4)	(5)	(6)
Berusaha sendiri <i>Own account worker</i>	55 758	20 067	22 879	4 736	103 440
Berusaha dibantu buruh tidak tetap/ buruh tidak dibayar <i>Employer assisted by temporary worker/ unpaid worker</i>	39 578	11 707	7 639	587	59 511
Berusaha dibantu buruh tetap/buruh dibayar <i>Employer assisted by permanent worker/ paid worker</i>	4 833	2 515	6 142	2 936	16 426
Buruh/Karyawan/Pegawai <i>Employee</i>	45 369	40 180	72 398	32 762	190 709
Pekerja bebas <i>Casual worker</i>	31 012	7 220	4 432	-	42 664
Pekerja keluarga/tak dibayar <i>Family worker/unpaid worker</i>	29 805	11 306	16 582	2 269	59 962
Jumlah/Total	206 355	92 995	130 072	43 290	472 712

Sumber/Source: Survei Angkatan Kerja Nasional Agustus 2019/*August National Labor Force Survey 2019*

Tabel
Table 3.2.9

Banyaknya Pencari Kerja Pada Kantor Dinas Tenaga Kerja Menurut Kelompok Umur dan Jenis Kelamin di Kabupaten Kendal, 2019
Number of Work Searcher at Manpower Office by Age Group and Sex in Kendal Regency, 2019

Pencari Kerja <i>Work Searcher</i>	15 - 19		20 - 29	
	Laki-laki <i>Male</i>	Perempuan <i>Female</i>	Laki-laki <i>Male</i>	Perempuan <i>Female</i>
(1)	(2)	(3)	(4)	(5)
Belum ditempatkan akhir tahun yang lalu	3	2	6	2
Terdaftar dalam tahun ini	914	1 093	1 862	2 904
Jumlah	917	1 095	1 868	2 906
Ditempatkan dalam tahun ini			-	-
Dihapuskan dalam tahun ini	396	441	729	1 335
Jumlah	396	441	729	1 335
Belum ditempatkan	521	654	1 139	1 571

Lanjutan Tabel/*Continued Table 3.2.9*

Pencari Kerja <i>Work Searcher</i>	30 - 44		45 - 54	
	Laki-laki <i>Male</i>	Perempuan <i>Female</i>	Laki-laki <i>Male</i>	Perempuan <i>Female</i>
(1)	(6)	(7)	(8)	(9)
Belum ditempatkan akhir tahun yang lalu	-	-	-	-
Terdaftar dalam tahun ini	381	2 034	-	-
Jumlah	381	2 034	-	-
Ditempatkan dalam tahun ini	-	-	-	-
Dihapuskan dalam tahun ini	98	858	-	-
Jumlah	98	858	-	-
Belum ditempatkan	283	1 176	-	-

Lanjutan Tabel/*Continued Table* 3.2.9

Pencari Kerja <i>Work Searcher</i>	> 55		Jumlah/Total	
	Laki-laki <i>Male</i>	Perempuan <i>Female</i>	Laki-laki <i>Male</i>	Perempuan <i>Female</i>
(1)	(6)	(7)	(8)	(9)
Belum ditempatkan akhir tahun yang lalu	-	-	9	4
Terdaftar dalam tahun ini	3	2	3 160	6 033
Jumlah	3	2	3 169	6 037
Ditempatkan dalam tahun ini	-	-	-	-
Dihapuskan dalam tahun ini	-	-	1 223	2 634
Jumlah	-	-	1 223	2 634
Belum ditempatkan	-	-	1 946	3 403

Sumber/*Source*: Dinas Tenaga Kerja Kabupaten Kendal/Manpower Office of Kendal Regency

Tabel
Table 3.2.10**Banyaknya Pencari Kerja Pada Kantor Dinas Tenaga Kerja Menurut Jenis Kelamin dan Tingkat Pendidikan di Kabupaten Kendal, 2019**
Number of Work Searcher at Manpower Office by Sex and Level of Education in Kendal Regency, 2019

Tingkat Pendidikan Level of Education	Sisa Akhir Tahun Yang Lalu		Pendaftaran Tahun ini	
	Laki-laki Male	Perempuan Female	Laki-laki Male	Perempuan Female
(1)	(2)	(3)	(4)	(5)
SD/Sederajat	-	942	6	565
SMP/Sederajat	-	544	21	1456
SLTA				
SMA	-	515	21	481
SMK	-	248	5	52
Akademi				
D1	-	-	-	-
D2	-	-	-	-
D3	1	10	1	10
Universitas				
S1	-	-	6	-
S2	-	-	-	-

Sumber/Source: Dinas Tenaga Kerja Kabupaten Kendal/Manpower Office of Kendal Regency

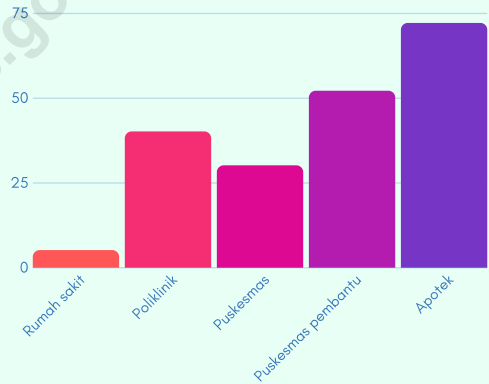
JUMLAH DESA DENGAN SARANA & PENDUDUK DENGAN KELUHAN KESEHATAN

JUMLAH DESA DENGAN SARANA KESEHATAN DARI HASIL PODES
PENDUDUK DENGAN KELUHAN KESEHATAN DAN TEMPAT BEROBAT JALAN DARI HASIL SUSENAS

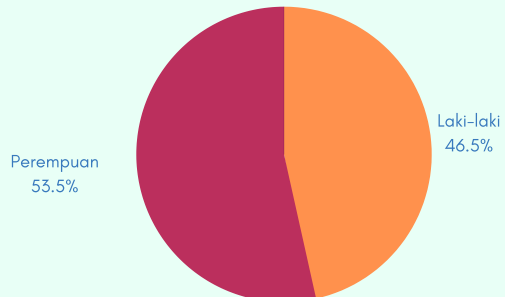
TEMPAT BEROBAT JALAN PENDUDUK DENGAN KELUHAN KESEHATAN



JUMLAH DESA DENGAN SARANA KESEHATAN



PERSENTASE PENDUDUK DENGAN KELUHAN KESEHATAN



PENJELASAN TEKNIS**TECHNICAL NOTES**

1. Jalur pendidikan di Indonesia terdiri atas 1) pendidikan formal, 2) pendidikan non formal, dan 3) pendidikan informal yang ketiganya dapat saling melengkapi dan memperkaya (UU No.20 Tahun 2003 tentang Sistem Pendidikan Nasional).
 2. Jenjang Pendidikan Formal terdiri atas pendidikan dasar, pendidikan menengah, dan pendidikan tinggi. Jenis pendidikan yang diajarkan mencakup pendidikan umum, kejuruan, akademik, profesi, vokasi, keagamaan, dan khusus.
 - a. Pendidikan Dasar berbentuk Sekolah Dasar (SD) dan Madrasah Ibtidaiyah (MI) atau bentuk lain yang sederajat serta Sekolah Menengah Pertama (SMP) dan Madrasah Tsanawiyah (MTs) atau bentuk lain yang sederajat.
 - b. Pendidikan Menengah berbentuk Sekolah Menengah Atas (SMA), Madrasah Aliyah (MA), Sekolah Menengah Kejuruan (SMK), dan Madrasah Aliyah Kejuruan (MAK), atau bentuk lain yang sederajat.
1. *The Education System in Indonesia consists of 1) a formal education, 2) non-formal education, and 3) informal education that all three can be complementary and enriching (Law No. 20 Year 2003 about The National Education System),*
 2. *The Formal Education Level consists of primary education, secondary education, and high education. The kind of education that taught consists of general education, vocational, academic, professional, religious, and specific education.*
 - a. *The Primary Education consists of Elementary School and Islamic Elementary School or other equivalent forms and Junior High School and MTs or other equivalent forms.*
 - b. *The Secondary Education consists of the senior high school, Madrasah Aliyah, Vocational School, and Vocational Madrasah Aliyah, or other equivalent forms.*

- c. Pendidikan Tinggi merupakan jenjang pendidikan setelah pendidikan menengah yang mencakup program pendidikan diploma, sarjana, magister, spesialis, dan doktor yang diselenggarakan oleh perguruan tinggi. Perguruan tinggi dapat berbentuk akademi, politeknik, sekolah tinggi, dan institut.
3. Rumah sakit adalah tempat pemeriksaan dan perawatan kesehatan, biasanya berada di bawah pengawasan dokter/tenaga medis, yang melayani penderita yang sakit untuk berobat rawat jalan atau rawat inap. UU RI No.44 Tahun 2009 tentang rumah sakit mengelompokkan rumah sakit berdasarkan jenis pelayanan yang diberikan menjadi :
- Rumah sakit umum adalah rumah sakit yang memberikan pelayanan kesehatan pada semua bidang dan jenis penyakit.
- Rumah sakit khusus adalah rumah sakit yang memberikan pelayanan utama pada satu bidang atau satu jenis penyakit tertentu berdasarkan disiplin ilmu, golongan umur, organ, jenis penyakit, atau kekhususan lainnya.
- c. *The Tertiary Education consists of the education level after the secondary education that consists of diplomas, bachelor, master, specialist, and doctoral degrees that are held by the college. The universities can be academy, polytechnic, college, or institute.*
3. *Hospital is a place for health check, usually controlled/supervised by doctors/medical personnel to serve the ill patients to get outpatient or inpatient treatment services. The law of the Republic of Indonesia Number 44 year 2009 concerning about hospital have been grouping hospital based on the type of service being given into:*
- General Hospital is a hospital that provides heal services in all areas and types of diseases.*
- Special Hospital is a hospital that provides primary care in one area or one particular type of disease base on dicipline, age group, organ, type of disease, or other specificity.*

ULASAN

Sarana pendidikan mulai dari jenjang prasekolah sampai pendidikan tinggi tersedia di Kabupaten Kendal. Jumlah sekolah dasar dan setara terbesar dibanding jenjang sekolah lainnya. Pada tahun 2019, Sekolah Dasar negeri berjumlah 551 sekolah dan Sekolah Dasar swasta berjumlah 23 sekolah. Jumlah sekolah dasar dibawah kementerian pendidikan juga cukup besar. Madrasah Ibtidaiyah negeri berjumlah 3 sekolah sedangkan Madrasah Intidaiyah swasta berjumlah 94 sekolah.

Jumlah tenaga kesehatan sangat berpengaruh terhadap pelayanan kesehatan yang diberikan. Tahun 2019, jumlah tenaga kesehatan di Kabupaten Kendal adalah 75 dokter, 402 perawat, 534 bidan, 43 tenaga farmasi, dan 31 ahli gizi yang tersebar di 20 kecamatan di Kabupaten Kendal.

Agama yang dianut masyarakat Kabupaten Kendal sangat beragam. Penduduk beragama islam sampai dengan aliran kepercayaan ada di Kabupaten Kendal. Pada tahun 2019, pemeluk agama islam mendominasi jumlah penduduk menurut agama (98,85%), hal ini sesuai dengan banyaknya tempat ibadah yang ada. Tempat ibadah terbesar adalah mushola (76,76%). Saat ini hampir semua dusun di Kabupaten Kendal mempunyai mushola.

DESCRIPTION

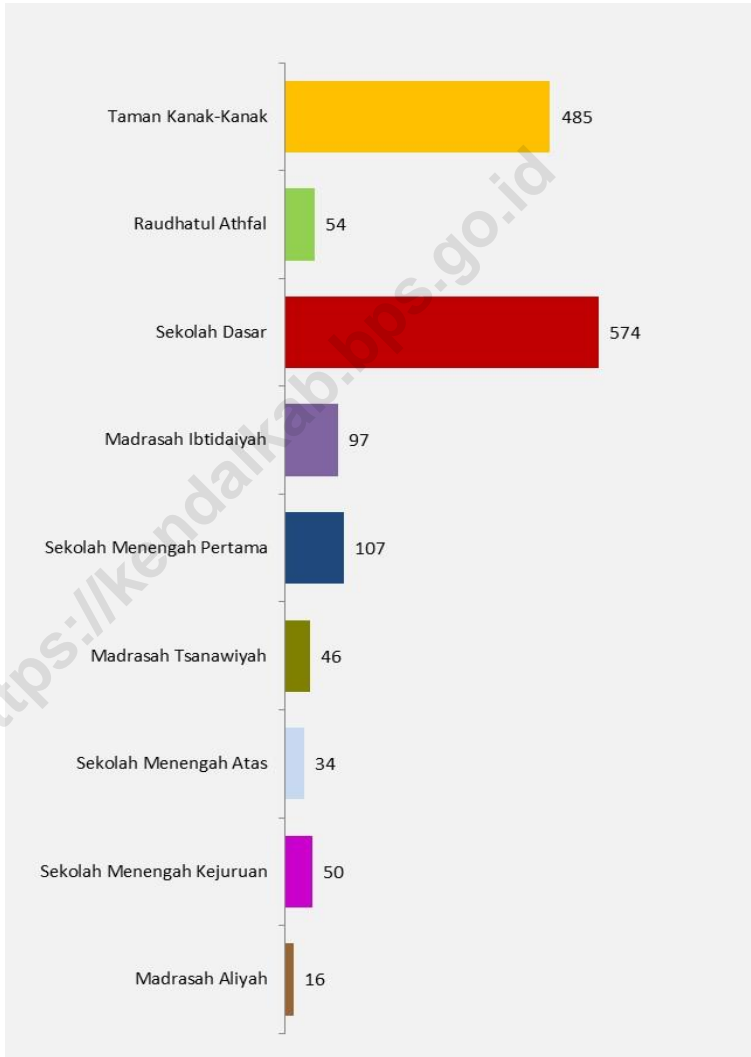
Educational facilities ranging from preschool to higher education are available in Kendal Regency. The number of primary and equivalent schools is greatest compared to other school levels. In 2019, there are 551 public elementary schools and 23 private primary schools. The number of primary schools under the Ministry of Education is also quite large. Public Ibtidaiyah Madrasas number 3 schools while Private Intidaiyah Madrasas number 94 schools.

The number of health workers is very influential on the health services provided. In 2019, the number of health workers in Kendal District was 75 doctors, 402 nurses, 534 midwives, 43 pharmacists and 31 nutritionists spread across 20 sub-districts in Kendal District.

The religion of the people of Kendal Regency is very diverse. The population of Islam until socio-religious is in Kendal Regency. In 2019, Islam people dominated the population according to religion (98.85%), this is in accordance with the number of places of worship. The largest place of worship is the mosque (76.76%). Currently, almost all hamlets in Kendal Regency have prayer rooms.

Gambar 4.1
Figures

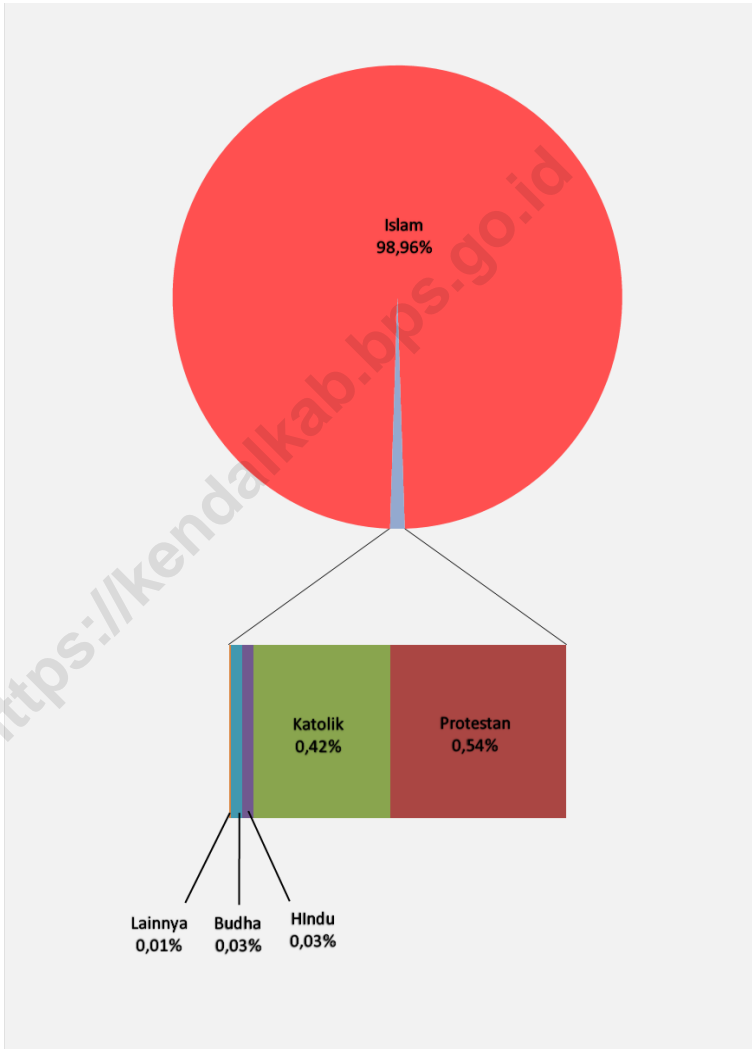
Jumlah Sekolah Menurut Tingkat Pendidikan di Kabupaten Kendal, 2019
Number of Schools by Education Level in Kendal Regency, 2019



Sumber/Source : Kementerian Pendidikan dan Kebudayaan, Data Semester Ganjil/Ministry of Educations and Culture, Odd Semester Data

Gambar 4.2
Figures

Persentase Penduduk Menurut Agama di Kabupaten Kendal, 2019
Percentage of Population by Religion in Kendal Regency, 2019



Sumber/Source : Kementerian Agama Kabupaten Kendal, Data Semester Ganjil/Ministry of Religious Affairs of Kendal Regency, Odd Semester Data

4.1 PENDIDIKAN EDUCATION

Tabel 4.1.1 Jumlah Sekolah, Guru, dan Murid Taman Kanak-Kanak (TK) di Bawah Kementerian Pendidikan dan Kebudayaan Menurut Kecamatan di Kabupaten Kendal, 2018/2019 dan 2019/2020
Number of Schools, Teachers, and Pupils in Kindergarten Under The Ministry of Education and Culture by Subdistrict in Kendal Regency, 2018/2019 dan 2019/2020

Kecamatan Subdistrict	Sekolah/Schools					
	Negeri/Public		Swasta/Private		Jumlah/Total	
	2018/2019	2019/2020	2018/2019	2019/2020	2018/2019	2019/2020
(1)	(2)	(3)	(4)	(5)	(6)	(7)
010 Plantungan	1	1	10	10	11	11
020 Sukorejo	-	-	36	37	36	37
030 Pageruyung	-	-	22	22	22	22
040 Patean	-	-	32	32	32	32
050 Singorojo	-	1	23	24	23	25
060 Limbangan	-	-	25	25	25	25
070 Boja	-	-	39	40	39	40
080 Kaliwungu	-	-	27	27	27	27
081 Kaliwungu Selatan	-	-	13	14	13	14
090 Brangsong	-	-	20	20	20	20
100 Pegandon	-	-	17	17	17	17
101 Ngampel	-	-	19	19	19	19
110 Gemuh	-	-	19	19	19	19
111 Ringinarum	-	-	15	15	15	15
120 Weleri	-	-	35	35	35	35
130 Rowosari	-	-	25	25	25	25
140 Kangkung	-	-	23	23	23	23
150 Cepiring	-	-	24	24	24	24
160 Patebon	-	-	31	31	31	31
170 Kendal	1	1	23	23	24	24
Kabupaten Kendal	2	3	478	482	480	485

Lanjutan Tabel/Continued Table 4.1.1

Kecamatan Subdistrict	Guru ¹ /Teachers ¹					
	Negeri/Public		Swasta/Private		Jumlah/Total	
	2018/2019	2019/2020	2018/2019	2019/2020	2018/2019	2019/2020
(1)	(8)	(9)	(10)	(11)	(12)	(13)
010 Plantungan	4	3	29	27	33	30
020 Sukorejo	-	-	149	141	149	141
030 Pageruyung	-	-	56	59	56	59
040 Patean	-	-	81	73	81	73
050 Singorojo	-	4	68	62	68	66
060 Limbangan	-	-	57	49	57	49
070 Boja	-	-	129	121	129	121
080 Kaliwungu	-	-	104	98	104	98
081 Kaliwungu Selatan	-	-	53	49	53	49
090 Brangsong	-	-	56	55	56	55
100 Pegandon	-	-	57	49	57	49
101 Ngampel	-	-	51	49	51	49
110 Gemuh	-	-	61	52	61	52
111 Ringinarum	-	-	45	48	45	48
120 Weleri	-	-	141	137	141	137
130 Rowosari	-	-	94	96	94	96
140 Kangkung	-	-	70	79	70	79
150 Cepiring	-	-	83	75	83	75
160 Patebon	-	-	90	90	90	90
170 Kendal	5	5	95	91	100	96
Kabupaten Kendal	9	12	1 569	1 500	1 578	1 512

Lanjutan Tabel/Continued Table 4.1.1

Kecamatan Subdistrict	Murid/Students					
	Negeri/Public		Swasta/Private		Jumlah/Total	
	2018/2019	2019/2020	2018/2019	2019/2020	2018/2019	2019/2020
(1)	(14)	(15)	(16)	(17)	(18)	(19)
010 Plantungan	52	48	357	346	409	394
020 Sukorejo	-	-	2 006	1 895	2 006	1 895
030 Pageruyung	-	-	866	826	866	826
040 Patean	-	-	1 216	1 121	1 216	1 121
050 Singorojo	-	66	1 023	938	1 023	1 004
060 Limbangan	-	-	844	748	844	748
070 Boja	-	-	2 272	2 129	2 272	2 129
080 Kaliwungu	-	-	1 794	1 801	1 794	1 801
081 Kaliwungu Selatan	-	-	939	868	939	868
090 Brangsong	-	-	951	943	951	943
100 Pegandon	-	-	951	959	951	959
101 Ngampel	-	-	865	885	865	885
110 Gemuh	-	-	1 025	892	1 025	892
111 Ringinarum	-	-	807	769	807	769
120 Weleri	-	-	2 198	1 987	2 198	1 987
130 Rowosari	-	-	1 561	1 539	1 561	1 539
140 Kangkung	-	-	1 232	1 200	1 232	1 200
150 Cepiring	-	-	1 485	1 310	1 485	1 310
160 Patebon	-	-	1 504	1 566	1 504	1 566
170 Kendal	79	108	1 167	1 207	1 246	1 315
Kabupaten Kendal	131	222	25 063	23 929	25 194	24 151

Catatan/Note: ¹ Jumlah guru termasuk kepala sekolah dan guru/The total of teachers including headmaster and teacher

Sumber/Source: Kementerian Pendidikan dan Kebudayaan, Data Semester Ganjil/Ministry of Educations and Culture, Odd Semester Data

Tabel
Table 4.1.2

**Jumlah Sekolah, Guru, dan Murid Raudatul Athfal (RA)
di Bawah Kementerian Agama Menurut Kecamatan di
Kabupaten Kendal, 2018/2019 dan 2019/2020**
*Number of Schools, Teachers, and Pupils in Raudatul Athfal
(RA) Under The Ministry of Religious Affairs by Subdistrict in
Kendal Regency, 2018/2019 dan 2019/2020*

Kecamatan Subdistrict	Sekolah/Schools		Guru/Teachers		Murid/Pupils	
	2018/2019	2019/2020	2018/2019	2019/2020	2018/2019	2019/2020
(1)	(2)	(3)	(4)	(5)	(6)	(7)
010 Plantungan	8	8	25	29	314	303
020 Sukorejo	7	7	21	20	237	241
030 Pageruyung	3	3	7	7	80	88
040 Patean	1	1	4	3	50	54
050 Singorojo	-	1	-	3	-	28
060 Limbangan	1	2	5	6	65	69
070 Boja	3	4	12	14	107	121
080 Kaliwungu	-	-	-	-	-	-
081 Kaliwungu Selatan	1	1	4	4	56	80
090 Brangsong	4	4	16	17	196	213
100 Pegandon	1	1	4	4	43	59
101 Ngampel	-	-	-	-	-	-
110 Gemuh	2	2	6	5	71	89
111 Ringinarum	1	1	2	3	28	24
120 Weleri	-	-	-	-	-	-
130 Rowosari	1	1	2	3	40	66
140 Kangkung	4	4	11	11	173	162
150 Cepiring	3	4	13	17	185	185
160 Patebon	3	3	13	15	186	161
170 Kendal	7	7	33	33	454	416
Kabupaten Kendal	50	54	178	194	2 285	2 359

Sumber/Source: Kementerian Agama Kabupaten Kendal, Data Semester Ganjil/Ministry of Religious Affairs of Kendal Regency, Odd Semester Data

Tabel
Table 4.1.3**Jumlah Sekolah, Guru, dan Murid Sekolah Dasar (SD)
di Bawah Kementerian Pendidikan dan Kebudayaan
Menurut Kecamatan di Kabupaten Kendal, 2018/2019 dan
2019/2020****Number of Schools, Teachers, and Pupils in Primary Schools
Under The Ministry of Education and Culture by Subdistrict
in Kendal Regency, 2018/2019 dan 2019/2020**

Kecamatan Subdistrict	Sekolah/Schools					
	Negeri/Public		Swasta/Private		Jumlah/Total	
	2018/2019	2019/2020	2018/2019	2019/2020	2018/2019	2019/2020
(1)	(2)	(3)	(4)	(5)	(6)	(7)
010 Plantungan	26	26	-	-	26	26
020 Sukorejo	34	34	3	4	37	38
030 Pageruyung	30	30	-	-	30	30
040 Patean	32	32	-	-	32	32
050 Singorojo	36	36	-	-	36	36
060 Limbangan	30	30	-	-	30	30
070 Boja	40	40	2	2	42	42
080 Kaliwungu	23	23	-	-	23	23
081 Kaliwungu Selatan	18	18	2	2	20	20
090 Brangsong	25	25	1	1	26	26
100 Pegandon	19	19	2	2	21	21
101 Ngampel	17	17	-	-	17	17
110 Gemuh	26	26	-	-	26	26
111 Ringinarum	19	19	-	-	19	19
120 Weleri	30	30	3	3	33	33
130 Rowosari	27	27	1	1	28	28
140 Kangkung	27	27	1	1	28	28
150 Cepiring	28	28	-	-	28	28
160 Patebon	30	30	2	3	32	33
170 Kendal	34	34	4	4	38	38
Kabupaten Kendal	551	551	21	23	572	574

Lanjutan Tabel/*Continued Table* 4.1.3

Kecamatan Subdistrict	Guru ¹ /Teachers ¹					
	Negeri/Public		Swasta/Private		Jumlah/Total	
	2018/2019	2019/2020	2018/2019	2019/2020	2018/2019	2019/2020
(1)	(8)	(9)	(10)	(11)	(12)	(13)
010 Plantungan	181	191	-	-	181	191
020 Sukorejo	252	277	37	42	289	319
030 Pageruyung	188	215	-	-	188	215
040 Patean	210	235	-	-	210	235
050 Singorojo	250	288	-	-	250	288
060 Limbangan	233	258	-	-	233	258
070 Boja	330	354	19	22	349	376
080 Kaliwungu	215	240	-	-	215	240
081 Kaliwungu Selatan	150	169	15	17	165	186
090 Brangsong	173	203	9	12	182	215
100 Pegandon	153	176	19	24	172	200
101 Ngampel	134	142	-	-	134	142
110 Gemuh	176	208	-	-	176	208
111 Ringinarum	140	159	-	-	140	159
120 Weleri	225	251	45	49	270	300
130 Rowosari	188	219	10	10	198	229
140 Kangkung	198	219	22	25	220	244
150 Cepiring	183	221	-	-	183	221
160 Patebon	212	245	19	27	231	272
170 Kendal	247	284	50	51	297	335
Kabupaten Kendal	4 038	4 554	245	279	4 283	4 833

Lanjutan Tabel/Continued Table 4.1.3

Kecamatan Subdistrict	Murid/Students					
	Negeri/Public		Swasta/Private		Jumlah/Total	
	2018/2019	2019/2020	2018/2019	2019/2020	2018/2019	2019/2020
(1)	(14)	(15)	(16)	(17)	(18)	(19)
010 Plantungan	2 170	2 132	-	-	2 170	2 132
020 Sukorejo	3 942	3 904	917	995	4 859	4 899
030 Pageruyung	2 724	2 676	-	-	2 724	2 676
040 Patean	3 636	3 532	-	-	3 636	3 532
050 Singorojo	4 818	4 722	-	-	4 818	4 722
060 Limbangan	3 229	3 199	-	-	3 229	3 199
070 Boja	6 672	6 814	430	462	7 102	7 276
080 Kaliwungu	5 290	5 155	-	-	5 290	5 155
081 Kaliwungu Selatan	3 320	3 316	359	417	3 679	3 733
090 Brangsong	4 176	4 215	261	292	4 437	4 507
100 Pegandon	3 155	3 141	516	592	3 671	3 733
101 Ngampel	2 749	2 733	-	-	2 749	2 733
110 Gemuh	3 951	3 949	-	-	3 951	3 949
111 Ringinarum	2 441	2 477	-	-	2 441	2 477
120 Weleri	4 604	4 577	967	1 004	5 571	5 581
130 Rowosari	3 222	3 237	286	309	3 508	3 546
140 Kangkung	3 504	3 516	440	430	3 944	3 946
150 Cepiring	4 456	4 530	-	-	4 456	4 530
160 Patebon	4 135	4 204	437	572	4 572	4 776
170 Kendal	4 660	4 596	689	797	5 349	5 393
Kabupaten Kendal	76 854	76 625	5 302	5 870	82 156	82 495

Catatan/Note: ¹ Jumlah guru termasuk kepala sekolah dan guru/The total of teachers including headmaster and teacher

Sumber/Source: Kementerian Pendidikan dan Kebudayaan, Data Semester Ganjil/Ministry of Educations and Culture, Odd Semester Data

Tabel
Table 4.1.4

Jumlah Sekolah, Guru, dan Murid Madrasah Ibtidaiyah (MI) di Bawah Kementerian Agama Menurut Kecamatan Menurut Kecamatan di Kabupaten Kendal, 2018/2019 dan 2019/2020

Number of Schools, Teachers, and Pupils in Madrasah Ibtidaiyah (MI) Under The Ministry of Religious Affairs by Subdistrict in Kendal Regency, 2018/2019 dan 2019/2020

Kecamatan Subdistrict	Sekolah/Schools		Guru/Teachers		Murid/Pupils	
	2018/2019	2019/2020	2018/2019	2019/2020	2018/2019	2019/2020
(1)	(2)	(3)	(4)	(5)	(6)	(7)
010 Plantungan	7	7	58	69	831	872
020 Sukorejo	10	10	100	118	1994	2 071
030 Pageruyung	4	4	33	35	563	598
040 Patean	5	5	54	71	1 067	1 196
050 Singorojo	2	2	20	20	360	344
060 Limbangan	1	1	8	9	114	120
070 Boja	4	4	34	36	480	485
080 Kaliwungu	8	8	74	86	1 684	1 819
081 Kaliwungu Selatan	4	4	33	36	501	529
090 Brangsong	3	3	25	26	543	512
100 Pegandon	2	2	14	18	181	155
101 Ngampel	3	3	24	30	475	510
110 Gemuh	5	5	39	46	773	836
111 Ringinarum	7	7	49	60	922	962
120 Weleri	4	4	24	40	768	623
130 Rowosari	9	9	64	75	1 203	1 242
140 Kangkung	7	7	46	57	949	917
150 Cepiring	2	2	17	18	253	269
160 Patebon	7	7	57	63	1 203	1 243
170 Kendal	3	3	45	75	813	1 155
Kabupaten Kendal	97	97	818	988	15 677	16 458

Sumber/Source: Kementerian Agama Kabupaten Kendal, Data Semester Ganjil/Ministry of Religious Affairs of Kendal Regency, Odd Semester Data

Tabel
Table 4.1.5

Jumlah Sekolah, Guru, dan Murid Sekolah Menengah Pertama (SMP) di Bawah Kementerian Pendidikan dan Kebudayaan Menurut Kecamatan di Kabupaten Kendal, 2018/2019 dan 2019/2020
Number of Schools, Teachers, and Pupils in Junior High Schools Under The Ministry of Education and Culture by Subdistrict in Kendal Regency, 2018/2019 dan 2019/2020

Kecamatan Subdistrict	Sekolah/Schools					
	Negeri/Public		Swasta/Private		Jumlah/Total	
	2018/2019	2019/2020	2018/2019	2019/2020	2018/2019	2019/2020
(1)	(2)	(3)	(4)	(5)	(6)	(7)
010 Plantungan	3	3	1	1	4	4
020 Sukorejo	4	4	3	3	7	7
030 Pageruyung	2	2	2	2	4	4
040 Patean	3	3	-	-	3	3
050 Singorojo	4	4	-	-	4	4
060 Limbangan	3	3	2	3	5	6
070 Boja	4	4	5	5	9	9
080 Kaliwungu	1	1	5	5	6	6
081 Kaliwungu Selatan	2	2	2	2	4	4
090 Brangsong	2	2	5	5	7	7
100 Pegandon	3	3	2	2	5	5
101 Ngampel	1	1	3	3	4	4
110 Gemuh	2	2	2	2	4	4
111 Ringinarum	1	1	2	2	3	3
120 Weleri	2	2	6	6	8	8
130 Rowosari	2	2	2	2	4	4
140 Kangkung	3	3	2	2	5	5
150 Cepiring	2	2	1	1	3	3
160 Patebon	3	3	6	6	9	9
170 Kendal	3	3	5	5	8	8
Kabupaten Kendal	50	50	56	57	106	107

Lanjutan Tabel/*Continued Table 4.1.5*

Kecamatan Subdistrict	Guru ¹ /Teachers ¹					
	Negeri/Public		Swasta/Private		Jumlah/Total	
	2018/2019	2019/2020	2018/2019	2019/2020	2018/2019	2019/2020
(1)	(8)	(9)	(10)	(11)	(12)	(13)
010 Plantungan	31	35	11	13	42	48
020 Sukorejo	74	84	28	31	102	115
030 Pageruyung	36	39	18	19	54	58
040 Patean	68	74	-	-	68	74
050 Singorojo	80	83	-	-	80	83
060 Limbangan	48	48	11	12	59	60
070 Boja	113	124	35	38	148	162
080 Kaliwungu	20	23	56	53	76	76
081 Kaliwungu Selatan	68	73	31	33	99	106
090 Brangsong	81	86	52	59	133	145
100 Pegandon	69	73	17	17	86	90
101 Ngampel	26	30	60	70	86	100
110 Gemuh	44	48	38	38	82	86
111 Ringinarum	34	34	18	21	52	55
120 Weleri	62	70	66	69	128	139
130 Rowosari	65	68	32	32	97	100
140 Kangkung	69	73	5	12	74	85
150 Cepiring	70	72	5	6	75	78
160 Patebon	96	106	65	66	161	172
170 Kendal	117	116	41	48	158	164
Kabupaten Kendal	1 271	1 359	589	637	1 860	1 996

Lanjutan Tabel/Continued Table 4.1.5

Kecamatan Subdistrict	Murid/Students					
	Negeri/Public		Swasta/Private		Jumlah/Total	
	2018/2019	2019/2020	2018/2019	2019/2020	2018/2019	2019/2020
(1)	(14)	(15)	(16)	(17)	(18)	(19)
010 Plantungan	526	527	276	280	802	807
020 Sukorejo	1 393	1 331	464	476	1 857	1 807
030 Pageruyung	747	722	220	304	967	1 026
040 Patean	1 262	1 265	-	-	1 262	1 265
050 Singorojo	1 418	1 423	-	-	1 418	1 423
060 Limbangan	741	756	69	166	810	922
070 Boja	2 196	2 200	676	609	2 872	2 809
080 Kaliwungu	436	442	1 079	1 247	1 515	1 689
081 Kaliwungu Selatan	1 520	1 471	495	616	2 015	2 087
090 Brangsong	1 615	1 612	938	1 002	2 553	2 614
100 Pegandon	1 275	1 296	376	363	1 651	1 659
101 Ngampel	581	570	965	1 207	1 546	1 777
110 Gemuh	847	855	624	563	1 471	1 418
111 Ringinarum	672	694	285	312	957	1 006
120 Weleri	1 347	1 312	1 030	1 013	2 377	2 325
130 Rowosari	1 204	1 204	422	391	1 626	1 595
140 Kangkung	1 160	1 168	157	206	1 317	1 374
150 Cepiring	1 311	1 287	23	12	1 334	1 299
160 Patebon	1 964	1 911	941	1 004	2 905	2 915
170 Kendal	2 264	2 179	625	617	2 889	2 796
Kabupaten Kendal	24 479	24 225	9 665	10 388	34 144	34 613

Catatan/Note: ¹ Jumlah guru termasuk kepala sekolah dan guru/The total of teachers including headmaster and teacher

Sumber/Source: Kementerian Pendidikan dan Kebudayaan, Data Semester Ganjil/Ministry of Educations and Culture, Odd Semester Data

Tabel
Table 4.1.6

Jumlah Sekolah, Guru, dan Murid Madrasah Tsanawiyah (MTs) di Bawah Kementerian Agama Menurut Kecamatan di Kabupaten Kendal, 2018/2019 dan 2019/2020
Number of Schools, Teachers, and Pupils in Madrasah Tsanawiyah (MTs) Under The Ministry of Religious Affairs by Subdistrict in Kendal Regency, 2018/2019 dan 2019/2020

Kecamatan Subdistrict	Sekolah/Schools		Guru/Teachers		Murid/Pupils	
	2018/2019	2019/2020	2018/2019	2019/2020	2018/2019	2019/2020
(1)	(2)	(3)	(4)	(5)	(6)	(7)
010 Plantungan	4	4	63	52	639	670
020 Sukorejo	5	5	92	98	1 780	1 580
030 Pageruyung	2	2	42	54	764	783
040 Patean	3	3	60	62	968	1 052
050 Singorojo	4	4	52	52	601	527
060 Limbangan	3	3	38	41	458	604
070 Boja	2	2	51	48	783	811
080 Kaliwungu	1	1	32	25	306	270
081 Kaliwungu Selatan	1	1	14	14	250	277
090 Brangsong	2	2	52	73	1 007	1 055
100 Pegandon	1	1	25	25	275	256
101 Ngampel	-	-	-	-	-	-
110 Gemuh	2	2	53	29	1 011	895
111 Ringinarum	-	-	-	-	-	-
120 Weleri	5	4	28	62	326	291
130 Rowosari	3	3	37	44	350	233
140 Kangkung	3	3	29	49	515	462
150 Cepiring	1	1	21	34	426	296
160 Patebon	2	2	33	39	613	572
170 Kendal	3	3	66	85	1 173	286
Kabupaten Kendal	47	46	788	886	12 245	10 920

Sumber/Source: Kementerian Agama Kabupaten Kendal, Data Semester Ganjil/Ministry of Religious Affairs of Kendal Regency, Odd Semester Data

Tabel
Table 4.1.7

Jumlah Sekolah, Guru, dan Murid Sekolah Menengah Atas (SMA) di Bawah Kementerian Pendidikan dan Kebudayaan Menurut Kecamatan di Kabupaten Kendal, 2018/2019 dan 2019/2020
Number of Schools, Teachers, and Pupils in Senior High Schools Under The Ministry of Education and Culture by Subdistrict in Kendal Regency, 2018/2019 dan 2019/2020

Kecamatan Subdistrict	Sekolah/Schools					
	Negeri/Public		Swasta/Private		Jumlah/Total	
	2018/2019	2019/2020	2018/2019	2019/2020	2018/2019	2019/2020
(1)	(2)	(3)	(4)	(5)	(6)	(7)
010 Plantungan	-	-	1	1	1	1
020 Sukorejo	2	2	-	-	2	2
030 Pageruyung	-	-	-	-	-	-
040 Patean	1	1	-	-	1	1
050 Singorojo	1	1	-	-	1	1
060 Limbangan	1	1	-	-	1	1
070 Boja	1	1	2	2	3	3
080 Kaliwungu	1	1	1	1	2	2
081 Kaliwungu Selatan	-	-	1	1	1	1
090 Brangsong	-	-	3	3	3	3
100 Pegandon	1	1	1	1	2	2
101 Ngampel	-	-	-	-	-	-
110 Gemuh	1	1	-	-	1	1
111 Ringinarum	-	-	-	-	-	-
120 Weleri	1	1	3	3	4	4
130 Rowosari	1	1	1	1	2	2
140 Kangkung	-	-	1	1	1	1
150 Cepiring	1	1	-	-	1	1
160 Patebon	1	1	3	3	4	4
170 Kendal	1	1	3	3	4	4
Kabupaten Kendal	14	14	20	20	34	34

Lanjutan Tabel/*Continued Table* 4.1.7

Kecamatan Subdistrict	Guru ¹ /Teachers ¹					
	Negeri/Public		Swasta/Private		Jumlah/Total	
	2018/2019	2019/2020	2018/2019	2019/2020	2018/2019	2019/2020
(1)	(8)	(9)	(10)	(11)	(12)	(13)
010 Plantungan	-	-	4	5	4	5
020 Sukorejo	60	57	-	-	60	57
030 Pageruyung	-	-	-	-	-	-
040 Patean	11	12	-	-	11	12
050 Singorojo	21	22	-	-	21	22
060 Limbangan	31	30	-	-	31	30
070 Boja	45	44	12	14	57	58
080 Kaliwungu	49	51	16	15	65	66
081 Kaliwungu Selatan	-	-	2	4	2	4
090 Brangsong	-	-	30	45	30	45
100 Pegandon	41	42	5	6	46	48
101 Ngampel	-	-	-	-	-	-
110 Gemuh	31	31	-	-	31	31
111 Ringinarum	-	-	-	-	-	-
120 Weleri	45	40	40	51	85	91
130 Rowosari	31	26	13	12	44	38
140 Kangkung	-	-	12	15	12	15
150 Cepiring	35	37	-	-	35	37
160 Patebon	55	53	64	68	119	121
170 Kendal	41	40	40	41	81	81
Kabupaten Kendal	496	485	238	276	734	761

Lanjutan Tabel/*Continued Table 4.1.7*

Kecamatan Subdistrict	Murid/Students					
	Negeri/Public		Swasta/Private		Jumlah/Total	
	2018/2019	2019/2020	2018/2019	2019/2020	2018/2019	2019/2020
(1)	(14)	(15)	(16)	(17)	(18)	(19)
010 Plantungan	-	-	129	165	129	165
020 Sukorejo	1 074	1 131	-	-	1 074	1 131
030 Pageruyung	-	-	-	-	-	-
040 Patean	66	77	-	-	66	77
050 Singorojo	349	452	-	-	349	452
060 Limbangan	628	632	-	-	628	632
070 Boja	1 031	1 059	203	218	1 234	1 277
080 Kaliwungu	1 048	1 064	76	88	1 124	1 152
081 Kaliwungu Selatan	-	-	114	133	114	133
090 Brangsong	-	-	545	742	545	742
100 Pegandon	877	839	29	13	906	852
101 Ngampel	-	-	-	-	-	-
110 Gemuh	665	670	-	-	665	670
111 Ringinarum	-	-	-	-	-	-
120 Weleri	941	923	404	423	1 345	1 346
130 Rowosari	353	425	67	55	420	480
140 Kangkung	-	-	216	245	216	245
150 Cepiring	801	841	-	-	801	841
160 Patebon	1 244	1 234	863	852	2 107	2 086
170 Kendal	1 124	1 152	306	317	1 430	1 469
Kabupaten Kendal	10 201	10 499	2 952	3 251	13 153	13 750

Catatan/Note: ¹ Jumlah guru termasuk kepala sekolah dan guru/The total of teachers including headmaster and teacher

Sumber/Source: Kementerian Pendidikan dan Kebudayaan, Data Semester Ganji/Ministry of Educations and Culture, Odd Semester Data

Tabel
Table 4.1.8

Jumlah Sekolah, Guru, dan Murid Sekolah Menengah Kejuruan (SMK) di Bawah Kementerian Pendidikan dan Kebudayaan Menurut Kecamatan di Kabupaten Kendal, 2018/2019 dan 2019/2020
Number of Schools, Teachers, and Pupils in Vocational High Schools Under The Ministry of Education and Culture by Subdistrict in Kendal Regency, 2018/2019 dan 2019/2020

Kecamatan Subdistrict	Sekolah/Schools		Guru ¹ /Teachers ¹		Murid/Pupils	
	2018/2019	2019/2020	2018/2019	2019/2020	2018/2019	2019/2020
(1)	(2)	(3)	(4)	(5)	(6)	(7)
010 Plantungan	1	1	13	11	272	293
020 Sukorejo	3	3	64	68	1 778	1 919
030 Pageruyung	1	1	54	58	1 097	1 293
040 Patean	3	3	56	55	1 102	1 198
050 Singorojo	-	1	-	8	-	29
060 Limbangan	1	1	15	13	295	339
070 Boja	6	7	193	197	3 195	3 336
080 Kaliwungu	2	2	45	49	762	744
081 Kaliwungu Selatan	1	1	13	10	130	149
090 Brangsong	3	3	135	143	2 770	2 996
100 Pegandon	2	2	17	22	317	308
101 Ngampel	3	3	30	35	699	679
110 Gemuh	-	-	-	-	-	-
111 Ringinarum	1	1	7	10	59	62
120 Weleri	4	4	121	129	2 428	2 564
130 Rowosari	1	1	35	34	899	933
140 Kangkung	1	1	9	10	50	68
150 Cepiring	1	1	7	11	116	132
160 Patebon	8	8	280	282	4 586	4 582
170 Kendal	6	6	170	188	3 049	3 375
Kabupaten Kendal	48	50	1 264	1 333	23 604	24 999

Catatan/Note: ¹ Jumlah guru termasuk kepala sekolah dan guru/The total of teachers including headmaster and teacher

Sumber/Source: Kementerian Pendidikan dan Kebudayaan, Data Semester Ganji/Ministry of Educations and Culture, Odd Semester Data

Tabel
Table 4.1.9

Jumlah Sekolah, Guru, dan Murid Madrasah Aliyah (MA) di Bawah Kementerian Agama Menurut Kecamatan di Kabupaten Kendal, 2018/2019 dan 2019/2020
Number of Schools, Teachers, and Pupils in Madrasah Aliyah (MA) Under the Ministry of Religious Affairs by Subdistrict in Kendal Regency, 2018/2019 dan 2019/2020

Kecamatan Subdistrict	Sekolah/Schools					
	Negeri/Public		Swasta/Private		Jumlah/Total	
	2018/2019	2019/2020	2018/2019	2019/2020	2018/2019	2019/2020
(1)	(2)	(3)	(4)	(5)	(6)	(7)
010 Plantungan	-	-	-	-	-	-
020 Sukorejo	-	-	2	2	2	2
030 Pageruyung	-	-	2	2	2	2
040 Patean	-	-	1	1	1	1
050 Singorojo	-	-	-	-	-	-
060 Limbangan	-	-	-	-	-	-
070 Boja	-	-	1	1	1	1
080 Kaliwungu	-	-	1	1	1	1
081 Kaliwungu Selatan	-	-	1	1	1	1
090 Brangsong	-	-	-	-	-	-
100 Pegandon	-	-	-	-	-	-
101 Ngampel	-	-	-	-	-	-
110 Gemuh	-	-	1	1	1	1
111 Ringinarum	-	-	-	-	-	-
120 Weleri	-	-	2	2	2	2
130 Rowosari	-	-	1	1	1	1
140 Kangkung	-	-	1	1	1	1
150 Cepiring	-	-	1	1	1	1
160 Patebon	-	-	-	-	-	-
170 Kendal	1	1	-	1	1	2
Kabupaten Kendal	1	1	14	15	15	16

Lanjutan Tabel/*Continued Table* 4.1.9

Kecamatan Subdistrict	Guru ¹ /Teachers ¹					
	Negeri/Public		Swasta/Private		Jumlah/Total	
	2018/2019	2019/2020	2018/2019	2019/2020	2018/2019	2019/2020
(1)	(8)	(9)	(10)	(11)	(12)	(13)
010 Plantungan	-	-	-	-	-	-
020 Sukorejo	1	-	52	55	53	55
030 Pageruyung	1	-	10	28	11	28
040 Patean	-	-	-	9	-	9
050 Singorojo	-	-	-	-	-	-
060 Limbangan	-	-	-	-	-	-
070 Boja	1	-	16	27	17	27
080 Kaliwungu	-	-	13	16	13	16
081 Kaliwungu Selatan	-	-	30	32	30	32
090 Brangsong	-	-	-	-	-	-
100 Pegandon	-	-	-	-	-	-
101 Ngampel	-	-	-	-	-	-
110 Gemuh	1	-	14	13	15	13
111 Ringinarum	-	-	-	-	-	-
120 Weleri	-	-	29	17	29	17
130 Rowosari	1	-	13	15	14	15
140 Kangkung	1	-	11	9	12	9
150 Cepiring	-	-	19	23	19	23
160 Patebon	-	-	-	-	-	-
170 Kendal	75	73	12	8	87	81
Kabupaten Kendal	81	73	219	252	300	325

Lanjutan Tabel/*Continued Table 4.1.9*

Kecamatan Subdistrict	Murid/Students					
	Negeri/Public		Swasta/Private		Jumlah/Total	
	2018/2019	2019/2020	2018/2019	2019/2020	2018/2019	2019/2020
(1)	(14)	(15)	(16)	(17)	(18)	(19)
010 Plantungan	-	-	-	-	-	-
020 Sukorejo	-	-	638	568	638	568
030 Pageruyung	-	-	228	240	228	240
040 Patean	-	-	115	206	115	206
050 Singorojo	-	-	-	-	-	-
060 Limbangan	-	-	-	-	-	-
070 Boja	-	-	283	301	283	301
080 Kaliwungu	-	-	142	122	142	122
081 Kaliwungu Selatan	-	-	502	519	502	519
090 Brangsong	-	-	-	-	-	-
100 Pegandon	-	-	-	-	-	-
101 Ngampel	-	-	-	-	-	-
110 Gemuh	-	-	158	138	158	138
111 Ringinarum	-	-	-	-	-	-
120 Weleri	-	-	174	133	174	133
130 Rowosari	-	-	63	56	63	56
140 Kangkung	-	-	58	64	58	64
150 Cepiring	-	-	324	311	324	311
160 Patebon	-	-	-	-	-	-
170 Kendal	1.234	1.210	-	19	1.234	1.229
Kabupaten Kendal	1.234	1.210	2.685	2.677	3.919	3.887

Sumber/*Source*: Kementerian Agama Kabupaten Kendal, Data Semester Ganjil/*Ministry of Religious Affairs of Kendal Regency, Odd Semester Data*

Tabel
Table 4.1.10

**Jumlah Sekolah, Guru, dan Murid Sekolah Luar Biasa (SLB)
Menurut Kecamatan di Kabupaten Kendal, 2019/2020**
*Number of Schools, Teachers and Pupils of Special Schools
by Subdistrict in Kendal Regency, 2019/2020*

Kecamatan Subdistrict	Sekolah Schools	Guru Teachers	Murid Students
(1)	(2)	(3)	(4)
010 Plantungan	-	-	-
020 Sukorejo	1	10	54
030 Pageruyung	-	-	-
040 Patean	1	2	32
050 Singorojo	-	-	-
060 Limbangan	1	15	140
070 Boja	1	7	70
080 Kaliwungu	1	20	178
081 Kaliwungu Selatan	-	-	-
090 Brangsong	-	-	-
100 Pegandon	-	-	-
101 Ngampel	-	-	-
110 Gemuh	-	-	-
111 Ringinarum	-	-	-
120 Weleri	1	31	228
130 Rowosari	-	-	-
140 Kangkung	-	-	-
150 Cepiring	-	-	-
160 Patebon	-	-	-
170 Kendal	-	-	-
Kabupaten Kendal	6	85	702

Sumber/Source: Dinas Pendidikan dan Kebudayaan Kabupaten Kendal, Data Semester Ganjil/ *Department of Education of Kendal Regency, Odd Semester Data of Kendal Regency*

Tabel
Table 4.1.11

Jumlah Desa¹/Kelurahan yang Memiliki Fasilitas Sekolah Menurut Kecamatan dan Tingkat Pendidikan di Kabupaten Kendal, 2014– 2019
Number of Villages¹ Having Educational Facilities by Subdistrict and Educational Level in Kendal Regency, 2014– 2019

Kecamatan Subdistrict	SD Primary School		
	2014	2018	2019
(1)	(2)	(3)	(4)
010 Plantungan	12	12	12
020 Sukorejo	18	18	18
030 Pageruyung	14	14	14
040 Patean	14	13	14
050 Singorojo	13	13	13
060 Limbangan	16	16	16
070 Boja	18	18	18
080 Kaliwungu	9	9	9
081 Kaliwungu Selatan	8	8	8
090 Brangsong	12	12	12
100 Pegandon	12	12	12
101 Ngampel	12	12	12
110 Gemuh	16	16	16
111 Ringinarum	12	12	12
120 Weleri	16	16	16
130 Rowosari	16	16	16
140 Kangkung	15	15	15
150 Cepiring	15	15	15
160 Patebon	18	18	18
170 Kendal	19	20	20
Kabupaten Kendal	285	285	286

Lanjutan Tabel/*Continued Table* 4.1.11

Kecamatan <i>Subdistrict</i>	SMP <i>Junior High School</i>		
	2014	2018	2019
(1)	(5)	(6)	(7)
010 Plantungan	7	7	7
020 Sukorejo	10	10	10
030 Pageruyung	6	7	7
040 Patean	5	5	5
050 Singorojo	6	6	6
060 Limbangan	5	5	5
070 Boja	6	6	6
080 Kaliwungu	4	5	5
081 Kaliwungu Selatan	4	4	4
090 Brangsong	6	8	7
100 Pegandon	5	5	5
101 Ngampel	3	3	3
110 Gemuh	5	5	6
111 Ringinarum	3	2	2
120 Weleri	6	9	9
130 Rowosari	6	5	5
140 Kangkung	6	6	6
150 Cepiring	3	3	3
160 Patebon	5	7	7
170 Kendal	8	7	8
Kabupaten Kendal	109	115	116

Lanjutan Tabel/*Continued Table* 4.1.11

Kecamatan Subdistrict	SMA Senior High School		
	2014	2018	2019
(1)	(8)	(9)	(10)
010 Plantungan	1	2	1
020 Sukorejo	3	3	3
030 Pageruyung	1	2	2
040 Patean	1	1	2
050 Singorojo	1	1	1
060 Limbangan	1	1	1
070 Boja	2	2	2
080 Kaliwungu	2	2	2
081 Kaliwungu Selatan	2	3	3
090 Brangsong	1	2	2
100 Pegandon	2	2	2
101 Ngampel	-	-	-
110 Gemuh	1	1	1
111 Ringinarum	1	-	-
120 Weleri	4	5	4
130 Rowosari	2	2	2
140 Kangkung	2	2	2
150 Cepiring	2	2	2
160 Patebon	2	2	2
170 Kendal	5	6	6
Kabupaten Kendal	36	41	40

Lanjutan Tabel/*Continued Table* 4.1.11

Kecamatan Subdistrict	SMK Vocational School		
	2014	2018	2019
(1)	(11)	(12)	(13)
010 Plantungan	1	1	1
020 Sukorejo	3	4	3
030 Pageruyung	1	1	2
040 Patean	2	3	3
050 Singorojo	-	1	1
060 Limbangan	2	1	1
070 Boja	5	6	4
080 Kaliwungu	1	2	2
081 Kaliwungu Selatan	1	2	2
090 Brangsong	1	2	1
100 Pegandon	2	2	2
101 Ngampel	2	2	3
110 Gemuh	1	1	1
111 Ringinarum	-	1	1
120 Weleri	3	3	3
130 Rowosari	1	1	1
140 Kangkung	-	-	-
150 Cepiring	-	1	1
160 Patebon	3	3	3
170 Kendal	3	3	3
Kabupaten Kendal	32	40	38

Lanjutan Tabel/Continued Table 4.1.11

Kecamatan Subdistrict	Perguruan Tinggi University		
	2014	2018	2019
(1)	(14)	(15)	(16)
010 Plantungan	-	-	-
020 Sukorejo	-	-	1
030 Pageruyung	-	-	-
040 Patean	-	-	1
050 Singorojo	-	-	-
060 Limbangan	-	-	-
070 Boja	-	-	-
080 Kaliwungu	-	-	2
081 Kaliwungu Selatan	-	-	-
090 Brangsong	-	-	-
100 Pegandon	-	-	-
101 Ngampel	-	-	-
110 Gemuh	-	-	-
111 Ringinarum	-	-	-
120 Weleri	2	1	1
130 Rowosari	-	-	-
140 Kangkung	-	-	-
150 Cepiring	-	-	-
160 Patebon	2	2	1
170 Kendal	4	2	3
Kabupaten Kendal	8	5	9

Catatan/Note: ¹ Desa pada tabel ini termasuk Unit Permukiman Transmigrasi (UPT) yang masih dibina oleh kementerian terkait dan nagari di Kabupaten/Kota Sumatera Barat/Villages in this table include Transmigration Settlement Unit which is still fostered by the relevant ministries and the nagari in the Province of Sumatera Barat

Sumber/Source: BPS, Pendataan Potensi Desa (Podes)/ BPS—Statistics Indonesia, Village Potential Data Collection

Tabel
Table 4.1.12**Angka Partisipasi Murni (APM) Menurut Jenjang Pendidikan dan Jenis Kelamin di Kabupaten Kendal, 2019**
Net Participation Rates by Educational Level and Gender in Kendal Regency, 2019

Jenjang Pendidikan Education Etainment	Laki-Laki Men	Perempuan Woman	Laki-laki + Perempuan Man + Woman
(1)	(2)	(3)	(4)
SD/MI <i>Elementary School</i>	94,92	94,23	94,56
SMP/MTs <i>Junior High School</i>	73,56	74,28	73,88
SMA/SMK/MA <i>Senior High School</i>	61,99	60,23	61,16
Perguruan Tinggi <i>College</i>	7,53	9,29	8,34

Sumber/Source: BPS, Survei Sosial Ekonomi Nasional (Susenas)/BPS-Statistics Indonesia, National Socioeconomic Survey

Tabel 4.1.13 **Angka Partisipasi Kasar (APK) Menurut Jenjang Pendidikan di Kabupaten Kendal, 2019**
Table 4.1.13 **Gross Participation Rates by Educational Level in Kendal Regency, 2019**

Jenjang Pendidikan <i>Education Etainment</i>	Laki-Laki <i>Men</i>	Perempuan <i>Woman</i>	Laki-laki + Perempuan <i>Man + Woman</i>
(1)	(2)	(3)	(4)
SD/MI <i>Elementary School</i>	113,75	100,23	106,67
SMP/MTs <i>Junior High School</i>	89,06	90,85	89,86
SMA/SMK/MA <i>Senior High School</i>	120,01	89,73	105,77
Perguruan Tinggi <i>College</i>	13,72	11,98	12,93

Sumber/Source: BPS, Survei Sosial Ekonomi Nasional (Susenas)/BPS-Statistics Indonesia, National Socioeconomic Survey

Tabel
Table 4.1.14

Angka Partisipasi Sekolah (APS) Menurut Kelompok Umur dan Jenis Kelamin di Kabupaten Kendal, 2019
School Participation Rates by Age Group and Gender in Kendal Regency, 2019

Jenjang Pendidikan <i>Education Etainment</i>	Laki-Laki <i>Men</i>	Perempuan <i>Woman</i>	Laki-laki + Perempuan <i>Man + Woman</i>
(1)	(2)	(3)	(4)
7 - 12	100,00	99,32	99,64
13 - 15	94,08	94,89	94,44
16 - 18	71,79	67,44	69,74
19 - 24	29,48	14,19	22,49

Sumber/Source: BPS, Survei Sosial Ekonomi Nasional (Susenas)/BPS-Statistics Indonesia, National Socioeconomic Survey

Tabel
Table 4.1.15

Persentase Penduduk Usia 7-24 Tahun Menurut Jenis Kelamin, Kelompok Umur Sekolah, dan Partisipasi Sekolah¹ di Kabupaten Kendal, 2019
Percentage of Population Aged 7–24 Years by Sex, School Age Group, and School Participation in Kendal Regency¹, 2019

Jenis Kelamin Gender	Kelompok Umur Sekolah School Age Group	Tidak/Belum Pernah Sekolah Not/Never Attending School	Masih Sekolah Attending School	Tidak Sekolah Lagi Not Attending School Anymore
(1)	(2)	(3)	(4)	(5)
Laki-laki <i>Men</i>	7 - 12	-	100,00	-
	13 - 15	-	94,08	5,92
	16 - 18	-	71,79	28,21
	19 - 24	-	29,48	70,52
	7 - 24	0,00	69,38	30,62
Perempuan <i>Woman</i>	7 - 12	0,68	99,32	-
	13 - 15	-	94,89	5,11
	16 - 18	-	67,44	32,56
	19 - 24	-	14,19	85,81
	7 - 24	0,24	66,08	33,68
Laki-laki + Perempuan <i>Men + Woman</i>	7 - 12	0,36	99,64	-
	13 - 15	-	94,44	5,56
	16 - 18	-	69,74	30,26
	19 - 24	-	22,49	77,51
	7 - 24	0,12	67,80	32,09

Sumber/Source: BPS, Survei Sosial Ekonomi Nasional (Susenas)/BPS-Statistics Indonesia, National Socioeconomic Survey

Tabel
Table 4.1.16**Persentase Penduduk Berumur 15 Tahun ke Atas yang Melek Huruf Menurut Kelompok Umur di Kabupaten Kendal, 2018 dan 2019**
Percentage of Literate People Aged 15 Years and Over by Age Group in Kendal Regency, 2018 and 2019

Kelompok Umur Age Group	2018	2019
(1)	(2)	(3)
15–19	100,00	100,00
20–24	100,00	100,00
25–29	100,00	100,00
30–34	100,00	100,00
35–39	100,00	99,04
40–44	98,09	98,62
45–49	96,57	96,12
50+	80,62	82,80
Jumlah/Total	93,45	93,93
15–24	100,00	100,00
15–44	99,69	99,63
15+	93,45	93,93
45+	84,33	85,85

Sumber/Source: BPS, Survei Sosial Ekonomi Nasional (Susenas)/BPS-Statistics Indonesia, National Socioeconomic Survey

4.2 KESEHATAN HEALTH

Tabel 4.2.1 Jumlah Desa¹/Kelurahan Yang Memiliki Sarana Kesehatan Menurut Kecamatan di Kabupaten Kendal, 2014–2019
Number of Villages¹ Having Health Facilities by Subdistrict in Kendal Regency, 2014–2019

Kecamatan Subdistrict	Rumah Sakit Hospital		
	2014	2018	2019
(1)	(2)	(3)	(4)
010 Plantungan	-	-	-
020 Sukorejo	-	-	-
030 Pageruyung	-	-	-
040 Patean	-	-	-
050 Singorojo	-	-	-
060 Limbangan	-	-	-
070 Boja	-	-	1
080 Kaliwungu	-	-	-
081 Kaliwungu Selatan	1	1	1
090 Brangsong	-	-	-
100 Pegandon	-	-	-
101 Ngampel	-	-	-
110 Gemuh	-	2	1
111 Ringinarum	-	-	-
120 Weleri	1	1	1
130 Rowosari	-	-	-
140 Kangkung	-	-	-
150 Cepiring	-	-	-
160 Patebon	-	-	-
170 Kendal	1	1	1
Kabupaten Kendal	3	5	5

Lanjutan Tabel/*Continued Table* 4.2.1

Kecamatan Subdistrict	Rumah Sakit Bersalin Maternity Hospital		
	2014	2018	2019
(1)	(5)	(6)	(7)
010 Plantungan	-	-	-
020 Sukorejo	1	-	-
030 Pageruyung	-	-	-
040 Patean	-	-	-
050 Singorojo	-	1	-
060 Limbangan	1	-	-
070 Boja	2	1	-
080 Kaliwungu	2	-	-
081 Kaliwungu Selatan	-	1	-
090 Brangsong	1	-	-
100 Pegandon	-	-	-
101 Ngampel	-	-	-
110 Gemuh	2	-	-
111 Ringinarum	1	-	-
120 Weleri	2	-	-
130 Rowosari	-	-	-
140 Kangkung	-	-	-
150 Cepiring	-	-	-
160 Patebon	-	-	-
170 Kendal	-	2	-
Kabupaten Kendal	12	5	1

Lanjutan Tabel/Continued Table 4.2.1

Kecamatan Subdistrict	Poliklinik Polyclinic		
	2014	2018	2019
(1)	(8)	(9)	(10)
010 Plantungan	-	-	1
020 Sukorejo	4	2	1
030 Pageruyung	1	4	3
040 Patean	-	2	2
050 Singorojo	-	1	1
060 Limbangan	-	1	-
070 Boja	2	1	2
080 Kaliwungu	5	5	9
081 Kaliwungu Selatan	1	1	1
090 Brangsong	-	1	3
100 Pegandon	-	2	2
101 Ngampel	1	1	1
110 Gemuh	3	1	1
111 Ringinarum	1	1	-
120 Weleri	1	2	2
130 Rowosari	1	1	1
140 Kangkung	-	1	2
150 Cepiring	2	-	1
160 Patebon	1	2	2
170 Kendal	2	3	5
Kabupaten Kendal	25	32	40

Lanjutan Tabel/*Continued Table* 4.2.1

Kecamatan Subdistrict	Puskesmas Public Health Center		
	2014	2018	2019
(1)	(11)	(12)	(13)
010 Plantungan	1	1	1
020 Sukorejo	2	2	2
030 Pageruyung	1	1	1
040 Patean	1	1	1
050 Singorojo	2	2	2
060 Limbangan	1	1	1
070 Boja	2	2	2
080 Kaliwungu	1	1	1
081 Kaliwungu Selatan	1	2	1
090 Brangsong	2	2	2
100 Pegandon	1	1	1
101 Ngampel	1	1	1
110 Gemuh	2	2	2
111 Ringinarum	1	1	1
120 Weleri	2	2	2
130 Rowosari	2	2	2
140 Kangkung	2	2	2
150 Cepiring	1	2	1
160 Patebon	2	2	2
170 Kendal	2	2	2
Kabupaten Kendal	30	32	30

Lanjutan Tabel/*Continued Table 4.2.1*

Kecamatan Subdistrict	Puskesmas Pembantu Subsidiary of Public Health Center		
	2014	2018	2019
(1)	(14)	(15)	(16)
010 Plantungan	2	2	2
020 Sukorejo	3	3	3
030 Pageruyung	2	2	2
040 Patean	3	4	3
050 Singorojo	1	2	2
060 Limbangan	3	4	3
070 Boja	2	2	2
080 Kaliwungu	2	5	2
081 Kaliwungu Selatan	3	3	3
090 Brangsong	3	3	4
100 Pegandon	1	1	1
101 Ngampel	2	2	2
110 Gemuh	3	3	3
111 Ringinarum	4	4	4
120 Weleri	3	2	2
130 Rowosari	3	3	3
140 Kangkung	2	2	2
150 Cepiring	3	3	3
160 Patebon	3	3	2
170 Kendal	4	4	4
Kabupaten Kendal	52	57	52

Lanjutan Tabel/*Continued Table* 4.2.1

Kecamatan Subdistrict	Apotek Pharmacy		
	2014	2018	2019
(1)	(17)	(18)	(19)
010 Plantungan	-	-	-
020 Sukorejo	2	2	2
030 Pageruyung	1	1	1
040 Patean	1	2	2
050 Singorojo	-	-	-
060 Limbangan	-	-	-
070 Boja	4	4	5
080 Kaliwungu	4	4	4
081 Kaliwungu Selatan	3	3	2
090 Brangsong	1	3	4
100 Pegandon	5	4	4
101 Ngampel	3	3	3
110 Gemuh	3	4	4
111 Ringinarum	-	1	1
120 Weleri	6	9	9
130 Rowosari	5	7	7
140 Kangkung	1	4	4
150 Cepiring	4	4	4
160 Patebon	5	6	6
170 Kendal	8	8	10
Kabupaten Kendal	56	69	72

Catatan/Note: ¹ Desa pada tabel ini termasuk Unit Permukiman Transmigrasi (UPT) yang masih dibina oleh kementerian terkait dan nagari di Kabupaten/Kota Sumatera Barat/*Villages in this table include Transmigration Settlement Unit which is still fostered by the relevant ministries and the nagari in the Province of Sumatera Barat*

Sumber/Source: BPS, Pendataan Potensi Desa (Podes)/BPS-Statistics Indonesia, Village Potential Data Collecting

Tabel
Table 4.2.2**Jumlah Sarana Kesehatan Menurut Kecamatan di
Kabupaten Kendal, 2018 dan 2019**
**Number of Health Facilities by Subdistrict in Kendal
Regency, 2018 and 2019**

Kecamatan Subdistrict	Rumah Sakit Umum General Hospital		Rumah Sakit Bersalin/ Rumah Bersalin Maternity Hospital		Puskesmas Public Health Center	
	2018	2019	2018	2019	2018	2019
(1)	(2)	(3)	(4)	(5)	(6)	(7)
010 Plantungan	-	-	-	-	1	1
020 Sukorejo	-	-	-	-	2	2
030 Pageruyung	-	-	-	-	1	1
040 Patean	-	-	-	-	1	1
050 Singorojo	-	-	-	-	2	2
060 Limbangan	-	-	-	-	1	1
070 Boja	-	1	-	-	2	2
080 Kaliwungu	1	1	-	-	1	1
081 Kaliwungu Selatan	-	-	-	-	1	1
090 Brangsong	-	-	-	-	2	2
100 Pegandon	-	-	-	-	1	1
101 Ngampel	-	-	-	-	1	1
110 Gemuh	1	1	-	-	2	2
111 Ringinarum	1	1	-	-	1	1
120 Weleri	-	-	-	-	2	2
130 Rowosari	-	-	-	-	2	2
140 Kangkung	-	-	-	-	2	2
150 Cepiring	-	-	-	-	1	1
160 Patebon	-	-	-	-	2	2
170 Kendal	1	1	-	-	2	2
Kabupaten Kendal	4	5	0	0	30	30

Lanjutan Tabel/*Continued Table* 4.2.2

Kecamatan Subdistrict	Klinik/Balai Kesehatan Clinic/Health Center		Posyandu Maternal & Child Health Center		Polindes Village Maternity	
	2018	2019	2018	2019	2018	2019
(1)	(8)	(9)	(10)	(11)	(12)	(13)
010 Plantungan	1	1	55	55	11	11
020 Sukorejo	1	1	95	95	20	20
030 Pageruyung	3	3	67	67	13	13
040 Patean	2	2	88	88	12	12
050 Singorojo	1	1	79	79	10	10
060 Limbangan	1	1	77	77	10	10
070 Boja	5	5	110	110	11	11
080 Kaliwungu	6	6	80	80	6	6
081 Kaliwungu Selatan	3	3	58	58	4	4
090 Brangsong	2	2	58	58	10	10
100 Pegandon	1	1	52	52	12	12
101 Ngampel	3	3	49	49	11	11
110 Gemuh	2	2	67	67	13	13
111 Ringinarum	-	-	46	46	12	12
120 Weleri	2	2	71	71	12	12
130 Rowosari	1	1	80	80	9	9
140 Kangkung	-	-	52	52	7	7
150 Cepiring	3	3	62	62	11	11
160 Patebon	3	3	80	80	13	13
170 Kendal	9	9	97	97	11	11
Kabupaten Kendal	49	49	1 423	1 423	218	218

Sumber/*Source*: Dinas Kesehatan Kabupaten Kendal/ *Health Office of Kendal Regency*

Tabel 4.2.3 Jumlah Tenaga Kesehatan Menurut Kecamatan di Kabupaten Kendal, 2019
Number of Medical Personnel by Sub District in Kendal Regency, 2019

Kecamatan Subdistrict	Dokter Doctor	Perawat Nurse	Bidan Midwife	Farmasi Pharmaceutical	Ahli Gizi Nutritionist
(1)	(2)	(3)	(4)	(5)	(6)
010 Plantungan	2	9	17	26	1
020 Sukorejo	7	24	35	59	2
030 Pageruyung	1	18	21	39	0
040 Patean	2	19	29	48	1
050 Singorojo	4	14	26	40	2
060 Limbangan	3	22	28	50	2
070 Boja	8	32	42	74	1
080 Kaliwungu	4	16	23	39	1
081 Kaliwungu Selatan	2	8	19	27	1
090 Brangsong	5	32	26	58	2
100 Pegandon	3	30	31	61	1
101 Ngampel	2	6	23	29	1
110 Gemuh	5	25	32	57	2
111 Ringinarum	0	10	17	27	1
120 Weleri	3	16	27	43	2
130 Rowosari	5	39	27	66	3
140 Kangkung	3	15	24	39	3
150 Cepiring	5	26	26	52	1
160 Patebon	3	13	21	34	2
170 Kendal	8	28	40	68	2
Kabupaten Kendal	75	402	534	936	31

Sumber/Source: Dinas Kesehatan Kabupaten Kendal/ Health Office of Kendal Regency

Tabel
Table 4.2.4

Jumlah Tenaga Medis Menurut Puskesmas di Kabupaten Kendal, 2019
Number of Medical Personnel by Public Health Center in Kendal Regency, 2019

Puskesmas Public Health Center	Dokter Spesialis	Dokter Umum	Dokter Gigi	Dokter Gigi Spesialis	Total Tenaga Medis
(1)	(2)	(3)	(4)	(5)	(6)
Plantungan	-	1	1	-	2
Sukorejo 01	-	4	1	-	5
Sukorejo 02	-	1	1	-	2
Pageruyung	-	1	-	-	1
Patean	-	2	-	-	2
Singorojo 01	-	1	1	-	2
Singorojo 02	-	2	-	-	2
Limbangan	-	2	1	-	3
Boja 01	-	5	1	-	6
Boja 02	-	1	1	-	2
Kaliwungu	-	4	-	-	4
Kaliwungu Selatan	-	2	-	-	2
Brangsang 01	-	1	1	-	2
Brangsang 02	-	2	1	-	3
Pegandon	-	2	1	-	3
Ngampel	-	2	-	-	2
Gemuh 01	-	2	1	-	3
Gemuh 02	-	1	1	-	2
Ringinarum	-	-	-	-	-
Weleri 01	-	1	1	-	2
Weleri 02	-	1	-	-	1
Rowosari 01	-	1	1	-	2
Rowosari 02	-	2	1	-	3

Lanjutan Tabel/Continued Table 4.2.4

Kecamatan Subdistrict	Dokter Spesialis	Dokter Umum	Dokter Gigi	Dokter Gigi Spesialis	Total Tenaga Medis
(1)	(2)	(3)	(4)	(5)	(6)
Kangkung 01	-	1	1	-	2
Kangkung 02	-	1	-	-	1
Cepiring	-	4	1	-	5
Patebon 01	-	1	-	-	1
Patebon 02	-	1	1	-	2
Kendal 01	-	4	1	-	5
Kendal 02	-	2	1	-	3
Jumlah/Total	0	55	20	-	75

Sumber/Source: Dinas Kesehatan Kabupaten Kendal/ Health Office of Kendal Regency

Tabel
Table 4.2.5**Jumlah Tenaga Keperawatan, Kebidanan, dan Kefarmasian Menurut Puskesmas di Kabupaten Kendal, 2019**
Number of Nursing, Midwifery, and Pharmaceutical Personnel by Public Health Center in Kendal Regency, 2019

Puskesmas Public Health Center	Perawat			Bidan	Tenaga Kefarmasian
	Perawat	Perawat Gigi	Jumlah		
(1)	(2)	(3)	(4)	(5)	(6)
Plantungan	9	-	9	17	1
Sukorejo 01	20	2	22	22	3
Sukorejo 02	2	-	2	13	1
Pageruyung	18	-	18	21	-
Patean	17	2	19	29	2
Singorojo 01	6	1	7	18	1
Singorojo 02	7	-	7	8	1
Limbangan	21	1	22	28	2
Boja 01	24	1	25	28	2
Boja 02	6	1	7	14	1
Kaliwungu	16	-	16	23	4
Kaliwungu Selatan	8	-	8	19	1
Brangsong 01	6	-	6	11	1
Brangsong 02	26	-	26	15	2
Pegandon	30	-	30	31	3
Ngampel	6	-	6	23	1
Gemuh 01	14	1	15	20	1
Gemuh 02	10	-	10	12	1
Ringinarum	9	1	10	17	1
Weleri 01	5	-	5	14	1
Weleri 02	11	-	11	13	1
Rowosari 01	7	-	7	13	1
Rowosari 02	31	1	32	14	2

Lanjutan Tabel/*Continued Table 4.2.5*

Puskesmas <i>Public Health Center</i>	Perawat			Bidan	Tenaga Kefarmasian
	Perawat	Perawat Gigi	Jumlah		
(1)	(2)	(3)	(4)	(5)	(6)
Kangkung 01	5	-	5	10	1
Kangkung 02	10	-	10	14	1
Cepiring	25	1	26	26	1
Patebon 01	3	1	4	14	2
Patebon 02	8	1	9	7	2
Kendal 01	19	1	20	23	1
Kendal 02	8	-	8	17	1
Jumlah/Total	387	15	402	534	43

Sumber/*Source*: Dinas Kesehatan Kabupaten Kendal/ *Health Office of Kendal Regency*

Tabel
Table 4.2.6**Jumlah Tenaga Kesehatan Lainnya Menurut Puskesmas di Kabupaten Kendal, 2019**
Number of Medical Staff by Public Health Center in Kendal Regency, 2019

Puskesmas Public Health Center	Kesehatan Masyarakat	Kesehatan Lingkungan	Nutrisionis	Dietisien	Fisioterapis
(1)	(2)	(3)	(4)	(5)	(6)
Plantungan	1	1	1	-	-
Sukorejo 01	2	1	1	-	-
Sukorejo 02	1	1	1	-	-
Pageruyung	1	1	-	-	-
Patean	2	1	1	-	-
Singorojo 01	2	-	2	-	-
Singorojo 02	1	-	-	-	-
Limbangan	1	1	2	-	-
Boja 01	2	-	1	-	-
Boja 02	1	-	-	-	-
Kaliwungu	1	1	1	-	-
Kaliwungu Selatan	1	-	1	-	-
Brangsong 01	1	-	1	-	-
Brangsong 02	1	1	1	-	-
Pegandon	1	1	1	-	-
Ngampel	1	1	1	-	-
Gemuh 01	2	-	1	-	-
Gemuh 02	2	-	1	-	-
Ringinarum	1	1	1	-	-
Weleri 01	2	-	1	-	-
Weleri 02	2	-	1	-	-
Rowosari 01	2	1	1	-	-
Rowosari 02	2	1	2	-	-

Lanjutan Tabel/*Continued Table* 4.2.6

Puskesmas Public Health Center	Kesehatan Masyarakat	Kesehatan Lingkungan	Nutrisionis	Dietisien	Fisioterapis
(1)	(2)	(3)	(4)	(5)	(6)
Kangkung 01	1	-	1	-	-
Kangkung 02	1	-	2	-	-
Cepiring	2	-	1	-	-
Patebon 01	2	1	1	-	-
Patebon 02	-	-	1	-	-
Kendal 01	-	-	1	-	-
Kendal 02	-	-	1	-	-
Jumlah/Total	39	14	31	0	0

Sumber/*Source*: Dinas Kesehatan Kabupaten Kendal/*Health Office of Kendal Regency*

Lanjutan Tabel/*Continued Table* 4.2.6

Puskesmas Public Health Center	Radiografer	Radioterapis	Teknisi Elektromedis	Teknisi Gigi	Analisis Kesehatan
(1)	(7)	(8)	(9)	(10)	(11)
Plantungan	-	-	-	-	1
Sukorejo 01	2	-	-	-	1
Sukorejo 02	-	-	-	-	-
Pageruyung	-	-	-	-	1
Patean	-	-	-	-	1
Singorojo 01	-	-	-	-	-
Singorojo 02	-	-	-	-	1
Limbangan	1	-	-	-	2
Boja 01	1	-	-	-	3
Boja 02	-	-	-	-	-
Kaliwungu	1	-	-	-	2
Kaliwungu Selatan	-	-	-	-	1
Brangsong 01	-	-	-	-	-
Brangsong 02	1	-	-	-	2
Pegandon	1	-	-	-	2
Ngampel	-	-	-	-	-
Gemuh 01	-	-	-	-	1
Gemuh 02	-	-	-	-	1
Ringinarum	-	-	-	-	1
Weleri 01	-	-	-	-	2
Weleri 02	-	-	-	-	1
Rowosari 01	-	-	-	-	1
Rowosari 02	-	-	-	-	1

Lanjutan Tabel/Continued Table 4.2.6

Puskesmas Public Health Center	Radiografer	Radioterapis	Teknisi Elektromedis	Teknisi Gigi	Analisis Kesehatan
(1)	(7)	(8)	(9)	(10)	(11)
Kangkung 01	-	-	-	-	1
Kangkung 02	-	-	-	-	0
Cepiring	-	-	-	-	1
Patebon 01	-	-	-	-	2
Patebon 02	-	-	-	-	1
Kendal 01	-	-	-	-	2
Kendal 02	-	-	-	-	1
Jumlah/Total	7	0	0	0	33

Sumber/Source: Dinas Kesehatan Kabupaten Kendal/ Health Office of Kendal Regency

Lanjutan Tabel/Continued Table 4.2.6

Puskesmas Public Health Center	Refraksionis Optisien	Rekam Medis dan Informasi Kesehatan	Pengelola Program Kesehatan	Lainnya	Total Tenaga Kesehatan Lain
(1)	(12)	(13)	(14)	(15)	(16)
Plantungan	-	-	1	-	5
Sukorejo 01	-	-	1	-	8
Sukorejo 02	-	-	1	-	4
Pageruyung	-	-	1	-	4
Patean	-	-	1	-	6
Singorojo 01	-	-	1	-	5
Singorojo 02	-	-	2	-	4
Limbangan	-	-	1	-	8
Boja 01	-	-	1	-	8
Boja 02	-	-	1	-	2
Kaliwungu	-	-	1	-	7
Kaliwungu Selatan	-	-	1	-	4
Brangsong 01	-	-	1	-	3
Brangsong 02	-	-	1	-	7
Pegandon	-	-	1	-	7
Ngampel	-	-	1	-	4
Gemuh 01	-	-	1	-	5
Gemuh 02	-	-	1	-	5
Ringinarum	-	-	1	-	5
Weleri 01	-	-	1	-	6
Weleri 02	-	-	1	-	5
Rowosari 01	-	-	1	-	6
Rowosari 02	-	-	2	-	8

Lanjutan Tabel/*Continued Table 4.2.6*

Puskesmas Public Health Center	Refraksionis Optisien	Rekam Medis dan Informasi Kesehatan	Pengelola Program Kesehatan	Lainnya	Total Tenaga Kesehatan Lain
(1)	(12)	(13)	(14)	(15)	(16)
Kangkung 01	-	-	1	-	4
Kangkung 02	-	-	1	-	4
Cepiring	-	-	1	-	5
Patebon 01	-	-	1	-	7
Patebon 02	-	-	1	-	3
Kendal 01	-	-	1	-	4
Kendal 02	-	-	1	-	3
Jumlah/Total	0	0	32	0	156

Sumber/Source: Dinas Kesehatan Kabupaten Kendal/ *Health Office of Kendal Regency*

Tabel
Table 4.2.7

Jumlah Bayi Lahir, Bayi Berat Badan Lahir Rendah (BBLR), BBLR Dirujuk, dan Bergizi Buruk Menurut Puskesmas di Kabupaten Kendal, 2019
Number of Births, Babies with Low Birth Weights (LBW), Treated LBW, and Malnutrition Cases by Public Health Center in Kendal Regency, 2019

Puskesmas <i>Public Health Center</i>	Bayi Lahir Births	BBLR LBW	Gizi Buruk Malnutrition	
			Dirujuk Referece	Mendapat Perawatan Treated
(1)	(2)	(3)	(4)	(5)
Sukorejo 01	545	40	0	1
Sukorejo 02	359	16	0	0
Pageruyung	565	29	0	0
Patean	791	48	0	0
Singorojo 01	471	7	0	3
Singorojo 02	321	24	0	0
Limbangan	571	58	0	1
Boja 01	875	47	0	0
Boja 02	369	12	0	0
Kaliwungu	1 062	5	0	0
Kaliwungu Selatan	568	21	0	0
Brangsong 01	523	10	0	0
Brangsong 02	395	22	0	8
Pegandon	563	21	0	1
Ngampel	595	0	0	0
Gemu 01	417	10	0	0
Gemu 02	348	16	0	2
Ringinarum	546	29	0	0

Lanjutan Tabel/*Continued Table 4.2.7*

Puskesmas <i>Public Health Center</i>	Bayi Lahir Births	BBLR LBW	Gizi Buruk Malnutrition	
			Dirujuk Referece	Mendapat Perawatan Treated
(1)	(2)	(3)	(4)	(5)
Weleri 01	463	2	0	0
Weleri 02	386	31	0	5
Rowosari 01	540	19	0	0
Rowosari 02	285	12	0	0
Kangkung 01	396	19	0	3
Kangkung 02	321	11	0	4
Cepiring	806	50	0	1
Patebon 01	356	6	0	0
Patebon 02	560	27	0	2
Kendal 01	610	24	0	3
Kendal 02	398	28	0	1
Jumlah/Total	14 429	670	0	36

Sumber/Source: Dinas Kesehatan Kabupaten Kendal/ *Health Office of Kendal Regency*

Tabel
Table 4.2.8

Jumlah Ibu Hamil, Melakukan Kunjungan K1, Melakukan Kunjungan K4, Kurang Energi Kronis (KEK), dan Mendapat Tablet Zat Besi (Fe) di Kabupaten Kendal, 2019
Number of Pregnant Women, Those with One Visit and four Visits of Antenatal Care, Chronic Energy Deficiency (CED), and Receiving Iron Supplement in Kendal Regency, 2019

Puskesmas Public Health Center	Jumlah Ibu Hamil Pregnant Women	Melakukan Kunjungan K1 One Visit	Melakukan Kunjungan K4 Four Visits	Mendapat Zat Besi (Fe) Receiving Iron Supplement	
				FE1 (30 Tablet)	FE3 (90 Tablet)
(1)	(2)	(3)	(4)	(5)	(6)
Plantungan	523	523	478	523	474
Sukorejo 01	593	593	580	593	583
Sukorejo 02	386	386	380	386	369
Pageruyung	631	631	621	631	562
Patean	857	857	806	857	828
Singorojo 01	513	513	507	513	506
Singorojo 02	371	371	317	371	308
Limbangan	641	641	578	641	583
Boja 01	985	985	956	985	960
Boja 02	393	393	356	393	365
Kaliwungu	1 146	1 146	1 101	1 146	1 120
Kaliwungu Selatan	641	641	634	641	631
Brangsong 01	521	521	498	521	497
Brangsong 02	463	463	414	463	418
Pegandon	619	619	592	619	594
Ngampel	597	597	596	597	576
Gemuh 01	475	475	455	475	454
Gemuh 02	403	403	353	403	372
Ringinarum	593	593	571	593	578
Weleri 01	506	506	486	506	509
Weleri 02	484	484	416	484	427

Lanjutan Tabel/*Continued Table 4.2.8*

Puskesmas <i>Public Health Center</i>	Jumlah Ibu Hamil <i>Pregnant Women</i>	Melakukan Kunjungan K1 <i>One Visit</i>	Melakukan Kunjungan K4 <i>Four Visits</i>	Mendapat Zat Besi (Fe) <i>Receiving Iron Supplement</i>	
				FE1 (30 Tablet)	FE3 (90 Tablet)
(1)	(2)	(3)	(4)	(5)	(6)
Rowosari 01	663	663	533	663	514
Rowosari 02	298	298	291	298	299
Kangkung 01	431	431	416	431	413
Kangkung 02	363	363	355	363	340
Cepiring	908	908	886	908	902
Patebon 01	404	404	357	404	360
Patebon 02	698	698	597	698	571
Kendal 01	701	701	642	701	637
Kendal 02	415	415	391	415	382
Kabupaten Kendal	11 329	11 329	10 584	11 329	10 594

Sumber/*Source*: Dinas Kesehatan Kabupaten Kendal/ *Health Office of Kendal Regency*

Tabel
Table 4.2.9**Banyaknya Penderita Malaria dan Demam Berdarah di
Kabupaten Kendal, 2019**
*Number of Malaria and Dengue Hemorrhagic Fever Sufferer
in Kendal Regency, 2019*

Bulan Month	Malaria			Demam Berdarah Dengue Hemorrhagic Fever		
	Tersangka Suspect	Valciparum Positif	Vivax Positif	Tersangka DB Dengue Hemorrhagic Fever Suspect	Positif DB Dengue Hemorrhagic Fever	Kematian Death
(1)	(2)	(3)	(4)	(5)	(6)	(7)
Januari	32	-	-	94	27	-
Februari	36	-	-	74	23	1
Maret	38	-	-	88	10	-
April	36	-	-	91	25	-
Mei	47	1	1	83	16	-
Juni	42	-	-	70	21	-
Juli	50	-	-	79	12	-
Agustus	56	1	1	29	5	-
September	57	-	-	53	12	-
Oktober	57	-	-	67	15	-
November	61	-	-	54	11	-
Desember	51	1	-	41	8	-
Kabupaten Kendal	563	3	2	823	185	1

Sumber/Source: Dinas Kesehatan Kabupaten Kendal/ Health Office of Kendal Regency

Tabel
Table 4.2.10

Jumlah Peserta KB Aktif Menurut Puskesmas dan Alat Kontrasepsi yang Digunakan di Kabupaten Kendal, 2019

Number of Active Family Planning Acceptor by Public Health Center and Contraception Used in Kendal Regency, 2019

Puskesmas Public Health Center	Alat Kontrasepsi/ Contraception Used							Jumlah Total
	IUD	MOW	MOP	Kondom Condom	Implan	Suntikan Injection	Pil	
(1)	(2)	(3)	(4)	(5)	(6)	(7)	(8)	(9)
Plantungan	557	91	46	56	1 741	1 583	410	4 484
Sukorejo 01	608	238	41	9	726	3 374	439	5 435
Sukorejo 02	120	84	1	2	548	2 557	371	3 683
Pageruyung	464	251	43	25	1 923	2 813	877	6 396
Patean	193	401	83	60	1 299	5 092	1 079	8 207
Singorojo 01	124	124	1	8	1 038	3 002	376	4 673
Singorojo 02	39	82	0	2	330	2 521	175	3 149
Limbangan	353	292	18	32	593	3 131	388	4 807
Boja 01	585	356	51	86	1 168	2 580	684	5 510
Boja 02	40	1	0	26	313	3 511	133	4 024
Kaliwungu	572	272	104	64	1 099	5 122	1 876	9 109
Kaliwungu Selatan	177	108	48	461	524	3 999	1 400	6 717
Brangsong 01	162	183	26	9	601	1 883	808	3 672
Brangsong 02	200	92	13	4	344	1 749	584	2 986
Pegandon	120	163	43	106	746	2 987	1 585	5 750
Ngampel	202	155	62	33	577	2 342	926	4 297
Gemuh 01	222	169	113	48	238	2 083	935	3 808
Gemuh 02	211	75	17	41	433	1 628	691	3 096
Ringinarum	49	163	7	85	464	2 831	636	4 235
Weleri 01	396	237	15	13	725	2 856	506	4 748
Weleri 02	223	156	2	7	238	1 824	661	3 111

Lanjutan Tabel/*Continued Table* 4.2.10

Puskesmas <i>Public Health Center</i>	Alat Kontrasepsi/ <i>Contraception Used</i>							Jumlah <i>Total</i>
	IUD	MOW	MOP	Kondom <i>Condom</i>	Implan	Suntikan <i>Injection</i>	Pil	
(1)	(2)	(3)	(4)	(5)	(6)	(7)	(8)	(9)
Rowosari 01	143	116	7	7	184	2941	854	4252
Rowosari 02	83	47	6	0	160	1439	385	2120
Kangkung 01	175	113	20	8	486	3267	701	4770
Kangkung 02	222	54	21	0	459	3918	1141	5815
Cepiring	572	216	43	57	745	3603	1823	7059
Patebon 01	183	87	2	6	358	1932	605	3173
Patebon 02	266	132	10	18	169	2713	1075	4383
Kendal 01	463	159	13	35	159	2600	420	3849
Kendal 02	373	109	9	29	252	1780	437	2989
Kabupaten Kendal	8 097	4 726	865	1 337	18 640	83 661	22 981	140 307

Sumber/*Source*: Dinas Kesehatan Kabupaten Kendal/ *Health Office of Kendal Regency*

Tabel
Table 4.2.11**Jumlah Pelayanan Rawat Jalan Pada RSUD Dr. H. Soewondo Kendal, 2019**
Number of Outpatient Service at Kendal General Hospital, 2019

Klinik Clinic	IUD	MOW	MOP
(1)	(2)	(3)	(4)
Dalam	31 925	295	108
Bedah	6 696	295	23
Bedah Orthopedi	4 557	295	15
Anak	4 388	295	15
Obgyn-KB	5 338	295	18
Jiwa	8 591	295	29
THT	4 145	295	14
Mata	14 942	295	51
Kulit	2 505	295	8
Gigi	3 783	295	13
Radiologi	13 297	365	36
R.Medik	9 160	295	31
Saraf	14 973	295	51
Umum	2 628	275	10
Paru	1 733	180	10
VCT	557	132	4
Bedah Mulut	5 649	292	19
CST	-	-	-
DOTS	-	-	-
24 Jam	111	5	22
Gizi	6	6	1
Jantung	1 714	97	18
Geriatric	239	236	1
Jumlah/Total	136 937	5 128	497

Sumber/Source: RSUD Dr. H. Soewondo Kabupaten Kendal/General Hospital of Dr. H. Soewondo Kendal

Tabel
Table 4.2.12**Jumlah Pelayanan Rawat Inap Dirinci per Kelas Pada RSUD
Dr. H. Soewondo Kendal, 2016- 2019**
**Number of Inpatient Service by Class at Kendal General
Hospital, 2016 - 2019**

Kelas Class	2016	2017	2018	2019
(1)	(2)	(3)	(4)	(5)
Utama	576	554	460	379
Kelas I	3 904	3 679	3 369	3 355
Kelas II	3 993	3 526	2 971	3 337
Kelas III	12 582	11 724	10 755	10 522
ICU	518	476	377	349
HCU	433	444	396	483
Peristi	1 095	1 081	1 158	1 157
Jumlah/Total	23 101	21 484	19 486	19 582

Sumber/Source: RSUD Dr. H. Soewondo Kabupaten Kendal/General Hospital of Dr. H. Soewondo Kendal

Tabel 4.2.13 Jumlah Pelayanan Rawat Tinggal UPF Pada RSUD Dr. H. Soewondo Kendal, 2016 - 2019
Table Number of Inpatient Service at Kendal General Hospital, 2016 - 2019

Jenis Pelayanan Kind of Service	2016	2017	2018	2019
(1)	(2)	(3)	(4)	(5)
Anak	6 635	5 878	4 918	5 827
Obs	4 542	6 803	7 210	7 190
Dalam	12 523	14 527	13 663	13 520
Bedah	2 854	3 628	3 946	3 518
ICU	437	510	432	350
Bayi	56	216	350	297
THT	466	418	383	356
Mata	385	824	1 012	797
Saraf	1 081	1 839	1 938	2 096
Kulit	58	151	91	49
Gigi	34	273	489	518
Ginekologi	3	6	13	2
HCU	17	-	-	-
Orthopedi	285	511	690	628
Paru-paru	-	33	325	93
Umum	79	101	85	54
Jantung	-	-	4	29
Jumlah/Total	29 455	35 718	35 549	35 324

Sumber/Source: RSUD Dr. H. Soewondo Kabupaten Kendal/General Hospital of Dr. H. Soewondo Kendal

Tabel
Table 4.2.14**Jumlah Pelayanan Operasi Pada RSUD Dr. H. Soewondo
Kendal, 2016 - 2019**
Number of Surgery at Kendal General Hospital, 2016 - 2019

Kelas Class	2016	2017	2018	2019
(1)	(2)	(3)	(4)	(5)
Bedah	1 847	1 940	1 974	1 887
Bedah Orthopedi	451	459	526	477
Kandungan	1 690	1 544	1 360	1 217
THT	438	350	294	267
Mata	399	597	757	535
Kulit	29	23	14	6
Gigi dan Mulut	7	169	349	365
Jumlah/Total	4 861	5 082	5 274	4 754

Sumber/Source: RSUD Dr. H. Soewondo Kabupaten Kendal/General Hospital of Dr. H. Soewondo Kendal

Tabel 4.2.15 Jumlah Peserta BPJS Kategori Penerima Bantuan Iuran Menurut Sumber Pendanaan di Kabupaten Kendal, 2019
Table 4.2.15 Number of BPJS Participants in Contribution Beneficiary Category According to Funding Sources in Kendal Regency, 2019

Kecamatan Subdistrict	APBN State Budget	APBD Regional Expenditure Budget
(1)	(2)	(3)
010 Plantungan	20 533	3 829
020 Sukorejo	23 763	3 870
030 Pageruyung	19 327	3 235
040 Patean	19 867	4 134
050 Singorojo	22 438	3 036
060 Limbangan	12 468	2 600
070 Boja	25 679	1 484
080 Kaliwungu	16 821	2 690
081 Kaliwungu Selatan	19 713	3 039
090 Brangsong	22 745	2 275
100 Pegandon	12 599	2 423
101 Ngampel	11 174	2 442
110 Gemuh	24 258	3 255
111 Ringinarum	16 512	2 309
120 Weleri	18 802	3 993
130 Rowosari	19 702	4 539
140 Kangkung	17 502	3 041
150 Cepiring	17 392	2 811
160 Patebon	16 664	3 241
170 Kendal	11 126	2 465
Kabupaten Kendal	369 085	60 711

Sumber/Source: Data Kapitasi BPJS Kesehatan KC Ungaran Periode Desember 2019/Capitation Data of BPJS Branch Ungaran for December 2019 Period

Tabel
Table 4.2.16

Jumlah Peserta BPJS Kategori Penerima Bantuan Iuran Menurut Sumber Pendanaan di Kabupaten Kendal, 2019
Number of BPJS Participants in Contribution Beneficiary Category According to Funding Sources in Kendal Regency, 2019

Kecamatan Subdistrict	PNS Daerah Regional Civil Servant	PNS Pusat State Civil Servants	TNI Indonesian National Army
(1)	(2)	(3)	(4)
010 Plantungan	549	76	11
020 Sukorejo	1 777	120	68
030 Pageruyung	734	76	14
040 Patean	913	60	52
050 Singorojo	759	70	111
060 Limbangan	924	80	120
070 Boja	2 535	346	310
080 Kaliwungu	1 313	238	176
081 Kaliwungu Selatan	1 056	117	166
090 Brangsong	1 000	217	126
100 Pegandon	1 206	128	96
101 Ngampel	639	87	66
110 Gemuh	1 254	173	91
111 Ringinarum	523	48	18
120 Weleri	1 727	270	167
130 Rowosari	975	151	37
140 Kangkung	962	210	26
150 Cepiring	1 542	137	107
160 Patebon	2 420	495	194
170 Kendal	3 777	683	245
Kabupaten Kendal	26 585	3 782	2 201

Lanjutan Tabel/Continued Table 4.2.16

Kecamatan Subdistrict	Polri Indonesian Republic Police	Pejabat Negara State Officials	Pegawai Pemerintah Non PNS Non-Civil Servant Government Employees
(1)	(5)	(6)	(7)
010 Plantungan	15	-	351
020 Sukorejo	136	-	571
030 Pageruyung	52	-	415
040 Patean	44	-	447
050 Singorojo	83	-	455
060 Limbangan	108	-	461
070 Boja	303	-	740
080 Kaliwungu	174	3	379
081 Kaliwungu Selatan	265	-	317
090 Brangsong	172	-	379
100 Pegandon	135	-	345
101 Ngampel	106	-	386
110 Gemuh	159	-	505
111 Ringinarum	59	-	380
120 Weleri	177	-	495
130 Rowosari	18	-	437
140 Kangkung	30	-	466
150 Cepiring	110	-	493
160 Patebon	181	-	636
170 Kendal	493	-	168
Kabupaten Kendal	2 820	3	8 826

Sumber/Source: Data Kapitasi BPJS Kesehatan KC Ungaran Periode Desember 2019/Capitation Data of BPJS Branch Ungaran for December 2019 Period

Tabel
Table 4.2.17**Jumlah Peserta BPJS Kategori Pekerja Penerima Upah
Pada Lembaga Non Pemerintahan di Kabupaten Kendal,
2019**
**Number of BPJS Participants in Wage Recipient Category in
Non-Government Institutions in Kendal Regency, 2019**

Kecamatan Subdistrict	BUMN State-owned Enterprises	BUMD Regional Owned Enterprises	Swasta Private
(1)	(2)	(3)	(4)
010 Plantungan	13	11	756
020 Sukorejo	124	39	2 374
030 Pageruyung	404	20	1 366
040 Patean	538	22	2 573
050 Singorojo	1 487	13	5 961
060 Limbangan	106	5	5 715
070 Boja	548	49	16 073
080 Kaliwungu	120	24	16 033
081 Kaliwungu Selatan	210	33	11 064
090 Brangsong	57	9	10 417
100 Pegandon	144	37	3 509
101 Ngampel	79	31	4 724
110 Gemuh	119	26	4 061
111 Ringinarum	28	4	1 770
120 Weleri	167	47	5 518
130 Rowosari	33	7	2 593
140 Kangkung	80	24	3 893
150 Cepiring	124	50	7 113
160 Patebon	157	81	9 041
170 Kendal	357	210	11 705
Kabupaten Kendal	4 895	742	126 259

Sumber/Source: Data Kapitasi BPJS Kesehatan KC Ungaran Periode Desember 2019/Capitation Data of BPJS Branch Ungaran for December 2019 Period

Tabel 4.2.18 **Jumlah Peserta BPJS Kategori Pekerja Mandiri dan Bukan Pekerja di Kabupaten Kendal, 2019**
Number of BPJS Participants in Contribution Beneficiary Category According to Funding Sources in Kendal Regency, 2019

Kecamatan Subdistrict	Pekerja Bukan Penerima Upah Non Recipients Wages Workers	Bukan Pekerja Non Workers
(1)	(2)	(3)
010 Plantungan	473	340
020 Sukorejo	2 233	827
030 Pageruyung	1 020	600
040 Patean	1 858	549
050 Singorojo	1 936	736
060 Limbangan	1 579	399
070 Boja	5 351	1 519
080 Kaliwungu	5 044	766
081 Kaliwungu Selatan	2 689	588
090 Brangsong	2 359	469
100 Pegandon	2 371	590
101 Ngampel	1 941	270
110 Gemuh	2 471	624
111 Ringinarum	1 719	156
120 Weleri	4 341	1 419
130 Rowosari	2 920	412
140 Kangkung	2 633	349
150 Cepiring	3 100	728
160 Patebon	3 785	1 270
170 Kendal	3 785	1 270
Kabupaten Kendal	53 608	13 881

Sumber/Source: Data Kapitasi BPJS Kesehatan KC Ungaran Periode Desember 2019/Capitation Data of BPJS Branch Ungaran for December 2019 Period

Tabel
Table 4.2.19

Persentase Penduduk yang Mempunyai Keluhan Kesehatan Selama Sebulan Terakhir di Kabupaten Kendal, 2014–2019
Percentage of People Who Had Health Complaint During a Month Prior to The Survey in Kendal Regency, 2014–2019

Penduduk Population	Laki-laki Men	Perempuan Women	Laki-laki + Perempuan Men+Woman
(1)	(2)	(3)	(4)
Persentase penduduk yang mempunyai keluhan kesehatan <i>Percentage of population who have health complaints</i>	36,59	40,93	38,73
Persentase penduduk yang mempunyai keluhan kesehatan dan berobat jalan <i>Percentage of population who have health complaints and seek outpatient treatment</i>	59,72	67,82	63,94
Persentase kunjungan ke tempat berobat jalan <i>Percentage of visits to outpatients places</i>			
RS Pemerintah/ <i>Government hospital</i>	5,05	7,87	6,61
RS Swasta/ <i>Private hospital</i>	6,83	3,11	4,77
Paktik dokter/bidan/ <i>Doctor/Midwife Practice</i>	61,14	62,32	61,79
Klinik/Praktik Dokter Bersama/ <i>Clinic</i>	7,93	8,23	8,10
Puskesmas/Pustu/ <i>Public Health Center</i>	26,11	28,64	27,51
Upaya Kesehatan Bersumberdaya Manusia/ <i>Human Resource Health Efforts</i>	2,35	5,36	4,02
Praktek Batra/Alternatif/ <i>Traditional Medicine Clinic</i>	1,11	0,12	0,56
Tempat lainnya/ <i>Others</i>	0,32	0,81	0,59

Sumber/Source: BPS, Survei Sosial Ekonomi Nasional (Susenas)/BPS-Statistics Indonesia, National Socioeconomic Survey

Tabel
Table 4.2.20

**Persentase Penduduk yang Berobat Jalan Menurut
Jaminan Kesehatan dan Jenis Kelamin di Kabupaten
Kendal, 2019**
*Percentage of Population Outpatient According to Health
Insurance and Gender in Kendal Regency, 2019*

Jaminan Kesehatan Health Insurance	Laki-laki Men	Perempuan Women	Laki-laki + Perempuan Men+Woman
(1)	(2)	(3)	(4)
Jaminan Kesehatan/ <i>Health Insurance</i>			
BPJS Penerima Bantuan Iuran <i>BPJS Recipient of Contribution Assistance</i>	9,40	12,06	10,87
BPJS Non-Penerima Bantuan Iuran <i>BPJS Non-Recipient of Contribution Assistance</i>	13,40	14,64	14,08
Jaminan Kesehatan Daerah <i>Regional Health Insurance</i>	16,05	15,62	15,81
Asuransi Swasta <i>Private Insurance</i>	0,56	0,45	0,50
Perusahaan/kantor <i>Office</i>	0,94	0,22	0,54
Tidak menggunakan jaminan kesehatan <i>Do not use health insurance</i>	59,77	58,22	58,91

Sumber/*Source*: BPS, Survei Sosial Ekonomi Nasional (Susenas)/*BPS-Statistics Indonesia, National Socioeconomic Survey*

Tabel
Table 4.2.21

Persentase Penduduk yang Tidak Berobat Jalan Menurut Alasan dan Jenis Kelamin di Kabupaten Kendal, 2019
Percentage of Population Not Treating Out by Reason and Gender in Kendal Regency, 2019

Alasan Tidak Berobat Jalan <i>Reasons Not to Go Outpatient</i>	Laki-laki <i>Men</i>	Perempuan <i>Women</i>	Laki-laki + Perempuan <i>Men+Woman</i>
(1)	(2)	(3)	(4)
Tidak punya biaya berobat <i>Do not have medical expenses</i>	-	-	-
Tidak ada biaya transport <i>Do not have transportation expenses</i>	-	0,68	0,32
Tidak ada sarana transportasi <i>No transportation</i>	-	0,54	0,25
Waktu tunggu pelayanan lama <i>Long service waiting time</i>	1,23	-	0,66
Mengobati sendiri <i>Self-treating</i>	54,98	55,82	55,37
Tidak ada yang mendampingi <i>No accompanying</i>	-	-	-
Merasa tidak perlu <i>Unnecessary</i>	37,28	36,91	37,11
Lainnya <i>Others</i>	6,51	6,05	6,30

Sumber/Source: BPS, Survei Sosial Ekonomi Nasional (Susenas)/BPS-Statistics Indonesia, National Socioeconomic Survey

Tabel 4.2.22 **Persentase Penduduk Menurut Jaminan Kesehatan yang Dimiliki dan Jenis Kelamin di Kabupaten Kendal, 2019**
Table **Percentage of Population According to Health Insurance Owned and Gender in Kendal Regency, 2019**

Jaminan Kesehatan Health Insurance	Laki-laki Men	Perempuan Women	Laki-laki + Perempuan Men+Woman
(1)	(2)	(3)	(4)
Jaminan Kesehatan/Health Insurance			
BPJS Penerima Bantuan Iuran BPJS Recipient of Contribution Assistance	27,80	28,87	28,33
BPJS Non-Penerima Bantuan Iuran BPJS Non-Recipient of Contribution Assistance	25,85	27,80	26,81
Jaminan Kesehatan Daerah Regional Health Insurance	79,53	78,89	79,21
Asuransi Swasta Private Insurance	0,74	0,86	0,80
Perusahaan/kantor Office	1,42	0,86	1,14
Tidak menggunakan jaminan kesehatan Do not use health insurance	4,33	4,96	4,64

Sumber/Source: BPS, Survei Sosial Ekonomi Nasional (Susenas)/BPS-Statistics Indonesia, National Socioeconomic Survey

Tabel
Table 4.2.23

Persentase Penduduk yang Rawat Inap Dalam Satu Tahun Terakhir Menurut Sarana Kesehatan dan Jenis Kelamin di Kabupaten Kendal, 2019
Percentage of Population Who Hospitalized in the Last Year According to Health Facilities and Gender in Kendal Regency, 2019

Sarana Kesehatan Health Facilities	Laki-laki Men	Perempuan Women	Laki-laki + Perempuan Men+Woman
(1)	(2)	(3)	(4)
RS Pemerintah/ <i>Government hospital</i>	41,66	35,92	38,92
RS Swasta/ <i>Private hospital</i>	43,96	39,16	41,22
Paktik dokter/bidan/ <i>Doctor/midwife practice</i>	2,44	1,10	1,67
Klinik/Praktik Dokter Bersama/ <i>Clinic</i>	5,63	8,32	7,16
Puskesmas/Pustu/ <i>Public Health Center</i>	17,50	17,66	17,59
Praktek Batra/ <i>Alternatif/Traditional Medicine Clinic</i>	-	-	-
Tempat lainnya/ <i>Others</i>	-	-	-

Sumber/*Source*: BPS, Survei Sosial Ekonomi Nasional (Susenas)/BPS-Statistics Indonesia, National Socioeconomic Survey

Tabel 4.2.24 **Persentase Penduduk 5 Tahun ke Atas Menurut Kebiasaan Merokok dan Jenis Kelamin di Kabupaten Kendal, 2019**
Table 4.2.24 **Percentage of Population 5 Years and Over According to Smoking Habit and Gender in Kendal Regency, 2019**

Kebiasaan Merokok <i>Smoking Habit</i>	Laki-laki <i>Men</i>	Perempuan <i>Women</i>	Laki-laki + Perempuan <i>Men + Woman</i>
(1)	(2)	(3)	(4)
<i>Kebiasaan merokok/ Smoking habit</i>			
Ya, setiap hari/ <i>Yes, every day</i>	42,80	0,49	21,92
Ya, tidak setiap hari/ <i>Yes, not every day</i>	2,57	-	1,30
Tidak/ <i>Not Smoking</i>	54,53	99,51	76,73
Tidak tahu/ <i>Dont know</i>	0,10	-	0,05
<i>Banyak batang yang dihisap tiap minggu/ Many cigarettes are smoked every week</i>			
≤ 6	0,58	-	0,57
7 - 14	4,63	33,38	4,93
15 - 29	11,26	6,16	11,21
30 - 59	30,74	20,33	30,63
≥ 60	52,79	40,13	52,65
Rata-rata per minggu	63,39	46,93	63,22

Sumber/Source: BPS, Survei Sosial Ekonomi Nasional (Susenas)/BPS-Statistics Indonesia, National Socioeconomic Survey

Tabel
Table 4.2.25

Persentase Penduduk Berumur 0-59 Bulan (Balita) yang Pernah Mendapat Imunisasi Menurut Jenis Imunisasi dan Jenis Kelamin di Kabupaten Kendal, 2019
Percentage of Population Aged 0-59 Months (Toddler) Ever Received Immunizations by Kind of Immunization and Gender in Kendal Regency, 2019

Jenis Imunisasi <i>Kind of Immunization</i>	Laki-laki <i>Men</i>	Perempuan <i>Women</i>	Laki-laki + Perempuan <i>Men+Woman</i>
(1)	(2)	(3)	(4)
BCG	96,34	92,13	94,27
DPT	89,70	91,25	90,46
Polio	96,23	92,82	94,56
Campak/morbili	69,77	78,15	73,88
Hepatitis B	96,57	95,55	96,07

Sumber/Source: BPS, Survei Sosial Ekonomi Nasional (Susenas)/BPS-Statistics Indonesia, National Socioeconomic Survey

Tabel 4.2.26 **Persentase Penduduk Berumur 0-23 Bulan (Baduta) yang Pernah Diberi ASI Menurut Lama Pemberian ASI dan Jenis Kelamin di Kabupaten Kendal, 2019**
Percentage of Population Aged 0-23 Months (Baduta) Ever Given Breast Milk According to Duration of Breastfeeding and Gender in Kendal Regency, 2019

Lama Pemberian ASI <i>Duration of Breast Feeding</i>	Laki-laki <i>Men</i>	Perempuan <i>Women</i>	Laki-laki + Perempuan <i>Men+Woman</i>
(1)	(2)	(3)	(4)
< 6 bulan	31,89	24,52	28,12
6 - 23 bulan	68,11	75,48	71,88
Rata-rata (bulan)	9,79	11,39	10,61

Sumber/Source: BPS, Survei Sosial Ekonomi Nasional (Susenas)/BPS-Statistics Indonesia, National Socioeconomic Survey

Tabel
Table 4.2.27**Jumlah Akseptor KB Aktif di Kabupaten Kendal, 2019**
Number of Active Family Planning Acceptor in Kendal Regency, 2019

Kecamatan Subdistrict	Kontrasepsi Contraception						Jumlah Total
	IUD	MO Sterilisation	Kondom Condom	Implant	Suntik Injection	Pil	
(1)	(2)	(3)					
010 Plantungan	559	159	57	1 352	2 012	399	4 538
020 Sukorejo	881	372	11	1 383	6 354	754	9 755
030 Pageruyung	443	318	25	2 006	2 542	1 104	6 438
040 Patean	199	508	61	1 306	5 390	826	8 290
050 Singorojo	178	221	20	1 024	4 579	444	6 466
060 Limbangan	357	297	26	585	2 886	375	4 526
070 Boja	319	330	83	883	5 239	629	7 483
080 Kaliwungu	614	381	57	801	4 768	1 917	8 538
081 Kaliwungu Selatan	292	641	51	923	4 102	945	6 954
090 Brangsong	373	312	10	997	2 852	1 302	5 846
100 Pegandon	114	151	33	659	2 673	737	4 367
101 Ngampel	182	183	26	478	2 889	601	4 359
110 Gemuh	471	487	47	1 009	2 673	1 397	6 084
111 Ringinarum	48	171	6	377	2 428	352	3 382
120 Weleri	619	453	30	871	4 372	845	7 190
130 Rowosari	235	180	23	325	4 414	1 220	6 397
140 Kangkung	312	226	34	920	6 922	1 364	9 778
150 Cepiring	616	217	54	701	2 846	1 532	5 966
160 Patebon	453	232	24	510	4 604	1 223	7 046
170 Kendal	917	332	62	484	3 998	862	6 655
Kabupaten Kendal	8 182	6 171	740	17 594	78 543	18 828	130 058

Sumber/Source: DP2KBP2PA Kabupaten Kendal/Department of Population Control, Family Planning, Women's Empowerment, and Child Protection of Kendal Regency of Kendal Regency

Tabel 4.2.28 Jumlah Akseptor KB Baru di Kabupaten Kendal, 2019
Table Number of New Family Planning Acceptor in Kendal Regency, 2019

Kecamatan Subdistrict	Kontrasepsi Contraception						Jumlah Total
	IUD	MO Sterilisation	Kondom Condom	Implant	Suntik Injection	Pil	
(1)	(2)	(3)					
010 Plantungan	3	-	-	51	565	3	622
020 Sukorejo	151	2	-	190	1 104	2	1 449
030 Pageruyung	6	-	11	191	452	182	842
040 Patean	23	37	2	145	632	12	851
050 Singorojo	8	3	1	90	454	19	575
060 Limbangan	38	10	3	136	396	7	590
070 Boja	41	6	-	267	951	3	1 268
080 Kaliwungu	66	30	31	97	574	33	831
081 Kaliwungu Selatan	-	99	-	67	369	55	590
090 Brangsong	22	6	37	130	428	38	661
100 Pegandon	7	5	109	106	606	279	1 112
101 Ngampel	25	4	-	133	529	94	785
110 Gemuh	36	3	-	163	704	-	906
111 Ringinarum	3	1	11	78	394	22	509
120 Weleri	86	118	-	100	594	2	900
130 Rowosari	39	18	2	63	1 062	2	1 186
140 Kangkung	16	7	34	77	706	49	889
150 Cepiring	54	8	-	42	692	6	802
160 Patebon	37	5	-	50	662	54	808
170 Kendal	188	106	-	69	653	-	1 016
Kabupaten Kendal	849	468	241	2 245	12 527	862	17 192

Sumber/Source: DP2KBP2PA Kabupaten Kendal/Department of Population Control, Family Planning, Women's Empowerment, and Child Protection of Kendal Regency of Kendal Regency

Tabel 4.2.29
Table

Jumlah Pengendali Program Lapangan KB, Penyuluh Lapangan KB, dan Petugas KB di Kabupaten Kendal, 2019
Number of Family Planning Field Program Controllers Instructor, Field Extension, and Officer in Kendal Regency, 2019

Kecamatan Subdistrict	PPLKB ¹	PLKB ²	PKB ³
(1)	(2)	(3)	(4)
010 Plantungan	1	-	2
020 Sukorejo	1	-	2
030 Pageruyung	1	-	2
040 Patean	1	-	2
050 Singorojo	1	-	2
060 Limbangan	1	-	3
070 Boja	1	-	3
080 Kaliwungu	1	-	2
081 Kaliwungu Selatan	1	-	2
090 Brangsong	1	-	2
100 Pegandon	1	-	2
101 Ngampel	1	-	2
110 Gemuh	1	-	2
111 Ringinarum	1	-	2
120 Weleri	1	-	2
130 Rowosari	1	-	2
140 Kangkung	1	-	2
150 Cepiring	1	-	2
160 Patebon	1	-	3
170 Kendal	1	-	3
Kabupaten Kendal	20	0	44

Catatan/Note: ¹ PPLKB : Pengendali Program Lapangan Keluarga Berencana/Family Planning Field Program Controllers Instructor

² PLKB : Penyuluh Lapangan Keluarga Berencana/Family Planning Field Extension

³ PKB : Petugas Keluarga Berencana/Family Planning Officer

Sumber/Source: DP2KBP2PA Kabupaten Kendal/Department of Population Control, Family Planning, Women's Empowerment, and Child Protection of Kendal Regency

Tabel 4.2.30 Jumlah Klinik Yang Melayani Keluarga Berencana di Kabupaten Kendal, 2014 - 2019
Number of Clinics That Serve Family Planning in Kendal Regency, 2014 - 2019

Kecamatan Subdistrict	2014	2015	2016	2017	2018	2019
(1)	(2)	(3)	(4)	(5)	(6)	(7)
010 Plantungan	2	2	2	2	2	2
020 Sukorejo	2	4	4	4	4	4
030 Pageruyung	1	1	1	1	1	1
040 Patean	1	1	1	1	1	1
050 Singorojo	3	2	2	2	2	2
060 Limbangan	1	1	1	1	1	1
070 Boja	2	2	2	2	2	2
080 Kaliwungu	5	2	2	2	1	1
081 Kaliwungu Selatan	2	3	2	2	2	2
090 Brangsong	3	1	1	1	1	1
100 Pegandon	1	2	2	2	2	2
101 Ngampel	2	3	3	3	3	3
110 Gemuh	2	2	2	2	2	2
111 Ringinarum	1	2	2	2	2	2
120 Weleri	4	4	4	4	4	4
130 Rowosari	3	3	3	3	3	3
140 Kangkung	2	2	2	2	2	2
150 Cepiring	2	1	1	1	1	1
160 Patebon	2	2	2	2	2	2
170 Kendal	5	3	3	3	3	3
Kabupaten Kendal	46	43	42	42	41	41

Sumber/Source: DP2KBP2PA Kabupaten Kendal/Department of Population Control, Family Planning, Women's Empowerment, and Child Protection of Kendal Regency of Kendal Regency

Tabel
Table 4.2.31

Persentase Penduduk Perempuan Berumur 15 - 49 Tahun Yang Pernah Melahirkan Dalam 2 Tahun Terakhir Menurut Tempat Melahirkan di Kabupaten Kendal, 2019
Percentage of Female Population Aged 15 - 49 Years Who Had Given Birth in The Last 2 Years According to Place of Give Birth in Kendal Regency, 2019

Tempat Melahirkan <i>Place of Give Birth</i>	Persentase Penduduk Perempuan Berumur 15 - 49 <i>Percentage of Female Population Aged 15 - 49</i>
(1)	(2)
Rumah Sakir/ <i>Hospital</i>	52,77
RS Bersalin/Klinik/ <i>Maternity Hospital/Clinic</i>	9,00
Puskesmas/ <i>Public Health Center</i>	35,06
Puskesmas Pembantu/ <i>Small Public Health Center</i>	-
Praktek Tenaga Kesehatan/ <i>Practic of Health Worker</i>	3,17
Polindes/Poskesdes/ <i>Village Public Health Center</i>	-
Rumah/ <i>Home</i>	-
Tempat lainnya/ <i>Others</i>	-

Sumber/*Source*: BPS, Survei Sosial Ekonomi Nasional (Susenas)/BPS-Statistics Indonesia, National Socioeconomic Survey

Tabel
Table 4.2.32

Persentase Penduduk Perempuan Berumur 15 - 49 Tahun Yang Pernah Melahirkan Dalam 2 Tahun Terakhir Menurut Penolong Kelahiran Terakhir di Kabupaten Kendal, 2019

Percentage of Female Population Aged 15 - 49 Years Who Had Given Birth in The Last 2 Years According to The Latest Birth Attendants in Kendal Regency, 2019

Penolong Kelahiran Terakhir <i>The Latest Birth Attendants</i>	Persentase Penduduk Perempuan Berumur 15 - 49 <i>Percentage of Female Population Aged 15 - 49</i>
(1)	(2)
Dokter Kandungan/ <i>Obgyn</i>	48,71
Dokter Umum/ <i>General Practitioners</i>	2,17
Bidan/ <i>Midwife</i>	47,62
Perawat/ <i>Nurse</i>	1,50
Tenaga Kesehatan Lainnya/ <i>Others Health Worker</i>	-
Dukun Beranak/ <i>Paraji/Shaman</i>	-

Sumber/*Source*: BPS, Survei Sosial Ekonomi Nasional (Susenas)/*BPS-Statistics Indonesia, National Socioeconomic Survey*

Tabel
Table 4.2.33

**Persentase Penduduk Perempuan Berumur 15 - 49 Tahun
Pernah Kawin Yang Tidak Menggunakan Alat KB atau Cara
Tradisional Menurut Alasan Utama di Kabupaten Kendal,
2019**

*Percentage of Female Population Aged 15 - 49 Years
Ever Married Who Did Not Use Family Planning Tools or
Traditional Methods According to The Main Reason in
Kendal Regency, 2019*

Alasan Utama Main Reason	Persentase Penduduk Perempuan Berumur 15 - 49 Percentage of Female Population Aged 15 - 49
(1)	(2)
Alasan Fertilitas/ <i>Fertility Reasons</i>	44,70
Tidak Setuju KB/ <i>Disagree with Family Planning</i>	0,33
Tidak Tahu Alat/Cara KB/ <i>Don't Know The Tool or How Family Program Is</i>	-
Takut Efek Samping/ <i>Afraid of Side Effects</i>	11,16
Lainnya/ <i>Others</i>	43,41
Tidak Tahu/ <i>Don't Know</i>	0,41

Sumber/*Source*: BPS, Survei Sosial Ekonomi Nasional (Susenas)/*BPS-Statistics Indonesia, National Socioeconomic Survey*

Tabel
Table 4.2.34

**Persentase Penduduk Perempuan Berumur 15 - 49 Tahun
Pernah Kawin Menurut Alat KB atau Cara Tradisional yang
Sedang Digunakan di Kabupaten Kendal, 2019**
*Percentage of Female Population Aged 15 - 49 Years Ever
Married According to Family Planning Tools or Traditional
Methods Being Used in Kendal Regency, 2019*

Alasan Utama <i>Main Reason</i>	Persentase Penduduk Perempuan Berumur 15 - 49 <i>Percentage of Female Population Aged 15 - 49</i>
(1)	(2)
Sterilisasi Wanita/Tubektomi/MOW/Tubectomy	5,96
Strelisasi Pria/Vasektomi/MOP/Vasectomy	-
IUD/AKDR/Spiral	3,82
Suntikan/Injection	61,04
Susuk KB/Implant	9,24
Pil/Pile	16,37
Kondom Pria/Karet KB/Male Condom	1,41
Intravag/Kondom Wanita/Diafragma/Female Condom	0,38
Metode Menyusui Alami/Natural Breastfeeding Methods	-
Pantang Berkala/Kalender/Periodic Abstinence/Calendar	1,78
Lainnya/Others	-

Sumber/Source: BPS, Survei Sosial Ekonomi Nasional (Susenas)/BPS-Statistics Indonesia, National Socioeconomic Survey

Tabel
Table 4.2.35

Persentase Penduduk Perempuan Berumur 15 - 49 Tahun Yang Menggunakan Alat KB Modern Menurut Tempat Memperoleh Alat KB Modern Yang Terakhir di Kabupaten Kendal, 2019

Percentage of Female Population Aged 15 - 49 Years Using Modern Family Planning Tools Scording to Where They Obtained The Latest Modern Family Planning Equipment in Kendal Regency, 2019

Alasan Utama <i>Main Reason</i>	Persentase Penduduk Perempuan Berumur 15 - 49 <i>Percentage of Female Population Aged 15 - 49</i>
(1)	(2)
Rumah Sakir/ <i>Hospital</i>	5,93
Puskesmas/ <i>Public Health Center</i>	15,86
TKBK/TMK/MUYAN	-
Polindes/Poskesdes/ <i>Village Public Health Center</i>	0,36
Posyandu/Pos KB/PPKBD	1,33
RS Bersalin/Klinik/ <i>Maternity Hospital/Clinic</i>	0,69
Praktek Dokter Umum/ <i>Kandungan</i>	2,41
Praktek Bidan/ <i>Bidan Di Desa/Perawat</i>	60,14
Apotek/Toko Obat	13,28
Tempat lainnya/ <i>Others</i>	-

Sumber/*Source*: BPS, Survei Sosial Ekonomi Nasional (Susenas)/*BPS-Statistics Indonesia, National Socioeconomic Survey*

4.3 PERUMAHAN DAN LINGKUNGAN HOUSING AND ENVIRONMENT

Tabel 4.3.1 **Persentase Rumah Tangga Menurut Status Kepemilikan Bangunan Tempat Tinggal di Kabupaten Kendal, 2019**
Percentage of Households by Ownership Status of Residential Buildings in Kendal Regency, 2019

Status Kepemilikan Bangunan Tempat Tinggal <i>Ownership Status of Residential Buildings</i>	Persentase Rumah Tangga <i>Percentage of Household</i>
(1)	(2)
Milik Sendiri	92,09
Kontrak/Sewa	1,47
Bebas Sewa	6,05
Dinas	-
Lainnya	0,39

Sumber/Source: BPS, Survei Sosial Ekonomi Nasional (Susenas)/BPS-Statistics Indonesia, National Socioeconomic Survey

Tabel 4.3.2 **Persentase Rumah Tangga Menurut Luas Lantai Rumah di Kabupaten Kendal (m²), 2019**
Percentage of Households by House Floor Area in Kendal Regency (m²), 2019

Luas Lantai Rumah <i>House Floor Area</i>	Persentase Rumah Tangga <i>Percentage of Household</i>
(1)	(2)
≤ 19	0,35
20 - 49	10,31
50 - 99	55,35
100 - 149	20,95
≥ 150	13,04

Sumber/Source: BPS, Survei Sosial Ekonomi Nasional (Susenas)/BPS-Statistics Indonesia, National Socioeconomic Survey

Tabel
Table 4.3.3

**Persentase Rumah Tangga Menurut Bahan Bangunan
Utama Atap Rumah Terluas di Kabupaten Kendal,
2019**

*Percentage of Households by Main Building Material for the
Widest Roof of Houses in Kendal Regency, 2019*

Bahan Bangunan Utama Atap Rumah Terluas Main Building Material for the Widest Roof of Houses	Persentase Rumah Tangga Percentage of Household
(1)	(2)
Beton/ Concrete	0,70
Genteng/ Tile	95,25
Asbes/ Asbestos	1,87
Seng/ Zinc	2,01
Bambu/Bamboo	-
Kayu/Sirap/Wood/Shingle	-
Jerami/Ijuk/Daun-Daunan/Rumbia/ Straw / Fibers / Leaves / Rumbia	-
Lainnya/Others	0,17

Sumber/Source: BPS, Survei Sosial Ekonomi Nasional (Susenas)/BPS-Statistics Indonesia, National Socioeconomic Survey

Tabel
Table 4.3.4

**Persentase Rumah Tangga Menurut Bahan Bangunan
Utama Dinding Rumah Terluas di Kabupaten Kendal,
2019**
*Percentage of Households by Main Building Material for
tthe Widest Home Wall in Kendal Regency, 2019*

Bahan Bangunan Utama Dinding Rumah Terluas <i>Main Building Material for the Widest Home Wall</i>	Persentase Rumah Tangga <i>Percentage of Household</i>
(1)	(2)
Tembok/Wall	68,28
Plesteran anyaman Bambu/Kawat/ <i>Plastering with bamboo/wire</i>	0,87
Kayu/Papan/ <i>Wood / Board</i>	29,26
Anyaman Bambu/ <i>Bamboo Woven</i>	0,52
Batang Kayu/ <i>Logs</i>	0,50
Bambu/ <i>Bamboo</i>	0,15
Lainnya/ <i>Others</i>	0,41

Sumber/Source: BPS, Survei Sosial Ekonomi Nasional (Susenas)/BPS-Statistics Indonesia, National Socioeconomic Survey

Tabel
Table 4.3.5

**Persentase Rumah Tangga Menurut Bahan Bangunan
Utama Lantai Rumah Terluas di Kabupaten Kendal,
2019**
*Percentage of Households by Main Building Material for the
Widest Home Floor in Kendal Regency, 2019*

Bahan Bangunan Utama Lantai Rumah Terluas <i>Main Building Material for the Widest Home Floor</i>	Persentase Rumah Tangga <i>Percentage of Household</i>
(1)	(2)
Marmor/Granit/ Marble / Granite	0,97
Keramik/ Ceramics	53,43
Parquet/Vinil/Karpet/ Parquet / Vinyl / Carpet	0,14
Ubin/Tegel/Teraso/ Tiles/ terraces	9,10
Kayu/Papan/ Wood / Board	0,23
Semen/Bata Merah/ Cement / Brick	16,87
Bambu/Bamboo	0,50
Tanah/ Soil	18,39
Lainnya/Others	0,36

Sumber/Source: BPS, Survei Sosial Ekonomi Nasional (Susenas)/BPS-Statistics Indonesia, National Socioeconomic Survey

Tabel
Table 4.3.6

Persentase Rumah Tangga Menurut Kepemilikan Serta Penggunaan Fasilitas Buang Air Besar di Kabupaten Kendal, 2019
Percentage of Households According to Ownership and Use of Defecation Facilities in Kendal Regency, 2019

Kepemilikan Serta Penggunaan Fasilitas Buang Air <i>Ownership and Use of Defecation Facilities</i>	Persentase Rumah Tangga <i>Percentage of Household</i>
(1)	(2)
Sendiri/ <i>Own ownership</i>	86,73
Bersama/ <i>Joint ownership</i>	5,90
MCK Komunal/ <i>Communal</i>	-
MCK Umum/ <i>Public</i>	0,51
Tidak Digunakan/ <i>Not Used</i>	-
Tidak Ada Fasilitas/ <i>No Facility</i>	6,86

Sumber/Source: BPS, Survei Sosial Ekonomi Nasional (Susenas)/BPS-Statistics Indonesia, National Socioeconomic Survey

Tabel 4.3.7 **Persentase Rumah Tangga Menurut Jenis Kloset Yang Digunakan Rumah Tangga di Kabupaten Kendal, 2019**
Table **Percentage of Households by Type of Toilet Used by Households in Kendal Regency, 2019**

Jenis Kloset Yang Digunakan Rumah Tangga <i>Type of Toilet Used by Households</i>	Persentase Rumah Tangga <i>Percentage of Household</i>
(1)	(2)
Leher Angka	98,20
Pelngsengan Dengan Tutup	0,25
Pelngsengan Tanpa Tutup	0,92
Cemplung Cubluk	0,63

Sumber/Source: BPS, Survei Sosial Ekonomi Nasional (Susenas)/BPS-Statistics Indonesia, National Socioeconomic Survey

Tabel 4.3.8 **Persentase Rumah Tangga Menurut Tempat Pembuangan Akhir Tinja di Kabupaten Kendal, 2019**
Percentage of Households by Final Stool Disposal in Kendal Regency, 2019

Tempat Pembuangan Akhir Tinja <i>Final Stool Disposal</i>	Persentase Rumah Tangga <i>Percentage of Household</i>
(1)	(2)
Tangki Septik <i>Septic Tank</i>	88,91
Instalasi Pengolahan Air Limbah (IPAL) <i>Wastewater Treatment Plant (WWTP)</i>	0,30
Kolam/Sawah/Sungai/Danau/Laut <i>Pond / Rice Field / River / Lake / Sea</i>	4,53
Lubang Tanah <i>Ground Hole</i>	6,19
Pantai/Tanah Lapang/Kebun <i>Beach / Field / Gardens</i>	0,07
Lainnya <i>Others</i>	-

Sumber/Source: BPS, Survei Sosial Ekonomi Nasional (Susenas)/BPS-Statistics Indonesia, National Socioeconomic Survey

Tabel 4.3.9 **Persentase Rumah Tangga Menurut Menurut Sumber Air Utama Yang Digunakan Rumah Tangga Untuk Minum di Kabupaten Kendal, 2019**
Percentage of Households According to Primary Water Source for Households to Drink in Kendal Regency, 2019

Sumber Air Utama Yang Digunakan Rumah Tangga Untuk Minum <i>Primary Water Source for Households to Drink</i>	Persentase Rumah Tangga <i>Percentage of Household</i>
(1)	(2)
Air kemasan bermerk, air isi ulang	25,45
Leding	25,97
Sumur bor/pompa	18,06
Sumur terlindung	11,08
Sumur tak terlindung	0,62
Mata air terlindung/tak terlindung	18,20
Air permukaan	-
Air hujan	-
Lainnya	0,62

Sumber/Source: BPS, Survei Sosial Ekonomi Nasional (Susenas)/BPS-Statistics Indonesia, National Socioeconomic Survey

Tabel 4.3.10 **Persentase Rumah Tangga Menurut Menurut Sumber Air Utama Yang Digunakan Rumah Tangga Untuk Memasak/ Mandi/Cuci/dll di Kabupaten Kendal, 2019**
Percentage of Households According to Primary Water Source for Households to Drink in Kendal Regency, 2019

Sumber Air Utama Yang Digunakan Rumah Tangga Untuk Memasak/Mandi/Cuci/dll <i>Primary Water Source for Households to Cooking / Bathing / Washing / etc</i>	Persentase Rumah Tangga <i>Percentage of Household</i>
(1)	(2)
Air kemasan bermerk, air isi ulang	0,28
Leding	23,79
Sumur bor/pompa	32,61
Sumur terlindung	24,33
Sumur tak terlindung	0,89
Mata air terlindung/tak terlindung	17,62
Air permukaan	0,48
Air hujan	-
Lainnya	-

Sumber/Source: BPS, Survei Sosial Ekonomi Nasional (Susenas)/BPS-Statistics Indonesia, National Socioeconomic Survey

Tabel 4.3.11 **Persentase Rumah Tangga Menurut Sumber Penerangan Utama di Kabupaten Kendal, 2019**
Table **Percentage of Households by Main Lighting Source in Kendal Regency, 2019**

Sumber Penerangan Utama <i>Main Lighting Source</i>	Persentase Rumah Tangga <i>Percentage of Household</i>
(1)	(2)
Listrik PLN Dengan Meteran	94,57
Listrik PLN Tanpa Meteran	5,19
Listrik Non PLN	-
Selain Listrik	0,24

Sumber/Source: BPS, Survei Sosial Ekonomi Nasional (Susenas)/BPS-Statistics Indonesia, National Socioeconomic Survey

Tabel
Table 4.3.12

Persentase Rumah Tangga Menurut Menurut Bahan Bakar Utama Yang Digunakan Untuk Memasak di Kabupaten Kendal, 2019
Percentage of Households According to Main Fuel Used for Cooking in Kendal Regency, 2019

Bahan Bakar Utama Yang Digunakan Untuk Memasak <i>Main Fuel Used for Cooking</i>	Persentase Rumah Tangga <i>Percentage of Household</i>
(1)	(2)
Tidak memasak di rumah	1,66
Listrik	0,18
Elpiji 5,5 kg/bluegaz	1,77
Elpiji 12 kg	1,56
Elpiji 3 kg	81,98
Gas kota	-
Biogas	-
Minyak Tanah	-
Arang	-
Kayu Bakar	12,69
Lainnya	0,17

Sumber/Source: BPS, Survei Sosial Ekonomi Nasional (Susenas)/BPS-Statistics Indonesia, National Socioeconomic Survey

Tabel 4.3.13 Jumlah Pemohon Izin Mendirikan Bangunan di Kabupaten Kendal, 2019
Number Of The Applicant Building Permit in Kendal Regency, 2019

Rincian Details	Jumlah IMB Yang Disetujui Number of Building Permits Approved	Biaya Yang Diterima Dinas Costs Received by the Office (Rp)
(1)	(2)	(3)
Fungsi I		
Rumah Tinggal	73	893 891 000
Apartemen	-	-
Rumah Susun	-	-
Fungsi II		
Sarana Pendidikan	3	82 564 000
Sarana Sosial Keagamaan	3	-
Sarana Olahraga	-	-
Fungsi III		
Sarana Perdagangan	43	974 634 000
Sarana Hotel & Restoran	2	38 749 000
Sarana Perkantoran	13	48 762 832
Campuran	77	389 568 816
Fungsi IV (Pabrik/Industri)	16	2 964 502 772
Fungsi V (Sarang Walet)	1	3 629 000
Tower	11	33 896 000
Pemancar Radio	-	-
Rumah Kos	2	13 169 000
Sarana Kesehatan	11	205 766 000
Tempat Rekreasi	-	-

Sumber/Source: Dinas Penanaman Modal dan Pelayanan Terpadu Satu Pintu Kabupaten Kendal/Local Office of Investment and One Door Integrated Service of Kendal Regency

4.4 KRIMINALITAS CRIME

Tabel
Table 4.4.1

**Banyaknya Kejahatan dan Pelanggaran Yang Tercatat Di
Kepolisian Resor Kendal, 2019**
*Number of Criminal and Violation Noted at Police Station in
Kendal, 2019*

Bulan Month	Pencurian/Theft			Kebakaran Fire	Pembunuhan Murder
	Pemberatan Weighting	Kendaraan Bermotor Motor Vehicle	Kekerasan Violence		
(1)	(2)	(3)	(4)	(5)	(6)
Januari	3	-	2	-	-
Februari	1	-	-	3	1
Maret	5	2	1	4	-
April	1	-	1	2	-
Mei	3	1	-	1	-
Juni	3	1	-	1	-
Juli	3	-	-	4	-
Agustus	1	1	2	6	-
September	5	2	1	4	1
Oktober	2	6	-	6	1
Nopember	1	6	-	3	-
Desember	3	1	1	-	-
Jumlah/Total	31	20	8	34	3

Sumber/Source: Polres Kendal/Police Office of Kendal Regency

Lanjutan Tabel/Continued Table 4.4.1

Bulan Month	Uang Palsu Counterfeit Money	Penganiayaan Berat Severe Persecution	Narkoba Drugs	Jumlah Total
(1)	(7)	(8)	(9)	(10)
Januari	-	-	-	5
Februari	-	-	2	7
Maret	2	1	3	18
April	-	-	-	4
Mei	-	-	3	8
Juni	-	-	3	8
Juli	-	-	1	8
Agustus	-	-	4	14
September	-	6	2	21
Oktober	-	-	2	17
Nopember	-	-	1	11
Desember	-	-	-	5
Jumlah/Total	2	7	21	126

Sumber/Source: Polres Kendal/Police Office of Kendal Regency

Tabel
Table 4.4.2**Banyaknya Tindak Pidana Menurut Kepolisian Resor
Kendal, 2016 - 2019**
Number of Criminal by Police Office in Kendal, 2016 - 2019

Polres/ Polsek Police Station	2016	2017	2018	2019
(1)	(2)	(3)	(4)	(5)
Reskrim	145	107	61	71
Plantungan	4	4	2	2
Sukorejo	4	10	7	5
Pageruyung	3	6	2	5
Patean	3	2	1	4
Singorojo	3	6	2	8
Limbangan	2	1	6	7
Boja	5	6	7	7
Kaliwungu (Kaliwungu Selatan)	7	15	10	12
Brangsong	8	8	8	5
Pegandon (Ngampel)	8	7	8	7
Gemuh (Ringinarum)	11	6	6	3
Weleri	9	6	3	8
Rowosari	4	6	3	5
Kangkung	4	3	3	2
Cepiring	1	5	5	4
Patebon	12	13	7	14
Kendal	5	12	2	5
Kabupaten Kendal	238	223	143	174

Sumber/Source: Polres Kendal/Police Office of Kendal Regency

Tabel 4.4.3 Banyaknya Kecelakaan Yang Tercatat Di Kepolisian Resor Kendal, 2019
Table *Number of Accident Recorded at Police Office in Kendal, 2019*

Bulan Month	Jumlah Kecelakaan Number of Accident	Korban/Victim			Kerugian Material Material Losses (000,-)
		Mati Ditempat Dead on The Spot	Luka Berat Severe Injuries	Luka Ringan Minor Injuries	
(1)	(2)	(3)	(4)	(5)	(6)
Januari	31	15	-	29	16 350
Februari	17	11	-	-	15 850
Maret	15	5	-	-	8 600
April	23	5	-	25	11 900
Mei	27	15	1	30	31 800
Juni	28	9	-	26	18 750
Juli	39	13	-	39	18 850
Agustus	30	11	1	20	13 450
September	30	9	-	29	11 950
Oktober	44	8	-	42	12 600
Nopember	40	9	1	42	1 940
Desember	34	10	-	27	17 100
Jumlah/Total	358	120	3	309	179 140

Sumber/Source: Polres Kendal/Police Office of Kendal Regency

Tabel
Table 4.4.4**Banyaknya Pelanggaran Lalu Lintas dan Hasil Denda Yang
Tercatat Di Kepolisian Resor Kendal, 2019**
*Number of Traffic Violation and Fine Recorded at Police
Office in Kendal, 2019*

Bulan Month	Jenis Denda/Type of Penalty			Hasil Denda Penalty Results (000,-)
	Tilang Ticket	Teguran Reprimand	Jumlah Total	
(1)	(2)	(3)	(4)	(5)
Januari	2 617	2 811	5 428	151 287
Februari	2 988	3 065	6 053	157 921
Maret	447	1 008	1 455	-
April	23	706	729	821
Mei	2 096	1 250	3 346	115 633
Juni	768	999	1 767	115 633
Juli	768	999	1 767	96 303
Agustus	1 830	4 011	5 841	219 981
September	2 028	2 607	4 635	282 185
Oktober	2 139	2 657	4 796	99 782
Nopember	3 203	3 065	6 268	184 325
Desember	204	1 575	1 779	184 325
Jumlah/Total	19 111	24 753	43 864	1 608 196

Sumber/Source: Polres Kendal/Police Office of Kendal Regency

Tabel
Table 4.4.5**Banyaknya Tahanan Kejaksaan Yang Masuk Di Kejaksaan
Negeri Kendal, 2019**
Number of Public Prosecutor Convicts in Kendal, 2019

Bulan Month	Sisa Bulan Lalu Rest of Last Month	Masuk Bulan Ini Enter This Month	Jumlah Total	Diselesaikan/Completed	
				Diputus Bebas Decided Freely	Dilimpahkan ke Pengadilan Negeri Delegated to the District Court
(1)	(2)	(3)	(4)	(5)	(6)
Januari	-	27	27	-	27
Februari	-	8	8	-	8
Maret	-	19	19	-	19
April	-	11	11	-	11
Mei	-	20	20	-	20
Juni	-	13	13	-	13
Juli	-	21	21	-	21
Agustus	-	15	15	-	15
September	-	20	20	-	20
Oktober	-	18	18	-	18
Nopember	-	15	15	-	15
Desember	-	17	17	-	17
Jumlah/Total	0	204	204	0	204

Sumber/Source: Pengadilan Negeri Kabupaten Kendal/Public Prececutor of Kendal Regency

Lanjutan Tabel/*Continued Table* 4.4.5

Bulan <i>Month</i>	Diselesaikan/ <i>Completed</i>			Sisa Akhir Bulan <i>Rest of the Month</i>
	Dimerdekakan Dari Tahanan <i>Freed From Prisoners</i>	Dikirim ke Kejaksaan Lain <i>Sent to Another Prosecutor</i>	Jumlah <i>Total</i>	
(1)	(7)	(9)	(9)	(10)
Januari	-	-	27	-
Februari	-	-	8	-
Maret	-	-	19	-
April	-	-	11	-
Mei	-	-	20	-
Juni	-	-	13	-
Juli	-	-	21	-
Agustus	-	-	15	-
September	-	-	20	-
Oktober	-	-	18	-
Nopember	-	-	15	-
Desember	-	-	17	-
Jumlah/Total	0	0	204	0

Sumber/*Source*: Pengadilan Negeri Kabupaten Kendal/*Public Preecutor of Kendal Regency*

Tabel
Table 4.4.6**Banyaknya Pelanggaran Hukum (Tersangka dan Tertuduh) Di Kejaksaan Negeri Kendal, 2019**
Number of Law Violation (Suspect and Defeendants) in Kendal, 2019

Bulan Month	Dua Bulan Sebelumnya Rest of Two Month Ago	Satu Bulan Sebelumnya Rest of A Month Ago	Bulan Sekarang This Month
(1)	(2)	(3)	(4)
Januari	14	16	27
Februari	16	27	8
Maret	27	8	19
April	8	19	11
Mei	19	11	20
Juni	11	20	13
Juli	20	13	21
Agustus	13	21	15
September	21	15	20
Oktober	15	20	18
Nopember	20	18	15
Desember	18	15	17
Jumlah/Total	202	203	204

Sumber/Source: Pengadilan Negeri Kabupaten Kendal/Public Preecutor of Kendal Regency

Tabel
Table 4.4.7**Banyaknya Tahanan Kejaksaan Yang Masuk Di Kejaksaan
Negeri Kendal, 2019**
Number of Public Procecutor Convicts in Kendal, 2019

Bulan Month	Masuk Bulan Laporan Entering Report Month	Diselesaikan/Completed	
		Diputuskan Pengadilan Negeri Decided by the District Court	Dilimpahkan Pengadilan Negeri Submitted by the District Court
(1)	(2)	(3)	(4)
Januari	22	22	-
Februari	2	2	-
Maret	14	14	-
April	10	10	-
Mei	18	18	-
Juni	7	7	-
Juli	19	19	-
Agustus	14	14	-
September	11	11	-
Oktober	18	18	-
Nopember	15	15	-
Desember	16	16	-
Jumlah/Total	166	166	0

Sumber/Source: Pengadilan Negeri Kabupaten Kendal/Public Procecutor of Kendal Regency

Lanjutan Tabel/Continued Table 4.4.7

Bulan Month	Diselesaikan/Completed		Sisa Bulan Laporan Remaining Report Month
	Dikesampingkan Set Aside	Dikirim ke Kejaksaan Lain Sent to Another Prosecutor	
(1)	(3)	(4)	
Januari	-	-	-
Februari	-	-	-
Maret	-	-	-
April	-	-	-
Mei	-	-	-
Juni	-	-	-
Juli	-	-	-
Agustus	-	-	-
September	-	-	-
Oktober	-	-	-
Nopember	-	-	-
Desember	-	-	-
Jumlah/Total	0	0	0

Sumber/Source: Pengadilan Negeri Kabupaten Kendal/Public Prececutor of Kendal Regency

Tabel
Table 4.4.8**Banyaknya Perkara dan Terdakwa Yang Masuk di
Pengadilan Negeri Kendal Menurut Jenis Perkara, 2019
Number of Cases and Defendants at Public Court in Kendal,
2019**

Jenis Perkara <i>Kind of Cases</i>	Sisa Tahun Lalu <i>Rest of Last Year</i>		Masuk Tahun Ini <i>This Year</i>		Sisa Tahun Ini <i>Rest of This Year</i>	
	Perkara <i>Cases</i>	Terdakwa <i>Defendant</i>	Perkara <i>Cases</i>	Terdakwa <i>Defendant</i>	Perkara <i>Cases</i>	Terdakwa <i>Defendant</i>
(1)	(2)	(3)	(4)	(5)	(6)	(7)
Perkara Pidana Tindak Pidana Ringan <i>Criminal Case for Minor Crimes</i>	-	-	54	54	-	-
Perkara Pidana Khusus <i>Special Criminal Case</i>	9	9	59	64	8	8
Perkara Pidana Khusus Anak <i>Special Criminal Case for Children</i>	-	-	8	10	-	-
Perkara Pidana Biasa <i>Ordinary Criminal Case</i>	11	17	34	146	19	29
Jumlah/Total						

Sumber/Source: Pengadilan Negeri Kabupaten Kendal/*Public Precector of Kendal Regency*

4.5 AGAMA DAN SOSIAL LAINNYA RELIGION AND OTHER SOCIAL AFFAIRS

Tabel 4.5.1 **Jumlah Penduduk Menurut Kecamatan dan Agama yang Dianut di Kabupaten Kendal, 2019**
Table 4.5.1 **Population by Subdistrict and Religion in Kendal Regency, 2019**

Kecamatan Subdistrict	Islam	Protestan Protestant	Katolik Catholic	Hindu	Budha Buddha	Lainnya Others
(1)	(2)	(3)	(4)	(5)	(6)	(7)
010 Plantungan	30 229	53	53	-	-	1
020 Sukorejo	55 483	310	469	9	52	1
030 Pageruyung	33 842	61	409	15	1	1
040 Patean	48 601	278	523	75	113	4
050 Singorojo	49 677	552	57	109	1	20
060 Limbangan	32 493	235	137	6	10	-
070 Boja	69 138	1 224	421	1	8	1
080 Kaliwungu	58 501	90	135	62	18	-
081 Kaliwungu Selatan	44 309	201	258	2	1	-
090 Brangsong	46 788	117	44	1	-	1
100 Pegandon	37 697	39	38	-	-	3
101 Ngampel	33 783	9	12	-	-	3
110 Gemuh	50 186	71	64	-	1	4
111 Ringinarum	35 035	39	9	-	1	1
120 Weleri	56 814	741	859	1	69	9
130 Rowosari	50 997	50	27	1	7	-
140 Kangkung	47 693	13	0	-	4	3
150 Cepiring	50 489	130	112	-	9	14
160 Patebon	55 955	402	188	23	3	5
170 Kendal	53 840	544	218	22	22	1
Kabupaten Kendal	941 550	5 159	4 033	327	320	72

Sumber/Source: Kementerian Agama Kabupaten Kendal/Ministry of Religious Affair in Kendal Regency

Tabel
Table 4.5.2**Jumlah Tempat Peribadatan Menurut Kecamatan di
Kabupaten Kendal, 2019**
*Number of Places of Worship by Subdistrict and Religion in
Kendal Regency, 2019*

Kecamatan Subdistrict	Masjid Mosque	Mushola Pray Room	Gereja Protestan Protestant Church	Gereja Katholik Catholic Church	Pura Temple	Vihara
(1)	(2)	(3)	(4)	(5)	(6)	(7)
010 Plantungan	50	173	1	-	-	-
020 Sukorejo	91	325	4	2	-	-
030 Pageruyung	67	139	-	-	-	-
040 Patean	68	188	-	-	-	-
050 Singorojo	70	139	3	1	-	-
060 Limbangan	57	160	1	1	1	1
070 Boja	97	198	1	3	-	-
080 Kaliwungu	26	52	-	9	-	2
081 Kaliwungu Selatan	11	96	2	-	-	1
090 Brangsong	29	211	4	1	-	2
100 Pegandon	21	149	-	-	-	-
101 Ngampel	18	130	6	1	-	-
110 Gemuh	32	170	-	-	-	-
111 Ringinarum	23	104	2	1	-	-
120 Weleri	44	163	1	-	1	-
130 Rowosari	34	47	-	1	-	-
140 Kangkung	38	102	1	-	-	-
150 Cepiring	29	153	-	-	-	-
160 Patebon	38	165	1	-	-	1
170 Kendal	31	248	12	-	-	-
Kabupaten Kendal	874	3 112	39	20	2	7

Sumber/Source: Kementerian Agama Kabupaten Kendal/Ministry of Religious Affairs in Kendal Regency

Tabel
Table 4.5.3**Jumlah Nikah, Talak, Cerai, dan Rujuk di Kabupaten Kendal, 2019**
Number of Marriages, Divorce, and Reconciliation in Kendal Regency, 2019

Kecamatan Subdistrict	Nikah Marriages	Talak Divorce	Cerai Divorce	Rujuk Reconciliation	Jumlah Total
(1)	(2)	(3)	(4)	(5)	(6)
010 Plantungan	264	20	61	-	345
020 Sukorejo	528	24	80	-	632
030 Pageruyung	285	10	35	-	330
040 Patean	439	32	69	-	540
050 Singorojo	432	18	75	-	525
060 Limbangan	282	8	46	-	336
070 Boja	631	62	158	-	851
080 Kaliwungu	532	-	-	-	532
081 Kaliwungu Selatan	400	15	26	-	441
090 Brangsong	448	23	84	-	555
100 Pegandon	370	3	3	-	376
101 Ngampel	327	-	-	-	327
110 Gemuh	490	17	50	-	557
111 Ringinarum	402	6	29	-	437
120 Weleri	522	-	15	-	537
130 Rowosari	573	-	-	-	573
140 Kangkung	448	25	107	-	580
150 Cepiring	526	-	127	-	653
160 Patebon	582	42	86	-	710
170 Kendal	528	-	-	-	528
Kabupaten Kendal	9 009	305	1 051	0	10 365

Sumber/Source: Kementerian Agama Kabupaten Kendal/Ministry of Religious Affairs in Kendal Regency

Tabel
Table 4.5.4**Jumlah Jamaah Haji di Kabupaten Kendal, 2017 - 2019**
Number of Moslem Pilgrims in Kendal Regency, 2017 - 2019

Kecamatan Subdistrict	2017	2018	2019
(1)	(2)	(3)	(4)
010 Plantungan	27	11	25
020 Sukorejo	59	48	47
030 Pageruyung	30	21	22
040 Patean	23	21	34
050 Singorojo	46	13	30
060 Limbangan	25	21	36
070 Boja	84	61	84
080 Kaliwungu	119	130	95
081 Kaliwungu Selatan	46	32	51
090 Brangsong	51	56	52
100 Pegandon	41	52	60
101 Ngampel	51	37	115
110 Gemuh	53	60	68
111 Ringinarum	30	19	53
120 Weleri	41	51	70
130 Rowosari	54	45	77
140 Kangkung	55	89	94
150 Cepiring	52	70	97
160 Patebon	104	118	124
170 Kendal	106	131	127
Kabupaten Kendal	1 097	1 086	1 361

Sumber/Source: Kementerian Agama Kabupaten Kendal/Ministry of Religious Affairs in Kendal Regency

Tabel
Table 4.5.5**Jumlah Jamaah Haji Menurut Jenis Kelamin, Pendidikan,
dan Pekerjaan di Kabupaten Kendal, 2017 - 2019**
**Number of Moslem Pilgrims by Sex, Education, and Kind of
Job in Kendal Regency, 2017 - 2019**

Kecamatan Subdistrict	2017	2018	2019
(1)	(2)	(3)	(4)
Jenis Kelamin	1 097	1 086	1 361
Laki-laki	505	497	625
Perempuan	592	589	736
Pendidikan	1 097	1 086	1 361
SD	484	459	623
SLTP	141	141	165
SLTA	230	226	275
D3	61	74	74
S1	165	175	215
S2	16	11	7
S3	-	-	2
Pekerjaan	1 097	1 086	1 361
PNS	199	210	227
TNI/POLRI	6	13	15
Dagang	105	101	156
Tani	216	224	318
Swasta	339	316	383
Ibu Rumah Tangga	183	173	206
Pelajar	12	12	21
BUMN/BUMD	8	10	8
Pensiunan	29	27	27

Sumber/Source: Kementerian Agama Kabupaten Kendal/Ministry of Religious Affairs in Kendal Regency

Tabel
Table 4.5.6**Jumlah Pondok Pesantren, Pengajar, dan Santri di
Kabupaten Kendal, 2019**
*Number of Muslim Boarding School, Instructor, and Student
in Kendal Regency, 2019*

Kecamatan Subdistrict	Pondok Pesantren Moslem Boarding School	Pengajar Instructor	Santri Student
(1)	(2)	(3)	(4)
010 Plantungan	6	83	664
020 Sukorejo	11	119	2 622
030 Pageruyung	10	29	974
040 Patean	6	129	1 383
050 Singorojo	1	9	174
060 Limbangan	3	31	438
070 Boja	7	27	443
080 Kaliwungu	21	246	5 076
081 Kaliwungu Selatan	1	16	258
090 Brangsong	5	15	427
100 Pegandon	7	55	1 393
101 Ngampel	6	186	1 877
110 Gemuh	12	50	1 081
111 Ringinarum	3	46	458
120 Weleri	3	24	163
130 Rowosari	7	47	452
140 Kangkung	5	24	764
150 Cepiring	11	21	240
160 Patebon	10	213	3 210
170 Kendal	9	24	579
Kabupaten Kendal	144	1 394	22 676

Sumber/Source: Kementerian Agama Kabupaten Kendal/Ministry of Religious Affairs in Kendal Regency

Tabel 4.5.7 **Jumlah Perkara Yang Diterima di Pengadilan Agama Kendal, 2019**
Table 4.5.7 **Number of Cases by Religious Court in Kendal, 2019**

Kecamatan Subdistrict	Bulan/Month						
	1	2	3	4	5	6	7
(1)	(2)	(3)	(4)	(5)	(6)	(7)	(8)
Perkawinan							
Izin Poligami	2	-	1	-	1	2	2
Pencegahan Perkawinan	-	-	-	-	-	1	-
Penolakan Perkawinan Oleh PPN	-	-	-	-	-	-	-
Pembatalan Perkawinan	-	1	-	-	-	-	-
Kelalaian Atas Kewajiban Suami/Istri	-	-	-	-	-	-	-
Cerai Talak	89	59	61	64	40	71	84
Cerai Gugat	216	181	152	176	139	160	280
Harta Bersama	-	-	2	-	-	1	1
Penguasaan Anak	-	-	-	2	-	-	-
Nafkah Anak Oleh Ibu	-	-	-	-	-	-	-
Hak-hak Bekas Istri	-	-	-	-	-	-	-
Pengesahan Anak	-	-	-	-	-	-	-
Pencabutan Kekuasaan Orang Tua	-	-	-	-	-	-	-
Perwalian	-	-	-	-	-	2	2
Pencabutan Kekuasaan Wali	-	-	-	-	-	-	-
Perkawinan	-	-	-	-	-	-	-
Penunjukan Orang Lain Sebagai Wali	-	-	-	-	-	-	-
Ganti Rugi Terhadap Wali	-	-	-	-	-	-	-
Asal Usul Anak/ Pengangkatan Anak	1	-	-	-	-	1	-
Penolakan Kawin Campur	-	-	-	-	-	-	-

Lanjutan Tabel/Continued Table 4.5.7

Kecamatan Subdistrict	Bulan/Month						
	1	2	3	4	5	6	7
(1)	(2)	(3)	(4)	(5)	(6)	(7)	(8)
Perkawinan							
Itsbat Nikah	3	3	1	1	1	-	5
Izin Kawin	-	-	-	-	-	-	-
Dispensasi Kawin	17	1	5	2	5	2	5
Wali adhol	1	2	1	1	3	-	3
Ekonomi Syariah	-	-	-	-	-	-	-
Kewarisan	-	1	-	-	1	1	0
Wasiat	-	-	-	-	-	-	-
Hibah	-	-	-	-	-	-	-
Wakaf	-	-	-	-	-	-	-
Zakat/ Infaq/ Shodakoh	-	-	-	-	-	-	-
P3HP/ Penetapan Ahli Waris	1	1	-	-	1	2	-
Lain-lain	19	19	20	11	11	11	27
Kabupaten Kendal	349	268	243	257	202	254	409

Lanjutan Tabel/*Continued Table 4.5.7*

Kecamatan Subdistrict	Bulan/Month					Jumlah Total
	8	9	10	11	12	
(1)	(9)	(10)	(11)	(12)	(13)	(14)
Perkawinan						
Izin Poligami	1	-	-	1	-	10
Pencegahan Perkawinan	-	-	-	-	-	1
Penolakan Perkawinan Oleh PPN	-	-	-	-	-	-
Pembatalan Perkawinan	-	-	-	-	-	1
Kelalaian Atas Kewajiban Suami/Istri	-	-	-	-	-	-
Cerai Talak	54	84	97	60	43	806
Cerai Gugat	180	229	212	162	122	2 209
Harta Bersama	-	1	2	1	2	10
Penguasaan Anak	-	2	-	-	-	4
Nafkah Anak Oleh Ibu	-	-	-	-	-	-
Hak-hak Bekas Istri	-	-	-	-	-	-
Pengesahan Anak	-	-	-	-	-	-
Pencabutan Kekuasaan Orang Tua	-	-	-	-	-	-
Perwalian	-	1	-	-	-	5
Pencabutan Kekuasaan Wali	-	-	-	-	-	-
Perkawinan	-	-	-	-	-	-
Penunjukan Orang Lain Sebagai Wali	-	-	-	-	-	-
Ganti Rugi Terhadap Wali	-	-	-	-	-	-
Asal Usul Anak/ Pengangkatan Anak	1	2	0	1	1	7
Penolakan Kawin Campur	-	-	-	-	-	-

Lanjutan Tabel/*Continued Table 4.5.7*

Kecamatan Subdistrict	Bulan/Month					Jumlah Total
	8	9	10	11	12	
(1)	(9)	(10)	(11)	(12)	(13)	(14)
Perkawinan						
Itsbat Nikah	1	-	-	1	-	10
Izin Kawin	-	-	-	-	-	1
Dispensasi Kawin	-	-	-	-	-	-
Wali adhol	-	-	-	-	-	1
Ekonomi Syariah	-	-	-	-	-	-
Kewarisan	54	84	97	60	43	806
Wasiat	180	229	212	162	122	2209
Hibah	-	1	2	1	2	10
Wakaf	-	2	-	-	-	4
Zakat/ Infaq/ Shodakoh	-	-	-	-	-	-
P3HP/ Penetapan Ahli Waris	-	-	-	-	-	-
Lain-lain	-	-	-	-	-	-
Kabupaten Kendal	254	343	328	270	199	3 376

Sumber/Source: Pengadilan Agama Kelas IA Kendal/Religion Court in Kendal

Tabel
Table 4.5.8

**Jumlah Perkara Yang Diputus di Pengadilan Agama
Kendal, 2019**
*Number of Cases Decided by Religious Court in Kendal,
2019*

Kecamatan Subdistrict	Bulan/Month						
	1	2	3	4	5	6	7
(1)	(2)	(3)	(4)	(5)	(6)	(7)	(8)
Jumlah Perkara	878	819	797	801	695	669	13
Sisa Bulan Lalu	529	551	554	544	493	415	504
Perkara Yang Diterima	349	268	243	257	202	254	409
Perkawinan							
Izin Poligami	-	2	1	-	1	-	1
Pencegahan Perkawinan	-	-	-	-	-	-	-
Penolakan Perkawinan Oleh PPN	-	-	-	-	-	-	-
Pembatalan Perkawinan	-	-	-	1	-	-	-
Kelalaian Atas Kewajiban Suami/Istri	-	-	-	-	-	-	-
Cerai Talak	75	51	54	80	65	40	85
Cerai Gugat	183	149	159	183	174	103	226
Harta Bersama	-	-	-	-	-	-	-
Penguasaan Anak	-	-	-	-	-	1	-
Nafkah Anak Oleh Ibu	-	-	-	-	-	-	-
Hak-hak Bekas Istri	-	-	-	-	-	-	-
Pengesahan Anak	-	-	-	-	-	-	-
Pencabutan Kekuasaan Orang Tua	-	-	-	-	-	-	-
Perwalian	1	-	-	-	-	-	2
Pencabutan Kekuasaan Wali	-	-	-	-	-	-	-
Penunjukan Orang Lain Sebagai Wali	-	-	-	-	-	-	-
Ganti Rugi Terhadap Wali	-	-	-	-	-	-	-
Asal Usul Anak/ Pengangkatan Anak	-	-	-	-	-	-	-
Penolakan Kawin Campur	-	-	-	-	-	-	-

Lanjutan Tabel/*Continued Table* 4.5.8

Kecamatan Subdistrict	Bulan/Month						
	1	2	3	4	5	6	7
(1)	(2)	(3)	(4)	(5)	(6)	(7)	(8)
Perkawinan							
Itsbat Nikah	1	1	2	-	1	-	2
Izin Kawin	-	-	-	-	-	-	-
Dispensasi Kawin	11	9	1	5	4	2	5
Wali adhol	-	1	-	3	1	2	2
Ekonomi Syariah	-	-	-	-	-	-	-
Kewarisan	1	-	-	-	-	-	-
Wasiat	-	-	-	-	-	-	-
Hibah	-	-	-	-	-	-	-
Wakaf	-	-	-	-	-	-	-
Zakat/ Infaq/ Shodakoh	-	-	-	-	-	-	-
P3HP/ Penetapan Ahli Waris	-	-	2	-	-	-	-
Lain-lain	13	18	18	18	12	4	31
Ditolak	5	5	-	3	5	-	3
Tidak Diterima	2	5	1	2	1	-	9
Digugurkan	5	5	3	2	1	3	3
Dicoret Dari Register	1	3	1	1	-	-	2
Dicabut	29	15	11	10	15	10	25
Jumlah	327	265	253	308	280	165	397
Sisa Akhir	551	554	544	493	415	504	516

Lanjutan Tabel/*Continued Table 4.5.8*

Kecamatan Subdistrict	Bulan/Month					Jumlah Total
	8	9	10	11	12	
(1)	(9)	(10)	(11)	(12)	(13)	(14)
Jumlah Perkara	770	782	800	763	635	9 322
Sisa Bulan Lalu	516	441	470	493	436	5 946
Perkara Yang Diterima	254	341	330	270	199	3 376
Perkawinan						
Izin Poligami	1	3	1	0	1	11
Pencegahan Perkawinan	-	-	-	-	-	-
Penolakan Perkawinan Oleh PPN	-	-	-	-	-	-
Pembatalan Perkawinan	-	-	-	-	-	1
Kelalaian Atas Kewajiban Suami/Istri	-	-	-	-	-	-
Cerai Talak	74	55	71	75	49	774
Cerai Gugat	204	200	176	197	174	2 128
Harta Bersama	-	-	-	1	-	1
Penguasaan Anak	-	1	1	-	-	3
Nafkah Anak Oleh Ibu	-	-	-	-	-	-
Hak-hak Bekas Istri	-	-	-	-	-	-
Pengesahan Anak	-	-	-	-	-	-
Pencabutan Kekuasaan Orang Tua	-	-	-	-	-	-
Perwalian	2	1	-	-	-	6
Pencabutan Kekuasaan Wali	-	-	-	-	-	-
Penunjukan Orang Lain Sebagai Wali	-	-	-	-	-	-
Ganti Rugi Terhadap Wali	-	-	-	-	-	-
Asal Usul Anak/ Pengangkatan Anak	-	-	-	-	-	-
Penolakan Kawin Campur	-	-	-	-	-	-

Lanjutan Tabel/*Continued Table 4.5.8*

Kecamatan Subdistrict	Bulan/Month					Jumlah Total
	8	9	10	11	12	
(1)	(9)	(10)	(11)	(12)	(13)	(14)
Perkawinan						
Itsbat Nikah	9	-	3	1	-	20
Izin Kawin	-	-	-	-	-	-
Dispensasi Kawin	2	7	6	23	44	119
Wali adhol	1	1	-	-	-	11
Ekonomi Syariah	-	-	-	-	-	0
Kewarisan	1	-	-	-	-	2
Wasiat	-	-	-	-	-	0
Hibah	1	-	-	-	-	1
Wakaf	-	-	-	-	-	0
Zakat/ Infaq/ Shodakoh	-	-	-	-	-	0
P3HP/ Penetapan Ahli Waris	1	4	-	-	1	8
Lain-lain	4	3	8	1	-	130
Ditolak	3	1	4	2	5	36
Tidak Diterima	2	2	3	-	1	28
Digugurkan	2	2	4	6	3	39
Dicoret Dari Register	-	-	2	-	1	11
Dicabut	22	32	26	21	22	238
Jumlah	329	312	307	327	303	3 573
Sisa Akhir	441	470	493	436	332	5 749

Sumber/Source: Pengadilan Agama Kelas IA Kendal/Religion Court in Kendal

4.6 KEMISKINAN DAN PEMBANGUNAN MANUSIA POVERTY AND HUMAN DEVELOPMENT

Tabel 4.6.1 **Garis Kemiskinan, Jumlah, dan Persentase Penduduk Miskin di Kabupaten Kendal, 2012–2019**
Poverty Line, Number, and Percentage of Poor People in Kendal Regency, 2012–2019

Tahun Year	Garis Kemiskinan (rupiah/kapita/bulan) Poverty Line (rupiah/capita/month)	Jumlah Penduduk Miskin (ribu) Number of Poor People (thousand)	Persentase Penduduk Miskin Percentage of Poor People
(1)	(2)	(3)	(4)
2012	253 276	119,00	13,17
2013	275 016	117,70	12,68
2014	289 486	110,50	11,8
2015	301 449	109,30	11,62
2016	323 078	107,80	11,37
2017	335 497	106,10	11,1
2018	353 127	94,70	9,84
2019	369 769	91,20	9,41

Sumber/Source: BPS, Survei Sosial Ekonomi Nasional Maret/BPS-Statistics Indonesia, March National Socioeconomic Survey

Tabel
Table 4.6.2

Indeks Kedalaman Kemiskinan dan Indeks Keparahan Kemiskinan di Kabupaten Kendal, 2012–2019
Poverty Gap Index and Poverty Severity Index in Kendal Regency, 2012–2019

Tahun Year	Indeks Kedalaman Kemiskinan Poverty Gap Index	Indeks Keparahan Kemiskinan Poverty Severity Index
(1)	(2)	(3)
2012	1.59	0.30
2013	1.95	0.46
2014	1.76	0.41
2015	2.17	0.57
2016	2.13	0.61
2017	1.69	0.39
2018	1.85	0.47
2019	1.47	0.32

Catatan/Note: ¹Indeks Kedalaman Kemiskinan-P₁ merupakan ukuran rata-rata kesenjangan pengeluaran masing-masing penduduk miskin terhadap garis kemiskinan (GK). Semakin tinggi nilai indeks, semakin jauh rata-rata pengeluaran penduduk dari GK/ *Poverty Gap Index-P₁ measures the extent to which individuals fall below the poverty line (the poverty gaps) as a proportion of the poverty line. Higher value of the index shows that the gap between average expenditure of the poor and the poverty line is wider*

Indeks Keparahan Kemiskinan-P₂ memberikan gambaran mengenai penyebaran pengeluaran diantara penduduk miskin. Semakin tinggi nilai indeks, semakin tinggi ketimpangan pengeluaran diantara penduduk miskin/ *Poverty Severity Index-P₂ describes inequality among the poor. Higher value of the index shows that inequality among the poor is higher.*

Sumber/Source: BPS, Survei Sosial Ekonomi Nasional/National Socio Economic Survey, BPS

Tabel 4.6.3 **Jumlah Jumlah Keluarga Menurut Kecamatan dan Klasifikasi Keluarga di Kabupaten Kendal, 2019**
Table 4.6.3 **Number of Households by District and Household Classification in Kendal Regency, 2019**

Kecamatan Subdistrict	Miskin Poor	Keluarga Sejahtera Prosperous Family		Jumlah Total
		Rentan Susceptible	Menengah Intermediate	
(1)	(2)	(3)	(4)	(5)
010 Plantungan	264	20	61	-
020 Sukorejo	528	24	80	-
030 Pageruyung	285	10	35	-
040 Patean	439	32	69	-
050 Singorojo	432	18	75	-
060 Limbangan	282	8	46	-
070 Boja	631	62	158	-
080 Kaliwungu	532	-	-	-
081 Kaliwungu Selatan	400	15	26	-
090 Brangsong	448	23	84	-
100 Pegandon	370	3	3	-
101 Ngampel	327	-	-	-
110 Gemuh	490	17	50	-
111 Ringinarum	402	6	29	-
120 Weleri	522	-	15	-
130 Rowosari	573	-	-	-
140 Kangkung	448	25	107	-
150 Cepiring	526	-	127	-
160 Patebon	582	42	86	-
170 Kendal	528	-	-	-
Kabupaten Kendal	9 009	305	1 051	0

Sumber/Source: Dinas Sosial Kabupaten Kendal/Social Office of Kendal Regency

Tabel
Table 4.6.4

Jumlah Penerima PKH, Rastra, PBIJK menurut Kecamatan di Kabupaten Kendal, 2019
Number of PKH, Rastra, and PBIJK Recipient by SubDistrict in Kendal Regency, 2019

Kecamatan Subdistrict	PKH ¹	Rastra	PBIJK			Jumlah Total
			Pusat	Provinsi	Kabupaten	
(1)	(2)	(3)	(4)	(5)	(6)	(7)
010 Plantungan	2 883	4 211	22 180	472	3 330	33 076
020 Sukorejo	2 698	4 282	24 540	559	3 181	35 260
030 Pageruyung	2 507	3 849	19 162	527	2 650	28 695
040 Patean	2 980	4 208	20 188	310	3 769	31 455
050 Singorojo	2 865	4 104	22 628	712	2 065	32 374
060 Limbangan	1 427	2 092	12 539	520	1 990	18 568
070 Boja	2 306	3 307	25 946	441	941	32 941
080 Kaliwungu	1 609	2 499	17 253	645	1 868	23 874
081 Kaliwungu Selatan	2 221	3 107	19 950	677	2 320	28 275
090 Brangsong	2 186	3 334	22 963	495	1 716	30 694
100 Pegandon	1 318	2 399	12 748	360	1 967	18 792
101 Ngampel	1 069	1 777	11 423	590	1 929	16 788
110 Gemuh	2 415	3 351	24 493	386	2 818	33 463
111 Ringinarum	1 693	2 944	16 707	673	1 706	23 723
120 Weleri	2 129	3 396	18 959	347	3 553	28 384
130 Rowosari	2 365	3 629	20 075	496	3 951	30 516
140 Kangkung	1 907	3 169	17 686	792	2 378	25 932
150 Cepiring	1 667	2 576	17 499	374	2 372	24 488
160 Patebon	1 836	2 418	16 796	1 052	2 268	24 370
170 Kendal	1 046	1 829	10 437	735	1 656	15 703
Kabupaten Kendal	41 127	62 481	374 172	11 163	48 428	537 371

Catatan/Note: ¹ Jumlah keluarga penerima manfaat tahap IV tahun 2019/Number of beneficiary families in stage IV in 2019

Sumber/Source: Dinas Sosial Kabupaten Kendal/Social Office of Kendal Regency

Tabel
Table 4.6.5

Tahapan Keluarga Sejahtera di Kabupaten Kendal, 2019
Stage of Prosperous Family in Kendal Regency, 2019

Kecamatan Subdistrict	Jumlah KK Number of Family	Pra Keluarga Sejahtera Pre Prosperous Family	Keluarga Sejahtera I Pre Prosperous Family Stage I	Keluarga Sejahtera II Pre Prosperous Family Stage II	Keluarga Sejahtera III Pre Prosperous Family Stage III	Keluarga Sejahtera III+ Pre Prosperous Family Stage III+
(1)	(2)	(3)	(4)	(5)	(6)	(7)
010 Plantungan	10 341	5 632	1 679	1 400	1 530	100
020 Sukorejo	18 018	7 610	3 249	2 383	3 942	834
030 Pageruyung	11 503	7 784	1 361	1 082	1 089	187
040 Patean	17 386	6 744	2 564	1 476	6 416	186
050 Singorojo	16 047	4 887	1 249	3 857	5 876	178
060 Limbangan	11 116	2 140	512	3 545	4 860	59
070 Boja	21 993	5 256	2 796	4 733	8 734	474
080 Kaliwungu	16 439	3 642	2 870	1 785	7 137	1 005
081 Kaliwungu Selatan	14 935	3 948	4 736	3 461	1 896	894
090 Brangsong	13 999	3 314	2 717	3 292	5 330	175
100 Pegandon	4 388	4 388	2 151	1 900	2 266	487
101 Ngampel	11 824	3 127	2 473	2 565	3 344	315
110 Gemuh	15 188	5 520	1 792	2 207	5 510	159
111 Ringinarum	11 420	8 025	2 352	517	378	148
120 Weleri	16 257	5 148	3 594	2 829	3 490	1 189
130 Rowosari	15 838	6 493	1 971	2 215	4 034	784
140 Kangkung	16 926	7 457	3 396	1 618	3 041	892
150 Cepiring	15 918	3 456	2 589	3 326	5 006	1 736
160 Patebon	17 386	6 744	2 564	1 476	6 416	186
170 Kendal	17 589	2 432	2 611	4 580	6 588	1 378
Kabupaten Kendal	294 511	103 747	49 226	50 247	86 883	11 366

Sumber/Source: DP2KBP2PA Kabupaten Kendal/Department of Population Control, Family Planning, Women's Empowerment, and Child Protection of Kendal Regency

Tabel 4.6.6 Indeks Pembangunan Manusia di Kabupaten Kendal, 2016 - 2019
Table *Human Development Index in Kendal Regency, 2016 - 2019*

Tahun Year	2016	2017	2018	2019
(1)	(2)	(3)	(4)	(5)
Angka Harapan Hidup <i>Life Expectancy at Birth</i>	74,20	74,24	74,30	74,33
Harapan Lama Sekolah <i>Expected Years of Schooling</i>	12,68	12,69	12,70	12,80
Rata-rata Lama Sekolah <i>Meas Year of Schooling</i>	6,65	6,85	7,05	7,25
Pengeluaran Perkapita (ribu/rupee/orang/ tahun) <i>Expenditure per Capita (thousand/rupees/ people/year)</i>	10 631	10 863	11 257	11 597
Indeks Pembangunan Manusia <i>Human Development Index</i>	70,11	70,62	71,28	71,97

Sumber/Source: BPS, Seri Publikasi Indeks Pembangunan Manusia/BPS-Statistics Indonesia, Series of Publication of Human Development Index

4.7 KEGIATAN PEMBINAAN KESEJAHTERAAN KELUARGA (PKK) FAMILY WELFARE PROGRAM ACTIVITY

Tabel 4.7.1 Jumlah Tingkat Pengurusan Tim Pengerak PKK di Kabupaten Kendal, 2019
Number of PKK Personnel in Kendal Regency, 2019

Kecamatan Subdistrict	Rukun Warga (RW) at MAAC	Rukun Tetangga (RT) at MAAN	Dasa Wisma Housing
(1)	(2)	(3)	(4)
010 Plantungan	62	257	491
020 Sukorejo	83	457	820
030 Pageruyung	76	246	534
040 Patean	86	335	873
050 Singorojo	97	347	235
060 Limbangan	74	240	659
070 Boja	145	848	763
080 Kaliwungu	71	308	1 110
081 Kaliwungu Selatan	218	242	708
090 Brangsong	76	256	825
100 Pegandon	58	219	412
101 Ngampel	53	70	36
110 Gemuh	78	319	698
111 Ringinarum	55	259	385
120 Weleri	98	404	1 014
130 Rowosari	71	325	1 133
140 Kangkung	57	334	594
150 Cepiring	53	324	627
160 Patebon	86	433	1 473
170 Kendal	86	374	659
Kabupaten Kendal	1 683	6 597	14 049

Sumber/Source: PKK Kabupaten Kendal/Family Welfare Education Office of Kendal Regency

Tabel
Table 4.7.2**Jumlah Kader PKK di Kabupaten Kendal, 2019**
Number of PKK Personnel in Kendal Regency, 2019

Kecamatan Subdistrict	Tim Penggerak Motivator Team	Anggota Tim Penggerak Member of Motivator	Kader Umum General Cadre	Kader Khusus Special Cadre
(1)	(2)	(3)	(4)	(5)
010 Plantungan	12	474	1 203	1 470
020 Sukorejo	18	403	342	251
030 Pageruyung	14	224	830	53
040 Patean	14	238	473	172
050 Singorojo	13	201	256	295
060 Limbangan	16	345	1 858	2 616
070 Boja	18	465	332	101
080 Kaliwungu	9	216	216	430
081 Kaliwungu Selatan	8	517	432	238
090 Brangsong	12	208	2 556	956
100 Pegandon	12	246	426	1 665
101 Ngampel	12	331	300	169
110 Gemuh	16	303	303	480
111 Ringinarum	12	220	899	98
120 Weleri	16	420	1 496	1 803
130 Rowosari	16	686	538	441
140 Kangkung	15	382	382	44
150 Cepiring	15	264	2 638	-
160 Patebon	18	410	399	549
170 Kendal	20	442	838	716
PKK Kabupaten	1	38	38	-
Kabupaten Kendal	287	7 033	16 755	12 547

Sumber/Source: PKK Kabupaten Kendal/Family Welfare Education Office of Kendal Regency

Tabel
Table 4.7.3**Jumlah Kegiatan PKK Untuk Program Penghayatan dan
Pengamalan Pancasila di Kabupaten Kendal, 2019**
**Number of Activity for Pancasila Program in Kendal
Regency, 2019**

Kecamatan Subdistrict	Pembinaan Kesadaran Bela Negara Fostering Defending State Awareness		
	Jumlah Kader Number of Cadres	Jumlah Kelompok Simulasi Number of Simulation Groups	Jumlah Anggota Number of Members
(1)	(2)	(3)	(4)
010 Plantungan	94	36	134
020 Sukorejo	311	100	598
030 Pageruyung	104	9	78
040 Patean	186	14	103
050 Singorojo	79	14	220
060 Limbangan	59	23	39
070 Boja	54	34	127
080 Kaliwungu	406	45	255
081 Kaliwungu Selatan	152	46	315
090 Brangsong	36	15	107
100 Pegandon	91	38	60
101 Ngampel	98	58	330
110 Gemuh	340	29	274
111 Ringinarum	83	19	216
120 Weleri	192	34	225
130 Rowosari	275	27	407
140 Kangkung	248	19	235
150 Cepiring	33	-	-
160 Patebon	54	45	52
170 Kendal	34	20	526
Kabupaten Kendal	2 929	625	4 301

Lanjutan Tabel/*Continued Table 4.7.3*

Kecamatan <i>Subdistrict</i>	Penghapusan Kekerasan Dalam Rumah tangga <i>Elimination of Domestic Violence</i>		
	Jumlah Kader <i>Number of Cadres</i>	Jumlah Kelompok Simulasi <i>Number of Simulation Groups</i>	Jumlah Anggota <i>Number of Members</i>
(1)	(5)	(6)	(7)
010 Plantungan	111	40	122
020 Sukorejo	282	89	561
030 Pageruyung	83	9	45
040 Patean	130	91	212
050 Singorojo	50	13	251
060 Limbangan	44	-	-
070 Boja	40	39	118
080 Kaliwungu	452	45	253
081 Kaliwungu Selatan	218	25	220
090 Brangsong	35	13	107
100 Pegandon	99	34	58
101 Ngampel	123	57	254
110 Gemuh	326	27	262
111 Ringinarum	63	22	235
120 Weleri	192	28	188
130 Rowosari	335	41	306
140 Kangkung	248	19	222
150 Cepiring	34	20	12
160 Patebon	33	49	51
170 Kendal	55	31	557
Kabupaten Kendal	2 953	692	4 034

Lanjutan Tabel/Continued Table 4.7.3

Kecamatan Subdistrict	Pola Asuh Parenting		
	Jumlah Kader Number of Cadres	Jumlah Kelompok Simulasi Number of Simulation Groups	Jumlah Anggota Number of Members
(1)	(8)	(9)	(10)
010 Plantungan	127	54	110
020 Sukorejo	311	88	460
030 Pageruyung	124	14	36
040 Patean	186	14	103
050 Singorojo	47	15	276
060 Limbangan	30	19	-
070 Boja	58	35	101
080 Kaliwungu	322	44	201
081 Kaliwungu Selatan	240	26	220
090 Brangsong	34	15	108
100 Pegandon	82	40	91
101 Ngampel	98	43	458
110 Gemuh	299	30	307
111 Ringinarum	88	21	228
120 Weleri	205	27	180
130 Rowosari	335	29	269
140 Kangkung	235	22	418
150 Cepiring	28	14	12
160 Patebon	58	44	93
170 Kendal	34	24	634
Kabupaten Kendal	2 941	618	4 305

Sumber/Source: PKK Kabupaten Kendal/Family Welfare Education Office of Kendal Regency

Tabel
Table 4.7.4**Jumlah Kegiatan PKK Untuk Program Gotong Royong di Kabupaten Kendal, 2019**
Number of Activity for Mutual Cooperation Program in Kendal Regency, 2019

Kecamatan Subdistrict	Kerja Bakti Voluntary Collective Work	Rukun Kematian Pillars of Death	Keagamaan Religion	Jimpitan Contribution	Arisan Lottery by Neighborhood Wives
(1)	(2)	(3)	(4)	(5)	(6)
010 Plantungan	177	148	192	190	156
020 Sukorejo	116	116	146	136	187
030 Pageruyung	169	215	297	228	212
040 Patean	336	87	336	336	336
050 Singorojo	179	96	230	245	248
060 Limbangan	102	74	240	104	104
070 Boja	154	110	198	251	1986
080 Kaliwungu	514	223	492	472	483
081 Kaliwungu Selatan	280	230	277	271	-
090 Brangsong	236	163	145	245	252
100 Pegandon	158	161	174	172	147
101 Ngampel	200	146	222	143	120
110 Gemuh	139	160	213	262	266
111 Ringinarum	73	62	95	53	83
120 Weleri	218	124	212	269	310
130 Rowosari	122	160	210	220	203
140 Kangkung	62	67	112	81	86
150 Cepiring	136	119	147	6	-
160 Patebon	158	248	308	319	237
170 Kendal	366	267	307	338	342
Kabupaten Kendal	3 895	2 976	4 553	4 341	5 758

Sumber/Source: PKK Kabupaten Kendal/Family Welfare Education Office of Kendal Regency

Tabel 4.7.5 Jumlah Kegiatan PKK Untuk Program Program Pangan di Kabupaten Kendal, 2019
Number of Activity for Fooding in Kendal Regency, 2019

Kecamatan Subdistrict	Lumbang Hidup Bard for Live	Peternakan Animal Husbandry	Perikanan Fisheries	Warung Hidup Garden for Food	Toga Apotik Hidup Garden for Medicine	Tanaman Keras Planted Crop
(1)	(2)	(3)	(4)	(5)	(6)	(7)
010 Plantungan	1 312	3 889	540	2 739	2 596	4 262
020 Sukorejo	1 974	8 078	3 009	2 601	2 492	2 602
030 Pageruyung	696	4 193	567	1 392	2 164	5 692
040 Patean	1 548	12 246	278	4 910	2 416	12 025
050 Singorojo	323	3 371	356	2 246	3 485	2 163
060 Limbangan	5 568	6 989	480	4 280	4 280	3 307
070 Boja	4 045	4 510	357	3 283	4 267	9 445
080 Kaliwungu	2 367	2 287	680	1 088	1 183	2 539
081 Kaliwungu Selatan	1 601	6 152	64	305	1 485	8 775
090 Brangsong	2 796	2 342	1 046	3 564	2 431	4 207
100 Pegandon	1 283	2 829	69	2 616	1 746	3 623
101 Ngampel	223	3 215	126	833	1 398	4 734
110 Gemuh	1 860	3 208	204	1 374	2 259	5 376
111 Ringinarum	5 287	5 064	59	2 020	1 620	6 242
120 Weleri	2 045	4 896	1 377	600	1 510	3 404
130 Rowosari	676	6 956	35	4 952	3 574	6 602
140 Kangkung	2 125	6 664	168	1 457	165	25 512
150 Cepiring	7 799	2 780	102	2 331	499	1 466
160 Patebon	4 932	4 154	33	1 835	714	339
170 Kendal	-	3 629	636	1 569	1 909	6 169
Kabupaten Kendal	48 460	97 452	10 186	45 995	42 193	118 484

Sumber/Source: PKK Kabupaten Kendal/Family Welfare Education Office of Kendal Regency

Tabel
Table 4.7.6**Jumlah Kegiatan PKK Untuk Industri Rumah Tangga di Kabupaten Kendal, 2019**
Number of PKK Activity for Home Industry in Kendal Regency, 2019

Kecamatan Subdistrict	Pangan Food	Sandang Clothing	Jasa Service
(1)	(2)	(3)	(4)
010 Plantungan	273	3	297
020 Sukorejo	557	86	592
030 Pageruyung	396	44	213
040 Patean	78	-	86
050 Singorojo	389	18	421
060 Limbangan	481	-	144
070 Boja	1 356	62	572
080 Kaliwungu	506	137	525
081 Kaliwungu Selatan	96	24	134
090 Brangsong	290	71	487
100 Pegandon	322	59	57
101 Ngampel	391	39	208
110 Gemuh	489	155	428
111 Ringinarum	192	95	249
120 Weleri	280	38	600
130 Rowosari	789	21	122
140 Kangkung	55	54	329
150 Cepiring	267	20	5
160 Patebon	151	-	201
170 Kendal	957	65	269
Kabupaten Kendal	8 315	991	5 939

Sumber/Source: PKK Kabupaten Kendal/Family Welfare Education Office of Kendal Regency

Tabel 4.7.7 Jumlah Kegiatan PKK Untuk Program Pokja III di Kabupaten Kendal, 2019
Table 4.7.7 Number of Activity for Pokja III Program in Kendal Regency, 2019

Kecamatan Subdistrict	Pangan Food	Sandang Clothing	Tata Laksana Rumah Tangga Housekeeping
(1)	(2)	(3)	(4)
010 Plantungan	228	115	105
020 Sukorejo	320	214	605
030 Pageruyung	206	111	80
040 Patean	21	14	0
050 Singorojo	91	88	68
060 Limbangan	152	418	126
070 Boja	324	152	93
080 Kaliwungu	207	170	148
081 Kaliwungu Selatan	155	46	53
090 Brangsong	99	113	121
100 Pegandon	206	69	67
101 Ngampel	107	108	77
110 Gemuh	242	228	229
111 Ringinarum	122	106	97
120 Weleri	188	184	129
130 Rowosari	337	138	114
140 Kangkung	471	290	250
150 Cepiring	304	70	529
160 Patebon	81	40	45
170 Kendal	265	271	228
Kabupaten Kendal	4 126	2 945	3 164

Sumber/Source: PKK Kabupaten Kendal/Family Welfare Education Office of Kendal Regency

Tabel
Table 4.7.8**Jumlah Rumah Sehat dan Kurang Sehat Sesuai Kriteria
PKK di Kabupaten Kendal, 2019**
**Number of Healthy and Unhealthy Houses According to PKK
Criteria in Kendal Regency, 2019**

Kecamatan Subdistrict	2018		2019	
	Sehat Healthy	Kurang Sehat Unhealthy	Sehat Healthy	Kurang Sehat Unhealthy
(1)	(2)	(3)	(4)	(5)
010 Plantungan	5 456	4 423	7 033	2 963
020 Sukorejo	8 022	7 199	8 736	5 732
030 Pageruyung	3 463	4 253	3 463	4 244
040 Patean	8 405	5 945	8 405	6 197
050 Singorojo	9 171	4 738	9 151	1 119
060 Limbangan	7 276	1 480	7 276	1 480
070 Boja	14 971	626	14 149	2 966
080 Kaliwungu	11 136	1 720	12 456	1 791
081 Kaliwungu Selatan	8 004	4 521	8 004	5 141
090 Brangsong	15 563	890	15 470	946
100 Pegandon	11 570	377	10 746	2 130
101 Ngampel	9 491	1 450	10 238	1 282
110 Gemuh	10 571	3 705	11 879	2 323
111 Ringinarum	10 101	25	8 876	2 751
120 Weleri	8 444	7 170	8 498	7 170
130 Rowosari	7 883	9 178	7 928	7 937
140 Kangkung	6 856	6 676	14 292	4 641
150 Cepiring	9 979	7 126	10 622	169
160 Patebon	15 337	4 527	15 337	2 011
170 Kendal	11 516	2 223	18 140	2 166
Kabupaten Kendal	193 215	78 252	210 699	65 159

Sumber/Source: PKK Kabupaten Kendal/Family Welfare Education Office of Kendal Regency

Tabel
Table 4.7.9**Jumlah Kegiatan PKK Untuk Program Pendidikan dan Keterampilan di Kabupaten Kendal, 2019**
Number of PKK Activity for Education and Skills Program in Kendal Regency, 2019

Kecamatan Subdistrict	Jumlah Warga Masih 3 Buta Number of Literacy Blindness	Kelompok Belajar Paket A + B Group of Study Package A + B	Warga Belajar Paket A + B Member for Study Package A + B	Kelompok Belajar Paket C Group of Study Package C	Warga Belajar Member for Study
(1)	(2)	(3)	(4)	(5)	(6)
010 Plantungan	-	-	-	-	-
020 Sukorejo	-	62	39	93	-
030 Pageruyung	-	14	115	-	-
040 Patean	-	-	-	-	-
050 Singorojo	-	8	71	3	121
060 Limbangan	-	5	88	3	47
070 Boja	-	-	-	-	-
080 Kaliwungu	-	-	-	-	-
081 Kaliwungu Selatan	493	42	425	-	28
090 Brangsong	-	-	-	-	-
100 Pegandon	-	-	-	-	-
101 Ngampel	40	4	18	3	22
110 Gemuh	-	2	3	4	30
111 Ringinarum	-	1	25	2	16
120 Weleri	95	-	-	-	-
130 Rowosari	-	1	28	-	-
140 Kangkung	-	-	-	-	-
150 Cepiring	-	5	83	49	1
160 Patebon	-	5	-	-	-
170 Kendal	-	-	-	-	-
Kabupaten Kendal	628	149	895	157	265

Lanjutan Tabel/*Continued Table* 4.7.9

Kecamatan <i>Subdistrict</i>	Kelompok Belajar Paud <i>Early Childhood Education Study Groups</i>		Jumlah Kelompok Belajar Keaksaraan Fungsional <i>Number of Functional Literacy Study Groups</i>	
	Jumlah Kelompok <i>Number of Groups</i>	Jumlah Warga Belajar <i>Number of Learning Citizens</i>	Jumlah Kelompok <i>Number of Groups</i>	Jumlah Warga Belajar <i>Number of Learning Citizens</i>
(1)	(7)	(8)	(9)	(10)
010 Plantungan	32	43	-	-
020 Sukorejo	-	165	-	-
030 Pageruyung	7	55	-	-
040 Patean	8	19	-	-
050 Singorojo	33	42	-	21
060 Limbangan	30	34	-	-
070 Boja	18	57	-	-
080 Kaliwungu	23	76	-	-
081 Kaliwungu Selatan	43	-	-	-
090 Brangsong	12	28	-	-
100 Pegandon	-	7	-	-
101 Ngampel	17	40	1	23
110 Gemuh	28	70	-	-
111 Ringinarum	25	72	2	38
120 Weleri	21	63	-	-
130 Rowosari	44	143	-	-
140 Kangkung	17	-	-	-
150 Cepiring	22	35	7	134
160 Patebon	23	-	-	-
170 Kendal	15	35	-	-
Kabupaten Kendal	418	984	10	216

Lanjutan Tabel/*Continued Table 4.7.9*

Kecamatan <i>Subdistrict</i>	Pendidikan Keterampilan BKB <i>Education and Skill</i>			
	Jumlah Kelompok <i>Number of Groups</i>	Jumlah Ibu yang jadi Peserta <i>Number of Mother's Member</i>	Jumlah Alat Peraga Edukasi <i>Number of Educational Aids (set)</i>	Jumlah Simulasi <i>Number of Simulation</i>
(1)	(11)	(12)	(13)	(14)
010 Plantungan	24	574	22	14
020 Sukorejo	-	-	-	-
030 Pageruyung	17	451	33	82
040 Patean	32	891	18	-
050 Singorojo	14	517	13	2
060 Limbangan	34	1 451	33	16
070 Boja	24	811	19	-
080 Kaliwungu	12	396	9	7
081 Kaliwungu Selatan	50	509	12	7
090 Brangsong	32	287	22	15
100 Pegandon	13	300	13	13
101 Ngampel	12	518	12	12
110 Gemuh	22	942	30	24
111 Ringinarum	36	1 701	21	17
120 Weleri	20	878	80	11
130 Rowosari	19	578	40	3
140 Kangkung	40	2 429	28	15
150 Cepiring	32	844	16	91
160 Patebon	20	599	235	-
170 Kendal	30	933	64	12
Kabupaten Kendal	483	15 609	720	341

Lanjutan Tabel/*Continued Table 4.7.9*

Kecamatan <i>Subdistrict</i>	Jumlah Kader Kegiatan Umum <i>Number of Cadre for General Activity</i>		
	Latihan Pengelolaan Program dan Penyuluhan <i>Management and Counseling Exercises Program</i>	Tim Penggerak Ketua Kelompok-Kelompok <i>Movers Team Chairperson</i>	Pemberdayaan Masyarakat <i>Community Development</i>
(1)	(15)	(16)	(17)
010 Plantungan	306	-	-
020 Sukorejo	-	-	-
030 Pageruyung	21	207	41
040 Patean	189	179	-
050 Singorojo	13	19	-
060 Limbangan	98	209	18
070 Boja	117	254	-
080 Kaliwungu	9	178	-
081 Kaliwungu Selatan	22	75	6
090 Brangsong	2	18	43
100 Pegandon	26	459	-
101 Ngampel	55	45	52
110 Gemuh	40	69	72
111 Ringinarum	203	190	198
120 Weleri	77	324	4
130 Rowosari	61	862	2
140 Kangkung	15	90	-
150 Cepiring	47	48	-
160 Patebon	51	70	23
170 Kendal	29	49	211
Kabupaten Kendal	1 381	3 345	670

Lanjutan Tabel/Continued Table 4.7.9

Kecamatan Subdistrict	Jumlah Kader Kegiatan Khusus Number of Cadre for Special Activity		Perpustakaan/ Taman Bacaan Library
	Bina Keluarga Balita Toddler Family Development	Koperasi Cooperative	
(1)	(18)	(19)	(20)
010 Plantungan	32	97	25
020 Sukorejo	175	34	-
030 Pageruyung	82	41	14
040 Patean	139	-	14
050 Singorojo	77	-	13
060 Limbangan	233	32	20
070 Boja	118	17	20
080 Kaliwungu	28	88	9
081 Kaliwungu Selatan	7	7	9
090 Brangsong	43	-	12
100 Pegandon	72	-	13
101 Ngampel	50	22	8
110 Gemuh	51	45	23
111 Ringinarum	152	2	12
120 Weleri	65	76	16
130 Rowosari	70	-	16
140 Kangkung	-	-	15
150 Cepiring	102	11	11
160 Patebon	78	71	18
170 Kendal	109	37	20
Kabupaten Kendal	1 683	580	288

Sumber/Source: PKK Kabupaten Kendal/Family Welfare Education Office of Kendal Regency

Tabel
Table 4.7.10

**Jumlah Kegiatan PKK Untuk Program Kesehatan di
Kabupaten Kendal, 2019**
*Number of PKK Activity for Healthy Program in Kendal
Regency, 2019*

Kecamatan Subdistrict	Jumlah Kader Kesehatan Number of Health Cadres				
	Posyandu	Gizi Nutrition	Kesehatan Lingkungan Environmental Health	Penyuluh Narkoba Drug Extension	Lain-lain Et cetera
(1)	(2)	(3)	(4)	(5)	(6)
010 Plantungan	275	55	55	55	316
020 Sukorejo	500	500	409	409	813
030 Pageruyung	341	100	94	34	275
040 Patean	341	52	9	24	385
050 Singorojo	311	311	311	79	341
060 Limbangan	354	72	73	82	331
070 Boja	475	467	468	437	955
080 Kaliwungu	375	170	197	79	450
081 Kaliwungu Selatan	267	219	131	1	282
090 Brangsong	194	12	12	12	198
100 Pegandon	243	29	18	19	43
101 Ngampel	255	98	106	61	270
110 Gemuh	338	67	48	21	183
111 Ringinarum	200	47	47	22	93
120 Weleri	323	253	107	68	540
130 Rowosari	332	20	20	20	82
140 Kangkung	260	260	82	77	169
150 Cepiring	275	3	4	2	77
160 Patebon	331	52	85	70	272
170 Kendal	421	99	99	35	75
Kabupaten Kendal	6 411	2 886	2 375	1 607	6 150

Lanjutan Tabel/*Continued Table 4.7.11*

Kecamatan Subdistrict	Posyandu Ibu dan Balita Mother and Child Posyandu		Posyandu Lansia Elderly Posyandu	
	Jumlah Posyandu Number of Posyandu	Terintegrasi Integrated	Jumlah Kelompok Number of Group	Anggota Member
(1)	(7)	(8)	(9)	(10)
010 Plantungan	52	12	12	1 260
020 Sukorejo	94	24	45	649
030 Pageruyung	206	66	66	2 562
040 Patean	87	50	48	1 141
050 Singorojo	79	13	17	898
060 Limbangan	77	43	44	757
070 Boja	107	2	32	1 516
080 Kaliwungu	77	13	24	643
081 Kaliwungu Selatan	55	5	16	1 131
090 Brangsong	21	13	12	3 653
100 Pegandon	51	2	21	456
101 Ngampel	30	13	21	1 285
110 Gemuh	67	67	19	744
111 Ringinarum	47	4	26	10 547
120 Weleri	66	34	67	3 953
130 Rowosari	81	78	21	9 494
140 Kangkung	52	2	24	9 247
150 Cepiring	60	-	18	190
160 Patebon	87	-	32	816
170 Kendal	99	20	54	2 881
Kabupaten Kendal	1 495	461	619	53 823

Sumber/*Source*: PKK Kabupaten Kendal/Family Welfare Education Office of Kendal Regency

Tabel
Table 4.7.11

**Jumlah Kegiatan PKK Untuk Program Perencanaan
Sehat Bidang Keluarga Berencana di Kabupaten Kendal,
2019**
*Number of PKK Activity for Healthy Planning Program in
Kendal Regency, 2019*

Kecamatan <i>Subdistrict</i>	Kader Keluarga Berencana <i>Family Planning Cadres</i>	Pasangan Usia Subur <i>Couple of Fertile Age</i>	Wanita Usia Subur <i>Women of Childbearing age</i>	Akseptor Aktif <i>Active Acceptor</i>	Kepala Keluarga Memiliki Tabungan <i>The Head of the Family Has Savings</i>
(1)	(2)	(3)	(4)	(5)	(6)
010 Plantungan	261	6 487	7 161	4 834	4 860
020 Sukorejo	409	12 763	15 960	9 838	17 403
030 Pageruyung	244	7 995	8 850	6 194	6 107
040 Patean	378	11 297	13 388	9 345	16 607
050 Singorojo	102	10 731	15 290	8 839	10 297
060 Limbangan	230	7 489	9 146	5 779	7 499
070 Boja	488	-	-	1 126	12 823
080 Kaliwungu	282	11 473	9 710	8 505	8 878
081 Kaliwungu Selatan	68	10 059	4 009	8 105	10 341
090 Brangsong	186	8 943	12 884	9 833	969
100 Pegandon	15	6 789	10 127	5 009	7 187
101 Ngampel	112	6 840	9 918	4 891	9 461
110 Gemuh	102	8 939	12 953	6 071	17 450
111 Ringinarum	47	4 733	6 974	3 356	502
120 Weleri	479	10 405	15 823	8 052	10 490
130 Rowosari	62	10 820	15 820	5 950	14 797
140 Kangkung	84	10 458	16 098	9 005	12 840
150 Cepiring	75	8 798	13 025	6 792	11 084
160 Patebon	192	6 384	965	5 262	9 342
170 Kendal	41	11 207	12 654	7 722	13 989
Kabupaten Kendal	3 857	172 610	210 755	134 508	202 926

Sumber/Source: PKK Kabupaten Kendal/Family Welfare Education Office of Kendal Regency

Tabel 4.7.12 Jumlah Kegiatan PKK Untuk Program Pengembangan Kehidupan Berkoperasi di Kabupaten Kendal, 2019
Table 4.7.12 Number of PKK Activity for Cooperative Developing Program in Kendal Regency, 2019

Kecamatan Subdistrict	Pra Koperasi/ Usaha Bersama Usaha Peningkatan Pendapatan Keluarga Pre Cooperative/Joint Business Efforts to Increase Family Income		Koperasi Berbadan Hukum Legal Entity Cooperatives	
	Kelompok Group	Peserta Participant	Koperasi Cooperative	Anggota Member
(1)	(2)	(3)	(3)	(4)
010 Plantungan	6	1 605	-	-
020 Sukorejo	242	5 285	-	-
030 Pageruyung	-	-	1	440
040 Patean	19	430	-	-
050 Singorojo	28	408	-	-
060 Limbangan	18	200	-	-
070 Boja	275	1 599	-	-
080 Kaliwungu	145	5 466	-	-
081 Kaliwungu Selatan	10	220	-	-
090 Brangsong	22	227	-	-
100 Pegandon	19	-	-	-
101 Ngampel	11	136	-	-
110 Gemuh	50	1 051	-	-
111 Ringinarum	27	911	-	-
120 Weleri	86	1 385	-	-
130 Rowosari	350	2 398	-	-
140 Kangkung	15	557	-	-
150 Cepiring	15	376	-	-
160 Patebon	31	1 367	-	-
170 Kendal	97	1 315	1	50
Kabupaten	-	-	1	57
Jumlah/Total	1 466	24 936	3	547

Sumber/Source: PKK Kabupaten Kendal/Family Welfare Education Office of Kendal Regency

Tabel
Table 4.7.13

**Jumlah Kegiatan PKK Untuk Kelestarian Lingkungan
Hidup di Kabupaten Kendal, 2019**
**Number of PKK Activity for Environment Program in Kendal
Regency, 2019**

Kecamatan Subdistrict	Rumah Yang Memiliki House That Owns			Tempat Manci Cuci Kakus Place to Wash Out a Toilet
	Jamban Keluarga Family Latrine	Saluran Pembuangan Air Limbah Sewerage Sewer	Pembuangan Sampah Waste Disposal	
(1)	(2)	(3)	(4)	(5)
010 Plantungan	4 204	5 939	5 973	65
020 Sukorejo	11 986	10 630	12 396	-
030 Pageruyung	4 502	3 581	7 066	55
040 Patean	9 530	5 817	10 487	23
050 Singorojo	12 797	11 474	11 334	14
060 Limbangan	6 519	2 619	6 479	8
070 Boja	12 591	11 850	12 109	114
080 Kaliwungu	14 247	13 810	13 308	10
081 Kaliwungu Selatan	9 862	9 250	9 614	19
090 Brangsong	12 009	3 194	3 194	-
100 Pegandon	8 948	6 784	7 460	-
101 Ngampel	9 663	8 387	9 261	6
110 Gemuh	11 879	14 202	14 202	-
111 Ringinarum	8 436	-	-	-
120 Weleri	10 327	8 862	10 173	-
130 Rowosari	12 221	12 184	12 190	222
140 Kangkung	10 902	7 164	11 974	-
150 Cepiring	3 920	7 636	8 132	-
160 Patebon	10 517	10 702	6 579	1 706
170 Kendal	10 106	7 411	17 804	2
Kabupaten Kendal	195 166	161 496	189 735	2 244

Lanjutan Tabel/Continued Table 4.7.13

Kecamatan Subdistrict	Kepala Keluarga Yang Menggunakan Head of Family Who Uses		
	PDAM Municipal Waterworks	Sumur Well	Lain-lain Others
(1)	(6)	(7)	(8)
010 Plantungan	2 300	304	6 228
020 Sukorejo	3 318	2 134	10 022
030 Pageruyung	2 524	1 900	2 543
040 Patean	3 796	4 539	6 705
050 Singorojo	-	4 789	8 124
060 Limbangan	-	860	9 305
070 Boja	1 645	-	-
080 Kaliwungu	10 211	4 036	-
081 Kaliwungu Selatan	7 220	5 212	715
090 Brangsong	17 830	2 926	-
100 Pegandon	1 569	11 094	-
101 Ngampel	4 347	7 210	-
110 Gemuh	4 524	9 678	-
111 Ringinarum	108	9 418	331
120 Weleri	3 212	11 561	379
130 Rowosari	3 052	8 039	227
140 Kangkung	3 644	6 614	2 453
150 Cepiring	3 617	8 822	-
160 Patebon	6 626	3 359	-
170 Kendal	19 331	975	-
Kabupaten Kendal	98 874	103 470	47 032

Sumber/Source: PKK Kabupaten Kendal/Family Welfare Education Office of Kendal Regency

4.8 SAMPAH GARBAGE

Tabel 4.8.1 **Pengelolaan Sampah di Kabupaten Kendal, 2017 - 2019**
Table 4.8.1 **Waste Management in Kendal Regency, 2017 - 2019**

Pengelolaan Sampah Waste Management	2017	2018	2019
(1)	(2)	(3)	(4)
Jumlah timbunan sampah (persen) <i>Number of rubbish heap (percent)</i>	10	11	21
Volume sampah yang harus terangkut (m ³) <i>Volume of waste that must be transported (m³)</i>	76702	91 250	577 274
Volume sampah yang sudah terangkut (m ³) <i>Volume of garbage that has been transported (m³)</i>	76702	96 115	122 724
Jumlah unit penampung sampah <i>Number of garbage collection units</i>			
Tempat penampungan sementara <i>Temporary shelter</i>	114	114	49
Transfer depo <i>Depo transfer</i>	2	2	4
Tempat penampungan sampah terpadu <i>Integrated waste bin</i>	2	2	-
Bank sampah <i>Garbage bank</i>	-	-	2
Tempat pemrosesan air <i>Water treatment plant</i>	2	2	-
Jumlah Petugas pengangkat sampah			
PNS/ <i>Civil servant</i>	41	41	37
PHL/ <i>Non permanent employee</i>	75	174	205
Jumlah Petugas penjaga taman			
PNS/ <i>Civil servant</i>	13	13	11
PHL/ <i>Non permanent employee</i>	42	45	48
Jumlah/Total	153 705	187 769	700 375

Sumber/Source: Dinas Lingkungan Hidup Kabupaten Kendal/Department For The Environment of Kendal Regency

Tabel 4.8.2 **Jumlah Sarana Pengumpulan Sampah/Tinja di Kabupaten Kendal, 2017 - 2019**
Table 4.8.2 **Number of Garbage Facilities in Kendal Regency, 2017 - 2019**

Sarana Pengumpul Sampah Tinja <i>Garbage Facilities</i>	2017	2018	2019
(1)	(2)	(3)	(4)
Truk Sampah <i>Garbage Truck</i>	12	13	13
Truk Container <i>Container Trucks</i>	6	6	7
Container	21	26	39
Gerobak Sampah <i>Garbage Wheelbarrow</i>	-	6	2
Tempat Pembuangan Sementara <i>Temporary Disposal Site</i>	92	114	142
Tempat Pembuangan Akhir <i>Final Disposal Site</i>	2	2	2
Truk Tinja <i>Human Waste Truck</i>	-	-	-
Transfer Depo <i>Transfer Depot</i>	2	4	4
Instalasi Pengolahan Limbah Tinja <i>Fecal Waste Treatment Plant</i>	-	-	-
Whelloder	-	-	-
Bulldozer	2	2	2
Becak Sampah	-	-	10
Jumlah/Total	137	173	221

Sumber/Source: Dinas Lingkungan Hidup Kabupaten Kendal/Department For The Environment of Kendal Regency

4.9 SERTIFIKAT TANAH LAND CERTIFICATE

Tabel 4.9.1 **Jumlah Sertifikat Tanah Yang Diselesaikan Kantor
Pertanahan di Kabupaten Kendal , 2016 - 2019**
Table *Number of Land Certificate Finished by Land Office in
Kendal Regency, 2016 - 2019*

Bulan Month	2016	2017	2018	2019
(1)	(2)	(3)	(4)	(5)
Januari/January	1 905	2 153	2 263	1 944
Februari/February	2 440	2 028	2 318	2 185
Maret/March	2 269	2 396	2 116	3 227
April/April	2 129	1 914	2 738	10 115
Mei/May	2 428	2 047	3 046	10 616
Juni/June	3 821	2 878	3 656	9 835
Juli/July	1 909	2 944	5 909	10 691
Agustus/August	2 891	4 648	6 609	13 982
September/September	2 297	4 836	7 652	4 249
Oktober/October	1 112	4 481	12 085	2 201
November/November	1 860	9 001	6 323	2 082
Desember/December	2 156	1 631	5 547	2 890
Jumlah/Total	27 217	40 957	60 262	74 017

Sumber/Source: BPN Kantor Pertanahan Kendal/Land Office of Kendal Regency

Tabel
Table 4.9.2**Jumlah Pemohon dan Penyelesaian Sertifikat Tanah Oleh Kantor Pertanahan di Kabupaten Kendal, 2019**
Number of Applicant and Land Certificate Finished by Land Office in Kendal Regency, 2019

Bulan Month	Pemohon Applicant	Diselesaikan Finished
(1)	(2)	(3)
Januari/January	2 024	1 944
Februari/February	2 296	2 185
Maret/March	2 396	3 227
April/April	1 908	10 115
Mei/May	2 761	10 616
Juni/June	1 234	9 835
Juli/July	2 398	10 691
Agustus/August	2 077	13 982
September/September	1 930	4 249
Oktober/October	2 436	2 201
November/November	1 877	2 082
Desember/December	1 960	2 890
Jumlah/Total	25 297	74 017

Sumber/Source: BPN Kantor Pertanahan Kendal/Land Office of Kendal Regency

Tabel
Table 4.9.3

**Jumlah Sertifikat Tanah Yang Dikeluarkan Kantor
Pertanahan Berdasarkan Jenisnya di Kabupaten Kendal,
2019**
*Number of Land Certificate Published by Land Office in
Kendal Regency, 2019*

Kecamatan Subdistrict	Hak Milik Right of Ownership	Hak Pakai Usage Rights	Hak Guna Usaha Right of Ownership	Hak Guna Bangunan Building Rights	Jumlah Total
(1)	(2)	(3)	(4)	(5)	(6)
010 Plantungan	7 335	290	-	1	7 626
020 Sukorejo	3 082	30	-	109	3 221
030 Pageruyung	4 589	49	-	-	4 638
040 Patean	5 738	169	-	29	5 936
050 Singorojo	2 363	59	-	65	2 487
060 Limbangan	311	-	-	-	311
070 Boja	6 456	118	-	1 639	8 213
080 Kaliwungu	1 647	2	-	1 836	3 485
081 Kaliwungu Selatan	3 731	25	-	1 743	5 499
090 Brangsong	4 256	124	-	108	4 488
100 Pegandon	678	10	-	1	689
101 Ngampel	432	0	-	-	432
110 Gemuh	2 322	74	-	28	2 424
111 Ringinarum	491	0	-	49	540
120 Weleri	1 188	2	-	144	1 334
130 Rowosari	5 021	115	-	2	5 138
140 Kangkung	1 592	116	-	85	1 793
150 Cepiring	4 001	152	-	27	4 180
160 Patebon	3 812	52	-	14	3 878
170 Kendal	1 342	1	-	181	1 524
Kabupaten Kendal	-	-	1	-	1
Jumlah/Total	60 387	1 388	1	6 061	67 837

Sumber/Source: BPN Kantor Pertanahan Kendal/Land Office of Kendal Regency

4.10 BENCANA ALAM DAN KEBAKARAN NATURAL DISASTER AND FIRE

Tabel 4.10.1 Jumlah Desa¹/Kelurahan yang Mengalami Bencana Alam² Menurut Kecamatan di Kabupaten Kendal, 2011–2018
Number of Villages¹ that Had Natural Disaster² by Subdistrict in Kendal Regency, 2011–2018

Kecamatan Subdistrict	Banjir/Flood		
	2011	2014	2018
(1)	(2)	(3)	(4)
010 Plantungan	-	1	1
020 Sukorejo	-	-	1
030 Pageruyung	-	-	-
040 Patean	3	2	1
050 Singorojo	5	1	2
060 Limbangan	1	-	-
070 Boja	3	-	-
080 Kaliwungu	8	7	1
081 Kaliwungu Selatan	2	3	1
090 Brangsong	11	8	8
100 Pegandon	1	4	2
101 Ngampel	6	4	8
110 Gemuh	4	7	4
111 Ringinarum	2	1	-
120 Weleri	1	2	4
130 Rowosari	4	11	7
140 Kangkung	4	3	2
150 Cepiring	1	8	3
160 Patebon	6	14	3
170 Kendal	12	10	10
Kabupaten Kendal	74	86	58

Lanjutan Tabel/*Continued Table* 4.10.1

Kecamatan Subdistrict	Gempa Bumi/ <i>Earthquake</i>		
	2011	2014	2018
(1)	(5)	(6)	(7)
010 Plantungan	-	-	-
020 Sukorejo	-	-	-
030 Pageruyung	-	-	-
040 Patean	-	-	-
050 Singorojo	-	-	-
060 Limbangan	-	-	-
070 Boja	-	-	-
080 Kaliwungu	-	-	-
081 Kaliwungu Selatan	-	-	-
090 Brangsong	-	-	-
100 Pegandon	-	-	-
101 Ngampel	-	-	-
110 Gemuh	-	-	-
111 Ringinarum	-	-	-
120 Weleri	-	-	-
130 Rowosari	-	-	-
140 Kangkung	-	-	-
150 Cepiring	-	-	-
160 Patebon	-	-	-
170 Kendal	-	-	-
Kabupaten Kendal	0	0	0

Lanjutan Tabel/*Continued Table* 4.10.1

Kecamatan Subdistrict	Tanah Longsor/ <i>Landslide</i>		
	2011	2014	2018
(1)	(8)	(9)	(10)
010 Plantungan	3	7	5
020 Sukorejo	7	3	4
030 Pageruyung	7	7	6
040 Patean	3	3	6
050 Singorojo	5	3	4
060 Limbangan	10	4	4
070 Boja	1	1	1
080 Kaliwungu	1	-	-
081 Kaliwungu Selatan	2	3	2
090 Brangsong	3	1	1
100 Pegandon	-	1	-
101 Ngampel	2	2	3
110 Gemuh	1	3	2
111 Ringinarum	1	-	1
120 Weleri	1	3	1
130 Rowosari	-	-	-
140 Kangkung	-	-	-
150 Cepiring	-	-	-
160 Patebon	2	1	1
170 Kendal	-	-	-
Kabupaten Kendal	49	42	41

Catatan/*Note*: ¹ Desa pada tabel ini termasuk Unit Permukiman Transmigrasi (UPT) yang masih dibina oleh kementerian terkait dan nagari di Kabupaten/Kota Sumatera Barat/*Villages in this table are included in Transmigration Settlement Unit which is still fostered by the relevant ministries and the nagari in the Province of Sumatera Barat*

² Terjadi dalam tiga tahun terakhir sampai dengan saat pencacahan/*Occured during the last three years by the time of enumeration*

Sumber/*Source*: BPS, Pendataan Potensi Desa (Podes)/*BPS-Statistics Indonesia, Village Potential Data Collecting*

Tabel
Table 4.10.2**Jumlah Peristiwa Kebakaran Menurut Bulan di Kabupaten Kendal, 2016 - 2019**
Number of Fire Every Month in Kendal Regency, 2016 - 2019

Bulan Month	2016	2017	2018	2019
(1)	(2)	(3)	(4)	(5)
Januari/January	6	1	4	4
Februari/February	3	5	4	8
Maret/March	5	6	7	11
April/April	2	4	6	12
Mei/May	2	4	10	11
Juni/June	4	11	12	16
Juli/July	6	15	17	28
Agustus/August	7	21	28	24
September/September	9	16	33	32
Oktober/October	3	5	23	44
November/November	6	2	11	27
Desember/December	3	6	6	7
Jumlah/Total	56	96	161	224

Sumber/Souce: Satuan Polisi Pamong Praja dan Pemadam Kebakaran Kabupaten Kendal/Civil Service Police Unit and Fire Department of Kendal Regency

Tabel 4.10.3 **Jumlah Peristiwa Kebakaran Menurut Kerugian di Kabupaten Kendal, 2016 - 2019**
Table 4.10.3 **Number of Fire According to Losses Suffered in Kendal Regency, 2016 - 2019**

Bulan Month	2016	2017	2018	2019
(1)	(2)	(3)	(4)	(5)
Banyaknya Bencana Kebakaran	56	96	161	224
Banyaknya Yang Terbakar				
a. Rumah	30	42	50	111
b. Lainnya	26	54	111	146
Yang Kehilangan Tempat Tinggal				
a. Keluarga	30	42	50	103
b. Jiwa	87	28	187	-
Banyaknya Korban				
a. Mati	-	4	1	1
b. Luka-Luka	-	1	-	1
Taksiran Kerugian(Ribu Rp)	3 323 500	18 757 000	8 369 500	12 708 000

Sumber/Source: Satuan Polisi Pamong Praja dan Pemadam Kebakaran Kabupaten Kendal/Civil Service Police Unit and Fire Department of Kendal Regency

4.11 PALANG MERAH INDONESIA INDONESIAN RED CROSS

Tabel 4.11.1 **Realisasi Hasil Bulan Dana PMI Kabupaten Kendal, 2019**
Table 4.11.1 **Donation Realization of Indonesian Red Cross Of Kendal Regency, 2019**

	Instansi Institution	Target	Realisasi Realization
	(1)	(2)	(3)
1	UP3AD/ Samsat	40 000 000	33 209 100
2	Dinas Perhubungan	1 500 000	3 600 000
3	DPMPTSP	3 500 000	3 150 000
4	Polres Kendal	4 000 000	-
5	Kodim Kendal	3 000 000	2 700 000
6	DPRD Kendal	5 000 000	6 120 000
7	Korpri/ BKD/satwan	25 000 000	12 528 000
8	Dinas Perdagangan	8 000 000	6 142 500
9	Dinas Perekonomian (Karyawan BUMD/Bank Daerah)	5 000 000	4 500 000
10	Dinas PUPR	5 000 000	8 100 000
11	Dinas Pemuda, Olah Raga, dan Pariwisata : PHRI, PAKI, HARPI	37 500 000	6 808 500
12	Dinas Tenaga Kerja dan Transmigrasi	5 000 000	3 060 000
13	Dinas Pendidikan	262 500 000	179 500 680
14	Kementerian Agama	17 500 000	15 750 000
15	Dinas Perindustrian, Koperasi, dan UMKM	10 000 000	5 670 000
16	Forpis (SMA dan SMK)	20 000 000	36 458 550
17	Guru (SMA dan SMK)	-	-
18	Kecamatan Plantungan (KK)	30 000 000	26 451 000
	Kecamatan Plantungan (PNS)	3 000 000	1 116 000
19	Kecamatan Sukorejo (KK)	32 500 000	29 250 000
	Kecamatan Sukorejo (PNS)	3 000 000	2 700 000
20	Kecamatan Pageruyung (KK)	30 000 000	27 000 000
	Kecamatan Pageruyung (PNS)	3 000 000	2 700 000

Lanjutan Tabel/*Continued Table 4.11*

Instansi Institution		Target	Realisasi Realization
(1)		(2)	(3)
21	Kecamatan Patean (KK)	32 500 000	22 963 500
	Kecamatan Patean (PNS)	3 000 000	855 000
22	Kecamatan Singorojo (KK)	30 000 000	23 787 000
	Kecamatan Singorojo (PNS)	3 000 000	2 538 000
23	Kecamatan Limbangan (KK)	27 500 000	23 850 000
	Kecamatan Limbangan (PNS)	3 000 000	2 430 000
24	Kecamatan Boja (KK)	32 500 000	28 620 000
	Kecamatan Boja (PNS)	3 000 000	3 330 000
25	Kecamatan Kaliwungu (KK)	26 500 000	22 950 000
	Kecamatan Kaliwungu (PNS)	3 000 000	2 700 000
26	Kecamatan Kaliwungu Selatan (KK)	26 500 000	11 610 000
	Kecamatan Kaliwungu Selatan (PNS)	3 000 000	2 700 000
27	Kecamatan Brangsong (KK)	30 000 000	10 800 000
	Kecamatan Brangsong (PNS)	3 000 000	2 700 000
28	Kecamatan Pegandon (KK)	32 500 000	21 559 500
	Kecamatan Pegandon (PNS)	4 000 000	3 375 000
29	Kecamatan Ngampel (KK)	27 500 000	24 750 000
	Kecamatan Ngampel (PNS)	3 000 000	2 700 000
30	Kecamatan Gemuh (KK)	35 000 000	22 860 000
	Kecamatan Gemuh (PNS)	3 000 000	900 000
31	Kecamatan Ringinarum (KK)	30 000 000	22 500 000
	Kecamatan Ringinarum (PNS)	3 000 000	-
32	Kecamatan Weleri (KK)	35 000 000	24 111 000
	Kecamatan Weleri (PNS)	3 000 000	2 286 000

Lanjutan Tabel/*Continued Table 4.11*

Instansi Institution		Target	Realisasi Realization
(1)		(2)	(3)
33	Kecamatan Rowosari (KK)	35 000 000	31 500 000
	Kecamatan Rowosari (PNS)	3 000 000	2 700 000
34	Kecamatan Kangkung (KK)	32 500 000	29 250 000
	Kecamatan Kangkung (PNS)	3 000 000	2 700 000
35	Kecamatan Cepiring (KK)	32 500 000	15 574 500
	Kecamatan Cepiring (PNS)	3 000 000	2 493 000
36	Kecamatan Patebon (KK)	35 000 000	15 358 500
	Kecamatan Patebon (PNS)	4 000 000	4 455 000
37	Kecamatan Kota Kendal (KK)	35 000 000	31 500 000
	Kecamatan Kota Kendal (PNS)	4 000 000	3 600 000
Jumlah/Total		1143 500 000	842 520 330

Sumber/Source: Kantor Palang Merah Indonesia Kabupaten Kendal/*Indonesian Red Cross of Kendal Regency*

4.12 SOSIAL LAINNYA OTHER SOCIAL ACTIVITY

Tabel 4.12.1 **Jumlah Penderita Cacat di Kabupaten Kendal, 2019**
Table 4.12.1 **Number of Physically Handicapped in Kendal Regency, 2019**

Kecamatan Subdistrict	Tuna Netra Juvenile Delinquency	Tuna Rungu Deaf	Tuna Wicara Speech Impaired	Tuna Daksa Dumb	Tuna Fisik dan Mental Physical and Mentally	Retardasi Retarded	Jumlah Total
(1)	(2)	(3)	(4)	(5)	(6)	(7)	(8)
010 Plantungan	30	37	18	93	25	68	271
020 Sukorejo	39	15	15	67	29	63	228
030 Pageruyung	46	30	14	137	17	59	303
040 Patean	24	40	15	78	20	75	252
050 Singorojo	40	46	19	100	33	57	295
060 Limbangan	18	18	7	78	13	56	190
070 Boja	26	22	23	82	68	104	325
080 Kaliwungu	33	39	13	81	39	52	257
081 Kaliwungu Selatan	36	21	8	81	29	54	229
090 Brangsong	41	37	19	89	70	92	348
100 Pegandon	20	57	17	93	24	80	291
101 Ngampel	32	25	15	67	34	58	231
110 Gemuh	64	47	13	116	41	97	378
111 Ringinarum	35	33	10	61	53	80	272
120 Weleri	26	6	6	57	36	60	191
130 Rowosari	63	70	15	82	34	111	375
140 Kangkung	44	42	30	101	53	97	367
150 Cepiring	58	36	19	115	42	113	383
160 Patebon	47	37	20	147	51	83	385
170 Kendal	34	28	14	76	39	63	254
Jumlah/Total	756	686	310	1 801	750	1 522	5 825

Sumber/Source: Dinas Sosial Kabupaten Kendal/Social Office of Kendal Regency

Tabel 4.12.2
Table

Jumlah Lanjut Usia Terlantar di Kabupaten Kendal, 2016 - 2019
Number of Deceprit and Stranded People in Kendal Regency, 2016 - 2019

Kecamatan Subdistrict	2016	2017	2018	2019
(1)	(2)	(3)	(4)	(5)
010 Plantungan	519	484	484	84
020 Sukorejo	947	623	147	276
030 Pageruyung	198	147	147	15
040 Patean	255	-	255	65
050 Singorojo	-	-	-	201
060 Limbangan	254	248	248	66
070 Boja	29	29	29	18
080 Kaliwungu	492	51	51	36
081 Kaliwungu Selatan	430	386	386	90
090 Brangsong	394	367	367	27
100 Pegandon	624	565	565	140
101 Ngampel	637	567	567	8
110 Gemuh	183	156	158	106
111 Ringinarum	141	133	133	69
120 Weleri	175	151	69	52
130 Rowosari	80	72	72	9
140 Kangkung	47	38	38	6
150 Cepiring	483	471	471	102
160 Patebon	-	255	-	276
170 Kendal	35	30	30	1
Jumlah/Total	5 923	4 773	4 217	1 647

Sumber/Source: Dinas Sosial Kabupaten Kendal/Social Office of Kendal Regency

Tabel 4.12.3 **Jumlah Penghuni Panti Asuhan di Kabupaten Kendal, 2016 - 2019**
Table 4.12.3 **Number of Orphanage Dwellers in Kendal Regency, 2016 - 2019**

Kecamatan Subdistrict	2016	2017	2018	2019
(1)	(2)	(3)	(4)	(5)
010 Plantungan	-	-	-	-
020 Sukorejo	44	18	35	43
030 Pageruyung	-	-	-	-
040 Patean	-	-	-	-
050 Singorojo	-	-	-	-
060 Limbangan	-	-	-	-
070 Boja	210	101	110	349
080 Kaliwungu	82	73	92	96
081 Kaliwungu Selatan	-	-	-	-
090 Brangsong	-	-	-	-
100 Pegandon	-	-	-	-
101 Ngampel	-	-	-	-
110 Gemuh	-	25	-	-
111 Ringinarum	25	11	26	26 ¹
120 Weleri	62	40	51	29 ²
130 Rowosari	-	-	-	-
140 Kangkung	-	-	-	-
150 Cepiring	51	-	45	145
160 Patebon	-	23	-	51
170 Kendal	110	51	110	96
Jumlah/Total	584	342	469	809

Catatan/Note : ¹Data tahun 2018/2018 data

²Data penghuni satu panti dari dua panti yang ada di Kecamatan Weleri/ Data of residents of one institution from two institutions in Weleri District

Sumber/Source: Dinas Sosial Kabupaten Kendal/Social Office of Kendal Regency

Tabel
Table 4.12.4**Jumlah Kasus Kekerasan Pada Perempuan dan Anak di Kabupaten Kendal, 2019**
Number of Violence against Women and Children Cases in Kendal Regency, 2019

Kecamatan Subdistrict	Bulan/Month												Jumlah Total	
	1	2	3	4	5	6	7	8	9	10	11	12		
(1)	(2)	(3)	(4)	(5)	(6)	(7)	(8)	(9)	(10)	(11)	(12)	(13)	(14)	
010 Plantungan	1	-	-	-	-	-	-	-	-	-	-	-	1	2
020 Sukorejo	-	-	-	-	-	-	-	-	-	-	-	-	2	2
030 Pageruyung	-	-	-	-	-	-	-	-	-	-	-	1	-	1
040 Patean	1	-	-	-	-	-	1	-	-	-	-	1	-	3
050 Singorojo	-	-	-	-	-	-	-	-	-	-	-	-	-	0
060 Limbangan	-	-	-	-	-	-	1	-	-	-	-	-	-	1
070 Boja	-	-	1	-	-	-	1	-	-	-	-	-	-	2
080 Kaliwungu	1	-	-	-	-	-	1	-	-	1	1	3	-	7
081 Kaliwungu Selatan	-	-	-	-	-	-	1	-	-	-	-	2	-	3
090 Brangsong	-	-	-	-	-	1	2	1	1	-	-	2	-	7
100 Pegandon	-	-	-	-	-	-	-	-	1	-	-	-	-	1
101 Ngampel	-	-	-	-	-	-	-	1	-	1	1	-	-	3
110 Gemuh	1	-	-	-	-	-	1	-	1	-	-	2	-	5
111 Ringinarum	-	-	-	-	-	-	1	-	-	-	-	-	-	1
120 Weleri	-	1	-	-	-	-	1	1	2	1	1	-	-	7
130 Rowosari	1	1	1	-	1	-	2	-	-	1	-	2	-	9
140 Kangkung	-	-	-	-	-	-	2	1	1	-	-	1	-	5
150 Cepiring	-	-	-	-	-	1	-	1	1	-	-	1	-	4
160 Patebon	-	3	1	-	1	-	2	-	-	2	-	3	-	12
170 Kendal	1	-	-	-	1	1	4	-	-	1	1	2	-	11
Kabupaten Kendal	6	5	3	0	3	3	20	5	7	7	6	21	86	

Sumber/Source: PKK Kabupaten Kendal/Family Welfare Education Office of Kendal Regency

PRODUKSI PERTANIAN

KABUPATEN KENDAL

TIGA BESAR SAYURAN DAN BUAH



SEMANGKA
127.237 TON



BAWANG MERAH
139.341 TON



CABAI
23.622 TON



766.608 KG

KAPULAGA

**TANAMAN
BIOFARMAKA**

1.246 TANGKAI

ANGREK

TANAMAN HIAS

PENJELASAN TEKNIS**TECHNICAL NOTES**

- | | |
|--|--|
| <p>1. Data pokok tanaman pangan yang dikumpulkan oleh Badan Pusat Statistik adalah luas panen dan produktivitas (hasil per hektar). Produksi merupakan hasil perkalian antara luas panen dan produktivitas.</p> | <p>1. <i>The main data of food crops collected by BPS-Statistics Indonesia are harvested area and productivity (yield per hectare). Production is the result of multiplication between harvested area and productivity.</i></p> |
| <p>2. Data luas panen padi tahun 2019 dihitung dengan metode Kerangka Sampel Area Area (KSA), menggantikan metode pengumpulan data luas panen padi yang sebelumnya yaitu metode <i>eye estimate</i> yang dikumpulkan melalui pelaporan data statistik pertanian (SP) oleh Kepala Cabang Dinas (KCD) Kecamatan.</p> | <p>2. <i>The calculation of paddy harvested area data was carried out by the Area Sampling Frame (ASF) method in 2019. The method replaced the previous one, namely the eye estimate method by which the data were collected through reporting on Agricultural Statistics data (called SP for Statistik Pertanian) by the Agricultural Extension Officer (called KCD for Kepala Cabang Dinas) of Sub-district.</i></p> |
| <p>3. Angka produktivitas padi diperoleh melalui survei ubinan pada plot berukuran 2,5 m x 2,5 m dalam bentuk produksi Gabah Kering Panen (GKP) yang dikonversikan menjadi Gabah Kering Giling (GKG) berdasarkan angka konversi GKP ke GKG hasil Survei Konversi Gabah Beras tahun 2019.</p> | <p>3. <i>The paddy productivity (yield) figures are obtained through a crop cutting survey on plots sized of 2,5m x 2,5m in the form of harvest unhusked paddy (called GKP for Gabah Kering Panen) converted into dry unhusked paddy (called KGK for Gabah Kering Giling) using conversion rates based on the Paddy to Rice Conversion Survey 2019.</i></p> |
| <p>4. Survei Pertanian Hortikultura (SPH) diselenggarakan oleh Badan Pusat Statistik bekerja sama dengan Direktorat Jenderal Hortikultura, Kementerian Pertanian.</p> | <p>4. <i>The Agricultural Survey for Horticulture (SPH) is carried out by the BPS-Statistics Indonesia in cooperation with the Directorate General of Horticulture, Ministry of Agriculture.</i></p> |

5. Kuesioner yang digunakan dalam pengumpulan data SPH mencakup:
 - a. SPH-SBS digunakan untuk data tanaman sayuran dan buah-buahan semusim.
 - b. SPH-BST digunakan untuk data tanaman buah-buahan dan sayuran tahunan.
 - c. SPH-TBF digunakan untuk data tanaman biofarmaka.
 - d. SPH-TH digunakan untuk data tanaman hias.

 6. Metode yang digunakan dalam survei ini adalah metode pencacahan lengkap terhadap seluruh kecamatan di Kabupaten Kendal dan dilaporkan secara rutin bulanan untuk SPH-SBS dan triwulanan untuk SPH-BST, SPH-TBF, SPH-TH oleh KCD.

 7. Data perkebunan untuk komoditas kelapa, kopi, kakao, cengkeh, kapuk, dan tembakau serta perkebunan rakyat datanya diperoleh dari Dinas Pertanian dan Pangan.
5. *The questionnaire used to collect the Agricultural Survey for Horticultural data are :*
 - a. *SPH-SBS used for data on seasonal vegetable and fruit plants.*
 - b. *SPH-BST used for data on annual fruit and vegetable plants.*
 - c. *SPH-BF used for data on medical plants.*
 - d. *SPH-TH used for data on ornamental plants.*

 6. *The method used in this survey is complete enumeration for all of sub districts in Indonesia and reported monthly for SPH-SBS and quaterly for SPH-BST, SPH-TBF, SPH-TH by adricultural extension workers.*

 7. *Data on coconut, coffee, cocoa, clove, kapok, and tobacco, as well as on smallholder plantation are acquired from Food and Agriculture Department.*

ULASAN

Produksi tanaman sayuran dan buah semusim terbesar di Kabupaten Kendal selama tahun 2019 adalah bawang merah (138.334 kuintal). Hal ini tidak mengherankan karena banyak kecamatan di Kabupaten Kendal yang merupakan sentra produksi bawang merah. Lebih seperempat dari produksi bawang merah tersebut berasal dari Kecamatan Gemuh sebesar 36.466 kuintal (26,17%).

Tanaman biofarmaka merupakan tanaman yang biasa digunakan untuk obat-obatan, kosmetik, dan kesehatan dengan menggunakan bagian-bagian tanaman seperti daun, batang, buah, umbi (rimpang) maupun akar. Produksi tanaman biofarmaka di Kabupaten Kendal cukup besar. Hal ini terlihat dari banyaknya produksi tanaman biofarmaka jenis kapulaga sebesar 766.608 kg pada tahun 2019.

Selain tanaman sayuran, buah, dan biofarmaka, potensi tanaman hias di Kabupaten Kendal cukup menjanjikan. Produksi tanaman hias terbesar adalah anggrek dengan jumlah produksi mencapai 1.246 tangkai pada tahun 2019. Produksi tanaman *phylodedron* juga cukup besar yaitu 185 pohon. Tanaman hias lain yang ada di Kabupaten Kendal antara lain *adenium*, *aglaonema*, *ixora*, *pakis*, *palem*, dan *pedang-pedangan*.

DESCRIPTION

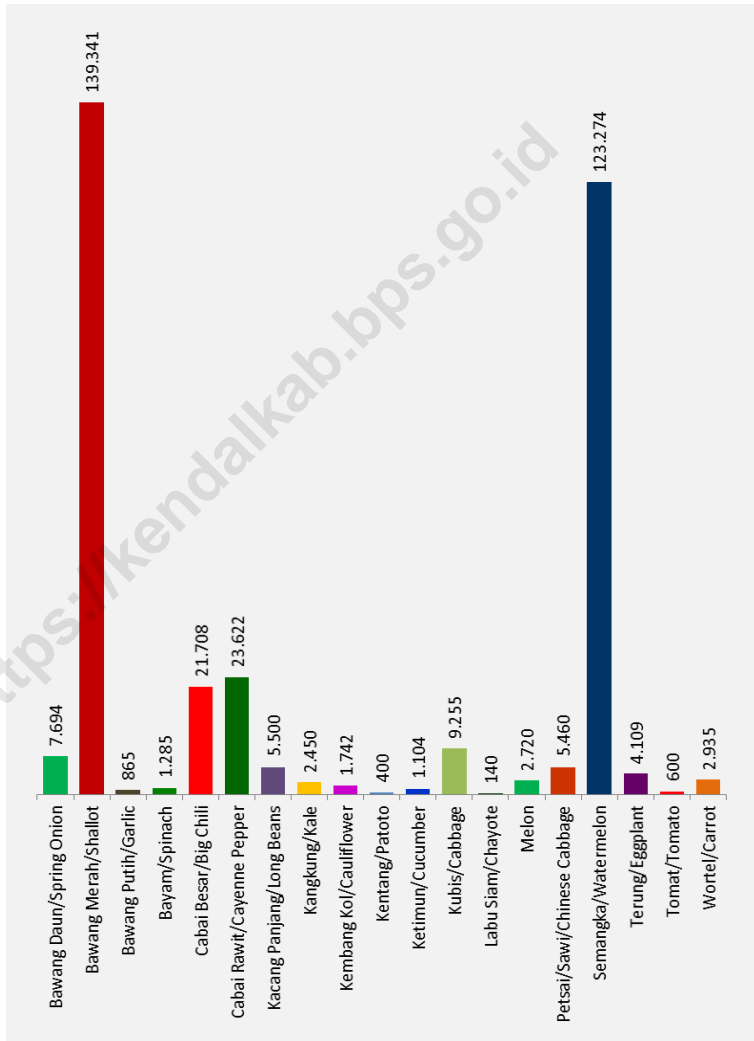
The largest annual production of vegetable and fruit crops in Kendal Regency during 2019 is onion (138,334 quintal). This is not surprising because many sub-districts in Kendal Regency are centers of onion production. More than a quarter of the onion production comes from Gemuh District with 36,466 quintals (26.17%).

Biopharmaca plants are plants commonly used for medicines, cosmetics, and health by using plant parts such as leaves, stems, fruits, tubers (rhizomes) or roots. Production of biopharmaca plants in Kendal Regency is quite large. This can be seen from the large production of cardamom plants amounting to 766,608 kg in 2019.

*In addition to vegetable, fruit and biopharmaca plants, the potential of ornamental plants in Kendal Regency is quite promising. The largest ornamental plant production is orchids with a total production of 1,246 stems in 2019. Production of *phylodedron* plants is also quite large at 185 trees. Other ornamental plants in Kendal Regency include *desert rose*, *chinese evergreen*, *west indian jasmine*, *fern*, *palm*, and *sansiviera*.*

Gambar 5.1
Figures

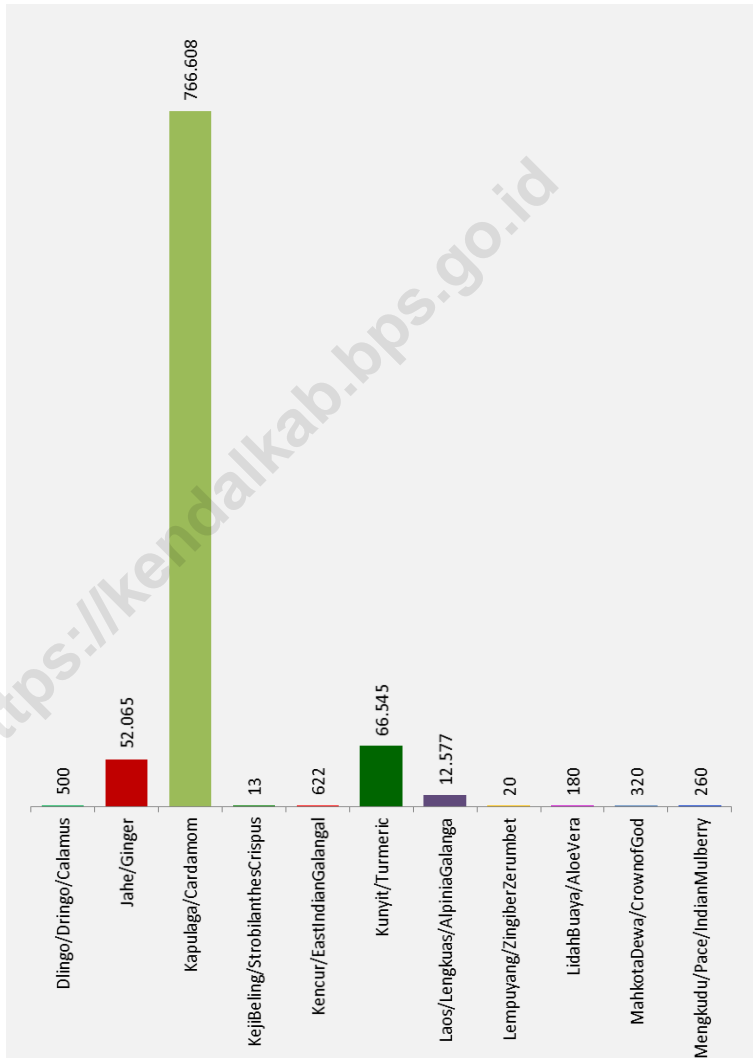
**Produksi Tanaman Sayuran dan Buah–Buahan
Semusim Menurut Jenis Tanaman di Kabupaten Kendal
(ton), 2019**
*Production of Seasonal Vegetables and Fruits by Kind of
Plant in Kendal Regency (ton), 2019*



Sumber/Source : BPS, Statistik Pertanian Hortikultura SPH-TBF/BPS-Statistics Indonesia, Agricultural Statistic for Horticulture SPH-TBF

Gambar 5.2
Figures

Produksi Tanaman Biofarmaka Menurut Jenis Tanaman di Kabupaten Kendal (kg), 2019
Production of Medicinal Plants by Kind of Plant in Kendal Regency (kg), 2019



Sumber/Source : BPS, Statistik Pertanian Hortikultura SPH-TBF/BPS-Statistics Indonesia, Agricultural Statistic for Horticulture SPH-TBF

**5.1 TANAMAN PANGAN
FOOD CROPS**

Tabel 5.1.1 Luas Panen, Produktivitas, dan Produksi Padi Sawah Menurut Kecamatan di Kabupaten Kendal, 2019
Table 5.1.1 Harvested Area, Productivity, dan Production of Wet Land Paddy by Subdistrict in Kendal Regency, 2019

Kecamatan Subdistrict	Luas Panen (ha) Harvested Area (ha)	Produktivitas (kuintal/ha) Productivity (ton/ha)	Produksi (ton) Production (ton)
(1)	(2)	(3)	(4)
010 Plantungan	2 513,2	54,23	13 628,2
020 Sukorejo	1 290,2	53,63	6 919,7
030 Pageruyung	1 460,7	54,46	7 955,5
040 Patean	2 558,4	52,31	13 383,5
050 Singorojo	1 568,8	55,86	8 762,6
060 Limbangan	3 021,9	57,33	17 323,5
070 Boja	3 102,8	57,92	17 971,4
080 Kaliwungu	958,8	61,35	5 881,8
081 Kaliwungu Selatan	683,2	59,77	4 083,6
090 Brangsong	2 465,0	61,46	15 149,0
100 Pegandon	1 211,2	58,88	7 131,2
101 Ngampel	1 844,3	58,80	10 845,1
110 Gemuh	994,4	55,19	5 488,5
111 Ringinarum	847,1	52,91	4 481,9
120 Weleri	2 058,3	61,99	12 759,4
130 Rowosari	3 732,0	64,31	24 001,3
140 Kangkung	2 531,3	61,88	15 664,3
150 Cepiring	2 605,6	62,53	16 293,5
160 Patebon	2 453,3	59,55	14 608,9
170 Kendal	2 278,1	61,52	14 016,0
Kabupaten Kendal	40 178,6	58,82	236 348,9

Sumber/Source: Dinas Pertanian dan Pangan Kabupaten Kendal/Food and Agriculture Department of Kendal Regency

Tabel
Table 5.1.2

**Produksi Padi¹ dan Beras Menurut Kecamatan di
Kabupaten Kendal, 2019**
*Paddy and Rice Production¹ by Subdistrict in Kendal
Regency, 2019*

Kecamatan Subdistrict	Produksi Padi (ton GKG) Paddy Production (ton GKG)	Produksi Padi Setara Beras (ton) Rice Equivalent Production (ton)
(1)	(2)	(3)
010 Plantungan	13 628,2	7 616,3
020 Sukorejo	6 919,7	3 867,2
030 Pageruyung	7 955,5	4 446,1
040 Patean	13 383,5	7 479,6
050 Singorojo	8 762,6	4 897,1
060 Limbangan	17 352,2	9 697,5
070 Boja	17 971,4	10 043,6
080 Kaliwungu	5 881,8	3 287,1
081 Kaliwungu Selatan	4 083,6	2 282,2
090 Brangsong	15 149,0	8 466,3
100 Pegandon	7 131,2	3 985,4
101 Ngampel	10 845,1	6 061,0
110 Gemuh	5 488,5	3 067,3
111 Ringinarum	4 481,9	2 504,8
120 Weleri	12 759,4	7 130,8
130 Rowosari	24 001,3	13 413,5
140 Kangkung	15 664,3	8 754,3
150 Cepiring	16 293,5	9 105,9
160 Patebon	14 608,9	8 164,4
170 Kendal	14 016,0	7 833,1
Kabupaten Kendal	236 377,6	132 103,5

Catatan/Note: ¹ Kualitas produksi gabah kering giling/The production is in term of dry unhusked paddy

Sumber/Source: Dinas Pertanian dan Pangan Kabupaten Kendal/Food and Agriculture Department of Kendal Regency

Tabel 5.1.3 **Luas Panen, Produktivitas, dan Produksi Padi Gogo Menurut Kecamatan di Kabupaten Kendal, 2019**
Harvested Area, Productivity, dan Production of Dry Land Paddy by Subdistrict in Kendal Regency, 2019

Kecamatan Subdistrict	Luas Panen (ha) Harvested Area (ha)	Produktivitas (kuintal/ha) Productivity (ton/ha)	Produksi (ton) Production (ton)
(1)	(2)	(3)	(4)
010 Plantungan	-	-	-
020 Sukorejo	-	-	-
030 Pageruyung	-	-	-
040 Patean	-	-	-
050 Singorojo	-	-	-
060 Limbangan	8,0	35,85	28,70
070 Boja	-	-	-
080 Kaliwungu	-	-	-
081 Kaliwungu Selatan	-	-	-
090 Brangsong	-	-	-
100 Pegandon	-	-	-
101 Ngampel	-	-	-
110 Gemuh	-	-	-
111 Ringinarum	-	-	-
120 Weleri	-	-	-
130 Rowosari	-	-	-
140 Kangkung	-	-	-
150 Cepiring	-	-	-
160 Patebon	-	-	-
170 Kendal	-	-	-
Kabupaten Kendal	8,00	28,70	35,88

Sumber/Source: Dinas Pertanian dan Pangan Kabupaten Kendal/Food and Agriculture Department of Kendal Regency

Tabel
Table 5.1.4

Luas Panen, Produktivitas, dan Produksi Padi Sawah dan Padi Gogo Menurut Kecamatan di Kabupaten Kendal, 2019
Harvested Area, Productivity, dan Production of Wet Land and Dry Land Paddy by Subdistrict in Kendal Regency, 2019

Kecamatan Subdistrict	Luas Panen (ha) Harvested Area (ha)	Produktivitas (kuintal/ha) Productivity (ton/ha)	Produksi (ton) Production (ton)
(1)	(2)	(3)	(4)
010 Plantungan	2 513,2	54,23	13 628,2
020 Sukorejo	1 290,2	53,63	6 919,7
030 Pageruyung	1 460,7	54,46	7 955,5
040 Patean	2 558,4	52,31	13 383,5
050 Singorojo	1 568,8	55,86	8 762,6
060 Limbangan	3 029,9	57,27	17 352,2
070 Boja	3 102,8	57,92	17 971,4
080 Kaliwungu	958,8	61,35	5 881,8
081 Kaliwungu Selatan	683,2	59,77	4 083,6
090 Brangsong	2 465,0	61,46	15 149,0
100 Pegandon	1 211,2	58,88	7 131,2
101 Ngampel	1 844,3	58,80	10 845,1
110 Gemuh	994,4	55,19	5 488,5
111 Ringinarum	847,1	52,91	4 481,9
120 Weleri	2 058,3	61,99	12 759,4
130 Rowosari	3 732,0	64,31	24 001,3
140 Kangkung	2 531,3	61,88	15 664,3
150 Cepiring	2 605,6	62,53	16 293,5
160 Patebon	2 453,3	59,55	14 608,9
170 Kendal	2 278,10	61,52	14 016,00
Kabupaten Kendal	40 186,60	58,82	236 377,60

Sumber/Source: Dinas Pertanian dan Pangan Kabupaten Kendal/Food and Agriculture Department of Kendal Regency

Tabel 5.1.5 Luas Panen, Produktivitas, dan Produksi Jagung Menurut Kecamatan di Kabupaten Kendal, 2019
Harvested Area, Productivity, dan Production of Corn by Subdistrict in Kendal Regency, 2019

Kecamatan Subdistrict	Luas Panen (ha) Harvested Area (ha)	Produktivitas (kuintal/ha) Productivity (ton/ha)	Produksi (ton) Production (ton)
(1)	(2)	(3)	(4)
010 Plantungan	1 986,3	64,32	12 776,2
020 Sukorejo	4 672,0	54,80	25 602,0
030 Pageruyung	3 144,9	63,95	20 112,2
040 Patean	6 151,9	64,60	39 739,0
050 Singorojo	2 477,1	59,20	14 663,8
060 Limbangan	291,4	57,29	1 669,6
070 Boja	349,0	67,26	2 347,2
080 Kaliwungu	129,0	66,18	853,7
081 Kaliwungu Selatan	1 577,9	59,53	9 393,4
090 Brangsong	293,0	68,70	2 012,9
100 Pegandon	2 345,6	61,21	14 358,2
101 Ngampel	1 464,8	57,31	8 394,4
110 Gemuh	4 175,7	66,11	27 606,6
111 Ringinarum	1 605,1	61,95	9 944,0
120 Weleri	1 201,0	60,95	7 319,8
130 Rowosari	0,0	0,00	0,0
140 Kangkung	2 027,6	61,37	12 443,7
150 Cepiring	400,7	64,60	2 588,5
160 Patebon	601,3	59,76	3 593,3
170 Kendal	73,3	61,06	447,4
Kabupaten Kendal	34 967,6	61,73	215 865,9

Sumber/Source: Dinas Pertanian dan Pangan Kabupaten Kendal/Food and Agriculture Department of Kendal Regency

Tabel
Table 5.1.6**Luas Panen, Produktivitas, dan Produksi Kedelai Menurut Kecamatan di Kabupaten Kendal, 2019**
Harvested Area, Productivity, dan Production of Soybeans by Subdistrict in Kendal Regency, 2019

Kecamatan Subdistrict	Luas Panen (ha) Harvested Area (ha)	Produktivitas (kuintal/ha) Productivity (ton/ha)	Produksi (ton) Production (ton)
(1)	(2)	(3)	(4)
010 Plantungan	-	-	-
020 Sukorejo	-	-	-
030 Pageruyung	-	-	-
040 Patean	-	-	-
050 Singorojo	-	-	-
060 Limbangan	-	-	-
070 Boja	-	-	-
080 Kaliwungu	-	-	-
081 Kaliwungu Selatan	-	-	-
090 Brangsong	-	-	-
100 Pegandon	-	-	-
101 Ngampel	-	-	-
110 Gemuh	-	-	-
111 Ringinarum	5,8	16,32	9,5
120 Weleri	-	-	-
130 Rowosari	-	-	-
140 Kangkung	716,9	20,32	1 456,6
150 Cepiring	-	-	-
160 Patebon	-	-	-
170 Kendal	-	-	-
Kabupaten Kendal	722,70	1 466,10	20,29

Sumber/Source: Dinas Pertanian dan Pangan Kabupaten Kendal/Food and Agriculture Department of Kendal Regency

Tabel
Table 5.1.7

Luas Panen, Produktivitas, dan Produksi Kacang Tanah Menurut Kecamatan di Kabupaten Kendal, 2019
Harvested Area, Productivity, dan Production of Peanuts by Subdistrict in Kendal Regency, 2019

Kecamatan Subdistrict	Luas Panen (ha) Harvested Area (ha)	Produktivitas (kuintal/ha) Productivity (ton/ha)	Produksi (ton) Production (ton)
(1)	(2)	(3)	(4)
010 Plantungan	4,8	11,86	5,7
020 Sukorejo	36,6	15,71	57,5
030 Pageruyung	19,3	17,18	33,2
040 Patean	-	-	-
050 Singorojo	-	-	-
060 Limbangan	1,0	8,15	0,8
070 Boja	-	-	-
080 Kaliwungu	5,0	12,76	6,4
081 Kaliwungu Selatan	16,0	10,04	16,1
090 Brangsong	40,0	17,13	68,5
100 Pegandon	-	-	-
101 Ngampel	-	-	-
110 Gemuh	-	-	-
111 Ringinarum	5,8	8,05	4,7
120 Weleri	-	-	-
130 Rowosari	-	-	-
140 Kangkung	-	-	-
150 Cepiring	-	-	-
160 Patebon	-	-	-
170 Kendal	-	-	-
Kabupaten Kendal	128,50	15,00	192,80

Sumber/Source: Dinas Pertanian dan Pangan Kabupaten Kendal/Food and Agriculture Department of Kendal Regency

Tabel
Table 5.1.8

Luas Panen, Produktivitas, dan Produksi Kacang Hijau Menurut Kecamatan di Kabupaten Kendal, 2019
Harvested Area, Productivity, dan Production of Green Beans by Subdistrict in Kendal Regency, 2019

Kecamatan Subdistrict	Luas Panen (ha) Harvested Area (ha)	Produktivitas (kuintal/ha) Productivity (ton/ha)	Produksi (ton) Production (ton)
(1)	(2)	(3)	(4)
010 Plantungan	-	-	-
020 Sukorejo	-	-	-
030 Pageruyung	-	-	-
040 Patean	-	-	-
050 Singorojo	-	-	-
060 Limbangan	-	-	-
070 Boja	-	-	-
080 Kaliwungu	-	-	-
081 Kaliwungu Selatan	18,0	10,64	19,2
090 Brangsong	-	-	-
100 Pegandon	99,3	11,52	114,4
101 Ngampel	544,4	12,20	664,0
110 Gemuh	-	-	-
111 Ringinarum	-	-	-
120 Weleri	-	-	-
130 Rowosari	-	-	-
140 Kangkung	4,8	10,54	5,1
150 Cepiring	4,8	10,77	5,2
160 Patebon	61,7	11,76	72,6
170 Kendal	16,4	10,69	17,5
Kabupaten Kendal	749,4	11,98	897,8

Sumber/Source: Dinas Pertanian dan Pangan Kabupaten Kendal/Food and Agriculture Department of Kendal Regency

Tabel
Table 5.1.9

Luas Panen, Produktivitas, dan Produksi Ubi Kayu Menurut Kecamatan di Kabupaten Kendal, 2019
Harvested Area, Productivity, dan Production of Cassava by Subdistrict in Kendal Regency, 2019

Kecamatan Subdistrict	Luas Panen (ha) Harvested Area (ha)	Produktivitas (kuintal/ha) Productivity (ton/ha)	Produksi (ton) Production (ton)
(1)	(2)	(3)	(4)
010 Plantungan	4,8	350,04	168,0
020 Sukorejo	78,8	233,44	1 839,5
030 Pageruyung	6,0	266,84	160,1
040 Patean	-	-	-
050 Singorojo	18,0	214,88	386,8
060 Limbangan	35,0	244,45	855,6
070 Boja	108,0	275,76	2 978,2
080 Kaliwungu	16,0	299,42	479,1
081 Kaliwungu Selatan	21,0	317,59	666,9
090 Brangsong	49,0	262,74	1 287,4
100 Pegandon	2,0	357,33	71,5
101 Ngampel	14,0	236,25	330,8
110 Gemuh	-	-	-
111 Ringinarum	3,9	210,72	82,2
120 Weleri	-	-	-
130 Rowosari	-	-	-
140 Kangkung	-	-	-
150 Cepiring	-	-	-
160 Patebon	-	-	-
170 Kendal	-	-	-
Kabupaten Kendal	356,50	261,04	9 306,10

Sumber/Source: Dinas Pertanian dan Pangan Kabupaten Kendal/Food and Agriculture Department of Kendal Regency

Tabel
Table 5.1.10

Luas Panen, Produktivitas, dan Produksi Ubi Jalar Menurut Kecamatan di Kabupaten Kendal, 2019
Harvested Area, Productivity, dan Production of Sweet Potato by Subdistrict in Kendal Regency, 2019

Kecamatan Subdistrict	Luas Panen (ha) Harvested Area (ha)	Produktivitas (kuintal/ha) Productivity (ton/ha)	Produksi (ton) Production (ton)
(1)	(2)	(3)	(4)
010 Plantungan	5,7	192,21	109,6
020 Sukorejo	9,6	319,80	307,0
030 Pageruyung	11,5	200,24	230,3
040 Patean	-	-	-
050 Singorojo	-	-	-
060 Limbangan	16,6	230,92	383,3
070 Boja	220,6	232,71	5 133,5
080 Kaliwungu	-	-	-
081 Kaliwungu Selatan	-	-	-
090 Brangsong	-	-	-
100 Pegandon	-	-	-
101 Ngampel	-	-	-
110 Gemuh	-	-	-
111 Ringinarum	-	-	-
120 Weleri	-	-	-
130 Rowosari	-	-	-
140 Kangkung	-	-	-
150 Cepiring	-	-	-
160 Patebon	-	-	-
170 Kendal	-	-	-
Kabupaten Kendal	264,00	233,47	6 163,70

Sumber/Source: Dinas Pertanian dan Pangan Kabupaten Kendal/Food and Agriculture Department of Kendal Regency

Tabel
Table 5.1.11

Luas Panen, Produktivitas, dan Produksi Talas Menurut Kecamatan di Kabupaten Kendal, 2019
Harvested Area, Productivity, dan Production of Taro by Subdistrict in Kendal Regency, 2019

Kecamatan Subdistrict	Luas Panen (ha) Harvested Area (ha)	Produktivitas (kuintal/ha) Productivity (ton/ha)	Produksi (ton) Production (ton)
(1)	(2)	(3)	(4)
010 Plantungan	-	-	-
020 Sukorejo	-	-	-
030 Pageruyung	-	-	-
040 Patean	-	-	-
050 Singorojo	-	-	-
060 Limbangan	-	-	-
070 Boja	-	-	-
080 Kaliwungu	-	-	-
081 Kaliwungu Selatan	-	-	-
090 Brangsong	-	-	-
100 Pegandon	1	120,22	12
101 Ngampel	-	-	-
110 Gemuh	-	-	-
111 Ringinarum	-	-	-
120 Weleri	-	-	-
130 Rowosari	-	-	-
140 Kangkung	-	-	-
150 Cepiring	-	-	-
160 Patebon	-	-	-
170 Kendal	-	-	-
Kabupaten Kendal	1	120,22	12

Sumber/Source: Dinas Pertanian dan Pangan Kabupaten Kendal/Food and Agriculture Department of Kendal Regency

Tabel
Table 5.1.12

**Luas Tambah Tanam Tanaman Pangan di Kabupaten
Kendal, 2019**
Added Area for Four Crops Planting in Kendal Regency, 2019

Kecamatan Subdistrict	Padi Sawah Wet Land Paddy (ha)	Padi Gogo Dry Land Paddy (ha)	Jagung Maize (ha)	Kacang Kedelai Soy beans (ha)
(1)	(2)	(3)	(4)	(5)
010 Plantungan	2 460,0	-	1 894,1	-
020 Sukorejo	1 246,9	-	4 212,0	-
030 Pageruyung	1 410,6	-	2 890,6	-
040 Patean	2 153,7	-	5 359,1	360,0
050 Singorojo	1 438,8	-	1 766,9	-
060 Limbangan	2 977,5	8,0	267,4	-
070 Boja	3 555,8	-	282,9	-
080 Kaliwungu	927,0	-	89,0	-
081 Kaliwungu Selatan	694,8	-	974,9	-
090 Brangsong	2 287,7	-	313,1	-
100 Pegandon	1 227,7	-	2 335,8	-
101 Ngampel	1 746,1	-	1 440,2	-
110 Gemuh	428,8	-	4 154,5	-
111 Ringinarum	328,6	-	1 627,3	5,8
120 Weleri	1 866,5	-	1 232,7	-
130 Rowosari	3 008,4	-	-	-
140 Kangkung	2 159,5	-	1 536,1	717,0
150 Cepiring	2 038,0	-	220,5	-
160 Patebon	1 971,5	-	406,8	-
170 Kendal	1 705,6	-	73,3	-
Kabupaten Kendal	35 633,5	8,0	31 077,2	1 082,8

Lanjutan Tabel/Continued Table 5.1.12

Kecamatan Subdistrict	Kacang Tanah Pea nuts (ha)	Kacang Hijau Green Peas (ha)	Ubi Kayu Cas sava (ha)	Ubi Jalar Sweet Potatoes (ha)
(1)	(6)	(7)	(8)	(9)
010 Plantungan	2,9	-	4,0	3,0
020 Sukorejo	55,9	-	51,4	19,2
030 Pageruyung	9,6	-	5,0	5,7
040 Patean	-	-	41,0	-
050 Singorojo	-	-	14,0	-
060 Limbangan	1,0	-	16,0	9,6
070 Boja	2,0	-	44,0	144,7
080 Kaliwungu	3,0	-	10,0	-
081 Kaliwungu Selatan	31,0	18,0	18,0	-
090 Brangsong	2,0	-	14,0	-
100 Pegandon	-	99,3	2,0	-
101 Ngampel	-	544,4	17,0	-
110 Gemuh	-	-	-	-
111 Ringinarum	5,8	-	-	-
120 Weleri	-	-	-	-
130 Rowosari	-	-	-	-
140 Kangkung	-	4,8	-	-
150 Cepiring	-	4,8	-	-
160 Patebon	-	61,7	-	-
170 Kendal	-	16,4	-	-
Kabupaten Kendal	113,2	749,4	236,4	182,2

Sumber/Source: Dinas Pertanian dan Pangan Kabupaten Kendal/Food and Agriculture Department of Kendal Regency

5.2 HORTIKULTURA HORTICULTURE

Tabel 5.2.1 Luas Panen Tanaman Sayuran Menurut Kecamatan dan Jenis Tanaman (ha) di Kabupaten Kendal, 2018 dan 2019
Harvested Area of Vegetables by Subdistrict and Kind of Plant in Kendal Regency (ha), 2018 and 2019

Kecamatan Subdistrict	Bawang Merah/Shallot		Cabai/Chili		Kentang/Potato	
	2018	2019	2018	2019	2018	2019
(1)	(2)	(3)	(4)	(5)	(6)	(7)
010 Plantungan	2	8	11	9	-	-
020 Sukorejo	75	32	569	233	-	-
030 Pageruyung	-	-	4	-	-	-
040 Patean	10	2	28	20	-	-
050 Singorojo	11	16	4	2	-	-
060 Limbangan	-	12	55	59	-	2
070 Boja	3	-	23	9	-	-
080 Kaliwungu	-	-	-	4	-	-
081 Kaliwungu Selatan	-	2	1	-	-	-
090 Brangsong	-	1	64	14	-	-
100 Pegandon	423	243	15	3	-	-
101 Ngampel	208	150	12	8	-	-
110 Gemuh	318	385	2	-	-	-
111 Ringinarum	466	316	5	-	-	-
120 Weleri	39	6	2	5	-	-
130 Rowosari	53	54	-	1	-	-
140 Kangkung	244	178	12	8	-	-
150 Cepiring	74	87	34	64	-	-
160 Patebon	55	2	201	230	-	-
170 Kendal	-	-	-	-	-	-
Kabupaten Kendal	1 981	1 494	1 042	669	0	2

Lanjutan Tabel/Continued Table 5.2.1

Kecamatan Subdistrict	Kubis/Cabbage		Petsai Chinese Cabbage		Tomat/Tomato	
	2018	2019	2018	2019	2018	2019
(1)	(8)	(9)	(10)	(11)	(12)	(13)
010 Plantungan	1	2	3	5	1	-
020 Sukorejo	34	20	8	7	3	-
030 Pageruyung	-	-	-	-	-	-
040 Patean	-	-	-	-	-	-
050 Singorojo	-	-	-	-	-	-
060 Limbangan	26	24	24	23	5	6
070 Boja	-	-	9	8	-	-
080 Kaliwungu	-	-	-	-	1	-
081 Kaliwungu Selatan	-	-	-	-	-	-
090 Brangsong	-	-	-	-	-	-
100 Pegandon	-	-	-	-	-	2
101 Ngampel	-	-	-	-	-	-
110 Gemuh	-	-	-	-	-	-
111 Ringinarum	-	-	-	-	-	-
120 Weleri	-	-	-	-	-	-
130 Rowosari	-	-	-	-	-	-
140 Kangkung	-	-	-	-	-	-
150 Cepiring	-	-	-	-	-	-
160 Patebon	-	-	-	-	-	-
170 Kendal	-	-	-	-	-	-
Kabupaten Kendal	61	46	44	43	10	8

Lanjutan Tabel/Continued Table 5.2.1

Kecamatan Subdistrict	Bawang Putih Garlic		Bawang Daun Spring Onion		Bayam Spinach	
	2018	2019	2018	2019	2018	2019
(1)	(14)	(15)	(16)	(17)	(18)	(19)
010 Plantungan	3	5	2	13	-	-
020 Sukorejo	-	7	8	10	-	3
030 Pageruyung	-	-	-	-	-	-
040 Patean	-	-	-	-	-	-
050 Singorojo	-	-	-	-	-	-
060 Limbangan	-	3	28	25	-	-
070 Boja	-	-	10	13	-	-
080 Kaliwungu	-	-	-	-	-	-
081 Kaliwungu Selatan	-	-	-	-	-	-
090 Brangsong	-	-	-	-	13	19
100 Pegandon	-	-	-	-	-	-
101 Ngampel	-	-	-	-	8	-
110 Gemuh	-	-	-	-	-	-
111 Ringinarum	-	-	-	-	-	-
120 Weleri	-	-	-	-	-	-
130 Rowosari	-	-	-	-	-	-
140 Kangkung	-	-	-	-	-	-
150 Cepiring	-	-	-	-	-	-
160 Patebon	-	-	-	-	-	-
170 Kendal	-	-	-	-	-	-
Kabupaten Kendal	3	15	48	61	21	22

Lanjutan Tabel/*Continued Table 5.2.1*

Kecamatan Subdistrict	Blewah Cantaloupe		Buncis Bean		Jamur Mushroom	
	2018	2019	2018	2019	2018	2019
(1)	(20)	(21)	(22)	(23)	(24)	(25)
010 Plantungan	-	-	1	-	-	-
020 Sukorejo	-	-	2	-	-	-
030 Pageruyung	-	-	-	-	-	-
040 Patean	-	-	-	-	-	-
050 Singorojo	-	-	-	-	-	-
060 Limbangan	-	-	4	-	-	-
070 Boja	-	-	-	-	-	-
080 Kaliwungu	-	-	-	-	-	-
081 Kaliwungu Selatan	-	-	-	-	-	-
090 Brangsong	-	-	-	-	-	-
100 Pegandon	-	-	-	-	-	-
101 Ngampel	-	-	-	-	-	-
110 Gemuh	-	-	-	-	-	-
111 Ringinarum	-	-	-	-	-	-
120 Weleri	-	-	-	-	-	-
130 Rowosari	-	-	-	-	-	-
140 Kangkung	-	-	-	-	-	-
150 Cepiring	-	-	-	-	-	-
160 Patebon	-	-	-	-	-	-
170 Kendal	-	-	-	-	-	-
Kabupaten Kendal	0	0	7	0	0	0

Lanjutan Tabel/*Continued Table 5.2.1*

Kecamatan Subdistrict	Kacang Merah Red Beans		Kacang Panjang Long Beans		Kangkung Kale	
	2018	2019	2018	2019	2018	2019
(1)	(26)	(27)	(28)	(29)	(30)	(31)
010 Plantungan	-	-	-	-	-	-
020 Sukorejo	-	-	4	-	-	-
030 Pageruyung	-	-	-	-	-	-
040 Patean	-	-	-	-	-	-
050 Singorojo	-	-	2	4	-	-
060 Limbangan	-	-	8	1	-	-
070 Boja	-	-	2	-	-	-
080 Kaliwungu	-	-	3	3	-	-
081 Kaliwungu Selatan	-	-	19	9	-	-
090 Brangsong	-	-	14	18	18	22
100 Pegandon	-	-	-	-	-	-
101 Ngampel	-	-	28	40	14	13
110 Gemuh	-	-	-	-	-	-
111 Ringinarum	-	-	-	-	-	-
120 Weleri	-	-	-	-	-	-
130 Rowosari	-	-	-	-	-	-
140 Kangkung	-	-	-	-	-	-
150 Cepiring	-	-	-	-	-	-
160 Patebon	-	-	-	-	-	-
170 Kendal	-	-	5	5	6	5
Kabupaten Kendal	0	0	85	80	38	40

Lanjutan Tabel/*Continued Table 5.2.1*

Kecamatan Subdistrict	Kembang Kol Cauliflower		Ketimun Cucumber		Labu Siam Chayote	
	2018	2019	2018	2019	2018	2019
(1)	(32)	(33)	(34)	(35)	(36)	(37)
010 Plantungan	-	-	1	-	2	3
020 Sukorejo	-	-	-	-	-	-
030 Pageruyung	-	-	-	-	-	-
040 Patean	-	-	-	-	-	-
050 Singorojo	-	-	-	-	-	-
060 Limbangan	13	14	1	-	2	-
070 Boja	-	-	2	2	-	-
080 Kaliwungu	-	-	-	-	-	-
081 Kaliwungu Selatan	-	-	-	6	-	-
090 Brangsong	-	-	10	-	-	-
100 Pegandon	-	-	7	5	-	-
101 Ngampel	-	-	23	-	-	-
110 Gemuh	-	-	-	-	-	-
111 Ringinarum	-	-	-	-	-	-
120 Weleri	-	-	-	-	-	-
130 Rowosari	-	-	-	-	-	-
140 Kangkung	-	-	5	-	-	-
150 Cepiring	-	-	-	-	-	-
160 Patebon	-	-	-	-	-	-
170 Kendal	-	-	-	1	-	-
Kabupaten Kendal	13	14	49	14	4	3

Lanjutan Tabel/Continued Table 5.2.1

Kecamatan Subdistrict	Lobak Radish		Melon Melon		Paprika Paprika	
	2018	2019	2018	2019	2018	2019
(1)	(38)	(39)	(40)	(41)	(42)	(43)
010 Plantungan	-	-	-	-	-	-
020 Sukorejo	-	-	-	-	-	-
030 Pageruyung	-	-	-	-	-	-
040 Patean	-	-	-	-	-	-
050 Singorojo	-	-	-	-	-	-
060 Limbangan	-	-	-	-	-	-
070 Boja	-	-	-	-	-	-
080 Kaliwungu	-	-	-	-	-	-
081 Kaliwungu Selatan	-	-	-	-	-	-
090 Brangsong	-	-	-	-	-	-
100 Pegandon	-	-	1	-	-	-
101 Ngampel	-	-	-	-	-	-
110 Gemuh	-	-	-	-	-	-
111 Ringinarum	-	-	11	-	-	-
120 Weleri	-	-	20	6	-	-
130 Rowosari	-	-	168	-	-	-
140 Kangkung	-	-	32	9	-	-
150 Cepiring	-	-	1	-	-	-
160 Patebon	-	-	3	-	-	-
170 Kendal	-	-	14	1	-	-
Kabupaten Kendal	0	0	250	16	0	0

Lanjutan Tabel/*Continued Table* 5.2.1

Kecamatan Subdistrict	Semangka Watermelon		Stroberi Strawberry	
	2018	2019	2018	2019
(1)	(44)	(45)	(46)	(47)
010 Plantungan	-	-	-	-
020 Sukorejo	-	-	-	-
030 Pageruyung	-	-	-	-
040 Patean	-	-	-	-
050 Singorojo	-	-	-	-
060 Limbangan	-	-	-	-
070 Boja	-	-	-	-
080 Kaliwungu	-	-	-	-
081 Kaliwungu Selatan	-	-	-	-
090 Brangsong	-	-	-	-
100 Pegandon	1	72	-	-
101 Ngampel	-	27	-	-
110 Gemuh	-	-	-	-
111 Ringinarum	11	26	-	-
120 Weleri	20	52	-	-
130 Rowosari	168	244	-	-
140 Kangkung	32	17	-	-
150 Cepiring	1	16	-	-
160 Patebon	3	39	-	-
170 Kendal	14	65	-	-
Kabupaten Kendal	250	558	0	0

Lanjutan Tabel/*Continued Table 5.2.1*

Kecamatan Subdistrict	Terung Eggplant		Wortel Carrot	
	2018	2019	2018	2019
(1)	(48)	(49)	(50)	(51)
010 Plantungan	-	-	-	-
020 Sukorejo	4	-	-	-
030 Pageruyung	-	-	-	-
040 Patean	-	-	-	-
050 Singorojo	-	-	-	-
060 Limbangan	4	3	15	14
070 Boja	1	-	-	-
080 Kaliwungu	1	-	-	-
081 Kaliwungu Selatan	-	-	-	-
090 Brangsong	9	16	-	-
100 Pegandon	12	7	-	-
101 Ngampel	20	21	-	-
110 Gemuh	-	-	-	-
111 Ringinarum	-	-	-	-
120 Weleri	-	-	-	-
130 Rowosari	-	-	-	-
140 Kangkung	-	-	-	-
150 Cepiring	-	-	-	-
160 Patebon	3	8	-	-
170 Kendal	-	1	-	-
Kabupaten Kendal	54	56	15	14

Sumber/Source: BPS, Statistik Pertanian Hortikultura SPH-SBS/BPS-Statistics Indonesia, Agricultural Statistic for Horticulture SPH-SBS

Tabel
Table 5.2.2

Produksi Tanaman Sayuran Menurut Kecamatan dan Jenis Tanaman di Kabupaten Kendal (kuintal), 2018 dan 2019
Production of Vegetables by Subdistrict and Kind of Plant in Kendal Regency (quintal), 2018 dan 2019

Kecamatan Subdistrict	Bawang Merah/Shallot		Cabai/Chili		Kentang/Potato	
	2018	2019	2018	2019	2018	2019
(1)	(2)	(3)	(4)	(5)	(6)	(7)
010 Plantungan	190	733	778	577	-	-
020 Sukorejo	6 091	3 012	36 404	16 600	-	-
030 Pageruyung	-	-	222	-	-	-
040 Patean	928	190	1 897	1 492	-	-
050 Singorojo	984	1 385	275	146	-	-
060 Limbangan	-	1 140	3 144	3 702	-	400
070 Boja	258	-	1 347	579	-	-
080 Kaliwungu	-	-	-	280	-	-
081 Kaliwungu Selatan	-	190	67	-	-	-
090 Brangsong	-	95	4 571	712	-	-
100 Pegandon	39 506	21 900	1 048	231	-	-
101 Ngampel	20 131	13 834	737	571	-	-
110 Gemuh	29 299	36 466	170	-	-	-
111 Ringinarum	42 047	29 037	350	-	-	-
120 Weleri	3 740	502	18	333	-	-
130 Rowosari	5 088	5 170	-	62	-	-
140 Kangkung	23 868	17 207	837	525	-	-
150 Cepiring	6 979	8 290	2 594	3 392	-	-
160 Patebon	5 225	190	14 872	16 180	-	-
170 Kendal	-	-	-	-	-	-
Kabupaten Kendal	184 334	139 341	69 331	45 382	0	400

Lanjutan Tabel/Continued Table 5.2.2

Kecamatan Subdistrict	Kubis/Cabbage		Petai Chinese Cabbage		Tomat/Tomato	
	2018	2019	2018	2019	2018	2019
(1)	(8)	(9)	(10)	(11)	(12)	(13)
010 Plantungan	200	405	388	620	72	-
020 Sukorejo	9 280	3 960	1 130	875	180	-
030 Pageruyung	-	-	-	-	-	-
040 Patean	-	-	-	-	-	-
050 Singorojo	-	-	-	-	-	-
060 Limbangan	5 380	4 890	3 470	2 750	270	440
070 Boja	-	-	1 3421	1215	-	-
080 Kaliwungu	-	-	-	-	69	-
081 Kaliwungu Selatan	-	-	-	-	-	-
090 Brangsong	-	-	-	-	-	-
100 Pegandon	-	-	-	-	-	-
101 Ngampel	-	-	-	-	-	-
110 Gemuh	-	-	-	-	-	-
111 Ringinarum	-	-	-	-	-	-
120 Weleri	-	-	-	-	-	-
130 Rowosari	-	-	-	-	-	-
140 Kangkung	-	-	-	-	-	-
150 Cepiring	-	-	-	-	-	-
160 Patebon	-	-	-	-	-	-
170 Kendal	-	-	-	-	-	-
Kabupaten Kendal	14 860	9 255	6 330	5 46	591	600

Lanjutan Tabel/Continued Table 5.2.2

Kecamatan Subdistrict	Bawang Putih Garlic		Bawang Daun Spring Onion		Bayam Spinach	
	2018	2019	2018	2019	2018	2019
(1)	(14)	(15)	(16)	(17)	(18)	(19)
010 Plantungan	145	290	260	1 656	-	-
020 Sukorejo	-	465	1 166	1 250	-	168
030 Pageruyung	-	-	-	-	-	-
040 Patean	-	-	-	-	-	-
050 Singorojo	-	-	-	-	-	-
060 Limbangan	-	110	3 750	3 090	-	-
070 Boja	-	-	1 427	1 698	-	-
080 Kaliwungu	-	-	-	-	-	-
081 Kaliwungu Selatan	-	-	-	-	-	-
090 Brangsong	-	-	-	-	774	1 117
100 Pegandon	-	-	-	-	-	-
101 Ngampel	-	-	-	-	460	-
110 Gemuh	-	-	-	-	-	-
111 Ringinarum	-	-	-	-	-	-
120 Weleri	-	-	-	-	-	-
130 Rowosari	-	-	-	-	-	-
140 Kangkung	-	-	-	-	-	-
150 Cepiring	-	-	-	-	-	-
160 Patebon	-	-	-	-	-	-
170 Kendal	-	-	-	-	-	-
Kabupaten Kendal	145	865	6 603	7 694	1 234	1 285

Lanjutan Tabel/*Continued Table 5.2.2*

Kecamatan Subdistrict	Blewah Cantaloupe		Buncis Bean		Jamur Mushroom	
	2018	2019	2018	2019	2018	2019
(1)	(20)	(21)	(22)	(23)	(24)	(25)
010 Plantungan	-	-	60	-	-	-
020 Sukorejo	-	-	120	-	-	-
030 Pageruyung	-	-	-	-	-	-
040 Patean	-	-	-	-	-	-
050 Singorojo	-	-	-	-	-	-
060 Limbangan	-	-	225	-	-	-
070 Boja	-	-	-	-	-	-
080 Kaliwungu	-	-	-	-	-	-
081 Kaliwungu Selatan	-	-	-	-	-	-
090 Brangsong	-	-	-	-	-	-
100 Pegandon	-	-	-	-	-	-
101 Ngampel	-	-	-	-	-	-
110 Gemuh	-	-	-	-	-	-
111 Ringinarum	-	-	-	-	-	-
120 Weleri	-	-	-	-	-	-
130 Rowosari	-	-	-	-	-	-
140 Kangkung	-	-	-	-	-	-
150 Cepiring	-	-	-	-	-	-
160 Patebon	-	-	-	-	-	-
170 Kendal	-	-	-	-	-	-
Kabupaten Kendal	0	0	405	0	0	0

Lanjutan Tabel/Continued Table 5.2.2

Kecamatan Subdistrict	Kacang Merah Red Beans		Kacang Panjang Long Beans		Kangkung Kale	
	2018	2019	2018	2019	2018	2019
(1)	(26)	(27)	(28)	(29)	(30)	(31)
010 Plantungan	-	-	-	-	-	-
020 Sukorejo	-	-	266	-	-	-
030 Pageruyung	-	-	-	-	-	-
040 Patean	-	-	-	-	-	-
050 Singorojo	-	-	121	300	-	-
060 Limbangan	-	-	423	68	-	-
070 Boja	-	-	126	-	-	-
080 Kaliwungu	-	-	199	208	-	-
081 Kaliwungu Selatan	-	-	1 293	619	-	-
090 Brangsong	-	-	941	2 782	1 123	1 339
100 Pegandon	-	-	-	-	-	-
101 Ngampel	-	-	2 002	40	786	834
110 Gemuh	-	-	-	-	-	-
111 Ringinarum	-	-	-	-	-	-
120 Weleri	-	-	-	-	-	-
130 Rowosari	-	-	-	-	-	-
140 Kangkung	-	-	-	-	-	-
150 Cepiring	-	-	-	-	-	-
160 Patebon	-	-	-	-	-	-
170 Kendal	-	-	365	310	405	277
Kabupaten Kendal	0	0	5 736	4 327	2 314	2 450

Lanjutan Tabel/*Continued Table 5.2.2*

Kecamatan Subdistrict	Kembang Kol Cauliflower		Ketimun Cucumber		Labu Siam Chayote	
	2018	2019	2018	2019	2018	2019
(1)	(32)	(33)	(34)	(35)	(36)	(37)
010 Plantungan	-	-	73	-	110	140
020 Sukorejo	-	-	-	-	-	-
030 Pageruyung	-	-	-	-	-	-
040 Patean	-	-	-	-	-	-
050 Singorojo	-	-	-	-	-	-
060 Limbangan	1 875	1 742	42	-	150	-
070 Boja	-	-	160	126	-	-
080 Kaliwungu	-	-	-	-	-	-
081 Kaliwungu Selatan	-	-	-	499	-	-
090 Brangsong	-	-	728	-	-	-
100 Pegandon	-	-	459	404	-	-
101 Ngampel	-	-	1 592	-	-	-
110 Gemuh	-	-	-	-	-	-
111 Ringinarum	-	-	-	-	-	-
120 Weleri	-	-	-	-	-	-
130 Rowosari	-	-	-	-	-	-
140 Kangkung	-	-	355	-	-	-
150 Cepiring	-	-	-	-	-	-
160 Patebon	-	-	-	-	-	-
170 Kendal	-	-	-	75	-	-
Kabupaten Kendal	1 875	1 742	3 409	1 104	260	140

Lanjutan Tabel/Continued Table 5.2.2

Kecamatan Subdistrict	Lobak Radish		Melon Melon		Paprika Paprika	
	2018	2019	2018	2019	2018	2019
(1)	(38)	(39)	(40)	(41)	(42)	(43)
010 Plantungan	-	-	-	-	-	-
020 Sukorejo	-	-	-	-	-	-
030 Pageruyung	-	-	-	-	-	-
040 Patean	-	-	-	-	-	-
050 Singorojo	-	-	-	-	-	-
060 Limbangan	-	-	-	-	-	-
070 Boja	-	-	-	-	-	-
080 Kaliwungu	-	-	-	-	-	-
081 Kaliwungu Selatan	-	-	-	-	-	-
090 Brangsong	-	-	-	-	-	-
100 Pegandon	-	-	280	-	-	-
101 Ngampel	-	-	-	-	-	-
110 Gemuh	-	-	-	-	-	-
111 Ringinarum	-	-	2 257	-	-	-
120 Weleri	-	-	4 500	920	-	-
130 Rowosari	-	-	42 128	-	-	-
140 Kangkung	-	-	7 120	1 550	-	-
150 Cepiring	-	-	256	-	-	-
160 Patebon	-	-	620	-	-	-
170 Kendal	-	-	3 000	250	-	-
Kabupaten Kendal	0	0	60 161	2 720	0	0

Lanjutan Tabel/*Continued Table 5.2.2*

Kecamatan Subdistrict	Semangka Watermelon		Stroberi Strawberry	
	2018	2019	2018	2019
(1)	(44)	(45)	(46)	(47)
010 Plantungan	-	-	-	-
020 Sukorejo	-	-	-	-
030 Pageruyung	-	-	-	-
040 Patean	-	-	-	-
050 Singorojo	-	-	-	-
060 Limbangan	-	-	-	-
070 Boja	-	-	-	-
080 Kaliwungu	-	-	-	-
081 Kaliwungu Selatan	-	-	-	-
090 Brangsong	-	-	-	-
100 Pegandon	280	14 890	-	-
101 Ngampel	-	5 414	-	-
110 Gemuh	-	-	-	-
111 Ringinarum	2 257	5 480	-	-
120 Weleri	4 500	10 620	-	-
130 Rowosari	42 128	53 800	-	-
140 Kangkung	7 120	3 640	-	-
150 Cepiring	256	3 550	-	-
160 Patebon	620	8 250	-	-
170 Kendal	3 000	14 100	-	-
Kabupaten Kendal	60 161	119 744	0	0

Lanjutan Tabel/*Continued Table 5.2.2*

Kecamatan Subdistrict	Terung Eggplant		Wortel Carrot	
	2018	2019	2018	2019
(1)	(48)	(49)	(50)	(51)
010 Plantungan	-	-	-	-
020 Sukorejo	270	-	-	-
030 Pageruyung	-	-	-	-
040 Patean	-	-	-	-
050 Singorojo	-	-	-	-
060 Limbangan	262	222	2 580	2 935
070 Boja	77	-	-	-
080 Kaliwungu	69	-	-	-
081 Kaliwungu Selatan	-	-	-	-
090 Brangsong	599	1121	-	-
100 Pegandon	762	681	-	-
101 Ngampel	1 363	1460	-	-
110 Gemuh	-	-	-	-
111 Ringinarum	-	-	-	-
120 Weleri	-	-	-	-
130 Rowosari	-	-	-	-
140 Kangkung	-	-	-	-
150 Cepiring	-	-	-	-
160 Patebon	216	550	-	-
170 Kendal	-	75	-	-
Kabupaten Kendal	3 618	4 109	2 580	2 935

Sumber/*Source*: BPS, Statistik Pertanian Hortikultura SPH-SBS/*BPS-Statistics Indonesia, Agricultural Statistic for Horticulture SPH-SBS*

Tabel
Table 5.2.3

Luas Panen Tanaman Sayuran dan Buah-buahan Semusim Menurut Jenis Tanaman di Kabupaten Kendal (ha), 2016–2019
Harvested Area of Seasonal Vegetables and Fruits by Kind of Plant in Kendal Regency (ha), 2016–2019

Jenis Tanaman Kind of Plants	2016	2017	2018	2019
(1)	(2)	(3)	(4)	(5)
Bawang Daun/Spring Onion	80	67	48	61
Bawang Merah/Shallot	3 331	3 444	1 981	1 494
Bawang Putih/Garlic	2	1	3	15
Bayam/Spinach	21	14	21	22
Buncis/Bean	16	26	7	-
Cabai Besar/Big Chili	333	483	685	306
Cabai Rawit/Cayenne Pepper	306	364	357	354
Jamur/Mushroom (m2)	670	325	-	-
Kacang Panjang/Long Beans	135	112	85	80
Kangkung/Kale	59	34	38	33
Kembang Kol/Cauliflower	21	19	13	14
Kentang/Patoto	-	-	-	2
Ketimun/Cucumber	71	57	49	14
Kubis/Cabbage	119	30	61	46
Labu Siam/Chayote	10	10	4	-
Petsai/Sawi/Chinese Cabbage	64	60	44	43
Terung/Eggplant	81	65	54	56
Tomat/Tomato	33	27	10	8
Wortel/Carrot	29	28	15	14
Melon	49	7	15	16
Semangka/Watermelon	247	220	250	558

Sumber/Source: BPS, Statistik Pertanian Hortikultura SPH-SBS/BPS-Statistics Indonesia, Agricultural Statistic for Horticulture SPH-SBS

Tabel
Table 5.2.4

Produksi Tanaman Sayuran dan Buah-buahan Semusim Menurut Jenis Tanaman di Kabupaten Kendal (kuintal), 2016–2019
Production of Seasonal Vegetables and Fruits by Kind of Plant in Kendal Regency (quintal), 2016–2019

Jenis Tanaman Kind of Plants	2016	2017	2018	2019
(1)	(2)	(3)	(4)	(5)
Bawang Daun/Spring Onion	10 131	7 720	6 603	7 694
Bawang Merah/Shallot	320 936	318 863	184 334	139 341
Bawang Putih/Garlic	80	50	145	865
Bayam/Spinach	1 183	783	1 234	1 285
Buncis/Bean	804	1 391	405	-
Cabai Besar/Big Chili	21 067	33 793	43 646	21 708
Cabai Rawit/Cayenne Pepper	19 917	26 171	25 685	23 622
Jamur/Mushroom (m2)	3 635	1 317	-	-
Kacang Panjang/Long Beans	8 332	6 761	5 736	5 500
Kangkung/Kale	3 725	2 018	2 314	2 450
Kembang Kol/Cauliflower	3 433	2 930	1 875	1 742
Kentang/Patoto	-	-	-	400
Ketimun/Cucumber	4 822	3 590	3 409	1 104
Kubis/Cabbage	25 116	5 693	14 860	9 255
Labu Siam/Chayote	1 190	1 138	260	140
Petsai/Sawi/Chinese Cabbage	8 475	7 859	6 330	5 460
Terung/Eggplant	5 603	4 186	3 618	4 109
Tomat/Tomato	2 394	1 831	591	600
Wortel/Carrot	6 060	5 297	2 580	2 935
Melon	10 412	1 140	3 180	2 720
Semangka/Watermelon	54 820	46 601	60 161	123 274

Sumber/Source: BPS, Statistik Pertanian Hortikultura SPH-SBS/BPS-Statistics Indonesia, Agricultural Statistic for Horticulture SPH-SBS

Tabel
Table 5.2.5

Produksi Buah-buahan Tahunan Menurut Kecamatan dan Jenis Tanaman di Kabupaten Kendal (ton), 2018 and 2019

Production of Yearly Fruits by Subdistrict and Kind of Plant in Kendal Regency (ton), 2018 and 2019

Kecamatan Subdistrict	Mangga/Mango		Durian/Durian		Jeruk/Orange	
	2018	2019	2018	2019	2018	2019
(1)	(2)	(3)	(4)	(5)	(6)	(7)
010 Plantungan	841	1 225	1 800	3 600	298	1 224
020 Sukorejo	144	307	142	800	29	26
030 Pageruyung	440	300	560	370	8	3
040 Patean	8 900	13 488	2 125	1 295	2	3
050 Singorojo	1 001	544	10 842	5 556	26	39
060 Limbangan	2 146	2 564	14 666	14 620	-	-
070 Boja	5 217	6 749	7 344	15 081	-	-
080 Kaliwungu	6 015	2 830	12	8	-	-
081 Kaliwungu Selatan	13 975	8 847	12 112	15 447	-	4
090 Brangsong	695	4 885	86	67	-	2
100 Pegandon	7 271	3 889	1	-	-	-
101 Ngampel	13 778	9 750	-	-	-	-
110 Gemuh	5 164	7 368	-	-	-	-
111 Ringinarum	4 831	2 482	-	-	-	10
120 Weleri	15	4 453	45	7	-	-
130 Rowosari	1 445	1 300	5	4	12	28
140 Kangkung	9 800	13 000	-	-	-	-
150 Cepiring	10 369	7 227	-	-	-	-
160 Patebon	4 855	4 669	-	-	-	-
170 Kendal	1 250	2 219	-	-	-	-
Kabupaten Kendal	98 152	98 096	49 740	56 855	375	1 339

Lanjutan Tabel/*Continued Table 5.2.5*

Kecamatan Subdistrict	Pisang/Banana		Pepaya/Papaya		Salak/Salacca	
	2018	2019	2018	2019	2018	2019
(1)	(8)	(9)	(10)	(11)	(12)	(13)
010 Plantungan	6 505	10 316	884	1 053	18	47
020 Sukorejo	5 374	11 570	35	50	10	5
030 Pageruyung	4 814	5 298	60	66	3	1
040 Patean	4 772	7 368	3 644	1 995	569	473
050 Singorojo	9 088	8 497	19	32	87	27
060 Limbangan	8 009	5 155	1 229	-	247	130
070 Boja	2 599	4 812	437	329	236	467
080 Kaliwungu	5 657	2 630	78	30	-	-
081 Kaliwungu Selatan	6 886	5 965	115	94	-	-
090 Brangsong	1 234	1 425	10	20	-	-
100 Pegandon	404	457	63	50	-	-
101 Ngampel	1 234	1 401	51	100	-	-
110 Gemuh	16 881	28 544	270	354	-	-
111 Ringinarum	7 227	11 225	101	111	-	-
120 Weleri	1 174	45 698	10	16	-	-
130 Rowosari	15 200	3 900	36	34	-	-
140 Kangkung	1 950	1 520	290	180	-	-
150 Cepiring	9 382	11 235	74	90	-	-
160 Patebon	10 929	12 130	123	74	-	-
170 Kendal	173	119	17	15	-	-
Kabupaten Kendal	119 492	179 265	7 546	4 693	1 170	1 150

Sumber/*Source*: BPS, Statistik Pertanian Hortikultura SPH-BST/*BPS-Statistics Indonesia, Agricultural Statistic for Horticulture SPH-BST*

Tabel
Table 5.2.6

Jumlah Tanaman Sayuran dan Buah-buahan Tahunan Menurut Jenis Tanaman di Kabupaten Kendal (Pohon/Rumpun), 2016–2019
Number of Yearly Vegetables and Fruits by Kind of Plant in Kendal Regency (Tree/Clumps), 2016–2019

Jenis Tanaman Kind of Plants	Satuan Unit	2016	2017	2018	2019
(1)	(2)	(3)	(4)	(5)	(5)
Alpukat/ <i>Avocado</i>	Pohon	46 250	51 461	60 011	66 215
Anggur/ <i>Grape</i>	Pohon	28	22	19	17
Apel/ <i>Apple</i>	Pohon	-	-	700	700
Belimbing/ <i>Star Fruit</i>	Pohon	3 055	2 902	2 786	2 702
Duku/Langsar/Kokosan	Pohon	5 704	5 663	5 450	5 581
Durian	Pohon	141 893	144 812	143 987	146 922
Jambu Air/ <i>Wax Apple</i>	Pohon	15 018	13 806	13 398	13 121
Jambu Biji/ <i>Guava</i>	Pohon	219 034	222 925	294 633	299 751
Jengkol	Pohon	42 270	41 957	41 597	41 457
Jeruk Besar/ <i>Big Orange</i>	Pohon	161	159	169	165
Jeruk Siam/Keprook/ <i>Tangerines</i>	Pohon	5 288	5 295	7 391	9 826
Mangga/ <i>Manggo</i>	Pohon	230 579	233 085	232 745	226 927
Manggis/ <i>Mangosteen</i>	Pohon	6 832	6 132	5 651	5 715
Markisa/Konyal/ <i>Passion Fruit</i>	Pohon	50	43	28	-
Melinjoo/ <i>Gnetum</i>	Pohon	130 179	128 666	123 885	118 562
Nangka/Cempedak/ <i>Jackfruit</i>	Pohon	52 069	51 139	50 222	49 353
Nenas/ <i>Pineapple</i>	Rumpun	2 842	2 902	2 918	2 587
Pepaya/ <i>Papaya</i>	Pohon	18 738	18 582	13 461	14 718
Petai/ <i>Bitter Bean</i>	Pohon	118 072	117 513	117 367	117 630
Pisang/ <i>Banana</i>	Pohon	1 112 838	978 956	861 079	805 347

Lanjutan Tabel/*Continued Table 5.2.6*

Jenis Tanaman <i>Kind of Plants</i>	Satuan <i>Unit</i>	2016	2017	2018	2019
(1)	(6)	(7)	(8)	(9)	(10)
Rambutan	Pohon	109 296	106 999	107 175	109 090
Salak/ <i>Bark</i>	Rumpun	18 643	18 450	18 204	16 496
Sawo/ <i>Sapodilla</i>	Pohon	22 334	22 100	21 879	21 768
Sirsak/ <i>Soursop</i>	Pohon	15 212	14 973	16 162	16 256
Sukun/ <i>Breadfruit</i>	Pohon	19 145	18 002	17 839	17 639

Sumber/*Source*: BPS, Statistik Pertanian Hortikultura SPH-SBS/*BPS-Statistics Indonesia, Agricultural Statistic for Horticulture SPH-SBS*

Tabel
Table 5.2.7

Produksi Tanaman Sayuran dan Buah-Buahan Tahunan Menurut Jenis Tanaman di Kabupaten Kendal (ton), 2016 - 2019
Production of Annual Vegetables and Fruits by Kind of Plant in Kendal Regency (ton), 2016 - 2019

Jenis Tanaman Kind of Plants	2016	2017	2018	2019
(1)	(3)	(4)	(5)	(5)
Alpukat/Avocado	8 651	6 357	22 800	21 892
Anggur/Grape	-	-	-	-
Apel/Apple	-	-	-	-
Belimbing/Star Fruit	615	702	799	640
Duku/Langsar/Kokosan	665	27	1 374	28
Durian	19 369	33 672	49 740	56 855
Jambu Air/Wax Apple	2 458	3 405	4 385	3 231
Jambu Biji/Guava	222 548	137 671	159 079	181 974
Jengkol	1 715	1 347	3 235	11 303
Jeruk Besar/Big Orange	27	15	15	41
Jeruk Siam/Kepron/Tangerines	223	380	375	1 298
Mangga/Mango	98 625	99 988	98 152	98 096
Manggis/Mangosteen	269	344	1 262	1 370
Markisa/Konyal/Passion Fruit	13	26	17	4
Melinjo/Gnetum	16 473	13 894	20 444	23 399
Nangka/Cempedak/Jackfruit	41 791	35 883	47 566	47 420
Nenas/Pineapple	40	65	32	60
Pepaya/Papaya	3 755	6 699	7 546	4 693
Petai/Bitter Bean	16 782	19 362	36 587	47 491
Pisang/Banana	246 790	138 911	119 492	179 265

Lanjutan Tabel/*Continued Table 5.2.7*

Jenis Tanaman <i>Kind of Plants</i>	2016	2017	2018	2019
(1)	(6)	(7)	(8)	(9)
Rambutan	20 192	30 112	41 409	32 927
Salak/ <i>Bark</i>	2 281	3 950	1 170	1 150
Sawo/ <i>Sapodilla</i>	16 163	12 596	13 649	11 866
Sirsak/ <i>Soursop</i>	2 728	1 954	2 501	2 249
Sukun/ <i>Breadfruit</i>	10 532	5 401	8 866	5 337

Sumber/*Source*: BPS, Statistik Pertanian Hortikultura SPH-SBS/*BPS-Statistics Indonesia, Agricultural Statistic for Horticulture SPH-SBS*

Tabel
Table 5.2.8

Luas Panen Tanaman Biofarmaka Menurut Kecamatan dan Jenis Tanaman di Kabupaten Kendal (m²), 2018 dan 2019

Harvested Area of Medicinal Plants by Subdistrict and Kind of Plant in Kendal Regency (m²), 2018 and 2019

Kecamatan Subdistrict	Jahe/Ginger		Laos/Lengkuas/ Galanga		Kencur/East Indian Galangal	
	2018	2019	2018	2019	2018	2019
(1)	(2)	(3)	(4)	(5)	(6)	(7)
010 Plantungan	16 500	4 700	525	200	450	-
020 Sukorejo	-	-	-	-	-	-
030 Pageruyung	-	-	-	-	-	-
040 Patean	5 000	3 000	4 500	3 000	-	-
050 Singorojo	50	-	-	-	-	-
060 Limbangan	15 000	20 000	500	3 500	-	-
070 Boja	4 500	5 750	20	61	-	-
080 Kaliwungu	200	200	100	150	150	-
081 Kaliwungu Selatan	700	150	225	25	35	33
090 Brangsong	700	800	500	600	300	400
100 Pegandon	-	-	-	-	-	-
101 Ngampel	-	-	-	-	-	-
110 Gemuh	-	-	-	-	-	-
111 Ringinarum	-	-	-	-	-	-
120 Weleri	-	-	-	-	-	-
130 Rowosari	-	-	-	-	-	-
140 Kangkung	-	-	-	-	-	-
150 Cepiring	-	-	-	-	-	-
160 Patebon	-	-	-	-	-	-
170 Kendal	-	-	-	-	-	-
Kabupaten Kendal	42 650	34 600	6 370	7 536	935	433

Lanjutan Tabel/*Continued Table 5.2.8*

Kecamatan Subdistrict	Kunyit/Turmeric		Lempuyang Zingiber Zerumbet		Temulawak Java Ginger	
	2018	2019	2018	2019	2018	2019
(1)	(8)	(9)	(10)	(11)	(12)	(13)
010 Plantungan	2 000	2 350	165	-	550	100
020 Sukorejo	-	-	-	-	-	-
030 Pageruyung	-	-	-	-	-	-
040 Patean	2 500	2 000	-	-	-	-
050 Singorojo	150	-	7 000	-	-	-
060 Limbangan	2 100	27 000	-	-	-	-
070 Boja	6 000	7 300	-	-	1 000	-
080 Kaliwungu	-	-	-	-	-	100
081 Kaliwungu Selatan	20	22	20	11	-	-
090 Brangsong	500	700	-	-	700	750
100 Pegandon	70 000	50 000	-	-	-	-
101 Ngampel	-	-	-	-	-	-
110 Gemuh	-	-	-	-	-	-
111 Ringinarum	-	-	-	-	-	-
120 Weleri	-	-	-	-	-	-
130 Rowosari	-	-	-	-	-	-
140 Kangkung	-	-	-	-	-	-
150 Cepiring	-	-	-	-	-	-
160 Patebon	-	-	-	-	-	-
170 Kendal	-	-	-	-	-	-
Kabupaten Kendal	83 270	89 372	7 185	11	2 250	950

Lanjutan Tabel/*Continued Table 5.2.8*

Kecamatan Subdistrict	Temuireng <i>Curcuma Aeruginosa</i>		Temukunci <i>Finger Root</i>		Dlingo/ Dringo <i>Calamus</i>	
	2018	2019	2018	2019	2018	2019
(1)	(14)	(15)	(16)	(17)	(18)	(19)
010 Plantungan	-	-	150	-	-	-
020 Sukorejo	-	-	-	-	-	-
030 Pageruyung	-	-	-	-	-	-
040 Patean	-	-	-	-	-	-
050 Singorojo	-	-	-	-	-	900
060 Limbangan	-	-	-	-	-	-
070 Boja	-	-	-	-	-	-
080 Kaliwungu	-	-	-	-	-	-
081 Kaliwungu Selatan	-	-	-	-	-	-
090 Brangsong	-	-	-	-	-	-
100 Pegandon	-	-	-	-	-	-
101 Ngampel	-	-	-	-	-	-
110 Gemuh	-	-	-	-	-	-
111 Ringinarum	-	-	-	-	-	-
120 Weleri	-	-	-	-	-	-
130 Rowosari	-	-	-	-	-	-
140 Kangkung	-	-	-	-	-	-
150 Cepiring	-	-	-	-	-	-
160 Patebon	-	-	-	-	-	-
170 Kendal	-	-	-	-	-	-
Kabupaten Kendal	0	0	150	0	0	900

Lanjutan Tabel/Continued Table 5.2.8

Kecamatan Subdistrict	Kapulaga Cardamom		Mengkudu/ Pace Indian Mulberry		Mahkota Dewa Crown of God	
	2018	2019	2018	2019	2018	2019
(1)	(20)	(21)	(22)	(23)	(24)	(25)
010 Plantungan	32 150	29 550	45	45	16	16
020 Sukorejo	1 460	1 460	-	-	-	-
030 Pageruyung	-	2 000	-	-	-	-
040 Patean	10 000	10 000	-	-	-	-
050 Singorojo	87 300	87 300	-	-	-	-
060 Limbangan	340 610	162 000	-	-	-	-
070 Boja	68 500	152 700	-	-	-	-
080 Kaliwungu	-	-	-	-	-	-
081 Kaliwungu Selatan	-	-	-	-	-	-
090 Brangsong	-	-	35	30	-	-
100 Pegandon	-	-	-	-	-	-
101 Ngampel	-	-	-	-	-	-
110 Gemuh	-	-	-	-	-	-
111 Ringinarum	-	-	-	-	-	-
120 Weleri	-	-	-	-	-	-
130 Rowosari	-	-	-	-	-	-
140 Kangkung	-	-	-	-	-	-
150 Cepiring	-	-	-	-	-	-
160 Patebon	-	-	-	-	-	-
170 Kendal	-	-	-	-	-	-
Kabupaten Kendal	540 020	445 010	80	75	16	16

Lanjutan Tabel/*Continued Table 5.2.8*

Kecamatan Subdistrict	Keji Beling <i>Strobilanthes Crispus</i>		Sambiloto <i>The Creat</i>		Lidah Buaya <i>Aloe Vera</i>	
	2018	2019	2018	2019	2018	2019
(1)	(26)	(27)	(28)	(29)	(30)	(31)
010 Plantungan	-	-	-	-	83	-
020 Sukorejo	-	-	-	-	-	-
030 Pageruyung	-	-	-	-	-	-
040 Patean	-	-	-	-	-	-
050 Singorojo	-	-	-	-	-	-
060 Limbangan	-	-	-	-	-	-
070 Boja	-	-	-	-	-	-
080 Kaliwungu	-	-	-	-	-	100
081 Kaliwungu Selatan	23	23	14	-	9	-
090 Brangsong	-	-	-	-	-	-
100 Pegandon	-	-	-	-	-	-
101 Ngampel	-	-	-	-	-	-
110 Gemuh	-	-	-	-	-	-
111 Ringinarum	-	-	-	-	-	-
120 Weleri	-	-	-	-	-	-
130 Rowosari	-	-	-	-	-	-
140 Kangkung	-	-	-	-	-	-
150 Cepiring	-	-	-	-	-	-
160 Patebon	-	-	-	-	-	-
170 Kendal	-	-	-	-	-	-
Kabupaten Kendal	23	23	14	0	92	100

Sumber/Source: BPS, Statistik Pertanian Hortikultura SPH-TBF/BPS-Statistics Indonesia, Agricultural Statistic for Horticulture SPH-TBF

Tabel
Table 5.2.9

Produksi Tanaman Biofarmaka Menurut Kecamatan dan Jenis Tanaman di Kabupaten Kendal (kg), 2018 dan 2019
Production of Medicinal Plants by Subdistrict and Kind of Plant in Kendal Regency (kg) 2018 and 2019

Kecamatan Subdistrict	Jahe/Ginger		Laos/Lengkuas/ Galanga		Kencur/East Indian Galangal	
	2018	2019	2018	2019	2018	2019
(1)	(2)	(3)	(4)	(5)	(6)	(7)
010 Plantungan	35 700	8 250	1 135	1 000	740	-
020 Sukorejo	-	-	-	-	-	-
030 Pageruyung	-	-	-	-	-	-
040 Patean	11 750	6 850	9 640	7 050	-	-
050 Singorojo	50	-	-	-	-	-
060 Limbangan	44 000	27 000	700	3 000	-	-
070 Boja	5 200	8 080	20	147	-	-
080 Kaliwungu	260	160	170	130	166	-
081 Kaliwungu Selatan	1 100	175	383	50	60	52
090 Brangsong	1 625	1 550	600	1 200	620	570
100 Pegandon	-	-	-	-	-	-
101 Ngampel	-	-	-	-	-	-
110 Gemuh	-	-	-	-	-	-
111 Ringinarum	-	-	-	-	-	-
120 Weleri	-	-	-	-	-	-
130 Rowosari	-	-	-	-	-	-
140 Kangkung	-	-	-	-	-	-
150 Cepiring	-	-	-	-	-	-
160 Patebon	-	-	-	-	-	-
170 Kendal	-	-	-	-	-	-
Kabupaten Kendal	99 685	52 065	12 648	12 577	1 586	622

Lanjutan Tabel/Continued Table 5.2.9

Kecamatan Subdistrict	Kunyit/Turmeric		Lempuyang Zingiber Zerumbet		Temulawak Java Ginger	
	2018	2019	2018	2019	2018	2019
(1)	(8)	(9)	(10)	(11)	(12)	(13)
010 Plantungan	5 000	5 250	330	-	1 010	340
020 Sukorejo	-	-	-	-	-	-
030 Pageruyung	-	-	-	-	-	-
040 Patean	6 500	4 200	-	-	-	-
050 Singorojo	150	-	7 600	-	-	-
060 Limbangan	4 500	27 000	-	-	-	-
070 Boja	7 600	7 200	-	-	1 200	-
080 Kaliwungu	-	-	-	-	-	75
081 Kaliwungu Selatan	29	45	24	20	-	-
090 Brangsong	725	1 350	-	-	850	1 150
100 Pegandon	77 000	21 500	-	-	-	-
101 Ngampel	-	-	-	-	-	-
110 Gemuh	-	-	-	-	-	-
111 Ringinarum	-	-	-	-	-	-
120 Weleri	-	-	-	-	-	-
130 Rowosari	-	-	-	-	-	-
140 Kangkung	-	-	-	-	-	-
150 Cepiring	-	-	-	-	-	-
160 Patebon	-	-	-	-	-	-
170 Kendal	-	-	-	-	-	-
Kabupaten Kendal	101 504	66 545	7 954	20	3 060	1 565

Lanjutan Tabel/Continued Table 5.2.9

Kecamatan Subdistrict	Temuireng <i>Curcuma Aeruginosa</i>		Temukunci <i>Finger Root</i>		Dlingo/ Dringo <i>Calamus</i>	
	2018	2019	2018	2019	2018	2019
(1)	(14)	(15)	(16)	(17)	(18)	(19)
010 Plantungan	-	-	310	-	-	-
020 Sukorejo	-	-	-	-	-	-
030 Pageruyung	-	-	-	-	-	-
040 Patean	-	-	-	-	-	-
050 Singorojo	-	-	-	-	-	500
060 Limbangan	-	-	-	-	-	-
070 Boja	-	-	-	-	-	-
080 Kaliwungu	450	-	-	-	-	-
081 Kaliwungu Selatan	200	-	-	-	-	-
090 Brangsong	-	-	-	-	-	-
100 Pegandon	-	-	-	-	-	-
101 Ngampel	-	-	-	-	-	-
110 Gemuh	-	-	-	-	-	-
111 Ringinarum	-	-	-	-	-	-
120 Weleri	-	-	-	-	-	-
130 Rowosari	-	-	-	-	-	-
140 Kangkung	-	-	-	-	-	-
150 Cepiring	-	-	-	-	-	-
160 Patebon	-	-	-	-	-	-
170 Kendal	-	-	-	-	-	-
Kabupaten Kendal	650	0	310	0	0	500

Lanjutan Tabel/Continued Table 5.2.9

Kecamatan Subdistrict	Kapulaga Cardamom		Mengkudu/ Pace Indian Mulberry		Mahkota Dewa Crown of God	
	2018	2019	2018	2019	2018	2019
(1)	(20)	(21)	(22)	(23)	(24)	(25)
010 Plantungan	134 921	46 600	335	150	832	320
020 Sukorejo	750	3 000	-	-	-	-
030 Pageruyung	-	1 200	-	-	-	-
040 Patean	25 500	22 000	-	-	-	-
050 Singorojo	116 400	159 150	-	-	-	-
060 Limbangan	822 925	58 650	-	-	-	-
070 Boja	160 425	476 008	-	-	-	-
080 Kaliwungu	-	-	-	-	-	-
081 Kaliwungu Selatan	-	-	-	-	-	-
090 Brangsong	-	-	350	110	-	-
100 Pegandon	-	-	-	-	-	-
101 Ngampel	-	-	-	-	-	-
110 Gemuh	-	-	-	-	-	-
111 Ringinarum	-	-	-	-	-	-
120 Weleri	-	-	-	-	-	-
130 Rowosari	-	-	-	-	-	-
140 Kangkung	-	-	-	-	-	-
150 Cepiring	-	-	-	-	-	-
160 Patebon	-	-	-	-	-	-
170 Kendal	-	-	-	-	-	-
Kabupaten Kendal	1 260 921	766 608	685	260	832	320

Lanjutan Tabel/*Continued Table 5.2.9*

Kecamatan Subdistrict	Keji Beling <i>Strobilanthes Crispus</i>		Sambiloto <i>The Creat</i>		Lidah Buaya <i>Aloe Vera</i>	
	2018	2019	2018	2019	2018	2019
(1)	(26)	(27)	(28)	(29)	(30)	(31)
010 Plantungan	-	-	-	-	289	-
020 Sukorejo	-	-	-	-	-	-
030 Pageruyung	-	-	-	-	-	-
040 Patean	-	-	-	-	-	-
050 Singorojo	-	-	-	-	-	-
060 Limbangan	-	-	-	-	-	-
070 Boja	-	-	-	-	-	-
080 Kaliwungu	-	-	-	-	-	180
081 Kaliwungu Selatan	20	13	15	-	15	-
090 Brangsong	-	-	-	-	-	-
100 Pegandon	-	-	-	-	-	-
101 Ngampel	-	-	-	-	-	-
110 Gemuh	-	-	-	-	-	-
111 Ringinarum	-	-	-	-	-	-
120 Weleri	-	-	-	-	-	-
130 Rowosari	-	-	-	-	-	-
140 Kangkung	-	-	-	-	-	-
150 Cepiring	-	-	-	-	-	-
160 Patebon	-	-	-	-	-	-
170 Kendal	-	-	-	-	-	-
Kabupaten Kendal	20	13	15	0	304	180

Sumber/*Source*: BPS, Statistik Pertanian Hortikultura SPH-TBF/*BPS-Statistics Indonesia, Agricultural Statistic for Horticulture SPH-TBF*

Tabel
Table 5.2.10

**Luas Panen Tanaman Biofarmaka Menurut Jenis Tanaman
di Kabupaten Kendal (m²), 2016–2019**
*Harvested Area of Medicinal Plants by Kind of Plant in
Kendal Regency (m²), 2016–2019*

Jenis Tanaman <i>Kind of Plants</i>	2016	2017	2018	2019
(1)	(2)	(3)	(4)	(5)
Dlingo/Dringo/ <i>Calamus</i>	100	-	-	900
Jahe/ <i>Ginger</i>	45 600	55 361	42 650	34 600
Kapulaga/ <i>Cardamom</i>	905 625	636 960	540 020	445 010
Keji Beling/ <i>Strobilanthes Crispus</i>	-	135	23	15
Kencur/ <i>East Indian Galangal</i>	10 275	1 296	935	433
Kunyit/ <i>Turmeric</i>	139 300	124 021	83 270	89 372
Laos/Lengkuas/ <i>Alpinia Galanga</i>	1 750	3 897	6 370	7 836
Lempuyang/ <i>Zingiber Zerumbet</i>	303	605	7 185	11
Lidah Buaya/ <i>Aloe Vera</i>	-	360	92	100
Mahkota Dewa/ <i>Crown of God</i>	-	17	16	16
Mengkudu/ <i>Pace/Indian Mulberry</i>	37	15	80	75
Sambiloto/ <i>The Creat</i>	-	55	14	-
Temuireng/ <i>Curcuma Aeruginosa</i>	-	429	-	-
Temukunci/ <i>Finger Root</i>	385	450	150	-
Temulawak/ <i>Java Ginger</i>	20 155	12 225	2 250	950

Sumber/Source: BPS, Statistik Pertanian Hortikultura SPH-TBF/BPS-Statistics Indonesia, Agricultural Statistic for Horticulture SPH-TBF

Tabel 5.2.11 **Produksi Tanaman Biofarmaka Menurut Jenis Tanaman di Kabupaten Kendal (kg), 2016–2019**
Production of Medicinal Plants by Kind of Plant in Kendal Regency (kg), 2016–2019

Jenis Tanaman Kind of Plants	2016	2017	2018	2019
(1)	(2)	(3)	(4)	(5)
Dlingo/Dringo/ <i>Calamus</i>	100	-	-	500
Jahe/ <i>Ginger</i>	62 237	-	99 685	52 065
Kapulaga/ <i>Cardamom</i>	933 715	760 216	1 260 921	766 608
Keji Beling/ <i>Strobilanthes Crispus</i>	-	165	20	13
Kencur/ <i>East Indian Galangal</i>	25 303	1 646	1 586	622
Kunyit/ <i>Turmeric</i>	199 772	201 192	101 504	66 545
Laos/Lengkuas/ <i>Alpinia Galanga</i>	2 267	7 173	12 648	12 577
Lempuyang/ <i>Zingiber Zerumbet</i>	560	788	7 954	20
Lidah Buaya/ <i>Aloe Vera</i>	-	542	304	180
Mahkota Dewa/ <i>Crown of God</i>	-	340	832	320
Mengkudu/ <i>Pace/Indian Mulberry</i>	47	30	685	260
Sambiloto/ <i>The Creat</i>	-	69	12	-
Temuireng/ <i>Curcuma Aeruginosa</i>	-	650	-	-
Temukunci/ <i>Finger Root</i>	539	630	310	-
Temulawak/ <i>Java Ginger</i>	50 200	29 390	3 060	1 565

Sumber/Source: BPS, Statistik Pertanian Hortikultura SPH-TBF/BPS-Statistics Indonesia, Agricultural Statistic for Horticulture SPH-TBF

Tabel
Table 5.2.12

Luas Panen Tanaman Hias Menurut Kecamatan dan Jenis Tanaman di Kabupaten Kendal (m²), 2018 and 2019
Harvested Area of Ornamental Plants by Subdistrict and Kind of Plant in Kendal Regency (m²), 2018 and 2019

Kecamatan Subdistrict	Anggrek/ <i>Orchid</i>		Krisan/ <i>Chrysantemum</i>		Mawar/ <i>Rose</i>	
	2018	2019	2018	2019	2018	2019
(1)	(2)	(3)	(4)	(5)	(6)	(7)
010 Plantungan	-	-	-	-	-	-
020 Sukorejo	-	-	-	-	-	-
030 Pageruyung	-	-	-	-	-	-
040 Patean	-	-	-	-	-	-
050 Singorojo	-	-	-	-	-	-
060 Limbangan	175	100	-	-	-	-
070 Boja	108	107	-	-	-	-
080 Kaliwungu	-	-	-	-	-	-
081 Kaliwungu Selatan	-	-	-	-	-	-
090 Brangsong	-	-	-	-	-	-
100 Pegandon	-	-	-	-	-	-
101 Ngampel	-	-	-	-	-	-
110 Gemuh	-	-	-	-	-	-
111 Ringinarum	-	-	-	-	-	-
120 Weleri	-	-	-	-	-	-
130 Rowosari	-	-	-	-	-	-
140 Kangkung	-	-	-	-	-	-
150 Cepiring	-	-	-	-	-	-
160 Patebon	-	-	-	-	-	-
170 Kendal	-	-	-	-	-	-
Kabupaten Kendal	283	207	0	0	0	0

Lanjutan Tabel/*Continued Table 5.2.12*

Kecamatan Subdistrict	Sedap Malam/ Tuberose		Adenium (Kamboja Jepang) Desert Rose		Aglaonema Chinese Evergreen	
	2018	2019	2018	2019	2018	2019
(1)	(8)	(9)	(10)	(11)	(12)	(13)
010 Plantungan	-	-	-	-	-	-
020 Sukorejo	-	-	-	-	-	-
030 Pageruyung	-	-	-	-	-	-
040 Patean	-	-	-	-	-	-
050 Singorojo	-	-	-	-	-	-
060 Limbangan	-	-	-	-	-	-
070 Boja	-	-	89	65	158	27
080 Kaliwungu	-	-	-	-	30	-
081 Kaliwungu Selatan	-	-	-	-	-	-
090 Brangsong	-	-	-	-	-	-
100 Pegandon	-	-	-	-	-	-
101 Ngampel	-	-	-	-	-	-
110 Gemuh	-	-	-	-	-	-
111 Ringinarum	-	-	-	-	-	-
120 Weleri	-	-	-	-	-	-
130 Rowosari	-	-	-	-	-	-
140 Kangkung	-	-	-	-	-	-
150 Cepiring	-	-	-	-	-	-
160 Patebon	-	-	-	-	-	-
170 Kendal	-	-	-	-	-	-
Kabupaten Kendal	0	0	89	65	188	27

Lanjutan Tabel/*Continued Table* 5.2.12

Kecamatan Subdistrict	Anturium Bunga <i>Flamingo Lily Flower</i>		Anthurium Daun <i>Anthurium Andraeanum</i>		Anyelir <i>Carnation</i>	
	2018	2019	2018	2019	2018	2019
(1)	(14)	(15)	(16)	(17)	(18)	(19)
010 Plantungan	-	-	-	-	-	-
020 Sukorejo	-	-	-	-	-	-
030 Pageruyung	-	-	-	-	-	-
040 Patean	-	-	-	-	-	-
050 Singorojo	-	-	-	-	-	-
060 Limbangan	-	-	-	-	-	-
070 Boja	-	-	57	-	-	-
080 Kaliwungu	-	-	-	-	-	-
081 Kaliwungu Selatan	-	-	-	-	-	-
090 Brangsong	-	-	-	-	-	-
100 Pegandon	-	-	-	-	-	-
101 Ngampel	-	-	-	-	-	-
110 Gemuh	-	-	-	-	-	-
111 Ringinarum	-	-	-	-	-	-
120 Weleri	-	-	-	-	-	-
130 Rowosari	-	-	-	-	-	-
140 Kangkung	-	-	-	-	-	-
150 Cepiring	-	-	-	-	-	-
160 Patebon	-	-	-	-	-	-
170 Kendal	-	-	-	-	-	-
Kabupaten Kendal	0	0	57	0	0	0

Lanjutan Tabel/*Continued Table* 5.2.12

Kecamatan Subdistrict	Caladium		Cordyline		Diffenbachia	
	2018	2019	2018	2019	2018	2019
(1)	(20)	(21)	(22)	(23)	(24)	(25)
010 Plantungan	-	-	-	-	-	-
020 Sukorejo	-	-	-	-	-	-
030 Pageruyung	-	-	-	-	-	-
040 Patean	-	-	-	-	-	-
050 Singorojo	-	-	-	-	-	-
060 Limbangan	-	-	-	-	-	-
070 Boja	169	-	-	-	-	-
080 Kaliwungu	-	-	-	-	-	-
081 Kaliwungu Selatan	-	-	-	-	-	-
090 Brangsong	-	-	-	-	-	-
100 Pegandon	-	-	-	-	-	-
101 Ngampel	-	-	-	-	-	-
110 Gemuh	-	-	-	-	-	-
111 Ringinarum	-	-	-	-	-	-
120 Weleri	-	-	-	-	-	-
130 Rowosari	-	-	-	-	-	-
140 Kangkung	-	-	-	-	-	-
150 Cepiring	-	-	-	-	-	-
160 Patebon	-	-	-	-	-	-
170 Kendal	-	-	-	-	-	-
Kabupaten Kendal	169	0	0	0	0	0

Lanjutan Tabel/*Continued Table* 5.2.12

Kecamatan Subdistrict	Dracaena <i>Gold Dust Dracaena</i>		Eurporbia		Gerbera (Hebras) <i>Daisy</i>	
	2018	2019	2018	2019	2018	2019
(1)	(26)	(27)	(28)	(29)	(30)	(31)
010 Plantungan	-	-	-	-	-	-
020 Sukorejo	-	-	-	-	-	-
030 Pageruyung	-	-	-	-	-	-
040 Patean	-	-	-	-	-	-
050 Singorojo	-	-	-	-	-	-
060 Limbangan	-	-	-	-	-	-
070 Boja	-	-	-	-	-	-
080 Kaliwungu	-	-	-	-	-	-
081 Kaliwungu Selatan	-	-	-	-	-	-
090 Brangsong	-	-	-	-	-	-
100 Pegandon	-	-	-	-	-	-
101 Ngampel	-	-	-	-	-	-
110 Gemuh	-	-	-	-	-	-
111 Ringinarum	-	-	-	-	-	-
120 Weleri	-	-	-	-	-	-
130 Rowosari	-	-	-	-	-	-
140 Kangkung	-	-	-	-	-	-
150 Cepiring	-	-	-	-	-	-
160 Patebon	-	-	-	-	-	-
170 Kendal	-	-	-	-	-	-
Kabupaten Kendal	0	0	0	0	0	0

Lanjutan Tabel/*Continued Table 5.2.12*

Kecamatan Subdistrict	Gladiol <i>Gladiolus</i>		Pisang-pisangan <i>Heliconia Flower</i>		Ixora (Soka) <i>West Indian Jasmine</i>	
	2018	2019	2018	2019	2018	2019
(1)	(32)	(33)	(34)	(35)	(36)	(37)
010 Plantungan	-	-	-	-	-	-
020 Sukorejo	-	-	-	-	-	-
030 Pageruyung	-	-	-	-	-	-
040 Patean	-	-	-	-	-	-
050 Singorojo	-	-	-	-	-	-
060 Limbangan	-	-	-	-	-	-
070 Boja	-	-	-	-	942	30
080 Kaliwungu	-	-	-	-	-	-
081 Kaliwungu Selatan	-	-	-	-	-	-
090 Brangsong	-	-	-	-	-	-
100 Pegandon	-	-	-	-	-	-
101 Ngampel	-	-	-	-	-	-
110 Gemuh	-	-	-	-	-	-
111 Ringinarum	-	-	-	-	-	-
120 Weleri	-	-	-	-	-	-
130 Rowosari	-	-	-	-	-	-
140 Kangkung	-	-	-	-	-	-
150 Cepiring	-	-	-	-	-	-
160 Patebon	-	-	-	-	-	-
170 Kendal	-	-	-	-	-	-
Kabupaten Kendal	0	0	0	0	942	30

Lanjutan Tabel/Continued Table 5.2.12

Kecamatan Subdistrict	Melati Jasmine		Pakis Fern		Palem Palm	
	2018	2019	2018	2019	2018	2019
(1)	(38)	(39)	(40)	(41)	(42)	(43)
010 Plantungan	-	-	-	-	-	-
020 Sukorejo	-	-	-	-	-	-
030 Pageruyung	-	-	-	-	-	-
040 Patean	-	-	-	-	-	-
050 Singorojo	-	-	-	-	-	-
060 Limbangan	-	-	-	-	-	-
070 Boja	-	-	-	10	32	46
080 Kaliwungu	-	-	-	-	-	-
081 Kaliwungu Selatan	-	-	-	-	-	-
090 Brangsong	-	-	-	-	-	-
100 Pegandon	-	-	-	-	-	-
101 Ngampel	-	-	-	-	-	-
110 Gemuh	-	-	-	-	-	-
111 Ringinarum	-	-	-	-	-	-
120 Weleri	-	-	-	-	-	-
130 Rowosari	-	-	-	-	-	-
140 Kangkung	-	-	-	-	-	-
150 Cepiring	-	-	-	-	-	-
160 Patebon	-	-	-	-	-	-
170 Kendal	-	-	-	-	-	-
Kabupaten Kendal	0	0	0	10	32	46

Lanjutan Tabel/Continued Table 5.2.12

Kecamatan Subdistrict	Phylodendron Waterlily		Pedang-pedangan Sansevieria	
	2018	2019	2018	2019
(1)	(44)	(45)	(46)	(47)
010 Plantungan	-	-	-	-
020 Sukorejo	-	-	-	-
030 Pageruyung	-	-	-	-
040 Patean	-	-	-	-
050 Singorojo	-	-	-	-
060 Limbangan	-	-	-	-
070 Boja	135	97	74	26
080 Kaliwungu	-	-	-	-
081 Kaliwungu Selatan	-	-	-	-
090 Brangsong	-	-	-	-
100 Pegandon	-	-	-	-
101 Ngampel	-	-	-	-
110 Gemuh	-	-	-	-
111 Ringinarum	-	-	-	-
120 Weleri	-	-	-	-
130 Rowosari	-	-	-	-
140 Kangkung	-	-	-	-
150 Cepiring	-	-	-	-
160 Patebon	-	-	-	-
170 Kendal	-	-	-	-
Kabupaten Kendal	135	97	74	26

Sumber/Source: BPS, Statistik Pertanian Hortikultura SPH-TBF/BPS-Statistics Indonesia, Agricultural Statistic for Horticulture SPH-TBF

Tabel
Table 5.2.13

**Produksi Tanaman Hias Menurut Kecamatan dan Jenis
Tanaman di Kabupaten Kendal, 2018 and 2019**
*Production of Ornamental Plants by Subdistrict and Kind of
Plant in Kendal Regency, 2018 and 2019*

Kecamatan Subdistrict	Anggrek ² Orchid ²		Krisan ² Chrysantemum ²		Mawar ² Rose ²	
	2018	2019	2018	2019	2018	2019
(1)	(2)	(3)	(4)	(5)	(6)	(7)
010 Plantungan	-	-	-	-	-	-
020 Sukorejo	-	-	-	-	-	-
030 Pageruyung	-	-	-	-	-	-
040 Patean	-	-	-	-	-	-
050 Singorojo	-	-	-	-	-	-
060 Limbangan	350	988	-	-	-	-
070 Boja	268	258	-	-	-	-
080 Kaliwungu	-	-	-	-	-	-
081 Kaliwungu Selatan	-	-	-	-	-	-
090 Brangsong	-	-	-	-	-	-
100 Pegandon	-	-	-	-	-	-
101 Ngampel	-	-	-	-	-	-
110 Gemuh	-	-	-	-	-	-
111 Ringinarum	-	-	-	-	-	-
120 Weleri	-	-	-	-	-	-
130 Rowosari	-	-	-	-	-	-
140 Kangkung	-	-	-	-	-	-
150 Cepiring	-	-	-	-	-	-
160 Patebon	-	-	-	-	-	-
170 Kendal	-	-	-	-	-	-
Kabupaten Kendal	618	1 246	0	0	0	0

Lanjutan Tabel/*Continued Table* 5.2.13

Kecamatan Subdistrict	Sedap Malam ² Tuberose ²		Adenium (Kamboja Jepang) ¹ Desert Rose ¹		Aglaonema ¹ Chinese Evergreen ¹	
	2018	2019	2018	2019	2018	2019
(1)	(8)	(9)	(10)	(11)	(12)	(13)
010 Plantungan	-	-	-	-	-	-
020 Sukorejo	-	-	-	-	-	-
030 Pageruyung	-	-	-	-	-	-
040 Patean	-	-	-	-	-	-
050 Singorojo	-	-	-	-	-	-
060 Limbangan	-	-	-	-	-	-
070 Boja	-	-	199	185	338	45
080 Kaliwungu	-	-	-	-	165	-
081 Kaliwungu Selatan	-	-	-	-	-	-
090 Brangsong	-	-	-	-	-	-
100 Pegandon	-	-	-	-	-	-
101 Ngampel	-	-	-	-	-	-
110 Gemuh	-	-	-	-	-	-
111 Ringinarum	-	-	-	-	-	-
120 Weleri	-	-	-	-	-	-
130 Rowosari	-	-	-	-	-	-
140 Kangkung	-	-	-	-	-	-
150 Cepiring	-	-	-	-	-	-
160 Patebon	-	-	-	-	-	-
170 Kendal	-	-	-	-	-	-
Kabupaten Kendal	0	0	199	185	503	45

Lanjutan Tabel/*Continued Table* 5.2.13

Kecamatan Subdistrict	Anthurium Bunga ² <i>Flamingo Lily Flower</i> ²		Anthurium Daun Anthurium ¹ <i>Andraeanum</i> ¹		Anyelir ² <i>Carnation</i> ²	
	2018	2019	2018	2019	2018	2019
(1)	(14)	(15)	(16)	(17)	(18)	(19)
010 Plantungan	-	-	-	-	-	-
020 Sukorejo	-	-	-	-	-	-
030 Pageruyung	-	-	-	-	-	-
040 Patean	-	-	-	-	-	-
050 Singorojo	-	-	-	-	-	-
060 Limbangan	-	-	-	-	-	-
070 Boja	-	-	127	-	-	-
080 Kaliwungu	-	-	-	-	-	-
081 Kaliwungu Selatan	-	-	-	-	-	-
090 Brangsong	-	-	-	-	-	-
100 Pegandon	-	-	-	-	-	-
101 Ngampel	-	-	-	-	-	-
110 Gemuh	-	-	-	-	-	-
111 Ringinarum	-	-	-	-	-	-
120 Weleri	-	-	-	-	-	-
130 Rowosari	-	-	-	-	-	-
140 Kangkung	-	-	-	-	-	-
150 Cepiring	-	-	-	-	-	-
160 Patebon	-	-	-	-	-	-
170 Kendal	-	-	-	-	-	-
Kabupaten Kendal	0	0	127	0	0	0

Lanjutan Tabel/*Continued Table* 5.2.13

Kecamatan Subdistrict	Caladium ¹		Cordyline ¹		Diffenbachia ¹	
	2018	2019	2018	2019	2018	2019
(1)	(20)	(21)	(22)	(23)	(24)	(25)
010 Plantungan	-	-	-	-	-	-
020 Sukorejo	-	-	-	-	-	-
030 Pageruyung	-	-	-	-	-	-
040 Patean	-	-	-	-	-	-
050 Singorojo	-	-	-	-	-	-
060 Limbangan	-	-	-	-	-	-
070 Boja	215	-	-	-	-	-
080 Kaliwungu	-	-	-	-	-	-
081 Kaliwungu Selatan	-	-	-	-	-	-
090 Brangsong	-	-	-	-	-	-
100 Pegandon	-	-	-	-	-	-
101 Ngampel	-	-	-	-	-	-
110 Gemuh	-	-	-	-	-	-
111 Ringinarum	-	-	-	-	-	-
120 Weleri	-	-	-	-	-	-
130 Rowosari	-	-	-	-	-	-
140 Kangkung	-	-	-	-	-	-
150 Cepiring	-	-	-	-	-	-
160 Patebon	-	-	-	-	-	-
170 Kendal	-	-	-	-	-	-
Kabupaten Kendal	215	0	0	0	0	0

Lanjutan Tabel/*Continued Table* 5.2.13

Kecamatan Subdistrict	Dracaena ¹ <i>Gold Dust Dracaena</i> ¹		Eurporbia ¹		Gerbera (Hebras) ² <i>Daisy</i> ²	
	2018	2019	2018	2019	2018	2019
(1)	(26)	(27)	(28)	(29)	(30)	(31)
010 Plantungan	-	-	-	-	-	-
020 Sukorejo	-	-	-	-	-	-
030 Pageruyung	-	-	-	-	-	-
040 Patean	-	-	-	-	-	-
050 Singorojo	-	-	-	-	-	-
060 Limbangan	-	-	-	-	-	-
070 Boja	-	-	8	-	-	-
080 Kaliwungu	-	-	-	-	-	-
081 Kaliwungu Selatan	-	-	-	-	-	-
090 Brangsong	-	-	-	-	-	-
100 Pegandon	-	-	-	-	-	-
101 Ngampel	-	-	-	-	-	-
110 Gemuh	-	-	-	-	-	-
111 Ringinarum	-	-	-	-	-	-
120 Weleri	-	-	-	-	-	-
130 Rowosari	-	-	-	-	-	-
140 Kangkung	-	-	-	-	-	-
150 Cepiring	-	-	-	-	-	-
160 Patebon	-	-	-	-	-	-
170 Kendal	-	-	-	-	-	-
Kabupaten Kendal	0	0	8	0	0	0

Lanjutan Tabel/*Continued Table* 5.2.13

Kecamatan Subdistrict	Gladiol ² Gladiolus ²		Pisang-pisangan ² Heliconia Flower ²		Ixora (Soka) ¹ West Indian Jasmine ¹	
	2018	2019	2018	2019	2018	2019
(1)	(32)	(33)	(34)	(35)	(36)	(37)
010 Plantungan	-	-	-	-	-	-
020 Sukorejo	-	-	-	-	-	-
030 Pageruyung	-	-	-	-	-	-
040 Patean	-	-	-	-	-	-
050 Singorojo	-	-	-	-	-	-
060 Limbangan	-	-	-	-	-	-
070 Boja	-	-	-	-	866	64
080 Kaliwungu	-	-	-	-	-	-
081 Kaliwungu Selatan	-	-	-	-	-	-
090 Brangsong	-	-	-	-	-	-
100 Pegandon	-	-	-	-	-	-
101 Ngampel	-	-	-	-	-	-
110 Gemuh	-	-	-	-	-	-
111 Ringinarum	-	-	-	-	-	-
120 Weleri	-	-	-	-	-	-
130 Rowosari	-	-	-	-	-	-
140 Kangkung	-	-	-	-	-	-
150 Cepiring	-	-	-	-	-	-
160 Patebon	-	-	-	-	-	-
170 Kendal	-	-	-	-	-	-
Kabupaten Kendal	0	0	0	0	866	64

Lanjutan Tabel/Continued Table 5.2.13

Kecamatan Subdistrict	Melati ³ Jasmine ³		Pakis ¹ Fern ¹		Palem ¹ Palm ¹	
	2018	2019	2018	2019	2018	2019
(1)	(38)	(39)	(40)	(41)	(42)	(43)
010 Plantungan	-	-	-	-	-	-
020 Sukorejo	-	-	-	-	-	-
030 Pageruyung	-	-	-	-	-	-
040 Patean	-	-	-	-	-	-
050 Singorojo	-	-	-	-	-	-
060 Limbangan	-	-	-	-	-	-
070 Boja	-	-	-	22	62	75
080 Kaliwungu	-	-	-	-	-	-
081 Kaliwungu Selatan	-	-	-	-	-	-
090 Brangsong	-	-	-	-	-	-
100 Pegandon	-	-	-	-	-	-
101 Ngampel	-	-	-	-	-	-
110 Gemuh	-	-	-	-	-	-
111 Ringinarum	-	-	-	-	-	-
120 Weleri	-	-	-	-	-	-
130 Rowosari	-	-	-	-	-	-
140 Kangkung	-	-	-	-	-	-
150 Cepiring	-	-	-	-	-	-
160 Patebon	-	-	-	-	-	-
170 Kendal	-	-	-	-	-	-
Kabupaten Kendal	0	0	0	22	62	75

Lanjutan Tabel/*Continued Table* 5.2.13

Kecamatan Subdistrict	Phylodendron ¹ Waterlily ¹		Pedang-pedangan ⁴ Sansevieria ⁴	
	2018	2019	2018	2019
(1)	(44)	(45)	(46)	(47)
010 Plantungan	-	-	-	-
020 Sukorejo	-	-	-	-
030 Pageruyung	-	-	-	-
040 Patean	-	-	-	-
050 Singorojo	-	-	-	-
060 Limbangan	-	-	-	-
070 Boja	315	185	234	76
080 Kaliwungu	-	-	-	-
081 Kaliwungu Selatan	-	-	-	-
090 Brangsong	-	-	-	-
100 Pegandon	-	-	-	-
101 Ngampel	-	-	-	-
110 Gemuh	-	-	-	-
111 Ringinarum	-	-	-	-
120 Weleri	-	-	-	-
130 Rowosari	-	-	-	-
140 Kangkung	-	-	-	-
150 Cepiring	-	-	-	-
160 Patebon	-	-	-	-
170 Kendal	-	-	-	-
Kabupaten Kendal	315	185	234	76

Catatan/Note : ¹Pohon/*Tree*
²Tangkai/*Stalk*
³Kg
⁴Rumpun/*Clumps*

Sumber/*Source*: BPS, Statistik Pertanian Hortikultura SPH-TBF/BPS-Statistics Indonesia, Agricultural Statistic for Horticulture SPH-TBF

Tabel
Table 5.2.14

**Luas Panen Tanaman Hias Menurut Jenis Tanaman di
Kabupaten Kendal (m²), 2016–2019**
*Harvested Area of Ornamental Plants by Kind of Plant in
Kendal Regency (m²), 2016–2019*

Jenis Tanaman <i>Kind of Plants</i>	2016	2017	2018	2019
(1)	(2)	(3)	(4)	(5)
Adenium (Kamboja Jepang)	1 523	1 193	89	65
Aglaonema/ <i>Chinese Evergreen</i>	242	318	188	27
Anggrek/ <i>Orchid</i>	831	1 205	283	207
Anthurium Daun	24	66	57	-
Caladium	67	69	85	-
Cordyline	-	-	-	-
Diffenbachia	-	-	-	-
Dracaena/ <i>Gold Dust Dracaena</i>	-	-	-	-
Euphorbia	1 051	984	3	-
Gerbera (Herbras)/ <i>Daisy</i>	-	-	-	-
Gladiol/ <i>Gladiolus</i>	-	-	-	-
Ixora (Soka)/ <i>West Indian Jasmine</i>	-	431	281	30
Krisan/ <i>Chrysanthus</i>	-	-	-	-
Mawar/ <i>Rose</i>	5	3	-	-
Melati/ <i>Jasmine</i>	20	11	-	-
Monstera/ <i>Monstera Deliciosa</i>	-	-	-	-
Pakis/ <i>Fern</i>	-	-	-	10
Palem/ <i>Palm</i>	38	130	32	46
Phylodendron/ <i>Waterlily</i>	-	128	135	97
Pedang-Pedangan/ <i>Sansiviera</i>	70	132	74	26

Sumber/Source: BPS, Statistik Pertanian Hortikultura SPH-TH/BPS-Statistics Indonesia, Agricultural Statistik for Horticulture SPH-TH

Tabel
Table 5.2.15

**Produksi Tanaman Hias Menurut Jenis Tanaman di
Kabupaten Kendal (tangkai), 2016–2019**
*Production of Ornamental Plants by Kind of Plant in Kendal
Regency (stalks), 2016–2019*

Jenis Tanaman <i>Kind of Plants</i>	2016	2017	2018	2019
(1)	(2)	(3)	(4)	(5)
Adenium (Kamboja Jepang)	4 625	2 444	199	185
Aglaonema/ <i>Chinese Evergreen</i>	735	708	503	45
Anggrek/ <i>Orchid</i>	2 282	2 404	618	1 246
Anthurium Daun	102	156	127	-
Caladium	208	169	215	-
Cordyline	-	-	-	-
Diffenbachia	-	-	-	-
Dracaena/ <i>Gold Dust Dracaena</i>	-	-	-	-
Euphorbia	3 274	2 582	8	-
Gerbera (Herbras)/ <i>Daisy</i>	-	-	-	-
Gladiol/ <i>Gladiolus</i>	-	-	-	-
Ixora (Soka)/ <i>West Indian Jasmine</i>	-	942	866	60
Krisan/ <i>Chrysanthus</i>	-	-	-	-
Mawar/ <i>Rose</i>	50	18	-	-
Melati/ <i>Jasmine</i>	12	4	-	-
Monstera/ <i>Monstera Deliciosa</i>	-	-	-	-
Pakis/ <i>Fern</i>	-	-	-	22
Palem/ <i>Palm</i>	82	197	62	75
Phylodendron/ <i>Waterlily</i>	-	280	315	185
Pedang-Pedangan/ <i>Sansiviera</i>	279	384	234	76

Sumber/Source: BPS, Statistik Pertanian Hortikultura SPH-TH/BPS-Statistics Indonesia, *Agricultural Statistik for Horticulture SPH-TH*

5.3 PERKEBUNAN ESTATE CROPS

Tabel 5.3.1 Luas Areal Tanaman Perkebunan Menurut Kecamatan dan Jenis Tanaman di Kabupaten Kendal (ha), 2018 dan 2019
Planted Area of Estate Crops by Subdistrict and Type of Crops in Kendal Regency (ha), 2018 dan 2019

Kecamatan Subdistrict	Kelapa Sawit/Oil Palm		Kelapa/Coconut		Karet/Rubber	
	2018	2019	2018	2019	2018	2019
(1)	(2)	(3)	(4)	(5)	(6)	(7)
010 Plantungan	-	-	38,90	38,90	2,83	2,83
020 Sukorejo	-	-	70,75	67,70	11,20	7,80
030 Pageruyung	-	-	137,20	137,20	20,00	20,00
040 Patean	-	-	185,42	185,42	39,48	39,48
050 Singorojo	-	-	74,71	74,71	168,80	168,80
060 Limbangan	-	-	129,90	125,10	175,56	162,56
070 Boja	-	-	196,31	196,16	14,34	14,34
080 Kaliwungu	-	-	10,93	10,38	-	-
081 Kaliwungu Selatan	-	-	10,07	10,07	-	-
090 Brangsong	-	-	29,21	29,21	-	-
100 Pegandon	-	-	18,95	18,95	-	-
101 Ngampel	-	-	27,62	27,62	-	-
110 Gemuh	-	-	4,53	4,53	-	-
111 Ringinarum	-	-	11,00	11,00	-	-
120 Weleri	-	-	0,56	0,56	-	-
130 Rowosari	-	-	37,78	37,78	-	-
140 Kangkung	-	-	31,35	28,22	-	-
150 Cepiring	-	-	174,67	174,67	-	-
160 Patebon	-	-	97,03	93,50	-	-
170 Kendal	-	-	8,71	8,71	-	-
Kabupaten Kendal	0	0	1 295,60	1 280,39	432,21	415,81

Lanjutan Tabel/Continued Table 5.3.1

Kecamatan Subdistrict	Kopi/Coffee		Kakao/Cocoa		Tebu/Sugar cane	
	2018	2019	2018	2019	2018	2019
(1)	(8)	(9)	(10)	(11)	(12)	(13)
010 Plantungan	433,44	433,44	43,97	43,97	7,80	7,80
020 Sukorejo	362,10	376,00	20,60	24,50	17,19	18,69
030 Pageruyung	94,10	89,40	67,40	67,40		9,63
040 Patean	496,66	496,66	157,87	157,87	6,89	6,89
050 Singorojo	547,90	547,90	24,40	24,40	53,00	0,00
060 Limbangan	538,13	531,13	28,70	26,70	18,55	13,55
070 Boja	284,65	285,45	2,20	2,20	29,16	29,16
080 Kaliwungu	-	-	-	-	-	-
081 Kaliwungu Selatan	-	0,60	-	-	4,00	-
090 Brangsong	-	-	-	-	-	-
100 Pegandon	-	-	-	-	-	-
101 Ngampel	-	-	-	-	-	-
110 Gemuh	-	-	-	-	7,97	2,52
111 Ringinarum	-	-	-	-	-	-
120 Weleri	0,54	0,54	-	-	-	-
130 Rowosari	-	-	-	-	-	-
140 Kangkung	-	-	-	-	-	-
150 Cepiring	-	-	-	-	8,50	-
160 Patebon	-	-	-	-	40,70	37,60
170 Kendal	-	-	-	-	-	-
Kabupaten Kendal	2 757,52	2 761,12	345,14	347,04	193,76	125,84

Lanjutan Tabel/Continued Table 5.3.1

Kecamatan Subdistrict	Teh/Tea		Tembakau/Tobacco	
	2018	2019	2018	2019
(1)	(14)	(15)	(16)	(17)
010 Plantungan	28,20	28,20	65,00	180,00
020 Sukorejo	85,10	81,70	230,00	107,00
030 Pageruyung	-	-	-	-
040 Patean	-	-	2,65	3,60
050 Singorojo	-	-	1,00	1,00
060 Limbangan	15,00	15,00	7,00	7,00
070 Boja	-	-	-	-
080 Kaliwungu	-	-	-	-
081 Kaliwungu Selatan	-	-	-	-
090 Brangsong	-	-	-	1,00
100 Pegandon	-	-	119,00	145,00
101 Ngampel	-	-	250,00	263,00
110 Gemuh	-	-	303,00	538,00
111 Ringinarum	-	-	443,75	1.051,50
120 Weleri	-	-	14,25	26,00
130 Rowosari	-	-	-	-
140 Kangkung	-	-	214,00	249,00
150 Cepiring	-	-	14,00	16,00
160 Patebon	-	-	68,00	72,00
170 Kendal	-	-	12,00	21,00
Kabupaten Kendal	128,30	124,90	1 743,65	2 681,10

Sumber/Source: Dinas Pertanian dan Pangan Kabupaten Kendal/Food and Agriculture Department of Kendal Regency

Tabel
Table 5.3.2

Produksi Perkebunan Menurut Kecamatan dan Jenis Tanaman di Kabupaten Kendal (ton), 2018 dan 2019
Production of Estate by Subdistrict and Type of Crops in Kendal Regency (ton), 2018 and 2019

Kecamatan Subdistrict	Kelapa Sawit/Oil Palm		Kelapa/Coconut		Karet/Rubber	
	2018	2019	2018	2019	2018	2019
(1)	(2)	(3)	(4)	(5)	(6)	(7)
010 Plantungan	-	-	5,58	5,80	0,18	1,32
020 Sukorejo	-	-	12,27	18,40	1,60	2,62
030 Pageruyung	-	-	39,15	19,58	-	5,00
040 Patean	-	-	25,84	26,03	21,63	26,78
050 Singorojo	-	-	58,15	58,15	130,64	130,64
060 Limbangan	-	-	153,13	113,87	53,61	41,50
070 Boja	-	-	28,13	92,15	5,77	5,75
080 Kaliwungu	-	-	0,61	21,15	-	-
081 Kaliwungu Selatan	-	-	0,77	8,62	-	-
090 Brangsong	-	-	12,97	12,97	-	-
100 Pegandon	-	-	9,68	9,68	-	-
101 Ngampel	-	-	10,40	10,40	-	-
110 Gemuh	-	-	1,28	1,48	-	-
111 Ringinarum	-	-	0,00		-	-
120 Weleri	-	-	0,61	0,61	-	-
130 Rowosari	-	-	11,32	11,32	-	-
140 Kangkung	-	-	35,58	30,31	-	-
150 Cepiring	-	-	52,37	52,37	-	-
160 Patebon	-	-	101,87	108,81	-	-
170 Kendal	-	-	1,04	1,04	-	-
Kabupaten Kendal	0	0	560,75	602,74	213,43	213,61

Lanjutan Tabel/*Continued Table 5.3.2*

Kecamatan Subdistrict	Kopi/Coffee		Kakao/Cocoa		Tebu/Sugar cane	
	2018	2019	2018	2019	2018	2019
(1)	(8)	(9)	(10)	(11)	(12)	(13)
010 Plantungan	127,33	59,96	51,04	26,78	273,41	585,00
020 Sukorejo	246,20	211,30	8,90	12,90	1 265,15	1 401,75
030 Pageruyung	33,00	12,54	13,10	9,34		722,30
040 Patean	330,33	343,21	80,40	96,40	461,70	510,01
050 Singorojo	242,85	242,85	1,50	5,50	3 758,20	0,00
060 Limbangan	191,59	566,73	1,22	4,22	1 616,90	1 056,90
070 Boja	94,54	103,16	-	1,62	2 311,79	2 274,48
080 Kaliwungu	-	-	-	-	-	-
081 Kaliwungu Selatan	-	-	-	-	310,65	-
090 Brangsong	-	-	-	-	-	-
100 Pegandon	-	-	-	-	-	-
101 Ngampel	-	-	-	-	-	-
110 Gemuh	-	-	-	-	562,77	186,48
111 Ringinarum	-	-	-	-	-	-
120 Weleri	0,50	0,52	-	-	-	-
130 Rowosari	-	-	-	-	-	-
140 Kangkung	-	-	-	-	-	-
150 Cepiring	-	-	-	-	603,02	-
160 Patebon	-	-	-	-	3 779,89	2 932,80
170 Kendal	-	-	-	-	-	-
Kabupaten Kendal	1 266,34	1 540,27	156,16	156,76	14 943,48	9 669,72

Lanjutan Tabel/*Continued Table 5.3.2*

Kecamatan Subdistrict	Teh/Tea		Tembakau/Tobacco	
	2018	2019	2018	2019
(1)	(14)	(15)	(16)	(17)
010 Plantungan	10,24	14,76	29,25	360,00
020 Sukorejo	25,80	12,90	170,00	68,00
030 Pageruyung	-	-	-	-
040 Patean	-	-	1,35	20,23
050 Singorojo	-	-	1,00	0,50
060 Limbangan	3,74	7,56	18,90	8,40
070 Boja	-	-	-	-
080 Kaliwungu	-	-	-	-
081 Kaliwungu Selatan	-	-	-	-
090 Brangsong	-	-	-	0,80
100 Pegandon	-	-	214,20	275,50
101 Ngampel	-	-	239,50	441,40
110 Gemuh	-	-	151,50	817,76
111 Ringinarum	-	-	133,13	350,57
120 Weleri	-	-	29,15	25,74
130 Rowosari	-	-	-	-
140 Kangkung	-	-	235,40	253,98
150 Cepiring	-	-	14,35	19,84
160 Patebon	-	-	81,60	93,60
170 Kendal	-	-	12,00	70,77
Kabupaten Kendal	39,78	35,22	1 331,33	2 807,09

Sumber/*Source*: Dinas Pertanian dan Pangan Kabupaten Kendal/*Food and Agriculture Department of Kendal Regency*

5.4 KEHUTANAN FORESTRY

Tabel 5.4.1 **Luas Kawasan Hutan Menurut Kecamatan di Kabupaten Kendal (hektar), 2019**
Table 5.4.1 **Forest Area by Subdistrict in Kendal Regency (hectare), 2019**

Kecamatan Subdistrict	Kelapa Sawit/Oil Palm			Jumlah Luas Hutan dan Perairan Total Forest and Water Area
	Terbatas Limited	Tetap Permanent	Dapat Dikonversi Convertible	
(1)	(2)	(3)	(4)	(5)
010 Plantungan	-	-	-	-
020 Sukorejo	-	-	-	-
030 Pageruyung	-	538,93	-	538,93
040 Patean	-	983,92	-	983,92
050 Singorojo	-	712,01	-	712,01
060 Limbangan	-	-	-	0,00
070 Boja	-	184,90	-	184,90
080 Kaliwungu	-	250,90	-	250,90
081 Kaliwungu Selatan	-	3 157,96	-	3 157,96
090 Brangsong	-	171,60	-	171,60
100 Pegandon	-	1 227,12	-	1 227,12
101 Ngampel	-	378,52	-	378,52
110 Gemuh	-	1 331,71	-	1 331,71
111 Ringinarum	-	595,65	-	595,65
120 Weleri	-	715,40	-	715,40
130 Rowosari	-	-	-	-
140 Kangkung	-	-	-	-
150 Cepiring	-	-	-	-
160 Patebon	-	-	-	-
170 Kendal	-	-	-	-
Kabupaten Kendal	0,00	10 248,62	0,00	10 248,62

Sumber/Source: Perum Perhutani KPH Kendal/Forestry Corporation of Kendal

Tabel 5.4.2 **Produksi Kayu Hutan Menurut Jenis Produksi di Kabupaten Kendal (m³), 2014 - 2019**
Table **Forest Timber Production by Type of Production in Kendal Regency (m³), 2014–2019**

Tahun Year	Kayu Bulat Logs	Kayu Gergajian Sawn Timber	Kayu Lapis Plywood
(1)	(2)	(3)	(4)
2014	8 138,35	-	-
2015	9 047,96	-	-
2016	7 551,64	-	-
2017	4 765,17	-	-
2018	8 905,57	-	-
2019	9 833,41	-	-

Sumber/Source: Perum Perhutani KPH Kendal/Forestry Corporation of Kendal

Tabel
Table 5.4.3

Produksi dan Nilai Produksi Hasil Hutan di Kabupaten Kendal, 2018 dan 2019
Production of Forest Product and Its Value in Kendal Regency, 2018 and 2019

Hasil Hutan <i>Forest Product</i>	Satuan Unit	2018		2019	
		Produksi <i>Production</i>	Nilai Value (Rupiah)	Produksi <i>Production</i>	Nilai Value (Rupiah)
(1)	(2)	(3)	(4)	(5)	(6)
Kayu Jati	m ³	8 589,68	1 535 590 008	8 584,88	1 374 620 748
a. Klas/ Sortimen A.I	m ³	670,88	40 252 980	2 003,68	120 220 680
b. Klas/ Sortimen A.II	m ³	1 745,95	199 038 528	1 329,71	151 587 168
c. Klas/ Sortimen A.III	m ³	6 172,85	1 296 298 500	5 251,49	1 102 812 900
d. KBP	m ³	-	-	-	-
Kayu Rimba Mahoni	m ³	101,64	3 032 880	223,10	4 277 382
a. Klas/ Sortimen A.I	m ³	2,68	20 904	43,03	335 634
b. Klas/ Sortimen A.II	m ³	18,94	227 280	101,96	1 223 520
c. Klas/ Sortimen A.III	m ³	80,02	2 784 696	78,11	2 718 228
d. KBP	m ³	-	-	-	-
Kayu Rimba Sonokeling	m ³	3,86	220 656	662,67	33 059 772
a. Klas/ Sortimen A.I	m ³	0,27	6 156	83,26	1 898 328
b. Klas/ Sortimen A.II	m ³	1,10	50 160	347,04	15 825 024
c. Klas/ Sortimen A.III	m ³	2,49	164 340	232,37	15 336 420
d. KBP	m ³	-	-	-	-
Kayu Rimba Sengon	m ³	149,90	1 434 078	354,24	3 324 114
a. Klas/ Sortimen A.I	m ³	66	513.474	179,07	1 396 746
b. Klas/ Sortimen A.II	m ³	74	794.124	145,56	1 572 048
c. Klas/ Sortimen A.III	m ³	11	126.480	29,61	355 320
d. KBP	m ³	-	-	-	-

Lanjutan Tabel/Continued Table 5.4.3

Hasil Hutan Forest Product	Satuan Unit	2018		2019	
		Produksi Production	Nilai Value (Rupiah)	Produksi Production	Nilai Value (Rupiah)
(1)	(2)	(3)	(4)	(5)	(6)
Kayu Rimba Campur	m ³	18,77	193 992	8,52	73 008
a. Klas/ Sortimen A.I	m ³	0,36	1 944,00	6,96	54 288,00
b. Klas/ Sortimen A.II	m ³	2,26	17 628,00	1,56	18 720,00
c. Klas/ Sortimen A.III	m ³	16,15	174 420,00	-	-
d. KBP	m ³	-	-	-	-
Total Kayu Rimba	m ³	0	0	0	0
a. Klas/ Sortimen A.I	m ³	-	-	-	-
b. Klas/ Sortimen A.II	m ³	-	-	-	-
c. Klas/ Sortimen A.III	m ³	-	-	-	-
d. KBP	m ³	-	-	-	-
Kayu Bakar	sm	52,18	68 879	0	0
a. Kayu Bakar Jati	sm	52,18	68 879	-	-
b. Kayu Bakar Rimba	sm	-	-	-	-

Sumber/Source: Perum Perhutani KPH Kendal/Forestry Corporation of Kendal

5.5 PETERNAKAN LIVESTOCK

Tabel 5.5.1 Populasi Ternak Menurut Kecamatan dan Jenis Ternak di Kabupaten Kendal, 2019
Livestock Population by Subdistrict and Kind of Livestock in Kendal Regency, 2019

Kecamatan <i>Subdistrict</i>	Sapi Potong <i>Beef Cattle</i>			Sapi Perah <i>Dairy Cattle</i>		
	Jantan <i>Male</i>	Betina <i>Female</i>	Jumlah <i>Total</i>	Jantan <i>Male</i>	Betina <i>Female</i>	Jumlah <i>Total</i>
(1)	(2)	(3)	(4)	(5)	(6)	(7)
010 Plantungan	212	2 381	2 593	-	-	-
020 Sukorejo	341	4 460	4 801	-	-	-
030 Pageruyung	356	2 944	3 300	-	-	-
040 Patean	1 049	3 060	4 109	-	-	-
050 Singorojo	688	1 088	1 776	-	-	-
060 Limbangan	607	1 083	1 690	3	-	3
070 Boja	510	587	1 097	-	6	6
080 Kaliwungu	213	366	579	14	21	35
081 Kaliwungu Selatan	83	8	91	-	-	-
090 Brangsong	56	23	79	-	-	-
100 Pegandon	81	98	179	-	-	-
101 Ngampel	7	2	9	-	-	-
110 Gemuh	89	164	253	-	-	-
111 Ringinarum	100	38	138	-	-	-
120 Weleri	71	43	114	-	-	-
130 Rowosari	36	20	56	-	-	-
140 Kangkung	92	21	113	-	-	-
150 Cepiring	158	5	163	-	-	-
160 Patebon	132	68	200	-	-	-
170 Kendal	24	-	24	-	-	-
Kabupaten Kendal	4 905	16 459	21 364	17	27	44

Lanjutan Tabel/Continued Table 5.5.1

Kecamatan Subdistrict	Kerbau Buffalo			Kuda Horse
	Jantan Male	Betina Female	Jumlah Total	
(1)	(8)	(9)	(10)	(11)
010 Plantungan	1	2	3	-
020 Sukorejo	-	-	-	-
030 Pageruyung	-	-	-	-
040 Patean	6	16	22	-
050 Singorojo	126	413	539	2
060 Limbangan	80	149	229	9
070 Boja	44	178	222	103
080 Kaliwungu	18	72	90	34
081 Kaliwungu Selatan	135	211	346	14
090 Brangsong	38	73	111	29
100 Pegandon	18	83	101	52
101 Ngampel	10	18	28	26
110 Gemuh	25	69	94	38
111 Ringinarum	4	3	7	40
120 Weleri	-	-	-	13
130 Rowosari	3	-	3	11
140 Kangkung	32	21	53	17
150 Cepiring	26	5	31	18
160 Patebon	9	38	47	0
170 Kendal	5	11	16	6
Kabupaten Kendal	580	1362	1942	412

Lanjutan Tabel/*Continued Table 5.5.1*

Kecamatan Subdistrict	Kambing Goat	Domba Sheep	Babi Pig	Kelinci Rabbit
(1)	(12)	(13)	(14)	(15)
010 Plantungan	1 828	6 265	-	1 072
020 Sukorejo	3 955	11 012	-	818
030 Pageruyung	4 672	4 860	-	260
040 Patean	4 597	1 630	-	2 170
050 Singorojo	5 357	1 213	-	113
060 Limbangan	4 046	1 051	-	1 794
070 Boja	2 059	648	-	1 320
080 Kaliwungu	2 152	580	-	205
081 Kaliwungu Selatan	1 415	143	-	391
090 Brangsong	1 079	190	-	102
100 Pegandon	1 215	103	-	474
101 Ngampel	1 118	18	-	262
110 Gemuh	981	320	-	317
111 Ringinarum	1 199	106	-	102
120 Weleri	1 505	494	-	-
130 Rowosari	1 371	1 047	-	-
140 Kangkung	2 603	919	-	-
150 Cepiring	1 446	647	-	80
160 Patebon	1 702	220	-	21
170 Kendal	1 294	162	-	413
Kabupaten Kendal	45 594	31 628	0	9 914

Sumber/*Source*: Dinas Pertanian dan Pangan Kabupaten Kendal/Food and Agriculture Department of Kendal Regency

Tabel
Table 5.5.2

Populasi Unggas Menurut Kecamatan dan Jenis Unggas di Kabupaten Kendal, 2019
Poultry Population by Subdistrict and Kind of Poultry in Kendal Regency, 2019

Kecamatan Subdistrict	Ayam Kampung Native Chicken	Ayam Petelur Layer	Ayam Pedaging Broiler	Itik Duck
(1)	(2)	(3)	(4)	(5)
010 Plantungan	28 884	59 500	726 000	1 878
020 Sukorejo	50 122	1 148 100	1 396 000	3 950
030 Pageruyung	22 817	449 300	892 000	1 035
040 Patean	44 688	978 150	92 000	1 341
050 Singorojo	39 354	828 500	204 000	2 824
060 Limbangan	29 614	1 197 980	4 725 280	11 417
070 Boja	22 220	653 500	2 480 000	4 840
080 Kaliwungu	32 121	-	-	34 782
081 Kaliwungu Selatan	18 065	15 500	193 200	4 950
090 Brangsong	40 301	791	-	12 330
100 Pegandon	29 195	45 000	140 000	2 530
101 Ngampel	10 663	2 250	64 000	5 069
110 Gemuh	36 783	-	-	4 695
111 Ringinarum	30 906	-	-	5 481
120 Weleri	60 741	-	-	10 600
130 Rowosari	47 291	-	-	7 279
140 Kangkung	46 209	-	-	11 253
150 Cepiring	50 483	-	-	22 975
160 Patebon	49 227	2 800	-	16 169
170 Kendal	32 220	-	-	18 952
Kabupaten Kendal	721 904	5 381 371	10 912 480	184 350

Lanjutan Tabel/*Continued Table 5.5.2*

Kecamatan Subdistrict	Itik Manila Muscovy Duck	Puyuh Quail	Angsa Swan	Merpati Dove
(1)	(6)	(7)	(8)	(9)
010 Plantungan	3 121	-	-	181
020 Sukorejo	4 560	19 650	-	872
030 Pageruyung	2 572	34 000	-	665
040 Patean	1 698	5 000	-	840
050 Singorojo	9 454	-	-	392
060 Limbangan	2 273	-	-	683
070 Boja	1 261	-	-	624
080 Kaliwungu	2 520	-	-	2 570
081 Kaliwungu Selatan	1 202	1 000	-	983
090 Brangsong	1 044	-	-	593
100 Pegandon	1 522	4 000	-	933
101 Ngampel	1 192	1 547	-	1 499
110 Gemuh	1 298	-	-	626
111 Ringinarum	1 750	2 019	-	576
120 Weleri	955	-	-	721
130 Rowosari	1 498	-	-	0
140 Kangkung	1 030	-	-	467
150 Cepiring	2 980	-	-	631
160 Patebon	2 885	1 750	-	277
170 Kendal	5 219	-	-	2 726
Kabupaten Kendal	50 034	68 966	0	16 859

Sumber/*Source*: Dinas Pertanian dan Pangan Kabupaten Kendal/Food and Agriculture Department of Kendal Regency

Tabel
Table 5.5.3

Jumlah Pemotongan Ternak Dalam Rumah Pemotongan Hewan (RPH) di Kabupaten Kendal, 2019
Number of Livestock Slaughtered at Slaughtered House in Kendal Regency, 2019

Kecamatan Subdistrict	Lokasi Pemotongan Hewan Slaughtered Place					Jumlah
	Sukorejo	Boja	Kaliwungu	Pegandon	Weleri	
(1)	(2)	(3)	(4)	(5)	(6)	(7)
Sapi Potong/Beef Cattle	1 897	570	0	60	0	2 527
Jantan (ekor)	972	174	-	60	-	1 206
Betina (ekor)	925	396	-	0	-	1 321
Kerbau/Buffalo	0	0	0	0	0	0
Jantan (ekor)	-	-	-	-	-	-
Betina (ekor)	-	-	-	-	-	-
Kambing/Goat	0	12	0	0	0	12
Jantan (ekor)	-	12	-	-	-	12
Betina (ekor)	-	-	-	-	-	-
Domba/Sheep	0	0	0	0	0	0
Jantan (ekor)	-	-	-	-	-	-
Betina (ekor)	-	-	-	-	-	-
Babi/Pig	0	0	0	0	0	0
Jantan (ekor)	-	-	-	-	-	-
Betina (ekor)	-	-	-	-	-	-
Kuda/Horse	0	0	0	0	0	0
Jantan (ekor)	-	-	-	-	-	-
Betina (ekor)	-	-	-	-	-	-

Sumber/Source: Dinas Pertanian dan Pangan/Food and Agriculture Department of Kendal Regency

Tabel
Table 5.5.4

Jumlah Pemotongan Ternak di Luar Rumah Pemotongan Hewan di Kabupaten Kendal, 2019
Number of Livestock Slaughtered Outside Slaughteredhouse in Kendal Regency, 2019

Kecamatan Subdistrict	Sapi Potong Beef Cattle			Kerbau Buffalo		
	Jantan Male	Betina Female	Jumlah Total	Jantan Male	Betina Female	Jumlah Total
(1)	(2)	(3)	(4)	(5)	(6)	(7)
010 Plantungan	12	30	42	-	-	-
020 Sukorejo	5	-	5	-	-	-
030 Pageruyung	37	39	76	-	-	-
040 Patean	100	15	115	-	-	-
050 Singorojo	18	-	18	-	-	-
060 Limbangan	43	-	43	-	-	-
070 Boja	172	-	172	-	-	-
080 Kaliwungu	105	1	106	-	-	-
081 Kaliwungu Selatan	64	-	64	-	-	-
090 Brangsong	91	-	91	-	-	-
100 Pegandon	74	-	74	-	-	-
101 Ngampel	61	-	61	-	-	-
110 Gemuh	84	-	84	-	-	-
111 Ringinarum	54	-	54	-	-	-
120 Weleri	189	2	191	-	-	-
130 Rowosari	154	-	154	-	-	-
140 Kangkung	55	-	55	-	-	-
150 Cepiring	63	-	63	-	-	-
160 Patebon	120	2	122	-	-	-
170 Kendal	86	2	88	-	-	-
Kabupaten Kendal	1 587	91	1 678	0	0	0

Lanjutan Tabel/Continued Table 5.5.4

Kecamatan Subdistrict	Kambing Goat			Domba Sheep		
	Jantan Male	Betina Female	Jumlah Total	Jantan Male	Betina Female	Jumlah Total
(1)	(8)	(9)	(10)	(11)	(12)	(13)
010 Plantungan	10	-	10	10	-	10
020 Sukorejo	-	-	-	-	-	-
030 Pageruyung	237	-	237	10	-	10
040 Patean	438	-	438	288	-	288
050 Singorojo	433	-	433	6	-	6
060 Limbangan	143	-	143	84	-	84
070 Boja	880	-	880	219	-	219
080 Kaliwungu	723	-	723	-	-	-
081 Kaliwungu Selatan	329	-	329	-	-	-
090 Brangsong	633	-	633	-	-	-
100 Pegandon	280	-	280	-	-	-
101 Ngampel	413	-	413	-	-	-
110 Gemuh	335	-	335	-	-	-
111 Ringinarum	212	-	212	-	-	-
120 Weleri	-	-	-	-	-	-
130 Rowosari	194	-	194	32	-	32
140 Kangkung	245	-	245	-	-	-
150 Cepiring	310	-	310	-	-	-
160 Patebon	511	-	511	22	-	22
170 Kendal	128	-	128	8	-	8
Kabupaten Kendal	6 454	0	6 454	679	0	679

Lanjutan Tabel/Continued Table 5.5.4

Kecamatan Subdistrict	Babi Pig			Kuda Horse		
	Jantan Male	Betina Female	Jumlah Total	Jantan Male	Betina Female	Jumlah Total
(1)	(14)	(15)	(16)	(17)	(18)	(19)
010 Plantungan	-	-	-	-	-	-
020 Sukorejo	-	-	-	-	-	-
030 Pageruyung	-	-	-	-	-	-
040 Patean	-	-	-	-	-	-
050 Singorojo	-	-	-	-	-	-
060 Limbangan	-	-	-	-	-	-
070 Boja	-	-	-	-	-	-
080 Kaliwungu	-	-	-	-	-	-
081 Kaliwungu Selatan	-	-	-	-	-	-
090 Brangsong	-	-	-	-	-	-
100 Pegandon	-	-	-	-	-	-
101 Ngampel	-	-	-	-	-	-
110 Gemuh	-	-	-	-	-	-
111 Ringinarum	-	-	-	-	-	-
120 Weleri	-	-	-	-	-	-
130 Rowosari	-	-	-	-	-	-
140 Kangkung	-	-	-	-	-	-
150 Cepiring	-	-	-	-	-	-
160 Patebon	-	-	-	-	-	-
170 Kendal	-	-	-	-	-	-
Kabupaten Kendal	0	0	0	0	0	0

Sumber/Source: Dinas Pertanian dan Pangan Kabupaten Kendal/Food and Agriculture Department of Kendal Regency

Tabel
Table 5.5.5

Jumlah Pemotongan Ternak Tak Tercatat di Kabupaten Kendal, 2019
Number of Non Registered Livestock Slaughtered in Kendal Regency, 2019

Kecamatan Subdistrict	Sapi Potong Beef Cattle	Kerbau Buffalo	Kambing/Goat		Jumlah Total
			Jantan Male	Betina Female	
(1)	(2)	(3)	(4)	(5)	(6)
010 Plantungan	-	-	12	-	12
020 Sukorejo	-	-	-	-	-
030 Pageruyung	-	-	120	-	120
040 Patean	-	-	-	-	-
050 Singorojo	-	-	36	-	36
060 Limbangan	-	-	60	-	60
070 Boja	-	-	-	-	-
080 Kaliwungu	-	-	1 800	-	1 800
081 Kaliwungu Selatan	-	-	720	-	720
090 Brangsong	-	-	216	-	216
100 Pegandon	-	-	1 560	-	1 560
101 Ngampel	-	-	420	-	420
110 Gemuh	-	-	1 080	-	1 080
111 Ringinarum	-	-	-	-	-
120 Weleri	-	-	144	-	144
130 Rowosari	-	-	-	-	-
140 Kangkung	-	-	-	-	-
150 Cepiring	-	-	2 880	-	2 880
160 Patebon	-	-	1 500	-	1 500
170 Kendal	-	-	-	-	-
Kabupaten Kendal	0	0	10 548	0	10 548

Lanjutan Tabel/Continued Table 5.5.5

Kecamatan Subdistrict	Domba/Sheep			Babi Pig	Kuda Horse
	Jantan Male	Betina Female	Jumlah Total		
(1)	(7)	(8)	(9)	(10)	(11)
010 Plantungan	12	-	12	-	-
020 Sukorejo	-	-	-	-	-
030 Pageruyung	120	-	120	-	-
040 Patean	-	-	-	-	-
050 Singorojo	36	-	36	-	-
060 Limbangan	60	-	60	-	-
070 Boja	-	-	-	-	-
080 Kaliwungu	1 800	-	1 800	-	-
081 Kaliwungu Selatan	720	-	720	-	-
090 Brangsong	216	-	216	-	-
100 Pegandon	1 560	-	1 560	-	-
101 Ngampel	420	-	420	-	-
110 Gemuh	1 080	-	1 080	-	-
111 Ringinarum	-	-	-	-	-
120 Weleri	144	-	144	-	-
130 Rowosari	-	-	-	-	-
140 Kangkung	-	-	-	-	-
150 Cepiring	2 880	-	2 880	-	-
160 Patebon	1 500	-	1 500	-	-
170 Kendal	-	-	-	-	-
Kabupaten Kendal	10 548	0	10 548	0	0

Sumber/Source: Dinas Pertanian dan Pangan Kabupaten Kendal/Food and Agriculture Department of Kendal Regency

Tabel
Table 5.5.6

Jumlah Pemotongan Unggas Tak Tercatat di Kabupaten Kendal, 2019
Number of Non Registered Poultry Slaughtered in Kendal Regency, 2019

Kecamatan Subdistrict	Ayam Kampung Native Chicken	Ayam Petelur Layer	Ayam Pedaging Broiler	Itik Duck	Itik Manila Muscovy Duck
(1)	(2)	(3)	(4)	(5)	(6)
010 Plantungan	5 780	-	3 650	-	720
020 Sukorejo	-	-	-	12 000	3 000
030 Pageruyung	7 800	3 600	14 400	1 200	720
040 Patean	168	6 000	72 000	-	336
050 Singorojo	1 440	2 520	540	1 800	540
060 Limbangan	960	3 600	198 000	3 600	1 440
070 Boja	-	-	-	-	1 800
080 Kaliwungu	13 548	54 444	-	35 244	14 784
081 Kaliwungu Selatan	7 164	2 556	7 800	1 140	648
090 Brangsong	44 796	684	7 200	2 748	156
100 Pegandon	22 704	900	-	27 000	300
101 Ngampel	720	-	-	-	-
110 Gemuh	1 800	-	1 680	-	1 800
111 Ringinarum	804	8 400	36 000	3 600	2 880
120 Weleri	600	5 400	54 000	7 560	5 400
130 Rowosari	2 880	-	-	57 600	28 800
140 Kangkung	1 800	1 620	7 800	1 440	2 700
150 Cepiring	7 200	7 200	6 000	3 600	1 395
160 Patebon	4 800	-	-	-	18 000
170 Kendal	18 703	300	36 000	1 819	805
Kabupaten Kendal	143 667	97 224	445 070	160 351	86 224

Sumber/Source: Dinas Pertanian dan Pangan Kabupaten Kendal/Food and Agriculture Department of Kendal Regency

Tabel
Table 5.5.7

Jumlah Produksi Daging (Karkas) Ternak di Kabupaten Kendal (Kg), 2019
Number of Production (Carcass) of Livestock in Kendal Regency (Kg), 2019

Kecamatan Subdistrict	Sapi Potong Beef Cattle	Kerbau Buffalo	Kambing Goat	Domba Sheep	Babi Pig	Kuda Horse
(1)	(2)	(3)	(4)	(5)	(6)	(7)
010 Plantungan	1 800	-	235	107	-	-
020 Sukorejo	299 550	-	-	-	-	-
030 Pageruyung	5 550	-	3 820	107	-	-
040 Patean	15 000	-	4 687	3 082	-	-
050 Singorojo	2 700	-	5 018	3 146	-	-
060 Limbangan	6 450	-	2 172	899	-	-
070 Boja	111 300	-	9 416	2 343	-	-
080 Kaliwungu	15 750	-	26 996	-	-	-
081 Kaliwungu Selatan	9 600	-	11 224	-	-	-
090 Brangsong	13 650	-	9 084	-	-	-
100 Pegandon	20 100	-	19 688	-	-	-
101 Ngampel	9 150	-	8 913	-	-	-
110 Gemuh	12 600	-	15 141	-	-	-
111 Ringinarum	8 100	-	2 268	-	-	-
120 Weleri	28 350	-	1 541	770	-	-
130 Rowosari	23 100	-	2 076	342	-	-
140 Kangkung	8 250	-	2 622	-	-	-
150 Cepiring	9 450	-	34 133	15 408	-	-
160 Patebon	18 000	-	21 518	7 939	-	-
170 Kendal	12 900	-	1 370	1 455	-	-
Kabupaten Kendal	631 350	0	181 921	35 599	0	0

Sumber/Source: Dinas Pertanian dan Pangan Kabupaten Kendal/Food and Agriculture Department of Kendal Regency

Tabel 5.5.8 Jumlah Produksi Daging (Karkas) Ternak di Kabupaten Kendal (Kg), 2019
Table 5.5.8 Number of Production (Carcass) of Livestock in Kendal Regency (Kg), 2019

Kecamatan Subdistrict	Sapi Potong Beef Cattle	Kerbau Buffalo	Kambing Goat	Domba Sheep	Babi Pig	Kuda Horse
(1)	(2)	(3)	(4)	(5)	(6)	(7)
010 Plantungan	6 358	-	316	143	-	-
020 Sukorejo	377 927	-	-	-	-	-
030 Pageruyung	12 916	-	7 094	143	-	-
040 Patean	27 619	-	8 703	412	-	-
050 Singorojo	19 388	-	9 319	4 204	-	-
060 Limbangan	24 356	-	4 034	120	-	-
070 Boja	147 435	-	17 724	313	-	-
080 Kaliwungu	20 864	-	19 221	-	-	-
081 Kaliwungu Selatan	12 717	-	20 844	-	-	-
090 Brangsong	18 082	-	16 870	-	-	-
100 Pegandon	14 704	-	36 561	-	-	-
101 Ngampel	12 121	-	16 552	-	-	-
110 Gemuh	16 691	-	28 116	-	-	-
111 Ringinarum	10 730	-	4 212	-	-	-
120 Weleri	37 554	-	2 861	103	-	-
130 Rowosari	30 600	-	3 855	458	-	-
140 Kangkung	10 929	-	4 868	-	-	-
150 Cepiring	12 518	-	6 339	952	-	-
160 Patebon	23 844	-	3 996	10 611	-	-
170 Kendal	17 088	-	2 543	1 945	-	-
Kabupaten Kendal	854 440	0	214 027	19 403	0	0

Sumber/Source: Dinas Pertanian dan Pangan Kabupaten Kendal/Food and Agriculture Department of Kendal Regency

Tabel
Table 5.5.9

Jumlah Produksi Daging (Karkas) Unggas di Kabupaten Kendal (Kg), 2019
Number of Production (Carcass) of Poultry in Kendal Regency (Kg), 2019

Kecamatan Subdistrict	Ayam Kampung Native Chicken	Ayam Petelur Layer	Ayam Pedaging Broiler	Itik Duck	Itik Manila Muscovy Duck
(1)	(2)	(3)	(4)	(5)	(6)
010 Plantungan	4 032	-	7 992	-	1 066
020 Sukorejo	21 000	8 280	88 578	9 600	4 440
030 Pageruyung	5 460	6 900	13 320	1 040	1 243
040 Patean	118	7 590	79 920	-	533
050 Singorojo	1 008	2 898	59 940	1 440	799
060 Limbangan	672	4 830	33 300	2 800	5 328
070 Boja	35 280	28 980	66 600	28 800	2 664
080 Kaliwungu	9 484	62 100	162 770	28 128	21 880
081 Kaliwungu Selatan	5 015	3 036	8 658	912	959
090 Brangsong	31 332	805	45 288	2 198	231
100 Pegandon	13 860	1 035	20 646	21 600	444
101 Ngampel	504	-	19 980	-	-
110 Gemuh	1 260	-	9 324	-	2 664
111 Ringinarum	588	-	3 996	2 840	4 262
120 Weleri	1 680	8 625	4 455 540	6 048	7 992
130 Rowosari	2 016	-	19 314	46 080	4 262
140 Kangkung	1 764	1 863	6 660	1 152	-
150 Cepiring	5 040	9 384	33 300	3 360	2 131
160 Patebon	8 400	-	4 396	-	26 640
170 Kendal	1 260	10 350	99 900	17 462	14 297
Kabupaten Kendal	149 772	156 676	5 239 422	173 461	101 836

Sumber/Source: Dinas Pertanian dan Pangan Kabupaten Kendal/Food and Agriculture Department of Kendal Regency

Tabel 5.5.10 Jumlah Produksi Daging (Karkas + Edibel Oval) Unggas di Kabupaten Kendal (Kg), 2019
Number of Production (Carcass + Edibel Oval) of Poultry in Kendal Regency (Kg), 2019

Kecamatan Subdistrict	Ayam Kampung Native Chicken	Ayam Petelur Layer	Ayam Pedaging Broiler	Itik Duck	Itik Manila Muscovy Duck
(1)	(2)	(3)	(4)	(5)	(6)
010 Plantungan	5 587	-	9 432	-	1 210
020 Sukorejo	29 100	9 720	147 791	12 720	5 040
030 Pageruyung	7 566	8 100	15 720	1 378	1 411
040 Patean	163	8 910	94 320	-	605
050 Singorojo	1 397	3 402	70 740	1 908	907
060 Limbangan	931	5 670	39 300	3 710	6 048
070 Boja	48 888	34 020	78 600	38 160	3 024
080 Kaliwungu	13 142	72 900	192 098	37 270	24 837
081 Kaliwungu Selatan	6 949	3 564	10 218	1 208	1 089
090 Brangsong	43 417	945	53 448	2 913	262
100 Pegandon	19 206	1 215	24 366	28 620	504
101 Ngampel	698	-	23 580	-	-
110 Gemuh	1 746	-	11 004	-	3 024
111 Ringinarum	815	-	4 716	3 763	4 838
120 Weleri	2 328	10 125	5 258 340	8 014	9 072
130 Rowosari	2 794	-	22 794	61 056	4 838
140 Kangkung	2 444	2 187	7 860	1 526	-
150 Cepiring	6 984	11 016	39 300	4 452	2 419
160 Patebon	11 640	-	5 188	-	30 240
170 Kendal	1 746	12 150	117 900	23 138	16 229
Kabupaten Kendal	207 541	183 924	6 226 715	229 836	115 597

Sumber/Source: Dinas Pertanian dan Pangan Kabupaten Kendal/Food and Agriculture Department of Kendal Regency

Tabel
Table 5.5.11

**Jumlah Produksi Susu Sapi dan Telur Unggas di
Kabupaten Kendal, 2019**
*Number of Cow Milk Production and Eggs in Kendal
Regency, 2019*

Kecamatan Subdistrict	Susu Sapi Cow Milk (liter)	Ayam Kampung Native Chicken		Ayam Petelur Layer	
		Butir	Kg	Butir	Kg
(1)	(2)	(3)	(4)	(5)	(6)
010 Plantungan	-	10 109	15 973	35 700	496 837
020 Sukorejo	-	17 543	27 717	688 860	9 586 865
030 Pageruyung	-	7 986	12 618	269 580	3 751 745
040 Patean	-	15 641	24 712	586 890	8 167 748
050 Singorojo	-	13 774	21 763	497 100	6 918 141
060 Limbangan	-	10 365	16 377	718 788	10 003 373
070 Boja	-	7 777	12 288	392 100	5 456 856
080 Kaliwungu	2 817	11 242	17 763	-	-
081 Kaliwungu Selatan	-	6 323	9 990	9 300	129 428
090 Brangsong	-	14 105	22 286	475	6 605
100 Pegandon	-	10 218	16 145	27 000	375 759
101 Ngampel	-	3 732	5 897	1 350	18 788
110 Gemuh	-	12 874	20 341	-	-
111 Ringinarum	-	10 817	17 091	-	-
120 Weleri	-	21 259	33 590	-	-
130 Rowosari	-	16 552	26 152	-	-
140 Kangkung	-	16 173	25 554	-	-
150 Cepiring	-	17 669	27 917	-	-
160 Patebon	-	17 229	27 223	1 680	23 381
170 Kendal	-	11 277	17 818	-	-
Kabupaten Kendal	2 817	252 665	399 213	3 228 823	44 935 524

Lanjutan Tabel/Continued Table 5.5.11

Kecamatan Subdistrict	Burung Puyuh Quail		Itik Duck		Itik Manila Muscovy Duck	
	Butir	Kg	Butir	Kg	Butir	Kg
(1)	(7)	(8)	(9)	(10)	(11)	(12)
010 Plantungan	-	-	1 127	13 882	1 873	9 925
020 Sukorejo	11 790	20 043	2 370	29 198	2 736	14 501
030 Pageruyung	20 400	34 680	621	7 651	1 543	8 179
040 Patean	3 000	5 100	805	9 913	1 019	5 400
050 Singorojo	-	-	1 694	20 875	5 672	30 064
060 Limbangan	-	-	6 850	84 394	1 364	7 228
070 Boja	-	-	2 904	35 777	757	4 010
080 Kaliwungu	-	-	20 869	257 109	1 512	8 014
081 Kaliwungu Selatan	600	1 020	2 970	36 590	721	3 822
090 Brangsong	-	-	7 398	91 143	626	3 320
100 Pegandon	2 400	4 080	1 518	18 702	913	4 840
101 Ngampel	928	1 578	3 041	37 470	715	3 791
110 Gemuh	-	-	2 817	34 705	779	4 128
111 Ringinarum	1 211	2 059	3 289	40 516	1 050	5 565
120 Weleri	-	-	6 360	78 355	573	3 037
130 Rowosari	-	-	4 367	53 806	899	4 764
140 Kangkung	-	-	6 752	83 182	618	3 275
150 Cepiring	-	-	13 785	169 831	1 788	9 476
160 Patebon	1 050	1 785	9 701	119 521	1 731	9 174
170 Kendal	-	-	11 371	140 093	5 219	27 661
Kabupaten Kendal	41 379	70 345	110 609	1 362 715	32 108	170 172

Sumber/Source: Dinas Pertanian dan Pangan Kabupaten Kendal/Food and Agriculture Department of Kendal Regency

Tabel
Table 5.5.12

Jumlah Pemasukan Ternak Dari Luar Kabupaten Kendal, 2019
Number of Livestock Imported to Kendal Regency, 2019

Kecamatan Subdistrict	Sapi Potong Beef Cattle	Sapi Perah Dairy Cow	Kerbau Buffalo	Kambing Goat	Domba Sheep	Babi Pig	Kuda Horse
(1)	(2)	(3)	(4)	(5)	(6)	(7)	(8)
010 Plantungan	-	-	-	-	-	-	-
020 Sukorejo	14 280	-	-	35 164	27 690	-	8
030 Pageruyung	-	-	-	-	-	-	-
040 Patean	-	-	-	-	-	-	-
050 Singorojo	-	-	-	-	-	-	-
060 Limbangan	-	-	-	-	-	-	-
070 Boja	366	-	-	901	710	-	-
080 Kaliwungu	-	-	-	-	-	-	-
081 Kaliwungu Selatan	-	-	-	-	-	-	-
090 Brangsong	-	-	-	-	-	-	-
100 Pegandon	-	-	-	-	-	-	-
101 Ngampel	-	-	-	-	-	-	-
110 Gemuh	-	-	-	-	-	-	-
111 Ringinarum	-	-	-	-	-	-	-
120 Weleri	-	-	-	-	-	-	-
130 Rowosari	-	-	-	-	-	-	-
140 Kangkung	-	-	-	-	-	-	-
150 Cepiring	-	-	-	-	-	-	-
160 Patebon	-	-	-	-	-	-	-
170 Kendal	-	-	-	-	-	-	-
Kabupaten Kendal	14 646	0	0	36 065	28 400	0	8

Sumber/Source: Dinas Pertanian dan Pangan Kabupaten Kendal/Food and Agriculture Department of Kendal Regency

Tabel
Table 5.5.13

Jumlah Pemasukan Unggas Dari Luar Kabupaten Kendal, 2019
Number of Poultry Imported to Kendal Regency, 2019

Kecamatan Subdistrict	Ayam Kampung Native Chicken	Ayam Petelur Layer	Ayam Pedaging Broiler	Puyuh Quail	Itik Duck
(1)	(2)	(3)	(4)	(5)	(6)
010 Plantungan	-	14 875	726 000	-	470
020 Sukorejo	-	287 025	1 396 000	19 650	988
030 Pageruyung	-	112 325	892 000	34 000	259
040 Patean	-	244 538	9 200	5 000	335
050 Singorojo	500	207 125	204 000	-	706
060 Limbangan	500	299 495	4 725 280	-	2 854
070 Boja	500	163 375	2 480 000	-	1 210
080 Kaliwungu	-	-	-	-	8 696
081 Kaliwungu Selatan	-	3 875	193 200	1 000	1 238
090 Brangsong	-	198	-	-	3 083
100 Pegandon	-	10 750	140 000	4 000	633
101 Ngampel	-	563	64 000	1 547	1 267
110 Gemuh	-	-	-	-	1 174
111 Ringinarum	-	-	-	2 019	1 370
120 Weleri	-	-	-	-	2 650
130 Rowosari	-	-	-	-	1 820
140 Kangkung	-	-	-	-	2 813
150 Cepiring	-	-	-	-	5 744
160 Patebon	-	700	-	1 750	4 042
170 Kendal	-	-	-	-	4 738
Kabupaten Kendal	1 500	1 344 844	10 829 680	68 966	46 090

Sumber/Source: Dinas Pertanian dan Pangan Kabupaten Kendal/Food and Agriculture Department of Kendal Regency

Tabel 5.5.14 Jumlah Pengeluaran Ternak Keluar Kabupaten Kendal, 2019
Table 5.5.14 Number of Livestock Exported From Kendal Regency, 2019

Kecamatan Subdistrict	Sapi Potong Beef Cattle	Sapi Perah Dairy Cow	Kerbau Buffalo	Kambing Goat	Domba Sheep	Babi Pig	Kuda Horse
(1)	(2)	(3)	(4)	(5)	(6)	(7)	(8)
010 Plantungan	-	-	-	-	-	-	-
020 Sukorejo	11 388	-	-	36 756	24 432	-	-
030 Pageruyung	-	-	-	-	-	-	-
040 Patean	-	-	-	-	-	-	-
050 Singorojo	-	-	-	-	-	-	-
060 Limbangan	-	-	-	-	-	-	-
070 Boja	284	-	-	918	610	-	-
080 Kaliwungu	-	-	-	-	-	-	-
081 Kaliwungu Selatan	-	-	-	-	-	-	-
090 Brangsong	-	-	-	-	-	-	-
100 Pegandon	-	-	-	-	-	-	-
101 Ngampel	-	-	-	-	-	-	-
110 Gemuh	-	-	-	-	-	-	-
111 Ringinarum	-	-	-	-	-	-	-
120 Weleri	-	-	-	-	-	-	-
130 Rowosari	-	-	-	-	-	-	-
140 Kangkung	-	-	-	-	-	-	-
150 Cepiring	-	-	-	-	-	-	-
160 Patebon	-	-	-	-	-	-	-
170 Kendal	-	-	-	-	-	-	-
Kabupaten Kendal	11 672	0	0	37 674	25 042	0	0

Sumber/Source: Dinas Pertanian dan Pangan Kabupaten Kendal/Food and Agriculture Department of Kendal Regency

Tabel 5.5.15 Jumlah Pengeluaran Unggas Keluar Kabupaten Kendal, 2019
Table *Number of Poultry Exported to Kendal Regency, 2019*

Kecamatan Subdistrict	Ayam Kampung Native Chicken	Ayam Petelur Layer	Ayam Pedaging Broiler	Puyuh Quail	Itik Duck
(1)	(2)	(3)	(4)	(5)	(6)
010 Plantungan	3 611	11 156	544 500	-	-
020 Sukorejo	6 265	215 269	1 047 000	-	-
030 Pageruyung	2 852	84 244	669 000	-	-
040 Patean	5 586	183 403	6 900	-	-
050 Singorojo	4 919	155 344	153 000	-	-
060 Limbangan	3 702	224 621	3 543 960	-	-
070 Boja	2 778	122 531	1 860 000	-	-
080 Kaliwungu	4 015	-	-	-	-
081 Kaliwungu Selatan	2 258	2 906	144 900	-	-
090 Brangsang	5 038	148	-	-	-
100 Pegandon	3 649	8 063	105 000	-	-
101 Ngampel	1 333	422	48 000	-	-
110 Gemuh	4 598	-	-	-	-
111 Ringinarum	3 863	-	-	-	-
120 Weleri	7 593	-	-	-	-
130 Rowosari	5 911	-	-	-	-
140 Kangkung	5 776	-	-	-	-
150 Cepiring	6 310	-	-	-	-
160 Patebon	6 153	525	-	-	-
170 Kendal	4 028	-	-	-	-
Kabupaten Kendal	90 238	1 008 632	8 122 260	0	0

Sumber/Source: Dinas Pertanian dan Pangan Kabupaten Kendal/Food and Agriculture Department of Kendal Regency

5.6 PERIKANAN FISHERY

Tabel 5.6.1 Jumlah Kelompok Perikanan Tangkap, Perikanan Budidaya, Pengolah dan Pemasaran Menurut Kecamatan di Kabupaten Kendal, 2019
Number of Fish Capture Joint Bussiness Group by Subdistrict and Subsector in Kendal Regency, 2019

Kecamatan Subdistrict	Perikanan Tangkap Catch Fisheries		Perikanan Budidaya Aquaculture		Pengolah dan Pemasaran Processing and Marketing	
	KUB ¹	Anggota Member	Pokdakan ²	Anggota Member	Poklahsari ³	Anggota Member
(1)	(2)	(3)	(4)	(5)	(6)	(7)
010 Plantungan	-	-	6	197	-	-
020 Sukorejo	-	-	19	405	-	-
030 Pageruyung	-	-	5	105	-	-
040 Patean	-	-	7	102	-	-
050 Singorojo	-	-	1	8	-	-
060 Limbangan	-	-	15	220	-	-
070 Boja	-	-	15	227	-	-
080 Kaliwungu	-	-	13	227	5	67
081 Kaliwungu Selatan	-	-	5	47	2	69
090 Brangsong	-	-	9	180	3	47
100 Pegandon	-	-	8	84	1	10
101 Ngampel	-	-	4	52	-	-
110 Gemuh	-	-	3	30	1	10
111 Ringinarum	-	-	8	124	-	-
120 Weleri	-	-	19	243	4	136
130 Rowosari	62	1 074	12	283	42	1 074
140 Kangkung	1	4	6	200	1	9
150 Cepiring	7	248	13	209	12	173
160 Patebon	16	342	30	448	9	291
170 Kendal	32	558	24	418	21	314
Kabupaten Kendal	118	2 226	222	3 809	101	2 200

Catatan/Note: ¹KUB : Kelompok Usaha Bersama/Joint Business Group

²Pokdakan : Kelompok Pembudidayaan Ikan/Fish Cultivators Group

³Poklahsar : Kelompok Pengolah dan Pemasar/Processors and Marketers Group

Sumber/Source: Dinas Kelautan dan Perikanan Kabupaten Kendal/Maritime and Fishery Service Office of Kendal Regency

Tabel
Table 5.6.2

Produksi Perikanan Tangkap Menurut Kecamatan dan Subsektor di Kabupaten Kendal, 2019
Production of Fish Capture by Subdistrict and Subsector in Kendal Regency, 2019

Kecamatan Subdistrict	Perikanan Laut Marine Fisheries		Perairan Umum Inland Water		Jumlah Total	
	Produksi Production (ton)	Nilai Value (Ribu Rp)	Produksi Production (ton)	Nilai Value (Ribu Rp)	Produksi Production (ton)	Nilai Value (Ribu Rp)
(1)	(2)	(3)	(4)	(5)	(6)	(7)
010 Plantungan	-	-	2,63	35 904	2,63	35 904
020 Sukorejo	-	-	2,20	28 883	2,20	28 883
030 Pageruyung	-	-	3,19	44 009	3,19	44 009
040 Patean	-	-	4,01	54 961	4,01	54 961
050 Singorojo	-	-	2,23	30 516	2,23	30 516
060 Limbangan	-	-	1,57	22 129	1,57	22 129
070 Boja	-	-	2,67	36 823	2,67	36 823
080 Kaliwungu	-	-	102,29	2 037 554	102,29	2 037 554
081 Kaliwungu Selatan	-	-	4,71	64 524	4,71	64 524
090 Brangsong	-	-	6,23	84 942	6,23	84 942
100 Pegandon	-	-	1,94	26 520	1,94	26 520
101 Ngampel	-	-	0,94	11 400	0,94	11 400
110 Gemuh	-	-	14,77	204 508	14,77	204 508
111 Ringinarum	-	-	6,62	105 776	6,62	105 776
120 Weleri	-	-	8,53	134 265	8,53	134 265
130 Rowosari	-	-	47,15	650 539	47,15	650 539
140 Kangkung	-	-	71,74	1 006 570	71,74	1 006 570
150 Cepiring	-	-	11,21	153 780	11,21	153 780
160 Patebon	-	-	22,36	571 470	22,36	571 470
170 Kendal	-	-	2,74	55 425	3,00	55 425
Kabupaten Kendal	0	0	319,70	5 360 498	319,99	5 360 498

Sumber/Source: Dinas Kelautan dan Perikanan Kabupaten Kendal/Maritime and Fishery Service Office of Kendal Regency

Tabel
Table 5.6.3

Volume Produksi dan Nilai Transaksi Lelang Menurut Tempat Pelelangan Ikan di Kabupaten Kendal, 2019
Number of Production and Value of Transaction Auction by Fish Auction Site in Kendal Regency, 2019

Tahun Year	Tawang		Sendang Sikucing		Tanggul Malang	
	Produksi Production (ton)	Nilai Value (Ribu Rp)	Produksi Production (ton)	Nilai Value (Ribu Rp)	Produksi Production (ton)	Nilai Value (Ribu Rp)
(1)	(2)	(3)	(4)	(5)	(6)	(7)
2009	457,69	3 686 335	779,99	2 115 618	20,05	294 966
2010	579,09	4 378 842	774,35	2 484 774	17,31	141 048
2011	537,24	4 400 166	938,20	2 918 428	87,66	1 277 329
2012	401,78	2 714 517	1 435,90	3 462 384	115,00	1 923 313
2013	488,07	3 492 021	1 126,99	3 546 512	73,42	1 196 471
2014	543,44	4 725 532	1 130,69	4 875 980	109,31	2 136 882
2015	545,82	5 390 713	950,43	4 502 929	69,37	1 689 160
2016	880,12	6 995 426	1 069,48	6 129 955	47,11	971 319
2017	1 035,56	9 170 833	1 282,94	8 851 920	95,19	2 127 843
2018	879,98	9 077 100	1 376,24	9 539 944	118,14	3 044 029
2019	806,31	9 575 060	842,56	5 920 405	102,74	2 363 277

Lanjutan Tabel/Continued Table 5.6.3

Tahun Year	Bandengan		Karangsari		Jumlah	
	Produksi Production (ton)	Nilai Value (Ribu Rp)	Produksi Production (ton)	Nilai Value (Ribu Rp)	Produksi Production (ton)	Nilai Value (Ribu Rp)
(1)	(2)	(3)	(4)	(5)	(6)	(7)
2009	63,424	770 026,41	-	-	1 321,149	6 866 945,41
2010	15,368	328 418,00	-	-	1 386,113	7 333 082,00
2011	148,669	1 977 430,00	-	-	1 711,768	10 573 353,00
2012	62,042	1 831 648,00	41,454	1 076 509,00	2 056,175	11 008 371,00
2013	43,732	641 364,00	90,598	726 029,00	1 822,807	9 602 397,00
2014	147,591	1 812 362,00	124,153	1 072 895,00	2 055,180	14 623 651,00
2015	64,356	898 334,00	201,927	1 483 818,00	1 831,904	13 964 954,00
2016	484,933	3 463 405,00	604,803	4 016 211,00	3 086,445	21 576 316,00
2017	431,106	5 906 626,00	418,971	3 867 711,00	3 263,763	29 924 933,00
2018	221,977	4 722 989,00	165,621	1 365 651,00	2 761,954	27 749 713,00
2019	100,739	1 042 686,00	41,998	293 479,70	1 894,351	19 194 907,70

Sumber/Source: Dinas Kelautan dan Perikanan Kabupaten Kendal/Maritime and Fishery Service Office of Kendal Regency

Tabel
Table 5.6.4

**Luas, Produksi, dan Nilai Produksi Perairan Umum
Menurut Kecamatan di Kabupaten Kendal, 2019**
*Area, Production, and Its Value of Public Territorial in
Kendal by Subdistrict in Kendal Regency, 2019*

Kecamatan Subdistrict	Luas (Ha)	Produksi (kg)	Nilai (Rp)
(1)	(2)	(3)	(4)
010 Plantungan	25	2 629	35 904 000
020 Sukorejo	43	2 197	28 883 000
030 Pageruyung	10	2 629	35 904 000
040 Patean	12	4 007	54 961 000
050 Singorojo	70	2 232	30 515 680
060 Limbangan	15	1 570	22 129 240
070 Boja	9	2 669	36 823 020
080 Kaliwungu	35	102 290	2 037 554 000
081 Kaliwungu Selatan	11	4 708	64 523 500
090 Brangsong	90	6 225	84 942 200
100 Pegandon	1	1 937	26 520 000
101 Ngampel	41	935	11 400 000
110 Gemuh	47	14 770	204 508 300
111 Ringinarum	1	6 624	105 776 320
120 Weleri	1	8 527	134 264 800
130 Rowosari	8	47 148	650 539 000
140 Kangkung	5	71 735	1 006 570 000
150 Cepiring	9	11 214	153 780 300
160 Patebon	15	22 357	571 470 000
170 Kendal	40	2 741	55 425 000
Kabupaten Kendal	488	319 144	5 352 393 360

Sumber/Source: Dinas Kelautan dan Perikanan Kabupaten Kendal/Maritime and Fishery Service Office of Kendal Regency

Tabel
Table 5.6.5

Produksi Perikanan Budidaya Menurut Kecamatan dan Subsektor di Kabupaten Kendal, 2019
Production of Fisheries Cultivation by Subdistrict and Subsector in Kendal Regency, 2019

Kecamatan Subdistrict	Tambak/Embankment		Kolam/Ponds	
	Produksi Production (ton)	Nilai Value (Ribu Rp)	Produksi Production (ton)	Nilai Value (Ribu Rp)
(1)	(2)	(3)	(4)	(5)
010 Plantungan	-	-	88,12	1 478 780
020 Sukorejo	-	-	114,55	1 920 500
030 Pageruyung	-	-	57,36	984 350
040 Patean	-	-	103,11	1 714 220
050 Singorojo	-	-	27,57	461 000
060 Limbangan	-	-	173,54	3 004 740
070 Boja	-	-	106,96	1 869 850
080 Kaliwungu	9 268,54	290 845 900	23,80	396 100
081 Kaliwungu Selatan	-	-	65,99	1 106 040
090 Brangsong	1 844,34	35 334 350	83,65	1 387 900
100 Pegandon	-	-	64,28	1 144 330
101 Ngampel	-	-	28,10	469 700
110 Gemuh	-	-	19,50	324 450
111 Ringinarum	-	-	69,24	1 166 690
120 Weleri	-	-	49,85	832 970
130 Rowosari	637,74	21 566 980	970,50	17 467 200
140 Kangkung	1 541,15	38 523 550	33,60	555 200
150 Cepiring	1 236,30	35 200 500	42,45	702 450
160 Patebon	6 673,61	289 389 820	56,37	964 570
170 Kendal	3 037,87	94 091 390	129,85	2 164 490
Kabupaten Kendal	24 239,55	804 952 490	2 308,39	40 115 530

Sumber/Source: Dinas Kelautan dan Perikanan Kabupaten Kendal/Maritime and Fishery Service Office of Kendal Regency

Tabel
Table 5.6.6**Produksi dan Nilai Produksi Ikan Air Payau (Tambak)
Menurut Bulan di Kabupaten Kendal, 2019
Number of Production and Its Value of Brackish Fish Every
Month in Kendal Regency, 2019**

Bulan Month	Bandeng Milkfish		Udang Windu Tiger Prawns		Udang Vannamei Vannamei Shrimp	
	Produksi Production (ton)	Nilai Value (Ribu Rp)	Produksi Production (ton)	Nilai Value (Ribu Rp)	Produksi Production (ton)	Nilai Value (Ribu Rp)
(1)	(2)	(3)	(4)	(5)	(6)	(7)
Januari	1 353,70	23 012 900	18,94	1 231 100	796,10	55 727 000
Februari	1 311,40	22 293 800	18,07	1 174 550	675,40	47 278 000
Maret	1 354,50	23 026 500	14,52	943 800	844,20	59 094 000
April	1 332,00	21 312 000	17,71	1 151 150	794,00	47 640 000
Mei	1 239,00	19 824 000	21,33	1 386 450	789,00	47 340 000
Juni	1 085,00	17 360 000	19,73	1 282 125	649,00	38 940 000
Juli	1 188,00	19 008 000	16,71	1 086 150	514,00	30 840 000
Agustus	1 192,20	19 075 200	17,39	1 130 350	546,00	32 760 000
September	1 199,90	19 198 400	17,81	1 157 650	531,00	31 860 000
Oktober	1 046,40	17 788 800	17,27	1 122 550	542,46	35 259 900
November	1 009,70	17 164 900	17,00	1 160 900	538,55	35 005 750
Desember	1 036,50	17 620 500	16,12	1 047 800	609,42	39 612 300
Jumlah/Total	14 348,30	236 685 000	212,60	13 874 575	7 829,13	501 357 098

Lanjutan Tabel/Continued Table 5.6.6

Bulan Month	Nilai Parrot Fish		Rumput Laut Seaweed		Udang Lainnya Other Shrimp	
	Produksi Production (ton)	Nilai Value (Ribu Rp)	Produksi Production (ton)	Nilai Value (Ribu Rp)	Produksi Production (ton)	Nilai Value (Ribu Rp)
(1)	(8)	(9)	(10)	(11)	(12)	(13)
Januari	19,90	358 200	-	-	171	5 199 600
Februari	14,75	265 500	-	-	163	4 958 600
Maret	12,20	219 600	-	-	129	3 932 880
April	14,60	262 800	-	-	147	4 145 500
Mei	12,50	225 000	-	-	150	3 151 500
Juni	11,80	212 400	-	-	148	4 223 500
Juli	8,80	158 400	-	-	119	3 381 000
Agustus	9,80	176 400	-	-	109	3 103 500
September	10,90	196 200	-	-	143	4 109 500
Oktober	9,62	173 160	-	-	121	3 430 000
November	9,55	171 900	-	-	137	3 907 125
Desember	13,40	241 200	-	-	142	4 012 000
Jumlah/Total	147,82	2 660 760	0	0	1 679	47 554 705

Lanjutan Tabel/*Continued Table 5.6.6*

Bulan Month	Kepiting Crab		Jumlah Total	
	Produksi Production (ton)	Nilai Value (Ribu Rp)	Produksi Production (ton)	Nilai Value (Ribu Rp)
(1)	(2)	(3)	(4)	(5)
Januari	2,67	200 250	2 362,31	85 729 050
Februari	1,66	124 500	2 184,28	76 094 950
Maret	3,11	233 250	2 357,53	87 450 030
April	1,98	148 500	2 307,29	74 659 950
Mei	1,90	142 500	2 213,73	72 069 450
Juni	1,84	138 000	1 915,37	62 156 025
Juli	1,88	141 000	1 848,39	54 614 550
Agustus	1,48	111 000	1 875,87	56 356 450
September	1,89	141 750	1 904,50	56 663 500
Oktober	1,52	114 000	1 738,27	57 888 410
November	1,37	102 750	1 713,17	57 513 325
Desember	1,76	132 000	1 819,20	62 665 800
Kabupaten Kendal	23,06	1 729 500	24 239,91	803 861 490

Sumber/*Source*: Dinas Kelautan dan Perikanan Kabupaten Kendal/*Maritime and Fishery Service Office of Kendal Regency*

Tabel
Table 5.6.7

**Produksi dan Nilai Produksi Ikan Air Tawar (Kolam)
Menurut Kecamatan di Kabupaten Kendal, 2019
Number of Production and Its Value of Freshwater Fish by
Subdistrict in Kendal Regency, 2019**

Kecamatan Subdistrict	Lele Catfish		Karper Carp		Nila Parroth Fish	
	Produksi Production (ton)	Nilai Value (Ribu Rp)	Produksi Production (ton)	Nilai Value (Ribu Rp)	Produksi Production (ton)	Nilai Value (Ribu Rp)
(1)	(2)	(3)	(4)	(5)	(6)	(7)
010 Plantungan	69,30	1 153 350	1,95	39 000	12,85	218 450
020 Sukorejo	108,50	1 801 500	-	-	5,20	88 400
030 Pageruyung	42,80	711 250	1,57	31 400	7,74	131 580
040 Patean	100,80	1 674 950	-	-	2,31	39 270
050 Singorojo	26,40	441 200	-	-	-	-
060 Limbangan	142,60	2 378 500	4,87	97 400	14,86	252 620
070 Boja	88,65	1 476 850	3,21	64 200	8,28	140 760
080 Kaliwungu	23,80	396 100	-	-	-	-
081 Kaliwungu Selatan	63,60	1 058 800	-	-	1,00	17 000
090 Brangsong	83,65	1 387 900	-	-	-	-
100 Pegandon	60,40	1 004 650	-	-	-	-
101 Ngampel	28,10	469 700	-	-	-	-
110 Gemuh	19,50	324 450	-	-	-	-
111 Ringinarum	68,60	1 143 650	-	-	-	-
120 Weleri	46,50	773 000	-	-	2,77	47 090
130 Rowosari	891,00	14 808 500	-	-	10,70	181 900
140 Kangkung	33,60	555 200	-	-	-	-
150 Cepiring	41,85	692 250	-	-	0,60	10 200
160 Patebon	55,00	915 250	-	-	-	-
170 Kendal	125,90	2 093 850	-	-	2,84	48 280
Kabupaten Kendal	2 120,55	35 260 900,00	11,60	232 000	69,15	1 175 550

Lanjutan Tabel/Continued Table 5.6.7

Kecamatan Subdistrict	Gurame		Patin Silver Catfish		Bawal Pomfret	
	Produksi Production (ton)	Nilai Value (Ribu Rp)	Produksi Production (ton)	Nilai Value (Ribu Rp)	Produksi Production (ton)	Nilai Value (Ribu Rp)
(1)	(8)	(9)	(10)	(11)	(12)	(13)
010 Plantungan	-	-	-	-	2,19	35 040
020 Sukorejo	0,85	30 600	-	-	-	-
030 Pageruyung	-	-	-	-	3,08	49 280
040 Patean	1,21	43 560	-	-	-	-
050 Singorojo	-	-	-	-	0,63	10 080
060 Limbangan	4,59	165 240	-	-	4,09	65 440
070 Boja	3,82	137 520	-	-	1,74	27 840
080 Kaliwungu	-	-	-	-	-	-
081 Kaliwungu Selatan	0,40	14 400	-	-	0,99	-
090 Brangsong	-	-	-	-	-	-
100 Pegandon	3,88	139 680	-	-	-	-
101 Ngampel	-	-	-	-	-	-
110 Gemuh	-	-	-	-	-	-
111 Ringinarum	0,64	23 040	-	-	-	-
120 Weleri	0,18	6 480	-	-	0,40	6 400
130 Rowosari	68,80	2 476 800	-	-	-	-
140 Kangkung	-	-	-	-	-	-
150 Cepiring	-	-	-	-	-	-
160 Patebon	1,37	49 320	-	-	-	-
170 Kendal	0,23	8 280	-	-	0,88	14 080
Kabupaten Kendal	85,97	3 094 920	0	0	14,00	208 160

Lanjutan Tabel/Continued Table 5.6.7

Kecamatan Subdistrict	Tawes		Jumlah/Total	
	Produksi Production (ton)	Nilai Value (Ribu Rp)	Produksi Production (ton)	Nilai Value (Ribu Rp)
(1)	(14)	(15)	(16)	(17)
010 Plantungan	1,83	32 940	88,12	1 478 780
020 Sukorejo	-	-	114,55	1 920 500
030 Pageruyung	0,96	17 280	56,15	940 790
040 Patean	-	-	104,32	1 757 780
050 Singorojo	0,54	9 720	27,57	461 000
060 Limbangan	2,53	45 540	173,54	3 004 740
070 Boja	1,26	22 680	106,96	1 869 850
080 Kaliwungu	-	-	23,80	396 100
081 Kaliwungu Selatan	-	-	65,99	1 090 200
090 Brangsong	-	-	83,65	1 387 900
100 Pegandon	-	-	64,28	1 144 330
101 Ngampel	-	-	28,10	469 700
110 Gemuh	-	-	19,50	324 450
111 Ringinarum	-	-	69,24	1 166 690
120 Weleri	-	-	49,85	832 970
130 Rowosari	-	-	970,50	17 467 200
140 Kangkung	-	-	33,60	555 200
150 Cepiring	-	-	42,45	702 450
160 Patebon	-	-	56,37	964 570
170 Kendal	-	-	129,85	2 164 490
Kabupaten Kendal	7,12	128 160	2 308	40 099 690

Sumber/Source: Dinas Kelautan dan Perikanan Kabupaten Kendal/Maritime and Fishery Service Office of Kendal Regency

Tabel
Table 5.6.8

Jumlah Perahu/Kapal Menurut Tempat Pelelangan Ikan dan Jenis Kapal di Kabupaten Kendal, 2019
Number of Fishing Boats by Fish Auction Site and Type of Boat in Kendal Regency, 2019

Kecamatan Subdistrict	Tempat Pelelangan Ikan Fish Auction Site	Perahu Motor Tempel Outboard Motorboat	Kapal Motor Inboard Motorboat
(1)	(2)	(3)	(4)
010 Plantungan	-		
020 Sukorejo	-		
030 Pageruyung	-		
040 Patean	-		
050 Singorojo	-		
060 Limbangan	-		
070 Boja	-		
080 Kaliwungu	Bandengan	14	4
	Karangsari		
081 Kaliwungu Selatan	-		
090 Brangsong	-		
100 Pegandon	-		
101 Ngampel	-		
110 Gemuh	-		
111 Ringinarum	-		
120 Weleri	-		
130 Rowosari	Tawang	33	1 000
	Sendang sikucing		
140 Kangkung	Sendang sikucing		28
150 Cepiring	Tanggul Malang	21	130
160 Patebon	Tanggul Malang	44	130
170 Kendal	Bandengan dan Karang sari	40	600
	Karang sari		
Kabupaten Kendal		152	892

Sumber/Source: Dinas Kelautan dan Perikanan Kabupaten Kendal/Maritime and Fishery Service Office of Kendal Regency

**5.7 ALAT PERTANIAN
AGRICULTURAL EQUIPMENT**

Tabel 5.7.1 Jumlah Alat-Alat Pertanian di Kabupaten Kendal, 2019
Table 5.7.1 Number of Agricultural Machineries in Kendal, 2019

Jenis Alat <i>Kind of Machineries</i>	Dapat Digunakan <i>Still Usefull</i>	Rusak/Damaged	
		Dapat Diperbaiki <i>Can Be Repaired</i>	Tidak Dapat Diperbaiki <i>Can't Be Repaired</i>
(1)	(2)	(3)	(4)
PENGOLAHAN TANAH			
Traktor Roda Dua	1 286	-	77
Traktor Roda Empat			
Traktor Mini	-	-	-
Traktor Besar	-	-	-
Traktor medium	30	-	-
PEMBERANTASAN HAMA			
Hand Sprayer	17 445	-	369
Knapsack Motor Sprayer/Duster	-	-	-
Skit Motor	-	-	-
Emposan	94	-	20
PERALATAN			
Perontok Padi (Thresher)	613	-	9
Pengering Padi (Drier)	9	-	-
Pembersih gabah (Cleaner)	1	-	-
Penyosoh Beras (Polisher)	-	-	-
Penggilingan Padi (RMU)	502	-	4
Penggilingan Padi Besar	26	-	-
Penggilingan Padi Kecil (PPK)	416	-	-

Lanjutan Tabel/*Continued Table 5.7.1*

Jenis Alat <i>Kind of Machinerics</i>	Dapat Digunakan <i>Still Usefull</i>	Rusak/Damaged	
		Dapat Diperbaiki <i>Can Be Repaired</i>	Tidak Dapat Diperbaiki <i>Can't Be Repaired</i>
(1)	(2)	(3)	(4)
PENGOLAH JAGUNG			
Pemipil Jagung	81	-	2
Pemberas Jagung	-	-	-
PENGOLAHAN UBI KAYU			
Pemarut Ubi Kayu	-	-	-
Penggiling Tapioka	-	-	-
Penggilingan Tepung Beras	-	-	-
POMPA AIR	1 606	-	86

Sumber/*Source*: Dinas Pertanian dan Pangan Kabupaten Kendal/Food and Agriculture Department of Kendal Regency

Tabel
Table 5.7.2

Jumlah Pengadaan Pupuk di Kabupaten Kendal, 2019
Number of Supply Fertilizer in Kendal Regency, 2019

Bulan Month	Jenis Pupuk/ Kind of Fertilizer			
	Urea (ton)	SP 36 (ton)	ZA (ton)	Phonska (ton)
(1)	(2)	(3)	(4)	(5)
Januari	2 265,00	588,50	733,00	905,00
Februari	1 579,30	498,50	613,00	959,00
Maret	2 414,00	635,50	649,00	1 825,00
April	2 992,05	479,00	553,00	1 475,00
Mei	2 147,95	455,50	617,00	1 065,50
Juni	1 900,50	396,00	598,50	839,50
Juli	2 656,00	582,00	1 018,00	985,00
Agustus	1 421,70	215,00	303,00	727,50
September	1 803,95	161,50	178,50	838,00
Oktober	1 500,30	297,50	253,50	948,50
November	1 954,05	335,50	371,00	767,00
Desember	2 115,10	494,00	731,50	960,50
Jumlah/Total	24 749,90	5 138,50	6 619,00	12 295,50

Sumber/Source: Dinas Perdagangan Kabupaten Kendal/Department of Industry and Commerce of Kendal Regency

JUMLAH PELANGGAN PDAM TIRTO PANGURIPAN KABUPATEN KENDAL

PDAM Tirta Panguripan sebagai penyedia kebutuhan air bersih di Kabupaten Kendal diimbau selalu terus meningkatkan pelayanan dan memberikan yang terbaik untuk pelanggan. Pelayanan yang baik akan memberikan kepercayaan pelanggan kepada perusahaan.



Non-Niaga

80.478



Sosial

1.390



Niaga

1.605



Industri

2

PENJELASAN TEKNIS

1. Kapasitas listrik terpasang adalah total kapasitas dari seluruh mesin pembangkit listrik yang dioperasikan.
2. Listrik yang dibangkitkan adalah jumlah listrik yang dibangkitkan oleh seluruh mesin pembangkit listrik dan dinyatakan dalam satuan dasar *Watt hours*.
3. Jumlah listrik/gas/air bersih yang terjual/didistribusikan adalah banyaknya listrik/gas/air bersih yang disalurkan kepada para pelanggan.
4. Kapasitas produksi potensial adalah hubungan antara output yang sebenarnya diproduksi dengan peralatan yang terpasang dan potensi output yang dapat diproduksi dengan peralatan terpasang tersebut, jika kapasitas sepenuhnya digunakan.
5. Volume air bersih yang disalurkan adalah banyaknya air bersih yang disalurkan oleh perusahaan air bersih (dalam satuan m^3). Semakin besar volume air bersih yang disalurkan maka akan semakin terpenuhi kebutuhan konsumen akan air bersih.

TECHNICAL NOTES

1. *Installed electricity capacity is the total capacity of all operated power plants machines.*
2. *Electricity generated is the the amount of electricity generated by all power plant engine in Watt hours standard unit.*
3. *Sold,distributed electricity/gas/cleaned water is total electricity/gas/cleaned water distributed to customers.*
4. *Potential capacity production is relationship between output that is actually produced with the installed equipment, and the potential output which could be produced with it, if capacity was fully used.*
5. *Volume of water distributed is the amount of water that can be distributed by the water company (in units of m^3). The greater the volume of water distributed it will be increasingly fulfilled the needs of consumers for clean water.*

ULASAN

Kebutuhan energi listrik terus meningkat setiap tahun. Hal ini dapat dilihat dari jumlah pelanggan listrik yang terus meningkat. Jumlah pelanggan listrik di PT PLN (Persero) Unit Layanan Pelanggan Kendal, Weleri, dan Boja tahun 2019 sebesar 303.606 pelanggan.

Air merupakan sumber energi utama selain listrik. Jumlah pelanggan listrik terus meningkat tiap tahun. Pada tahun 2019 jumlah pelanggan PDAM Tirta Panguripan Kabupaten Kendal sebesar 83.475,00 pelanggan (naik 8% dari tahun 2018). Sebagian besar dari pelanggan tersebut merupakan rumah tangga (95,93%).

Wilayah pelayanan PDAM Tirta Panguripan Kabupaten Kendal yaitu Kendal, Kaliwungu, Cepiring, Weleri, Sukorejo, dan Boja. Banyaknya air minum yang disalurkan pada wilayah pelayanan tersebut sebesar 1.070.425 m³ atau senilai 4,61 milyar rupiah. Dari kelima wilayah pelayanan, wilayah pelayanan Kendal terbanyak menyalurkan air minum disbanding wilayah pelayanan lain yaitu sebesar 454.761 m³ atau sebesar 2,4 milyar rupiah.

DESCRIPTION

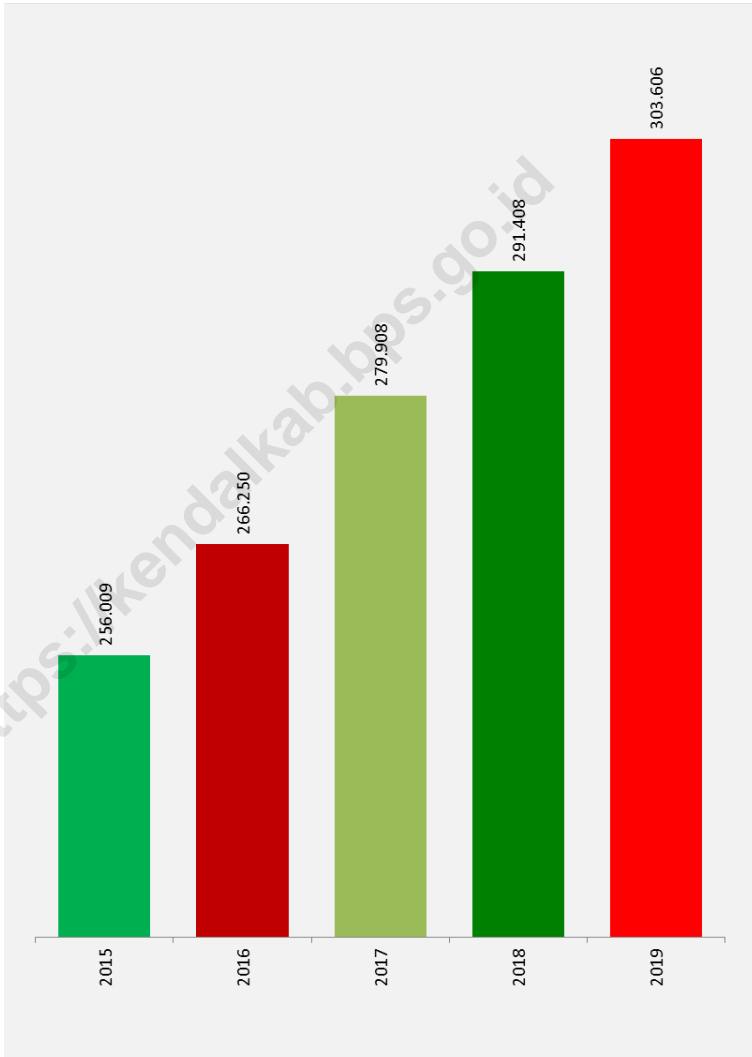
The need for electrical energy continues to increase every year. This can be seen from the increasing number of electricity customers. The number of electricity customers in PT PLN (Persero) Customer Service Unit Kendal, Weleri, and Boja in 2019 amounted to 303,606.

Water is the main energy source besides electricity. The number of electricity customers continues to increase every year. In 2018 the number of customers of PDAM Tirta Panguripan Kendal Regency was 78,840 customers (up 8% from 2017). Most of these customers are households (95.93%).

The service areas of PDAM Tirta Panguripan Kendal Regency are Kendal, Kaliwungu, Cepiring, Weleri, Sukorejo, and Boja. The amount of drinking water distributed in the service area is 1,070,425 m³ or worth 4.61 billion rupiah. Of the five service areas, Kendal's service area supplies the most water compared to other service areas, which is 454,761 m³ or as much as 2.4 billion rupiah.

Gambar 6.1
Figures

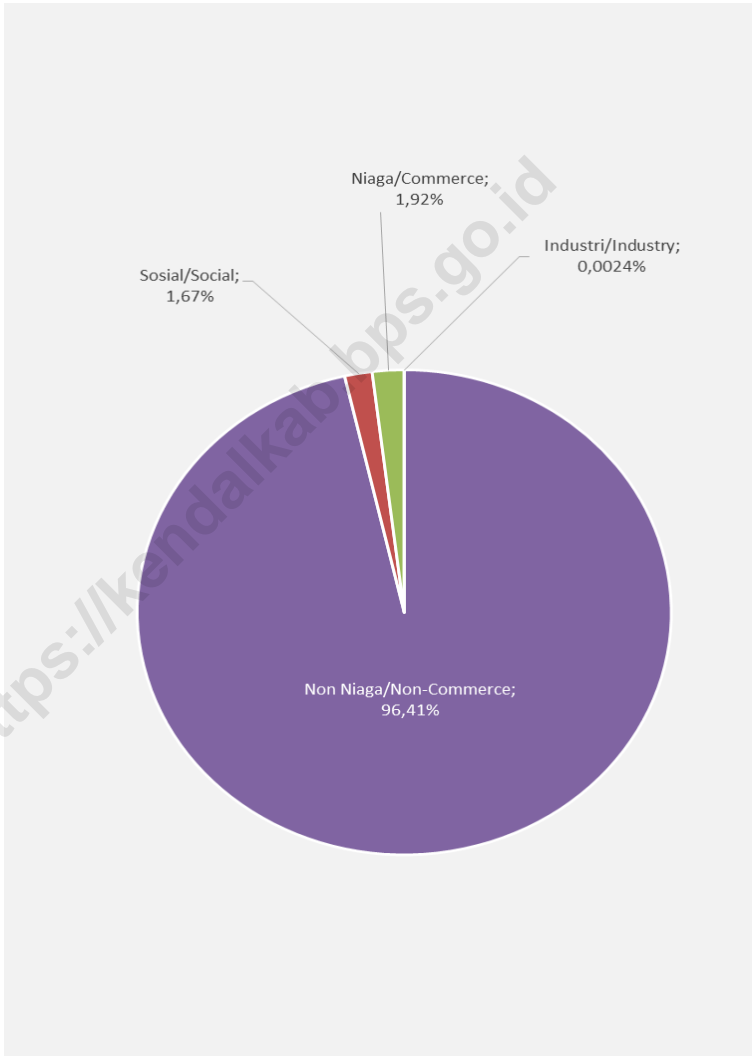
Jumlah Pelanggan Listrik di Kabupaten Kendal, 2015–2019
Number of Electricity Customers in Kendal Regency, 2015–2019



Sumber/Source: PT PLN (Persero) UP3 UP3 Semarang

Gambar 6.2
Figures

Persentase Pelanggan PDAM Tirta Panguripan Menurut Jenis Pelanggan Di Kabupaten Kendal, 2019
Percentage of Customers of PDAM Tirta Panguripan by Customer Type in Kendal Regency, 2019



Sumber/Source : PDAM Tirta Panguripan Kabupaten Kendal/PDAM Tirta Panguripan, Kendal Regency

Tabel 6.1
Table

Daya Terpasang, Produksi, dan Distribusi Listrik PT. PLN (Persero) pada Cabang PLN Menurut Unit Layanan Pelanggan di Kabupaten Kendal, 2019
Installed Electricity Power, Production, and Distribution of PT. PLN (Persero) at PLN Branch by Customer Service Unit in Kendal Regency, 2019

Unit Layanan Pelanggan <i>Customer Service Unit</i>	Daya Terpasang <i>Installed Electricity Power (VA)</i>	Produksi Listrik <i>Electricity Production (kWh)</i>	Listrik Terjual <i>Electricity Sold (kWh)</i>	Dipakai Sendiri <i>Own Used (kWh)</i>	Susut/Hilang <i>Shrinkage/Lost (%)</i>
(1)	(2)	(3)	(4)	(5)	(6)
ULP Kendal	291 720 150	732 210 538	708 518 819	218 445	3,21
ULP Weleri	97 049 800	289 884 866	142 286 682	137 906	4,41
ULP Boja	66 317 815	193 860 645	190 376 350	7 857	6,71
Jumlah/Total	455 087 765	1 215 956 049	1 041 181 851	364 208	14,33

Sumber/Source: PT PLN (Persero) UP3 UP3 Semarang

Tabel
Table 6.2**Jumlah Pelanggan Listrik Menurut Unit Layanan
Pelanggan di Kabupaten Kendal, 2015–2019**
**Number of Electricity Customers by Customers Service Unit
in Kendal Regency, 2015–2019**

Unit Layanan Pelanggan Customer Service Unit	2015	2016	2017	2018	2019
(1)	(2)	(3)	(4)	(5)	(6)
ULP Kendal	122 911	128 052	135 440	141 365	147 316
ULP Weleri	96 309	99 652	103 377	106 727	110 625
ULP Boja	36 789	38 546	41 091	43 316	45 665
Jumlah/Total	256 009	266 250	279 908	291 408	303 606

Sumber/Source: PT PLN (Persero) UP3 UP3 Semarang

Tabel
Table 6.3

**Jumlah Pelanggan PDAM Menurut Kecamatan di
Kabupaten Kendal, 2015 - 2019**
*Number of Municipal Water Corporation Customers by
Subdistrict in Kendal Regency, 2019*

Kecamatan Subdistrict	2015	2016	2017	2018	2019
(1)	(2)	(3)	(4)	(5)	(6)
010 Plantungan	538	563	584	609	644
020 Sukorejo	3 351	3 446	3 641	3 874	4 008
030 Pageruyung	1 362	1 380	1 325	1 359	1 389
040 Patean	1 058	1 089	1 116	1 255	1 357
050 Singorojo	-	-	-	-	-
060 Limbangan	-	-	-	-	-
070 Boja	3 485	3 663	4 227	4 862	5 236
080 Kaliwungu	7 294	7 718	8 854	9 509	10 106
081 Kaliwungu Selatan	6 030	6 171	6 094	6 356	6 642
090 Brangsong	3 765	3 937	4 416	4 669	4 832
100 Pegandon	2 699	2 865	2 935	3 150	3 380
101 Ngampel	732	968	1 305	1 495	1 663
110 Gemuh	2 570	2 879	3 363	3 795	4 161
111 Ringinarum	166	255	319	380	463
120 Weleri	3 915	4 094	4 092	4 345	4 538
130 Rowosari	827	1 021	1 037	1 094	1 122
140 Kangkung	1 721	2 041	2 234	2 360	2 573
150 Cepiring	5 273	5 735	6 075	6 602	7 171
160 Patebon	5 286	5 757	6 893	7 571	8 245
170 Kendal	13 389	13 892	14 523	15 308	15 945
Kabupaten Kendal	63 461	67 474	73 033	78 593	83 475

Sumber/Source: PDAM Tirta Panguripan Kabupaten Kendal/PDAM Tirta Panguripan, Kendal Regency

Tabel 6.4 Jumlah Pelanggan dan Air yang Disalurkan di Kabupaten Kendal, 2019
Table 6.4 Number of Customers and Distributed Water in Kendal Regency, 2019

Tipe Pelanggan Customer Type	Pelanggan Number of Customers	Air Disalurkan Distributed Water (m ³)	Nilai Value (Rp)
(1)	(2)	(3)	(4)
I Non Niaga/ <i>Non-Commerce</i>			
a Rumah Tangga/ <i>Household</i>	80 144	12 646 937	66 541 634 364
b Instansi Pemerintah/ <i>Government</i>	334	121 746	1 309 085 219
II Sosial/ <i>Social</i>			
a Sosial Umum/ <i>General Social</i>	29	31 360	78 925 800
b Sosial Khusus/ <i>Specific Social</i>	1 361	421 672	1 378 388 450
III Niaga/ <i>Commerce</i>			
a Niaga Kecil/ <i>Small Trade</i>	1 353	219 135	2 381 131 816
b Niaga Besar/ <i>Big Trade</i>	252	54 688	700 212 393
IV Industri/ <i>Industry</i>			
a Industri Kecil/ <i>Small Industry</i>	-	-	-
b Industri Besar/ <i>Big Industry</i>	2	7 086	128 017 445
Jumlah/Total	83 475	13 502 624	72 517 395 487

Sumber/Source: PDAM Tirto Panguripan Kabupaten Kendal/PDAM Tirto Panguripan, Kendal Regency

Tabel
Table 6.5**Jumlah Air Minum Yang Sudah Disalurkan (m³) Menurut Wilayah Pelayanan di Kabupaten Kendal, 2019**
Number of Water Supply in Kendal (m³) by Service Area in Kendal Regency, 2019

Tipe Pelanggan <i>Customer Type</i>	Wilayah Pelayanan/ <i>Service Area</i>				
	Kendal Barat	Patebon	Pegandon	Kendal Timur	Brangsong
(1)	(2)	(3)	(4)	(5)	(6)
I Non Niaga/ <i>Non-Commerce</i>					
a Rumah Tangga/ <i>Household</i>	1 920 205	738 079	562 941	1 349 757	889 025
b Instansi Pemerintah/ <i>Government</i>	23 267	1 550	1 965	59 974	2 915
II Sosial/ <i>Social</i>					
a Sosial Umum/ <i>General Social</i>	1 868	1 600	-	3 713	3 292
b Sosial Khusus/ <i>Specific Social</i>	59 646	23 706	20 472	44 665	15 839
III Niaga/ <i>Commerce</i>					
a Niaga Kecil/ <i>Small Trade</i>	41 311	8 093	6 767	41 563	10 025
b Niaga Besar/ <i>Big Trade</i>	10 144	1 354	1 637	8 063	1 573
IV Industri/ <i>Industry</i>					
a Industri Kecil/ <i>Small Industry</i>	-	-	-	-	-
b Industri Besar/ <i>Big Industry</i>	-	-	-	-	-
Jumlah/<i>Total</i>	2 056 441	774 382	593 782	1 507 735	922 669

Lanjutan Tabel/Continued Table 6.5

Pelanggan Customer	Wilayah Pelayanan/Service Area				
	Kaliwungu 1	Kaliwungu 2	Boja	Weleri	Cepiring
(1)	(7)	(8)	(9)	(10)	(11)
I Non Niaga/Non-Commerce					
a Rumah Tangga/Household	1 313 826	1 211 002	675 146	1 134 231	1 310 359
b Instansi Pemerintah/Government	349	1 794	4 786	8 431	6 408
II Sosial/Social					
a Sosial Umum/General Social	7 123	540	-	8 728	587
b Sosial Khusus/Specific Social	46 286	24 752	20 421	25 522	27 506
III Niaga/Commerce					
a Niaga Kecil/Small Trade	5 898	17 752	11 523	23 542	8 537
b Niaga Besar/Big Trade	2 602	3 392	4 560	6 087	4 216
IV Industri/Industry					
a Industri Kecil/Small Industry	-	-	-	-	-
b Industri Besar/Big Industry	-	7 073	13	-	-
Jumlah/Total	1 376 084	1 266 305	716 449	1 206 541	1 357 613

Lanjutan Tabel/*Continued Table 6.5*

Pelanggan <i>Customer</i>	Wilayah Pelayanan/ <i>Service Area</i>			
	Gemuh	Sukorejo	Patean	Pageruyung
(1)	(12)	(13)	(14)	(15)
I Non Niaga/ <i>Non-Commerce</i>				
a Rumah Tangga/ <i>Household</i>	554 078	670 903	179 292	138 093
b Instansi Pemerintah/ <i>Government</i>	1 906	3 898	3 256	1 247
II Sosial/ <i>Social</i>				
a Sosial Umum/ <i>General Social</i>	-	3 909	-	-
b Sosial Khusus/ <i>Specific Social</i>	13 922	68 948	15 141	14 846
III Niaga/ <i>Commerce</i>				
a Niaga Kecil/ <i>Small Trade</i>	3 126	37 519	1 778	1 701
b Niaga Besar/ <i>Big Trade</i>	5 574	3 432	1 519	535
IV Industri/ <i>Industry</i>				
a Industri Kecil/ <i>Small Industry</i>	-	-	-	-
b Industri Besar/ <i>Big Industry</i>	-	-	-	-
Jumlah/Total	578 606	788 609	200 986	156 422

Sumber/*Source*: PDAM Tirta Panguripan Kabupaten Kendal/PDAM Tirta Panguripan, Kendal Regency

Tabel
Table 6.6**Nilai Air Minum Yang Sudah Disalurkan (Rupiah) Menurut Wilayah Pelayanan di Kabupaten Kendal, 2019**
Number of Water Supply in Kendal (Rupiahs) by Service Area in Kendal Regency, 2019

Pelanggan <i>Customer</i>	Wilayah Pelayanan/ <i>Service Area</i>			
	Kendal Barat	Patebon	Pegandon	Kendal Timur
(1)	(2)	(3)	(4)	(5)
I Non Niaga/ <i>Non-Commerce</i>				
a Rumah Tangga/ <i>Household</i>	10 262 587 961	3 620 516 303	2 752 369 141	7 002 897 323
b Instansi Pemerintah/ <i>Government</i>	235 328 932	15 318 485	22 539 594	687 338 099
II Sosial/ <i>Social</i>				
a Sosial Umum/ <i>General Social</i>	12 173 000	5 908 000	-	10 887 200
b Sosial Khusus/ <i>Specific Social</i>	195 119 231	76 626 689	66 767 753	146 153 461
III Niaga/ <i>Commerce</i>				
a Niaga Kecil/ <i>Small Trade</i>	447 598 967	82 716 369	71 731 773	435 433 714
b Niaga Besar/ <i>Big Trade</i>	132 314 247	16 597 330	18 081 078	103 667 808
IV Industri/ <i>Industry</i>				
a Industri Kecil/ <i>Small Industry</i>	-	-	-	-
b Industri Besar/ <i>Big Industry</i>	-	-	-	-
Jumlah/Total	11 285 122 338	3 817 683 176	2 931 489 339	8 386 377 605

Lanjutan Tabel/*Continued Table 6.6*

Pelanggan <i>Customer</i>	Wilayah Pelayanan/ <i>Service Area</i>			
	Brangsong	Kaliwungu 1	Kaliwungu 2	Boja
(1)	(7)	(7)	(8)	(9)
I Non Niaga/ <i>Non-Commerce</i>				
a Rumah Tangga/ <i>Household</i>	4 455 141 883	6 733 092 621	6 644 261 174	4 369 469 872
b Instansi Pemerintah/ <i>Government</i>	28 026 030	3 321 105	17 591 194	49 191 104
II Sosial/ <i>Social</i>				
a Sosial Umum/ <i>General Social</i>	10 145 600	12 273 600	2 025 600	-
b Sosial Khusus/ <i>Specific Social</i>	51 233 912	148 728 856	80 467 528	68 209 763
III Niaga/ <i>Commerce</i>				
a Niaga Kecil/ <i>Small Trade</i>	112 612 687	62 053 135	186 057 733	131 236 829
b Niaga Besar/ <i>Big Trade</i>	17 791 035	30 163 407	44 653 505	62 471 351
IV Industri/ <i>Industry</i>				
a Industri Kecil/ <i>Small Industry</i>	-	-	-	-
b Industri Besar/ <i>Big Industry</i>	-	-	126 057 545	1 959 900
Jumlah/<i>Total</i>	4 674 951 147	6 989 632 724	7 101 114 279	4 682 538 819

Lanjutan Tabel/Continued Table 6.6

Pelanggan Customer	Wilayah Pelayanan/Service Area		
	Weleri	Cepiring	Gemuh
(1)	(10)	(11)	(12)
I Non Niaga/Non-Commerce			
a Rumah Tangga/Household	6 141 425 980	6 465 271 106	2 826 131 485
b Instansi Pemerintah/Government	81 742 467	68 458 827	20 438 779
II Sosial/Social			
a Sosial Umum/General Social	14 673 600	2 025 600	-
b Sosial Khusus/Specific Social	81 334 782	91 954 178	45 842 221
III Niaga/Commerce			
a Niaga Kecil/Small Trade	265 297 114	108 590 375	32 003 101
b Niaga Besar/Big Trade	74 479 836	53 300 307	77 494 241
IV Industri/Industry			
a Industri Kecil/Small Industry	-	-	-
b Industri Besar/Big Industry	-	-	-
Jumlah/Total	6 658 953 779	6 789 600 393	3 001 909 827

Lanjutan Tabel/*Continued Table 6.6*

Pelanggan <i>Customer</i>	Wilayah Pelayanan/ <i>Service Area</i>		
	Sukorejo	Patean	Pageruyung
(1)	(13)	(14)	(15)
I Non Niaga/ <i>Non-Commerce</i>			
a Rumah Tangga/ <i>Household</i>	3 555 313 553	979 782 052	733 373 910
b Instansi Pemerintah/ <i>Government</i>	37 074 466	29 895 920	12 820 217
II Sosial/ <i>Social</i>			
a Sosial Umum/ <i>General Social</i>	8 813 600	-	-
b Sosial Khusus/ <i>Specific Social</i>	223 095 020	51 315 730	51 539 326
III Niaga/ <i>Commerce</i>			
a Niaga Kecil/ <i>Small Trade</i>	405 087 469	21 329 941	19 382 609
b Niaga Besar/ <i>Big Trade</i>	42 574 485	20 952 563	5 671 200
IV Industri/ <i>Industry</i>			
a Industri Kecil/ <i>Small Industry</i>	-	-	-
b Industri Besar/ <i>Big Industry</i>	-	-	-
Jumlah/Total	4 271 958 593	1 103 276 206	822 787 262

Sumber/*Source*: PDAM Tirta Panguripan Kabupaten Kendal/PDAM Tirta Panguripan, Kendal Regency


KECAMATAN DENGAN JUMLAH RUMAH MAKAN/RESTORAN TERBESAR

Weleri

28

restoran

01



02

Limbangan

19



restoran

Kendal

19

restoran

03



04

Ringinarum

11


restoran

Sukorejo

10

restoran

05



PENJELASAN TEKNIS

1. Konsep dan definisi pariwisata mengikuti rekomendasi United Nations World Tourism Organization (UNWTO).
2. Wisatawan mancanegara (wisman) ialah setiap orang yang melakukan perjalanan ke suatu negara di luar negara tempat tinggalnya, kurang dari satu tahun, didorong oleh suatu tujuan utama (bisnis, berlibur, atau tujuan pribadi lainnya), selain untuk bekerja dengan penduduk negara yang dikunjungi. Definisi ini mencakup 2 (dua) kategori tamu mancanegara, yaitu :
 - a. Wisatawan (turis) ialah setiap pengunjung seperti definisi di atas yang tinggal paling sedikit 24 jam, akan tetapi tidak lebih dari 12 (dua belas) bulan di tempat yang dikunjungi, dengan maksud antara lain:
 - » Personal: berlibur, rekreasi, mengunjungi teman atau keluarga, belajar atau pelatihan, kesehatan, olah raga, keagamaan, belanja, transit, dan lain lain.
 - » Bisnis dan profesional: menghadiri pertemuan, konferensi atau kongres, pameran dagang, konser pertunjukan, dll.

TECHNICAL NOTES

1. *The concept and definition of tourism follows the recommendations of the United Nations World Tourism Organization (UNWTO).*
2. *Foreign tourists (foreign tourists) are any people who travel to a country outside their country of residence, less than one year, driven by a primary purpose (business, vacation, or other personal purpose), in addition to working with residents of the country visited. This definition includes 2 (two) categories of international guests, namely:*
 - a. *A tourist (tourist) is every visitor as defined above who stays at least 24 hours, but not more than 12 (twelve) months in the place visited, with the intention to:*
 - » *Personal: vacation, recreation, visiting friends or family, study or training, health, sports, religion, shopping, transit, etc.*
 - » *Business and professionals: attend meetings, conferences or congresses, trade shows, concert shows, etc.*

- b. Pelancong ialah setiap pengunjung seperti definisi di atas yang tinggal kurang dari 24 jam di tempat yang dikunjungi (termasuk cruise passengers, yaitu setiap pengunjung yang tiba di suatu negara dengan kapal atau kereta api, di mana mereka tidak menginap di akomodasi yang tersedia di negara tersebut).
3. Jumlah rumah makan/restoran yang dimaksud adalah rumah makan/restoran yang mempunyai izin dari Dinas Penanaman Modal dan Pelayanan Terpadu Satu Pintu Kabupaten Kendal.
- b. *A traveler is every visitor as defined above who stays less than 24 hours at the place visited (including cruise passengers, i.e. every visitor who arrives in a country by boat or train, where they do not stay at accommodations available in that country).*
3. *The number of restaurants / restaurants in question is a restaurant / restaurant that has a permit from the Department of Investment and Integrated Services One Door Kendal Regency.*

ULASAN

Jumlah rumah makan/restoran di Kabupaten Kendal cenderung tidak berubah dari tahun ke tahun. Menurut data dari Dinas Kepemudaan, Olahraga, dan Pariwisata Kabupaten Kendal, jumlah rumah makan/restoran di Kabupaten Kendal di tahun 2016 dan 2017 tidak mengalami perubahan yaitu sebesar 67 rumah makan/restoran.

Pada tahun 2018 sumber data jumlah rumah makan/restoran mengalami perubahan ke Dinas Penanaman Modal dan Pelayanan Terpadu Satu Pintu (DPMPTSP). Jumlah rumah makan/restoran di tahun 2018 sebesar 290 rumah makan/restoran. Jumlah rumah makan/restoran ini berdasarkan ijin usaha yang diterbitkan DPMPTSP.

Pada tahun 2019 sumber data jumlah rumah makan/restoran berasal dari Pendataan Potensi Desa (Podes). Jumlah rumah makan/restoran di tahun 2019 sebesar 137 rumah makan/restoran. Rumah makan/restoran paling banyak ada di Kecamatan Weleri. Jumlah rumah makan/restoran di Kecamatan ini sebesar 28 rumah makan/restoran. Pada tahun 2019, masih ada kecamatan yang tidak mempunyai rumah makan/restoran kecamatan tersebut adalah Kecamatan Plantungan dan Kecamatan Ringinarum.

DESCRIPTION

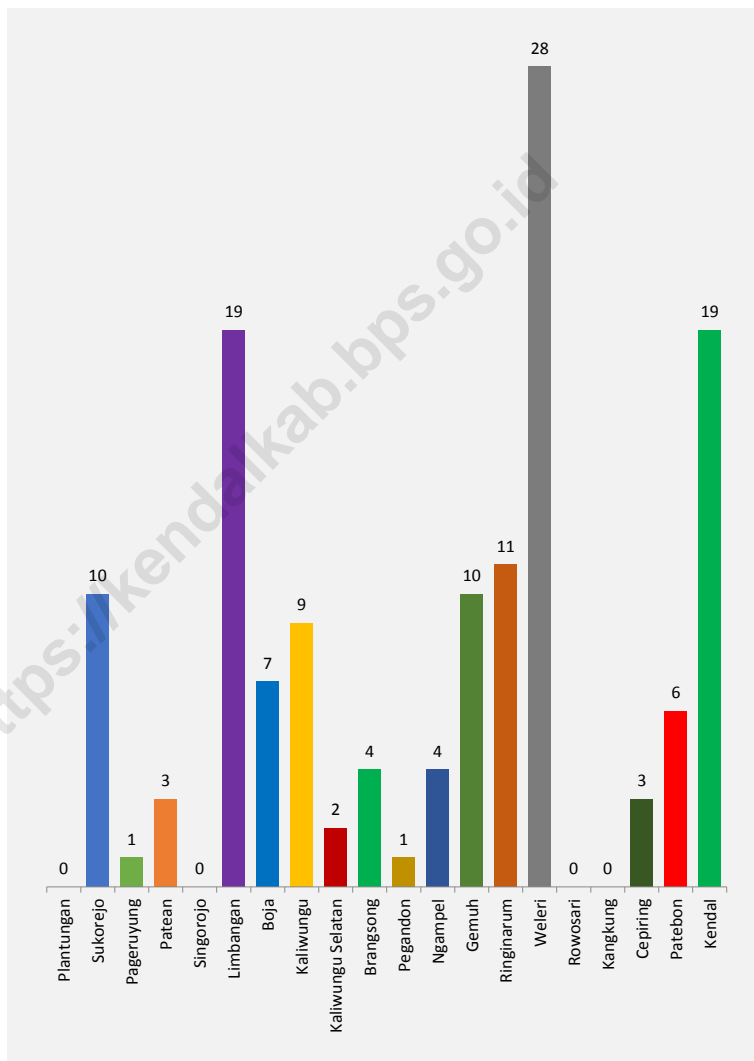
The number of restaurants in Kendal Regency tends not to change from year to year. According to data from the Department of Youth, Sports, and Tourism of Kendal Regency, the number of restaurants in Kendal Regency in 2016 and 2017 has not changed, namely 67 restaurants.

In 2018 the source of data on the number of restaurants has changed to the Office of Investment and One Stop Integrated Services (DPMPTSP). The number of restaurants in 2018 is 290 restaurants. The number of restaurants is based on business licenses issued by DPMPTSP.

In 2019 the source of data on the number of restaurants came from Village Potential Data Collection (Podes). The number of restaurants in 2019 is 137 restaurants. Most restaurants are in Weleri District. The number of restaurants in this district is 28 restaurants. In 2019, there are still sub-districts that do not have restaurants. The subdistricts are Plantungan and Ringinarum Subdistricts. The capital city is measured from the village office to the subdistrict office.

Gambar 7.1
Figures

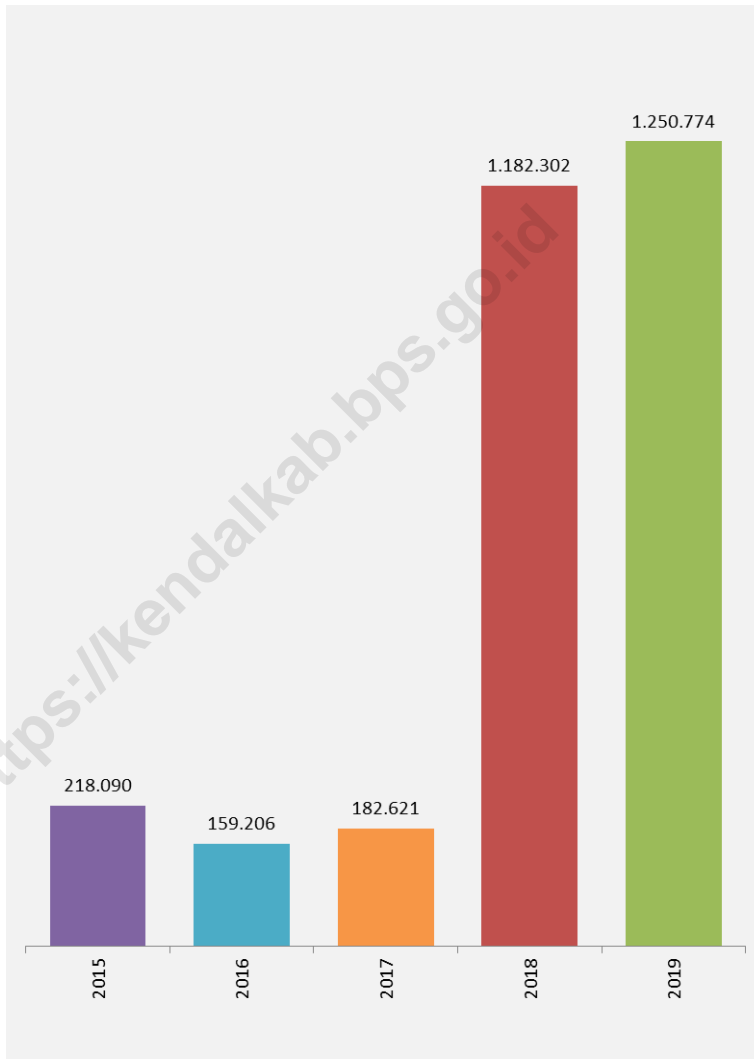
Jumlah Rumah Makan/Restoran Menurut Kecamatan di Kabupaten Kendal, 2019
Number of Restaurants by Subdistrict in Kendal Regency, 2019



Sumber/Source : BPS, Pendataan Potensi Desa (Podes)/BPS-Statistics Indonesia, Village Potential Data Collecting

Gambar 7.2
Figures

Jumlah Wisatawan di Kabupaten Kendal, 2015 - 2019
Number of Tourist in Kendal Regency, 2015 - 2019



Sumber/Source: Dinas Kepemudaan, Olahraga, dan Pariwisata Kabupaten Kendal/ Youth, Sports, and Tourism Service of Kendal Regency

Tabel
Table 7.1**Jumlah Rumah Makan/Restoran Menurut Kecamatan di Kabupaten Kendal, 2016-2019**
Number of Restaurants by Subdistrict in Kendal Regency, 2016-2019

Kecamatan Subdistrict	2016 ¹	2017 ¹	2018 ²	2019 ³
(1)	(2)	(3)	(4)	(5)
010 Plantungan	-	-	-	-
020 Sukorejo	2	2	14	10
030 Pageruyung	1	1	4	1
040 Patean	1	1	4	3
050 Singorojo	2	2	4	-
060 Limbangan	2	2	5	19
070 Boja	7	7	36	7
080 Kaliwungu	9	9	37	9
081 Kaliwungu Selatan	-	-	1	2
090 Brangsong	4	4	17	4
100 Pegandon	1	1	4	1
101 Ngampel	1	1	2	4
110 Gemuh	5	5	20	10
111 Ringinarum	-	-	-	11
120 Weleri	6	6	24	28
130 Rowosari	4	4	13	-
140 Kangkung	2	2	6	-
150 Cepiring	4	4	15	3
160 Patebon	4	4	25	6
170 Kendal	12	12	59	19
Kabupaten Kendal	67	67	290	137

Sumber/Source: ¹Dinas Kepemudaan, Olahraga, dan Pariwisata Kabupaten Kendal/ Youth, Sports, and Tourism Service of Kendal Regency

²Dinas Penanaman Modal dan Pelayanan Terpadu Satu Pintu Kabupaten Kendal/ Local Office of Investment and One Door Integrated Service of Kendal Regency

³BPS, Pendataan Potensi Desa (Podes)/BPS-Statistics Indonesia, Village Potential Data Collecting

Tabel
Table 7.2

**Jumlah Wisatawan Mancanegara dan Domestik di
Kabupaten Kendal, 2015 - 2019**
*Number of International and Domestic Tourist in Kendal
Regency, 2015 - 2019*

Tahun Year	Wisatawan Mancanegara International Tourist	Wisatawan Domestic International Tourist	Jumlah Total
(1)	(2)	(3)	(4)
2015	21	218 069	218 090
2016	55	159 151	159 206
2017	87	182 534	182 621
2018	289	1 182 013	1 182 302
2019	429	1 250 345	1 250 774

Sumber/Source: Dinas Kepemudaan, Olahraga, dan Pariwisata Kabupaten Kendal/ Youth, Sports, and Tourism Service of Kendal Regency

Tabel
Table 7.3**Jumlah Pengunjung dan Kendaraan Yang Parkir Di Obyek Wisata Curug Sewu di Kabupaten Kendal, 2019**
Number of Visitor and Vehicle at Curug Sewu Waterfall in Kendal Regency, 2019

Bulan Month	Wisatawan Visitors			Kendaraan Vehicle		
	Mancanegara International	Domestic Domestic	Jumlah Total	Roda 2 Two Wheeled	Roda 4/Bus Four Wheeled and More	Jumlah Total
(1)	(2)	(3)	(4)	(5)	(6)	(7)
Januari	1	8 989	8 990	970	236	1 206
Februari	-	3 229	3 229	480	181	661
Maret	2	7 854	7 856	774	219	993
April	3	4 426	4 429	743	236	979
Mei	4	2 369	2 373	420	110	530
Juni	4	23 738	23 742	2 193	626	2 819
Juli	22	5 898	5 920	683	287	970
Agustus	1	3 880	3 881	580	191	771
September	-	4 450	4 450	602	237	839
Oktober	2	8 440	8 442	865	250	1 115
November	5	5 765	5 770	806	300	1 106
Desember	-	8 224	8 224	804	407	1 211
Kabupaten Kendal	44	87 262	87 306	9 920	3 280	13 200

Sumber/Source: Dinas Kepemudaan, Olahraga, dan Pariwisata Kabupaten Kendal/ Youth, Sports, and Tourism Service of Kendal Regency

Tabel
Table 7.4

Jumlah Pendapatan Pengunjung dan Kendaraan Yang Parkir Di Obyek Wisata Curug Sewu di Kabupaten Kendal, 2019
Number of Revenue From Visitor and Vehicle at Curug Sewu Waterfall in Kendal Regency, 2019

Bulan Month	Pendapatan Wisatawan Revenue From Visitors (000,-)			Pendapatan Kendaraan Revenue From Vehicle (000,-)		
	Mancanegara International	Domestic Domestic	Jumlah Total	Parkir Parking	Lain-Lain Others	Jumlah Total
(1)	(2)	(3)	(4)	(5)	(6)	(7)
Januari	-	49 119	49 119	1 442	-	1 442
Februari	-	26 690	26 690	842	-	842
Maret	-	38 868	38 868	1 212	-	1 212
April	-	41 982	41 982	1 215	-	1 215
Mei	-	19 164	19 164	640	-	640
Juni	-	261 289	261 289	3 445	-	3 445
Juli	-	59 547	59 547	1 257	-	1 257
Agustus	-	33 624	33 624	962	-	962
September	-	39 426	39 426	1 076	-	1 076
Oktober	-	48 910	48 910	1 365	-	1 365
Nopember	-	56 372	56 372	1 406	-	1 406
Desember	-	73 620	73 620	1 618	-	1 618
Kabupaten Kendal	0	748 611	748 611	16 480	0	16 480

Sumber/Source: Dinas Kepemudaan, Olahraga, dan Pariwisata Kabupaten Kendal/ Youth, Sports, and Tourism Service of Kendal Regency

Tabel
Table 7.5

Jumlah Pengunjung dan Pendapatan Wisatawan Di Obyek Wisata Pantai Sendang Sikucing di Kabupaten Kendal, 2019
Number of Visitor and Revenue From Visitors at Sendang Sikucing Beach in Kendal Regency, 2019

Bulan Month	Wisatawan Visitors			Pendapatan Wisatawan Revenue From Visitors (000,-)		
	Mancanegara International	Domestic Domestic	Jumlah Total	Mancanegara International	Domestic Domestic	Jumlah Total
(1)	(2)	(3)	(4)	(5)	(6)	(7)
Januari	11	3 089	3 100	-	22 678	22 678
Februari	-	3 361	3 361	-	13 501	13 501
Maret	2	7 854	7 856	-	15 012	15 012
April	3	4 426	4 429	-	22 493	22 493
Mei	4	2 369	2 373	-	9 596	9 596
Juni	15	10 169	10 184	-	80 856	80 856
Juli	-	3 965	3 965	-	23 093	23 093
Agustus	2	2 077	2 079	-	12 669	12 669
September	-	3 500	3 500	-	21 281	21 281
Oktober	-	3 032	3 032	-	19 014	19 014
Nopember	-	3 415	3 415	-	21 191	21 191
Desember	-	8 249	8 249	-	47 316	47 316
Kabupaten Kendal	37	55 506	55 543	0	308 700	308 700

Sumber/Source: Dinas Kepemudaan, Olahraga, dan Pariwisata Kabupaten Kendal/ Youth, Sports, and Tourism Service of Kendal Regency

Tabel
Table 7.6

Jumlah Pengunjung dan Kendaraan Yang Parkir Di Obyek Wisata Kolam Renang Boja di Kabupaten Kendal, 2019
Number of Visitor and Vehicle at Boja Swimming Pool in Kendal Regency, 2019

Bulan Month	Wisatawan Visitors			Kendaraan Vehicle		
	Mancanegara International	Domestic Domestic	Jumlah Total	Roda 2 Two Wheeled	Roda 4/Bus Four Wheeled and More	Jumlah Total
(1)	(2)	(3)	(4)	(5)	(6)	(7)
Januari	-	4 923	4 923	770	93	863
Februari	-	3 398	3 398	850	85	935
Maret	-	2 802	2 802	905	90	995
April	-	4 035	4 035	1 095	115	1 210
Mei	-	1 130	1 130	280	25	305
Juni	-	7 319	7 319	1 250	135	1 385
Juli	-	5 771	5 771	1 070	110	1 180
Agustus	-	3 146	3 146	880	10	890
September	-	4 201	4 201	885	75	960
Oktober	-	3 366	3 366	710	60	770
Nopember	-	3 233	3 233	920	105	1 025
Desember	-	1 025	1 025	1 245	80	1 325
Kabupaten Kendal	0	44 349	44 349	10 860	983	11 843

Sumber/Source: Dinas Kepemudaan, Olahraga, dan Pariwisata Kabupaten Kendal/ Youth, Sports, and Tourism Service of Kendal Regency

Tabel
Table 7.7

Jumlah Pendapatan Pengunjung dan Kendaraan Yang Parkir Di Obyek Wisata Kolam Renang Boja di Kabupaten Kendal, 2019
Number of Revenue From Visitor and Vehicle at Boja Swimming Pool in Kendal Regency, 2019

Bulan Month	Pendapatan Wisatawan Revenue From Visitors (000,-)			Pendapatan Kendaraan Revenue From Vehicle (000,-)		
	Mancanegara International	Domestic Domestic	Jumlah Total	Parkir Parking	Lain-Lain Others	Jumlah Total
(1)	(2)	(3)	(4)	(5)	(6)	(7)
Januari	-	66 547	66 547	770	186	956
Februari	-	32 384	32 384	850	170	1 020
Maret	-	22 094	22 094	905	180	1 085
April	-	40 866	40 866	1 095	230	1 325
Mei	-	11 371	11 371	280	50	330
Juni	-	62 302	62 302	1 250	270	1 520
Juli	-	56 088	56 088	1 070	220	1 290
Agustus	-	27 498	27 498	880	20	900
September	-	41 228	41 228	885	150	1 035
Oktober	-	30 846	30 846	710	120	830
Nopember	-	29 718	29 718	920	210	1 130
Desember	-	46 462	46 462	1 285	160	1 445
Kabupaten Kendal	0	467 404	467 404	10 900	1 966	12 866

Sumber/Source: Dinas Kepemudaan, Olahraga, dan Pariwisata Kabupaten Kendal/ Youth, Sports, and Tourism Service of Kendal Regency

Tabel
Table 7.8

Jumlah Pengunjung dan Kendaraan Yang Parkir Di Obyek Wisata Tirto Arum Baru di Kabupaten Kendal, 2019
Number of Visitor and Vehicle at New Tirto Arum in Kendal Regency, 2019

Bulan Month	Wisatawan Visitors			Kendaraan ¹ Vehicle ¹		
	Mancanegara International	Domestic Domestic	Jumlah Total	Roda 2 Two Wheeled	Roda 4/Bus Four Wheeled and More	Jumlah Total
(1)	(2)	(3)	(4)	(5)	(6)	(7)
Januari	-	6 959	6 959	1 929	197	2 126
Februari	-	3 378	3 378	841	126	967
Maret	-	3 207	3 207	1 085	398	1 483
April	-	3 149	3 149	1 786	2 486	4 272
Mei	-	1 974	1 974	1 877	233	2 110
Juni	-	8 994	8 994	1 676	199	1 875
Juli	-	6 401	6 401	2 271	406	2 677
Agustus	-	6 352	6 352	1 375	312	1 687
September	-	5 826	5 826	2 039	450	2 489
Oktober	-	5 421	5 421	1 448	287	1 735
Nopember	-	5 361	5 361	2 072	433	2 505
Desember	-	7 696	7 696	2 986	420	3 406
Kabupaten Kendal	0	64 718	64 718	21 385	5 947	27 332

Catatan/Note: ¹Data pada tabel adalah data tahun 2018 karena data tahun 2019 tidak tersedia/*The data in the table is 2018 data because 2019 data is not available*

Sumber/Source: Dinas Kepemudaan, Olahraga, dan Pariwisata Kabupaten Kendal/ *Youth, Sports, and Tourism Service of Kendal Regency*

Tabel
Table 7.9

Jumlah Pendapatan Pengunjung dan Kendaraan Yang Parkir Di Obyek Wisata Tirto Arum Baru di Kabupaten Kendal, 2019
Number of Revenue From Visitor and Vehicle at New Tirto Arum in Kendal Regency, 2019


Bulan Month	Pendapatan Wisatawan ¹ Revenue From Visitors ¹ (000,-)			Pendapatan Kendaraan ¹ Revenue From Vehicle ¹ (000,-)		
	Mancanegara International	Domestic Domestic	Jumlah Total	Parkir Parking	Lain-Lain Others	Jumlah Total
(1)	(2)	(3)	(4)	(5)	(6)	(7)
Januari	-	7 730	7 730	4 252	-	4 252
Februari	-	37 680	37 680	1 934	-	1 934
Maret	-	69 390	69 390	2 966	-	2 966
April	-	59 040	59 040	4 064	-	4 064
Mei	-	57 195	57 195	4 220	-	4 220
Juni	-	46 060	46 060	3 750	-	3 750
Juli	-	104 910	104 910	5 354	-	5 354
Agustus	-	48 660	48 660	3 374	-	3 374
September	-	100 920	100 920	4 978	-	4 978
Oktober	-	69 075	69 075	3 470	-	3 470
Nopember	-	100 440	100 440	5 010	-	5 010
Desember	-	123 975	123 975	6 812	-	6 812
Kabupaten Kendal	0	825 075	825 075	50 184	0	50 184

Catatan/Note: ¹Data pada tabel adalah data tahun 2018 karena data tahun 2019 tidak tersedia/*The data in the table is 2018 data because 2019 data is not available*

Sumber/Source: Dinas Kepemudaan, Olahraga, dan Pariwisata Kabupaten Kendal/ *Youth, Sports, and Tourism Service of Kendal*

PANJANG JALAN KABUPATEN

724,22
KM



JUMLAH KENDARAAN
TELAH UJI

1.970

JUMLAH KENDARAAN
WAJIB UJI

11.476

PENJELASAN TEKNIS**TECHNICAL NOTES**

1. Kereta api adalah kendaraan dengan tenaga gerak (listrik, diesel atau tenaga uap) yang berjalan sendiri maupun dirangkaikan dengan kendaraan lain, yang akan atau sedang bergerak di atas rel, terdiri dari kereta penumpang dan kereta barang.
 2. Kantor Pos adalah tempat pemberi pelayanan komunikasi tertulis dan atau surat elektronik, layanan paket, layanan logistik, layanan transaksi keuangan, dan layanan keagenan pos untuk kepentingan umum. Rumah pos berfungsi sama seperti kantor pos dan kantor pos pembantu, bedanya rumah pos biasanya terletak di daerah terpencil.
 3. Telekomunikasi adalah setiap pemancaran, pengiriman dan atau penerimaan dari setiap informasi dalam bentuk tanda-tanda, isyarat, tulisan, gambar, suara, dan bunyi melalui sistem kawat, optik, radio, atau sistem elektromagnetik lainnya.
 4. Internet adalah sebuah jaringan komputer publik di seluruh dunia. Internet menyediakan akses ke sejumlah layanan komunikasi termasuk World Wide Web dan membawa surel, berita, hiburan, dan file data.
1. *Train is a coach or a number of coaches joined together, moving along a railway line. It can be passenger train or freight train.*
 2. *Post Office is a service provider facility of written communication and or electronic mail, parcel service, logistics services, financial transaction services, and postal services to the public. Postal house has the same function as the post office and subsidiary of post office, the difference is that postal house is usually located in remote areas.*
 3. *Telecommunication includes every transmitting, delivering and or receiving from every information of marking, signal, article, picture, sound and voice through strand of wire system, optic, radio, or other electromagnetic system.*
 4. *The internet is a worldwide public computer network. It provides access to a number of communication services including the World Wide Web and carries e-mail, news, entertainment, and data files.*

ULASAN

Panjang jalan kabupaten di Kabupaten Kendal 724,22 km yang terdiri dari jalan aspal, berbatu, dan kerikil. Sebagian besar jalan kabupaten sudah dilapisi aspal (73,02%) dan hanya sedikit yang dilapisi kerikil (0,14%).

Pendapatan PT. Kereta Api Indonesia (Persero) di Stasiun Weleri terus meningkat selama lima tahun terakhir. Pendapatan dari Bagasi meningkat dari Rp.1.172.000,- ditahun 2018 menjadi Rp.1.222.000,- ditahun 2019 (meningkat 4,27%). Pendapatan dari Penumpang juga meningkat dari Rp.14.998.927.000,- ditahun 2018 menjadi Rp.16.628.243.000,- ditahun 2019 (meningkat 10,86%).

Jumlah kantor pos pembantu tidak mengalami kenaikan dari tahun sebelumnya yaitu 17 unit. Jumlah kantor pos pembantu terbesar adalah di Kecamatan Kendal sebanyak 3 unit.

Sejak tahun lalu, pemerintah daerah kabupaten kendal telah melakukan pemasangan hot spot gratis di tempat-tempat strategis sebagai bentuk layanan publik pada masyarakat dalam menyediakan fasilitas, sarana, dan prasarana terkait jaringan internet gratis. Pada tahun 2018, pemasangan hotspot hanya dilakukan di 13 titik dan ditahun 2019 pemasangan hotspot ditambah menjadi total 34 titik.

DESCRIPTION

The length of regency roads in Kendal Regency is 724.22 km which consists of asphalt, rocky and gravel roads. Most of the regency roads are covered with asphalt (73.02%) and only a few are covered with gravel (0.14%).

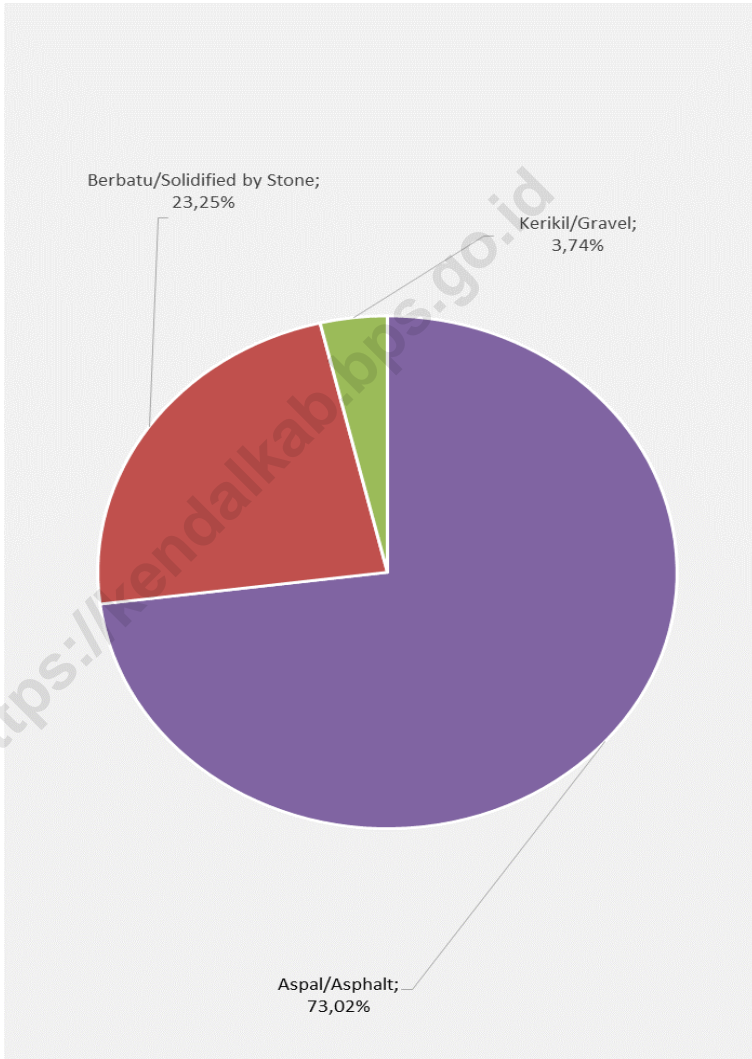
PT. Kereta Api Indonesia (Persero) at Weleri Station has continued to increase over the past five years. Income from Baggage increased from Rp.1,172,000,- in 2018 to Rp.1,222,000 ,-in 2019 (an increase of 4.27%). Revenues from Passengers also increased from Rp.14,998,927,000,- in 2018 to Rp.16,628,243,000,- in 2019 (an increase of 10.86%).

The number of sub-post offices did not increase from the previous year at 17 units. The largest number of sub-post offices is in Kendal Subdistrict with 3 units of sub-post office.

Since last year, the Kendal Regency government has installed free hot spots in strategic places as a form of public service to the public in providing facilities, facilities and infrastructure related to free internet networks. In 2018, hotspot installation was only done in 13 points and in 2019 hotspot installation was added to a total of 34 points.

Gambar 8.1
Figures

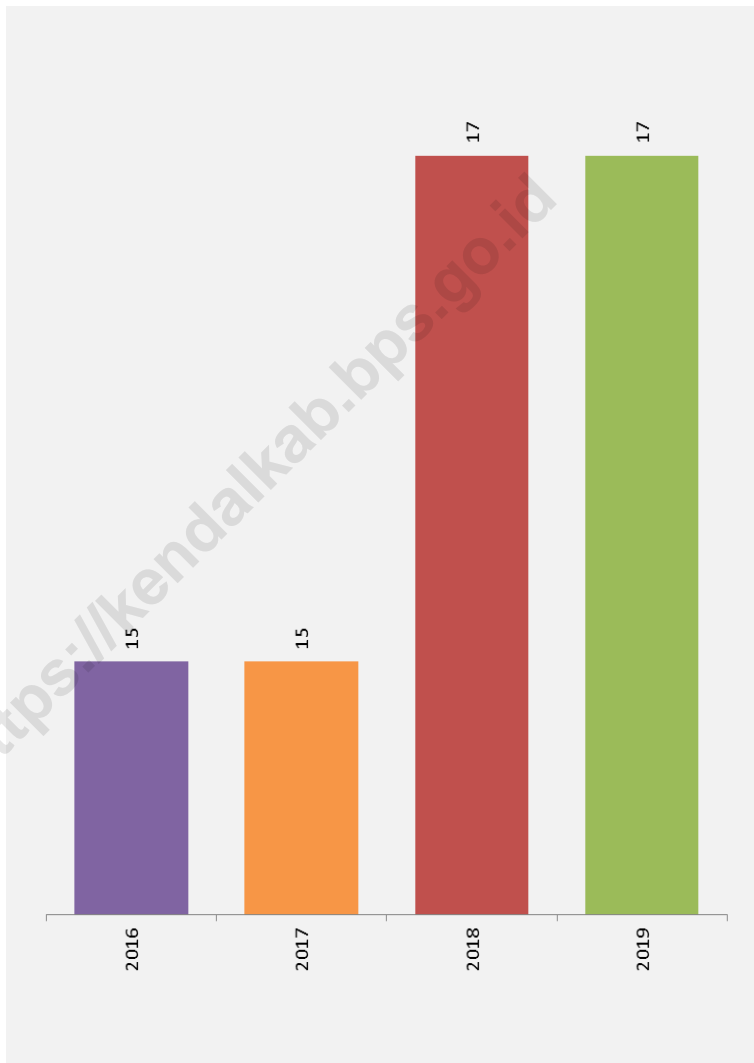
Persentase Panjang Jalan Kabupaten Menurut Jenis Permukaan Jalan (km), 2019
Percentage of Regency Length of Roads by Type of Road Surface (km), 2019



Sumber/Source : Dinas Pekerjaan Umum Kabupaten Kendal/Public Work Service of Kendal Regency

Gambar 8.2
Figures

Jumlah Kantor Pos Pembantu Menurut Kecamatan di Kabupaten Kendal, 2016 - 2019
Number of Auxiliary Post Office by Subdistrict in Kendal Regency, 2016 - 2019



Sumber/Source : PT. Pos Indonesia (Persero) Cabang Kendal/PT. Pos Indonesia (Persero), Kendal Branch

8.1 TRANSPORTASI TRANSPORTATION

Tabel 8.1.1 Panjang Jalan Kabupaten Menurut Jenis Permukaan Jalan di Kabupaten Kendal (km), 2019
Length of Regency Roads by Type of Road Surface in Kendal Regency (km), 2019

Kecamatan Subdistrict	Aspal Asphalt	Berbatu Solidified by Stone	Kerikil Gravel	Tanah Soil	Jumlah Total
(1)	(2)	(3)	(4)	(5)	(6)
010 Plantungan	37,35	2,85	-	-	40,20
020 Sukorejo	48,20	1,10	7,00	-	56,30
030 Pageruyung	39,80	8,10	-	-	47,90
040 Patean	39,70	4,60	1,60	-	45,90
050 Singorojo	46,45	9,60	14,85	-	70,90
060 Limbangan	41,35	0,20	-	-	41,55
070 Boja	61,05	0,00	-	-	61,05
080 Kaliwungu	16,55	14,15	-	-	30,70
081 Kaliwungu Selatan	19,95	7,20	-	-	27,15
090 Brangsong	19,23	10,47	-	-	29,70
100 Pegandon	7,45	13,20	3,10	-	23,75
101 Ngampel	11,14	8,87	-	-	20,00
110 Gemuh	16,20	13,20	-	-	29,40
111 Ringinarum	11,41	12,80	-	-	24,20
120 Weleri	12,90	10,00	-	-	22,90
130 Rowosari	23,18	9,03	-	-	32,20
140 Kangkung	12,54	8,13	-	-	20,66
150 Cepiring	12,96	9,10	0,50	-	22,56
160 Patebon	21,90	11,60	-	-	33,50
170 Kendal	29,52	14,18	-	-	43,70
Kabupaten Kendal	528,81	168,36	27,05	0,00	724,22

Sumber/Source: Dinas Pekerjaan Umum Kabupaten Kendal/Public Work Service of Kendal Regency

Tabel 8.1.2 **Jumlah Penumpang Angkutan Umum Di Terminal Kendal, 2019**
Table **Number of Passenger at Terminal Kendal, 2019**

Bulan Month	Penumpang Passenger		Rata-rata Tiap Hari Average Every Day	
	Datang Come	Pergi Go	Datang Come	Pergi Go
(1)	(2)	(3)	(4)	(5)
Januari	1 078	2 156	35	70
Februari	934	1 868	33	67
Maret	1 028	2 116	33	68
April	1 004	1 948	33	65
Mei	990	1 980	32	64
Juni	908	1 808	30	60
Juli	1 092	2 184	35	70
Agustus	1 058	2 116	34	68
September	840	1 710	28	57
Oktober	930	1 770	30	57
November	900	1 740	30	58
Desember	870	1 680	28	54
Jumlah/Total	11 632	23 076	32	63

Sumber/Source: Dinas Perhubungan Kabupaten Kendal/Transportation Office of Kendal Regency

Tabel
Table 8.1.3

Jumlah Penumpang Angkutan Umum Di Terminal Weleri, 2019
Number of Passenger at Terminal Weleri, 2019

Bulan Month	Penumpang Passenger		Rata-rata Tiap Hari Average Every Day	
	Datang Come	Pergi Go	Datang Come	Pergi Go
(1)	(2)	(3)	(4)	(5)
Januari	23 940	19 152	772	618
Februari	21 030	16 824	751	601
Maret	24 810	19 848	800	640
April	23 250	18 600	775	620
Mei	25 800	20 640	832	666
Juni	21 390	17 112	713	570
Juli	24 045	19 236	776	621
Agustus	21 675	17 340	699	559
September	22 620	18 096	754	603
Oktober	23 070	18 456	744	595
November	22 770	18 216	759	607
Desember	27 540	22 950	888	740
Jumlah/Total	281 940	226 470	772	620

Sumber/Source: Dinas Perhubungan Kabupaten Kendal/Transportation Office of Kendal Regency

Tabel 8.1.4 **Jumlah Penumpang Angkutan Umum Di Terminal Boja, 2019**
Table 8.1.4 **Number of Passenger at Terminal Boja, 2019**

Bulan Month	Penumpang Passenger		Rata-rata Tiap Hari Average Every Day	
	Datang Come	Pergi Go	Datang Come	Pergi Go
(1)	(2)	(3)	(4)	(5)
Januari	18 918	26 823	610	865
Februari	14 166	23 667	506	845
Maret	15 624	24 435	504	788
April	14 946	19 494	498	650
Mei	14 949	21 404	482	690
Juni	12 021	16 596	401	553
Juli	11 895	17 601	384	568
Agustus	9 270	13 914	299	449
September	9 825	13 695	328	457
Oktober	12 114	13 800	391	445
November	10 578	14 529	353	484
Desember	11 058	13 875	357	448
Jumlah/Total	155 364	219 833	426	602

Sumber/Source: Dinas Perhubungan Kabupaten Kendal/Transportation Office of Kendal Regency

Tabel
Table 8.1.5

**Jumlah Penumpang Angkutan Umum Di Terminal
Sukorejo, 2019**
Number of Passenger at Terminal Sukorejo, 2019

Bulan Month	Penumpang Passenger		Rata-rata Tiap Hari Average Every Day	
	Datang Come	Pergi Go	Datang Come	Pergi Go
(1)	(2)	(3)	(4)	(5)
Januari	20 856	22 803	673	736
Februari	19 107	20 844	682	744
Maret	20 900	22 800	674	735
April	19 668	21 456	656	715
Mei	21 395	23 340	690	753
Juni	19 855	21 660	662	722
Juli	21 362	23 304	689	752
Agustus	20 746	22 632	669	730
September	21 109	23 028	704	768
Oktober	21 868	23 856	705	770
November	21 384	23 328	713	778
Desember	21 934	23 928	708	772
Jumlah/Total	250 184	272 979	685	748

Sumber/Source: Dinas Perhubungan Kabupaten Kendal/Transportation Office of Kendal Regency

Tabel 8.1.6 Jumlah Kendaraan Wajib Uji Menurut Jenis Kendaraan di Kabupaten Kendal, 2018 - 2019
Number of Requires Test Vehicle by Kind Of Vehicle in Kendal, 2018 - 2019

Jenis Kendaraan Type of Vehicle	2018			2019		
	Umum Public	Tidak Umum Non Public	Jumlah Total	Umum Public	Tidak Umum Non Public	Jumlah Total
(1)	(2)	(3)	(4)	(5)	(6)	(7)
Staition Wagon	46	-	46	31	-	31
Microlet	1	-	1	3	-	3
Mini Bus Penumpang s.d. 10 Orang	40	3	43	33	6	39
Mini Bus Penumpang 11 - 16 Orang	344	78	422	447	143	590
Mini Bus Penumpang 17 - 25 Orang	56	17	73	112	50	162
Mini Bus Penumpang 26 - 32 Orang	35	4	39	71	8	79
Mini Bus Penumpang 33 - 45 Orang	9	-	9	23	1	24
Mini Bus Penumpang 46 - 55 Orang	5	1	6	24	17	41
Mini Bus Penumpang 56 - 60 Orang	3	-	3	12	-	12
Mobil Caravan	-	1	1	-	2	2
Mobil Perpustakaan Keliling	-	2	2	-	2	2
Light Truck	574	866	1 440	569	1 453	2 022
Truck Tangki	5	16	21	5	31	36
Tronton Truck	90	23	113	98	27	125
Tronton Tangki	2	13	15	-	23	23
Tractor Head	5	5	10	9	7	16
Pick-Up Tertutup/Box	8	121	129	10	211	221
Pick-Up	343	4 468	4 811	353	6 846	7 199
Bestel Wagon	-	4	4	-	8	8
Kereta Gandeng Truck (Bak)	-	3	3	-	5	5

Lanjutan Tabel/*Continued Table* 8.1.6

Jenis Kendaraan <i>Type of Vehicle</i>	2018			2019		
	Umum <i>Public</i>	Tidak Umum <i>Non Public</i>	Jumlah <i>Total</i>	Umum <i>Public</i>	Tidak Umum <i>Non Public</i>	Jumlah <i>Total</i>
(1)	(2)	(3)	(4)	(5)	(6)	(7)
Kereta Tempelan Truck (Bak)	-	3	3	-	5	5
Kereta Tempelan Tangki	1	2	3	1	1	2
Truck Bak Tertutup (Box)	25	101	126	26	211	237
Light/Dump Truck	149	246	395	144	402	546
Dump Truck Tandem	-	2	-	-	1	1
Taksi	30	-	30	20	-	20
Double Cabin	-	11	11	-	17	17
Jumlah/Total	1771	5990	7761	1999	9477	11476

Sumber/*Source*: Dinas Perhubungan Kabupaten Kendal/*Transportation Office of Kendal Regency*

Tabel 8.1.7 Jumlah Kendaraan Yang Diuji Menurut Jenis Kendaraan di Kabupaten Kendal, 2018 - 2019
Number of Tested Vehicle by Kind Of Vehicle in Kendal Regency, 2018 - 2019

Jenis Kendaraan <i>Type of Vehicle</i>	2018			2019		
	Umum <i>Public</i>	Tidak Umum <i>Non Public</i>	Jumlah <i>Total</i>	Umum <i>Public</i>	Tidak Umum <i>Non Public</i>	Jumlah <i>Total</i>
(1)	(2)	(3)		(4)	(5)	
Mobil Penumpang	88	-	88	62	-	62
Mini Bus	756	173	929	722	225	947
Mobil Barang	1 844	8 157	10 001	722	225	947
Kendaraan Khusus	-	2	2	-	2	2
Kendaraan Gandeng	-	6	6	-	5	5
Kendaraan Tempel	2	6	8	1	6	7
Jumlah/Total	2 690	8 344	11 034	1 507	463	1 970

Sumber/Source: Dinas Perhubungan Kabupaten Kendal/Transportation Office of Kendal Regency

Tabel
Table 8.1.8**Pendapatan PT Kereta Api Indonesia (Persero) di Stasiun Weleri, 2016 - 2019**
Revenue of PT. Kereta Api Indonesia (Persero) at Weleri Station, 2016- 2019

Tahun Year	Pendapatan Dari/Revenue From	
	Bagasi Luggage	Penumpang Passenger (000,-)
(1)	(2)	(3)
2015	274 000,00	445 112,70
2016	3 892 000,00	9 941 418,00
2017	1 036 000,00	11 616 548,00
2018	1 172 000,00	14 998 937,00
2019	1 222 000,00	16 628 243,00

Sumber/Source: PT. Kereta Api (Persero) Stasiun Weleri/ PT. Kereta Api (Persero) Weleri Station

8.2 KOMUNIKASI COMMUNICATION

Tabel 8.2.1 Jumlah Kantor Pos Pembantu Menurut Kecamatan di Kabupaten Kendal, 2016 - 2019
Number of Sub-Post Office by Subdistrict in Kendal Regency, 2016 - 2019

Kecamatan Subdistrict	2016	2017	2018	2019
(1)	(2)	(3)	(4)	(5)
010 Plantungan	1	1	1	1
020 Sukorejo	1	1	1	1
030 Pageruyung	1	1	1	1
040 Patean	1	1	1	1
050 Singorojo	1	1	1	1
060 Limbangan	1	1	1	1
070 Boja	1	1	1	1
080 Kaliwungu	1	1	1	1
081 Kaliwungu Selatan	-	-	-	-
090 Brangsong	1	1	1	1
100 Pegandon	1	1	1	1
101 Ngampel	-	-	-	-
110 Gemuh	1	1	1	1
111 Ringinarum	-	-	-	-
120 Weleri	1	1	1	1
130 Rowosari	-	-	-	-
140 Kangkung	-	-	-	-
150 Cepiring	1	1	1	1
160 Patebon	1	1	1	1
170 Kendal	1	1	3	3
Kabupaten Kendal	15	15	17	17

Sumber/Source: PT. Pos Indonesia (Persero) Cabang Kendal/PT. Pos Indonesia (Persero), Kendal Branch

Tabel
Table 8.2.2

**Penjualan Benda-Benda Pos di PT. Pos Indonesia (Persero)
Cabang Kendal, 2019**
*Sales of postal items at PT. Pos Indonesia (Persero) Kendal
Branch, 2019*

Bulan Month	Penjualan Benda-Benda Pos Post Things Selling (Rp)	
	2018	2019
(1)	(2)	(3)
Januari	91 584 800	6 676 000
Februari	73 468 600	5 812 000
Maret	83 458 800	9 546 000
April	84 797 200	5 663 000
Mei	100 093 200	8 826 000
Juni	50 524 600	2 133 000
Juli	100 547 300	3 362 000
Agustus	81 761 900	4 032 000
September	74 472 400	4 720 000
Oktober	98 611 400	3 694 000
November	90 318 100	3 492 000
Desember	88 406 100	2 410 000
Jumlah/Total	1 018 044 400	60 366 000

Sumber/Source: PT. Pos Indonesia (Persero) Cabang Kendal/PT. Pos Indonesia (Persero), Kendal Branch

Tabel 8.2.3 **Lokasi dan Jumlah Titik Pemasangan Hotspot Oleh Dinas Komunikasi dan Informatika Kabupaten Kendal, 2019**
Location and Number of Hotspot Installation Points by Communication and Information Office of Kendal Regency, 2019

Lokasi Pemasangan <i>Installation Location</i>	Tahun Pemasangan <i>Year of Installation</i>	Jumlah Titik Hotspot <i>Number of Hotspot</i>
(1)	(2)	(3)
Rumah Dinas Bupati	2018	4
Hutan Klorofil	2018	2
Alun-alun Kendal	2018	2
Taman Garuda	2018	1
Taman Gajah Mada	2018	1
Ruang Kerja Wakil Bupati	2018	1
Rumah Dinas Wakil Bupati	2018	1
Paringgitan	2018	1
Depan Diskominfo	2019	1
Stadion utama kendal sebelah utara	2019	1
Stadion utama kendal sebelah selatan	2019	1
Pasar kaget	2019	1
Pendopo curug sewu	2019	1
Gardu pandang curug sewu	2019	1
Operation Room	2019	1
Pendopo bagian depan	2019	1
Paringgitan	2019	1
Ruang Sekda	2019	1
Gedung wanita	2019	1

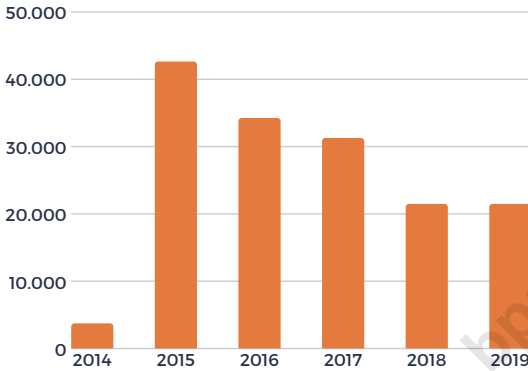
Lanjutan Tabel/*Continued Table* 8.2.3

Lokasi Pemasangan <i>Installation Location</i>	Tahun Pemasangan <i>Year of Installation</i>	Jumlah Titik Hotspot <i>Number of Hotspot</i>
(1)	(2)	(3)
Gedung wanita	2019	1
Swara Kendal	2019	1
Alun-alun kaliwungu sebelah utara	2019	1
Alun-alun kaliwungu sebelah selatan	2019	1
Ruang TU Sekda	2019	1
Ruang protokol	2019	1
Pos linmas timur	2019	1
Desa	2019	4
Jumlah/Total		34

Sumber/Source: Dinas Komunikasi dan Informatika Kabupaten Kendal/ *Communication and Information Office of Kendal Regency*

Koperasi Unit Desa

DI KABUPATEN KENDAL



ANGGOTA

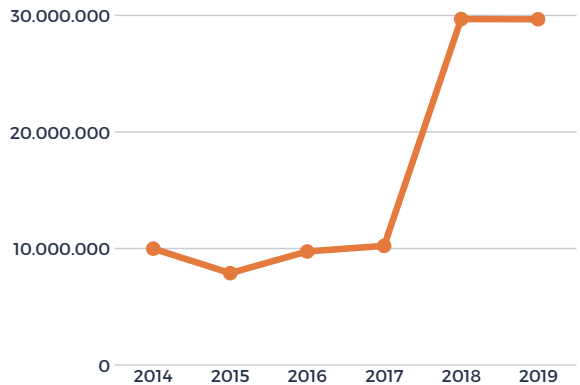
Anggota koperasi unit desa cenderung mengalami penurunan. Jumlah anggota tertinggi pada tahun 2015 dan terus turun sampai 2019.

MODAL

Modal koperasi unit desa terus meningkat dari tahun ke tahun. Tercatat kenaikan lebih dari 100 persen Dari tahun 2014 ke 2019.

KOPERASI UNIT DESA

Koperasi unit desa merupakan koperasi di wilayah pedesaan yang bergerak dalam penyediaan kebutuhan masyarakat yang berkaitan dengan kegiatan pertanian



220

Jumlah Koperasi
Tidak Aktif

356

Jumlah Koperasi
Aktif

19

Jumlah KUD

PENJELASAN TEKNIS

TECHNICAL NOTES

1. Data statistik perbankan bersumber dari beberapa bank yang ada di Kabupaten Kendal
2. Koperasi adalah badan usaha yang beranggotakan orang seorang atau badan hukum koperasi dengan melandaskan kegiatannya berdasarkan prinsip koperasi sekaligus sebagai gerakan ekonomi rakyat yang berdasar atas asas kekeluargaan.
3. IHK mencakup 7 kelompok, yaitu: bahan makanan; makanan jadi, minuman, rokok, dan tembakau; perumahan, air, listrik, gas, dan bahan bakar; sandang; esehatan; pendidikan, rekreasi, dan olahraga; transpor, komunikasi, dan jasa keuangan.
4. Metode yang digunakan dalam penghitungan IHK adalah Formula Laspeyres yang telah dimodifikasi, yaitu:

$$I_n = \frac{\sum \frac{P_n}{P_{n-1}} P_{n-1} Q_0}{\sum P_0 Q_0} \times 100$$

dimana:

- I_n = Indeks bulanan
- P_n = Harga pada bulan ke-n
- P_{n-1} = Harga pada bulan ke-(n-1)
- P_0 = Harga pada tahun dasar
- Q_0 = Kuantitas pada tahun dasar 0

1. *Banking statistics are obtained from several banks in Kendal Regency*
2. *Cooperative is an establishment that its members are people or establishments with legal status of cooperative and its activities based on people economic movement*
3. *CPI consists of 7 groups as follows: foodstuff; prepared food, beverages, and tobacco products; housing, water, electricity, gas, and fuel; clothing; health; education, recreation, and sports; transportation, communication, and financial services.*
4. *The method used in calculating CPI is the modified Laspeyres formula as follow:*

$$I_n = \frac{\sum \frac{P_n}{P_{n-1}} P_{n-1} Q_0}{\sum P_0 Q_0} \times 100$$

where:

- I_n = Monthly index
- P_n = Price in month n
- P_{n-1} = Price in month (n-1)
- P_0 = Price in the base year
- Q_0 = Quantity in the base year

ULASAN

Pada tahun 2019, jumlah penabung di Bank Jateng Cabang Kendal mengalami kenaikan sebesar 12,43% dibanding tahun 2018. Jumlah penabung terbesar ada di Bulan Desember sebanyak 65.125 orang penabung.

Sejalan dengan naiknya jumlah penabung, besarnya tabungan juga mengalami kenaikan 9,9% dibanding tahun sebelumnya. Besar tabungan di Bulan November tertinggi jika dibanding bulan lain di tahun 2019 yaitu sebesar 492.773 juta rupiah.

Jumlah koperasi aktif di Kabupaten Kendal pada tahun 2019 sebesar 356 koperasi. Kecamatan Kendal mempunyai jumlah koperasi aktif terbesar dibanding kecamatan lain di Kabupaten Kendal yaitu sebesar 66 koperasi (18,54%).

Jumlah Koperasi Unit Desa (KUD) tidak mengalami perubahan sejak tahun 2014 sampai sekarang (19 koperasi). Walaupun jumlah KUD tidak berubah tapi ada perubahan di modal maupun jumlah anggotanya. Modal KUD di tahun 2019 sebesar Rp.29.670.000,- dan 21.374 orang anggota. Jumlah modal serta anggota KUD ini jauh lebih kecil dari modal dan anggota koperasi non KUD yang sebesar Rp.823.587.000,- dan 99.005 orang anggota.

DESCRIPTION

In 2019, the number of savers at the Kendal Branch of Central Java Bank increased by 12.43% compared to 2018. The largest number of debtors in December was 65,125 debtors.

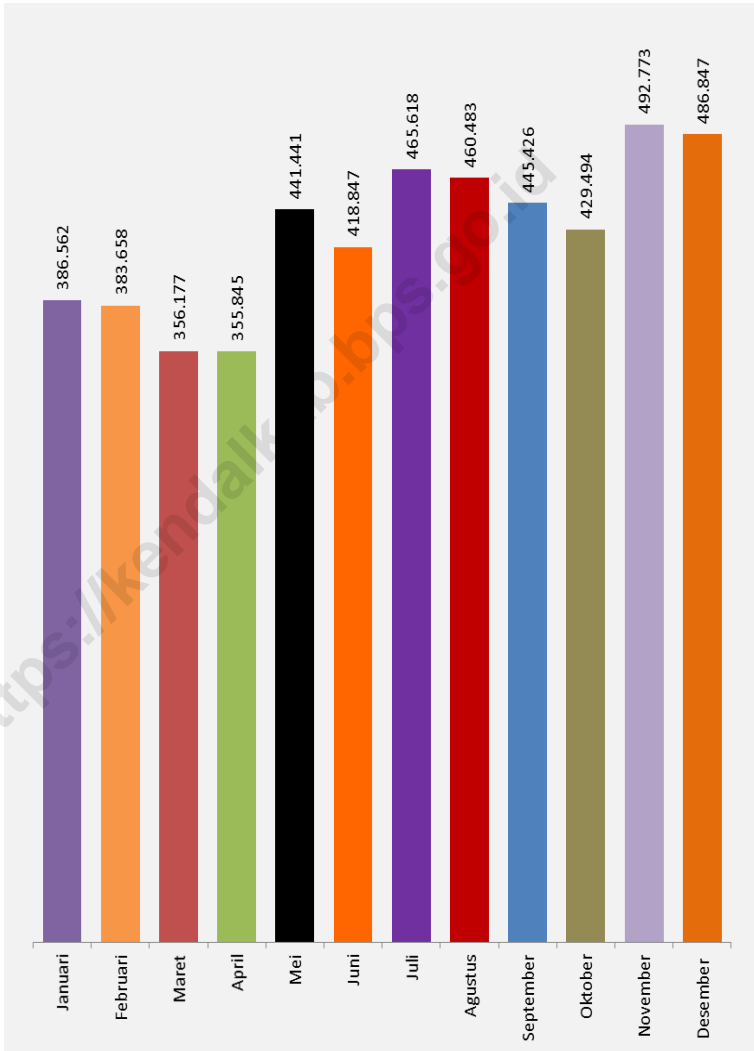
In line with the increase in the number of debtors, the amount of savings also increased 9.9% compared to the previous year. The amount of savings in November is the highest compared to other months in 2019, amounting to 492,773 million rupiah.

The number of active cooperatives in Kendal Regency in 2019 was 356 cooperatives. Kendal District has the largest number of active cooperatives compared to other districts in Kendal Regency which is 66 cooperatives (18.54%).

The number of Village Unit Cooperatives (KUD) has not changed since 2014 until now (19 cooperatives). Although the number of KUD has not changed, there have been changes in capital and the number of its members. KUD capital in 2019 amounted to Rp.29,670,000 and 21,374 members. The amount of capital and members of the KUD is much smaller than the capital and members of the non-KUD cooperatives which amount to Rp.823,587,000, and 99,005 members.

Gambar 9.1
Figures

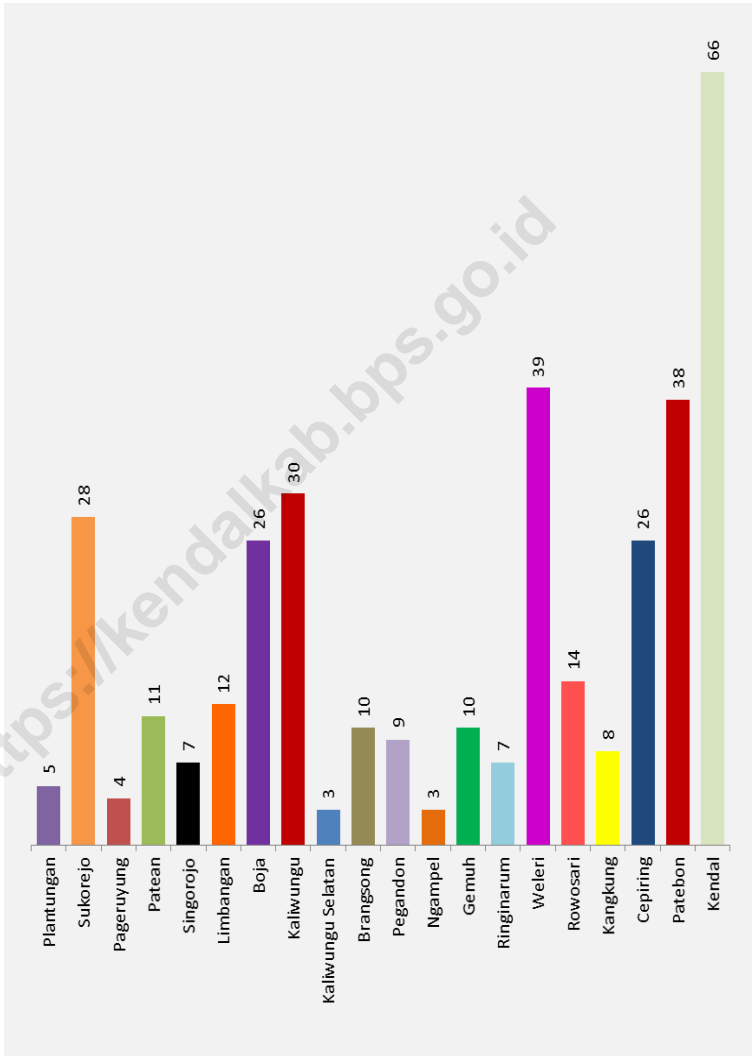
Besar Tabungan di Bank Jateng Cabang Kendal (Juta Rupiah), 2019
Saving Value at Bank Jateng Kendal Branch (Million Rupiah), 2019



Sumber/Source : Bank Jateng Cabang Kendal/Bank Jateng, Kendal Branch

Gambar 9.2
Figures

Jumlah Koperasi Aktif di Kabupaten Kendal, 2019
Number of Active Cooperatives in Kendal Regency, 2019



Sumber/Source : Dinas Perindustrian, Koperasi, UKM Kabupaten Kendal/Department of Industry, Cooperatives, Small and Medium Enterprises in Kendal Regency

9.1 PERBANKAN BANKING

Tabel 9.1.1 **Jumlah Penabung dan Besar Tabungan di Bank Jateng Cabang Kendal, 2018 - 2019**
Table 9.1.1 **Number of Debtor and Value at Bank Jateng Kendal Branch, 2018 - 2019**

Bulan Month	Banyak Penabung Number of Debtor		Besar Tabungan Value (Juta Rupiah)	
	2018	2019	2018	2019
(1)	(2)	(3)	(4)	(5)
Januari	45 861	58 810	348 423	386 562
Februari	52 859	59 345	362 965	383 658
Maret	53 833	59 755	342 616	356 177
April	54 420	60 605	352 809	355 845
Mei	55 038	61 270	396 682	441 441
Juni	55 305	61 541	372 964	418 847
Juli	55 819	62 165	407 919	465 618
Agustus	56 252	61 170	406 296	460 483
September	56 634	63 217	387 304	445 426
Oktober	57 246	63 904	395 377	429 494
November	57 950	64 527	442 749	492 773
Desember	58 251	65 125	445 643	486 847
Jumlah/Total	659 468	741 434	4 661 747	5 123 171

Sumber/Source: Bank Jateng Cabang Kendal/Bank Jateng, Kendal Branch

Tabel 9.1.2 Potensi Kredit Menurut Jenis SKIM di Bank Jateng Cabang Kendal, 2018 - 2019
Table 9.1.2 Credit Potention by SKIM at Bank Jateng Kendal Branch, 2018 - 2019

Jenis SKIM Kredit SKIM Credit by Type	2018		2019	
	Nasabah Debitor	Nilai Value (Milyar Rupiah) (Billion Rupiahs)	Nasabah Debitor	Nilai Value (Milyar Rupiah) (Billion Rupiahs)
(1)	(2)	(3)	(4)	(5)
Kredit Koperasi	2	0,20	1	0,05
Kredit Ketahanan Pangan	5	0,02	-	-
Kredit Mikro	20	0,60	26	0,60
Kredit KPKM	-	-	-	-
Kredit Pundi	-	-	-	-
Kredit Linkage	6	2,67	6	1,76
Kredit KUMK	-	-	-	-
Kredit KWU	256	7,35	84	5,80
Kredit Usaha Produktif (KUP)	424	68,81	382	79,30
Kredit R/C	30	7,03	32	23,20
Kredit Proyek	3	2,27	2	17,00
Kredit Karsa	-	-	-	-
Kredit Kepemilikan Rumah	19	2,92	23	10,80
Kredit Mitra Jateng (KMJ)	412	18,33	299	21,6
Kredit Personal Loan	9 848	828,64	9 962	896,60
Kredit Multi Guna	50	7,69	47	7,10
Kredit Limb Linkage	-	-	-	-
Jumlah/Total	11 075	946,53	10 864	1 063,81

Sumber/Source: Bank Jateng Cabang Kendal/Bank Jateng, Kendal Branch

Tabel
Table 9.1.3

Kredit Investasi Menurut Sektor di Bank Jateng Cabang Kendal, 2019
Investment Credit by Sector at Bank Jateng Kendal Branch, 2019

Sektor Sector	Nasabah Kreditor	Nilai Value (Milyar Rupiah) (Billion Rupiahs)
(1)	(2)	(3)
Pertanian, Perburuan, dan Sarana Pertanian	70	8
Pertambangan	7	16
Industri Pengolahan	68	8
Listrik, Gas, dan Air		
Konstruksi	2	17
Perdagangan, Restoran, dan Hotel	610	86
Pengangkutan, Pergudangan, dan Komunikasi	4	0
Jasa-jasa Dunia Usaha	159	12
Jasa-jasa Sosial Masyarakat	24	3
Lain-lain	10 149	930
Jumlah/Total	944	1 080

Sumber/Source: Bank Jateng Cabang Kendal/Bank Jateng, Kendal Branch

Tabel 9.1.4 Jumlah Dana Masyarakat di Bank Jateng Cabang Kendal (Juta Rupiah), 2019
Table 9.1.4 Public Money at Bank Jateng Kendal Branch (Million Rupiahs), 2019

Bulan Month	Giro Demand Deposits	Deposito Time Deposits	Tabungan Saving Deposits	ABP
(1)	(2)	(3)	(4)	(5)
Januari	262 026	159 170	386 562	71 811
Februari	235 713	205 918	383 658	73 924
Maret	300 533	234 182	356 177	70 047
April	379 494	232 394	355 845	63 558
Mei	255 569	233 623	441 441	41 368
Juni	359 786	233 837	418 847	42 334
Juli	283 803	271 586	465 618	42 179
Agustus	279 719	276 490	460 483	45 809
September	304 541	283 655	445 426	50 529
Oktober	308 692	284 207	429 494	55 437
November	325 399	284 802	492 773	61 278
Desember	147 320	106 451	486 847	59 860
Jumlah/Total	3 442 595	2 806 315	5 123 171	678 134

Sumber/Source: Bank Jateng Cabang Kendal/Bank Jateng, Kendal Branch

Tabel
Table 9.1.5**Jumlah Nasabah dan Pinjaman di Perusda BPR Kendali Artha Kabupaten Kendal, 2018 - 2019**
Number of Debtor and Loan at BPR Kendali Artha in Kendal Regency, 2018 - 2019

Bulan Month	Nasabah Kreditor (orang/person)		Pinjaman Loan (juta rupiah/billion rupiahs)	
	2018	2019	2018	2019
(1)	(2)	(3)	(4)	(5)
Kredit Pegawai/Pensiunan	237	203	6 640 804,38	6 764 666,60
Kredit Umum	6 249	5 242	87 517 602,38	98 706 612,40
Kredit BKP	-	-	-	-
Kredit KMK	-	-	-	-
Kredit PKM	-	-	-	-
Kredit KSM	-	-	-	-
Kredit KIOS	-	-	-	-
Kredit Mingguan	-	-	-	-
Kredit Harian	-	-	-	-
Kredit SUP	-	-	-	-
Kredit Leasing	-	-	-	-
Kredit SMS	-	-	-	-
Kredit LPDB	-	-	-	-
Jumlah/Total	6 486	5 445	94 158 406,76	105 471 279,00

Sumber/Source: PD. BPR Kendali Artha Kabupaten Kendal/PD. BPR Kendali Artha, Kendal Regency

Tabel 9.1.6 **Jumlah Tabungan, Simpanan Wajib, dan Deposito di Perusda BPR Kendali Artha Kabupaten Kendal, 2019**
Number of Saving, Obligatory Saving, and Deposit at BPR Kendali Artha in Kendal Regency, 2019

Uraian Items	Penabung Depositor (orang/person)	Besar Tabungan Value (juta rupiah/ billion rupiahs)
(1)	(2)	(3)
Tabungan/ <i>Saving</i>	12 281	56 536 453,91
Simpanan Wajib/ <i>Obligatory Saving</i>	665	209 646,08
Deposito/ <i>Deposit</i>	1 129	48 538 050,00
Jumlah/Total	14 075	105 284 149,99

Sumber/Source: PD. BPR Kendali Artha Kabupaten Kendal/PD. BPR Kendali Artha, Kendal Regency

Tabel
Table 9.1.7

**Jumlah Penabung Britama di Bank Bank Rakyat Indonesia
Cabang Kendal, 2019**
**Number of Debitor of Britama at Bank Rakyat Indonesia
Kendal Branch, 2019**

Bulan Month	Penabung Depositor (orang/person)	Besar Tabungan Value (juta rupiah/ billion rupiahs)
(1)	(2)	(3)
Januari	441 266	2 109 187,09
Februari	443 923	2 119 724,58
Maret	446 468	2 141 855,73
April	449 923	2 176 161,24
Mei	452 428	2 210 572,44
Juni	454 691	2 209 278,21
Juli	458 989	2 202 703,64
Agustus	461 182	2 216 963,47
September	463 905	2 256 526,12
Oktober	466 411	2 258 391,20
November	469 081	2 258 857,67
Desember	471 274	2 307 475,77
Jumlah/Total	5 479 541	26 467 697,16

Sumber/Source: Bank Rakyat Indonesia Cabang Kendal/Bank Rakyat Indonesia Branch Kendal

Tabel 9.1.8 **Kredit Kecil Investasi dan Kredit Modal Kerja (KKI/KKM) di Bank Rakyat Indonesia Cabang Kendal, 2019**
Table **Number of Credit at Bank Rakyat Indonesia Kendal Branch, 2019**

Bulan Month	KKI Small Investment Credit		KKM Small Capital Credit	
	Penabung Depositor (orang/person)	Kredit Credit (juta rupiah/ million rupiahs)	Penabung Depositor (orang/person)	Kredit Credit (juta rupiah/ million rupiahs)
(1)	(2)	(3)	(4)	(5)
Januari	3 147	111 726	30 051	443 085
Februari	3 230	116 963	30 269	451 092
Maret	3 293	120 999	30 476	463 124
April	3 368	127 207	30 677	472 235
Mei	3 368	130 336	31 144	493 182
Juni	3 393	132 038	31 559	501 770
Juli	3 410	135 437	31 650	504 221
Agustus	3 468	141 029	31 752	509 460
September	3 541	147 984	31 833	512 772
Oktober	3 590	152 752	32 042	517 539
November	3 668	162 263	32 480	529 740
Desember	3 771	165 940	32 474	536 950
Jumlah/Total	41 247	1 644 674	376 407	5 935 170

Sumber/Source: Bank Rakyat Indonesia Cabang Kendal/Bank Rakyat Indonesia Branch Kendal

Tabel
Table 9.1.9

**Jumlah Dana Masyarakat di Bank Rakyat Indonesia
Cabang Kendal (Juta Rupiah), 2019**
**Number of Public Money at Bank Rakyat Indonesia Kendal
Branch (Million Rupiahs), 2019**

Bulan Month	Giro Demand Deposit	Deposito Time Deposit	Tabungan Saving Deposit
(1)	(2)	(3)	(4)
Januari	83 242,10	328 715,54	1 697 229,46
Februari	114 085,88	347 044,35	1 658 594,35
Maret	104 907,38	356 936,52	1 680 011,83
April	115 293,32	413 082,13	1 647 785,79
Mei	113 715,74	364 869,92	1 673 704,57
Juni	90 936,59	438 401,23	1 679 940,39
Juli	101 299,22	418 489,35	1 682 915,06
Agustus	83 711,11	441 896,16	1 691 356,20
September	84 553,32	422 553,33	1 708 227,16
Oktober	88 324,39	381 314,40	1 788 752,40
November	83 199,41	361 003,16	1 814 655,10
Desember	78 126,70	367 134,66	1 862 214,41
Jumlah/Total	1 141 395,15	4 641 440,76	20 585 386,72

Lanjutan Tabel/*Continued Table* 9.2.1

Bulan Month	Britama	Simpedes	Tabungan Haji
(1)	(5)	(6)	(7)
Januari	418 435,76	1 224 647,91	10 858,49
Februari	413 562,72	1 217 700,41	10 640,02
Maret	396 337,84	1 226 662,52	10 350,64
April	384 933,59	1 227 219,96	10 316,68
Mei	400 065,06	1 234 462,67	10 438,92
Juni	392 909,41	1 238 532,01	10 478,44
Juli	396 083,79	1 244 393,20	10 597,37
Agustus	394 433,28	1 253 815,78	10 427,34
September	382 100,66	1 301 497,68	10 739,73
Oktober	390 822,44	1 319 916,49	10 743,26
November	416 467,45	1 329 188,98	10 753,94
Desember	428 902,58	1 374 376,43	10 769,03
Jumlah/Total	4 815 054,59	15 192 414,03	127 113,87

Sumber/Source: Bank Rakyat Indonesia Cabang Kendal/*Bank Rakyat Indonesia Branch Kendal*

Tabel
Table 9.1.10

Jumlah Kredit Umum Pedesaan (Kupedes) di Bank Rakyat Indonesia Cabang Kendal, 2019
Number of Village General Credit at Bank Rakyat Indonesia in Kendal, 2019

Bulan Month	KKI Small Investment Credit		KKM Small Capital Credit	
	Nasabah Depositor (orang/ person)	Kredit Credit (juta rupiah/ million rupiahs)	Nasabah Depositor (orang/ person)	Kredit Credit (juta rupiah/ million rupiahs)
(1)	(2)	(3)	(4)	(5)
Pertanian	169	7 721,55	2 854	81 645,70
Perindustrian	175	9 106,20	529	17 459,06
Perdagangan	3 279	155 376,46	10 711	339 395,46
Penghasilan Tetap	-	-	1 269	69 565,22
Lainnya	215	8 581,47	132	3 670,17
Jumlah/Total	3 838	180 785,69	15 495	511 735,60

Sumber/Source: Bank Rakyat Indonesia Cabang Kendal/Bank Rakyat Indonesia Branch Kendal

9.2 KOPERASI COOPERATIVES

Tabel 9.2.1 **Jumlah Koperasi Menurut Jenis Koperasi dan Kecamatan di Kabupaten Kendal, 2019**
Number of Cooperative by Kind and Subdistrict in Kendal Regency, 2019

Kecamatan Subdistrict	Koperasi Serba Usaha Multipurpose Cooperative	Pusat Koperasi Pegawai Republik Indonesia Center for Employee Cooperatives of the Republic of Indonesia	Koperasi Karyawan Employee Cooperative
(1)	(2)	(3)	(4)
010 Plantungan	-	-	-
020 Sukorejo	12	-	-
030 Pageruyung	-	-	-
040 Patean	1	-	1
050 Singorojo	-	-	1
060 Limbangan	3	-	1
070 Boja	4	-	1
080 Kaliwungu	6	-	6
081 Kaliwungu Selatan	2	-	-
090 Brangsong	1	-	1
100 Pegandon	1	-	-
101 Ngampel	1	-	-
110 Gemuh	2	-	-
111 Ringinarum	1	-	-
120 Weleri	3	-	1
130 Rowosari	6	-	1
140 Kangkung	1	-	-
150 Cepiring	6	-	-
160 Patebon	8	-	-
170 Kendal	9	1	7
Kabupaten Kendal	67	1	20

Lanjutan Tabel/Continued Table 9.2.1

Kecamatan Subdistrict	Koperasi Pegawai Republik Indonesia Employee Cooperative of the Republic of Indonesia	Koperasi Unit Desa Village Unit Cooperatives	Koperasi Petani Farmers Cooperative	Koperasi Perkebunan Plantation Cooperative
(1)	(5)	(6)	(7)	(8)
010 Plantungan	3	1	1	-
020 Sukorejo	7	1	1	-
030 Pageruyung	2	1	1	-
040 Patean	2	1	2	-
050 Singorojo	3	1	1	-
060 Limbangan	2	1	1	2
070 Boja	8	1	5	-
080 Kaliwungu	5	1	-	-
081 Kaliwungu Selatan	0	-	-	-
090 Brangsong	3	1	2	-
100 Pegandon	3	1	-	-
101 Ngampel	-	-	-	-
110 Gemuh	2	1	-	-
111 Ringinarum	-	-	1	1
120 Weleri	6	2	2	-
130 Rowosari	-	1	1	-
140 Kangkung	-	1	3	-
150 Cepiring	3	1	3	-
160 Patebon	12	1	4	1
170 Kendal	22	2	4	-
Kabupaten Kendal	83	19	32	4

Lanjutan Tabel/Continued Table 9.2.1

Kecamatan Subdistrict	Koperasi Hutan Forest Cooperative	Koperasi Pondok Pesantren Islamic Boarding School Cooperative	Koperasi Angkatan Darat Army Cooperative	Koperasi Angkatan Kepolisian Police Force Cooperative
(1)	(9)	(10)	(11)	(12)
010 Plantungan	-	-	-	-
020 Sukorejo	-	1	-	-
030 Pageruyung	-	-	-	-
040 Patean	1	-	-	-
050 Singorojo	-	-	-	-
060 Limbangan	-	-	-	-
070 Boja	-	-	-	-
080 Kaliwungu	-	-	-	-
081 Kaliwungu Selatan	-	-	-	-
090 Brangsong	-	-	-	-
100 Pegandon	-	-	-	-
101 Ngampel	-	1	-	-
110 Gemuh	-	-	-	-
111 Ringinarum	-	-	-	-
120 Weleri	-	1	-	-
130 Rowosari	-	-	-	-
140 Kangkung	-	-	-	-
150 Cepiring	-	-	-	-
160 Patebon	-	-	-	-
170 Kendal	-	-	1	1
Kabupaten Kendal	1	3	1	1

Lanjutan Tabel/*Continued Table* 9.2.1

Kecamatan <i>Subdistrict</i>	Koperasi Pedagang Pasar <i>Market Traders Cooperative</i>	Koperasi Wanita <i>Women's Cooperative</i>	Koperasi Simpan Pinjam <i>Saving and Loan Cooperative</i>	Primer Koperasi Produsen Tempe dan Tahu Indonesia <i>Primary Cooperative Indonesian Tempe and Tofu Producers</i>
(1)	(13)	(14)	(15)	(16)
010 Plantungan	-	-	-	-
020 Sukorejo	-	-	2	1
030 Pageruyung	-	-	-	-
040 Patean	-	-	-	-
050 Singorojo	-	-	-	-
060 Limbangan	-	-	-	-
070 Boja	1	-	2	-
080 Kaliwungu	-	-	3	1
081 Kaliwungu Selatan	-	-	-	-
090 Brangsong	-	-	1	-
100 Pegandon	1	-	-	1
101 Ngampel	-	-	-	-
110 Gemuh	-	-	2	1
111 Ringinarum	-	-	3	-
120 Weleri	1	-	15	1
130 Rowosari	-	-	-	-
140 Kangkung	-	-	1	-
150 Cepiring	1	-	6	-
160 Patebon	-	1	3	-
170 Kendal	-	3	3	-
Kabupaten Kendal	4	4	41	5

Lanjutan Tabel/Continued Table 9.2.1

Kecamatan Subdistrict	Primer Koperasi Veteran Republik Indonesia Primary Cooperative Veterans of the Republic of Indonesia	Koperasi Persatuan Wredatama Republik Indonesia Cooperative Wredatama Association of the Republic of Indonesia	Koperasi Pemuda Youth Cooperative
(1)	(17)	(18)	(19)
010 Plantungan	-	-	-
020 Sukorejo	-	1	-
030 Pageruyung	-	-	-
040 Patean	-	-	-
050 Singorojo	-	-	-
060 Limbangan	-	1	-
070 Boja	-	-	-
080 Kaliwungu	-	1	1
081 Kaliwungu Selatan	-	-	-
090 Brangsong	-	-	-
100 Pegandon	-	1	-
101 Ngampel	-	-	-
110 Gemuh	-	-	-
111 Ringinarum	-	-	-
120 Weleri	-	1	-
130 Rowosari	-	-	-
140 Kangkung	-	-	-
150 Cepiring	-	1	-
160 Patebon	-	1	-
170 Kendal	1	1	-
Kabupaten Kendal	1	8	1

Lanjutan Tabel/Continued Table 9.2.1

Kecamatan Subdistrict	Koperasi Jasa Keuangan Syariah Islamic Financial Services Cooperative	Koperasi Nelayan Fishermen Cooperative	Primer Koperasi Purnawirawan ABRI Retired Primary Cooperative of the Armed Forces
(1)	(20)	(21)	(22)
010 Plantungan	-	-	-
020 Sukorejo	-	-	-
030 Pageruyung	-	-	-
040 Patean	-	-	-
050 Singorojo	-	-	-
060 Limbangan	-	-	-
070 Boja	1	-	-
080 Kaliwungu	2	-	-
081 Kaliwungu Selatan	-	1	-
090 Brangsong	-	-	-
100 Pegandon	-	-	-
101 Ngampel	-	-	-
110 Gemuh	-	-	-
111 Ringinarum	-	-	-
120 Weleri	2	-	-
130 Rowosari	2	2	-
140 Kangkung	1	-	-
150 Cepiring	2	-	-
160 Patebon	1	1	-
170 Kendal	2	-	1
Kabupaten Kendal	13	4	1

Lanjutan Tabel/*Continued Table* 9.2.1

Kecamatan <i>Subdistrict</i>	Jenis Lainnya <i>Others</i>	Koperasi Aktif <i>Active Cooperatives</i>	Koperasi Tidak Aktif <i>Inactive Cooperative</i>
(1)	(23)	(24)	(25)
010 Plantungan	-	5	14
020 Sukorejo	2	28	9
030 Pageruyung	-	4	9
040 Patean	3	11	7
050 Singorojo	1	7	6
060 Limbangan	1	12	8
070 Boja	3	26	9
080 Kaliwungu	4	30	23
081 Kaliwungu Selatan	-	3	9
090 Brangsong	1	10	6
100 Pegandon	1	9	3
101 Ngampel	1	3	3
110 Gemuh	2	10	7
111 Ringinarum	1	7	5
120 Weleri	4	39	30
130 Rowosari	1	14	9
140 Kangkung	1	8	9
150 Cepiring	3	26	2
160 Patebon	5	38	24
170 Kendal	8	66	28
Kabupaten Kendal	42	356	220

Sumber/*Source*: Dinas Perindustrian, Koperasi, UKM Kabupaten Kendal/*Department of Industry, Cooperatives, Small and Medium Enterprises in Kendal Regency*

Tabel
Table 9.2.2

**Jumlah Koperasi, Modal, dan Anggota Koperasi Unit Desa
di Kabupaten Kendal, 2015 - 2019**
**Number of Cooperative by Kind and Subdistrict in Kendal
Regency, 2019**

Tahun Year	Jumlah Koperasi Number of Cooperative	Modal Capital	Anggota Number of Member (orang/person)
(1)	(2)	(3)	(4)
2014	19	9 986 000	3 628
2015	19	7 884 000	42 531
2016	19	9 746 000	34 142
2017	19	10 227 000	31 174
2018	19	29 688 000	21 374
2019	19	29 670 000	21 374

Sumber/Source: Dinas Perindustrian, Koperasi, UKM Kabupaten Kendal/Department of Industry, Cooperatives, Small and Medium Enterprises in Kendal Regency

Tabel 9.2.3 Jumlah Koperasi, Modal, dan Anggota Bukan Koperasi Unit Desa di Kabupaten Kendal, 2015 - 2019
Number of Non Cooperative by Kind and Subdistrict in Kendal Regency, 2019

Rincian Description	2016	2017	2018		2019	
			Aktif Active	Tidak Aktif Non Active	Aktif Active	Tidak Aktif Non Active
(1)	(2)	(3)	(4)	(5)	(6)	(7)
Jumlah Koperasi/Number of Cooperative	572	544	334	219	446	130
Primer/Primary	571	543	333	219	445	130
Pusat/Central	-	-	-	-	-	-
Gabungan/Affiliation	1	1	1	-	1	-
Modal/Capital (000,-)	267 285	301 872		774 213		823 587
Anggota/ Member (orang/person)	115 121	103 697		91 210		99 005

Sumber/Source: Dinas Perindustrian, Koperasi, UKM Kabupaten Kendal/Department of Industry, Cooperatives, Small and Medium Enterprises in Kendal Regency

9.3 PEGADAIAN PAWNSHOP

Tabel 9.3.1 **Jalannya Usaha PT. Pegadaian (Persero) Cabang Kendal, 2019**
The Course of Business at PT. Pegadaian (Persero) Kendal Branch, 2019

Bulan Month	Banyak Penabung Number of Debitor		Besarnya Tabungan Value (Juta Rupiah)		Lelang Auction	
	Barang Jaminan Insurance item	Uang Pinjaman Loan Money (ribu rp)	Barang Jaminan Insurance item	Uang Pinjaman Loan Money (ribu rp)	Barang Jaminan Insurance item	Uang Pinjaman Loan Money (ribu rp)
(1)	(2)	(3)	(4)	(5)	(6)	(7)
Januari	4 301	12 050 470	-	-	276	524 919 000
Februari	4 302	11 983 910	-	-	191	402 092 000
Maret	4 303	11 891 970	-	-	271	558 684 000
April	4 304	12 304 940	-	-	214	433 590 800
Mei	4 305	11 804 540	-	-	329	828 075 000
Juni	4 306	12 280 080	-	-	285	672 688 500
Juli	4 307	12 672 310	-	-	328	798 874 900
Agustus	4 308	11 708 645	-	-	374	1 036 024 000
September	4 309	12 897 678	-	-	245	480 498 900
Oktober	4 310	12 232 000	-	-	374	819 456 300
November	4 311	13 207 000	-	-	224	447 684 400
Desember	4 312	14 101 000	-	-	384	727 305 100
Jumlah/Total	51 678	149 134 543	0	0	3 495	7 729 892 900

Sumber/Source: PT. Pegadaian (Persero) Kantor Cabang Kendal/PT. Pegadaian (Persero), Kendal Branch Office

9.4 TRANSAKSI KEUANGAN DI PT.POS INDONESIA FINANCIAL TRANSACTIONS AT PT. POS INDONESIA

Tabel 9.4.1 **Jumlah Wesel dan Nilai Uang Yang Masuk dan Keluar di PT. Pos Indonesia (Persero) Cabang Kendal, 2019**
Table 9.4.1 **Number of Money Order and Its Value in PT. Pos Indonesia (Persero) Kendal Branch, 2019**

Bulan Month	Dikirim Dari Kendal Sent From Kendal		Dibayar di Kendal Paid in Kendal			
	Jumlah Wesel Number of Money Order	Nilai/ Value (Juta Rp/ Million Rupiahs)	Luar Negeri Overseas		Dalam Negeri Domestic	
			Jumlah Wesel Number of Money Order	Nilai/ Value (Juta Rp/ Million Rupiahs)	Jumlah Wesel Number of Money Order	Nilai/ Value (Juta Rp/ Million Rupiahs)
(1)	(2)	(3)	(4)	(5)	(6)	(7)
Januari	1 202	1 974	3 800	18 004	2 041	2 950
Februari	1 155	2 015	3 646	15 721	1 896	3 173
Maret	1 107	1 928	3 761	18 439	1 962	2 968
April	999	1 922	3 709	18 414	1 842	2 793
Mei	1 534	2 283	5 027	26 692	2 477	3 978
Juni	857	1 699	2 592	12 579	953	1 606
Juli	1 448	1 977	3 437	16 884	1 786	3 019
Agustus	1 770	1 758	3 238	16 435	1 680	2 621
September	1 981	1 537	2 975	14 813	1 558	2 369
Oktober	1 828	1 484	2 858	14 567	1 727	2 593
November	1 746	1 613	2 774	13 670	1 567	2 253
Desember	1 522	1 452	2 969	14 429	1 584	2 382
Jumlah/Total	17 149	21 642	40 786	200 647	21 073	32 705

Sumber/Source: PT. Pos Indonesia (Persero) Cabang Kendal/PT. Pos Indonesia (Persero), Kendal Branch

Tabel 9.4.2
Table

**Jumlah Pensiunan dan Uang Pensiunan Yang Dibayarkan
PT. Pos Indonesia (Persero) Cabang Kendal, 2018 -
2019**

*Number of Pension and Money Paid by PT. Pos Indonesia
(Persero) Kendal Branch, 2018 - 2019*

Bulan Month	Banyaknya Pensiunan Number of Pension		Jumlah Uang Pensiunan Yang Dibayarkan Total of Money (000,-)	
	2018	2019	2018	2019
(1)	(2)	(3)	(4)	(5)
Januari	3 117	2 924	4 818 728	4 641 081
Februari	3 138	2 908	4 892 602	4 477 567
Maret	3 122	2 866	4 732 319	4 444 754
April	3 397	5 382	5 748 352	5 358 333
Mei	3 162	5 242	4 793 774	9 192 775
Juni	5 564	3 004	9 852 323	4 812 152
Juli	5 203	5 305	9 918 899	9 433 307
Agustus	3 230	2 729	4 764 660	4 312 851
September	3 166	2 729	5 520 148	4 375 055
Oktober	3 068	2 704	4 931 002	4 281 984
November	2 956	2 677	4 790 900	4 284 323
Desember	2 935	2 656	4 673 017	4 173 892
Jumlah/Total	42 058	41 126	69 436 724	63 788 074

Sumber/Source: PT. Pos Indonesia (Persero) Cabang Kendal/PT. Pos Indonesia (Persero), Kendal Branch

Tabel
Table 9.4.3**Lalu Lintas Dinas Giro PT. Pos Indonesia Cabang Kendal, 2019**
Traffic of Official Demand Deposits at PT. Pos Indonesia Kendal Branch, 2019

Bulan Month	Setoran Deposite		Pembayaran Payment	
	Banyak Transaksi Number of Transactions	Besar Uang Value (000,-)	Banyak Transaksi Number of Transactions	Besar Uang Value (000,-)
(1)	(2)	(3)	(4)	(5)
Januari	12	89 154	28	131 573
Februari	18	28 782	29	250 097
Maret	8	20 850	22	154 734
April	8	64 493	18	152 386
Mei	11	5 764	15	401 961
Juni	7	18 301	14	192 334
Juli	19	7 738	- 14	195 034
Agustus	12	5 452	18	306 487
September	8	6 413	16	233 219
Oktober	9	15 972	16	206 157
November	8	4 656	12	182 654
Desember	10	4 768	14	329 056
Jumlah/Total	130	272 343	188	2 735 692

Sumber/Source: PT. Pos Indonesia (Persero) Cabang Kendal/PT. Pos Indonesia (Persero), Kendal Branch

Tabel
Table 9.4.4

Jumlah Transaksi Post Pay di PT. Pos Indonesia Cabang Kendal, 2019
Number of Post Pay Transaction at PT. Pos Indonesia Kendal Branch, 2019

Bulan Month	Billing	Listrik Electricity	Telfon Telephone	PDAM Water
(1)	(2)	(3)	(4)	(5)
Januari	25 466	14 704	2 632	5 397
Februari	20 562	14 556	2 462	5 296
Maret	23 345	14 379	2 590	5 158
April	19 584	14 124	2 404	5 354
Mei	18 998	14 464	2 507	5 480
Juni	18 903	14 148	2 385	5 357
Juli	25 863	14 203	2 415	5 316
Agustus	22 397	13 884	2 426	5 139
September	27 787	13 723	2 404	5 154
Oktober	30 228	12 807	2 188	3 051
November	24 890	12 806	2 190	4 417
Desember	36 423	12 326	2 170	4 435
Jumlah/Total	294 446	166 124	28 773	59 554

Sumber/Source: PT. Pos Indonesia (Persero) Cabang Kendal/PT. Pos Indonesia (Persero), Kendal Branch

Tabel
Table 9.4.5**Jumlah dan Nilai Transaksi Cash to Account dan Western Union di PT. Pos Indonesia (Persero) Cabang Kendal, 2019****Number of Money Order and Its Value of Cash to Account and Western Union in PT. Pos Indonesia (Persero) Kendal Branch, 2019**

Bulan Month	Cash to Account		Western Union			
	Jumlah Wesel Number of Money Order	Nilai/ Value (Juta Rp/ Million Rupiahs)	Pengiriman Delivery		Penerimaan Reception	
			Jumlah Wesel Number of Money Order	Nilai/ Value (Juta Rp/ Million Rupiahs)	Jumlah Wesel Number of Money Order	Nilai/ Value (Juta Rp/ Million Rupiahs)
(1)	(2)	(3)	(4)	(5)	(6)	(7)
Januari	340	830	34	242	3 596	17 195
Februari	370	1 070	23	120	3 473	15 263
Maret	374	1 036	16	87	3 570	17 716
April	308	1 122	27	151	3 507	17 457
Mei	413	1 358	32	158	4 768	25 467
Juni	301	1 118	15	149	2 461	12 030
Juli	372	1 179	34	197	3 273	16 222
Agustus	352	998	33	148	3 053	15 691
September	293	809	26	151	2 805	9 839
Oktober	303	1 192	37	210	2 655	13 454
November	285	380	26	213	2 589	12 868
Desember	268	821	30	158	2 764	13 588
Jumlah/Total	3 979	11 913	333	1 984	38 514	186 790

Sumber/Source: PT. Pos Indonesia (Persero) Cabang Kendal/PT. Pos Indonesia (Persero), Kendal Branch

Tabel
Table 9.4.6**Jumlah Transaksi Bank Tabungan Negara (BTN) di PT. Pos Indonesia (Persero) Cabang Kendal, 2019**
Number of Bank Tabungan Negara Transaction in PT. Pos Indonesia (Persero) Kendal Branch, 2019

Bulan Month	Jumlah Transaksi BTN BTN's Number of Transaction		Uang Masuk Debit (Juta Rp) (Million Rupiahs)	Uang Keluar Credit (Juta Rp) (Million Rupiahs)
	Setoran Deposit	Penarikan Withdrawal	(4)	(5)
(1)	(2)	(3)	(4)	(5)
Januari	985	493	2 480	1 285
Februari	936	403	2 489	921
Maret	1 021	455	2 567	1 167
April	940	456	2 780	1 419
Mei	1 036	552	3 056	1 960
Juni	852	383	2 920	1 057
Juli	1 058	481	3 053	1 592
Agustus	1 022	508	3 305	1 550
September	990	444	2 883	1 062
Oktober	1 167	496	3 805	1 344
November	983	494	2 951	1 346
Desember	932	479	2 706	1 102
Jumlah/Total	11 922	5 644	34 995	15 805

Sumber/Source: PT. Pos Indonesia (Persero) Cabang Kendal/PT. Pos Indonesia (Persero), Kendal Branch

9.5 HARGA-HARGA PRICES

Tabel 9.5.1 **Indeks Harga Konsumen Menurut Bulan di Kabupaten Kendal, 2019**
Table 9.5.1 **Consumers Price Index by Month in Kendal Regency, 2019**

Bulan Month	Kelompok IHK/Group of IHK			
	Umum General	Bahan Makanan Foodstuff	Makanan Jadi, Minuman, Rokok, dan Tembakau Prepared Food, Beverages, and Tobacco Products	Perumahan, Air, Listrik, Gas, dan Bahan Bakar Housing, Water, Electricity, Gas, and Fuel
(1)	(2)	(3)	(4)	(5)
Januari	133,68	132,99	148,27	143,98
Februari	133,41	130,96	149,09	144,00
Maret	133,82	132,85	149,45	143,97
April	134,49	135,78	149,67	143,95
Mei	134,78	135,99	150,06	143,95
Juni	135,04	136,86	150,17	143,86
Juli	135,76	140,06	150,37	143,90
Agustus	135,93	140,32	150,37	143,90
September	135,92	138,96	150,33	144,04
Oktober	135,99	138,93	150,40	144,31
November	136,28	140,84	150,40	143,74
Desember	137,03	142,24	150,91	145,28

Lanjutan Tabel/*Continued Table* 9.5.1

Bulan Month	Kelompok IHK/Group of IHK			
	Sandang Clothing	Kesehatan Health	Pendidikan, Rekreasi, dan Olah Raga Education, Recreation, and Sports	Transpor, Komunikasi, dan Jasa Keuangan Transport, Communication, and Financial Services
(1)	(6)	(7)	(8)	(9)
Januari	120,86	115,99	106,66	131,09
Februari	121,23	115,99	106,66	131,09
Maret	121,23	115,99	106,66	130,66
April	120,94	115,99	106,66	130,66
Mei	122,41	115,99	106,66	131,23
Juni	122,41	115,99	106,66	131,32
Juli	124,19	115,99	106,80	130,71
Agustus	124,90	116,61	106,80	130,86
September	125,80	116,61	109,15	130,86
Oktober	125,98	116,61	109,15	130,86
November	125,80	116,61	109,15	130,86
Desember	125,98	116,61	109,15	130,86

Sumber/Source: BPS, Survei Harga Konsumen/BPS-Statistics Indonesia, Consumer Price Survey

TIGA BESAR

PENGELUARAN PERKAPITA

KOMODITAS MAKANAN



MAKANAN DAN MINUMAN JADI

RP.179.062,-

Kepraktisan menjadi faktor utama yang mendorong konsumsi makanan dan minuman jadi. Selain itu, telah terjadi perubahan gaya hidup masyarakat dimana mengkonsumsi makanan jadi saat ini bukan sekedar mengenyangkan perut yang lapar tetapi juga menjadi ajang rekreasi.

ROKOK

RP.55.573,-

Pengeluaran yang dialokasikan untuk kelompok rokok dan tembakau 33,48 persen lebih tinggi dibanding dengan pengeluaran yang dialokasikan untuk kelompok sayur-sayuran.



PADI-PADIAN

RP.55.337,-

Beras adalah salah satu bahan makanan sumber energi sekaligus bahan makanan pokok bagi sebagian besar masyarakat Indonesia. beras tetap dominan sebagai bahan makanan pokok karena beras merupakan sumber energi maupun sumber nutrisi yang lebih baik dibandingkan dengan jenis makanan pokok lainnya

PENJELASAN TEKNIS

1. Kegiatan pengumpulan data sosial dan ekonomi yang dilaksanakan secara rutin oleh BPS melalui Survei Sosial Ekonomi Nasional (Susenas).
2. Data konsumsi/pengeluaran yang dikumpulkan pada Susenas Maret dibagi menjadi dua kelompok, yaitu makanan dan bukan makanan. Jumlah komoditas makanan sebanyak 174 komoditas. Pengumpulan data kelompok makanan meliputi banyaknya komoditas yang dikonsumsi beserta nilai pengeluarannya.
3. Pengumpulan data pada sebagian besar kelompok bukan makanan hanya mencakup nilai pengeluaran barang yang dikonsumsi, kecuali beberapa jenis barang tertentu juga dikumpulkan kuantitasnya, seperti listrik, air, gas, dan bahan bakar minyak (BBM).
4. Referensi waktu survei yang digunakan adalah selama seminggu terakhir untuk konsumsi makanan dan sebulan atau setahun terakhir untuk konsumsi bukan makanan.

TECHNICAL NOTES

1. *Socioeconomic data collection activities are carried out regularly by the BPS-Statistics Indonesia through the National Socioeconomic Survey (Susenas).*
2. *The consumption/expenditure data collected in March Susenas are divided into two groups, namely food and non-food. The number of food commodity are 174 commodities. The food group data collection includes quantity and value of commodities consumed.*
3. *Data collection on most of non food groups covers only the value of expenditures consumed except for certain comodities which are also collected for its quantity, such as the use of electricity, water, gas, and fuel oil (BBM).*
4. *The survey time reference period is previous week before enumeration date for food consumption and last month or last year for non-food consumption.*

ULASAN

Pada tahun 2019, pengeluaran makanan untuk makanan sebesar 48,4 persen sedangkan konsumsi non makanan sebesar 51,6 persen. Proporsi pengeluaran ini berkebalikan dengan konsumsi tahun sebelumnya dimana penduduk lebih banyak melakukan pengeluaran pada komoditas makanan daripada non makanan.

Pengeluaran untuk makanan yang terbesar digunakan untuk konsumsi makanan dan minuman jadi dan diikuti pengeluaran untuk padi-padian serta rokok. Setiap penduduk Kabupaten Kendal mengeluarkan Rp.179.062,- setiap bulan untuk makanan minuman jadi, hampir empat kali lipat nilai pengeluaran untuk kelompok padi-padian. Kepraktisan menjadi faktor utama yang mendorong konsumsi makanan dan minuman jadi. Selain itu, telah terjadi perubahan gaya hidup masyarakat dimana mengkonsumsi makanan jadi saat ini bukan sekedar mengenyangkan perut yang lapar tetapi juga menjadi ajang rekreasi.

Pengeluaran perkapita untuk kelompok komoditi rokok dan tembakau pada tahun 2019 sebesar Rp.55.573,-. Pengeluaran yang dialokasikan untuk kelompok rokok dan tembakau 33,48 persen lebih tinggi dibanding dengan pengeluaran yang dialokasikan untuk kelompok sayur-sayuran.

DESCRIPTION

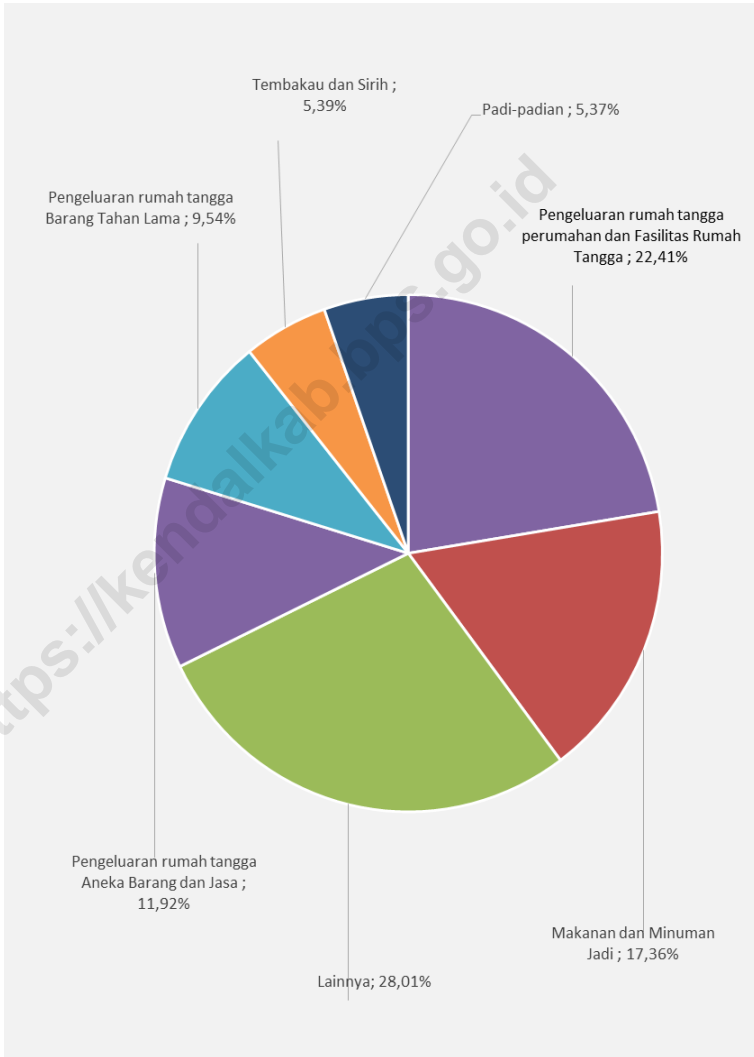
In 2019, food expenditure for food was 48.4 percent, while non-food consumption was 51.6 percent. The proportion of this expenditure is in contrast with the consumption of the previous year where the population spent more on food commodities than non-food.

Expenditures for food are the largest used for consumption of prepared food and beverages and followed by expenditures for grains and cigarettes. Each resident of Kendal Regency spends 179,062 rupiahs each month for prepared food and beverages, almost four times the value of expenditure for the grain group. Practicality is the main factor that drives consumption of prepared food and beverages. In addition, there has been a change in people's lifestyles where consuming food so now is not just filling a hungry stomach but also a place for recreation.

Spending per capita for the cigarette commodity group in 2019 is 55,573 rupiahs. Expenditures allocated to the cigarette group were 33.48 percent higher than those allocated to the vegetables group.

Gambar 10.1
Figures

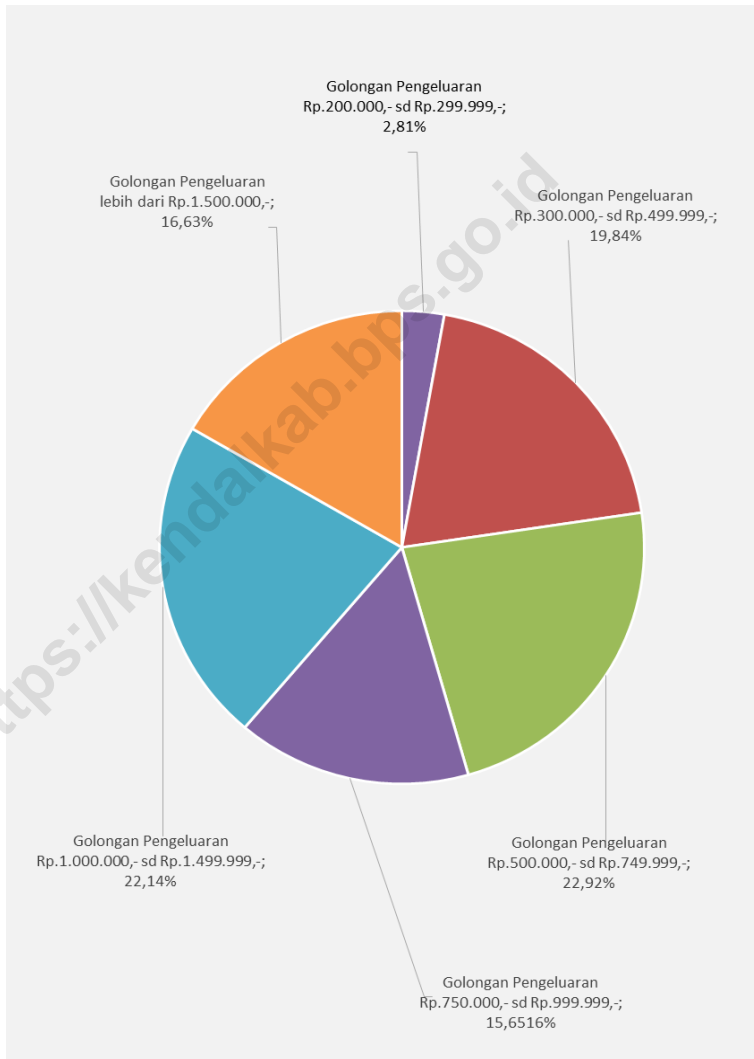
Sepuluh Besar Kelompok Komoditas yang Paling Banyak Dikonsumsi di Kabupaten Kendal, 2019
The Big Ten Most Commodity Groups Consumed in Kendal Regency, 2019



Sumber/Source : BPS, Survei Sosial Ekonomi Nasional (Susenas) Maret/BPS-Statistics Indonesia, National Socioeconomic Survey March

Gambar 10.2
Figures

Persentase Penduduk Menurut Golongan Pengeluaran Per Kapita Sebulan di Kabupaten Kendal, 2019
Percentage of Population by Per Capita Spending Group a Month in Kendal Regency, 2019



Sumber/Source : BPS, Survei Sosial Ekonomi Nasional (Susenas) Maret/BPS-Statistics Indonesia, National Socioeconomic Survey March

Tabel
Table 10.1

Rata-rata Pengeluaran per Kapita Sebulan Menurut Kelompok Komoditas (rupiah) di Kabupaten Kendal, 2018 dan 2019
Monthly Average Expenditure per Capita by Commodity Group (rupiahs) in Kendal Regency, 2018 and 2019

Kelompok Komoditas/Commodity Group	2018	2019
(1)	(2)	(3)
Makanan/Food		
Padi-padian/Cereals	58 180	55 337
Umbi-umbian/Tubers	2 815	3 338
Ikan/udang/cumi/kerang/Fish/shrimp/common squid/shells	22 070	26 865
Daging/Meat	17 627	20 679
Telur dan susu/Eggs and milk	31 817	28 778
Sayur-sayuran/Vegetables	37 963	36 967
Kacang-kacangan/Legumes	13 101	13 439
Buah-buahan/Fruits	24 034	28 309
Minyak dan kelapa/Oil and coconut	10 958	11 447
Bahan minuman/Beverage stuffs	17 406	18 860
Bumbu-bumbuan/Spices	11 532	11 283
Konsumsi lainnya/Miscellaneous food items	11 297	9 558
Makanan dan minuman jadi/Prepared food and beverages	155 500	179 062
Rokok/Cigarettes	55 356	55 573
Jumlah makanan/Total food	469 657	499 497
Bukan makanan/Non-food		
Perumahan dan fasilitas rumah tangga/Housing and household facilities	221 701	231 141
Aneka komoditas dan jasa/Goods and services	131 160	122 935
Pakaian, alas kaki, dan tutup kepala/Clothing, footwear, and headgear	30 105	33 548
Komoditas tahan lama/Durable goods	63 458	98 362
Pajak, pungutan, dan asuransi/Taxes and insurance	23 290	29 060
Keperluan pesta dan upacara/kenduri/Parties and ceremonies	17 585	17 198
Jumlah bukan makanan/Total non-food	467 298	532 245
Jumlah/Total	936 955	1 031 742

Sumber/Source: BPS, Survei Sosial Ekonomi Nasional (Susenas) Maret/BPS-Statistics Indonesia, National Socioeconomic Survey March

Tabel
Table 10.2**Persentase Pengeluaran per Kapita Sebulan Menurut Kelompok Komoditas di Kabupaten Kendal, 2018 dan 2019****Percentage of Monthly Expenditure per Capita by Commodity Group in Kendal Regency, 2018 and 2019**

Kelompok Komoditas/Commodity Group	2018	2019
(1)	(2)	(3)
Makanan/Food		
Padi-padian/ <i>Cereals</i>	6,21	5,4
Umbi-umbian/ <i>Tubers</i>	0,30	0,3
Ikan/udang/cumi/kerang/ <i>Fish/shrimp/common squid/shells</i>	2,36	2,6
Daging/ <i>Meat</i>	1,88	2,0
Telur dan susu/ <i>Eggs and milk</i>	3,40	2,8
Sayur-sayuran/ <i>Vegetables</i>	4,05	3,6
Kacang-kacangan/ <i>Legumes</i>	1,40	1,3
Buah-buahan/ <i>Fruits</i>	2,57	2,7
Minyak dan kelapa/ <i>Oil and coconut</i>	1,17	1,1
Bahan minuman/ <i>Beverage stuffs</i>	1,86	1,8
Bumbu-bumbuan/ <i>Spices</i>	1,23	1,1
Konsumsi lainnya/ <i>Miscellaneous food items</i>	1,21	0,9
Makanan dan minuman jadi/ <i>Prepared food and beverages</i>	16,60	17,4
Rokok/ <i>Cigarettes</i>	5,91	5,4
Jumlah makanan/Total food	50,13	48,4
Bukan makanan/Non-food		
Perumahan dan fasilitas rumah tangga/ <i>Housing and household facilities</i>	23,66	22,4
Aneka komoditas dan jasa/ <i>Goods and services</i>	14,00	11,9
Pakaian, alas kaki, dan tutup kepala/ <i>Clothing, footwear, and headgear</i>	3,21	3,3
Komoditas tahan lama/ <i>Durable goods</i>	6,77	9,5
Pajak, pungutan, dan asuransi/ <i>Taxes and insurance</i>	2,49	2,8
Keperluan pesta dan upacara/kenduri/ <i>Parties and ceremonies</i>	1,88	1,7
Jumlah bukan makanan/Total non-food	49,87	51,6
Jumlah/Total	100,00	100,0

Sumber/Source: BPS, Survei Sosial Ekonomi Nasional (Susenas) Maret/BPS-Statistics Indonesia, National Socioeconomic Survey March

Tabel
Table 10.3**Persentase Penduduk Menurut Golongan Pengeluaran Per Kapita Sebulan di Kabupaten Kendal, 2018 dan 2019**
Percentage of Population by Per Capita Spending Group a Month in Kendal Regency, 2018 and 2019

Golongan Pengeluaran Spending Group (Rp)	2018	2019
(1)	(2)	(3)
200 000–299 999	4,51	2,81
300 000–499 999	17,57	19,84
500 000–749 999	27,93	22,92
750 000–999 999	15,91	15,65
1 000 000–1 499 999	20,47	22,14
> 1 500 000	13,61	16,63
Jumlah/Total	100,00	100,00

Sumber/Source: BPS, Survei Sosial Ekonomi Nasional (Susenans) Maret/BPS-Statistics Indonesia, National Socioeconomic Survey March

PENERBITAN IJIN USAHA



214

CV

154

PT

141

PERORANGAN

JUMLAH PASAR

53

PENJELASAN TEKNIS

1. Pasar adalah lembaga ekonomi tempat bertemunya pembeli dan penjual, baik secara langsung maupun tidak langsung, untuk melakukan transaksi perdagangan
2. Pasar Tradisional adalah Pasar yang dibangun dan dikelola oleh Pemerintah, Pemerintah Daerah, Swasta, BUMN dan BUMD termasuk kerjasama dengan Swasta dengan tempat usaha berupa toko, kios, los, dan tenda yang dimiliki/dikelola oleh Pedagang kecil, menengah, swadaya masyarakat atau koperasi dengan usaha skala kecil, modal kecil dan dengan proses jual beli barang dagangan melalui tawar menawar.
3. Pasar Desa adalah pasar tradisional yang berkedudukan di desa dan dikelola serta dikembangkan oleh Pemerintah Desa dan masyarakat Desa, menempati lahan milik pemerintah desa (lahan kas desa) maupun masyarakat (wakaf), dikelola dan dikembangkan oleh Pemerintah Desa dan masyarakat baik secara sendiri-sendiri maupun bersama-sama dalam pembiayaannya.

TECHNICAL NOTES

1. *The market is an economic institution where buyers and sellers meet, directly or indirectly, to conduct trade transactions*
2. *Traditional Market is a Market that is built and managed by the Government, Regional Government, Private, BUMN and BUMD including cooperation with the Private sector with business places in the form of shops, kiosks, stalls, and tents owned / managed by small, medium, non-governmental traders or cooperatives with small scale business, small capital and with the process of buying and selling merchandise through bargaining.*
3. *Village Market is a traditional market located in the village and managed and developed by the Village Government and the Village community, occupying land owned by the village government (village treasury land) and the community (waqf), managed and developed by the Village Government and the community both individually and individually together in its financing.*

ULASAN

Sejak lama pasar tradisional memegang peranan penting dalam memajukan dan menggerakkan pertumbuhan ekonomi rakyat. Fungsi penting pasar tradisional disamping sebagai muara dari produk-produk masyarakat di sekitarnya (lokal), juga merupakan lapangan kerja yang sangat bermanfaat bagi masyarakat.

Dalam pasar tradisional terdapat banyak interaksi yang tidak ditemukan dalam pasar modern. Pada pasar tradisional, para pembeli dan penjual bertemu secara langsung untuk melakukan suatu transaksi jual-beli. Dalam proses tawar-menawar juga terbangun sebuah kesan akrab antara penjual dan pembeli.

Jumlah pasar tradisional di Kabupaten Kendal adalah 53 pasar yang tersebar hampir diseluruh kecamatan. Kecamatan Kendal sebagai ibu kota kabupaten mempunyai jumlah pasar terbanyak dibanding kecamatan yang lain. Jumlah pasar di Kecamatan Kendal adalah 5 pasar yang semuanya dikelola oleh pemerintah daerah. Berbeda dengan pasar di Kecamatan Kendal, pasar di kecamatan lain dikelola oleh masyarakat, swasta, ataupun pemerintah desa.

DESCRIPTION

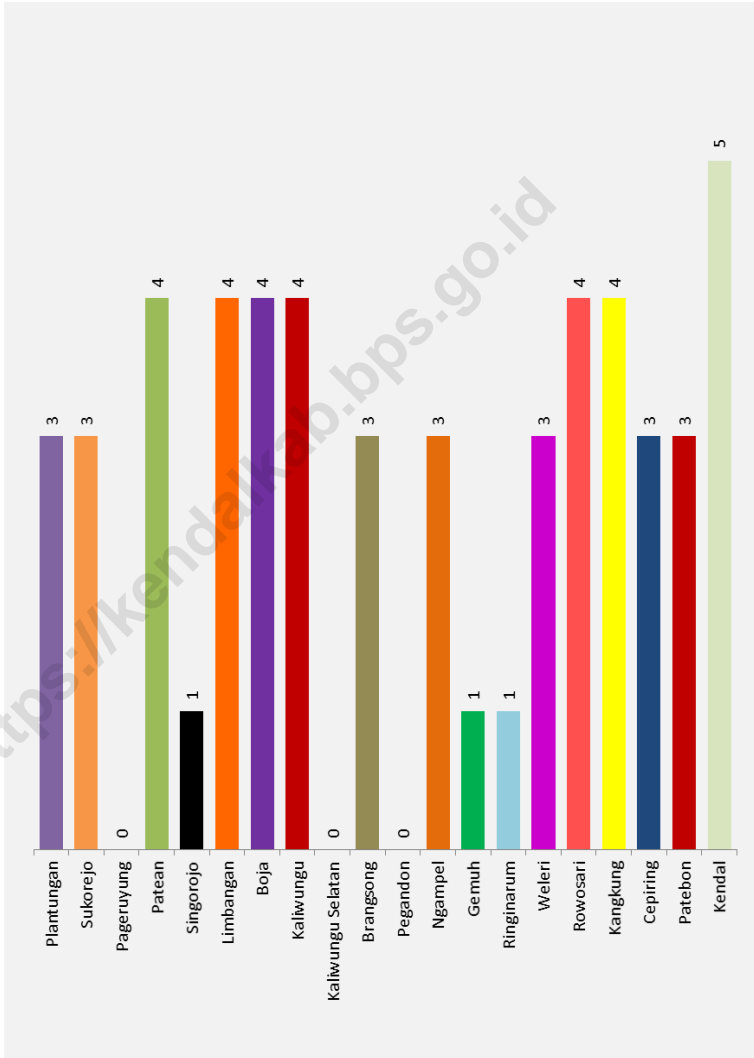
Traditional markets have played an important role in advancing and driving the economic growth of the people for a long time. The important function of traditional markets, aside from being the estuary of the products of the surrounding community (local), is also very useful employment for the community.

In traditional markets there are many interactions that are not found in modern markets. In traditional markets, buyers and sellers meet in person to make a sale transaction. In the process of bargaining also builds a close impression between the seller and the buyer.

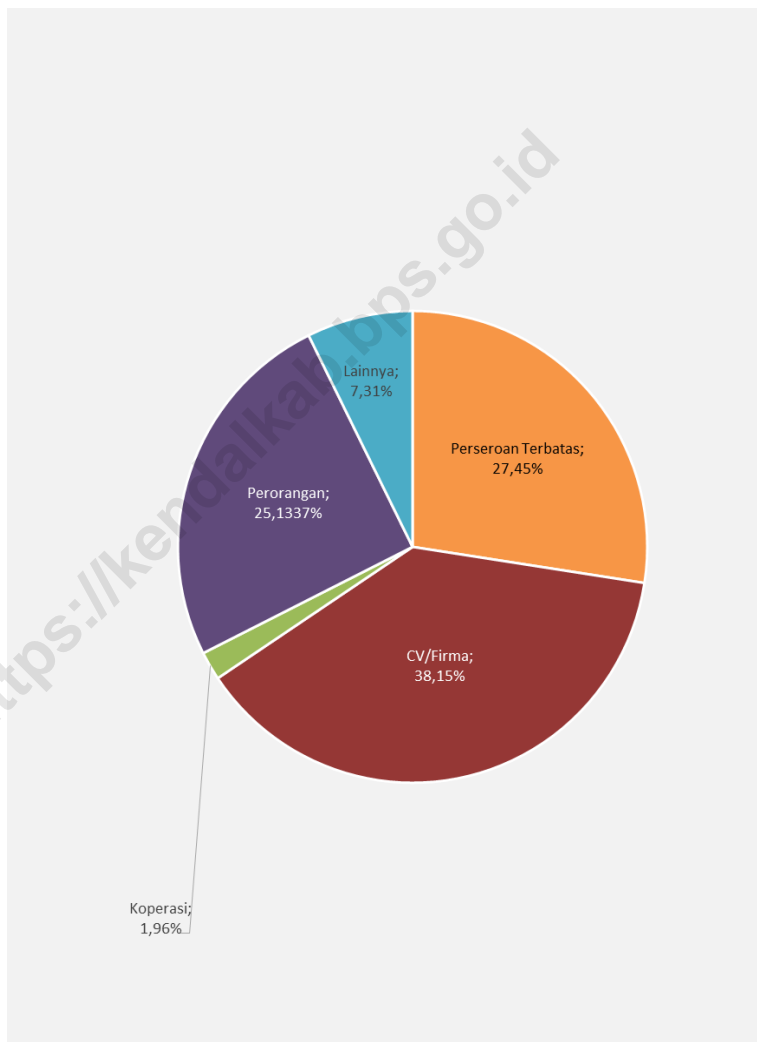
The number of traditional markets in Kendal Regency is 53 markets spread across almost all districts. Kendal SubDistrict as the capital of the regency has the highest number of markets compared to other subdistricts. The number of markets in Kendal SubDistrict is 5 markets, all of which are managed by the local government. Unlike the markets in Kendal SubDistrict, markets in other subdistricts are managed by the community, private sector, or village government.

Gambar 11.1
Figures

Banyaknya Pasar Tradisional di Kabupaten Kendal, 2019
Number of Traditional Market in Kendal Regency, 2019



Sumber/Source : Dinas Pemberdayaan Masyarakat Desa Kabupaten Kendal/Rural Community Empowerment Office Kendal Regency

Gambar 11.2
Figures**Persentase Penerbitan Izin Tanda Daftar Perusahaan oleh DPMPTSP di Kabupaten Kendal, 2019**
Percentage of Publishing Company Permit by The Local Office of Investment and One Door Integrated Service in Kendal Regency, 2019

Sumber/Source: Dinas Penanaman Modal dan Pelayanan Terpadu Satu Pintu Kabupaten Kendal/ Local Office of Investment and One Door Integrated Service of Kendal Regency

Tabel
Table 11.1

Banyaknya Pasar Tradisional di Kabupaten Kendal, 2019
Number of Traditional Market in Kendal Regency, 2019

Kecamatan Subdistrict	Jumlah Pasar Number of Traditional Market	Status Pengelola Organizer
(1)	(2)	(3)
Plantungan	3	Pemerintah Desa
Sukorejo	3	Pemerintah Desa
Pageruyung	-	
Patean	4	Pemerintah Desa
Singorojo	1	Pasar Desa
Limbangan	4	Pemerintah Desa
Boja	4	Pemerintah Desa
Kaliwungu	4	Pemerintah Desa/Swasta
Kaliwungu Selatan	-	
Brangsong	3	Pemerintah Desa
Pegandon	-	
Ngampel	3	Masyarakat Desa
Gemuh	1	Masyarakat Desa
Ringinarum	1	Swasta
Weleri	3	Pemerintah Desa/Masyarakat
Rowosari	4	Pemerintah Desa/Koperasi
Kangkung	4	Pemerintah Desa/Swasta
Cepiring	3	Pemerintah Desa/ Pemerintah Daerah
Patebon	3	Pemerintah Desa
Kendal	5	Pemerintah Daerah
Kabupaten Kendal	53	

Sumber/Source: Dinas Pemberdayaan Masyarakat Desa Kabupaten Kendal/Rural Community Empowerment Office Kendal Regency

Tabel
Table 11.2

Jumlah Penerbitan Izin Tanda Daftar Perusahaan oleh Dinas Penanaman Modal dan Pelayanan Terpadu Satu Pintu di Kabupaten Kendal, 2019
Number of Publishing Company Permit by The Local Office of Investment and One Door Integrated Service in Kendal Regency, 2019

Bulan Month	Tipe Badan Hukum/Type of Business Entity				
	Perseroan Terbatas	CV/Firma	Koperasi	Perorangan	Lainnya
(1)	(2)	(3)	(4)	(5)	(6)
Januari	14	12	2	13	1
Februari	17	13	1	4	2
Maret	16	16	1	4	2
April	7	21	-	21	3
Mei	13	24	1	10	7
Juni	8	8	-	8	4
Juli	15	22	1	12	2
Agustus	29	27	1	18	3
September	17	26	1	10	7
Oktober	9	29	2	20	2
Nopember	6	10	1	15	7
Desember	3	6	-	6	1
Jumlah/Total	154	214	11	141	41

Sumber/Source: Dinas Penanaman Modal dan Pelayanan Terpadu Satu Pintu Kabupaten Kendal/ Local Office of Investment and One Door Integrated Service of Kendal Regency

PRODUK DOMESTIK REGIONAL BRUTO

KABUPATEN KENDAL

42,54

TRILIUN

PDRB ATAS DASAR HARGA
BERLAKU

30,91

TRILIUN

PDRB ATAS DASAR HARGA
KONSTAN

41,8%

INDUSTRI
PENGOLAHAN

SEKTOR DENGAN SHARE
TERBESAR

5,69%

PERTUMBUHAN EKONOMI

PENJELASAN TEKNIS**TECHNICAL NOTES**

1. Penghitungan statistik neraca nasional mengikuti buku petunjuk yang diterbitkan oleh Perserikatan Bangsa Bangsa (PBB) dikenal sebagai Sistem Neraca Nasional (SNN). SNN adalah rekomendasi internasional tentang bagaimana menyusun ukuran aktivitas ekonomi yang sesuai dengan standar neraca baku yang didasarkan pada prinsip-prinsip ekonomi. Rekomendasi yang dimaksud dinyatakan dalam sekumpulan konsep, definisi, klasifikasi, dan aturan neraca yang disepakati secara internasional dalam mengukur indikator tertentu seperti Produk Domestik Bruto (PDB). Salah satu bentuk adaptasi pencatatan statistik nasional adalah melakukan perubahan tahun dasar PDB Indonesia dari tahun 2000 ke 2010. Perubahan tahun dasar PDB dilakukan seiring dengan mengadopsi rekomendasi PBB yang tertuang dalam Sistem Neraca Nasional 2008 (SNN 2008).
 2. Produk Domestik Bruto pada tingkat nasional serta Produk Domestik Regional Bruto (PDRB) pada tingkat regional (provinsi) menggambarkan kemampuan suatu wilayah untuk menciptakan nilai tambah pada suatu waktu tertentu. Untuk menyusun PDB
1. *The method used to estimate national accounts statistics is based on the standard guidelines formed by United Nation known as System of National Accounts (SNA). SNA is the internationally agreed standard set of recommendations on how to compile measures of economic activity in accordance with strict accounting conventions based on economic principles. The recommendations are expressed in term of a set of concepts, definitions, classifications, and accounting rules that comprise the internationally agreed standard for measuring indicators such as Gross Domestic Product (GDP). One of the improvement in the national statistical system is to rebase GDP form base year 2000 to 2010 in order to capture current economic condition. It is in line with the United Nations (UN) recommendation on 2008 SNA.*
 2. *The basic measure of the value added arising from economic activity is known as Gross Domestic Product at the national level and Gross Regional Domestic Product (GRDP) at the regional level (provinces/regencies/municipalities). To compile*

maupun PDRB digunakan 2 pendekatan, yaitu lapangan usaha dan pengeluaran. Keduanya menyajikan komposisi data nilai tambah dirinci menurut sumber kegiatan ekonomi (lapangan usaha) dan menurut komponen penggunaannya. PDB apun PDRB dari sisi lapangan usaha merupakan penjumlahan seluruh komponen nilai tambah bruto yang mampu diciptakan oleh sektor-sektor ekonomi atas berbagai aktivitas produksinya. Sedangkan dari sisi pengeluaran menjelaskan tentang penggunaan dari nilai tambah tersebut.

these statistics, two approaches have been used, i.e. "production approach" and "expenditure approach". The first approach is to measure value added produced by various kinds of economic activities, while the second approach is to measure final uses of the country's output. In other words, GDP/GRDP is the sum of total value added produced by all economic industries (activities) and the way of using

3. Laju pertumbuhan Produk Domestik Bruto diperoleh dari perhitungan PDB atas dasar harga konstan. Diperoleh dengan cara mengurangi nilai PDB pada tahun ke-n terhadap nilai pada tahun ke n-1 (tahun sebelumnya), dibagi dengan nilai pada tahun ke n-1, dikalikan dengan 100 persen. Laju pertumbuhan menunjukkan perkembangan agregat pendapatan dari satu waktu tertentu terhadap waktu sebelumnya.

3. *Growth rate of Gross Domestic Product is derived from GDP at constant market prices. It is obtained by subtracting the value of GDP year n with the value of GDP year n-1, divided by the value of GDP year n-1 then multiplied by 100 percent. The growth rate of GDP explains the income growth during the given period.*

ULASAN

Produk Domestik Regional Bruto (PDRB) merupakan nilai tambah bruto seluruh barang dan jasa yang tercipta di wilayah domestik suatu negara yang timbul akibat berbagai aktivitas ekonomi. PDRB atas dasar harga berlaku disusun berdasarkan harga pada periode penghitungan, untuk melihat struktur perekonomian. PDRB atas dasar harga konstan disusun berdasarkan harga pada tahun dasar dan bertujuan untuk mengukur pertumbuhan ekonomi.

Nilai PDRB Kabupaten Kendal tahun 2019 atas dasar harga berlaku, mencapai 42,54 triliun rupiah. Sedangkan berdasarkan harga konstan tahun 2010, PDRB Kabupaten Kendal sebesar 30,91 triliun rupiah. Laju pertumbuhan ekonomi Kabupaten Kendal pada tahun 2019 mencapai 5,69 persen. Sektor Informasi dan Komunikasi mengalami pertumbuhan tertinggi yaitu 10,35 persen.

Kontribusi PDRB tertinggi didapat dari Sektor Industri Pengolahan 41,80%. Disusul Sektor Pertanian 19,08%, dan Sektor Perdagangan Besar dan Eceran; Reparasi Mobil dan Sepeda Motor 12,20%. Selain sektor yang tersebut diatas, sebagian besar sektor lainnya hanya menyumbang kurang dari 6% dan yang terendah adalah Sektor Pengadaan Air, Pengelolaan Sampah, Limbah, dan Daur Ulang yang hanya menyumbang sebesar 0,06%.

DESCRIPTION

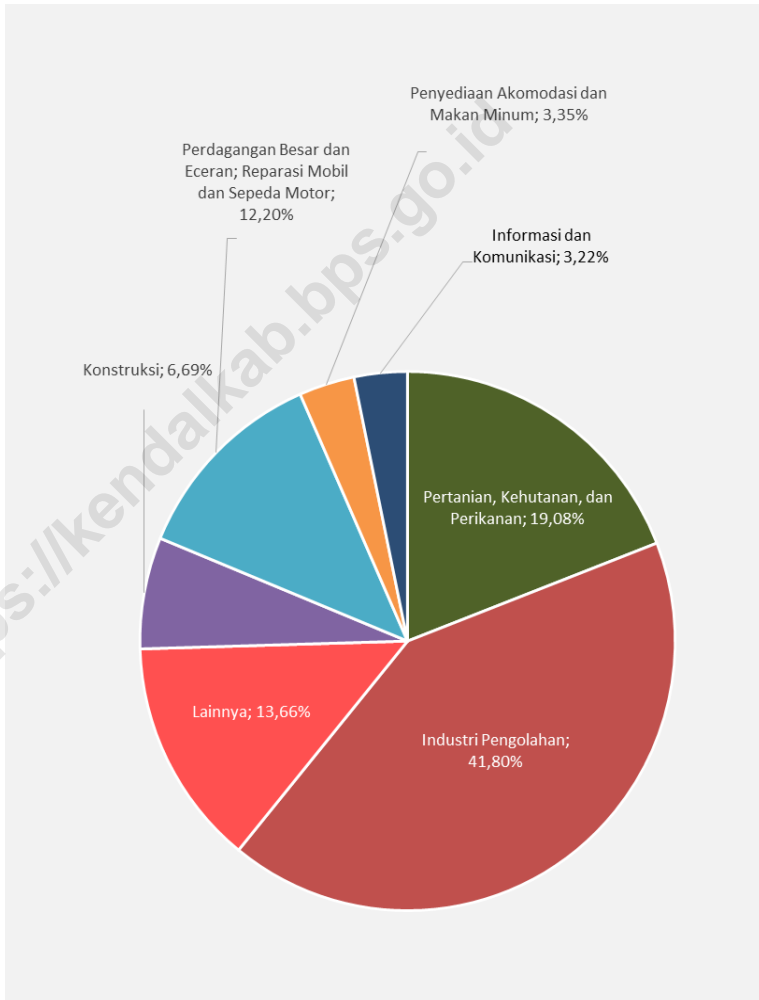
Gross Regional Domestic Product (GRDP) is the gross value added of all goods and services created in the domestic territory of a country arising from various economic activities. GRDP at current prices is arranged based on the price in the calculation period, to see the structure of the economy. GDP based on constant prices is arranged based on prices in the base year and aims to measure economic growth.

The value of Kendal Regency's GRDP in 2019 at current prices reached IDR 42.54 trillion. While based on the constant price of 2010, the Kendal Regency's GRDP was 30.91 trillion rupiah. The rate of economic growth in Kendal Regency in 2019 reached 5.69 percent. The Information and Communication Sector experienced the highest growth of 10.35 percent.

The highest GRDP contribution was obtained from the Manufacturing Sector 41.80 percent. Followed by the Agricultural Sector 19.08 percent, and Wholesale and Retail Trade and Repair of Motor Vehicles and Motorcycles Sector 12.20 percent. In addition to the sectors mentioned above, most of the other sectors only contributed less than 6 percent and the lowest was Water Supply; Sewerage, Waste Management, and Remediation Activities Sector, which only contributed 0.06 percent.

Gambar 12.1
Figures

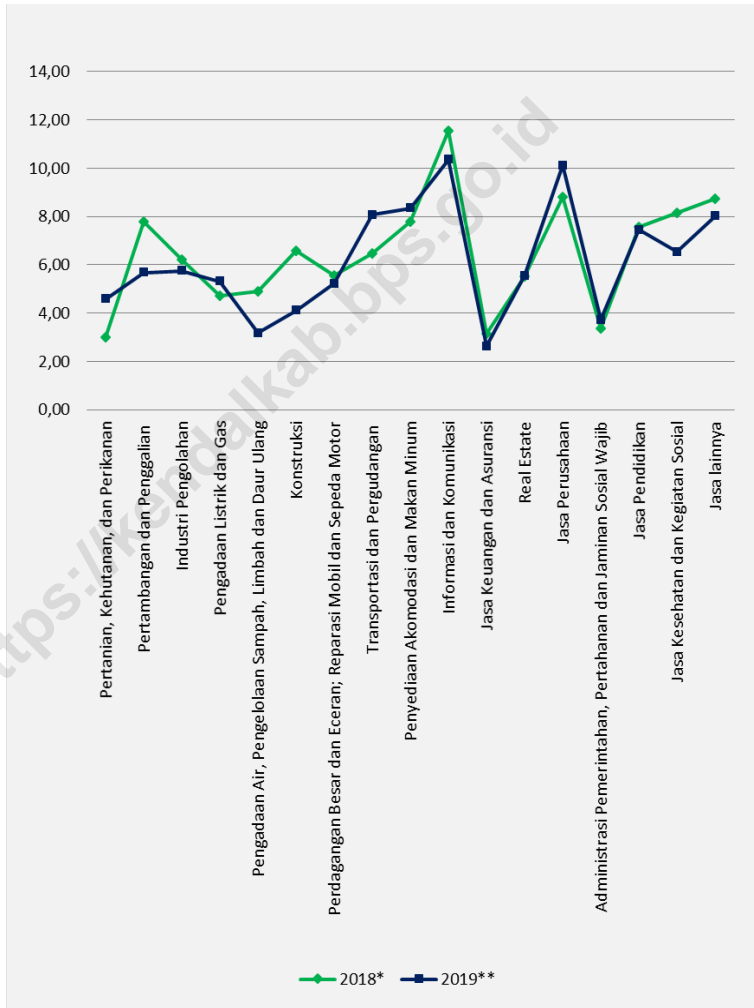
Distribusi Produk Domestik Regional Bruto Atas Dasar Harga Berlaku Menurut Lapangan Usaha di Kabupaten Kendal (Persen), 2019
Distribution of Gross Regional Domestic Product at Current Market Prices by Industry in Kendal Regency (Percent), 2019



Sumber/Source : BPS, berbagai sensus, survei dan sumber lain/BPS-Statistics Indonesia, various census, survey, and other sources

Gambar 12.2
Figures

Laju Pertumbuhan Produk Domestik Regional Bruto Atas Dasar Harga Konstan 2010 Menurut Lapangan Usaha di Kabupaten Kendal (persen), 2018–2019
Growth Rate of Gross Regional Domestic Product at 2010 Constant Market Prices by Industry in Kendal Regency (percent), 2018–2019



Sumber/Source : BPS, berbagai sensus, survei dan sumber lain/BPS-Statistics Indonesia, various census, survey, and other sources

Tabel
Table 12.1

Produk Domestik Regional Bruto Atas Dasar Harga Berlaku Menurut Lapangan Usaha di Kabupaten Kendal (miliar rupiah), 2015–2019
Gross Regional Domestic Product at Current Market Prices by Industry in Kendal Regency (billion rupiahs), 2015–2019

Lapangan Usaha/Industry	2015	2016	2017	2018*	2019**
(1)	(2)	(3)	(4)	(5)	(6)
A Pertanian, Kehutanan, dan Perikanan/ <i>Agriculture, Forestry, and Fishing</i>	6 556,76	6 883,21	7 194,06	7 608,85	8 114,64
B Pertambangan dan Penggalian/ <i>Mining and Quarrying</i>	175,69	359,80	481,11	528,80	566,24
C Industri Pengolahan/ <i>Manufacturing</i>	12 781,92	14 053,61	15 148,22	16 525,53	17 779,84
D Pengadaan Listrik dan Gas/ <i>Electricity and Gas</i>	52,92	59,16	66,61	71,81	75,74
E Pengadaan Air; Pengelolaan Sampah, Limbah, dan Daur Ulang/ <i>Water Supply; Sewerage, Waste Management, and Remediation Activities</i>	22,17	23,14	24,37	25,69	26,94
F Konstruksi/ <i>Construction</i>	2 025,94	2 196,82	2 421,66	2 672,26	2 846,26
G Perdagangan Besar dan Eceran; Reparasi Mobil dan Sepeda Motor/ <i>Wholesale and Retail Trade; Repair of Motor Vehicles and Motorcycles</i>	3 828,09	4 151,26	4 484,36	4 829,96	5 190,11
H Transportasi dan Pergudangan/ <i>Transportation and Storage</i>	598,56	643,47	701,06	753,86	829,56
I Penyediaan Akomodasi dan Makan Minum/ <i>Accommodation and Food Service Activities</i>	999,28	1 097,56	1 186,73	1 293,74	1 426,36
J Informasi dan Komunikasi/ <i>Information and Communication</i>	859,95	944,97	1 097,13	1 223,13	1 368,13

Lanjutan Tabel/*Continued Table* 12.1

Lapangan Usaha/Industry		2015	2016	2017	2018*	2019**
(1)		(2)	(3)	(4)	(5)	(6)
K	Jasa Keuangan dan Asuransi/ <i>Financial and Insurance Activities</i>	624,23	697,55	757,34	806,94	840,20
L	Real Estat/ <i>Real Estate Activities</i>	280,21	304,69	335,15	361,10	385,75
M,N	Jasa Perusahaan/ <i>Business Activities</i>	83,76	96,32	108,48	121,06	136,11
O	Administrasi Pemerintahan, Pertahanan, dan Jaminan Sosial Wajib/ <i>Public Administration and Defence; Compulsory Social Security</i>	675,00	730,05	773,01	810,11	854,26
P	Jasa Pendidikan/ <i>Education</i>	786,27	880,42	981,59	1 078,88	1 187,18
Q	Jasa Kesehatan dan Kegiatan Sosial/ <i>Human Health and Social Work Activities</i>	224,03	250,58	278,35	304,55	331,05
R,S,T,U	Jasa Lainnya/ <i>Other Services Activities</i>	376,86	429,28	481,77	529,97	576,97
Produk Domestik Bruto/<i>Gross Domestic Product</i>		30 951,64	33 801,90	36 520,99	39 546,24	42 535,34

Catatan/Note: * Angka sementara/ *Provisional figures***Angka sangat sementara/ *Very provisional figures*Sumber/Source: BPS, berbagai sensus, survei dan sumber lain/*BPS-Statistics Indonesia, various census, survey, and other sources*

Tabel
Table 12.2

Produk Domestik Regional Bruto Atas Dasar Harga Konstan 2010 Menurut Lapangan Usaha di Kabupaten Kendal (miliar rupiah), 2015–2019
Gross Regional Domestic Product at 2010 Constant Market Prices by Industry in Kendal Regency (billion rupiahs), 2015–2019

Lapangan Usaha/Industry		2015	2016	2017	2018*	2019**
(1)		(2)	(3)	(4)	(5)	(6)
A	Pertanian, Kehutanan, dan Perikanan/ <i>Agriculture, Forestry, and Fishing</i>	5 293,30	5 439,64	5 617,43	5 784,87	6 049,82
B	Pertambangan dan Penggalian/ <i>Mining and Quarrying</i>	117,95	221,68	269,65	290,60	307,10
C	Industri Pengolahan/ <i>Manufacturing</i>	9 977,89	10 505,62	11 076,05	11 763,81	12 440,17
D	Pengadaan Listrik dan Gas/ <i>Electricity and Gas</i>	53,01	56,20	58,78	61,55	64,82
E	Pengadaan Air; Pengelolaan Sampah, Limbah, dan Daur Ulang/ <i>Water Supply; Sewerage, Waste Management, and Remediation Activities</i>	21,06	21,51	22,52	23,62	24,37
F	Konstruksi/ <i>Construction</i>	1 629,14	1 739,41	1 868,91	1 991,96	2 073,77
G	Perdagangan Besar dan Eceran; Reparasi Mobil dan Sepeda Motor/ <i>Wholesale and Retail Trade; Repair of Motor Vehicles and Motorcycles</i>	3 044,75	3 200,58	3 378,70	3 566,38	3 752,65
H	Transportasi dan Pergudangan/ <i>Transportation and Storage</i>	530,03	563,86	603,58	642,62	694,46
I	Penyediaan Akomodasi dan Makan Minum/ <i>Accommodation and Food Service Activities</i>	831,54	886,88	948,15	1 022,05	1 107,31
J	Informasi dan Komunikasi/ <i>Information and Communication</i>	979,87	1 060,96	1 199,10	1 337,65	1 476,15

Lanjutan Tabel/*Continued Table 12.2*

Lapangan Usaha/Industry		2015	2016	2017	2018*	2019**
(1)		(2)	(3)	(4)	(5)	(6)
K	Jasa Keuangan dan Asuransi/ <i>Financial and Insurance Activities</i>	447,15	486,26	511,39	527,54	541,36
L	Real Estat/ <i>Real Estate Activities</i>	236,77	252,71	272,42	287,42	303,37
M,N	Jasa Perusahaan/ <i>Business Activities</i>	65,50	72,21	78,50	85,40	94,04
O	Administrasi Pemerintahan, Pertahanan, dan Jaminan Sosial Wajib/ <i>Public Administration and Defence; Compulsory Social Security</i>	499,22	511,04	523,94	541,64	561,76
P	Jasa Pendidikan/ <i>Education</i>	565,72	609,03	660,17	710,22	763,12
Q	Jasa Kesehatan dan Kegiatan Sosial/ <i>Human Health and Social Work Activities</i>	151,46	166,39	181,99	196,84	209,70
R,S,T,U	Jasa Lainnya/ <i>Other Services Activities</i>	317,99	345,51	378,51	411,51	444,52
Produk Domestik Bruto/Gross Domestic Product		24 762,33	26 139,50	27 649,78	29 245,66	30 908,49

Catatan/Note: * Angka sementara/ *Provisional figures*

**Angka sangat sementara/ *Very provisional figures*

Sumber/Source: BPS, berbagai sensus, survei dan sumber lain/BPS-Statistics Indonesia, various census, survey, and other sources

Tabel
Table 12.3

Distribusi Persentase Produk Domestik Regional Bruto Atas Dasar Harga Berlaku Menurut Lapangan Usaha di Kabupaten Kendal, 2015–2019
Percentage Distribution of Gross Regional Domestic Product at Current Market Prices by Industry in Kendal Regency, 2015–2019

Lapangan Usaha/Industry		2015	2016	2017	2018*	2019**
(1)		(2)	(3)	(4)	(5)	(6)
A	Pertanian, Kehutanan, dan Perikanan/ <i>Agriculture, Forestry, and Fishing</i>	21,18	20,36	19,70	19,24	19,08
B	Pertambangan dan Penggalian/ <i>Mining and Quarrying</i>	0,57	1,06	1,32	1,34	1,33
C	Industri Pengolahan/ <i>Manufacturing</i>	41,30	41,58	41,48	41,79	41,80
D	Pengadaan Listrik dan Gas/ <i>Electricity and Gas</i>	0,17	0,18	0,18	0,18	0,18
E	Pengadaan Air; Pengelolaan Sampah, Limbah, dan Daur Ulang/ <i>Water Supply; Sewerage, Waste Management, and Remediation Activities</i>	0,07	0,07	0,07	0,06	0,06
F	Konstruksi/ <i>Construction</i>	6,55	6,50	6,63	6,76	6,69
G	Perdagangan Besar dan Eceran; Reparasi Mobil dan Sepeda Motor/ <i>Wholesale and Retail Trade; Repair of Motor Vehicles and Motorcycles</i>	12,37	12,28	12,28	12,21	12,20
H	Transportasi dan Pergudangan/ <i>Transportation and Storage</i>	1,93	1,90	1,92	1,91	1,95
I	Penyediaan Akomodasi dan Makan Minum/ <i>Accommodation and Food Service Activities</i>	3,23	3,25	3,25	3,27	3,35
J	Informasi dan Komunikasi/ <i>Information and Communication</i>	2,78	2,80	3,00	3,09	3,22

Lanjutan Tabel/*Continued Table* 12.3

Lapangan Usaha/ <i>Industry</i>		2015	2016	2017	2018*	2019**
(1)		(2)	(3)	(4)	(5)	(6)
K	Jasa Keuangan dan Asuransi/ <i>Financial and Insurance Activities</i>	2,02	2,06	2,07	2,04	1,98
L	Real Estat/ <i>Real Estate Activities</i>	0,91	0,90	0,92	0,91	0,91
M,N	Jasa Perusahaan/ <i>Business Activities</i>	0,27	0,28	0,30	0,31	0,32
O	Administrasi Pemerintahan, Pertahanan, dan Jaminan Sosial Wajib/ <i>Public Administration and Defence; Compulsory Social Security</i>	2,18	2,16	2,12	2,05	2,01
P	Jasa Pendidikan/ <i>Education</i>	2,54	2,60	2,69	2,73	2,79
Q	Jasa Kesehatan dan Kegiatan Sosial/ <i>Human Health and Social Work Activities</i>	0,72	0,74	0,76	0,77	0,78
R,S,T,U	Jasa Lainnya/ <i>Other Services Activities</i>	1,22	1,27	1,32	1,34	1,36
Produk Domestik Bruto/<i>Gross Domestic Product</i>		100,00	100,00	100,00	100,00	100,00

Catatan/*Note*: * Angka sementara/ *Provisional figures*
 **Angka sangat sementara/ *Very provisional figures*

Sumber/*Source*: BPS, berbagai sensus, survei dan sumber lain/*BPS-Statistics Indonesia, various census, survey, and other sources*

Tabel
Table 12.4

Laju Pertumbuhan Produk Domestik Regional Bruto Atas Dasar Harga Konstan 2010 Menurut Lapangan Usaha di Kabupaten Kendal (persen), 2016–2019
Growth Rate of Gross Regional Domestic Product at 2010 Constant Market Prices by Industry in Kendal Regency (percent), 2016–2019

Lapangan Usaha/Industry	2015	2016	2017	2018*	2019**
(1)	(2)	(3)	(4)	(5)	(6)
A Pertanian, Kehutanan, dan Perikanan/ <i>Agriculture, Forestry, and Fishing</i>	3,18	2,76	3,27	2,98	4,58
B Pertambangan dan Penggalian/ <i>Mining and Quarrying</i>	17,33	87,95	21,64	7,77	5,68
C Industri Pengolahan/ <i>Manufacturing</i>	5,34	5,29	5,43	6,21	5,75
D Pengadaan Listrik dan Gas/ <i>Electricity and Gas</i>	-0,71	6,03	4,58	4,71	5,32
E Pengadaan Air; Pengelolaan Sampah, Limbah, dan Daur Ulang/ <i>Water Supply; Sewerage, Waste Management, and Remediation Activities</i>	2,24	2,17	4,68	4,88	3,18
F Konstruksi/ <i>Construction</i>	6,00	6,77	7,44	6,58	4,11
G Perdagangan Besar dan Eceran; Reparasi Mobil dan Sepeda Motor/ <i>Wholesale and Retail Trade; Repair of Motor Vehicles and Motorcycles</i>	2,83	5,12	5,57	5,55	5,22
H Transportasi dan Pergudangan/ <i>Transportation and Storage</i>	8,52	6,38	7,04	6,47	8,07
I Penyediaan Akomodasi dan Makan Minum/ <i>Accommodation and Food Service Activities</i>	11,46	6,66	6,91	7,79	8,34
J Informasi dan Komunikasi/ <i>Information and Communication</i>	9,53	8,28	13,02	11,55	10,35

Lanjutan Tabel/*Continued Table* 12.4

Lapangan Usaha/Industry		2015	2016	2017	2018*	2019**
(1)		(2)	(3)	(4)	(5)	(6)
K	Jasa Keuangan dan Asuransi/ <i>Financial and Insurance Activities</i>	5,29	8,75	5,17	3,16	2,62
L	Real Estat/ <i>Real Estate Activities</i>	23,20	6,73	7,80	5,51	5,55
M,N	Jasa Perusahaan/ <i>Business Activities</i>	8,07	10,25	8,71	8,79	10,12
O	Administrasi Pemerintahan, Pertahanan, dan Jaminan Sosial Wajib/ <i>Public Administration and Defence; Compulsory Social Security</i>	5,31	2,37	2,52	3,38	3,72
P	Jasa Pendidikan/ <i>Education</i>	7,08	7,65	8,40	7,58	7,45
Q	Jasa Kesehatan dan Kegiatan Sosial/ <i>Human Health and Social Work Activities</i>	7,76	9,86	9,37	8,16	6,53
R,S,T,U	Jasa Lainnya/ <i>Other Services Activities</i>	1,73	8,65	9,55	8,72	8,02
Produk Domestik Bruto/<i>Gross Domestic Product</i>		5,21	5,56	5,78	5,77	5,69

Catatan/Note: * Angka sementara/ *Provisional figures*

**Angka sangat sementara/ *Very provisional figures*

Sumber/Source: BPS, berbagai sensus, survei dan sumber lain/*BPS-Statistics Indonesia, various census, survey, and other sources*

Tabel
Table 12.5**Indeks Harga Implisit Produk Domestik Regional Bruto Menurut Lapangan Usaha di Kabupaten Kendal (persen), 2016–2019**
Implicit Price Index of Gross Regional Domestic Product by Industry in Kendal Regency (percent), 2016–2019

Lapangan Usaha/Industry	2015	2016	2017	2018*	2019**
(1)	(2)	(3)	(4)	(5)	(6)
A Pertanian, Kehutanan, dan Perikanan/ <i>Agriculture, Forestry, and Fishing</i>	123,87	126,54	128,07	131,53	134,13
B Pertambangan dan Penggalian/ <i>Mining and Quarrying</i>	148,96	162,30	178,42	181,97	184,38
C Industri Pengolahan/ <i>Manufacturing</i>	128,10	133,77	136,77	140,48	142,92
D Pengadaan Listrik dan Gas/ <i>Electricity and Gas</i>	99,84	105,27	113,32	116,68	116,84
E Pengadaan Air; Pengelolaan Sampah, Limbah, dan Daur Ulang/ <i>Water Supply; Sewerage, Waste Management, and Remediation Activities</i>	105,29	107,58	108,22	108,77	110,55
F Konstruksi/ <i>Construction</i>	124,36	126,30	129,58	134,15	137,25
G Perdagangan Besar dan Eceran; Reparasi Mobil dan Sepeda Motor/ <i>Wholesale and Retail Trade; Repair of Motor Vehicles and Motorcycles</i>	125,73	129,70	132,72	135,43	138,31
H Transportasi dan Pergudangan/ <i>Transportation and Storage</i>	112,93	113,44	116,15	117,31	119,45
I Penyediaan Akomodasi dan Makan Minum/ <i>Accommodation and Food Service Activities</i>	120,17	123,76	125,16	126,58	128,81
J Informasi dan Komunikasi/ <i>Information and Communication</i>	87,76	89,07	91,50	91,44	92,68

Lanjutan Tabel/*Continued Table* 12.5

Lapangan Usaha/Industry		2015	2016	2017	2018*	2019**
(1)		(2)	(3)	(4)	(5)	(6)
K	Jasa Keuangan dan Asuransi/ <i>Financial and Insurance Activities</i>	139,60	143,45	148,09	152,96	155,20
L	Real Estat/ <i>Real Estate Activities</i>	118,35	120,57	123,03	125,64	127,16
M,N	Jasa Perusahaan/ <i>Business Activities</i>	127,89	133,39	138,19	141,75	144,73
O	Administrasi Pemerintahan, Pertahanan, dan Jaminan Sosial Wajib/ <i>Public Administration and Defence; Compulsory Social Security</i>	135,21	142,86	147,54	149,57	152,07
P	Jasa Pendidikan/ <i>Education</i>	138,99	144,56	148,69	151,91	155,57
Q	Jasa Kesehatan dan Kegiatan Sosial/ <i>Human Health and Social Work Activities</i>	147,91	150,60	152,95	154,72	157,87
R,S,T,U	Jasa Lainnya/ <i>Other Services Activities</i>	118,51	124,25	127,28	128,79	129,80
Produk Domestik Bruto/<i>Gross Domestic Product</i>		124,99	129,30	132,08	135,22	137,62

Catatan/Note: * Angka sementara/ *Provisional figures*
 **Angka sangat sementara/ *Very provisional figures*

Sumber/Source: BPS, berbagai sensus, survei dan sumber lain/*BPS-Statistics Indonesia, various census, survey, and other sources*

Tabel
Table 12.6

**Laju Indeks Harga Implisit Produk Domestik Regional
Bruto Menurut Lapangan Usaha di Kabupaten Kendal
(persen), 2016–2019**
**Growth Rate of Implicit Price Index of Gross Regional
Domestic Product by Industry in Kendal Regency (percent),
2016–2019**

Lapangan Usaha/Industry	2015	2016	2017	2018*	2019**
(1)	(2)	(3)	(4)	(5)	(6)
A Pertanian, Kehutanan, dan Perikanan/ <i>Agriculture, Forestry, and Fishing</i>	4,73	2,15	1,21	2,70	1,98
B Pertambangan dan Penggalian/ <i>Mining and Quarrying</i>	18,59	8,96	9,93	1,99	1,33
C Industri Pengolahan/ <i>Manufacturing</i>	4,89	4,43	2,24	2,71	1,74
D Pengadaan Listrik dan Gas/ <i>Electricity and Gas</i>	5,24	5,43	7,65	2,96	0,14
E Pengadaan Air; Pengelolaan Sampah, Limbah, dan Daur Ulang/ <i>Water Supply; Sewerage, Waste Management, and Remediation Activities</i>	3,18	2,17	0,59	0,51	1,64
F Konstruksi/ <i>Construction</i>	4,39	1,56	2,60	3,53	2,31
G Perdagangan Besar dan Eceran; Reparasi Mobil dan Sepeda Motor/ <i>Wholesale and Retail Trade; Repair of Motor Vehicles and Motorcycles</i>	5,11	3,16	2,33	2,04	2,12
H Transportasi dan Pergudangan/ <i>Transportation and Storage</i>	6,25	0,45	2,39	1,00	1,83
I Penyediaan Akomodasi dan Makan Minum/ <i>Accommodation and Food Service Activities</i>	5,55	2,98	1,14	1,13	1,76
J Informasi dan Komunikasi/ <i>Information and Communication</i>	-7,63	1,49	2,73	-0,06	1,36

Lanjutan Tabel/*Continued Table* 12.6

Lapangan Usaha/Industry		2015	2016	2017	2018*	2019**
(1)		(2)	(3)	(4)	(5)	(6)
K	Jasa Keuangan dan Asuransi/ <i>Financial and Insurance Activities</i>	4,20	2,76	3,24	3,29	1,46
L	Real Estat/ <i>Real Estate Activities</i>	3,29	1,88	2,04	2,12	1,21
M,N	Jasa Perusahaan/ <i>Business Activities</i>	6,96	4,30	3,60	2,58	2,10
O	Administrasi Pemerintahan, Pertahanan, dan Jaminan Sosial Wajib/ <i>Public Administration and Defence; Compulsory Social Security</i>	2,55	5,65	3,28	1,37	1,67
P	Jasa Pendidikan/ <i>Education</i>	1,10	4,01	2,85	2,17	2,41
Q	Jasa Kesehatan dan Kegiatan Sosial/ <i>Human Health and Social Work Activities</i>	4,45	1,81	1,56	1,16	2,04
R,S,T,U	Jasa Lainnya/ <i>Other Services Activities</i>	3,80	4,84	2,44	1,18	0,78
Produk Domestik Bruto/Gross Domestic Product		4,35	3,44	2,15	2,37	1,77

Catatan/Note: * Angka sementara/ *Provisional figures*

**Angka sangat sementara/ *Very provisional figures*

Sumber/Source: BPS, berbagai sensus, survei dan sumber lain/BPS-Statistics Indonesia, various census, survey, and other sources

Tabel
Table 12.7

Produk Domestik Regional Bruto Atas Dasar Harga Berlaku Menurut Jenis Pengeluaran di Kabupaten Kendal (miliar rupiah), 2015–2019
Gross Regional Domestic Product at Current Market Prices by Type of Expenditure in Kendal Regency (billion rupiahs), 2015–2019

Jenis Pengeluaran Type of Expenditure	2015	2016	2017	2018*	2019**
(1)	(2)	(3)	(4)	(5)	(6)
Pengeluaran Konsumsi Rumah Tangga/ Households Consumption Expenditure	18 722,68	20 158,47	21 889,01	23 482,09	25 186,06
Pengeluaran Konsumsi LNPRT/ NPISHs Consumption Expenditure	295,23	317,18	344,89	379,15	429,72
Pengeluaran Konsumsi Pemerintah/ Government Consumption Expenditure	1 796,34	1 899,21	2 012,32	2 076,52	2 172,54
Pembentukan Modal Tetap Bruto/ Gross Fixed Capital Formation	8 616,66	9 402,27	10 307,52	11 583,72	12 646,18
Perubahan Inventori/ Changes in Inventories	383,25	251,67	390,83	537,24	338,71
Net Ekspor Barang dan Jasa / Net Exports of Goods and Services	1 137,49	1 769,17	1 576,42	1 487,52	1 762,12
Produk Domestik Bruto/Gross Domestic Product	30 951,64	33 797,97	36 520,99	39 546,24	42 535,34

Catatan/Note: * Angka sementara/ Provisional figures
 ***Angka sangat sementara/ Very provisional figures

Sumber/Source: BPS, berbagai sensus, survei dan sumber lain/BPS-Statistics Indonesia, various census, survey, and other sources

Tabel 12.8
Table

Produk Domestik Regional Bruto Atas Dasar Harga Konstan 2010 Menurut Jenis Pengeluaran di Kabupaten Kendal (miliar rupiah), 2015–2019
Gross Regional Domestic Product at 2010 Constant Market Prices by Type of Expenditure in Kendal Regency (billion rupiahs), 2015–2019

Jenis Pengeluaran Type of Expenditure	2015	2016	2017	2018*	2019**
(1)	(2)	(3)	(4)	(5)	(6)
Pengeluaran Konsumsi Rumah Tangga/ Households Consumption Expenditure	14 480,65	15 123,11	15 880,88	16 603,99	17 380,62
Pengeluaran Konsumsi LNPRT/ NPISHs Consumption Expenditure	212,57	220,12	230,79	247,59	274,59
Pengeluaran Konsumsi Pemerintah/ Government Consumption Expenditure	1 217,52	1 228,47	1 252,47	1 278,61	1 327,33
Pembentukan Modal Tetap Bruto/ Gross Fixed Capital Formation	6 539,81	6 915,76	7 394,80	7 941,11	8 343,58
Perubahan Inventori/ Changes in Inventories	167,19	225,49	229,73	239,33	232,77
Net Ekspor Barang dan Jasa / Net Exports of Goods and Services	2 144,58	2 426,46	2 661,11	2 935,03	3 349,60
Produk Domestik Bruto/Gross Domestic Product	24 762,33	26 139,41	27 649,78	29 245,66	30 908,49

Catatan/Note: * Angka sementara/ Provisional figures
**Angka sangat sementara/ Very provisional figures

Sumber/Source: BPS, berbagai sensus, survei dan sumber lain/BPS-Statistics Indonesia, various census, survey, and other sources

Tabel
Table 12.9

Distribusi Persentase Produk Domestik Regional Bruto Atas Dasar Harga Berlaku Menurut Jenis Pengeluaran di Kabupaten Kendal, 2015–2019
Percentage Distribution of Gross Regional Domestic Product at Current Market Prices by Type of Expenditure in Kendal Regency, 2015–2019

Jenis Pengeluaran Type of Expenditure	2015	2016	2017	2018*	2019**
(1)	(2)	(3)	(4)	(5)	(6)
Pengeluaran Konsumsi Rumah Tangga/ <i>Households Consumption Expenditure</i>	60,49	59,64	59,94	59,38	59,21
Pengeluaran Konsumsi LNPRT/ NPISHs <i>Consumption Expenditure</i>	0,95	0,94	0,94	0,96	1,01
Pengeluaran Konsumsi Pemerintah/ <i>Government Consumption Expenditure</i>	5,80	5,62	5,51	5,25	5,11
Pembentukan Modal Tetap Bruto/ <i>Gross Fixed Capital Formation</i>	27,84	27,82	28,22	29,29	29,73
Perubahan Inventori/ <i>Changes in Inventories</i>	1,24	0,74	1,07	1,36	0,80
Net Ekspor Barang dan Jasa / <i>Net Exports of Goods and Services</i>	3,68	5,23	4,32	3,76	4,14
Produk Domestik Bruto/Gross Domestic Product	100,00	100,00	100,00	100,00	100,00

Catatan/Note: * Angka sementara/ *Provisional figures*

**Angka sangat sementara/ *Very provisional figures*

Sumber/Source: BPS, berbagai sensus, survei dan sumber lain/BPS-Statistics Indonesia, various census, survey, and other sources

Tabel
Table 12.10

Laju Pertumbuhan Produk Domestik Regional Bruto Atas Dasar Harga Konstan 2010 Menurut Jenis Pengeluaran di Kabupaten Kendal (persen), 2016–2019
Growth Rate of Gross Regional Domestic Product at 2010 Constant Market Prices by Type of Expenditure in Kendal Regency (percent), 2016–2019

Jenis Pengeluaran Type of Expenditure	2015	2016	2017	2018*	2019**
(1)	(2)	(3)	(4)	(5)	(6)
Pengeluaran Konsumsi Rumah Tangga/ Households Consumption Expenditure	4,07	4,44	5,01	4,55	4,68
Pengeluaran Konsumsi LNPRT/ NPISHs Consumption Expenditure	(0,09)	3,55	4,85	7,28	10,91
Pengeluaran Konsumsi Pemerintah/ Government Consumption Expenditure	3,28	0,90	1,95	2,09	3,81
Pembentukan Modal Tetap Bruto/ Gross Fixed Capital Formation	4,64	5,75	6,93	7,39	5,07
Perubahan Inventori/ Changes in Inventories	-	-	-	-	-
Net Ekspor Barang dan Jasa / Net Exports of Goods and Services	-	-	-	-	-
Produk Domestik Bruto/Gross Domestic Product	5,21	5,56	5,78	5,77	5,69

Catatan/Note: * Angka sementara/ Provisional figures
**Angka sangat sementara/ Very provisional figures

Sumber/Source: BPS, berbagai sensus, survei dan sumber lain/BPS-Statistics Indonesia, various census, survey, and other sources

Tabel
Table 12.11

**Laju Indeks Harga Implisit Produk Domestik Regional
Bruto Menurut Jenis Pengeluaran di Kabupaten Kendal
(persen), 2016–2019**
**Growth Rate of Implicit Price Index of Gross Regional
Domestic Product by Type of Expenditure in Kendal Regency
(percent), 2016–2019**

Jenis Pengeluaran Type of Expenditure	2015	2016	2017	2018*	2019**
(1)	(2)	(3)	(4)	(5)	(6)
Pengeluaran Konsumsi Rumah Tangga/ <i>Households Consumption Expenditure</i>	4,66	3,09	3,40	2,61	2,46
Pengeluaran Konsumsi LNPRT/ NPISHs <i>Consumption Expenditure</i>	7,00	3,75	3,71	2,48	2,19
Pengeluaran Konsumsi Pemerintah/ <i>Government Consumption Expenditure</i>	9,78	4,78	3,93	1,08	0,78
Pembentukan Modal Tetap Bruto/ <i>Gross Fixed Capital Formation</i>	6,22	3,19	2,53	4,65	3,91
Perubahan Inventori/ <i>Changes in Inventories</i>	-	-	-	-	-
Net Ekspor Barang dan Jasa / <i>Net Exports of Goods and Services</i>	-	-	-	-	-
Produk Domestik Bruto/Gross Domestic Product	4,35	3,44	2,15	2,37	1,77

Catatan/Note: * Angka sementara/ *Provisional figures*
***Angka sangat sementara/ *Very provisional figures*

Sumber/Source: BPS, berbagai sensus, survei dan sumber lain/BPS-Statistics Indonesia, various census, survey, and other sources

PERBANDINGAN STATISTIK

Kabupaten/Kota di Provinsi Jawa Tengah

JUMLAH PENDUDUK
TERBESAR

1.814.110

KOTA SEMARANG

INDEKS PEMBANGUNAN
MANUSIA TERTINGGI

83,19

KOTA SEMARANG

PERTUMBUHAN
EKONOMI TERTINGGI

6,86

KOTA SEMARANG

PERSENTASE PENDUDUK
MISKIN TERTINGGI

16,22

KABUPATEN BREBES

TINGKAT PENGANGGURAN
TERBUKA TERTINGGI

8,21

KOTA TEGAL

JUMLAH ANGKATAN KERJA
TERTINGGI

951.135

KOTA SEMARANG

PENJELASAN TEKNIS

1. Sumber data yang digunakan dalam bab ini berasal dari Badan Pusat Statistik Provinsi Jawa Tengah.
2. Sumber utama data kependudukan adalah sensus penduduk yang dilaksanakan setiap sepuluh tahun sekali. Sensus penduduk telah dilaksanakan sebanyak enam kali sejak Indonesia merdeka, yaitu tahun 1961, 1971, 1980, 1990, 2000, dan 2010.
3. Untuk tahun yang tidak dilaksanakan sensus penduduk, data kependudukan diperoleh dari hasil proyeksi penduduk. Proyeksi penduduk merupakan suatu perhitungan ilmiah yang didasarkan pada asumsi dari komponen-komponen perubahan penduduk, yaitu kelahiran, kematian, dan migrasi. Proyeksi penduduk Indonesia 2010–2035 menggunakan data dasar penduduk hasil SP2010.
4. Dalam publikasi ini, data yang disajikan merupakan hasil SP2010 (Mei), penduduk pertengahan tahun 2010 (Juni), dan hasil proyeksi penduduk 2010 dan 2015.
5. Tabel hasil SP2010 merujuk pada Mei sedangkan hasil proyeksi penduduk merujuk

TECHNICAL NOTES

1. *Source of data used in this chapter comes from the BPS- Statistics of Jateng Province*
2. *The main source of demographic data is population census, which is conducted every ten years. Population Census has been conducted six times since Indonesia's independence: 1961, 1971, 1980, 1990, 2000, and 2010.*
3. *For the periods where the opulation census is not conducted, population projection is done to estimate population during those years. The population projection is an estimate based on the demographic components, such as birth, death, and migration. Indonesia's 2010–2035 population projection used the 2010 Population Census as the base population.*
4. *The population data in this publication is the result of the 2010 Population Census (May), mid year population of 2010 (June), and population projection for 2010 and 2015.*
5. *The tables of 2010 Population Census result refer to May and population projection refer to mid-*

pada pertengahan tahun (Juni).

6. Laju pertumbuhan produk domestik regional bruto menggambarkan pertumbuhan nilai tambah barang dan jasa yang dihitung menggunakan harga yang berlaku pada satu tahun tertentu sebagai dasar.
7. Untuk mengukur kemiskinan, BPS menggunakan konsep kemampuan memenuhi kebutuhan dasar (basic needs approach). Dengan pendekatan ini, kemiskinan dipandang sebagai ketidakmampuan dari sisi ekonomi untuk memenuhi kebutuhan dasar makanan dan bukan makanan yang diukur dari sisi pengeluaran. Metode yang digunakan adalah menghitung Garis Kemiskinan (GK), yang terdiri dari dua komponen, yaitu Garis KemiskinanMakanan (GKM) dan Garis Kemiskinan Non-Makanan (GKNM). Penghitungan Garis Kemiskinan dilakukan secara terpisah untuk daerah perkotaan dan perdesaan.
8. Indeks Pembangunan Manusia (IPM) adalah ukuran ringkas rata-rata capaian/keberhasilan dimensi utama pembangunan manusia, yaitu: umur panjang dan hidup sehat, mempunyai pengetahuan, dan memiliki standar hidup yang layak.

year population (June).

6. *The growth rate of gross regional domestic products illustrates the growth in value added goods and services calculated using prices that apply to a particular year as a basis.*
7. *To measure poverty, BPS-Statistics Indonesia has used the concept of basic needs approach. Therefore, poverty is viewed as economic inability to fulfill food and nonfood basic needs which are measured by consumption/expenditure. The method used is calculating poverty line, which consists of two components, that are Food Poverty Line (FPL) and Non-Food Poverty Line (NFPL). The poverty line was calculated separately for urban and rural areas.*
8. *The Human Development Index (HDI) is a summary measure of average achievement in key dimensions of human development: a long and healthy life, being knowledgeable, and have a decent standard of living.*

ULASAN**DESCRIPTION**

Jumlah penduduk di Provinsi Jawa Tengah tahun 2015 sampai 2019 semakin bertambah. Pada tahun 2019 jumlah penduduk tercatat 34.718.204 jiwa. Kabupaten/Kota yang memiliki jumlah penduduk terbanyak pada tahun 2019 adalah Kota Semarang dengan 1.814.110 jiwa, diikuti Kabupaten Brebes 1.809.096 jiwa dan Kabupaten Cilacap 1.727.098 jiwa. Kabupaten/Kota dengan penduduk paling sedikit adalah Kota Magelang dengan 122.111 jiwa.

Laju pertumbuhan produk domestik regional bruto Provinsi Jawa Tengah pada tahun 2019 sebesar 5,41 persen. Kabupaten/Kota dengan pertumbuhan produk domestik regional bruto terbesar adalah Kota Semarang (6,86 persen) dan terendah adalah Kabupaten Cilacap (2,33 persen).

Jumlah penduduk miskin di Provinsi Jawa Tengah pada tahun 2019 yaitu 3.743,2 ribu jiwa dengan penduduk miskin terbanyak yaitu terdapat di Kabupaten Brebes sebesar 293,2 ribu jiwa.

Indeks Pembangunan Manusia (IPM) di Provinsi Jawa Tengah pada tahun 2019 yaitu sebesar 71,73 dengan IPM tertinggi adalah Kota Semarang sebesar 83,19. Sedangkan IPM terendah adalah Kabupaten Brebes sebesar 66,12.

Number of population in Jawa Tengah Province from 2015 until 2019 increased. In 2019 number of population was recorded 34,718,204 people. Regency/Municipality which has the largest population was Semarang Municipality with 1,814,110 people followed by Brebes Regency 1,809,096 people and Cilacap Regency 1,727,098 people. Regency/Municipality which has the smallest population was Magelang Municipality with 122,111 people.

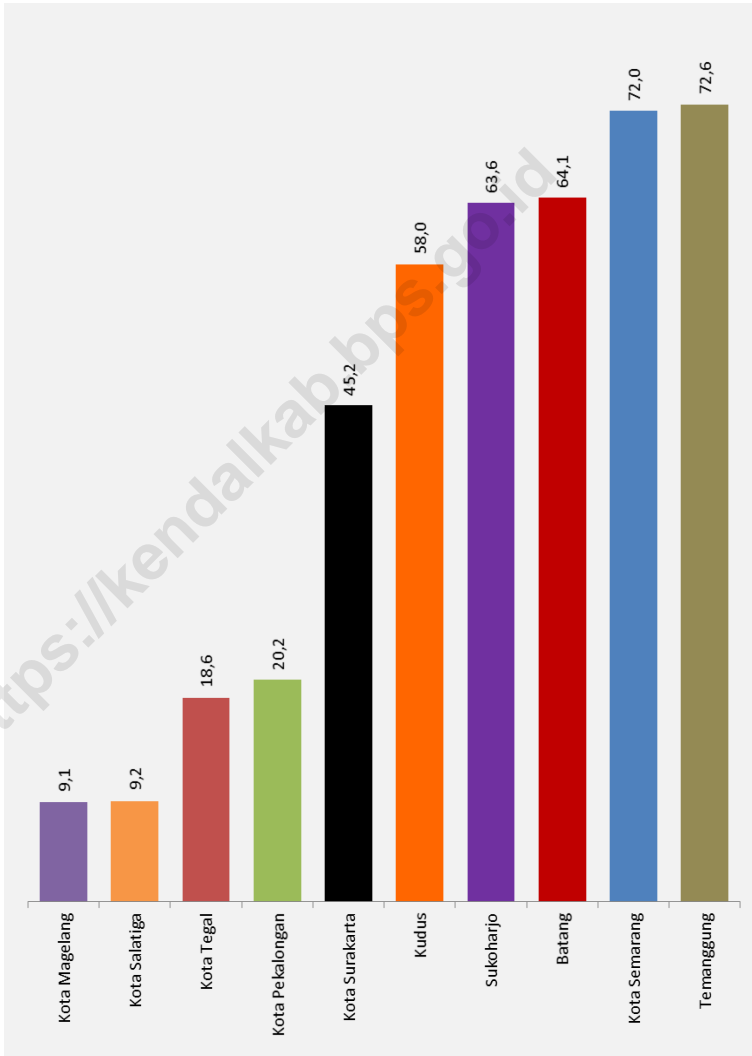
The growth rate of gross regional domestic product in Jawa Tengah Province in 2019 was 5.41 percent. Regency / Municipality with the largest growth of gross regional domestic product is Semarang City (6.86 percent) and the lowest is Cilacap Regency (2.33 percent).

Number of poor people in Jawa Tengah Province in 2019 was about 3,743.2 thousand people. The largest number of poor people was in Brebes Regency 293.2 thousand people.

Human Development Index (HDI) in Jawa Tengah Province in 2019 was about 71.73. The highest HDI was in Semarang Municipality 83.19 and Brebes Regency was the lowest one with 66.12.

Gambar 13.1
Figures

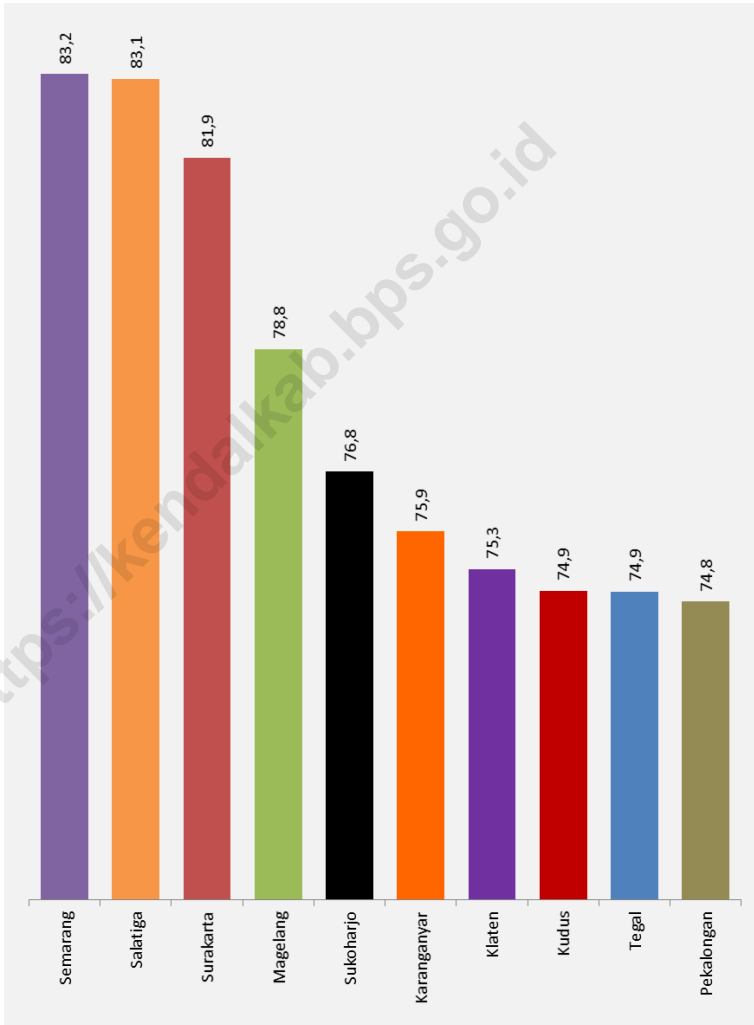
Sepuluh Kabupaten/Kota di Provinsi Jawa Tengah dengan Jumlah Penduduk Miskin Terkecil (ribu), 2019
Ten Regencies/Municipalities in Central Java Province with the Smallest Number of Poor Residents (thousand), 2019



Sumber/Source : BPS-Survei Sosial Ekonomi Nasional/BPS-National Socio Economic Survey

Gambar 13.2
Figures

Sepuluh Kabupaten/Kota di Provinsi Jawa Tengah dengan Angka Indeks Pembangunan Manusia Terbesar, 2019
Ten Regencies/Municipalities in Central Java Province with the Largest Human Development Index, 2019



Sumber/Source : BPS, Seri Publikasi Indeks Pembangunan Manusia/BPS Statistics Indonesia, Series of Publication of Human Development Index

Tabel 13.1 **Jumlah Penduduk Menurut Kabupaten/Kota di Provinsi Jawa Tengah, 2015–2019**
Table 13.1 **Population by Regency/Municipality in Jawa Tengah Province, 2015–2019**

Kabupaten/Kota Regency/Municipality		2015	2016	2017	2018	2019
(1)		(2)	(3)	(4)	(5)	(6)
Kabupaten/Regency						
1.	Cilacap	1 694 726	1 703 390	1 711 627	1 719 504	1 727 098
2.	Banyumas	1 635 909	1 650 625	1 665 025	1 679 124	1 693 006
3.	Purbalingga	898 376	907 507	916 427	925 193	933 989
4.	Banjarnegara	901 826	907 410	912 917	918 219	923 192
5.	Kebumen	1 184 882	1 188 603	1 192 007	1 195 092	1 197 982
6.	Purworejo	710 386	712 686	714 574	716 477	718 316
7.	Wonosobo	777 122	780 793	784 207	787 384	790 504
8.	Magelang	1 245 496	1 257 123	1 268 396	1 279 625	1 290 591
9.	Boyolali	963 690	969 325	974 579	979 799	984 807
10.	Klaten	1 158 795	1 163 218	1 167 401	1 171 411	1 174 986
11.	Sukoharjo	864 207	871 397	878 374	885 205	891 912
12.	Wonogiri	949 017	951 975	954 706	957 106	959 492
13.	Karanganyar	856 198	864 021	871 596	879 078	886 519
14.	Sragen	879 027	882 090	885 122	887 889	890 518
15.	Grobogan	1 351 429	1 358 404	1 365 207	1 371 610	1 377 788
16.	Blora	852 108	855 573	858 865	862 110	865 013
17.	Rembang	619 173	624 096	628 922	633 584	638 188
18.	Pati	1 232 889	1 239 989	1 246 691	1 253 299	1 259 590
19.	Kudus	831 303	841 499	851 478	861 430	871 311
20.	Jejara	1 188 289	1 205 800	1 223 198	1 240 600	1 257 912

Lanjutan Tabel/*Continued Table* 13.1

Kabupaten/Kota Regency/Municipality		2015	2016	2017	2018	2019
(1)		(2)	(3)	(4)	(5)	(6)
Kabupaten/Regency						
21.	Demak	1 117 905	1 129 298	1 140 675	1 151 796	1 162 805
22.	Semarang	1 000 887	1 014 198	1 027 489	1 040 629	1 053 786
23.	Temanggung	745 825	752 486	759 128	765 594	772 018
24.	Kendal	942 283	949 682	957 024	964 106	971 086
25.	Batang	743 090	749 720	756 079	762 377	768 583
26.	Pekalongan	873 986	880 092	886 197	891 892	897 711
27.	Pemalang	1 288 577	1 292 609	1 296 281	1 299 724	1 302 813
28.	Tegal	1 424 891	1 429 386	1 433 515	1 437 225	1 440 698
29.	Brebes	1 781 379	1 788 880	1 796 004	1 802 829	1 809 096
Kota/Municipality						
1.	Magelang	120 792	121 112	121 474	121 872	122 111
2.	Surakarta	512 226	514 171	516 102	517 887	519 587
3.	Salatiga	183 815	186 420	188 928	191 571	194 084
4.	Semarang	1 701 114	1 729 083	1 757 686	1 786 114	1 814 110
5.	Pekalongan	296 404	299 222	301 870	304 477	307 097
6.	Tegal	246 119	247 212	248 094	249 003	249 905
Jawa Tengah		33 774 141	34 019 095	34 257 865	34 490 835	34 718 204

Sumber/Source: BPS, Sensus Penduduk (SP) 2010 dan Proyeksi Penduduk Indonesia 2010–2035/BPS-Statistics Indonesia, 2010
Population Census and Indonesia Population Projection 2010–2035

Tabel
Table 13.2

Laju Pertumbuhan Produk Domestik Regional Bruto Atas Dasar Harga Konstan 2010 Menurut Kabupaten/Kota di Provinsi Jawa Tengah (persen), 2015–2019
Rate of Growth of Gross Regional Domestic Products at Constant 2010 Prices by Regency/Municipality in Jawa Tengah Province (percent), 2015–2019

Kabupaten/Kota Regency/Municipality		2015	2016	2017	2018 *	2019 **
(1)		(2)	(3)	(4)	(5)	(6)
Kabupaten/Regency						
1.	Cilacap	5,96	5,09	2,58	3,05	2,33
2.	Banyumas	6,12	6,05	6,34	6,45	6,32
3.	Purbalingga	5,47	4,85	5,37	5,42	5,65
4.	Banjarnegara	5,47	5,44	5,65	5,67	5,60
5.	Kebumen	6,28	5,01	5,15	5,52	5,58
6.	Purworejo	5,33	5,15	5,27	5,38	5,45
7.	Wonosobo	4,67	5,36	4,14	5,06	5,61
8.	Magelang	5,18	5,39	5,50	5,28	5,30
9.	Boyolali	5,96	5,33	5,80	5,72	5,96
10.	Klaten	5,30	5,17	5,34	5,47	5,57
11.	Sukoharjo	5,69	5,72	5,76	5,79	5,92
12.	Wonogiri	5,40	5,25	5,32	5,41	5,14
13.	Karanganyar	5,05	5,40	5,77	5,98	5,93
14.	Sragen	6,05	5,77	5,97	5,75	5,90
15.	Grobogan	5,96	4,51	5,85	5,83	5,37
16.	Blora	5,36	23,54	5,98	4,41	4,05
17.	Rembang	5,50	5,28	6,98	5,89	5,20
18.	Pati	6,01	5,49	5,67	5,72	5,86
19.	Kudus	3,88	2,54	3,21	3,24	3,10
20.	Jejara	5,10	5,06	5,39	5,85	6,02

Lanjutan Tabel/*Continued Table* 13.2

Kabupaten/Kota <i>Regency/Municipality</i>		2015	2016	2017	2018 *	2019 **
(1)		(2)	(3)	(4)	(5)	(6)
Kabupaten/Regency						
21.	Demak	5,93	5,09	5,82	5,40	5,36
22.	Semarang	5,52	5,30	5,65	5,79	5,59
23.	Temanggung	5,24	5,02	5,03	5,13	5,05
24.	Kendal	5,21	5,56	5,78	5,77	5,69
25.	Batang	5,42	5,03	5,55	5,72	5,39
26.	Pekalongan	4,78	5,19	5,44	5,76	5,35
27.	Pemalang	5,58	5,43	5,61	5,70	5,80
28.	Tegal	5,49	5,92	5,38	5,51	5,58
29.	Brebes	5,98	5,11	5,65	5,22	5,86
Kota/Municipality						
1.	Magelang	5,11	5,23	5,42	5,46	5,44
2.	Surakarta	5,44	5,35	5,70	5,75	5,78
3.	Salatiga	5,17	5,27	5,58	5,84	5,88
4.	Semarang	5,82	5,89	6,70	6,52	6,86
5.	Pekalongan	5,00	5,36	5,32	5,69	5,50
6.	Tegal	5,45	5,49	5,95	5,87	5,77
Jawa Tengah		5,47	5,25	5,26	5,31	5,41

Catatan/Note: * Angka sementara/ *Provisional figures*
 ** Angka sangat sementara/ *Very provisional figures*

Sumber/Source: BPS Provinsi Jawa Tengah/ *BPS-Statistics of Jawa Tengah Province*

Tabel 13.3 Jumlah Penduduk Miskin Menurut Kabupaten/Kota di Provinsi Jawa Tengah (ribu), 2015–2019
Table Number of Poor Population by Regency/Municipality in Jawa Tengah Province (thousand), 2015–2019

Kabupaten/Kota Regency/Municipality		2015	2016	2017	2018	2019
(1)		(2)	(3)	(4)	(5)	(6)
Kabupaten/Regency						
1.	Cilacap	243,5	240,2	238,3	193,2	185,2
2.	Banyumas	285,9	283,9	283,2	226,2	211,7
3.	Purbalingga	176,5	171,8	171,9	144,2	140,1
4.	Banjarnegara	165,4	158,2	156,8	141,7	136,1
5.	Kebumen	241,9	235,9	233,4	208,7	201,3
6.	Purworejo	101,3	99,1	98,6	83,6	82,2
7.	Wonosobo	166,4	160,1	159,2	138,3	131,4
8.	Magelang	162,4	158,9	157,2	143,4	137,5
9.	Boyolali	120,0	117,0	116,4	98,2	93,8
10.	Klaten	172,3	168,0	165,0	151,7	144,1
11.	Sukoharjo	79,9	78,9	76,7	65,4	63,6
12.	Wonogiri	123,0	124,8	123,0	102,8	98,3
13.	Karanganyar	106,4	107,7	106,8	87,8	84,5
14.	Sragen	130,4	126,8	124,0	116,4	113,8
15.	Grobogan	184,5	184,1	181,0	168,7	161,9
16.	Blora	115,1	113,9	111,9	102,5	97,9
17.	Rembang	119,1	115,5	115,2	97,4	95,3
18.	Pati	147,1	144,2	141,7	123,9	119,0
19.	Kudus	64,1	64,2	64,4	60,0	58,0
20.	Jepara	100,6	100,3	99,0	86,5	83,5

Lanjutan Tabel/*Continued Table* 13.3

Kabupaten/Kota Regency/Municipality		2015	2016	2017	2018	2019
(1)		(2)	(3)	(4)	(5)	(6)
Kabupaten/Regency						
21.	Demak	160,9	158,8	152,6	144,1	137,6
22.	Semarang	81,3	80,7	79,7	75,7	73,9
23.	Temanggung	87,5	87,1	86,8	75,4	72,6
24.	Kendal	109,3	107,8	106,1	94,7	91,2
25.	Batang	83,5	82,6	81,5	66,1	64,1
26.	Pekalongan	112,1	113,3	111,6	89,5	87,0
27.	Pemalang	235,5	227,1	225,0	208,3	200,7
28.	Tegal	143,5	144,2	141,8	114,1	109,9
29.	Brebes	352,0	348,0	343,5	309,2	293,2
Kota/Municipality						
1.	Magelang	10,9	10,6	10,6	9,6	9,1
2.	Surakarta	55,7	55,9	54,9	47,0	45,2
3.	Salatiga	10,6	9,7	9,6	9,2	9,2
4.	Semarang	84,3	83,6	80,9	73,7	72,0
5.	Pekalongan	24,1	23,7	22,5	20,5	20,2
6.	Tegal	20,3	20,3	20,1	19,4	18,6
Jawa Tengah		4 577,0	4 506,9	4 450,7	3 897,2	3 743,2

Sumber/Source: BPS-Survei Sosial Ekonomi Nasional/BPS-National Socio Economic Survey

Tabel
Table 13.4

**Indeks Pembangunan Manusia Menurut Kabupaten/Kota
di Provinsi Jawa Tengah, 2015–2019**
*Human Development Index by Regency/Municipality in
Jawa Tengah Province, 2015–2019*

Kabupaten/Kota Regency/Municipality		2015	2016	2017	2018	2019
(1)		(2)	(3)	(4)	(5)	(6)
Kabupaten/Regency						
1.	Cilacap	67,77	68,6	68,90	69,56	69,98
2.	Banyumas	69,89	70,49	70,75	71,30	71,96
3.	Purbalingga	67,03	67,48	67,72	68,41	68,99
4.	Banjarnegara	64,73	65,52	65,86	66,54	67,34
5.	Kebumen	66,87	67,41	68,29	68,80	69,60
6.	Purworejo	70,37	70,66	71,31	71,87	72,50
7.	Wonosobo	65,70	66,19	66,89	67,81	68,27
8.	Magelang	67,13	67,85	68,39	69,11	69,87
9.	Boyolali	71,74	72,18	72,64	73,22	73,80
10.	Klaten	73,81	73,97	74,25	74,79	75,29
11.	Sukoharjo	74,53	75,06	75,56	76,07	76,84
12.	Wonogiri	67,76	68,23	68,66	69,37	69,98
13.	Karanganyar	74,26	74,9	75,22	75,54	75,89
14.	Sragen	71,10	71,43	72,40	72,96	73,43
15.	Grobogan	68,05	68,52	68,87	69,32	69,86
16.	Blora	66,22	66,61	67,52	67,95	68,65
17.	Rembang	68,18	68,6	68,95	69,46	70,15
18.	Pati	68,51	69,03	70,12	70,71	71,35
19.	Kudus	72,72	72,94	73,84	74,58	74,94
20.	Jebara	70,02	70,25	70,79	71,38	71,88

Lanjutan Tabel/*Continued Table* 13.4

Kabupaten/Kota Regency/Municipality		2015	2016	2017	2018	2019
(1)		(2)	(3)	(4)	(5)	(6)
Kabupaten/Regency						
21.	Demak	69,75	70,1	70,41	71,26	71,87
22.	Semarang	71,89	72,4	73,20	73,61	74,14
23.	Temanggung	67,07	67,6	68,34	68,83	69,56
24.	Kendal	69,57	70,11	70,62	71,28	71,97
25.	Batang	65,46	66,38	67,35	67,86	68,42
26.	Pekalongan	67,40	67,71	68,4	68,97	69,71
27.	Pemalang	63,70	64,17	65,04	65,67	66,32
28.	Tegal	65,04	65,84	66,44	67,33	68,24
29.	Brebes	63,18	63,98	64,86	65,68	66,12
Kota/Municipality						
1.	Magelang	76,39	77,16	77,84	78,31	78,80
2.	Surakarta	80,14	80,76	80,85	81,46	81,86
3.	Salatiga	80,96	81,14	81,68	82,41	83,12
4.	Semarang	80,23	81,19	82,01	82,72	83,19
5.	Pekalongan	72,69	73,32	73,77	74,24	74,77
6.	Tegal	72,96	73,55	73,95	74,44	74,93
Jawa Tengah		69,49	69,98	70,52	71,12	71,73

Sumber/Source: BPS, Seri Publikasi Indeks Pembangunan Manusia/BPS Statistics Indonesia, Series of Publication of Human Development Index

Tabel
Table 13.5

**Persentase Penduduk Miskin Menurut Kabupaten/Kota di
Provinsi Jawa Tengah, 2016-2019**
*Percentage of Poor People by Regency/Municipality in Jawa
Tengah Province, 2016-2019*

Kabupaten/Kota Regency/Municipality		2016	2017	2018	2019
(1)		(3)	(4)	(5)	(6)
Kabupaten/Regency					
1.	Cilacap	14,12	13,94	11,25	10,73
2.	Banyumas	17,23	17,05	13,50	12,53
3.	Purbalingga	18,98	18,80	15,62	15,03
4.	Banjarnegara	17,46	17,21	15,46	14,76
5.	Kebumen	19,86	19,60	17,47	16,82
6.	Purworejo	13,91	13,81	11,67	11,45
7.	Wonosobo	20,53	20,32	17,58	16,63
8.	Magelang	12,67	12,42	11,23	10,67
9.	Boyolali	12,09	11,96	10,04	9,53
10.	Klaten	14,46	14,15	12,96	12,28
11.	Sukoharjo	9,07	8,75	7,41	7,14
12.	Wonogiri	13,12	12,90	10,75	10,25
13.	Karanganyar	12,49	12,28	10,01	9,55
14.	Sragen	14,38	14,02	13,12	12,79
15.	Grobogan	13,57	13,27	12,31	11,77
16.	Blora	13,33	13,04	11,90	11,32
17.	Rembang	18,54	18,35	15,41	14,95
18.	Pati	11,65	11,38	9,90	9,46
19.	Kudus	7,65	7,59	6,98	6,68
20.	Jejara	8,35	8,12	7,00	6,66

Lanjutan Tabel/*Continued Table* 13.5

Kabupaten/Kota <i>Regency/Municipality</i>		2016	2017	2018	2019
(1)		(3)	(4)	(5)	(6)
Kabupaten/Regency					
21.	Demak	14,10	13,41	12,54	11,86
22.	Semarang	7,99	7,78	7,29	7,04
23.	Temanggung	11,60	11,46	9,87	9,42
24.	Kendal	11,37	11,10	9,84	9,41
25.	Batang	11,04	10,80	8,69	8,35
26.	Pekalongan	12,90	12,61	10,06	9,71
27.	Pemalang	17,58	17,37	16,04	15,41
28.	Tegal	10,10	9,90	7,94	7,64
29.	Brebes	19,47	19,14	17,17	16,22
Kota/Municipality					
1.	Magelang	8,79	8,75	7,87	7,46
2.	Surakarta	10,88	10,65	9,08	8,70
3.	Salatiga	5,24	5,07	4,84	4,76
4.	Semarang	4,85	4,62	4,14	3,98
5.	Pekalongan	7,92	7,47	6,75	6,60
6.	Tegal	8,20	8,11	7,81	7,47
Jawa Tengah		13,27	13,01	11,32	10,80

Sumber/*Source*: Survei Sosial Ekonomi Nasional/*National Socio Economic Survey*

Tabel
Table 13.6

Tingkat Pengangguran Terbuka (TPT) dan Tingkat Partisipasi Angkatan Kerja (TPAK) Menurut Kabupaten/Kota di Provinsi Jawa Tengah, 2017-2019
Unemployment Rate (UR) and Labour Force Participation Rate (LFPR) by Regency/Municipality in Jawa Tengah Province, 2017-2019

Kabupaten/Kota Regency/Municipality		TPT/ UR			TPAK/ LFPR		
		2017	2018	2019	2017	2018	2019
(1)		(2)	(3)	(4)	(5)	(6)	(7)
Kabupaten/Regency							
1.	Cilacap	6,30	7,48	7,31	66,22	62,37	65,11
2.	Banyumas	4,62	4,19	4,21	65,19	67,50	67,10
3.	Purbalingga	5,33	6,06	4,78	71,68	70,33	67,88
4.	Banjarnegara	4,72	4,00	4,47	70,95	71,78	69,85
5.	Kebumen	5,58	5,52	4,76	66,84	65,53	68,48
6.	Purworejo	3,64	4,51	2,96	64,48	66,63	66,62
7.	Wonosobo	4,18	3,44	3,47	72,37	72,19	71,91
8.	Magelang	2,44	2,91	3,12	74,49	71,28	74,55
9.	Boyolali	3,67	2,16	3,12	69,96	72,14	72,39
10.	Klaten	4,35	3,11	3,55	66,93	66,81	68,79
11.	Sukoharjo	2,27	2,78	3,40	67,29	68,16	68,17
12.	Wonogiri	2,38	2,28	2,54	71,22	74,99	69,67
13.	Karanganyar	3,17	2,34	3,15	70,24	70,22	69,92
14.	Sragen	4,55	4,82	3,34	71,12	66,96	67,43
15.	Grobogan	3,02	2,24	3,59	72,15	70,63	69,10
16.	Blora	2,85	3,26	3,89	70,21	72,81	68,35
17.	Rembang	3,19	2,87	3,69	70,78	67,46	66,06
18.	Pati	3,83	3,61	3,74	66,83	66,52	65,90
19.	Kudus	3,56	3,33	3,86	71,75	71,98	71,83
20.	Jepara	4,84	3,78	2,97	69,85	68,75	68,24

Lanjutan Tabel/*Continued Table* 13.6

Kabupaten/Kota <i>Regency/Municipality</i>		TPT/ UR			TPAK/ LFPR		
		2017	2018	2019	2017	2018	2019
(1)		(2)	(3)	(4)	(5)	(6)	(7)
Kabupaten/Regency							
21.	Demak	4,47	7,16	5,46	67,73	70,71	67,48
22.	Semarang	1,78	2,28	2,58	76,37	72,22	74,38
23.	Temanggung	2,97	3,24	2,99	74,37	73,96	76,09
24.	Kendal	4,93	6,06	6,31	66,49	66,10	67,71
25.	Batang	5,82	4,23	4,16	67,70	70,05	68,53
26.	Pekalongan	4,39	4,41	4,43	70,98	70,32	70,90
27.	Pemalang	5,59	6,21	6,50	65,57	65,01	66,14
28.	Tegal	7,33	8,45	8,21	66,41	65,26	66,24
29.	Brebes	8,04	7,27	7,43	67,42	67,03	65,93
Kota/Municipality							
1.	Magelang	6,68	4,88	4,43	65,32	68,64	64,62
2.	Surakarta	4,47	4,39	4,18	66,10	65,62	68,93
3.	Salatiga	3,96	4,28	4,43	70,53	71,75	66,49
4.	Semarang	6,61	5,29	4,54	69,87	65,56	66,42
5.	Pekalongan	5,05	6,13	5,77	69,28	70,21	72,32
6.	Tegal	8,19	7,94	8,07	66,33	65,24	69,38
Jawa Tengah		4,57	4,51	4,49	69,11	68,56	68,62

Sumber/*Source*: Survei Sosial Ekonomi Nasional/*National Socio Economic Survey*

Tabel
Table 13.7

Penduduk Berumur 15 Tahun Ke Atas Menurut Jenis Kegiatan Selama Seminggu yang Lalu di Provinsi Jawa Tengah, 2019
Population Aged 15 Years and Over by Type of Activity During the Past Week in Jawa Tengah Province, 2019

Kabupaten/Kota <i>Regency/Municipality</i>	Angkatan Kerja/Economically Active			Bukan Angkatan Kerja <i>Economically Inactive</i>
	Bekerja <i>Working</i>	Pengangguran Terbuka <i>Unemployment</i>	Jumlah Total	
(1)	(2)	(3)	(4)	(5)
Kabupaten/Regency				
1. Cilacap	780 198	61 491	841 689	450 964
2. Banyumas	832 017	36 536	868 553	425 859
3. Purbalangga	454 098	22 798	476 896	225 637
4. Banjarnegara	467 345	21 876	489 221	211 172
5. Kebumen	587 170	29 324	616 494	283 746
6. Purworejo	360 965	11 029	371 994	186 366
7. Wonosobo	411 532	14 799	426 331	166 540
8. Magelang	717 957	23 144	741 101	252 938
9. Boyolali	534 762	17 244	552 006	210 553
10. Klaten	616 528	22 686	639 214	290 029
11. Sukoharjo	460 954	16 243	477 197	222 804
12. Wonogiri	525 718	13 715	539 433	234 847
13. Karanganyar	466 565	15 181	481 746	207 214
14. Sragen	454 179	15 716	469 895	226 968
15. Grobogan	701 466	26 122	727 588	325 365
16. Blora	444 769	18 004	462 773	214 272
17. Rembang	318 264	12 185	330 449	169 767
18. Pati	626 261	24 312	650 573	336 622
19. Kudus	465 810	18 720	484 530	190 055
20. Jepara	628 994	19 239	648 233	301 705

Lanjutan Tabel/Continued Table 13.7

Kabupaten/Kota Regency/Municipality	Angkatan Kerja/Economically Active			Bukan Angkatan Kerja Economically Inactive
	Bekerja Working	Pengangguran Terbuka Unemployment	Jumlah Total	
(1)	(2)	(3)	(4)	(5)
Kabupaten/Regency				
21. Demak	556 013	32 127	588 140	283 473
22. Semarang	594 981	15 752	610 733	210 416
23. Temanggung	441 632	13 610	455 242	143 079
24. Kendal	472 712	31 823	504 535	240 640
25. Batang	385 747	16 755	402 502	184 830
26. Pekalongan	449 772	20 871	470 643	193 160
27. Pemasang	595 019	41 354	636 373	325 727
28. Tegal	645 698	57 742	703 440	358 571
29. Brebes	823 181	66 056	889 237	459 610
Kota/Municipality				
1. Magelang	60 048	2 781	62 829	34 400
2. Surakarta	274 808	12 003	286 811	129 299
3. Salatiga	97 782	4 528	102 310	51 558
4. Semarang	907 937	43 198	951 135	480 759
5. Pekalongan	158 635	9 709	168 344	64 425
6. Tegal	121 636	10 682	132 318	58 393
Jawa Tengah	17 441 153	819 355	18 260 508	8 351 763

Sumber/Source: Survei Angkatan Kerja Nasional Agustus/ August National Labor Force Survey



Sensus
Penduduk
2020

DATA

MENCERDASKAN BANGSA

“ Enlighten The Nation ”



**BADAN PUSAT STATISTIK
KABUPATEN KENDAL**

Jl. Pramuka Komplek Perkantoran Kendal, 51351
Telp. (0294) 381461, Fax. (0294) 383461
Email : bps3324@bps.go.id



0213-484x