

Katalog BPS : 1102001.3315

# Kabupaten GROBOGAN DALAM ANGKA

*Grobogan Regency in Figures*

2020



**BADAN PUSAT STATISTIK  
KABUPATEN GROBOGAN**  
BPS - Statistic of Grobogan Regency

# Kabupaten GROBOGAN DALAM ANGKA

*Grobogan Regency in Figures*

# 2020



PENYEDIAAN DATA  
UNTUK PERENCANAAN  
PEMBANGUNAN  
*Delivering Data to  
Inform Development  
Planning*

**Kabupaten Grobogan Dalam Angka,  
*Grobogan Regency in Figures,*  
2020**

Penyediaan Data Untuk Perencanaan Pembangunan  
*Delivering Data to Inform Development Planning*

ISSN :

No. Publikasi/*Publication Number*: 33150.2001

Katalog BPS / *BPS Catalogue*: 1102001.3315

Ukuran Buku/*Book Size*: A5 (14,8 cm x 21 cm)

Jumlah Halaman/*Number of Pages*: xxxviii + 328 halaman/*pages*

Naskah/*Manuscript*:

BPS Kabupaten Grobogan/*Statistics of Grobogan Regency*

Penyunting/*Editor*:

Seksi Integrasi Pengolahan dan Diseminasi Statistik

*Integration Processing and Statistics Dissemination Section*

Gambar kulit/*Cover design*:

Seksi Integrasi Pengolahan dan Diseminasi Statistik

*Integration Processing and Statistics Dissemination Section*

Diterbitkan oleh/*Published by*:

©BPS Kabupaten Grobogan/*Statistics of Grobogan Regency*

Keterangan/*Notes*:

Gambar kulit depan : Segitiga Emas, Purwodadi

*Front cover pictures* : *Segitiga Emas, Purwodadi*

Dilarang mengumumkan, mendistribusikan, mengomunikasikan, dan/atau menggangdakan sebagian atau seluruh isi buku ini untuk tujuan komersil tanpa izin tertulis dari Badan Pusat Statistik

*Prohibited to announce, distribute, communicate, and/or copy part or all of this book for commercial purpose without permission from BPS-Statistics Indonesia*





**KEPALA BPS KABUPATEN GROBOGAN**  
*Head of Statistics of Grobogan Regency*



**Drs. SYAFII NUR, M.Si**





## KATA PENGANTAR

*Assalamu'alaikum Wr.Wb.*

“GROBOGAN DALAM ANGKA 2020, Penyediaan Data Untuk Perencanaan Pembangunan ” merupakan publikasi tahunan sebagai kelanjutan publikasi sebelumnya yang menyajikan data statistik secara series.

Publikasi ini memuat gambaran mengenai keadaan geografis, pemerintahan, penduduk dan tenaga kerja, sosial, pertanian, industri, listrik, air minum, perdagangan, transportasi, telekomunikasi, hotel, pariwisata, dan keuangan. Beberapa tabel mengalami penyempurnaan sesuai dengan perkembangan dan kebutuhan dari pengguna data.

Penghargaan dan ucapan terima kasih yang sebesar-besarnya kami sampaikan kepada Pemerintah Daerah Kabupaten Grobogan, Dinas / Instansi / BUMN / BUMD dan perusahaan swasta atas dukungan dan pemberian data untuk penyusunan publikasi ini.

Semoga publikasi ini bermanfaat bagi pengguna data dan kami mengharapkan kritik dan saran yang bersifat membangun untuk penyempurnaan publikasi berikutnya.

*Wassalamu'alaikum Wr. Wb.*

Purwodadi, April 2020  
BPS KABUPATEN GROBOGAN  
Kepala,

**Drs. SYAFII NUR, M.Si**





## PREFACE

*Assalamu 'alaikum Wr. Wb.*

"GROBOGAN IN FIGURES 2020, Delivering data to inform Development Planing" is an annual publication as a continuation of previous publications that present statistical data series.

This publication contains an overview of the geographical situation, governance, population and labor, social, agriculture, industry, electricity, drinking water, trade, transportation, telecommunications, hotel, tourism, and finance. Some tables experienced improvements in accordance with the development and needs of data.

Appreciation and gratitude profusely we submit to the Local Government Grobogan, Department / Agency / state / enterprises and private companies for the support and the provision of data for the preparation of this publication.

Hopefully, this publication is useful for data users and we expect criticism and constructive suggestions for improvement next publication.

*Wassalamu 'alaikum Wr. Wb.*

Purwodadi, April 2020  
Statistics of Grobogan Regency  
Head,

**Drs. SYAFII NUR, M.Si**

## DAFTAR ISI

### *Contents*

Rincian	Hal
(1)	(2)
PETA WILAYAH KABUPATEN GROBOGAN	
<i>Map of Grobogan Regency</i> .....	iii
KEPALA BPS KABUPATEN GROBOGAN	
<i>Head of Statistics of Grobogan Regency</i> .....	v
KATA PENGANTAR.....	vii
<i>Preface</i> .....	viii
DAFTAR ISI	
<i>Contents</i> .....	ix
DAFTAR TABEL	
<i>List of Tables</i> .....	xii
DAFTAR GAMBAR	
<i>List of Figures</i> .....	xxxvii
PENJELASAN UMUM	
<i>Explanatory Notes</i> .....	xxxviii
<b>Bab I Geografi dan Iklim</b>	
<i>Geography and Climate</i> .....	1
1.1 Letak Geografi	
<i>Location of Geography</i> .....	3
1.2 Luas Wilayah	
<i>Total Area</i> .....	3
1.3 Keadaan Alam	
<i>Natural Conditions</i> .....	4
1.4 Lahan Pertanian	
<i>Agricultural land</i> .....	5
1.5 Bahan Tambang	
<i>Material Mine</i> .....	5
1.6 Waduk dan Sungai	
<i>Reservoir and River</i> .....	6
1.7 Iklim	
<i>Climate</i> .....	6

Bab II	<b>Pemerintahan</b>	
	<i>Government</i> .....	17
	2.1 Wilayah Administrasi	
	<i>Administrative Region</i> .....	19
	2.2 Pertanahan	
	<i>Land</i> .....	19
	2.3 Legislatif	
	<i>Legislative</i> .....	19
Bab III	<b>Penduduk dan Tenaga Kerja</b>	
	<i>Population and Manpower</i> .....	37
	3.1 Penduduk	
	<i>Population</i> .....	39
	3.2 Ketenagakerjaan	
	<i>Employment</i> .....	40
Bab IV	<b>Sosial</b>	
	<i>Social</i> .....	79
	4.1 Pendidikan	
	<i>Education</i> .....	81
	4.2 Kesehatan	
	<i>Health</i> .....	81
	4.3 Keluarga Berencana	
	<i>Family planning</i> .....	82
	4.4 Peradilan	
	<i>Justice</i> .....	83
	4.5 Agama	
	<i>Religious</i> .....	83
	4.6 Sosial Lainnya	
	<i>Other Social</i> .....	84
Bab V	<b>Pertanian</b>	
	<i>Agriculture</i> .....	159
	5.1 Pertanian Tanaman Pangan	
	<i>Agriculture Food Crops</i> .....	161
	5.2 Peternakan	
	<i>Livestock</i> .....	161
	5.3 Perikanan	
	<i>Fishery</i> .....	162
	5.4 Kehutanan	
	<i>Forestry</i> .....	162

Bab VI	<b>Perindustrian dan Energi</b>	
	<i>Industrial and Energy</i> .....	203
6.1	Industri	
	<i>Industry</i> .....	205
6.2	Energi	
	<i>Energy</i> .....	205
Bab VII	<b>Transportasi dan Pariwisata</b>	
	<i>Transport and Tourism</i> .....	247
7.1	Panjang Jalan	
	<i>Long Road</i> .....	249
7.2	Hotel	
	<i>Hotel</i> .....	249
7.3	Pariwisata	
	<i>Tourism</i> .....	250
Bab VIII	<b>Keuangan dan Harga</b>	
	<i>Finance and Price</i> .....	251
8.1	Perbankan	
	<i>Banking</i> .....	269
8.2	Koperasi	
	<i>Cooperative</i> .....	269
8.3	Inflasi	
	<i>Inflation</i> .....	269
8.4	Keuangan Daerah	
	<i>Regional Finance</i> .....	270
Bab IX	<b>Pendapatan Regional</b>	
	<i>Regional Income</i> .....	297
Bab X	<b>Perbandingan Kabupaten Sekitar</b>	
	<i>Comparison About Regency</i> .....	311

## DAFTAR TABEL

### List of Tables

No.	Judul Tabel	Hal
(1)	(2)	(3)
<b>KEADAAN GEOGRAFI</b>		
<i>Geography Condition</i>		
1.1	Luas Lahan Menurut Penggunaannya di Kabupaten Grobogan, 2019 <i>The Area Wide by Utilizing in Grobogan Regency, 2019 .....</i>	8
1.2	Luas Penggunaan Lahan Menurut Kecamatan di Kabupaten Grobogan, 2019 <i>Area Utilizing Wide by Subdistrict in Grobogan Regency, 2019 .....</i>	9
1.3	Luas Penggunaan Lahan Sawah Menurut Kecamatan di Kabupaten Grobogan, 2019 <i>Area Paddy Field Utilizing Wide by Subdistrict in Grobogan Regency, 2019 .....</i>	10
1.4	Rata-rata Hari Hujan dan Curah Hujan per Bulan Menurut Kecamatan/Tempat Pengamatan di Kabupaten Grobogan, 2019 <i>Average of Raindays and Rainfalls Clarified per Month by Subdistrict/Place of Observation in Grobogan Regency, 2019 .....</i>	11
1.5	Banyaknya Hari Hujan Menurut Kecamatan/Tempat Pengamatan dan Bulan di Kabupaten Grobogan, 2019 <i>Raindays Clarified by Subdistrict/Place of Observation and Month in Grobogan Regency, 2019 .....</i>	12
1.6	Banyaknya Curah Hujan Menurut Kecamatan/Tempat Pengamatan dan bulan di Kabupaten Grobogan, 2019 <i>Rainfalls Clarified by Subdistrict/Place of Observation and Month in Grobogan Regency, 2019 .....</i>	14
1.7	Jarak Antar Ibu Kota Kecamatan di Wilayah Kabupaten Grobogan (Km) <i>The Distrance of Subdistrict Capital in Grobogan Regency (Km) .....</i>	16

## **PEMERINTAHAN**

### *Government*

2.1	Pembagian Wilayah Administrasi Kabupaten Grobogan <i>Distribution Administration Area of Grobogan Regency.....</i>	22
2.2	Jumlah Kelurahan, Desa, Dusun, RT dan RW Menurut Kecamatan di Kabupaten Grobogan, 2019 <i>Total Village, Orchard, RT and RW by District in Grobogan Regency, 2019.....</i>	23
2.3	Jumlah Perangkat Desa/Kelurahan Menurut Kecamatan, 2019 <i>Number Village's Civil Servant by District, 2019.....</i>	24
2.4.1	Jumlah Sertifikat yang Dikeluarkan BPN Kabupaten Grobogan Menurut Jenis Hak dan Kecamatan, 2019 <i>Total Sertificate Which Published by BPN of Grobogan Regency by Classification and District, 2019.....</i>	26
2.4.2	Jumlah Sertifikat Hak Atas Tanah yang dapat Diselesaikan BPN Kabupaten Grobogan Menurut Bulan, 2019 <i>Number of Authority Land Sertificate Which Ending BPN of Grobogan Regency by Month, 2019 .....</i>	27
2.4.3	Banyaknya Izin Pindahan Hak Atas Tanah Menurut Bulan, 2019 <i>Number of Permit Mutation Authority of Land by Month, 2019 .....</i>	28
2.4.4	Banyaknya Bidang Penatagunaan Tanah Menurut Bulan, 2019 <i>Number Area of Land Arranging to Utilize by Month, 2019.</i>	29
2.5	Jumlah Desa, Balai Desa dan Kantor Desa Menurut Kecamatan, 2019 <i>Total Village, Village Meeting Hall and Village Office by District, 2019 .....</i>	30
2.6.1	Banyaknya Anggota DPRD Kabupaten Grobogan Menurut Komisi, 2019 <i>The Number of Parliament Members in Grobogan Regency by Commission, 2019.....</i>	31
2.6.2	Banyaknya Anggota DPRD Kabupaten Grobogan Menurut Fraksi, 2019 <i>The Number of Parliament Members in Grobogan Regency by Fraction, 2019.....</i>	32

2.6.3	Banyaknya Rapat Panitia dan Fraksi DPRD Kabupaten Grobogan Menurut Bulan, 2019 <i>Number of Committee Session and Committee Group Parliament of Grobogan Regency by Month, 2019</i> .....	33
2.6.4	Banyaknya Sidang Komisi DPRD Kabupaten Grobogan Menurut Bulan, 2019 <i>Number of Committee Session Parliament of Grobogan Regency by Month, 2019</i> .....	34
2.6.5	Banyaknya Sidang Pleno DPRD Kabupaten Grobogan Menurut Bulan, 2019 <i>Number of Pleno Session Parliament of Grobogan Regency by Month, 2019</i> .....	35
2.6.6	Banyaknya Produk DPRD Kabupaten Grobogan Menurut Bulan, 2019 <i>Number of Product Parliament of Grobogan Regency by Month, 2019</i> .....	36

## **PENDUDUK DAN TENAGA KERJA**

### *Population and Manpower*

3.1.1	Proyeksi Penduduk Laki-laki dan Perempuan Menurut Kecamatan di Kabupaten Grobogan, 2010-2019 <i>Male and Female Population Projection by Subdistrict in Grobogan Regency, 2010-2019</i> .....	42
3.1.2	Proyeksi Penduduk Laki-laki Menurut Kecamatan di Kabupaten Grobogan, 2010-2019 <i>Male Population Projection by Subdistrict in Grobogan Regency, 2010-2019</i> .....	43
3.1.3	Proyeksi Penduduk Perempuan Menurut Kecamatan di Kabupaten Grobogan, 2010-2019 <i>Female Population Projection by Subdistrict in Grobogan Regency, 2010-2019</i> .....	44
3.1.4	Jumlah Penduduk Menurut Kelompok Umur, Jenis Kelamin dan Persentase di Kabupaten Grobogan, 2019 <i>Total Population by Age Group, Sex and Percentage in Grobogan Regency, 2019</i> .....	45
3.1.5	Jumlah Penduduk Laki-laki Menurut Kelompok Umur dan Kecamatan di Kabupaten Grobogan, 2019 <i>Male Population by Age Group and Subdistrict in Grobogan Regency, 2019</i> .....	46

3.1.6	Jumlah Penduduk Perempuan Menurut Kelompok Umur dan Kecamatan di Kabupaten Grobogan, 2019 <i>Female Population by Age Group and Subdistrict in Grobogan Regency, 2019</i> .....	49
3.1.7	Jumlah Penduduk Menurut Kelompok Umur dan Kecamatan di Kabupaten Grobogan, 2019 <i>Total Population by Age Group and Subdistrict in Grobogan Regency, 2019</i> .....	52
3.1.8	Jumlah Penduduk Menurut Kewarganegaraan dan Kecamatan di Kabupaten Grobogan, 2019 <i>Total Population by Citizenship and Subdistrict in Grobogan Regency, 2019</i> .....	55
3.1.9	Jumlah Penduduk Menurut Kelompok Umur Anak-anak, Dewasa dan Kecamatan di Kabupaten Grobogan, 2019 <i>Total Population by Age Group of Child, Adult and Subdistrict in Grobogan Regency, 2019</i> .....	56
3.1.10	Jumlah Penduduk Menurut Jenis Kelamin, Sex Rasio dan Kecamatan di Kabupaten Grobogan, 2019 <i>Total Population by Sex, Sex Ratio and Subdistrict in Grobogan Regency, 2019</i> .....	57
3.1.11	Jumlah Desa, Jumlah Penduduk dan Rata-rata Penduduk per Desa Menurut Kecamatan di Kabupaten Grobogan, 2019 <i>Number of Villages, Population and Average Population per Village by Subdistrict in Grobogan Regency, 2019</i> .....	58
3.1.12	Kepadatan Penduduk Menurut Kecamatan di Kabupaten Grobogan, 2019 <i>Population Density by Subdistrict in Grobogan Regency, 2019</i> .....	59
3.1.13	Laju Pertumbuhan Penduduk Menurut Kecamatan di Kabupaten Grobogan, 2015-2019 <i>Population Growth Rate by Subdistrict in Grobogan Regency, 2015-2019</i> .....	60
3.1.14	Penduduk Berumur 15 Tahun Keatas yang Bekerja Selama Seminggu yang Lalu Menurut Lapangan Pekerjaan dan Kecamatan di Kabupaten Grobogan, 2019 <i>The People Above 15 Years Old Who Work During a Week Ago by Field Work and Subdistrict in Grobogan Regency, 2019</i> .....	61



3.2.1	Jumlah Pegawai Negeri Sipil (PNS) Daerah Otonom Menurut Jenis Kelamin di Kabupaten Grobogan, 2019 <i>Total Civil Servants of Otonom Area by Sex in Grobogan Regency, 2019</i> .....	63
3.2.2	Jumlah Pegawai Negeri Sipil (PNS) Daerah Otonom Menurut Golongan di Kabupaten Grobogan, 2019 <i>Total Civil Servants of Otonom Area by Class in Grobogan Regency, 2019</i> .....	65
3.2.3	Jumlah Pegawai Negeri Sipil (PNS) Daerah Otonom Menurut Tingkat Pendidikan Formal di Kabupaten Grobogan, 2019 <i>Total Civil Servants of Otonom Area by Formal Education Level in Grobogan Regency, 2019</i> .....	67
3.2.4	Jumlah Pegawai Negeri Sipil (PNS) Vertikal/Pusat Menurut Jenis Kelamin di Kabupaten Grobogan, 2019 <i>Total Vertical/Central Civil Servants by Sex in Grobogan Regency, 2019</i> .....	71
3.2.5	Jumlah Pegawai Negeri Sipil (PNS) Vertikal/Pusat Menurut Golongan di Kabupaten Grobogan, 2019 <i>Total Vertical/Central Civil Servants by Class in Grobogan Regency, 2019</i> .....	72
3.2.6	Jumlah Pegawai Negeri Sipil (PNS) Vertikal/Pusat Menurut Tingkat Pendidikan Formal di Kabupaten Grobogan, 2019 <i>Total Vertical/Central Civil Servants by Formal Education Level in Grobogan Regency, 2019</i> .....	73
3.3.1	Jumlah Penduduk Kabupaten Grobogan yang Transmigrasi Menurut Daerah Penempatan, 2019 <i>Population Grobogan Regency that Transmigration According to the Regional Placement, 2019</i> .....	75
3.3.2	Jumlah Penduduk Kabupaten Grobogan yang Transmigrasi Menurut Daerah Asal, 2019 <i>Population Grobogan Regency that Transmigration by Region of Origin, 2019</i> .....	76
3.3.3	Banyaknya Tenaga Kerja dari Disnakertrans Kabupaten Grobogan Menurut Daerah Penempatan dan Jenis Kelamin, 2019 <i>Number of Placed Labour from Labour and Transmigration Service of Grobogan Regency by Destination and Sex, 2019</i>	77

## **SOSIAL**

### *Social*

- 4.1.1 Penduduk Berumur 5 Tahun Keatas Menurut Pendidikan yang Ditamatkan di Kabupaten Grobogan, 2019  
*Population Aged 5 Years and Over by Educational Completed in Grobogan Regency, 2019* ..... 86
- 4.1.2 Banyaknya Lembaga Pendidikan Anak Usia Dini dan Kelompok Belajar Pendidikan Kesetaraan Menurut Kecamatan di Kabupaten Grobogan Tahun Ajaran 2019/2018  
*Number of Child Age Early Institute Education and Study Group Education Equality by Subdistrict in Grobogan Regency School Year 2019/2018*..... 88
- 4.1.3 Banyaknya Sekolah dan Siswa Taman Kanak-kanak Menurut Kecamatan di Kabupaten Grobogan Tahun Ajaran 2019/2018  
*Number of School and Student Kindergarten by Subdistrict in Grobogan Regency School Year 2019/2018*..... 89
- 4.1.4 Banyaknya Sekolah dan Siswa Raudlatul Atfal (RA)/Bustanul Atfal (BA) Menurut Kecamatan di Kabupaten Grobogan Tahun Ajaran 2019/2018  
*Number of School and Student Raudlatul Atfal (RA)/Bustanul Atfal (BA) by Subdistrict in Grobogan Regency School Year 2019/2018*..... 90
- 4.1.5 Banyaknya Sekolah dan Siswa Sekolah Dasar Menurut Kecamatan di Kabupaten Grobogan Tahun Ajaran 2019/2018  
*Number of School and Student Elementary School by Subdistrict in Grobogan Regency School Year 2019/2018*.... 91
- 4.1.6 Banyaknya Sekolah dan Siswa Madrasah Ibtidaiyah (MI) Menurut Kecamatan di Kabupaten Grobogan Tahun Ajaran 2019/2018  
*Number of School and Student Madrasah Ibtidaiyah (MI) by Subdistrict in Grobogan Regency School Year 2019/2018*.... 92
- 4.1.7 Banyaknya Sekolah dan Siswa Sekolah Menengah Pertama (SMP) Menurut Kecamatan di Kabupaten Grobogan Tahun Ajaran 2019/2018  
*Number of School and Student Junior High School by Subdistrict in Grobogan Regency School Year 2019/2018*.... 93

4.1.8	Banyaknya Sekolah dan Siswa Madrasah Tsanawiyah (MTs) Menurut Kecamatan di Kabupaten Grobogan Tahun Ajaran 2019/2018 <i>Number of School and Student Madrasah Tsanawiyah (MTs) by Subdistrict in Grobogan Regency School Year 2019/2018</i>	94
4.1.9	Banyaknya Sekolah dan Siswa Sekolah Menengah Atas (SMA) Menurut Kecamatan di Kabupaten Grobogan Tahun Ajaran 2019/2018 <i>Number of School and Student Senior High School by Subdistrict in Grobogan Regency School Year 2019/2018....</i>	95
4.1.10	Banyaknya Sekolah dan Siswa Madrasah Aliyah (MA) Menurut Kecamatan di Kabupaten Grobogan Tahun Ajaran 2019/2018 <i>Number of School and Student Madrasah Aliyah (MA) by Subdistrict in Grobogan Regency School Year 2019/2018....</i>	96
4.1.11	Banyaknya Sekolah dan Siswa Sekolah Menengah Kejuruan (SMK) Menurut Kecamatan di Kabupaten Grobogan Tahun Ajaran 2019/2018 <i>Number of School and Student Vocational School by Subdistrict in Grobogan Regency School Year 2019/2018....</i>	97
4.1.12	Banyaknya Sekolah dan Siswa Sekolah Luar Biasa (SLB) Menurut Kecamatan di Kabupaten Grobogan Tahun Ajaran 2019/2018 <i>Number of School and Student Extraordinary School by Subdistrict in Grobogan Regency School Year 2019/2018....</i>	98
4.2.1	Jumlah Kunjungan Rawat Jalan, Rawat Inap dan Kunjungan Gangguan Jiwa Menurut Fasilitas Kesehatan di Kabupaten Grobogan, 2019 <i>Number of Visit Take Care of Path, Take Care of Stay and Disruption of Soul by Health Facilities in Grobogan Regency, 2019.....</i>	99
4.2.2	Banyaknya Puskesmas Menurut Kelas dan Kecamatan di Kabupaten Grobogan, 2019 <i>Number of Local Government Clinic by Class and Subdistrict in Grobogan Regency, 2019.....</i>	101
4.2.3	Banyaknya Posyandu Menurut Strata dan Kecamatan di Kabupaten Grobogan, 2019 <i>Number of Integrated Service Place by Strata and Subdistrict in Grobogan Regency, 2019.....</i>	102

4.2.4	Jumlah Upaya Kesehatan Bersumberdaya Masyarakat (UKBM) Menurut Kecamatan di Kabupaten Grobogan, 2019 <i>Number of Efforts Health with Source of Society by Subdistrict in Grobogan Regency, 2019</i> .....	103
4.2.5	Jumlah Desa Siaga Menurut Kecamatan di Kabupaten Grobogan, 2019 <i>Number of Prepared Village by Subdistrict in Grobogan Regency, 2019</i> .....	104
4.2.6	Jumlah Tenaga Medis Menurut Fasilitas Kesehatan di Kabupaten Grobogan, 2019 <i>Number of Health Workers by Health Facilities in Grobogan Regency, 2019</i> .....	105
4.2.7	Jumlah Tenaga Keperawatan Menurut Fasilitas Kesehatan di Kabupaten Grobogan, 2019 <i>Number of Treatment Workers by Health Facilities in Grobogan Regency, 2019</i> .....	107
4.3.1	Banyaknya Akseptor Baru Keluarga Berencana Menurut Kontrasepsi dan Kecamatan di Kabupaten Grobogan, 2019 <i>Number of New Acceptor Family Planning by Contraception and Subdistrict in Grobogan Regency, 2019</i> .....	109
4.3.2	Banyaknya Akseptor Keluarga Berencana Lestari Menurut Kontrasepsi dan Kecamatan di Kabupaten Grobogan, 2019 <i>Number of Acceptor Family Planning Long-lasting by Contraception and Subdistrict in Grobogan Regency, 2019</i> .....	111
4.3.3	Perkembangan Tahapan Keluarga Sejahtera Menurut Kecamatan di Kabupaten Grobogan, 2019 <i>Expansion of Stage Prosperous Family by Subdistrict in Grobogan Regency, 2019</i> .....	113
4.4.1	Jumlah Pasien Meninggal Menurut Diagnosis Penyakit Penyebab Kematian di Instalasi Rawat Inap RSUD dr. Soedjati Grobogan, 2019 <i>Number of Patient Died by Diagnosis Type of Disease in Instalation Inpatient in General Hospital dr. Soedjati Grobogan, 2019</i> .....	116
4.4.2	Jumlah Pasien Menurut Diagnosis Penyakit di Instalasi Rawat Inap RSUD dr. Soedjati Grobogan, 2019 <i>Number of Patient by Diagnosis of Disease in Instalation Inpatient in General Hospital dr. Soedjati Grobogan, 2019</i> .....	117

4.4.3	Jumlah Pasien Menurut Diagnosis Penyakit di Instalasi Rawat Jalan RSUD dr. Soedjati Grobogan, 2019 <i>Number of Patient by Diagnosis of Disease in Instalation Outpatient in General Hospital dr. Soedjati Grobogan, 2019</i> .....	118
4.5.1	Perolehan Darah pada Unit Donor Darah Palang Merah Indonesia Kabupaten Grobogan, 2019 <i>Having Blood in Donor Blood Unit Indonesian Red Cross of Grobogan Regency, 2019</i> .....	120
4.5.2	Permintaan Darah pada Unit Donor Darah Palang Merah Indonesia Kabupaten Grobogan Menurut Golongan Darah, 2019 <i>Demand Blood in Donor Blood Unit Indonesian Red Cross of Grobogan Regency by Blood Faction, 2019</i> .....	121
4.5.3	Penyaluran Darah pada Unit Donor Darah Palang Merah Indonesia Kabupaten Grobogan Menurut Golongan Darah, 2019 <i>Distribution Blood in Donor Blood Unit Indonesian Red Cross of Grobogan Regency by Blood Faction, 2019</i> .....	122
4.6.1	Jumlah Anak yang Melakukan Kejahatan/Pelanggaran dan Diserahkan kepada Kejaksaan Negeri Purwodadi serta Dituntut di Pengadilan, 2010-2019 <i>Number of Children Performing Crimes/Violations Submitted to State Prosecutor Purwodadi and Charged in Court, 2010-2019</i> .....	123
4.6.2	Jumlah Perkara Pidana yang Masuk ke Kejaksaan Negeri Purwodadi Menurut Jenis Perkara, 2019 <i>Criminal Case number Entering State Prosecutor Purwodadi by Type of Case, 2019</i> .....	124
4.6.3	Jumlah Perkara Pidana yang Telah Diselesaikan oleh Kejaksaan Negeri Purwodadi Menurut Jenis Perkara, 2019 <i>Criminal Case number that has been Completed by the State Prosecutor Purwodadi by Type of Case, 2019</i> .....	125
4.6.4	Banyaknya Kejahatan dan Pelanggaran yang Telah/Belum Diselesaikan Kejaksaan Negeri Purwodadi, 2019 <i>The number of Crime and Abuse Has/Not Completed State Prosecutor Purwodadi, 2019</i> .....	126

4.7.1	Banyaknya Perkara Pidana yang Masuk dan Diputus oleh Pengadilan Negeri Purwodadi, 2019 <i>Number of Criminal Case Enter and Closed by District Court of Purwodadi, 2019</i> .....	127
4.7.2	Banyaknya Perkara Perdata yang Masuk dan Diputus oleh Pengadilan Negeri Purwodadi, 2019 <i>Number of Civil Case Enter and Closed by District Court of Purwodadi, 2019</i> .....	128
4.8.1	Banyaknya Tahanan di Rumah Tahanan Negara Purwodadi Klas IIB Menurut Jenis Perkara, 2019 <i>Number of Arrested in House State Prisoners of Purwodadi Class IIB by Kind of Case, 2019</i> .....	129
4.8.2	Banyaknya Narapidana di Rumah Tahanan Negara Purwodadi Klas IIB Menurut Jenis Perkara, 2019 <i>Number of Inmated in House State Prisoners of Purwodadi Class IIB by Kind of Case, 2019</i> .....	131
4.9.1	Banyaknya Perkara yang Masuk Kantor Pengadilan Agama Purwodadi Menurut Jenis Perkara, 2019 <i>Number of Cases Recorded at Religious Court of Purwodadi by Kinds of Case, 2019</i> .....	133
4.9.2	Banyaknya Perkara yang Telah Diputuskan Pengadilan Agama Purwodadi Menurut Bulan, 2019 <i>Number of Cases Closed at Religious Court of Purwodadi by Month, 2019</i> .....	139
4.9.3	Banyaknya Nikah, Cerai Talak, Cerai Gugat dan Rujuk Menurut Kecamatan di Kabupaten Grobogan, 2019 <i>Number of Marriage, Repudiation, Divorce and Reconciliation by Subdistrict in Grobogan Regency, 2019</i> .....	140
4.9.4	Banyaknya Nikah, Cerai Talak, Cerai Gugat dan Rujuk Menurut Bulan di Kabupaten Grobogan, 2019 <i>Number of Marriage, Repudiation, Divorce and Reconciliation by Month in Grobogan Regency, 2019</i> .....	141
4.9.5	Banyaknya Tempat Ibadah Menurut Kecamatan di Kabupaten Grobogan, 2019 <i>Number of Religion Place by District in Grobogan Regency, 2019</i> .....	142
4.9.6	Banyaknya Pesantren, Pengajar dan Santri Menurut Kecamatan di Kabupaten Grobogan, 2019 <i>Number of Moslem Boarding School, Teacher and Students by District in Grobogan Regency, 2019</i> .....	144

4.9.7	Banyaknya Alim Ulama, Khotib dan Imam Menurut Kecamatan di Kabupaten Grobogan, 2019 <i>Number of Religious Mufti, Moslem Preacher and Religious Leader by District in Grobogan Regency, 2019</i> .....	145
4.9.8	Banyaknya Jemaah Haji Menurut Jenis Kelamin dan Kecamatan di Kabupaten Grobogan, 2019 <i>Number of Pilgrims by Sex and District in Grobogan Regency, 2019</i> .....	146
4.9.9	Banyaknya Jemaah Haji Menurut Jenis Pekerjaan dan Kecamatan di Kabupaten Grobogan, 2019 <i>Number of Pilgrims by Occupation and District in Grobogan Regency, 2019</i> .....	147
4.9.10	Banyaknya Jemaah Haji Menurut Pendidikan dan Kecamatan di Kabupaten Grobogan, 2019 <i>Number of Pilgrims by Education and District in Grobogan Regency, 2019</i> .....	149
4.9.11	Penduduk Menurut Agama dan Kecamatan di Kabupaten Grobogan, 2019 <i>Population by Religion and Subdistrict in Grobogan Regency, 2019</i> .....	150
4.10.1	Banyaknya Penderita Cacat di Kabupaten Grobogan, 2000-2019 <i>Number of Physical Defect Sufferer at Grobogan Regency, 2000-2019</i> .....	151
4.10.2	Banyaknya Penderita Cacat yang Telah Mendapatkan Pelayanan Panti dan Non Panti di Kabupaten Grobogan, 2000-2019 <i>Number of Deformity Sufferer Got Education on Institution and Non Institution in Grobogan Regency, 2000-2019</i> .....	152
4.11.1	Hasil Pelayanan Akta Kelahiran Menurut Bulan di Kabupaten Grobogan, 2012-2019 <i>Product Service of Birth Certificate by Month in Grobogan Regency, 2012-2019</i> .....	153
4.12.1	Banyaknya Publikasi yang Dimiliki Perpustakaan Daerah Kabupaten Grobogan Menurut Jenis Publikasi, 2019 <i>Number of Publication in Region Library of Grobogan Regency by Kinds of Publication, 2019</i> .....	154

4.12.2	Jumlah Pengunjung Perpustakaan Daerah Kabupaten Grobogan Menurut Bulan, 2012-2019 <i>Total Visitor in Region Library of Grobogan Regency by Month, 2012-2019</i> .....	155
4.13.1	Jumlah Kejadian Bencana Menurut Jenis dan Bulan di Kabupaten Grobogan, 2019 <i>The number of Disaster by Type and Month In Grobogan Regency, 2019</i> .....	156
4.13.2	Jumlah Kejadian Bencana Menurut Kecamatan di Kabupaten Grobogan, 2019 <i>The Number of Disaster by Subdistrict In Grobogan Regency, 2019</i> .....	157

## **PERTANIAN**

### *Agriculture*

5.1.1	Luas Panen, Produksi dan Rata-rata Produksi Padi Sawah, Padi Gogo dan Padi Total Menurut Kecamatan di Kabupaten Grobogan, 2019 <i>Harvest Area, Production and Yield Rate of Wet Land Paddy, Dry Land and Total Paddy by Subdistrict in Grobogan Regency, 2019</i> .....	165
5.1.2	Luas Panen, Produksi dan Rata-rata Produksi Tanaman Jagung dan Ubi Kayu Menurut Kecamatan di Kabupaten Grobogan, 2019 <i>Harvest Area, Production and Yield Rate of Maize and Cassava by Subdistrict in Grobogan Regency, 2019</i> .....	167
5.1.3	Luas Panen, Produksi dan Rata-rata Produksi Tanaman Ketela Rambat dan Kacang Tanah Menurut Kecamatan di Kabupaten Grobogan, 2019 <i>Harvest Area, Production and Yield Rate of Batata and Peanut by Subdistrict in Grobogan Regency, 2019</i> .....	168
5.1.4	Luas Panen, Produksi dan Rata-rata Produksi Tanaman Kedelai dan Kacang Hijau Menurut Kecamatan di Kabupaten Grobogan, 2019 <i>Harvest Area, Production and Yield Rate of Soybean and Small Green Pea by Subdistrict in Grobogan Regency, 2019</i> .....	169
5.1.5	Luas Panen dan Produksi Tanaman Buah-buahan Menurut Jenis dan Kecamatan di Kabupaten Grobogan, 2019 <i>Harvest Area and Production of Fruits by Kinds and Subdistrict in Grobogan Regency, 2019</i> .....	170



5.1.6	Luas Panen dan Produksi Tanaman Sayur-sayuran Menurut Jenis dan Kecamatan di Kabupaten Grobogan, 2019 <i>Harvest Area and Production of Vegetables by Kinds and Subdistrict in Grobogan Regency, 2019</i> .....	171
5.1.7	Banyaknya Alat dan Mesin Pertanian Menurut Kecamatan di Kabupaten Grobogan, 2019 <i>Number of Device and Machine Farming by Subdistrict in Grobogan Regency, 2019</i> .....	175
5.1.8	Banyaknya Kelompok Tani dan Anggotanya Menurut Kecamatan di Kabupaten Grobogan, 2019 <i>Number of Farmer Groups and Members by Subdistrict in Grobogan Regency, 2019</i> .....	179
5.2.1	Jumlah Ternak Menurut Jenis Ternak dan Kecamatan di Kabupaten Grobogan, 2019 <i>Number Cattle by Kinds of Cattle and Subdistrict in Grobogan Regency, 2019</i> .....	180
5.2.2	Banyaknya Ternak yang Keluar Kabupaten Grobogan Menurut Jenis Ternak dan Bulan, 2019 <i>Number Cattle be Gone Out From Grobogan Regency by Kinds of Cattle and Month, 2019</i> .....	181
5.2.3	Banyaknya Ternak yang Masuk Kabupaten Grobogan Menurut Jenis Ternak dan Bulan, 2019 <i>Number Cattle Come in to Grobogan Regency by Kinds of Cattle and Month, 2019</i> .....	182
5.2.4	Banyaknya Ternak yang Dipotong di Rumah Potong Hewan Pemerintah Menurut Jenis Ternak dan Bulan di Kabupaten Grobogan, 2019 <i>Number Cutting Cattle at Government Slaughterhouse by Kinds of Cattle and Month in Grobogan Regency, 2019</i> .....	183
5.2.5	Banyaknya Ternak yang Dipotong di Rumah Potong Hewan Swasta Menurut Jenis Ternak dan Bulan di Kabupaten Grobogan, 2019 <i>Number Cutting Cattle at Own Slaughterhouse by Kinds of Cattle and Month in Grobogan Regency, 2019</i> .....	184
5.2.6	Banyaknya Ternak yang Dipotong di Luar Rumah Potong Hewan Menurut Jenis Ternak dan Bulan di Kabupaten Grobogan, 2019 <i>Number Cutting Cattle at Outside Slaughterhouse by Kinds of Cattle and Month in Grobogan Regency, 2019</i> .....	185

5.2.7	Pelaksanaan Inseminasi Buatan (IB) Menurut Banyaknya Akseptor dan Inseminasi di Kabupaten Grobogan, 2019 <i>Implementation of Artificial Insemination by Number of Acceptors and Insemination in Grobogan Regency, 2019.....</i>	186
5.2.8	Banyaknya Kelahiran Sapi Potong dari Hasil Kawin Suntik Menurut ULIB di Kabupaten Grobogan, 2019 <i>Number Slice of Cows Birth from Injection by ULIB in Grobogan Regency, 2019.....</i>	188
5.2.9	Produksi Telur Menurut Jenis Unggas dan Kecamatan di Kabupaten Grobogan, 2019 <i>Egg Production by Kinds of Fowls and Subdistrict in Grobogan Regency, 2019.....</i>	190
5.3.1	Luas Tempat Pemeliharaan Ikan di Kolam Menurut Jumlah Pemilik, Jumlah Kolam dan Luas Kolam di Kabupaten Grobogan, 2019 <i>Place of Fish Care Area at Pond by The Owner, Number of Pond and Total Area Pond in Grobogan Regency, 2019.....</i>	191
5.3.2	Produksi Ikan Menurut Subsektor Perikanan dan Kecamatan di Kabupaten Grobogan, 2019 <i>Fish Production by Fishing Subsector and Subdistrict in Grobogan Regency, 2019.....</i>	192
5.3.3	Banyaknya Bibit Ikan yang Terjual/Diberikan Dirinci Menurut Jenis Benih/Bibit dan Kecamatan di Kabupaten Grobogan, 2019 <i>Number of Fish Seed been Sold/Given by Kinds of Seed and Subdistrict in Grobogan Regency, 2019.....</i>	193
5.3.4	Banyaknya Alat Penangkap Ikan Menurut Jenis Alat dan Kecamatan di Kabupaten Grobogan, 2019 <i>Number of Fish Catcher Tools by Kinds of Tools and Subdistrict in Grobogan Regency, 2019.....</i>	194
5.4.1	Luas Tanaman dan Produksi Kelapa Menurut Kecamatan di Kabupaten Grobogan, 2019 <i>Harvest Area and Production of Coconat-Palm by Subdistrict in Grobogan Regency, 2019.....</i>	195
5.4.2	Luas Tanaman dan Produksi Tembakau dan Kapas Menurut Kecamatan di Kabupaten Grobogan, 2019 <i>Harvest Area and Production of Tobacco and Cotton by Subdistrict in Grobogan Regency, 2019.....</i>	196

5.4.3	Luas Tanaman dan Produksi Kapuk Randu dan Tebu Menurut Kecamatan di Kabupaten Grobogan, 2019 <i>Harvest Area and Production of Capok Randu and Sugar-reed by Subdistrict in Grobogan Regency, 2019</i> .....	197
5.4.4	Luas Tanaman dan Produksi Jarak Keyar dan Jarak Pagar Menurut Kecamatan di Kabupaten Grobogan, 2019 <i>Harvest Area and Production of Castor Oil Plant by Subdistrict in Grobogan Regency, 2019</i> .....	198
5.5.1	Produksi Hasil Hutan dari KPH Purwodadi yang Berada di Wilayah Kabupaten Grobogan, 2019-2019 <i>Production of Forest from KPH Purwodadi in Grobogan Regency Area, 2019-2019</i> .....	199
5.5.2	Produksi Hasil Hutan dari KPH Gundih yang Berada di Wilayah Kabupaten Grobogan, 2012-2019 <i>Production of Forest from KPH Gundih in Grobogan Regency Area, 2012-2019</i> .....	200
5.5.3	Produksi Hasil Hutan dari KPH Telawa yang Berada di Wilayah Kabupaten Grobogan, 2012-2019 <i>Production of Forest from KPH Telawa in Grobogan Regency Area, 2012-2019</i> .....	201
5.5.4	Produksi Hasil Hutan dari KPH Semarang yang Berada di Wilayah Kabupaten Grobogan, 2012-2019 <i>Production of Forest from KPH Semarang in Grobogan Regency Area, 2012-2019</i> .....	202

## **PERINDUSTRIAN DAN ENERGI**

### *Industrial and Energy*

6.1.1	Banyaknya Perusahaan Industri Besar, Sedang, Kecil dan Industri Rumah Tangga Menurut Kecamatan di Kabupaten Grobogan, 2019 <i>Number of Big Industry, Middle, Small and Home Industry by Subdistrict in Grobogan Regency, 2019</i> .....	208
6.1.2	Banyaknya Penggilingan Padi, Pembuatan Kompos dan Pemipil Jagung Menurut Kecamatan di Kabupaten Grobogan, 2019 <i>Number of Ricemill, Composting and Shelled Corn Machine by Subdistrict in Grobogan Regency, 2019</i> .....	209

6.1.3	Jumlah Produksi dari Perusahaan yang Masih Aktif Bekerja Dirinci Menurut Jenis Industri di Kabupaten Grobogan, 2019-2019 <i>Number of Production from the Company's Still Active Working by Type of Industry in Grobogan Regency, 2019-2019</i> .....	210
6.1.4	Banyaknya Perusahaan Industri Menurut Jenis Industri yang Terdaftar, Masih Bekerja dan Jumlah Tenaga Kerja di Kabupaten Grobogan, 2019 <i>Number of Industry According by Kinds of Registred Industry Still Operation and Total Labour in Grobogan Regency, 2019</i> .....	215
6.2.1	Jumlah Desa/Kel yang Sudah dan Belum Mendapat Aliran Listrik PLN serta Jumlah Pelanggan PLN Menurut Kecamatan di Kabupaten Grobogan, 2019 <i>Number of Villages/Urban Already and Not Getting Electricity from PLN and PLN Costumers by Subdistrict in Grobogan Regency, 2019</i> .....	220
6.2.2	Jumlah Pelanggan Listrik PLN Menurut Desa dan Kecamatan di Kabupaten Grobogan, 2012- 2019 <i>Number of Electricity Costumers from PLN by Villages and Subdistrict in Grobogan Regency, 2012-2019</i> .....	221
6.3.1	Jumlah Pelanggan dan Air yang Dipakai dari PDAM Kabupaten Grobogan Menurut Jenis dan Bulan, 2019 <i>Number of Water Costumer and Water Used from PDAM Grobogan Regency by Kinds and Month, 2019</i> .....	232
6.3.2	Jumlah Pelanggan dan Air yang Dipakai dari PDAM Kabupaten Grobogan Menurut Kecamatan, 2019 <i>Number of Water Costumer and Water Used from PDAM Grobogan Regency by Subdistrict, 2019</i> .....	233
6.4.1	Banyaknya Perusahaan yang Memiliki Surat Ijin Usaha Perdagangan (SIUP) Menurut Kecamatan di Kabupaten Grobogan, 2019 <i>Number of Company with Licensed (SIUP) by Subdistrict in Grobogan Regency, 2019</i> .....	234

6.4.2	Banyaknya Perusahaan yang Memiliki Tanda Daftar Perusahaan (TDP) Berdasarkan UU No.3 Tahun 1982 Menurut Kecamatan di Kabupaten Grobogan, 2019 <i>Number of Company who Have Company Registration (TDP) Pursuant to Law No. 3 of 1982 by Subdistrict in Grobogan Regency, 2019</i> .....	235
6.4.3	Banyaknya Peralatan dan Perlengkapannya yang Ditera Ulang Menurut Kecamatan di Kabupaten Grobogan, 2019 <i>Number of Equipment and Provisien be New Printed by Subdistrict in Grobogan Regency, 2019</i> .....	236
6.4.4	Jumlah Pengadaan Pupuk di Kabupaten Grobogan Menurut Jenis Pupuk dan Bulan, 2019 <i>Number of Manure Supply in Grobogan Regency by Kinds of Manure and Month, 2019</i> .....	238
6.4.5	Jumlah Penyaluran Pupuk di Kabupaten Grobogan Menurut Jenis Pupuk dan Bulan, 2019 <i>Number of Manure Distribution in Grobogan Regency by Kinds of Manure and Month, 2019</i> .....	239
6.5.1	Jumlah Penerbitan Tanda Daftar Perusahaan SIUP Baru Menurut Bulan dan Jenis Perusahaan di Kabupaten Grobogan, 2019 <i>Number of Company Registration New SIUP by Month and Company Type in Grobogan Regency, 2019</i> .....	240
6.5.2	Realisasi Penerbitan Tanda Daftar Perusahaan SIUP Baru Menurut Bulan dan Jenis Perusahaan di Kabupaten Grobogan, 2019 <i>Realization Publication of Permit of Effort Commerce by Month and Company Type in Grobogan Regency, 2019</i> .....	241
6.6.1	Pemasukan dan Pengeluaran Beras Bulog Purwodadi, 2012-2019 <i>Income and Expenditure Rice from Bulog Purwodadi, 2012-2019</i> .....	242
6.6.2	Penyaluran Beras Miskin oleh Kantor Bulog Purwodadi Menurut Kecamatan di Kabupaten Grobogan, 2012-2019 <i>Poor Rice Distribution from Bulog Office of Purwodadi by District in Grobogan Regency, 2012-2019</i> .....	243

6.7.1	<p>Banyaknya Stasiun Pengisian Bahan Bakar Umum (SPBU) dan Stasiun Pengisian Bahan Bakar Elpiji (SPBE) Menurut Kecamatan di Kabupaten Grobogan, 2012-2019  <i>Number of General Material Burn Admission Filling and Liquid Propane Material Burn Admissin Filling by Subdistrict in Grobogan Regency, 2012-2019</i>.....</p>	244
6.7.2	<p>Realisasi penyaluran BBM dan Gas Bersubsidi di SPBU dan SPBE di Wilayah Kabupaten Grobogan, 2019  <i>Realization of Distribution Material Burn Oil and Gas Subsidized in SPBU and SPBE Area Grobogan Regency, 2019</i>.....</p>	245

**PERHUBUNGAN DAN PARIWISATA**

*Transportation and Tourism*

7.1.1	<p>Panjang Jalan Provinsi di bawah BPT Bina Marga Wilayah Semarang di Wilayah Kabupaten Grobogan dirinci Menurut Ruas, Kecamatan yang Dilalui dan Kondisi Jalan Keadaan Akhir Tahun 2019 (Km)  <i>Length of Provincial roads under BPT Higways in the District of Semarang Area Grobogan Regency Specified by Ruas, Trough Which the District and State Road Condition at End of Year 2019 (Km)</i> .....</p>	252
7.1.2	<p>Panjang Jalan Provinsi di bawah BPT Bina Marga Wilayah Purwodadi di Wilayah Kabupaten Grobogan dirinci Menurut Ruas, Kecamatan yang Dilalui dan Kondisi Jalan Keadaan Akhir Tahun 2019 (Km)  <i>Length of Provincial roads under BPT Higways in the District of Purwodadi Area Grobogan Regency Specified by Ruas, Trough Which the District and State Road Condition at End of Year 2019 (Km)</i> .....</p>	253
7.1.3	<p>Panjang Jalan Kabupaten Menurut Kondisi Jalan dan Kecamatan di Kabupaten Grobogan, 2019 (Km)  <i>Regency Road Length by Road Condition and Subdistrict in Grobogan Regency, 2019 (Km)</i> .....</p>	254
7.1.4	<p>Panjang Jalan Kabupaten Menurut Kondisi Jalan di Kabupaten Grobogan, 2011-2019  <i>Regency Road Length by Road Condition in Grobogan Regency, 2011-2019</i>.....</p>	255

7.2.1	Jumlah Kendaraan Bermotor yang Terdaftar di Kantor UP3AD Kabupaten Grobogan Menurut Jenis Kendaraan, 2009-2019 <i>Number of Motorized Vehicle that Registered in UP3AD Office of Grobogan Regency by Kinds of Vehicle, 2009-2019</i>	256
7.3.1	Nama Hotel/Losmen/Penginapan, Klasifikasi, Alamat, Jumlah Kamar dan Tempat Tidur Tersedia di Kabupaten Grobogan, 2019 <i>The Hotel's Name, Classification, Address, Total of Rooms and Beds in Grobogan Regency, 2019</i>	257
7.3.2	Jumlah Pengunjung dan Pemasukan Obsek Wisata di Kabupaten Grobogan Menurut Bulan, 2019 <i>Total Visitor and Income of Tour Place in Grobogan Regency by Month, 2019</i>	258
7.4.1	Data Operasional PT Pos Indonesia (Persero) Cabang Kabupaten Grobogan Tahun 2019-2019 <i>The Operational Data of PT Pos Indonesia (Persero) Division Grobogan Regency 2019-2019</i>	261
7.4.2	Realisasi Pendapatan PT Pos Indonesia (Persero) Cabang Kabupaten Grobogan Menurut Bulan 2019 <i>The Income Realization of PT Pos Indonesia (Persero) Division Grobogan Regency by Month 2019</i>	262
7.4.3	Banyaknya Kantor Pos Pembantu dan Tenaga Kerja Dibawah PT Pos Indonesia Cabang Kabupaten Grobogan Menurut Kecamatan 2019 <i>Total Sub Post Office and The Employee Under Control of PT Pos Indonesia Division Grobogan Regency by Subdistrict 2019</i>	264
7.5.1	Banyaknya SIM Baru yang Dikeluarkan POLRES Grobogan Menurut Jenis SIM dan Bulan, 2019 <i>Total New/Renew Driving Licence Published of POLRES Grobogan According by Kinds Driving License and Month, 2019</i>	265
7.5.2	Banyaknya Pelanggaran Kendaraan Bermotor Menurut Jenisnya dan Bulan, 2019 <i>Number of Vehicle Infraction by Type and Month, 2019</i>	266

## **KEUANGAN DAN HARGA**

### *Finance and Price*

- 8.1.1 Posisi Pemupukan Dana dari Masyarakat Menurut Jenisnya Dana di PT BPD Jateng Cabang Purwodadi Menurut Bulan, 2019  
*The Position of Savings from Saver by Kinds of Savings at PT BPD Jateng District Purwodadi by Month, 2019.....* 272
- 8.1.2 Jumlah Kredit yang Diselesaikan Menurut Jenis Kredit di PT BPD Jateng Cabang Purwodadi Menurut Bulan, 2019  
*Total Finished Credit by Kinds of Credit at PT BPD Jateng District Purwodadi by Month, 2019 .....* 273
- 8.1.3 Perkembangan Tabungan di PT BPD Jateng Cabang Purwodadi Menurut Jumlah Nasabah dan Jumlah Uang Menurut Bulan, 2019  
*The Growth Saving at PT BPD Jateng District Purwodadi By Total Saver and Money by Month, 2019.....* 274
- 8.2.1 Posisi Deposito Berjangka dan Giro Menurut Jumlah Nasabah dan Uang di BRI Cabang Purwodadi dan BRI Unit se-Kabupaten Grobogan Menurut Bulan, 2019  
*Measured Deposito and Giro by Total Saver and Money at BRI District Purwodadi and Unit BRI in Grobogan Regency by Month, 2019.....* 275
- 8.2.2 Perkembangan Simpedes dan Britama Menurut Jumlah Nasabah dan Jumlah Uang di BRI Cabang Purwodadi dan BRI Unit se-Kabupaten Grobogan Menurut Bulan, 2019  
*The Growth of Simpedes and Britama by Total Saver and Money at BRI District Purwodadi and Unit BRI in Grobogan Regency by Month, 2019 .....* 276
- 8.2.3 Jumlah Kredit yang Disalurkan Menurut Jenis Kredit di BRI Cabang Purwodadi dan BRI Unit se-Kabupaten Grobogan Menurut Bulan, 2019  
*Total Given Credits by Kinds of Credit at BRI District Purwodadi and Unit BRI in Grobogan Regency by Month, 2019 .....* 277
- 8.2.4 Banyaknya BRI Unit, Tenaga Kerja dan Kredit yang Disalurkan Menurut Kecamatan, 2019  
*Total Unit BRI, Employee and Given Credits by District, 2019 .....* 278



8.3.1	Posisi Pemupukan Dana dari Masyarakat Menurut Jenisnya Dana di PT BCA Tbk KCU Purwodadi Menurut Bulan, 2019 <i>The Position of Savings from Saver by Kinds of Savings at PT BCA Tbk District Purwodadi by Month, 2019.....</i>	279
8.3.2	Jumlah Kredit yang Disalurkan Menurut Jenis Kredit di PT BCA Tbk KCU Purwodadi Menurut Bulan, 2019 <i>Total Given Credits According by Kinds of Credit at PT BCA Tbk District Purwodadi by Month, 2019.....</i>	280
8.3.3	Perkembangan Jumlah Nasabah Menurut Jenisnya di PT BCA Tbk KCU Purwodadi Menurut Bulan, 2019 <i>The Growth of Total Saver by Kinds of Saver at PT BCA Tbk District Purwodadi by Month, 2019.....</i>	281
8.4.1	Banyaknya KUD (Koperasi Unit Desa) dan Anggota Menurut Kecamatan dan Jenis Kelamin di Kabupaten Grobogan, 2019 <i>Total KUD (Village Unit Cooperation) and Members by Subdistrict and Sex of Member in Grobogan Regency, 2019.</i>	282
8.4.2	Banyaknya Koperasi Pertanian (Koptan) dan Anggota Menurut Kecamatan dan Jenis Kelamin di Kabupaten Grobogan, 2019 <i>Total Agricultural Cooperatives and Members by Subdistrict and Sex of Member in Grobogan Regency, 2019.....</i>	283
8.4.3	Banyaknya Koperasi Serba Usaha (KSU) dan Anggota Menurut Kecamatan dan Jenis Kelamin di Kabupaten Grobogan, 2019 <i>Total Business Solutions Cooperatives and Members by Subdistrict and Sex of Member in Grobogan Regency, 2019.</i>	284
8.4.4	Banyaknya Koperasi Simpan Pinjam (KSP) dan Anggota Menurut Kecamatan dan Jenis Kelamin di Kabupaten Grobogan, 2019 <i>Total Savings and Credit Cooperatives and Members by Subdistrict and Sex of Member in Grobogan Regency, 2019.</i>	285
8.4.5	Banyaknya Koperasi Pegawai Republik Indonesia (KPRI) dan Anggota Menurut Kecamatan dan Jenis Kelamin di Kabupaten Grobogan, 2019 <i>Total Cooperative Employee Republic of Indonesia and Members by Subdistrict and Sex of Member in Grobogan Regency, 2019.....</i>	286

8.5.1	<p>Indeks Harga Konsumen di Kota Purwodadi Menurut Kelompok Pengeluaran (IHK 2007=100; Mulai September 2019 IHK 2012=100), 2019-2019</p> <p><i>Consumer Price Index in Purwodadi City by Expending of Group (Index 2007=100; begin of September 2019 Index 2012=100), 2019-2019</i>.....</p>	287
8.5.2	<p>Persentase Perubahan Indeks Harga Konsumen (Inflasi) di Kota Purwodadi Menurut Kelompok Pengeluaran (IHK 2007=100; Mulai September 2019 IHK 2012=100), 2019-2019</p> <p><i>Percentage of Change of Consumer Price Index (Inflation) in Purwodadi City by Expending of Group (Index 2007=100; begin of September 2019 Index 2012=100), 2019-2019</i>.....</p>	289
8.5.3	<p>Andil Inflasi/Deflasi di Kota Purwodadi Menurut Kelompok Pengeluaran (IHK 2007=100; Mulai September 2019 IHK 2012=100), 2019-2019</p> <p><i>Proportion of Inflation/Deflation in Purwodadi City by Expending of Group (Index 2007=100; begin of September 2019 Index 2012=100), 2019-2019</i>.....</p>	291
8.5.4	<p>Indeks Harga Konsumen (Inflasi) di Kota Purwodadi, 2019-2019</p> <p><i>Consumer Price Index (Inflation) in Purwodadi City, 2019-2019</i>.....</p>	293
8.6.1	<p>Target dan Realisasi Pendapatan APBD Kabupaten Grobogan Tahun Anggaran 2019</p> <p><i>Target and Realization Income from APBD of Grobogan Regency Consideration Year 2019</i>.....</p>	294
8.6.2	<p>Target dan Realisasi Belanja APBD Kabupaten Grobogan Tahun Anggaran 2019</p> <p><i>Target and Realization Expending from APBD of Grobogan Regency Consideration Year 2019</i>.....</p>	295
8.6.3	<p>Pembiayaan APBD Kabupaten Grobogan Tahun Anggaran 2019</p> <p><i>Budgeting from APBD of Grobogan Regency Consideration Year 2019</i>.....</p>	296

## **PENDAPATAN REGIONAL**

### *Regional Income*

9.1.1	PDRB Kabupaten Grobogan Menurut Lapangan Usaha Atas Dasar Harga Berlaku, 2012-2019 (Jutaan Rupiah) <i>GRDP of Grobogan Regency by Industrial Origin at Current Market Price, 2012-2019 (Million Rupiahs)</i> .....	283
9.1.2	PDRB Kabupaten Grobogan Menurut Lapangan Usaha Atas Dasar Harga Konstan 2010, 2012-2019 (Jutaan Rupiah) <i>GRDP of Grobogan Regency by Industrial Origin at Constant Market 2000 Price, 2012-2019 (Million Rupiahs)</i> .	284
9.1.3	Distribusi PDRB Kabupaten Grobogan Menurut Lapangan Usaha Atas Dasar Harga Berlaku, 2012-2019 (Persen) <i>GRDP Distribution of Grobogan Regency by Industrial Origin at Current Market Price, 2012-2019 (Percentage)</i> ...	285
9.1.4	Distribusi PDRB Kabupaten Grobogan Menurut Lapangan Usaha Atas Dasar Harga Konstan 2010, 2012-2019 (Persen) <i>GRDP Distribution of Grobogan Regency by Industrial Origin at Constant Market 2000 Price, 2012-2019 (Percentage)</i> .....	286
9.1.5	Pertumbuhan PDRB Kabupaten Grobogan Menurut Lapangan Usaha Atas Dasar Harga Berlaku, 2012-2019 (Persen) <i>GRDP Growth of Grobogan Regency by Industrial Origin at Current Market Price, 2012-2019 (Percentage)</i> .....	287
9.1.6	Pertumbuhan PDRB Kabupaten Grobogan Menurut Lapangan Usaha Atas Dasar Harga Konstan 2010, 2012-2019 (Persen) <i>GRDP Growth of Grobogan Regency by Industrial Origin at Constant Market 2000 Price, 2012-2019 (Percentage)</i> .....	288
9.1.7	Indeks Implisit PDRB Kabupaten Grobogan Menurut Lapangan Usaha, 2012-2019 (Persen) <i>GRDP Implicit Index of Grobogan Regency by Industrial Origin, 2012-2019 (Percentage)</i> .....	289
9.1.8	Perubahan Indeks Implisit PDRB Kabupaten Grobogan Menurut Lapangan Usaha, 2012-2019 (Persen) <i>Growth Rate of GRDP Implicit Index of Grobogan Regency by Industrial Origin, 2012-2019 (Percentage)</i> .....	290

## **PERBANDINGAN KABUPATEN SEKITAR**

	<i>Comparison About Regency</i>	
10.1.1	Perbandingan Jumlah Rumahtangga Kabupaten Sekitar Kabupaten Grobogan, 2011-2019 <i>Comparison of Total Household Regency About Grobogan Regency, 2011-2019</i> .....	314
10.1.2	Perbandingan Jumlah Penduduk Kabupaten Menurut Jenis Kelamin Sekitar Kabupaten Grobogan, 2019-2019 <i>Comparison of Total Population Regency by Sex About Grobogan Regency, 2019-2019</i> .....	315
10.1.3	Perbandingan Luas dan Kepadatan Penduduk Kabupaten Sekitar Kabupaten Grobogan, 2019-2019 <i>Comparison of Area and Population Density Regency About Grobogan Regency, 2019-2019</i> .....	316
10.2.1	Perbandingan Angka Harapan Hidup Kabupaten Sekitar Kabupaten Grobogan (Tahun), 2011-2019 <i>Comparison of Life Expectancy Regency About Grobogan Regency (Year), 2011-2019</i> .....	317
10.2.2	Perbandingan Angka Harapan Lama Sekolah (HLS) Kabupaten Sekitar Kabupaten Grobogan (Tahun), 2011-2019 <i>Comparison of Expected Years of Schooling (EYS) Regency About Grobogan Regency (Year), 2011-2019</i> .....	318
10.2.3	Perbandingan Rata-rata Lama Sekolah (RLS) Kabupaten Sekitar Kabupaten Grobogan (Tahun), 2011-2019 <i>Comparison of Means Years of Schooling (MYS) Regency About Grobogan Regency (Year), 2011-2019</i> .....	319
10.2.4	Perbandingan Pengeluaran per Kapita Disesuaikan Kabupaten Sekitar Kabupaten Grobogan, 2011-2019 <i>Comparison of Purchasing Power Parity Regency About Grobogan Regency, 2011-2019</i> .....	320
10.2.5	Perbandingan Angka Indeks Pembangunan Manusia Kabupaten Sekitar Kabupaten Grobogan, 2011-2019 <i>Comparison of Value Human Development Index Regency About Grobogan Regency, 2011-2019</i> .....	321

10.3.1	Perbandingan Persentase Rumahtangga Menurut Golongan Pengeluaran per Kapita per Bulan Kabupaten Sekitar Kabupaten Grobogan, 2019 <i>Comparison of Percentage of Households by Type Expenditure per Capita per Month Regency About Grobogan Regency, 2019</i> .....	322
10.3.2	Perbandingan Persentase Pengeluaran per Kapita per Bulan Menurut Jenis Pengeluaran Kabupaten Sekitar Kabupaten Grobogan, 2019 <i>Comparison of Percentage of Expenditures per Capita per Month by Type of Expenditure Regency About Grobogan Regency, 2019</i> .....	323
10.3.3	Perbandingan Angka Kemiskinan Kabupaten Sekitar Kabupaten Grobogan, 2011-2019 <i>Comparison of Regency Poverty Rate About Grobogan Regency, 2011-2019</i> .....	324
10.4	Perbandingan Indeks Kemahalan Konstruksi Kabupaten Sekitar Kabupaten Grobogan, 2012-2019 <i>Comparison of Regency Construction Cost Index About Grobogan Regency, 2012-2019</i> .....	325
10.5	Perbandingan Inflasi/Deflasi Kabupaten Sekitar Kabupaten Grobogan, 2019 <i>Comparison of Regency Inflation/Deflation About Grobogan Regency, 2019</i> .....	326

## DAFTAR GAMBAR

### *List of Figures*

No.	Judul Gambar	Hal
(1)	(2)	(3)
1.1	Rata-rata Hari Hujan per Bulan di Kabupaten Grobogan Tahun 2012-2019 .....	7
1.2	Rata-rata Curah Hujan per Bulan di Kabupaten Grobogan Tahun 2012-2019 .....	7
2.1	Banyaknya Anggota DPRD Kabupaten Grobogan Menurut Fraksi Tahun 2018 .....	21
2.2	Banyaknya Produk DPRD Kabupaten Grobogan Tahun 2011-2019 .....	21
3.1	Piramida Penduduk Kabupaten Grobogan Tahun 2019.....	41
3.2	Penduduk Berumur 15 Tahun Keatas yang Bekerja Menurut Lapangan Pekerjaan Tahun 2019 .....	41
4.1	Banyaknya Sekolah, Guru dan Murid SD, SLTP, SLTA di Kabupaten Grobogan Tahun Pelajaran 2019/ 2018 .....	85
4.2	Banyaknya Jemaah Haji dari Kabupaten Grobogan Menurut Jenis Kelamin Tahun 2010-2019 .....	85
5.1	Produksi Padi dan Jagung di Kabupaten Grobogan Tahun 2011-2019 .....	164
5.2	Jumlah Sapi Potong di Kabupaten Grobogan Tahun 2007-2019...	164
6.1	Jumlah Pelanggan PLN di Kabupaten Grobogan Tahun 2009-2019 .....	207
6.2	Jumlah Pelanggan PDAM di Kabupaten Grobogan Tahun 2009-2019 .....	207
7.1	Kondisi Jalan Kabupaten di Wilayah Kabupaten Grobogan Tahun 2019 .....	251
7.2	Jumlah Pengunjung Bledug Kuwu dan Goa Lawa/Macan Tahun 2010-2019 .....	251
8.1	Inflasi Tahunan Kota Purwodadi Tahun 2008-2019 .....	271
8.2	Inflasi Bulanan Kota Purwodadi Tahun 2019 .....	271
9.1	Pertumbuhan Ekonomi Kabupaten Grobogan Tahun 2011-2019..	301
9.2	PDRB Kabupaten Grobogan Atas Dasar Harga Berlaku Menurut Lapangan Usaha Tahun 2010-2019 .....	301

## PENJELASAN UMUM

### *Explanatory Notes*

Tanda-tanda, satuan-satuan dan lain-lainnya yang digunakan dalam publikasi ini adalah sebagai berikut:

#### 1. TANDA-TANDA

Data belum tersedia .....	: ...
Data tidak tersedia .....	: -
Tanda desimal.....	: ,
Angka sementara .....	: *
Angka sangat sementara .....	: **
Angka sangat sangat sementara .....	: ***
Angka diperbaiki .....	: r
Angka perkiraan .....	: e
Rupiah .....	: Rp.
Meter .....	: m
Meter persegi .....	: m <sup>2</sup>
Kilometer .....	: km
Kilometer persegi .....	: km <sup>2</sup>
Hektar .....	: ha

#### 2. SATUAN

Meter (m).....	: 100 cm
Kilometer (km) .....	: 1000 m
Kwintal (kw) .....	: 100 kg
Ton .....	: 1000 kg
Liter .....	: 1000 ml





## **BAB I GEOGRAFI DAN IKLIM**

### **CHAPTER I GEOGRAPHY AND CLIMATE**

#### **1.1 Letak Geografi**

Dilihat dari Peta Provinsi Jawa Tengah, Kabupaten Grobogan terletak diantara dua Pegunungan Kendeng yang membujur dari arah barat ke timur dan berada di bagian timur. Wilayah Grobogan sebelah barat berbatasan dengan Semarang dan Demak, sebelah utara dengan Kudus, Pati dan Blora, sebelah timur dengan Blora dan sebelah selatan berbatasan dengan Ngawi (Jawa Timur), Sragen, Boyolali dan Semarang.

Ditinjau secara letak geografis, wilayah Kabupaten Grobogan terletak diantara  $110^{\circ} 32' - 111^{\circ} 15'$  Bujur Timur dan  $6^{\circ} 55' - 7^{\circ} 16'$  Lintang Selatan.

#### **1.2 Luas Wilayah**

Secara administratif Kabupaten Grobogan terdiri dari 19 (sembilan belas) kecamatan dan 280 desa/kelurahan dengan ibukota berada di Purwodadi.

Berdasarkan hasil Evaluasi Penggunaan Tanah (EPT) tahun 1983 Kabupaten Grobogan mempunyai luas 1.975,86 Km<sup>2</sup> dan merupakan kabupaten terluas nomor 2 di Jawa Tengah setelah Kabupaten Cilacap. Jarak dari utara ke selatan  $\pm 37$  Km dan jarak dari barat ke timur  $\pm 83$  Km.

Jarak dari Purwodadi ke beberapa kota sekitarnya antara lain: Semarang  $\pm 64$  Km, Demak  $\pm 39$  Km, Kudus  $\pm 45$  Km, Pati  $\pm 45$  Km, Blora

#### *1.1 Location of Geography*

*Seen from the map of Jawa Tengah Province, located of Grobogan Regency between two mountains Kendeng stretching from west to east and is located in the eastern part. Grobogan region bordering in west side with Semarang and Demak, north with Kudus, Pati and Blora, east with Blora and south with Ngawi (Jawa Timur), Sragen, Boyolali and Semarang*

*In terms by the geographical position, the area of Grobogan Regency located between  $110^{\circ} 32' - 111^{\circ} 15'$  East Longitude and  $6^{\circ} 55' - 7^{\circ} 16'$  South Latitude.*

#### *1.2 Total Area*

*Administratively Grobogan consists of 19 (nineteen) subdistricts and 280 villages with the capital city in Purwodadi.*

*Based on the results of Evaluation of Land Use (ELU) in year 1983, Grobogan Regency has area 1.975,86 Km<sup>2</sup> and is the largest regency number 2 in Jawa Tengah after Cilacap. The distance from north to south  $\pm 37$  Km and the distance from west to east  $\pm 83$  Km.*

*Distance from Purwodadi to several surrounding municipalities, among others: Semarang  $\pm 64$  Km, Demak  $\pm 39$  Km, Kudus  $\pm 45$  Km, Pati  $\pm 45$  Km, Blora  $\pm 45$  Km, Sragen  $\pm 45$  Km and Surakarta  $\pm 64$  Km.*

± 64 Km, Sragen ± 64 Km dan Surakarta ± 64 Km.

### 1.3 Keadaan Alam

Kabupaten Grobogan yang memiliki relief daerah pegunungan kapur dan perbukitan serta dataran di bagian tengahnya, secara topografi terbagi kedalam 3 kelompok yaitu :

Daerah dataran rendah berada pada ketinggian sampai 50 meter di atas permukaan air laut dengan kelerengan 00-80 meliputi 6 kecamatan yaitu Kecamatan Gubug, Tegowanu, Godong, Purwodadi, Grobogan sebelah selatan dan Wirosari sebelah selatan.

Daerah perbukitan berada pada ketinggian antara 50-100 meter di atas permukaan air laut dengan kelerengan 80-150 meliputi 4 kecamatan yaitu Kecamatan Klambu, Brati, Grobogan sebelah utara dan Wirosari sebelah utara.

Daerah dataran tinggi berada pada ketinggian 100-500 meter di atas permukaan air laut dengan kelerengan lebih dari 150 meliputi wilayah kecamatan yang berada di sebelah selatan dari wilayah Kabupaten Grobogan.

Berdasarkan letak geografis dan reliefnya, Kabupaten Grobogan merupakan Kabupaten yang tiang penyangga perekonomiannya berada pada sektor pertanian dan merupakan daerah yang cenderung cukup sulit mendapatkan air bersih.

### 1.3 Natural conditions

*Grobogan Regency which has a relief area limestone mountains and hills and plains in the middle, as the topography is divided into 3 groups:*

*Low altitude areas are at heights up to 50 meters above sea level with a slope of 00-80 includes 6 subdistricts are Gubug, Tegowanu, Godong, Purwodadi, Grobogan south side and Wirosari south side.*

*Hilly area at an altitude of between 50-100 meters above sea level with a slope of 80-150 includes 4 subdistricts are Klambu, Brati, Grobogan north side and Wirosari north side.*

*Highland areas located at an altitude of 100-500 meters above sea level with a slope of more than 150 covers the subdistricts in the south of the region Grobogan Regency.*

*Based on the geographical location and relief, Grobogan is a regency that is a pillar of the economy are in the agricultural sector and is an area that tends to be quite difficult to get clean water.*

#### 1.4 Lahan Pertanian

Dari hasil laporan Dinas Pertanian TPH (SPVA) diperoleh data mengenai luas lahan keadaan akhir tahun 2013 untuk Kabupaten Grobogan seluruhnya seluas 197.586 hektar yang terdiri dari: lahan pertanian sawah 66.184 hektar, lahan pertanian bukan sawah 99.674 hektar dan lahan bukan pertanian 31.728 Hektar.

#### 1.5 Bahan Tambang

Kabupaten Grobogan yang berada di antara dua Pegunungan Kendeng memiliki sumber bahan tambang dan galian yang cukup dapat diandalkan, meskipun sumbangan dari sektor pertambangan dan penggalian dalam pembentukan Produk Domestik Regional Bruto (PDRB) hingga saat ini masih relatif kecil. Hal tersebut disebabkan adanya beberapa kendala seperti cara penambangan, cara pengolahan hasil dan sumber daya manusianya. Kondisi seperti ini sangat memungkinkan terbukanya kesempatan bagi pihak swasta, baik dari dalam negeri maupun asing untuk menanamkan modalnya guna mengelola bahan tambang dan galian secara optimal.

Bahan tambang/galian yang dimiliki dan mungkin dapat dikembangkan di Kabupaten Grobogan meliputi : kapur, tanah liat, garam, gips, batu dan lain-lain.

#### 1.4 Agricultural land

*From the results of Agriculture office of Grobogan Regency obtained data on the state of the land area the end 2013 to Grobogan Regency whole area 197.586 hectares consisting of: 66.184 hectares of rice farms, paddy farmland instead of 99.674 hectares and 31.728 hectares of land is not agricultural.*

#### 1.5 Material Mine

*Grobogan Regency that sits between two mountains Kendeng have material resources mining and quarrying fairly reliable, although the contribution of the mining and quarrying sector in the formation of Gross Domestic Product (GDP) is still relatively small. This is due to several obstacles in the way of mining, processing methods and the results of human resources. These conditions are very possible opening of opportunities for the private sector, both domestic and foreign to invest in order to manage mining and quarrying materials optimally.*

*Materials mining / quarrying owned and may be developed in Grobogan Regency include: limestone, clay, salt, gypsum, stone, etc.*

## 1.6 Waduk dan Sungai

Seperti diketahui, waduk dan sungai merupakan salah satu sumber daya alam yang mempunyai fungsi untuk menjaga keseimbangan lingkungan (ekosistem), terutama dalam pengadaan air bagi kehidupan makhluk hidup. Oleh karena itu untuk menjaga kelestariannya mutlak diperlukan penampungan berupa waduk atau sejenisnya.

Menyadari hal tersebut maka pemerintah telah membangun Waduk Kedung Ombo yang terletak di wilayah Kabupaten Grobogan dan Kabupaten Boyolali. Berdasarkan hasil inventarisasi Dinas Pengairan Kabupaten Grobogan, pada tahun 2016 terdapat sekitar 316 sungai dengan total panjang sungai 250,33 Km. Keberadaan waduk dan sungai tersebut sangat berperan penting bagi pertanian di daerah Kabupaten Grobogan.

## 1.7 Iklim

Berdasarkan penelitian yang dilakukan oleh Direktorat Program Kehutanan tentang iklim di Kabupaten Grobogan yang terletak di antara Daerah Pantai Utara bagian timur dan daerah Bengawan Solo Hulu mempunyai tipe iklim D yang bersifat 1 s/d 6 bulan kering dan 1 s/d 6 bulan basah dengan suhu minimum 26<sup>0</sup>C.

## 1.6 Reservoir and River

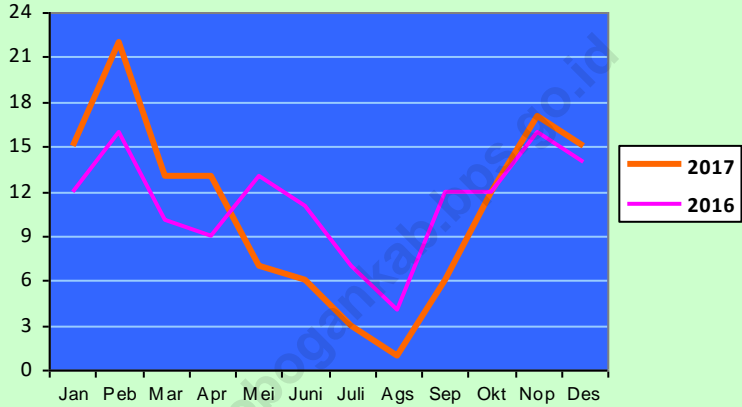
*As known, reservoirs and rivers is one of the natural resources that has the function to maintain the balance of the environment (ecosystem), especially in the provision of water for the survival of living beings. Therefore it is absolutely necessary to maintain its sustainability in the form of reservoir storage or the like.*

*Realizing this, the government has built Kedung Ombo in predominantly Grobogan and Boyolali. Based on the results of the inventory Grobogan Irrigation Department, in 2016 there were about 316 rivers with a total length of 250.33 Km river. The existence of reservoirs and rivers are very important for agriculture in the area Grobogan Regency.*

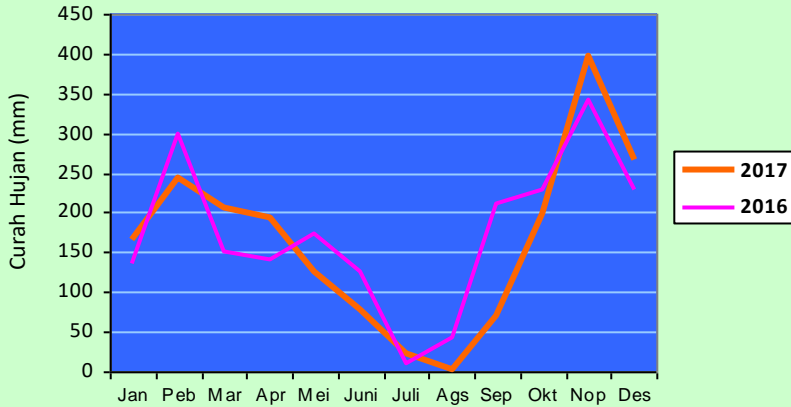
## 1.7 Climate

*Based on research conducted by the Directorate of Forestry Programme on climate in Grobogan Regency located between Regions North Beach to the east and the area Bengawan Solo upper has a climate type D is 1 to 6 dry months and 1 to 6 month wet with temperatures minimum 26<sup>0</sup> C.*

**Gambar 1.1 Rata-rata Hari Hujan per Bulan di Kabupaten Grobogan Tahun 2016-2017**



**Gambar 1.2 Rata-rata Curah Hujan per Bulan di Kabupaten Grobogan Tahun 2016-2017**



Tabel 1.1.1 Luas Wilayah Menurut Kecamatan di Kabupaten Grobogan, 2019  
 Table Total Area by Subdistrict in Grobogan Regency, 2019

Kecamatan Subdistrict	Total Area (square.km)	Persentase Percentage
(1)	(2)	(3)
01. Kedungjati	130,34	6,60%
02. Karangrayung	140,59	7,12%
03. Penawangan	74,18	3,75%
04. Toroh	119,31	6,04%
05. Geyer	196,19	9,93%
06. Pulokulon	133,65	6,76%
07. Kradenan	107,74	5,45%
08. Gabus	165,37	8,37%
09. Ngaringan	116,72	5,91%
10. Wirosari	154,30	7,81%
11. Tawangharjo	83,60	4,23%
12. Grobogan	104,56	5,29%
13. Purwodadi	77,65	3,93%
14. Brati	54,90	2,78%
15. Klambu	46,56	2,36%
16. Godong	86,79	4,39%
17. Gubug	71,11	3,60%
18. Tegowanu	51,67	2,62%
19. Tanggunharjo	60,63	3,07%
Kabupaten Grobogan	1 975,86	100,00%

Sumber : Badan Perencanaan Pembangunan Daerah Kabupaten Grobogan  
 Source : Development Board Planning Regional of Grobogan Regency

Tinggi Wilayah di Atas Permukaan Laut (DPL) Menurut Kecamatan di Kabupaten Grobogan, 2019  
 Table 1.1.2 *Height Above Mean Sea Level (AMSL) by Subdistrict in Grobogan Regency, 2019*

Kecamatan <i>Subdistrict</i>	Ibukota Kecamatan <i>Capital of Subdistrict</i>	Tinggi <i>Height</i> (meter)
(1)	(2)	(3)
01. Kedungjati	Kedungjati	42
02. Karangrayung	Sumberjosari	30
03. Penawangan	Penawangan	24
04. Toroh	Sindurejo	60
05. Geyer	Geyer	79
06. Pulokulon	Panunggalan	45
07. Kradenan	Kalisari	46
08. Gabus	Tlogotirto	80
09. Ngaringan	Ngaringan	59
10. Wirosari	Wirosari	46
11. Tawangharjo	Pojok	36
12. Grobogan	Grobogan	28
13. Purwodadi	Purwodadi	30
14. Brati	Kronggen	26
15. Klambu	Klambu	18
16. Godong	Godong	18
17. Gubug	Gubug	16
18. Tegowanu	Tegowanu Wetan	13
19. Tanggunharjo	Tanggunharjo	21

Sumber : Badan Perencanaan Pembangunan Daerah Kabupaten Grobogan  
 Source : *Development Board Planning Regional of Grobogan Regency*

Tabel 1.1.3 Jarak dari Ibukota Kecamatan ke Ibukota Kabupaten di Kabupaten Grobogan (km), 2019  
*Table 1.1.3 Distance between Subdistrict Capital and Regency Capital in Grobogan Regency (km), 2019*

Kecamatan <i>Subdistrict</i>	Ibukota Kecamatan <i>Capital of Subdistrict</i>	Jarak ke Ibukota Kabupaten <i>Distance to Regency Capital</i>
(1)	(2)	(3)
01. Kedungjati	Kedungjati	43
02. Karangrayung	Sumberjosari	29
03. Penawangan	Penawangan	9
04. Toroh	Sindurejo	9
05. Geyer	Geyer	16
06. Pulokulon	Panunggalan	18
07. Kradenan	Kalisari	27
08. Gabus	Tlogotirto	40
09. Ngaringan	Ngaringan	33
10. Wirosari	Wirosari	20
11. Tawangharjo	Pojok	11
12. Grobogan	Grobogan	6
13. Purwodadi	Purwodadi	0
14. Brati	Kronggen	12
15. Klambu	Klambu	20
16. Godong	Godong	18
17. Gubug	Gubug	30
18. Tegowanu	Tegowanu Wetan	37
19. Tanggunharjo	Tanggunharjo	42
Kabupaten Grobogan		

Sumber : Badan Perencanaan Pembangunan Daerah Kabupaten Grobogan  
*Source : Development Board Planning Regional of Grobogan Regency*



Tabel 1.2.1 Rata-rata Hari Hujan dan Curah Hujan per Bulan Menurut Tempat Pengamatan di Kabupaten Grobogan, 2019  
*Average of Raindays and Rainfalls Clarified per Month by Place of Observation in Grobogan Regency, 2019*

Tempat Pengamatan <i>Place of Observation</i>	Rata-rata Hari Hujan per Bulan (hari) <i>Average of Raindays per Month (days)</i>	Rata-rata Curah Hujan per Bulan (mm) <i>Average of Rainfalls per Month (mm)</i>
(1)	(2)	(3)
1. Kedungjati	9	159
2. Krrayung	10	155
3. Pnawangan	11	169
4. Toroh	10	192
5. Geyer	13	219
6. Pulokulon	11	165
7. Kradenan	8	196
8. Twharjo	12	160
9. Ngaringan	13	162
10. Wirosari	12	144
11. Gabus	12	189
12. Grobogan	9	174
13. Purwodadi I	12	143
14. Purwodadi II	11	166
15. Brati	12	187
16. Klambu	17	196
17. Godong	11	161
18. Gubug	12	161
19. Tegowanu	8	152
20. Tgharjo I	9	157
21. Tgharjo II	10	157
Rata-rata / <i>Average</i>	12	170
2018	11	178
2017	7,53	126
2016	8,91	164,05

Sumber : Dinas Pertanian Tanaman Pangan dan Hortikultura Kabupaten Grobogan  
 Source : *Agriculture Crops and Holticulture Office of Grobogan Regency*

Tabel 1.2.2 Banyaknya Hari Hujan Menurut Tempat Pengamatan dan Bulan di Kabupaten Grobogan, 2019  
*Table 1.2.2 Raindays Clarified by Place of Observation and Month in Grobogan Regency, 2019*

Tempat Pengamatan <i>Place of Observation</i>	Hari Hujan (hari) / <i>Raindays (days)</i>						
	Jan	Peb	Mar	Apr	Mei	Juni	Juli
(1)	(2)	(3)	(4)	(5)	(6)	(7)	(8)
1. Kedungjati	13	16	13	12	7	7	3
2. Krrayung	10	15	10	11	8	7	1
3. Pnawangan	13	15	13	15	9	8	2
4. Toroh	20	22	17	14	9	9	4
5. Geyer	15	13	13	17	7	9	2
6. Pulokulon	14	13	14	10	5	6	1
7. Kradenan	17	13	8	8	5	2	3
8. Twharjo	13	16	12	14	6	6	3
9. Ngaringan	14	18	12	14	6	8	5
10. Wirosari	22	17	14	13	8	8	0
11. Gabus	16	21	14	12	5	2	3
12. Grobogan	11	12	9	13	5	6	2
13. Purwodadi I	20	15	19	14	7	6	7
14. Purwodadi II	13	15	17	11	7	5	4
15. Brati	22	23	17	17	10	7	2
16. Klambu	18	21	14	17	11	8	2
17. Godong	8	14	7	9	8	2	1
18. Gubug	19	20	8	20	11	3	2
19. Tegowanu	12	16	11	6	3	4	2
20. Tgharjo I	13	72	10	12	7	6	2
21. Tgharjo II	13	78	10	12	7	6	2
Rata-rata / <i>Average</i>	15	22	13	13	7	6	3
2018	12	16	10	9	13	11	7
2017	15	12	13	15	4	1	1
2016	20,9	12,1	11,1	13,0	4,1	4,7	5,1

Lanjutan Tabel 1.2.2 / Continued Table 1.2.2

Tempat Pengamatan <i>Place of Observation</i>	Hari Hujan (hari) / <i>Raindays (days)</i>					Rata-rata <i>Average</i>
	Ags	Sep	Okt	Nop	Des	
(1)	(9)	(10)	(11)	(12)	(13)	(14)
1. Kedungjati	0	5	13	18	12	9
2. Krrayung	0	5	12	16	11	10
3. Pnawangan	1	7	10	17	12	11
4. Toroh	0	8	18	17	19	10
5. Geyer	0	6	16	18	19	13
6. Pulokulon	1	5	13	16	11	11
7. Kradenan	2	3	11	13	12	8
8. Twharjo	0	8	14	18	16	12
9. Ngaringan	0	8	13	13	16	13
10. Wirosari	1	4	8	13	15	12
11. Gabus	1	3	9	14	13	12
12. Grobogan	0	6	10	16	14	9
13. Purwodadi I	1	10	16	24	16	12
14. Purwodadi II	1	9	13	14	17	11
15. Brati	0	7	14	21	17	12
16. Klambu	0	4	12	21	15	17
17. Godong	0	4	7	11	11	11
18. Gubug	1	4	8	18	17	12
19. Tegowanu	0	4	3	18	9	8
20. Tgharjo I	0	4	10	18	13	9
21. Tgharjo II	0	4	10	18	12	10
Rata-rata / <i>Average</i>	1	6	12	17	15	11
2018	4	12	12	16	14	11
2017	0	1	1	13	14	8
2016	3,0	0,4	5,8	12,6	14,0	8,9

Sumber : Dinas Pertanian Tanaman Pangan dan Hortikultura Kabupaten Grobogan  
 Source : Agriculture Crops and Holticulture Office of Grobogan Regency

Tabel 1.2.3 Banyaknya Curah Hujan Menurut Tempat Pengamatan dan bulan di Kabupaten Grobogan, 2019  
*Rainfalls Clarified by Place of Observation and Month in Grobogan Regency, 2019*

Tempat Pengamatan <i>Place of Observation</i>	Curah Hujan / <i>Rainfalls Clarified</i> (mm)						
	Jan	Peb	Mar	Apr	Mei	Juni	Juli
(1)	(2)	(3)	(4)	(5)	(6)	(7)	(8)
1. Kedungjati	271	134	127	168	159	78	35
2. Krrayung	127	133	84	192	188	102	2
3. Pnawangan	279	151	107	231	105	52	10
4. Toroh	217	171	252	219	108	122	54
5. Geyer	333	232	155	212	116	59	29
6. Pulokulon	157	233	398	171	119	75	2
7. Kradenan	394	368	272	221	158	109	27
8. Twharjo	175	224	270	168	111	118	14
9. Ngaringan	96	329	285	224	70	103	10
10. Wirosari	123	183	176	137	252	49	0
11. Gabus	257	398	286	264	174	99	31
12. Grobogan	220	205	175	284	62	145	16
13. Purwodadi I	290	196	224	56	75	16	17
14. Purwodadi II	163	146	206	129	141	71	69
15. Brati	289	293	243	265	106	162	59
16. Klambu	333	462	292	222	96	54	10
17. Godong	198	379	206	125	142	31	12
18. Gubug	247	307	125	239	120	33	18
19. Tegowanu	322	291	186	143	76	35	21
20. Tgharjo I	243	144	120	188	133	59	15
21. Tgharjo II	265	164	120	188	133	59	15
Rata-rata / <i>Average</i>	167	245	205	193	126	78	22
2018	136	298	150	140	174	125	11
2017	221	179	237	269	79	11	1
2016	588	226	226	240	48	53	60

Lanjutan Tabel 1.2.3 / Continued Table 1.2.3

Tempat Pengamatan <i>Place of Observation</i>	Curah Hujan / <i>Rainfalls Clarified</i> (mm)					Jumlah Total	Rata2 per Bulan <i>Average per Month</i>
	Ags	Sep	Okt	Nop	Des		
(1)	(9)	(10)	(11)	(12)	(13)	(14)	(15)
1. Kedungjati	0	125	155	453	204	1909	159
2. Krrayung	0	110	146	430	352	1866	156
3. Pnawangan	0	105	205	406	381	2032	169
4. Toroh	0	69	311	434	351	2308	192
5. Geyer	0	125	332	567	473	2633	219
6. Pulokulon	8	42	232	373	181	1991	166
7. Kradenan	18	17	294	323	154	2355	196
8. Twharjo	0	54	173	414	201	1922	160
9. Ngaringan	0	62	234	261	274	1948	162
10. Wirosari	10	26	275	241	263	1735	145
11. Gabus	9	22	226	290	216	2272	189
12. Grobogan	0	135	216	394	242	2094	175
13. Purwodadi I	1	36	259	452	105	1727	144
14. Purwodadi II	2	78	266	392	329	1992	166
15. Brati	0	58	140	379	261	2255	188
16. Klambu	0	40	169	424	256	2358	197
17. Godong	0	40	151	354	296	1934	161
18. Gubug	10	33	83	345	379	1939	162
19. Tegowanu	0	119	49	392	190	1824	152
20. Tgharjo I	0	100	128	503	251	1884	157
21. Tgharjo II	0	100	128	492	221	1885	157
Rata-rata	3	71	199	396	266	2146	170
2018	42	210	230	342	230	2146	179
2017	1	4	15	240	253	2649	126
2016	42	4	84	178	220	1 969	164

Sumber : Dinas Pertanian Tanaman Pangan dan Hortikultura Kabupaten Grobogan  
Source : *Agriculture Crops and Holiculture Office of Grobogan Regency*

Tabel 1.3.1 Luas Lahan Menurut Penggunaannya di Kabupaten Grobogan, 2019  
 Table The Area Wide by Utilizing in Grobogan Regency, 2019

Jenis Penggunaan Lahan	Luas (ha)	Persentase
(1)	(2)	(3)
1. Penggunaan Lahan Pertanian Sawah		
1.1 Irigasi	34389,603	25,82
1.2 Tadah Hujan	49247,899	36,98
2. Penggunaan Lahan Pertanian Bukan Sawah		
2.1 Tegall/Kebun	17837,271	13,39
2.2 Ladang/Huma	753,618	0,57
2.3 Perkebunan	0	0,00
2.4 Hutan Rakyat	528,325	0,40
2.5 Padang Rumput	0	0,00
2.6 Sementara Tidak Diusahakan	0	0,00
2.7 Lainnya	345,041	0,26
3. Penggunaan Lahan Bukan Pertanian	30073,295	22,58
Total Lahan	1+2+3	133175,05
		100,00

Sumber : Dinas Pertanian TPH (SPVA) Kab. Grobogan  
 Source : Agriculture Office of Grobogan Regency

Tabel 1.3.2 Luas Penggunaan Lahan Menurut Kecamatan di Kabupaten Grobogan, 2019  
 Table Area Utilizing Wide by Subdistrict in Grobogan Regency, 2019

Kecamatan	Lahan Pertanian		Lahan Bukan Pertanian	Total Lahan
	Sawah	Bukan Sawah		
(1)	(2)	(3)	(4)	(5)
01. Kedungjati	779,10	13739,70	812,60	15331,40
02. Karangrayung	4220,50	7477,35	2775,19	14473,04
03. Penawangan	4816,59	1258,04	1442,43	7517,07
04. Toroh	5462,70	4645,99	2552,78	12661,47
05. Geyer	4091,04	14666,75	1525,27	20283,06
06. Pulokulon	6917,33	4388,94	2386,11	13692,38
07. Kradenan	5347,21	4034,31	1789,04	11170,81
08. Gabus	5725,21	9078,04	1608,81	16412,05
09. Ngaringan	6069,84	4395,20	1633,80	12098,84
10. Wirosari	5871,00	7001,89	2181,00	15053,89
11. Tawangharjo	3590,00	4884,00	880,28	9354,28
12. Grobogan	3771,00	4947,00	1290,00	10008,00
13. Purwodadi	5048,81	359,18	2404,00	7811,99
14. Brati	2535,15	2130,09	871,14	5536,38
15. Klambu	2415,64	2125,95	663,02	5204,61
16. Godong	6722,00	436,00	2076,38	9234,38
17. Gubug	4084,10	938,60	1508,50	6531,20
18. Tegowanu	4093,60	459,39	1166,20	5719,19
19. Tanggunharjo	2078,88	2131,62	506,79	4717,29
Jumlah	83639,94	89098,05	30073,35	202811,34

Sumber : Dinas Pertanian TPH (SPVA) Kab. Grobogan  
 Source : Agriculture Office of Grobogan Regency

Tabel  
Table 1.3

Luas Penggunaan Lahan Sawah Menurut Kecamatan  
di Kabupaten Grobogan, 2019  
*Area Paddy Field Utilizing Wide by Subdistrict  
in Grobogan Regency, 2019*

Kecamatan	Luas Lahan Sawah (ha)		Jumlah
	Irigasi	Tadah Hujan	
(1)	(2)	(3)	(4)
01. Kedungjati	268	511	779
02. Karangrayung	1621	2600	4221
03. Penawangan	4217	600	4817
04. Toroh	2613	2850	5463
05. Geyer	41	4050	4091
06. Pulokulon	0	6917	6917
07. Kradenan	1578	3769	5347
08. Gabus	0	5725	5725
09. Ngaringan	1693	4374	6067
10. Wirosari	506	5365	5871
11. Tawangharjo	0	3590	3590
12. Grobogan	120	3651	3771
13. Purwodadi	3078	1971	5049
14. Brati	1055	1500	2535
15. Klambu	2416	0	2416
16. Godong	6722	0	6722
17. Gubug	4059	25	4084
18. Tegowanu	3659	435	4094
19. Tanggunharjo	764	1315	2079
Jumlah	34390	49248	83638

Sumber : Dinas Pertanian TPH (SPVA) Kab. Grobogan  
Source : Agriculture Office of Grobogan Regency



Tabel 1.7 Jarak Antar Ibu Kota Kecamatan di Wilayah Kabupaten Grobogan (Km)  
 Table The Distrance of Subdistrict Capital in Grobogan Regency (Km)

Kecamatan	Purwodadi	Toroh	Geyer	Grobogan	Brati	Klambu	Wirosari	Tawangharjo	Ngaringan	Kradenan	Gabus	Pulokulon	Godong	Penawangan	Karangrayung	Gubug	Tegowanu	Kedungjati	Tanggungharjo
(1)	(2)	(3)	(4)	(5)	(6)	(7)	(8)	(9)	(10)	(11)	(12)	(13)	(14)	(15)	(16)	(17)	(18)	(19)	(20)
Purwodadi	0	9	16	6	12	20	20	11	33	27	40	18	18	9	29	30	37	43	42
Toroh	9	0	7	15	21	29	29	20	42	30	45	21	27	18	38	39	46	52	51
Geyer	16	7	0	22	28	36	36	27	49	37	50	28	34	25	45	46	53	59	58
Grobogan	6	15	22	0	6	14	26	17	39	33	46	24	24	15	35	36	43	49	48
Brati	12	21	28	6	0	8	32	23	45	39	52	30	30	21	41	42	49	55	54
Klambu	20	29	36	14	8	0	40	31	53	47	60	28	38	29	49	50	57	63	62
Wirosari	20	29	36	26	32	40	0	9	13	7	20	9	38	29	49	50	57	63	62
Tawangharjo	11	20	27	17	23	31	9	0	22	16	29	18	29	20	40	41	48	54	53
Ngaringan	33	42	49	39	45	53	13	22	0	20	33	22	51	42	62	63	70	76	75
Kradenan	27	30	37	33	39	47	7	16	20	0	13	9	45	36	56	57	64	70	69
Gabus	40	45	50	46	52	60	20	29	33	13	0	22	58	49	69	70	77	83	82
Pulokulon	18	21	28	24	30	28	9	18	22	9	22	0	36	27	74	48	55	61	60
Godong	18	27	34	24	30	38	38	29	51	45	58	36	0	9	11	12	19	25	24
Penawangan	9	18	25	15	21	29	29	20	42	36	49	27	9	0	20	21	28	34	33
Karangrayung	29	38	45	35	41	49	49	40	62	56	69	74	11	20	0	15	30	36	35
Gubug	30	39	46	36	42	50	50	41	63	57	70	48	12	21	15	0	7	13	12
Tegowanu	37	46	53	43	49	57	57	48	70	64	77	55	19	28	30	7	0	20	4
Kedungjati	43	52	59	49	55	63	63	54	76	70	83	61	25	34	36	13	20	0	14
Tanggungharjo	42	51	58	48	54	62	62	53	75	69	82	60	24	33	35	12	4	14	0

Sumber : BPS Kabupaten Grobogan  
 Source : Statistics of Grobogan Regency



## **BAB II PEMERINTAHAN CHAPTER II GOVERNMENT**

### 2.1 Wilayah Administrasi

Kabupaten Grobogan pada tahun 2019 terbagi dalam 19 Kecamatan. Wilayah tersebut terdiri dari 280 desa/kelurahan, 1.451 dusun, 1.756 Rukun Warga (RW) dan 9.096 Rukun Tetangga (RT). Jumlah desa terbanyak dimiliki oleh Kecamatan Godong yaitu sebanyak 28 desa, sedangkan yang paling sedikit dimiliki oleh Kecamatan Brati, Klambu dan Tanggunharjo yaitu sebanyak 9 desa. Jumlah perangkat desa di Kabupaten Grobogan adalah sebanyak 3.150 orang

### 2.2 Pertanahan

Kantor Pertanahan Kabupaten Grobogan pada tahun 2019 telah menerbitkan sertifikat tanah sebanyak 25.941 buah yang terdiri atas sertifikat hak milik sebanyak 25.828 buah, sertifikat hak pakai 74 buah, dan sertifikat hak guna bangunan sebanyak 39 buah.

### 2.3 Legislatif

Berdasarkan hasil pemilu tahun 2019, jumlah anggota DPRD di Kabupaten Grobogan adalah sebanyak 50 orang dengan rincian 43 orang laki-laki, dan 7 orang perempuan. Jumlah fraksi yang terbentuk sebanyak 8 fraksi.

Produk/keputusan yang dihasilkan oleh DPRD Kabupaten Grobogan tahun 2019 sebanyak 114 dengan rincian 17 peraturan daerah, 57 keputusan DPRD, 22 keputusan

### 2.1 Administrative Region

*Grobogan Regency in 2019 is divided into 19 subdistricts. The region consists of 280 villages, 1,451 dusun, 1,756 Rukun Warga (RW) and 9,096 Neighborhood (RT). Highest number of villages owned by the Subdistrict Godong as many as 28 villages, while the least is owned by the Subistrict Brati, Klambu and Tanggunharjo as many as 9 villages. The number of Village's Civil Servant in Grobogan Regency are as many as 3,150 people.*

### 2.2 Land

*Grobogan Regency Land Office in 2019 has issued a certificate of land as much as 25 941 pieces consisting of a certificate of property rights as much as 25 828 pieces, 74 pieces use rights certificates, and certificates of rights to build as many as 39 pieces*

### 2.3 Legislative

*Based on the election results in 2019, the number of members of Parliament in Grobogan are 50 people with the details of 41 men and 9 women. Number of fractions that are formed as many as 8 fractions*

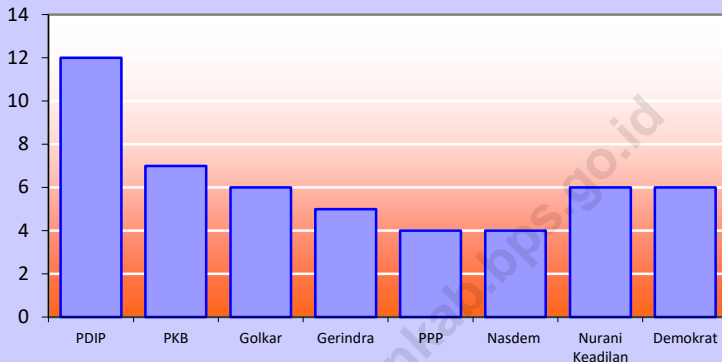
*Products / decision produced by Parliament Grobogan 2019 as many as 114, with details 17 local regulations, 57 parliament decisions, 22 decisions leadership of parliament, 11 decisions deliberative*

pimpinan DPRD, 11 keputusan badan *body and 7 opinions and suggestions*  
musyawarah dan 7 pendapat dan *agency budget*.  
saran badan anggaran.

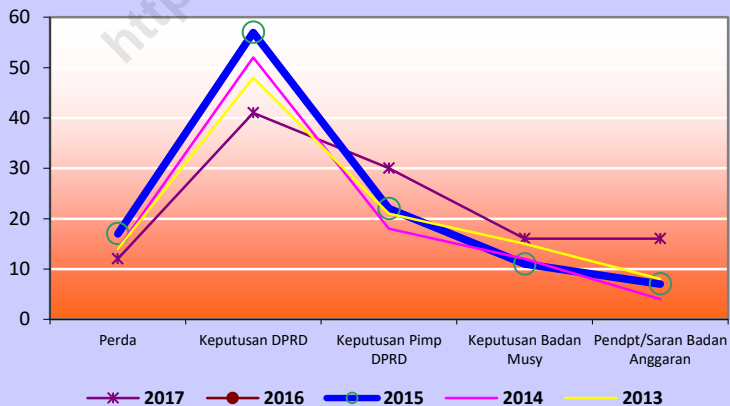
<https://grobogankab.bps.go.id>



**Gambar 2.1 Banyaknya Anggota DPRD Kabupaten Grobogan Menurut Fraksi Tahun 2019**



**Gambar 2.2 Banyaknya Produk DPRD Kabupaten Grobogan Tahun 2013-2017**



Tabel 2.1  
 Table 2.1  
 Pembagian Wilayah Administrasi Kabupaten Grobogan  
 Distribution Administration Area of Grobogan Regency

Nomor	Kode Kecamatan	Nama Kecamatan	Nama Desa Ibukota Kecamatan
(1)	(2)	(3)	(4)
1	010	Kedungjati	Kedungjati
2	020	Karangrayung	Sumberjosari
3	030	Penawangan	Penawangan
4	040	Toroh	Sindurejo
5	050	Geyer	Geyer
6	060	Pulokulon	Panunggalan
7	070	Kradenan	Kalisari
8	080	Gabus	Tlogotirto
9	090	Ngaringan	Ngaringan
10	100	Wirosari	Wirosari
11	110	Tawangharjo	Pojok
12	120	Grobogan	Grobogan
13	130	Purwodadi	Purwodadi
14	140	Brati	Kronggen
15	150	Klambu	Klambu
16	160	Godong	Godong
17	170	Gubug	Gubug
18	180	Tegowanu	Tegowanu wetan
19	190	Tanggungharjo	Tanggungharjo

Sumber : BPS Kabupaten Grobogan  
 Source : Statistics Grobogan Regency

Tabel 2.2  
Table

Jumlah Kelurahan, Desa, Dusun, RT dan RW  
Menurut Kecamatan di Kabupaten Grobogan, 2019  
*Total Village, Orchard, RT and RW by District  
in Grobogan Regency, 2019*

Kecamatan	Kelurahan	Desa	Dusun	RT	RW
(1)	(2)	(3)	(4)	(5)	(6)
01. Kedungjati	0	12	76	322	82
02. Karangrayung	0	19	100	593	107
03. Penawangan	0	20	71	460	85
04. Toroh	0	16	118	884	153
05. Geyer	0	13	102	507	101
06. Pulokulon	0	13	112	672	126
07. Kradenan	0	14	79	549	96
08. Gabus	0	14	87	544	99
09. Ngaringan	0	12	78	396	92
10. Wirosari	2	12	86	509	94
11. Tawangharjo	0	10	58	348	73
12. Grobogan	1	11	52	448	80
13. Purwodadi	4	13	104	915	157
14. Brati	0	9	51	279	57
15. Klambu	0	9	44	185	47
16. Godong	0	28	86	511	103
17. Gubug	0	21	62	463	105
18. Tegowanu	0	18	54	244	56
19. Tanggunharjo	0	9	31	267	43
Jumlah	7	273	1 451	9 096	1 756

Sumber : Sekretariat Daerah Kabupaten Grobogan  
Source : *Governance Secretariat of Grobogan Regency*



Tabel 2.3 Jumlah Perangkat Desa/Kelurahan Menurut Kecamatan, 2019  
 Table Number Village's Civil Servant by District, 2019

Kecamatan	Kades/ Lurah	Sekdes /Seklur	Kadus /Kaling	Kaur Pemerintahan	Kaur Pembangunan
(1)	(2)	(3)	(4)	(5)	(6)
01. Kedungjati	12	5	21	8	3
02. Karangrayung	19	15	90	12	15
03. Penawangan	20	16	56	18	19
04. Toroh	14	15	96	12	10
05. Geyer	13	9	79	12	9
06. Pulokulon	13	12	98	13	10
07. Kradenan	14	13	74	13	11
08. Gabus	14	12	74	11	10
09. Ngaringan	12	11	55	11	10
10. Wirosari	14	12	63	9	10
11. Tawangharjo	10	6	56	7	7
12. Grobogan	12	12	39	9	7
13. Purwodadi	17	16	65	12	9
14. Brati	9	7	49	8	7
15. Klambu	9	8	28	7	7
16. Godong	28	24	82	26	24
17. Gubug	21	16	40	15	15
18. Tegowanu	18	16	38	15	17
19. Tanggunharjo	9	8	25	7	8
Jumlah	278	233	1 128	225	208

Lanjutan Tabel 2.3 / *Continued Table 2.3*

Kecamatan	Kaur Kesra	Kaur Keuangan	Kaur Umum	Perangkat Lain	Jumlah
(1)	(7)	(8)	(9)	(10)	(11)
01. Kedungjati	6	4	4	4	67
02. Karangrayung	13	14	16	53	247
03. Penawangan	16	19	18	45	227
04. Toroh	12	14	11	24	209
05. Geyer	9	11	10	11	163
06. Pulokulon	11	11	11	27	206
07. Kradenan	9	11	10	9	164
08. Gabus	10	8	12	10	161
09. Ngarangan	7	11	9	9	135
10. Wirosari	10	12	8	17	155
11. Tawangharjo	8	9	9	2	114
12. Grobogan	7	7	8	20	121
13. Purwodadi	10	10	12	37	188
14. Brati	7	8	9	34	138
15. Klambu	7	6	8	4	84
16. Godong	23	23	26	52	308
17. Gubug	15	15	17	33	187
18. Tegowanu	12	12	17	36	181
19. Tanggunharjo	8	7	8	15	95
Jumlah	200	212	223	442	3 150

Sumber : Sekretariat Daerah Kabupaten Grobogan  
 Source : Governance Secretariat of Grobogan Regency

Tabel 2.4.1  
 Table 2.4.1  
 Jumlah Sertifikat yang Dikeluarkan BPN Kabupaten Grobogan  
 Menurut Jenis Hak dan Kecamatan, 2019  
 Total Certificate Which Published by BPN of Grobogan Regency  
 by Classification and District, 2019

Kecamatan	Jumlah Sertifikat				Jumlah
	Hak Milik	Hak Pakai	Hak Pengelolaan	Hak Guna Bangunan	
(1)	(2)	(3)	(4)	(5)	(6)
01. Kedungjati	480	0	0	0	480
02. Karangrayung	303	3	0	18	324
03. Penawangan	816	14	0	10	840
04. Toroh	414	26	0	0	440
05. Geyer	363	0	0	4	367
06. Pulokulon	97	18	0	0	115
07. Kradenan	858	7	0	1	866
08. Gabus	120	30	0	1	151
09. Ngaringan	200	0	0	4	204
10. Wirosari	237	51	0	2	290
11. Tawangharjo	318	0	0	5	323
12. Grobogan	589	61	0	1	651
13. Purwodadi	848	29	0	27	904
14. Brati	524	0	0	3	527
15. Klambu	9	0	0	8	17
16. Godong	329	1	0	20	350
17. Gubug	486	4	0	10	500
18. Tegowanu	314	0	0	2	316
19. Tanggunharjo	117	0	0	24	141
Jumlah	7 422	244	0	140	7 806

Sumber : BPN Kabupaten Grobogan  
 Source : BPN of Grobogan Regency

Tabel 2.4.2  
Table

Jumlah Sertifikat Hak Atas Tanah yang dapat Diselesaikan  
BPN Kabupaten Grobogan Menurut Bulan, 2019

*Number of Authority Land Certificate Which Ending  
BPN of Grobogan Regency by Month, 2019*

Bulan	Pendaftaran Pertama	Peralihan Hak	Hak Tanggungan	Sertifikat Wakaf	Sertifikat Hilang
(1)	(2)	(3)	(4)	(5)	(6)
01. Januari	198	671	273	2	39
02. Pebruari	272	576	330	6	28
03. Maret	170	806	328	6	0
04. April	62	770	413	2	8
05. Mei	60	656	339	0	0
06. Juni	145	631	298	8	5
07. Juli	246	452	347	9	22
08. Agustus	87	363	324	1	0
09. September	80	551	478	2	5
10. Oktober	5	731	446	8	0
11. Nopember	59	533	291	3	8
12. Desember	60	423	351	0	3
Jumlah	1 444	7 163	4 218	47	118

Sumber : BPN Kabupaten Grobogan  
Source : BPN of Grobogan Regency

Tabel 2.4.3 Banyaknya Bidang Penatagunaan Tanah Menurut Bulan, 2019  
 Table Number Area of Land Arranging to Utilize by Month, 2019

Bulan	Izin Penggunaan Tanah Sawah ke Non Sawah	
	Jumlah Bidang	Luas (m2)
(1)	(2)	(3)
01. Januari	12	15 516
02. Pebruari	18	32 800
03. Maret	17	18 578
04. April	15	16 537
05. Mei	6	7 289
06. Juni	9	17 121
07. Juli	9	15 339
08. Agustus	3	2 580
09. September	9	22 343
10. Oktober	7	13 630
11. Nopember	10	17 891
12. Desember	4	2 606
Jumlah	119	182 230

Sumber : BPN Kabupaten Grobogan  
 Source : BPN of Grobogan Regency

Tabel 2.5 Jumlah Desa, Balai Desa dan Kantor Desa Menurut Kecamatan, 2019  
 Table Total Village, Village Meeting Hall and Village Office by District, 2019

Kecamatan	Jumlah Desa	Balai Desa	Kantor Desa
(1)	(2)	(3)	(4)
01. Kedungjati	12	12	12
02. Karangrayung	19	19	19
03. Penawangan	20	20	20
04. Toroh	16	16	16
05. Geyer	13	13	13
06. Pulokulon	13	13	13
07. Kradenan	14	14	14
08. Gabus	14	14	14
09. Ngaringan	12	12	12
10. Wirosari	14	14	14
11. Tawangharjo	10	10	10
12. Grobogan	12	12	12
13. Purwodadi	17	17	17
14. Brati	9	9	9
15. Klambu	9	9	9
16. Godong	28	28	28
17. Gubug	21	21	21
18. Tegowanu	18	18	18
19. Tanggungharjo	9	9	9
Jumlah	280	280	280

Sumber : Sekretariat Daerah Kabupaten Grobogan  
 Source : Governance Secretariat of Grobogan Regency

Tabel 2.6.1  
 Banyaknya Anggota DPRD Kabupaten Grobogan  
 Menurut Komisi, 2019  
*The Number of Parliament Members in  
 Grobogan Regency by Commission, 2019*

Komisi	Laki-laki	Perempuan	Jumlah
(1)	(2)	(3)	(4)
A	8	1	9
B	11	1	12
C	10	3	13
D	11	1	12
Jumlah	40	6	46

Sumber : Sekretariat DPRD Kabupaten Grobogan  
 Source : Parliament Secretariat of Grobogan Regency

Tabel  
Table 2.6.2

Banyaknya Anggota DPRD Kabupaten Grobogan  
Menurut Fraksi, 2019  
*The Number of Parliament Members in Grobogan Regency  
by Fraction, 2019*

Fraksi	Laki-laki	Perempuan	Jumlah
(1)	(2)	(3)	(4)
1. PDI Perjuangan	9	3	12
2. PKB	7	0	7
3. GOLKAR	5	1	6
4. GERINDRA	4	1	5
5. PPP	4	0	4
6. NASDEM	4	0	4
7. NURANI Keadilan	6	0	6
8. DEMOKRAT	4	2	6
Jumlah	43	7	50

Sumber : Sekretariat DPRD Kabupaten Grobogan  
Source : *Parliament Secretariat of Grobogan Regency*



Tabel  
Table 2.6.3

Banyaknya Rapat Panitia dan Fraksi DPRD  
Kabupaten Grobogan Menurut Bulan, 2019  
*Number of Committee Session and Committee Group  
Parliament of Grobogan Regency by Month, 2019*

Bulan	Rapat Panitia			Fraksi
	Musyawaharah	Anggaran	Khusus	
(1)	(2)	(3)	(4)	(5)
01. Januari	1	0	2	5
02. Pebruari	1	0	1	1
03. Maret	1	0	5	1
04. April	2	0	5	1
05. Mei	1	1	2	3
06. Juni	1	0	1	2
07. Juli	1	6	2	3
08. Agustus	1	3	6	3
09. September	1	1	5	3
10. Oktober	2	1	1	2
11. Nopember	1	1	2	3
12. Desember	1	1	2	1
Jumlah	15	14	34	28

Sumber : Sekretariat DPRD Kabupaten Grobogan  
Source : *Parliament Secretariat of Grobogan Regency*

Tabel  
Table 2.6.4

Banyaknya Sidang Komisi DPRD Kabupaten Grobogan  
Menurut Bulan, 2019  
*Number of Committee Session Parliament of Grobogan Regency  
by Month, 2019*

Bulan	Sidang Komisi				Jumlah
	A	B	C	D	
(1)	(2)	(3)	(4)	(5)	(6)
01. Januari	4	3	7	5	19
02. Pebruari	2	0	8	1	11
03. Maret	1	0	3	1	5
04. April	0	0	0	0	0
05. Mei	0	10	3	2	15
06. Juni	2	5	2	2	11
07. Juli	0	0	2	0	2
08. Agustus	1	0	4	1	6
09. September	3	3	3	3	12
10. Oktober	3	0	3	1	7
11. Nopember	4	4	4	4	16
12. Desember	2	0	0	1	3
Jumlah	22	25	39	21	107

Sumber : Sekretariat DPRD Kabupaten Grobogan  
Source : *Parliament Secretariat of Grobogan Regency*

Tabel 2.6.5  
 Banyaknya Sidang Pleno DPRD Kabupaten Grobogan  
 Menurut Bulan, 2019  
*Number of Pleno Session Parliament of Grobogan Regency  
 by Month, 2019*

Bulan	Sidang Pleno			
	Istimewa	Khusus	Biasa	Jumlah
(1)	(2)	(3)	(4)	(5)
01. Januari	0	0	1	1
02. Pebruari	0	0	2	2
03. Maret	0	0	4	4
04. April	0	0	2	2
05. Mei	0	0	3	3
06. Juni	0	0	2	2
07. Juli	0	0	7	7
08. Agustus	1	0	5	6
09. September	0	0	3	3
10. Oktober	1	0	4	5
11. Nopember	0	0	4	4
12. Desember	0	0	3	3
Jumlah	2	0	40	42

Sumber : Sekretariat DPRD Kabupaten Grobogan  
 Source : *Parliament Secretariat of Grobogan Regency*

Tabel 2.6.6 Banyaknya Produk DPRD Kabupaten Grobogan Menurut Bulan, 2019  
 Table Number of Product Parliament of Grobogan Regency by Month, 2019

Bulan	Produk					Jumlah
	Perda	Keputusan	Keputusan	Keputusan	Pendapat	
		DPRD	DPRD	Badan Musyawarah	dan Saran Banggar	
(1)	(2)	(3)	(4)	(5)	(6)	(7)
01. Januari	0	5	0	1	0	6
02. Pebruari	0	0	3	1	0	4
03. Maret	0	9	3	1	0	13
04. April	4	2	2	2	0	10
05. Mei	0	0	2	3	2	7
06. Juni	0	2	2	1	0	5
07. Juli	1	5	4	1	5	16
08. Agustus	3	5	3	1	0	12
09. September	2	7	2	1	0	12
10. Oktober	1	3	3	2	6	15
11. Nopember	0	3	3	1	1	8
12. Desember	1	0	3	1	2	7
Jumlah	12	41	30	16	16	115

Sumber : Sekretariat DPRD Kabupaten Grobogan  
 Source : Parliament Secretariat of Grobogan Regency

### **BAB III PENDUDUK DAN KETENAGAKERJAAN** **CHAPTER III POPULATION AND EMPLOYMENT**

#### **3.1 Penduduk**

Berdasarkan hasil proyeksi penduduk, jumlah penduduk Kabupaten Grobogan tahun 2019 adalah sebesar 1.351.429 orang dengan laju pertumbuhan penduduk sebesar 0,56 persen. Dari hasil proyeksi tersebut, diperoleh rasio jenis kelamin penduduk Kabupaten Grobogan masih di bawah 100 yaitu sebesar 97,89. Hal ini menggambarkan bahwa jumlah penduduk wanita lebih banyak daripada jumlah penduduk laki-laki.

Sejalan dengan kenaikan jumlah penduduk maka kepadatan penduduk dalam kurun waktu lima tahun terakhir (2015–2019) cenderung mengalami kenaikan, pada tahun 2015 tercatat sebesar 668 jiwa/km<sup>2</sup>, sedangkan pada tahun 2019 menjadi 684 jiwa/km<sup>2</sup>. Jumlah penduduk yang terus bertambah setiap tahun tidak diimbangi dengan pemerataan penyebaran penduduk di tiap kecamatan. Kepadatan penduduk di kecamatan yang wilayahnya sebagian besar perkotaan mempunyai kepadatan penduduk yang tinggi dibandingkan dengan kecamatan yang wilayahnya masih merupakan daerah pedesaan. Wilayah terpadat tercatat di Kecamatan Purwodadi sebanyak 1.748 jiwa/km<sup>2</sup> dan terjarang penduduknya adalah Kecamatan

#### **3.1 Population**

*Based on the results of population projections, the population of Grobogan 2019 amounted to 1.351.429 people with a population growth rate of 0.56 percent. From the results of the projection, the population sex ratio obtained Grobogan still below 100 is equal to 97.89. This illustrates that the number of women more than the population of males.*

*In line with the increase of population, the population density within the last five years (2015-2019) tends to increase, in 2015 stood at 668 people/km<sup>2</sup>, while in 2019 to 684 people/km<sup>2</sup>. Population that continues to grow each year not matched by equitable distribution of the population in each subdistrict. The population density in subdistricts whose territory most of the urban areas have a high population density compared to districts whose territory is still a rural area. Most densely populated areas in Subdistrict Purwodadi recorded as 1,748 people/km<sup>2</sup> and its population rarely is Subdistrict Kedungjati 306 people/km<sup>2</sup>.*

Kedungjati yaitu 306 jiwa/km<sup>2</sup>

<https://grobogankab.bps.go.id>

### 3.2 Ketenagakerjaan

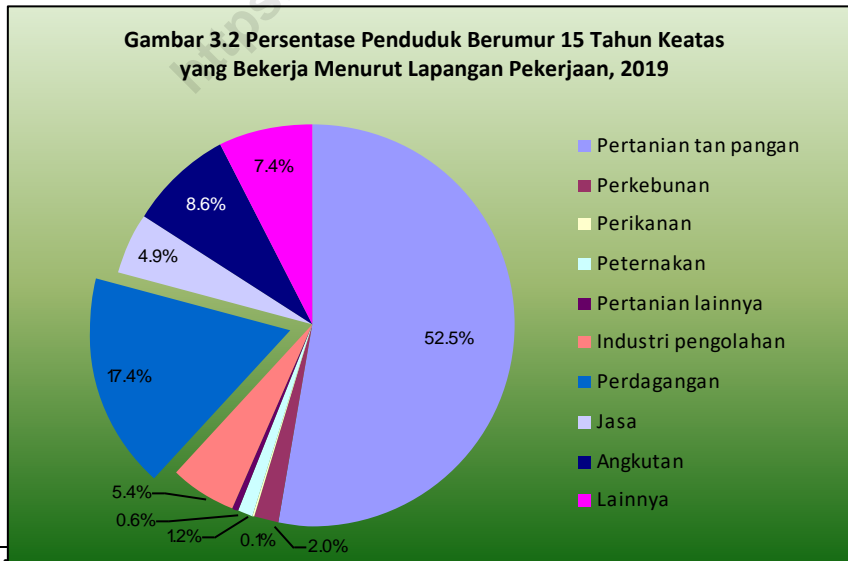
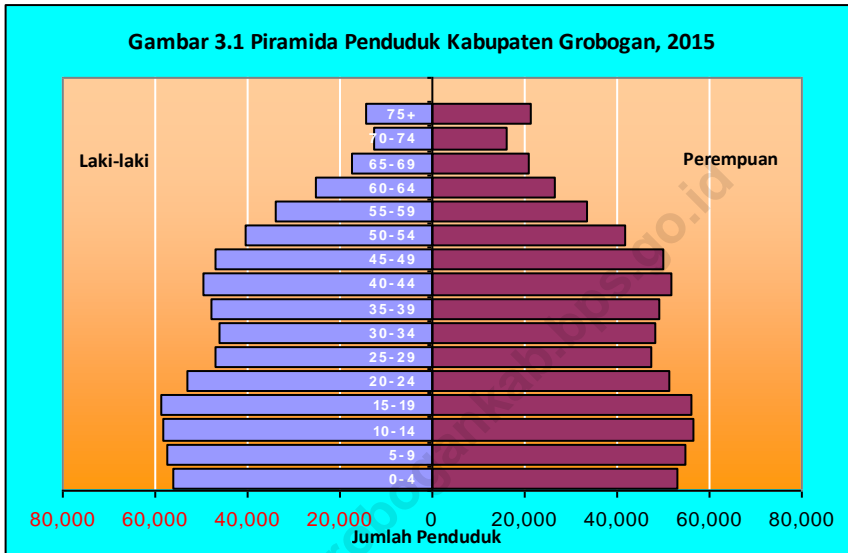
Salah satu modal utama dalam perkembangan roda pembangunan adalah tenaga kerja. Sejalan dengan berlangsungnya proses demografi, jumlah dan komposisi tenaga kerja akan terus mengalami perubahan.

Mata pencaharian penduduk di Kabupaten Grobogan pada umumnya masih bekerja di bidang pertanian. Hal ini dikarenakan potensi wilayah Kabupaten Grobogan sebagian besar masih merupakan lahan pertanian. Berdasarkan hasil proyeksi penduduk 2019 tercatat bahwa penduduk yang bekerja di sektor pertanian sebesar 56,0 persen, perdagangan 17,5 persen, angkutan 8,6 persen, serta sisanya bekerja di sektor jasa, perkebunan, industri, perikanan, dan lain sebagainya.

### 3.2 Employment

*One of the main capital in the development of the wheel construction is labor. In line with the ongoing demographic processes, the number and composition of the labor force will continue to experience changes.*

*Livelihoods in Grobogan Regency generally still work in agriculture. This is because the potential of the region Grobogan still largely an agricultural land. Based on the results of 2019 population projections noted that the population works in the agricultural sector amounted to 56,0 percent, trade 17,5 percent, transportation 8,6 percent, and the remainder work in the services sector, agriculture, industry, fisheries, and so forth.*





Tabel 3.1.1  
 Table 3.1.1  
 Proyeksi Penduduk Laki-laki dan Perempuan  
 Menurut Kecamatan di Kabupaten Grobogan, 2013-2017  
 Male and Female Population Projection  
 by Subdistrict in Grobogan Regency, 2013-2017

Kecamatan	Tahun				
	2013	2014	2015	2016	2017
(1)	(2)	(3)	(4)	(5)	(6)
01. Kedungjati	39 801	39 821	39 834	39 830	39 820
02. Karangrayung	89 218	89 700	90 170	90 604	91 026
03. Penawangan	58 479	58 784	59 081	59 354	59 619
04. Toroh	106 249	106 773	107 280	107 747	108 198
05. Geyer	60 222	60 194	60 154	60 090	60 016
06. Pulokulon	100 229	100 687	101 130	101 533	101 921
07. Kradenan	75 289	75 622	75 944	76 235	76 515
08. Gabus	67 837	67 866	67 883	67 872	67 850
09. Ngaringan	65 768	66 247	66 717	67 164	67 603
10. Wirosari	85 257	85 807	86 343	86 849	87 343
11. Tawangharjo	54 131	54 507	54 878	55 227	55 571
12. Grobogan	73 834	74 606	75 374	76 119	76 858
13. Purwodadi	132 990	134 354	135 698	137 009	138 310
14. Brati	45 876	46 187	46 492	46 781	47 063
15. Klambu	34 502	34 643	34 779	34 900	35 017
16. Godong	78 393	78 771	79 137	79 473	79 797
17. Gubug	76 325	76 705	77 074	77 413	77 741
18. Tegowanu	52 680	53 271	53 860	54 432	55 002
19. Tanggunharjo	39 224	39 415	39 601	39 772	39 937
Jumlah					

Sumber : Proyeksi Penduduk, BPS Kabupaten Grobogan  
 Source : Population Projection, Statistics of Grobogan Regency

Tabel 3.1.2  
 Table 3.1.2  
 Proyeksi Penduduk Laki-laki  
 Menurut Kecamatan di Kabupaten Grobogan, 2015-2019  
*Male Population Projection  
 by Subdistrict in Grobogan Regency, 2015-2019*

Kecamatan	Tahun				
	2013	2014	2015	2016	2017
(1)	(2)	(3)	(4)	(5)	(6)
01. Kedungjati	19 626	19 634	19 639	19 635	19 628
02. Karangrayung	44 606	44 843	45 075	45 286	45 493
03. Penawangan	29 047	29 197	29 342	29 474	29 602
04. Toroh	52 459	52 714	52 960	53 184	53 401
05. Geyer	29 138	29 122	29 100	29 066	29 027
06. Pulokulon	49 645	49 868	50 084	50 277	50 464
07. Kradenan	37 002	37 162	37 318	37 456	37 590
08. Gabus	33 156	33 168	33 173	33 165	33 150
09. Ngaringan	33 074	33 313	33 546	33 767	33 984
10. Wirosari	42 201	42 470	42 732	42 977	43 217
11. Tawangharjo	27 061	27 248	27 431	27 602	27 772
12. Grobogan	36 732	37 113	37 492	37 858	38 222
13. Purwodadi	65 326	65 990	66 649	67 283	67 916
14. Brati	22 530	22 681	22 829	22 968	23 104
15. Klambu	17 226	17 295	17 362	17 420	17 477
16. Godong	39 200	39 386	39 566	39 729	39 887
17. Gubug	37 750	37 936	38 116	38 279	38 437
18. Tegowanu	26 128	26 419	26 709	26 990	27 269
19. Tanggunharjo	19 202	19 294	19 384	19 465	19 544
Jumlah	661 109	664 853	668 507	671 881	675 184

Sumber : Proyeksi Penduduk, BPS Kabupaten Grobogan  
 Source : *Population Projection, Statistics of Grobogan Regency*

Tabel 3.1.3  
 Table 3.1.3  
 Proyeksi Penduduk Perempuan  
 Menurut Kecamatan di Kabupaten Grobogan, 2013-2017  
 Female Population Projection  
 by Subdistrict in Grobogan Regency, 2013-2017

Kecamatan	Tahun				
	2013	2014	2015	2016	2017
(1)	(2)	(3)	(4)	(5)	(6)
01. Kedungjati	20 175	20 187	20 195	20 195	20 192
02. Karangrayung	44 612	44 857	45 095	45 318	45 533
03. Penawangan	29 432	29 587	29 739	29 880	30 017
04. Toroh	53 790	54 059	54 320	54 563	54 797
05. Geyer	31 084	31 072	31 054	31 024	30 989
06. Pulokulon	50 584	50 819	51 046	51 256	51 457
07. Kradenan	38 287	38 460	38 626	38 779	38 925
08. Gabus	34 681	34 698	34 710	34 707	34 700
09. Ngaringan	32 694	32 934	33 171	33 397	33 619
10. Wirosari	43 056	43 337	43 611	43 872	44 126
11. Tawangharjo	27 070	27 259	27 447	27 625	27 799
12. Grobogan	37 102	37 493	37 882	38 261	38 636
13. Purwodadi	67 664	68 364	69 049	69 726	70 394
14. Brati	23 346	23 506	23 663	23 813	23 959
15. Klambu	17 276	17 348	17 417	17 480	17 540
16. Godong	39 193	39 385	39 571	39 744	39 910
17. Gubug	38 575	38 769	38 958	39 134	39 304
18. Tegowanu	26 552	26 852	27 151	27 442	27 733
19. Tanggunharjo	20 022	20 121	20 217	20 307	20 393
Jumlah	675 195	679 107	682 922	686 523	690 023

Sumber : Proyeksi Penduduk, BPS Kabupaten Grobogan  
 Source : Population Projection, Statistics of Grobogan Regency

Tabel 3.1.4 Jumlah Penduduk Menurut Kelompok Umur, Jenis Kelamin dan Persentase di Kabupaten Grobogan, 2019  
*Total Population by Age Group, Sex and Percentage in Grobogan Regency, 2019*

Kelompok Umur	Jumlah Penduduk			Persentase Terhadap Total		
	Laki-laki	Perempuan	Jumlah	Laki-laki	Perempuan	Jumlah
(1)	(2)	(3)	(4)	(5)	(6)	(7)
0 - 4	52 816	50 249	103 065	3.83	3.65	7.48
5 - 9	55 726	52 965	108 691	4.04	3.84	7.89
10 - 14	58 307	56 062	114 369	4.23	4.07	8.30
15 - 19	55 851	53 541	109 392	4.05	3.89	7.94
20 - 24	57 987	54 294	112 281	4.21	3.94	8.15
25 - 29	48 774	47 367	96 141	3.54	3.44	6.98
30 - 34	44 085	45 251	89 336	3.20	3.28	6.48
35 - 39	45 037	47 421	92 458	3.27	3.44	6.71
40 - 44	47 974	51 672	99 646	3.48	3.75	7.23
45 - 49	49 089	50 788	99 877	3.56	3.69	7.25
50 - 54	43 754	45 962	89 716	3.18	3.34	6.51
55 - 59	36 729	39 110	75 839	2.67	2.84	5.50
60 - 64	30 981	33 819	64 800	2.25	2.45	4.70
65 - 69	22 993	25 245	48 238	1.67	1.83	3.50
70 - 74	14 842	18 247	33 089	1.08	1.32	2.40
75 +	16 351	24 499	40 850	1.19	1.78	2.96
Jumlah	681 296	696 492	1 377 788	49.45	50.55	100.00

Sumber : Proyeksi Penduduk, BPS Kabupaten Grobogan  
 Source : *Population Projection, Statistics of Grobogan Regency*

Tabel 3.1.5  
 Table Jumlah Penduduk Laki-laki Menurut Kelompok Umur dan Kecamatan di Kabupaten Grobogan, 2019  
 Male Population by Age Group and Subdistrict in Grobogan Regency, 2019

Kecamatan	0-4	5-9	10-14	15-19	20-24	25-29
(1)	(2)	(3)	(4)	(5)	(6)	(7)
01. Kedungjati	1,587	1,709	1,818	1,861	1,617	1,160
02. Karangrayung	3,766	3,865	4,186	4,178	4,033	3,162
03. Penawangan	2,508	2,541	2,563	2,526	2,416	1,929
04. Toroh	4,333	4,307	4,443	4,155	4,000	3,467
05. Geyer	2,178	2,368	2,509	2,305	1,950	1,932
06. Pulokulon	4,208	4,378	4,444	4,011	3,788	3,218
07. Kradenan	3,075	3,222	3,280	2,805	2,684	2,411
08. Gabus	2,554	2,754	2,800	2,342	2,291	2,036
09. Ngaringan	2,648	2,846	2,942	2,910	2,956	2,374
10. Wirosari	3,674	3,641	3,679	3,534	3,476	3,065
11. Tawangharjo	2,341	2,371	2,455	2,446	2,564	2,018
12. Grobogan	3,221	3,244	3,284	3,476	3,436	2,722
13. Purwodadi	5,673	5,607	5,535	5,762	5,576	4,766
14. Brati	1,952	2,020	2,014	1,958	1,817	1,665
15. Klambu	1,514	1,521	1,563	1,635	1,404	1,077
16. Godong	3,448	3,344	3,520	3,538	3,338	2,821
17. Gubug	3,144	3,314	3,536	3,711	3,721	2,765
18. Tegowanu	2,326	2,336	2,488	2,513	2,567	1,998
19. Tanggunharjo	1,513	1,672	1,902	2,012	1,691	1,283
Jumlah	55 663	57 060	58 961	57 678	55 325	45 869

Penduduk dan Ketenagakerjaan

Lanjutan Tabel 3.1.5 / *Continued Table 3.1.5*

Kecamatan	30-34	35-39	40-44	45-49	50-54	55-59
(1)	(8)	(9)	(10)	(11)	(12)	(13)
01. Kedungjati	1,225	1,270	1,298	1,299	1,277	1,051
02. Karangrayung	2,927	2,949	2,896	3,105	2,757	2,188
03. Penawangan	2,075	1,905	2,127	2,244	1,907	1,455
04. Toroh	3,636	3,964	3,847	3,940	3,462	2,944
05. Geyer	1,945	1,909	2,110	2,047	1,952	1,692
06. Pulokulon	3,352	3,663	3,614	3,705	3,168	2,776
07. Kradenan	2,521	2,735	2,816	2,862	2,545	2,033
08. Gabus	2,200	2,487	2,588	2,620	2,154	2,012
09. Ngaringan	2,487	2,562	2,509	2,449	1,874	1,586
10. Wirosari	3,021	3,132	3,037	3,189	2,611	2,151
11. Tawangharjo	1,826	1,886	1,875	1,902	1,658	1,251
12. Grobogan	2,438	2,551	2,720	2,645	2,326	1,649
13. Purwodadi	4,746	4,914	4,913	4,753	4,415	3,365
14. Brati	1,589	1,583	1,665	1,698	1,402	1,156
15. Klambu	1,178	1,255	1,332	1,274	1,024	835
16. Godong	2,912	2,625	2,756	3,058	2,537	1,867
17. Gubug	2,647	2,577	2,718	2,717	2,261	1,690
18. Tegowanu	1,897	1,880	1,877	1,871	1,537	1,086
19. Tanggunharjo	1,211	1,338	1,309	1,395	1,216	963
Jumlah	45,833	47,185	48,007	48,773	42,083	33,750

Lanjutan Tabel 3.1.5 / Continued Table 3.1.5

Kecamatan	60-64	65-69	70-74	75+	Jumlah
(1)	(14)	(15)	(16)	(17)	(18)
01. Kedungjati	828	653	462	524	19,639
02. Karangrayung	1,828	1,240	1,021	974	45,075
03. Penawangan	1,070	810	594	672	29,342
04. Toroh	2,303	1,650	1,154	1,355	52,960
05. Geyer	1,466	994	808	935	29,100
06. Pulokulon	2,217	1,492	1,058	992	50,084
07. Kradenan	1,625	1,056	772	876	37,318
08. Gabus	1,527	1,138	797	873	33,173
09. Ngaringan	1,210	916	642	635	33,546
10. Wirosari	1,666	1,169	798	889	42,732
11. Tawangharjo	987	785	501	565	27,431
12. Grobogan	1,301	949	722	808	37,492
13. Purwodadi	2,560	1,551	1,200	1,313	66,649
14. Brati	838	638	379	455	22,829
15. Klambu	630	433	339	348	17,362
16. Godong	1,365	1,034	727	676	39,566
17. Gubug	1,214	884	613	604	38,116
18. Tegowanu	863	617	415	438	26,709
19. Tanggunharjo	695	453	365	366	19,384
Jumlah	26,193	18,462	13,367	14,298	668,507

Sumber : Proyeksi Penduduk, BPS Kabupaten Grobogan  
 Source : Population Projection, Statistics of Grobogan Regency

Tabel 3.1.6  
 Table Jumlah Penduduk Perempuan Menurut Kelompok Umur dan Kecamatan di Kabupaten Grobogan, 2019  
*Female Population by Age Group and Subdistrict in Grobogan Regency, 2019*

Kecamatan	0-4	5-9	10-14	15-19	20-24	25-29
(1)	(2)	(3)	(4)	(5)	(6)	(7)
01. Kedungjati	1,520	1,590	1,707	1,511	1,485	1,215
02. Karangrayung	3,510	3,719	4,016	3,614	3,465	2,962
03. Penawangan	2,395	2,424	2,549	2,362	2,199	1,955
04. Toroh	4,169	4,087	4,144	3,836	3,992	3,579
05. Geyer	2,068	2,304	2,440	2,226	2,117	2,037
06. Pulokulon	3,963	4,007	4,397	3,810	3,789	3,410
07. Kradenan	2,915	3,033	3,197	2,573	2,687	2,511
08. Gabus	2,444	2,594	2,798	2,472	2,486	2,289
09. Ngaringan	2,693	2,647	2,698	2,565	2,625	2,436
10. Wirosari	3,490	3,483	3,410	3,294	3,399	3,069
11. Tawangharjo	2,206	2,309	2,373	2,260	2,279	1,883
12. Grobogan	3,070	3,096	3,229	3,262	3,087	2,580
13. Purwodadi	5,434	5,360	5,484	6,137	5,627	4,742
14. Brati	1,903	1,978	1,962	2,023	1,933	1,650
15. Klambu	1,369	1,479	1,591	1,602	1,266	1,102
16. Godong	3,207	3,251	3,345	3,316	2,908	2,656
17. Gubug	3,045	3,084	3,411	3,708	3,422	2,779
18. Tegowanu	2,238	2,196	2,333	2,466	2,298	2,099
19. Tanggunharjo	1,370	1,662	1,823	2,055	1,651	1,334
Jumlah	53,009	54,303	56,907	55,092	52,715	46,288



Lanjutan Tabel 3.1.6 / Continued Table 3.1.6

Kecamatan	30-34	35-39	40-44	45-49	50-54	55-59
(1)	(8)	(9)	(10)	(11)	(12)	(13)
01. Kedungjati	1,339	1,308	1,481	1,476	1,449	1,148
02. Karangrayung	3,038	3,029	3,267	3,393	2,904	2,218
03. Penawangan	2,062	1,920	2,267	2,327	2,045	1,372
04. Toroh	3,979	4,129	3,980	4,049	3,802	2,948
05. Geyer	2,017	2,114	2,295	2,412	2,206	1,829
06. Pulokulon	3,522	3,770	3,932	3,743	3,280	2,593
07. Kradenan	2,761	2,859	3,003	2,938	2,538	1,963
08. Gabus	2,362	2,594	2,572	2,679	2,326	1,832
09. Ngaringan	2,567	2,435	2,542	2,346	1,911	1,573
10. Wirosari	3,221	3,255	3,397	3,154	2,734	2,158
11. Tawangharjo	1,897	1,914	1,977	2,026	1,624	1,401
12. Grobogan	2,681	2,769	2,804	2,748	2,277	1,693
13. Purwodadi	5,026	4,974	5,295	5,153	4,425	3,545
14. Brati	1,644	1,751	1,821	1,763	1,350	1,103
15. Klambu	1,197	1,247	1,394	1,203	1,042	804
16. Godong	2,744	2,642	3,065	3,197	2,612	1,912
17. Gubug	2,747	2,725	2,879	2,809	2,394	1,772
18. Tegowanu	2,045	1,928	2,101	1,792	1,489	1,235
19. Tanggunharjo	1,350	1,338	1,473	1,578	1,201	939
Jumlah	48,199	48,701	51,545	50,786	43,609	34,038

## Penduduk dan Ketenagakerjaan

Lanjutan Tabel 3.1.6 / *Continued Table 3.1.6*

Kecamatan	60-64	65-69	70-74	75+	Jumlah
(1)	(14)	(15)	(16)	(17)	(18)
01. Kedungjati	887	743	516	820	20,195
02. Karangrayung	1,970	1,439	1,147	1,404	45,095
03. Penawangan	1,237	927	775	923	29,739
04. Toroh	2,389	1,826	1,378	2,033	54,320
05. Geyer	1,527	1,190	909	1,363	31,054
06. Pulokulon	2,191	1,652	1,360	1,627	51,046
07. Kradenan	1,740	1,278	1,124	1,506	38,626
08. Gabus	1,585	1,312	1,007	1,358	34,710
09. Ngaringan	1,223	1,043	789	1,078	33,171
10. Wirosari	1,771	1,426	1,069	1,281	43,611
11. Tawangharjo	1,013	866	629	790	27,447
12. Grobogan	1,439	1,112	873	1,162	37,882
13. Purwodadi	2,394	1,888	1,387	2,178	69,049
14. Brati	937	741	485	619	23,663
15. Klambu	720	509	422	470	17,417
16. Godong	1,527	1,320	895	974	39,571
17. Gubug	1,391	1,048	824	920	38,958
18. Tegowanu	908	738	556	729	27,151
19. Tanggunharjo	772	647	434	590	20,217
Jumlah	27,621	21,705	16,579	21,825	682,922

Sumber : Proyeksi Penduduk, BPS Kabupaten Grobogan  
 Source : *Population Projection, Statistics of Grobogan Regency*

Tabel 3.1.7  
 Jumlah Penduduk Menurut Kelompok Umur dan  
 Kecamatan di Kabupaten Grobogan, 2019  
*Total Population by Age Group and Subdistrict in  
 Grobogan Regency, 2019*

Kecamatan	0-4	5-9	10-14	15-19	20-24	25-29
(1)	(2)	(3)	(4)	(5)	(6)	(7)
01. Kedungjati	3,107	3,299	3,525	3,372	3,102	2,375
02. Karangrayung	7,276	7,584	8,202	7,792	7,498	6,124
03. Penawangan	4,903	4,965	5,112	4,888	4,615	3,884
04. Toroh	8,502	8,394	8,587	7,991	7,992	7,046
05. Geyer	4,246	4,672	4,949	4,531	4,067	3,969
06. Pulokulon	8,171	8,385	8,841	7,821	7,577	6,628
07. Kradenan	5,990	6,255	6,477	5,378	5,371	4,922
08. Gabus	4,998	5,348	5,598	4,814	4,777	4,325
09. Ngaringan	5,341	5,493	5,640	5,475	5,581	4,810
10. Wirosari	7,164	7,124	7,089	6,828	6,875	6,134
11. Tawangharjo	4,547	4,680	4,828	4,706	4,843	3,901
12. Grobogan	6,291	6,340	6,513	6,738	6,523	5,302
13. Purwodadi	11,107	10,967	11,019	11,899	11,203	9,508
14. Brati	3,855	3,998	3,976	3,981	3,750	3,315
15. Klambu	2,883	3,000	3,154	3,237	2,670	2,179
16. Godong	6,655	6,595	6,865	6,854	6,246	5,477
17. Gubug	6,189	6,398	6,947	7,419	7,143	5,544
18. Tegowanu	4,564	4,532	4,821	4,979	4,865	4,097
19. Tanggunharjo	2,883	3,334	3,725	4,067	3,342	2,617
Jumlah	108,672	111,363	115,868	112,770	108,040	92,157

Penduduk dan Ketenagakerjaan

Lanjutan Tabel 3.1.7 / *Continued Table 3.1.7*

Kecamatan	30-34	35-39	40-44	45-49	50-54	55-59
(1)	(8)	(9)	(10)	(11)	(12)	(13)
01. Kedungjati	2,564	2,578	2,779	2,775	2,726	2,199
02. Karangrayung	5,965	5,978	6,163	6,498	5,661	4,406
03. Penawangan	4,137	3,825	4,394	4,571	3,952	2,827
04. Toroh	7,615	8,093	7,827	7,989	7,264	5,892
05. Geyer	3,962	4,023	4,405	4,459	4,158	3,521
06. Pulokulon	6,874	7,433	7,546	7,448	6,448	5,369
07. Kradenan	5,282	5,594	5,819	5,800	5,083	3,996
08. Gabus	4,562	5,081	5,160	5,299	4,480	3,844
09. Ngaringan	5,054	4,997	5,051	4,795	3,785	3,159
10. Wirosari	6,242	6,387	6,434	6,343	5,345	4,309
11. Tawangharjo	3,723	3,800	3,852	3,928	3,282	2,652
12. Grobogan	5,119	5,320	5,524	5,393	4,603	3,342
13. Purwodadi	9,772	9,888	10,208	9,906	8,840	6,910
14. Brati	3,233	3,334	3,486	3,461	2,752	2,259
15. Klambu	2,375	2,502	2,726	2,477	2,066	1,639
16. Godong	5,656	5,267	5,821	6,255	5,149	3,779
17. Gubug	5,394	5,302	5,597	5,526	4,655	3,462
18. Tegowanu	3,942	3,808	3,978	3,663	3,026	2,321
19. Tanggunharjo	2,561	2,676	2,782	2,973	2,417	1,902
Jumlah	94,032	95,886	99,552	99,559	85,692	67,788

Lanjutan Tabel 3.1.7 / Continued Table 3.1.7

Kecamatan	60-64	65-69	70-74	75+	Jumlah
(1)	(14)	(15)	(16)	(17)	(18)
01. Kedungjati	1,715	1,396	978	1,344	39,834
02. Karangrayung	3,798	2,679	2,168	2,378	90,170
03. Penawangan	2,307	1,737	1,369	1,595	59,081
04. Toroh	4,692	3,476	2,532	3,388	107,280
05. Geyer	2,993	2,184	1,717	2,298	60,154
06. Pulokulon	4,408	3,144	2,418	2,619	101,130
07. Kradenan	3,365	2,334	1,896	2,382	75,944
08. Gabus	3,112	2,450	1,804	2,231	67,883
09. Ngaringan	2,433	1,959	1,431	1,713	66,717
10. Wirosari	3,437	2,595	1,867	2,170	86,343
11. Tawangharjo	2,000	1,651	1,130	1,355	54,878
12. Grobogan	2,740	2,061	1,595	1,970	75,374
13. Purwodadi	4,954	3,439	2,587	3,491	135,698
14. Brati	1,775	1,379	864	1,074	46,492
15. Klambu	1,350	0,942	761	818	34,779
16. Godong	2,892	2,354	1,622	1,650	79,137
17. Gubug	2,605	1,932	1,437	1,524	77,074
18. Tegowanu	1,771	1,355	971	1,167	53,860
19. Tanggunharjo	1,467	1,100	799	956	39,601
Jumlah	53,814	40,167	29,946	36,123	1,351,429

Sumber : Proyeksi Penduduk, BPS Kabupaten Grobogan  
 Source : Population Projection, Statistics of Grobogan Regency

Penduduk dan Ketenagakerjaan

Tabel  
Table 3.1.8

Jumlah Penduduk Menurut Kewarganegaraan  
dan Kecamatan di Kabupaten Grobogan, 2019  
*Total Population by Citizenship and Subdistrict in  
Grobogan Regency, 2019*

Kecamatan	WNI			WNA		
	Laki-laki	Perempuan	Jumlah	Laki-laki	Perempuan	Jumlah
(1)	(2)	(3)	(4)	(5)	(6)	(7)
01. Kedungjati	19,639	20,195	39,834	0	0	0
02. Karangrayung	45,075	45,095	90,170	0	0	0
03. Penawangan	29,342	29,739	59,081	0	0	0
04. Toroh	52,960	54,320	107,280	0	0	0
05. Geyer	29,100	31,054	60,154	0	0	0
06. Pulokulon	50,084	51,046	101,130	0	0	0
07. Kradenan	37,318	38,626	75,944	0	0	0
08. Gabus	33,173	34,710	67,883	0	0	0
09. Ngaringan	33,546	33,171	66,717	0	0	0
10. Wirosari	42,732	43,611	86,343	0	0	0
11. Tawangharjo	27,431	27,447	54,878	0	0	0
12. Grobogan	37,492	37,882	75,374	0	0	0
13. Purwodadi	66,649	69,049	135,698	0	0	0
14. Brati	22,829	23,663	46,492	0	0	0
15. Klambu	17,362	17,417	34,779	0	0	0
16. Godong	39,566	39,571	79,137	0	0	0
17. Gubug	38,116	38,958	77,074	0	0	0
18. Tegowanu	26,709	27,151	53,860	0	0	0
19. Tanggunharjo	19,384	20,217	39,601	0	0	0
Jumlah	668,507	682,922	1,351,429	0	0	0

Sumber : Proyeksi Penduduk, BPS Kabupaten Grobogan  
Source : *Population Projection, Statistics of Grobogan Regency*

Tabel 3.1.9  
 Jumlah Penduduk Menurut Kelompok Umur Anak-anak, Dewasa dan Kecamatan di Kabupaten Grobogan, 2019  
*Total Population by Age Group of Child, Adult and Subdistrict in Grobogan Regency, 2019*

Kecamatan	Anak-anak (0-14 tahun)			Dewasa (15 tahun ke atas)		
	Laki-laki	Perempuan	Jumlah	Laki-laki	Perempuan	Jumlah
(1)	(2)	(3)	(4)	(5)	(6)	(7)
01. Kedungjati	5,114	4,817	9,931	14,525	15,378	29,903
02. Karangrayung	11,817	11,245	23,062	33,258	33,850	67,108
03. Penawangan	7,612	7,368	14,98	21,730	22,371	44,101
04. Toroh	13,083	12,400	25,483	39,877	41,920	81,797
05. Geyer	7,055	6,812	13,867	22,045	24,242	46,287
06. Pulokulon	13,030	12,367	25,397	37,054	38,679	75,733
07. Kradenan	9,577	9,145	18,722	27,741	29,481	57,222
08. Gabus	8,108	7,836	15,944	25,065	26,874	51,939
09. Ngaringan	8,436	8,038	16,474	25,110	25,133	50,243
10. Wirosari	10,994	10,383	21,377	31,738	33,228	64,966
11. Tawangharjo	7,167	6,888	14,055	20,264	20,559	40,823
12. Grobogan	9,749	9,395	19,144	27,743	28,487	56,23
13. Purwodadi	16,815	16,278	33,093	49,834	52,771	102,605
14. Brati	5,986	5,843	11,829	16,843	17,820	34,663
15. Klambu	4,598	4,439	9,037	12,764	12,978	25,742
16. Godong	10,312	9,803	20,115	29,254	29,768	59,022
17. Gubug	9,994	9,540	19,534	28,122	29,418	57,54
18. Tegowanu	7,150	6,767	13,917	19,559	20,384	39,943
19. Tanggunharjo	5,087	4,855	9,942	14,297	15,362	29,659
Jumlah	171,684	164,219	335,903	496,823	518,703	1.015,526

Sumber : Proyeksi Penduduk, BPS Kabupaten Grobogan  
 Source : *Population Projection, Statistics of Grobogan Regency*

Tabel  
Table 3.1.10

Jumlah Penduduk Menurut Jenis Kelamin, Sex Ratio  
dan Kecamatan di Kabupaten Grobogan, 2019  
*Total Population by Sex, Sex Ratio and Subdistrict  
in Grobogan Regency, 2019*

Kecamatan	Jenis Kelamin			Sex Ratio
	Laki-laki	Perempuan	Jumlah	
(1)	(2)	(3)	(4)	(5)
01. Kedungjati	19 628	20,195	39 820	97,25
02. Karangrayung	45 493	45,095	91 026	99,96
03. Penawangan	29 602	29,739	59 619	98,67
04. Toroh	53 401	54,320	108 198	97,50
05. Geyer	29 027	31,054	60 016	93,71
06. Pulokulon	50 464	51,046	101 921	98,12
07. Kradenan	37 590	38,626	76 515	96,61
08. Gabus	33 150	34,710	67 850	95,57
09. Ngaringan	33 984	33,171	67 603	101,13
10. Wirosari	43 217	43,611	87 343	97,98
11. Tawangharjo	27 772	27,447	55 571	99,94
12. Grobogan	38 222	37,882	76 858	98,97
13. Purwodadi	67 916	69,049	138 310	96,52
14. Brati	23 104	23,663	47 063	96,48
15. Klambu	17 477	17,417	35 017	99,68
16. Godong	39 887	39,571	79 797	99,99
17. Gubug	38 437	38,958	77 741	97,84
18. Tegowanu	27 269	27,151	55 002	98,37
19. Tanggunharjo	19 544	20,217	39 937	95,88
Jumlah	675 184	668,507	1 365 207	97,89

Sumber : Proyeksi Penduduk, BPS Kabupaten Grobogan  
Source : *Population Projection, Statistics of Grobogan Regency*



Tabel 3.1.11 Jumlah Desa, Jumlah Penduduk dan Rata-rata Penduduk per Desa Menurut Kecamatan di Kabupaten Grobogan, 2019  
*Number of Villages, Population and Average Population per Village by Subdistrict in Grobogan Regency, 2019*

Kecamatan	Jumlah Desa	Jumlah Penduduk	Rata-rata Penduduk per Desa
(1)	(2)	(3)	(4)
01. Kedungjati	12	39 820	3 319
02. Karangrayung	19	91 026	4 746
03. Penawangan	20	59 619	2 954
04. Toroh	16	108 198	6 705
05. Geyer	13	60 016	4 627
06. Pulokulon	13	101 921	7 779
07. Kradenan	14	76 515	5 425
08. Gabus	14	67 850	4 849
09. Ngaringan	12	67 603	5 560
10. Wirosari	14	87 343	6 167
11. Tawangharjo	10	55 571	5 488
12. Grobogan	12	76 858	6 281
13. Purwodadi	17	138 310	7 982
14. Brati	9	47 063	5 166
15. Klambu	9	35 017	3 864
16. Godong	28	79 797	2 826
17. Gubug	21	77 741	3 670
18. Tegowanu	18	55 002	2 992
19. Tanggunharjo	9	39 937	4 400
Jumlah	280	1 365 207	4 824

Sumber : Proyeksi Penduduk, BPS Kabupaten Grobogan  
 Source : *Population Projection, Statistics of Grobogan Regency*

## Penduduk dan Ketenagakerjaan

Tabel 3.1.12  
Table

Kepadatan Penduduk Menurut Kecamatan  
di Kabupaten Grobogan, 2019  
*Population Density by Subdistrict in Grobogan Regency, 2019*

Kecamatan	Luas Daerah (Km <sup>2</sup> )	Jumlah Penduduk (Jiwa)	Kepadatan Penduduk (Jiwa/Km <sup>2</sup> )
(1)	(2)	(3)	(4)
01. Kedungjati	130,33	130,33	39 820
02. Karangrayung	140,59	140,59	91 026
03. Penawangan	74,18	74,18	59 619
04. Toroh	119,31	119,31	108 198
05. Geyer	196,19	196,19	60 016
06. Pulokulon	133,65	133,65	101 921
07. Kradenan	107,74	107,74	76 515
08. Gabus	165,38	165,38	67 850
09. Ngaringan	116,72	116,72	67 603
10. Wirosari	154,30	154,30	87 343
11. Tawangharjo	83,60	83,60	55 571
12. Grobogan	104,56	104,56	76 858
13. Purwodadi	77,65	77,65	138 310
14. Brati	54,90	54,90	47 063
15. Klambu	46,56	46,56	35 017
16. Godong	86,78	86,78	79 797
17. Gubug	71,11	71,11	77 741
18. Tegowanu	51,67	51,67	55 002
19. Tanggunharjo	60,64	60,64	39 937
Jumlah		1 975,86	1 365 207

Sumber : Proyeksi Penduduk, BPS Kabupaten Grobogan  
Source : *Population Projection, Statistics of Grobogan Regency*

Tabel 3.1.14  
Table

Penduduk Berumur 15 Tahun Keatas yang Bekerja Selama  
Seminggu yang Lalu Menurut Lapangan Pekerjaan  
dan Kecamatan di Kabupaten Grobogan, 2019  
*The People Above 15 Years Old Who Work During a Week  
Ago by Field Work and Subdistrict in Grobogan Regency, 2019*

Kecamatan	Pertanian Tanaman Pangan	Perkebunan	Perikanan	Peternakan	Pertanian Lainnya
(1)	(2)	(3)	(4)	(5)	(6)
01. Kedungjati	15 377	183	49	521	573
02. Karangrayung	37 629	2 711	47	492	531
03. Penawangan	26 153	1 028	45	287	105
04. Toroh	43 159	5 290	70	1 493	432
05. Geyer	34 772	120	28	190	491
06. Pulokulon	50 248	4 054	32	652	363
07. Kradenan	31 785	409	24	1 450	283
08. Gabus	32 064	52	22	1 834	1 207
09. Ngaringan	34 960	245	33	1 159	177
10. Wirosari	30 927	889	41	1 236	429
11. Tawangharjo	25 879	37	20	155	124
12. Grobogan	27 972	91	28	419	184
13. Purwodadi	28 171	2 838	83	722	216
14. Brati	16 694	27	103	190	90
15. Klambu	12 697	40	236	300	58
16. Godong	27 205	82	84	297	36
17. Gubug	20 045	70	100	142	54
18. Tegowanu	17 720	1 905	54	108	74
19. Tanggunharjo	17 215	99	15	112	106
Jumlah	530 672	20 170	1 114	11 759	5 533

## Penduduk dan Ketenagakerjaan

Lanjutan Tabel 3.1.14 / *Continued Table 3.1.14*

Kecamatan	Industri Pengolahan	Perda- gangan	Jasa	Angkutan	Lainnya	Jumlah
(1)	(7)	(8)	(9)	(10)	(11)	(12)
01. Kedungjati	1 835	4 422	1 383	3 002	2 558	29 903
02. Karangrayung	2 992	10 770	2 424	4 736	4 776	67 108
03. Penawangan	1 037	8 260	1 857	3 283	2 046	44 101
04. Toroh	4 556	11 799	3 516	5 176	6 306	81 797
05. Geyer	1 052	4 314	1 264	2 086	1 970	46 287
06. Pulokulon	2 174	9 733	2 128	3 189	3 160	75 733
07. Kradenan	2 201	11 806	2 622	3 519	3 123	57 222
08. Gabus	1 609	7 653	1 797	3 004	2 697	51 939
09. Ngaringan	1 079	6 746	1 616	2 060	2 168	50 243
10. Wirosari	5 739	11 484	3 051	6 403	4 767	64 966
11. Tawangharjo	888	6 623	1 535	3 110	2 452	40 823
12. Grobogan	4 423	9 382	2 439	6 539	4 753	56 230
13. Purwodadi	3 435	26 386	10 575	15 119	15 060	102 605
14. Brati	2 330	7 418	1 575	3 622	2 614	34 663
15. Klambu	2 141	4 758	1 459	2 412	1 641	25 742
16. Godong	2 844	12 359	3 817	6 645	5 653	59 022
17. Gubug	6 519	13 669	3 806	8 045	5 090	57 540
18. Tegowanu	6 980	6 017	1 788	2 950	2 347	39 943
19. Tanggunharjo	1 918	4 195	1 329	2 837	1 833	29 659
<b>Jumlah</b>	<b>55 752</b>	<b>177 794</b>	<b>49 981</b>	<b>87 737</b>	<b>75 014</b>	<b>1 015 526</b>

Sumber : Proyeksi Penduduk, BPS Kabupaten Grobogan  
 Source : *Population Projection, Statistics of Grobogan Regency*

Tabel 3.2.1 Jumlah Pegawai Negeri Sipil (PNS) Daerah Otonom Menurut Jenis Kelamin di Kabupaten Grobogan, 2019  
Total Civil Servants of Otonom Area by Sex in Grobogan Regency, 2019

Dinas / Instansi	Laki-laki	Perempuan	Jumlah
(1)	(2)	(3)	(4)
01. Sekretariat Daerah			
	96	46	142
02. Sekretariat DPRD	20	14	34
03. Dinas Pendidikan	229	91	230
04. Dinas Pemuda, Olahraga, Kebudayaan dan Pariwisata	26	17	43
05. Dinas Sosial, Tenaga Kerja dan Transmigrasi	20	8	28
06. Dinas Perhubungan, Informasi dan Komunikasi	48	6	54
07. Dinas Kependudukan dan Pencatatan Sipil	33	24	57
08. Dinas Koperasi, Usaha Mikro, Kecil dan Menengah	18	7	25
09. Dinas Perindustrian, Perdagangan, Pertambangan dan energi	59	17	76
10. Dinas Pertanian, Tanaman Pangan dan Hortikultura	73	42	115
11. Dinas Peternakan dan Perikanan	46	31	77
12. Dinas Kehutanan dan Perkebunan	36	13	49
13. Dinas Cipta Karya, Tata Ruang dan Kebersihan	175	22	197
14. Dinas Bina Marga	17	16	33
15. Dinas Pengairan	327	876	1203
16. Dinas Kesehatan	56	33	89
17. Dinas Pendapatan, Pengelolaan Keuangan dan Aset Daerah	20	12	32
18. Inspektorat	28	9	37
19. Badan Perencanaan Pembangunan Daerah	15	6	21
20. Badan Ketahanan Pangan	23	12	35
21. Badan Pemberdayaan Masyarakat	65	41	106
22. Badan Pemberdayaan Perempuan, Perlindungan Anak dan KB	15	12	27

## Penduduk dan Ketenagakerjaan

Lanjutan Tabel 3.2.1 / *Continued Table 3.2.1*

Dinas / Instansi	Laki-laki	Perempuan	Jumlah
(1)	(2)	(3)	(4)
23. Badan Kepegawaian Daerah			
24. Badan Lingkungan Hidup	29	11	40
25. Badan Kesatuan Bangsa dan Perlindungan Masyarakat	10	5	15
26. Badan Pelayanan Perijinan Terpadu	19	11	30
27. Badan Penanggulangan Bencana Daerah	15	2	17
28. RSUD Dr. R. Soedjati Soemodihardjo	139	247	286
29. Kantor Perpustakaan Daerah	13	16	29
30. Kantor Arsip Daerah	43	6	49
31. Kantor Satuan Polisi Pamong Praja	336	110	446
32. Kecamatan	36	14	50
33. Kelurahan	3	1	4
34. Sekretariat Komisi Pemilihan Umum Daerah	651	702	1353
35. SMA / SMK se-Kabupaten	1589	1956	3545
36. SMP se-Kabupaten	140	75	215
37. SD se-Kabupaten	17	111	128
38. TK, SDLB/SLB se-Kabupaten	29	11	40
39. UPTD Dinas Pendidikan	10	5	15
	19	11	30
Jumlah			

Sumber : BKD Kabupaten Grobogan  
 Source : *Regional Personnel Agency of Grobogan Regency*

Tabel 3.2.2 Jumlah Pegawai Negeri Sipil (PNS) Daerah Otonom Menurut Golongan di Kabupaten Grobogan, 2019  
Total Civil Servants of Otonom Area by Class in Grobogan Regency, 2019

Dinas / Instansi	I	II	III	IV	Jumlah
(1)	(2)	(3)	(4)	(5)	(6)
01. Sekretariat Daerah					
	4	37	83	18	142
02. Sekretariat DPRD	1	8	19	6	34
03. Dinas Pendidikan	1	29	157	107	294
04. Dinas Pemuda, Olahraga, Kebudayaan dan Pariwisata	3	8	16	16	43
05. Dinas Sosial, Tenaga Kerja dan Transmigrasi	1	2	20	5	28
06. Dinas Perhubungan, Informasi dan Komunikasi	6	12	33	3	54
07. Dinas Kependudukan dan Pencatatan Sipil	1	18	29	9	57
08. Dinas Koperasi, Usaha Mikro, Kecil dan Menengah	1	-	20	4	25
09. Dinas Perindustrian, Perdagangan, Pertambangan dan energi	4	34	33	5	76
10. Dinas Pertanian, Tanaman Pangan dan Hortikultura	1	8	85	21	115
11. Dinas Peternakan dan Perikanan	1	12	54	10	77
12. Dinas Kehutanan dan Perkebunan	2	8	32	7	49
13. Dinas Cipta Karya, Tata Ruang dan Kebersihan	12	95	85	5	197
14. Dinas Bina Marga	-	9	18	6	33
15. Dinas Pengairan	12	570	592	29	1203
16. Dinas Kesehatan	-	25	51	13	89
17. Dinas Pendapatan, Pengelolaan Keuangan dan Aset Daerah	1	2	16	13	32
18. Inspektorat	1	7	20	9	37
19. Badan Perencanaan Pembangunan Daerah	-	-	13	8	21
20. Badan Ketahanan Pangan	-	6	21	8	35
21. Badan Pemberdayaan Masyarakat	-	5	72	29	106
22. Badan Pemberdayaan Perempuan, Perlindungan Anak dan KB	4	37	83	18	142

Penduduk dan Ketenagakerjaan

Lanjutan Tabel 3.2.2 / *Continued Table 3.2.2*

Dinas / Instansi	I	II	III	IV	Jumlah
(1)	(2)	(3)	(4)	(5)	(6)
23. Badan Kepegawaian Daerah					
	-	6	27	7	40
24. Badan Lingkungan Hidup	-	3	10	2	15
25. Badan Kesatuan Bangsa dan Perlindungan Masyarakat	-	2	20	8	30
26. Badan Pelayanan Perijinan Terpadu	-	6	7	4	17
27. Badan Penanggulangan Bencana Daerah	4	116	222	44	386
28. RSUD Dr. R. Soedjati Soemodihardjo	-	7	14	8	29
29. Kantor Perpustakaan Daerah	-	22	20	7	49
30. Kantor Arsip Daerah	5	208	197	36	446
31. Kantor Satuan Polisi Pamong Praja	1	14	34	1	50
32. Kecamatan	-	-	3	1	4
33. Kelurahan	-	3	600	750	1353
34. Sekretariat Komisi Pemilihan Umum Daerah	-	54	1359	2132	3545
35. SMA / SMK se-Kabupaten	4	25	61	125	215
36. SMP se-Kabupaten	-	5	30	93	125
37. SD se-Kabupaten					
	-	6	27	7	40
38. TK, SDLB/SLB se-Kabupaten	-	3	10	2	15
39. UPTD Dinas Pendidikan	-	2	20	8	30
Jumlah					

Sumber : BKD Kabupaten Grobogan  
Source : *Regional Personnel Agency of Grobogan Regency*



Tabel 3.2.3 Jumlah Pegawai Negeri Sipil (PNS) Daerah Otonom Menurut Tingkat Pendidikan Formal di Kabupaten Grobogan, 2019  
*Total Civil Servants of Otonom Area by Formal Education Level in Grobogan Regency, 2019*

Dinas / Instansi	SD	SLTP	SLTA	D1/D2
(1)	(2)	(3)	(4)	(5)
01. Sekretariat Daerah				
	6	5	42	-
02. Sekretariat DPRD	1	-	11	25
03. Dinas Pendidikan	16	62	158	2
04. Dinas Pemuda, Olahraga, Kebudayaan dan Pariwisata	1	3	8	1
05. Dinas Sosial, Tenaga Kerja dan Transmigrasi	-	1	11	1
06. Dinas Perhubungan, Informasi dan Komunikasi	9	-	19	3
07. Dinas Kependudukan dan Pencatatan Sipil	-	2	16	-
08. Dinas Koperasi, Usaha Mikro, Kecil dan Menengah	-	1	5	-
09. Dinas Perindustrian, Perdagangan, Pertambangan dan energi	4	6	35	-
10. Dinas Pertanian, Tanaman Pangan dan Hortikultura	1	-	21	-
11. Dinas Peternakan dan Perikanan	2	2	22	-
12. Dinas Kehutanan dan Perkebunan	3	-	12	-
13. Dinas Cipta Karya, Tata Ruang dan Kebersihan	6	18	105	-
14. Dinas Bina Marga	1	-	10	-
15. Dinas Pengairan	8	23	217	36
16. Dinas Kesehatan	1	1	36	-
17. Dinas Pendapatan, Pengelolaan Keuangan dan Aset Daerah	1	-	5	-
18. Inspektorat	-	1	9	-
19. Badan Perencanaan Pembangunan Daerah	-	-	3	-
20. Badan Ketahanan Pangan	-	1	9	-
21. Badan Pemberdayaan Masyarakat	-	1	27	1
22. Badan Pemberdayaan Perempuan, Perlindungan Anak dan KB	-	-	8	-

## Penduduk dan Ketenagakerjaan

Lanjutan Tabel 3.2.3 / *Continued Table 3.2.3*

Dinas / Instansi	D3	S1	S2/S3	Jumlah
(1)	(6)	(7)	(8)	(9)
01. Sekretariat Daerah				
	5	56	28	142
02. Sekretariat DPRD	3	15	14	69
03. Dinas Pendidikan	8	54	20	320
04. Dinas Pemuda, Olahraga, Kebudayaan dan Pariwisata	3	14	13	43
05. Dinas Sosial, Tenaga Kerja dan Transmigrasi	1	11	3	28
06. Dinas Perhubungan, Informasi dan Komunikasi	5	17	2	55
07. Dinas Kependudukan dan Pencatatan Sipil	7	24	8	57
08. Dinas Koperasi, Usaha Mikro, Kecil dan Menengah	1	15	3	25
09. Dinas Perindustrian, Perdagangan, Pertambangan dan energi	-	26	5	76
10. Dinas Pertanian, Tanaman Pangan dan Hortikultura	10	66	17	115
11. Dinas Peternakan dan Perikanan	12	29	10	77
12. Dinas Kehutanan dan Perkebunan	1	22	11	49
13. Dinas Cipta Karya, Tata Ruang dan Kebersihan	3	45	20	197
14. Dinas Bina Marga	3	12	7	33
15. Dinas Pengairan	663	181	75	1203
16. Dinas Kesehatan	5	31	15	89
17. Dinas Pendapatan, Pengelolaan Keuangan dan Aset Daerah	-	16	10	32
18. Inspektorat	-	9	18	37
19. Badan Perencanaan Pembangunan Daerah	-	11	7	21
20. Badan Ketahanan Pangan	1	13	11	35
21. Badan Pemberdayaan Masyarakat	7	59	11	106
22. Badan Pemberdayaan Perempuan, Perlindungan Anak dan KB	-	16	3	27

Tabel  
Table 3.2.4

Jumlah Pegawai Negeri Sipil (PNS) Vertikal/Pusat  
Menurut Jenis Kelamin di Kabupaten Grobogan, 2019  
*Total Vertical/Central Civil Servants by Sex in  
Grobogan Regency, 2019*

Dinas / Instansi	Laki-laki	Perempuan	Jumlah
(1)	(2)	(3)	(4)
01. Kodim 0717 Purwodadi	22	16	38
02. Polres Grobogan	957	55	1 012
03. Kantor Kejaksaan Negeri Purwodadi	20	13	33
04. Kantor Pengadilan Negeri Purwodadi	29	10	39
05. Rutan Klas IIB Purwodadi	39	4	43
06. Kantor Kementerian Agama	436	324	760
07. Kantor Pengadilan Agama Purwodadi	35	9	44
08. Badan Pusat Statistik Kab. Grobogan	31	7	38
09. Kantor Pertanahan Kab. Grobogan	45	17	62
10. KPPN Purwodadi	10	6	16
Jumlah	1 624	461	2 085

Sumber : Dinas / Instansi Terkait  
Source : Office of Related Institutions

Penduduk dan Ketenagakerjaan

Tabel 3.2.5 Jumlah Pegawai Negeri Sipil (PNS) Vertikal/Pusat Menurut Golongan di Kabupaten Grobogan, 2019  
*Total Vertical/Central Civil Servants by Class in Grobogan Regency, 2019*

Dinas / Instansi	I	II	III	IV	Jumlah	
(1)	(2)	(3)	(4)	(5)	(6)	
01. Kodim 0717 Purwodadi		33	5		38	
02. Polres Grobogan		899	108	5	1 012	
03. Kantor Kejaksaan Negeri Purwodadi			12	20	1	33
04. Kantor Pengadilan Negeri Purwodadi	0	10	23	1	34	
05. Rutan Klas IIB Purwodadi	0	3	33	3	39	
06. Kantor Kementerian Agama	0	19	23	1	43	
07. Kantor Pengadilan Agama Purwodadi	3	47	552	159	760	
08. Badan Pusat Statistik Kab. Grobogan		12	24	2	38	
09. Kantor Pertanahan Kab. Grobogan	0	13	47	2	62	
10. KPPN Purwodadi		3	12	1	16	
Jumlah	3	1 051	847	175	2 075	

Sumber : Dinas / Instansi Terkait  
 Source : Office of Related Institutions

Tabel 3.2.6 Jumlah Pegawai Negeri Sipil (PNS) Vertikal/Pusat Menurut Tingkat Pendidikan Formal di Kabupaten Grobogan, 2019  
*Total Vertical/Central Civil Servants by Formal Education Level in Grobogan Regency, 2019*

Dinas / Instansi	SD	SLTP	SLTA	D1/D2
(1)	(2)	(3)	(4)	(5)
01. Kodim 0717 Purwodadi		2	33	
02. Polres Grobogan			785	
03. Kantor Kejaksaan Negeri Purwodadi			13	
04. Kantor Pengadilan Negeri Purwodadi	29	10	39	29
05. Rutan Klas IIB Purwodadi	39	4	43	39
06. Kantor Kementerian Agama	436	324	760	436
07. Kantor Pengadilan Agama Purwodadi	35	9	44	35
08. Badan Pusat Statistik Kab. Grobogan			12	
09. Kantor Pertanahan Kab. Grobogan				
10. KPPN Purwodadi			3	1
Jumlah	539	349	1732	540

## Penduduk dan Ketenagakerjaan

Lanjutan Tabel 3.2.6 / *Continued Table 3.2.6*

Dinas / Instansi	D3	S1	S2	Jumlah
(1)	(6)	(7)	(8)	(9)
01. Kodim 0717 Purwodadi	3			38
02. Polres Grobogan	4	200	23	1 012
03. Kantor Kejaksaan Negeri Purwodadi	3	15	2	33
04. Kantor Pengadilan Negeri Purwodadi	0	15	5	39
05. Rutan Klas IIB Purwodadi	0	10	2	43
06. Kantor Kementerian Agama	24	591	70	760
07. Kantor Pengadilan Agama Purwodadi	0	26	15	44
08. Badan Pusat Statistik Kab. Grobogan	10	13	3	38
09. Kantor Pertanahan Kab. Grobogan	13	14	3	62
10. KPPN Purwodadi	1	11		16
<b>Jumlah</b>	<b>58</b>	<b>895</b>	<b>123</b>	<b>2 085</b>

Sumber : Dinas / Instansi Terkait  
 Source : Office of Related Institutions

Tabel 3.3.1  
 Table Jumlah Penduduk Kabupaten Grobogan yang  
 Transmigrasi Menurut Daerah Penempatan, 2019  
 Population Grobogan Regency that Transmigration  
 According to the Regional Placement, 2019

Kecamatan	Lokasi Penempatan										
	Sumatera		Kalimantan		Sulawesi		Irian		Maluku		
	KK	Jiwa	KK	Jiwa	KK	Jiwa	KK	Jiwa	KK	Jiwa	
(1)	(2)	(3)	(4)	(5)	(6)	(7)	(8)	(9)	(10)	(11)	
01. Kedungjati											
02. Karangrayung											
03. Penawangan											
04. Toroh			1	4							
05. Geyer			1	4							
06. Pulokulon											
07. Kradenan											
08. Gabus			1	4							
09. Ngaringan											
10. Wirosari			1	3							
11. Tawangharjo											
12. Grobogan			10	45							
13. Purwodadi											
14. Brati											
15. Klambu											
16. Godong			4	19							
17. Gubug			3	12							
18. Tegowanu			1	4							
19. Tanggunharjo											
Jumlah			22	95							

Sumber : Dinas Tenaga Kerja dan Transmigrasi Kab. Grobogan  
 Source : Labour and Transmigration Service of Grobogan Regency

Tabel 3.3.2  
 Table Jumlah Penduduk Kabupaten Grobogan yang  
 Transmigrasi Menurut Daerah Asal, 2019  
*Population Grobogan Regency that  
 Transmigration by Region of Origin, 2019*

Kecamatan	Jumlah	
	KK	Jiwa
(1)	(2)	(3)
01. Kedungjati		
02. Karangrayung		
03. Penawangan		
04. Toroh	1	4
05. Geyer	1	4
06. Pulokulon		
07. Kradenan		
08. Gabus	1	4
09. Ngaringan		
10. Wirosari	1	3
11. Tawangharjo		
12. Grobogan	10	45
13. Purwodadi		
14. Brati		
15. Klambu		
16. Godong	4	19
17. Gubug	3	12
18. Tegowanu	1	4
19. Tanggunharjo		
Jumlah	22	95

Sumber : Dinas Tenaga Kerja dan Transmigrasi Kab. Grobogan  
 Source : *Labour and Transmigration Service of Grobogan Regency*



Tabel 3.3.3  
 Table 3.3.3  
 Banyaknya Tenaga Kerja dari Disnakertrans Kabupaten Grobogan Menurut Daerah Penempatan dan Jenis Kelamin, 2019  
 Number of Placed Labour from Labour and Transmigration Service of Grobogan Regency by Destination and Sex, 2019

Bulan	AKL		AKAD		AKAN	
	Laki-laki	Perempuan	Laki-laki	Perempuan	Laki-laki	Perempuan
(1)	(2)	(3)	(4)	(5)	(6)	(7)
01. Januari	152	776			12	137
02. Pebruari	118	372			15	99
03. Maret	110	246			14	74
04. April	141	203			15	88
05. Mei	155	234			29	96
06. Juni	546	574			241	123
07. Juli	188	475			17	169
08. Agustus	96	193			10	122
09. September	95	194			335	126
10. Oktober	74	237			4	116
11. Nopember	0	0			0	0
12. Desember	0	0			0	0
Jumlah	1675	3504	0	0	692	1150

## Penduduk dan Ketenagakerjaan

Lanjutan Tabel 3.3.3 / *Continued Table 3.3.3*

Bulan	Instansi Pemerintah		Jumlah	
	Laki-laki	Perempuan	Laki-laki	Perempuan
(1)	(8)	(9)	(10)	(11)
01. Januari			164	913
02. Pebruari			133	471
03. Maret			124	320
04. April			156	291
05. Mei			184	330
06. Juni			787	697
07. Juli			205	644
08. Agustus			106	315
09. September			430	320
10. Oktober				
11. Nopember				
12. Desember				
Jumlah	0	0	2289	4301

Sumber : Dinas Tenaga Kerja dan Transmigrasi Kab. Grobogan  
 Source : *Labour and Transmigration Service of Grobogan Regency*

<https://grobogankab.bps.go.id>

## **BAB IV SOSIAL** **CHAPTER IV SOCIAL**

### **4.1 Pendidikan**

Peningkatan pendidikan merupakan faktor terpenting dalam pembangunan di Indonesia. Baik dilihat dari sudut pandang penduduk sebagai obyek pembangunan maupun sebagai subyek pembangunan. Keberhasilan pembangunan di suatu daerah dapat ditengarai salah satunya dengan tingginya tingkat pendidikan penduduknya. Tentunya hal ini tidak lepas dari sarana pendidikan yang tersedia di daerah tersebut.

Salah satu faktor yang menunjang keberhasilan pendidikan adalah terpenuhinya sarana pendidikan seperti jumlah sekolah. Tahun ajaran 2018/2019 pada tingkat pendidikan SD/MI sebanyak 910 sekolah, SMP/MTs 224 sekolah dan SMA/SMK/MA 119 sekolah.

Jumlah murid pada tahun ajaran 2018/2019 pada tingkat SD/MI sebanyak 137.590 orang, SMP/MTs 67.923 orang dan SMA/SMK/MA sebanyak 44.247 orang.

### **4.2 Kesehatan**

Masih berkaitan dengan penduduk sebagai subyek dan obyek pembangunan, kesehatan merupakan salah satu faktor yang perlu diperhatikan oleh semua pihak, baik masyarakat umum maupun pemerintah. Peran pemerintah dalam

### *4.1 Education*

*Increased education is an important factor in development in Indonesia. Whether viewed from the perspective of people as objects of development as well as the subject of development. The success of development in an area can be considered one of them with a high level of education of the population. Surely this can not be separated from the educational facilities available in the area.*

*One of the factors that support the success of education is the fulfillment of educational facilities such as the number of school. 2018/2019 academic year at the level of SD/MI as many as 910 schools, SMP/MTs 224 schools and SMA/SMK/MA 119 schools.*

*Number of students in the academic year 2018/2019 at a rate of SD/MI as many as 137.590 people, SMP/MTs 67.923 people and SMA/SMK/MA as many as 44.247 people.*

### *4.2 Health*

*Still related to the population as a subject and object of development, health is one of the factors to be considered by all parties, both public and government. The role of government in the development of public health issues here one of them*

masalah pembangunan kesehatan masyarakat disini salah satunya adalah sebagai penyedia fasilitas kesehatan beserta tenaga kesehatannya. Ketersediaan dan kemudahan memperoleh fasilitas kesehatan berdampak pada semakin mudahnya masyarakat mendapatkan pelayanan medis secara lebih baik.

Pada tahun 2018 fasilitas kesehatan yang ada meliputi Rumah Sakit 7 unit, Puskesmas 30 unit dan Puskesmas Pembantu 47 unit. Sedangkan jumlah tenaga kesehatan pada tahun 2018 antara lain dokter spesialis 74 orang, dokter umum 127 orang, dokter gigi 19 orang, bidan 660 orang dan perawat 1.079 orang.

#### 4.3 Keluarga Berencana

Kesadaran akan pentingnya KB masyarakat Kabupaten Grobogan pada tahun 2018 menunjukkan adanya peningkatan. Hal ini ditunjukkan dengan meningkatnya jumlah peserta KB aktif dari 195.113 pada tahun 2017 menjadi 237.019 peserta pada tahun 2018. Tren metode kontrasepsi yang digunakan secara umum tidak mengalami perubahan. Metode kontrasepsi yang bersifat tidak permanen diminati oleh lebih banyak peserta KB aktif dari pada Metode Kontrasepsi Jangka Panjang (MKJP). Lebih spesifik metode suntik merupakan metode kontrasepsi yang paling banyak digunakan, sementara MOP pesertanya paling sedikit.

*is as a provider of health care workers and their health facilities. Availability and ease of obtaining health care facilities have an impact on the more easily people get better medical care.*

*In year 2018 the existing health facilities include the hospital 7 units, 30 health centers and health maid center units 47 units. While the number of health workers in 2018 include 74 specialist doctors, 127 general practitioners, 19 dentists, 660 midwives and nurses 1.079 people.*

#### 4.3 Family planning

*Public awareness importance of Family Planning Grobogan Regency in year 2018 showed an increase. This is shown by the increasing number of active family planning participants from 195.113 in year 2017 to 237.019 participants in year 2018. Trends in contraceptive methods used generally unchanged. Methods of contraception that are not permanent demand by more active family planning participants of the Long-Term Contraception Method (LTM). More specifically the method of injecting a contraceptive method that is most widely used, while MOP fewest participants.*

#### 4.4 Peradilan

Jumlah tahanan yang masuk di Rutan Negara Purwodadi Kabupaten Grobogan sebanyak 186 orang pada tahun 2018 atau mengalami penurunan sebesar 16,59 persen dibanding sebelumnya.

Jumlah perkara pidana yang masuk di Pengadilan Negeri Purwodadi tahun 2018 sebanyak 399 perkara, mengalami kenaikan sebesar 64,88 persen dari tahun sebelumnya. Jumlah perkara pidana yang telah diputuskan oleh Pengadilan Negeri Purwodadi tahun 2018 sebanyak 155 perkara, sedangkan perkara perdata sebanyak 147 perkara.

#### 4.5 Agama

Banyaknya tempat peribadatan pada tahun 2018 di Kabupaten Grobogan antara lain masjid 1.395, musholla 5.636, gereja 86, vihara 9, pura 1 dan klenteng 2.

Jumlah jemaah haji Kabupaten Grobogan tahun 2018 sebanyak 537 orang. Mengalami penurunan dibanding tahun sebelumnya yang berjumlah 811 orang. Secara persentase penurunan ini sebesar 33,79 persen. Dari jumlah tersebut paling banyak jemaah dari kalangan petani yaitu sebanyak 158 orang.

Berdasarkan hasil proyeksi penduduk, mayoritas penduduk Kabupaten Grobogan beragama Islam, sedangkan pemeluk agama Protestan, Katolik, Hindu, Budha dan

#### 4.4 Justice

*The number of prisoners who enter House State Prisoners Class IIB of Purwodadi many as 186 people in year 2018 or decreased by 16,59 percent compared to the previous.*

*Enter the number of criminal cases in District Court of Purwodadi as many as 399 cases in 2018, an increase of 64,88 percent from the previous year. The number of criminal cases that have been decided by the District Court of Purwodadi 2018 as many as 155 cases, while 147 cases civil cases.*

#### 4.5 Religious

*The number of places of worship in year 2018 in Grobogan Regency include 1.395 mosques, 5.636 musholla, 86 churches, 9 vihara, 1 temple and 2 pagoda.*

*The number of pilgrims Grobogan Regency in year 2018 as many as 537 people. Decreased compared to the previous year, amounting to 811 people. This decrease in percentage of 33,79 percent. Of these the most widely congregation of farmers as many as 158 people.*

*Based on the results of population projections, Grobogan majority of the population is Muslim, while the Protestant, Catholic, Hindu, Buddhist and others account for less*

lainnya jumlahnya kurang dari 2 *than 2 percent of the entire*  
persen dari seluruh penduduk. *population.*

<https://grobogankab.bps.go.id>

#### 4.6 Sosial Lainnya

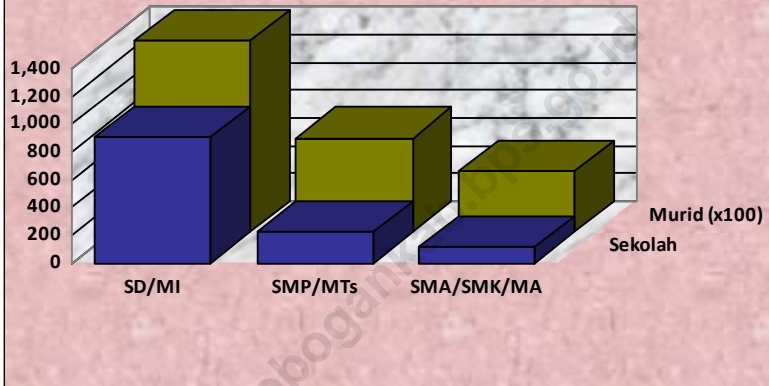
Berdasarkan data dari Dinas Sosial, Tenaga Kerja, dan Transmigrasi Kabupaten Grobogan, banyaknya penderita cacat yang ada di kabupaten Grobogan tahun 2018 sebanyak 6.031 orang. Jumlah tersebut meningkat dibandingkan dengan tahun sebelumnya yang berjumlah 5.106 orang dan yang paling banyak adalah penderita cacat mental yaitu 3.019 orang sedangkan yang paling sedikit adalah penderita tuna netra yaitu 535 orang.

#### 4.6 Other Social

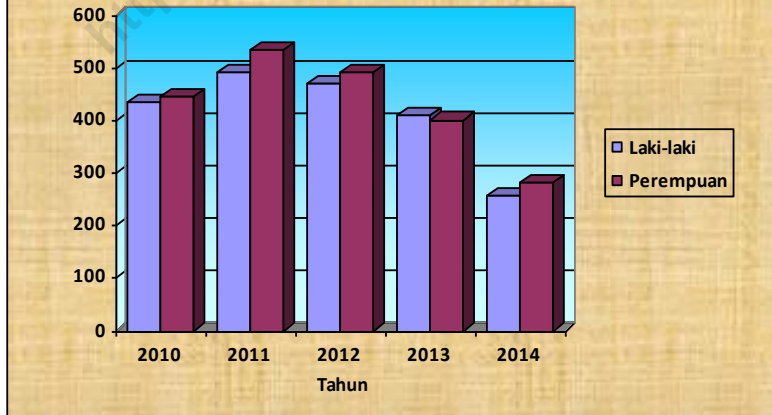
*Based on data from Social, Man Power and Transmigration Services of Grobogan Regency, many people with disabilities in Grobogan Regency year 2018 as many as 6.031 people. The amount is increased compared with the previous year, amounting to 5.106 people and most are mentally disabled are 3.019 people while the least is the blind that is 535 people.*



**Gambar 4.1 Banyaknya Sekolah dan Murid SD/MI, SMP/MTs dan SMA/SMK/MA di Kabupaten Grobogan Tahun Ajaran 2018/2019**



**Gambar 4.2 Banyaknya Jamaah Haji dari Kabupaten Grobogan Menurut Jenis Kelamin Tahun 2013-2018**



Tabel  
Table 4.1.1

Banyaknya Lembaga Pendidikan Anak Usia Dini dan Kelompok Belajar Pendidikan Kesetaraan Menurut Kecamatan di Kabupaten Grobogan Tahun Ajaran 2018/2019  
*Number of Child Age Early Institute Education and Study Group Education Equality by Subdistrict in Grobogan Regency School Year 2018/2019*

Kecamatan	PAUD			Pendidikan Kesetaraan		
	KB	TPA	SPS	Paket A	Paket B	Paket C
(1)	(2)	(3)	(4)	(5)	(6)	(7)
01. Kedungjati	421	6	93	3	-	2
02. Karangrayung	12	0	7	-	1	1
03. Penawangan	30	0	5	-	1	1
04. Toroh	23	0	3	-	-	-
05. Geyer	26	0	6	1	-	1
06. Pulokulon	19	0	0	-	1	2
07. Kradenan	28	1	7	-	-	1
08. Gabus	22	0	6	-	1	-
09. Ngaringan	27	0	6	-	1	1
10. Wirosari	23	0	3	1	2	3
11. Tawangharjo	29	0	2	-	-	1
12. Grobogan	12	0	13	2	2	2
13. Purwodadi	18	0	4	1	1	1
14. Brati	38	4	5	1	1	1
15. Klambu	15	0	1	-	-	-
16. Godong	13	0	3	2	3	4
17. Gubug	29	0	3	-	1	3
18. Tegowanu	19	1	15	-	-	1
19. Tanggunharjo	19	0	3	1	1	1
Jumlah	19	0	1	12	16	26

Sumber : Dinas Pendidikan Kabupaten Grobogan  
 Source : *Education Service of Grobogan Regency*

Tabel 4.1.2  
 Banyaknya Sekolah dan Siswa Taman Kanak-kanak Menurut Kecamatan di Kabupaten Grobogan Tahun Ajaran 2018/2019  
 Number of School and Student Kindergarten by Subdistrict in Grobogan Regency School Year 2018/2019

Kecamatan	Sekolah			Jumlah Siswa		
	Negeri	Swasta	Jumlah	Negeri	Swasta	Jumlah
(1)	(2)	(3)	(4)	(5)	(6)	(7)
01. Kedungjati	3	852	855	-	583	583
02. Karangrayung	0	33	33	-	1447	1447
03. Penawangan	0	58	58	-	1027	1027
04. Toroh	0	44	44	-	1652	1652
05. Geyer	0	67	67	-	721	721
06. Pulokulon	0	31	31	-	1566	1566
07. Kradenan	0	61	61	-	1184	1184
08. Gabus	0	47	47	-	1086	1086
09. Ngaringan	0	43	43	-	1067	1067
10. Wirosari	0	41	41	38	1335	1373
11. Tawangharjo	1	63	64	-	675	675
12. Grobogan	0	33	33	-	1034	1034
13. Purwodadi	0	43	43	71	2491	2562
14. Brati	1	76	77	-	573	573
15. Klambu	0	31	31	-	588	588
16. Godong	0	24	24	-	1561	1561
17. Gubug	0	57	57	64	1547	1611
18. Tegowanu	1	45	46	-	893	893
19. Tanggunharjo	0	32	32	-	776	776
Jumlah	0	23	23	173	21806	21979

Sumber : Dinas Pendidikan Kabupaten Grobogan  
 Source : Education Service of Grobogan Regency

Tabel  
Table 4.1.3

Banyaknya Sekolah dan Siswa Sekolah Dasar Menurut  
Kecamatan di Kabupaten Grobogan Tahun Ajaran 2018/2019  
*Number of School and Student Elementary School by  
Subdistrict in Grobogan Regency School Year 2018/2019*

Kecamatan	Sekolah			Jumlah Siswa		
	Negeri	Swasta	Jumlah	Negeri	Swasta	Jumlah
(1)	(2)	(3)	(4)	(5)	(6)	(7)
01. Kedungjati	29	5	34	3,319	0	3,319
02. Karangrayung	61	5	66	8,526	0	8,526
03. Penawangan	35	5	40	5,155	85	5,240
04. Toroh	62	10	72	8,801	0	8,801
05. Geyer	44	4	48	5,452	0	5,452
06. Pulukulon	54	14	68	7,847	174	8,021
07. Kradenan	45	5	50	6,610	177	6,787
08. Gabus	43	3	46	5,747	304	6,051
09. Ngaringan	37	3	40	6,165	0	6,165
10. Wirosari	49	6	55	7,377	227	7,604
11. Tawangharjo	29	8	37	4,118	0	4,118
12. Grobogan	41	8	49	6,133	0	6,133
13. Purwodadi	61	13	74	11,145	1,979	13,124
14. Brati	30	6	36	3,743	0	3,743
15. Klambu	26	3	29	3,317	0	3,317
16. Godong	45	8	53	6,800	281	7,081
17. Gubug	44	5	49	7,413	399	7,812
18. Tegowanu	30	1	31	5,059	0	5,059
19. Tanggunharjo	26	1	27	3,690	47	3,737
Jumlah	791	113	904	116,417	3,673	120,090

Sumber : Dinas Pendidikan Kabupaten Grobogan  
Source : Education Service of Grobogan Regency

Tabel 4.1.7 Banyaknya Sekolah dan Siswa Sekolah Menengah Pertama (SMP) Menurut Kecamatan di Kabupaten Grobogan Tahun Ajaran 2018/2019  
*Number of School and Student Junior High School by Subdistrict in Grobogan Regency School Year 2018/2019*

Kecamatan	Sekolah			Jumlah Siswa		
	Negeri	Swasta	Jumlah	Negeri	Swasta	Jumlah
(1)	(2)	(3)	(4)	(5)	(6)	(7)
01. Kedungjati	4	7	11	1,224	112	1,336
02. Karangrayung	4	13	17	2,364	1,400	3,764
03. Penawangan	4	4	8	1,447	214	1,661
04. Toroh	3	12	15	1,934	346	2,280
05. Geyer	6	4	10	1,718	316	2,034
06. Pulokulon	4	13	17	1,698	1,083	2,781
07. Kradenan	4	11	15	1,755	749	2,504
08. Gabus	5	7	12	1,630	244	1,874
09. Ngaringan	4	5	9	1,322	430	1,752
10. Wirosari	7	7	14	1,860	516	2,376
11. Tawangharjo	3	9	12	1,255	172	1,427
12. Grobogan	5	11	16	1,981	221	2,202
13. Purwodadi	7	17	24	6,000	903	6,903
14. Brati	2	4	6	777	0	777
15. Klambu	2	3	5	686	0	686
16. Godong	3	10	13	1,469	242	1,711
17. Gubug	5	12	17	2,099	1,068	3,167
18. Tegowanu	3	4	7	1,734	235	1,969
19. Tanggunharjo	2	8	10	911	264	1,175
Jumlah	77	161	238	33,864	8,515	42,379

Sumber : Dinas Pendidikan Kabupaten Grobogan  
 Source : Education Service of Grobogan Regency

Penduduk dan Ketenagakerjaan

Tabel 4.1.9  
 Table 4.1.9  
 Banyaknya Sekolah dan Siswa Sekolah Menengah Atas (SMA) Menurut Kecamatan di Kabupaten Grobogan 2018/2019  
 Number of School and Student Senior High School by Subdistrict in Grobogan Regency School Year 2018/2019

Kecamatan	Sekolah			Jumlah Siswa		
	Negeri	Swasta	Jumlah	Negeri	Swasta	Jumlah
(1)	(2)	(3)	(4)	(5)	(6)	(7)
01. Kedungjati	0	3	3	0	131	131
02. Karangrayung	1	2	3	872	288	1,160
03. Penawangan	0	2	2	0	397	397
04. Toroh	1	3	4	1,074	60	1,134
05. Geyer	1	2	3	654	67	721
06. Pulokulon	1	4	5	794	497	1,291
07. Kradenan	1	4	5	1,049	331	1,380
08. Gabus	1	1	2	684	0	684
09. Ngaringan	0	1	1	0	0	0
10. Wirosari	1	4	5	1,092	931	2,023
11. Tawangharjo	0	3	3	0	149	149
12. Grobogan	1	3	4	952	0	952
13. Purwodadi	2	8	10	1,069	1,091	2,160
14. Brati	0	2	2	0	0	0
15. Klambu	0	2	2	0	0	0
16. Godong	1	6	7	1,215	135	1,350
17. Gubug	2	7	9	1,230	1,202	2,432
18. Tegowanu	0	2	2	0	0	0
19. Tanggunharjo	0	6	6	0	348	348
Jumlah	13	65	78	10,685	5,627	16,312

Sumber : Dinas Pendidikan Kabupaten Grobogan  
 Source : Education Service of Grobogan Regency

Tabel 4.1.11 Banyaknya Sekolah dan Siswa Sekolah Menengah Kejuruan (SMK) Menurut Kecamatan di Kabupaten Grobogan Tahun Ajaran 2018/2019  
*Number of School and Student Vocational School by Subdistrict in Grobogan Regency School Year 2018/2019*

Kecamatan	Sekolah			Jumlah Siswa		
	Negeri	Swasta	Jumlah	Negeri	Swasta	Jumlah
(1)	(2)	(3)	(4)	(5)	(6)	(7)
01. Kedungjati	0	3	3	0	586	586
02. Karangrayung	0	4	4	0	2,031	2,031
03. Penawangan	0	2	2	0	571	571
04. Toroh	0	1	1	0	462	462
05. Geyer	0	1	1	0	90	90
06. Pulokulon	0	2	2	0	1,359	1,359
07. Kradenan	0	4	4	0	1,755	1,755
08. Gabus	0	2	2	0	200	200
09. Ngaringan	0	0	0	0	0	0
10. Wirosari	1	4	5	1,254	1,088	2,342
11. Tawangharjo	0	0	0	0	0	0
12. Grobogan	0	5	5	0	1,875	1,875
13. Purwodadi	2	11	13	3,558	4,309	7,867
14. Brati	0	3	3	0	306	306
15. Klambu	0	1	1	0	50	50
16. Godong	0	3	3	0	1,499	1,499
17. Gubug	0	7	7	0	3,637	3,637
18. Tegowanu	0	1	1	0	149	149
19. Tanggunharjo	0	1	1	0	101	101
Jumlah	3	55	58	4,812	20,068	24,880

Sumber : Dinas Pendidikan Kabupaten Grobogan  
 Source : Education Service of Grobogan Regency

Tabel 4.2.1 Jumlah Kunjungan Rawat Jalan, Rawat Inap dan Kunjungan Gangguan Jiwa Menurut Fasilitas Kesehatan di Kabupaten Grobogan, 2018  
*Number of Visit Take Care of Path, Take Care of Stay and Disruption of Soul by Health Facilities in Grobogan Regency, 2018*

Fasilitas Kesehatan	Jumlah Kunjungan		Kunjungan Gangguan Jiwa
	Rawat Jalan	Rawat Inap	
(1)	(2)	(3)	(4)
Puskesmas	1.165.814	18.853	2.590
- Kedungjati	15.373	833	
- Tanggungharjo	37.747		276
- Karangrayung I	32.079	1.320	77
- Karangrayung II	29.113		24
- Penawangan I	46.293		
- Penawangan II	55.727		
- Toroh I	47.201	1.287	31
- Toroh II	46.868		62
- Geyer I	19.300	2.758	87
- Geyer II	9.467		5
- Pulokulon I	43.971	1.963	168
- Pulokulon II	28.081		52
- Kradenan I	20.876	1.622	78
- Kradenan II	29.082		141
- Gabus I	18.804	1.316	47
- Gabus II	30.167		43
- Ngaringan	21.410	1.128	
- Wirosari I	62.377	2.123	86
- Wirosari II	64.693		49
- Tawangharjo	53.435		239
- Grobogan	50.801	500	56



Lanjutan Tabel 4.2.1 / Continued Table 4.2.1

Fasilitas Kesehatan	Jumlah Kunjungan		Kunjungan Gangguan Jiwa
	Rawat Jalan	Rawat Inap	
(1)	(2)	(3)	(4)
- Purwodadi I	102.456		168
- Purwodadi II	32.131		127
- Brati	46.770		70
- Klambu	50.418	1.142	480
- Godong I	46.612	1.109	60
- Godong II	11.801		4
- Gubug I	37.797	1.752	
- Gubug II	12.877		77
- Tegowanu	62.087		83
Rumah Sakit	376.063	61.415	439
- Dr. R. Soedjati	132.124	24.580	411
- Panti Rahayu	125.907	1.378	
- Permata Bunda	49.698	12.755	28
- PKU Muhammadiyah	39.983	12.077	
- Islam	21.847	4.778	
- Enggal Waras	283	132	
- Habibullah	6.221	5.715	
Fasilitas Kesehatan Lain			
Jumlah	1.541.877	80.268	3.029

Sumber : Dinas Kesehatan Kabupaten Grobogan  
 Source : Public Health Service of Grobogan Regency

Penduduk dan Ketenagakerjaan

Tabel  
Table 4.2.2

Banyaknya Puskesmas Menurut Kelas dan Kecamatan di Kabupaten Grobogan, 2018  
*Number of Local Government Clinic by Class and Subdistrict in Grobogan Regency, 2018*

Kecamatan	Puskesmas			
	Perawatan	Non Perawatan	Pembantu	Keliling
(1)	(2)	(3)	(4)	(5)
01. Kedungjati	1	-	3	1
02. Karangrayung	1	1	5	2
03. Penawangan	-	2	3	1
04. Toroh	1	1	5	2
05. Geyer	1	1	7	1
06. Pulokulon	1	1	6	1
07. Kradenan	1	1	3	1
08. Gabus	1	1	5	1
09. Ngaringan	1	-	2	1
10. Wirosari	1	1	4	1
11. Tawangharjo	-	1	5	1
12. Grobogan	1	-	3	1
13. Purwodadi	-	2	3	1
14. Brati	-	1	2	1
15. Klambu	1	-	2	1
16. Godong	1	1	3	1
17. Gubug	1	1	4	2
18. Tegowanu	-	1	2	1
19. Tanggunharjo	-	1	2	1
Jumlah	13	17	69	22

Sumber : Dinas Kesehatan Kabupaten Grobogan  
Source : *Public Health Service of Grobogan Regency*

Tabel 4.2.2  
 Table Banyaknya Posyandu Menurut Strata dan Kecamatan di Kabupaten Grobogan, 2018  
 Number of Integrated Service Place by Strata and Subdistrict in Grobogan Regency, 2018

Kecamatan	Posyandu					Posyandu Aktif
	Pratama	Madya	Purnama	Mandiri	Jumlah	
(1)	(2)	(3)	(4)	(5)	(6)	(7)
01. Kedungjati	8	17	37	10	72	47
02. Karangrayung	20	22	27	4	73	31
03. Penawangan	31	38	24	-	93	24
04. Toroh	40	55	27	2	124	29
05. Geyer	26	31	7	21	85	28
06. Pulokulon	36	35	9	9	89	18
07. Kradenan	20	24	29	16	89	45
08. Gabus	28	8	29	12	77	41
09. Ngaringan	13	19	18	34	84	52
10. Wirosari	31	25	42	13	111	55
11. Tawangharjo	-	72	3	1	76	4
12. Grobogan	2	17	20	36	75	56
13. Purwodadi	6	23	28	77	134	105
14. Brati	39	8	4	2	53	6
15. Klambu	18	12	7	5	42	12
16. Godong	22	58	47	8	135	55
17. Gubug	-	27	61	5	93	66
18. Tegowanu	16	21	32	13	82	45
19. Tanggungharjo	4	26	5	1	36	6
Jumlah	360	538	456	269	1623	725

Sumber : Dinas Kesehatan Kabupaten Grobogan  
 Source : Public Health Service of Grobogan Regency

Tabel 4.2.3 Jumlah Upaya Kesehatan Bersumberdaya Masyarakat (UKBM) Menurut Kecamatan di Kabupaten Grobogan, 2018  
*Number of Efforts Health with Source of Society by Subdistrict in Grobogan Regency, 2018*

Kecamatan	Jumlah Desa	Poskesdes	Polindes	Posbindu
(1)	(2)	(3)	(4)	(5)
01. Kedungjati	12	8	-	-
02. Karangrayung	19	17	-	-
03. Penawangan	20	15	10	-
04. Toroh	16	14	16	14
05. Geyer	13	9	-	-
06. Pulojulon	13	6	5	6
07. Kradenan	14	12	6	3
08. Gabus	14	9	5	-
09. Ngaringan	12	10	-	-
10. Wirosari	14	10	-	3
11. Tawangharjo	10	6	-	5
12. Grobogan	12	6	4	4
13. Purwodadi	17	9	-	1
14. Brati	9	7	-	-
15. Klambu	9	7	-	3
16. Godong	28	23	-	-
17. Gubug	21	17	-	3
18. Tegowanu	18	15	-	-
19. Tanggunharjo	9	6	-	-
Jumlah	280	206	46	42

Sumber : Dinas Kesehatan Kabupaten Grobogan  
 Source : *Public Health Service of Grobogan Regency*

Tabel 4.2.4 Jumlah Desa Siaga Menurut Kecamatan di Kabupaten Grobogan, 2018  
 Table Number of Prepared Village by Subdistrict in Grobogan Regency, 2018

Kecamatan	Jumlah Desa	Pratama	Madya	Purnama	Mandiri
(1)	(2)	(3)	(4)	(5)	
01. Kedungjati	12	1	8	3	-
02. Karangrayung	19	9	7	2	1
03. Penawangan	20	3	13	3	1
04. Toroh	16	4	9	2	1
05. Geyer	13	1	10	2	-
06. Pulokulon	13	5	5	3	-
07. Kradenan	14	-	7	7	-
08. Gabus	14	8	3	1	2
09. Ngaringan	12	6	6	-	-
10. Wirosari	14	5	7	1	1
11. Tawangharjo	10	10	-	-	-
12. Grobogan	12	-	9	3	-
13. Purwodadi	17	8	7	-	2
14. Brati	9	5	2	1	1
15. Klambu	9	-	-	7	2
16. Godong	28	8	15	4	1
17. Gubug	21	-	16	5	-
18. Tegowanu	18	9	7	1	1
19. Tanggunharjo	9	7	-	2	-
Jumlah	280	89	131	47	13

Sumber : Dinas Kesehatan Kabupaten Grobogan  
 Source : Public Health Service of Grobogan Regency

Tabel  
Table 4.2.5

Jumlah Tenaga Medis Menurut Fasilitas Kesehatan  
di Kabupaten Grobogan, 2018  
*Number of Health Workers by Health Facilities  
in Grobogan Regency, 2018*

Fasilitas Kesehatan	Dokter Spesialis	Dokter Umum	Dokter Gigi	Dokter Gigi Spesialis
(1)	(2)	(3)	(4)	(5)
Puskesmas	-	61	16	-
- Kedungjati	-	3	-	-
- Tanggungharjo	-	2	1	-
- Karangrayung I	-	2	1	-
- Karangrayung II	-	2	-	-
- Penawangan I	-	3	-	-
- Penawangan II	-	1	-	-
- Toroh I	-	2	1	-
- Toroh II	-	1	2	-
- Geyer I	-	2	1	-
- Geyer II	-	2	-	-
- Pulokulon I	-	2	1	-
- Pulokulon II	-	2	-	-
- Kradenan I	-	2	1	-
- Kradenan II	-	2	1	-
- Gabus I	-	2	-	-
- Gabus II	-	1	1	-
- Ngaringan	-	2	-	-
- Wirosari I	-	3	1	-
- Wirosari II	-	2	-	-
- Tawangharjo	-	2	-	-
- Grobogan	-	3	1	-

Lanjutan Tabel 4.2.5 / Continued Table 4.2.5

Fasilitas Kesehatan	Dokter Spesialis	Dokter Umum	Dokter Gigi	Dokter Gigi Spesialis
(1)	(2)	(3)	(4)	(5)
- Purwodadi I	-	1	1	-
- Purwodadi II	-	2	-	-
- Brati	-	2	-	-
- Klambu	-	2	-	-
- Godong I	-	4	-	-
- Godong II	-	1	-	-
- Gubug I	-	3	1	-
- Gubug II	-	2	1	-
- Tegowanu	-	1	-	-
Rumah Sakit	88	90	9	-
- Dr. R. Soedjati	20	16	1	-
- Panti Rahayu	19	9	1	-
- Permata Bunda	14	20	2	-
- PKU Muhammadiyah	10	17	2	-
- Islam	8	15	1	-
- Enggal Waras	9	6	2	-
- Habibullah	8	7	-	-
Fasilitas Kesehatan Lain				
Jumlah	88	151	25	-

Sumber : Dinas Kesehatan Kabupaten Grobogan  
 Source : Public Health Service of Grobogan Regency

Tabel  
Table 4.2.6

Jumlah Tenaga Keperawatan Menurut Fasilitas  
Kesehatan di Kabupaten Grobogan, 2018  
*Number of Treatment Workers by Health  
Facilities in Grobogan Regency, 2018*

Fasilitas Kesehatan	Bidan	Perawat	Perawat Gigi
(1)	(2)	(3)	(4)
Puskesmas	727	535	40
- Kedungjati	30	22	1
- Tanggungharjo	24	16	2
- Karangrayung I	25	26	1
- Karangrayung II	19	14	1
- Penawangan I	20	13	1
- Penawangan II	18	11	1
- Toroh I	26	30	1
- Toroh II	22	12	2
- Geyer I	23	26	1
- Geyer II	15	5	-
- Pulokulon I	26	16	2
- Pulokulon II	23	9	2
- Kradenan I	22	25	1
- Kradenan II	22	13	1
- Gabus I	23	19	1
- Gabus II	19	10	-
- Ngaringan	26	26	2
- Wirosari I	21	28	1
- Wirosari II	20	10	-
- Tawangharjo	25	10	1
- Grobogan	40	24	2



Lanjutan Tabel 4.2.6 / Continued Table 4.2.6

Fasilitas Kesehatan	Bidan	Perawat	Perawat Gigi
(1)	(2)	(3)	(4)
- Purwodadi I	26	17	2
- Purwodadi II	25	13	1
- Brati	29	12	1
- Klambu	31	14	1
- Godong I	33	29	3
- Godong II	21	12	3
- Gubug I	26	29	3
- Gubug II	17	15	-
- Tegowanu	30	29	2
Rumah Sakit	198	821	5
- Dr. R. Soedjati	60	373	1
- Panti Rahayu	22	171	-
- Permata Bunda	30	144	1
- PKU Muhammadiyah	12	47	1
- Islam	48	43	1
- Enggal Waras	9	13	1
- Habibullah	17	30	-
Fasilitas Kesehatan Lain	-	-	-
Jumlah	925	1.356	45

Sumber : Dinas Kesehatan Kabupaten Grobogan  
 Source : Public Health Service of Grobogan Regency

Tabel  
Table 4.3.1

Banyaknya Akseptor Baru Keluarga Berencana Menurut  
Kontrasepsi dan Kecamatan di Kabupaten Grobogan, 2018  
*Number of New Acceptor Family Planning by  
Contraception and Subdistrict in Grobogan Regency, 2018*

Kecamatan	Pencapaian Akseptor Baru Tahun 2018				
	IUD	MOP	MOW	IMP	Suntik
(1)	(2)	(3)	(4)	(5)	(6)
01. Kedungjati	17	-	1	13	530
02. Karangrayung	-	-	27	22	1.264
03. Penawangan	4	1	13	51	858
04. Toroh	38	-	38	44	1.116
05. Geyer	8	1	9	43	781
06. Pulokulon	-	-	9	3	1.228
07. Kradenan	11	-	24	22	805
08. Gabus	10	-	5	100	1.514
09. Ngaringan	2	-	3	-	850
10. Wirosari	-	-	7	120	1.271
11. Tawangharjo	1	-	14	14	826
12. Grobogan	2	-	12	8	1.008
13. Purwodadi	5	-	11	11	1.393
14. Brati	3	-	17	3	663
15. Klambu	2	-	6	22	125
16. Godong	5	-	16	22	1.208
17. Gubug	10	1	31	5	1.293
18. Tegowanu	4	-	32	10	639
19. Tanggunharjo	16	2	8	11	545
Jumlah	138	5	283	524	17.917
2017	7.134	299	12.174	18.745	160.404
2016	6.421	269	10.957	16.871	144.364
2015	5.779	242	9.861	15.183	129.927
2014	5.201	196	7.987	12.299	105.241

Tabel 4.3.1  
 Banyaknya Akseptor Baru Keluarga Berencana Menurut Kontrasepsi dan Kecamatan di Kabupaten Grobogan, 2019  
*Number of New Acceptor Family Planning by Contraception and Subdistrict in Grobogan Regency, 2019*

Kecamatan	Pencapaian Akseptor Baru Tahun 2019				
	IUD	MOP	MOW	IMP	Suntik
(1)	(2)	(3)	(4)	(5)	(6)
01. Kedungjati	174	0	0	427	702
02. Karangrayung	34	0	0	694	2858
03. Penawangan	246	0	0	682	2966
04. Toroh	153	0	0	523	2134
05. Geyer	82	0	0	677	1811
06. Pulokulon	60	0	0	251	2499
07. Kradenan	90	0	0	310	1884
08. Gabus	82	2	0	400	2333
09. Ngaringan	59	0	0	863	964
10. Wirosari	86	0	0	468	2007
11. Tawangharjo	40	0	0	538	1379
12. Grobogan	61	0	0	477	2876
13. Purwodadi	551	6	1879	764	3509
14. Brati	130	0	0	836	2604
15. Klambu	78	0	0	488	1245
16. Godong	80	0	0	412	3440
17. Gubug	36	0	160	607	2571
18. Tegowanu	68	0	0	523	1405
19. Tanggunharjo	36	0	0	460	1176
Jumlah	2146	8	2043	10400	40363

Penduduk dan Ketenagakerjaan

Lanjutan Tabel 4.3.1 / *Continued Table 4.3.1*

Kecamatan	Pencapaian Akseptor Baru Tahun 2019			PPM	Persentase
	PIL	Kondom	Jumlah		
(1)	(7)	(8)	(9)	(10)	(11)
01. Kedungjati	125	108	1536	950	161,68
02. Karangrayung	25	8	3619	4137	87,48
03. Penawangan	480	376	4750	3251	146,11
04. Toroh	1049	71	3930	3923	100,18
05. Geyer	57	74	2701	1966	137,39
06. Pulukulon	7	16	2833	2937	96,46
07. Kradenan	39	42	2365	2100	112,62
08. Gabus	0	0	2817	2832	99,47
09. Ngaringan	775	160	2821	2556	110,37
10. Wirosari	79	79	2719	2299	118,27
11. Tawangharjo	97	20	2074	2126	97,55
12. Grobogan	46	62	3522	3585	98,24
13. Purwodadi	104	23	6836	4615	148,13
14. Brati	308	113	3991	2261	176,51
15. Klambu	107	57	1975	1865	105,90
16. Godong	207	10	4153	3158	131,51
17. Gubug	177	49	3600	3026	118,97
18. Tegowanu	25	50	2071	1484	139,56
19. Tanggunharjo	213	154	2039	1563	130,45
Jumlah	3920	1472	60352	50634	11919

Sumber : Badan Pemberdayaan Perempuan Perlindungan Anak dan Keluarga Berencana Kabupaten Grobogan  
 Source : *Women Empoerment Child Protection and Family Planning Service of Grobogan Regency*

Tabel  
Table 4.3.2

Banyaknya Akseptor Keluarga Berencana Lestari Menurut  
Kontrasepsi dan Kecamatan di Kabupaten Grobogan, 2019  
*Number of Acceptor Family Planning Long-lasting by  
Contraception and Subdistrict in Grobogan Regency, 2019*

Kecamatan	Pencapaian Akseptor Lestari Tahun 2019				
	IUD	MOP	MOW	IMP	Suntik
(1)	(2)	(3)	(4)	(5)	(6)
01. Kedungjati	545	0	270	884	4289
02. Karangrayung	299	6	969	1589	9657
03. Penawangan	340	14	695	1528	8188
04. Toroh	160	12	878	724	13874
05. Geyer	329	18	707	1373	6485
06. Pulokulon	675	2	548	346	16377
07. Kradenan	513	0	473	326	9273
08. Gabus	551	5	491	785	9017
09. Ngaringan	375	18	364	1322	8718
10. Wirosari	345	18	1626	1751	10543
11. Tawangharjo	86	1	220	634	13331
12. Grobogan	293	21	384	1036	3189
13. Purwodadi	344	22	1565	1356	3070
14. Brati	480	78	245	1160	10019
15. Klambu	275	17	159	670	3070
16. Godong	327	8	505	922	10019
17. Gubug	218	19	757	1129	9546
18. Tegowanu	427	30	975	736	7038
19. Tanggunharjo	552	10	343	474	4701
Jumlah	7134	299	12174	18745	160404

Penduduk dan Ketenagakerjaan

Lanjutan Tabel 4.3.2 / *Continued Table 4.3.2*

Kecamatan	Pencapaian Akseptor Lestari Tahun 2019			PUS	Persentase
	PIL	Kondom	Jumlah		
(1)	(7)	(8)	(9)	(10)	(11)
01. Kedungjati	448	113	6559	7821	6499
02. Karangrayung	1476	52	14048	18474	13912
03. Penawangan	833	120	11178	14413	11681
04. Toroh	2034	127	18809	24774	18830
05. Geyer	729	162	9803	12992	9524
06. Pulokulon	1453	292	19693	25278	19785
07. Kradenan	2015	151	12753	16381	12882
08. Gabus	2302	123	13274	19282	14930
09. Ngaringan	4473	254	12519	16541	12840
10. Wirosari	4487	334	17099	2241	18548
11. Tawangharjo	4036	47	7873	11116	8317
12. Grobogan	4794	82	13994	18670	14513
13. Purwodadi	4080	233	21933	29853	24052
14. Brati	2998	165	8315	10796	8429
15. Klambu	4579	119	5889	8177	6075
16. Godong	971	87	12839	16849	13019
17. Gubug	4299	209	13177	18759	14811
18. Tegowanu	642	87	9935	12616	10210
19. Tanggunharjo	649	66	6795	8620	7105
Jumlah	47298	2823	236485	293653	221366

Sumber : Badan Pemberdayaan Perempuan Perlindungan Anak dan Keluarga Berencana Kabupaten Grobogan  
 Source : *Women Empoerment Child Protection and Family Planning Service of Grobogan Regency*

Tabel 4.3.3  
 Perkembangan Tahapan Keluarga Sejahtera  
 Menurut Kecamatan di Kabupaten Grobogan, 2019  
*Expansion of Stage Prosperous Family  
 by Subdistrict in Grobogan Regency, 2019*

Kecamatan	Jumlah KK	Pra Sejahtera			
		Alek	Non Alek	Jumlah	Persentase
(1)	(2)	(3)	(4)	(5)	(6)
01. Kedungjati	13707	3608	1436	6062	26
02. Karangrayung	28661	8094	10233	20610	28
03. Penawangan	21937	8592	6272	17288	39
04. Toroh	38075	1149	13442	28177	3
05. Geyer	21993	1149	359	15090	5
06. Pulokulon	45078	1703	10370	32261	4
07. Kradenan	25886	645	3838	12118	2
08. Gabus	24863	5761	9856	17242	23
09. Ngaringan	31466	1524	8634	28182	5
10. Wirosari	27354	6116	13017	20859	22
11. Tawangharjo	17432	4698	4752	10776	27
12. Grobogan	23121	6249	6680	14629	27
13. Purwodadi	41594	5871	10644	18172	14
14. Brati	15679	8203	0	10517	52
15. Klambu	11571	2506	1325	4539	22
16. Godong	27275	6572	2986	11412	24
17. Gubug	24447	5499	2235	9286	22
18. Tegowanu	18162	4697	3022	9044	26
19. Tanggunharjo	13290	2582	1048	4359	19
Jumlah	471590	85218	110149	290686	62

Penduduk dan Ketenagakerjaan

Lanjutan Tabel 4.3.3 / *Continued Table 4.3.3*

Kecamatan	KS I			
	Alek	Non Alek	Jumlah	Persentase
(1)	(7)	(8)	(9)	(10)
01. Kedungjati	2898	4076	3974	28,99
02. Karangrayung	276	505	781	2,72
03. Penawangan	85	736	821	3,74
04. Toroh	536	664	1200	3,15
05. Geyer	3260	212	3472	15,79
06. Pulokulon	0	3180	3130	6,94
07. Kradenan	65	4270	1385	5,35
08. Gabus	213	762	975	3,92
09. Ngaringan	381	491	872	2,77
10. Wirosari	670	4316	1986	7,26
11. Tawangharjo	1242	4304	2546	14,61
12. Grobogan	1490	4577	3057	13,22
13. Purwodadi	2252	6670	8922	21,45
14. Brati	2725	0	2725	17,38
15. Klambu	1300	4436	2736	23,64
16. Godong	1817	2760	4577	16,78
17. Gubug	4159	2370	6529	26,71
18. Tegowanu	2571	4827	4398	24,22
19. Tanggunharjo	1952	4333	3285	24,72
Jumlah	27892	53489	57371	12,17



Lanjutan Tabel 4.3.3 / Continued Table 4.3.3

Kecamatan	KS II	Persentase	KS III	Persentase	KS III+	Persentase
(1)	(11)	(12)	(13)	(14)	(15)	(16)
01. Kedungjati	2379	17	1191	9	101	-
02. Karangrayung	2178	8	4972	17	121	-
03. Penawangan	2654	12	1174	5	-	-
04. Toroh	4298	11	4348	11	52	-
05. Geyer	2622	12	745	3	64	-
06. Pulokulon	5977	13	3524	8	186	-
07. Kradenan	5943	23	6091	24	349	-
08. Gabus	1049	4	5498	22	100	-
09. Ngaringan	558	2	1808	6	47	-
10. Wirosari	2072	8	2157	8	280	-
11. Tawangharjo	1340	13	1510	9	260	-
12. Grobogan	1995	9	2668	12	710	-
13. Purwodadi	4520	11	8377	20	1603	-
14. Brati	1278	8	955	6	204	-
15. Klambu	3471	30	698	6	127	-
16. Godong	5923	22	4434	16	929	-
17. Gubug	4331	18	3541	14	761	-
18. Tegowanu	2536	14	2070	11	114	-
19. Tanggunharjo	3731	28	1848	14	67	-
Jumlah	59853	13	57608	12	6072	-

Sumber : Badan Pemberdayaan Perempuan Perlindungan Anak dan Keluarga Berencana Kabupaten Grobogan  
 Source : Women Empoerment Child Protection and Family Planning Service of Grobogan Regency

Tabel  
Table 4.4.1

Data Keadaan Mortalitas Pasien Rawat Inap  
RSUD dr. Soedjati Grobogan, 2018  
*Number of Patient by Diagnosis of Disease in Instalation  
Outpatient in General Hospital dr. Soedjati Grobogan, 2018*

NO	GOLONGAN SEBAB PENYAKIT	JUMLAH	PERSENTASE
1	2	3	4
1	Strok tak menyebut perdarahan atau infark	122	9.49%
2	gejala,tanda dan penemuan klinik dan Laboratorium tidak normal lainnya, YDT di Tempat lain	119	9.25%
3	Perdarahan intrakranial	115	8.94%
4	Infark serebral	53	4.12%
5	Pneumonia	51	3.97%
6	Anemia lainnya	48	3.73%
7	Diabetes melitus YTT	47	3.65%
8	Penyakit jantung lainnya	46	3.58%
9	Septisemia	44	3.42%
10	Gagal jantung	42	3.27%
11	Penyakit sistem cerna lainnya	31	2.41%
12	Gagal ginjal lainnya	31	2.41%
13	Infark miokard akut	28	2.18%
14	Penyakit sistem napas lainnya	26	2.02%
15	Hipoksia intrauterus dan asfiksia lahir	25	1.94%
16	Cedera intrakranial	25	1.94%
17	Tetanus lainnya	24	1.87%
18	Tuberkulosis paru lainnya	23	1.79%
19	Lahir mati	21	1.63%
20	Gangguan hantaran dan aritmia jantung	20	1.56%
21	Gangguan saluran napas lainnya yang Berhubungan dengan masa perinatal	19	1.48%

NO	GOLONGAN SEBAB PENYAKIT	JUMLAH	PERSENTASE
1	2	3	4
22	Pertumbuhan janin lamban, malnutrisi janin Dan gangguan yang berhubungan dengan kehamilan pendek dan berat badan lahir rendah	18	1.40%
23	Diare & gastroenteritis oleh penyebab Infeksi tertentu (kolitis infeksi)	17	1.32%
24	Gangguan endokrin, nutrisi dan metbolik Lainnya	17	1.32%
25	Hipertensi esensial (primer)	13	1.01%
26	Diabetes melitus tidaj bergantung insulin	12	0.93%
27	Penyakit virus gangguan defisiensi imun Pada manusia (HIV)	11	0.86%
28	Bronkitis, emfisema dan penyakit paru Obstruktif kronik lainnya	10	0.78%
29	Ileus paralitik dan obstruksi usus tanpa hernia	10	0.78%
30	Lain-lain	218	16.95%
<b>JUMLAH</b>		<b>1 286</b>	<b>100.00%</b>
Sumber	: RSUD dr. Soedjati Grobogan		
Source	: General Hospital dr Soedjati Grobogan		

Tabel  
Table 4.4.1

Data Keadaan Morbiditas Pasien Rawat Jalan  
RSUD dr. Soedjati Grobogan, 2018  
*Number of Patient by Diagnosis of Disease in Instalation  
Outpatient in General Hospital dr. Soedjati Grobogan, 2018*

NO	GOLONGAN SEBAB PENYAKIT	JUMLAH	PERSENTASE
1	2	3	4
1	Skizofrenia, gangguan skizotipal, psikotik Akut dan sementara	8 857	11.05%
2	Orang yang mendapatkan pelayanan kesehatan Untuk pemeriksaan khusus dan investigasi lainnya	7 350	9.17%
3	Gejala,tanda dan penemuan klinik dan Laboratorium tidak normal lainnya, YDT di Tempat lain	2 917	3.64%
4	Katarak dan gangguan lain lensa	2 708	3.38%
5	Nyeri punggung bawah	2 580	3.22%
6	Epilepsi	2 428	3.03%
7	Diabetes melitus YTT	2 072	2.59%
8	Sindroma paralitik lainnya	2 046	2.55%
9	Penyakit esopagus, lambung dan duodenum Lainnya	1 851	2.31%
10	Tuberkulosis paru lainnya	1 763	2.20%
11	Artritis	1 468	1.83%
12	Dispepsia	1 415	1.77%
13	Penyulit kehamilan dan persalinan lainnya	1 284	1.60%
14	Gagal jantung	1 215	1.52%
15	Bronkitis, emfisema dan penyakit paru Obstruktif kronik lainnya	1 067	1.33%
16	Gangguan refraksi dan oakomodasi	1 036	1.29%
17	Penunjang sarana kesehatan untuk alasan Lainnya	1 023	1.28%
18	Tirotoksikosis (hipertiroidisme)	996	1.24%
19	Hipertensi esensial (primer)	979	1.22%
20	Penyakit pulpa dan periapikal	974	1.22%
21	Pneumonia	944	1.18%

22	Perawatan dan pemeriksaan pasca persalinan	944	1.18%
----	--	-----	-------

NO	GOLONGAN SEBAB PENYAKIT	JUMLAH	PERSENTASE
1	2	3	4
23	Konjungtivitis dan gangguan lain konjungtiva	919	1.15%
24	Otitis media dan gangguan mastoid dan Telinga tengah	881	1.10%
25	Penyakit telinga dan proseus mastoid	800	1.00%
26	Penyakit kulit dan jaringan subkutan lainnya	785	0.98%
27	Penyakit sistem kemih lainnya	769	0.96%
28	Fraktur tulang anggota gerak lainnya	737	0.92%
29	Glaukoma	723	0.90%
30	Lain-lain	26 596	33.19%
<b>JUMLAH</b>		<b>80 127</b>	<b>100.00%</b>

Sumber : RSUD dr. Soedjati Grobogan  
 Source : General Hospital dr Soedjati Grobogan

Tabel 4.5.1  
 Table Perolehan Darah pada Unit Donor Darah  
 Palang Merah Indonesia Kabupaten Grobogan, 2019  
*Having Blood in Donor Blood Unit  
 Indonesian Red Cross of Grobogan Regency, 2019*

Bulan	Jumlah Darah (Kantong)		
	Lokal	Transfer	Jumlah
(1)	(2)	(3)	(4)
01. Januari	1709	0	1709
02. Pebruari	1848	0	1848
03. Maret	1543	0	1543
04. April	1234	0	1234
05. Mei	1493	0	1493
06. Juni	319	225	544
07. Juli	1524	85	1609
08. Agustus	1324	0	1324
09. September	1300	0	1300
10. Oktober	1380	0	1380
11. Nopember	1119	0	1119
12. Desember	1167	0	1167
Jumlah	15960	310	16270

Sumber : Palang Merah Indonesia Kabupaten Grobogan  
 Source : *Indonesian Red Cross of Grobogan Regency*

Tabel 4.5.2  
 Permintaan Darah pada Unit Donor Darah Palang Merah Indonesia  
 Kabupaten Grobogan Menurut Golongan Darah, 2019  
*Demand Blood in Donor Blood Unit Indonesian Red Cross of  
 Grobogan Regency by Blood Faction, 2019*

Bulan	Jumlah Darah (Kantong)				
	A	B	O	AB	Jumlah
(1)	(2)	(3)	(4)	(5)	(6)
01. Januari	423	563	609	114	1709
02. Pebruari	392	607	722	125	1848
03. Maret	365	488	562	128	1543
04. April	266	427	458	83	1234
05. Mei	340	467	534	156	1493
06. Juni	79	111	111	18	319
07. Juli	365	437	610	112	1524
08. Agustus	312	430	483	99	1324
09. September	289	445	525	41	1300
10. Oktober	304	450	513	113	1380
11. Nopember	264	358	450	47	1119
12. Desember	270	350	480	67	1167
Jumlah	3671	5129	6057	1103	15960
2016	4087	5546	6739	1028	17400
2015	3714	5242	6244	1158	16358

Sumber : Palang Merah Indonesia Kabupaten Grobogan  
 Source : Indonesian Red Cross of Grobogan Regency

Tabel  
Table

4.5.3

Penyaluran Darah pada Unit Donor Darah Palang Merah Indonesia  
Kabupaten Grobogan Menurut Golongan Darah, 2019  
*Distribution Blood in Donor Blood Unit Indonesian Red Cross of  
Grobogan Regency by Blood Faction, 2019*

Bulan	Jumlah Darah (Kantong)				
	A	B	O	AB	Jumlah
(1)	(2)	(3)	(4)	(5)	(6)
01. Januari	292	530	478	96	1396
02. Pebruari	321	539	522	120	1502
03. Maret	448	502	480	105	1535
04. April	317	371	545	79	1312
05. Mei	262	400	525	68	1255
06. Juni	197	326	444	82	1049
07. Juli	306	450	486	67	1309
08. Agustus	283	348	489	65	1185
09. September	233	358	463	70	1124
10. Oktober	352	416	516	109	1393
11. Nopember	316	538	609	97	1560
12. Desember	300	378	515	107	1300
Jumlah	3627	5156	6072	1065	15920
2016	4086	5541	6737	1028	17392
2015	3714	5235	6244	1156	16349

Sumber : Palang Merah Indonesia Kabupaten Grobogan  
Source : *Indonesian Red Cross of Grobogan Regency*



Tabel 4.6.1  
Table

Jumlah Anak yang Melakukan Kejahatan/Pelanggaran dan  
Diserahkan kepada Kejaksaan Negeri Purwodadi serta  
Dituntut di Pengadilan, 2014-2018  
*Number of Children Performing Crimes/Violations Submitted to State  
Prosecutor Purwodadi and Charged in Court, 2014-2018*

Bulan	Tahun				
	2014	2015	2016	2017	2018
(1)	(2)	(3)	(4)	(5)	(6)
01. Januari	-	-	1	-	-
02. Pebruari	1	1	-	1	-
03. Maret	-	-	-	-	1
04. April	-	1	-	4	4
05. Mei	1	1	-	1	1
06. Juni	-	-	-	-	-
07. Juli	-	-	-	-	1
08. Agustus	-	1	-	-	2
09. September	-	-	-	-	-
10. Oktober	-	-	3	-	-
11. Nopember	1	-	-	-	1
12. Desember	-	-	-	-	-
Jumlah	3	4	4	6	10

Sumber : Kejaksaan Negeri Purwodadi  
Source : State Prosecutor Purwodadi

Tabel  
Table 4.6.2

Jumlah Perkara Pidana yang Masuk ke Kejaksaan  
Negeri Purwodadi Menurut Jenis Perkara, 2017  
*Criminal Case number Entering State Prosecutor  
Purwodadi by Type of Case, 2017*

No.	Jenis Tindak Pidana	Pasal Pelanggaran	Sisa Tahun Lalu	Masuk Tahun Ini	Jumlah
1	2	3	4	5	6
<b><i>Pelanggaran/kejahatan di dalam KUHP</i></b>					
1	Pencurian	362 KUHP	-	9	9
		363 KUHP	-	36	36
		365 KUHP	-	6	6
2	Pembunuhan	335, 338 KUHP	-	1	1
3	Penggelapan	372 KUHP	-	5	5
4	Penipuan	378 KUHP	-	9	9
5	Penganiayaan	351 KUHP	-	6	6
6	Penadahan	480 KUHP	-	12	12
7	Pemerasan	368 KUHP	-	0	0
8	Kealpaan menyebabkan kematian	359 KUHP	-	0	0
9	Pengrusakan	406 KUHP	-	1	1
10	Perjudian	303 KUHP	-	52	52
11	Pemalsuan surat	245 KUHP	-	3	3
12	Kejahatan terhadap ketertiban	170 KUHP	-	17	17
13	Membuang mayat bayi	181 KUHP	-	0	0
14	Melawan petugas	212 KUHP	-	0	0
15	Percobaan pembakaran	187 KUHP	-	1	1
16	Laporan palsu	242 KUHP	-	1	1
17	Pemerksaan	285 KUHP	-	1	1

No.	Jenis Tindak Pidana	Pasal Pelanggaran	Sisa Tahun Lalu	Masuk Tahun Ini	Jumlah
1	2	3	4	5	6
<b>Pelanggaran/kejahatan di luar KUHP</b>					
18	Sejata api/tajam	UU RI No. 12/1951		1	1
19	Perlindungan anak	UU RI No. 23/2002 (17/2016)		7	7
20	Kehutanan	UU RI No. 41/1999 (18/2013)		18	18
21	Narkotika	UU RI No. 35/2009		19	19
22	Kesehatan	UU RI No. 36/2009		9	9
23	Izin gangguan/perda	Perda No. 03/2011		0	0
24	Laka lantas(menyebabkan luka/mati)	UU RI No. 22/2009		1	1
	Lantas (Tilang)		856	38 067	38 923
	Tipiring(miras, pencurian ringan, parkir liar, penganiayaan ringan)			163	163
25	P KDRT	UU RI No. 23/2004		4	4
26	Uang palsu	UU RI No. 07/2011		0	0
27	Surat palsu	UU RI No. 24/2013		0	0
28	Pornografi	UU RI No. 44/2008		0	0
29	Pangan	UU RI No. 18/2012		0	0
30	Pertambangan	UU RI No. 04/2009		0	0
31	Telekomunikasi	UU RI No. 36/1999		0	0
32	Fidusia	UU RI No. 42/1999		1	1
Jumlah 2018			-	220 (biasa)	220 (biasa)
			856 (tilang)	38,067 (tilang)	38,923 (tilang)
			-	163 (tipiring)	163 (tipiring)

Penduduk dan Ketenagakerjaan

Sumber : Kejaksaan Negeri Purwodadi  
Source : State Prosecutor Purwodadi

Tabel 4.7.1  
Table

Banyaknya Perkara Pidana yang Masuk dan Diputus  
oleh Pengadilan Negeri Purwodadi, 2017  
*Number of Criminal Case Enter and Closed  
by District Court of Purwodadi, 2017*

Bulan	Jumlah Perkara Masuk						Telah Diputuskan		Sisa	
	Sisa Bln Lalu		Masuk Bln Ini		Jumlah		B	S	B	S
	B	S	B	S	B	S				
(1)	(2)	(3)	(4)	41	(6)	(7)	(8)	(9)	(10)	(11)
01. Januari	27	0	37	0	64	0	34	0	30	0
02. Pebruari	30	0	15	0	45	0	23	0	22	0
03. Maret	22	0	20	0	42	0	15	0	27	0
04. April	27	0	14	0	41	0	25	0	16	0
05. Mei	16	0	38	0	54	0	23	0	31	0
06. Juni	31	0	18	0	49	0	28	0	21	0
07. Juli	21	0	18	0	39	0	19	0	20	0
08. Agustus	20	0	15	0	35	0	23	0	12	0
09. September	12	0	14	0	26	0	12	0	14	0
10. Oktober	14	0	11	0	25	0	12	0	13	0
11. Nopember	13	0	7	0	20	0	16	0	4	0
12. Desember	4	0	17	0	21	0	6	0	15	0
Jumlah	237	0	224	0	461	0	236	0	225	0

Keterangan : B = Perkara pidana biasa  
S = Perkara pidana khusus

Sumber : Pengadilan Negeri Purwodadi  
Source : District Court of Purwodadi

Tabel 4.7.2  
 Banyaknya Perkara Perdata yang Masuk dan Diputus  
 oleh Pengadilan Negeri Purwodadi, 2017  
*Number of Civil Case Enter and Closed  
 by District Court of Purwodadi, 2017*

Bulan	Jumlah Perkara Masuk						Telah Diputuskan		Sisa	
	Sisa Bln Lalu		Masuk Bln Ini		Jumlah		G	P	G	P
	G	P	G	P	G	P				
(1)	(2)	(3)	(4)	(5)	(6)	(7)	(8)	(9)	(10)	(11)
01. Januari	16	6	6	37	22	43	7	28	14	15
02. Pebruari	14	15	7	31	21	46	2	38	18	7
03. Maret	18	7	3	54	21	61	3	54	18	7
04. April	18	7	5	88	23	95	9	87	13	8
05. Mei	13	8	9	75	22	83	3	74	17	9
06. Juni	17	9	4	29	21	38	6	37	15	1
07. Juli	15	1	14	52	29	53	5	43	24	10
08. Agustus	24	10	5	67	29	77	5	70	20	6
09. September	20	6	9	32	29	38	2	30	27	5
10. Oktober	27	5	9	46	36	51	11	39	25	12
11. Nopember	25	12	6	54	31	66	11	55	18	11
12. Desember	18	11	3	27	21	38	6	36	14	1
Jumlah	225	97	80	592	305	689	70	591	223	92

Keterangan : G = Perkara perdata gugatan  
 P = Perkara perdata permohoan

Sumber : Pengadilan Negeri Purwodadi  
 Source : District Court of Purwodadi

Tabel  
Table 4.8.1

Banyaknya Tahanan di Rumah Tahanan Negara Purwodadi  
Klas IIB Menurut Jenis Perkara, 2017  
*Number of Arrested in House State Prisoners of Purwodadi  
Class IIB by Kind of Case, 2017*

Jenis Perkara	Pasal	Laki-laki	Perempuan	Jumlah
(1)	(2)	(3)	(4)	(5)
01. Politik/makar	104-129	0	0	0
02. Terhadap Kepala Negara	130-139	0	0	0
03. Terhadap Ketertiban	154-181	5	0	5
04. Pembakaran	187-188	1	0	1
05. Penyuapan	209-210	0	0	0
06. Mata Uang	244-251	0	0	0
07. Pemalsuan Surat	253-275	1	0	1
08. Kesusilaan	281-297	0	0	0
09. Penjudian	303	108	4	112
10. Penculikan	324-336	0	0	0
11. Pembunuhan	338-350	2	0	2
12. Penganiayaan	351-356	6	0	6
13. Pencurian	362-364	63	0	63
14. Perampokan	365	7	0	7
15. Pemerasan / mengancam	368-369	2	0	2

16. Penggelapan	372-375	3	0	3
17. Penipuan	378	15	0	15

---

<https://grobogankab.bps.go.id>

## Penduduk dan Ketenagakerjaan

Lanjutan Tabel 4.8.1 / *Continued Table 4.8.1*

Jenis Perkara	Pasal	Laki-laki	Perempuan	Jumlah
(1)	(2)	(3)	(4)	(5)
18. Merusak Barang	406-410	0	0	0
19. Dalam Jabatan	413-438	0	0	0
20. Penadahan	480-481	2	0	2
21. Ekonomi	UU Drt 7/55	26	1	27
22. Subversi	PNPS 11/63	0	0	0
23. Narkotika	UU 35/2013	0	0	0
24. Korupsi	UU 3/71	4	0	4
25. Penyelundupan	Ps 26 bPro	0	0	0
26. Perlindungan Anak	UU 23/2002	8	0	8
27. Ilegal Logging	UU 41/1999	6	0	6
28. Teroris	UU 15/2003	0	0	0
29. Trafiking	UU 15/2002	3	0	3
30. Lain-lain	310 & 204	15	1	16
Jumlah		277	6	283

Sumber : Rumah Tahanan Negara Klas IIB Purwodadi  
 Source : *House State Prisoners Class IIB of Purwodadi*



Tabel 4.8.2  
 Banyaknya Narapidana di Rumah Tahanan Negara Purwodadi  
 Klas IIB Menurut Jenis Perkara, 2017  
*Number of Inmated in House State Prisoners of Purwodadi  
 Class IIB by Kind of Case, 2017*

Jenis Perkara	Pasal	Laki-laki	Perempuan	Jumlah
(1)	(2)	(3)	(4)	(5)
01. Politik/makar	104-129	0	0	0
02. Terhadap Kepala Negara	130-139	0	0	0
03. Terhadap Ketertiban	154-181	8	0	8
04. Pembakaran	187-188	0	0	0
05. Penyuapan	209-210	0	0	0
06. Mata Uang	244-251	0	0	0
07. Pemalsuan Surat	253-275	1	0	1
08. Kesusilaan	281-297	0	0	0
09. Penjudian	303	171	5	176
10. Penculikan	324-336	0	0	0
11. Pembunuhan	338-350	1	0	1
12. Penganiayaan	351-356	5	0	5
13. Pencurian	362-364	60	0	60
14. Perampokan	365	4	0	4
15. Pemerasan / mengancam	368-369	0	0	0
16. Penggelapan	372-375	5	1	6
17. Penipuan	378	6	0	6

## Penduduk dan Ketenagakerjaan

Lanjutan Tabel 4.8.2 / *Continued Table 4.8.2*

Jenis Perkara	Pasal	Laki-laki	Perempuan	Jumlah
(1)	(2)	(3)	(4)	(5)
18. Merusak Barang	406-410	0	0	0
19. Dalam Jabatan	413-438	0	0	0
20. Penadahan	480-481	3	0	3
21. Ekonomi	UU Drt 7/55	27	0	27
22. Subversi	PNPS 11/63	1	0	1
23. Narkotika	UU 35/2013	0	0	0
24. Korupsi	UU 3/71	6	0	6
25. Penyelundupan	Ps 26 bPro	0	0	0
26. Perlindungan Anak	UU 23/2002	17	0	17
27. Ilegal Logging	UU 41/1999	12	0	12
28. Teroris	UU 15/2003	0	0	0
29. Trafiking	UU 15/2002	3	0	3
30. Lain-lain	310 & 204	15	1	16
Jumlah		345	7	352

Sumber : Rumah Tahanan Negara Klas IIB Purwodadi  
 Source : *House State Prisoners Class IIB of Purwodadi*

Tabel  
Table 4.9.1

Banyaknya Perkara yang Masuk Kantor Pengadilan  
Agama Purwodadi Menurut Jenis Perkara, 2017  
*Number of Cases Recorded at Religious Court of  
Purwodadi by Kinds of Case, 2017*

Bulan	Ijin Poligami	Pencegahan Perkawinan	Penolakan Perkawinan oleh PPN	Pembatalan Perkawinan
(1)	(2)	(3)	(4)	(5)
01. Januari	2	-	-	-
02. Pebruari	1	-	-	-
03. Maret	1	-	-	-
04. April	-	-	-	-
05. Mei	-	-	-	-
06. Juni	-	-	-	-
07. Juli	1	-	-	-
08. Agustus	2	-	-	1
09. September	2	-	-	-
10. Oktober	-	-	-	-
11. Nopember	-	-	-	-
12. Desember	-	-	-	-
Jumlah	13	0	0	1

## Penduduk dan Ketenagakerjaan

---

Lanjutan Tabel 4.9.1 / *Continued Table 4.9.1*

Bulan	Kelalaian atas Kewajiban	Cerai Talak	Cerai Gugat	Harta Bersama	Penguasaan Anak
(1)	(6)	(7)	(8)	(9)	(10)
01. Januari	-	129	246	-	-
02. Pebruari	-	92	146	-	-
03. Maret	-	109	189	-	-
04. April	-	72	153	1	-
05. Mei	-	65	146	1	-
06. Juni	-	25	48	-	-
07. Juli	-	144	308	1	-
08. Agustus	-	87	207	2	-
09. September	-	80	202	1	-
10. Oktober	-	92	205	1	-
11. Nopember	-	88	181	-	-
12. Desember	-	63	112	-	-
Jumlah	0	1046	2143	7	0

Lanjutan Tabel 4.9.1 / Continued Table 4.9.1

Bulan	Nafkah Anak oleh Ibu	Hak-hak Bekas Istri	Pengesahan Anak	Pencabutan Kekuasaan Ortu	Perwalian
(1)	(11)	(12)	(13)	(14)	(15)
01. Januari	-	-	-	-	1
02. Pebruari	-	-	-	-	-
03. Maret	-	-	-	-	1
04. April	-	-	-	-	-
05. Mei	-	-	-	-	-
06. Juni	-	-	-	-	1
07. Juli	-	-	-	-	-
08. Agustus	-	-	-	-	-
09. September	-	-	-	-	-
10. Oktober	-	-	-	-	1
11. Nopember	-	-	-	-	-
12. Desember	-	-	-	-	-
Jumlah	0	0	0	0	4

## Penduduk dan Ketenagakerjaan

---

Lanjutan Tabel 4.9.1 / *Continued Table 4.9.1*

Bulan	Pencabutan Kekuasaan Wali	Penunjukan Wali	Ganti Rugi Wali	Asal Usul Anak	Penolakan Kawin Campuran
(1)	(16)	(17)	(18)	(19)	(20)
01. Januari	-	-	-	-	-
02. Pebruari	-	-	-	-	-
03. Maret	-	-	-	-	-
04. April	-	-	-	-	-
05. Mei	-	-	-	-	-
06. Juni	-	-	-	-	-
07. Juli	-	-	-	-	-
08. Agustus	-	-	-	-	-
09. September	-	-	-	-	-
10. Oktober	-	-	-	-	-
11. Nopember	-	-	-	-	-
12. Desember	-	-	-	-	-
Jumlah	0	0	0	0	0

Lanjutan Tabel 4.9.1 / Continued Table 4.9.1

Bulan	Isbat Nikah	Izin Kawin	Dispensasi Kawin	Wali Adhol	Ekonomi Syariah	Kewarisan
(1)	(21)	(22)	(23)	(24)	(25)	(26)
01. Januari	-	-	10	2	-	-
02. Pebruari	1	1	9	-	-	-
03. Maret	2	-	11	3	-	-
04. April	2	-	8	1	-	-
05. Mei	-	-	12	-	-	-
06. Juni	1	-	7	1	-	-
07. Juli	-	-	14	1	-	-
08. Agustus	1	-	22	2	-	1
09. September	1	-	11	1	-	-
10. Oktober	32	1	18	3	-	-
11. Nopember	2	-	13	2	-	-
12. Desember	1	-	17	1	-	-
Jumlah	43	2	152	17	0	1

Penduduk dan Ketenagakerjaan

Lanjutan Tabel 4.9.1 / *Continued Table 4.9.1*

Bulan	Wasiat	Hibah	Wakaf	Shodaqoh	P3HP	Lainnya	Jumlah
(1)	(27)	(28)	(29)	(30)	(31)	(32)	(33)
01. Januari	-	-	-	-	-	17	407
02. Pebruari	-	-	-	-	1	7	258
03. Maret	-	-	-	-	-	10	326
04. April	-	-	-	-	-	4	245
05. Mei	-	-	-	-	-	8	232
06. Juni	-	-	-	-	-	8	91
07. Juli	-	1	-	-	-	7	477
08. Agustus	-	-	-	-	-	11	336
09. September	-	-	-	-	-	5	303
10. Oktober	-	-	-	-	1	10	364
11. Nopember	-	-	-	-	2	12	300
12. Desember	-	-	-	-	-	2	196
Jumlah	0	1	0	0	4	101	3535

Sumber : Pengadilan Agama Purwodadi  
 Source : *Religion Court of Purwodadi*



Tabel 4.9.2  
 Banyaknya Perkara yang Telah Diputuskan  
 Pengadilan Agama Purwodadi Menurut Bulan, 2017  
*Number of Cases Closed at Religious Court of  
 Purwodadi by Month, 2017*

Bulan	Sisa Bulan Lalu	Masuk Bulan Ini	Jumlah	Telah Diputus	Sisa Bulan Ini	Putus Dicabut
(1)	(2)	(3)	(4)	(5)	(6)	(7)
01. Januari	0	0	0	0	0	0
02. Pebruari	0	0	0	0	0	0
03. Maret	0	0	0	0	0	0
04. April	0	0	0	0	0	0
05. Mei	0	0	0	0	0	0
06. Juni	0	0	0	0	0	0
07. Juli	0	0	0	0	0	0
08. Agustus	0	0	0	0	0	0
09. September	0	0	0	0	0	0
10. Oktober	0	0	0	0	0	0
11. Nopember	0	0	0	0	0	0
12. Desember	0	0	0	0	0	0
Jumlah	0	0	0	0	0	0

Sumber : Pengadilan Agama Purwodadi  
 Source : Religion Court of Purwodadi

Penduduk dan Ketenagakerjaan

Tabel 4.9.3  
 Table Banyaknya Nikah, Cerai Talak, Cerai Gugat dan Rujuk Menurut Kecamatan di Kabupaten Grobogan, 2017  
*Number of Marriage, Repudiation, Divorce and Reconciliation by Subdistrict in Grobogan Regency, 2017*

Kecamatan	Nikah	Cerai Talak	Cerai Gugat	Rujuk
(1)	(2)	(3)	(4)	(5)
01. Kedungjati	0	0	0	0
02. Karangrayung	0	0	0	0
03. Penawangan	0	0	0	0
04. Toroh	0	0	0	0
05. Geyer	0	0	0	0
06. Pulkulon	0	0	0	0
07. Kradenan	0	0	0	0
08. Gabus	0	0	0	0
09. Ngaringan	0	0	0	0
10. Wirosari	0	0	0	0
11. Tawangharjo	0	0	0	0
12. Grobogan	0	0	0	0
13. Purwodadi	0	0	0	0
14. Brati	0	0	0	0
15. Klambu	0	0	0	0
16. Godong	0	0	0	0
17. Gubug	0	0	0	0
18. Tegowanu	0	0	0	0
19. Tanggunharjo	0	0	0	0
Jumlah	0	0	0	0

Sumber : Kementerian Agama dan Pengadilan Agama Purwodadi  
 Source : Religion Ministry and Religion Court of Purwodadi  
 Data tidak tersedia

Tabel 4.9.4  
 Banyaknya Nikah, Cerai Talak, Cerai Gugat dan Rujuk Menurut Bulan di Kabupaten Grobogan, 2017  
 Number of Marriage, Repudiation, Divorce and Reconciliation by Month in Grobogan Regency, 2017

Bulan	Nikah	Cerai Talak	Cerai Gugat	Rujuk
(1)	(2)	(3)	(4)	(5)
01. Januari	-	72	137	-
02. Pebruari	-	76	148	-
03. Maret	-	106	188	-
04. April	-	72	125	-
05. Mei	-	78	159	-
06. Juni	-	55	111	-
07. Juli	-	69	150	-
08. Agustus	-	87	187	-
09. September	-	60	145	-
10. Oktober	-	70	174	-
11. Nopember	-	82	196	-
12. Desember	-	77	195	-
Jumlah	0	904	1915	0

Sumber : Kementerian Agama dan Pengadilan Agama Purwodadi  
 Source : Religion Ministry and Religion Court of Purwodadi

Tabel  
Table 4.9.5

Banyaknya Tempat Ibadah Menurut Kecamatan  
di Kabupaten Grobogan, 2017  
*Number of Religion Place by District  
in Grobogan Regency, 2017*

Kecamatan	Masjid	Musholla	Gereja Katholik
(1)	(2)	(3)	(4)
01. Kedungjati	60	157	1
02. Karangrayung	98	290	1
03. Penawangan	38	220	0
04. Toroh	100	442	1
05. Geyer	93	231	2
06. Pulokulon	127	540	7
07. Kradenan	86	361	0
08. Gabus	84	366	1
09. Ngaringan	90	406	6
10. Wirosari	88	245	4
11. Tawangharjo	78	213	2
12. Grobogan	59	270	1
13. Purwodadi	96	450	1
14. Brati	64	175	1
15. Klambu	38	130	0
16. Godong	84	390	5
17. Gubug	44	316	3
18. Tegowanu	47	239	4
19. Tanggunharjo	21	195	0
Jumlah	1395	5636	39

Lanjutan Tabel 4.9.5 / Continued Table 4.9.5

Kecamatan	Gereja Protestan	Vihara	Pura	Klenteng
(1)	(5)	(6)	(7)	(8)
01. Kedungjati	2	1	0	0
02. Karangrayung	3	0	0	1
03. Penawangan	3	0	0	0
04. Toroh	5	0	0	0
05. Geyer	7	0	0	0
06. Pulokulon	4	0	0	0
07. Kradenan	0	0	0	1
08. Gabus	4	0	0	0
09. Ngaringan	3	4	0	0
10. Wirosari	2	2	0	0
11. Tawangharjo	0	0	0	0
12. Grobogan	0	0	0	0
13. Purwodadi	4	0	1	1
14. Brati	0	0	0	0
15. Klambu	0	0	0	0
16. Godong	0	0	0	0
17. Gubug	4	1	1	0
18. Tegowanu	0	1	0	0
19. Tanggunharjo	2	0	0	0
Jumlah	43	9	2	3

Sumber : Kementerian Agama Kabupaten Grobogan  
 Source : Religion Ministry of Grobogan Regency

Tabel 4.9.6  
 Table Banyaknya Pesantren, Pengajar dan Santri  
 Menurut Kecamatan di Kabupaten Grobogan, 2017  
*Number of Moslem Boarding School, Teacher  
 and Students by District in Grobogan Regency, 2017*

Kecamatan	Pesantren	Pengajar	Santri
(1)	(2)	(3)	(4)
01. Kedungjati	0	0	0
02. Karangrayung	0	0	0
03. Penawangan	0	0	0
04. Toroh	0	0	0
05. Geyer	0	0	0
06. Pulokulon	0	0	0
07. Kradenan	0	0	0
08. Gabus	0	0	0
09. Ngaringan	0	0	0
10. Wirosari	0	0	0
11. Tawangharjo	0	0	0
12. Grobogan	0	0	0
13. Purwodadi	0	0	0
14. Brati	0	0	0
15. Klambu	0	0	0
16. Godong	0	0	0
17. Gubug	0	0	0
18. Tegowanu	0	0	0
19. Tanggunharjo	0	0	0
Jumlah	0	0	0

Sumber : Kementerian Agama Kabupaten Grobogan  
 Source : Religion Ministry of Grobogan Regency  
 Data tidak tersedia

Tabel 4.9.7  
 Table 4.9.7  
 Banyaknya Alim Ulama, Khotib dan Imam Menurut Kecamatan di Kabupaten Grobogan, 2017  
 Number of Religious Mufti, Moslem Preacher and Religious Leader by District in Grobogan Regency, 2017

Kecamatan	Alim Ulama	Khotib	Imam
(1)	(2)	(3)	(4)
01. Kedungjati	32	141	157
02. Karangrayung	39	208	211
03. Penawangan	26	106	120
04. Toroh	41	102	142
05. Geyer	51	132	217
06. Pulokulon	47	211	270
07. Kradenan	46	210	261
08. Gabus	41	160	222
09. Ngaringan	49	195	206
10. Wirosari	32	177	203
11. Tawangharjo	32	186	213
12. Grobogan	30	107	214
13. Purwodadi	58	219	297
14. Brati	34	120	190
15. Klambu	28	120	130
16. Godong	40	150	240
17. Gubug	53	170	290
18. Tegowanu	30	181	239
19. Tanggunharjo	21	130	213
Jumlah	730	3035	4017

Sumber : Kementerian Agama Kabupaten Grobogan  
 Source : Religion Ministry of Grobogan Regency

Tabel  
Table 4.9.8Banyaknya Jemaah Haji Menurut Jenis Kelamin dan  
Kecamatan di Kabupaten Grobogan, 2017  
*Number of Pilgrims by Sex and District in  
Grobogan Regency, 2017*

Kecamatan	Laki-laki	Perempuan	Jumlah
(1)	(2)	(3)	(4)
01. Kedungjati	17	23	40
02. Karangrayung	25	26	51
03. Penawangan	17	17	34
04. Toroh	10	7	17
05. Geyer	10	11	21
06. Pulokulon	28	36	64
07. Kradenan	17	20	37
08. Gabus	20	16	36
09. Ngaringan	16	20	36
10. Wirosari	8	7	15
11. Tawangharjo	14	19	33
12. Grobogan	56	68	124
13. Purwodadi	28	29	57
14. Brati	26	26	52
15. Klambu	35	44	79
16. Godong	65	72	137
17. Gubug	16	19	37
18. Tegowanu	26	30	56
19. Tanggunharjo	20	22	42
Jumlah	454	512	999

Sumber : Kementerian Agama Kabupaten Grobogan  
Source : Religion Ministry of Grobogan Regency



Tabel 4.9.9  
 Banyaknya Jemaah Haji Menurut Jenis Pekerjaan dan Kecamatan di Kabupaten Grobogan, 2017  
 Number of Pilgrims by Occupation and District in Grobogan Regency, 2017

Kecamatan	PNS	TNI/Polri	Pedagang	Petani	Swasta
(1)	(2)	(3)	(4)	(5)	(6)
01. Kedungjati	2	0	6	13	10
02. Karangrayung	1	0	6	28	9
03. Penawangan	8	0	5	7	5
04. Toroh	2	0	1	5	4
05. Geyer	4	1	3	3	2
06. Pulokulon	11	0	6	26	9
07. Kradenan	7	0	8	6	12
08. Gabus	6	0	0	19	8
09. Ngaringan	2	0	8	18	3
10. Wirosari	4	0	0	5	1
11. Tawangharjo	3	0	2	12	9
12. Grobogan	26	2	14	36	22
13. Purwodadi	5	0	8	24	12
14. Brati	10	0	8	14	8
15. Klambu	9	0	14	29	10
16. Godong	31	5	18	20	28
17. Gubug	3	0	6	8	9
18. Tegowanu	12	1	0	17	14
19. Tanggungharjo	7	0	4	17	6
Jumlah	153	9	116	307	181

Penduduk dan Ketenagakerjaan

Lanjutan Tabel 4.9.9 / *Continued Table 4.9.9*

Kecamatan	Industri RT	Pelajar	BUMN	Lainnya	Jumlah
(1)	(7)	(8)	(9)	(10)	(11)
01. Kedungjati	10	0	0	-	40
02. Karangrayung	4	1	0	-	51
03. Penawangan	4	0	0	-	34
04. Toroh	3	0	0	-	17
05. Geyer	5	0	0	-	21
06. Pulokulon	11	0	0	-	64
07. Kradenan	3	0	0	-	37
08. Gabus	1	1	0	-	36
09. Ngaringan	3	2	0	-	36
10. Wirosari	3	0	0	-	15
11. Tawangharjo	4	0	0	-	33
12. Grobogan	16	2	1	-	124
13. Purwodadi	7	0	0	-	57
14. Brati	10	0	0	-	52
15. Klambu	14	0	0	-	79
16. Godong	25	0	3	-	137
17. Gubug	6	0	0	-	35
18. Tegowanu	10	0	0	-	56
19. Tanggunharjo	5	0	0	-	42
Jumlah	144	6	4	-	966

Sumber : Kementerian Agama Kabupaten Grobogan  
 Source : Religion Ministry of Grobogan Regency

Tabel  
Table 4.9.10

Banyaknya Jemaah Haji Menurut Pendidikan dan  
Kecamatan di Kabupaten Grobogan, 2017  
*Number of Pilgrims by Education and District  
in Grobogan Regency, 2017*

Kecamatan	SD	SMP	SMA	D3	S1	S2	S3	Lainnya	Jumlah
(1)	(2)	(3)	(4)	(5)	(6)	(7)	(8)	(9)	(10)
01. Kedungjati	28	5	2	1	4	0	-	-	40
02. Karangrayung	33	7	9	1	1	0	-	-	51
03. Penawangan	12	4	8	1	9	0	-	-	34
04. Toroh	10	2	2	1	2	0	-	-	17
05. Geyer	5	4	7	1	4	0	-	-	21
06. Pulokulon	32	10	9	2	11	0	-	-	64
07. Kradenan	15	10	3	0	9	0	-	-	37
08. Gabus	18	5	7	2	4	0	-	-	36
09. Ngaringan	26	6	2	0	2	0	-	-	36
10. Wirosari	8	1	1	4	1	0	-	-	15
11. Tawangharjo	16	8	3	2	4	0	-	-	33
12. Grobogan	46	12	26	8	29	3	-	-	124
13. Purwodadi	32	7	13	1	2	2	-	-	57
14. Brati	26	7	7	4	8	0	-	-	52
15. Klambu	34	14	20	2	8	1	-	-	79
16. Godong	49	11	29	9	28	11	-	-	137
17. Gubug	17	6	5	3	3	1	-	-	35
18. Tegowanu	25	9	7	2	12	1	-	-	56
19. Tanggunharjo	19	8	6	4	5	0	-	-	42
Jumlah	451	136	166	48	146	19	-	-	966

Sumber : Kementerian Agama Kabupaten Grobogan  
Source : Religion Ministry of Grobogan Regency

Penduduk dan Ketenagakerjaan

Tabel  
Table 4.11.1

Hasil Pelayanan Akta Kelahiran Menurut Bulan  
di Kabupaten Grobogan, 2015-2017  
*Product Service of Birth Certificate by Month  
in Grobogan Regency, 2015-2017*

Bulan	2015	2016	2017
(1)	(2)	(3)	(4)
01. Januari	4.539	2.838	3.276
02. Pebruari	3.248	2.522	2.707
03. Maret	3.388	2.488	2.889
04. April	3.108	2.983	2.805
05. Mei	3.136	2.926	3.420
06. Juni	2.868	2.766	2.508
07. Juli	2.348	2.120	3.769
08. Agustus	3.157	3.218	4.838
09. September	3.152	2.688	8.412
10. Oktober	2.940	3.113	8.655
11. Nopember	3.210	2.720	8.703
12. Desember	2.724	2.849	7.466
Jumlah	37.818	33.231	59.448

Sumber : Dinas Kependudukan dan Pencatatan Sipil Kabupaten Grobogan  
Source : *Population and Civil Registration Services of Grobogan Regency*

Tabel 4.12.1  
 Banyaknya Publikasi yang Dimiliki Perpustakaan Daerah  
 Kabupaten Grobogan Menurut Jenis Publikasi, 2017  
*Number of Publication in Region Library  
 of Grobogan Regency by Kinds of Publication, 2017*

Jenis Publikasi	Jumlah Judul Buku	Jumlah Buku
(1)	(2)	(3)
1. Fiksi	4718	9936
2. Karya Umum	1527	2290
3. Ilmu Filsafat Psikologi dan Parapsikologi	1105	1977
4. Agama	2469	4893
5. Ilmu-ilmu Sosial	6373	9977
6. Bahasa	898	1853
7. Ilmu-ilmu Murni	1197	2871
8. Teknologi (Ilmu Terapan)	4302	8434
9. Kesenian dan Seni Dekorasi	820	1610
10. Kesusastraan	1598	2950
11. Geografi Umum dan Sejarah Umum	913	1597
Jumlah	25920	48388

Sumber : Perpustakaan Daerah Kabupaten Grobogan  
 Source : Region Library of Grobogan Regency

Tabel  
Table 4.12.2

Jumlah Pengunjung Perpustakaan Daerah  
Kabupaten Grobogan Menurut Bulan, 2015-2017  
*Total Visitor in Region Library of  
Grobogan Regency by Month, 2015-2017*

Bulan	Pengunjung (Orang)		
	2015	2016	2017
(1)	(2)	(3)	(4)
01. Januari	1431	1497	1742
02. Pebruari	1815	1759	1803
03. Maret	1786	1927	2236
04. April	1608	2045	2139
05. Mei	1556	1669	2449
06. Juni	1639	1788	1455
07. Juli	1159	1345	1862
08. Agustus	1521	1402	2012
09. September	1574	2057	2113
10. Oktober	2714	3068	2291
11. Nopember	1603	2021	2235
12. Desember	1239	1968	1953
Jumlah	19645	22546	24290

Sumber : Perpustakaan Daerah Kabupaten Grobogan  
Source : *Region Library of Grobogan Regency*

Tabel 4.13.1  
 Jumlah Kejadian Bencana Menurut Jenis dan Bulan  
 di Kabupaten Grobogan, 2019  
*The number of Disaster by Type and Month  
 In Grobogan Regency, 20179*

Bulan	Jenis Bencana			
	Banjir	Angin Topan	Tanah Longsor	Kebakaran
(1)	(2)	(3)	(4)	(5)
01. Januari	-	5	3	3
02. Pebruari	1	3	1	2
03. Maret	7	1	3	10
04. April	9	-	1	4
05. Mei	2	3	1	5
06. Juni	-	0	1	9
07. Juli	-	0	-	11
08. Agustus	-	0	-	13
09. September	-	1	-	19
10. Oktober	-	3	1	3
11. Nopember	-	7	1	4
12. Desember	-	2	-	7
Jumlah	19	25	12	90

Sumber : Badan Penanggulangan Bencana Daerah Kabupaten Grobogan  
 Source : *Regional Disaster Management of Grobogan Regency*

Tabel  
Table 4.13.2

Jumlah Kejadian Bencana Menurut Kecamatan  
di Kabupaten Grobogan, 2019  
*The Number of Disaster by Subdistrict  
In Grobogan Regency, 2019*

Kecamatan	Jenis Bencana			
	Banjir	Angin Topan	Tanah Longsor	Kebakaran
(1)	(2)	(3)	(4)	(5)
01. Kedungjati	-	0	-	3
02. Karangrayung	1	0	-	7
03. Penawangan	2	0	-	5
04. Toroh	2	0	-	6
05. Geyer	1	0	-	4
06. Pulokulon	1	0	1	8
07. Kradenan	-	0	-	4
08. Gabus	-	0	-	2
09. Ngaringan	-	0	-	2
10. Wirosari	1	0	2	10
11. Tawangharjo	1	0	-	2
12. Grobogan	-	0	-	3
13. Purwodadi	1	0	-	16
14. Brati	-	0	-	4
15. Klambu	-	0	-	1
16. Godong	2	0	-	6
17. Gubug	1	0	-	2
18. Tegowanu	4	0	-	5
19. Tanggunharjo	-	0	-	
Jumlah	17	0	3	90

Sumber : Badan Penanggulangan Bencana Daerah Kabupaten Grobogan  
Source : *Regional Disaster Management of Grobogan Regency*



<https://grobogankab.bps.go.id>

## BAB V PERTANIAN CHAPTER V AGRICULTURE

### 5.1 Pertanian Tanaman Pangan

Walaupun konversi lahan dari lahan pertanian ke lahan non pertanian semakin bertambah, tetapi sampai saat ini potensi sektor pertanian masih dominan dalam menunjang sektor ekonomi Kabupaten Grobogan. Pada tahun 2019 dari keseluruhan lahan di Kabupaten Grobogan, sekitar 84,91 persen merupakan lahan yang digunakan untuk kegiatan pertanian.

Produksi padi sawah di Kabupaten Grobogan tahun 2019 mengalami penurunan dibanding tahun sebelumnya. Pada tahun ini produksi padi sawah mencapai 554.587 ton dengan luas panen 107.558 hektar. Sedangkan untuk padi gogo produksinya mencapai 24.490 ton dengan luas panen 5.982 hektar. Sedangkan produksi jagung mencapai 590.776 ton dengan luas panen 105 447 hektar.

### 5.2 Peternakan

Populasi ternak besar dan kecil di Kabupaten Grobogan pada tahun 2019 mengalami peningkatan dibanding tahun sebelumnya.

Populasi ternak kecil pada tahun 2019 terdiri dari kambing 111.079 ekor, domba 15.875 ekor, dan babi 229 ekor. Sedangkan untuk ternak besar populasinya masing-masing

### 5.1 Agriculture Food Crops

*Although the land conversion of agricultural land to non-agricultural land is increasing, but until recently the potential of the agricultural sector is still the dominant economic sector in supporting Grobogan. In 2019 of the total land in Grobogan, approximately 84.91 percent of the land used for agricultural activities.*

*Rice production in Grobogan Regency at year 2019 decreased compared to the previous year. At this year's rice production reached 554.587 ton to 107.558 hectares of harvested area. As for upland rice production reached 24.490 ton harvested area of 5.982 hectares. While corn production reached 590.776 tonnes with a harvested area of 105.447 hectares.*

### 5.2 Livestock

*Large and small cattle population in Grobogan Regency in year 2019 increased over the previous year.*

*Small livestock population in year 2019 consisted of 111.079 goats, 15.875 sheeps and 229 pigs. As for the large livestock population, respectively, are 379 dairy cows,*

adalah 379 ekor sapi perah, 151.324 ekor sapi potong, 2.037 ekor kerbau, dan 495 ekor kuda. Ternak besar yang ada di Kabupaten Grobogan banyak yang dikirimkan keluar daerah, untuk memenuhi kebutuhan daerah lain, dan jumlahnya juga mengalami peningkatan dibandingkan tahun sebelumnya. Pada tahun 2019 jumlah ternak besar yang keluar Kabupaten Grobogan jumlahnya mencapai 45.407 ekor sapi dan 2.134 ekor kerbau.

### 5.3 Perikanan

Produksi perikanan darat di Kabupaten Grobogan tahun 2019 di hasilkan dari perairan umum dan kolam. Sekitar 63,17 persen dari total produksi perikanan Kabupaten Grobogan tahun 2019 dihasilkan dari kolam atau sebesar 1.523.000 kg dari total 2.410.854 kg. Sedangkan sisanya sebesar 887.854 kg merupakan produksi perikanan perairan umum.

### 5.4 Kehutanan

Wilayah Kabupaten Grobogan masih banyak terdapat kawasan hutan yang dikelola oleh Perum Perhutani KPH Purwodadi, KPH Gundih, KPH Telawa dan KPH Semarang.

Pada tahun 2019 produksi hasil hutan kayu jati dikelola oleh Perum Perhutani KPH Purwodadi mengalami kenaikan dibandingkan tahun sebelumnya. Produksi kayu jati pada tahun 2019 jumlahnya mencapai 5.461,150 M<sup>3</sup> sedangkan tahun

*151.324 beef cows, 2.037 buffaloes, and 495 horses. Large livestock in Grobogan many are shipped out of the area, to meet the needs of other areas, and the numbers also increased compared to the previous year. In year 2019 a large number of animals that came out Grobogan amounted to 45.407 cows and 2.134 buffaloes.*

### 5.3 Fishery

*Land fishery production in year 2019 Grobogan Regency generated from public waters and ponds. Approximately 63,17 percent of the total fish production in year 2019 Grobogan Regency generated from a pond 1.523.000 kg from total 2,410,854 kg. While the remaining 887.854 kg of the fish production public waters.*

### 5.4 Forestry

*Grobogan Regency region are still many forest areas managed by Perum Perhutani KPH Purwodadi, KPH Gundih, KPH KPH Telawa and Semarang.*

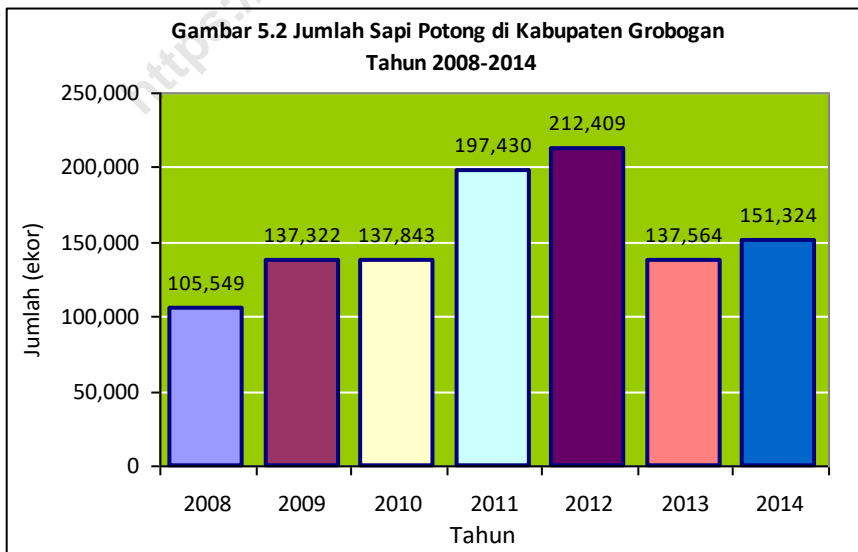
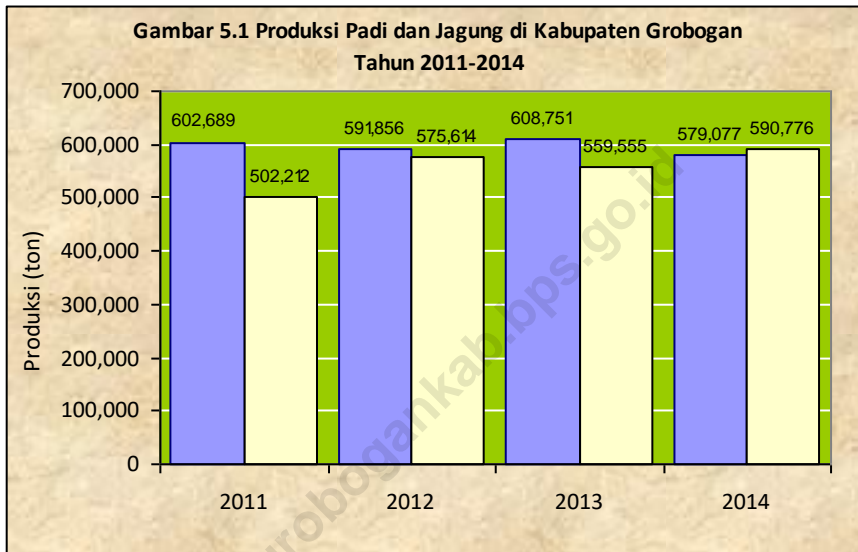
*In year 2019 the production of teak wood forest products managed by Perum Perhutani KPH Purwodadi increased compared to the previous year. Teak production in year 2019 amounted to 5.461,150 M<sup>3</sup> and 4.218,934 M<sup>3</sup> where as the previous*

sebelumnya 4.218,934 M<sup>3</sup>. Sedangkan produksi kayu rimba tahun 2019 mencapai 347,620 M<sup>3</sup> dan tahun sebelumnya 344,310 M<sup>3</sup>.

Salah satu program kemitraan antara Perhutani dengan masyarakat sekitar hutan adalah pemberdayaan masyarakat. Sebagian lahan hutan dimanfaatkan oleh masyarakat untuk kegiatan pertanian dengan tidak mengganggu fungsi hutan sehingga dapat menghasilkan produk pertanian seperti padi gogo/ladang, jagung, pisang, singkong, minyak kayu putih dan sebagainya.

*year. While forest timber production in 2019 reached 347,620 M3 and 344,310 M3 at previous year.*

*One of the partnership program between Perhutani with forest communities is community empowerment. Most of the forest land used by the community for agricultural activities do not interfere with the function of forests so as to produce agricultural products such as upland rice/fields, maize, banana, cassava, eucalyptus oil and so on.*



Tabel 5.1.1 Luas Panen, Produksi dan Rata-rata Produksi Padi Sawah, Padi Gogo dan Padi Total Menurut Kecamatan di Kabupaten Grobogan, 2018  
*Harvest Area, Production and Yield Rate of Wet Land Paddy, Dry Land and Total Paddy by Subdistrict in Grobogan Regency, 2018*

Kecamatan	Padi Sawah			Padi Gogo		
	Luas Panen (ha)	Produksi (ton)	Rata2 Produksi (kw/ha)	Luas Panen (ha)	Produksi (ton)	Rata2 Produksi (kw/ha)
(1)	(2)	(3)	(4)	(5)	(6)	(7)
01. Kedungjati	1.065	5.638	52,94	-	-	-
02. Karangrayung	5.219	31.058	59,51	-	-	-
03. Penawangan	9.029	54.951	60,86	-	-	-
04. Toroh	7.368	45.601	61,89	-	-	-
05. Geyer	6.460	36.212	56,06	-	-	-
06. Pulokulon	9.671	56.984	58,92	-	-	-
07. Kradenan	8.130	45.427	56,48	-	-	-
08. Gabus	8.130	45.385	55,82	-	-	-
09. Ngaringan	9.681	55.082	56,90	-	-	-
10. Wirosari	10.014	59.641	59,56	-	-	-
11. Tawangharjo	5.390	31.161	57,81	-	-	-
12. Grobogan	4.909	29.271	59,63	-	-	-
13. Purwodadi	7.851	48.233	61,44	-	-	-
14. Brati	4.020	24.150	60,07	-	-	-
15. Klambu	4.351	26.486	60,87	-	-	-
16. Godong	12.795	79.271	61,95	-	-	-
17. Gubug	7.932	48.279	60,87	-	-	-
18. Tegowanu	7.845	46.206	58,90	-	-	-
19. Tanggunharjo	2.382	12.812	53,79	-	-	-
Jumlah	132.155	781.846	59,16	-	-	-
2017	139.491	864.881	62,00			
2016						
2015						
2014						

Lanjutan Tabel 5.1.1 / Continued Table 5.1.1

Kecamatan	Padi Total			
	Luas Panen (ha)	Produksi (ton)	Rata2 Produksi (kw/ha)	
(1)	(8)	(9)	(10)	
01. Kedungjati	1.065	5.638	52,94	
02. Karangrayung	5.219	31.058	59,51	
03. Penawangan	9.029	54.951	60,86	
04. Toroh	7.368	45.601	61,89	
05. Geyer	6.460	36.212	56,06	
06. Pulokulon	9.671	56.984	58,92	
07. Kradenan	8.130	45.427	56,48	
08. Gabus	8.130	45.385	55,82	
09. Ngaringan	9.681	55.082	56,90	
10. Wirosari	10.014	59.641	59,56	
11. Tawangharjo	5.390	31.161	57,81	
12. Grobogan	4.909	29.271	59,63	
13. Purwodadi	7.851	48.233	61,44	
14. Brati	4.020	24.150	60,07	
15. Klambu	4.351	26.486	60,87	
16. Godong	12.795	79.271	61,95	
17. Gubug	7.932	48.279	60,87	
18. Tegowanu	7.845	46.206	58,90	
19. Tanggunharjo	2.382	12.812	53,79	
Jumlah	132.155	781.846	59,16	
	2017	139.491	864.881	62,00
	2016			
	2015			
	2014			

Sumber : Dinas Pertanian TPH Kabupaten Grobogan

Source *Agriculture office of Grobogan Regency*

<https://grobogankab.bps.go.id>



Tabel 5.1.2 Luas Panen, Produksi dan Rata-rata Produksi Tanaman Jagung dan Ubi Kayu Menurut Kecamatan di Kabupaten Grobogan, 2018  
*Harvest Area, Production and Yield Rate of Maize and Cassava by Subdistrict in Grobogan Regency, 2018*

Kecamatan	Jagung			Ubi Kayu		
	Luas Panen (ha)	Produksi (ton)	Rata2 Produksi (kw/ha)	Luas Panen (ha)	Produksi (ton)	Rata2 Produksi (kw/ha)
(1)	(2)	(3)	(4)	(5)	(6)	(7)
01. Kedungjati	6.929	45.666	65,91	9	255	283,73
02. Karangrayung	11.215	74.744	66,65	79	1.843	233,33
03. Penawangan	1.516	9.833	64,86	-	-	-
04. Toroh	10.114	66.304	65,56	39	546	139,99
05. Geyer	17.188	113.748	65.18	331	9.673	292,39
06. Pulokulon	12.566	82.197	65,41	-	-	-
07. Kradenan	9.321	60.104	64,48	12	364	303,51
08. Gabus	9.063	59.328	65,46	210	6.907	328,89
09. Ngaringan	4.358	27.198	62,41	15	588	392,25
10. Wirosari	9.187	59.272	64,52	-	-	-
11. Tawangharjo	4.311	27.831	64,56	65	2.215	340,76
12. Grobogan	6.081	39.882	65,58	60	2.996	499,38
13. Purwodadi	1.989	13.107	65,90	5	207	414,28
14. Brati	1.806	12.039	66,65	-	-	-
15. Klambu	1.975	13.105	66,35	-	-	-
16. Godong	94	569	63,84	39	1.542	395,27
17. Gubug	918	6.209	67,63	-	-	-
18. Tegowanu	2.310	15.335	66,38	-	-	-
19. Tanggunharjo	6.744	43.893	65,08	-	-	-
Jumlah	117.685	770.362	65,46	864	27.137	314,09
2017	129.962	807.895	62,16	840	34.065	405,54
2016						
2015						
2014						

Sumber : Dinas Pertanian TPH Kabupaten Grobogan

Source *Agriculture office of Grobogan Regency*

<https://grobogankab.bps.go.id>

Tabel 5.1.3 Luas Panen, Produksi dan Rata-rata Produksi Tanaman Ketela Rambut dan Kacang Tanah Menurut Kecamatan di Kabupaten Grobogan, 2018  
*Harvest Area, Production and Yield Rate of Batata and Peanut by Subdistrict in Grobogan Regency, 2018*

Kecamatan	Ketela Rambut			Kacang Tanah		
	Luas Panen (ha)	Produksi (ton)	Rata2 Produksi (kw/ha)	Luas Panen (ha)	Produksi (ton)	Rata2 Produksi (kw/ha)
(1)	(2)	(3)	(4)	(5)	(6)	(7)
01. Kedungjati	-	-	-	9	16	18,10
02. Karangrayung	-	-	-	23	42	18,08
03. Penawangan	-	-	-	-	-	-
04. Toroh	-	-	-	-	-	-
05. Geyer	-	-	-	-	-	-
06. Pulokulon	-	-	-	-	-	-
07. Kradenan	-	-	-	35	61	17,33
08. Gabus	-	-	-	121	220	18,20
09. Ngaringan	2	25	136,77	63	114	18,16
10. Wirosari	-	-	-	501	910	18,16
11. Tawangharjo	14	187	133,56	13	24	18,16
12. Grobogan	-	-	-	-	-	-
13. Purwodadi	3	33	110,57	14	27	18,07
14. Brati	-	-	-	-	-	-
15. Klambu	-	-	-	-	-	-
16. Godong	9	114	127,98	18	33	18,17
17. Gubug	-	-	-	-	-	-
18. Tegowanu	-	-	-	-	-	-
19. Tanggunharjo	-	-	-	-	-	-
Jumlah	28	360	128,46	609	1.004	16,47
2017	35	436	124,64	797	1.447	18,15
2016						
2015						
2014						

Sumber : Dinas Pertanian TPH Kabupaten Grobogan

Source *Agriculture office of Grobogan Regency*

<https://grobogankab.bps.go.id>

Tabel 5.1.4 Luas Panen, Produksi dan Rata-rata Produksi Tanaman Kedelai dan Kacang Hijau Menurut Kecamatan di Kabupaten Grobogan, 2018  
*Harvest Area, Production and Yield Rate of Soybean and Small Green Pea by Subdistrict in Grobogan Regency, 2018*

Kecamatan	Kedelai			Kacang Hijau		
	Luas Panen (ha)	Produksi (ton)	Rata2 Produksi (kw/ha)	Luas Panen (ha)	Produksi (ton)	Rata2 Produksi (kw/ha)
(1)	(2)	(3)	(4)	(5)	(6)	(7)
01. Kedungjati	1.711	2.918	17,05	103	104	10,14
02. Karangrayung	1.681	2.404	14,30	905	925	10,22
03. Penawangan	878	1.185	13,50	3.608	4.458	12,36
04. Toroh	1.232	2.200	17,85	53	61	11,60
05. Geyer	3.529	6.390	18,11	-	-	-
06. Pulokulon	1.196	2.520	21,07	-	-	-
07. Kradenan	1.598	3.208	20,08	951	1.229	12,92
08. Gabus	271	544	20,08	1.314	1.628	12,39
09. Ngaringan	2.711	4.636	17,10	907	1.168	12,88
10. Wirosari	1.510	2.270	15,03	1.531	2.397	15,66
11. Tawangharjo	1.520	2.324	15,29	2.260	3.571	15,80
12. Grobogan	1.749	2.625	15,01	1.192	1.405	11,78
13. Purwodadi	663	1.206	18,19	2.137	2.153	10,08
14. Brati	157	224	14,29	1.481	1.501	10,14
15. Klambu	907	1.224	13,49	1.140	1.184	10,39
16. Godong	797	1.282	16,09	6.080	6.174	10,15
17. Gubug	1.026	1.465	14,28	605	665	10,82
18. Tegowanu	904	1.374	15,19	1.010	1.123	11,12
19. Tanggunharjo	1.114	1.882	16,89	897	1.235	13,76
Jumlah	25.154	41.878	16,65	26.174	30.972	11,83
2017	26.489	54.065	20,41	27.975	36.197	12,94
2016						
2015						
2014						

Sumber : Dinas Pertanian TPH Kabupaten Grobogan

Source            *Agriculture office of Grobogan Regency*

<https://grobogankab.bps.go.id>

Tabel 5.1.5 Luas Panen dan Produksi Tanaman Buah-buahan Menurut Jenis dan Kecamatan di Kabupaten Grobogan, 2018  
*Harvest Area and Production of Fruits by Kinds and Subdistrict in Grobogan Regency, 2018*

Kecamatan	Jenis Buah-buahan			
	Melon		Semangka	
	Luas Panen (ha)	Produksi (kwintal)	Luas Panen (ha)	Produksi (kwintal)
(1)	(2)	(3)	(4)	(5)
01. Kedungjati	-	-	-	-
02. Karangrayung	6	1.350	-	-
03. Penawangan	51	8.269	497	81.806
04. Toroh	9	1.465	-	-
05. Geyer	1	180	72	15.840
06. Pulokulon	43	7.862	-	-
07. Kradenan	-	-	-	-
08. Gabus	80	18.760	-	-
09. Ngaringan	14	1.439	37	5.157
10. Wirosari	14	2.550	31	6.012
11. Tawangharjo	1	1	-	-
12. Grobogan	14	2.350	27	4.280
13. Purwodadi	7	1.209	55	9.264
14. Brati	128	26.610	32	7.550
15. Klambu	-	-	-	-
16. Godong	13	2.688	5	928
17. Gubug	-	-	-	-
18. Tegowanu	9	1.324	6	543
19. Tanggunharjo	-	-	9	1.425
Jumlah	390	76.057	771	132.805
2017	320	53.414	658	111.111
2016	711	119.230	802	140.201
2015	593	101.160	559	124.972
2014	612	121.211	685	143.872

Sumber : Dinas Pertanian TPH Kabupaten Grobogan  
 Source : Agriculture office of Grobogan Regency

Tabel  
Table 5.1.6

Luas Panen dan Produksi Tanaman Sayur-sayuran  
Menurut Jenis dan Kecamatan di Kabupaten Grobogan, 2018  
*Harvest Area and Production of Vegetables  
by Kinds and Subdistrict in Grobogan Regency, 2018*

Kecamatan	Jenis Sayuran			
	Lombok / Cabe		Kacang Panjang	
	Luas Panen (ha)	Produksi (kwintal)	Luas Panen (ha)	Produksi (kwintal)
(1)	(2)	(3)	(4)	(5)
01. Kedungjati	2	400	8	1.603
02. Karangrayung	7	995	-	-
03. Penawangan	64	7.419	-	-
04. Toroh	39	3.258	4	92
05. Geyer	151	38.657	92	9.073
06. Pulokulon	15	3.861	-	-
07. Kradenan	22	1.448	4	300
08. Gabus	7	696	14	658
09. Ngarangan	83	8.077	8	246
10. Wirosari	38	2.915	-	-
11. Tawangharjo	8	579	5	102
12. Grobogan	30	2.004	13	334
13. Purwodadi	15	2.172	6	325
14. Brati	57	6.190	-	-
15. Klambu	105	6.867	2	60
16. Godong	8	985	-	-
17. Gubug	10	786	2	39
18. Tegowanu	36	2.971	4	208
19. Tanggunharjo	109	11.865	3	101
Jumlah	806	102.149	165	13.141
2017	835	97.032	173	9.059
2016	699	71.301	196	12.470
2015	433	31.408	219	7.377
2014	654	28.673	208	7.448



<https://grobogankab.bps.go.id>

Lanjutan Tabel 5.1.6 / *Continued Table 5.1.6*

Kecamatan	Jenis Sayuran			
	Ketimun		Bayam	
	Luas Panen (ha)	Produksi (kwintal)	Luas Panen (ha)	Produksi (kwintal)
(1)	(6)	(7)	(8)	(9)
01. Kedungjati	-	-	3	145
02. Karangrayung	-	-	-	-
03. Penawangan	6	975	-	-
04. Toroh	-	-	27	1.510
05. Geyer	-	-	-	-
06. Pulokulon	-	-	-	-
07. Kradenan	2	150	-	-
08. Gabus	-	-	-	-
09. Ngaringan	-	-	-	-
10. Wirosari	-	-	-	-
11. Tawangharjo	-	-	3	150
12. Grobogan	20	1.967	19	1.626
13. Purwodadi	-	-	23	1.236
14. Brati	-	-	-	-
15. Klambu	6	300	-	-
16. Godong	-	-	-	-
17. Gubug	-	-	-	-
18. Tegowanu	-	-	-	-
19. Tanggunharjo	22	1.648	19	1.041
Jumlah	56	5.040	94	5.708
2017	59	4.979	123	6.951
2016	51	2.704	158	7.177
2015	0	0	114	4.488
2014	87	4.397	110	4.291

Lanjutan Tabel 5.1.6 / Continued Table 5.1.6

Kecamatan	Jenis Sayuran			
	Tomat		Terong	
	Luas Panen (ha)	Produksi (kwintal)	Luas Panen (ha)	Produksi (kwintal)
(1)	(10)	(11)	(12)	(13)
01. Kedungjati	-	-	5	721
02. Karangrayung	-	-	3	1.099
03. Penawangan	-	-	-	-
04. Toroh	-	-	-	-
05. Geyer	-	-	33	5.904
06. Pulokulon	-	-	-	2.408
07. Kradenan	2	90	3	391
08. Gabus	2	140	-	-
09. Ngaringan	-	-	-	-
10. Wirosari	-	-	-	-
11. Tawangharjo	-	-	17	1.169
12. Grobogan	-	-	10	526
13. Purwodadi	2	266	11	2.454
14. Brati	-	-	-	-
15. Klambu	-	-	3	180
16. Godong	-	-	-	-
17. Gubug	-	-	-	-
18. Tegowanu	-	-	3	516
19. Tanggunharjo	7	292	-	-
Jumlah	13	788	88	15.368
2017	27	1.277	239	27.112
2016	26	1.292	166	19.155
2015	141	9.569	87	6.124
2014	27	921	135	8.921

Lanjutan Tabel 5.1.6 / *Continued Table 5.1.6*

Kecamatan	Jenis Sayuran			
	Sawi		Bawang Merah	
	Luas Panen (ha)	Produksi (kwintal)	Luas Panen (ha)	Produksi (kwintal)
(1)	(14)	(15)	(16)	(17)
01. Kedungjati	-	-	1	102
02. Karangrayung	-	-	25	2.360
03. Penawangan	-	-	205	19.617
04. Toroh	31	1.670	103	8.360
05. Geyer	-	-	6	539
06. Pulokulon	-	-	34	4.546
07. Kradenan	-	-	2	184
08. Gabus	-	-	7	718
09. Ngaringan	-	-	11	1.065
10. Wirosari	-	-	31	3.665
11. Tawangharjo	-	-	-	-
12. Grobogan	-	-	13	1.170
13. Purwodadi	2	108	50	5.130
14. Brati	-	-	23	2.203
15. Klambu	-	-	365	38.590
16. Godong	-	-	155	14.936
17. Gubug	-	-	70	7.110
18. Tegowanu	16	977	72	7.268
19. Tanggunharjo	22	1.236	62	5.720
Jumlah	71	3.991	1.235	123.283
2017	92	4.814	1.293	121.433
2016	55	3.686	904	79.818
2015	73	4.745	716	72.057
2014	65	4.346	737	72.566

Sumber : Dinas Pertanian TPH Kabupaten Grobogan  
Source : Agriculture office of Grobogan Regency

<https://grobogankab.bps.go.id>

Tabel  
Table 5.2.1

Jumlah Ternak Menurut Jenis Ternak dan  
Kecamatan di Kabupaten Grobogan, 2017  
*Number Cattle by Kinds of Cattle and Subdistrict  
in Grobogan Regency, 2017*

Kecamatan	Jenis Ternak (ekor)						
	Sapi Perah	Sapi Potong	Kerbau	Kuda	Kambing	Domba	Babi
(1)	(2)	(3)	(4)	(5)	(6)	(7)	(8)
01. Kedungjati	0	3125	192	0	7996	83	0
02. Karangrayung	0	1271	211	3	2334	702	0
03. Penawangan	0	3193	109	234	8199	3793	0
04. Toroh	0	18395	21	10	14445	3280	0
05. Geyer	0	16845	0	0	13143	721	0
06. Pulokulon	0	17190	122	20	4270	462	0
07. Kradenan	0	10846	83	5	12033	60	0
08. Gabus	0	28379	0	7	9106	70	0
09. Ngaringan	0	15456	270	1	4500	510	0
10. Wirosari	0	25802	33	39	16357	1651	0
11. Tawangharjo	0	8682	111	21	3513	1132	0
12. Grobogan	151	10202	127	19	12537	1254	281
13. Purwodadi	0	19428	202	11	9292	3603	0
14. Brati	0	4511	0	3	2388	1692	0
15. Klambu	0	591	220	4	3029	610	0
16. Godong	0	601	220	7	2284	819	0
17. Gubug	0	135	115	0	10202	9536	0
18. Tegowanu	0	236	0	3	990	312	0
19. Tanggunharjo	0	883	4	8	5169	419	0
Jumlah	154	185771	2040	395	141787	30709	281

Sumber : Dinas Peternakan dan Perikanan Kabupaten Grobogan  
Source : *Livestock and Fishery Service of Grobogan Regency*

Tabel 5.2.2  
 Banyaknya Ternak yang Keluar Kabupaten Grobogan  
 Menurut Jenis Ternak dan Bulan, 2017  
*Number Cattle be Gone Out From Grobogan Regency  
 by Kinds of Cattle and Month, 2017*

Bulan	Banyaknya Ternak yang Keluar (ekor)					
	Sapi	Kerbau	Domba	Kambing	Itik	Ayam
(1)	(2)	(3)	(4)	(5)	(6)	(7)
01. Januari	1817	601	1384	9288	7901	211905
02. Pebruari	1864	500	1431	9503	7977	211109
03. Maret	1807	438	1351	8542	7983	209518
04. April	1810	450	1861	12432	7980	207925
05. Mei	1751	240	2157	12444	7955	203945
06. Juni	1752	248	2172	12389	7879	202354
07. Juli	5078	336	2337	12278	5704	213498
08. Agustus	1386	335	2020	12872	6379	207369
09. September	10386	209	2420	12891	8074	208960
10. Oktober	1703	198	1916	13075	9259	210553
11. Nopember	1724	214	1940	13286	9142	212145
12. Desember	1783	198	1969	13138	9065	192244
Jumlah	32861	3967	22958	142138	95298	2491525

Sumber : Dinas Peternakan dan Perikanan Kabupaten Grobogan  
 Source : *Livestock and Fishery Service of Grobogan Regency*

Tabel 5.2.3  
 Banyaknya Ternak yang Masuk Kabupaten Grobogan  
 Menurut Jenis Ternak dan Bulan, 2017  
*Number Cattle Come in to Grobogan Regency  
 by Kinds of Cattle and Month, 2017*

Bulan	Banyaknya Ternak yang Masuk (ekor)					
	Sapi	Kerbau	Kambing	Domba	Itik	Ayam
(1)	(2)	(3)	(4)	(5)	(6)	(7)
01. Januari	952	108	13228	1070	22939	314181
02. Pebruari	966	559	8766	1106	23670	313413
03. Maret	899	382	11840	1046	22751	316540
04. April	1020	580	7760	1437	21088	312863
05. Mei	841	403	14145	1667	19609	383931
06. Juni	344	449	11986	1678	20057	408100
07. Juli	5843	812	27746	1803	34272	382557
08. Agustus	10242	257	5972	1561	29437	402262
09. September	1861	161	11865	1870	27917	400258
10. Oktober	609	187	17350	1480	18002	388032
11. Nopember	1789	618	68064	1501	16747	330640
12. Desember	739	393	16839	1520	20416	279084
Jumlah	26105	4909	215561	17739	276905	4231861

Sumber : Dinas Peternakan dan Perikanan Kabupaten Grobogan  
 Source : *Livestock and Fishery Service of Grobogan Regency*



Tabel 5.2.4  
 Table 5.2.4  
 Banyaknya Ternak yang Dipotong di Rumah Potong Hewan Pemerintah Menurut Jenis Ternak dan Bulan di Kabupaten Grobogan, 2017  
 Number Cutting Cattle at Government Slaughterhouse by Kinds of Cattle and Month in Grobogan Regency, 2017

Bulan	Banyaknya Ternak yang Dipotong (ekor)				
	Sapi	Kerbau	Kuda	Kambing	Babi
(1)	(2)	(3)	(4)	(5)	(6)
01. Januari	236	8	-	-	-
02. Pebruari	230	-	-	-	-
03. Maret	128	-	-	-	-
04. April	216	-	-	-	-
05. Mei	351	-	-	-	-
06. Juni	451	6	-	-	-
07. Juli	237	-	-	-	-
08. Agustus	179	-	-	-	-
09. September	270	-	-	-	-
10. Oktober	226	-	-	-	-
11. Nopember	216	-	-	-	-
12. Desember	219	-	-	-	-
Jumlah	2959	14	0	0	0

Sumber : Dinas Peternakan dan Perikanan Kabupaten Grobogan  
 Source : Livestock and Fishery Service of Grobogan Regency

Tabel 5.2.5  
 Table Banyaknya Ternak yang Dipotong di Rumah Potong Hewan Swasta Menurut Jenis Ternak dan Bulan di Kabupaten Grobogan, 2017  
*Number Cutting Cattle at Own Slaughterhouse by Kinds of Cattle and Month in Grobogan Regency, 2017*

Bulan	Banyaknya Ternak yang Dipotong (ekor)				
	Sapi	Kerbau	Kuda	Kambing/ Domba	Babi
(1)	(2)	(3)	(4)	(5)	(6)
01. Januari	254	277	-	3063	-
02. Pebruari	274	299	-	1191	-
03. Maret	275	300	-	1626	-
04. April	376	410	-	3025	9
05. Mei	387	422	-	2268	9
06. Juni	247	270	-	4858	9
07. Juli	306	334	-	3743	9
08. Agustus	329	359	-	1569	9
09. September	330	360	-	1871	45
10. Oktober	267	291	-	1512	-
11. Nopember	65	73	-	3535	-
12. Desember	296	323	-	2231	39
Jumlah	3406	3718	0	30492	129

Sumber : Dinas Peternakan dan Perikanan Kabupaten Grobogan  
 Source : *Livestock and Fishery Service of Grobogan Regency*

Tabel 5.2.6 Banyaknya Ternak yang Dipotong di Luar Rumah Potong Hewan Menurut Jenis Ternak dan Bulan di Kabupaten Grobogan, 2017  
*Number Cutting Cattle at Outside Slaughterhouse by Kinds of Cattle and Month in Grobogan Regency, 2017*

Bulan	Banyaknya Ternak yang Dipotong (ekor)				
	Sapi	Kerbau	Kuda	Kambing/ Domba	Babi
(1)	(2)	(3)	(4)	(5)	(6)
01. Januari	254	277	0	3060	0
02. Pebruari	274	299	0	1191	0
03. Maret	275	300	0	1626	0
04. April	376	410	0	3025	9
05. Mei	387	422	0	2268	9
06. Juni	247	270	0	4858	9
07. Juli	306	344	0	3743	9
08. Agustus	329	359	0	1569	9
09. September	330	360	0	1871	45
10. Oktober	267	291	0	1512	0
11. Nopember	65	73	0	3535	0
12. Desember	296	323	0	2231	39
Jumlah	3406	3718	0	30492	129

Sumber : Dinas Peternakan dan Perikanan Kabupaten Grobogan  
 Source : *Livestock and Fishery Service of Grobogan Regency*

Tabel 5.2.7 Pelaksanaan Inseminasi Buatan (IB) Menurut Banyaknya Akseptor dan Inseminasi di Kabupaten Grobogan, 2017  
*Table 5.2.7 Implementation of Artificial Insemination by Number of Acceptors and Insemination in Grobogan Regency, 2017*

Kecamatan	Banyaknya	
	Akseptor	Inseminasi
(1)	(2)	(3)
01. Toroh I	10731	12338
02. Toroh II	-	-
03. Toroh III	-	-
04. Toroh IV	-	-
05. Geyer I	11226	11479
06. Geyer II	-	-
07. Pulokulon I	14538	16105
08. Pulokulon II	-	-
09. Pulokulon III	-	-
10. Pulokulon IV	-	-
11. Purwodadi I	6680	7183
12. Purwodadi II	-	-
13. Grobogan I	3242	3302
14. Grobogan II	-	-
15. Brati	980	899
16. Tawangharjo I	289	10115
17. Tawangharjo II	-	-
18. Wirosari I	12108	13605
19. Wirosari II	-	-

Lanjutan Tabel 5.2.7 / Continued Table 5.2.7

Kecamatan	Banyaknya	
	Akseptor	Inseminasi
(1)	(2)	(3)
20. Wirosari III	-	-
21. Ngaringan I	12478	13353
22. Ngaringan II	-	-
23. Ngaringan III	-	-
24. Ngaringan IV	-	-
25. Gabus I	14625	16015
26. Gabus II	-	-
27. Gabus III	-	-
28. Gabus IV	-	-
29. Kradenan I	11662	11369
30. Kradenan II	-	-
31. Kradenan III	-	-
32. Kradenan IV	-	-
33. Kedungjati	883	1040
34. Karangrayung	1306	1541
Jumlah	112223	121706

Sumber : Dinas Peternakan dan Perikanan Kabupaten Grobogan  
 Source : Livestock and Fishery Service of Grobogan Regency

Tabel 5.3.1 Luas Tempat Pemeliharaan Ikan di Kolam Menurut Jumlah Pemilik, Jumlah Kolam dan Luas Kolam di Kabupaten Grobogan, 2017  
*Place of Fish Care Area at Pond by The Owner, Number of Pond and Total Area Pond in Grobogan Regency, 2017*

Kecamatan	Jumlah Pemilik Kolam	Jumlah Kolam yang Dipergunakan untuk Pemeliharaan Ikan	Luas Kolam yang Dipergunakan untuk Pemeliharaan Ikan (hektar)
(1)	(2)	(3)	(4)
01. Kedungjati	178	180	0.85
02. Karangrayung	200	200	0.80
03. Penawangan	250	250	0.80
04. Toroh	300	300	1.50
05. Geyer	100	100	0.30
06. Pulokulon	230	230	0.40
07. Kradenan	271	272	1.25
08. Gabus	158	158	1.30
09. Ngaringan	120	120	0.55
10. Wirosari	160	180	0.60
11. Tawangharjo	98	100	0.20
12. Grobogan	150	150	1.50
13. Purwodadi	380	480	2.50
14. Brati	150	150	0.60
15. Klambu	295	320	2.30
16. Godong	200	210	0.85
17. Gubug	210	220	0.70
18. Tegowanu	200	230	0.80
19. Tanggunharjo	150	150	0.20
Jumlah	3800	4000	18.00

Sumber : Dinas Peternakan dan Perikanan Kabupaten Grobogan  
 Source : *Livestock and Fishery Service of Grobogan Regency*

Tabel 5.3.2  
 Table 5.3.2  
 Produksi Ikan Menurut Subsektor Perikanan dan  
 Kecamatan di Kabupaten Grobogan, 2019  
 Fish Production by Fishing Subsector and  
 Subdistrict in Grobogan Regency, 2019

Kecamatan	Perairan Umum		Kolam	
	Produksi (kg)	Nilai (000 Rp)	Produksi (kg)	Nilai (000 Rp)
(1)	(2)	(3)	(4)	(5)
01. Kedungjati	23661	316347	64700	1071450
02. Karangrayung	23160	322207	73015	1298615
03. Penawangan	48091	685923	73900	1341630
04. Toroh	81901	1179375	195100	3424580
05. Geyer	150896	2277767	119470	2156685
06. Pulokulon	35240	520060	79640	1387710
07. Kradenan	103886	1536960	57395	1072615
08. Gabus	63340	910928	71650	1192150
09. Ngaringan	57445	839174	49685	845030
10. Wirosari	66011	974213	111135	2048140
11. Tawangharjo	31873	457299	58080	1101200
12. Grobogan	45336	647522	139145	2553140
13. Purwodadi	107057	1559591	424190	7480785
14. Brati	32727	467039	97135	1727240
15. Klambu	65554	913428	171465	3622635
16. Godong	40423	577182	126320	2193110
17. Gubug	44339	658042	169560	3010035
18. Tegowanu	48370	712188	208885	3568720
19. Tanggunharjo	11919	158216	40510	692930
Jumlah	1081229	15713461	2330980	41788400

Sumber : Dinas Peternakan dan Perikanan Kabupaten Grobogan  
 Source : Livestock and Fishery Service of Grobogan Regency

Penduduk dan Ketenagakerjaan

Tabel  
Table 5.4.1

Luas Tanaman dan Produksi Kelapa Menurut  
Kecamatan di Kabupaten Grobogan, 2017  
*Harvest Area and Production of Coconat-Palm by  
Subdistrict in Grobogan Regency, 2017*

Kecamatan	Jumlah		
	Luas Tanaman Seluruhnya (ha)	Luas Tanaman Menghasilkan (ha)	Produksi (ton)
(1)	(2)	(3)	(4)
01. Kedungjati	37,00	27,00	9,00
02. Karangrayung	127,00	66,40	21,00
03. Penawangan	4,00	2,00	0,75
04. Toroh	107,14	49,34	14,00
05. Geyer	166,50	70,32	23,00
06. Pulokulon	78,00	51,32	16,00
07. Kradenan	7,00	5,00	1,50
08. Gabus	129,00	66,50	19,00
09. Ngaringan	81,00	44,00	11,00
10. Wirosari	203,00	109,00	40,00
11. Tawangharjo	100,50	46,90	13,00
12. Grobogan	290,00	187,00	50,50
13. Purwodadi	53,50	20,80	6,50
14. Brati	28,00	16,30	5,00
15. Klambu	208,00	200,00	62,00
16. Godong	0,00	0,00	0,00
17. Gubug	40,00	26,10	7,00
18. Tegowanu	50,00	31,20	10,00
19. Tanggunharjo	36,00	15,00	4,50
Jumlah	1745,64	1034,18	313,75

Sumber : Dinas Kehutanan dan Perkebunan Kabupaten Grobogan  
Source : *Forestry and Estate Service of Grobogan Regency*



<https://grobogankab.bps.go.id>

Tabel  
Table 5.4.2

Luas Tanaman dan Produksi Tembakau dan Kapas  
Menurut Kecamatan di Kabupaten Grobogan, 2017  
*Harvest Area and Production of Tobacco and Cotton  
by Subdistrict in Grobogan Regency, 2017*

Kecamatan	Tembakau		Kapas	
	Luas Tanaman (ha)	Produksi (kwintal)	Luas Tanaman (ha)	Produksi (kg)
(1)	(2)	(3)	(4)	(5)
01. Kedungjati	5,00	6,00	-	-
02. Karangrayung	139,00	166,80	-	-
03. Penawangan	31,00	37,20	-	-
04. Toroh	185,00	222,00	-	-
05. Geyer	-	-	-	-
06. Pulokulon	605,00	726,00	1,00	0,45
07. Kradenan	15,00	18,00	2,00	0,90
08. Gabus	6,00	7,20	-	-
09. Ngaringan	-	-	-	-
10. Wirosari	31,00	37,20	2,00	0,90
11. Tawangharjo	-	-	-	-
12. Grobogan	-	-	-	-
13. Purwodadi	148,00	177,60	-	-
14. Brati	-	-	-	-
15. Klambu	-	-	-	-
16. Godong	-	-	-	-
17. Gubug	-	-	-	-
18. Tegowanu	320,00	384,00	-	-
19. Tanggunharjo	315,00	378,00	-	-
<b>Jumlah</b>	<b>1800,00</b>	<b>2160,00</b>	<b>5,00</b>	<b>2,25</b>

Sumber : Dinas Kehutanan dan Perkebunan Kabupaten Grobogan  
Source : *Forestry and Estate Service of Grobogan Regency*

Tabel 5.4.3  
 Luas Tanaman dan Produksi Kapuk Randu dan Tebu  
 Menurut Kecamatan di Kabupaten Grobogan, 2017  
*Harvest Area and Production of Capok Randu and Sugar-reed  
 by Subdistrict in Grobogan Regency, 2017*

Kecamatan	Kapuk Randu		Tebu	
	Luas Tanaman (ha)	Produksi (kwintal)	Luas Tanaman (ha)	Produksi Kristal (ton)
(1)	(2)	(3)	(4)	(5)
01. Kedungjati	-	-	-	-
02. Karangrayung	-	-	-	-
03. Penawangan	1,10	0,00	15,00	65,33
04. Toroh	2,31	0,44	-	-
05. Geyer	4,20	0,80	-	-
06. Pulokulon	12,00	0,65	171,00	744,71
07. Kradenan	8,00	0,40	228,00	1015,17
08. Gabus	11,00	1,80	179,50	781,72
09. Ngaringan	8,00	1,75	283,00	1232,47
10. Wirosari	43,00	0,00	235,00	1023,43
11. Tawangharjo	112,00	12,00	16,00	69,68
12. Grobogan	63,00	10,50	47,00	204,69
13. Purwodadi	4,60	0,75	-	-
14. Brati	65,00	10,00	-	-
15. Klambu	13,08	1,60	-	-
16. Godong	-	-	-	-
17. Gubug	-	-	-	-
18. Tegowanu	-	-	-	-
19. Tanggunharjo	-	-	-	-
<b>Jumlah</b>	<b>347,29</b>	<b>40,67</b>	<b>1174,50</b>	<b>5137,18</b>

Sumber : Dinas Kehutanan dan Perkebunan Kabupaten Grobogan  
 Source : Forestry and Estate Service of Grobogan Regency

Tabel  
Table 5.4.4

Luas Tanaman dan Produksi Jarak Kepyar dan Jarak Pagar  
Menurut Kecamatan di Kabupaten Grobogan, 2017  
*Harvest Area and Production of Castor Oil Plant  
by Subdistrict in Grobogan Regency, 2017*

Kecamatan	Jarak Kepyar		Jarak Pagar	
	Luas Tanaman (ha)	Produksi (kg)	Luas Tanaman (ha)	Produksi (kg)
(1)	(2)	(3)	(4)	(5)
01. Kedungjati	-	-	-	-
02. Karangrayung	-	-	-	-
03. Penawangan	-	-	-	-
04. Toroh	-	-	178,40	8,00
05. Geyer	-	-	-	-
06. Pulokulon	15,00	11,25	-	-
07. Kradenan	-	-	-	-
08. Gabus	-	-	-	-
09. Ngaringan	-	-	63,40	7,50
10. Wirosari	-	-	-	-
11. Tawangharjo	-	-	-	-
12. Grobogan	-	-	69,00	9,00
13. Purwodadi	-	-	-	-
14. Brati	-	-	-	-
15. Klambu	-	-	66,20	9,00
16. Godong	-	-	-	-
17. Gubug	-	-	-	-
18. Tegowanu	-	-	-	-
19. Tanggunharjo	-	-	-	-
<b>Jumlah</b>	<b>15,00</b>	<b>11,25</b>	<b>377,00</b>	<b>33,50</b>

Sumber : Dinas Kehutanan dan Perkebunan Kabupaten Grobogan  
Source : *Forestry and Estate Service of Grobogan Regency*

Tabel 5.5.1  
 Table 5.5.1  
 Produksi Hasil Hutan dari KPH Purwodadi yang Berada  
 di Wilayah Kabupaten Grobogan, 2016-2017  
 Production of Forest from KPH Purwodadi in  
 Grobogan Regency Area, 2016-2017

Hasil Hutan (1)	Satuan (2)	2016		2017	
		Produksi (3)	Nilai (000 Rp) (4)	Produksi (5)	Nilai (000 Rp) (6)
<b>KAYU JATI</b>					
Kayu Pertukangan :					
- Pal Kasar (A.I)	M <sup>3</sup>	1074,3790	1297914	930,948	945527
- DK Tak Bernomor (A.II)	M <sup>3</sup>	1339,0840	3468582	1008,200	2634641
- DK Bernomor (A.III)	M <sup>3</sup>	1450,3400	7550174	1771,880	9331670
- Kayu Bahan Parket	M <sup>3</sup>	72,4220	126299	102,188	198421
Kayu Pematongan :					
- Bantalan	M <sup>3</sup>	0	0	0	0
- Persegi Lainnya	M <sup>3</sup>	0,4768	126299	0	0
<b>KAYU RIMBA</b>					
Kayu Pertukangan :					
- Pal Dasar (A.I)	M <sup>3</sup>	416,120	156808	269,573	75899
- DK Tak Bernomor (A.II)	M <sup>3</sup>	452,770	305562	277,940	122545
- DK Bernomor (A.III)	M <sup>3</sup>	263,260	350270	206,840	227192
Kayu Pematongan :					
- Bantalan	M <sup>3</sup>	0	0	0	0
- Persegi Lainnya	M <sup>3</sup>	0	0	0	0
<b>KAYU BAKAR</b>					
- Jati	SM	28	2833	22	2451
- Rimba	SM	57	1449	91	5483
<b>ARANG HUTAN</b>					
	Ton	0	0	0	0
<b>LAINNYA</b>					
- Daun Kayu putih	Ton	0	0	372062	261560
- Padi Gogo	Ton	0	0	0	0
- Jagung	Ton	15664	31327580	13,803	37407593
- Kedelai	Ton	0	0	0	0
- Porang	Ton	0	0	0	0

Sumber : Perum Perhutani KPH Purwodadi

Tabel  
Table 5.5.2

Produksi Hasil Hutan dari KPH Gundih yang Berada  
di Wilayah Kabupaten Grobogan, 2015-2016  
*Production of Forest from KPH Gundih in  
Grobogan Regency Area, 2015-2016*

Hasil Hutan	Satuan	2015		2016	
		Produksi	Nilai (000 Rp)	Produksi	Nilai (000 Rp)
(1)	(2)	(3)	(4)	(5)	(6)
<b>KAYU JATI</b>					
Kayu Pertukangan :					
- Pal Kasar (A.I)	M <sup>3</sup>	4621,739	6319824751	1023,575	1192566280
- DK Tak Bernomor (A.II)	M <sup>3</sup>	2068,256	6963805048	1716,638	4344206940
- DK Bernomor (A.III)	M <sup>3</sup>	1347,790	9126055018	3238,580	17555771844
- Kayu Bahan Parket	M <sup>3</sup>	109,472	224706110	231,067	446814982
Kayu Pematongan :					
- Bantalan	M <sup>3</sup>	0	0	0	0
- Persegi Lainnya	M <sup>3</sup>	0	0	19,051	49420107
<b>KAYU RIMBA</b>					
Kayu Pertukangan :					
- Pal Kasar (A.I)	M <sup>3</sup>	1936,060	999061637	2412,664	772920754
- DK Tak Bernomor (A.II)	M <sup>3</sup>	2638,230	2641651774	3140,840	2025160476
- DK Bernomor (A.III)	M <sup>3</sup>	1170,510	2029513967	1129,630	1163896632
Kayu Pematongan :					
- Bantalan	M <sup>3</sup>	0	0	0	0
- Persegi Lainnya	M <sup>3</sup>	0	0	0,373	397083
<b>KAYU BAKAR</b>					
- Jati + Rimba	SM	102,950	13544755	91,752	9516614
<b>ARANG HUTAN</b>					
	Ton	0	0	0	0
<b>LAINNYA</b>					
- Daun Kayu putih	Ton	5367,132	4948495704	3051,450	1098522000

Sumber : Perum Perhutani KPH Gundih  
Source : Perhutani Office KPH Gundih

<https://grobogankab.bps.go.id>

## **BAB VI INDUSTRI DAN ENERGI**

### **CHAPTER VI INDUSTRY AND ENERGY**

#### **6.1 Industri**

Peranan sektor industri dalam kegiatan perekonomian di Kabupaten Grobogan tergolong sedikit dibandingkan sektor yang lainnya. Definisi yang digunakan BPS, industri besar adalah perusahaan dengan tenaga kerja 100 orang atau lebih, industri sedang tenaga kerja 20-99 orang, industri kecil mempunyai tenaga kerja 5-19 orang dan industri rumah tangga adalah perusahaan dengan tenaga kerja kurang dari 5 orang. Kabupaten Grobogan pada tahun 2019 mempunyai 5 industri besar, 21 industri sedang, 869 industri kecil dan 16.736 industri rumah tangga.

Untuk mendorong peningkatan sektor industri dalam menunjang perekonomian daerah, maka diperlukan iklim investasi yang mendukung. Berdasarkan data BPPT Kabupaten Grobogan, pada tahun 2019 telah diterbitkan Tanda Daftar Perusahaan SIUP baru sebanyak 828 perusahaan.

#### **6.2 Energi**

Kebutuhan energi listrik akan terus meningkat sejalan dengan roda pembangunan daerah. Listrik merupakan salah satu kebutuhan penting bagi penduduk karena listrik selalu dikonsumsi oleh penduduk setiap hari baik untuk kebutuhan

#### **6.1 Industry**

*The role of the industrial sector in economic activity in Grobogan relatively small compared to other sectors. Definitions used BPS, is a major industrial company with a workforce of 100 people or more, the middle industry is labor 20-99 people, a small industry has a workforce of 5-19 people and the domestic industry is a company with a work force of less than 5 people. Grobogan Regency in 2019 has 5 major industries, 21 middle industries, 869 small industries and 16.736 household industries.*

*To encourage an increase the industrial sector in supporting the regional economy, it is necessary to support the investment climate. Based on data from BPPT Grobogan Regency, in year 2019 has been issued Company Registration License as many as 828 new companies.*

#### **6.2 Energy**

*Electrical energy needs will continue to increase in line with regional development wheel. Electricity is one of the critical need for population because electricity is consumed by the population on a daily basis both for household and*



rumah tangga maupun kebutuhan industri dan perkantoran.

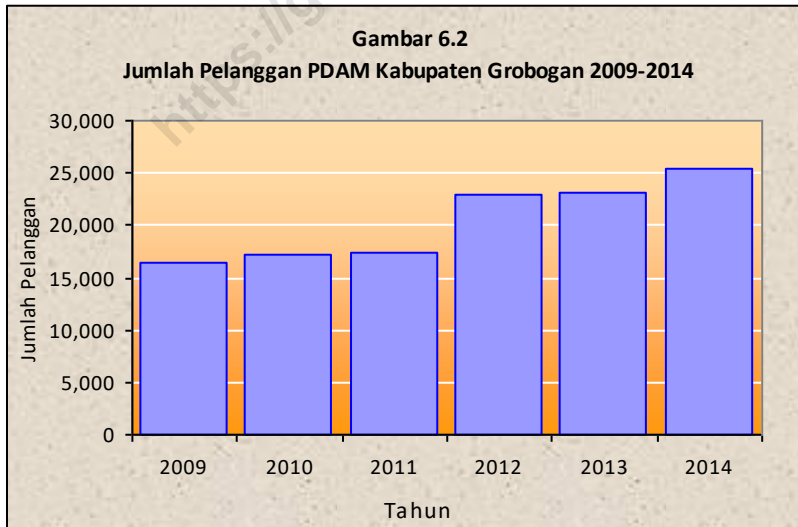
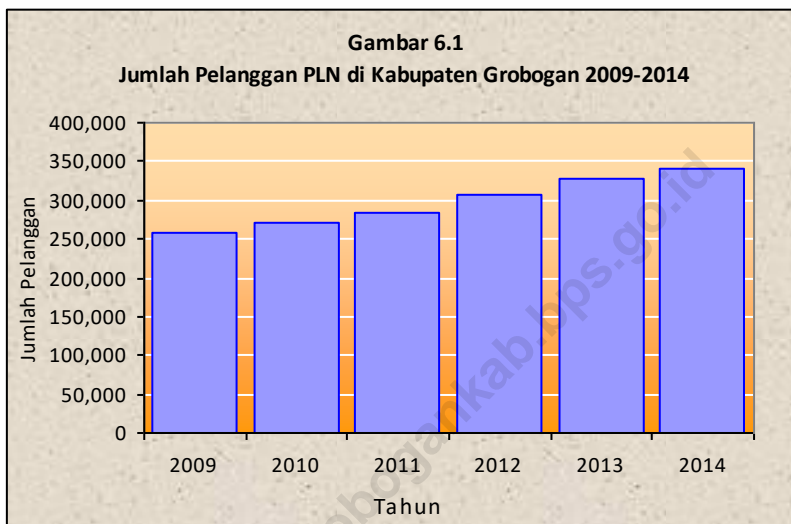
Pelanggan listrik di Kabupaten Grobogan yang terdaftar di PLN mengalami peningkatan setiap tahun. Pada tahun 2018 pelanggan listrik PLN yang terdaftar sebanyak 329.001 pelanggan meningkat menjadi 339.410 pada tahun 2018 atau meningkat sebesar 3,16 persen dibanding tahun sebelumnya.

Salah satu kebutuhan masyarakat yang sangat penting adalah ketersediaan air. PDAM Kabupaten Grobogan selaku perusahaan daerah yang dimiliki oleh pemerintah daerah, mempunyai tugas dan tanggung jawab untuk menyediakan air minum yang sehat dan berkualitas bagi masyarakat. Jumlah pelanggan PDAM kabupaten Grobogan pada tahun 2018 sebanyak 23.126 pelanggan dan meningkat menjadi 25.411 pelanggan pada tahun 2018, atau meningkat 9,88 persen. Sedangkan dari jumlah air yang dipakai, terjadi peningkatan sebesar 8,71 persen atau jumlah air yang dipakai pada tahun 2019 mencapai 4.585.796 m<sup>3</sup>.

*industrial needs and offices.*

*Electric customers in Grobogan Regency listed in PLN has increased every year. In year 2018 the electricity customer who registered as many as 329.001 costumers increased to 339.410 in year 2018, an increase of 3,16 percent over the previous year.*

*One of the most important needs of the community is the availability of water. PDAM Grobogan Regency as a local company owned by local authorities, have a duty and responsibility to provide healthy drinking water quality for the community. The number of subscribers taps Grobogan Regency in year 2018 as many as 23.126 costumers and increased to 25.411 costumers in 2018, an increase of 9,88 percent. While the amount of water used, an increase of 8,71 percent or the amount of water used in 2019 reached 4.585.796 M<sup>3</sup>.*



Tabel 6.1.1  
 Banyaknya Perusahaan Industri Besar, Sedang, Kecil dan Industri Rumah Tangga Menurut Kecamatan di Kabupaten Grobogan, 2017  
*Number of Big Industry, Middle, Small and Home Industry by Subdistrict in Grobogan Regency, 2017*

Kecamatan	Industri Besar	Industri Sedang	Industri Kecil	Industri Rumah Tangga
(1)	(2)	(3)	(4)	(5)
01. Kedungjati	0	0	71	973
02. Karangrayung	0	0	20	1 120
03. Penawangan	0	0	13	263
04. Toroh	0	1	52	1 778
05. Geyer	0	0	3	1 031
06. Pulokulon	0	0	60	2 079
07. Kradenan	0	0	51	995
08. Gabus	0	0	22	855
09. Ngaringan	0	0	25	482
10. Wirosari	0	1	116	1 184
11. Tawangharjo	0	0	25	289
12. Grobogan	0	5	35	1 374
13. Purwodadi	1	8	130	909
14. Brati	0	2	46	492
15. Klambu	0	0	11	873
16. Godong	1	2	52	326
17. Gubug	1	1	41	1 058
18. Tegowanu	2	1	42	465
19. Tanggunharjo	0	0	54	190
Jumlah	5	21	869	16 736

Sumber : BPS Kabupaten Grobogan  
 Source : *Statistics of Grobogan Regency*

Tabel 6.1.2 Banyaknya Penggilingan Padi, Pembuatan Kompos dan Pemipil Jagung Menurut Kecamatan di Kabupaten Grobogan, 2017  
*Number of Ricemill, Composting and Shelled Corn Machine by Subdistrict in Grobogan Regency, 2017*

Kecamatan	Penggilingan Padi Besar (Large Rice Mill)	Penggilingan Padi Menengah (Small Rice Mill)	Rice Milling Unit (RMU)	Pembuatan Kompos	Pemipil Jagung (Corn Sheller)
(1)	(2)	(3)	(4)	(5)	(6)
01. Kedungjati	0	0	11	1	0
02. Karangrayung	22	19	0	3	21
03. Penawangan	5	0	34	6	25
04. Toroh	19	73	0	5	27
05. Geyer	5	18	10	2	10
06. Pulokulon	0	0	20	2	0
07. Kradenan	0	9	0	2	0
08. Gabus	0	0	31	2	0
09. Ngaringan	0	64	0	0	53
10. Wirosari	20	0	35	2	34
11. Tawangharjo	4	8	12	2	9
12. Grobogan	15	18	12	1	10
13. Purwodadi	0	35	23	0	6
14. Brati	4	0	36	1	0
15. Klambu	6	0	18	3	0
16. Godong	82	27	31	5	2
17. Gubug	0	68	0	1	0
18. Tegowanu	1	0	59	0	0
19. Tanggunharjo	0	0	8	3	1
Jumlah	183	339	340	41	198

Sumber : Dinas Pertanian TPH Kab. Grobogan  
 Source : Agriculture Service of Grobogan Regency

Tabel 6.1.3 Jumlah Produksi dari Perusahaan yang Masih Aktif Bekerja Dirinci Menurut Jenis Industri di Kabupaten Grobogan, 2016-2017  
*Number of Production from the Company's Still Active Working by Type of Industry in Grobogan Regency, 2016-2017*

Jenis Industri	Produksi Utama	Satuan	Jumlah Produksi	
			2016	2017
(1)	(2)	(3)	(4)	(5)
<b>A. KELOMPOK INDUSTRI HASIL PERTANIAN DAN KEHUTANAN</b>				
01. Susu	Susu dalam kemasan	Liter	376500	0
02. Es krim	Es krim	Batang	205500	0
03. Pelumatan buah-buahan, sayuran	Saos tomat	Kg	520	0
04. Pengeringan buah-buahan, sayuran	Sale pisang	Kg	342000	0
05. Minyak goreng kelapa	Minyak kelapa	Kg	899470	0
06. Pengupasan, pembersihan kopi	Kopi bubuk	Kg	-	0
07. Berbagai macam tepung	- Tepung tapioka	Kg	30850	0
	- Ragi tape	Biji	1325000	
	- Tepung jagung	Kg	8500	
08. Macaroni, mie, spaghetti, bihun, soun dari terigu	- Bihun	Kg	735400	0
	- Mie kering	Kg	225000	
	- Mie jagung	Kg	2928	
09. Roti kering, sejenisnya	Kue kering	Kg	1436050	0
10. Gula merah	Gula kelapa	Kg	6930	0
11. Sirop	Sirop	Liter	2253200	0
12. Pengolahan gula lain selain sirop	Serbat	Pak	1100	0
13. Macam-macam es	Es mambo, es lilin	Batang	420500	0
14. Kecap	Kecap kedelai	Liter	6670455	978796
15. Tempe	Tempe kedelai	Kg	3450000	816
16. Tahu	Tahu kedelai	Kg	3450000	331
17. Berbagai macam krupuk	Krupuk	Kg	8360500	0

Penduduk dan Ketenagakerjaan

Lanjutan Tabel 6.1.3 / *Continued Table 6.1.3*

Jenis Industri	Produksi Utama	Satuan	Jumlah Produksi	
			2016	2017
(1)	(2)	(3)	(4)	(5)
18. Makanan sejenis krupuk	Rengginang	Kg	30400	0
19. Kue-kue basah	Kue basah	Kg	233600	0
20. Makanan lainnya	- Marning dll	Kg	344000	0
	- Sari kelapa	Kg	2468400	0
	- Emping mlinjo	Kg	235400	0
	- Emping jagung	Kg	560000	0
	- Emping garut	Kg	87700	0
	- Criping pisang	Kg	21500	0
	- Criping ketela	Kg	73400	0
	- Tempe kripik	Kg	37800	0
	- Telur asin	Biji	2500000	1650000
	- Bandeng presto	Kg	31000	0
	- Kripik singkong	Kg	870	0
	- Kripik sukun	Kg	480	0
	- Tortila	Kg	240	0
	- Kripik bayem	Kg	730	0
	- Kripik paru	Kg	25800	0
	- Kripik belut	Kg	22500	0
	- Kripik tales	Kg	340	0
- Pisang aroma	Kg	1375	0	
- Mete	Kg	1340	0	
- Unthuk yuyu	Kg	1050	0	
- Wingko, egg roll	Kg	1930	0	
21. Minuman ringan	Sari buah limun	Botol	540	0

Lanjutan Tabel 6.1.3 / Continued Table 6.1.3

Jenis Industri	Produksi Utama	Satuan	Jumlah Produksi	
			2016	2017
(1)	(2)	(3)	(4)	(5)
22. Rokok	Rokok kretek	Batang	2700000	760000
23. Penggergajian kayu	Kayu gergaji	M3	40867	
24. Moulding, komponen bahan bangunan	Kusen, daun pintu	Buah	50250	
25. Peti dari kayu kecuali peti mati	Peti utk telur, botol, buah-buahan	Buah	-	-
26. Perabot dan kelengkapan rt dari kayu	Mebel	Stel	22345000	
27. Pembuatan bagian mobil	Bak truk	Buah	120	32
28. Anyaman bambu	Dunak, keping, lampit	Buah	770400	
29. Alat dapur dari bambu, kayu, rotan	Parut	Buah	1901	
30. Barang lain dari kayu	Bubut kayu	Buah	3300	
31. Kerajinan lainnya	- Shuttle cock	Dos	11880	
	- Ker bonggol bambu	Buah	8400	
	- Monelia	Buah	82500	
32. Percetakan, penelitian	- Percetakan	M <sup>2</sup>	1012916	
	- Fotocopy	Lembar	54648000	
	- Sablon	Lembar	54406000	

Lanjutan Tabel 6.1.3 / *Continued Table 6.1.3*

Jenis Industri	Produksi Utama	Satuan	Jumlah Produksi	
			2016	2017
(1)	(2)	(3)	(4)	(5)
<b>B. KELOMPOK INDUSTRI ANEKA PERTENUNAN</b>				
33. Pertenunan	Selendang tenun	Buah	4500	
34. Batik	Kain batik	Meter	320800	2610
35. Barang textile jadi kecuali pakaian	Taplak meja sulaman	Buah	396	
36. Tali	Serat sabut kelapa	Meter	213840	
37. Kapuk	Pengodol kapuk	Kg	-	
38. Pakaian jadi	Pakaian	Stel	437932	
39. Barang jadi kulit buatan utk keperluan pribadi	Wayang	Buah	9600	
40. Alas kaki utk keperluan sehari-hari	Sepatu	Buah	1260	
41. Alat bantu cacat tubuh	Kruk	Buah	-	-
42. Alat musik non tradisional	Gitar	Buah	-	-
43. Pengolahan lainnya	Helm fiberglass	Buah	-	-
<b>C. KELOMPOK INDUSTRI LOGAM, MESIN DAN KIMIA</b>				
44. Pupuk alami	- Pupuk kompos	Kg	7085100	
	- Pupuk cair	Liter	418660	
45. Jamu	Jamu gendong	Liter	30412800	
46. Barang kimia lainnya	Garam	Kg	201600	58000
47. Vulkanisir ban	Jasa vulkanisir	Buah	5940	



Lanjutan Tabel 6.1.3 / Continued Table 6.1.3

Jenis Industri	Produksi Utama	Satuan	Jumlah Produksi	
			2016	2017
(1)	(2)	(3)	(4)	(5)
48. Barang plastik lainnya	Kantong plastik	Kg	-	
49. Barang dari semen	Ubin semen	M3	44000	
50. Kapur	Kapur tohor	Kg	4831200	
51. Barang dari tanah liat utk keperluan rt	Jun, kendi, priuk, pot bunga	Buah	805090	
52. Batu bata tanah liat	Batu bata	Buah	16200000	
53. Genteng tanah liat	Genteng	Buah	348000000	
54. Barang dari batu utk keperluan rt	Tungku masak	Buah	1980	
55. Barang dari batu utk keperluan lainnya	Batu belah	M3	-	-
56. Barang galian bukan logam	Tepung batu	Kg	-	-
57. Alat pertanian dari logam	Cangkul, sabit, pisau	Buah	520000	
58. Alat dapur aluminium	Dandang	Buah	-	-
59. Reparasi jam	Bengkel	Buah	31680	
60. Reparasi sepeda motor	Bengkel	Buah	134552	
61. Reparasi radio/elektro	Bengkel	Buah	60826	
62. Strom accu	Bengkel	Buah	1012	
63. Genteng dari kaca	Genteng kaca	Buah	2640	
64. Bengkel las	Bengkel	Buah	14575	

Sumber : Dinas Perindustrian, Perdagangan, Pertambangan dan Energi  
 Source : Industry, Trade, Mining and Power Service of Grobogan Regency

Tabel 6.1.4 Banyaknya Perusahaan Industri Menurut Jenis Industri yang Terdaftar, Masih Bekerja dan Jumlah Tenaga Kerja di Kabupaten Grobogan, 2017  
*Number of Industry According by Kinds of Registred Industry Still Operation and Total Labour in Grobogan Regency, 2017*

Jenis Industri	Banyaknya Perusahaan Industri				
	Terdaftar	Masih Bekerja	Pakai Mesin	Kekuatan (PK)	Tenaga Kerja
(1)	(2)	(3)	(4)	(5)	(6)
<b>A. KELOMPOK INDUSTRI HASIL PERTANIAN DAN KEHUTANAN</b>					
01. Susu	4	4	-	-	-
02. Es krim					
03. Pelumatan buah-buahan, sayuran					
04. Pengeringan buah-buahan, sayuran					
05. Minyak goreng kelapa					
06. Pengupasan, pembersihan kopi					
07. Berbagai macam tepung					
- Tepung tapioka					
- Ragi tape					
- Tepung jagung					
08. Macaroni, mie, spaghetti, bihun, soun dari terigu					
09. Roti kering, sejenisnya					
10. Gula merah					
11. Sirop					
12. Pengolahan gula lain selain sirop					
13. Macam-macam es					
14. Kecap	6	6	-	-	-
15. Tempe					
16. Tahu					
17. Berbagai macam krupuk					

<https://grobogankab.bps.go.id>

Lanjutan Tabel 6.1.4 / *Continued Table 6.1.4*

Jenis Industri	Banyaknya Perusahaan Industri				
	Terdaftar	Masih Bekerja	Pakai Mesin	Kekuatan (PK)	Tenaga Kerja
(1)	(2)	(3)	(4)	(5)	(6)
18. Makanan sejenis krupuk					
19. Kue-kue basah					
20. Makanan lainnya					
- Marning dll					
- Sari kelapa					
- Emping mlinjo					
- Emping jagung					
- Emping garut					
- Criping pisang					
- Criping ketela					
- Tempe kripiik					
- Telur asin					
- Bandeng presto					
- Kripiik singkong					
- Kripiik sukun					
- Tortila					
- Kripiik bayem					
- Kripiik paru					
- Kripiik belut					
- Kripiik tales					
- Pisang aroma					
- Mete					
- Unthuk yuyu					
- Wingko, egg roll					

Lanjutan Tabel 6.1.4 / Continued Table 6.1.4

Jenis Industri	Banyaknya Perusahaan Industri				
	Terdaftar	Masih Bekerja	Pakai Mesin	Kekuatan (PK)	Tenaga Kerja
(1)	(2)	(3)	(4)	(5)	(6)
21. Minuman ringan					
22. Rokok					
23. Penggajian kayu					
24. Moulding, komponen bahan bangunan					
25. Peti dari kayu kecuali peti mati					
26. Perabot dan kelengkapan rt dari kayu					
27. Pembuatan bagian mobil					
28. Anyaman bambu&tikar					
29. Alat dapur dari bambu, kayu, rotan					
30. Barang lain dari kayu					
31. Kerajinan lainnya					
32. Percetakan, penelitian					
- Percetakan					
- Fotocopy					
- Sablon					

Lanjutan Tabel 6.1.4 / *Continued Table 6.1.4*

Jenis Industri	Banyaknya Perusahaan Industri				
	Terdaftar	Masih Bekerja	Pakai Mesin	Kekuatan (PK)	Tenaga Kerja
(1)	(2)	(3)	(4)	(5)	(6)

**B. KELOMPOK INDUSTRI ANEKA PERTENUNAN**

- 33. Pertenunan
- 34. Batik
- 35. Barang textile jadi  
kecuali pakaian
- 36. Tali
- 37. Kapuk
- 38. Pakaian jadi
- 39. Barang jadi kulit buatan  
utk keperluan pribadi
- 40. Alas kaki utk keperluan  
sehari-hari
- 41. Alat bantu cacat tubuh
- 42. Alat musik non  
tradisional
- 43. Pengolahan lainnya

**C. KELOMPOK INDUSTRI LOGAM, MESIN DAN KIMIA**

- 44. Pupuk alami
  - Pupuk kompos
  - Pupuk cair
  - Pupuk phospate
- 45. Jamu
- 46. Barang kimia lainnya
- 47. Vulkanisir ban

Lanjutan Tabel 6.1.4 / Continued Table 6.1.4

Jenis Industri	Banyaknya Perusahaan Industri				
	Terdaftar	Masih Bekerja	Pakai Mesin	Kekuatan (PK)	Tenaga Kerja
(1)	(2)	(3)	(4)	(5)	(6)
48. Barang plastik lainnya					
49. Barang dari semen					
50. Kapur					
51. Barang dari tanah liat utk keperluan rt					
52. Batu bata tanah liat					
53. Genteng tanah liat					
54. Barang dari batu utk keperluan rt					
55. Barang dari batu utk keperluan lainnya					
56. Barang galian bukan logam					
57. Alat pertanian dari logam					
58. Alat dapur aluminium					
59. Reparasi jam					
60. Reparasi sepeda motor					
61. Reparasi radio/elektro					
62. Strom accu					
63. Genteng dari kaca					
64. Bengkel las					

Sumber : Dinas Perindustrian, Perdagangan, Pertambangan dan Energi  
 Source : Industry, Trade, Mining and Power Service of Grobogan Regency

<https://grobogankab.bps.go.id>



Jumlah Desa/Kel yang Sudah dan Belum Mendapat Aliran Listrik PLN serta Jumlah Pelanggan PLN Menurut Kecamatan di Kabupaten Grobogan, 2017  
 Tabel 6.2.1  
 Table Number of Villages/Urban Already and Not Getting Electricity from PLN and PLN Costumers by Subdistrict in Grobogan Regency, 2017

Kecamatan	Jumlah Desa/Kel yang Sudah Mendapat Aliran Listrik PLN	Jumlah Pelanggan	Jumlah Desa/Kel yang Belum Mendapat Aliran Listrik PLN
(1)	(2)	(3)	(4)
01. Kedungjati	12	10 383	0
02. Karangrayung	19	22 679	0
03. Penawangan	20	16 383	0
04. Toroh	16	28 013	0
05. Geyer	13	14 063	0
06. Pulokulon	13	22 983	0
07. Kradenan	14	18 573	0
08. Gabus	14	17 140	0
09. Ngaringan	12	14 348	0
10. Wirosari	14	21 312	0
11. Tawangharjo	10	12 511	0
12. Grobogan	12	17 437	0
13. Purwodadi	17	35 458	0
14. Brati	9	11 457	0
15. Klambu	9	9 179	0
16. Godong	28	22 998	0
17. Gubug	21	21 034	0
18. Tegowanu	18	15 048	0
19. Tanggunharjo	9	8 411	0
Jumlah	280	339 410	0

Sumber : PLN Cabang Purwodadi  
 Source : PLN Branch of Purwodadi

Tabel  
Table 6.2.2

Jumlah Pelanggan Listrik PLN Menurut Desa dan Kecamatan di Kabupaten Grobogan, 2015- 2017  
*Number of Electricity Costumers from PLN by Villages and Subdistrict in Grobogan Regency, 2015-2017*

Kecamatan	Desa/Kelurahan	Jumlah Pelanggan		
		2015	2016	2017
(1)	(2)	(3)	(4)	(5)
01. Kedungjati	Jumlah :	9 381	10 383	9 381
		10 064		10 064
	01.Kedungjati	1 502	1 611	1 502
	02.D e r a s	693	743	693
	03.Kalimaro	590	633	590
	04.J u m o	1 229	1 319	1 229
	05.W a t e s	259	278	259
	06.Karanglangu	1 182	1 268	1 182
	07.Panimbo	437	469	437
	08.P a d a s	1 529	1 640	1 529
	09.Klitikan	623	668	623
	10.Kentengsari	712	764	712
	11.P r i g i	328	352	328
12.Ngombak	297	319	297	
02. Karangrayung	Jumlah :	20 486	21 986	20 486
		2 740	2 940	2 740
	01.Sumberejosari	2 740	2 940	2 740
	02.Mojoagung	1 139	1 222	1 139
	03.Pangkalan	567	608	567
	04.J e t i s	881	945	881
	05.Termas	614	659	614
	06.R a w o h	1 012	1 086	1 012
	07.Telawah	941	1 010	941
	08.Sendangharjo	2 054	2 204	2 054
	09.K e t r o	1 401	1 503	1 401
	10.Dempel	650	698	650
	11.Karangsono	1 563	1 678	1 563
12.N a m p u	2 011	2 159	2 011	
13.Parakan	623	669	623	

<https://grobogankab.bps.go.id>

Penduduk dan Ketenagakerjaan

Lanjutan Tabel 6.2.2 / *Continued Table 6.2.2*

Kecamatan	Desa/Kelurahan	Jumlah Pelanggan		
		2015	2016	2017
(1)	(2)	(3)	(4)	(5)
03. Penawangan	14.Putatnganten	1 035	1 111	1 146
	15.Temurejo	435	467	482
	16.Gunungtumpeng	237	254	262
	17.Mangin	1 276	1 370	1 413
	18.Karanganyar	481	516	533
	19.C e k e l	826	887	915
	Jumlah :	14 790	15 877	16 383
	01.Penawangan	896	961	991
	02.Ngeluk	633	679	701
	03.W o l o	901	967	998
	04.C u r u t	342	367	379
	05.Wedoro	618	663	684
	06.Pulutan	872	936	966
	07.Kluwan	849	911	940
	08.Pengkol	1 168	1 254	1 294
	09.Sedadi	902	968	999
	10.Kramat	616	661	682
	11.Tunggu	320	344	355
	12.Karangwader	558	599	618
	13.Bologarang	584	627	647
14.Winong	934	1 003	1 035	
15.Leyangan	883	948	978	
16.Karangpahing	664	713	736	
17.L a j e r	948	1 018	1 050	
18.T o k o	824	885	913	
19.J i p a n g	959	1 030	1 063	
20.Watupawon	319	343	354	

Lanjutan Tabel 6.2.2 / Continued Table 6.2.2

Kecamatan	Desa/Kelurahan	Jumlah Pelanggan		
		2015	2016	2017
(1)	(2)	(3)	(4)	(5)
04. Toroh	Jumlah :	25 327	27 158	28 013
	01.D e p o k	2 832	3 037	3 132
	02.Sindurejo	2 732	2 930	3 022
	03.Bandungharjo	1 198	1 285	1 326
	04.Tambirejo	1 652	1 772	1 828
	05.Sugihan	1 942	2 083	2 148
	06.Krangganharjo	1 247	1 337	1 379
	07.Pilangpayung	1 362	1 461	1 507
	08.Genengadal	1 153	1 236	1 275
	09.Plosoharjo	1 376	1 475	1 522
	10.Kenteng	1 257	1 348	1 391
	11.Ngrandah	912	978	1 009
	12.Katong	925	992	1 023
	13.B o l o h	1 872	2 007	2 070
	14.Tunggak	1 909	2 046	2 110
	15.Dimoro	2 098	2 249	2 320
16.Genengsari	860	922	951	
05. Geyer	Jumlah :	12 719	13 631	14 063
	01.Geyer	1 353	1 450	1 496
	02.Ledokdawan	1 227	1 315	1 357
	03.Sobo	1 169	1 253	1 293
	04.Kalangbancar	178	191	197
	05.Juworo	859	921	950
	06.Monggot	1 289	1 381	1 425
	07.Ngrandu	561	601	620
	08.Jambangan	1 492	1 599	1 649
	09.Bangsri	845	905	934
10.Asemrudung	1 312	1 406	1 450	

<https://grobogankab.bps.go.id>

Lanjutan Tabel 6.2.2 / Continued Table 6.2.2

Kecamatan	Desa/Kelurahan	Jumlah Pelanggan		
		2015	2016	2017
(1)	(2)	(3)	(4)	(5)
06. Pulokulon	11.Karanganyar	610	654	675
	12.Rambat	616	660	681
	13.Suru	1 208	1 295	1 336
	Jumlah :	20 781	22 282	20 781
	01.Panunggalan	2 509	2 691	2 509
	02.Karangharjo	1 458	1 564	1 458
	03.Jatiharjo	1 543	1 655	1 543
	04.Sambungharjo	1 829	1 961	1 829
	05.Pulokulon	2 202	2 361	2 202
	06.Jetaksari	1 129	1 211	1 129
	07.Mangunrejo	1 042	1 117	1 042
	08.P o j o k	937	1 004	937
	09.T u k o	1 507	1 616	1 507
07. Kradenan	10.Jambon	2 479	2 657	2 479
	11.Sidorejo	1 772	1 900	1 772
	12.Mlowokarangtalun	1 176	1 261	1 176
	13.Randurejo	1 198	1 284	1 198
	Jumlah :	16 791	18 003	16 791
	01.K u w u	1 798	1 928	1 798
	02.Kalisari	873	936	873
	03.Banjarsari	2 119	2 272	2 119
	04.Crewek	882	946	882
	05.Kradenan	1 879	2 015	1 879
	06.Grabagan	604	648	604
	07.Sengonwetan	837	898	837
	08.Rejosari	1 735	1 860	1 735
09.S i m o	1 018	1 091	1 018	
10.P a k i s	1 598	1 713	1 598	

<https://grobogankab.bps.go.id>



Lanjutan Tabel 6.2.2 / Continued Table 6.2.2

Kecamatan	Desa/Kelurahan	Jumlah Pelanggan		
		2015	2016	2017
(1)	(2)	(3)	(4)	(5)
08. Gabus	11.Sambongbangi	1 126	1 207	1 245
	12.Banjardowo	899	964	995
	13.B a g o	617	661	682
	14.Tanjungsari	806	864	891
	Jumlah :	15 499	16 614	17 140
	01.Bendoharjo	1 574	1 686	1 739
	02.Tunggulrejo	1 439	1 542	1 591
	03.Sulursari	1 278	1 369	1 412
	04.Tlogotirto	1 089	1 167	1 204
	05.Gabus	542	581	600
	06.Pandanharum	1 594	1 708	1 762
	07.Tahunan	1 038	1 113	1 148
	08.Karangrejo	906	972	1 003
	09.Kalipang	569	610	630
09. Ngaringan	10.Pelem	1 492	1 600	1 650
	11.Banjarejo	1 327	1 423	1 468
	12.Keyongan	839	900	929
	13.Suwatu	737	790	815
	14.Nglinduk	1 075	1 153	1 189
	Jumlah :	12 981	13 908	14 348
	01.Truwolu	1 572	1 685	1 738
	02.Bandungsari	1 052	1 127	1 163
	03.Pendem	1 084	1 162	1 199
	04.Tanjungharjo	1 217	1 304	1 345
	05.Ngaringan	1 219	1 306	1 347
	06.Belor	643	689	711
	07.Kalangdosari	1 158	1 241	1 280
	08.Sarirejo	621	665	686

<https://grobogankab.bps.go.id>

Lanjutan Tabel 6.2.2 / Continued Table 6.2.2

Kecamatan	Desa/Kelurahan	Jumlah Pelanggan		
		2015	2016	2017
(1)	(2)	(3)	(4)	(5)
10. Wirosari	09.Sendangrejo	873	935	965
	10.Kalanglundo	1 547	1 657	1 709
	11.Sumberagung	1 448	1 551	1 600
	12.Ngarap-arap	547	586	605
	Jumlah :	19 278	20 660	21 312
	01.Sambirejo	1 559	1 670	1 559
	02.Tanjungrejo	718	769	718
	03.Kunden	1 562	1 674	1 562
	04.Wirosari	1 486	1 592	1 486
	05.Dapurno	810	868	810
	06.Kalirejo	794	851	794
	07.Tambahrejo	1 824	1 954	1 824
	08.Tambakselo	1 923	2 061	1 923
	09.Kropak	669	717	669
11. Tawangharjo	10. Karangasem	2 193	2 351	2 193
	11. Mojorebo	1 059	1 135	1 059
	12.Dokoro	1 512	1 621	1 512
	13.Tegalrejo	2 209	2 368	2 209
	14.Gedangan	960	1 029	960
	Jumlah :	11 319	12 127	11 319
	01.Mayahan	1 049	1 124	1 049
	02.Jono	1 234	1 322	1 234
	03.Selo	1 749	1 874	1 749
	04.Plosoharjo	1 464	1 569	1 464
	05.Tawangharjo	809	867	809
	06.Tarub	1 301	1 394	1 301
	07.Godan	998	1 069	998

Penduduk dan Ketenagakerjaan

Lanjutan Tabel 6.2.2 / *Continued Table 6.2.2*

Kecamatan	Desa/Kelurahan	Jumlah Pelanggan		
		2015	2016	2017
(1)	(2)	(3)	(4)	(5)
12. Grobogan	08.Pojok	1 502	1 609	1 660
	09.Pulungrambe	562	602	621
	10.Kemadohbatur	651	697	719
	Jumlah :	15 770	16 903	17 437
	01.Grobogan	1 693	1 814	1 871
	02.Karangrejo	1 474	1 580	1 630
	03.Sumberjatipohon	1 170	1 254	1 294
	04.Seadyu	947	1 015	1 047
	05.Lebengjumuk	417	447	461
	06.Lebak	1 439	1 542	1 591
	07.Putatsari	2 319	2 486	2 564
	13. Purwodadi	08.Tanggungharjo	1 517	1 626
09.Teguhan		1 113	1 193	1 231
10.Ngabenrejo		705	756	780
11.Getasrejo		1 651	1 770	1 826
12.Rejosari		1 325	1 420	1 465
Jumlah :		32 045	34 375	35 458
01.Purwodadi		7 669	8 221	8 478
02.Karanganyar		969	1 039	1 072
03.Kedungrejo		1 101	1 180	1 217
04.Nglobar		1 163	1 247	1 286
05.Nambuhan		1 408	1 509	1 557
06.Warukaranganyar	912	978	1 009	
07.Kandangan	1 350	1 447	1 493	
08.Ngraji	2 363	2 536	2 616	
09.Kalongan	2 130	2 286	2 358	
10.Danyang	1 669	1 792	1 848	
11.Ngembak	1 534	1 647	1 699	

<https://grobogankab.bps.go.id>

Penduduk dan Ketenagakerjaan

Lanjutan Tabel 6.2.2 / *Continued Table 6.2.2*

Kecamatan	Desa/Kelurahan	Jumlah Pelanggan		
		2015	2016	2017
(1)	(2)	(3)	(4)	(5)
	12.Kuripan	4 393	4 715	4 863
	13.Putat	1 407	1 510	1 558
	14.Pulorejo	610	655	676
	15.Cingkrong	1 505	1 615	1 666
	16.Candisari	1 054	1 131	1 167
	17.Genuksuran	808	867	895
14. Brati	Jumlah :	10 354	11 107	11 457
	01.Kronggen	1 696	1 820	1 877
	02.Karangsari	1 216	1 305	1 346
	03.Tirem	1 007	1 081	1 115
	04.Katekan	1 178	1 264	1 304
	05.Temon	1 008	1 082	1 116
	06.Jangkungharjo	962	1 031	1 064
	07.Menduran	1 792	1 921	1 981
	08.Lemah Putih	801	859	886
	09.Tegalsumur	694	744	768
15. Klambu	Jumlah :	8 292	8 895	9 179
	01.Klambu	662	710	733
	02.Penganten	1 064	1 141	1 177
	03.Taruman	927	994	1 026
	04.Selojari	630	675	697
	05.Kandangrejo	1 108	1 188	1 226
	06.Terkesi	1 377	1 478	1 525
	07.Menawan	1 423	1 527	1 575
	08.Jenengan	549	589	608
	09.Wandankemiri	552	593	612

Lanjutan Tabel 6.2.2 / Continued Table 6.2.2

Kecamatan	Desa/Kelurahan	Jumlah Pelanggan		
		2015	2016	2017
(1)	(2)	(3)	(4)	(5)
16. Godong	Jumlah :	20 798	22 288	22 998
	01.Godong	1 559	1 670	1 723
	02.Bugel	752	806	832
	03.Ketitang	476	510	526
	04.Kemloko	1 072	1 149	1 185
	05.Kopek	612	656	677
	06.Dorolegi	872	934	964
	07.Rajek	860	921	950
	08.Harjowinangun	820	879	907
	09.Manggarmas	1 242	1 331	1 373
	10.Tinanding	837	897	925
	11.Manggarwetan	482	517	534
	12.Karanggeneng	832	892	920
	13.Wanutunggal	315	338	349
	14.Pahesan	310	332	343
	15.Tungu	615	659	680
	16.Latak	907	972	1 003
	17.Sumurgede	920	986	1 017
	18.Sambung	782	838	865
	19.Ketangirejo	1 181	1 266	1 306
	20.Anggaswangi	362	388	401
	21.Guci	598	641	661
	22.Werdoyo	918	984	1 015
	23.Guyangan	621	665	686
	24.Gundi	293	314	324
	25.Sumberagung	572	613	633
	26.Jatilor	573	614	634
	27.Bringin	602	645	666
	28.Klampok	813	871	899

Penduduk dan Ketenagakerjaan

Lanjutan Tabel 6.2.2 / *Continued Table 6.2.2*

Kecamatan	Desa/Kelurahan	Jumlah Pelanggan		
		2015	2016	2017
(1)	(2)	(3)	(4)	(5)
17. Gubug	Jumlah :	18 998	20 388	21 034
	01.G u b u g	6 982	7 494	7 728
	02.Kwaron	2 021	2 169	2 237
	03.Kunjeng	594	638	658
	04.Papanrejo	376	404	417
	05.Kemiri	506	543	560
	06.Milir	673	722	745
	07.S a b a n	283	304	314
	08.Jeketro	632	678	700
	09.Ginggangtani	541	580	599
	10.Gelapan	312	334	345
	11.Penadaran	528	566	584
	12.Ngroto	881	944	974
	13.Trisari	437	469	484
	14.Rowosari	623	669	690
	15.Pranten	321	345	356
	16.Jatipecaron	572	614	634
	17.Tambakan	601	645	666
	18.Tlogomulyo	261	280	289
	19.Ringinharjo	545	585	604
	20.Ringinkidul	304	326	337
	21.Baturagung	1 005	1 079	1 113
18. Tegowanu	Jumlah :	13 598	14 584	15 048
	01.Tlogorejo	314	337	348
	02.Tegowanu Wetan	1 748	1 875	1 934
	03.Tegowanu Kulon	2 143	2 298	2 370
	04.Medani	308	330	341



Lanjutan Tabel 6.2.2 / Continued Table 6.2.2

Kecamatan	Desa/Kelurahan	Jumlah Pelanggan		
		2015	2016	2017
(1)	(2)	(3)	(4)	(5)
	05.Kebonagung	861	923	952
	06.Sukorejo	310	332	343
	07.Ketangirejo	1 243	1 333	1 375
	08.Mangunsari	549	589	608
	09.Gebangan	195	209	216
	10.Kejawen	569	610	630
	11.Kedungwungu	1 453	1 559	1 608
	12.P e p e	623	668	689
	13.C u r u g	289	310	320
	14.Tajemsari	609	653	674
	15.Karangpasar	621	666	687
	16.Cangkring	561	602	621
	17.G a j i	598	642	663
	18.Tanjungharjo	604	648	669
19. Tanggunharjo	Jumlah :	7 592	8 151	8 411
	01.Ringinpitu	634	681	703
	02.M r i s i	892	957	987
	03.Ngambakrejo	903	969	1 000
	04.Kapung	599	643	664
	05.Kaliwenang	632	679	701
	06.Sugihmanik	1 210	1 299	1 340
	07.Tanggunharjo	889	955	985
	08.B r a b o	898	964	995
	09.Padang	935	1 004	1 036

Sumber : PLN Cabang Purwodadi  
 Source : PLN Branch of Purwodadi

Tabel 6.3.1  
 Jumlah Pelanggan dan Air yang Dipakai dari  
 PDAM Kabupaten Grobogan Menurut Jenis dan Bulan, 2016  
*Number of Water Costumer and Water Used from  
 PDAM Grobogan Regency by Kinds and Month, 2016*

Bulan	Jumlah Pelanggan			Jumlah Air yg Dipakai (m3)
	Sambungan RT (SR)	Hidran Umum (HU)	Lainnya	
(1)	(2)	(3)	(4)	(5)
01. Januari	21 997	75	1 308	371 964
02. Pebruari	22 303	75	1 320	355 227
03. Maret	22 467	75	1 073	344 660
04. April	22 676	71	1 223	379 363
05. Mei	22 780	69	1 149	371 930
06. Juni	23 052	67	1 133	385 171
07. Juli	23 179	63	1 136	361 038
08. Agustus	23 282	63	1 152	414 253
09. September	23 421	61	1 108	392 481
10. Oktober	23 499	62	1 100	407 467
11. Nopember	23 978	61	1 103	412 970
12. Desember	24 249	57	1 105	389 272
Jumlah	24 249	57	1 105	4 585 796

Sumber : PDAM Kabupaten Grobogan  
 Source : PDAM of Grobogan Regency

Tabel 6.3.2 Jumlah Pelanggan dan Air yang Dipakai dari PDAM Kabupaten Grobogan Menurut Kecamatan, 2016  
*Number of Water Costumer and Water Used from PDAM Grobogan Regency by Subdistrict, 2016*

Kecamatan	Jumlah Pelanggan (SR, HU dan Lainnya)	Jumlah Air yg Dipakai (m3)
(1)	(2)	(3)
01. Kedungjati	0	0
02. Karangrayung	40	5 138
03. Penawangan	94	12 526
04. Toroh	1 370	186 572
05. Geyer	651	132 136
06. Pulokulon	701	124 150
07. Kradenan	749	117 211
08. Gabus	319	64 666
09. Ngaringan	393	70 992
10. Wirosari	966	162 810
11. Tawangharjo	925	165 778
12. Grobogan	513	83 020
13. Purwodadi	16 170	2 996 221
14. Brati	1 059	200 628
15. Klambu	139	28 238
16. Godong	806	141 929
17. Gubug	81	12 401
18. Tegowanu	0	0
19. Tanggunharjo	435	81 380
Jumlah	25 411	4 585 796

Sumber : PDAM Kabupaten Grobogan  
 Source : PDAM of Grobogan Regency

Penduduk dan Ketenagakerjaan

Tabel 6.4.1  
 Table Banyaknya Perusahaan yang Memiliki Surat Ijin Usaha Perdagangan (SIUP) Menurut Kecamatan di Kabupaten Grobogan, 2016  
*Number of Company with Licensed (SIUP) by Subdistrict in Grobogan Regency, 2016*

Kecamatan	Banyaknya Perusahaan			Jumlah
	Besar	Menengah	Kecil	
(1)	(2)	(3)	(4)	(5)
01. Kedungjati	0	0	11	11
02. Karangrayung	0	0	40	40
03. Penawangan	0	0	34	34
04. Toroh	0	2	89	91
05. Geyer	0	0	23	23
06. Pulokulon	0	3	61	64
07. Kradenan	1	1	46	48
08. Gabus	0	1	48	49
09. Ngaringan	0	1	32	33
10. Wirosari	1	0	60	61
11. Tawangharjo	0	0	40	40
12. Grobogan	0	1	57	58
13. Purwodadi	5	19	291	315
14. Brati	0	0	25	25
15. Klambu	0	0	15	15
16. Godong	0	4	97	101
17. Gubug	1	0	62	63
18. Tegowanu	1	1	32	34
19. Tanggunharjo	0	0	24	24
Jumlah	9	33	1 087	1 129

Sumber : Dinas Perindustrian, Perdagangan, Pertambangan dan Energi  
 Source : *Industry, Trade, Mining and Power Service of Grobogan Regency*

Tabel 6.4.2  
Table

Banyaknya Perusahaan yang Memiliki Tanda Daftar Perusahaan (TDP) Berdasarkan UU No.3 Tahun 1982 Menurut Kecamatan di Kabupaten Grobogan, 2016  
Number of Company who Have Company Registration (TDP) Pursuant to Law No. 3 of 1982 by Subdistrict in Grobogan Regency, 2016

Kecamatan	PT	Koperasi	CV	Fa	Perorangan	Lainnya	Jumlah
(1)	(2)	(3)	(4)	(5)	(6)	(7)	(8)
01. Kedungjati	0	1	0	0	11	0	12
02. Karangrayung	0	0	2	0	38	2	42
03. Penawangan	0	0	0	0	34	3	37
04. Toroh	0	1	10	0	85	2	98
05. Geyer	0	1	4	0	20	0	25
06. Pulokulon	1	0	7	0	58	1	67
07. Kradenan	0	0	3	0	42	1	46
08. Gabus	0	0	1	0	45	1	47
09. Ngaringan	1	0	1	0	33	1	36
10. Wirosari	1	0	1	0	64	1	67
11. Tawangharjo	1	0	3	0	37	0	41
12. Grobogan	0	0	9	0	54	1	64
13. Purwodadi	1 2	2	71	0	227	2	314
14. Brati	0	0	1	0	24	1	26
15. Klambu	0	0	0	0	14	0	14
16. Godong	3	1	11	0	89	2	106
17. Gubug	0	0	4	0	59	6	69
18. Tegowanu	1	0	4	0	29	1	35
19. Tanggunharjo	0	0	2	0	21	1	24
Jumlah	2 0	6	13 4	0	984	26	1 170

Sumber : Dinas Perindustrian, Perdagangan, Pertambangan dan Energi  
Source : Industry, Trade, Mining and Power Service of Grobogan Regency

Tabel  
Table 6.4.3

Banyaknya Peralatan dan Perlengkapannya yang Ditera  
Ulang Menurut Kecamatan di Kabupaten Grobogan, 2016  
*Number of Equipment and Provisien be New Printed  
by Subdistrict in Grobogan Regency, 2016*

Kecamatan	Pemilik	Ukuran	Takaran	Timbangan
(1)	(2)	(3)	(4)	(5)
01. Kedungjati	25	0	0	27
02. Karangrayung	46	0	0	69
03. Penawangan	35	0	0	41
04. Toroh	77	0	0	85
05. Geyer	42	0	0	45
06. Pulokulon	91	0	0	125
07. Kradenan	101	1	0	123
08. Gabus	40	0	0	43
09. Ngaringan	35	0	0	36
10. Wirosari	170	5	0	198
11. Tawangharjo	15	0	0	25
12. Grobogan	80	0	0	121
13. Purwodadi	407	0	0	435
14. Brati	21	0	0	33
15. Klambu	20	0	0	26
16. Godong	93	0	0	137
17. Gubug	174	0	0	220
18. Tegowanu	25	0	0	35
19. Tanggunharjo	38	0	0	49
Jumlah	1 535	6	0	1 873

Lanjutan Tabel 6.4.3 / Continued Table 6.4.3

Kecamatan	Anak Timbangan	Jumlah	
		UTTP	Rp
(1)	(6)	(7)	(8)
01. Kedungjati	135	162	345 000
02. Karangrayung	239	308	1 170 000
03. Penawangan	184	225	668 000
04. Toroh	350	435	1 210 000
05. Geyer	220	265	640 000
06. Pulokulon	422	672	2 089 000
07. Kradenan	532	779	2 790 500
08. Gabus	185	271	1 032 500
09. Ngaringan	160	244	720 000
10. Wirosari	929	1 158	3 984 500
11. Tawangharjo	105	130	377 500
12. Grobogan	415	536	2 762 500
13. Purwodadi	1 921	2 356	7 746 500
14. Brati	135	168	590 000
15. Klambu	115	141	420 000
16. Godong	522	659	2 617 000
17. Gubug	1 028	1 248	3 863 500
18. Tegowanu	130	165	710 000
19. Tanggunharjo	230	279	790 000
Jumlah	7 957	10 201	34 526 500

Sumber : Dinas Perindustrian, Perdagangan, Pertambangan dan Energi  
 Source : Industry, Trade, Mining and Power Service of Grobogan Regency

Tabel  
Table 6.4.4

Jumlah Pengadaan Pupuk di Kabupaten Grobogan  
Menurut Jenis Pupuk dan Bulan, 2017  
*Number of Manure Supply in Grobogan Regency  
by Kinds of Manure and Month, 2017*

Bulan	Jenis Pupuk (ton)				
	Urea Pril	SP-36	ZA	Organik	NPK
(1)	(2)	(3)	(4)	(5)	(6)
01. Januari	536350	94150	40500	154600	267600
02. Pebruari	802585	172450	134550	189460	433250
03. Maret	997335	218990	128000	179172	469420
04. April	551020	78850	80936	123060	233990
05. Mei	505435	86800	49010	163118	249550
06. Juni	317438	61350	44862	140610	193850
07. Juli	534208	43760	37487	100400	118990
08. Agustus	573985	35490	31200	66440	103600
09. September	503280	89260	44246	152020	157650
10. Oktober	1083670	1083670	79040	225260	370350
11. Nopember	936050	139050	97285	201860	336300
12. Desember	766845	100500	82885	154000	227550
Jumlah	8108201	1294000	850001	1850000	3167500

Sumber : Dinas Perindustrian, Perdagangan, Pertambangan dan Energi  
Source : *Industry, Trade, Mining and Power Service of Grobogan Regency*



Tabel 6.4.5  
 Jumlah Penyaluran Pupuk di Kabupaten Grobogan  
 Menurut Jenis Pupuk dan Bulan, 2017  
*Number of Manure Distribution in Grobogan Regency  
 by Kinds of Manure and Month, 2017*

Bulan	Jenis Pupuk (ton)				
	Urea Pril	SP-36	ZA	Organik	NPK
(1)	(2)	(3)	(4)	(5)	(6)
01. Januari	551800	103300	40500	154640	267600
02. Pebruari	830300	172450	124550	189460	433250
03. Maret	986375	218600	127050	468220	468120
04. April	546925	82350	69450	125280	289930
05. Mei	552230	52550	56600	126540	242950
06. Juni	323713	37450	40250	9110	171800
07. Juli	588208	54650	46700	85360	236790
08. Agustus	590900	100650	53850	105980	203660
09. September	403800	95500	40850	105080	182250
10. Oktober	1070700	99800	51450	128700	229650
11. Nopember	905930	153250	92250	84000	327550
12. Desember	538650	72100	2750	86400	251050
Jumlah	7889531	1242650	746250	1750760	3304600

Sumber : Dinas Perindustrian, Perdagangan, Pertambangan dan Energi  
 Source : *Industry, Trade, Mining and Power Service of Grobogan Regency*

Tabel  
Table 6.5.1

Jumlah Penerbitan Tanda Daftar Perusahaan SIUP Baru Menurut  
Bulan dan Jenis Perusahaan di Kabupaten Grobogan, 2017  
*Number of Company Registration New SIUP by Month  
and Company Type in Grobogan Regency, 2017*

Bulan	PT	KOP	CV	FA	PO	BPL	Jumlah
(1)	(2)	(3)	(4)	(5)	(6)	(7)	(8)
01. Januari	4	1	29	-	70	-	104
02. Pebruari	5	0	27	-	54	-	86
03. Maret	5	0	23	-	69	-	97
04. April	3	1	21	-	63	-	88
05. Mei	7	0	15	-	71	-	93
06. Juni	2	1	7	-	57	1	68
07. Juli	5	0	10	-	42	1	58
08. Agustus	6	4	7	-	50	-	67
09. September	3	1	20	-	57	-	81
10. Oktober	9	2	17	-	116	-	144
11. Nopember	3	2	9	-	72	-	86
12. Desember	7	0	22	-	90	-	119
Jumlah	59	12	207	0	811	2	1091

Sumber : Badan Pelayanan Perijinan Terpadu Kabupaten Grobogan  
Source : *Integrated Services District Licensing of Grobogan Regency*

Tabel 6.5.2 Realisasi Penerbitan Tanda Daftar Perusahaan SIUP Baru Menurut Bulan dan Jenis Perusahaan di Kabupaten Grobogan, 2017  
*Realization Publication of Permit of Effort Commerce by Month and Company Type in Grobogan Regency, 2017*

Bulan	Perusahaan Besar	Perusahaan Menengah	Perusahaan Kecil/Mikro	Jumlah
(1)	(2)	(3)	(4)	(5)
01. Januari	-	4	98	102
02. Pebruari	1	3	77	81
03. Maret	-	1	92	93
04. April	-	3	85	88
05. Mei	-	2	89	91
06. Juni	-	1	60	61
07. Juli	-	1	55	56
08. Agustus	-	2	78	80
09. September	-	1	81	82
10. Oktober	3	2	127	132
11. Nopember	-	3	62	65
12. Desember	-	1	97	98
Jumlah	4	24	1001	1029

Sumber : Badan Pelayanan Perijinan Terpadu Kabupaten Grobogan  
 Source : *Integrated Services District Licensing of Grobogan Regency*

## Penduduk dan Ketenagakerjaan

Tabel 6.6.1 Pemasukan dan Pengeluaran Beras Bulog Purwodadi, 2015-2017  
Table Income and Expenditure Rice from Bulog Purwodadi, 2015-2017

Rincian	Jumlah Beras (Ton)		
	2015	2016	2017
(1)	(2)	(3)	(4)
<b>PEMASUKAN</b>			
01. Sisa stok tahun sebelumnya	17.879.221,7	10.098.476,0	18.226.419,0
02. Pengadaan beras dari dalam daerah	26.666.808,3	39.174.755,0	31.219.750,0
03. Pengadaan beras dari luar daerah	0	0	0
<b>PENGELUARAN</b>			
01. Penyaluran raskin	25.043.760,0	21.466.080,0	22.363.200,0
02. Operasi pasar	1.788.840,0	0	0
03. Penyaluran beras untuk instansi lain	6.400,0	4.560,0	3.720,0
04. Pemandahan stok ke Bulog daerah lain	7.600.000,0	9.500.000,0	9.900.950,0
05. Cadangan beras pemerintah	8.554,0	76.172,0	2.000,0
06. Lain-lain	0	0	0

Sumber : Kantor Bulog Purwodadi  
Source : Bulog Office of Purwodadi

Tabel 6.6.2  
 Table 6.6.2  
 Penyaluran Beras Miskin oleh Kantor Bulog Purwodadi  
 Menurut Kecamatan di Kabupaten Grobogan, 2015-2017  
 Poor Rice Distribution from Bulog Office of Purwodadi  
 by District in Grobogan Regency, 2015-2017

Kecamatan	Jumlah Beras (Ton)		
	2015	2016	2017
(1)	(2)	(3)	(4)
01. Kedungjati	60.945	60.945	64.665
02. Karangrayung	104.460	104.460	109.350
03. Penawangan	69.765	69.765	83.295
04. Toroh	126.765	126.765	122.835
05. Geyer	120.375	120.375	132.285
06. Pulokulon	175.560	175.560	182.220
07. Kradenan	107.205	107.205	113.820
08. Gabus	107.655	107.655	114.825
09. Ngaringan	118.920	118.920	136.575
10. Wirosari	121.785	121.785	127.575
11. Tawangharjo	72.090	72.090	74.730
12. Grobogan	119.805	119.805	126.210
13. Purwodadi	105.435	105.435	98.460
14. Brati	59.265	59.265	60.480
15. Klambu	42.855	42.855	48.675
16. Godong	78.735	78.735	79.350
17. Gubug	75.140	75.140	79.245
18. Tegowanu	60.930	60.930	59.595
19. Tanggunharjo	51.150	51.150	49.410
Jumlah	1.788.840	1.788.840	1.863.600

Sumber : Kantor Bulog Purwodadi  
 Source : Bulog Office of Purwodadi

Tabel  
Table 6.7.1

Banyaknya Stasiun Pengisian Bahan Bakar Umum (SPBU)  
dan Stasiun Pengisian Bahan Bakar Elpiji (SPBE)  
Menurut Kecamatan di Kabupaten Grobogan, 2015-2017  
*Number of General Material Burn Admission Filling and  
Liquid Propane Material Burn Admissin Filling by Subdistrict  
in Grobogan Regency, 2015-2017*

Kecamatan	SPBU			SPBE		
	2015	2016	2017	2015	2016	2017
(1)	(2)	(3)		(4)	(5)	
01. Kedungjati	0	0	0	0	0	0
02. Karangrayung	0	1	1	0	0	0
03. Penawangan	0	0	0	0	0	0
04. Toroh	2	2	2	0	0	0
05. Geyer	0	1	1	0	0	0
06. Pulokulon	0	0	0	0	0	0
07. Kradenan	2	2	2	0	0	0
08. Gabus	1	1	1	0	0	0
09. Ngaringan	2	2	2	0	0	0
10. Wirosari	1	1	1	0	0	0
11. Tawangharjo	1	1	1	0	0	0
12. Grobogan	2	2	2	1	1	1
13. Purwodadi	4	4	4	1	1	1
14. Brati	0	0	0	0	0	0
15. Klambu	0	0	0	0	0	0
16. Godong	2	2	2	0	0	0
17. Gubug	2	2	2	0	0	0
18. Tegowanu	0	0	0	0	0	0
19. Tanggunharjo	0	0	0	0	0	0
Jumlah	19	21	21	2	2	2

Sumber : Dinas Perindustrian, Perdagangan, Pertambangan dan Energi  
Source : *Industry, Trade, Mining and Power Service of Grobogan Regency*

Tabel 6.7.2 Realisasi penyaluran BBM dan Gas Bersubsidi di SPBU dan SPBE di Wilayah Kabupaten Grobogan, 2017  
*Realization of Distribution Material Burn Oil and Gas Subsidized in SPBU and SPBE Area Grobogan Regency, 2017*

Bulan	Minyak Tanah (KL)	Premium (KL)	Solar (KL)	Gas Elpiji (Tabung 3Kg)
(1)	(2)	(3)	(4)	(5)
01. Januari	0	7971134061	4080158127	683440
02. Pebruari	0	8275788345	4320979042	655600
03. Maret	0	8980078162	5143124045	686330
04. April	0	7977730860	4209613522	643060
05. Mei	0	8847830244	4323703841	691495
06. Juni	0	9067380932	4511809207	614070
07. Juli	0	10809194190	4425401050	766690
08. Agustus	0	8638435932	4731240239	803310
09. September	0	8520192857	4715065733	214320
10. Oktober	0	9149336995	4568148283	221580
11. Nopember	0	8963848008	4407799934	794500
12. Desember	0	9489470181	4172240567	834830
Jumlah	0	10669042073	5360928359	760922500
2016	0	9699129157	4529102856	684022950

Sumber : Dinas Perindustrian, Perdagangan, Pertambangan dan Energi  
 Source : *Industry, Trade, Mining and Power Service of Grobogan Regency*

<https://grobogankab.bps.go.id>



## **BAB VII TRANSPORTASI DAN PARIWISATA** **CHAPTER VII TRANSPORT AND TOURISM**

### **7.1 Panjang Jalan**

Salah satu faktor untuk dapat meningkatkan perekonomian adalah sarana dan prasarana angkutan, dan jalan darat memegang peran yang penting dalam faktor perekonomian tersebut. Semakin baik kondisi jalan yang ada semakin baik roda perekonomian berputar. Panjang jalan yang tersedia juga berpengaruh terhadap daerah-daerah yang dapat ditempuh yang pada akhirnya juga mendorong perekonomian semakin meningkat.

Panjang jalan kabupaten di Kabupaten Grobogan mencapai 890,010 km. Pada tahun 2019 kondisinya baik mencapai 370,131 km dan sedang 80,070 km. Tetapi selain itu tercatat juga bahwa 196,210 km jalan kabupaten rusak dan 243,599 km rusak berat.

### **7.2 Hotel**

Salah satu kegiatan ekonomi yang sampai saat ini perlu terus ditingkatkan di Kabupaten Grobogan adalah sektor pariwisata. Keberhasilan dalam bidang kepariwisataan dicerminkan dengan meningkatnya arus kunjungan wisata.

Untuk menunjang kegiatan pariwisata diperlukan jasa akomodasi dan hotel yang memadai baik dari segi jumlah maupun fasilitas yang dimiliki. Jumlah hotel yang ada di Kabupaten Grobogan pada tahun 2019 sebanyak 11 hotel dengan

### **7.1 Long Road**

*One of the factors to be able to boost the economy is transportation infrastructure, and road holding an important role in the economy factor. The better the condition of the existing road, the better the economy going. The length of roads is available also affect areas that can be reached, which in turn also stimulate the economy increased.*

*Length of local roads in Grobogan Regency reached 890,010 km. In year 2019 reached 370,131 km in good condition and 80.070 km in medium condition. But in addition it was noted also that the 196,210 km of local roads damaged and heavily damaged 243,599 km.*

### **7.2 Hotel**

*One of the economic activities which until now needs to be improved in Grobogan Regency is the tourism sector. Success in the field of tourism is reflected by the increased flow of tourist visits.*

*Support the activities required for tourism and hotel accommodation services are inadequate both in terms of quantity and owned facilities. The number of hotels in Grobogan regency in year 2019 as many as 11 hotels with room number 367 and the number of beds as much as 549.*

jumlah kamar 367 dan jumlah tempat tidur sebanyak 549.

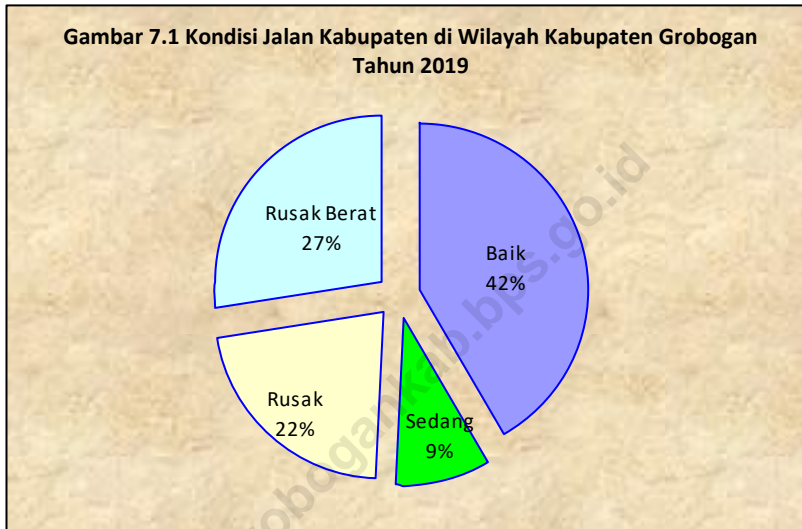
### 7.3 Pariwisata

Obyek wisata yang ada di Kabupaten Grobogan antara lain goa lawa/goa macan, bleduk kuwu, sendang coyo, sendang keyongan dan waduk kedung ombo. Jumlah pengunjung obyek wisata bleduk kuwu pada tahun 2017 mencapai 27.492 orang dan obyek wisata goa lawa/goa macan sebanyak 2.565 orang. Sedangkan obyek wisata waduk kedung ombo, sendang coyo dan sendang keyongan tidak dikelola oleh pemerintah daerah.

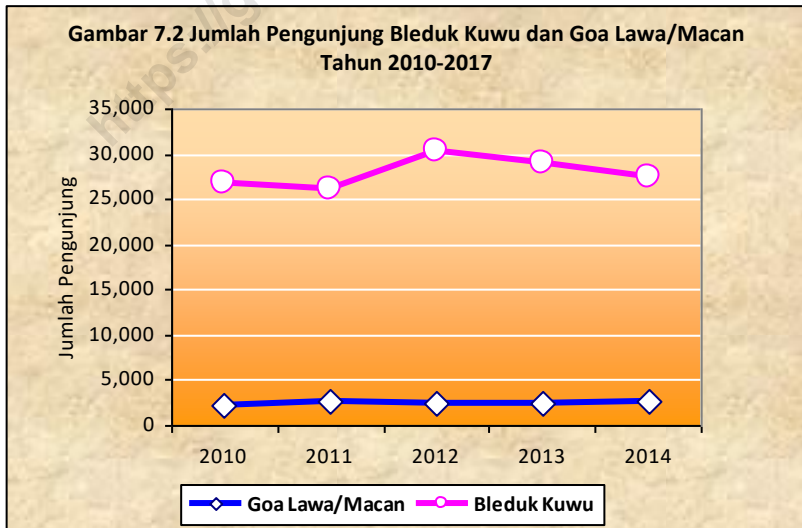
### 7.3 Tourism

*Attractions in Grobogan Regency among others cave lawa/cave tiger, bleduk kuwu, coyo spring, keyongan spring and kedung ombo reservoirs. The number of visitors bleduk kuwu tourism in year 2017 reached 27.492 people and a tourist attraction cave lawa/cave tiger as much as 2.565 people. While tourism kedung ombo reservoirs, coyo spring and keyongan spring not managed by local governments.*

**Gambar 7.1 Kondisi Jalan Kabupaten di Wilayah Kabupaten Grobogan Tahun 2019**



**Gambar 7.2 Jumlah Pengunjung Bleduk Kuwu dan Goa Lawa/Macan Tahun 2010-2017**



Tabel 7.1.1  
 Panjang Jalan Provinsi di bawah BPT Bina Marga Wilayah Semarang di Wilayah Kabupaten Grobogan dirinci Menurut Ruas, Kecamatan yang Dilalui dan Kondisi Jalan Keadaan Akhir Tahun 2019 (Km)  
*Length of Provincial roads under BPT Higways in the District of Semarang Area Grobogan Regency Specified by Ruas, Trough Which the District and State Road Condition at End of Year 2019 (Km)*

Jurusan	No. Ruas	Kecamatan yg Dilalui	Panjang Ruas (Km)	Kondisi			
				Baik	Sedang	Rusak Ringan	Rusak Berat
(1)	(2)	(3)	(4)	(5)	(6)	(7)	(8)
Tegowanu-Godong	127	Tegowanu, Gubug, Godong					
Tegowanu-Tanggung-Kapung	191	Tegowanu, Tanggunharjo					
Gubug-Kapung-Kedungjati	190	Gubug, Kedungjati					
Jumlah							
2018							
2017							
2016							

Sumber : Balai Pelaksana Teknis Bina Marga Wilayah Semarang  
 Source : Technical Implementing Hall Bina Marga Semarang Region

Tabel  
Table 7.1.2 Panjang Jalan Provinsi di bawah BPT Bina Marga Wilayah Semarang di Wilayah Kabupaten Grobogan Menurut Tahun 2018 dan 2019 (Km)  
*Length of Provincial roads under BPT Higways in the District of Semarang Area Grobogan Regency Specified by Condition at End of Year 2018 and 2019 (Km)*

Keadaan	2018	2019
(1)	(2)	(3)
JENIS PERMUKAAN		
a. Diaspal		
b. Kerikil		
c. Tanah		
d. Rigid		
e. Tidak dirinci		
JUMLAH		
KONDISI JALAN		
a. Baik		
b. Sedang		
c. Rusak		
d. Rusak berat		
JUMLAH		
KONDISI JALAN		
a. Kelas I		
b. Kelas II		
c. Kelas III		
d. Kelas III A		
e. Kelas III B		
f. Kelas III C		
g. Kelas tidak dirinci		
JUMLAH		

Sumber : Balai Pelaksana Teknis Bina Marga Wilayah Semarang  
Source : *Technical Implementing Hall Bina Marga Semarang Region*

Tabel 7.1.3  
 Panjang Jalan Provinsi di bawah BPT Bina Marga Wilayah Purwodadi di Wilayah Kabupaten Grobogan dirinci Menurut Ruas, Kecamatan yang Dilalui dan Kondisi Jalan Keadaan Akhir Tahun 2019 (Km)  
*Length of Provincial roads under BPT Higways in the District of Purwodadi Area Grobogan Regency Specified by Ruas, Trough Which the District and State Road Condition at End of Year 2019 (Km)*

Jurusan	No. Ruas	Kecamatan yg Dilalui	Panjang Ruas (Km)	Kondisi		
				Baik	Sedang	Rusak
(1)	(2)	(3)	(4)	(5)	(6)	(7)
Godong-Purwodadi	128	Godong, Penawangan, Purwodadi	14 290	11 690	2 600	-
Jl. A Yani	128K11	Purwodadi	0,670	0,670	-	-
Purwodadi-Wirosari	129	Grobogan, Tawangharjo, Wirosari	20 260	12 060	8 200	-
Wirosari-Kundurán	130	Wirosari, Ngaringan	16 010	13 410	2 600	-
Wirosari-Singget	132	Wirosari, Kradenan, Gabus	19 960	19 110	0,850	-
Sukolilo-Grobogan	212	Grobogan	9 310	5 110	4 200	-
Kuwu-Galeh	214	Kradenan	17 660	10 860	6 800	-
Purwodadi-Geyer	196	Purwodadi, Toroh, Geyer	21 790	19 200	2 590	-
Jl. Diponegoro	196K11	Purwodadi	27 840	26 740	1 100	-
Purwodadi-Klambu	198	Grobogan, Brati, Klambu	4 450	3 950	0,500	-
Jl. R Suprpto	198K11	Purwodadi	3 990	2 490	1 500	-
Jl. S Parman	198K12	Purwodadi	21 410	20 910	0,500	-
Jl. MT Haryono	198K13	Purwodadi	11 690	11 190	0,500	-
Jl. J Sudirman	198K14	Purwodadi	14 290	11 690	2 600	-
Jumlah			189 330	157 390	31 940	0,000

Sumber : Balai Pelaksana Teknis Bina Marga Wilayah Purwodadi  
 Source : *Technical Implementing Hall Bina Marga Purwodadi Region*

Tabel  
Table 7.1.4

Panjang Jalan Kabupaten Menurut Kondisi Jalan dan  
Kecamatan di Kabupaten Grobogan, 2019 (Km)  
*Regency Road Length by Road Condition and  
Subdistrict in Grobogan Regency, 2019 (Km)*

Kecamatan	Kondisi Jalan				Jumlah
	Baik	Sedang	Rusak	Rusak Berat	
(1)	(2)	(3)	(4)	(5)	(6)
01. Kedungjati	36,60	0,00	3,59	1,01	41,20
02. Karangrayung	31,60	0,90	3,58	4,50	40,58
03. Penawangan	48,04	2,53	3,73	6,13	60,43
04. Toroh	64,39	7,20	13,96	14,13	99,67
05. Geyer	39,29	2,13	17,61	15,28	74,31
06. Pulokulon	59,55	2,63	10,35	5,75	78,28
07. Kradenan	23,45	2,30	3,07	1,20	30,02
08. Gabus	32,64	0,30	6,68	5,41	45,03
09. Ngaringan	36,24	0,40	6,04	8,00	50,68
10. Wirosari	36,21	0,60	6,31	6,85	49,97
11. Tawangharjo	12,83	4,60	5,58	9,59	32,60
12. Grobogan	27,41	4,62	2,60	4,50	39,13
13. Purwodadi	74,59	4,00	6,06	3,87	88,52
14. Brati	27,78	1,10	6,17	3,85	38,90
15. Klambu	8,24	0,50	5,04	4,14	17,92
16. Godong	39,21	3,30	3,90	2,21	48,62
17. Gubug	29,15	2,20	2,92	4,61	38,88
18. Tegowanu	22,12	2,50	4,52	0,20	29,34
19. Tanggunharjo	12,47	0,43	0,80	0,00	13,70
Jumlah	661 813	42 234	112 507	101 223	917 777

Sumber : Balai Pelaksana Teknis Bina Marga Wilayah Purwodadi  
Source : *Technical Implementing Hall Bina Marga Purwodadi Region*

Tabel 7.1.5 Panjang Jalan Provinsi dibawah BPT Bina Marga Wilayah Purwodadi di Wilayah Kabupaten Grobogan Menurut Keadaan tahun 2018-2019 (km)  
*Length of Provincial roads under BPT Higways in the District of Purwodadi Area in Grobogan Regency by Road Condition, 2018-2019 (km)*

Keadaan	2018	2019
(1)	(2)	(3)
<b>JENIS PERMUKAAN</b>		
a. Diaspal	40 051	61 341
b. Kerikil	120 989	127 989
c. Tanah	0,000	0,000
d. Rigid	0,000	0,000
e. Tidak dirinci	0,000	0,000
<b>JUMLAH</b>	<b>161 040</b>	<b>189 330</b>
<b>KONDISI JALAN</b>		
f. Baik	142 336	153 591
g. Sedang	12 178	35 739
h. Rusak	0,000	0,000
i. Rusak berat	0,000	0,000
<b>JUMLAH</b>	<b>161 040</b>	<b>189 330</b>
<b>KONDISI JALAN</b>		
j. Kelas I	0,000	0,000
k. Kelas II	0,000	0,000
l. Kelas III	161 040	189 330
m. Kelas III A	0,000	0,000
n. Kelas III B	0,000	0,000
o. Kelas III C	0,000	0,000
p. Kelas tidak dirinci	0,000	0,000
<b>JUMLAH</b>	<b>161 040</b>	<b>189 330</b>

Sumber : Balai Pelaksana Teknis Bina Marga Wilayah Purwodadi  
 Source : *Technical Implementing Hall Bina Marga Purwodadi Region*



Tabel  
Table 7.1.6

Panjang Jalan Kabupaten Menurut Keadaan  
tahun 2018-2019 (km)  
*Regency Road Length by Road Condition  
in Grobogan Regency, 2018-2019*

Keadaan	Status Jalan Kabupaten	
	2018	2019
(1)	(2)	(3)
<b>JENIS PERMUKAAN</b>		
a. Aspal	271 310	154 741
b. Beton	468 955	661 813
c. Kerikil	-	-
d. Tanah	-	-
e. Tidak dirinci	149 745	101 223
JUMLAH	890 010	917 777
<b>KONDISI JALAN</b>		
a. Baik	596 841	661 813
b. Sedang	49 309	42 234
c. Rusak	114 991	112 507
d. Rusak berat	128 870	101 223
JUMLAH	890 010	917 777
<b>KONDISI JALAN</b>		
a. Kelas I	-	-
b. Kelas II	-	-
c. Kelas III	-	-
d. Kelas III A	-	-
e. Kelas III B	-	-
f. Kelas III C	-	-
g. Kelas tidak dirinci	890 010	917 777
JUMLAH	890 010	917 777

Sumber : Balai Pelaksana Teknis Bina Marga Wilayah Purwodadi  
Source : *Technical Implementing Hall Bina Marga Purwodadi Region*

Tabel  
Table 7.2.1

Jumlah Kendaraan Bermotor yang Terdaftar di Kantor UP3AD  
Kabupaten Grobogan Menurut Jenis Kendaraan, 2015-2019  
*Number of Motorized Vehicle that Registered in UP3AD Office  
of Grobogan Regency by Kinds of Vehicle, 2015-2019*

Jenis Kendaraan	Tahun				
	2015	2016	2017	2018	2019
(1)	(2)	(3)	(4)	(5)	(6)
A Sedan, Jeep, Station Wagon					
1 Tidak Umum					
2 Umum					
3 Pemerintah					
B Bus, Micro Bus					
1 Tidak Umum					
2 Umum					
3 Pemerintah					
C Truck, Pickup					
1 Tidak Umum					
2 Umum					
3 Pemerintah					
D Kendaraan Khusus					
1 Tidak Umum					
2 Pemerintah					
E Sepeda Motor					
1 Tidak Umum					
2 Pemerintah					
Jumlah					

Sumber : UP3AD Kabupaten Grobogan  
Source : UP3AD of Grobogan Regency

Tabel 7.3.1 Nama Hotel/Losmen/Penginapan, Klasifikasi, Alamat, Jumlah Kamar dan Tempat Tidur Tersedia di Kabupaten Grobogan, 2019  
*The Hotel's Name, Classification, Address, Total of Rooms and Beds in Grobogan Regency, 2019*

Nama Hotel/Losmen	Klasifikasi	Alamat	Jumlah Kamar	Jumlah Tempat Tidur
(1)	(2)	(3)	(4)	(5)
1. Hotel Alam Indah	Melati	Jl Siswomiharjo No 36 Purwodadi Telp (0292) 421449	48	83
2. Hotel Graha Mukti	Melati	Jl Gajah Mada No 8 Purwodadi Telp (0929) 422825	42	42
3. Hotel Griya Laksana	Bintang 1	Jl R Soeprapto No 116 Purwodadi Telp (0929) 421505, 421506, 421507 Fax (0929) 421506	90	189
4. Hotel Purwodadi	Melati	Jl S Parman No 32B Purwodadi Telp (0929) 421184	20	26
5. Losmen Suka Tentrem	Melati	Jl MT Haryono No 109 Purwodadi	6	6
6. Hotel Widoro Kandang	Melati	Jl Gajah Mada Purwodadi Telp (0929) 422853	28	29
7. Losmen Barokah	Melati	Jl Untung Suropati No 4 Wirosari	8	8
8. Hotel Kencana	Melati	Kompleks Ruko Purwodadi Telp (0929) 425049	65	95
9. Hotel Harmoni Indah	Bintang 1	Jl A Yani No 1 Purwodadi	28	28
10. Hotel Kendedes	Melati	Jl Raya Purwodadi-Solo, Toroh	16	16
11. Hotel LC	Melati	Jl P.Puger Karangrejo Grobogan	16	27
Jumlah				

Sumber : BPS Kabupaten Grobogan  
 Source : *Statistics of Grobogan Regency*

Tabel  
Table 7.3.2

Jumlah Pengunjung dan Pemasukan Obsek Wisata  
di Kabupaten Grobogan Menurut Bulan, 2019  
*Total Visitor and Income of Tour Place in  
Grobogan Regency by Month, 2019*

Bulan	Goa Lawa/Goa Macan		Bleduk Kuwu	
	Pengunjung (orang)	Pemasukan (000 Rp)	Pengunjung (orang)	Pemasukan (000 Rp)
(1)	(2)	(3)	(4)	(5)
01. Januari	195	594000	2603	7809000
02. Pebruari	77	231000	1924	5772000
03. Maret	113	239000	2524	7572000
04. April	109	327000	2445	7335000
05. Mei	138	414000	2667	8001000
06. Juni	55	165000	947	2841000
07. Juli	466	1398000	9433	28297000
08. Agustus	159	477000	1659	4977000
09. September	174	522000	2413	7239000
10. Oktober	202	606000	2539	7617000
11. Nopember	127	381000	1620	8460000
12. Desember	227	681000	4068	12204000
Jumlah	2042	6035000	34842	1081224000

Lanjutan Tabel 7.3.2 / Continued Table 7.3.2

Bulan	Sendang Coyo		Sendang Keyongan	
	Pengunjung (orang)	Pemasukan (000 Rp)	Pengunjung (orang)	Pemasukan (000 Rp)
(1)	(6)	(7)	(8)	(9)
01. Januari	-	-	-	-
02. Pebruari	-	-	-	-
03. Maret	-	-	-	-
04. April	-	-	-	-
05. Mei	-	-	-	-
06. Juni	-	-	-	-
07. Juli	-	-	-	-
08. Agustus	-	-	-	-
09. September	-	-	-	-
10. Oktober	-	-	-	-
11. Nopember	-	-	-	-
12. Desember	-	-	-	-
Jumlah	-	-	-	-

Lanjutan Tabel 7.3.2 / *Continued Table 7.3.2*

Bulan	Kedung Ombo	
	Pengunjung (orang)	Pemasukan (000 Rp)
(1)	(10)	(11)
01. Januari	18460	78213000
02. Pebruari	5881	27808000
03. Maret	7783	36195000
04. April	8050	38077000
05. Mei	7195	33839000
06. Juni	19900	98276000
07. Juli	14901	70034000
08. Agustus	9486	42910000
09. September	-	-
10. Oktober	-	-
11. Nopember	-	-
12. Desember	-	-
Jumlah		
Sumber Source	: Dinas Pemuda, Olah Raga, Kebudayaan dan Pariwisata Kab. Grobogan Youth, Sport, Culture and Tourism Service of Grobogan Regency	

Tabel  
Table 7.4.1

Data Operasional PT Pos Indonesia (Persero)  
Cabang Kabupaten Grobogan Tahun 2016-2017  
*The Operational Data of PT Pos Indonesia (Persero)  
Division Grobogan Regency 2016-2017*

Rincian	Kirim		Terima / Bayar	
	2016	2017	2016	2017
(1)	(2)	(3)	(4)	(5)
Surat :	1 399	3240	30 117	22 710
- Kilat	0	0	208 800	163 821
- Biasa/EMS	1 142	1922	766	1 422
Surat Kilat Khusus	36 927	30783	220 340	142 931
Pos Ekspres	37 264	28045	110 170	238 247
Pos Paket	3 823	6211	36 724	31 281
Giro :				
- Pembuatan	114	23118	1 290	28 371
- Besar Uang (000 Rp)	7 638 569	24026055	30 392 790	27 502 745
Wesel Pos Kilat :				
- Pembuatan	10 719	12768	52 319	41 293
- Besar Uang (000 Rp)	33 892 287	35182572	89 682 451	76 423 248
Wesel Pos Luar Negeri				
- Pembuatan	316	271	27 613	25 329
- Besar Uang (000 Rp)	393 372	527096	85 119 816	89 805 891
Bank Tabungan				
- Pembuatan	3 790	12205	3 127	40 517
- Besar Uang (000 Rp)	19 397922	13316456	8 011 398	16 536 622
Pembayaran Pensiun				
- Pembuatan	0	0	82 739	73 127
- Besar Uang (000 Rp)	0	0	109 893 161	109 860 524

Sumber : PT Pos Indonesia (Persero) Cabang Kabupaten Grobogan  
Source : *PT Pos Indonesia (Persero) Division Grobogan Regency*

Tabel 7.4.2  
Table

Realisasi Pendapatan PT Pos Indonesia (Persero)  
Cabang Kabupaten Grobogan Menurut Bulan 2017  
*The Income Realization of PT Pos Indonesia (Persero)  
Division Grobogan Regency by Month 2017*

Bulan	Jenis Pendapatan			
	Benda Pos	Paket Pos	Wesel Pos	Giro/Cek Pos
(1)	(2)	(3)	(4)	(5)
01. Januari	14 070 000	41 682 360	42 011 500	116 000
02. Pebruari	450 000	34 270 500	40 008 500	106 000
03. Maret	270 000	37 989 700	38 306 500	27 000
04. April	360 000	40 569 800	38 222 000	93 000
05. Mei	1 605 000	41 697 400	37 535 500	99 000
06. Juni	7 530 000	174 684 336	35 299 500	102 000
07. Juli	19 860 000	58 120 600	36 147 500	39 000
08. Agustus	9 540 000	56 079 200	29 898 000	149 000
09. September	22 050 000	131 306 028	36 604 500	95 000
10. Oktober	11 640 000	48 451 060	34 882 000	77 000
11. Nopember	9 510 000	49 673 700	32 342 000	27 000
12. Desember	6 300 000	55 575 880	32 743 000	20 000
Jumlah	103 185 000	770 100 564	434 000 500	950 000



Lanjutan Tabel 7.4.2 / Continued Table 7.4.2

Bulan	Jenis Pendapatan		
	Pekerjaan Pihak Ketiga	Filately	Non Usaha
(1)	(6)	(7)	(8)
01. Januari	85393381	4 078 000	2 116 961
02. Pebruari	85549836	6 109 000	21 647
03. Maret	86109229	4 318 000	459
04. April	87162011	4 550 000	2 253
05. Mei	87700631	3 465 000	1 586
06. Juni	86893051	0	838
07. Juli	89672937	0	47 160
08. Agustus	88495042	0	1 536 136
09. September	87798538	0	659 342
10. Oktober	84801560	0	9 823
11. Nopember	85249471	0	4 584
12. Desember	85063822	0	1 733
Jumlah	1039889509	22 520 000	4 402 522

Sumber : PT Pos Indonesia (Persero) Cabang Kabupaten Grobogan  
 Source : PT Pos Indonesia (Persero) Division Grobogan Regency

Tabel 7.4.3 Banyaknya Kantor Pos Pembantu dan Tenaga Kerja Dibawah PT Pos Indonesia Cabang Kabupaten Grobogan Menurut Kecamatan 2017  
*Total Sub Post Office and The Employee Under Control of PT Pos Indonesia Division Grobogan Regency by Subdistrict 2017*

Kecamatan	Banyaknya	
	Kantor Pos Pembantu	Tenaga Kerja
(1)	(2)	(3)
01. Kedungjati	1	2
02. Karangrayung	1	2
03. Penawangan	0	0
04. Toroh	1	2
05. Geyer	1	2
06. Pulokulon	0	0
07. Kradenan	1	2
08. Gabus	1	2
09. Ngaringan	1	2
10. Wirosari	1	3
11. Tawangharjo	1	1
12. Grobogan	1	2
13. Purwodadi	0	24
14. Brati	0	0
15. Klambu	0	0
16. Godong	1	3
17. Gubug	1	3
18. Tegowanu	1	2
19. Tanggunharjo	0	0
Jumlah	13	52

Sumber : PT Pos Indonesia (Persero) Cabang Kabupaten Grobogan  
 Source : *PT Pos Indonesia (Persero) Division Grobogan Regency*

Tabel 7.5.1  
 Banyaknya SIM Baru yang Dikeluarkan POLRES Grobogan  
 Menurut Jenis SIM dan Bulan, 2017  
*Total New/Renew Driving Licence Published of POLRES Grobogan  
 According by Kinds Driving License and Month, 2017*

Bulan (1)	Umum			Biasa			C (8)
	A (2)	B.1 (3)	B.2 (4)	A (5)	B.1 (6)	B.2 (7)	
01. Januari	2	92	49	669	108	6	2.306
02. Pebruari	1	77	22	741	106	5	2.280
03. Maret	5	78	36	920	126	4	3.257
04. April	3	85	44	773	89	8	2.848
05. Mei	0	78	37	773	106	4	3.429
06. Juni	1	51	20	559	74	4	2.325
07. Juli	2	104	56	1.008	119	0	4.870
08. Agustus	3	75	40	728	117	4	3.730
09. September	2	58	27	714	97	4	3.103
10. Oktober	4	66	32	689	100	3	3.235
11. Nopember	4	64	27	808	93	7	4.013
12. Desember	2	77	41	809	98	9	3.572
Jumlah	29	905	431	9.191	1.233	58	38.968

Sumber : POLRES Grobogan  
 Source : POLRES Grobogan

Tabel 7.5.2  
Table

Banyaknya Pelanggaran Kendaraan Bermotor  
Menurut Jenisnya dan Bulan, 2017  
*Number of Vehicle Infraction by Type and Month, 2017*

Bulan	SIM	STNK/ Surat2	Lebih Muatan	Keleng- kapan	Kece- patan	Rambu <sup>2</sup>	Helm	Jumlah
(1)	(2)	(3)	(4)	(5)	(6)	(7)	(8)	(9)
01. Januari	243	79	130	172	0	1.037	1.071	2.732
02. Pebruari	170	94	151	105	0	1.162	1.220	2.902
03. Maret	107	25	161	125	0	849	1.007	2.113
04. April	271	277	125	112	0	352	854	1.991
05. Mei	605	165	189	249	0	885	1.306	3.399
06. Juni	394	122	158	156	0	491	1.094	2.415
07. Juli	563	211	127	190	0	751	435	2.277
08. Agustus	1.304	434	157	357	0	878	1.262	4.235
09. September	1.512	378	148	522	0	745	962	4.267
10. Oktober	1.376	455	142	494	0	648	1.000	4.115
11. Nopember	1.370	401	139	532	0	1.138	1.283	4.863
12. Desember	635	115	81	272	0	604	616	2.323
Jumlah	8.550	2.756	1.708	3.286	0	9.540	12.110	37.632

Sumber : POLRES Grobogan  
Source : POLRES Grobogan

<https://grobogankab.bps.go.id>

## **BAB VIII KEUANGAN DAERAH DAN HARGA** **CHAPTER VIII REGIONS FINANCIAL AND PRICE**

### **8.1 Perbankan**

Peranan perbankan sebagai institusi menghimpun dan menyalurkan dana untuk kegiatan perekonomian daerah peranannya sangat penting. Dana yang dikumpulkan dari masyarakat dalam bentuk simpanan giro maupun deposito dari tahun ke tahun terus meningkat.

### **8.2 Koperasi**

Peran Koperasi sebagai penunjang perekonomian di suatu daerah juga sangat penting selain bank. Jumlah Koperasi Unit Desa di Kabupaten Grobogan tahun 2019 sebanyak 24 dengan jumlah anggota sebanyak 72.972. Jenis koperasi Non Koperasi Unit Desa yang ada di Kabupaten Grobogan antara lain Koperasi Serba Usaha sebanyak 66 dengan jumlah anggota 2.698, Koperasi Pertanian sebanyak 64 dengan jumlah anggota 7.017, Koperasi Simpan Pinjam sebanyak 132 dengan jumlah anggota 16.265 dan Koperasi Pegawai Republik Indonesia sebanyak 57 dengan jumlah anggota 10.278.

### **8.3 Inflasi**

Inflasi atau kenaikan nilai Indeks Harga Konsumen (IHK) di Kota Purwodadi pada tahun 2019 mengalami peningkatan dibandingkan tahun sebelumnya. Pada tahun 2019 terjadi inflasi sebesar 8,03 persen sedangkan tahun 2015 mencapai 7,88

### **8.1 Banking**

*The role of banks as institutions raise and distribute funds for regional economic activity very important role. The funds collected from the public in the form of demand deposits and time deposits from year to year increase.*

### **8.2 Cooperative**

*Cooperative as a supporting role in a region's economy is also very important in addition to the bank. Number of Village Cooperative Unit in Grobogan Regency year 2019 as many as 24 with 7. 972 members. Type cooperative Non Village Unit Cooperatives in Grobogan Regency include Business Multipurpose Cooperative as many as 66 with 2.698 members, Agricultural Cooperative 64 with 7.017 members, Credit Unions 132 with 16.265 members and Employees Cooperative Republic of Indonesia as many as 57 with 10.278 members.*

### **8.3 Inflation**

*Inflation or increase in value of the Consumer Price Index (CPI) in Purwodadi City in year 2019 increased compared to the previous year. In year 2019 inflation of 8,03 percent, while in year 2015 reached 7,88 percent. City Purwodadi monthly*

persen. Inflasi bulanan Kota Purwodadi pada tahun 2019 tertinggi terjadi pada bulan Desember yang mencapai 1,67 persen dan terendah deflasi 0,18 persen pada bulan Maret.

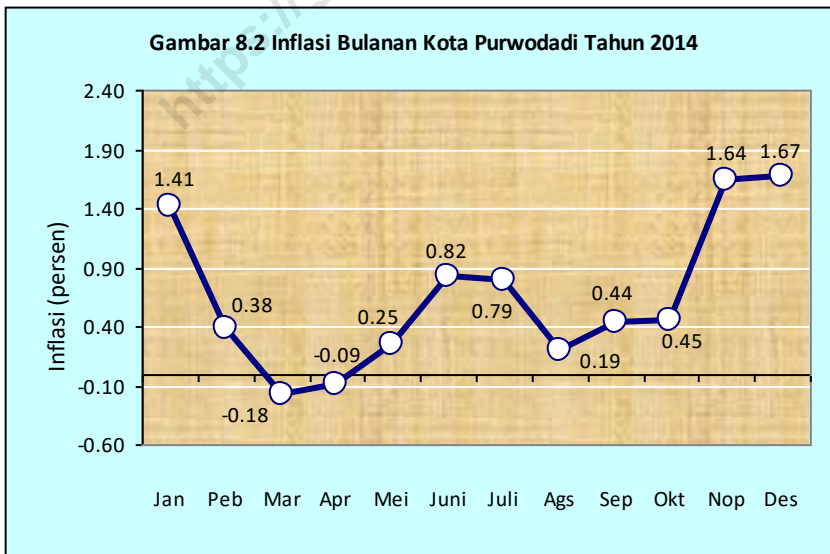
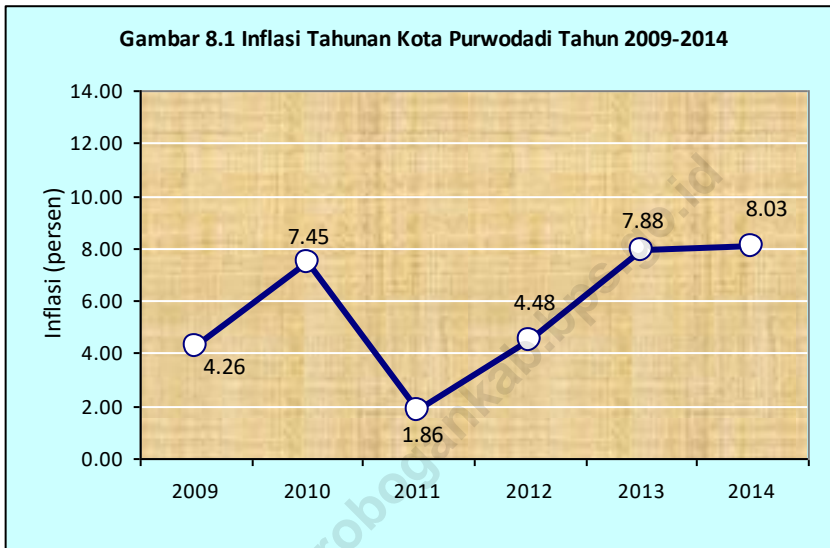
#### 8.4 Keuangan Daerah

Pada tahun 2019 realisasi anggaran pendapatan Pemerintah Daerah Kabupaten Grobogan mencapai 1.710,966 milyar rupiah yang sebagian besar bersumber dari dana perimbangan sebanyak 1.130,745 milyar rupiah. Sedangkan realisasi belanja daerah mencapai 1.645,804 milyar rupiah dan sebanyak 53 persen atau 879,415 milyar digunakan untuk belanja pegawai.

*inflation in year 2019 was highest in December, which reached 1,67 percent and the lowest deflation 0,18 percent in March.*

#### 8.4 Regional Finance

*In year 2019 the local government revenue budget realization Grobogan Regency reached 1.710,966 billion rupiah which is mostly sourced from the fund balance as much as 1.130,745 billion rupiah. Where as expenditures reached 1.645,804 billion rupiah areas and as much as 53 percent or 879,415 billion used for personnel expenditure.*





Tabel 8.1.1  
 Table Posisi Pemupukan Dana dari Masyarakat Menurut Jenisnya Dana  
 di PT BPD Jateng Cabang Purwodadi Menurut Bulan, 2017  
 The Position of Savings from Saver by Kinds of Savings  
 at PT BPD Jateng District Purwodadi by Month, 2017

Bulan	Jenis Dana			Jumlah (000 Rp)
	Deposito (000 Rp)	Tabungan (000 Rp)	Giro (000 Rp)	
(1)	(2)	(3)	(4)	(5)
01. Januari	178.249.793	200.796.453	162.484.982	542.531.229
02. Pebruari	183.001.091	211.483.561	183.442.459	577.927.111
03. Maret	272.498.816	281.150.664	329.043.603	882.693.082
04. April	283.975.748	269.367.250	531.163.991	1.084.506.989
05. Mei	378.761.280	364.282.594	288.122.058	1.031.165.932
06. Juni	431.382.214	314.529.763	162.946.450	908.858.428
07. Juli	436.917.105	317.667.916	208.296.493	962.881.514
08. Agustus	417.128.302	302.946.315	140.598.209	860.672.826
09. September	418.781.574	318.981.946	144.069.618	881.833.138
10. Oktober	399.376.730	339.780.571	236.410.082	975.567.383
11. Nopember	395.632.283	332.314.976	189.219.103	917.166.362
12. Desember	289.037.199	359.360.042	81.985.755	730.382.996
Jumlah	4.084.742.135	3.612.662.021	2.658.782.803	10.356.186.989
2016				
2015				
2014				
2013				

Sumber : PT BPD Jateng Cabang Purwodadi  
 Source : PT BPD Jateng District Purwodadi

Tabel 8.1.2  
Table

Jumlah Kredit yang Diselesaikan Menurut Jenis Kredit  
di PT BPD Jateng Cabang Purwodadi Menurut Bulan, 2017  
*Total Finished Credit by Kinds of Credit at  
PT BPD Jateng District Purwodadi by Month, 2017*

Bulan	Jenis Kredit			Jumlah (000 Rp)
	Investasi (000 Rp)	Modal Kerja (000 Rp)	Konsumsi (000 Rp)	
(1)	(2)	(3)	(4)	(5)
01. Januari	21.542.263	98.394678	716.296.875	737.839.138
02. Pebruari	22.889.008	101.788.554	719.107.359	741.996.367
03. Maret	21.617.031	105.512.573	726.559.153	748.176184
04. April	20.374.833	108.963.916	733.214.488	753.589.321
05. Mei	20.554.744	112.654.142	746.189.540	766.744.284
06. Juni	24.694.676	116.157.683	756.870.899	781.565.575
07. Juli	33.670.809	118.476.052	757.016.927	790.687.736
08. Agustus	40.440.033	121.927.813	761.273.325	801.713.358
09. September	49.531.769	126.424.304	773.740.061	823.271.830
10. Oktober	61.794.716	121.927.813	788.625.197	850.419.913
11. Nopember	86.122.219	123.798.488	800.980.079	887.102.298
12. Desember	191.524.608	123.758.963	800.980.079	992.504.687
Jumlah	594.756.709	1.379.303.984	9.080.853.982	9.675.610.691
2016				
2015				
2014				
2013				

Sumber : PT BPD Jateng Cabang Purwodadi  
Source : PT BPD Jateng District Purwodadi

Tabel 8.1.3  
 Perkembangan Tabungan di PT BPD Jateng Cabang Purwodadi  
 Menurut Jumlah Nasabah dan Jumlah Uang Menurut Bulan, 2017  
*The Growth Saving at PT BPD Jateng District Purwodadi  
 By Total Saver and Money by Month, 2017*

Bulan	Tabungan	
	Jumlah Nasabah (Orang)	Jumlah Uang (000 Rp)
(1)	(2)	(3)
01. Januari	123.539	200.796.453
02. Pebruari	124.247	211.483.561
03. Maret	124.360	281.150.664
04. April	107.658	269.367.250
05. Mei	108.158	364.282.594
06. Juni	52.161	314.529.763
07. Juli	52.445	317.667.916
08. Agustus	52.749	302.946.315
09. September	53.004	318.981.946
10. Oktober	53.676	339.780.571
11. Nopember	54.428	332.314.976
12. Desember	54.678	359.360.042
Jumlah	961.678	3.612.662.051
	2016	
	2015	
	2014	
	2013	

Sumber : PT BPD Jateng Cabang Purwodadi  
 Source : PT BPD Jateng District Purwodadi

Tabel 8.2.1  
Table

Posisi Deposito Berjangka dan Giro Menurut Jumlah Nasabah dan Uang di BRI Cabang Purwodadi dan BRI Unit se-Kabupaten Grobogan Menurut Bulan, 2018  
*Measured Deposito and Giro by Total Saver and Money at BRI District Purwodadi and Unit BRI in Grobogan Regency by Month, 2018*

Bulan	Deposito Berjangka		Giro	
	Jumlah Nasabah (orang)	Jumlah Uang (Juta Rp)	Jumlah Nasabah (orang)	Jumlah Uang (Juta Rp)
(1)	(2)	(3)	(4)	(5)
01. Januari	-	-	-	-
02. Pebruari	-	-	-	-
03. Maret	-	-	-	-
04. April	-	-	-	-
05. Mei	-	-	-	-
06. Juni	-	-	-	-
07. Juli	-	-	-	-
08. Agustus	-	-	-	-
09. September	-	-	-	-
10. Oktober	-	-	-	-
11. Nopember	-	-	-	-
12. Desember	-	-	-	-
Jumlah	-	-	-	-
2017	17.893	1.494.377	2.260	2.215
2016	1 234	107 132	306	36 204
2015	1 014	80 698	296	38 917
2014				

Sumber : BRI Cabang Purwodadi  
Source : *BRI District Purwodadi*

Tabel 8.2.2  
 Table Perkembangan Simpedes dan Britama Menurut Jumlah Nasabah dan Jumlah Uang di BRI Cabang Purwodadi dan BRI Unit se-Kabupaten Grobogan Menurut Bulan, 2018  
*The Growth of Simpedes and Britama by Total Saver and Money at BRI District Purwodadi and Unit BRI in Grobogan Regency by Month, 2018*

Bulan	Simpedes		Britama	
	Jumlah Nasabah (orang)	Jumlah Uang (Juta Rp)	Jumlah Nasabah (orang)	Jumlah Uang (Juta Rp)
(1)	(2)	(3)	(4)	(5)
01. Januari	-	-	-	-
02. Pebruari	-	-	-	-
03. Maret	-	-	-	-
04. April	-	-	-	-
05. Mei	-	-	-	-
06. Juni	-	-	-	-
07. Juli	-	-	-	-
08. Agustus	-	-	-	-
09. September	-	-	-	-
10. Oktober	-	-	-	-
11. Nopember	-	-	-	-
12. Desember	-	-	-	-
Jumlah	-	-	-	-
2017	611.253	1.087.860	28.940	54.135
2016	208 451	531 477	4 367	16 774
2015	178 528	438 011	2 788	17 563
2014				

Sumber : BRI Cabang Purwodadi  
 Source : BRI District Purwodadi

Tabel 8.2.3 Jumlah Kredit yang Disalurkan Menurut Jenis Kredit di BRI Cabang Purwodadi dan BRI Unit se-Kabupaten Grobogan Menurut Bulan, 2018  
*Total Given Credits by Kinds of Credit at BRI District Purwodadi and Unit BRI in Grobogan Regency by Month, 2018*

Bulan	Jenis Kredit (000 Rp)			Jumlah Uang (000 Rp)
	Program	Non Program	Kupedes	
(1)	(2)	(3)	(4)	(5)
01. Januari	35.520.615	744.582.645	1.497.246.593	2.277.349.853
02. Pebruari	38.370.430	750.191.680	1.504.259.765	2.292.821.876
03. Maret	39.739.300	770.807.156	1.518.860.859	2.329.407.314
04. April	42.450.951	768.424.172	1.554.629.885	2.365.505.007
05. Mei	43.316.319	777.754.234	1.594.480.526	2.415.551.079
06. Juni	44.056.400	781.075.768	1.597.476.451	2.422.608.619
07. Juli	45.181.012	784.584.474	1.632.688.259	2.462.453.746
08. Agustus	46.929.364	804.868.023	1.655.661.533	2.507.458.920
09. September	49.429.630	816.147.076	1.685.118.277	2.550.694.983
10. Oktober	51.475.633	824.743.720	1.734.695.505	2.610.914.858
11. Nopember	52.007.420	834.228.351	1.762.432.234	2.648.668.004
12. Desember	51.555.129	861.786.007	1.792.539.985	2.705.881.121
Jumlah	540.032.203	9.519.193.306	19.530.089.872	29.589.315.380
2016	43 769	494 966	770 764	1 309 499
2015	29 218	410 061	662 473	1 101 752
2014				
2013	22 549	383 683	547 677	953 909

Sumber : BRI Cabang Purwodadi  
 Source : *BRI District Purwodadi*

Tabel 8.2.4  
 Table Banyaknya BRI Unit, Tenaga Kerja dan Kredit yang  
 Disalurkan Menurut Kecamatan, 2018  
 Total Unit BRI, Employee and Given Credits by District, 2018

Kecamatan	Jumlah		
	BRI Unit	Tenaga Kerja	Kredit Disalurkan (Juta Rp)
(1)	(2)	(3)	(4)
01. Kedungjati	-	-	-
02. Karangrayung	-	-	-
03. Penawangan	-	-	-
04. Toroh	-	-	-
05. Geyer	-	-	-
06. Pulokulon	-	-	-
07. Kradenan	-	-	-
08. Gabus	-	-	-
09. Ngaringan	-	-	-
10. Wirosari	-	-	-
11. Tawangharjo	-	-	-
12. Grobogan	-	-	-
13. Purwodadi	-	-	-
14. Brati	-	-	-
15. Klambu	-	-	-
16. Godong	-	-	-
17. Gubug	-	-	-
18. Tegowanu	-	-	-
19. Tanggunharjo	-	-	-
Jumlah	-	-	-
2017	34	596	1.987.410
2016	34	475	770 764
2015	33	193	662 474
2014			

Sumber : BRI Cabang Purwodadi  
 Source : BRI District Purwodadi

Tabel 8.3.1  
 Table Posisi Pemupukan Dana dari Masyarakat Menurut Jenisnya Dana di PT BCA Tbk KCU Purwodadi Menurut Bulan, 2017  
*The Position of Savings from Saver by Kinds of Savings at PT BCA Tbk District Purwodadi by Month, 2017*

Bulan	Jenis Dana			Jumlah (000 Rp)
	Giro (000 Rp)	Deposito (000 Rp)	Lainnya (000 Rp)	
(1)	(2)	(3)	(4)	(5)
01. Januari	24937124	38528354	223566243	287031721
02. Pebruari	25154234	38318572	221204184	284676990
03. Maret	27989385	37781519	226586642	292357546
04. April	21768462	37673153	221602821	281044436
05. Mei	19862914	38519317	215571465	273953696
06. Juni	28282742	38448184	297790195	364521121
07. Juli	20724364	38654153	239675281	299053798
08. Agustus	20768487	39069095	240980176	300817758
09. September	18198624	35607854	243360394	297166020
10. Oktober	28515562	35142372	248608086	312528239
11. Nopember	20812429	37059634	270656179	328528239
12. Desember	20373289	43277418	281159576	344810283
Jumlah	20373289	43277418	281159576	344810283
2016				
2015				
2014				
2013				

Sumber : PT BCA Tbk KCU Purwodadi  
 Source : PT BCA Tbk District Purwodadi



Tabel 8.3.2  
 Table Jumlah Kredit yang Disalurkan Menurut Jenis Kredit di PT BCA Tbk KCU Purwodadi Menurut Bulan, 2017  
*Total Given Credits According by Kinds of Credit at PT BCA Tbk District Purwodadi by Month, 2017*

Bulan	Jenis Kredit			Jumlah (000 Rp)
	Kredit Rekening Koran (000 Rp)	Kredit Angsuran (000 Rp)	Lainnya (000 Rp)	
(1)	(2)	(3)	(4)	(5)
01. Januari	82293696	1050000	66969	83410665
02. Pebruari	82309577	1033333	58895	83401805
03. Maret	82784157	1016667	56849	83857672
04. April	82337270	1000000	57202	83394472
05. Mei	89762069	983333	55095	90800498
06. Juni	93995972	966667	53863	95015735
07. Juli	93215595	950000	53863	94219457
08. Agustus	90769688	933333	51277	91754299
09. September	101638656	916667	430003	102985325
10. Oktober	98899590	900000	420707	100220297
11. Nopember	103752668	883333	417619	105053621
12. Desember	104027067	1381991	404415	105813473
Jumlah	104027067	1381991	404415	105813473
2016				
2015				
2014				
2013				

Sumber : PT BCA Tbk KCU Purwodadi  
 Source : PT BCA Tbk District Purwodadi

Tabel  
Table 8.3.3

Perkembangan Jumlah Nasabah Menurut Jenisnya  
di PT BCA Tbk KCU Purwodadi Menurut Bulan, 2017  
*The Growth of Total Saver by Kinds of Saver  
at PT BCA Tbk District Purwodadi by Month, 2017*

Bulan	Jenis Nasabah		Total (Orang)
	Giro, Deposito, Tabungan Lainnya (Orang)	Pinjaman Rek Koran, Kredit Angsuran (Orang)	
(1)	(2)	(3)	(4)
01. Januari	19036	248	19284
02. Pebruari	19251	250	19501
03. Maret	19298	256	19554
04. April	19317	257	19574
05. Mei	19414	259	19673
06. Juni	19441	261	19702
07. Juli	19750	263	20013
08. Agustus	19798	264	20062
09. September	19865	266	20131
10. Oktober	19936	266	20202
11. Nopember	20075	269	20344
12. Desember	20220	276	20496
Jumlah	20220	276	20496
2016			
2015			
2014			
2013			

Sumber : PT BCA Tbk KCU Purwodadi  
Source : PT BCA Tbk District Purwodadi

Tabel 8.4.1  
 Banyaknya KUD (Koperasi Unit Desa) dan Anggota Menurut Kecamatan dan Jenis Kelamin di Kabupaten Grobogan, 2019  
*Total KUD (Village Unit Cooperation) and Members by Subdistrict and Sex of Member in Grobogan Regency, 2019*

Kecamatan	KUD (Unit)	Anggota		
		Laki-laki	Perempuan	Jumlah
(1)	(2)	(3)	(4)	(5)
01. Kedungjati	1	2 816	384	3 200
02. Karangrayung	1	1 995	272	2 267
03. Penawangan	2	4 890	1 284	6 174
04. Toroh	2	4 857	163	5 020
05. Geyer	1	5 129	541	5 670
06. Pulokulon	1	4 516	323	4 839
07. Kradenan	1	5 905	1 145	7 050
08. Gabus	1	1 112	321	1 433
09. Ngaringan	1	1 368	187	1 555
10. Wirosari	1	2 032	105	2 137
11. Tawangharjo	1	1 485	603	2 088
12. Grobogan	1	5 106	1 187	6 293
13. Purwodadi	1	1 240	10	1 250
14. Brati	1	3 673	385	4 058
15. Klambu	1	1 478	239	1 717
16. Godong	2	3 569	532	4 101
17. Gubug	3	7 948	668	8 616
18. Tegowanu	1	2 572	263	2 835
19. Tanggunharjo	1	2 003	89	2 092
Jumlah	24	63 694	8 701	72 395

Sumber : Dinas Koperasi, UKM dan PM Kabupaten Grobogan  
 Source : Cooperative Service UKM and PM Grobogan Regency

Tabel 8.4.2  
Table

Banyaknya Koperasi Pertanian (Koptan) dan Anggota Menurut Kecamatan dan Jenis Kelamin di Kabupaten Grobogan, 2019  
*Total Agricultural Cooperatives and Members by Subdistrict and Sex of Member in Grobogan Regency, 2019*

Kecamatan	Koptan (Unit)	Anggota		
		Laki-laki	Perempuan	Jumlah
(1)	(2)	(3)	(4)	(5)
01. Kedungjati	3	88	12	100
02. Karangrayung	2	191	23	214
03. Penawangan	3	241	32	273
04. Toroh	12	1.32	226	1 546
05. Geyer	2	293	36	329
06. Pulokulon	4	352	48	400
07. Kradenan	3	451	61	512
08. Gabus	4	386	158	544
09. Ngaringan	2	223	22	245
10. Wirosari	3	234	25	259
11. Tawangharjo	2	87	6	93
12. Grobogan	3	306	42	348
13. Purwodadi	6	461	41	502
14. Brati	2	639	88	727
15. Klambu	4	154	22	176
16. Godong	4	339	110	449
17. Gubug	3	95	13	108
18. Tegowanu	3	226	38	264
19. Tanggunharjo	2	100	14	114
Jumlah	67	6 186	1 017	7 203

Sumber : Dinas Koperasi, UKM dan PM Kabupaten Grobogan  
Source : *Cooperative Service UKM and PM Grobogan Regency*

Tabel 8.4.3  
 Banyaknya Koperasi Serba Usaha (KSU) dan Anggota Menurut Kecamatan dan Jenis Kelamin di Kabupaten Grobogan, 2019  
*Total Business Solutions Cooperatives and Members by Subdistrict and Sex of Member in Grobogan Regency, 2019*

Kecamatan	KSU (Unit)	Anggota		
		Laki-laki	Perempuan	Jumlah
(1)	(2)	(3)	(4)	(5)
01. Kedungjati	3	69	19	88
02. Karangrayung	3	60	15	75
03. Penawangan	3	63	17	80
04. Toroh	4	955	529	1 484
05. Geyer				
06. Pulokulon	4	83	25	108
07. Kradenan	4	91	55	146
08. Gabus	3	57	5	62
09. Ngaringan	1	39	20	59
10. Wirosari	4	307	97	404
11. Tawangharjo	2	102	24	126
12. Grobogan	2	38	42	80
13. Purwodadi	23	590	251	841
14. Brati	2	31	31	62
15. Klambu	1	33	13	46
16. Godong	7	249	150	399
17. Gubug	4	92		92
18. Tegowanu	1	20	6	26
19. Tanggunharjo	3	46	14	60
Jumlah	74	1 313	4 328	2 925

Sumber : Dinas Koperasi, UKM dan PM Kabupaten Grobogan  
 Source : Cooperative Service UKM and PM Grobogan Regency

Tabel  
Table 8.4.4

Banyaknya Koperasi Simpan Pinjam (KSP) dan Anggota Menurut Kecamatan dan Jenis Kelamin di Kabupaten Grobogan, 2019  
*Total Savings and Credit Cooperatives and Members by Subdistrict and Sex of Member in Grobogan Regency, 2019*

Kecamatan	KSP (Unit)	Anggota		Jumlah
		Laki-laki	Perempuan	
(1)	(2)	(3)	(4)	(5)
01. Kedungjati	2	45		45
02. Karangrayung	4	109		109
03. Penawangan	1	20		20
04. Toroh	15	411	39	450
05. Geyer	1	30		30
06. Pulokulon	4	88	7	95
07. Kradenan	9	182	55	237
08. Gabus	5	221	132	353
09. Ngaringan	2	35	8	43
10. Wirosari	7	354	142	496
11. Tawangharjo	3	73	12	85
12. Grobogan	7	158	48	206
13. Purwodadi	39	11 053	3 483	14 536
14. Brati	3	70	4	74
15. Klambu	1	26		26
16. Godong	12	573	197	770
17. Gubug	17	435	132	567
18. Tegowanu	7	219	14	233
19. Tanggunharjo	3	70		70
Jumlah	142	14 172	4 273	18 445

Sumber : Dinas Koperasi, UKM dan PM Kabupaten Grobogan  
Source : *Cooperative Service UKM and PM Grobogan Regency*

Tabel 8.4.5 Banyaknya Koperasi Pegawai Republik Indonesia (KPRI) dan Anggota Menurut Kecamatan dan Jenis Kelamin di Kabupaten Grobogan, 2019  
*Total Cooperative Employee Republic of Indonesia and Members by Subdistrict and Sex of Member in Grobogan Regency, 2019*

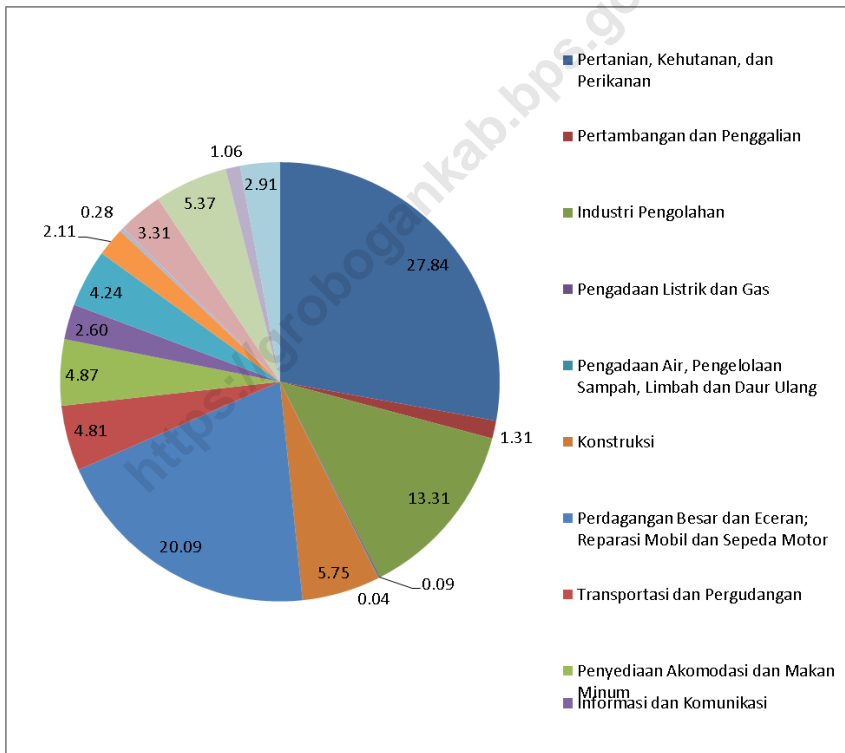
Kecamatan	KPRI (Unit)	Anggota		
		Laki-laki	Perempuan	Jumlah
(1)	(2)	(3)	(4)	(5)
01. Kedungjati	1	70	71	141
02. Karangrayung	2	200	133	333
03. Penawangan	1	85	103	188
04. Toroh	2	165	189	354
05. Geyer	2	204	212	41
06. Pulokulon	2	165	152	317
07. Kradenan	2	136	163	299
08. Gabus	2	234	207	441
09. Ngaringan	2	95	90	185
10. Wirosari	3	185	231	416
11. Tawangharjo	2	99	109	208
12. Grobogan	1	113	113	226
13. Purwodadi	27	2 637	2 377	5 014
14. Brati	1	88	82	170
15. Klambu	1	83	74	157
16. Godong	2	217	214	431
17. Gubug	3	209	190	399
18. Tegowanu	1	112	107	219
19. Tanggunharjo	1	96	117	213
Jumlah	58	5 193	4 934	10 127

Sumber : Dinas Koperasi, UKM dan PM Kabupaten Grobogan  
 Source : *Cooperative Service UKM and PM Grobogan Regency*

<https://grobogankab.bps.go.id>



**BAB VIII SISTEM NERACA NASIONAL**  
**CHAPTER IX SYSTEM OF NATIONAL ACCOUNTS**



<https://grobogankab.bps.go.id>

Produk Domestik Regional Bruto (PDRB) Kabupaten Grobogan yang disajikan secara berkelanjutan memberikan gambaran kinerja ekonomi makro dari waktu ke waktu, sehingga arah perekonomian regional akan lebih jelas. Bagi pengguna data akan lebih memberikan manfaat untuk berbagai kepentingan, evaluasi maupun kajian.

Dalam kurun waktu 2017-2019, PDRB Kabupaten Grobogan Atas Dasar Harga Berlaku terus mengalami peningkatan yaitu Rp 23.463 milyar pada tahun 2017, pada tahun 2018 menjadi Rp 25.409 milyar dan pada tahun 2018 menjadi Rp 27.291 milyar. Sedangkan secara riil, dengan mengeluarkan faktor inflasi, kinerja ekonomi Kabupaten Grobogan yang diukur dengan besarnya PDRB Atas Dasar Harga Konstan 2010, jumlahnya sebesar Rp 17.659 milyar pada tahun 2017, Rp 18.689 milyar pada tahun 2018 dan Rp 19.693 milyar pada tahun 2019.

Pertumbuhan ekonomi merupakan salah satu ukuran dari hasil pembangunan yang dilaksanakan khususnya dalam bidang ekonomi. Pertumbuhan tersebut merupakan gabungan laju pertumbuhan dari berbagai sektor ekonomi yang menggambarkan tingkat perkembangan ekonomi yang terjadi. Pada tahun 2017-2019, pertumbuhan ekonomi Kabupaten Grobogan tertinggi terjadi pada tahun 2017 yaitu sebesar 5,85 persen,

*Gross Regional Domestic Product (GRDP) Grobogan presented on an ongoing basis gives an overview of the macro-economic performance over time, so that the direction of the regional economy will be more obvious. For data users will be beneficial for various purposes, evaluation and assessment.*

*In the period 2017-2019, GDP Grobogan Regency Current Market Prices continued to experience an increase of Rp 23.463 billion in year 2017, in year 2018 to Rp25.409 billion and in year 2019 to Rp 27.291 billion. Whereas in real terms, by removing the inflation factor, Grobogan economic performance as measured by the size of GDP at constant prices 2010, the amount is Rp 17.659 billion in year 2017, Rp 18.689 billion in year 2018 and Rp. 19.693 billion in year 2019.*

*Economic growth is one measure of the results construction carried out, especially in the economic field. The growth is a combination rate of growth the various sectors economy that describes level economic development occurs. In year 2017-2019, the highest economic growth Grobogan Regency occurred in year 2017 amounting to 5,85 percent, while in 2017 growth of 5.83 percent.*

*Economic structure region is determined by magnitude role of economic sectors in producing goods and services. In general, there are*

sedangkan tahun 2018 pertumbuhannya sebesar 5,83 persen. Struktur ekonomi suatu daerah sangat ditentukan oleh besarnya peranan sektor-sektor ekonomi dalam memproduksi barang dan jasa. Secara umum ada tiga sektor yang cukup dominan dalam pembentukan total PDRB atas dasar harga berlaku di Kabupaten Grobogan tahun 2019 yaitu sektor pertanian 27,84 persen, sektor perdagangan besar dan eceran, reparasi mobil dan sepeda motor 20,09 persen dan sektor industri pengolahan 13,31 persen.

*three sectors that is quite dominant in the formation of total GDP at current prices in year 2017 Grobogan Regency 27,84 percent of the agricultural sector, wholesale and retail trade, repair of cars and motorcycles 20,09 percent and processing industry sector 13,31 percent.*

<https://grobogankab.bps.go.id>

Tabel 9.1.1  
 Table PDRB Kabupaten Grobogan Menurut Lapangan Usaha  
 Atas Dasar Harga Berlaku, 2017-2019 (Jutaan Rupiah)  
*GRDP of Grobogan Regency by Industrial Origin  
 at Current Market Price, 2017-2019 (Million Rupiahs)*

Lapangan Usaha	2017	2018*	2019**
(1)	(2)	(3)	(4)
01. Pertanian, kehutanan dan perikanan	7 197 969.74	7 503 191.64	7 599 065.14
02. Pertambangan dan penggalian	292 558.63	320 270.65	358 185.54
03. Industri pengolahan	2 868 784.18	3 270 867.21	3 632 925.31
04. Pengadaan listrik gas	20 901.66	22 744.91	24 298.54
05. Pengadaan air, pengelolaan sampah, limbah dan daur ulang	10 434.91	11 044.71	11 973.13
06. Konstruksi	1 314 658.71	1 436 640.45	1 570 385.00
07. Perdagangan besar dan eceran, reparasi mobil dan sepeda motor	4 562 213.97	5 000 917.30	5 481 403.92
08. Transportasi dan pergudangan	1 078 185.31	1 165 022.32	1 312 081.20
09. Penyediaan akomodasi dan makan minum	1 071 413.07	1 181 351.78	1 327 740.76
10. Informasi dan komunikasi	543 471.56	629 542.51	708 722.88
11. Jasa Keuangan dan asuransi	1 015 734.38	1 094 052.95	1 156 280.44
12. Real estate	496 373.34	532 275.61	576 910.89
13. Jasa perusahaan	61 402.18	68 455.76	77 562.70
14. Administrasi pemerintahan, pertahanan dan jaminan	827 877.05	856 591.26	903 533.33
15. Jasa pendidikan	1 211 128.52	1 329 896.27	1 465 454.96
16. Jasa kesehatan dan kegiatan sosial	236 832.21	265 598.24	290 244.58
17. Jasa lainnya	653 603.83	720 374.24	794 204.84
<b>PDRB</b>	<b>23 463 543.25</b>	<b>25 408 837.81</b>	<b>27 290 973.16</b>

\* Angka sementara

\*\* Angka sangat sementara

Sumber : BPS Kabupaten Grobogan  
 Source : *Statistics of Grobogan Regency*

Tabel  
Table 9.1.2

PDRB Kabupaten Grobogan Menurut Lapangan Usaha  
Atas Dasar Harga Konstan 2010, 2017-2019 (Jutaan Rupiah)  
*GRDP of Grobogan Regency by Industrial Origin  
at Constant Market 2000 Price, 2017-2019 (Million Rupiahs)*

Lapangan Usaha	2017	2018*	2019**
(1)	(2)	(3)	(4)
01. Pertanian, kehutanan dan perikanan	5 092 068.97	5 161 262.27	5 130 657.24
02. Pertambangan dan penggalian	189 656.52	201 622.38	220 236.50
03. Industri pengolahan	2 052 872.11	2 290 245.39	2 494 834.78
04. Pengadaan listrik gas	17 919.28	18 870.21	19 965.72
05. Pengadaan air, pengelolaan sampah, limbah dan daur ulang	8 139.35	8 521.84	9 059.32
06. Konstruksi	986 361.63	1 034 496.48	1 092 990.96
07. Perdagangan besar dan eceran, reparasi mobil dan sepeda motor	3 767 444.62	4 015 289.06	4 292 117.11
08. Transportasi dan pergudangan	935 331.03	1 003 059.08	1 101 544.34
09. Penyediaan akomodasi dan makan minum	798 783.54	867 601.69	956 007.73
10. Informasi dan komunikasi	552 421.98	640 224.89	713 196.71
11. Jasa Keuangan dan asuransi	715 919.54	744 740.83	773 097.11
12. Real estate	423 395.13	445 455.19	474 781.54
13. Jasa perusahaan	45 486.68	49 657.39	54 716.60
14. Administrasi pemerintahan, pertahanan dan jaminan	585 332.49	598 876.61	621 795.77
15. Jasa pendidikan	795 963.89	853 470.60	915 566.12
16. Jasa kesehatan dan kegiatan sosial	174 701.11	191 232.91	204 689.96
17. Jasa lainnya	517 456.42	563 940.55	617 357.28
<b>PDRB</b>	<b>17 659 254.29</b>	<b>18 688 567.37</b>	<b>19 692 614.79</b>

\* Angka sementara

\*\* Angka sangat sementara

Sumber : BPS Kabupaten Grobogan  
Source : *Statistics of Grobogan Regency*

Tabel 9.1.3 Distribusi PDRB Kabupaten Grobogan Menurut Lapangan Usaha Atas Dasar Harga Konstan 2010, 2017-2019 (Persen)  
*Table 9.1.3 GRDP Distribution of Grobogan Regency by Industrial Origin at Constant Market 2000 Price, 2017-2019 (Percentage)*

Lapangan Usaha	2017	2018*	2019**
(1)	(2)	(3)	(4)
01. Pertanian, kehutanan dan perikanan	30.68	29.53	27.84
02. Pertambangan dan penggalian	1.25	1.26	1.31
03. Industri pengolahan	12.23	12.87	13.31
04. Pengadaan listrik gas	0.09	0.09	0.09
05. Pengadaan air, pengelolaan sampah, limbah dan daur ulang	0.04	0.04	0.04
06. Konstruksi	5.60	5.65	5.75
07. Perdagangan besar dan eceran, reparasi mobil dan sepeda motor	19.44	19.68	20.09
08. Transportasi dan pergudangan	4.60	4.59	4.81
09. Penyediaan akomodasi dan makan minum	4.57	4.65	4.87
10. Informasi dan komunikasi	2.32	2.48	2.60
11. Jasa Keuangan dan asuransi	4.33	4.31	4.24
12. Real estate	2.12	2.09	2.11
13. Jasa perusahaan	0.26	0.27	0.28
14. Administrasi pemerintahan, pertahanan dan jaminan	3.53	3.37	3.31
15. Jasa pendidikan	5.16	5.23	5.37
16. Jasa kesehatan dan kegiatan sosial	1.01	1.05	1.06
17. Jasa lainnya	2.79	2.84	2.91
<b>PDRB</b>	<b>100,00</b>	<b>100,00</b>	<b>100,00</b>

\* Angka sementara

\*\* Angka sangat sementara

Sumber : BPS Kabupaten Grobogan  
 Source : *Statistics of Grobogan Regency*

Tabel 9.1.6 Laju Pertumbuhan PDRB Kabupaten Grobogan Menurut Lapangan Usaha Atas Dasar Harga Konstan 2010, 2017-2019 (Persen)  
*Table 9.1.6 GRDP Growth of Grobogan Regency by Industrial Origin at Constant Market 2000 Price, 2017-2019 (Percentage)*

Lapangan Usaha	2017	2018*	2019**
(1)	(2)	(3)	(4)
01. Pertanian, kehutanan dan perikanan	2.95	1.36	-0.59
02. Pertambangan dan penggalian	4.29	6.31	9.23
03. Industri pengolahan	8.42	11.56	8.93
04. Pengadaan listrik gas	4.72	5.31	5.81
05. Pengadaan air, pengelolaan sampah, limbah dan daur ulang	5.69	4.70	6.31
06. Konstruksi	5.56	4.88	5.65
07. Perdagangan besar dan eceran, reparasi mobil dan sepeda motor	6.62	6.58	6.89
08. Transportasi dan pergudangan	7.00	7.24	9.82
09. Penyediaan akomodasi dan makan minum	7.59	8.62	10.19
10. Informasi dan komunikasi	14.81	15.89	11.40
11. Jasa Keuangan dan asuransi	7.50	4.03	3.81
12. Real estate	5.31	5.21	6.58
13. Jasa perusahaan	7.17	9.17	10.19
14. Administrasi pemerintahan, pertahanan dan jaminan	2.54	2.31	3.83
15. Jasa pendidikan	5.61	7.22	7.28
16. Jasa kesehatan dan kegiatan sosial	8.91	9.46	7.04
17. Jasa lainnya	8.86	8.98	9.47
PDRB	5.85	5.83	5.37

\* Angka sementara

\*\* Angka sangat sementara

Sumber : BPS Kabupaten Grobogan  
 Source : Statistics of Grobogan Regency



Tabel 9.1.7 Indeks Implisit PDRB Kabupaten Grobogan Menurut Lapangan Usaha, 2017-2019 (Persen)  
*GRDP Implicit Index of Grobogan Regency by Industrial Origin, 2017-2019 (Percentage)*

Lapangan Usaha	2017	2018*	2019**
(1)	(2)	(3)	(4)
01. Pertanian, kehutanan dan perikanan	141.36	145.38	148.11
02. Pertambangan dan penggalian	154.26	158.85	162.64
03. Industri pengolahan	139.74	142.82	145.62
04. Pengadaan listrik gas	116.64	120.53	121.70
05. Pengadaan air, pengelolaan sampah, limbah dan daur ulang	128.20	129.60	132.16
06. Konstruksi	133.28	138.87	143.68
07. Perdagangan besar dan eceran, reparasi mobil dan sepeda motor	121.10	124.55	127.71
08. Transportasi dan pergudangan	115.27	116.15	119.11
09. Penyediaan akomodasi dan makan minum	134.13	136.16	138.88
10. Informasi dan komunikasi	98.38	98.33	99.37
11. Jasa Keuangan dan asuransi	141.88	146.90	149.56
12. Real estate	117.24	119.49	121.51
13. Jasa perusahaan	134.99	137.86	141.75
14. Administrasi pemerintahan, pertahanan dan jaminan	141.44	143.03	145.31
15. Jasa pendidikan	152.16	155.82	160.06
16. Jasa kesehatan dan kegiatan sosial	135.56	138.89	141.80
17. Jasa lainnya	126.31	127.74	128.65
<b>PDRB</b>	<b>132.87</b>	<b>135.96</b>	<b>138.58</b>

\* Angka sementara

\*\* Angka sangat sementara

Sumber : BPS Kabupaten Grobogan  
 Source : *Statistics of Grobogan Regency*

Tabel  
Table 9.1.8

Laju Implisit PDRB Kabupaten Grobogan  
Menurut Lapangan Usaha, 2017-2019 (Persen)  
*Growth Rate of GRDP Implicit Index of Grobogan Regency  
by Industrial Origin, 2017-2019 (Percentage)*

Lapangan Usaha	2017	2018	2019
(1)	(2)	(3)	(4)
01. Pertanian, kehutanan dan perikanan	0.97	2.84	1.88
02. Pertambangan dan penggalian	3.01	2.98	2.39
03. Industri pengolahan	2.05	2.20	1.96
04. Pengadaan listrik gas	8.33	3.33	0.97
05. Pengadaan air, pengelolaan sampah, limbah dan daur ulang	0.86	1.09	1.97
06. Konstruksi	2.78	4.19	3.46
07. Perdagangan besar dan eceran, reparasi mobil dan sepeda motor	2.20	2.85	2.54
08. Transportasi dan pergudangan	1.53	0.76	2.55
09. Penyediaan akomodasi dan makan minum	1.18	1.52	2.00
10. Informasi dan komunikasi	5.13	-0.05	1.06
11. Jasa Keuangan dan asuransi	4.03	3.54	1.81
12. Real estate	2.53	1.92	1.69
13. Jasa perusahaan	2.87	2.12	2.83
14. Administrasi pemerintahan, pertahanan dan jaminan	2.90	1.13	1.59
15. Jasa pendidikan	3.53	2.41	2.72
16. Jasa kesehatan dan kegiatan sosial	1.55	2.45	2.10
17. Jasa lainnya	1.55	1.13	0.71
<b>PDRB</b>	<b>1.84</b>	<b>2.33</b>	<b>1.93</b>

\* Angka sementara

\*\* Angka sangat sementara

Sumber : BPS Kabupaten Grobogan  
Source : *Statistics of Grobogan Regency*

<https://grobogankab.bps.go.id>



Sensus  
Penduduk  
2020

# DATA

## MENCERDASKAN BANGSA

— *Enlighten The Nation* —



**BADAN PUSAT STATISTIK  
KABUPATEN GROBOGAN**

Jl. Jend. Sudirman No. 8 Purwodadi - 58111 Telp./Fax : (0292) 421187  
Email : bps3315@bps.go.id Homepage : [www.grobogan.bps.go.id](http://www.grobogan.bps.go.id)

ISSN 8021-5554



9 77021 55547