

# KABUPATEN WONOGIRI DALAM ANGKA

*Wonogiri Regency in Figures*

# 2020



**BADAN PUSAT STATISTIK  
KABUPATEN WONOGIRI**

*BPS-Statistics of Wonogiri Regency*

# KABUPATEN WONOGIRI DALAM ANGKA

*Wonogiri Regency in Figures*

# 2020



# **Kabupaten Wonogiri Dalam Angka**

## ***Wonogiri Regency in Figures***

### **2020**

**ISSN: 0215-6229**

**No. Publikasi/Publication Number: 33120.2002**

**Katalog/Catalog: 1102001.3312**

**Ukuran Buku/Book Size: 14,8 cm x 21 cm**

**Jumlah Halaman/Number of Pages: xxx + 290 halaman/pages**

**Naskah/Manuscript:**

Badan Pusat Statistik Kabupaten Wonogiri

*BPS-Statistics of Wonogiri Regency*

**Penyunting/Editor:**

Badan Pusat Statistik Kabupaten Wonogiri

*BPS-Statistics of Wonogiri Regency*

**Gambar Kover oleh/Cover Designed by:**

Badan Pusat Statistik Kabupaten Wonogiri

*BPS-Statistics of Wonogiri Regency*

**Ilustrasi Kover/Cover Illustration:**

BPS Kabupaten Wonogiri/*BPS-Statistics of Wonogiri Regency*

**Penerbit/Published by:**

© BPS Kabupaten Wonogiri/*BPS-Statistics of Wonogiri Regency*

**Sumber Ilustrasi/Graphics by: wonogirikab.go.id**

**Dilarang mengumumkan, mendistribusikan, mengomunikasikan, dan/atau  
menggandakan sebagian atau seluruh isi buku ini untuk tujuan komersial tanpa izin  
tertulis dari Badan Pusat Statistik**

*Prohibited to announce, distribute, communicate, and/or copy part or all of this book  
for commercial purpose without permission from BPS-Statistics Indonesia*

**PETA WILAYAH KABUPATEN WONOGIRI**  
*MAP OF WONOGIRI REGENCY*





**KEPALA BPS KABUPATEN WONOGIRI**  
*CHIEF STATISTICIAN OF WONOGIRI REGENCY*



**Djulfikar Rizky, M.Si**





## KATA PENGANTAR

**Kabupaten Wonogiri Dalam Angka 2020** merupakan publikasi tahunan yang diterbitkan oleh BPS Kabupaten Wonogiri. Disadari bahwa publikasi ini belum sepenuhnya memenuhi harapan pihak pemakai data khususnya para perencana, namun diharapkan dapat membantu melengkapi penyusunan rencana pembangunan di Kabupaten Wonogiri.

Publikasi ini dapat terwujud berkat kerjasama dan bantuan dari berbagai pihak baik instansi pemerintah maupun swasta. Kepada semua pihak yang telah memberikan bantuan disampaikan penghargaan dan terima kasih yang sebesar-besarnya.

Walaupun publikasi ini telah disiapkan sebaik-baiknya, namun disadari masih ada kekurangan dan kesalahan yang terjadi. Untuk perbaikan publikasi ini, tanggapan dan saran yang bersifat konstruktif dari para pemakai sangat diharapkan.

Wonogiri, April 2020  
Kepala Badan Pusat Statistik  
Kabupaten Wonogiri

Djulfikar Rizky, M.Si





## **PREFACE**

*Wonogiri Regencyin Figures 2020 is an annual publication written by BPS-Statistics of Wonogiri Regency. Honestly, this publication has not perfect yet and has not filled the user'shope, especially for the planners yet, but hopely it can help to equip compilationof development planning in this regency.*

*This comprehensive publication has been made possible with the assistanceand contribution from several governmental institutions and privateorganizations. To all parties who have been involved in the preparation of thispublication, I would like to express my sincerest appreciation and gratitude.*

*Comments and constructive suggestions for the improvement of thispublication are always welcome.*

Wonogiri, April 2020  
Chief Statistician of  
Wonogiri Regency

Djulfikar Rizky, M.Si

## DAFTAR ISI/CONTENTS

halaman  
page

<b>PETA WILAYAH KABUPATEN WONOGIRI.....</b>	<b>III</b>
<b>MAP OFWONOGIRI REGENCY .....</b>	<b>III</b>
<b>KEPALA BPS KABUPATEN WONOGIRI.....</b>	<b>V</b>
<b>CHIEF STATISTICIAN OF WONOGIRI REGENCY .....</b>	<b>V</b>
<b>KATA PENGANTAR .....</b>	<b>VII</b>
<b>PREFACE.....</b>	<b>VIII</b>
<b>DAFTAR ISI/CONTENTS .....</b>	<b>IX</b>
<b>DAFTAR TABEL/LIST OF TABLES.....</b>	<b>XII</b>
<b>DAFTAR GAMBAR/LIST OF FIGURES.....</b>	<b>XXVII</b>
<b>PENJELASAN UMUM/EXPLANATORY NOTES.....</b>	<b>XXIX</b>
<b>1 GEOGRAFI DAN IKLIM .....</b>	<b>1</b>
<b>GEOGRAPHY AND CLIMATE.....</b>	<b>1</b>
1.1    KEADAAN GEOGRAFI <i>GEOGRAPHY CONDITION</i> .....	7
1.2    IKLIM <i>CLIMATE</i> .....	11
<b>2 PEMERINTAHAN.....</b>	<b>15</b>
<b>GOVERNMENT .....</b>	<b>15</b>
2.1    WILAYAH ADMINISTRASI <i>ADMINISTRATIVE AREA</i> .....	20
2.2    DEWAN PERWAKILAN RAKYAT <i>REGIONAL HOUSE OF</i> <i>REPRESENTATIVE</i> .....	22
2.3    SUMBER DAYA MANUSIA <i>HUMAN RESOURCES</i> .....	23
2.4    KEUANGAN PEMERINTAH <i>GOVERNMENT FINANCE</i> .....	32
<b>3 KEPENDUDUKAN DAN KETENAGAKERJAAN.....</b>	<b>37</b>

<b>POPULATION AND EMPLOYMENT .....</b>	<b>37</b>
3.1    PENDUDUK <i>POPULATION</i> .....	47
3.2    KETENAGAKERJAAN/ <i>EMPLOYMENT</i> .....	49
<b>4    SOSIAL .....</b>	<b>57</b>
<b>SOCIAL .....</b>	<b>57</b>
4.1    PENDIDIKAN <i>EDUCATION</i> .....	70
4.2    KESEHATAN <i>HEALTH</i> .....	100
4.3    AGAMA <i>RELIGION</i> .....	119
4.4    KEMISKINAN <i>POVERTY</i> .....	123
4.5    KRIMINALITAS <i>CRIME</i> .....	125
<b>5    PERTANIAN .....</b>	<b>127</b>
<b>AGRICULTURE .....</b>	<b>127</b>
5.1    HORTIKULTURA <i>HORTICULTURE</i> .....	141
5.2    PERKEBUNAN <i>ESTATE CROPS</i> .....	192
5.3    PETERNAKAN <i>LIVESTOCK</i> .....	196
5.4    PERIKANAN <i>FISHERY</i> .....	203
5.5    KEHUTANAN <i>FORESTY</i> .....	208
<b>6    PERTAMBANGAN DAN ENERGI .....</b>	<b>211</b>
<b>MINING AND ENERGY .....</b>	<b>211</b>
<b>7    HOTEL DAN PARIWISATA .....</b>	<b>221</b>
<b>HOTEL AND TOURISM .....</b>	<b>221</b>
<b>8    TRANSPORTASI DAN KOMUNIKASI .....</b>	<b>231</b>
<b>TRANSPORTATION AND COMMUNICATION .....</b>	<b>231</b>
8.1    TRANSPORTASI <i>TRANSPORTATION</i> .....	236
8.2    KOMUNIKASI .....	239
<i>COMMUNICATION</i> .....	239
<b>9    PERBANKAN, KOPERASI, DAN HARGA-HARGA .....</b>	<b>241</b>

BANK, COOPERATION AND PRICES .....	241
10 PENGELUARAN PENDUDUK.....	247
EXPENDITURE .....	247
11 PERDAGANGAN .....	255
TRADE.....	255
12 SISTEM NERACA NASIONAL.....	263
SYSTEM OF NATIONAL ACCOUNTS.....	263
13 PERBANDINGAN ANTAR WILAYAH.....	279
REGENCY/MUNICIPAL COMPARISON.....	279

<https://wonogirikab.bps.go.id>

## DAFTAR TABEL/LIST OF TABLES

halaman  
page

<b>1</b>	<b>GEOGRAFI DAN IKLIM.....</b>	<b>1</b>
	<b>GEOGRAPHY AND CLIMATE.....</b>	<b>1</b>
1.1	KEADAAN GEOGRAFI <i>GEOGRAPHY CONDITION</i> .....	7
1.1.1	<i>Luas Daerah dan Jumlah Pulau Menurut Kecamatan di Kabupaten Wonogiri, 2019</i> .....	7
	<i>Total Area and Number of Islands by Subdistrict in Wonogiri Regency, 2019</i> .....	7
1.1.2	<i>Tinggi Wilayah dan Jarak ke Ibukota Menurut Kecamatan di Kabupaten Wonogiri, 2019</i> .....	9
	<i>Altitude and Distance to the Capital of Regency/Municipality by Subdistrict in Wonogiri Regency, 2019</i> .....	9
1.1.3	<i>Jarak Antar Kecamatan di Kabupaten Wonogiri (km), 2019</i> .....	10
	<i>Distance between Subdistrict in Wonogiri Regency(km), 2019</i> .....	10
1.2	IKLIM <i>CLIMATE</i> .....	11
1.2.1	<i>Pengamatan Unsur Iklim Menurut Bulan di Kabupaten Wonogiri, 2019</i> 11	11
	<i>Observation of Climate Elements by Month in Wonogiri Regency, 2019</i> 11	11
<b>2</b>	<b>PEMERINTAHAN .....</b>	<b>15</b>
	<b>GOVERNMENT.....</b>	<b>15</b>
2.1	WILAYAH ADMINISTRASI <i>ADMINISTRATIVE AREA</i> .....	20
2.1.1	<i>Jumlah Kelurahan Menurut Kecamatan di Kabupaten Wonogiri, 2015-2019</i> .....	20
	<i>Number of Kelurahan by Sub District in Wonogiri Regency, 2015-2019..</i> 20	20
2.1.2	<i>Jumlah Desa<sup>1</sup> Menurut Kecamatan di Kabupaten Wonogiri, 2015-2019</i> 21	21
	<i>Number of Villages<sup>1</sup> by Sub District in Wonogiri Regency, 2015-2019</i> ....	21

2.2	DEWAN PERWAKILAN RAKYAT <i>REGIONAL HOUSE OF REPRESENTATIVE</i> .....	22
2.2.1	<i>Jumlah Anggota Dewan Perwakilan Rakyat Daerah Menurut Partai Politik dan Jenis Kelamin di Kabupaten Wonogiri, 2019</i> .....	22
	<i>Number of Regional House of Representative’s Members by Political Parties dan Sexs, 2019</i> .....	22
2.3	SUMBER DAYA MANUSIA <i>HUMAN RESOURCES</i> .....	23
2.3.1	<i>Jumlah Pegawai Negeri Sipil Menurut Jabatan dan Jenis Kelamin di Kabupaten Wonogiri, 2018 dan 2019</i> .....	23
	<i>Number of Civil Servants by Occupation and Sex in Wonogiri Regency, 2018 and 2019</i> .....	23
2.3.2	<i>Jumlah Pegawai Negeri Sipil Menurut Tingkat Pendidikan dan Jenis Kelamin di Kabupaten Wonogiri, Desember 2018 dan Desember 2019</i> 25	
	<i>Number of Civil Servants by Educational Level and Sex in Wonogiri Regency, December 2018 and December 2019</i> .....	25
2.3.3	<i>Jumlah Pegawai Negeri Sipil Menurut Tingkat Kepangkatan dan Jenis Kelamin di Kabupaten Wonogiri, 2018 dan 2019</i> .....	27
	<i>Number of Civil Servants by Hierarchy and Sex in Wonogiri Regency, 2018 and 2019</i> .....	27
2.3.4	<i>Jumlah Pegawai Negeri Sipil Menurut Dinas/Instansi Pemerintah dan Jenis Kelamin di Kabupaten Wonogiri, 2019</i> .....	29
	<i>Number of Civil Servants by Institution/Office and Sex in Wonogiri Regency, 2019</i> .....	29
2.4	KEUANGAN PEMERINTAH <i>GOVERNMENT FINANCE</i> .....	32
2.4.1	<i>Realisasi Pendapatan Pemerintah Kabupaten Wonogiri Menurut Jenis Pendapatan (ribu rupiah), 2016–2019</i> .....	32
	<i>Actual Revenues of Government of Wonogiri Regency by Source of Revenues (thousand rupiahs), 2016–2019</i> .....	32
2.4.2	<i>Realisasi Belanja Pemerintah Kabupaten Wonogiri Menurut Jenis Belanja (ribu rupiah), 2016–2019</i> .....	34
	<i>Actual Revenues of Government of Wonogiri Regency by Kind of Expenditures Revenues (thousand rupiahs), 2016–2019</i> .....	34
<b>3</b>	<b>KEPENDUDUKAN DAN KETENAGAKERJAAN .....</b>	<b>37</b>

**POPULATION AND EMPLOYMENT .....37**

3.1 PENDUDUK *POPULATION* ..... 47

3.1.1 *Penduduk, Laju Pertumbuhan Penduduk, Distribusi Persentase Penduduk Kepadatan Penduduk, Rasio Jenis Kelamin Penduduk Menurut Kecamatan di Kabupaten Wonogiri, 2019* ..... 47

*Population, Population Growth Rate, Percentage Distribution of Population, Population Density, and Population Sex Ratio by Subdistrict in Wonogiri Regency, 2019*..... 47

3.2 KETENAGAKERJAAN/*EMPLOYMENT*..... 49

3.2.1 *Jumlah Penduduk Berumur 15 Tahun Keatas Menurut Jenis Kegiatan Selama Seminggu yang Lalu dan Jenis Kelamin di Kabupaten Wonogiri, 2019*..... 49

*Population Aged 15 Years and Over by Type of Activity During The Previous Week and Sex in Wonogiri Regency, 2019*..... 49

3.2.2 *Jumlah Penduduk Berumur 15 Tahun Ke Atas Menurut Pendidikan Tertinggi yang Ditamatkan dan Jenis Kegiatan Selama Seminggu yang Lalu di Kabupaten Wonogiri, 2019* ..... 50

*Population Aged 15 Years and Over by Educational Attainment and Type of Activity During The Previous Week in Wonogiri Regency, 2019* ..... 50

3.2.3 *Jumlah Penduduk Berumur 15 Tahun Ke Atas yang Bekerja Selama Seminggu yang Lalu Menurut Status Pekerjaan Utama dan Jenis Kelamin di Kabupaten Wonogiri, 2019*..... 52

*Population Aged 15 Years and Over Who Worked During the Previous Week by Main Employment Status and Sex in Wonogiri Regency, 2019*. 52

3.2.4 *Jumlah Penduduk Berumur 15 Tahun Keatas yang Bekerja Selama Seminggu yang Lalu Menurut Kelompok Umur dan Jenis Kelamin di Kabupaten Wonogiri, 2019* ..... 53

*Population Aged 15 Years and Over Who Worked During the Previous Week by Age Group and Sex in Wonogiri Regency, 2019* ..... 53

3.2.5 *Jumlah Penduduk Berumur 15 Tahun Ke Atas yang Bekerja Selama Seminggu yang Lalu Menurut Jumlah Jam Kerja Seluruhnya dan Jenis Kelamin di Kabupaten Wonogiri, 2019*..... 54

*Population Aged 15 Years and Over Who Worked During the Previous Week by Total Working Hours and Sex in Wonogiri Regency, 2019*..... 54

3.2.6	<i>Jumlah Penduduk Berumur 15 Tahun Ke Atas yang Bekerja Selama Seminggu yang Lalu Menurut Jumlah Jam Kerja Pada Pekerjaan Utama dan Jenis Kelamin di Kabupaten Wonogiri, 2019.....</i>	55
	<i>Population Aged 15 Years and Over Who Worked During the Previous Week by Number of Working Hours on Main Industry and Sex in Wonogiri Regency, 2019 .....</i>	55
<b>4</b>	<b>SOSIAL.....</b>	<b>57</b>
	<b>SOCIAL.....</b>	<b>57</b>
4.1	PENDIDIKAN <i>EDUCATION .....</i>	70
4.1.1	<i>Jumlah Sekolah, Guru<sup>1</sup>, dan Murid Taman Kanak-Kanak (TK) di Bawah Kementerian Pendidikan dan Kebudayaan Menurut Kecamatan di Kabupaten Wonogiri, 2018/2019 dan 2019/2020.....</i>	70
	<i>Number of Schools, Teachers<sup>1</sup>, and Pupils in Kindergarten Under The Ministry of Education and Culture by Sub District in Wonogiri Regency, 2018/2019 dan 2019/2020.....</i>	70
4.1.2	<i>Jumlah Sekolah, Guru, dan Murid Raudatul Athfal (RA) di Bawah Kementerian Agama Menurut Kecamatan di Kabupaten Wonogiri, 2018/2019 dan 2019/2020.....</i>	73
	<i>Number of Schools, Teachers, and Pupils in Raudatul Athfal (RA) Under The Ministry of Religious Affairs by Sub District in Wonogiri Regency, 2018/2019 dan 2019/2020.....</i>	73
4.1.3	<i>Jumlah Sekolah, Guru<sup>1</sup>, dan Murid Sekolah Dasar (SD) di Bawah Kementerian Pendidikan dan Kebudayaan Menurut Kecamatan di Kabupaten Wonogiri, 2018/2019 dan 2019/2020.....</i>	74
	<i>Number of Schools, Teachers<sup>1</sup>, and Pupils in Primary Schools Under The Ministry of Education and Culture by Sub District in Wonogiri Regency, 2018/2019 and 2019/2020.....</i>	74
4.1.4	<i>Jumlah Sekolah, Guru, dan Murid Madrasah Ibtidaiyah (MI) di Bawah Kementerian Agama Menurut Kecamatan di Kabupaten Wonogiri, 2018/2019 dan 2019/2020.....</i>	77
	<i>Number of Schools, Teachers, and Pupils in Madrasah Ibtidaiyah (MI) Under The Ministry of Religious Affairs by Sub District in Wonogiri Regency, 2018/2019 and 2019/2020 .....</i>	77



4.1.5	<i>Jumlah Sekolah, Guru<sup>1</sup>, dan Murid Sekolah Menengah Pertama (SMP) di Bawah Kementerian Pendidikan dan Kebudayaan Menurut Kecamatan di Kabupaten Wonogiri, 2018/2019</i> .....	80
	<i>Number of Schools, Teachers<sup>1</sup>, and Pupils in Junior High Schools Under The Ministry of Education and Culture by Sub District in Wonogiri Regency, 2018/2019</i> .....	80
4.1.6	<i>Jumlah Sekolah, Guru, dan Murid Madrasah Tsanawiyah (MTs) di Bawah Kementerian Agama Menurut Kecamatan di Kabupaten Wonogiri, 2018/2019 dan 2019/2020</i> .....	83
	<i>Number of Schools, Teachers, and Pupils in Madrasah Tsanawiyah (MTs) Under The Ministry of Religious Affairs by Sub District in Wonogiri Regency, 2018/2019 and 2019/2020</i> .....	83
4.1.7	<i>Jumlah Sekolah, Guru, dan Murid Sekolah Menengah Atas (SMA) di Bawah Kementerian Pendidikan dan Kebudayaan Menurut Kecamatan di Kabupaten Wonogiri, 2018/2019 dan 2019/2020</i> .....	86
	<i>Number of Schools, Teachers, and Pupils in Senior High Schools Under The Ministry of Education and Culture by Subdistrict in Wonogiri Regency, 2018/2019 and 2019/2020</i> .....	86
4.1.8	<i>Jumlah Sekolah, Guru<sup>1</sup>, dan Murid Sekolah Menengah Kejuruan (SMK) di Bawah Kementerian Pendidikan dan Kebudayaan Menurut Kecamatan di Kabupaten Wonogiri, 2018/2019 dan 2019/2020</i> .....	89
	<i>Number of Schools, Teachers, and Pupils in High Schools Under The Ministry of Education and Culture by Subdistrict in Wonogiri Regency, 2018/2019 and 2019/2020</i> .....	89
4.1.9	<i>Jumlah Sekolah, Guru, dan Murid Madrasah Aliyah (MA) di Bawah Kementerian Agama Menurut Kecamatan di Kabupaten Wonogiri, 2018/2019</i> .....	92
	<i>Number of Schools, Teachers, and Pupils in Madrasah Aliyah (MA) Under The Ministry of Religious Affairs by Sub District in Wonogiri Regency, 2018/2019</i> .....	92
4.1.10	<i>Jumlah Desa/Kelurahan yang Memiliki Fasilitas Sekolah Menurut Kecamatan dan Tingkat Pendidikan, 2011-2018</i> .....	95
	<i>Number of Villages Having Educational Facilities by Province and Educational Level, 2014-2019</i> .....	95

4.1.11	<i>Angka Partisipasi Murni (APM) dan Angka Partisipasi Kasar (APK) Menurut Jenjang Pendidikan di Kabupaten Wonogiri, 2018 dan 2019</i>	98
	<i>Net Enrolment Rate and Gross Enrolment Rate by Educational Level in Wonogiri Regency, 2018 and 2019</i>	98
4.1.12	<i>Persentase Penduduk Usia 7–24 Tahun Menurut Jenis Kelamin, Kelompok Umur Sekolah, dan Partisipasi Sekolah di Kabupaten Wonogiri, 2019</i>	99
	<i>Percentage of Population Aged 7-24 Years by Sex, Age Group, and School Participation in Wonogiri Regency, 2019</i>	99
4.2	<b>KESEHATAN HEALTH</b>	100
4.2.1	<i>Jumlah Desa<sup>1</sup>/Kelurahan Yang Memiliki Sarana Kesehatan Menurut Kecamatan, 2014-2019</i>	100
	<i>Number of Villages<sup>1</sup> Having Health Facilities by Sub District, 2014-2019</i>	100
4.2.2	<i>Jumlah Tenaga Kesehatan Menurut Kecamatan di Kabupaten Wonogiri, 2019</i>	103
	<i>Number of Medical Personnel by Sub District in Wonogiri Regency, 2019</i>	103
4.2.3	<i>Persentase Penduduk yang Mempunyai Keluhan Kesehatan Selama Sebulan Terakhir Menurut Kecamatan di Kabupaten Wonogiri, 2013-2019</i>	104
	<i>Percentage of People Who Had Health Complaint During a Month Prior to The Survey by Sub District in Wonogiri Regency, 2013-2019</i>	104
4.2.4	<i>Jumlah Rumah Sakit Umum, Rumah Sakit Khusus, dan Puskesmas Menurut Kecamatan di Kabupaten Wonogiri, 2018-2019</i>	105
	<i>Number of General Hospital, Special Hospital, and Public Health Center by Sub District in Wonogiri Regency, 2018-2019</i>	105
4.2.5	<i>Jumlah Dokter Spesialis, Dokter Umum, dan Dokter Gigi Menurut Sarana Pelayanan Kesehatan di Kabupaten Wonogiri, 2019</i>	107
	<i>Number of Specialist Doctor, Generalist Doctor, and Dentist by Type of Health Facility in Wonogiri Regency, 2019</i>	107
4.2.6	<i>Jumlah Balita Yang Pernah Mendapat Imunisasi Menurut Kecamatan dan Jenis Imunisasi di Kabupaten Wonogiri, 2019</i>	108

<i>Percentage of Children Under Five Years Who Had Immunization by Sub Districts and Type of Immunization in Wonogiri Regency, 2019.....</i>	<i>108</i>
<i>4.2.7 Jumlah Kasus 10 Penyakit Terbanyak di Kabupaten Wonogiri, 2019</i>	<i>110</i>
<i>Number of Cases of the 10 Most Diseases in Wonogiri Regency, 2019</i>	<i>110</i>
<i>4.2.8 Jumlah Bayi Lahir, Bayi Berat Badan Lahir Rendah (BBLR), BBLR Dirujuk, dan Bergizi Buruk Menurut Kecamatan di Kabupaten Wonogiri, 2019</i>	<i>111</i>
<i>Number of Births, Babies with Low Birth Weights (LBW), Treated LBW, and Malnutrition Cases by Sub Districts in Wonogiri Regency, 2019.....</i>	<i>111</i>
<i>4.2.9 Jumlah Ibu Hamil, Melakukan Kunjungan K1, Melakukan Kunjungan K4, Kurang Energi Kronis (KEK), dan Mendapat Tablet Zat Besi (Fe) di Kabupaten Wonogiri, 2014–2019 .....</i>	<i>112</i>
<i>Number of Pregnant Women, Those with One Visit and four Visits of Antenatal Care, Chronic Energy Deficiency (CED), and Receiving Iron Supplement in Wonogiri Regency, 2014–2019.....</i>	<i>112</i>
<i>4.2.10 Jumlah Remaja Usia 15-24 Tahun yang Mendapat Penyuluhan Tentang Kesehatan Reproduksi (Kespro), HIV/AIDS, dan Keluarga Berencana (KB) Menurut Kecamatan di Kabupaten Wonogiri, 2019.....</i>	<i>113</i>
<i>Number of Young People Aged 15 - 24 Who Had Counselling on Reproductive Health, HIV/AIDS, and Family Planning by Sub Districts in Wonogiri Regency, 2019.....</i>	<i>113</i>
<i>4.2.11 Jumlah Kasus HIV/AIDS, IMS, DBD, Diare, TB, dan Malaria Menurut Kecamatan di Kabupaten Wonogiri, 2019 .....</i>	<i>114</i>
<i>Number of Cases of HIV/AIDS, Sexually Transmitted Infection, Dengue Fever, Diarrhea, Tuberculosis (TB) and Malaria by Sub Districts in Wonogiri Regency, 2019.....</i>	<i>114</i>
<i>4.2.12 Jumlah Klinik Keluarga Berencana (KKB) dan Pos Pelayanan Keluarga Berencana Desa (PPKBD) Menurut Kecamatan di Kabupaten Wonogiri, 2019.....</i>	<i>115</i>
<i>Number of Family Planning Clinics and Village Family Planning Service Units by Sub Districts in Wonogiri Regency, 2019 .....</i>	<i>115</i>
<i>4.2.13 Jumlah Pasangan Usia Subur dan Peserta KB Aktif Menurut Kecamatan di Kabupaten Wonogiri, 2019 .....</i>	<i>116</i>

	<i>Number of Eligible Couples and Family Planning Participants by Sub Districts in Wonogiri Regency, 2019</i> .....	116
4.2.14	<i>Jumlah Perempuan Pernah Kawin Berumur 15-49 Tahun Yang Melahirkan Anak Lahir Hidup (ALH) Menurut Kecamatan dan Penolong Proses Kelahiran di Kabupaten Wonogiri, 2019</i> .....	118
	<i>Number of Ever Married Women Aged 15-49 Years Who gave birth to Children Ever Born by Sub Districts and Birth Attendant in Wonogiri Regency, 2019</i> .....	118
4.3	<b>AGAMA RELIGION</b> .....	119
4.3.1	<i>Jumlah Penduduk Menurut Kecamatan dan Agama yang Dianut di Kabupaten Wonogiri, 2019</i> .....	119
	<i>Population by Subdistrict and Religion in Wonogiri Regency, 2019</i> .....	119
4.3.2	<i>Jumlah Tempat Peribadatan Menurut Kecamatan di Kabupaten Wonogiri, 2019</i> .....	120
	<i>Number of Worship Facilities by Subdistrict in Wonogiri Regency, 2019</i> .....	120
4.3.3	<i>Jumlah Desa<sup>1</sup>/Kelurahan yang Mengalami Bencana Alam<sup>2</sup> Menurut Kecamatan di Kabupaten Wonogiri, 2011-2018</i> .....	121
	<i>Number of Villages<sup>1</sup>/Kelurahan that Had Natural Disaster<sup>2</sup> by Subdistrict in Wonogiri Regency, 2011-2018</i> .....	121
4.4	<b>KEMISKINAN POVERTY</b> .....	123
4.4.1	<i>Garis Kemiskinan dan Penduduk Miskin di Kabupaten Wonogiri, 2012-2019</i> .....	123
	<i>Poverty Line and Number of Poor People in Wonogiri Regency, 2012-2019</i> .....	123
4.4.2	<i>Indeks Kedalaman Kemiskinan dan Indeks Keparahan Kemiskinan di Kabupaten Wonogiri, 2012-2019</i> .....	124
	<i>Poverty Gap Index and Poverty Severity Index in Wonogiri Regency, 2012-2019</i> .....	124
4.5	<b>KRIMINALITAS CRIME</b> .....	125
4.5.1	<i>Jumlah Tindak Pidana Menurut Kepolisian Resort di Kabupaten Wonogiri, 2016-2019</i> .....	125
	<i>Number of Reported Criminal Cases by Sub Districts Police Office in Wonogiri Regency, 2016-2019</i> .....	125

4.5.2	<i>Jumlah Penyelesaian Tindak Pidana Menurut Kepolisian Resort di Kabupaten Wonogiri, 2016–2019.....</i>	<i>126</i>
	<i>Number of Crime Cleared by Sub Districts Police Office in Wonogiri Regency, 2016–2019.....</i>	<i>126</i>
<b>5</b>	<b>PERTANIAN.....</b>	<b>127</b>
	<b>AGRICULTURE.....</b>	<b>127</b>
5.1	HORTIKULTURA HORTICULTURE.....	141
5.1.1	<i>Luas Panen Tanaman Sayuran Menurut Kecamatan dan Jenis Tanaman di Kabupaten Wonogiri(ha), 2019 .....</i>	<i>141</i>
	<i>Harvested Area of Vegetables by Subdistrict and Kind of Plant in Wonogiri Regency (ha), 2019 .....</i>	<i>141</i>
5.1.2	<i>Produksi Tanaman Sayuran Menurut Kecamatan dan Jenis Tanaman di Kabupaten Wonogiri (ton), 2018-2019 .....</i>	<i>147</i>
	<i>Production of Vegetables by Subdistrict and Kind of Plant in Wonogiri Regency (ton), 2018-2019 .....</i>	<i>147</i>
5.1.3	<i>Luas Panen Tanaman Sayuran Semusim Menurut Jenis Tanamandi Kabupaten Wonogiri(ha), 2015–2019.....</i>	<i>153</i>
	<i>Harvested Area of Seasonal Vegetables by Kind of Plant Wonogiri Regency (ha), 2015–2019.....</i>	<i>153</i>
5.1.4	<i>Produksi Tanaman Sayuran Semusim Menurut Jenis Tanamandi Kabupaten Wonogiri (kw), 2015-2019.....</i>	<i>154</i>
	<i>Production of Seasonal Vegetables by Kind of Plantin Wonogiri Regency (qui), 2015-2019.....</i>	<i>154</i>
5.1.5	<i>Luas Panen Tanaman Biofarmaka Menurut Kecamatan dan Jenis Tanaman di Kabupaten Wonogiri(m<sup>2</sup>), 2018 dan 2019 .....</i>	<i>155</i>
	<i>Harvested Area of Medical Plants by Sub District and Kind of Plant in Wonogiri Regency (m<sup>2</sup>), 2018 dan 2019.....</i>	<i>155</i>
5.1.6	<i>Produksi Tanaman Biofarmaka Menurut Kecamatan dan Jenis Tanaman di Kabupaten Wonogiri(kg), 2018 dan 2019.....</i>	<i>159</i>
	<i>Production of Medical Plants by Sub District and Kind of Plant in Wonogiri Regency (kg), 2018 dan 2019.....</i>	<i>159</i>
5.1.7	<i>Luas Panen Tanaman Biofarmaka Menurut Jenis Tanaman di Kabupaten Wonogiri(m<sup>2</sup>), 2015–2019 .....</i>	<i>163</i>

<i>Harvested Area of Medical Plants by Kind of Plant in Wonogiri Regency (m<sup>2</sup>), 2015-2019.....</i>	<i>163</i>
<i>5.1.8 Produksi Tanaman Biofarmaka Menurut Jenis Tanaman di Kabupaten Wonogiri(kg), 2015-2019.....</i>	<i>164</i>
<i>Production of Medical Plants by Kind of Plant in Wonogiri Regency (kg), 2015-2019.....</i>	<i>164</i>
<i>5.1.9 Luas Panen Tanaman Hias Menurut Kecamatan dan Jenis Tanaman di Kabupaten Wonogiri(m<sup>2</sup>), 2018 dan 2019.....</i>	<i>165</i>
<i>Harvested Area of Ornamental Plants by Sub District and Kind of Plant in Wonogiri Regency (m<sup>2</sup>), 2018 and 2019.....</i>	<i>165</i>
<i>5.1.10 Produksi Tanaman Hias Menurut Kecamatan dan Jenis Tanaman di Kabupaten Wonogiri, 2017 dan 2018.....</i>	<i>173</i>
<i>Production of Ornamental Plants by Sub District and Kind of Plant in Wonogiri Regency, 2017 and 2018.....</i>	<i>173</i>
<i>5.1.11 Luas Panen Tanaman Hias Menurut Jenis Tanaman di Kabupaten Wonogiri(m<sup>2</sup>), 2016-2019.....</i>	<i>181</i>
<i>Harvested Area of Ornamental Plants by Kind of Plant in Wonogiri Regency (m<sup>2</sup>), 2016-2019.....</i>	<i>181</i>
<i>5.1.12 Produksi Tanaman Hias Menurut Jenis Tanaman di Kabupaten Wonogiri(tangkai), 2016-2019.....</i>	<i>182</i>
<i>Production of Ornamental Plants by Kind of Plant in Wonogiri Regency (stalks), 2016-2019.....</i>	<i>182</i>
<i>5.1.13 Produksi Buah-Buahan Tahunan Menurut Kecamatan dan Jenis Tanaman di Kabupaten Wonogiri(kw), 2018 dan 2019.....</i>	<i>183</i>
<i>Production of Annual Fruits by Sub District and Kind of Plant in Wonogiri Regency (qui), 2018 and 2019.....</i>	<i>183</i>
<i>5.1.14 Produksi Buah-Buahan Tahunan Menurut Jenis Tanaman di Kabupaten Wonogiri(kw), 2016-2019.....</i>	<i>191</i>
<i>Production of Annual Fruits by Kind of Plant in Wonogiri Regency (qui), 2016-2019.....</i>	<i>191</i>
<b>5.2 PERKEBUNAN ESTATE CROPS.....</b>	<b>192</b>
<i>5.2.1 Luas Area Tanaman Perkebunan Menurut Kecamatan dan Jenis Tanaman di Kabupaten Wonogiri (ha), 2018 dan 2019.....</i>	<i>192</i>

	<i>Planted Area of Estate Crops by Subdistrict and Kind of Crop in Wonogiri Regency (ha), 2018 and 2019.....</i>	<i>192</i>
5.2.2	<i>Produksi Tanaman Perkebunan Menurut Kecamatan dan Jenis Tanaman di Kabupaten Wonogiri (ton), 2018 dan 2019 .....</i>	<i>194</i>
	<i>Production of Estate Crops by Subdistrict and Kind of Crop in Wonogiri Regency (ton), 2018 and 2019.....</i>	<i>194</i>
5.3	<b>PETERNAKAN LIVESTOCK .....</b>	<b>196</b>
5.3.1	<i>Populasi Ternak Menurut Kecamatan dan Jenis Ternak di Kabupaten Wonogiri (ekor), 2019 .....</i>	<i>196</i>
	<i>Livestock Population by Subdistrict and Kind of Livestock in Wonogiri Regency (heads), 2019.....</i>	<i>196</i>
5.3.2	<i>Populasi Unggas Menurut Kecamatan dan Jenis Unggas di Kabupaten Wonogiri (ekor), 2019 .....</i>	<i>197</i>
	<i>Poultry Population by Subdistrict and Kind of Poultry in Wonogiri Regency (heads), 2019.....</i>	<i>197</i>
5.3.3	<i>Jumlah Ternak yang Dipotong Menurut Bulan dan Jenis Ternak di Kabupaten Wonogiri (ekor), 2019 .....</i>	<i>198</i>
	<i>Livestock Slaughtered by Month and Kind of Livestock in Wonogiri Regency (heads), 2019.....</i>	<i>198</i>
5.3.4	<i>Produksi Telur Menurut Bulan dan Jenis Unggas di Kabupaten Wonogiri (kg), 2019 .....</i>	<i>199</i>
	<i>Egg Production by Month and Kind of Poultry in Wonogiri Regency (kg), 2019.....</i>	<i>199</i>
5.3.5	<i>Produksi Daging Menurut Bulan dan Jenis Ternak di Kabupaten Wonogiri (kg), 2019 .....</i>	<i>200</i>
	<i>Meat Production by Month and Kind of Livestock in Wonogiri Regency (kg), 2019.....</i>	<i>200</i>
5.3.6	<i>Perdagangan Ternak dan Unggas di Kabupaten Wonogiri (ekor), 2019 201</i>	
	<i>Livestock and Poultry Trade in Wonogiri Regency (heads), 2019.....</i>	<i>201</i>
5.4	<b>PERIKANAN FISHERY .....</b>	<b>203</b>
5.4.1	<i>Jumlah Rumah Tangga Perikanan Tangkap Menurut Kecamatan dan Subsektor di Kabupaten Wonogiri, 2018 dan 2019.....</i>	<i>203</i>

<i>Number of Fish Capture Households by Subdistrict and Subsector in Wonogiri Regency, 2018 and 2019</i> .....	203
5.4.2 <i>Produksi Perikanan Tangkap Menurut Kecamatan dan Subsektor di Kabupaten Wonogiri (ton), 2018 dan 2019</i> .....	204
<i>Production of Fish Capture by Subdistrict and Subsector in Wonogiri Regency (ton), 2018 and 2019</i> .....	204
5.4.3 <i>Jumlah Perahu/Kapal Menurut Kecamatan dan Jenis Kapal di Kabupaten Wonogiri, 2019</i> .....	205
<i>Number of Fishing Boats by Subdistrict and Type of Boat in Wonogiri Regency, 2019</i> .....	205
5.4.4 <i>Produksi Perikanan Budidaya Menurut Kecamatan dan Jenis Budidaya di Kabupaten Wonogiri (ton), 2019</i> .....	206
<i>Production of Aquaculture by Subdistrict and Type of Aquaculture in Wonogiri Regency (ton), 2019</i> .....	206
5.4.5 <i>Produksi Benih Ikan Menurut Kecamatan di Kabupaten Wonogiri, 2019</i> 207	
<i>Production of Fish Seed by Subdistrict in Wonogiri Regency, 2019</i> .....	207
5.5 KEHUTANAN FORESTY .....	208
5.5.1 <i>Luas Kawasan Hutan Menurut Kecamatan di Kabupaten Wonogiri (ha), 2019</i> .....	208
<i>Forest and Inland Water Area by Subdistrict in Wonogiri Regency (ha), 2019</i> .....	208
5.5.2 <i>Produksi Kayu Hutan Menurut Jenis Produksi di Kabupaten Wonogiri (m<sup>3</sup>), 2014–2019</i> .....	209
<i>Number Production by Type of Product in Wonogiri Regency (m<sup>3</sup>), 2014–2019</i> .....	209
<b>6 PERTAMBANGAN DAN ENERGI.....</b>	<b>211</b>
<b>MINING AND ENERGY.....</b>	<b>211</b>
<i>Installed Capacity, Production, and Distribution of Electricity of State Electricity Company at Branch Level in Wonogiri Regency, 2014–2019</i>	216
<i>Number of Registered Electricity Costumers by Subdistrict in Wonogiri Regency, 2014–2019</i> .....	217



	<i>Number of Customer and Distributed Clean Water by Sub District in Wonogiri Regency, 2019.....</i>	<i>218</i>
	<i>Number of Customer and Distributed Clean Water by Type of Customer District in Wonogiri Regency, 2019.....</i>	<i>219</i>
<b>7</b>	<b>HOTEL DAN PARIWISATA .....</b>	<b>221</b>
	<b>HOTEL AND TOURISM .....</b>	<b>221</b>
	<i>Number of Restaurant by Subdistrict in Wonogiri Regency, 2017-2019</i>	<i>227</i>
	<i>Number of Restaurant by Subdistrict in Wonogiri Regency, 2017-2019</i>	<i>228</i>
	<i>Number of International and Domestic Visitors in Wonogiri Regency, 2014-2019.....</i>	<i>229</i>
<b>8</b>	<b>TRANSPORTASI DAN KOMUNIKASI .....</b>	<b>231</b>
	<b>TRANSPORTATION AND COMMUNICATION.....</b>	<b>231</b>
8.1	TRANSPORTASI TRANSPORTATION.....	236
8.1.1	<i>Panjang Jalan Menurut Tingkat Kewenangan Pemerintah di Kabupaten Wonogiri (km), 2017-2019.....</i>	<i>236</i>
	<i>Length of Roads by Level of Government Authority in Wonogiri Regency (km), 2017-2019.....</i>	<i>236</i>
8.1.2	<i>Panjang Jalan Menurut Jenis Permukaan Jalan di Kabupaten Wonogiri (km), 2017-2019.....</i>	<i>237</i>
	<i>Length of Roads by Type of Road Surface in Wonogiri Regency (km), 2017-2019 .....</i>	<i>237</i>
8.1.3	<i>Panjang Jalan Menurut Kecamatan dan Kondisi Jalan di Kabupaten Wonogiri (km), 2017-2019.....</i>	<i>238</i>
	<i>Length of Roads by Road Condition in Wonogiri Regency (km), 2017-2019 .....</i>	<i>238</i>
8.2	KOMUNIKASI.....	239
	COMMUNICATION.....	239
8.2.1	<i>Jumlah Kantor Pos Pembantu Menurut Kecamatan di Kabupaten Wonogiri, 2014-2017.....</i>	<i>239</i>
	<i>Number of Auxiliary Post Office by Subdistrict in Wonogiri Regency, 2014-2017.....</i>	<i>239</i>

8.2.2	<i>Jumlah Tenaga Kerja dan Omset Kantor Pos Pembantu Menurut Kecamatan di Kabupaten Wonogiri, 2019</i> .....	240
	<i>Number of Workers and Turnover of Supporting Post Offices by District in Wonogiri Regency, 2019</i> .....	240
<b>9</b>	<b>PERBANKAN, KOPERASI, DAN HARGA-HARGA</b> .....	<b>241</b>
	<b>BANK, COOPERATION AND PRICES</b> .....	<b>241</b>
	<i>Number of Cooperatives by Subdistrict in Wonogiri Regency, 2016-2019</i> .....	245
	<i>Number of Cooperatives by Kind of Cooperative and Subdistrict in Wonogiri Regency, 2019</i> .....	246
<b>10</b>	<b>PENGELUARAN PENDUDUK</b> .....	<b>247</b>
	<b>EXPENDITURE</b> .....	<b>247</b>
	<i>Percent Population by Expenditure Class per Capita in Wonogiri Regency (rupiahs),2019</i> .....	251
	<i>Average Expenditure Per Capita Per Month by Food Group in Wonogiri Regency (rupiahs), 2019</i> .....	252
	<i>Average Expenditure Per Capita Per Month by Non Food Group in Wonogiri Regency (rupiahs), 2019</i> .....	253
<b>11</b>	<b>PERDAGANGAN</b> .....	<b>255</b>
	<b>TRADE</b> .....	<b>255</b>
	<i>Number of Trading Facilities by Type of Facility in Wonogiri Regency, 2015–2019</i> .....	261
<b>12</b>	<b>SISTEM NERACA NASIONAL</b> .....	<b>263</b>
	<b>SYSTEM OF NATIONAL ACCOUNTS</b> .....	<b>263</b>
	<i>Gross Regional Domestic Product at Current Market Prices by Industry in Wonogiri Regency (billion rupiahs), 2016–2019</i> .....	274
	<i>Gross Regional Domestic Product at 2010 Constant Market Prices by Industry in Wonogiri Regency (billion rupiahs), 2016–2019</i> .....	275

<i>Percentage Distribution of Gross Regional Domestic Product at Current Market Prices by Industry in Wonogiri Regency (percent), 2016–2019.</i>	276
<i>Growth Rate of Gross Regional Domestic Product at 2010 Constant Market Prices by Industry in Wonogiri Regency (percent), 2016–2019.</i>	277
<i>Implicit Growth Rate of Gross Regional Domestic Product by Industry in Wonogiri Regency (percent), 2015–2018.</i>	278
<b>13 PERBANDINGAN ANTAR WILAYAH.....</b>	<b>279</b>
<b>REGENCY/MUNICIPAL COMPARISON.....</b>	<b>279</b>
<i>Population by Regency/Municipality in Jawa Tengah Province, 2015-2019</i>	284
<i>Rate of Growth of Gross Regional Domestic Product at Constant 2010 Prices by Regency/Municipality in Jawa Tengah Province (percent), 2015–2019.</i>	285
<i>Number of Poor Population by Regency/Municipality in Jawa Tengah Province (thousand), 2015-2019.</i>	286
<i>Human Development Index by Regency/Municipality in Jawa Tengah Province (thousand), 2015–2019.</i>	287
<i>Percentage of Poor People by Regency/Municipality in Jawa Tengah Province, 2016-2019.</i>	288
<i>Unemployment Rate (UR) and Labour Force Participation Rate (LFPR) by Regency/Municipality in Jawa Tengah Province, 2017-2019.</i>	289
<i>Number of Population Aged 15 Years and Over by Regency/Municipality and Type of Activity During Previous Week in Jawa Tengah Province, 2019.</i>	290

## DAFTAR GAMBAR/*LIST OF FIGURES*

	halaman <i>page</i>
<b>1.1 LUAS WILAYAH MENURUT KECAMATAN DI KABUPATEN WONOGIRI (HEKTAR), 2019 .....</b>	<b>5</b>
<b>TOTAL AREA BY SUBDISTRICT IN WONOGIRI REGENCY (HECTARE),2019.....</b>	<b>5</b>
<b>1.2 JUMLAH CURAH HUJAN MENURUT BULAN DI KABUPATEN WONOGIRI (MM<sup>3</sup>), 2019 .....</b>	<b>6</b>
<b>AMOUNT OF RAINFALL BY MONTH IN WONOGIRI REGENCY (°C), 2019 .....</b>	<b>6</b>
<b>2.1 PEGAWAI NEGERI SIPIL MENURUT PENDIDIKAN TERTINGGI YANG DITAMATKAN DI KABUPATEN WONOGIRI, 2019 .....</b>	<b>19</b>
<b>CIVIL SERVANTS BY EDUCATIONAL ATTAINMENT IN WONOGIRI REGENCY, 2019.....</b>	<b>19</b>
<b>3.1 JUMLAH PENDUDUK MENURUT KECAMATAN DI KABUPATEN WONOGIRI (JIWA), 2019.....</b>	<b>46</b>
<b>POPULATION BY SUBDISTRICT IN WONOGIRI REGENCY (PEOPLE), 2019.....</b>	<b>46</b>
<b>4.1 ANGKA PARTISIPASI MURNI (APM) DAN ANGKA PARTISIPASI KASAR (APK) MENURUT JENJANG PENDIDIKAN DI KABUPATEN WONOGIRI, 2018.</b>	<b>69</b>
<b>NET ENROLMENT RATE AND GROSS ENROLMENT RATE BY EDUCATIONAL LEVEL IN WONOGIRI REGENCY, 2018.....</b>	<b>69</b>
<b>5.1 LUAS LAHAN SAWAH MENURUT KECAMATAN DAN JENIS PENGAIRAN DI KABUPATEN WONOGIRI (HA), 2019.....</b>	<b>140</b>
<b>AREA OF WETLAND BY SUBDISTRICT AND TYPE OF IRRIGATION IN WONOGIRI REGENCY (HA), 2019.....</b>	<b>140</b>
<b>12.1 DISTRIBUSI PERSENTASE PRODUK DOMESTIK REGIONAL BRUTO ATAS DASAR HARGA BERLAKU MENURUT LAPANGAN USAHA DI KABUPATEN WONOGIRI (PERSEN), 2019 .....</b>	<b>273</b>

**PERCENTAGE DISTRIBUTION OF GROSS REGIONAL DOMESTIC PRODUCT AT  
CURRENT MARKET PRICES BY INDUSTRY IN WONOGIRI REGENCY (PERCENT),  
2019..... 273**

<https://wonogirikab.bps.go.id>

## PENJELASAN UMUM/EXPLANATORY NOTES

Tanda-tanda, satuan-satuan, dan lain-lainnya yang digunakan dalam publikasi ini adalah sebagai berikut:

*Symbols, measurement units, and acronyms which are used in this publication, are as follows:*

### 1. TANDA-TANDA/SYMBOLS

Data tidak tersedia/ <i>Data not available</i>	: ...
Tidak ada atau nol / <i>Null or zero</i>	: –
Data dapat diabaikan/ <i>Data negligible</i>	: 0
Tanda decimal/ <i>Decimal point</i>	: ,
Data tidak dapat ditampilkan/ <i>Not applicable</i>	: NA
Angka perkiraan/ <i>Estimated figures</i>	: <sup>e</sup>
Angka sementara/ <i>Preliminary figures</i>	: *
Angka sangat sementara/ <i>Very preliminary figures</i>	: **
Angka diperbaiki/ <i>Revised figures</i>	: r

### 2. SATUAN/UNITS

barel/ <i>barrel</i>	:158,99 liter/ <i>litres</i> = 1/6,2898 m <sup>3</sup>
hektar (ha)/ <i>hectare (ha)</i>	:10 000 m <sup>2</sup>
kilometer (km)/ <i>kilometres (km)</i>	:1 000 meter/ <i>meters</i> (m)
knot/ <i>knot</i>	:1,8523 km/jam (km/hour)
kuintal/ <i>quintal</i>	:100 kg
KWh	:1 000 Watthour
MWh	:1 000 KWh
liter (untuk beras)/ <i>litre (for rice)</i>	:0,80 kg
ons/ <i>ounce</i>	:28,31 gram/ <i>grams</i>
ton	:1 000 kg

Satuan lain: buah, dus, butir, helai/lembar, kaleng, batang, pulsa, ton kilometer (ton-km), jam, menit, persen (%).

*Other units: unit, pack, pieces, sheet, tin, pulse, ton-kilometres (ton-km), hour, minute, percent (%).*

Perbedaan angka di belakang koma disebabkan oleh pembulatan angka. *The difference in decimal numbers is caused by rounding.*



### Kondisi Geografi Kabupaten Wonogiri

Tinggi wilayah (dpl)

Tertinggi : Karangtengah

Terendah : Selogiri

Jarak ke ibu kota Kabupaten

Terdekat : Wonogiri

Terjauh : Paranggupito

Luas Kecamatan

Terbesar : Pracimantoro

Terkecil : Puhpelem



**389** mm<sup>3</sup>

JANUARI

January

**Curah Hujan**

Precipitation (mm<sup>3</sup>)



**0** mm<sup>3</sup>

Juni - Oktober

June - October





**PENJELASAN TEKNIS**

1. Secara astronomis, Kabupaten Wonogiri terletak antara 7° 32' - 8°15' Lintang Selatan dan 110°41' - 111° 18' Bujur Timur.
2. Berdasarkan posisi geografisnya, Kabupaten Wonogiri memiliki batas-batas, Utara: Kab. Sukoharjo, Kab. Karanganyar, dan Kab. Magetan (Jawa Timur); Selatan: Kab. Pacitan (Jawa Timur) dan Samudra Indonesia; Barat: Daerah Istimewa Yogyakarta; Timur: Kab. Ponorogo (Jawa Timur).
3. Secara administratif, Kabupaten Wonogiri terbagi menjadi 25 kecamatan. Kabupaten Wonogiri menempati area seluas 182.236,02 Ha. Kecamatan Pracimantoro sebagai kecamatan terluas sedangkan Kecamatan Puhpelem sebagai kecamatan terkecil.

**TECHNICAL NOTES**

1. *Astronomically, Wonogiri Regency is located between 7° 32' - 8° 15' South latitude, and between 110° 41' - 111° 18' East longitude.*
2. *In terms of geographic position, Wonogiri Regency has boundaries as follows, North: Sukoharjo Regency, Karanganyar Regency and Magetan Regency (East Java); South: Pacitan Regency (East Java) and Indonesian Ocean; West: Special Region of Yogyakarta; East: Ponorogo Regency (East Java).*
3. *Administratively, Wonogiri Regency is divided into 25 subdistricts. Wonogiri Regency occupies an area of 182,236.02Ha. The largest is Pracimantoro Subdistrict and the smallest is Puhpelem Subdistrict.*

### ULASAN

Kabupaten Wonogiri sebagai salah satu kabupaten di Provinsi Jawa Tengah terletak antara 7° 32' - 8° 15' Lintang Selatan dan 110° 41' - 111° 18' Bujur Timur. Kabupaten Wonogiri berada 32 km di sebelah selatan Kota Solo, berbatasan dengan Provinsi Jawa Timur di sebelah timur dan Daerah Istimewa Yogyakarta di sebelah barat.

Kabupaten Wonogiri menempati area seluas 182.236,02 Ha. Kecamatan Pracimantoro sebagai kecamatan terluas (7,8% dari total) sedangkan Kecamatan Puhpelem sebagai kecamatan terkecil (1,73% dari total).

Menurut Stasiun Meteorologi Kabupaten Wonogiri, suhu udara di Wonogiri pada musim kemarau maupun di musim penghujan maksimal 36,67°C dan minimal 16,82°C. Jumlah hari hujan di musim kemarau 12 hari hujan dan di musim penghujan 65 hari hujan.

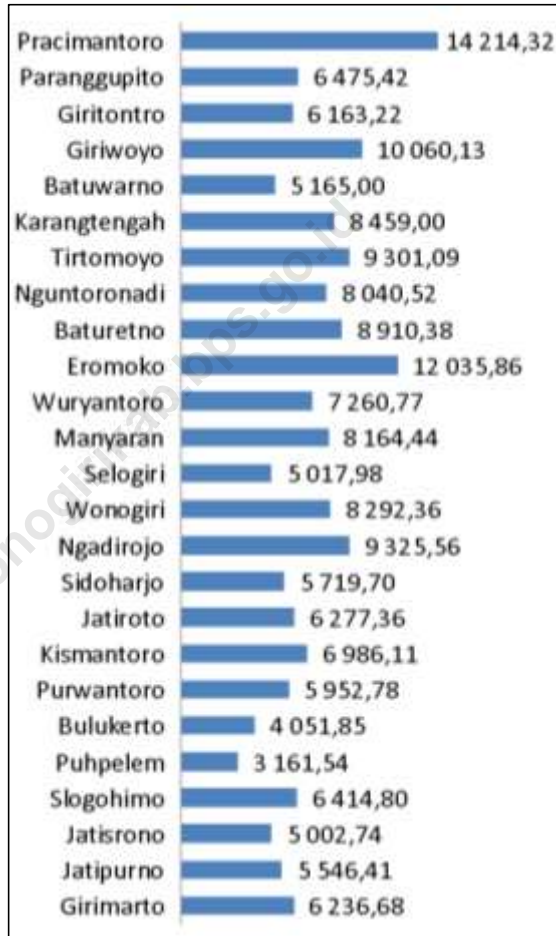
### DESCRIPTION

*Wonogiri Regency as one of Central Java regencies located between 7° 32' - 8° 15' South latitude, and between 110° 41' - 111° 18' East longitude. Wonogiri Regency located about 32 kms southern of Solo City. It is bordered by East Java Province in the eastern and Special Region of Yogyakarta in the western.*

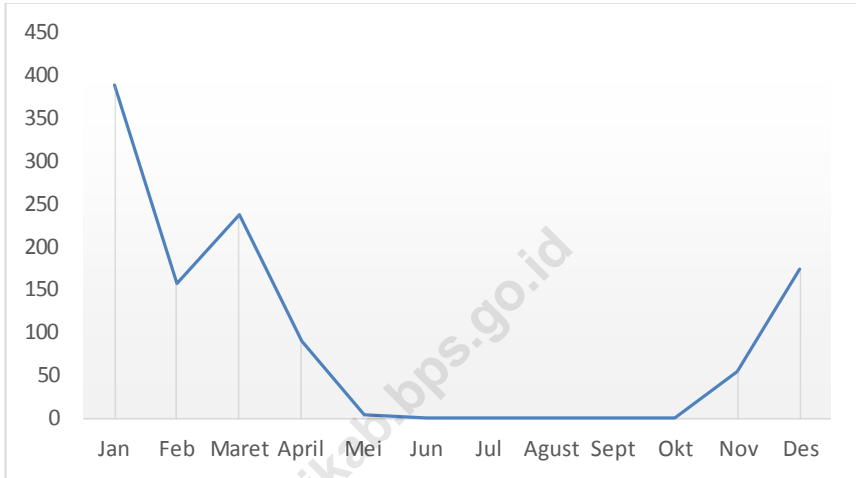
*Wonogiri Regency occupies an area of 182.236,02 Ha. The largest is Pracimantoro Subdistrict (7,8% of total) and the smallest is Puhpelem Subdistrict (1,73% of total).*

*According to the Wonogiri District Meteorological Station, the air temperature in Wonogiri during the dry season and in the rainy season is a maximum of 36,67 ° C and a minimum of 16,82 ° C. The number of rainy days in the dry season is 12 rainy days and in the rainy season 65 rainy days.*

**Gambar 1.1** Luas Wilayah Menurut Kecamatan di Kabupaten Wonogiri (hektar), 2019  
*Picture* **1.1** Total Area by Subdistrict in Wonogiri Regency (hectare), 2019



**Gambar 1.2** Jumlah Curah Hujan Menurut Bulan di Kabupaten Wonogiri (mm<sup>3</sup>), 2019  
**Picture** Amount of Rainfall by Month in Wonogiri Regency (°C), 2019



## 1.1 KEADAAN GEOGRAFI

*GEOGRAPHY CONDITION*

**Tabel 1.1.1** Luas Daerah dan Jumlah Pulau Menurut Kecamatan di Kabupaten Wonogiri, 2019  
*Table Total Area and Number of Islands by Subdistrict in Wonogiri Regency, 2019*

	Kecamatan <i>Subdistrict</i>	Ibukota Kecamatan <i>Capital of Sub District</i>	Luas <sup>1</sup> (km <sup>2</sup> ) <i>Total Area<sup>1</sup> (square.km)</i>
	(1)	(2)	(3)
1	Pra ci mantoro	Pra ci mantoro	142,14
2	Pa ra nggupito	Pa ra nggupito	64,75
3	Giri tontro	Giri tontro	61,63
4	Giri woyo	Giri woyo	100,60
5	Batuwarno	Ba tuwarno	51,65
6	Ka ra ngtengah	Ka ra ngtengah	84,59
7	Ti rto moyo	Ti rto moyo	93,01
8	Nguntoronadi	Ke dungrejo	80,41
9	Ba turetno	Ba turetno	89,10
10	Eromoko	Eromoko	120,36
11	Wurya ntoro	Wurya ntoro	72,61
12	Ma nya ran	Ka ra nglor	81,64
13	Se logiri	Ka liancar	50,18
14	Wonogiri	Giri purwo	82,92
15	Ngadirojo	Ngadirojo Kidul	93,26
16	Si doharjo	Si doharjo	57,20
17	Ja ti roto	Ja ti roto	62,77
18	Ki s mantoro	Ki s mantoro	69,86
19	Purwa ntoro	Ba ngstri	59,53
20	Bu lukerto	Bu lurejo	40,52
21	Pu hpelem	Pu hpelem	31,62
22	Sl ogohimo	Sl ogohimo	64,15
23	Ja tisono	Ja tisono	50,03
24	Ja ti purno	Ja ti purno	55,46
25	Giri marto	Ta mbakmerang	62,37
	<b>Wonogiri</b>		<b>1822,36</b>

Lanjutan Tabel/*Continued Table* 1.1.1

<b>Kecamatan Subdistrict</b>		<b>Persentase terhadap Luas Kabupaten/Kota Percentage to Regency/Municipality's Area</b>	<b>Jumlah Pulau<sup>2</sup> Number of Islands<sup>2</sup></b>
<b>(1)</b>		<b>(4)</b>	<b>(5)</b>
1	Pra ciantoro	7,80	1
2	Para nggupito	3,55	1
3	Giri tontro	3,38	1
4	Giriwoyo	5,52	1
5	Batuwarno	2,83	1
6	Kara ngtengah	4,64	1
7	Tirtomoyo	5,10	1
8	Nguntoronadi	4,41	1
9	Baturetno	4,89	1
10	Eromoko	6,60	1
11	Wuryantoro	3,98	1
12	Manyanan	4,48	1
13	Selogiri	2,75	1
14	Wonogiri	4,55	1
15	Nga dirojo	5,12	1
16	Sido harjo	3,14	1
17	Jatiroto	3,44	1
18	Kismantoro	3,83	1
19	Purw antoro	3,27	1
20	Bulukerto	2,22	1
21	Puhpelem	1,74	1
22	Slogohimo	3,52	1
23	Jatisrono	2,75	1
24	Jati purno	3,04	1
25	Giri marto	3,42	1
<b>Wonogiri</b>		<b>100,00</b>	<b>1</b>

Catatan/Note:

1. Berdasarkan Peraturan Menteri Dalam Negeri Nomor 137 Tahun 2017 tanggal 29 Desember 2017/Based on Minister of Home Affairs Regulation Number 137/2017, December 29, 2017
2. Berdasarkan informasi Kementerian Dalam Negeri Tahun 2018/Based on information from Ministry of Home Affairs, 2018

Sumber/Source: BPS Kabupaten Wonogiri/BPS-Statistics of Wonogiri Regency

**Tabel 1.1.2** Tinggi Wilayah dan Jarak ke Ibukota Menurut Kecamatan di Kabupaten Wonogiri, 2019  
**Table** *Altitude and Distance to the Capital of Regency/Municipality by Subdistrict in Wonogiri Regency, 2019*

	Kecamatan Subdistrict	Tinggi wilayah (mdpl)Altitude (m.a.s.l)	Jarak ke Ibukota Kabupaten Distance to the Capital of Regency
	(1)	(2)	(3)
1	Pracimantoro	250	38
2	Paranggupito	195	68
3	Giritontro	195	55
4	Giriwoyo	169	47
5	Batuwarno	274	54
6	Karangtengah	> 600	65
7	Tirtomoyo	171	36
8	Nguntoronadi	146	28
9	Baturetno	154	42
10	Eromoko	166	26
11	Wuryantoro	165	16
12	Manyarani	238	31
13	Selogiri	106	6
14	Wonogiri	141	0
15	Nga dirojo	243	8
16	Sidoarjo	348	20
17	Jatiroto	535	37
18	Kismantoro	348	52
19	Purwantoro	296	46
20	Bulukerto	235	53
21	Puhpelem	500	53
22	Slogohimo	470	36
23	Jatirono	411	29
24	Jatipurno	245	36
25	Girimarto	497	24

Sumber/Source: BPS Kabupaten Wonogiri/BPS-Statistics of Wonogiri Regency



**Tabel 1.1.3 Jarak Antar Kecamatan di Kabupaten Wonogiri (km), 2019**  
**Table Distance between Subdistrict in Wonogiri Regency(km), 2019**

0	WONOGIRI																								
6	SELOGIRI																								
8	14	NGADIROJO																							
28	34	20	NGUNTORONADI																						
16	22	36	54	WURYANTORO																					
31	37	39	59	12	MANYARAN																				
26	32	34	54	8	19	EROMOKO																			
38	44	46	35	22	33	12	PRACIMANTORO																		
42	48	34	14	43	54	44	32	BATURETNO																	
55	61	47	27	30	41	23	18	13	GIRITONTRO																
68	74	59	39	55	67	45	33	25	12	PARANGGUPITO															
47	52	38	19	38	49	28	16	5	8	18	GIRIWOYO														
54	60	46	26	55	66	45	33	9	21	14	14	BATUWARNO													
65	71	57	37	72	84	64	52	20	34	46	25	11	KARANGTENGAH												
36	42	28	8	52	63	62	37	16	29	41	21	25	36	TIRTOMOYO											
29	35	21	49	15	56	51	61	51	65	77	57	61	70	60	JATISRONO										
20	26	12	30	33	44	39	49	40	53	65	45	49	59	48	12	SIDOHARJO									
24	30	16	34	37	48	43	53	44	57	69	49	52	63	52	16	4	GIRIMARTO								
36	42	28	46	49	60	59	65	56	69	81	64	65	76	64	7	16	20	JATIPURNO							
37	43	29	47	50	91	56	66	57	70	82	64	66	77	65	7	14	29	14	JATIROTO						
46	51	36	56	59	70	65	75	66	79	91	71	75	86	74	14	34	24	34	24	PURWANTORO					
36	42	38	46	49	60	55	65	56	69	81	61	65	76	64	7	14	10	14	10	SLOGOHIMO					
53	59	41	63	66	77	72	82	73	86	98	78	82	93	81	25	25	26	7	18	8	18	BULUKERTO			
52	58	44	62	65	76	71	81	72	88	100	77	82	93	80	24	31	37	31	21	7	17	15	KISMANTORO		
53	58	43	63	66	77	72	82	73	86	98	78	82	93	81	21	41	31	41	31	7	14	5	15	PUHPELEM	

Sumber/Source: BPS Kabupaten Wonogiri/BPS-Statistics of Wonogiri Regency

## 1.2 IKLIM

## CLIMATE

**Tabel 1.2.1 Pengamatan Unsur Iklim Menurut Bulan di Kabupaten Wonogiri, 2019**  
**Table Observation of Climate Elements by Month in Wonogiri Regency, 2019**

Bulan/Month	Suhu Udara Temperature(°C)			Kelembaban Udara Humidity (%)		
	Min	Rata-rata Average	Maks Max	Min	Rata-rata Average	Maks Max
(1)	(2)	(3)	(4)	(5)	(6)	(7)
Januari/January	19,00	26,50	34,00	29,00	59,00	89,00
Februari/February	18,82	26,66	34,50	28,72	58,15	87,58
Maret/March	19,49	27,65	35,82	28,70	58,08	87,46
April/April	18,68	26,55	34,43	28,62	58,42	88,23
Mei/May	19,18	27,46	35,75	28,74	57,57	86,41
Juni/June	18,00	27,29	36,59	28,74	57,63	86,53
Juli/July	18,75	27,52	36,29	28,66	57,82	86,99
Agustus/August	16,82	26,74	36,67	28,69	57,52	86,35
September/September	18,47	27,48	36,50	28,79	58,03	87,27
Oktober/October	18,36	27,34	36,33	28,70	57,74	86,78
November/November	19,57	27,51	35,49	28,69	58,69	88,69
Desember/December	19,38	27,24	35,11	28,70	58,35	88,00

Lanjutan Tabel/*Continued Table 1.2.1*

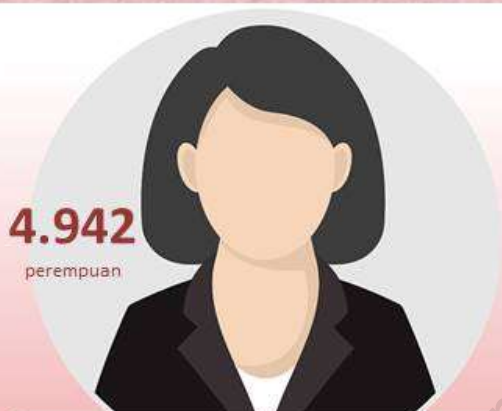
Bulan/ <i>Month</i>	Kecepatan Angin/ <i>Wind Velocity</i> (knot)			Tekanan Udara <i>Atmospheric Pressure</i> (mb)		
	Min	Rata-rata <i>Average</i>	Maks <i>Max</i>	Min	Rata-rata <i>Average</i>	Maks <i>Max</i>
(1)	(8)	(9)	(10)	(11)	(12)	(13)
Januari/ <i>January</i>	...	0,99	...	...	...	...
Februari/ <i>February</i>	...	1,00	...	...	...	...
Maret/ <i>March</i>	...	1,11	...	...	...	...
April/ <i>April</i>	...	1,15	...	...	...	...
Mei/ <i>May</i>	...	0,92	...	...	...	...
Juni/ <i>June</i>	...	0,74	...	...	...	...
Juli/ <i>July</i>	...	0,95	...	...	...	...
Agustus/ <i>August</i>	...	1,92	...	...	...	...
September/ <i>September</i>	...	0,92	...	...	...	...
Oktober/ <i>October</i>	...	1,24	...	...	...	...
November/ <i>November</i>	...	0,93	...	...	...	...
Desember/ <i>December</i>	...	0,98	...	...	...	...

Lanjutan Tabel/*Continued Table 1.2.1*

Bulan/ <i>Month</i>	Curah Hujan <i>Precipitation (mm<sup>3</sup>)</i>	Hari Hujan <i>Rainy Days</i>	Penyinaran Matahari <i>Duration of Sunshine</i>
(1)	(14)	(15)	(16)
Januari/ <i>January</i>	389	19	...
Februari/ <i>February</i>	158	15	...
Maret/ <i>March</i>	238	18	...
April/ <i>April</i>	90	10	...
Mei/ <i>May</i>	4	2	...
Juni/ <i>June</i>	-	-	...
Juli/ <i>July</i>	-	-	...
Agustus/ <i>August</i>	-	-	...
September/ <i>September</i>	-	-	...
Oktober/ <i>October</i>	-	-	...
November/ <i>November</i>	55	3	...
Desember/ <i>December</i>	174	10	...

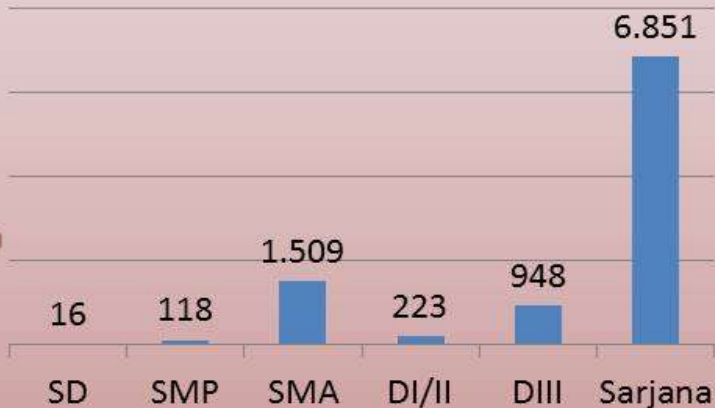
Sumber/Source: Stasiun Meteorologi Wonogiri (BPP Selogiri)/*Meteorology Station of Wonogiri Regency*





Jumlah PNS Kabupaten Wonogiri di tahun 2019 sebanyak  
**9.665**

## Jumlah PNS Menurut Tingkat Pendidikan





## PENJELASAN TEKNIS

## TECHNICAL NOTES

1. Anggota Dewan Perwakilan Rakyat Daerah (DPRD) dipilih melalui pemilihan umum (pemilu) dan dilantik dalam masa jabatan lima tahun.
  2. Dalam penyelenggaraan pemerintahan daerah, Bupati dan Wakil Bupati dibantu oleh perangkat daerah yang meliputi Sekretariat Daerah, Sekretariat DPRD, dan Dinas Daerah. Secara umum perangkat daerah atau sering disebut dengan Satuan Kerja Perangkat Daerah (SKPD) bertugas membantu penyusunan kebijakan, koordinasi dan pelaksanaan kebijakan yang menjadi urusan daerah.
  3. **Desa/Kelurahan** adalah satuan wilayah yang ditempati oleh sejumlah penduduk sebagai kesatuan masyarakat termasuk di dalamnya kesatuan masyarakat hukum yang mempunyai organisasi pemerintahan terendah dan langsung di bawah camat. Kepala desa dipilih oleh masyarakat setempat sedangkan kepala kelurahan (lurah) adalah pegawai negeri dan tidak dipilih oleh rakyat.
1. *Regional House of Representatives (DPRD) members are elected through a general election and appointed for a five-years membership.*
  2. *In the regional administration, the Regent and Vice-Regent assisted by the Region which includes the Regional Secretariat, the Parliament Secretariat and the Regional Office. In general, the area is often called the Work Units (SKPD) responsible to assist policy formulation, coordination and implementation of policies that become regional affairs.*
  3. *A village/Special village refers to the territory which is under the jurisdiction of the lowest administration unit of the Indonesian government. This includes the community which is headed by a village head who ranks directly below the subdistrict head. The heads of desa are democratically elected by the community whereas heads of kelurahan (lurah) are appointed as public servants.*



### ULASAN

Pemerintahan adalah suatu sistem yang mengatur segala kegiatan masyarakat dalam suatu daerah/wilayah/negara yang meliputi segala aspek kehidupan berdasarkan norma-norma tertentu.

Pemerintahan Wonogiri yang merupakan salah satu kabupaten di Provinsi Jawa Tengah mempunyai sistem pemerintahan yang sama dengan kabupaten lainnya. Dimana masing-masing kabupaten terdiri dari beberapa kecamatan. Sedangkan setiap kecamatan terbagi habis dalam beberapa desa/kelurahan.

Kabupaten Wonogiri terbagi dalam 25 Kecamatan. Wilayah ini terdiri dari 251 desa dan 43 kelurahan.

Pada tahun 2019, jumlah Pegawai Negeri Sipil (PNS) di lingkungan Pemerintah Kabupaten Wonogiri sebanyak 9.665 orang. Jumlah pegawai menurut pendidikan yang ditamatkan berturut-turut adalah SD/Sederajat (16 orang), SMP/Sederajat (118 orang), SMA/Sederajat (1.509 orang), DI/II (223 orang), DIII (948 orang) dan S1/S2/S3 (6.851 orang).

### DESCRIPTION

*Wonogiri Regency is divided into 25 subdistricts. It consists of 251 villages and 43 special villages.*

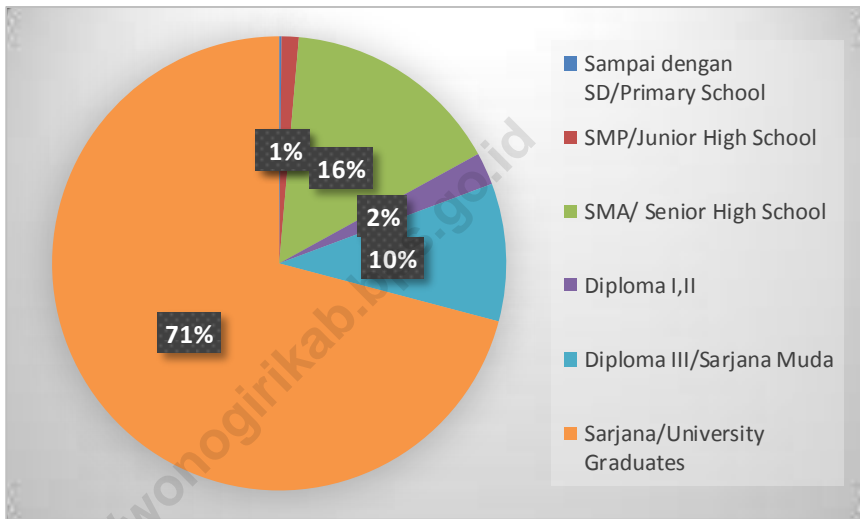
*A government is an administrative system to regulate all of people activities in a certain area/region/nation, which includes all aspects of human life under the certain norms of humanity.*

*Government of Wonogiri, one of the regency in Central Java Province, has a similar system of government with of other regency. Every regency consist of several subdistrict and every subdistrict divided into villages (villages/special villages).*

*Wonogiri Regency is divided into 25 subdistricts. It consists of 251 villages and 43 special villages.*

*In 2019, the number of civil servant of Wonogiri Regency is about 9,665 people. Based on education level, there are 16 people graduated from elementary school, 118 people from junior high school, 1,509 people from senior high school, 1,171 people from academy and 6,851 people are graduated from university.*

**Gambar 2.1** Pegawai Negeri Sipil Menurut Pendidikan Tertinggi yang Ditamatkan di Kabupaten Wonogiri, 2019  
*Picture* **Civil Servants by Educational Attainment in Wonogiri Regency, 2019**



## GOVERNMENT

### 2.1 WILAYAH ADMINISTRASI ADMINISTRATIVE AREA

**Tabel 2.1.1 Jumlah Kelurahan Menurut Kecamatan di Kabupaten Wonogiri, 2015-2019**  
*Number of Kelurahan by Sub District in Wonogiri Regency, 2015-2019*

Kecamatan Sub District	2015	2016	2017	2018	2019
(1)	(2)	(3)	(4)	(5)	(6)
1 Praci mantoro	1	1	1	1	1
2 Pa ranggupito	-	-	-	-	-
3 Giri tontro	2	2	2	2	2
4 Giri woyo	2	2	2	2	2
5 Batuwarno	1	1	1	1	1
6 Ka rangtengah	-	-	-	-	-
7 Tirtomoyo	2	2	2	2	2
8 Nguntoronadi	2	2	2	2	2
9 Baturetno	-	-	-	-	-
10 Eromoko	2	2	2	2	2
11 Wuryantoro	2	2	2	2	2
12 Manyaran	2	2	2	2	2
13 Selogiri	1	1	1	1	1
14 Wonogiri	6	6	6	6	6
15 Nga dirajo	2	2	2	2	2
16 Si doharjo	2	2	2	2	2
17 Jati roto	2	2	2	2	2
18 Ki smantoro	2	2	2	2	2
19 Purwa ntoro	2	2	2	2	2
20 Bul ukerto	1	1	1	1	1
21 Puhpelem	1	1	1	1	1
22 Slo ghimo	2	2	2	2	2
23 Jatisrono	2	2	2	2	2
24 Jati purno	2	2	2	2	2
25 Giri marto	2	2	2	2	2
<b>Wonogiri</b>	<b>43</b>	<b>43</b>	<b>43</b>	<b>43</b>	<b>43</b>

Sumber/Source: Peraturan Kepala Badan Pusat Statistik Nomor 29 Tahun 2018 Tanggal 15 Januari 2018 tentang Perubahan Atas Peraturan Kepala Badan Pusat Statistik Nomor 55 Tahun 2017 tentang Kode dan Nama Wilayah Kerja Statistik Tahun 2017/Chief Statistician Regulation Number 29/2018, January 15 2018, as a revision of Chief Statistician Regulation Number 55 of 2017 on Code and Name of Regional Level of Data Collection.

**Tabel 2.1.2 Jumlah Desa<sup>1</sup> Menurut Kecamatan di Kabupaten Wonogiri, 2015-2019**  
**Table** **Number of Villages<sup>1</sup> by Sub District in Wonogiri Regency, 2015-2019**

Kecamatan Sub District		2015	2016	2017	2018	2019
(1)		(2)	(3)	(4)	(5)	(6)
1	Pra ciantoro	17	17	17	17	17
2	Paranggupito	8	8	8	8	8
3	Giritontro	5	5	5	5	5
4	Giriwoyo	14	14	14	14	14
5	Batuwarno	7	7	7	7	7
6	Karangtengah	5	5	5	5	5
7	Tirtomoyo	12	12	12	12	12
8	Nguntoronadi	9	9	9	9	9
9	Baturetno	13	13	13	13	13
10	Eromoko	13	13	13	13	13
11	Wuryantoro	6	6	6	6	6
12	Manyanan	5	5	5	5	5
13	Selogiri	10	10	10	10	10
14	Wonogiri	9	9	9	9	9
15	Ngadirojo	9	9	9	9	9
16	Sidoarjo	10	10	10	10	10
17	Jatiroto	13	13	13	13	13
18	Kismantoro	8	8	8	8	8
19	Purwantoro	13	13	13	13	13
20	Bulukerto	9	9	9	9	9
21	Puhpelem	5	5	5	5	5
22	Slogohimo	15	15	15	15	15
23	Jatisrono	15	15	15	15	15
24	Jatipurno	9	9	9	9	9
25	Girimarto	12	12	12	12	12
Wonogiri		251	251	251	251	251

Catatan/Note:<sup>1</sup> Termasuk kelurahan dan Unit Permukiman Transmigrasi (UPT)/Include Transmigration Settlement Unit

Sumber/Source: Peraturan Kepala Badan Pusat Statistik Nomor 29 Tahun 2018 Tanggal 15 Januari 2018 tentang Perubahan Atas Peraturan Kepala Badan Pusat Statistik Nomor 55 Tahun 2017 tentang Kode dan Nama Wilayah Kerja Statistik Tahun 2017/Chief Statistician Regulation Number 29/2018, January 15 2018, as a revision of Chief Statistician Regulation Number 55 of 2017 on Code and Name of Regional Level of Data Collection.

**2.2 DEWAN PERWAKILAN RAKYAT**  
**REGIONAL HOUSE OF REPRESENTATIVE**

**Tabel 2.2.1** Jumlah Anggota Dewan Perwakilan Rakyat Daerah Menurut Partai Politik dan Jenis Kelamin di Kabupaten Wonogiri, 2019  
*Number of Regional House of Representative's Members by Political Parties dan Sexs, 2019*

	Partai Politik <i>Political Parties</i>	Jenis Kelamin/Sex		
		Laki-Laki <i>Male</i>	Perempuan <i>Female</i>	Jumlah <i>Total</i>
	(1)	(2)	(3)	(4)
1.	PDI Perjuangan	25	3	28
2.	Partai Golongan Karya	6	2	8
3.	Partai Keadilan Sejahtera	4	-	4
4.	Partai Demokrat	-	-	-
5.	Partai Amanat Nasional	2	1	3
6.	Partai Gerindra	2	2	4
7.	Partai Persatuan Pembangunan	-	-	-
8.	Partai Nasdem	-	-	-
9.	Partai Kebangkitan Bangsa	3	-	3

## 2.3 SUMBER DAYA MANUSIA

*HUMAN RESOURCES*

**Tabel 2.3.1** Jumlah Pegawai Negeri Sipil Menurut Jabatan dan Jenis Kelamin di Kabupaten Wonogiri, 2018 dan 2019  
**Table** *Number of Civil Servants by Occupation and Sex in Wonogiri Regency, 2018 and 2019*

Jabatan <i>Occupation</i>	2018		Jumlah <i>Total</i>
	Laki-Laki <i>Male</i>	Perempuan <i>Female</i>	
(1)	(2)	(3)	(4)
Fungsional Tertentu <i>Specific Functional</i>	3 134	3 713	6 847
Fungsional Umum/Staf <i>General Functional</i>	1 533	727	2 260
Struktural/Structural			
Eselon V/5th Echelon	-	-	-
Eselon IV/4th Echelon	415	220	635
Eselon III/3rd Echelon	134	24	158
Eselon II/2nd Echelon	20	3	23
Eselon I/1st Echelon	-	-	-
<b>Jumlah/Total</b>	<b>5 236</b>	<b>4 687</b>	<b>9 923</b>

## GOVERNMENT

Lanjutan Tabel/*Continued Table 2.3.1*

Jabatan <i>Occupation</i>	2019		
	Laki-Laki <i>Male</i>	Perempuan <i>Female</i>	Jumlah <i>Total</i>
(1)	(2)	(3)	(4)
Fungsional Tertentu <i>Specific Functional</i>	3 134	3 713	6 847
Fungsional Umum/Staf <i>General Functional</i>	1 533	727	2 260
<b>Struktural/Structural</b>			
Eselon V/5th Echelon	-	-	-
Eselon IV/4th Echelon	415	220	635
Eselon III/3rd Echelon	134	24	158
Eselon II/2nd Echelon	20	3	23
Eselon I/1st Echelon	-	-	-
<b>Jumlah/Total</b>	<b>5 236</b>	<b>4 687</b>	<b>9 923</b>

Sumber/*Source*: Badan Kepegawaian Daerah Kabupaten Wonogiri/ State Personnel Administration Board Representative Office of Wonogiri Regency

**Tabel 2.3.2 Jumlah Pegawai Negeri Sipil Menurut Tingkat Pendidikan dan Jenis Kelamin di Kabupaten Wonogiri, Desember 2018 dan Desember 2019**  
***Number of Civil Servants by Educational Level and Sex in Wonogiri Regency, December 2018 and December 2019***

Tingkat Pendidikan <i>Educational Level</i>	2018		
	Laki-Laki <i>Male</i>	Perempuan <i>Female</i>	Jumlah <i>Total</i>
(1)	(2)	(3)	(4)
Sampai dengan SD <i>Up to Primary School</i>	28	-	28
SMP/Sederajat <i>General/Vocational Junior High School</i>	181	5	186
SMA/Sederajat <i>General/Vocational Senior High School</i>	1 272	646	1 918
Diploma I, II <i>Diploma I, II</i>	528	535	1 063
Diploma III/Sarjana Muda <i>Diploma III/Bachelor</i>	277	715	992
Tingkat Sarjana/Doktor/Ph.d <i>University Graduates</i>	2 950	2 786	5 736
<b>Jumlah/Total</b>	<b>5 236</b>	<b>4 687</b>	<b>9 923</b>



**GOVERNMENT**

Lanjutan Tabel/*Continued Table 2.3.2*

Tingkat Pendidikan <i>Educational Level</i>	2019		
	Laki-Laki <i>Male</i>	Perempuan <i>Female</i>	Jumlah <i>Total</i>
(1)	(5)	(6)	(7)
Sampai dengan SD <i>Up to Primary School</i>	...	...	...
SMP/Sederajat <i>General/Vocational Junior High School</i>	...	...	...
SMA/Sederajat <i>General/Vocational Senior High School</i>	...	...	...
Diploma I, II <i>Diploma I, II</i>	...	...	...
Diploma III/Sarjana Muda <i>Diploma III/Bachelor</i>	...	...	...
Tingkat Sarjana/Doktor/Ph.d <i>University Graduates</i>	...	...	...
<b>Jumlah/Total</b>	...	...	...

Sumber/*Source*: Badan Kepegawaian Daerah Kabupaten Wonogiri/*State Personnel Administration Board Representative Office of Wonogiri Regency*

**Tabel 2.3.3 Jumlah Pegawai Negeri Sipil Menurut Tingkat Kepangkatan dan Jenis Kelamin di Kabupaten Wonogiri, 2018 dan 2019**  
**Table** *Number of Civil Servants by Hierarchy and Sex in Wonogiri Regency, 2018 and 2019*

Pangkat/Golongan/Ruang Hierarchy	2018		Jumlah Total
	Laki-Laki Male	Perempuan Female	
(1)	(2)	(3)	(4)
I/A (Juru Muda)	-	-	-
I/B (Juru Muda Tingkat I)	1	-	1
I/C (Juru)	29	-	29
I/D (Juru Tingkat I)	28	-	28
Golongan I/Range I	<b>58</b>	-	<b>58</b>
II/A (Pengatur Muda)	156	5	161
II/B (Pengatur Muda Tingkat I)	223	26	249
II/C (Pengatur)	580	383	963
II/D (Pengatur Tingkat I)	157	150	307
Golongan II/Range II	<b>1 116</b>	<b>564</b>	<b>1 680</b>
III/A (Penata Muda)	286	418	704
III/B (Penata Muda Tingkat I)	611	894	1 505
III/C (Penata)	465	555	1 020
III/D (Penata Tingkat I)	550	566	1 116
Golongan III/Range III	<b>1 912</b>	<b>2 433</b>	<b>4 345</b>
IV/A (Pembina Muda)	1 564	1 279	2 843
IV/B (Pembina Muda Tingkat I)	536	390	926
IV/C (Pembina)	42	19	61
IV/D (Pembina Tingkat I)	7	2	9
IV/E (Pembina Utama)	1	-	1
Golongan IV/Range IV	<b>2 150</b>	<b>1 690</b>	<b>3 840</b>
<b>Jumlah/Total</b>	<b>5 236</b>	<b>4 687</b>	<b>9 923</b>

## GOVERNMENT

Lanjutan Tabel/*Continued Table 2.3.3*

Pangkat/Golongan/Ruang <i>Hierarchy</i>	2019		
	Laki-Laki Male	Perempuan Female	Jumlah Total
(1)	(5)	(6)	(7)
I/A (Juru Muda)	-	-	-
I/B (Juru Muda Tingkat I)	1	-	1
I/C (Juru)	15	-	15
I/D (Juru Tingkat I)	29	-	29
Golongan I/ <i>Range I</i>	<b>45</b>	-	<b>45</b>
II/A (Pengatur Muda)	97	3	100
II/B (Pengatur Muda Tingkat I)	241	21	262
II/C (Pengatur)	429	375	804
II/D (Pengatur Tingkat I)	258	143	401
Golongan II/ <i>Range II</i>	<b>1 025</b>	<b>542</b>	<b>1 567</b>
III/A (Penata Muda)	384	558	942
III/B (Penata Muda Tingkat I)	532	798	1330
III/C (Penata)	505	687	1192
III/D (Penata Tingkat I)	533	578	1 111
Golongan III/ <i>Range III</i>	<b>1 954</b>	<b>2 621</b>	<b>4 575</b>
IV/A (Pembina Muda)	1 343	1 118	2 461
IV/B (Pembina Muda Tingkat I)	531	423	954
IV/C (Pembina)	36	17	53
IV/D (Pembina Tingkat I)	7	2	9
IV/E (Pembina Utama)	1	-	1
Golongan IV/ <i>Range IV</i>	<b>1 918</b>	<b>1 560</b>	<b>3 478</b>
<b>Jumlah/Total</b>	<b>4 942</b>	<b>4 723</b>	<b>9 665</b>

Sumber/*Source*: Badan Kepegawaian Daerah Kabupaten Wonogiri/*State Personnel Administration Board Representative Office of Wonogiri Regency*

**Tabel 2.3.4 Jumlah Pegawai Negeri Sipil Menurut Dinas/Instansi Pemerintah dan Jenis Kelamin di Kabupaten Wonogiri, 2019**  
**Table Number of Civil Servants by Institution/Office and Sex in Wonogiri Regency, 2019**

Dinas/Instansi Pemerintahan <i>Institution/Office</i>	Jenis Kelamin/Sex		
	Laki-Laki <i>Male</i>	Perempuan <i>Female</i>	Jumlah <i>Total</i>
(1)	(2)	(3)	(4)
1. SEKRETARIAT DAERAH	71	50	121
2. SEKRETARIAT DEWAN	22	13	35
3. INSPEKTORAT	22	20	42
4. BAPPEDA DAN LITBANG	18	13	31
5. BADAN KEPEGAWAIAN DAERAH (BKD)	27	18	45
6. DINAS PENANAMAN MODAL DAN PELAYANAN TERPADU SATU PINTU (DINAS PMPTSP)	13	10	23
7. DINAS PENGENDALIAN PENDUDUK DAN KELUARGA BERENCANA DAN PEMBERDAYAAN PEREMPUAN DAN PERLINDUNGAN ANAK (DINAS PPKB DAN P3A)	10	13	23
8. DINAS PEMBERDAYAAN MASYARAKAT DAN DESA KABUPATEN WONOGIRI (DINAS PMD)	16	17	33
9. DINAS PERHUBUNGAN (DISHUB)	48	6	54
10. RSUD dr. SUDIRAN MANGUN SUMARSO	165	253	418
11. DINAS PENDIDIKAN DAN KEBUDAYAAN	3026	3112	6138
12. DINAS KESEHATAN (DINKES)	308	853	1161
13. DINAS SOSIAL (DINSOS)	16	18	34
14. DINAS TENAGA KERJA (DISNAKER)	28	13	41
15. DINAS KOMUNIKASI DAN INFORMATIKA (DISKOMINFO)	19	8	27

## GOVERNMENT

Lanjutan Tabel/*Continued Table* 2.3.4

Dinas/Instansi Pemerintahan <i>Institution/Office</i>	Jenis Kelamin/ <i>Sex</i>		
	Laki-Laki <i>Male</i>	Perempuan <i>Female</i>	Jumlah <i>Total</i>
(1)	(2)	(3)	(4)
16. DINAS KEPENDUDUKAN DAN CAPIL (DISDUKCAPIL)	13	11	24
17. DINAS KEPEMUDAAN DAN OLAHRAGA DAN PARIWISATA (DISPORA)	44	6	50
18. DINAS PEKERJAAN UMUM (DPU)	113	12	125
19. DINAS KOPERASI, USAHA KECIL DAN MENENGAH DAN PERINDUSTRIAN DAN PERDAGANGAN (DINAS KUKM DAN PERINDAG)	134	15	149
20. DINAS PERUMAHAN RAKYAT DAN KAWASAN PERMUKIMAN DAN PERTANAHAN (DISPERA DAN KPP)	10	11	21
21. DINAS LINGKUNGAN HIDUP (DINAS LH)	128	10	138
22. DINAS PERTANIAN DAN PANGAN	84	31	115
23. DINAS KELAUTAN DAN PERIKANAN DAN PETERNAKAN (DISLAPERNAK)	57	20	77
24. DINAS KEARSIPAN	11	10	21
25. BADAN PENGELOLAAN KEUANGAN DAERAH (BPKD)	42	33	75
26. BADAN PENANGGULANGAN BENCANA DAERAH (BPBD)	10	3	13
27. SATUAN POLISI PAMONG PRAJA	47	6	53
28. KANTOR KESATUAN BANGSA DAN POLITIK	9	3	12
29. KECAMATAN WONOGIRI	29	15	44
30. KECAMATAN SELOGIRI	13	4	17
31. KECAMATAN NGADIROJO	19	5	24
32. KECAMATAN NGUNTORONADI	16	7	23
33. KECAMATAN TIRTOMOYO	16	7	23
34. KECAMATAN WURYANTORO	14	8	22
35. KECAMATAN EROMOKO	18	3	21

Lanjutan Tabel/*Continued Table 2.3.4*

Dinas/Instansi Pemerintahan <i>Institution/Office</i>	Jenis Kelamin/Sex		
	Laki-Laki <i>Male</i>	Perempuan <i>Female</i>	Jumlah <i>Total</i>
(1)	(2)	(3)	(4)
36. KECAMATAN PRACIMANTORO	23	7	30
37. KECAMATAN BATUWARNO	15	1	16
38. KECAMATAN GIRIWOYO	17	7	24
39. KECAMATAN MANYARAN	13	7	20
40. KECAMATAN BATURETNO	12	4	16
41. KECAMATAN GIRITONTRO	19	2	21
42. KECAMATAN KARANGTENGAH	11	0	11
43. KECAMATAN PARANGGUPITO	12	2	14
44. KECAMATAN SIDOHARJO	21	5	26
45. KECAMATAN GIRIMARTO	19	8	27
46. KECAMATAN JATISRONO	23	5	28
47. KECAMATAN JATIPURNO	18	5	23
48. KECAMATAN JATIROTO	16	6	22
49. KECAMATAN SLOGOHIMO	24	8	32
50. KECAMATAN PURWANTORO	18	10	28
51. KECAMATAN KISMANTORO	17	4	21
52. KECAMATAN BULUKERTO	16	3	19
53. KECAMATAN PUHPELEM	12	2	14
<b>Jumlah/Total</b>	<b>4942</b>	<b>4723</b>	<b>9665</b>

Catatan/Note:

Sumber/Source: Badan Kepegawaian Daerah Kabupaten Wonogiri/*State Personnel Administration Board Representative Office of Wonogiri Regency*

## GOVERNMENT

### 2.4 KEUANGAN PEMERINTAH GOVERNMENT FINANCE

**Tabel 2.4.1 Realisasi Pendapatan Pemerintah Kabupaten Wonogiri Menurut Jenis Pendapatan (ribu rupiah), 2016–2019**  
*Actual Revenues of Government of Wonogiri Regency by Source of Revenues (thousand rupiahs), 2016–2019*

Jenis Pendapatan		2016	2017
(1)		(2)	(3)
<b>1.</b>	<b>Pendapatan Asli Daerah (PAD)</b> <i>Original Local Government Revenue</i>	<b>218 604 854,60</b>	<b>333 840 434,90</b>
1.1	Pajak Daerah <i>Local Taxes</i>	34 831 059,27	46 909 993,22
1.2	Retribusi Daerah <i>Repayments</i>	19 796 736,55	20 620 834,63
1.3	Hasil Perusahaan Milik Daerah dan Pengelolaan Kekayaan Daerah yang Dipisahkan	11 176 328,65	13 847 657,82
1.4	Lain-lain PAD yang Sah/ <i>Other Original Local Gov. Revenue</i>	152 800 730,13	252 461 949,24
<b>2.</b>	<b>Dana Perimbangan</b> <i>Balanced Budget</i>	<b>1 470 168 336,26</b>	<b>1 520 105 622,89</b>
2.1	Bagi Hasil Pajak <i>Tax Sharing</i>	34 233 013,49	32 630 660,32
2.2	Bagi Hasil Bukan Pajak/Sumber Daya Alam <i>Non Tax/Natural Resources Sharing</i>	1 379 977,80	1 525 897,46
2.3	Dana Alokasi Umum <i>General Allocation Funds</i>	1 145 434 277,00	1 125 312 680,00
2.4	Dana Alokasi Khusus <i>Special Allocation Funds</i>	289 121 067,98	360 636 385,11
<b>3</b>	<b>Lain-lain Pendapatan yang Sah</b> <i>Other Legal Revenue</i>	<b>346 283 344,51</b>	<b>464 032 598,89</b>
3.1	Pendapatan Hibah <i>Grants</i>	8 686 293,65	3 602 903,89
3.2	Dana Darurat <i>Emergency Funds</i>	-	-
3.3	Dana Bagi Hasil Pajak dari Provinsi dan Pemerintah Daerah Lainnya <i>Tax Sharing From Province And Other Local Governments</i>	99 994 425,86	119 789 003,00
3.4	Dana Penyesuaian dan Otonomi Daerah <i>Autonomous Region and Balancing Funds</i>	192 177 735,00	250 604 868,00
3.5	Bantuan Keuangan dari Provinsi atau Pemerintah Daerah Lainnya <i>financial assistance from province and other local government</i>	45 424 890,00	90 035 824,00
3.6	Lainnya <i>Other Funds</i>		
<b>Jumlah/Total</b>		<b>2 035 056 535,37</b>	<b>2 317 978 656,68</b>

Lanjutan Tabel/Continued Table 2.4.1

Jenis Pendapatan		2018	2019
(1)		(4)	(5)
<b>1.</b>	<b>Pendapatan Asli Daerah (PAD)</b> <b>Original Local Government Revenue</b>	<b>269 032 427,62</b>	<b>223 667 851,90</b>
<b>1.1</b>	Pajak Daerah <i>Local Taxes</i>	54 709 783,51	47 430 140,00
<b>1.2</b>	Retribusi Daerah <i>Retributions</i>	23 668 124,25	15 628 450,00
<b>1.3</b>	Hasil Perusahaan Milik Daerah dan Pengelolaan Kekayaan Daerah yang Dipisahkan	16 155 010,69	16 207 265,90
<b>1.4</b>	Lain-lain PAD yang Sah/ <i>Other Original Local Gov. Revenue</i>	174 499 509,18	144 401 996,00
<b>2.</b>	<b>Dana Perimbangan</b> <b>Balanced Budget</b>	<b>1 532 139 685,48</b>	<b>1 629 133 038,00</b>
<b>2.1</b>	Bagi Hasil Pajak <i>Tax Sharing</i>	26 228 414,42	26 180 087,00
<b>2.2</b>	Bagi Hasil Bukan Pajak/Sumber Daya Alam <i>Non Tax/Natural Resources Sharing</i>	1581 592,20	2 300 169,00
<b>2.3</b>	Dana Alokasi Umum <i>General Allocation Funds</i>	1 124 733 467,00	1 173 233 177,00
<b>2.4</b>	Dana Alokasi Khusus <i>Special Allocation Funds</i>	379 596 211,85	427 419 605,00
<b>3</b>	<b>Lain-lain Pendapatan yang Sah</b> <b>Other Legal Revenue</b>	<b>497 004 487,90</b>	<b>475 922 606,00</b>
<b>3.1</b>	Pendapatan Hibah <i>Grants</i>	121 140 420,00	88 621 120,00
<b>3.2</b>	Dana Darurat <i>Emergency Funds</i>	-	-
<b>3.3</b>	Dana Bagi Hasil Pajak dari Provinsi dan Pemerintah Daerah Lainnya <i>Tax Sharing From Province And Other Local Governments</i>	120 111 130,00	112 338 151,00
<b>3.4</b>	Dana Penyesuaian dan Otonomi Daerah <i>Autonomous Region and Balancing Funds</i>	212 781 497,90	274 963 335,00
<b>3.5</b>	Bantuan Keuangan dari Provinsi atau Pemerintah Daerah Lainnya <i>financial assistance from province and other local government</i>	42 971 440,00	-
<b>3.6</b>	Lainnya <i>Other Funds</i>	-	-
<b>Jumlah/Total</b>		<b>2 298 176 600,99</b>	<b>2 328 723 495,90</b>

Keterangan/Note: <sup>1</sup> Data APBDSumber/Source: Survei Statistik Keuangan Daerah/*Financial Statistics of Provincial Government Survey*



## GOVERNMENT

**Tabel 2.4.2 Realisasi Belanja Pemerintah Kabupaten Wonogiri Menurut Jenis Belanja (ribu rupiah), 2016–2019**  
**Actual Revenues of Government of Wonogiri Regency by Kind of Expenditures Revenues (thousand rupiahs), 2016–2019**

Jenis Belanja Kind of Expenditures		2016	2017
(1)		(2)	(3)
<b>1.</b>	<b>Belanja Tidak Langsung Indirect Expenditure</b>	<b>1 420 004 217,46</b>	<b>1 375 127 538,82</b>
<b>1.1</b>	Belanja Pegawai Personnel expenditure	1104 670 045,76	1 005 408 810,41
<b>1.2</b>	Belanja Bunga Retributions	-	-
<b>1.3</b>	Belanja Subsidi Subsidies Expenditure	42 000,00	24880,00
<b>1.4</b>	Belanja Hibah Grant	11 567 400,00	15 170 200,00
<b>1.5</b>	Belanja Bantuan Sosial Social Expenditure	3 703 276,00	6 683 350,00
<b>1.6</b>	Belanja Bagi Hasil kepada Provinsi/Kabupaten/Kota Sharing Fund Expenditure to	4 759 706,00	4 858 491,00
<b>1.7</b>	Belanja Bantuan Keuangan kepada Provinsi/ Kabupaten/ Kota dan Pemerintah Desa Financial Assistance Expenditure to Provincial/ District/City and Village Government	295 254 455,20	338 636 026,20
<b>1.8</b>	Belanja Tidak Terduga Unpredicted Expenditure	7 334,50	4 345 781,21
<b>2.</b>	<b>Belanja Langsung Direct Expenditure</b>	<b>712 905 434,58</b>	<b>940 471 969,21</b>
<b>2.1</b>	Belanja Pegawai Personnel expenditure	89 292 649,19	117 108 241,08
<b>2.2</b>	Belanja Barang dan Jasa Goods and Services Expenditure	219 059 203,15	320 148 449,63
<b>2.3</b>	Belanja Modal Capital expenditure	404 553 582,24	503 215 278,50
<b>Jumlah/Total</b>		<b>2.132.909.652,04</b>	<b>2.315.599.508,03</b>

Lanjutan Tabel/*Continued Table 2.4.2*

Jenis Belanja <i>Kind of Expenditures</i>		2018	2019
(1)		(4)	(5)
<b>1.</b>	<b>Belanja Tidak Langsung <i>Indirect Expenditure</i></b>	<b>1 360 427 654,99</b>	<b>1 503 195 767,50</b>
1.1	Belanja Pegawai <i>Personnel expenditure</i>	1 000 968 134,26	1 097 800 565,40
1.2	Belanja Bunga <i>Rebtributions</i>	-	-
1.3	Belanja Subsidi <i>Subsidies Expenditure</i>	8 592,00	411 804,00
1.4	Belanja Hibah <i>Grant</i>	15 134 708,00	20 226 745,00
1.5	Belanja Bantuan Sosial <i>Social Expenditure</i>	11 941 150,00	10 177 250,00
1.6	Belanja Bagi Hasil kepada Provinsi/Kabupaten/Kota <i>Sharing Fund Expenditure to</i>	6 046 222,00	6 305 759,00
1.7	Belanja Bantuan Keuangan kepada Provinsi/ Kabupaten/ Kota dan Pemerintah Desa <i>Financial Assistance Expenditure to Provincial/ District/City and Village Government</i>	325 930 644,00	367 273 644,10
1.8	Belanja Tidak Terduga <i>Unpredicted Expenditure</i>	398 204,74	1 000 000,00
<b>2.</b>	<b>Belanja Langsung <i>Direct Expenditure</i></b>	<b>886 433 593,85</b>	<b>920 150 128,40</b>
2.1	Belanja Pegawai <i>Personnel expenditure</i>	140 156 808,80	143 133 417,02
2.2	Belanja Barang dan Jasa <i>Goods and Services Expenditure</i>	339 377 132,96	354 745 722,63
2.3	Belanja Modal <i>Capital expenditure</i>	406 899 652,09	422 270 988,74
<b>Jumlah/Total</b>		<b>2 246 861 248,84</b>	<b>2 423 345 895,90</b>

Keterangan/Note: <sup>1</sup> Data APBDSumber/Source: Survei Statistik Keuangan Daerah/*Financial Statistics of Provincial Government Survey*



# PENDUDUK DAN KETENAGAKERJAAN

## POPULATION AND EMPLOYMENT

BAB  
Chapter

03

Statistik Kependudukan Kabupaten Wonogiri, 2019



Jumlah Penduduk  
**959** ribu orang



Pertumbuhan Penduduk  
2018-2019  
**0,50 %**



Sex Ratio  
**95**

JUMLAH ANGKATAN  
KERJA KABUPATEN  
WONOGIRI, 2019

**539**

RIBU ORANG





**PENJELASAN TEKNIS**

1. Sumber utama data kependudukan adalah sensus penduduk yang dilaksanakan setiap sepuluh tahun sekali. Sensus penduduk telah dilaksanakan sebanyak enam kali sejak Indonesia merdeka, yaitu tahun 1961, 1971, 1980, 1990, 2000, dan 2010.

Di dalam sensus penduduk, pencacahan dilakukan terhadap seluruh penduduk yang berdomisili di wilayah teritorial Indonesia termasuk warga negara asing kecuali anggota korps diplomatik negara sahabat beserta keluarganya.

Metode pengumpulan data dalam sensus dilakukan dengan wawancara antara petugas sensus dengan responden dan juga melalui *e-census*. Pencatatan penduduk menggunakan konsep usual residence, yaitu konsep di mana penduduk biasa bertempat tinggal. Bagi penduduk yang bertempat tinggal tetap dicacah di mana mereka biasa tinggal, sedangkan untuk penduduk yang tidak bertempat tinggal tetap dicacah di tempat di mana mereka ditemukan petugas sensus pada malam 'Hari Sensus'. Termasuk penduduk yang tidak bertempat tinggal tetap adalah

**TECHNICAL NOTES**

1. *The main source of demographic data is population census, which is conducted every ten years. Population Census has been conducted six times since Indonesia's independence: 1961, 1971, 1980, 1990, 2000, and 2010.*

*The population census enumerates all residents who domicile in the entire territory of Indonesia including foreign citizens except the diplomatic corps members and their families.*

*The method of data collection in a population census involves interviewing respondents and conducting e-census. Enumeration of the population uses the concept of "usual residence", which is the concept of "places where people usually live". De jure was applied to the permanent residents, while de facto was applied to non-permanent residents. The permanent residents were enumerated in place where they normally live, the non-permanent residents were enumerated where they were found by the enumerators, on the night of 'Census Date'. The non permanent residents include homeless people, ship crew, boat people, remote*

## POPULATION AND EMPLOYMENT

tuna wisma, awak kapal berbendera Indonesia, penghuni perahu/rumah apung, masyarakat terpencil/terasing, dan pengungsi. Bagi mereka yang mempunyai tempat tinggal tetap dan sedang bepergian ke luar wilayah lebih dari enam bulan, tidak dicacah di tempat tinggalnya, tetapi dicacah di tempat tujuannya. Untuk tahun yang tidak dilaksanakan sensus penduduk, data kependudukan diperoleh dari hasil proyeksi penduduk. Proyeksi penduduk merupakan suatu perhitungan ilmiah yang didasarkan pada asumsi dari komponen-komponen perubahan penduduk, yaitu kelahiran, kematian, dan migrasi. Proyeksi penduduk Indonesia 2010–2035 menggunakan data dasar penduduk hasil SP2010.

2. **Penduduk Indonesia** adalah semua orang yang berdomisili di wilayah teritorial Indonesia selama 6 bulan atau lebih dan atau mereka yang berdomisili kurang dari 6 bulan tetapi bertujuan menetap.
3. **Laju pertumbuhan penduduk** adalah angka yang menunjukkan persentase pertambahan penduduk dalam jangka waktu tertentu.

*area community, and internally displaced persons. Those who had permanent residence and had been travelling away from their home for six months or more were not enumerated in their permanent place, but in the place where they were during the census.*

*For the periods where the population census is not conducted, population projection is done to estimate population during those years. The population projection is an estimate based on the demographic components, such as birth, death, and migration. Indonesia's 2010–2035 population projection used the 2010 Population Census as the base population.*

2. **The population of Indonesia** are all residents of the entire territory of Indonesia who have stayed for six months or longer, and those who intended to stay more than six months even though their length of stay is less than six months.
3. **The growth rate of population** is the number that show percentage of population growth within a specified period.

4. **Kepadatan penduduk** adalah rasio banyaknya penduduk per kilometer persegi.
  5. **Rasio jenis kelamin** adalah perbandingan antara penduduk laki-laki dan penduduk perempuan pada suatu wilayah dan waktu tertentu. Biasanya dinyatakan dengan banyaknya penduduk laki-laki untuk 100 penduduk perempuan.
  6. **Distribusi penduduk** adalah pola persebaran penduduk di suatu wilayah, baik berdasarkan batas-batas geografis maupun berdasarkan batas-batas administrasi pemerintahan.
  7. **Komposisi penduduk** adalah pola persebaran penduduk menurut karakteristiknya, contoh: penduduk menurut kelompok umur, penduduk menurut jenis kelamin
  8. **Penduduk usia kerja** adalah penduduk yang berumur 15 tahun ke atas.
  9. **Angkatan kerja** adalah penduduk usia kerja (15 tahun ke atas) yang bekerja, punya pekerjaan namun sementara tidak bekerja, dan pengangguran.
4. **Population density** is ratio of population per square kilometer.
  5. **Sex ratio** is the ratio of males population to females population in a given area and time, usually expressed as the number of males for every 100 females.
  6. **Population distribution** is the pattern of population distribution in an area, either by geographic boundaries or by government administrative boundaries.
  7. **Population composition** is the pattern of population distribution by its characteristics, example: population by age group, population by sex
  8. **Working age population** is persons of 15 years and over.
  9. **Labor force or economically active** are persons of 15 years and over, who in the previous week were working, temporarily absent from work but having jobs, and unemployment.



## POPULATION AND EMPLOYMENT

10. **Bekerja** adalah kegiatan ekonomi yang dilakukan oleh seseorang dengan maksud memperoleh atau membantu memperoleh pendapatan atau keuntungan dan lamanya bekerja paling sedikit 1 jam secara terus menerus dalam seminggu yang lalu (termasuk pekerja keluarga tanpa upah yang membantu dalam suatu usaha/kegiatan ekonomi).
10. **Working** is economic activity conducted by a person and intended to earn income by doing work or helping to do work at least one hour continuously during the reference week (including unpaid family worker/s for any economic activity).
11. **Jumlah jam kerja seluruhnya** adalah jumlah jam kerja yang digunakan untuk bekerja (tidak termasuk jam kerja istirahat resmi dan jam kerja yang digunakan untuk hal-hal di luar pekerjaan).
11. **Total working hours** is the total hours spent by an employee to perform all jobs (excluding the time used for other activities which are not classified as work).
12. **Lapangan usaha** adalah bidang kegiatan dari pekerjaan/tempat bekerja di mana seseorang bekerja. Klasifikasi lapangan usaha mengikuti Klasifikasi Baku Lapangan Usaha Indonesia (KBLI) dalam 1 digit.
12. **Industry** is field of a person's activity or establishment. The classification of industries follows the Indonesia Standard Industrial Classification (KBLI) in one digit.
13. **Status pekerjaan** adalah kedudukan seseorang dalam unit usaha/kegiatan dalam melakukan pekerjaan.
13. **Employment status** is the status of a person at his place of work or establishment where he was employed.
14. **Berusaha sendiri tanpa dibantu orang lain** adalah bekerja atau berusaha dengan menanggung
14. **Own-account worker** is a person who works at his own risk without assisted by paid per mount worker

risiko secara ekonomis, yaitu dengan tidak kembalinya ongkos produksi yang telah dikeluarkan dalam rangka usahanya tersebut, serta tidak menggunakan pekerja dibayar maupun pekerja tak dibayar, termasuk yang sifat pekerjaannya memerlukan teknologi atau keahlian khusus.

*or unpaid worker include technical job or skill job.*

15. **Berusaha dibantu buruh tidak tetap/buruh tidak dibayar** adalah bekerja atau berusaha atas risiko sendiri, dan menggunakan buruh/pekerja tak dibayar dan atau buruh/pekerja tidak tetap.

15. ***Employer assisted by temporary workers/unpaid worker*** is a person who works at his own risk and assisted by temporary worker/unpaid worker.

16. **Berusaha dibantu buruh tetap/buruh dibayar** adalah berusaha atas risiko sendiri dan mempekerjakan paling sedikit satu orang buruh/pekerja tetap yang dibayar.

16. ***Employer assisted by permanent workers/paid workers*** is a person who does his business at her/his own risk at least one assisted by paid permanent worker.

17. **Buruh/karyawan/pegawai** adalah seseorang yang bekerja pada orang lain atau instansi/kantor/perusahaan secara tetap dengan menerima upah/gaji baik berupa uang maupun barang. Buruh yang tidak mempunyai majikan tetap, tidak digolongkan sebagai buruh/karyawan, tetapi sebagai pekerja bebas. Seseorang dianggap memiliki majikan tetap

17. ***Employee*** is a person who work permanently for other people or institution/office/ company and gains some money/cash or goods as wage/salary. Labor who have no permanent employer is not categorized as a laborer/worker/employee but casual worker. A laborers in general is considered to have a permanent employer if he has the

## POPULATION AND EMPLOYMENT

jika memiliki 1 (satu) majikan (orang/rumah tangga) yang sama dalam sebulan terakhir, khusus pada sektor bangunan batasannya tiga bulan. Apabila majikannya instansi/lembaga, boleh lebih dari satu.

*same employer during the past month, particularly for building construction sector is 3 months. If the employer is an institution, more than 1 (one) employer is allowed.*

18. **Pekerja bebas** adalah seseorang yang bekerja pada orang lain/majikan/institusi yang tidak tetap (lebih dari 1 majikan dalam sebulan terakhir) di usaha pertanian baik berupa usaha rumah tangga maupun bukan usaha rumah tangga, ataupun di nonpertanian atas dasar balas jasa dengan menerima upah atau imbalan baik berupa uang maupun barang, dan baik dengan sistem pembayaran harian maupun borongan

18. **Casual employee** is a person who does not work permanently for other people/employer/institution (more than 1 employer during the last 1 month) in agricultural sector, either home industry or not home industry, or in non-agricultural sector based on remuneration paid with money or goods, and based on daily or contact payment system.

19. **Pekerja tak dibayar** adalah seseorang yang bekerja membantu usaha untuk memperoleh penghasilan/keuntungan yang dilakukan oleh salah seorang anggota rumah tangga atau bukan anggota rumah tangga tanpa mendapat upah/gaji baik berupa uang maupun barang.

19. **Unpaid worker** is a person who intended to work without pay either with money or good, in an establishment run by other members of the family, relative or neighbour.

## ULASAN

## DESCRIPTION

**Kependudukan**

Penduduk Kabupaten Wonogiri berdasarkan proyeksi penduduk tahun 2019 sebanyak 959.490 jiwa. Dibandingkan dengan proyeksi jumlah penduduk tahun 2018, penduduk Wonogiri mengalami pertumbuhan sebesar 0,50 persen. Sementara itu besarnya angka rasio jenis kelamin tahun 2019 penduduk laki-laki terhadap penduduk perempuan sebesar 95.

Kepadatan penduduk di Kabupaten Wonogiri tahun 2019 mencapai 527 jiwa/km<sup>2</sup>. Kepadatan Penduduk di 25 kecamatan cukup beragam dengan kepadatan penduduk tertinggi terletak di Kecamatan Jatisrono dengan kepadatan sebesar 1.162 jiwa/km<sup>2</sup> dan terendah di Kecamatan Paranggupito sebesar 260 jiwa/km<sup>2</sup>.

**Ketenagakerjaan**

Penduduk Wonogiri berusia 15 tahun atau lebih pada tahun 2019 mencapai 774.280 orang. Jumlah angkatan kerja sebanyak 539.433 orang, dimana 525.718 orang diantaranya bekerja di berbagai sektor usaha, sedangkan sisanya 13.715 masih menganggur. Jumlah tersebut menjadikan angka tingkat pengangguran menjadi 2,54%.

**Population**


*Wonogiri population based population projections for 2019 were 959.490 people. This compares with a total Wonogiri Population in 2018, the Population growth of Wonogiri are 0,50 percent. While the magnitude of the sex ratio in 2019 the male population towards the female population are 95.*

*Population density of WonogiriRegency in 2019 reached 527 people/km<sup>2</sup>. Population density in 25subdistrict are quite diverse with the highest population density of subdistrict is located in the Jatisrono Subdistrict with the number of density are 1.162 people/km<sup>2</sup> and the lowest in Subdistrict Paranggupito with 260 people/km<sup>2</sup>.*

**Employment**

*Population of ages more than 15 years old in 2019 reached 774.280 people. Labor force are 539.433 people, as 525.718 of them are working in various industries, and the rest of them as many as 13.715 are not working or defined as unemployment. This numbers make the unemployment rate to become 2.54 percent.*

**Gambar 3.1 Jumlah Penduduk Menurut Kecamatan di Kabupaten Wonogiri (jiwa), 2019**  
*Population by Subdistrict in Wonogiri Regency (people), 2019*



## 3.1 PENDUDUK

## POPULATION

**Tabel 3.1.1 Penduduk, Laju Pertumbuhan Penduduk, Distribusi Persentase Penduduk, Kepadatan Penduduk, Rasio Jenis Kelamin Penduduk Menurut Kecamatan di Kabupaten Wonogiri, 2019**  
**Population, Population Growth Rate, Percentage Distribution of Population, Population Density, and Population Sex Ratio by Subdistrict in Wonogiri Regency, 2019**

Kecamatan Subdistrict	Jumlah Penduduk (ribujiwa) Population (people)			Pertumbuhan Penduduk per Tahun/Annual Population Growth Rate (%)	
	2010*)	2018	2019	2010-2019	2018-2019
(1)	(2)	(3)	(4)	(5)	(6)
1 Pra cimantoro	58,89	61,75	62,04	5,35	0,47
2 Para nggupito	16,53	16,82	16,84	1,88	0,12
3 Giri tontro	19,28	19,62	19,64	1,87	0,10
4 Giri woyo	35,88	36,51	36,55	1,87	0,11
5 Ba tuwarno	16,91	17,20	17,22	1,83	0,12
6 Karangtengah	22,03	23,57	23,74	7,76	0,72
7 Tirtomoyo	48,65	49,90	50,00	2,77	0,20
8 Nguntoronadi	22,65	23,02	23,07	1,75	1,85
9 Ba turetno	44,32	45,59	45,69	3,09	0,22
10 Eromoko	40,54	41,38	41,44	2,22	0,14
11 Wuryantoro	25,48	26,08	26,13	2,55	0,19
12 Manyaran	33,87	35,19	35,31	4,25	0,34
13 Selogiri	37,83	38,49	38,53	1,85	0,10
14 Wonogiri	77,27	81,53	81,97	6,08	0,54
15 Nga dirojo	52,83	53,75	53,81	1,86	0,11
16 Sido harjo	39,33	42,38	42,72	8,62	0,80
17 Ja tiroto	35,62	36,25	36,28	1,85	0,08
18 Kismantoro	35,50	36,12	36,16	1,86	0,11
19 Purwantoro	48,05	48,88	48,93	1,83	0,10
20 Bulukerto	28,85	29,36	29,39	1,87	0,10
21 Puhpelem	18,95	19,63	19,70	3,96	0,36
22 Slo gohimo	45,11	46,45	46,56	3,21	0,24
23 Ja tisrono	56,13	57,99	58,15	3,60	0,28
24 Ja ti purno	30,70	31,23	31,26	1,82	0,10
25 Giri marto	37,68	38,34	38,38	1,86	0,10
<b>Wonogiri</b>	<b>928,90</b>	<b>954,71</b>	<b>959,49</b>	<b>3,29</b>	<b>0,50</b>

Sumber/Source: Proyeksi Penduduk Indonesia 2010–2020/Indonesia Population Projection 2010–2020

**POPULATION AND EMPLOYMENT**

Lanjutan Tabel/*Continued Table 3.1.1*

Kecamatan <i>Subdistrict</i>		Persentase Penduduk <i>Percentage of Total Population</i>	Kepadatan Penduduk per km <sup>2</sup> <i>Population Density per sq.km</i>	Rasio Jenis Kelamin Penduduk <i>Population Sex Ratio</i>
(1)	(2)	(3)	(4)	
1	Pracimantoro	6,47	436	90
2	Paranggupito	1,75	260	89
3	Giritontro	2,05	319	87
4	Giriwoyo	3,81	363	90
5	Batuwarno	1,79	333	92
6	Karangtengah	2,47	281	97
7	Tirtomoyo	5,21	538	95
8	Nguntoronadi	2,40	287	96
9	Baturetno	4,76	513	94
10	Eromoko	4,32	344	92
11	Wuryantoro	2,72	360	92
12	Manyanan	3,68	433	94
13	Selogiri	4,02	768	98
14	Wonogiri	8,54	988	97
15	Nga dirojo	5,61	577	96
16	Sidoarjo	4,45	747	95
17	Jatiroto	3,78	578	92
18	Kismantoro	3,77	518	96
19	Purwantoro	5,10	822	96
20	Bulukerto	3,06	725	98
21	Puhpelem	2,05	623	93
22	Slogohimo	4,85	726	95
23	Jatisrono	6,06	1162	96
24	Jatipurno	3,26	564	97
25	Girimarto	4,00	615	97
<b>Wonogiri</b>		<b>100,00</b>	<b>527</b>	<b>95</b>

Sumber/*Source*: Proyeksi Penduduk Indonesia 2010–2020/*Indonesia Population Projection 2010–2020*

3.2 KETENAGAKERJAAN/*EMPLOYMENT*

**Tabel 3.2.1** Jumlah Penduduk Berumur 15 Tahun Keatas Menurut Jenis Kegiatan Selama Seminggu yang Lalu dan Jenis Kelamin di Kabupaten Wonogiri, 2019  
*Population Aged 15 Years and Over by Type of Activity During The Previous Week and Sex in Wonogiri Regency, 2019*

Kegiatan Utama <i>Main Activity</i>	Jenis Kelamin/Sex		
	Laki-laki <i>Male</i>	Perempuan <i>Female</i>	Jumlah <i>Total</i>
(1)	(2)	(3)	(4)
Angkatan Kerja/ <i>Economically Active</i>	314 362	225 071	539 433
Bekerja/ <i>Working</i>	304 610	221 108	525 718
Pengangguran Terbuka/ <i>Unemployment</i>	9 752	3 963	13 715
Bukan Angkatan Kerja <i>Economically Inactive</i>	56 443	178 404	234 847
Sekolah/ <i>Attending School</i>	22 445	20 842	43 287
Mengurus Rumah Tangga/ <i>Housekeeping</i>	9 872	133 169	143 041
Lainnya/ <i>Others</i>	24 126	24 393	48 519
<b>Jumlah/<i>Total</i></b>	<b>370 805</b>	<b>403 475</b>	<b>774 280</b>
Tingkat Partisipasi Angkatan Kerja <i>Economically Active Participation Rate</i>	<b>84,78</b>	<b>55,78</b>	<b>69,67</b>
Tingkat Pengangguran/ <i>Unemployment Rate</i>	<b>3,10</b>	<b>1,76</b>	<b>2,54</b>

Sumber/*Source*:BPS, Survei Angkatan Kerja Nasional(Sakemas) Agustus/*National Labor Force Survey*



**Tabel 3.2.2 Jumlah Penduduk Berumur 15 Tahun Ke Atas Menurut Pendidikan Tertinggi yang Ditamatkan dan Jenis Kegiatan Selama Seminggu yang Lalu di Kabupaten Wonogiri, 2019**  
*Population Aged 15 Years and Over by Educational Attainment and Type of Activity During The Previous Week in Wonogiri Regency, 2019*

Pendidikan Tertinggi yang Ditamatkan <i>Educational Attainment</i>	Angkatan Kerja/ <i>Economically Active</i>			Persentase Bekerja terhadap Angkatan Kerja <i>Percentage of Working to Economically Active</i>
	Bekerja <i>Working</i>	Pengangguran <sup>2</sup> <i>Unemployment</i>	Jumlah Total	
(1)	(2)	(3)	(4)	(5)
≤Sekolah Dasar/≤ <i>Primary School</i>	271 056	2 326	273 382	99,15
Sekolah Menengah Pertama/ <i>Junior High School</i>	98 293	2 109	100 402	97,90
Sekolah Menengah Atas/ <i>Senior High School</i>	50 844	4 455	55 299	91,94
Sekolah Menengah Atas Kejuruan/ <i>Vocational Senior High School</i>	64 827	3 769	68 596	94,51
Perguruan Tinggi / Collage	40 698	1 056	41 754	97,47
<b>Jumlah/Total</b>	<b>525 718</b>	<b>13 715</b>	<b>539 433</b>	<b>97,46</b>

Lanjutan Tabel/*Continued Table 3.2.2*

Pendidikan Tertinggi yang Ditamatkan <i>Educational Attainment</i>	Bukan Angkatan Kerja <i>Not Economically Active</i>	Jumlah <i>Total</i>	Persentase Angkatan Kerja terhadap Penduduk Usia Kerja <i>Percentage of Economically Active to Working Ages Population</i>
(1)	(6)	(7)	(8)
≤Sekolah Dasar/≤ <i>Primary School</i>	122 484	395 866	69,06
Sekolah Menengah Pertama/ <i>Junior High School</i>	73 579	173 981	57,71
Sekolah Menengah Atas/ <i>Senior High School</i>	18 386	73 685	75,05
Sekolah Menengah Atas Kejuruan/ <i>Vocational Senior High School</i>	15 097	83 693	81,96
Perguruan Tinggi / Collage	5 301	47 055	88,73
<b>Jumlah/Total</b>	<b>234 847</b>	<b>774 280</b>	<b>69,67</b>

Sumber/*Source*: BPS, Survei Angkatan Kerja Nasional (SAKERNAS) Agustus/BPS, August *National Labor Force Survey*

**Tabel 3.2.3** Jumlah Penduduk Berumur 15 Tahun Ke Atas yang Bekerja Selama Seminggu yang Lalu Menurut Status Pekerjaan Utama dan Jenis Kelamin di Kabupaten Wonogiri, 2019  
*Population Aged 15 Years and Over Who Worked During the Previous Week by Main Employment Status and Sex in Wonogiri Regency, 2019*

Status Pekerjaan Utama <i>Main Employment Status</i>	Jenis Kelamin/Sex		Jumlah <i>Total</i>
	Laki-laki <i>Male</i>	Perempuan <i>Female</i>	
(1)	(2)	(3)	(4)
Berusaha sendiri <i>Own account worker</i>	59 057	43 237	102 294
Berusaha dibantu buruh tidak tetap/buruh tak dibayar <i>Employer assisted by temporary worker/unpaid worker</i>	89 433	29 573	119 006
Berusaha dibantu buruh tetap/buruh dibayar <i>Employer assisted by permanent worker/paid worker</i>	10 096	4 188	14 284
Buruh/Karyawan/Pegawai <i>Regular employee</i>	93 498	55 037	148 535
Pekerja bebas <i>Casual employee</i>	36 757	7 911	44 668
Pekerja keluarga/tak dibayar <i>Family worker/unpaid worker</i>	15 769	81 162	96 931
<b>Jumlah/Total</b>	<b>304 610</b>	<b>221 108</b>	<b>525 718</b>

Sumber/Source: BPS, Survei Angkatan Kerja Nasional (SAKERNAS) Agustus/BPS, August National Labor Force Survey

**Tabel 3.2.4** Jumlah Penduduk Berumur 15 Tahun Keatas yang Bekerja Selama Seminggu yang Lalu Menurut Kelompok Umur dan Jenis Kelamin di Kabupaten Wonogiri, 2019  
*Population Aged 15 Years and Over Who Worked During the Previous Week by Age Group and Sex in Wonogiri Regency, 2019*

Kelompok Umur <i>Age Group</i>	Jenis Kelamin/Sex		
	Laki-laki <i>Male</i>	Perempuan <i>Female</i>	Jumlah <i>Total</i>
(1)	(2)	(3)	(4)
15-24	27 094	18 037	45 131
25-30	26 076	15 348	41 424
31-34	16 667	12 916	29 583
35-44	59 361	46 313	105 674
45-54	67 540	50 761	118 301
55-59	32 505	26 854	59 359
60-64	28 535	22 058	50 593
65+	46 832	28 821	75 653
<b>Jumlah/Total</b>	<b>304 610</b>	<b>221 108</b>	<b>525 718</b>

Sumber/Source: BPS, Survei Angkatan Kerja Nasional (SAKERNAS) Agustus/BPS, August *National Labor Force Survey*

**Tabel 3.2.5** Jumlah Penduduk Berumur 15 Tahun Ke Atas yang Bekerja Selama Seminggu yang Lalu Menurut Jumlah Jam Kerja Seluruhnya dan Jenis Kelamin di Kabupaten Wonogiri, 2019  
*Population Aged 15 Years and Over Who Worked During the Previous Week by Total Working Hours and Sex in Wonogiri Regency, 2019*

Jumlah Jam Kerja Seluruhnya (jam) <i>Total Working Hours (hours)</i>	Jenis Kelamin/Sex		
	Laki-laki <i>Male</i>	Perempuan <i>Female</i>	Jumlah <i>Total</i>
(1)	(2)	(3)	(4)
0 <sup>1</sup>	5 931	3 223	9 154
1-14	15 334	31 159	46 493
15-24	18 914	28 476	47 390
25-34	26 529	22 676	49 205
35-40	33 182	29 739	62 921
41+	204 720	105 835	310 555
<b>Jumlah/Total</b>	<b>304 610</b>	<b>221 108</b>	<b>525 718</b>

Keterangan/Note: <sup>1</sup> Sementara tidak bekerja/Temporarily out of work

Sumber/Source: BPS, Survei Angkatan Kerja Nasional (SAKERNAS) Agustus/BPS, August National Labor Force Survey

**Tabel 3.2.6** Jumlah Penduduk Berumur 15 Tahun Ke Atas yang Bekerja Selama Seminggu yang Lalu Menurut Jumlah Jam Kerja Pada Pekerjaan Utama dan Jenis Kelamin di Kabupaten Wonogiri, 2019  
*Population Aged 15 Years and Over Who Worked During the Previous Week by Number of Working Hours on Main Industry and Sex in Wonogiri Regency, 2019*

Jumlah Jam Kerja Pada Pekerjaan Utama (jam) <i>Number of Working Hours on Main Industry (hours)</i>	Jenis Kelamin/Sex		
	Laki-laki <i>Male</i>	Perempuan <i>Female</i>	Jumlah <i>Total</i>
(1)	(2)	(3)	(4)
0 <sup>1</sup>	5 931	3 223	9 154
1-14	20 298	38 459	58 757
15-24	27 744	35 977	63 721
25-34	44 699	29 117	73 816
35-40	47 823	29 137	76 960
41+	158 115	85 195	243 310
<b>Jumlah/Total</b>	<b>304 610</b>	<b>221 108</b>	<b>525 718</b>

Keterangan/Note: <sup>1</sup> Sementara tidak bekerja/Temporarily out of work

Sumber/Source: BPS, Survei Angkatan Kerja Nasional (SAKERNAS) Agustus/BPS, August National Labor Force Survey



**APM APK Kabupaten Wonogiri Tahun 2019**  
Menurut Jenjang Pendidikan



**APM**

96,68

84,98

73,40

**APK**

111,70

95,71

90,45



252 Perawat



34 Puskesmas



393 Bidan

**Jumlah Fasilitas dan  
Tenaga Kesehatan  
Kabupaten Wonogiri, 2019**



10 Rumah Sakit



81 Dokter



189 Ahli Gizi





## PENJELASAN TEKNIS

1. **Tidak/belum pernah sekolah** adalah mereka yang tidak pernah atau belum pernah terdaftar dan tidak pernah atau belum pernah aktif mengikuti pendidikan di suatu jenjang pendidikan formal. Termasuk juga yang tamat/belum tamat taman kanak-kanak tetapi tidak melanjutkan ke sekolah dasar.
2. **Masih bersekolah** adalah mereka yang terdaftar dan aktif mengikuti pendidikan formal dan nonformal (Paket A, B, atau C), baik pendidikan dasar, menengah maupun pendidikan tinggi. Bagi mahasiswa yang sedang cuti dianggap masih bersekolah.
3. **Tidak bersekolah lagi** adalah mereka yang pernah terdaftar dan aktif mengikuti pendidikan di suatu jenjang pendidikan formal dan nonformal (Paket A, B, atau C), tetapi pada saat pencacahan tidak lagi terdaftar dan tidak aktif mengikuti pendidikan.
4. **Tamat sekolah** adalah menyelesaikan pelajaran yang ditandai dengan lulus ujian akhir pada kelas atau tingkat terakhir suatu jenjang pendidikan di sekolah

## TECHNICAL NOTES

1. **Not/never attending school** is someone who has never attended or never been registered in a formal education, such as primary, secondary, and tertiary education. Those who just completed kindergarten are considered as never attended school.
2. **Attending school** is someone who is currently attending primary, secondary, or tertiary education, including package A, package B, or package C. College student who postpones his/her study is considered as attending school.
3. **Not attending school anymore** is someone who had enrolled and participated in formal and non-formal education in the past including package A, package B, or package C, but currently does not attend school.
4. **Completed particular level of education** is someone who has completed particular level of education in private or public school and accepting graduation

negeri maupun swasta dengan mendapatkan tanda tamat belajar/ijazah. Seseorang yang belum mengikuti pelajaran pada kelas tertinggi tetapi telah mengikuti ujian akhir dan lulus dianggap tamat sekolah.

*certificate. Someone who has never attended the highest grade but passed the final exam is considered as completed particular level of education.*

5. **Jalur Pendidikan di Indonesia** terdiri atas 1) pendidikan formal, 2) pendidikan nonformal, dan 3) pendidikan informal yang ketiganya dapat saling melengkapi dan memperkaya (Undang-Undang No. 20 Tahun 2013 tentang Sistem Pendidikan Nasional).

5. **The Education System in Indonesia** consists of 1) a formal education, 2) non-formal education, and 3) informal education that all three can be complementary and enriching (The Act No. 20 Year 2013 about The National Education System).

6. **Jenjang Pendidikan Formal** terdiri atas pendidikan dasar, pendidikan menengah, dan pendidikan tinggi. Jenis pendidikan yang diajarkan mencakup pendidikan umum, kejuruan, akademik, profesi, vokasi, keagamaan, dan khusus.

6. **The Formal Education Level** consists of primary education, secondary education, and high education. The kind of education that taught consists of general education, vocational, academic, professional, religious, and specific education.

a. Pendidikan Dasar berbentuk Sekolah Dasar (SD) dan Madrasah Ibtidaiyah (MI) atau bentuk lain yang sederajat serta Sekolah Menengah Pertama (SMP) dan Madrasah Tsanawiyah (MTs), atau bentuk lain yang sederajat.

a. *The Primary Education consists of Elementary School and Islamic Elementary School or other equivalent forms and Junior High School and MTs, or other equivalent forms.*

b. Pendidikan Menengah berbentuk Sekolah Menengah

b. *The Secondary Education consists of the senior high school, MA, Vocational School,*

- Atas (SMA), Madrasah Aliyah (MA), Sekolah Menengah Kejuruan (SMK), dan Madrasah Aliyah Kejuruan (MAK), atau bentuk lain yang sederajat.
- c. Pendidikan Tinggi merupakan jenjang pendidikan setelah pendidikan menengah yang mencakup program pendidikan diploma, sarjana, magister, spesialis, dan doktor yang diselenggarakan oleh perguruan tinggi. Perguruan tinggi dapat berbentuk akademi, politeknik, sekolah tinggi, institut, atau universitas.
7. **Rumah Sakit** adalah tempat pemeriksaan dan perawatan kesehatan, biasanya berada di bawah pengawasan dokter/tenaga medis, yang melayani penderita yang sakit untuk berobat rawat jalan atau rawat inap.
8. **Rumah Sakit Bersalin** adalah rumah sakit khusus untuk persalinan, dilengkapi pelayanan spesialis pemeriksaan kehamilan, persalinan, rawat inap dan rawat jalan ibu dan anak yang berada di bawah pengawasan dokter spesialis kandungan.
9. **Rumah Bersalin** adalah sarana pelayanan kesehatan dengan izin
- and Vocational Madrasah Aliyah, or other equivalent forms.*
- c. *The High Education consists of the education level after the secondary education that consists of diplomas, bachelor, master, specialist, and doctoral degrees that are held by the college. The colleges can be academy, polytechnic, high school, institute, or university.*
7. **Hospital** is a place for health check, usually controlled/supervised by doctors/medical personnel to serve the ill patients to get outpatient or inpatient treatment services.
8. **Maternity Hospital** is a specialized hospital for childbirth, has specialist inspection service to pregnancy, childbirth, hospitalization and outpatient for mothers and children that is under the supervision of an obstetrician.
9. **Maternity House** is health

## SOCIAL

sebagai rumah bersalin, dilengkapi pelayanan pemeriksaan kehamilan, persalinan serta pemeriksaan ibu dan anak yang berada di bawah pengawasan bidan senior.

10. **Poliklinik** adalah sarana kesehatan yang dipakai untuk pelayanan berobat jalan, biasanya berada di bawah pengawasan dokter/tenaga medis.

11. **Puskesmas (Pusat Kesehatan Masyarakat)** adalah unit pelaksana teknis dinas kesehatan kabupaten/kota yang mempunyai fungsi utama sebagai penyelenggara pelayanan kesehatan tingkat pertama. Wilayah kerja puskesmas maksimal adalah satu kecamatan dan untuk dapat menjangkau wilayah kerjanya, puskesmas mempunyai jaringan pelayanan yang meliputi unit Puskesmas Pembantu (Pustu), unit Puskesmas Keliling (Puskel), dan unit bidan desa/komunitas (Peraturan Menteri Kesehatan RI No. 75 Tahun 2014 Tentang Pusat Kesehatan Masyarakat).

12. **Imunisasi** adalah memasukkan kuman atau racun penyakit tertentu yang sudah dilemahkan (vaksin) ke dalam tubuh dengan cara disuntik

*carefacility with a license as a maternity house, equipped with prenatal care, childbirth and examination of mothers and children which is under the supervision of a senior midwife.*

10. **Polyclinic** is a health facility in which to get outpatient services, usually under the control of doctor/medical personnel.

11. **Public Health Center** is technical implementation unit of regency health department that have the primary function as a first-level health care providers. The working area standard of public health center is one district and to reach their working areas, public health centers have a service network covering subsidiary of public health center, mobile public health center units, and midwife units (Regulation of the Minister of Health of Indonesia Number 75 Year 2014 about Public Health Center).

12. **Immunization** is putting enervated microbe of a certain disease into human body by injection or drinking (dropping into mouth) to

atau diminum (diteteskan dalam mulut) dengan maksud agar terjadi kekebalan tubuh terhadap penyakit tersebut.

*make the body immune to that disease.*

13. **Angka penemuan kasus tuberkulosis** adalah jumlah kasus baru tuberkulosis (TB) dan kasus TB yang didiagnosis kambuh yang diobati dalam program penanggulangan TB nasional dan dilaporkan kepada WHO, dibagi dengan perkiraan WHO terhadap jumlah kasus insiden tuberkulosis pada tahun yang sama, dinyatakan sebagai persentase.
13. *The case detection rate for all forms of tuberculosis is the number of new and replese tuberculosis cases diagnosed and treated in national tuberculosis control programmes and notified to WHO, divided by WHO's estimate of the number of incident tuberculosis cases for the same year, expressed as a percentage.*
14. **Angka keberhasilan pengobatan tuberkulosis smear positive/Basil Tahan Asam (BTA) positif** adalah proporsi (dinyatakan sebagai persentase) kasus TB BTA positif yang terdaftar di bawah program pengendalian TB nasional pada tahun tertentu yang dinyatakan berhasil menyelesaikan pengobatan. Dengan atau tanpa bukti bakteriologi keberhasilan ("sembuh" dan "menyelesaikan pengobatan" masing-masing).
14. *The treatment success rate for new pulmonary smear-positive tuberculosis cases is the proportion (expressed as a percentage) of new smear-positive tuberculosis cases registered under a national tuberculosis control programme in a given year that succesfully completed treatment. With or without bacteriological evidence of succes ("cured" and "treatment completed" respectively).*
15. **Kasus kumulatif AIDS** adalah kumulatif kasus AIDS sampai dengan referensi waktu tertentu.
15. *Cummulative AIDS case is cummulative AIDS cases with reference to a particular time.*

16. **BCG (Bacillus Calmette Guerin)** merupakan vaksinasi untuk mencegah penyakit TBC, diberikan pada bayi baru lahir atau anak, dengan suntikan pada kulit pangkal lengan atas. Bekas suntikan kemudian akan membentuk tonjolan kecil jaringan parut pada kulit lengan atas. Suntikan BCG diberikan kepada anak sebanyak 1 kali.
17. **DPT (Difteri, Pertusis, Tetanus)** merupakan vaksin untuk mencegah penyakit Difteri, Pertusis, dan Tetanus yang diberikan pada bayi berumur 3 bulan ke atas, dengan suntikan pada paha, diulang 1 bulan dan 2 bulan kemudian, sehingga suntikan imunisasi DPT lengkap pada balita berjumlah 3 kali (kadang-kadang selang waktu antar suntikan bisa lebih dari 1 bulan).
18. **Peristiwa tindak pidana yang dilaporkan** ialah setiap peristiwa yang diterima kepolisian dari laporan masyarakat, atau peristiwa dimana pelakunya tertangkap tangan oleh kepolisian.
19. **Jumlah tindak pidana** menggambarkan jumlah kasus
16. **BCG (Bacillus Calmette Guerin)** is a vaccine to prevent TBC disease, given to newborns or children, by injection at the base of the skin of the upper arm. Injection site will form little bumps of scar tissue in the skin of the upper arm. BCG injections given to children 1 times.
17. **DPT (Diphtheria, Pertussis, Tetanus)** is a vaccine to prevent the diphtheria, pertussis, and tetanus disease, given to infants aged 3 months and above, with a shot in the thigh, repeated one month and two months later, so that the complete DPT immunization shots at toddler totaling 3 times (sometimes the time interval between injections can be more than 1 month).
18. **Reported crime incidence** includes all criminal cases reported and received by police office, and all crimes caught by police.
19. **Crime total** refers to the number of criminal cases occurring during a

tindak pidana yang terjadi pada kurun waktu tertentu.

*given period.*

**20. Persentase penyelesaian tindak pidana**

$$= \frac{\text{Jumlah tindak pidana yang diselesaikan}}{\text{Jumlah peristiwa tindak pidana yang dilaporkan}} \times 100\%$$

Persentase penyelesaian peristiwa tindak pidana menyatakan persentase penyelesaian tindak pidana oleh polisi. Suatu tindak pidana dinyatakan sebagai kasus yang selesai di tingkat kepolisian, apabila:

1. berkas perkaranya sudah siap untuk diserahkan atau telah diserahkan kepada kejaksaan;
2. dalam hal delik aduan, pengaduannya dicabut dalam tenggang waktu yang telah ditentukan menurut undang-undang;
3. telah diselesaikan oleh kepolisian berdasarkan azas *plichtmatigheid* (kewajiban berdasarkan kewenangan hukum);
4. kasus yang dimaksud tidak termasuk kompetensi kepolisian
5. tersangka meninggal dunia;
6. kasus kadaluwarsa.

**20. Crime clearance rate**

$$= \frac{\text{Number of cleared criminal cases}}{\text{Number of reported criminal cases}} \times 100\%$$

*Crime clearance rate refers to percentage of crime clearance by police. A criminal case is categorized as a cleared case by police, if:*

1. *All documents are ready to submit or already submitted to justice court;*
2. *In the case of attense that warrants complaint, the complaint was withdraw within a given period state in the law;*
3. *The case was cleared by police based on the principle of plichtmatigheid (obligation on the basis of law outhority);*
4. *The case was not the responsibility of police office;*
5. *The suspect died;*
6. *The case was out of date.*

**21. Untuk mengukur kemiskinan, BPS**

**21. To measure poverty, BPS-Statistics**



menggunakan konsep kemampuan memenuhi kebutuhan dasar (*basic needs approach*). Dengan pendekatan ini, kemiskinan dipandang sebagai ketidakmampuan dari sisi ekonomi untuk memenuhi kebutuhan dasar makanan dan bukan makanan yang diukur dari sisi pengeluaran. Metode yang digunakan adalah menghitung Garis Kemiskinan (GK), yang terdiri dari dua komponen yaitu Garis Kemiskinan Makanan (GKM) dan Garis Kemiskinan Non-Makanan (GKNM). Penghitungan Garis Kemiskinan dilakukan secara terpisah untuk daerah perkotaan dan perdesaan.

*Indonesia has used the concept of basic needs approach. Therefore, poverty is viewed as economic inability to fulfill food and non-food basic needs which are measured by consumption/expenditure. The method used is calculating poverty line, which consists of two components that are Food Poverty Line (FPL) and Non-Food Poverty Line (NFPL). The poverty line was calculated separately for urban and rural areas.*

22. **Penduduk miskin** adalah penduduk yang memiliki rata-rata pengeluaran per kapita per bulan di bawah Garis Kemiskinan.
23. **Garis Kemiskinan Makanan (GKM)** merupakan nilai pengeluaran kebutuhan minimum makanan yang disetarakan dengan 2.100 kkalori per kapita per hari. Garis Kemiskinan Non-Makanan (GKNM) adalah kebutuhan minimum untuk perumahan, sandang, pendidikan, kesehatan, dan kebutuhan dasar lainnya.

22. *A person whose expenditure per capita per month is below the poverty line is considered to be poor.*
23. *The Food Poverty Line refers to the daily minimum requirement of 2,100 kcal per capita per day. The Non-Food Poverty Line refers to the minimum requirement for household necessities for clothing, education, health, and other basic individual needs.*

**ULASAN****DESCRIPTION****Pendidikan**

Dalam bidang pendidikan, variabel-variabel seperti jumlah gedung sekolah, jumlah murid dan jumlah guru sering kali ditampilkan untuk menggambarkan situasi pendidikan. Misalnya dua variabel terakhir di atas dapat digunakan untuk menghitung rasio murid-guru.

Pada tahun ajaran 2019/2020, Kabupaten Wonogiri memiliki gedung sekolah yang terdiri atas 772 Sekolah Dasar (SD), 119 Sekolah Menengah Pertama (SMP), dan 22 Sekolah Menengah Atas (SMA).

Selama tahun ajaran 2019/2020, jumlah murid SD sebanyak 71.619 orang, SMP sebanyak 34.944 orang, dan SMA sebanyak 9.998 orang.

Jumlah guru yang mengajar di masing-masing sekolah pada tahun 2019 ini terdiri atas 6.350 orang guru SD, 2.617 orang guru SMP, dan 670 orang guru SMA.

**Kesehatan**

Fasilitas kesehatan seperti rumah sakit, puskesmas dan posyandu adalah sebagian dari variabel-variabel yang dapat menunjukkan pencapaian pembangunan kesehatan di wilayah

**Education**

*In education, variables such as number of school buildings, number of pupils, and number of teachers are shown to analyse situation of education. For example, the last two variables can be calculated to obtain student-teacher ratio.*

*In academic year 2019/2020, Wonogiri Regency had school buildings consisting of 772 elementary schools (SD), 119 junior high schools (SMP), and 22 senior high schools (SMA).*

*During academic year 2019/2020, there were 71,619 elementary school students, 34,944 junior high school students, and 9,998 senior high school students.*

*The number of teachers teaching in those schools in 2019 consisted of 6,350 elementary school teachers, 2,617 junior high school teachers, and 670 senior high school teachers.*

**Health**

*Public facilities such as hospitals, public health centre, and maternal and child health centres are some of those variables that reflect the attainment of health development in Wonogiri Regency. In 2019, there were 7*

## **SOCIAL**

Kabupaten Wonogiri. Pada tahun 2019, jumlah desa/kelurahan yang memiliki rumah sakit sebanyak 7 desa/kelurahan. Fasilitas kesehatan lainnya seperti puskesmas ada 38 desa/kelurahan dan poliklinik ada 33 desa/kelurahan.

### **Agama**

Jumlah agama yang ada di Wonogiri meliputi 5 agama yaitu Islam, Katolik, Kristen, Budha dan Hindu. Diantara kelima agama tersebut, Islam mempunyai penganut terbanyak.

### **Kriminalitas**

Data dari Kepolisian Resort Wonogiri menerangkan bahwa jumlah kejahatan pada tahun 2018 sebanyak 177 kasus, dan pada tahun 2019 sebanyak 221 kasus.

*villages/kelurahans that have hospitals. 38 villages/kelurahan thathave public health center and 33 villages/kelurahan that have polyclinics.*

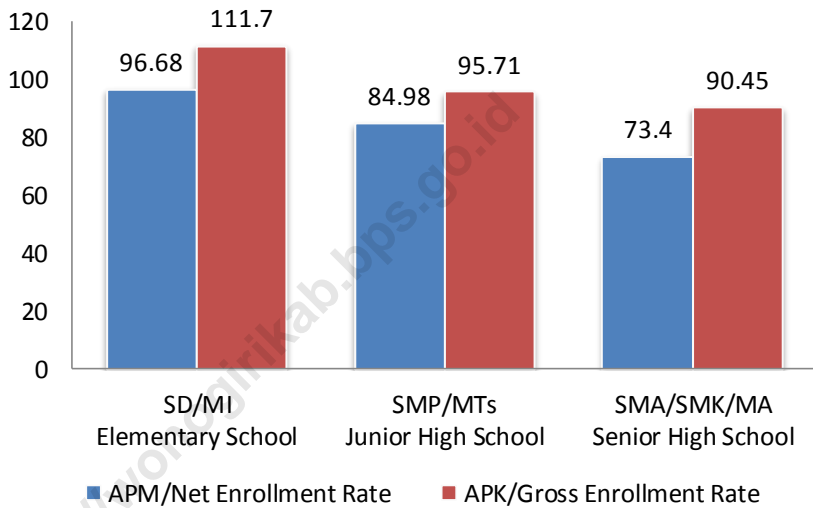
### **Religion**

*There are five religions in Wonogiri. They are Islam, Catholic, Christian, Buddhism, and Hindu. Amongst those, Islam had the highest number of followers.*

### **Crime**

*Data from Wonogiri Regency Police Department shows that number of criminal activities in 2018 was 177 cases and 221 cases in 2019.*

**Gambar 4.1** Angka Partisipasi Murni (APM) dan Angka Partisipasi Kasar (APK) Menurut Jenjang Pendidikan di Kabupaten Wonogiri, 2018  
**Picture** *Net Enrolment Rate and Gross Enrolment Rate by Educational Level in Wonogiri Regency, 2018*



#### 4.1 PENDIDIKAN EDUCATION

**Tabel 4.1.1 Jumlah Sekolah, Guru<sup>1</sup>, dan Murid Taman Kanak-Kanak (TK) di Bawah Kementerian Pendidikan dan Kebudayaan Menurut Kecamatan di Kabupaten Wonogiri, 2018/2019 dan 2019/2020**  
*Number of Schools, Teachers<sup>1</sup>, and Pupils in Kindergarten Under The Ministry of Education and Culture by Sub District in Wonogiri Regency, 2018/2019 dan 2019/2020*

	Kecamatan Sub District	Sekolah/Schools					
		Negeri/Public		Swasta/Private		Jumlah/Total	
		2018/2019	2019/2020	2018/2019	2019/2020	2018/2019	2019/2020
(1)	(2)	(3)	(4)	(5)	(6)	(7)	
1	Praci mantoro	-	-	61	35	61	35
2	Paranggupito	-	-	17	7	17	8
3	Giritontro	1	1	20	7	21	8
4	Giriwoyo	1	1	37	15	38	16
5	Batuwarno	1	1	30	15	31	16
6	Karangtengah	-	-	28	10	28	10
7	Tirtomoyo	1	1	51	25	52	26
8	Nguntoronadi	1	1	25	13	26	14
9	Baturetno	1	1	54	28	55	29
10	Eromoko	1	1	57	23	57	24
11	Wuryantoro	1	1	33	15	34	16
12	Manyanan	1	1	31	11	32	12
13	Selogiri	-	1	43	20	43	21
14	Wonogiri	2	2	107	52	109	53
15	Nga dirojo	1	1	47	24	48	25
16	Sidoarjo	1	1	44	23	45	24
17	Jatiroto	1	1	45	22	46	23
18	Kis mantoro	1	1	31	12	32	13
19	Purwantoro	1	1	54	20	55	21
20	Bulukerto	-	1	33	16	33	17
21	Puhpelem	-	-	19	9	19	9
22	Slogohimo	1	1	52	22	53	23
23	Jatirono	1	1	52	30	53	31
24	Jatipurno	1	1	37	17	38	18
25	Girimarto	1	1	42	23	43	24
Wonogiri		20	22	972	494	992	516

Lanjutan Tabel/*Continued Table* 4.1.1

	Kecamatan Sub District	Guru/ Teachers					
		Negeri/ <i>Public</i>		Swasta/ <i>Private</i>		Jumlah/ <i>Total</i>	
		2018/2019	2019/2020	2018/2019	2019/2020	2018/2019	2019/2020
(1)	(8)	(8)	(9)	(10)	(11)	(12)	
1	Pracimantoro	2	-	46	86	48	86
2	Paranggupito	3	2	106	13	109	15
3	Giritontro	4	4	86	15	90	19
4	Giriwoyo	4	6	76	33	80	39
5	Batuwarno	-	3	99	30	99	33
6	Karangtengah	3	-	80	18	83	18
7	Tirtomoyo	2	6	58	66	60	72
8	Nguntoronadi	3	5	78	25	81	30
9	Baturetno	-	6	35	80	35	86
10	Eromoko	6	4	81	59	87	63
11	Wuryantoro	4	4	65	41	69	45
12	Manyanan	5	4	103	26	108	30
13	Selogiri	3	5	60	58	63	63
14	Wonogiri	5	7	109	155	114	162
15	Nga dirojo	7	7	92	57	99	64
16	Sidoarjo	-	7	43	48	43	55
17	Jatiroto	6	2	96	40	102	42
18	Kismantoro	4	2	31	30	35	32
19	Purwantoro	5	6	95	43	100	49
20	Bulukerto	-	2	101	35	101	37
21	Puhpelem	-	-	31	18	31	18
22	Slogohimo	1	5	39	58	40	63
23	Jatisrono	3	6	32	84	35	90
24	Jatipurno	6	3	233	31	239	34
25	Girimarto	-	3	41	42	41	45
	<b>Wonogiri</b>	<b>71</b>	<b>99</b>	<b>1 764</b>	<b>1 191</b>	<b>1 835</b>	<b>1 290</b>

Lanjutan Tabel/*Continued Table* 4.1.1

Kecamatan Sub District	Murid/Students					
	Negeri/ <i>Public</i>		Swasta/ <i>Private</i>		Jumlah/ <i>Total</i>	
	2018/2019	2019/2020	2018/2019	2019/2020	2018/2019	2019/2020
(1)	(13)	(14)	(15)	(16)	(17)	(18)
1 Praci mantoro	-	-	1031	825	1 031	825
2 Paranggupito	-	16	334	132	334	148
3 Giri tontro	31	32	412	117	443	149
4 Giriwoyo	30	32	1 313	402	1 343	434
5 Batuwarno	15	14	541	245	556	259
6 Karangtengah	-	-	493	159	493	159
7 Tirtomoyo	62	55	1 135	581	1 197	636
8 Nguntoronadi	33	33	432	259	465	292
9 Baturetno	47	50	1 153	819	1 200	869
10 Eromoko	28	19	1 187	530	1 215	549
11 Wuryantoro	22	40	725	337	747	377
12 Ma nyaran	27	16	588	324	615	340
13 Se logiri	-	61	1 077	664	1 077	725
14 Wonogiri	420	61	2 837	1 681	3 257	1 742
15 Nga dirojo	47	49	1 264	601	1 311	650
16 Sidoharjo	60	49	1 006	530	1 066	579
17 Jatiroto	21	24	848	398	869	422
18 Kis mantoro	16	21	592	352	608	373
19 Purw antoro	56	109	1 490	475	1 546	584
20 Bulukerto	-	31	533	312	533	343
21 Puhpelem	-	-	384	148	384	148
22 Slogohimo	43	26	1 219	716	1 262	742
23 Ja tisrono	42	40	1 412	849	1 454	889
24 Ja ti purno	28	27	793	302	821	329
25 Giri marto	35	35	774	348	809	383
<b>Wonogiri</b>	<b>1 063</b>	<b>840</b>	<b>22 208</b>	<b>12 106</b>	<b>23 271</b>	<b>12 946</b>

Catatan/Note: <sup>1</sup> Jumlah guru termasuk kepala sekolah dan guru/*The total of teachers including headmaster and teacher*

Sumber/Source: Kementerian Pendidikan dan Kebudayaan, Data Semester Ganjil/*Ministry of Educations and Culture, Odd Semester Data*

**Tabel 4.1.2 Jumlah Sekolah, Guru, dan Murid Raudatul Athfal (RA) di Bawah Kementerian Agama Menurut Kecamatan di Kabupaten Wonogiri, 2018/2019 dan 2019/2020**  
**Number of Schools, Teachers, and Pupils in Raudatul Athfal (RA) Under The Ministry of Religious Affairs by Sub District in Wonogiri Regency, 2018/2019 dan 2019/2020**

Kecamatan Sub District	Sekolah/Schools		Guru/Teachers		Siswa/Pupils	
	2018/2019	2019/2020	2018/2019	2019/2020	2018/2019	2019/2020
(1)	(2)	(3)	(4)	(5)	(6)	(7)
1 Pra cimanoro	1	1	2	2	13	13
2 Pa ranggupito	-	-	-	-	-	-
3 Giri tonro	3	3	8	9	83	72
4 Giri woyo	-	-	-	-	-	-
5 Batuwarno	-	-	-	-	-	-
6 Ka rangtengah	3	3	7	8	60	64
7 Tirtomoyo	-	-	-	-	-	-
8 Nguntoronadi	3	3	10	10	114	114
9 Baturetno	2	2	5	4	39	43
10 Eromoko	2	2	4	5	35	35
11 Wuryantoro	2	2	6	6	72	76
12 Manyanan	2	2	8	6	91	96
13 Selogiri	5	5	14	19	147	228
14 Wonogiri	7	7	44	46	536	549
15 Nga dirojo	3	3	21	20	208	253
16 Sidoharjo	2	2	10	5	55	59
17 Ja tiroto	1	1	6	4	47	58
18 Kismantoro	5	5	14	13	89	173
19 Purwantoro	4	4	16	20	267	264
20 Bulukerto	4	4	14	14	180	251
21 Puhpelem	1	1	5	5	65	65
22 Slogohimo	1	1	3	4	33	33
23 Ja tisorono	6	6	23	23	255	333
24 Ja tipurno	1	2	2	5	20	20
25 Giri marto	2	2	5	5	46	64
<b>Wonogiri</b>	<b>60</b>	<b>61</b>	<b>227</b>	<b>233</b>	<b>2455</b>	<b>2 863</b>

Sumber/Source: Kementerian Agama, Data Semester Ganjil/Ministry of Religious Affairs, Odd Semester Data



**Tabel 4.1.3** Jumlah Sekolah, Guru<sup>1</sup>, dan Murid Sekolah Dasar (SD) di Bawah Kementerian Pendidikan dan Kebudayaan Menurut Kecamatan di Kabupaten Wonogiri, 2018/2019 dan 2019/2020  
**Number of Schools, Teachers<sup>1</sup>, and Pupils in Primary Schools Under The Ministry of Education and Culture by Sub District in Wonogiri Regency, 2018/2019 and 2019/2020**

	Kecamatan Sub District	Sekolah/Schools					
		Negeri/Public		Swasta/Private		Jumlah/Total	
		2018/2019	2019/2020	2018/2019	2019/2020	2018/2019	2019/2020
(1)	(2)	(3)	(4)	(5)	(6)	(7)	
1	Praclimantoro	47	47	2	2	49	49
2	Paranggupito	17	17	-	-	17	17
3	Giritontro	17	17	-	-	17	17
4	Giriwoyo	32	32	1	1	33	33
5	Batuwarno	18	18	-	-	18	18
6	Karangtengah	19	19	-	-	19	19
7	Tirtomoyo	39	39	1	1	40	40
8	Nguntoronadi	21	21	-	-	21	21
9	Baturetno	30	30	5	5	35	35
10	Eromoko	39	39	-	-	39	39
11	Wuryantoro	24	24	1	1	25	25
12	Manyanran	34	34	-	-	34	34
13	Selogiri	29	29	2	2	31	31
14	Wonogiri	49	49	3	3	52	52
15	Nga dirajo	39	39	2	2	41	41
16	Sidoarjo	30	30	2	2	32	32
17	Jatiroto	31	31	1	1	32	32
18	Kismantoro	26	26	-	-	26	26
19	Purwantoro	34	34	1	1	35	35
20	Bulukerto	25	25	-	-	25	25
21	Puhpelem	14	14	-	-	14	14
22	Slogohimo	36	36	2	2	38	38
23	Jatisono	35	35	2	2	37	37
24	Jatipurno	28	28	1	1	29	29
25	Girimarto	33	33	-	-	33	33
Wonogiri		746	746	26	26	772	772

Lanjutan Tabel/*Continued Table 4.1.3*

	Kecamatan Sub District	Guru/ Teachers					
		Negeri/ <i>Public</i>		Swasta/ <i>Private</i>		Jumlah/ <i>Total</i>	
		2018/2019	2019/2020	2018/2019	2019/2020	2018/2019	2019/2020
(1)	(8)	(8)	(9)	(10)	(11)	(12)	
1	Pracimantoro	398	405	33	39	431	444
2	Parangnipito	148	145	-	-	148	145
3	Girintontro	117	131	-	-	117	131
4	Girwoyo	251	270	7	9	258	279
5	Batuwarno	132	142	-	-	132	142
6	Karangtengah	124	141	-	-	124	141
7	Tirtomoyo	310	324	7	10	317	334
8	Nguntoronadi	166	172	-	-	166	172
9	Baturetno	253	265	55	58	308	323
10	Eromoko	278	299	-	-	278	299
11	Wuryantoro	178	178	10	11	188	189
12	Manyanan	265	275	-	-	265	275
13	Selogiri	225	239	17	17	242	256
14	Wonogiri	427	436	68	71	495	507
15	Nga dirojo	287	310	18	18	305	328
16	Sidoarjo	219	235	25	29	244	264
17	Jatiroto	220	230	4	5	224	235
18	Kismantoro	199	213	-	-	199	213
19	Purwantoro	233	248	20	25	253	273
20	Bulukerto	178	199	-	-	178	199
21	Puhpelem	103	114	-	-	103	114
22	Slogohimo	255	272	29	41	284	313
23	Jatisrono	273	296	16	20	289	316
24	Jatipurno	191	203	6	7	197	210
25	Girimarto	240	248	-	-	240	248
	<b>Wonogiri</b>	<b>5 670</b>	<b>5 990</b>	<b>315</b>	<b>360</b>	<b>5 985</b>	<b>6 350</b>

Lanjutan Tabel/*Continued Table 4.1.3*

	Kecamatan <i>Sub District</i>	Murid/Students					
		Negeri/ <i>Public</i>		Swasta/ <i>Private</i>		Jumlah/ <i>Total</i>	
		2018/2019	2019/2020	2018/2019	2019/2020	2018/2019	2019/2020
(1)	(13)	(14)	(15)	(16)	(17)	(18)	
1	Praci mantoro	3 624	3 518	688	743	4 312	4 261
2	Paranggupito	1 040	1 014	-	-	1 040	1 014
3	Giritontro	1 183	1 144	-	-	1 183	1 144
4	Giriwoyo	2 094	2 005	85	86	2 179	2 091
5	Batuwarno	1 131	1 070	-	-	1 131	1 070
6	Karangtengah	1 679	1 598	-	-	1 679	1 598
7	Tirtomoyo	3 432	3 343	56	91	3 488	3 434
8	Nguntoronadi	1 511	1 467	-	-	1 511	1 467
9	Baturetno	2 663	2 526	932	970	3 595	3 496
10	Eromoko	2 668	2 587	-	-	2 668	2 587
11	Wuryantoro	1 487	1 432	186	199	1 673	1 631
12	Manyanran	2 242	2 126	-	-	2 242	2 126
13	SeLogiri	2 375	2 338	251	299	2 626	2 637
14	Wonogiri	5 976	5 814	1 251	1 270	7 227	7 084
15	Nga dirojo	4 088	3 949	380	422	4 468	4 371
16	Sidoarjo	3 091	2 988	489	562	3 580	3 550
17	Jatiroto	3 169	3 044	156	189	3 325	3 233
18	Kis mantoro	2 696	2 634	-	-	2 696	2 634
19	Purw antoro	3 732	3 628	362	401	4 094	4 029
20	Bulukerto	2 349	2 203	-	-	2 349	2 203
21	Puhpelem	1 388	1 343	-	-	1 388	1 343
22	Slogohimo	3 509	3 332	701	768	4 210	4 100
23	Jatisono	4 504	4 356	399	414	4 903	4 770
24	Jatipurno	2 830	2 747	106	141	2 936	2 888
25	Girimarto	2 904	2 858	-	-	2 904	2 858
<b>Wonogiri</b>		<b>67 365</b>	<b>65 064</b>	<b>6 042</b>	<b>6 555</b>	<b>73 407</b>	<b>71 619</b>

Catatan/Note: <sup>1</sup> Jumlah guru termasuk kepala sekolah dan guru/*The total of teachers including headmaster and teacher*

Sumber/Source: Kementerian Pendidikan dan Kebudayaan, Data Semester Ganjil/*Ministry of Educations and Culture, Odd Semester Data*

**Tabel 4.1.4 Jumlah Sekolah, Guru, dan Murid Madrasah Ibtidaiyah (MI) di Bawah Kementerian Agama Menurut Kecamatan di Kabupaten Wonogiri, 2018/2019 dan 2019/2020**  
**Number of Schools, Teachers, and Pupils in Madrasah Ibtidaiyah (MI) Under The Ministry of Religious Affairs by Sub District in Wonogiri Regency, 2018/2019 and 2019/2020**

	Kecamatan Sub District	Sekolah/Schools					
		Negeri/Public		Swasta/Private		Jumlah/Total	
		2018/2019	2019/2020	2018/2019	2019/2020	2018/2019	2019/2020
(1)	(2)	(3)	(4)	(5)	(6)	(7)	
1	Pracimantoro	-	-	3	3	3	3
2	Paranggupito	-	-	-	-	-	-
3	Giritontro	-	-	3	3	3	3
4	Giriwoyo	-	-	8	8	8	8
5	Batuwarno	-	-	1	1	1	1
6	Karangtengah	-	-	-	-	-	-
7	Tirtomoyo	-	-	3	3	3	3
8	Nguntoronadi	-	-	2	2	2	2
9	Baturetno	1	1	5	5	6	6
10	Eromoko	-	-	2	2	2	2
11	Wuryantoro	-	-	3	3	3	3
12	Manyanan	-	-	2	2	2	2
13	Selogiri	-	-	1	1	1	1
14	Wonogiri	1	1	4	4	5	5
15	Nga dirojo	-	-	2	2	2	2
16	Sidoarjo	-	-	2	2	2	2
17	Jatiroto	-	-	1	1	1	1
18	Kis mantoro	-	-	3	3	3	3
19	Purwantoro	-	-	5	5	5	5
20	Bulukerto	-	-	2	2	2	2
21	Puhpelem	-	-	-	-	-	-
22	Slogohimo	-	-	2	2	2	2
23	Jatisrono	-	-	1	1	1	1
24	Jatipurno	-	-	1	1	1	1
25	Girimarto	-	-	-	-	-	-
	Wonogiri	2	2	56	56	58	58

Lanjutan Tabel/*Continued Table 4.1.4*

Kecamatan <i>Sub District</i>	Guru/ Teachers					
	Negeri/ <i>Public</i>		Swasta/ <i>Private</i>		Jumlah/ <i>Total</i>	
	2018/2019	2019/2020	2018/2019	2019/2020	2018/2019	2019/2020
(1)	(8)	(9)	(10)	(11)	(12)	(13)
1 Praci mantoro	-	-	27	27	27	27
2 Paranggupito	-	-	-	-	-	-
3 Giri tontro	-	-	25	25	25	25
4 Giriwoyo	-	-	68	68	68	68
5 Batuwarno	-	-	9	9	9	9
6 Karangtengah	-	-	-	-	-	-
7 Tirtomoyo	-	-	31	31	31	31
8 Nguntoronadi	-	-	18	18	18	18
9 Baturetno	16	16	37	37	53	53
10 Eromoko	-	-	20	20	20	20
11 Wuryantoro	-	-	23	23	23	23
12 Ma nyaran	-	-	10	10	10	10
13 Se logiri	-	-	19	19	19	19
14 Wonogiri	28	28	32	32	60	60
15 Nga dirojo	-	-	5	5	5	5
16 Sidoharjo	-	-	24	24	24	24
17 Jatiroto	-	-	5	5	5	5
18 Kis mantoro	-	-	28	28	28	28
19 Purwa ntoro	-	-	74	74	74	74
20 Bulukerto	-	-	17	17	17	17
21 Puhpelem	-	-	-	-	-	-
22 Slogohimo	-	-	19	19	19	19
23 Ja tisrono	-	-	12	12	12	12
24 Ja tipurno	-	-	6	6	6	6
25 Giri marto	-	-	-	-	-	-
<b>Wonogiri</b>	<b>44</b>	<b>44</b>	<b>509</b>	<b>509</b>	<b>553</b>	<b>553</b>

Lanjutan Tabel/*Continued Table 4.1.4*

Kecamatan Sub District	Murid/Students						
	Negeri/ <i>Public</i>		Swasta/ <i>Private</i>		Jumlah/ <i>Total</i>		
	2018/2019	2019/2020	2018/2019	2019/2020	2018/2019	2019/2020	
(1)	(14)	(15)	(16)	(17)	(18)	(19)	
1	Pracimantoro	...	-	...	198	...	198
2	Parangpipit	...	-	...	-	...	-
3	Girintontro	...	-	...	151	...	151
4	Giriwoyo	...	-	...	608	...	608
5	Batuwarno	...	-	...	91	...	91
6	Karangtengah	...	-	...	-	...	-
7	Tirtomoyo	...	-	...	491	...	491
8	Nguntoronadi	...	-	...	174	...	174
9	Baturetno	...	233	...	242	...	475
10	Eromoko	...	-	...	265	...	265
11	Wuryantoro	...	-	...	293	...	293
12	Manyanan	...	-	...	293	...	293
13	Selogiri	...	-	...	267	...	267
14	Wonogiri	...	584	...	587	...	1 171
15	Nga dirojo	...	-	...	21	...	21
16	Sidoarjo	...	-	...	301	...	301
17	Jatiroto	...	-	...	47	...	47
18	Kis mantoro	...	-	...	438	...	438
19	Purwantoro	...	-	...	994	...	994
20	Bulukerto	...	-	...	305	...	305
21	Puhpelem	...	-	...	-	...	-
22	Slogohimo	...	-	...	322	...	322
23	Jatisrono	...	-	...	96	...	96
24	Jatipurno	...	-	...	140	...	140
25	Girimarto	...	-	...	-	...	-
<b>Wonogiri</b>	...	<b>817</b>	...	<b>6 324</b>	...	<b>7 141</b>	

Sumber/*Source*: Kementerian Agama, Data Semester Ganjil/*Ministry of Religious Affairs, Odd Semester Data*

**Tabel 4.1.5** Jumlah Sekolah, Guru<sup>1</sup>, dan Murid Sekolah Menengah Pertama (SMP) di Bawah Kementerian Pendidikan dan Kebudayaan Menurut Kecamatan di Kabupaten Wonogiri, 2018/2019  
**Number of Schools, Teachers<sup>1</sup>, and Pupils in Junior High Schools Under The Ministry of Education and Culture by Sub District in Wonogiri Regency, 2018/2019**

	Kecamatan Sub District	Sekolah/Schools					
		Negeri/Public		Swasta/Private		Jumlah/Total	
		2018/2019	2019/2020	2018/2019	2019/2020	2018/2019	2019/2020
(1)	(2)	(3)	(4)	(5)	(6)	(7)	
1	Pra ciantoro	4	4	5	5	9	9
2	Parangpipito	2	2	1	1	3	3
3	Giritontro	2	2	1	1	3	3
4	Giriwoyo	2	2	3	3	5	5
5	Batuwarno	2	2	1	1	3	3
6	Karangtengah	5	5	1	1	6	6
7	Tirtomoyo	3	3	5	5	8	8
8	Nguntoronadi	2	2	-	-	2	2
9	Baturetno	3	3	4	4	7	7
10	Eromoko	3	3	3	3	6	6
11	Wuryantoro	2	2	1	1	3	3
12	Manyan	2	2	3	3	5	5
13	Selogiri	4	4	1	1	5	5
14	Wonogiri	7	7	4	4	11	11
15	Nga dirojo	3	3	2	2	5	5
16	Sidoarjo	3	3	-	-	3	3
17	Jatiroto	3	3	1	1	4	4
18	Kis mantoro	4	4	-	-	4	4
19	Purwantoro	4	4	-	-	4	4
20	Bulukerto	3	3	-	-	3	3
21	Puhpelem	2	2	-	-	2	2
22	Slogohimo	3	3	2	2	5	5
23	Jatirono	4	4	2	2	6	6
24	Jatipurno	3	3	1	1	4	4
25	Girimarto	3	3	-	-	3	3
Wonogiri		78	78	41	41	119	119

Lanjutan Tabel/*Continued Table 4.1.5*

	Kecamatan Sub District	Guru/ Teachers					
		Negeri/ <i>Public</i>		Swasta/ <i>Private</i>		Jumlah/ <i>Total</i>	
		2018/2019	2019/2020	2018/2019	2019/2020	2018/2019	2019/2020
(1)	(8)	(9)	(9)	(10)	(11)	(12)	
1	Pracimantoro	103	104	42	46	145	150
2	Parangpipit	33	38	6	7	39	45
3	Girintontro	71	75	6	6	77	81
4	Girwoyo	57	53	31	31	88	84
5	Batuwarno	45	45	6	7	51	52
6	Karangtengah	71	73	5	5	76	78
7	Tirtomoyo	53	56	52	57	105	113
8	Nguntoronadi	46	43	-	-	46	43
9	Baturetno	126	122	30	33	156	155
10	Eromoko	95	92	28	28	123	120
11	Wuryantoro	76	76	5	10	81	86
12	Manyanan	61	53	25	30	86	83
13	Selogiri	116	110	16	12	132	122
14	Wonogiri	285	268	46	50	331	318
15	Nga dirojo	132	127	13	14	145	141
16	Sidoarjo	87	87	-	-	87	87
17	Jatiroto	85	87	10	10	95	97
18	Kismantoro	78	83	-	-	78	83
19	Purwantoro	126	123	-	-	126	123
20	Bulukerto	71	71	-	-	71	71
21	Puhpelem	42	44	-	-	42	44
22	Slogohimo	72	75	18	18	90	93
23	Jatisrono	161	153	12	13	173	166
24	Jatipurno	69	70	21	20	90	90
25	Girimarto	92	92	-	-	92	92
<b>Wonogiri</b>		<b>2 253</b>	<b>2 220</b>	<b>372</b>	<b>397</b>	<b>2 625</b>	<b>2 617</b>



Lanjutan Tabel/*Continued Table 4.1.5*

Kecamatan Sub District	Murid/Students					
	Negeri/ <i>Public</i>		Swasta/ <i>Private</i>		Jumlah/ <i>Total</i>	
	2018/2019	2019/2020	2018/2019	2019/2020	2018/2019	2019/2020
(1)	(13)	(14)	(15)	(16)	(17)	(18)
1 Praci mantoro	1 363	1 359	361	390	1 724	1 749
2 Paranggupito	383	392	147	141	530	533
3 Giri tontro	1 136	1 141	89	71	1 225	1 212
4 Giriwoyo	623	618	409	399	1 032	1 017
5 Batuwarno	463	484	18	11	481	495
6 Karangtengah	699	697	19	14	718	711
7 Tirtomoyo	779	765	896	900	1 675	1 665
8 Nguntoronadi	600	550	-	-	600	550
9 Baturetno	1 718	1 686	279	286	1 997	1 972
10 Eromoko	996	994	272	241	1 268	1 235
11 Wuryantoro	1 032	1 029	47	43	1 079	1 072
12 Ma nyaran	828	824	172	173	1 000	997
13 Se logiri	1 299	1 265	130	152	1 429	1 417
14 Wonogiri	4 009	4 000	632	646	4 641	4 646
15 Nga dirojo	1 719	1 741	44	38	1 763	1 779
16 Sidoharjo	1 425	1 441	-	-	1 425	1 441
17 Jatiroto	1 329	1 300	43	35	1 372	1 335
18 Kis mantoro	1 005	1 009	-	-	1 005	1 009
19 Purw antoro	2 144	1 939	-	-	2 144	1 939
20 Bulukerto	931	957	-	-	931	957
21 Puhpelem	527	529	-	-	527	529
22 Slogohimo	1 182	1 221	152	148	1 334	1 369
23 Ja tisono	2 454	2 420	133	165	2 587	2 585
24 Ja ti purno	1 059	1 053	475	459	1 534	1 512
25 Giri marto	1 231	1 218	-	-	1 231	1 218
<b>Wonogiri</b>	<b>30 934</b>	<b>30 632</b>	<b>4 318</b>	<b>4 312</b>	<b>35 252</b>	<b>34 944</b>

Catatan/Note: <sup>1</sup> Jumlah guru termasuk kepala sekolah dan guru/*The total of teachers including headmaster and teacher*

Sumber/Source: Kementerian Pendidikan dan Kebudayaan, Data Semester Ganjil/*Ministry of Educations and Culture, Odd Semester Data*

**Tabel 4.1.6** Jumlah Sekolah, Guru, dan Murid Madrasah Tsanawiyah (MTs) di Bawah Kementerian Agama Menurut Kecamatan di Kabupaten Wonogiri, 2018/2019 dan 2019/2020  
**Table** *Number of Schools, Teachers, and Pupils in Madrasah Tsanawiyah (MTs) Under The Ministry of Religious Affairs by Sub District in Wonogiri Regency, 2018/2019 and 2019/2020*

	Kecamatan Sub District	Sekolah/Schools					
		Negeri/Public		Swasta/Private		Jumlah/Total	
		2018/2019	2019/2020	2018/2019	2019/2020	2018/2019	2019/2020
(1)	(2)	(3)	(4)	(5)	(6)	(7)	
1	Pracimantoro	-	-	1	1	1	1
2	Paranggipito	-	-	-	-	-	-
3	Giritontro	-	-	1	1	1	1
4	Giriwoyo	-	-	3	3	3	3
5	Batuwarno	-	-	1	1	1	1
6	Karangtengah	-	-	-	-	-	-
7	Tirtomoyo	-	-	3	3	3	3
8	Nguntoronadi	1	1	-	-	1	1
9	Baturetno	-	-	1	1	1	1
10	Eromoko	-	-	-	-	-	-
11	Wuryantoro	-	-	-	-	-	-
12	Manyanran	1	1	-	-	1	1
13	Selogiri	-	-	-	-	-	-
14	Wonogiri	2	2	-	-	2	2
15	Nga dirojo	-	-	2	2	2	2
16	Sidoarjo	-	-	-	-	-	-
17	Jatiroto	-	-	1	1	1	1
18	Kis mantoro	-	-	1	1	1	1
19	Purwantoro	1	1	-	-	1	1
20	Bulukerto	-	-	2	2	2	2
21	Puhpelem	-	-	-	-	-	-
22	Slogohimo	-	-	1	1	1	1
23	Jatisrono	-	-	1	1	1	1
24	Jatipurno	-	-	-	-	-	-
25	Girimarto	-	-	-	-	-	-
	Wonogiri	5	5	18	18	23	23

Lanjutan Tabel/*Continued Table 4.1.6*

Kecamatan <i>Sub District</i>	Guru/ Teachers					
	Negeri/ <i>Public</i>		Swasta/ <i>Private</i>		Jumlah/ <i>Total</i>	
	2018/2019	2019/2020	2018/2019	2019/2020	2018/2019	2019/2020
(1)	(8)	(9)	(10)	(11)	(12)	(13)
1 Praci mantoro	-	-	8	8	8	8
2 Paranggupito	-	-	-	-	-	-
3 Giri tontro	-	-	9	9	9	9
4 Giriwoyo	-	-	24	24	24	24
5 Batuwarno	-	-	11	11	11	11
6 Karangtengah	-	-	-	-	-	-
7 Tirtomoyo	-	-	41	41	41	41
8 Nguntoronadi	34	34	-	-	34	34
9 Baturetno	-	-	11	11	11	11
10 Eromoko	-	-	-	-	-	-
11 Wuryantoro	-	-	-	-	-	-
12 Ma nyaran	46	46	-	-	46	46
13 SeLogiri	-	-	-	-	-	-
14 Wonogiri	73	73	-	-	73	73
15 Nga dirojo	-	-	29	29	29	29
16 Sidoharjo	-	-	-	-	-	-
17 Jatiroto	-	-	12	12	12	12
18 Kis mantoro	-	-	18	18	18	18
19 Purwa ntoro	40	40	-	-	40	40
20 Bulukerto	-	-	25	25	25	25
21 Puhpelem	-	-	-	-	-	-
22 Slogohimo	-	-	20	20	20	20
23 Ja tisrono	-	-	17	17	17	17
24 Ja ti purno	-	-	-	-	-	-
25 Giri marto	-	-	-	-	-	-
<b>Wonogiri</b>	<b>193</b>	<b>193</b>	<b>225</b>	<b>225</b>	<b>418</b>	<b>418</b>

Lanjutan Tabel/*Continued Table 4.1.6*

Kecamatan <i>Sub District</i>	Murid/Students					
	Negeri/ <i>Public</i>		Swasta/ <i>Private</i>		Jumlah/ <i>Total</i>	
	2018/2019	2019/2020	2018/2019	2019/2020	2018/2019	2019/2020
(1)	(14)	(15)	(16)	(17)	(18)	(19)
1 Pracimantoro	-	-	58	58	58	58
2 Paranggupito	-	-	-	-	-	-
3 Girintontro	-	-	95	95	95	95
4 Giriwoyo	-	-	229	229	229	229
5 Batuwarno	-	-	80	80	80	80
6 Karangtengah	-	-	-	-	-	-
7 Tirtomoyo	-	-	344	344	344	344
8 Nguntoronadi	556	556	-	-	556	556
9 Baturetno	-	-	86	86	86	86
10 Eromoko	-	-	-	-	-	-
11 Wuryantoro	-	-	-	-	-	-
12 Manyaran	255	255	-	-	255	255
13 Selogiri	-	-	-	-	-	-
14 Wonogiri	1 148	1 148	-	-	1 148	1 148
15 Ngadirojo	-	-	170	170	170	170
16 Sidoharjo	-	-	-	-	-	-
17 Jatiroto	-	-	111	111	111	111
18 Kismantoro	-	-	226	226	226	226
19 Purwantoro	206	206	-	-	206	206
20 Bulukerto	-	-	127	127	127	127
21 Puhpelem	-	-	-	-	-	-
22 Slogohimo	-	-	110	110	110	110
23 Jatisrono	-	-	146	146	146	146
24 Jatipurno	-	-	-	-	-	-
25 Girimarto	-	-	-	-	-	-
<b>Wonogiri</b>	<b>2 165</b>	<b>2 165</b>	<b>1 782</b>	<b>1 782</b>	<b>3 947</b>	<b>3 947</b>

Sumber/*Source*: Kementerian Agama, Data Semester Ganjil/*Ministry of Religious Affairs, Odd Semester Data*

**Tabel 4.1.7** Jumlah Sekolah, Guru, dan Murid Sekolah Menengah Atas (SMA) di Bawah Kementerian Pendidikan dan Kebudayaan Menurut Kecamatan di Kabupaten Wonogiri, 2018/2019 dan 2019/2020  
*Number of Schools, Teachers, and Pupils in Senior High Schools Under The Ministry of Education and Culture by Subdistrict in Wonogiri Regency, 2018/2019 and 2019/2020*

	Kecamatan Sub District	Sekolah/Schools					
		Negeri/Public		Swasta/Private		Jumlah/Total	
		2018/2019	2019/2020	2018/2019	2019/2020	2018/2019	2019/2020
(1)	(2)	(3)	(4)	(5)	(6)	(7)	
1	Pra ci mantoro	1	1	-	-	1	1
2	Para nggupito	-	-	1	1	1	1
3	Giri tontro	-	-	-	-	-	-
4	Giriwoyo	-	-	1	1	1	1
5	Batuwarno	-	-	-	-	-	-
6	Ka rangtengah	-	-	-	-	-	-
7	Tirtomoyo	-	-	1	1	1	1
8	Nguntoronadi	1	1	-	-	1	1
9	Ba turetno	1	1	1	1	2	2
10	Eromoko	-	-	-	-	-	-
11	Wurya ntoro	1	1	-	-	1	1
12	Ma nya ran	1	1	1	1	2	2
13	Sel ogiri	-	-	-	-	-	-
14	Wonogiri	3	3	4	4	7	7
15	Nga dirojo	-	-	-	-	-	-
16	Sido harjo	1	1	-	-	1	1
17	Ja tiroto	-	-	-	-	-	-
18	Kis mantoro	-	-	-	-	-	-
19	Purwa ntoro	1	1	-	-	1	1
20	Bul ukerto	-	-	-	-	-	-
21	Puhpelem	-	-	-	-	-	-
22	Slogohimo	1	1	-	-	1	1
23	Ja tisrono	1	1	-	-	1	1
24	Ja ti purno	-	-	-	-	-	-
25	Girimarto	1	1	-	-	1	1
	Wonogiri	13	13	9	9	22	22

Lanjutan Tabel/*Continued Table 4.1.7*

	Kecamatan Sub District	Guru/ Teachers					
		Negeri/ <i>Public</i>		Swasta/ <i>Private</i>		Jumlah/ <i>Total</i>	
		2018/2019	2019/2020	2018/2019	2019/2020	2018/2019	2019/2020
(1)	(8)	(9)	(10)	(11)	(12)	(13)	
1	Pracimantoro	39	37	-	-	39	37
2	Parangpipit	-	-	12	13	12	13
3	Girintontro	-	-	-	-	-	-
4	Giriwoyo	-	-	13	13	13	13
5	Batuwarno	-	-	-	-	-	-
6	Karangtengah	-	-	-	-	-	-
7	Tirtomoyo	-	-	11	12	11	12
8	Nguntoronadi	2	6	-	-	2	6
9	Baturetno	69	67	4	6	73	73
10	Eromoko	-	-	-	-	-	-
11	Wuryantoro	53	50	-	-	53	50
12	Manyanan	27	26	11	12	38	38
13	Selogiri	-	-	-	-	-	-
14	Wonogiri	222	211	28	38	250	249
15	Nga dirojo	-	-	-	-	-	-
16	Sidoarjo	18	17	-	-	18	17
17	Jatiroto	-	-	-	-	-	-
18	Kis mantoro	-	-	-	-	-	-
19	Purwantoro	43	41	-	-	43	41
20	Bulukerto	-	-	-	-	-	-
21	Puhpelem	-	-	-	-	-	-
22	Slogohimo	39	38	-	-	39	38
23	Jatisrono	50	48	-	-	50	48
24	Jatipurno	-	-	-	-	-	-
25	Girimarto	35	35	-	-	35	35
	<b>Wonogiri</b>	<b>597</b>	<b>576</b>	<b>79</b>	<b>94</b>	<b>676</b>	<b>670</b>

Lanjutan Tabel/*Continued Table 4.1.7*

Kecamatan Sub District	Murid/Students					
	Negeri/ <i>Public</i>		Swasta/ <i>Private</i>		Jumlah/ <i>Total</i>	
	2018/2019	2019/2020	2018/2019	2019/2020	2018/2019	2019/2020
(1)	(14)	(15)	(16)	(17)	(18)	(19)
1 Praci mantoro	618	635	-	-	618	635
2 Paranggupito	-	-	101	95	101	95
3 Giri tontro	-	-	-	-	-	-
4 Giriwoyo	-	-	210	200	210	200
5 Batuwarno	-	-	-	-	-	-
6 Karangtengah	-	-	-	-	-	-
7 Tirtomoyo	-	-	121	107	121	107
8 Nguntoronadi	219	212	-	-	219	212
9 Baturetno	1 129	1 178	42	30	1 171	1 208
10 Eromoko	-	-	-	-	-	-
11 Wuryantoro	821	814	-	-	821	814
12 Ma nyaran	217	264	60	44	277	308
13 SeLogiri	-	-	-	-	-	-
14 Wonogiri	3 213	3 251	269	293	3 482	3 544
15 Nga dirojo	-	-	-	-	-	-
16 Sidoharjo	155	231	-	-	155	231
17 Jatiroto	-	-	-	-	-	-
18 Kis mantoro	-	-	-	-	-	-
19 Purw antoro	702	735	-	-	702	735
20 Bulukerto	-	-	-	-	-	-
21 Puhpelem	-	-	-	-	-	-
22 Slogohimo	664	683	-	-	664	683
23 Ja tisrono	702	725	-	-	702	725
24 Ja ti purno	-	-	-	-	-	-
25 Giri marto	420	501	-	-	420	501
<b>Wonogiri</b>	<b>8 860</b>	<b>9 229</b>	<b>803</b>	<b>769</b>	<b>9 663</b>	<b>9 998</b>

Catatan/Note: <sup>1</sup> Jumlah guru termasuk kepala sekolah dan guru/*The total of teachers including headmaster and teacher*

Sumber/*Source*: Kementerian Pendidikan dan Kebudayaan, Data Semester Ganjil/*Ministry of Educations and Culture, Odd Semester Data*

**Tabel 4.1.8** Jumlah Sekolah, Guru<sup>1</sup>, dan Murid Sekolah Menengah Kejuruan (SMK) di Bawah Kementerian Pendidikan dan Kebudayaan Menurut Kecamatan di Kabupaten Wonogiri, 2018/2019 dan 2019/2020  
**Number of Schools, Teachers, and Pupils in High Schools Under The Ministry of Education and Culture by Subdistrict in Wonogiri Regency, 2018/2019 and 2019/2020**

	Kecamatan Sub District	Sekolah/Schools					
		Negeri/Public		Swasta/Private		Jumlah/Total	
		2018/2019	2019/2020	2018/2019	2019/2020	2018/2019	2019/2020
(1)	(2)	(3)	(4)	(5)	(6)	(7)	
1	Pracimantoro	1	1	1	1	2	2
2	Parangnipito	-	-	1	1	1	1
3	Girintontro	1	1	1	1	2	2
4	Giriwoyo	-	-	3	3	3	3
5	Batuwarno	-	-	-	-	-	-
6	Karangtengah	-	-	-	-	-	-
7	Tirtomoyo	-	-	3	3	3	3
8	Nguntoronadi	-	-	1	1	1	1
9	Baturetno	-	-	4	4	4	4
10	Eromoko	-	-	1	1	1	1
11	Wuryantoro	-	-	3	3	3	3
12	Manyanan	-	-	1	1	1	1
13	Selogiri	-	-	1	1	1	1
14	Wonogiri	2	2	10	10	12	12
15	Nga dirojo	-	-	1	1	1	1
16	Sidoarjo	-	-	2	2	2	2
17	Jatiroto	1	1	-	-	1	1
18	Kismantoro	1	1	-	-	1	1
19	Purwantoro	-	-	1	1	1	1
20	Bulukerto	1	1	-	-	1	1
21	Puhpelem	1	1	-	-	1	1
22	Slogohimo	-	-	1	1	1	1
23	Jatisrono	-	-	2	2	2	2
24	Jatipurno	-	-	1	1	1	1
25	Girimarto	-	-	-	-	-	-
	Wonogiri	8	8	38	38	46	46



Lanjutan Tabel/*Continued Table 4.1.8*

Kecamatan Sub District	Guru/ Teachers					
	Negeri/ <i>Public</i>		Swasta/ <i>Private</i>		Jumlah/ <i>Total</i>	
	2018/2019	2019/2020	2018/2019	2019/2020	2018/2019	2019/2020
(1)	(8)	(9)	(10)	(11)	(12)	(13)
1 Praci mantoro	32	32	23	23	55	55
2 Paranggupito	-	-	7	8	7	8
3 Giri tontro	29	31	14	12	43	43
4 Giriwoyo	-	-	40	37	40	37
5 Batuwarno	-	-	-	-	-	-
6 Karangtengah	-	-	-	-	-	-
7 Tirtomoyo	-	-	62	69	62	69
8 Nguntoronadi	-	-	11	11	11	11
9 Baturetno	-	-	109	127	109	127
10 Eromoko	-	-	17	18	17	18
11 Wuryantoro	-	-	79	77	79	77
12 Ma nyar an	-	-	7	7	7	7
13 Se logiri	-	-	12	17	12	17
14 Wonogiri	156	155	246	239	402	394
15 Nga dirojo	-	-	13	20	13	20
16 Sidoharjo	-	-	25	27	25	27
17 Jatiroto	41	41	-	-	41	41
18 Kis mantoro	31	31	-	-	31	31
19 Purwa ntoro	-	-	26	26	26	26
20 Bulukerto	57	58	-	-	57	58
21 Puhpelem	18	19	-	-	18	19
22 Slogohimo	-	-	20	24	20	24
23 Ja tisrono	-	-	84	88	84	88
24 Ja ti purno	-	-	31	36	31	36
25 Giri marto	-	-	-	-	-	-
<b>Wonogiri</b>	<b>364</b>	<b>367</b>	<b>826</b>	<b>866</b>	<b>1 190</b>	<b>1 233</b>

Lanjutan Tabel/*Continued Table 4.1.8*

Kecamatan Sub District	Murid/Students					
	Negeri/ <i>Public</i>		Swasta/ <i>Private</i>		Jumlah/ <i>Total</i>	
	2018/2019	2019/2020	2018/2019	2019/2020	2018/2019	2019/2020
(1)	(14)	(15)	(16)	(17)	(18)	(19)
1 Pracimantoro	694	758	472	415	1 166	1 173
2 Parangpipit	-	-	149	150	149	150
3 Girintontro	620	698	181	116	801	814
4 Giriwoyo	-	-	564	563	564	563
5 Batuwarno	-	-	-	-	-	-
6 Karangtengah	-	-	-	-	-	-
7 Tirtomoyo	-	-	1 286	1 286	1 286	1 286
8 Nguntoronadi	-	-	186	214	186	214
9 Baturetno	-	-	2 490	2 486	2 490	2 486
10 Eromoko	-	-	211	176	211	176
11 Wuryantoro	-	-	1 703	1 714	1 703	1 714
12 Manyaran	-	-	63	70	63	70
13 Selogiri	-	-	110	113	110	113
14 Wonogiri	2 760	2 838	3 360	3 071	6 120	5 909
15 Ngadirojo	-	-	323	471	323	471
16 Sidoharjo	-	-	420	462	420	462
17 Jatiroto	963	947	-	-	963	947
18 Kismantoro	500	559	-	-	500	559
19 Purwantoro	-	-	421	466	421	466
20 Bulukerto	1 018	1 043	-	-	1 018	1 043
21 Puhpelem	412	449	-	-	412	449
22 Slogohimo	-	-	499	477	499	477
23 Jatisrono	-	-	1 745	1 843	1 745	1 843
24 Jatipurno	-	-	860	910	860	910
25 Girimarto	-	-	-	-	-	-
<b>Wonogiri</b>	<b>6 967</b>	<b>7 292</b>	<b>15 043</b>	<b>15 003</b>	<b>22 010</b>	<b>22 295</b>

Catatan/Note: <sup>1</sup> Jumlah guru termasuk kepala sekolah dan guru/*The total of teachers including headmaster and teacher*

Sumber/Source: Kementerian Pendidikan dan Kebudayaan, Data Semester Ganjil/*Ministry of Educations and Culture, Odd Semester Data*

**Tabel 4.1.9** Jumlah Sekolah, Guru, dan Murid Madrasah Aliyah (MA) di Bawah Kementerian Agama Menurut Kecamatan di Kabupaten Wonogiri, 2018/2019  
**Table** *Number of Schools, Teachers, and Pupils in Madrasah Aliyah (MA) Under The Ministry of Religious Affairs by Sub District in Wonogiri Regency, 2018/2019*

Kecamatan Sub District	Sekolah/Schools						
	Negeri/Public		Swasta/Private		Jumlah/Total		
	2018/2019	2019/2020	2018/2019	2019/2020	2018/2019	2019/2020	
(1)	(2)	(3)	(4)	(5)	(6)	(7)	
1	Pra ci mantoro	-	-	-	-	-	-
2	Para nggupito	-	-	-	-	-	-
3	Giritontro	-	-	-	-	-	-
4	Giriwoyo	-	-	-	-	-	-
5	Batuwarno	-	-	-	-	-	-
6	Karangtengah	-	-	-	-	-	-
7	Tirtomoyo	-	-	1	1	1	1
8	Nguntoronadi	-	-	-	-	-	-
9	Baturetno	-	-	1	1	1	1
10	Eromoko	-	-	-	-	-	-
11	Wuryantoro	-	-	-	-	-	-
12	Manyanan	-	-	-	-	-	-
13	Selogiri	1	1	-	-	1	1
14	Wonogiri	-	-	-	-	-	-
15	Nga dirojo	-	-	-	-	-	-
16	Sidoharjo	-	-	-	-	-	-
17	Ja tiroto	-	-	-	-	-	-
18	Kis mantoro	-	-	1	1	1	1
19	Purwantoro	-	-	1	1	1	1
20	Bulukerto	-	-	-	-	-	-
21	Puhpelem	-	-	-	-	-	-
22	Slogohimo	-	-	-	-	-	-
23	Ja tisrono	-	-	1	1	1	1
24	Ja tipurno	-	-	-	-	-	-
25	Girimarto	-	-	-	-	-	-
Wonogiri		1	1	5	5	6	6

Lanjutan Tabel/*Continued Table 4.1.9*

Kecamatan Sub District	Guru/ Teachers					
	Negeri/ <i>Public</i>		Swasta/ <i>Private</i>		Jumlah/ <i>Total</i>	
	2018/2019	2019/2020	2018/2019	2019/2020	2018/2019	2019/2020
(1)	(8)	(9)	(10)	(11)	(12)	(13)
1 Praci mantoro	-	-	-	-	-	-
2 Para nggupito	-	-	-	-	-	-
3 Giri tontro	-	-	-	-	-	-
4 Giri woyo	-	-	-	-	-	-
5 Batuwarno	-	-	-	-	-	-
6 Karangtengah	-	-	-	-	-	-
7 Tirtomoyo	-	-	12	12	12	12
8 Nguntoronadi	-	-	-	-	-	-
9 Baturetno	-	-	16	16	16	16
10 Eromoko	-	-	-	-	-	-
11 Wuryantoro	-	-	-	-	-	-
12 Manyaran	-	-	-	-	-	-
13 Selogiri	46	46	-	-	46	46
14 Wonogiri	-	-	-	-	-	-
15 Ngadirojo	-	-	-	-	-	-
16 Sidoharjo	-	-	-	-	-	-
17 Jatiroto	-	-	-	-	-	-
18 Kismantoro	-	-	15	15	15	15
19 Purwantoro	-	-	19	19	19	19
20 Bulukerto	-	-	-	-	-	-
21 Puhpelem	-	-	-	-	-	-
22 Slogohimo	-	-	-	-	-	-
23 Jatisrono	-	-	6	6	6	6
24 Jatipurno	-	-	-	-	-	-
25 Girimarto	-	-	-	-	-	-
<b>Wonogiri</b>	<b>46</b>	<b>46</b>	<b>68</b>	<b>68</b>	<b>114</b>	<b>114</b>

Lanjutan Tabel/*Continued Table 4.1.9*

Kecamatan <i>Sub District</i>	Murid/Students					
	Negeri/ <i>Public</i>		Swasta/ <i>Private</i>		Jumlah/ <i>Total</i>	
	2018/2019	2019/2020	2018/2019	2019/2020	2018/2019	2019/2020
(1)	(14)	(15)	(16)	(17)	(18)	(19)
1 Praci mantoro	-	-	-	-	-	-
2 Paranggupito	-	-	-	-	-	-
3 Giri tontro	-	-	-	-	-	-
4 Giriwoyo	-	-	-	-	-	-
5 Batuwarno	-	-	-	-	-	-
6 Karangtengah	-	-	-	-	-	-
7 Tirtomoyo	-	-	127	127	127	127
8 Nguntoronadi	-	-	-	-	-	-
9 Baturetno	-	-	65	65	65	65
10 Eromoko	-	-	-	-	-	-
11 Wuryantoro	-	-	-	-	-	-
12 Ma nyaran	-	-	-	-	-	-
13 Se logiri	550	550	-	-	550	550
14 Wonogiri	-	-	-	-	-	-
15 Nga dirojo	-	-	-	-	-	-
16 Sidoharjo	-	-	-	-	-	-
17 Ja tiroto	-	-	-	-	-	-
18 Kis mantoro	-	-	192	192	192	192
19 Purwa ntoro	-	-	85	85	85	85
20 Bulukerto	-	-	-	-	-	-
21 Puhpelem	-	-	-	-	-	-
22 Slogohimo	-	-	-	-	-	-
23 Ja tisrono	-	-	11	11	11	11
24 Ja ti purno	-	-	-	-	-	-
25 Giri marto	-	-	-	-	-	-
<b>Wonogiri</b>	<b>550</b>	<b>550</b>	<b>480</b>	<b>480</b>	<b>1 030</b>	<b>1 030</b>

Sumber/*Source*: Kementerian Agama, Data Semester Ganjil/*Ministry of Religious Affairs, Odd Semester Data*

**Tabel 4.1.10 Jumlah Desa/Kelurahan yang Memiliki Fasilitas Sekolah Menurut Kecamatan dan Tingkat Pendidikan, 2011-2018**  
**Table Number of Villages Having Educational Facilities by Province and Educational Level, 2014-2019**

	Kecamatan Sub District	SD/Primary School			SMP/Junior High School		
		2014	2018	2019	2014	2018	2019
	(1)	(2)	(3)	(4)	(5)	(6)	(7)
1	Pracimantoro	18	18	18	7	8	8
2	Paranggipito	8	8	8	3	3	3
3	Giritontro	7	7	7	2	3	3
4	Giriwoyo	16	16	16	8	8	8
5	Batuwarno	8	8	8	4	4	4
6	Karangtengah	5	5	5	5	5	5
7	Tirtomoyo	14	14	14	6	6	6
8	Nguntoronadi	11	11	11	3	3	3
9	Baturetno	13	13	13	3	3	3
10	Eromoko	15	15	15	4	4	4
11	Wuryantoro	8	8	8	3	3	3
12	Manyanan	7	7	7	4	4	4
13	Selogiri	11	11	11	5	5	5
14	Wonogiri	15	15	15	9	8	8
15	Ngadirojo	11	11	11	5	5	5
16	Sidoarjo	12	12	12	3	3	3
17	Jatiroto	15	15	15	3	3	3
18	Kismantoro	10	10	10	4	5	5
19	Purwantoro	15	15	15	4	4	5
20	Bulukerto	10	10	10	4	4	4
21	Puhpelem	6	6	6	2	3	2
22	Slogohimo	17	17	17	4	4	5
23	Jatisrono	17	17	17	6	6	6
24	Jatipurno	11	11	11	4	4	4
25	Girimarto	14	14	14	3	3	3
	<b>Wonogiri</b>	<b>294</b>	<b>294</b>	<b>294</b>	<b>108</b>	<b>111</b>	<b>112</b>

Lanjutan Tabel/*Continued Table* 4.1.10

Kecamatan Sub District		SMA/ <i>Senior High School</i>			SMK/ <i>Vocational School</i>		
		2014	2018	2019	2014	2018	2019
(1)		(8)	(9)	(10)	(11)	(12)	(13)
1	Pra ci mantoro	1	1	1	3	2	2
2	Paranggupito	1	1	1	0	1	1
3	Giri tontro	0	0	–	1	1	1
4	Giri woyo	1	1	1	2	2	2
5	Batuwarno	0	0	–	0	0	–
6	Ka ra ngtengah	0	0	–	0	0	–
7	Tirtomoyo	1	1	1	3	3	3
8	Nguntoronadi	0	1	1	1	1	1
9	Baturetno	2	2	2	2	2	2
10	Eromoko	0	0	–	1	1	1
11	Wuryantoro	1	1	1	1	1	1
12	Manya ran	2	2	2	1	1	1
13	Se logiri	1	1	1	1	1	1
14	Wonogiri	4	5	5	6	6	6
15	Nga dirojo	0	0	–	0	1	1
16	Sidoharjo	1	1	1	2	2	1
17	Ja tiroto	0	0	–	1	1	1
18	Kis mantoro	0	0	–	1	1	1
19	Purwa ntoro	2	2	2	1	1	1
20	Bulukerto	0	0	–	1	1	1
21	Puhpelem	0	0	–	0	2	1
22	Slogohimo	1	1	1	1	1	1
23	Ja tisrono	1	1	2	1	1	1
24	Ja tipurno	0	0	–	1	1	1
25	Giri marto	1	1	1	0	0	–
<b>Wonogiri</b>		<b>20</b>	<b>22</b>	<b>23</b>	<b>31</b>	<b>34</b>	<b>32</b>

Lanjutan Tabel/*Continued Table* 4.1.10

Kecamatan <i>Sub District</i>	Perguruan Tinggi/ <i>University</i>		
	2014	2018	2019
(1)	(14)	(15)	(16)
1	Pracimantoro	-	-
2	Paranggupito	-	-
3	Giritontro	-	-
4	Giriwoyo	-	-
5	Batuwarno	-	-
6	Karangtengah	-	-
7	Tirtomoyo	-	-
8	Nguntoronadi	-	-
9	Baturetno	-	-
10	Eromoko	-	-
11	Wuryantoro	-	-
12	Manyanan	-	-
13	Selogiri	-	-
14	Wonogiri	2	3
15	Nga dirojo	-	1
16	Sidoarjo	-	-
17	Jatiroto	-	-
18	Kismantoro	-	-
19	Purwantoro	-	-
20	Bulukerto	-	-
21	Puhpelem	-	-
22	Slogohimo	-	-
23	Jatisrono	-	-
24	Jatipurno	-	-
25	Girimarto	-	-
Wonogiri	2	3	4

Sumber/*Source*: BPS, Pendataan Potensi Desa (Podes)/ *BPS-Statistics Indonesia, Village Potential Data Collection*



**Tabel 4.1.11 Angka Partisipasi Murni (APM) dan Angka Partisipasi Kasar (APK) Menurut Jenjang Pendidikan di Kabupaten Wonogiri, 2018 dan 2019**  
***Net Enrolment Rate and Gross Enrolment Rate by Educational Level in Wonogiri Regency, 2018 and 2019***

Jenjang Pendidikan <i>Educational Level</i>	APM <i>Net Enrollment Rate</i>		APK <i>Gross Enrollment Rate</i>	
	2018	2019	2018	2019
	(1)	(2)	(3)	(4)
<b>SD/MI</b> <i>Elementary School</i>	97,03	96,68	109,39	111,70
<b>SMP/MTs</b> <i>Junior High School</i>	84,05	84,98	95,22	95,71
<b>SMA/SMK/MA</b> <i>Senior High School</i>	72,87	73,40	83,48	90,45

Sumber/Source: Survei Sosial Ekonomi Nasional KOR/National Socio Economic Survey KOR

**Tabel 4.1.12** Persentase Penduduk Usia 7–24 Tahun Menurut Jenis Kelamin, Kelompok Umur Sekolah, dan Partisipasi Sekolah di Kabupaten Wonogiri, 2019  
*Percentage of Population Aged 7-24 Years by Sex, Age Group, and School Participation in Wonogiri Regency, 2019*

Jenis Kelamin dan Kelompok Umur Sekolah <i>Sex and School Age Group</i>	Partisipasi Sekolah/ <i>School Participation</i>		
	Tidak/Belum Pernah Sekolah <i>Not/Never Attending School</i>	Masih Sekolah <i>Attending School</i>	Tidak Sekolah Lagi <i>Not Attending School Anymore</i>
(1)	(2)	(3)	(4)
<b>Laki-Laki/Male</b>			
7–12	-	99,37	0,63
13–15	-	100,00	-
16–18	-	84,17	15,83
19–24	1,31	10,03	88,66
<b>7-24</b>	<b>0,37</b>	<b>71,33</b>	<b>28,29</b>
<b>Perempuan/Female</b>			
7–12	-	100,00	-
13–15	-	97,71	2,29
16–18	-	77,93	22,07
19–24	-	13,27	86,73
<b>7-24</b>	<b>-</b>	<b>68,39</b>	<b>31,61</b>
<b>Laki-laki+Perempuan/Male+Female</b>			
7–12	-	99,65	0,35
13–15	-	98,88	1,12
16–18	-	81,02	18,98
19–24	0,66	11,64	87,70
<b>7-24</b>	<b>0,19</b>	<b>69,92</b>	<b>29,88</b>

Sumber/*Source*: Survei Sosial Ekonomi Nasional KOR/*National Socio Economic Survey KOR*

## 4.2 KESEHATAN HEALTH

**Tabel 4.2.1** Jumlah Desa<sup>1</sup>/Kelurahan Yang Memiliki Sarana Kesehatan Menurut Kecamatan, 2014-2019  
**Table** *Number of Villages<sup>1</sup> Having Health Facilities by Sub District, 2014-2019*

Kecamatan Sub District	Rumah Sakit Hospital			Rumah Sakit Bersalin Maternity Hospital		
	2014	2018	2019	2014	2018	2019
(1)	(2)	(3)	(4)	(5)	(6)	(7)
1 Praci mantoro	1	1	1	2	1	-
2 Paranggupito	-	-	-	-	-	-
3 Giritontro	-	-	-	-	-	-
4 Giriwoyo	-	-	-	-	-	-
5 Batuwarno	-	-	-	-	-	-
6 Karangtengah	-	-	-	-	-	-
7 Tirtomoyo	-	-	-	2	-	-
8 Nguntoronadi	-	-	-	-	-	-
9 Baturetno	1	1	-	2	-	-
10 Eromoko	1	1	-	2	-	-
11 Wuryantoro	-	1	-	-	-	-
12 Manyaran	-	-	-	-	-	-
13 Selogiri	2	2	2	3	-	-
14 Wonogiri	2	2	2	4	4	-
15 Nga dirojo	-	-	-	2	-	-
16 Sidoharjo	1	-	-	2	-	-
17 Jatiroto	-	1	-	1	-	-
18 Kis mantoro	-	-	-	-	-	-
19 Purwanto	1	-	-	1	-	-
20 Bulukerto	-	-	-	-	-	-
21 Puhpelem	-	1	-	-	-	-
22 Slogohimo	1	1	1	3	-	-
23 Jatisrono	1	1	1	4	-	-
24 Jati puno	-	-	-	-	-	-
25 Giri marto	-	-	-	-	-	-
<b>Wonogiri</b>	<b>11</b>	<b>12</b>	<b>7</b>	<b>28</b>	<b>5</b>	<b>-</b>

Lanjutan Tabel/*Continued Table* 4.2.1

Kecamatan <i>Sub District</i>	Poliklinik <i>Polyclinic</i>			Puskesmas <i>Public Health Center</i>		
	2014	2018	2019	2014	2018	2019
(1)	(8)	(9)	(10)	(11)	(12)	(13)
1 Pracimantoro	5	-	-	3	3	3
2 Parangpipit	-	1	-	1	1	1
3 Girintontro	1	3	-	1	1	1
4 Giriwoyo	4	-	-	2	2	2
5 Batuwarno	1	1	1	1	1	1
6 Karangtengah	1	-	-	1	1	1
7 Tirtomoyo	1	1	1	2	2	2
8 Nguntoronadi	-	1	-	2	2	2
9 Baturetno	4	3	3	3	3	3
10 Eromoko	2	1	2	2	1	2
11 Wuryantoro	3	-	-	1	1	1
12 Manyaran	-	-	-	1	1	1
13 Selogiri	4	3	1	1	2	2
14 Wonogiri	4	8	3	2	4	2
15 Ngadirojo	3	2	3	1	1	1
16 Sidoharjo	5	4	1	1	1	1
17 Jatiroto	1	4	3	1	1	1
18 Kismantoro	-	-	-	1	1	1
19 Purwantoro	3	6	3	3	2	3
20 Bulukerto	2	1	2	1	1	1
21 Puhpelem	1	-	-	1	1	1
22 Slogohimo	2	7	1	1	1	1
23 Jatisrono	7	6	6	3	3	3
24 Jatipurno	1	2	1	1	2	2
25 Girimarto	3	3	2	1	1	1
Wonogiri	59	56	33	38	40	38

Lanjutan Tabel/*Continued Table* 4.2.1

Kecamatan Sub District	Puskesmas Pembantu <i>Subsidiary of Public Health Center</i>			Apotek <i>Pharmacy</i>		
	2014	2018	2019	2014	2018	2019
(1)	(14)	(15)	(16)	(17)	(18)	(19)
1 Praci mantoro	9	10	10	1	1	2
2 Paranggupito	5	5	5	-	-	-
3 Giri tontro	3	3	3	1	2	2
4 Giriwoyo	7	9	9	1	1	1
5 Batuwarno	5	5	5	-	1	1
6 Kara ngtengah	5	4	4	-	-	-
7 Tirtomoyo	5	4	4	2	2	1
8 Nguntoronadi	2	1	2	2	2	-
9 Baturetno	2	2	2	2	3	3
10 Eromoko	8	6	5	1	3	2
11 Wuryantoro	3	3	3	2	3	2
12 Manyanan	3	2	3	1	2	3
13 Selogiri	4	4	4	3	3	3
14 Wonogiri	5	7	5	7	8	6
15 Nga dirojo	6	6	6	1	1	2
16 Sidoharjo	4	9	5	2	2	2
17 Jatiroto	11	11	7	1	1	1
18 Kismantoro	9	10	8	-	-	-
19 Purwantoro	5	6	4	1	2	2
20 Bulukerto	6	7	6	1	1	1
21 Puhpelem	5	5	3	1	2	2
22 Slogohimo	8	8	6	2	3	3
23 Jatisono	8	5	5	5	5	5
24 Jatipurno	3	4	4	1	1	1
25 Giri marto	8	9	9	-	1	1
<b>Wonogiri</b>	<b>139</b>	<b>145</b>	<b>127</b>	<b>38</b>	<b>50</b>	<b>46</b>

Catatan/Note: <sup>1</sup> Desa pada tabel ini termasuk Unit Permukiman Transmigrasi (UPT) yang masih dibina oleh kementerian terkait dan nagari di Provinsi Sumatera Barat/*Villages in this table include Transmigration Settlement Unit which is still fostered by the relevant ministries and the nagari in the Province of Sumatera Barat*

Sumber/Source: BPS, Pendataan Potensi Desa (Podes)/*BPS-Statistics Indonesia, Village Potential Data Collecting*

**Tabel 4.2.2** Jumlah Tenaga Kesehatan Menurut Kecamatan di Kabupaten Wonogiri, 2019  
**Table** Number of Medical Personnel by Sub District in Wonogiri Regency, 2019

Kecamatan Sub Districts	Dokter Doctor	Perawat Nurse	Bidan Midwife	Farmasi Pharmaceutical	Ahli Gizi Nutritionist
(1)	(2)	(3)	(4)	(5)	(6)
1 Praci mantoro	6	32	29	6	12
2 Paranggupito	2	6	8	1	5
3 Giri tontro	1	5	8	1	5
4 Giriwoyo	4	13	17	2	7
5 Batuwarno	3	4	9	1	6
6 Karangtengah	3	5	7	1	6
7 Tirtomoyo	4	8	19	3	7
8 Nguntoronadi	4	7	17	2	10
9 Baturetno	5	11	22	6	12
10 Eromoko	4	10	18	1	9
11 Wuryantoro	4	8	18	3	9
12 Manyaran	1	6	9	0	5
13 Selogiri	2	8	16	2	5
14 Wonogiri	6	14	29	6	16
15 Ngadirojo	2	9	14	3	6
16 Sidoharjo	2	5	13	1	5
17 Jatiroto	2	11	16	2	6
18 Kismantoro	2	7	10	1	1
19 Purwantoro	5	21	23	5	16
20 Bulukerto	2	8	14	0	6
21 Puhpelem	1	8	5	1	6
22 Slogohimo	4	9	17	2	6
23 Jatisrono	7	27	25	3	15
24 Jatipurno	3	5	13	0	3
25 Giri marto	2	5	17	1	5
<b>Wonogiri</b>	<b>81</b>	<b>252</b>	<b>393</b>	<b>54</b>	<b>189</b>

Sumber/Source: Dinas Kesehatan Kabupaten Wonogiri/Health Office of Wonogiri Regency

**Tabel 4.2.3** **Persentase Penduduk yang Mempunyai Keluhan Kesehatan Selama Sebulan Terakhir Menurut Kecamatan di Kabupaten Wonogiri, 2013-2019**  
**Percentage of People Who Had Health Complaint During a Month Prior to The Survey by Sub District in Wonogiri Regency, 2013-2019**

Tahun Year	Ya/Yes	Tidak/No	Total
(1)	(2)	(3)	(4)
2013	30,87	69,13	100,00
2014	33,26	66,74	100,00
2015	29,07	70,93	100,00
2016	25,56	74,44	100,00
2017	27,17	72,83	100,00
2018	26,30	73,70	100,00
2019	22,86	77,14	100,00

Sumber/Source: BPS, Survei Sosial Ekonomi Nasional (Susenas)/BPS-Statistics Indonesia, National Socioeconomic Survey

**Tabel 4.2.4** Jumlah Rumah Sakit Umum, Rumah Sakit Khusus, dan Puskesmas Menurut Kecamatan di Kabupaten Wonogiri, 2018-2019  
**Table** *Number of General Hospital, Special Hospital, and Public Health Center by Sub District in Wonogiri Regency, 2018-2019*

Kecamatan Sub District	Rumah Sakit Umum General Hospital		Rumah Sakit Khusus Special Hospital		Rumah Sakit Bersalin Maternity Hospital		Puskesmas Public Health Center	
	2018	2019	2018	2019	2018	2019	2018	2019
(1)	(2)	(3)	(4)	(5)	(6)	(7)	(8)	(9)
1 Pracimantoro	1	1	-	-	-	-	2	2
2 Parangupito	-	-	-	-	-	-	1	1
3 Girintontro	-	-	-	-	-	-	1	1
4 Giriwoyo	-	-	-	-	-	-	2	2
5 Batuwarno	-	-	-	-	-	-	1	1
6 Karangtengah	-	-	-	-	-	-	1	1
7 Tirtomoyo	-	-	-	-	-	-	2	2
8 Nguntoronadi	-	-	-	-	-	-	2	2
9 Baturetno	-	-	-	-	-	-	2	2
10 Eromoko	-	-	-	-	-	-	2	2
11 Wuryantoro	-	-	-	-	-	-	1	1
12 Manyaran	-	-	-	-	-	-	1	1
13 Selogiri	5	5	-	-	-	-	1	1
14 Wonogiri	2	3	-	-	-	-	2	2
15 Ngadirojo	-	-	-	-	-	-	1	1
16 Sidoharjo	-	-	-	-	-	-	1	1
17 Jatiroto	-	-	-	-	-	-	1	1
18 Kismantoro	-	-	-	-	-	-	1	1
19 Purwantoro	-	-	-	-	-	-	2	2
20 Bulukerto	-	-	-	-	-	-	1	1
21 Puhpelem	-	-	-	-	-	-	1	1
22 Slogohimo	1	1	-	-	-	-	1	1
23 Jatisono	-	-	-	-	-	-	2	2
24 Jatipurno	-	-	-	-	-	-	1	1
25 Girimarto	-	-	-	-	-	-	1	1
<b>Wonogiri</b>	<b>9</b>	<b>10</b>	<b>-</b>	<b>-</b>	<b>-</b>	<b>-</b>	<b>34</b>	<b>34</b>



Lanjutan Tabel/*Continued Table 4.2.4*

Kecamatan Sub District	Posyandu Maternal & Child Health Center		Klinik/Balai Kesehatan Clinic/Health Center		Poskesdes Village Health Center	
	2018	2019	2018	2019	2018	2019
(1)	(10)	(11)	(12)	(13)	(14)	(15)
1 Praci mantoro	167	168	-	-	17	17
2 Paranggupito	51	51	-	-	8	8
3 Giritontro	67	67	-	-	6	6
4 Giriwoyo	146	147	-	-	14	14
5 Batuwarno	56	56	1	1	5	5
6 Karangtengah	63	63	-	-	5	5
7 Tirtomoyo	134	134	1	1	12	12
8 Nguntoronadi	-	59	59	-	-	11
9 Baturetno	117	117	5	5	11	11
10 Eromoko	113	114	1	1	13	13
11 Wuryantoro	48	48	-	-	5	5
12 Manyaran	87	88	-	-	6	6
13 Selogiri	90	90	-	-	11	11
14 Wonogiri	122	124	6	6	12	12
15 Nga dirojo	130	130	3	3	8	8
16 Sidoharjo	87	88	1	1	11	11
17 Jatiroto	70	69	2	2	11	11
18 Kis mantoro	49	49	-	-	8	8
19 Purw antoro	70	70	2	2	13	13
20 Bulukerto	51	51	3	3	9	9
21 Puhpelem	30	30	1	1	5	5
22 Slogohimo	85	85	1	1	12	12
23 Ja tisono	79	79	3	3	11	11
24 Ja tipurno	66	66	1	1	9	9
25 Giri marto	110	110	2	2	14	14
<b>Wonogiri</b>	<b>2147</b>	<b>2153</b>	<b>33</b>	<b>33</b>	<b>247</b>	<b>247</b>

Sumber/*Source*: Dinas Kesehatan Kabupaten Wonogiri/*Health Office of Wonogiri Regency*

**Tabel 4.2.5 Jumlah Dokter Spesialis, Dokter Umum, dan Dokter Gigi Menurut Sarana Pelayanan Kesehatan di Kabupaten Wonogiri, 2019**  
***Number of Specialist Doctor, Generalist Doctor, and Dentist by Type of Health Facility in Wonogiri Regency, 2019***

Unit Kerja <i>Work Unit</i>	Dokter Spesialis <i>Specialist Doctors</i>	Dokter Umum <i>Generalist Doctors</i>	Dokter Gigi <i>Dentist</i>
(1)	(2)	(3)	(4)
Puskesmas/ <i>Public Health Center</i>	-	81	32
Rumah Sakit/ <i>Hospital</i>	136	79	15
<b>Jumlah/<i>Total</i></b>	<b>136</b>	<b>160</b>	<b>47</b>

Sumber/*Source*: Dinas Kesehatan Kabupaten Wonogiri/*Health Office of Wonogiri Regency*

**Tabel 4.2.6** Jumlah Balita Yang Pernah Mendapat Imunisasi Menurut Kecamatan dan Jenis Imunisasi di Kabupaten Wonogiri, 2019  
**Table** *Percentage of Children Under Five Years Who Had Immunization by Sub Districts and Type of Immunization in Wonogiri Regency, 2019*

	Kecamatan Subdistrict	BCG BCG	DPT DPT			Campak Measles
			1	2	3	
	(1)	(2)	(3)	(4)	(5)	(6)
1	Pra cimantoro	685	702	654	707	666
2	Pa ra nggupito	168	165	158	161	160
3	Gi ri tontro	183	189	184	187	185
4	Gi ri woyo	402	367	380	375	371
5	Ba tuwarno	174	128	139	147	150
6	Ka ra ngtengah	205	244	216	245	210
7	Ti rtomoyo	520	529	521	511	486
8	Ng untonadi	256	257	248	242	261
9	Ba turetno	532	503	509	490	494
10	Eromoko	448	476	427	430	424
11	Wu ryanoro	217	220	217	217	253
12	Ma nyaran	332	343	349	326	307
13	Se logiri	449	454	446	453	434
14	Wo nogiri	1 041	1 023	979	1 026	873
15	Ng a dirojo	775	653	622	600	574
16	Si doharjo	469	469	394	424	421
17	Ja tiroto	498	504	513	493	460
18	Ki s mantoro	492	499	545	412	410
19	Pu rwa ntoro	650	688	683	666	664
20	Bu lukerto	393	405	397	381	332
21	Pu hpelem	241	265	263	276	252
22	Slo gohimo	631	632	605	538	501
23	Ja tisrono	708	713	731	732	740
24	Ja tipurno	468	449	450	458	399
25	Gi ri marto	479	460	435	432	443
	<b>Wonogiri</b>	<b>11 416</b>	<b>11 337</b>	<b>11 065</b>	<b>10 929</b>	<b>10 470</b>

Lanjutan Tabel/*Continued Table* 4.2.6

Kecamatan Sub Districts	Polio Polio				Hepatitis B Hepatitis B		
	1	2	3	4	1	2	3
(1)	(7)	(8)	(9)	(10)	(11)	(12)	(13)
1 Pracimantoro	683	705	654	704	702	654	707
2 Paranggupito	174	165	168	158	165	158	161
3 Girintontro	172	189	185	187	189	184	187
4 Giriwoyo	392	371	368	375	367	380	375
5 Batuwarno	169	132	123	139	128	139	147
6 Karangtengah	177	238	208	259	227	244	216
7 Tirtomoyo	516	538	492	488	529	521	511
8 Nguntoronadi	256	251	236	245	257	248	242
9 Baturetno	511	503	507	420	503	509	490
10 Eromoko	442	474	419	419	476	427	430
11 Wuryantoro	217	220	217	216	220	217	217
12 Manyaran	334	344	343	326	343	349	326
13 Selogiri	449	454	446	453	454	446	453
14 Wonogiri	1 057	1 012	982	1 003	1 023	979	1 026
15 Ngadirojo	773	634	576	614	653	622	600
16 Sidoharjo	466	468	395	424	469	394	424
17 Jatiroto	498	504	533	493	504	513	493
18 Kismantoro	444	605	457	382	499	545	412
19 Purwantoro	653	679	681	656	688	683	666
20 Bulukerto	393	405	397	385	405	397	381
21 Puhpelem	250	266	262	273	265	263	276
22 Slogohimo	626	801	551	527	632	605	538
23 Jatisrono	707	712	744	737	713	731	732
24 Jatipurno	468	442	460	459	449	450	458
25 Girimarto	494	453	433	428	460	435	432
<b>Wonogiri</b>	<b>11 321</b>	<b>11 565</b>	<b>10 837</b>	<b>10 770</b>	<b>11 337</b>	<b>11 065</b>	<b>10 929</b>

Sumber/Source: Dinas Kesehatan Kabupaten Wonogiri/Health Office of Wonogiri Regency

**Tabel 4.2.7 Jumlah Kasus 10 Penyakit Terbanyak di Kabupaten Wonogiri, 2019**  
**Table Number of Cases of the 10 Most Diseases in Wonogiri Regency, 2019**

Jenis Penyakit <i>The Type of Disease</i>		Jumlah Kasus <i>Number Of Cases</i>
(1)	(2)	
1. Infeksi Akut pada saluran Pernafasan Bagian Atas / <i>Acute upper respiratory infection</i>	34 362	
2. Nazopharingitis Akut / <i>Acute nasopharyngitis</i>	22 048	
3. Pusing/ <i>Headache</i>	20 316	
4. Gangguan pada pertumbuhan gigi / <i>Disturbances in tooth eruption</i>	15 938	
5. Gastritis	11 253	
6. Batuk / <i>Cough</i>	11 424	
7. Pemeriksaan medis umum / <i>General medical examination</i>	16 950	
8. Imunisasi terhadap poliomielitis / <i>Immunization against poliomyelitis</i>	12 551	
9. Mialgia	17 336	
10. Influenza, virus tidak terdeteksi / <i>Influenza with other respiratori manifestations, virus not identified</i>	5 183	
<b>Wonogiri</b>		<b>167 361</b>

Sumber/Source: Dinas Kesehatan Kabupaten Wonogiri/Health Office of Wonogiri Regency

**Tabel 4.2.8 Jumlah Bayi Lahir, Bayi Berat Badan Lahir Rendah (BBLR), BBLR Dirujuk, dan Bergizi Buruk Menurut Kecamatan di Kabupaten Wonogiri, 2019**  
***Number of Births, Babies with Low Birth Weights (LBW), Treated LBW, and Malnutrition Cases by Sub Districts in Wonogiri Regency, 2019***

	Kecamatan <i>Subdistrict</i>	Bayi Lahir <i>Births</i>	BBLR/LBW		Gizi Buruk <i>Malnutrition</i>
			Jumlah <i>Total</i>	Dirujuk <i>Treated</i>	
	(1)	(2)	(3)	(4)	(5)
1	Pra ci mantoro	693	35	-	8
2	Paranggupito	154	13	-	1
3	Giri tontro	176	16	-	1
4	Giri woyo	312	29	-	9
5	Batuwarno	160	8	-	10
6	Karantengah	241	10	-	10
7	Tirtomoyo	562	17	-	16
8	Nguntoronadi	277	19	-	7
9	Baturetno	479	22	-	14
10	Eromoko	416	21	-	10
11	Wuryantoro	215	10	-	2
12	Manyarani	352	9	-	9
13	Selogiri	461	18	-	10
14	Wonogiri	910	40	-	35
15	Ngadirojo	627	17	-	8
16	Sidoarjo	457	43	-	31
17	Jatiroto	397	10	-	5
18	Kismantoro	519	25	-	5
19	Purwantoro	659	38	-	38
20	Bulukerto	374	26	-	11
21	Puhpelem	234	8	-	6
22	Slogohimo	567	5	-	14
23	Jatisrono	689	21	-	6
24	Jatipurno	408	15	-	7
25	Girimarto	491	25	-	3
	<b>Wonogiri</b>	<b>10830</b>	<b>500</b>	<b>-</b>	<b>276</b>

Sumber/Source: Dinas Kesehatan Kabupaten Wonogiri/Health Office of Wonogiri Regency

**Tabel 4.2.9** Jumlah Ibu Hamil, Melakukan Kunjungan K1, Melakukan Kunjungan K4, Kurang Energi Kronis (KEK), dan Mendapat Tablet Zat Besi (Fe) di Kabupaten Wonogiri, 2014–2019  
*Number of Pregnant Women, Those with One Visit and four Visits of Antenatal Care, Chronic Energy Deficiency (CED), and Receiving Iron Supplement in Wonogiri Regency, 2014–2019*

Tahun Years	Jumlah Ibu Hamil Pregnant Women	Melakukan Kunjungan K1 One Visit	Melakukan Kunjungan K4 Four Visits	Kurang Energi Kronis (KEK) Chronic Energy Deficiency (CED)	Mendapat Zat Besi (Fe) Receiving Iron Supplement
(1)	(2)	(3)	(4)	(5)	(6)
2014	13 464	13 464	12 464	782	13 341
2015	13 026	13 026	12 064	856	13 026
2016	12 575	12 575	11 575	924	11 573
2017	12 275	12 275	11 175	958	12 275
2018	12349	12349	11350	1202	1350
2019	12 647	12 647	11 349	1 226	11 349

Sumber/Source: Dinas Kesehatan Kabupaten Wonogiri/Health Office of Wonogiri Regency

**Tabel 4.2.10 Jumlah Remaja Usia 15-24 Tahun yang Mendapat Penyuluhan Tentang Kesehatan Reproduksi (Kespro), HIV/AIDS, dan Keluarga Berencana (KB) Menurut Kecamatan di Kabupaten Wonogiri, 2019**  
**Number of Young People Aged 15 - 24 Who Had Counselling on Reproductive Health, HIV/AIDS, and Family Planning by Sub Districts in Wonogiri Regency, 2019**

Kecamatan Subdistrict		Penyuluhan Kespro Reproductive Health Counselling	Penyuluhan HIV/AIDS HIV/AIDS Counselling	Penyuluhan KB Family Planning Counselling
(1)		(2)	(3)	(4)
1	Pra cimantoro	103	103	379
2	Par anggupito	32	32	308
3	Giri tontro	33	33	309
4	Giri woyo	113	113	389
5	Batuwarno	83	83	359
6	Ka rangtengah	28	28	304
7	Tirtomoyo	104	104	380
8	Nguntoronadi	39	39	315
9	Baturetno	35	35	311
10	Eromoko	156	156	432
11	Wuryantoro	108	108	384
12	Ma nyaran	36	36	312
13	Selogiri	79	79	355
14	Wonogiri	136	136	412
15	Nga dirojo	42	42	318
16	Si doharjo	106	106	382
17	Ja tioroto	139	139	415
18	Kis mantoro	105	105	381
19	Purwantoro	84	84	360
20	Bu lukerto	141	141	417
21	Pu hpelem	79	79	355
22	Si logohimo	134	134	410
23	Ja tisrono	51	51	327
24	Ja ti purno	82	82	358
25	Giri marto	156	156	432
<b>Wonogiri</b>		<b>2 204</b>	<b>2 204</b>	<b>9 104</b>

Sumber/Source: Dinas Pengendalian Penduduk dan KB dan Pemberdayaan Perempuan dan Perlindungan Anak / Department of Population Control and Family Planning and Women Empowerment and Child Protection



**Tabel 4.2.11 Jumlah Kasus HIV/AIDS, IMS, DBD, Diare, TB, dan Malaria Menurut Kecamatan di Kabupaten Wonogiri, 2019**  
**Number of Cases of HIV/AIDS, Sexually Transmitted Infection, Dengue Fever, Diarrhea, Tuberculosis (TB) and Malaria by Sub Districts in Wonogiri Regency, 2019**

Kecamatan Sub Districts	HIV/AIDS HIV/AIDS	IMS Sexually Transmit- ed Infection	DBD Dengue Fever	Diare Diarrhea	TB Tubercu- losis	Malaria Malaria
(1)	(2)	(3)	(4)	(5)	(6)	(7)
1 Pracimantoro	10	-	-	469	71	-
2 Paranggupito	5	-	-	-	16	-
3 Giritontro	8	-	-	173	23	-
4 Giriwoyo	5	-	1	251	54	-
5 Batuwarno	4	-	1	-	24	-
6 Karangtengah	9	-	-	61	16	-
7 Tirtomoyo	23	-	2	1836	34	1
8 Nguntoronadi	16	-	1	483	29	-
9 Baturetno	9	-	4	67	53	-
10 Eromoko	19	-	1	118	29	-
11 Wuryantoro	7	-	2	428	27	-
12 Manyaran	8	-	3	279	30	-
13 Selogiri	13	-	8	412	74	-
14 Wonogiri	16	-	10	456	90	1
15 Ngadirojo	15	-	4	399	50	-
16 Sidoharjo	7	-	6	827	46	-
17 Jatiroto	24	-	3	275	33	-
18 Kismantoro	8	-	3	322	31	1
19 Purwantoro	16	-	4	280	68	-
20 Bulukerto	9	-	2	249	29	-
21 Puhpelem	9	-	-	-	19	-
22 Slogohimo	12	-	-	-	32	-
23 Jatisrono	46	-	2	411	59	-
24 Jatipleno	9	-	2	265	19	-
25 Giritomarto	22	-	-	452	45	-
<b>Wonogiri</b>	<b>329</b>	<b>-</b>	<b>59</b>	<b>8513</b>	<b>1001</b>	<b>3</b>

Sumber/Source: Dinas Kesehatan Kabupaten Wonogiri/Health Office of Wonogiri Regency

**Tabel 4.2.12 Jumlah Klinik Keluarga Berencana (KKB) dan Pos Pelayanan Keluarga Berencana Desa (PPKBD) Menurut Kecamatan di Kabupaten Wonogiri, 2019**  
***Number of Family Planning Clinics and Village Family Planning Service Units by Sub Districts in Wonogiri Regency, 2019***

	Kecamatan <i>Sub Districts</i>	KKB <i>Family Planning Clinics</i>	PPKBD <i>Village Family Planning Service Units</i>
	(1)	(2)	(3)
1	Pracimantoro	2	18
2	Paranggupito	1	8
3	Giritontro	1	7
4	Giriwoyo	2	16
5	Batuwarno	1	8
6	Karangtengah	1	5
7	Tirtomoyo	2	14
8	Nguntoronadi	2	11
9	Baturetno	2	13
10	Eromoko	2	15
11	Wuryantoro	1	8
12	Manyarani	1	7
13	Selogiri	5	11
14	Wonogiri	4	15
15	Nga dirojo	1	11
16	Sidoarjo	1	12
17	Jatiroto	1	15
18	Kismantoro	1	10
19	Purwantoro	2	15
20	Bulukerto	1	10
21	Puhpelem	1	6
22	Slogohimo	1	17
23	Jatisrono	2	17
24	Jatipurno	1	11
25	Girimarto	1	14
	<b>Wonogiri</b>	<b>40</b>	<b>294</b>

Sumber/Source: Dinas Pengendalian Penduduk dan KB dan Pemberdayaan Perempuan dan Perlindungan Anak/Department of Population Control and Family Planning and Women Empowerment and Child Protection

**Tabel 4.2.13 Jumlah Pasangan Usia Subur dan Peserta KB Aktif Menurut Kecamatan di Kabupaten Wonogiri, 2019**  
**Number of Eligible Couples and Family Planning Participants by Sub Districts in Wonogiri Regency, 2019**

Kecamatan Sub Districts	Jumlah PUS Eligible Couples	Peserta KB Aktif Family Planning Participants				
		IUD	MOW	MOP	Kondom Condom	
(1)	(2)	(3)	(4)	(5)	(6)	
1	Pra ciantoro	10 742	497	228	4	176
2	Par anggupito	2 636	29	21	0	28
3	Giri tontro	2 708	56	115	1	50
4	Giriwoyo	5 264	234	252	7	147
5	Ba tuwarno	2 400	134	130	4	65
6	Kara ngtengah	4 120	75	100	1	49
7	Tirtomoyo	8 414	433	248	1	88
8	Nguntoronadi	3 437	232	142	6	147
9	Ba turetno	5 755	289	386	14	260
10	Eromoko	6 576	513	270	8	120
11	Wuryantoro	3 986	422	114	6	61
12	Manyanan	4 915	254	153	30	229
13	Se logiri	6 936	392	300	1	277
14	Wonogiri	11 992	1 029	692	27	1 450
15	Nga dirojo	9 016	367	406	4	416
16	Sido harjo	6 861	383	327	2	181
17	Ja tiroto	6 721	157	239	8	172
18	Kis mantoro	6 487	788	160	24	87
19	Pur wa ntoro	8 159	828	310	39	237
20	Bulukerto	6 024	293	279	9	210
21	Puhpelem	3 825	119	112	0	50
22	Slogohimo	8 719	734	262	9	194
23	Ja tisrono	10 041	583	182	20	104
24	Ja ti purno	5 888	321	54	9	31
25	Giri marto	8 179	232	280	1	41
<b>Wonogiri</b>	<b>159 801</b>	<b>9 394</b>	<b>5 762</b>	<b>235</b>	<b>4 870</b>	

Lanjutan Tabel/*Continued Table* 4.2.13

Kecamatan <i>Sub Districts</i>	Peserta KB Aktif <i>Family Planning Participants</i>				
	Implan <i>Implants</i>	Suntikan <i>Injection</i>	Pil <i>Pill</i>	Jumlah <i>Total</i>	
(1)	(7)	(8)	(9)	(10)	
1	Pracimantoro	160	6 288	1 225	8 578
2	Paranggupito	264	1 411	395	2 148
3	Giritontro	214	1 538	317	2 291
4	Giriwoyo	220	2 649	731	4 240
5	Batuwarno	75	1 051	430	1 889
6	Karangtengah	298	2 214	719	3 456
7	Tirtomoyo	476	4 341	1 253	6 840
8	Nguntoronadi	161	1 241	593	2 522
9	Baturetno	230	2 410	1 005	4 594
10	Eromoko	437	3 024	697	5 069
11	Wuryantoro	197	2 025	412	3 237
12	Manyarani	359	2 434	538	3 997
13	Selogiri	172	2 932	589	4 663
14	Wonogiri	189	4 201	1 434	9 022
15	Nga dirojo	154	4 296	1 534	7 177
16	Sidoarjo	252	3 687	630	5 462
17	Jatiroto	365	3 444	905	5 290
18	Kis mantoro	439	3 172	636	5 306
19	Purw antoro	486	3 849	931	6 680
20	Bulukerto	227	3 079	865	4 962
21	Puhpelem	188	2 348	416	3 233
22	Slogohimo	611	3 730	1 204	6 744
23	Jatisrono	330	5 225	1 387	7 831
24	Jati purno	654	2 940	767	4 776
25	Girimarto	1 231	3 997	1 152	6 934
<b>Wonogiri</b>		<b>8 389</b>	<b>77 526</b>	<b>20 765</b>	<b>126 941</b>

Sumber/Source: Dinas Pengendalian Penduduk dan KB dan Pemberdayaan Perempuan dan Perlindungan Anak/Department of Population Control and Family Planning and Women Empowerment and Child Protection

**Tabel 4.2.14 Jumlah Perempuan Pernah Kawin Berumur 15-49 Tahun Yang Melahirkan Anak Lahir Hidup (ALH) Menurut Kecamatan dan Penolong Proses Kelahiran di Kabupaten Wonogiri, 2019**  
**Number of Ever Married Women Aged 15–49 Years Who gave birth to Children Ever Born by Sub Districts and Birth Attendant in Wonogiri Regency, 2019**

Kecamatan Sub Districts	Tenaga Kesehatan Health Personnel	Non Tenaga Kesehatan Non-Health Personnel	Jumlah Total	Persentase Tenaga Kesehatan Percentage of Health Personnel	
(1)	(2)	(3)	(4)	(5)	
1	Pra ci mantoro	693	-	693	100
2	Par anggupito	151	-	151	100
3	Giritontro	174	-	174	100
4	Giriwoyo	311	-	311	100
5	Batuwarno	160	-	160	100
6	Kara ngtengah	242	-	242	100
7	Tirtomoyo	560	-	560	100
8	Nguntoronadi	276	-	276	100
9	Baturetno	475	-	475	100
10	Eromoko	413	-	413	100
11	Wuryantoro	214	-	214	100
12	Manyanan	350	-	350	100
13	Selogiri	457	-	457	100
14	Wonogiri	908	-	908	100
15	Nga dirojo	622	-	622	100
16	Sido harjo	448	-	448	100
17	Ja tiroto	395	-	395	100
18	Kis mantoro	516	-	516	100
19	Purwantoro	653	-	653	100
20	Bulukerto	373	-	373	100
21	Puhpelem	234	-	234	100
22	Slogohimo	567	-	567	100
23	Ja tisrono	687	-	687	100
24	Ja tipurno	406	-	406	100
25	Girimarto	489	-	489	100
<b>Wonogiri</b>	<b>10 774</b>	<b>-</b>	<b>10 774</b>	<b>100</b>	

Sumber/Source: Dinas Kesehatan Kabupaten Wonogiri/Health Office of Wonogiri Regency

### 4.3 AGAMA RELIGION

**Tabel 4.3.1** Jumlah Penduduk Menurut Kecamatan dan Agama yang Dianut di Kabupaten Wonogiri, 2019  
*Population by Subdistrict and Religion in Wonogiri Regency, 2019*

	Kecamatan <i>Subdistrict</i>	Islam <i>Islam</i>	Protestan <i>Christian</i>	Katolik <i>Catholic</i>	Hindu <i>Hindu</i>	Budha <i>Buddha</i>	Lainnya <i>Other</i>
	(1)	(2)	(3)	(4)	(5)	(6)	(7)
1	Pracimantoro	73 813	211	213	-	4	-
2	Paranggupito	18 750	63	57	-	-	-
3	Giritontro	23 988	51	476	7	8	9
4	Giriwoyo	40 708	167	1496	1	-	95
5	Batuwarno	18 087	143	160	3	-	-
6	Kara ngengah	24 560	-	2	-	-	-
7	Tirtomoyo	53 998	720	736	1	1	-
8	Nguntoronadi	27 503	701	351	-	-	8
9	Baturetno	48 233	263	2104	-	-	-
10	Eromoko	43 817	1617	164	-	3	1
11	Wuryantoro	26 103	645	271	6	13	-
12	Manyanan	40 895	348	320	10	295	-
13	Selogiri	59 495	416	378	-	11	-
14	Wonogiri	82 334	3276	3514	24	174	-
15	Nga dirojo	67 970	502	512	89	3	51
16	Sidoarjo	44 612	280	261	-	28	1
17	Jatiroto	43 596	121	55	-	36	-
18	Kis mantoro	42 086	126	11	1	6	-
19	Purwantoro	58 101	492	53	2	7	-
20	Bulukerto	35 382	477	13	-	-	-
21	Puhpelem	21 767	390	21	-	8	1
22	Slogohimo	54 257	569	73	7	389	4
23	Jatisono	70 575	587	362	2	85	-
24	Jatipurno	40 737	59	20	2	30	6
25	Girimarto	47 329	875	104	1	349	6
	<b>Wonogiri</b>	<b>1 108 696</b>	<b>13099</b>	<b>11727</b>	<b>156</b>	<b>1450</b>	<b>182</b>

Sumber/Source: Dinas Kependudukan dan Pencatatan Sipil Kabupaten Wonogiri/Department of Population and Civil Registration of Wonogiri Regency

**Tabel 4.3.2** Jumlah Tempat Peribadatan Menurut Kecamatan di Kabupaten Wonogiri, 2019  
**Table** Number of Worship Facilities by Subdistrict in Wonogiri Regency, 2019

	Kecamatan Subdistrict	Masjid Mosque	Mushola	Gereja Protestan Christian Church	Gereja Katholik Catholic Church	Pura Temple	Vihara Vihara
	(1)	(2)	(3)	(4)	(5)	(6)	(7)
1	Pra ciantoro	170	55	8	-	2	-
2	Paranggupito	86	3	1	1	-	-
3	Giritontro	96	13	4	-	-	-
4	Giriwoyo	96	195	2	6	2	-
5	Batuwarno	48	9	1	1	-	-
6	Karantengah	52	8	-	-	-	-
7	Tirtomoyo	114	15	3	2	-	-
8	Nguntoronadi	74	35	8	3	-	-
9	Baturetno	94	26	4	11	-	-
10	Eromoko	130	57	12	1	-	-
11	Wuryantoro	85	55	9	3	-	-
12	Manyanan	97	43	2	1	-	8
13	Selogiri	115	19	5	-	-	-
14	Wonogiri	179	66	7	6	1	1
15	Nga dirajo	135	86	6	6	3	-
16	Sidoharjo	105	84	3	1	-	1
17	Jatiroto	68	13	-	-	-	1
18	Kis mantoro	85	6	1	-	-	-
19	Purwanto	118	110	1	3	-	-
20	Bulukerto	77	21	2	1	-	-
21	Puhpelem	46	85	4	2	-	-
22	Slogohimo	103	77	6	2	-	3
23	Jatirono	87	46	2	1	-	1
24	Jatipurno	146	17	1	-	1	-
25	Girimarto	123	18	8	-	-	2
	<b>Wonogiri</b>	<b>2 529</b>	<b>1 162</b>	<b>100</b>	<b>51</b>	<b>9</b>	<b>17</b>

Sumber/Source: Kementerian Agama Kabupaten Wonogiri/Religion Office of Wonogiri Regency

**Tabel 4.3.3 Jumlah Desa<sup>1</sup>/Kelurahan yang Mengalami Bencana Alam<sup>2</sup> Menurut Kecamatan di Kabupaten Wonogiri, 2011-2018**  
**Table Number of Villages<sup>1</sup>/Kelurahan that Had Natural Disaster<sup>2</sup> by Subdistrict in Wonogiri Regency, 2011-2018**

Kecamatan Sub District	Banjir Flood			Gempa Bumi Earthquake		
	2011	2014	2018	2011	2014	2018
(1)	(2)	(3)	(4)	(5)	(6)	(7)
1 Pracimantoro	4	3	18	0	0	0
2 Paranggupito	1	2	6	0	0	0
3 Girintontro	0	0	5	0	0	0
4 Giriwoyo	2	6	4	0	0	0
5 Batuwarno	1	0	2	0	0	0
6 Karangtengah	0	0	0	1	1	0
7 Tirtomoyo	2	1	4	0	0	0
8 Nguntoronadi	4	1	3	0	0	0
9 Batu retno	1	1	5	1	1	1
10 Eromoko	2	0	7	0	0	0
11 Wuryantoro	0	0	1	0	0	0
12 Manyaran	0	0	0	0	0	0
13 Selogiri	1	0	2	0	0	0
14 Wonogiri	1	1	0	0	0	0
15 Ngadirojo	1	0	2	0	0	0
16 Sidoharjo	2	2	1	0	0	0
17 Jatiroto	5	0	3	0	0	0
18 Kismantoro	3	3	0	0	0	0
19 Purwantoro	0	0	0	0	0	0
20 Bulukerto	0	0	0	1	1	0
21 Puhpelem	0	0	0	0	0	0
22 Slogohimo	1	0	0	0	0	0
23 Jatisrono	2	2	1	0	0	0
24 Jatipurno	0	0	0	0	0	0
25 Giri marto	2	0	0	0	0	0
<b>Wonogiri</b>	<b>35</b>	<b>22</b>	<b>64</b>	<b>3</b>	<b>1</b>	<b>21</b>



Lanjutan Tabel/*Continued Table 4.3.3*

	Kecamatan Sub District	Tanah Longsor Flood		
		2011	2014	2018
	(1)	(8)	(9)	(10)
1	Pra ci mantoro	0	1	7
2	Par anggupito	4	2	3
3	Giritontro	1	0	0
4	Giriwoyo	5	5	6
5	Batuwarno	4	2	7
6	Karangtengah	5	5	5
7	Tirtomoyo	10	6	12
8	Nguntoronadi	-	4	5
9	Baturetno	0	1	2
10	Eromoko	4	3	5
11	Wuryantoro	0	0	1
12	Manyar an	4	2	3
13	Selogiri	4	6	2
14	Wonogiri	0	1	3
15	Nga dirojo	3	2	1
16	Sidoharjo	3	1	8
17	Ja tiroto	6	6	9
18	Kis mantoro	8	6	5
19	Purwantoro	6	2	6
20	Bulukerto	4	3	5
21	Puhpelem	4	0	4
22	Slogohimo	4	1	5
23	Ja tisrono	5	1	1
24	Ja tipurno	6	7	6
25	Girimarto	8	5	1
	<b>Wonogiri</b>	<b>102</b>	<b>73</b>	<b>113</b>

Catatan/ Note 1 Desa pada tabel ini termasuk Unit Permukiman Transmigrasi (UPT) yang masih dibina oleh kementerian terkait dan nagari di Provinsi Sumatera Barat/ Villages in this table are included in Transmigration Settlement Unit which is still fostered by the relevant ministries and the nagari in the Province of Sumatera Barat 2 Terjadi dalam tiga tahun terakhir sampai dengan saat pencacahan/ Occured during the last three years by the time of enumeration

Sumber/ Source BPS, Pendataan Potensi Desa (Podes)/ BPS-Statistics Indonesia, Village Potential Data Collecting

#### 4.4 KEMISKINAN POVERTY

**Tabel 4.4.1** Garis Kemiskinan dan Penduduk Miskin di Kabupaten Wonogiri, 2012–2019  
*Table* Poverty Line and Number of Poor People in Wonogiri Regency, 2012–2019

Tahun Year	Garis Kemiskinan Poverty Line (rupiah)	Penduduk Miskin Number of Poor People	
		Jumlah (ribu) Total (thousand)	Persentase Percentage
(1)	(2)	(3)	(4)
2012 <sup>1)</sup>	221 019	137,90	14,67
2013 <sup>1)</sup>	235 728	132,20	14,02
2014 <sup>1)</sup>	244 761	123,85	13,09
2015 <sup>2)</sup>	252 903	122,98	12,98
2016 <sup>2)</sup>	275 507	124,83	13,12
2017 <sup>2)</sup>	284 710	123,00	12,90
2018 <sup>2)</sup>	293 357	102,80	10,75
2019 <sup>2)</sup>	327 364	98,30	10,25

Sumber/Source: BPS Kabupaten Wonogiri/BPS-Statistics of Wonogiri Regency

Keterangan/Note: 1) September/September 2) Maret/ March

**Tabel 4.4.2 Indeks Kedalaman Kemiskinan dan Indeks Keparahan Kemiskinan di Kabupaten Wonogiri, 2012-2019**  
**Poverty Gap Index and Poverty Severity Index in Wonogiri Regency,, 2012–2019**

		Jumlah (ribu)Total (thousand)	
(1)	(1)	()	
2012 <sup>1)</sup>	221 019	137,90	
2013 <sup>1)</sup>	235 728	132,20	
2014 <sup>1)</sup>	244 761	123,85	
2015 <sup>2)</sup>	252 903	122,98	
2016 <sup>2)</sup>	275 507	124,83	
2017 <sup>2)</sup>	284 710	123,00	
2018 <sup>2)</sup>	293 357	102,80	
2019 <sup>2)</sup>	327 364	98,30	

Sumber/Source: BPS Kabupaten Wonogiri/BPS-Statistics of Wonogiri Regency

Keterangan/Note: 1) September/September 2) Maret/ March

## 4.5 KRIMINALITAS

### CRIME

**Tabel 4.5.1** Jumlah Tindak Pidana Menurut Kepolisian Resort di Kabupaten Wonogiri, 2016–2019  
**Table** *Number of Reported Criminal Cases by Sub Districts Police Office in Wonogiri Regency, 2016–2019*

Kepolisian Sektor Subdistrict Police Office		2016	2017	2018	2019
(1)	(2)	(3)	(4)	(5)	(5)
1	Pra ci mantoro	3	8	10	13
2	Para nggupito	-	1	-	-
3	Giritontro	1	2	2	-
4	Giriwoyo	3	6	6	7
5	Batuwarno	-	1	2	3
6	Kara ngtengah	1	3	6	3
7	Tirtomoyo	4	5	6	7
8	Nguntoronadi	3	6	2	4
9	Baturetno	10	14	7	10
10	Eromoko	1	2	1	14
11	Wuryantoro	5	7	9	2
12	Ma nyaran	3	6	8	9
13	Se logiri	16	21	13	14
14	Wonogiri	58	66	42	72
15	Nga dirojo	14	17	11	12
16	Sido harjo	3	13	5	9
17	Ja tiroto	3	3	2	3
18	Kis mantoro	8	4	5	2
19	Purwa ntoro	5	9	7	5
20	Bulukerto	-	1	3	4
21	Puhpelem	1	3	3	3
22	Slogohimo	6	13	8	11
23	Ja tisrono	14	2	12	5
24	Ja tipurno	6	-	5	2
25	Girimarto	6	5	2	7
<b>Wonogiri</b>		<b>174</b>	<b>218</b>	<b>177</b>	<b>221</b>

Sumber/Source:Kepolisian Resort Wonogiri/Wonogiri Regency Police Department

**Tabel 4.5.2 Jumlah Penyelesaian Tindak Pidana Menurut Kepolisian Resort di Kabupaten Wonogiri, 2016–2019**  
**Table** *Number of Crime Cleared by Sub Districts Police Office in Wonogiri Regency, 2016–2019*

Kepolisian Sektor Subdistrict Police Office		2016	2017	2018	2019
(1)	(2)	(3)	(4)	(5)	
1	Praci mantoro	-	6	3	11
2	Paranggupito	2	2	-	-
3	Giri tontro	1	1	-	-
4	Giri woyo	4	2	4	6
5	Ba tu warno	3	1	2	1
6	Ka ra ngtengah	6	6	6	4
7	Tirtomoyo	5	7	12	3
8	Nguntoronadi	-	3	1	4
9	Ba turetno	18	10	8	14
10	Eromoko	3	3	1	7
11	Wurya ntoro	4	4	1	3
12	Manyaran	-	7	6	4
13	Selogiri	14	15	10	12
14	Wonogiri	37	41	39	50
15	Nga dirojo	12	13	11	13
16	Sido harjo	12	5	5	18
17	Ja tiroto	-	1	3	-
18	Ki smantoro	2	3	3	3
19	Purwa ntoro	4	4	2	2
20	Bu lukerto	2	1	-	1
21	Puhpelem	1	1	3	2
22	Slogohimo	6	8	4	14
23	Ja tisrono	2	-	7	2
24	Ja tipurno	2	5	2	-
25	Giri marto	3	9	2	4
<b>Wonogiri</b>		<b>143</b>	<b>158</b>	<b>135</b>	<b>178</b>

Sumber/Source:Kepolisian Resort Wonogiri/Wonogiri Regency Police Department

## Komoditas Unggulan Sektor Pertanian Kabupaten Wonogiri, 2019

Luas padi yang berhasil dipanen pada tahun 2019 sebesar 71 ribu ha yang terdiri dari 54 ribu ha padi sawah dan 17 ribu ha padi ladang. Untuk komoditi palawija, luas panen jagung 49 ribu ha dan ketela pohon sebesar 46 ribu ha.

**71** ribu ha

**49** ribu ha



**35** ribu kuintal



**121** ribu kuintal

Produksi hortikultura terbesar di Wonogiri antara cabai, mangga dan kacang mete. Produksi cabai sebesar 35 ribu kuintal. Produksi kacang mete sebesar 121 ribu kuintal.

Di sektor peternakan, populasi sapi potong sebanyak 160 ribu ekor. Selain itu pada sektor ini komoditas yang menonjol selain sapi adalah peternakan ayam, baik ayam potong, ayam petelur maupun ayam kampung..

**8.708** ribu ekor



**160** ribu ekor





## PENJELASAN TEKNIS

1. **Lahan sawah** adalah lahan pertanian yang berpetak-petak dan dibatasi oleh pematang (galengan), saluran untuk menahan/ menyalurkan air, yang biasanya ditanami padi sawah tanpa memandang dari mana diperoleh atau status lahan tersebut. Lahan yang dimaksud termasuk lahan yang terdaftar di Pajak Bumi Bangunan, luran Pembangunan Daerah, lahan bengkok, lahan serobotan, lahan rawa yang ditanami padi dan lahan bekas tanaman tahunan yang telah dijadikan sawah, baik yang ditanami padi, palawija atau tanaman semusim lainnya.
2. **Tegal/Kebun** adalah lahan pertanian bukan sawah (lahan kering) yang ditanami tanaman semusim atau tahunan dan terpisah dengan halaman sekitar rumah serta penggunaannya tidak berpindah pindah.
3. **Ladang/Huma** adalah lahan pertanian bukan sawah (lahan kering) yang biasanya ditanami tanaman semusim dan penggunaannya hanya semusim atau dua musim, kemudian

## TECHNICAL NOTES

1. **Wetland** is agricultural land that separated by small dykes to resist water, where the main crop is usually wetland paddy without considering where it is got from or the status of the land. It includes the land that is registered at land income tax office, regional development contribution, 'bengkok' land, illegal ownership, swamps for rice cultivation, and annual crop land mark that has been used as rice field, which are both planted with paddy, secondary crops or the other seasonal crops.
2. **Dry field/Garden** is an dryland (unirrigated land) which is planted with seasonal or annual crops and separately from the yard around the house without shifting
3. **Unirrigated agricultural field /Shifting cultivation land** is dryland (unirrigated land) that usually is cultivated for seasonal crops and utilized only for one or two seasons, then it will be left



## AGRICULTURE

akanditinggalkan bila sudah tidak subur lagi (berpindah-pindah). Kemungkinan lahan ini beberapa tahun kemudian akan dikerjakan kembali jika sudah subur.

4. **Lahan yang sementara tidak diusahakan** adalah lahan yang biasanya diusahakan tetapi untuk sementara (lebih dari 1 (satu) tahun tetapi kurang dari atau sama dengan 2 (dua) tahun) tidak diusahakan, termasuk lahan sawah yang tidak diusahakan selama lebih dari 2 (dua) tahun.

5. Data pokok tanaman pangan dikumpulkan adalah luas panen dan produktivitas (hasil per hektar). Produksi tanaman pangan merupakan hasil perkalian antara luas panen dengan produktivitas. Pengumpulan data luas panen dilakukan setiap bulan dengan pendekatan area kecamatan di seluruh wilayah Indonesia. Pengumpulan data produktivitas dilakukan melalui pengukuran langsung pada plot ubinan berukuran 2½ m x 2½ m. Pengumpulan data produktivitas dilakukan setiap subround (empat bulanan) pada waktu panen petani.

*when it is not fertile (shifting). Maybe, this land will be used again in a few years if it has been fertile.*

4. **Temporarily unused land** is land that is regularly used but temporarily (more than a year but less or equal than two years) is unused, it includes wetland that is not cultivated more than two years.

5. *The main food crops data collected consists of harvested area and productivity (yield per hectare). Food crops production is generated by harvested area multiplied by productivity. The harvested area data is collected every month using sub district area approach in all sub district in Indonesia. The productivity data collection is conducted by a direct measurement in 2½m x 2½m crop cutting plot. The productivity measurement is conducted in every subround (four monthly) at the time when farmers are harvesting their crops.*

6. Data produksi padi dan palawija yang disajikan adalah dalam kualitas: gabah kering giling (padi), pipilan kering (jagung), biji kering (kedelai dan kacang tanah), dan umbi basah (ubi kayu dan ubi jalar).
6. *Production of paddy and secondary crops data are presented in the form of: dry unhusked rice (paddy), dry loose maize (maize), dry shells crops (soybeans and peanuts), and fresh roots (cassava and sweet potatoes).*
7. **Tanaman sayuran dan buah-buahan semusim**  
**Tanaman sayuran semusim** adalah tanaman sumber vitamin, garam mineral dan lain-lain yang dikonsumsi dari bagian tanaman yang berupa daun, bunga, buah, dan umbinya, yang berumur kurang dari satu tahun.  
**Tanaman buah-buahan semusim** adalah tanaman sumber vitamin, garam mineral, dan lain-lain yang dikonsumsi dari bagian tanaman yang berupa buah, berumur kurang dari satu tahun, tidak berbentuk pohon/rumpuntetapi menjalar dan berbatang lunak.
7. **Seasonal vegetable and fruit plants**  
*Seasonal vegetable plants are plants which are the sources of vitamin, mineral salt, etc, consumed from the part of the plant in the form of leaf, flower, fruit, and root with the age of less than one year.*  
*Seasonal fruit plants are plants which are the sources of vitamin, mineral salt, etc, consumed from the part of the plant in the form of fruits. These plants are creeps with the age of less than one year.*
8. **Tanaman buah-buahan dan sayuran tahunan**  
**Tanaman buah-buahan tahunan** adalah tanaman sumber vitamin, garam mineral, dan lain-lain yang dikonsumsi dari bagian tanaman yang berupa buah dan merupakan tanaman tahunan.
8. **Annual fruit and vegetable plants**  
*Annual fruit plants are plants which are the sources of vitamin, contained mineral salt, etc, consumed from the part of plant in the form of fruit and more than one year of age.*

## AGRICULTURE

**Tanaman sayuran tahunan** adalah tanaman sumber vitamin, garam mineral, dan lain-lain yang dikonsumsi dari bagian tanaman yang berupa daun dan atau buah yang berumur lebih dari satu tahun.

*Annual vegetable plants are plants which are the sources of vitamin, contained mineral salt, etc, consumed from the part of the plant in the form of vegetable and more than one year of age.*

9. **Tanaman biofarmaka** adalah tanaman yang bermanfaat untuk obat-obatan, kosmetik, dan kesehatan yang dikonsumsi atau digunakan dari bagian-bagian tanaman seperti daun, batang, buah, umbi (rimpang) ataupun akar.

9. *Medicinal plants are plants which are useful for medicine. It is consumed from part of the plant such as leaf, flower, fruit, tuber, and root.*

10. **Tanaman hias** adalah tanaman yang mempunyai nilai keindahan baik bentuk, warna daun, tajuk maupun bunganya, sering digunakan untuk penghias pekarangan dan lain sebagainya.

10. *Ornamental plants are plants which have a beauty value, either in shape, colour of leaf or crown of flower, and they are often used as a yard decorator.*

11. **Luas panen tanaman hortikultura** adalah luas tanaman sayuran, buah-buahan, biofarmaka, dan tanaman hias yang diambil hasilnya/dipanen pada periode pelaporan.

11. *Harvested area of horticulture is area which vegetable, fruit, medicinal and ornamental plant of crop harvested during the period of report.*

12. **Luas panen untuk tanaman sayuran** adalah luas tanaman yang dipanen sekaligus/habis/dibongkar dan luas tanaman yang dipanen berkali-kali (lebih dari satu kali)/belum habis.

12. *Harvested area of vegetables is area of entirely plant harvested/demolished and plant harvested several times/undemolished.*

**Entirely plants**

**Tanaman yang dipanen sekaligus/habis/dibongkar** adalah tanaman yang sehabis panen langsung dibongkar/dicabut, terdiri dari bawang merah, bawang putih, bawang daun, kentang, kol/kubis, kembang kol, petsai/sawi, wortel, lobak, dan kacang merah.

**Tanaman yang dipanen berkali-kali (lebih dari satu kali)/belum habis** adalah tanaman yang pemanenannya lebih dari satu kali dan biasanya dibongkar apabila panen terakhir sudah tidak memadai lagi, terdiri dari: kacang panjang, cabe besar, cabe rawit, jamur, tomat, terung, buncis, ketimun, labu siam, kangkung, bayam, melon, semangka, dan blewah.

*harvested/demolished* are plants usually harvested once and demolished to be substituted by other plants, consisting of: shallots, garlic, leeks, potato, cabbage, cauli flower, mustard green, carrots, chinese radish, and red kidney beans.

*Plants harvested several times/undemolished* are plants usually harvested more than once and demolished in the case that the last harvest was economically not profitable. They consist of : yard long beans, chili, small chili, mushroom, tomatoes, egg plant, french beans, cucumber, pumpkin/chajota, swamp cabbage, spinach, melon, watermelon, and blewah .

13. Produksi hortikultura adalah hasil menurut bentuk produk dari setiap tanaman sayuran, buah-buahan, biofarmaka dan tanaman hias yang diambil berdasarkan luas yang dipanen/tanaman yang menghasilkan pada bulan/triwulan laporan.

14. Bentuk produksi perkebunan adalah: karet (karet), kelapa, kelapa sawit, kopi, lada dan kakao.

15. Data Statistik Kehutanan sebagian

13. *Horticulture production is the standard production quantity form of vegetable, fruit, medicinal and ornamental plant based on harvested area/the number of production plants reported monthly/quarterly.*

14. *Production of estates crops are follows: rubber (rubber), coconut, oil palm, coffee, pepper and cocoa.*

15. *Most of forestry statistics are*

## AGRICULTURE

besar merupakan data sekunder yang bersumber dari Dinas Kehutanan dan Perkebunan dan Perum Perhutani Kabupaten Wonogiri.

*secondary data obtained from the Forestry and Estate Crops Office and Perum Perhutani of Wonogiri Regency.*

16. Kawasan hutan adalah wilayah tertentu yang berupa hutan, yang ditunjuk dan atau ditetapkan oleh pemerintah untuk dipertahankan keberadaannya sebagai hutan tetap. Hal ini untuk menjamin kepastian hukum mengenai status kawasan hutan, letak batas dan luas suatu wilayah tertentu yang sudah ditunjuk menjadi kawasan hutan tetap.

16. *Forest Area is a specific territory of forest ecosystem determined and or decided by the government as a permanent forest. Such decision is important to maintain the size of forest area and to ensure its legitimation and boundary demarcation of permanent forest.*

17. Kawasan hutan Indonesia ditetapkan oleh Menteri Kehutanan dalam bentuk Surat Keputusan Menteri Kehutanan tentang Penunjukan Kawasan Hutan dan Perairan Provinsi. Penunjukan Kawasan Hutan ini disusun berdasarkan hasil pemaduserasian antara Rencana Tata Ruang Wilayah Provinsi (RTRWP) dengan Tata Guna Hutan Kesepakatan (TGHK).

17. *Indonesian forest area is determined by the Minister of Forestry in the format of Ministerial Decree on the Designation of Provincial Forest Area and Inland Water, Coastal and Marine Ecosystem. The designation of Forest Area is formulated based on integrated and harmonized of Provincial Spatial Planning (RTRWP) and Forest Land Use by Concensus (TGHK).*

18. Berdasarkan Undang-Undang No. 41 Tahun 1999 tentang Kehutanan, kawasan hutan dibagi ke dalam

18. *In accordance to the Act on Forestry No. 41/1999, forest area is categorized as Conservation Forest,*

kelompok Hutan Konservasi, Hutan Lindung, dan Hutan Produksi.

*Protection Forest and Production Forest.*

19. Hutan Konservasi adalah kawasan hutan dengan ciri khas tertentu, yang mempunyai fungsi pokok pengawetan keanekaragaman tumbuhan dan satwa serta ekosistemnya.
19. *Conservation Forest is a forest area having specific characteristic established for the purposes of conservation of animal and plant species as well as their ecosystem.*
20. Hutan Lindung adalah kawasan hutan yang mempunyai fungsi pokok sebagai perlindungan sistem penyangga kehidupan untuk mengatur tata air, mencegah banjir, mengendalikan erosi, mencegah intrusi air laut, dan memelihara kesuburan tanah.
20. *Protection Forest is a forest area designated to serve life support system, maintain hydrological system, prevent of flood, erosion control, seawater intrusion, and maintain soil fertility.*
21. Hutan Produksi adalah kawasan hutan yang mempunyai fungsi pokok memproduksi hasil hutan. Hutan produksi terdiri dari Hutan Produksi Tetap (HP), Hutan Produksi Terbatas (HPT), dan Hutan Produksi yang dapat dikonversi.
21. *Production Forest is a forest area designated mainly to promote sustainable forest production. Production forest is classified as permanent production forest, limited production forest, and convertible production forest.*
22. Produksi hasil hutan utama yang dihasilkan dari hutan adalah kayu bulat. Produksi kayu bulat ini dihasilkan dari hutan alam melalui kegiatan perusahaan Hak Pengusahaan Hutan (HPH/IUPHHK), kegiatan ijin pemanfaatan kayu (IPK) dalam rangka pembukaan
22. *The main product of commercial forest operation is log. The log is harvested from various sources such as natural forest granted to concessionaires (IUPHHK/HPH), land clearing activities (IPK), industrial forest plantation (HTI) and community forest.*

## AGRICULTURE

wilayah hutan, pembangunan Hutan Tanaman Industri (HTI), serta kegiatan hutan rakyat.

23. Kayu Gergajian merupakan kayu hasil konversi kayu bulat dengan menggunakan mesin gergaji, mempunyai bentuk yang teratur dengan sisi-sisi sejajar dan sudut-sudutnya siku dengan ketebalan tidak lebih dari 6 cm dan kadar air tidak lebih dari 18 persen. Kayu gergajian yang diolah langsung dari kayu bulat, wajib didukung dengan dokumen yang sah.
  24. Kayu Lapis adalah panel kayu yang tersusun dari lapisan veneer dibagian luarnya, sedangkan dibagian intinya (core) bisa berupa veneer atau material lain, diikat dengan lem kemudian di-press (ditekan) sedemikian rupa sehingga menjadi panel yang kuat. Termasuk dalam artian ini adalah kayu lapis yang dilapisi lagi dengan material lain.
  25. Data populasi ternak dan jumlah pemotongan ternak bersumber dari Dinas Peternakan, Perikanan dan Kelautan Kabupaten Wonogiri.
  26. Data statistik perikanan merupakan
23. *Sawn Timber Constitutes a sawmill product derived from logs as raw material. The product is characterized with regular forms having parallel sides at right angle to each other, thickness not more than 6 cm and moisture content not to exceed 18 percent. Sawn timber produced directly from logs must be certified by a legal document.*
  24. *Plywood is wood panel consisting of layers pressed together in between veneers; the core may be veneer or some other material, bound together with glue and pressed tightly together to make a strong panel. Included to this definition is plywood covered with other materials.*
  25. *Data of domestic livestock population and the number of animals slaughtered are obtain from the Department of Livestock, Fisheries and Marine of Wonogiri Regency.*
  26. *Fishery Statistics are secondary*

data sekunder yang bersumber dari Dinas Peternakan, Perikanan dan Kelautan Kabupaten Wonogiri. Statistik perikanan dibedakan atas data Perikanan Tangkap dan Perikanan Budidaya. Perikanan Tangkap diklasifikasikan atas penangkapan ikan di laut dan penangkapan ikan di perairan umum. Perikanan Budidaya diklasifikasikan atas jenis budidaya yaitu budidaya laut, tambak, kolam, karamba, jaring apung, dan sawah.

*data obtained from the Department of Livestock, Fisheries and Marine of Wonogiri Regency. Fishery statistics are categorized into capture fisheries and aquaculture. Capture fisheries are further classified into marine capture fisheries and inland open water capture fisheries. Aquaculture are further classified into several types of culture: marine culture, brackish water pond, fresh water pond, cage, floating net, and fish breeding in paddy fields.*

27. Rumah Tangga Perikanan Tangkap adalah rumah tangga yang melakukan kegiatan penangkapan ikan/binatang air lainnya/tanaman air dengan tujuan sebagian/seluruh hasilnya untuk dijual.

27. *A capture fishery household is a household conducting activities in catching fishes/other aquatic animals/aquatic plants, for which the products are wholly or partly to be sold.*

28. Rumah Tangga Perikanan Budidaya adalah rumah tangga yang melakukan kegiatan budidaya ikan/binatang air lainnya/tanaman air dengan tujuan sebagian/seluruh hasilnya untuk dijual.

28. *An aquaculture fishery household is a household conducting activities in culturing fishes/other aquatic animals/aquatic plants, for which the products are wholly or partly to be sold.*



**ULASAN****DESCRIPTION****Hortikultura**

Pada tahun 2019 jumlah produksi hortikultura terbesar adalah jamur. Produksinya mencapai 652.893 ton. Dari beberapa kecamatan penghasil jamur, produksi terbanyak terdapat di Kecamatan Slogohimo.

**Horticulture**

*In 2019 the largest amount of horticultural production is mushroom. Its production reached 652,893 ton. The largest production of mushroom was in Slogohimo Subdistrict.*

**Perkebunan**

Selama tahun 2019, jambu mete merupakan komoditas yang memproduksi secara signifikan dibandingkan komoditas perkebunan lainnya. Produksi jambu mete selama 2019 ini mencapai 12.119,30 ton. Sedangkan produksi komoditas lainnya seperti kelapa mencapai 7.903,50 ton.

**Estate Crops**

*During 2019, cashew nut has shown significant production compared to other estate commodities. Productions of cashew nut were 12,119.30 ton. While other commodities such as coconut was 7,903.50 ton.*

**Peternakan**

Secara umum, populasi ternak 2019 di Kabupaten Wonogiri didominasi oleh kambing yaitu sebanyak 386.112ekor. Sedangkan populasi unggas terbanyak adalah ayam pedaging yaitu sebanyak 6.303.300ekor.

**Livestock**

*In general, the livestock population in Wonogiri Regency in 2019 is dominated by goat reached 386,112 heads. While the largest poultry population is broiler reached 6,303,300 heads.*

**Perikanan**

Jumlah produksi perikanan tangkap pada tahun 2019 sebesar 3.602.955 ton untuk perairan umum dan 94.360 ton untuk perikanan laut.

**Fishery**

*The number of production fish capture in 2019 was 3,602,955 tons for inland water and 94,360 tons for marine fisheries.*

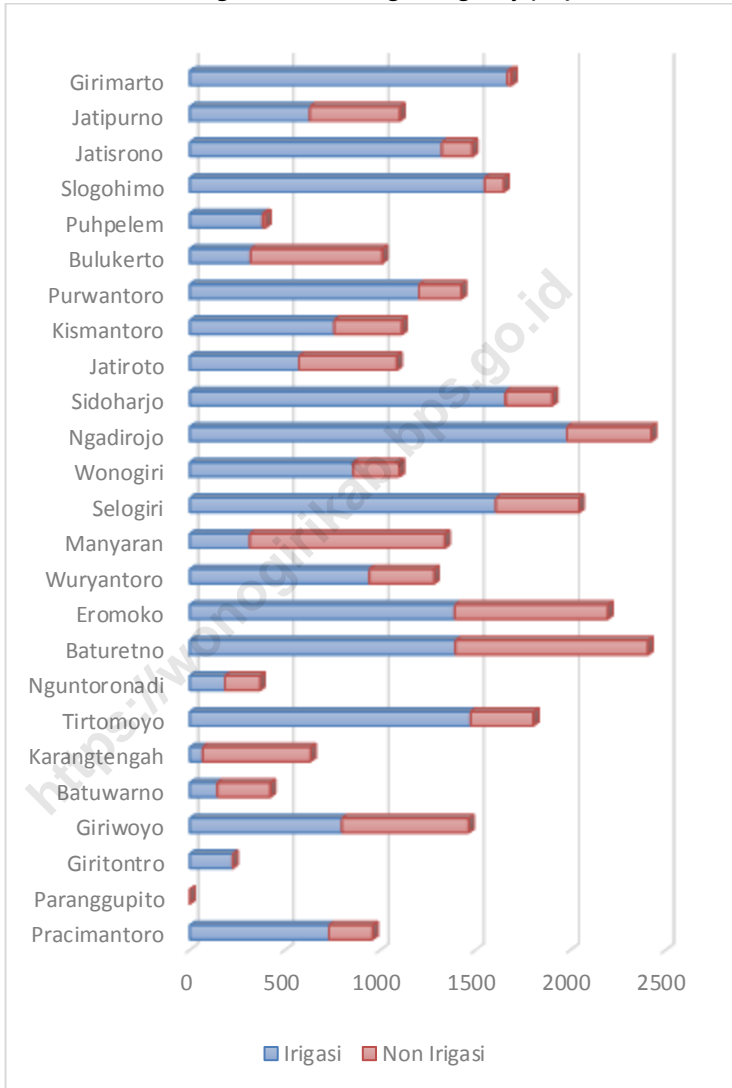
**Kehutanan****Forestry**

Produksi kayu hutan pada tahun 2019 di Kabupaten Wonogiri didominasi oleh kayu bulat yaitu sebesar 1.491,08 m<sup>3</sup>.

*Timber production in 2019 in Wonogiri Regency is dominated by logs reached 1,491.08m<sup>3</sup>.*

<https://wonogirikab.bps.go.id>

**Gambar 5.1** Luas Lahan Sawah Menurut Kecamatan dan Jenis Pengairan di Kabupaten Wonogiri (ha), 2019  
**Picture** Area of Wetland by Subdistrict and Type of Irrigation in Wonogiri Regency (ha), 2019



## 5.1 HORTIKULTURA

### HORTICULTURE

**Tabel 5.1.1 Luas Panen Tanaman Sayuran Menurut Kecamatan dan Jenis Tanaman di Kabupaten Wonogiri (ha), 2019**  
**Table** *Harvested Area of Vegetables by Subdistrict and Kind of Plant in Wonogiri Regency (ha), 2019*

Kecamatan Subdistrict (1)	Bawang Daun Scallion (2) (3)		Bawang Merah Shallots (4) (5)		Bawang Putih Garlic (6) (7)		Bayam Spinach (8) (9)	
	2018	2019	2018	2019	2018	2019	2018	2019
1. Pracimantoro	-	-	3	5	-	-	-	6
2. Paranggupito	-	-	-	-	-	-	1	1
3. Giritontro	-	-	-	-	-	-	-	-
4. Giriwoyo	-	-	26	45	-	-	-	-
5. Batuwarno	-	-	1	1	-	-	5	-
6. Karangtengah	-	-	9	4	-	-	9	5
7. Tirtomoyo	-	-	-	-	-	-	11	13
8. Nguntoronadi	-	-	6	14	-	-	-	-
9. Baturetno	-	-	5	5	-	-	2	6
10. Eromoko	-	-	21	10	-	-	1	-
11. Wuryantoro	-	-	17	-	-	-	-	-
12. Manyaran	-	-	1	1	-	-	10	8
13. Selogiri	-	-	5	9	-	-	6	2
14. Wonogiri	-	-	3	-	-	-	-	-
15. Ngadirojo	-	-	-	-	-	-	1	4
16. Sidoharjo	-	-	2	2	-	-	15	7
17. Jatiroto	-	-	-	1	-	-	4	6
18. Kismantoro	-	-	8	1	-	-	4	5
19. Purwantoro	-	-	-	-	-	-	1	-
20. Bulukerto	6	11	9	19	-	7	6	13
21. Puhpelem	-	-	1	-	-	-	25	15
22. Slogohimo	16	11	28	10	-	-	14	9
23. Jatisono	-	-	2	1	-	-	15	2
24. Jatipurno	-	-	5	5	-	-	4	-
25. Girimarto	7	14	7	2	-	-	2	3
<b>Wonogiri</b>	<b>29</b>	<b>36</b>	<b>159</b>	<b>135</b>	<b>-</b>	<b>7</b>	<b>136</b>	<b>105</b>

**AGRICULTURE**

**Lanjutan Tabel/Continued Table 5.1.1**

Kecamatan Subdistrict	Blewah Blewah		Buncis String bean		Cabai Besar Chili/Big chili		Cabai Rawit Chili/Cayenne Pepper	
	2018	2019	2018	2019	2018	2019	2018	2019
(1)	(2)	(3)	(4)	(5)	(6)	(7)	(8)	(9)
1. Pracimantoro	-	-	-	-	17	16	141	126
2. Paranggupito	-	-	-	-	-	-	2	1
3. Giritontro	-	-	-	-	4	1	7	5
4. Giriwoyo	-	-	-	-	20	15	21	25
5. Batuwarno	-	-	-	-	7	3	4	3
6. Karangtengah	-	-	-	2	14	4	38	14
7. Tirtomoyo	-	-	-	-	1	1	2	1
8. Nguntoronadi	-	-	-	-	13	15	2	13
9. Baturetno	-	-	-	-	34	21	29	19
10. Eromoko	-	-	-	-	8	7	22	13
11. Wuryantoro	-	-	-	-	10	1	17	11
12. Manyaran	-	-	-	-	4	3	14	7
13. Selogiri	-	-	-	-	27	27	3	4
14. Wonogiri	-	-	-	-	4	3	7	4
15. Ngadirojo	-	-	-	-	2	2	7	6
16. Sidoharjo	-	-	5	-	9	8	16	11
17. Jatiroto	-	-	-	-	3	-	5	4
18. Kismantoro	-	-	-	-	181	32	22	6
19. Purwantoro	-	-	-	-	-	-	55	23
20. Bulukerto	-	-	10	15	6	11	7	2
21. Puhpelem	-	-	9	11	-	1	9	4
22. Slogohimo	-	-	22	14	25	15	27	11
23. Jatisrono	-	-	10	2	-	2	17	3
24. Jatipurno	-	-	3	-	3	7	16	10
25. Girimarto	-	-	2	3	14	10	4	3
<b>Wonogiri</b>	<b>-</b>	<b>-</b>	<b>61</b>	<b>47</b>	<b>406</b>	<b>205</b>	<b>494</b>	<b>329</b>

Lanjutan Tabel/*Continued Table 5.1.1*

Kecamatan Subdistrict	Jamur Mushrooms		Kacang Merah Red Beans		Kacang Panjang Long Beans		Kangkung Water Spinach	
	2018	2019	2018	2019	2018	2019	2018	2019
(1)	(2)	(3)	(4)	(5)	(6)	(7)	(8)	(9)
1. Pracimantoro	8 500	9 000	-	-	5	9	-	10
2. Paranggupito	-	-	-	-	-	-	1	1
3. Giritontro	-	-	-	1	2	1	-	-
4. Giriwoyo	-	-	-	-	-	-	-	-
5. Batuwarno	300	300	-	-	1	-	-	-
6. Karangtengah	-	-	10	-	7	11	5	5
7. Tirtomoyo	-	-	-	-	5	1	11	13
8. Nguntoronadi	-	-	-	-	-	-	-	-
9. Baturetno	-	-	-	-	6	8	-	-
10. Eromoko	-	600	-	-	4	3	9	5
11. Wuryantoro	-	-	-	-	5	3	-	-
12. Manyaran	-	-	-	-	6	4	11	9
13. Selogiri	-	-	-	-	5	5	4	2
14. Wonogiri	700	-	-	-	1	2	-	-
15. Ngadirojo	80	1 000	-	-	7	6	1	3
16. Sidoharjo	-	-	-	-	15	10	17	7
17. Jatiroto	-	-	-	-	5	1	4	4
18. Kismantoro	-	-	-	-	6	5	2	-
19. Purwantoro	290	240	-	-	5	2	1	-
20. Bulukerto	30	30	-	-	1	1	-	-
21. Puhpelem	-	-	-	-	15	12	-	-
22. Slogohimo	12 000	33 000	2	-	9	6	10	5
23. Jatisrono	700	150	-	-	21	4	12	3
24. Jatipurno	-	-	-	-	4	-	2	-
25. Girimarto	-	-	1	-	1	3	-	-
<b>Wonogiri</b>	<b>22 600</b>	<b>44 320</b>	<b>13</b>	<b>1</b>	<b>136</b>	<b>97</b>	<b>90</b>	<b>67</b>

**AGRICULTURE**

**Lanjutan Tabel/Continued Table 5.1.1**

Kecamatan Subdistrict	Kembang Kol Cauliflower		Kentang Potato		Ketimun Cucumber		Kubis Cabbage	
	2018	2019	2018	2019	2018	2019	2018	2019
(1)	(2)	(3)	(4)	(5)	(6)	(7)	(8)	(9)
1. Pracimantoro	-	-	-	-	2	2	-	-
2. Paranggupito	-	-	-	-	-	-	-	-
3. Giritontro	-	-	-	-	1	-	-	-
4. Giriwoyo	-	-	-	-	-	-	-	-
5. Batuwarno	-	-	-	-	1	-	-	-
6. Karangtengah	-	-	-	-	3	2	-	-
7. Tirtomoyo	-	-	-	-	2	1	-	-
8. Nguntoronadi	-	-	-	-	-	-	-	-
9. Baturetno	-	-	-	-	5	6	-	-
10. Eromoko	-	-	-	-	3	2	-	-
11. Wuryantoro	-	-	-	-	-	-	-	-
12. Manyaran	-	-	-	-	4	4	-	-
13. Selogiri	-	-	-	-	1	3	-	-
14. Wonogiri	-	-	-	-	2	-	-	-
15. Ngadirojo	-	-	-	-	1	-	-	-
16. Sidoharjo	-	-	-	-	9	1	-	-
17. Jatiroto	-	-	-	-	-	1	-	-
18. Kismantoro	-	-	-	-	1	-	-	-
19. Purwantoro	-	-	-	-	-	-	-	-
20. Bulukerto	2	-	-	1	-	-	25	24
21. Puhpelem	-	-	2	-	-	-	-	-
22. Slogohimo	-	1	-	-	12	2	13	11
23. Jatisrono	-	-	-	-	10	-	-	-
24. Jatipurno	-	-	-	-	-	-	-	-
25. Girimarto	5	5	-	-	-	1	20	38
<b>Wonogiri</b>	<b>7</b>	<b>6</b>	<b>2</b>	<b>1</b>	<b>57</b>	<b>25</b>	<b>58</b>	<b>73</b>

Lanjutan Tabel/*Continued Table 5.1.1*

Kecamatan Subdistrict	Labu Siam Chayote		Lobak Radish		Melon Melon		Paprika Bell Pepper	
	2018	2019	2018	2019	2018	2019	2018	2019
(1)	(2)	(3)	(4)	(5)	(6)	(7)	(8)	(9)
1. Pracimantoro	-	-	-	-	5	7	-	-
2. Paranggupito	-	-	-	-	-	-	-	-
3. Giritontro	-	-	-	-	10	12	-	-
4. Giriwoyo	-	-	-	-	32	48	-	-
5. Batuwarno	-	-	-	-	-	-	-	-
6. Karangtengah	2	6	-	-	-	-	-	-
7. Tirtomoyo	-	-	-	-	-	-	-	-
8. Nguntoronadi	-	-	-	-	-	-	-	-
9. Baturetno	-	-	-	-	5	6	-	-
10. Eromoko	-	-	-	-	13	4	-	-
11. Wuryantoro	-	-	-	-	-	-	-	-
12. Manyaran	-	-	-	-	-	-	-	-
13. Selogiri	1	-	-	-	3	5	-	-
14. Wonogiri	-	-	-	-	-	-	-	-
15. Ngadirojo	-	-	-	-	-	-	-	-
16. Sidoharjo	-	-	-	-	-	-	-	-
17. Jatiroto	-	-	-	-	-	-	-	-
18. Kismantoro	-	-	-	-	-	-	-	-
19. Purwantoro	-	-	-	-	-	-	-	-
20. Bulukerto	-	-	-	-	-	-	-	-
21. Puhpelem	3	2	-	-	-	-	-	-
22. Slogohimo	8	4	-	-	-	-	-	-
23. Jatisrono	-	-	-	-	-	-	-	-
24. Jatipurno	-	-	-	-	-	-	-	-
25. Girimarto	-	-	-	-	-	-	-	-
Wonogiri	14	12	-	-	68	82	-	-



## AGRICULTURE

Lanjutan Tabel/Continued Table 5.1.1

Kecamatan Subdistrict	Stroberi Strawberry		Terung Eggplant		Tomat Tomato		Wortel Carrot	
	2018	2019	2018	2019	2018	2019	2018	2019
(1)	(2)	(3)	(4)	(5)	(6)	(7)	(8)	(9)
1. Pracimantoro	-	-	3	5	-	-	-	6
2. Paranggupito	-	-	-	-	-	-	1	1
3. Giritontro	-	-	-	-	-	-	-	-
4. Giriwoyo	-	-	26	45	-	-	-	-
5. Batuwarno	-	-	1	1	-	-	5	-
6. Karangtengah	-	-	9	4	-	-	9	5
7. Tirtomoyo	-	-	-	-	-	-	11	13
8. Nguntoronadi	-	-	6	14	-	-	-	-
9. Baturetno	-	-	5	5	-	-	2	6
10. Eromoko	-	-	21	10	-	-	1	-
11. Wuryantoro	-	-	17	-	-	-	-	-
12. Manyaran	-	-	1	1	-	-	10	8
13. Selogiri	-	-	5	9	-	-	6	2
14. Wonogiri	-	-	3	-	-	-	-	-
15. Ngadirojo	-	-	-	-	-	-	1	4
16. Sidoharjo	-	-	2	2	-	-	15	7
17. Jatiroto	-	-	-	1	-	-	4	6
18. Kismantoro	-	-	8	1	-	-	4	5
19. Purwantoro	-	-	-	-	-	-	1	-
20. Bulukerto	6	11	9	19	-	7	6	13
21. Puhpelem	-	-	1	-	-	-	25	15
22. Slogohimo	16	11	28	10	-	-	14	9
23. Jatisrono	-	-	2	1	-	-	15	2
24. Jatipurno	-	-	5	5	-	-	4	-
25. Girimarto	7	14	7	2	-	-	2	3
<b>Wonogiri</b>	<b>29</b>	<b>36</b>	<b>159</b>	<b>135</b>	<b>-</b>	<b>7</b>	<b>136</b>	<b>105</b>

Sumber/Source: Dinas Pertanian dan Tanaman Pangan Kabupaten Wonogiri/Agriculture and Food Crops Office of Wonogiri Regency

**Tabel 5.1.2** Produksi Tanaman Sayuran Menurut Kecamatan dan Jenis Tanaman di Kabupaten Wonogiri (ton), 2018-2019  
**Table** Production of Vegetables by Subdistrict and Kind of Plant in Wonogiri Regency (ton), 2018-2019

Kecamatan Subdistrict	Bawang Daun Scallion		Bawang Merah Shallots		Bawang Putih Garlic		Bayam Spinach	
	2018	2019	2018	2019	2018	2019	2018	2019
(1)	(2)	(3)	(4)	(5)	(6)	(7)	(8)	(9)
1. Pracimantoro	-	-	210	410	-	-	-	467
2. Paranggupito	-	-	-	-	-	-	35	60
3. Giritontro	-	-	-	-	-	-	-	-
4. Giriwoyo	-	-	3 099	4 930	-	-	-	-
5. Batuwarno	-	-	115	100	-	-	274	-
6. Karangtengah	-	-	887	425	-	-	535	1 377
7. Tirtomoyo	-	-	-	-	-	-	493	272
8. Nguntoronadi	-	-	698	958	-	-	-	-
9. Baturetno	-	-	535	309	-	-	103	228
10. Eromoko	-	-	2 085	1 269	-	-	52	-
11. Wuryantoro	-	-	2 186	-	-	-	-	-
12. Manyaran	-	-	132	134	-	-	514	176
13. Selogiri	-	-	510	760	-	-	172	63
14. Wonogiri	-	-	290	-	-	-	-	-
15. Ngadirojo	-	-	-	-	-	-	109	231
16. Sidoharjo	-	-	180	270	-	-	984	306
17. Jatiroto	-	-	-	70	-	-	310	137
18. Kismantoro	-	-	950	150	-	-	230	585
19. Purwantoro	-	-	-	-	-	-	60	-
20. Bulukerto	501	888	831	1 603	-	705	278	691
21. Puhpelem	-	-	120	-	-	-	894	354
22. Slogohimo	800	700	2 650	1 100	-	-	2 460	600
23. Jatisrono	-	-	185	5	-	-	491	54
24. Jatipurno	-	-	590	307	-	-	196	-
25. Girimarto	990	1 170	777	183	-	-	100	130
Wonogiri	2 291	2 758	17 030	12 983	-	705	8 290	5 731

**AGRICULTURE**

Lanjutan Tabel/*Continued Table 5.1.2*

Kecamatan Subdistrict	Blewah Blewah		Buncis String bean		Cabai Besar Chili/Big chili		Cabai Rawit Chili/Cayenne Pepper	
	2018	2019	2018	2019	2018	2019	2018	2019
(1)	(2)	(3)	(4)	(5)	(6)	(7)	(8)	(9)
1. Pracimantoro	-	-	-	-	709	390	8 917	2 354
2. Paranggupito	-	-	-	-	-	-	374	131
3. Giritontro	-	-	-	-	437	185	871	702
4. Giriwoyo	-	-	-	-	5 696	1 709	6 317	2 434
5. Batuwarno	-	-	-	-	815	176	652	184
6. Karangtengah	-	-	-	612	1 069	2 071	4 487	3 450
7. Tirtomoyo	-	-	-	-	52	13	191	18
8. Nguntoronadi	-	-	-	-	1 268	362	132	288
9. Baturetno	-	-	-	-	4 098	1 234	2 836	1 236
10. Eromoko	-	-	-	-	597	658	2 197	916
11. Wuryantoro	-	-	-	-	1 077	25	1 376	437
12. Manyaran	-	-	-	-	476	174	1 116	340
13. Selogiri	-	-	-	-	3 820	4 221	459	745
14. Wonogiri	-	-	-	-	456	55	744	91
15. Ngadirojo	-	-	-	-	200	145	938	225
16. Sidoharjo	-	-	473	-	552	497	1 108	515
17. Jatiroto	-	-	-	-	321	-	584	513
18. Kismantoro	-	-	-	-	11 970	2 317	4 688	988
19. Purwantoro	-	-	-	-	-	-	4 720	313
20. Bulukerto	-	-	1 084	993	301	422	283	114
21. Puhpelem	-	-	791	738	-	119	597	287
22. Slogohimo	-	-	4 700	2 159	5 400	2 025	3 590	1 110
23. Jatisrono	-	-	1 530	157	-	32	3 191	69
24. Jatipurno	-	-	339	-	242	221	714	360
25. Girimarto	-	-	187	383	786	557	146	287
<b>Wonogiri</b>	<b>-</b>	<b>-</b>	<b>9 104</b>	<b>5 042</b>	<b>40 342</b>	<b>17 608</b>	<b>51 228</b>	<b>18 107</b>

Lanjutan Tabel/*Continued Table 5.1.2*

Kecamatan Subdistrict	Jamur Mushrooms		Kacang Merah Red Beans		Kacang Panjang Long Beans		Kangkung Water Spinach	
	2018	2019	2018	2019	2018	2019	2018	2019
(1)	(2)	(3)	(4)	(5)	(6)	(7)	(8)	(9)
1. Pracimantoro	42 350	36 300	-	-	46	1 263	-	821
2. Paranggupito	-	-	-	-	-	-	140	160
3. Giritontro	-	-	-	65	282	80	-	-
4. Giriwoyo	-	-	-	-	-	-	-	-
5. Batuwarno	6 940	9 840	-	-	86	-	-	-
6. Karangtengah	-	-	800	-	754	2 440	556	2 647
7. Tirtomoyo	-	-	-	-	396	49	853	336
8. Nguntoronadi	-	-	-	-	-	-	-	-
9. Baturetno	-	-	-	-	348	555	-	-
10. Eromoko	-	3 920	-	-	389	136	773	247
11. Wuryantoro	-	-	-	-	537	136	-	-
12. Manyaran	-	-	-	-	356	215	707	250
13. Selogiri	-	-	-	-	531	700	372	206
14. Wonogiri	9 700	-	-	-	61	86	-	-
15. Ngadirojo	1 880	6 000	-	-	596	306	171	155
16. Sidoharjo	-	-	-	-	1 122	314	1 253	229
17. Jatiroto	-	-	-	-	424	160	503	114
18. Kismantoro	-	-	-	-	482	670	156	-
19. Purwantoro	5 525	5 072	-	-	438	89	200	-
20. Bulukerto	266	146	-	-	107	52	-	-
21. Puhpelem	-	-	-	-	1 454	392	-	-
22. Slogohimo	243 150	587 000	150	-	1 550	800	1 870	500
23. Jatisrono	5 368	4 615	-	-	2 582	143	1 200	70
24. Jatipurno	-	-	-	-	310	-	120	-
25. Girmarto	-	-	125	-	125	360	-	-
<b>Wonogiri</b>	<b>315 179</b>	<b>652 893</b>	<b>1 075</b>	<b>65</b>	<b>12 976</b>	<b>8 946</b>	<b>8 874</b>	<b>5 735</b>

## AGRICULTURE

Lanjutan Tabel/*Continued Table 5.1.2*

Kecamatan Subdistrict	Kembang Kol Cauliflower		Kentang Potato		Ketimun Cucumber		Kubis Cabbage	
	2018	2019	2018	2019	2018	2019	2018	2019
(1)	(2)	(3)	(4)	(5)	(6)	(7)	(8)	(9)
1. Pracimantoro	-	-	32	540	-	-	-	-
2. Parangupito	-	-	-	-	-	-	-	-
3. Giritontro	-	-	325	-	-	-	-	-
4. Giriwoyo	-	-	-	-	-	-	-	-
5. Batuwarno	-	-	141	-	-	-	-	-
6. Karangtengah	-	-	197	668	-	-	-	-
7. Tirtomoyo	-	-	66	44	-	-	-	-
8. Nguntoronadi	-	-	-	-	-	-	-	-
9. Baturetno	-	-	292	299	-	-	-	-
10. Eromoko	-	-	135	108	-	-	-	-
11. Wuryantoro	-	-	-	-	-	-	-	-
12. Manyaran	-	-	228	86	-	-	-	-
13. Selogiri	-	-	101	633	-	-	-	-
14. Wonogiri	-	-	66	-	-	-	-	-
15. Ngadirojo	-	-	81	-	-	-	-	-
16. Sidoharjo	-	-	702	27	-	-	-	-
17. Jatiroto	-	-	-	110	-	-	-	-
18. Kismantoro	-	-	135	-	-	-	-	-
19. Purwantoro	-	-	-	-	-	-	-	-
20. Bulukerto	-	87	-	-	2 802	2 177	-	87
21. Puhpelem	242	-	-	-	-	-	242	-
22. Slogohimo	-	-	2 470	310	3 250	1 800	-	-
23. Jatisrono	-	-	1 757	-	-	-	-	-
24. Jatipurno	-	-	-	-	-	-	-	-
25. Girimarto	-	-	-	60	5 500	9 400	-	-
<b>Wonogiri</b>	<b>242</b>	<b>87</b>	<b>6 728</b>	<b>2 885</b>	<b>11 552</b>	<b>13 377</b>	<b>242</b>	<b>87</b>

Lanjutan Tabel/*Continued Table 5.1.2*

Kecamatan Subdistrict	Labu Siam Chayote		Lobak Radish		Melon Melon		Paprika Bell Pepper	
	2018	2019	2018	2019	2018	2019	2018	2019
(1)	(2)	(3)	(4)	(5)	(6)	(7)	(8)	(9)
1. Pracimantoro	-	-	-	-	505	826	-	-
2. Paranggupito	-	-	-	-	-	-	-	-
3. Giritontro	-	-	-	-	2 145	2 310	-	-
4. Giriwoyo	-	-	-	-	6 931	8 397	-	-
5. Batuwarno	-	-	-	-	-	-	-	-
6. Karangtengah	228	4 466	-	-	-	-	-	-
7. Tirtomoyo	-	-	-	-	-	-	-	-
8. Nguntoronadi	-	-	-	-	-	-	-	-
9. Baturetno	-	-	-	-	662	615	-	-
10. Eromoko	-	-	-	-	2 360	477	-	-
11. Wuryantoro	-	-	-	-	-	-	-	-
12. Manyaran	-	-	-	-	-	-	-	-
13. Selogiri	71	-	-	-	560	957	-	-
14. Wonogiri	-	-	-	-	-	-	-	-
15. Ngadirojo	-	-	-	-	-	-	-	-
16. Sidoharjo	-	-	-	-	-	-	-	-
17. Jatiroto	-	-	-	-	-	-	-	-
18. Kismantoro	-	-	-	-	-	-	-	-
19. Purwantoro	-	-	-	-	-	-	-	-
20. Bulukerto	-	-	-	-	-	-	-	-
21. Puhpelem	184	311	-	-	-	-	-	-
22. Slogohimo	1 370	340	-	-	-	-	-	-
23. Jatisrono	-	-	-	-	-	-	-	-
24. Jatipurno	-	-	-	-	-	-	-	-
25. Girmarto	-	-	-	-	-	-	-	-
<b>Wonogiri</b>	<b>1 853</b>	<b>5 117</b>	<b>-</b>	<b>-</b>	<b>13 163</b>	<b>13 582</b>	<b>-</b>	<b>-</b>

Lanjutan Tabel/*Continued Table 5.1.2*

Kecamatan Subdistrict	Stroberi Strawberry		Terung Eggplant		Tomat Tomato		Wortel Carrot	
	2018	2019	2018	2019	2018	2019	2018	2019
(1)	(2)	(3)	(4)	(5)	(6)	(7)	(8)	(9)
1. Pracimantoro	-	-	-	1 167	-	-	-	-
2. Parangupito	-	-	-	-	-	-	-	-
3. Giritontro	-	-	131	105	-	-	-	-
4. Giriwoyo	-	-	-	-	-	-	-	-
5. Batuwarno	-	-	385	-	207	-	-	-
6. Karangtengah	41	32	1 475	3 360	1 123	1 951	-	-
7. Tirtomoyo	-	-	-	24	-	10	-	-
8. Nguntoronadi	-	-	-	-	-	-	-	-
9. Baturetno	-	-	194	273	236	224	-	-
10. Eromoko	-	-	272	202	220	-	-	-
11. Wuryantoro	-	-	-	-	-	-	-	-
12. Manyaran	-	-	353	177	172	172	-	-
13. Selogiri	-	-	428	1 223	803	1 423	-	-
14. Wonogiri	-	-	-	25	53	-	-	-
15. Ngadirojo	-	-	385	327	-	62	-	-
16. Sidoharjo	-	-	1 041	361	890	160	-	-
17. Jatiroto	-	-	115	-	263	-	-	-
18. Kismantoro	-	-	210	850	224	-	-	-
19. Purwantoro	-	-	165	-	55	-	-	-
20. Bulukerto	-	-	254	92	158	95	2 187	1 761
21. Puhpelem	-	-	225	73	58	-	-	-
22. Slogohimo	27	-	3 620	1 755	470	500	500	725
23. Jatisrono	-	-	2 291	85	-	-	-	-
24. Jatipurno	-	-	-	-	-	-	-	-
25. Girimarto	-	-	-	150	-	260	2 070	3 743
<b>Wonogiri</b>	<b>68</b>	<b>32</b>	<b>11 544</b>	<b>10 249</b>	<b>4 932</b>	<b>4 857</b>	<b>4 757</b>	<b>6 229</b>

**Tabel 5.1.3 Luas Panen Tanaman Sayuran Semusim Menurut Jenis Tanaman di Kabupaten Wonogiri (ha), 2015-2019**  
**Table 5.1.3 Harvested Area of Seasonal Vegetables by Kind of Plant Wonogiri Regency (ha), 2015-2019**

Jenis Tanaman Kind of Plants		2015	2016	2017	2018	2019
(1)	(2)	(3)	(4)	(5)	(6)	(6)
1	Bawang Daun/ Scallion	19	24	39	29	36
2	Bawang Merah/Shallots	98	60	129	159	135
3	Bawang Putih/Garlic	9	3	2	-	7
4	Bayam/ Spinach	99	114	117	136	105
5	Blewah/ Blewah	-	-	1	-	-
6	Buncis/String Bean	58	47	50	61	47
7	Cabe Besar/Big Chili	175	216	425	405	205
8	Cabe Rawit/ C Pepper	337	458	465	494	329
9	Jamur/Mushrooms*)	5,08	3,14	3,07	2,26	44 320
10	Kacang Merah/Red Beans	25	29	16	13	1
11	Kacang Panjang/ Long Beans	168	164	182	136	97
12	Kangkung/ Water Spinach	89	77	93	90	67
13	Kembang Kol/ Cauliflower	9	1	7	7	6
14	Kentang/ Potato	12	11	3	2	1
15	Ketimun/ Cucumber	39	53	53	57	25
16	Kubis/ Cabbage	49	63	67	58	73
17	Labu Siam/ Chayote	9	6	9	14	12
18	Lobak/ Radish	-	-	-	-	-
19	Melon/Melon	91	77	48	68	82
20	Paprika/ Bell Pepper	9	-	-	-	-
21	Petsai/Sawi/ Chinese	82	88	100	90	72
22	Semangka/ Water Melon	23	12	15	20	42
23	Stroberi/ Strawberry	-	-	1	2	1
24	Terung/ Eggplant	90	87	109	83	55
25	Tomat/ Tomato	74	59	76	53	29
26	Wortel/ Carrot	40	61	52	36	52

Catatan : \*) m<sup>2</sup>

Sumber/Source: Dinas Pertanian dan Tanaman Pangan Kabupaten Wonogiri/ Agriculture and Food Crops Office of Wonogiri Regency



**Tabel 5.1.4** **Produksi Tanaman Sayuran Semusim Menurut Jenis Tanaman di Kabupaten Wonogiri (kw), 2015-2019**  
**Table** **Production of Seasonal Vegetables by Kind of Plant in Wonogiri Regency (qui), 2015-2019**

	<b>Jenis Tanaman</b> <b>Kind of Plants</b>	<b>2015</b>	<b>2016</b>	<b>2017</b>	<b>2018</b>	<b>2019</b>
	<b>(1)</b>	<b>(2)</b>	<b>(3)</b>	<b>(4)</b>	<b>(5)</b>	<b>(6)</b>
1	Bawang Daun/ Scallion	1 561	1 761	2 748	2 291	2 758
2	Bawang Merah/ Shallots	10202	6 239	15 385	17 030	12 983
3	Bawang Putih/ Garlic	587	233	161	-	705
4	Baya m/ Spinach	4 429	11 152	7 149	8 290	5 731
5	Blewah/ Blewah	-	-	125	-	-
6	Buncis/ String Bean	5 030	4 242	4952	9 104	5 042
7	Ca be Besar/ Big Chili	19 487	21 756	38 782	40 342	17 608
8	Ca be Rawit/ C Pepper	29 811	39 580	39 188	51 228	18 107
9	Ja mur/ Mushrooms*)	58 430	32 170	3 550	3 151	6 528
10	Ka cang Merah/ Red Beans	1 105	506	439	1 075	65
11	Ka cang Panjang/ Long Beans	12 776	12 643	17 353	12 976	8 946
12	Ka ngkung/ Water Spinach	5 022	6 683	7 192	8 874	5 735
13	Kembang Kol/ Cauliflower	611	75	719	1 014	677
14	Kentang/ Potato	1 483	1 411	450	242	87
15	Keti mun/ Cucumber	3 217	4 732	5 366	6 728	2 885
16	Kubis/ Cabbage	4 813	6 505	9 481	11 552	13 377
17	Labu Siam/ Chayote	771	761	1 100	1 853	5 117
18	Lobak/ Radish	-	-	-	-	-
19	Me lon/ Melon	17 989	15 782	10 285	13 163	13 582
20	Paprika/ Bell Pepper	702	-	-	-	-
21	Pets ai/Sawi/ Chinese	5 888	7 121	8 630	8 250	7 017
22	Semangka/ Water Melon	4 135	1 921	2 833	3 238	7 080
23	Stroberi/ Strawberry	-	-	4	68	32
24	Terung/ Eggplant	9 839	8 461	11 691	11 544	10 249
25	To ma t/ Tomato	8 112	5 984	7 795	4 932	4 857
26	Wortel/ Carrot	4 159	8 491	6 143	4 757	6 229

Sumber/Source: Dinas Pertanian dan Tanaman Pangan Kabupaten Wonogiri/Agriculture and Food Crops Office of Wonogiri Regency

**Tabel 5.1.5 Luas Panen Tanaman Biofarmaka Menurut Kecamatan dan Jenis Tanaman di Kabupaten Wonogiri (m<sup>2</sup>), 2018 dan 2019**  
**Table** *Harvested Area of Medical Plants by Sub District and Kind of Plant in Wonogiri Regency (m<sup>2</sup>), 2018 dan 2019*

Kecamatan Subdistrict	Diingo/Dringo/ Calamus		Jahe/ Ginger		Kapulaga/ Java Cardamom		Keji Beling/ Verbenaceae	
	2018	2019	2018	2019	2018	2019	2018	2019
(1)	(2)	(3)	(4)	(5)	(6)	(7)	(8)	(9)
1. Pracimantoro	-	-	1 695	4 000	-	-	-	-
2. Paranggupito	-	-	20 000	20 000	-	-	-	-
3. Giritontro	-	-	10 000	4 500	-	-	-	-
4. Giriwoyo	-	1 150	10 480	10 480	-	-	-	-
5. Batuwarno	3 000	20 000	30 000	100 000	1 000	-	-	-
6. Karangtengah	428	428	26 132	56 889	391	390	112	112
7. Tirtomoyo	10 000	10 000	70 000	70 000	-	-	-	-
8. Nguntoronadi	-	-	900	10 000	-	-	-	1 000
9. Baturetno	-	-	55 000	-	-	-	-	-
10. Eromoko	-	-	6 000	1 000	-	-	-	-
11. Wuryantoro	-	-	8 500	7 000	-	-	-	-
12. Manyaran	-	-	25 500	20 400	-	-	-	-
13. Selogiri	-	-	5 000	7 500	-	-	-	-
14. Wonogiri	-	-	8 000	-	-	-	-	-
15. Ngadirojo	-	-	115 000	160 000	-	-	2 700	-
16. Sidoharjo	-	-	30 000	35 000	-	-	-	-
17. Jatiroto	-	-	11 000	34 000	-	-	-	-
18. Kismantoro	-	-	800 500	240 000	10 000	-	-	-
19. Purwantoro	-	-	30 000	120 000	-	-	-	-
20. Bulukerto	-	-	150 000	280 000	-	-	8 000	10 000
21. Puhpelem	-	-	19 000	20 000	-	-	-	-
22. Slogohimo	-	-	117 000	252 000	-	-	-	-
23. Jatisrono	-	-	22 000	21 000	300	200	-	-
24. Jatipurno	-	-	300 000	60 000	-	-	-	-
25. Girmarto	-	-	130 000	140 000	1 000	-	-	-
<b>Wonogiri</b>	<b>13 428</b>	<b>31 578</b>	<b>2 001 707</b>	<b>1 673 769</b>	<b>12 691</b>	<b>590</b>	<b>10 812</b>	<b>11 112</b>

**AGRICULTURE**

Lanjutan Tabel/*Continued Table 5.1.5*

Kecamatan Subdistrict	Kencur East Indian Galangal		Kunyit Turmeric		Laos/Lengkuas Galanga		Lempuyang Zingiber Aromaticum	
	2018	2019	2018	2019	2018	2019	2018	2019
(1)	(2)	(3)	(4)	(5)	(6)	(7)	(8)	(9)
1. Pracimantoro	84 000	46 650	3 450	2 800	230	-	-	-
2. Paranggupito	5 000	6 000	72 000	58 000	7 000	7 500	-	-
3. Giritontro	-	1 000	30 000	6 000	9 000	4 000	-	-
4. Giriwoyo	31 220	31 720	24 000	24 510	-	7 740	-	200
5. Batuwarno	5 000	40 000	20 000	200 000	10 000	60 000	2 000	-
6. Karangtengah	4 670	5 670	32 427	64 802	47 608	7 007	9 328	5 649
7. Tirtomoyo	30 000	30 000	550 000	700 000	20 000	20 000	10 000	10 000
8. Nguntoronadi	900	13 000	1 500	32 000	-	25 000	-	-
9. Baturetno	7 801	-	5 000	-	7 000	-	-	-
10. Eromoko	3 000	1 000	15 000	4 000	3 000	-	-	-
11. Wuryantoro	4 000	2 800	4 000	2 250	16 500	7 000	3 000	750
12. Manyaran	36 100	23 050	78 000	79 000	21 200	21 100	4 100	4 150
13. Selogiri	-	-	20 000	18 000	1 000	1 800	-	-
14. Wonogiri	4 750	200	10 000	850	5 000	-	3 000	-
15. Ngadirojo	65 000	60 000	200 000	325 000	195 000	90 000	335 000	30 000
16. Sidoharjo	750	800	70 000	95 000	800	900	-	-
17. Jatiroto	-	-	20 000	190 000	1 600	1 600	-	-
18. Kismantoro	30 000	-	1 360 000	490 000	210 000	70 000	-	-
19. Purwantoro	-	-	750 000	750 000	30 000	30 000	-	-
20. Bulukerto	-	-	850 000	960 000	75 000	76 000	-	-
21. Puhpelem	-	-	55 000	45 000	4 000	4 500	-	-
22. Slogohimo	40 000	50 000	750 000	1 050 000	70 000	90 000	20 000	25 000
23. Jatisrono	2 500	2 500	155 000	130 000	10 000	10 000	32 000	2 000
24. Jatipurno	-	50 000	500 000	300 000	100 000	75 000	-	-
25. Girimarto	30 000	40 000	40 000	80 000	25 000	50 000	5 000	10 000
<b>Wonogiri</b>	<b>384 691</b>	<b>404 390</b>	<b>5 615 377</b>	<b>5 607 212</b>	<b>868 938</b>	<b>659 147</b>	<b>423 428</b>	<b>87 749</b>

Lanjutan Tabel/*Continued Table 5.1.5*

Kecamatan Subdistrict	Lidah Buaya Aloevera		Mahkota Dewa Phaleria Macrocarpa *)		Mengkudu/Pace Indian Mulberry *)		Sambiloto King of Bitter	
	2018	2019	2018	2019	2018	2019	2018	2019
(1)	(2)	(3)	(4)	(5)	(6)	(7)	(8)	(9)
1. Pracimantoro	-	-	-	-	138	-	-	-
2. Paranggupito	-	-	-	-	108	-	5 000	10 000
3. Giritontro	-	-	-	-	-	1 000	-	-
4. Giriwoyo	-	-	-	47	-	250	2 000	12 300
5. Batuwarno	500	-	1 000	-	1 000	-	-	-
6. Karangtengah	-	-	-	-	43	43	76	51
7. Tirtomoyo	-	-	90	-	300	-	-	-
8. Nguntoronadi	-	2 000	-	-	-	-	-	2 500
9. Baturetno	-	-	-	-	-	-	-	-
10. Eromoko	150	-	180	50	275	50	-	-
11. Wuryantoro	-	-	-	-	7 800	100	-	-
12. Manyaran	-	-	-	-	-	-	-	-
13. Selogiri	-	-	-	-	-	-	-	-
14. Wonogiri	-	-	-	-	-	-	-	-
15. Ngadirojo	-	-	1 500	51	2 500	24	700	-
16. Sidoharjo	-	-	-	-	50	120	-	-
17. Jatiroto	-	-	-	-	-	-	-	-
18. Kismantoro	-	-	10 000	-	66	18	-	-
19. Purwantoro	-	-	-	-	-	-	-	-
20. Bulukerto	-	-	450	150	95	95	70 000	16 000
21. Puhpelem	-	-	-	-	-	-	-	-
22. Slogohimo	-	-	-	-	-	-	-	-
23. Jatisrono	-	-	550	-	15	-	-	-
24. Jatipurno	-	-	-	-	-	-	-	-
25. Girimarto	-	-	1 092	-	745	-	-	-
<b>Wonogiri</b>	<b>650</b>	<b>2 000</b>	<b>14 862</b>	<b>298</b>	<b>13 135</b>	<b>1 700</b>	<b>77 776</b>	<b>40 851</b>

\*) pohon

**AGRICULTURE**

Lanjutan Tabel/*Continued Table 5.1.5*

Kecamatan Subdistrict	Temuireng Black Turmeric		Temukunci Chinese Keys		Temulawak Java Turmeric	
	2018	2019	2018	2019	2018	2019
(1)	(2)	(3)	(4)	(5)	(6)	(7)
1. Pracimantoro	210	-	-	-	125	-
2. Paranggupito	-	1 500	-	-	2 500	3 000
3. Giritontro	8 000	1 000	-	-	-	1 000
4. Giriwoyo	-	2 200	-	-	-	2 840
5. Batuwarno	5 000	60 000	2 000	60 000	10 000	40 000
6. Karangtengah	6 221	807	4 865	2 432	5 316	8 073
7. Tirtomoyo	10 000	10 000	10 000	10 000	60 000	60 000
8. Nguntoronadi	200	10 000	-	5 000	400	10 000
9. Baturetno	-	-	-	-	-	-
10. Eromoko	-	-	-	-	-	-
11. Wuryantoro	-	-	2 000	650	2 250	750
12. Manyaran	-	-	-	-	-	-
13. Selogiri	-	-	-	-	-	-
14. Wonogiri	1 500	-	-	-	2 500	1 500
15. Ngadirojo	220 000	15 000	115 000	15 000	240 000	40 000
16. Sidoharjo	-	-	-	-	-	-
17. Jatiroto	-	-	-	-	-	-
18. Kismantoro	-	-	-	-	350 000	-
19. Purwantoro	30 000	30 000	-	-	30 000	30 000
20. Bulukerto	10 000	10 000	12 000	8 000	45 000	40 000
21. Puhpelem	-	-	-	-	-	-
22. Slogohimo	30 000	40 000	50 000	60 000	40 000	50 000
23. Jatisrono	2 000	3 000	1 000	1 000	5 000	5 000
24. Jatipurno	-	-	-	-	80 000	90 000
25. Girimarto	5 000	-	-	-	10 000	5 000
Wonogiri	328 131	183 507	196 865	162 082	883 091	387 163

Sumber/Source: Dinas Pertanian dan Tanaman Pangan Kabupaten Wonogiri/*Agriculture and Food Crops Office of Wonogiri Regency*

**Tabel 5.1.6** Produksi Tanaman Biofarmaka Menurut Kecamatan dan Jenis Tanaman di Kabupaten Wonogiri (kg), 2018 dan 2019  
**Table** Production of Medical Plants by Sub District and Kind of Plant in Wonogiri Regency (kg), 2018 dan 2019

Kecamatan Subdistrict	Dlingo/Dringo Calamus		Jahe Ginger		Kapulaga Java Cardamom		Keji Beling Verbenaceae	
	2018	2019	2018	2019	2018	2019	2018	2019
(1)	(2)	(3)	(4)	(5)	(6)	(7)	(8)	(9)
1. Pracimantoro	-	-	13 655	16 291	-	-	-	-
2. Paranggupito	-	-	45 000	55 000	-	-	-	-
3. Giritontro	-	-	45 530	1 350	-	-	-	-
4. Giriwoyo	-	4 500	90 725	41 260	-	-	-	-
5. Batuwarno	10 340	34 000	107 950	325 600	1 200	-	-	-
6. Karangtengah	1 284	1 287	42 754	149 696	1 116	1 100	411	411
7. Tirtomoyo	29 000	12 000	295 000	417 500	-	-	-	-
8. Nguntoronadi	-	-	2 790	3 000	-	-	-	340
9. Baturetno	-	-	441 700	-	-	-	-	-
10. Eromoko	-	-	35 625	3 500	-	-	-	-
11. Wuryantoro	-	-	49 710	3 600	-	-	-	-
12. Manyaran	-	-	88 230	70 584	-	-	-	-
13. Selogiri	-	-	41 900	81 030	-	-	-	-
14. Wonogiri	-	-	14 300	-	-	-	-	-
15. Ngadirojo	-	-	979 000	191 355	-	-	1 350	-
16. Sidoharjo	-	-	120 000	60 000	-	-	-	-
17. Jatiroto	-	-	37 400	115 600	-	-	-	-
18. Kismantoro	-	-	4 048 350	2 405 300	14 050	-	-	-
19. Purwantoro	-	-	70 000	36 500	-	-	-	-
20. Bulukerto	-	-	278 500	727 700	-	-	39 233	3 600
21. Puhpelem	-	-	66 500	61 250	-	-	-	-
22. Slogohimo	-	-	669 827	1 281 100	-	-	-	-
23. Jatisrono	-	-	50 210	84 000	300	200	-	-
24. Jatipurno	-	-	450 000	90 000	-	-	-	-
25. Girmarto	-	-	520 000	630 000	1 150	-	-	-
<b>Wonogiri</b>	<b>40 624</b>	<b>51 787</b>	<b>8 604 656</b>	<b>6 851 216</b>	<b>17 816</b>	<b>1 300</b>	<b>40 994</b>	<b>4 351</b>

## AGRICULTURE

Lanjutan Tabel/*Continued Table* 5.1.6

Kecamatan Subdistrict	Kencur East Indian Galangal		Kunyit Turmeric		Laos/Lengkuas Galanga		Lempuyang Zingiber Aromaticum	
	2018	2019	2018	2019	2018	2019	2018	2019
(1)	(2)	(3)	(4)	(5)	(6)	(7)	(8)	(9)
1. Pracimantoro	262 600	235 540	10 345	21 060	748	-	-	-
2. Paranggupito	11 250	13 500	234 000	145 000	19 250	21 150	-	-
3. Giritontro	-	2 500	82 550	18 000	58 560	20 000	-	-
4. Giriwoyo	150 895	122 362	169 110	122 550	-	43 270	-	400
5. Batuwarno	19 720	56 000	60 260	575 450	46 020	459 600	5 500	-
6.	15 411	30 711	66 980	282 072	63 636	34 445	20 626	11 298
7. Tirtomoyo	56 500	82 000	2 245 000	2 124 500	64 000	70 000	11 000	15 000
8.	1 850	4 420	6 300	13 760	-	9 000	-	-
9. Baturetno	37 950	-	38 665	-	61 300	-	-	-
10. Eromoko	14 500	340	62 235	4 500	19 185	-	-	-
11. Wuryantoro	13 095	4 225	26 070	3 902	77 850	6 890	11 125	1 570
12. Manyaran	45 125	28 813	102 290	103 601	86 072	85 666	6 240	6 316
13. Selogiri	-	-	146 960	168 732	9 840	20 494	-	-
14. Wonogiri	8 050	68	26 000	1 025	19 550	-	12 330	-
15. Ngadirojo	234 700	70 000	1 330 150	347 500	1 041 250	45 000	745 900	66 000
16. Sidoharjo	2 612	750	350 000	290 000	4 800	2 500	-	-
17. Jatiroto	-	-	37 000	703 000	5 760	5 920	-	-
18. Kismantoro	81 000	-	5 042 870	1 725 000	865 485	210 000	-	-
19. Purwantoro	-	-	1 500 000	394 000	111 750	13 105	-	-
20. Bulukerto	-	-	1 740 000	1 773 000	232 000	114 000	-	-
21. Puhpelem	-	-	225 400	185 500	14 760	18 510	-	-
22. Slogohimo	97 450	126 500	2 588 610	2 250 500	330 400	468 080	54 465	89 100
23. Jatisrono	3 150	2 500	474 625	650 000	36 450	40 000	95 150	2 000
24. Jatipurno	-	75 000	1 250 000	470 000	750 000	107 500	-	-
25. Girimarto	60 000	80 000	120 000	240 000	100 000	212 500	10 000	20 000
<b>Wonogiri</b>	<b>1 115 858</b>	<b>935 229</b>	<b>17 935 420</b>	<b>12 612 652</b>	<b>4 018 666</b>	<b>2 007 630</b>	<b>972 336</b>	<b>211 684</b>

Sumber/Source: Dinas Pertanian dan Tanaman Pangan Kabupaten Wonogiri/*Agriculture and Food Crops Office of Wonogiri Regency*

Lanjutan Tabel/*Continued Table* 5.1.6

Kecamatan Subdistrict	Lidah Buaya Aloevera		Mahkota Dewa Phaleria Macrocarpa		Mengkudu/Pace Indian Mulberry		Sambiloto King of Bitter	
	2018	2019	2018	2019	2018	2019	2018	2019
(1)	(2)	(3)	(4)	(5)	(6)	(7)	(8)	(9)
1. Pracimantoro	-	-	-	-	138	-	-	-
2. Paranggupito	-	-	-	-	108	-	5 000	10 000
3. Giritontro	-	-	-	-	-	1 000	-	-
4. Giriwoyo	-	-	-	47	-	250	2 000	12 300
5. Batuwarno	500	-	1 000	-	1 000	-	-	-
6. Karangtengah	-	-	-	-	43	43	76	51
7. Tirtomoyo	-	-	90	-	300	-	-	-
8. Nguntoronadi	-	2 000	-	-	-	-	-	2 500
9. Baturetno	-	-	-	-	-	-	-	-
10. Eromoko	150	-	180	50	275	50	-	-
11. Wuryantoro	-	-	-	-	7 800	100	-	-
12. Manyaran	-	-	-	-	-	-	-	-
13. Selogiri	-	-	-	-	-	-	-	-
14. Wonogiri	-	-	-	-	-	-	-	-
15. Ngadirojo	-	-	1 500	51	2 500	24	700	-
16. Sidoharjo	-	-	-	-	50	120	-	-
17. Jatiroto	-	-	-	-	-	-	-	-
18. Kismantoro	-	-	10 000	-	66	18	-	-
19. Purwantoro	-	-	-	-	-	-	-	-
20. Bulukerto	-	-	450	150	95	95	70 000	16 000
21. Puhpelem	-	-	-	-	-	-	-	-
22. Slogohimo	-	-	-	-	-	-	-	-
23. Jatisrono	-	-	550	-	15	-	-	-
24. Jatipurno	-	-	-	-	-	-	-	-
25. Girimarto	-	-	1 092	-	745	-	-	-
<b>Wonogiri</b>	<b>650</b>	<b>2 000</b>	<b>14 862</b>	<b>298</b>	<b>13 135</b>	<b>1 700</b>	<b>77 776</b>	<b>40 851</b>



Lanjutan Tabel/*Continued Table* 5.1.6

Kecamatan Subdistrict	Temuireng/ Black Turmeric		Temukunci/ Chinese Keys		Temulawak/ Java Turmeric	
	2018	2019	2018	2019	2018	2019
(1)	(2)	(3)	(4)	(5)	(6)	(7)
1. Pracimantoro	312	-	-	-	230	-
2. Paranggupito	-	3 300	-	-	7 125	6 450
3. Giritontro	29 180	2 500	-	-	-	2 000
4. Giriwoyo	-	6 570	-	-	-	11 193
5. Batuwarno	15 220	66 000	7 770	66 000	18 560	44 000
6. Karangtengah	10 403	2 500	13 133	8 250	8 427	37 492
7. Tirtomoyo	23 000	19 000	24 000	19 000	120 000	129 000
8. Nguntoronadi	678	5 800	-	2 400	880	6 200
9. Baturetno	-	-	-	-	-	-
10. Eromoko	-	-	-	-	-	-
11. Wuryantoro	-	-	7 445	720	6 615	1 795
12. Manyaran	-	-	-	-	-	-
13. Selogiri	-	-	-	-	-	-
14. Wonogiri	4 300	-	-	-	1 750	5 850
15. Ngadirojo	695 960	16 000	283 310	15 000	714 400	156 000
16. Sidoharjo	-	-	-	-	-	-
17. Jatiroto	-	-	-	-	-	-
18. Kismantoro	-	-	-	-	700 000	-
19. Purwantoro	60 000	18 900	-	-	60 000	19 500
20. Bulukerto	19 200	12 000	23 520	7 200	85 500	36 000
21. Puhpelem	-	-	-	-	-	-
22. Slogohimo	110 250	150 600	154 800	232 800	129 740	148 760
23. Jatisono	5 010	6 000	3 110	2 000	11 950	19 500
24. Jatipurno	-	-	-	-	316 000	150 000
25. Girimarto	10 000	-	-	-	15 000	10 000
<b>Wonogiri</b>	<b>983 513</b>	<b>309 170</b>	<b>517 088</b>	<b>353 370</b>	<b>2 196 177</b>	<b>783 740</b>

Sumber/Source: Dinas Pertanian dan Tanaman Pangan Kabupaten Wonogiri/*Agriculture and Food Crops Office of Wonogiri Regency*

**Tabel 5.1.7 Luas Panen Tanaman Biofarmaka Menurut Jenis Tanaman di Kabupaten Wonogiri (m<sup>2</sup>), 2015-2019**  
**Table 5.1.7 Harvested Area of Medical Plants by Kind of Plant in Wonogiri Regency (m<sup>2</sup>), 2015-2019**

Jenis Tanaman Kind of Plants		2015	2016	2017	2018	2019
(1)	(2)	(3)	(4)	(5)	(6)	
1	Dlango/Dringo/ Calamus	22 456	38 973	65 089	13 428	31 578
2	Jahe/ Ginger	2 296 438	3 011 882	18 285 510	2 001 707	1 673 769
3	Kapulaga/ Java Cardamom	2 056	26 509	13 296 004	12 691	590
4	Keji Beling/ Verbenaceae	28 555	13 515	35 099	10 812	11 112
5	Kencur/ East Indian Galangal	439 020	426 916	4 798 353	384 691	404 390
6	Kunyit/ Turmeric	5 101 683	5 044 985	9 149 917	5 615 377	5 607 212
7	Laos/Lengkuas/ Galanga	1 109 539	1 013 037	4 926 434	868 938	659 147
8	Lempuyang/ Zingiber Aromaticum	655 540	599 047	1 203 024	423 428	87 749
9	Lidah Buaya/ Aloevera	1 050	400	12 263	650	2 000
10	Mahkota Dewa/ Phaleria Macrocarpa	12 783	5 733	19 577	14 862	298
11	Mengkudu/Pace/ Indian Mulberry	11 810	4 994	100 987	13 135	1 700
12	Sambilotto/ King of Bitter	36 592	65 326	148 746	77 776	40 851
13	Temuireng/ Black Turmeric	631 293	458 582	977 965	328 131	183 507
14	Temukunci/ Chinese Keys	175 175	176 876	409 119	196 865	162 082
15	Temulawak/ Java Turmeric	1 129 557	1 108 811	3 139 227	883 091	387 163

Sumber/Source: Dinas Pertanian dan Tanaman Pangan Kabupaten Wonogiri/Agriculture and Food Crops Office of Wonogiri Regency

**Tabel 5.1.8 Produksi Tanaman Biofarmaka Menurut Jenis Tanaman di Kabupaten Wonogiri (kg), 2015-2019**  
**Table Production of Medical Plants by Kind of Plant in Wonogiri Regency (kg), 2015-2019**

	<b>Jenis Tanaman</b> <i>Kind of Plants</i>	<b>2015</b>	<b>2016</b>	<b>2017</b>	<b>2018</b>	<b>2019</b>
	<b>(1)</b>	<b>(2)</b>	<b>(3)</b>	<b>(4)</b>	<b>(5)</b>	<b>(6)</b>
<b>1</b>	Dlingo/Dringo/ Calamus	68 325	108 073	158 718	40 624	51 787
<b>2</b>	Jahe/ Ginger	7 802 303	8 945 814	45 352 918	8 604 656	6 851 216
<b>3</b>	Kapulaga/ Java Cardamom	11 784	73 211	21 120 637	17 816	1 300
<b>4</b>	Keji Beling/ Verbenaceae	114 253	40 919	108 649	40 994	4 351
<b>5</b>	Kencur/ East Indian Galangal	1 373 130	1 376 712	7 580 869	1 115 858	935 229
<b>6</b>	Kunyit/ Turmeric	16 648 601	15 769 328	27 908 208	17 935 420	12 612 652
<b>7</b>	Laos/Lengkuas/Galanga	4 027 142	3 303 496	15 768 793	4 018 66	2 007 630
<b>8</b>	Lempuyang/ Zingiber Aromaticum	1 762 476	1 454 309	3 165 917	972 336	211 684
<b>9</b>	Lidah Buaya/ Aloe vera	3 840	1 925	46 420	1 399	1 000
<b>10</b>	Mahkota Dewa/ Phaleria Maurocarpa	326 365	168 821	671 828	236 120	21 363
<b>11</b>	Mengkudu/Pace/ Indian Mulberry	369 633	28 133	459 487	184 008	69 777
<b>12</b>	Sambiloto/ King of Bitter	101 964	134 603	280 391	283 769	64 187
<b>13</b>	Temuireng/ Black Turmeric	2 043 170	1 138 058	2 543 358	983 513	309 170
<b>14</b>	Temukunci/ Chinese Keys	607 896	646 031	829 723	517 088	353 370
<b>15</b>	Temulawak/ Java Turmeric	3 362 710	2 729 633	8 192 254	2 196 177	783 740

Catatan : \*) Satuan luas panen dalam pohon

Sumber/Source: Dinas Pertanian dan Tanaman Pangan Kabupaten Wonogiri/ Agriculture and Food Crops Office of Wonogiri Regency

**Tabel 5.1.9 Luas Panen Tanaman Hias Menurut Kecamatan dan Jenis Tanaman di Kabupaten Wonogiri (m<sup>2</sup>), 2018 dan 2019**  
**Table** *Harvested Area of Ornamental Plants by Sub District and Kind of Plant in Wonogiri Regency (m<sup>2</sup>), 2018 and 2019*

	Kecamatan Sub District	Anggrek Orchid		Anthurium Bunga Flamingo Lily Flower		Anthurium Daun Anthurium	
		2018	2019	2018	2019	2018	2019
	(1)	(2)	(3)	(4)	(5)	(6)	(7)
1	Pracimantoro	-	-	-	-	-	-
2	Paranggupito	-	-	-	-	-	-
3	Giritontro	-	-	-	-	-	-
4	Giriwoyo	-	-	-	-	-	-
5	Batuwarno	50 000	400	-	-	40	10
6	Karantengah	-	-	-	-	-	-
7	Tirtomoyo	3 500	1 000	-	-	-	-
8	Nguntoronadi	-	-	-	-	-	-
9	Baturetno	-	-	-	-	-	-
10	Eromoko	-	-	-	-	-	-
11	Wuryantoro	-	-	-	-	-	-
12	Manyarani	-	-	-	-	-	-
13	Selogiri	-	-	-	-	-	-
14	Wonogiri	5	-	10	-	65	-
15	Nga dirojo	-	-	-	-	1 000	-
16	Sidoarjo	-	-	-	-	-	-
17	Jatiroto	-	-	-	-	-	-
18	Kis mantoro	-	-	-	-	-	-
19	Purwantoro	-	-	-	-	-	-
20	Bulukerto	-	-	-	-	-	-
21	Puhpelem	-	-	-	-	-	-
22	Slogohimo	-	-	-	-	-	-
23	Jatisrono	-	-	-	-	-	-
24	Jati purno	-	-	-	-	-	-
25	Girimarto	-	-	-	-	-	-
	<b>Wonogiri</b>	<b>53 505</b>	<b>1 400</b>	<b>10</b>	<b>-</b>	<b>1 105</b>	<b>10</b>

**AGRICULTURE**

Lanjutan Tabel/*Continued Table* 5.1.9

Kecamatan Sub District	Anyelir Carnation		Balaceng Dieffenbacia		Dracaena Dracaena	
	2018	2019	2018	2019	2018	2019
(1)	(8)	(9)	(10)	(11)	(12)	(13)
1 Praci mantoro	-	-	-	-	-	-
2 Paranggupito	-	-	-	-	-	-
3 Giritontro	-	-	-	-	-	-
4 Giriwoyo	-	-	-	-	-	-
5 Batuwarno	-	-	-	-	-	-
6 Karangtengah	-	-	-	-	-	-
7 Tirtomoyo	-	-	-	-	-	-
8 Nguntoronadi	-	-	-	-	-	-
9 Baturetno	-	-	-	-	-	-
10 Eromoko	-	-	-	-	-	-
11 Wuryantoro	-	-	-	-	-	-
12 Manyaran	-	-	-	-	-	-
13 Selogiri	-	-	-	-	-	-
14 Wonogiri	-	-	-	-	-	-
15 Nga dirojo	-	-	-	-	-	-
16 Sidoharjo	-	-	-	-	-	-
17 Jatiroto	-	-	-	-	-	-
18 Kis mantoro	-	-	-	-	-	-
19 Purwantoro	-	-	-	-	-	-
20 Bulukerto	-	-	-	-	-	-
21 Puhpelem	-	-	-	-	-	-
22 Slogohimo	-	-	-	-	-	-
23 Jatisrono	-	-	-	-	-	-
24 Jatiurno	-	-	-	-	-	-
25 Girimarto	-	-	-	-	-	-
<b>Wonogiri</b>	-	-	-	-	-	-

Lanjutan Tabel/*Continued Table* 5.1.9

	Kecamatan <i>Sub District</i>	Euphorbia Euphorbia		Gladiol Gladiol		Hanjuang Cordyline	
		2018	2019	2018	2019	2018	2019
	(1)	(14)	(15)	(16)	(17)	(18)	(19)
1	Pracimantoro	-	-	-	-	-	-
2	Paranggupito	-	-	-	-	-	-
3	Girintontro	-	-	-	-	-	-
4	Giriwoyo	-	-	-	-	-	-
5	Batuwarno	20	-	-	-	-	-
6	Karangtengah	-	-	-	-	-	-
7	Tirtomoyo	-	-	-	-	-	-
8	Nguntoronadi	-	-	-	-	-	-
9	Baturetno	-	-	-	-	-	-
10	Eromoko	-	-	-	-	-	-
11	Wuryantoro	-	-	-	-	-	-
12	Manyaran	-	-	-	-	-	-
13	Selogiri	-	-	-	-	-	-
14	Wonogiri	70	-	-	-	-	-
15	Nga dirojo	400	-	-	-	-	-
16	Sidoarjo	-	-	-	-	-	-
17	Jatiroto	-	-	-	-	-	-
18	Kismantoro	-	-	-	-	-	-
19	Purwantoro	-	-	-	-	-	-
20	Bulukerto	-	-	-	-	-	-
21	Puhpelem	-	-	-	-	-	-
22	Slogohimo	-	-	-	-	-	-
23	Jatisono	-	-	-	-	-	-
24	Jatipurno	-	-	-	-	-	-
25	Girimarto	-	-	-	-	-	-
	<b>Wonogiri</b>	<b>490</b>	-	-	-	-	-

Lanjutan Tabel/*Continued Table* 5.1.9

Kecamatan <i>Sub District</i>	Herbras Gerbera		Kamboja Jepang Adenium		Keladi Hias Caladium	
	2018	2019	2018	2019	2018	2019
(1)	(20)	(21)	(22)	(23)	(24)	(25)
1 Praci mantoro	-	-	-	-	-	-
2 Paranggupito	-	-	-	-	-	-
3 Giritontro	-	-	-	-	-	-
4 Giriwoyo	-	-	-	-	-	-
5 Batuwarno	-	-	85	5	400	-
6 Karangtengah	-	-	-	-	-	-
7 Tirtomoyo	-	-	-	-	-	-
8 Nguntoronadi	-	-	-	-	-	-
9 Baturetno	-	-	-	-	-	-
10 Eromoko	-	-	-	-	-	-
11 Wuryantoro	-	-	-	-	-	-
12 Manyaran	-	-	-	-	-	-
13 Selogiri	-	-	-	-	-	-
14 Wonogiri	-	-	75	-	-	-
15 Nga dirojo	-	-	600	-	-	-
16 Sidoharjo	-	-	-	-	-	-
17 Jatiroto	-	-	-	-	-	-
18 Kis mantoro	-	-	-	-	-	-
19 Purwantoro	-	-	-	-	-	-
20 Bulukerto	-	-	-	-	-	-
21 Puhpelem	-	-	-	-	-	-
22 Slogohimo	-	-	-	-	-	-
23 Jatisrono	-	-	-	-	-	-
24 Jatipurno	-	-	-	-	-	-
25 Girimarto	-	-	250	-	-	-
<b>Wonogiri</b>	-	-	1 010	5	400	-

Lanjutan Tabel/*Continued Table* 5.1.9

Kecamatan Sub District	Krisan Chrysanthemum		Mawar Rose		Melati Jasmine	
	2018	2019	2018	2019	2018	2019
(1)	(26)	(27)	(28)	(29)	(30)	(31)
1 Pracimantoro	-	-	-	-	-	-
2 Paranggupito	-	-	-	-	-	-
3 Giriontro	-	-	-	-	-	-
4 Giriwoyo	-	-	-	-	-	-
5 Batuwarno	22	-	100	69	300	30
6 Karangtengah	-	-	-	-	-	-
7 Tirtomoyo	-	-	-	-	-	-
8 Nguntoronadi	-	-	-	-	-	-
9 Baturetno	-	-	-	-	-	-
10 Eromoko	-	-	-	-	-	-
11 Wuryantoro	-	-	-	-	-	-
12 Manyaran	-	-	-	-	-	-
13 Selogiri	-	-	-	-	-	-
14 Wonogiri	-	-	60	-	15	-
15 Nga dirojo	-	-	500	-	800	-
16 Sidoharjo	-	-	7	-	-	-
17 Jatiroto	-	-	-	-	-	-
18 Kismantoro	-	-	-	-	-	-
19 Purwantoro	-	-	-	-	-	-
20 Bulukerto	-	-	-	-	-	-
21 Puhpelem	-	-	-	-	-	-
22 Slogohimo	-	-	-	-	-	-
23 Jatisrono	-	-	-	-	-	-
24 Jati purno	-	-	-	-	-	-
25 Giri marto	-	-	700	700	610	340
<b>Wonogiri</b>	<b>22</b>	<b>-</b>	<b>1 367</b>	<b>769</b>	<b>1 725</b>	<b>370</b>



**AGRICULTURE**

Lanjutan Tabel/*Continued Table* 5.1.9

Kecamatan <i>Sub District</i>	Monstera Monstera		Pakis Leather Leaf Fern		Palem Palm	
	2018	2019	2018	2019	2018	2019
(1)	(32)	(33)	(34)	(35)	(36)	(37)
1 Praci mantoro	-	-	-	-	-	-
2 Paranggupito	-	-	-	-	-	-
3 Giritontro	-	-	-	-	-	-
4 Giriwoyo	-	-	-	-	-	-
5 Batuwarno	-	-	-	-	182	14
6 Karangtengah	-	-	-	-	-	-
7 Tirtomoyo	-	-	-	-	-	-
8 Nguntoronadi	-	-	-	-	-	-
9 Baturetno	-	-	-	-	-	-
10 Eromoko	-	-	-	-	-	-
11 Wuryantoro	-	-	-	-	-	-
12 Manyanan	-	-	-	-	-	-
13 Selogiri	-	-	-	-	-	-
14 Wonogiri	-	-	10	-	26	-
15 Nga dirojo	-	-	300	-	-	-
16 Sidoharjo	-	-	-	-	6	-
17 Jatiroto	-	-	-	-	-	-
18 Kis mantoro	-	-	-	-	-	-
19 Purwantoro	-	-	-	-	-	-
20 Bulukerto	-	-	-	-	-	-
21 Puhpelem	-	-	-	-	-	-
22 Slogohimo	-	-	-	-	-	-
23 Jatisrono	-	-	-	-	-	-
24 Jati purno	-	-	-	-	-	-
25 Girimarto	-	-	-	-	-	-
<b>Wonogiri</b>	-	-	<b>310</b>	-	<b>214</b>	<b>14</b>

Lanjutan Tabel/*Continued Table* 5.1.9

Kecamatan <i>Sub District</i>	Pedang-Pedangan Sansevieria		Philodendron Philodendron		Pisang-Pisangan Heliconia	
	2018	2019	2018	2019	2018	2019
(1)	(38)	(39)	(40)	(41)	(42)	(43)
1 Pracimantoro	-	-	-	-	-	-
2 Paranggupito	-	-	-	-	-	-
3 Giri tontro	-	-	-	-	-	-
4 Giriwoyo	-	-	-	-	-	-
5 Batuwarno	-	-	-	-	-	-
6 Karangtengah	-	-	-	-	-	-
7 Tirtomoyo	-	-	-	-	-	-
8 Nguntoronadi	-	-	-	-	-	-
9 Baturetno	-	-	-	-	-	-
10 Eromoko	-	-	-	-	-	-
11 Wuryantoro	-	-	-	-	-	-
12 Manyaran	-	-	-	-	-	-
13 Selogiri	-	-	-	-	-	-
14 Wonogiri	-	-	-	-	-	-
15 Nga dirojo	1 000	-	-	-	-	-
16 Sidoharjo	-	-	-	-	-	-
17 Jatiroto	-	-	-	-	-	-
18 Kismantoro	-	-	-	-	-	-
19 Purwantoro	-	-	-	-	-	-
20 Bulukerto	-	-	-	-	-	-
21 Puhpelem	-	-	-	-	-	-
22 Slogohimo	-	-	-	-	-	-
23 Jatisrono	-	-	-	-	-	-
24 Jati purno	-	-	-	-	-	-
25 Giri marto	-	-	-	-	-	-
<b>Wonogiri</b>	<b>1 000</b>	<b>-</b>	<b>-</b>	<b>-</b>	<b>-</b>	<b>-</b>

**AGRICULTURE**

Lanjutan Tabel/*Continued Table* 5.1.9

Kecamatan <i>Sub District</i>	Sedap Malam Tuberosse		Soka Ixora		Sri Rejeki Aglaonema	
	2018	2019	2018	2019	2018	2019
(1)	(44)	(45)	(46)	(47)	(48)	(49)
1 Praci mantoro	-	-	-	-	-	-
2 Paranggupito	-	-	-	-	-	-
3 Giritontro	-	-	-	-	-	-
4 Giriwoyo	-	-	-	-	-	-
5 Batuwarno	-	-	-	-	100	-
6 Karangtengah	-	-	-	-	-	-
7 Tirtomoyo	-	-	-	-	-	-
8 Nguntoronadi	-	-	-	-	-	-
9 Baturetno	-	-	-	-	-	-
10 Eromoko	-	-	-	-	-	-
11 Wuryantoro	-	-	-	-	-	-
12 Manyanan	-	-	-	-	-	-
13 Selogiri	-	-	-	-	-	-
14 Wonogiri	-	-	-	-	-	-
15 Nga dirojo	150	-	100	-	-	-
16 Sidoharjo	-	-	-	-	-	-
17 Jatiroto	-	-	-	-	-	-
18 Kis mantoro	-	-	-	-	-	-
19 Purwantoro	-	-	-	-	-	-
20 Bulukerto	-	-	-	-	-	-
21 Puhpelem	-	-	-	-	-	-
22 Slogohimo	-	-	-	-	-	-
23 Jatisrono	-	-	-	-	-	-
24 Jatiurno	-	-	-	-	-	-
25 Girimarto	400	200	-	-	-	-
<b>Wonogiri</b>	<b>550</b>	<b>200</b>	<b>100</b>	<b>-</b>	<b>100</b>	<b>-</b>

Sumber/Source: Dinas Pertanian dan Tanaman Pangan Kabupaten Wonogiri/*Agriculture and Food Crops Office of Wonogiri Regency*

**Tabel 5.1.10 Produksi Tanaman Hias Menurut Kecamatan dan Jenis Tanaman di Kabupaten Wonogiri, 2018 dan 2019**  
**Table Production of Ornamental Plants by Sub District and Kind of Plant in Wonogiri Regency, 2018 and 2019**

	Kecamatan Sub District	Angrek Orchid		Anthurium Bunga Flamingo Lily Flower		Anthurium Daun Anthurium	
		2018	2019	2018	2019	2018	2019
	(1)	(2)	(3)	(4)	(5)	(6)	(7)
1	Pracimantoro	-	-	-	-	-	-
2	Paranggupito	-	-	-	-	-	-
3	Giritontro	-	-	-	-	-	-
4	Giriwoyo	-	-	-	-	-	-
5	Batuwarno	1 824 020	4 250	-	-	1 005	200
6	Karantengah	-	-	-	-	-	-
7	Tirtomoyo	70 000	22 665	-	-	-	-
8	Nguntoronadi	-	-	-	-	-	-
9	Baturetno	-	-	-	-	-	-
10	Eromoko	-	-	-	-	-	-
11	Wuryantoro	-	-	-	-	-	-
12	Manyanan	-	-	-	-	-	-
13	Selogiri	-	-	-	-	-	-
14	Wonogiri	294	-	25	-	520	-
15	Nga dirajo	-	-	-	-	6 005	-
16	Sidoharjo	-	-	-	-	-	-
17	Jatiroto	-	-	-	-	-	-
18	Kis mantoro	-	-	-	-	-	-
19	Purwantoro	-	-	-	-	-	-
20	Bulukerto	-	-	-	-	-	-
21	Puhpelem	-	-	-	-	-	-
22	Slogohimo	-	-	-	-	-	-
23	Jatisrono	-	-	-	-	-	-
24	Jatipurno	-	-	-	-	-	-
25	Girimarto	-	-	-	-	-	-
	<b>Wonogiri</b>	<b>1 894 314</b>	<b>26 915</b>	<b>25</b>	<b>-</b>	<b>7 530</b>	<b>200</b>

**AGRICULTURE**

Lanjutan Tabel/*Continued Table* 5.1.10

Kecamatan Sub District	Anyelir Carnation		Balaceng Dieffenbacia		Dracaena Dracaena	
	2018	2019	2018	2019	2018	2019
(1)	(8)	(9)	(10)	(11)	(12)	(13)
1 Praci mantoro	-	-	-	-	-	-
2 Paranggupito	-	-	-	-	-	-
3 Giritontro	-	-	-	-	-	-
4 Giriwoyo	-	-	-	-	-	-
5 Batuwarno	-	-	-	-	-	-
6 Karangtengah	-	-	-	-	-	-
7 Tirtomoyo	-	-	-	-	-	-
8 Nguntoronadi	-	-	-	-	-	-
9 Baturetno	-	-	-	-	-	-
10 Eromoko	-	-	-	-	-	-
11 Wuryantoro	-	-	-	-	-	-
12 Manyaran	-	-	-	-	-	-
13 Selogiri	-	-	-	-	-	-
14 Wonogiri	-	-	-	-	-	-
15 Nga dirojo	-	-	-	-	-	-
16 Sidoharjo	-	-	-	-	-	-
17 Jatiroto	-	-	-	-	-	-
18 Kis mantoro	-	-	-	-	-	-
19 Purwantoro	-	-	-	-	-	-
20 Bulukerto	-	-	-	-	-	-
21 Puhpelem	-	-	-	-	-	-
22 Slogohimo	-	-	-	-	-	-
23 Jatisrono	-	-	-	-	-	-
24 Jatiurno	-	-	-	-	-	-
25 Girimarto	-	-	-	-	-	-
<b>Wonogiri</b>	-	-	-	-	-	-

Lanjutan Tabel/*Continued Table* 5.1.10

	Kecamatan <i>Sub District</i>	Euphorbia Euphorbia		Gladiol Gladiol		Hanjuang Cordyline	
		2018	2019	2018	2019	2018	2019
	(1)	(14)	(15)	(16)	(17)	(18)	(19)
1	Pracimantoro	-	-	-	-	-	-
2	Paranggupito	-	-	-	-	-	-
3	Girintontro	-	-	-	-	-	-
4	Giriwoyo	-	-	-	-	-	-
5	Batuwarno	466	-	-	-	-	-
6	Karangtengah	-	-	-	-	-	-
7	Tirtomoyo	-	-	-	-	-	-
8	Nguntoronadi	-	-	-	-	-	-
9	Baturetno	-	-	-	-	-	-
10	Eromoko	-	-	-	-	-	-
11	Wuryantoro	-	-	-	-	-	-
12	Manyaran	-	-	-	-	-	-
13	Selogiri	-	-	-	-	-	-
14	Wonogiri	2 220	-	-	-	-	-
15	Nga dirojo	3 930	-	-	-	-	-
16	Sidoarjo	-	-	-	-	-	-
17	Jatiroto	-	-	-	-	-	-
18	Kismantoro	-	-	-	-	-	-
19	Purwantoro	-	-	-	-	-	-
20	Bulukerto	-	-	-	-	-	-
21	Puhpelem	-	-	-	-	-	-
22	Slogohimo	-	-	-	-	-	-
23	Jatisrono	-	-	-	-	-	-
24	Jatipurno	-	-	-	-	-	-
25	Girimarto	-	-	-	-	-	-
	<b>Wonogiri</b>	<b>6 616</b>	-	-	-	-	-

Lanjutan Tabel/*Continued Table* 5.1.10

Kecamatan <i>Sub District</i>	Herbras Gerbera		Kamboja Jepang Adenium		Keladi Hias Caladium	
	2018	2019	2018	2019	2018	2019
(1)	(20)	(21)	(22)	(23)	(24)	(25)
1 Praci mantoro	-	-	-	-	-	-
2 Paranggupito	-	-	-	-	-	-
3 Giritontro	-	-	-	-	-	-
4 Giriwoyo	-	-	-	-	-	-
5 Batuwarno	-	-	590	50	1 568	-
6 Karangtengah	-	-	-	-	-	-
7 Tirtomoyo	-	-	-	-	-	-
8 Nguntoronadi	-	-	-	-	-	-
9 Baturetno	-	-	-	-	-	-
10 Eromoko	-	-	-	-	-	-
11 Wuryantoro	-	-	-	-	-	-
12 Manyaran	-	-	-	-	-	-
13 Selogiri	-	-	-	-	-	-
14 Wonogiri	-	-	125	-	-	-
15 Nga dirojo	-	-	5 100	-	-	-
16 Sidoharjo	-	-	-	-	-	-
17 Jatiroto	-	-	-	-	-	-
18 Kis mantoro	-	-	-	-	-	-
19 Purwantoro	-	-	-	-	-	-
20 Bulukerto	-	-	-	-	-	-
21 Puhpelem	-	-	-	-	-	-
22 Slogohimo	-	-	-	-	-	-
23 Jatisrono	-	-	-	-	-	-
24 Jatipurno	-	-	-	-	-	-
25 Girimarto	-	-	469	-	-	-
<b>Wonogiri</b>	-	-	<b>6 284</b>	<b>50</b>	<b>1 568</b>	-

Lanjutan Tabel/*Continued Table* 5.1.10

Kecamatan Sub District	Krisan Chrysanthemum		Mawar Rose		Melati Jasmine	
	2018	2019	2018	2019	2018	2019
(1)	(26)	(27)	(28)	(29)	(30)	(31)
1 Pracimantoro	-	-	-	-	-	-
2 Paranggupito	-	-	-	-	-	-
3 Giriontro	-	-	-	-	-	-
4 Giriwoyo	-	-	-	-	-	-
5 Batuwarno	375	-	3 515	544	147	14
6 Karangtengah	-	-	-	-	-	-
7 Tirtomoyo	-	-	-	-	-	-
8 Nguntoronadi	-	-	-	-	-	-
9 Baturetno	-	-	-	-	-	-
10 Eromoko	-	-	-	-	-	-
11 Wuryantoro	-	-	-	-	-	-
12 Manyaran	-	-	-	-	-	-
13 Selogiri	-	-	-	-	-	-
14 Wonogiri	-	-	1 218	-	2	-
15 Nga dirojo	-	-	6 250	-	178	-
16 Sidoharjo	-	-	40	-	-	-
17 Jatiroto	-	-	-	-	-	-
18 Kismantoro	-	-	-	-	-	-
19 Purwantoro	-	-	-	-	-	-
20 Bulukerto	-	-	-	-	-	-
21 Puhpelem	-	-	-	-	-	-
22 Slogohimo	-	-	-	-	-	-
23 Jatisrono	-	-	-	-	-	-
24 Jati purno	-	-	-	-	-	-
25 Giri marto	-	-	14 610	1 200	230	80
<b>Wonogiri</b>	<b>375</b>	<b>-</b>	<b>25 633</b>	<b>1 744</b>	<b>557</b>	<b>94</b>



**AGRICULTURE**

Lanjutan Tabel/*Continued Table* 5.1.10

Kecamatan <i>Sub District</i>	Monstera Monstera		Pakis Leather Leaf Fern		Palem Palm	
	2018	2019	2018	2019	2018	2019
(1)	(32)	(33)	(34)	(35)	(36)	(37)
1 Praci mantoro	-	-	-	-	-	-
2 Paranggupito	-	-	-	-	-	-
3 Giritontro	-	-	-	-	-	-
4 Giriwoyo	-	-	-	-	-	-
5 Batuwarno	-	-	-	-	184	14
6 Karangtengah	-	-	-	-	-	-
7 Tirtomoyo	-	-	-	-	-	-
8 Nguntoronadi	-	-	-	-	-	-
9 Baturetno	-	-	-	-	-	-
10 Eromoko	-	-	-	-	-	-
11 Wuryantoro	-	-	-	-	-	-
12 Manyanan	-	-	-	-	-	-
13 Selogiri	-	-	-	-	-	-
14 Wonogiri	-	-	41	-	66	-
15 Nga dirojo	-	-	560	-	-	-
16 Sidoharjo	-	-	-	-	6	-
17 Jatiroto	-	-	-	-	-	-
18 Kis mantoro	-	-	-	-	-	-
19 Purwantoro	-	-	-	-	-	-
20 Bulukerto	-	-	-	-	-	-
21 Puhpelem	-	-	-	-	-	-
22 Slogohimo	-	-	-	-	-	-
23 Jatisrono	-	-	-	-	-	-
24 Jati purno	-	-	-	-	-	-
25 Girimarto	-	-	-	-	-	-
<b>Wonogiri</b>	-	-	<b>601</b>	-	<b>256</b>	<b>14</b>

Lanjutan Tabel/*Continued Table* 5.1.10

Kecamatan <i>Sub District</i>	Pedang-Pedangan Sansevieria		Philodendron Philodendron		Pisang-Pisangan Heliconia	
	2018	2019	2018	2019	2018	2019
(1)	(38)	(39)	(40)	(41)	(42)	(43)
1 Pracimantoro	-	-	-	-	-	-
2 Paranggupito	-	-	-	-	-	-
3 Giri tontro	-	-	-	-	-	-
4 Giriwoyo	-	-	-	-	-	-
5 Batuwarno	-	-	-	-	-	-
6 Karangtengah	-	-	-	-	-	-
7 Tirtomoyo	-	-	-	-	-	-
8 Nguntoronadi	-	-	-	-	-	-
9 Baturetno	-	-	-	-	-	-
10 Eromoko	-	-	-	-	-	-
11 Wuryantoro	-	-	-	-	-	-
12 Manyaran	-	-	-	-	-	-
13 Selogiri	-	-	-	-	-	-
14 Wonogiri	-	-	-	-	-	-
15 Nga dirojo	1 000	-	-	-	-	-
16 Sidoharjo	-	-	-	-	-	-
17 Jatiroto	-	-	-	-	-	-
18 Kismantoro	-	-	-	-	-	-
19 Purwantoro	-	-	-	-	-	-
20 Bulukerto	-	-	-	-	-	-
21 Puhpelem	-	-	-	-	-	-
22 Slogohimo	-	-	-	-	-	-
23 Jatisrono	-	-	-	-	-	-
24 Jati purno	-	-	-	-	-	-
25 Giri marto	-	-	-	-	-	-
<b>Wonogiri</b>	<b>3 050</b>	-	-	-	-	-

## AGRICULTURE

Lanjutan Tabel/*Continued Table* 5.1.10

Kecamatan <i>Sub District</i>	Sedap Malam Tuberose		Soka Ixora		Sri Rejeki Aglaonema	
	2018	2019	2018	2019	2018	2019
(1)	(44)	(45)	(46)	(47)	(48)	(49)
1 Praci mantoro	-	-	-	-	-	-
2 Paranggupito	-	-	-	-	-	-
3 Giritontro	-	-	-	-	-	-
4 Giriwoyo	-	-	-	-	-	-
5 Batuwarno	-	-	-	-	895	-
6 Karangtengah	-	-	-	-	-	-
7 Tirtomoyo	-	-	-	-	-	-
8 Nguntoronadi	-	-	-	-	-	-
9 Baturetno	-	-	-	-	-	-
10 Eromoko	-	-	-	-	-	-
11 Wuryantoro	-	-	-	-	-	-
12 Manyaran	-	-	-	-	-	-
13 Selogiri	-	-	-	-	-	-
14 Wonogiri	-	-	-	-	-	-
15 Nga dirojo	368	-	285	-	-	-
16 Sidoharjo	-	-	-	-	-	-
17 Jatiroto	-	-	-	-	-	-
18 Kis mantoro	-	-	-	-	-	-
19 Purwantoro	-	-	-	-	-	-
20 Bulukerto	-	-	-	-	-	-
21 Puhpelem	-	-	-	-	-	-
22 Slogohimo	-	-	-	-	-	-
23 Jatisrono	-	-	-	-	-	-
24 Jatipurno	-	-	-	-	-	-
25 Girimarto	1 005	360	-	-	-	-
<b>Wonogiri</b>	<b>1 373</b>	<b>360</b>	<b>285</b>	<b>-</b>	<b>895</b>	<b>-</b>

Sumber/Source: Dinas Pertanian dan Tanaman Pangan Kabupaten Wonogiri/*Agriculture and Food Crops Office of Wonogiri Regency*

**Tabel 5.1.11 Luas Panen Tanaman Hias Menurut Jenis Tanaman di Kabupaten Wonogiri (m<sup>2</sup>), 2016-2019**  
**Table** *Harvested Area of Ornamental Plants by Kind of Plant in Wonogiri Regency (m<sup>2</sup>), 2016-2019*

	Jenis Tanaman Kind of Plants	2016	2017	2018	2019
	(1)	(2)	(3)	(4)	(5)
1	Anggrek/ Orchid	...	...	53 505	1 400
2	Anthurium Bunga/ Flamingo Lily Flower	...	...	10	-
3	Anthurium Daun/ Anthurium	...	...	1 105	10
4	Anyelir/ Carnation	...	...	-	-
5	Balanceng/ Dieffenbacia	...	...	-	-
6	Dracaena/ Dracaena	...	...	-	-
7	Euphorbia/ Euphorbia	...	...	490	-
8	Gladiol/ Gladiol	...	...	-	-
9	Hanjuang/ Cordyline	...	...	-	-
10	Herbras/ Gerbera	...	...	-	-
11	Kamboja Jepang/ Adenium	...	...	1 010	5
12	Keladi Hias/ Caladium	...	...	400	-
13	Krisan/ Chrysantemum	...	...	22	-
14	Mawar/ Rose	...	...	1 367	769
15	Melati/ Jasmine	...	...	1 725	370
16	Monstera/ Monstera	...	...	-	-
17	Pakis/ Leather Leaf Fern	...	...	310	-
18	Palem/ Palm	...	...	214	14
19	Pedang-Pedangan/ Sansevieria	...	...	1 000	-
20	Philodendron/ Philodendron	...	...	-	-
21	Pisang-Pisangan/ Heliconia	...	...	-	-
22	Sedap Malam/ Tuberose	...	...	550	200
23	Soka/ Ixora	...	...	100	-
24	Sri Rejeki/ Aglaonema	...	...	100	-

Catatan : \*) Satuan luas panen dalam pohon

Sumber/Source: Dinas Pertanian dan Tanaman Pangan Kabupaten Wonogiri/ Agriculture and Food Crops Office of Wonogiri Regency

**Tabel 5.1.12 Produksi Tanaman Hias Menurut Jenis Tanaman di Kabupaten Wonogiri (tangkai), 2016-2019**  
**Table Production of Ornamental Plants by Kind of Plant in Wonogiri Regency (stalks), 2016-2019**

	Jenis Tanaman Kind of Plants	Satuan Unit	2016	2017	2018	2019
	(1)	(2)	(3)	(3)	(4)	(5)
1	Anggrek/ Orchid	tangkai/ stalks	...	...	1 894 314	26 915
2	Anthurium Bunga/ Flamingo Lily Flower	tangkai/ stalks	...	...	25	-
3	Anthurium Daun/ Anthurium	pohon/ tree	...	...	7 530	200
4	Anyelir/ Carnation	tangkai/ stalks	...	...	-	-
5	Balanceng/ Dieffenbacia	pohon/ tree	...	...	-	-
6	Dracaena/ Dracaena	pohon/ tree	...	...	-	-
7	Euphorbia/ Euphorbia	pohon/ tree	...	...	6 616	-
8	Gladiol/ Gladiol	tangkai/ stalks	...	...	-	-
9	Hanjung/ Cordyline	pohon/ tree	...	...	-	-
10	Herbras/ Gerbera	tangkai/ stalks	...	...	-	-
11	Kamboja Jepang/ Adenium	pohon/ tree	...	...	6 284	50
12	Keladi Hias/ Caladium	pohon/ tree	...	...	1 568	-
13	Krisan/ Chrysantemum	tangkai/ stalks	...	...	375	-
14	Mawar/ Rose	tangkai/ stalks	...	...	25 633	1 744
15	Melati/ Jasmine	kg/ kg	...	...	557	94
16	Monstera/ Monstera	pohon/ tree	...	...	-	-
17	Pakis/ Leather Leaf Fern	pohon/ tree	...	...	601	-
18	Palem/ Palm	pohon/ tree	...	...	256	14
19	Pedang-Pedangan/ Sansevieria	rumpun/ clumps	...	...	3 050	-
20	Philodendron/ Philodendron	pohon/ tree	...	...	-	-
21	Pisang-Pisangan/ Heliconia	tangkai/ stalks	...	...	-	-
22	Sedap Malam/ Tuberose	tangkai/ stalks	...	...	1 373	360
23	Soka/ Ixora	pohon/ tree	...	...	285	-
24	Sri Rejeki/ Aglaonema	pohon/ tree	...	...	895	-

Catatan : \*) Satuan produksi dalam kg

Sumber/Source: Dinas Pertanian dan Tanaman Pangan Kabupaten Wonogiri/ Agriculture and Food Crops Office of Wonogiri Regency

**Tabel 5.1.13 Produksi Buah-Buahan Tahunan Menurut Kecamatan dan Jenis Tanaman di Kabupaten Wonogiri (kw), 2018 dan 2019**  
**Table Production of Annual Fruits by Sub District and Kind of Plant in Wonogiri Regency (qui), 2018 and 2019**

	Kecamatan Sub District	Alpukat Avocado		Anggur Grape		Apel Apple	
		2018	2019	2018	2019	2018	2019
	(1)	(2)	(3)	(4)	(5)	(6)	(7)
1	Pracimantoro	65	12	-	-	-	-
2	Paranggupito	4	4	-	-	-	-
3	Giritontro	69	44	-	-	-	-
4	Giriwoyo	-	-	-	-	-	-
5	Batuwarno	74	-	-	-	-	-
6	Karantengah	826	820	-	-	-	-
7	Tirtomoyo	56	216	-	-	-	-
8	Nguntoronadi	39	60	-	-	-	-
9	Baturetno	-	-	-	-	-	-
10	Eromoko	590	681	-	-	-	-
11	Wuryantoro	16	2	-	-	-	-
12	Manyanan	-	34	-	-	-	-
13	Selogiri	-	123	-	-	-	-
14	Wonogiri	46	70	-	-	-	-
15	Nga dirajo	-	35	-	-	-	-
16	Sidoharjo	34	56	-	-	-	-
17	Jatiroto	17	42	-	-	-	-
18	Kis mantoro	321	982	-	-	-	-
19	Purwantoro	365	183	-	-	-	-
20	Bulukerto	693	1 303	-	-	-	-
21	Puhpelem	8 715	7 463	-	-	-	-
22	Slogohimo	1 214	1 638	-	-	-	-
23	Jatisrono	-	-	-	-	-	-
24	Jati purno	42	91	-	-	-	-
25	Girimarto	189	186	-	-	-	-
	<b>Wonogiri</b>	<b>13 375</b>	<b>14 045</b>	<b>-</b>	<b>-</b>	<b>-</b>	<b>-</b>

Lanjutan Tabel/*Continued Table* 5.1.13

Kecamatan Sub District	Belimbing Star Fruit		Duku/Langsak/Kokosan Duku		Duria Durian	
	2018	2019	2018	2019	2018	2019
(1)	(8)	(9)	(10)	(11)	(12)	(13)
1 Praci mantoro	79	69	-	-	-	-
2 Paranggupito	60	41	-	-	-	-
3 Giritontro	69	153	-	-	-	-
4 Giriwoyo	-	-	-	-	-	-
5 Batuwarno	85	93	-	-	6 893	132
6 Karangtengah	654	330	-	-	8 320	5 321
7 Tirtomoyo	21	45	-	-	200	191
8 Nguntoronadi	27	32	-	-	24	96
9 Baturetno	56	91	-	-	-	-
10 Eromoko	347	826	-	-	102	52
11 Wuryantoro	54	32	-	-	13	5
12 Manyaran	257	255	-	-	91	77
13 Selogiri	318	88	-	-	750	496
14 Wonogiri	92	5	-	-	302	172
15 Nga dirojo	-	100	-	-	10 482	14 040
16 Sidoharjo	37	46	-	-	632	42
17 Jatiroto	-	-	-	-	8	7
18 Kis mantoro	7	11	-	-	964	264
19 Purwantoro	211	128	-	-	276	67
20 Bulukerto	-	-	-	-	856	747
21 Puhpelem	76	-	-	-	5 910	8 276
22 Slogohimo	160	284	-	-	4 254	6 901
23 Jatisrono	33	13	-	-	1 250	2 500
24 Jatipurno	84	100	-	-	723	269
25 Girimarto	77	356	21	-	234	942
<b>Wonogiri</b>	<b>2 804</b>	<b>3 098</b>	<b>21</b>	<b>-</b>	<b>42 284</b>	<b>40 597</b>

Lanjutan Tabel/*Continued Table* 5.1.13

	Kecamatan Sub District	Jambu Air Water Apple		Jambu Biji Guava		Jengkol Jengkol	
		2018	2019	2018	2019	2018	2019
	(1)	(14)	(15)	(16)	(17)	(18)	(19)
1	Pracimantoro	89	98	443	255	-	-
2	Paranggupito	158	131	77	54	-	-
3	Giritontro	138	330	310	373	-	-
4	Giriwoyo	646	-	354	-	-	-
5	Batuwarno	1 097	3 603	1 048	2 431	23	20
6	Karangtengah	124	31	730	912	80	42
7	Tirtomoyo	39	201	139	181	-	-
8	Nguntoronadi	-	41	155	100	-	-
9	Baturretno	24	46	45	59	-	-
10	Eromoko	730	640	788	720	7	3
11	Wuryantoro	78	20	82	65	-	-
12	Manyanan	52	162	372	220	1	2
13	Selogiri	293	302	445	185	-	-
14	Wonogiri	15	11	152	18	-	-
15	Nga dirojo	25	35	2 050	520	-	315
16	Sidoarjo	38	30	69	36	-	-
17	Jatiroto	4	13	7	14	-	-
18	Kismantoro	-	-	3	9	-	-
19	Purwantoro	582	98	1 121	1 091	41	24
20	Bulukerto	-	-	121	153	-	-
21	Puhpelem	240	38	276	219	-	-
22	Slogohimo	178	70	315	206	185	19
23	Jatirono	78	9	48	11	-	-
24	Jatipurno	70	59	230	821	-	-
25	Girimarto	33	43	95	54	-	-
	<b>Wonogiri</b>	<b>4 731</b>	<b>6 011</b>	<b>9 475</b>	<b>8 707</b>	<b>337</b>	<b>425</b>



Lanjutan Tabel/*Continued Table* 5.1.13

	Kecamatan <i>Sub District</i>	Jeruk Besar Pomelo		Jeruk Siam/Kepronk Orange/Tangerine		Mangga Mango	
		2018	2019	2018	2019	2018	2019
	(1)	(20)	(21)	(22)	(23)	(24)	(25)
1	Pracimantoro	345	1 369	171	74	18 158	33 981
2	Paranggupito	321	151	33	-	15 350	23 236
3	Giritontro	6 428	6 390	100	149	4 550	10 047
4	Giriwoyo	261	-	-	-	11 438	22 762
5	Batuwarno	195	102	411	354	5 295	5 157
6	Karantengah	2 853	1 406	516	658	154	5 650
7	Tirtomoyo	14	32	11	25	6 374	600
8	Nguntoronadi	3	-	-	10	7 681	1 850
9	Baturetno	45	65	-	-	4 549	2 588
10	Eromoko	1 470	1 680	1 700	1 770	21 570	10 400
11	Wuryantoro	-	-	32	33	7 707	1 930
12	Manyanan	16	14	-	-	28 346	15 740
13	Selogiri	-	-	-	112	33 243	60 412
14	Wonogiri	242	131	15	15	8 575	3 209
15	Nga dirojo	24	84	-	265	11 608	23 200
16	Sidoharjo	53	15	375	11	743	10
17	Ja tiroto	-	-	-	5	4 716	13 747
18	Kis mantoro	10	36	9	12	15 855	16 720
19	Purwantoro	25	29	54	39	12 534	8 092
20	Bulukerto	26	19	81	30	11 854	8 488
21	Puhpelem	29	9	212	25	16 350	5 740
22	Slogohimo	8	148	117	407	12 409	3 682
23	Jatisrono	5	-	32	-	6 144	38
24	Ja tipurno	111	79	-	-	1 489	1 863
25	Girimarto	62	61	19	46	760	952
	<b>Wonogiri</b>	<b>12 546</b>	<b>11 820</b>	<b>3 888</b>	<b>4 040</b>	<b>267 452</b>	<b>280 094</b>

Lanjutan Tabel/*Continued Table* 5.1.13

Kecamatan <i>Sub District</i>	Manggis Mangosteen		Markisa/Konyal Passion fruit		Melinjo Gnetum/Melinjo	
	2018	2019	2018	2019	2018	2019
(1)	(26)	(27)	(28)	(29)	(30)	(31)
1 Pracimantoro	-	-	-	-	-	-
2 Paranggupito	-	-	-	-	-	-
3 Giriontro	-	-	-	-	-	-
4 Giriwoyo	-	-	-	-	-	-
5 Batuwarno	375	-	3 515	544	147	14
6 Karangtengah	-	-	-	-	-	-
7 Tirtomoyo	-	-	-	-	-	-
8 Nguntoronadi	-	-	-	-	-	-
9 Baturetno	-	-	-	-	-	-
10 Eromoko	-	-	-	-	-	-
11 Wuryantoro	-	-	-	-	-	-
12 Manyaran	-	-	-	-	-	-
13 Selogiri	-	-	-	-	-	-
14 Wonogiri	-	-	1 218	-	2	-
15 Nga dirojo	-	-	6 250	-	178	-
16 Sidoharjo	-	-	40	-	-	-
17 Jatiroto	-	-	-	-	-	-
18 Kismantoro	-	-	-	-	-	-
19 Purwantoro	-	-	-	-	-	-
20 Bulukerto	-	-	-	-	-	-
21 Puhpelem	-	-	-	-	-	-
22 Slogohimo	-	-	-	-	-	-
23 Jatisrono	-	-	-	-	-	-
24 Jati purno	-	-	-	-	-	-
25 Giri marto	-	-	14 610	1 200	230	80
<b>Wonogiri</b>	<b>375</b>	<b>-</b>	<b>25 633</b>	<b>1 744</b>	<b>557</b>	<b>94</b>

**AGRICULTURE**

Lanjutan Tabel/*Continued Table* 5.1.13

Kecamatan Sub District	Nangka/Cempedak Jackfruit		Nenas Pineapple		Pepaya Papaya	
	2018	2019	2018	2019	2018	2019
(1)	(32)	(33)	(34)	(35)	(36)	(37)
1 Pracimantoro	1 507	3 804	-	-	656	1 064
2 Paranggupito	297	1 705	2	1	3 423	4 745
3 Giritontro	648	327	17	90	1 313	1 791
4 Giriwoyo	83	-	-	-	360	475
5 Batuwarno	2 338	-	-	-	2 003	955
6 Karangtengah	4 547	6 848	52	8	329	1 736
7 Tirtomoyo	450	654	44	24	550	719
8 Nguntoronadi	920	260	47	45	366	248
9 Baturetno	59	40	16	15	303	371
10 Eromoko	8 400	9 200	96	45	929	2 655
11 Wuryantoro	180	27	2	12	235	198
12 Manyaran	209	238	146	169	3 709	3 699
13 Selogiri	1 201	919	-	-	8 009	7 694
14 Wonogiri	87	76	-	-	377	91
15 Nga dirojo	573	12 770	4	-	3 551	3 437
16 Sidoharjo	882	400	29	36	614	697
17 Jatiroto	78	77	-	-	272	500
18 Kis mantoro	120	394	-	-	120	74
19 Purwantoro	1 706	4 464	43	21	346	324
20 Bulukerto	163	518	-	-	982	1 880
21 Puhpelem	1 308	553	138	132	1 658	1 409
22 Slogohimo	2 433	1 200	-	-	738	297
23 Jatisono	3 144	2 499	-	-	1 580	882
24 Jatiipurno	731	1 695	-	-	464	511
25 Girimarto	212	631	14	35	584	618
<b>Wonogiri</b>	<b>32 276</b>	<b>49 299</b>	<b>650</b>	<b>633</b>	<b>33 471</b>	<b>37 070</b>

Lanjutan Tabel/*Continued Table* 5.1.13

	Kecamatan <i>Sub District</i>	Petai Twisted Cluster Bean		Pisang Banana		Rambutan Rambutan	
		2018	2019	2018	2019	2018	2019
	(1)	(38)	(39)	(40)	(41)	(42)	(43)
1	Pracimantoro	301	1 114	9 955	10 314	673	578
2	Paranggupito	857	252	11 300	10 731	-	104
3	Giritontro	179	497	16 805	20 978	197	149
4	Giriwoyo	20	-	3 527	4 656	-	-
5	Batuwarno	3 356	1 129	40 038	52 103	8 130	4 136
6	Karantengah	7 602	3 894	35 087	18 855	11 343	6 528
7	Tirtomoyo	406	284	4 184	2 068	6 477	1 259
8	Nguntoronadi	640	665	900	545	840	260
9	Baturretno	142	123	9 925	6 720	32	79
10	Eromoko	1 775	1 660	3 708	4 565	1 400	360
11	Wuryantoro	286	192	2 744	3 339	637	578
12	Manyanan	257	172	8 757	15 090	1 699	1 191
13	Selogiri	1 685	2 213	5 880	7 854	1 435	1 095
14	Wonogiri	4 441	2 965	2 451	1 002	13 566	232
15	Nga dirojo	7 139	3 730	33 158	28 954	14 268	6 600
16	Sidoarjo	1 602	8 384	7 285	702	7 340	900
17	Jatiroto	137	463	213	1 017	1 080	686
18	Kismantoro	4 103	1 283	1 546	755	160	139
19	Purwantoro	4 215	2 840	2 203	1 388	3 939	1 528
20	Bulukerto	1 098	2 324	23 125	28 838	8 125	7 685
21	Puhpelem	9 424	6 726	25 731	19 761	13 683	8 840
22	Slogohimo	12 218	8 199	4 786	4 013	2 537	6 603
23	Jatirono	4 481	3 929	32 108	31 575	3 230	3 281
24	Jatipurno	1 532	873	6 484	3 829	471	1 746
25	Girimarto	680	848	948	675	230	330
	<b>Wonogiri</b>	<b>68 576</b>	<b>54 759</b>	<b>292 848</b>	<b>280 327</b>	<b>101 492</b>	<b>54 887</b>

**AGRICULTURE**

Lanjutan Tabel/*Continued Table* 5.1.13

Kecamatan Sub District	Sawo/ Sapodilla Sawo		Sirsak Soursop		Sukun Breadfruit	
	2018	2019	2018	2019	2018	2019
(1)	(44)	(45)	(46)	(47)	(48)	(49)
1 Pracimantoro	482	644	417	580	764	1 371
2 Paranggupito	56	31	162	210	130	133
3 Giritontro	314	314	400	741	230	1 623
4 Giriwoyo	229	-	7	-	2	-
5 Batuwarno	462	672	459	594	4 725	5 425
6 Karangtengah	1 229	3 274	1 388	1 358	1 183	2 300
7 Tirtomoyo	36	105	58	225	527	777
8 Nguntoronadi	53	47	192	205	74	53
9 Baturetno	169	178	17	25	206	250
10 Eromoko	618	495	2 745	2 725	146	132
11 Wuryantoro	303	370	57	74	31	141
12 Manyaran	2 143	1 059	1	10	29	38
13 Selogiri	494	515	74	78	127	38
14 Wonogiri	452	94	60	14	71	78
15 Nga dirojo	-	282	-	60	400	1 896
16 Sidoharjo	580	77	587	440	1 647	271
17 Jatiroto	389	277	40	11	146	32
18 Kis mantoro	157	-	3	4	10	7
19 Purwantoro	92	97	642	586	48	22
20 Bulukerto	13	-	727	1 204	1 559	322
21 Puhpelem	54	27	3 803	3 536	559	521
22 Slogohimo	201	18	1 356	692	465	205
23 Jatisrono	36	36	337	100	72	-
24 Jatipurno	25	56	-	-	8	-
25 Girimarto	474	150	56	43	380	410
<b>Wonogiri</b>	<b>9 061</b>	<b>8 818</b>	<b>13 588</b>	<b>13 515</b>	<b>13 539</b>	<b>16 045</b>

Sumber/Source: Dinas Pertanian dan Tanaman Pangan Kabupaten Wonogiri/*Agriculture and Food Crops Office of Wonogiri Regency*

**Tabel 5.1.14** Produksi Buah-Buahan Tahunan Menurut Jenis Tanaman di Kabupaten Wonogiri (kw), 2016-2019  
**Table** Production of Annual Fruits by Kind of Plant in Wonogiri Regency (qui), 2016-2019

	Jenis Tanaman Kind of Plants	2016	2017	2018	2019
	(1)	(2)	(3)	(4)	(5)
1	Alpukat/ Avocado	...	...	13 375	14 045
2	Anggur/ Grape	...	...	-	-
3	Apel/ Apple	...	...	-	-
4	Belimbing/ Star Fruit	...	...	2 804	3 098
5	Duku/Langsar/Kokosan/Duku	...	...	21	-
6	Durian/ Durian	...	...	42 284	40 597
7	Jambu Air/ Water Apple	...	...	4 731	6 011
8	Jambu Biji/ Guava	...	...	9 475	8 707
9	Jengkol/ Jengkol	...	...	337	425
10	Jeruk Besar/ Pomelo	...	...	12 546	11 820
11	Jeruk Siam/Kepron/ Orange/Tangerine	...	...	3 888	4 040
12	Mangga/ Mango	...	...	267 452	280 094
13	Manggis/ Mangosteen	...	...	5 709	3 927
14	Markisa/Konyal/ Passion fruit	...	...	65	107
15	Melinjo/ Gnetum/Melinjo	...	...	51 239	54 369
16	Nangka/Cempedak/ Jackfruit	...	...	32 276	49 299
17	Nenas/ Pineapple	...	...	650	633
18	Pepaya/ Papaya	...	...	33 471	37 070
19	Petai/ Twisted Cluster Bean	...	...	68 576	54 759
20	Pisang/ Banana	...	...	292 848	280 327
21	Rambutan/ Rambutan	...	...	101 492	54 887
22	Sawo/ Sapodilla/Sawo	...	...	9 061	8 818
23	Sirsak/ Soursop	...	...	13 588	13 515
24	Sukun/ Breadfruit	...	...	13 539	16 045

Sumber/Source: Dinas Pertanian dan Tanaman Pangan Kabupaten Wonogiri/Agriculture and Food Crops Office of Wonogiri Regency

## AGRICULTURE

### 5.2 PERKEBUNAN

#### ESTATE CROPS

**Tabel 5.2.1** Luas ArealTanaman Perkebunan Menurut Kecamatan dan Jenis Tanaman di Kabupaten Wonogiri (ha), 2018 dan 2019  
*Planted Area of Estate Crops by Subdistrict and Kind of Crop in Wonogiri Regency (ha), 2018 and 2019*

Kecamatan Sub District	Jambu Mete		Kelapa Coconut		Cengkeh		Kopi Coffee	
	2018	2019	2018	2019	2018	2019	2018	2019
(1)	(2)	(3)	(4)	(5)	(6)	(7)	(8)	(9)
1 Praci mantoro	200	200	1 032	1 032	-	-	-	-
2 Paranggupito	205	205	991	989	-	-	-	-
3 Giri tontro	210	210	582	579	-	-	-	-
4 Giriwoyo	250	250	676	676	10	10	-	-
5 Batuwarno	432	432	518	518	132	132	7	7
6 Karangtengah	111	111	442	442	858	858	43	43
7 Tirtomoyo	253	253	554	554	260	260	20	20
8 Nguntoronadi	343	343	624	624	12	12	1	1
9 Baturetno	466	466	693	693	42	42	-	-
10 Eromoko	451	451	689	689	40	40	1	1
11 Wuryantoro	321	321	737	737	35	35	1	1
12 Manyaran	462	462	567	567	79	79	-	-
13 Selogiri	393	393	638	638	25	25	-	-
14 Wonogiri	461	461	662	662	8	8	-	-
15 Nga dirojo	3 438	3 493	477	477	48	48	-	-
16 Sidoharjo	2 403	2 403	641	641	23	23	2	2
17 Jatiroto	3 839	3 894	595	595	122	118	-	4
18 Kis mantoro	689	689	623	623	181	181	16	16
19 Purwantoro	882	882	628	628	135	135	18	18
20 Bulukerto	411	411	478	478	316	316	30	30
21 Puhpelem	277	277	280	280	131	131	20	20
22 Slogohimo	793	793	610	610	441	437	29	29
23 Jatisono	1 967	1 967	749	749	123	123	1	1
24 Ja tipurno	561	561	623	623	585	581	29	29
25 Girimarto	818	818	599	599	640	640	80	80
<b>Wonogiri</b>	<b>20 636</b>	<b>20 746</b>	<b>15 708</b>	<b>15 703</b>	<b>4 246</b>	<b>4 234</b>	<b>298</b>	<b>302</b>

Lanjutan Tabel/*Continued Table 5.2.1*

Kecamatan Sub District	Kakao Cocoa		Tebu Sugar Cane		Teh Tea		Tembakau Tobacco	
	2018	2019	2018	2019	2018	2019	2018	2019
(1)	(2)	(3)	(4)	(5)	(6)	(7)	(8)	(9)
1 Pracimantoro	7	7	-	-	-	-	30	50
2 Paranggupito	-	-	-	-	-	-	-	-
3 Giri tontro	-	-	-	-	-	-	35	35
4 Giriwoyo	-	-	6	4	-	-	215	216
5 Batuwarno	-	-	-	-	-	-	-	-
6 Karangtengah	-	-	-	-	-	-	-	-
7 Tirtomoyo	6	6	-	-	-	-	-	-
8 Nguntoronadi	-	-	47	50	-	-	-	-
9 Baturetno	-	-	35	30	-	-	35	77
10 Eromoko	29	29	-	-	-	-	1 050	640
11 Wuryantoro	-	-	9	5	-	-	40	40
12 Manyaran	25	25	6	4	-	-	3	10
13 Selogiri	-	-	41	35	-	-	-	-
14 Wonogiri	-	-	234	200	-	-	-	-
15 Nga dirojo	249	249	239	200	-	-	-	-
16 Sidoharjo	34	34	47	45	-	-	-	-
17 Jatiroto	29	29	-	-	-	-	-	-
18 Kismantoro	-	-	-	-	-	-	23	25
19 Purwantoro	6	6	29	20	-	-	25	25
20 Bulukerto	88	88	-	-	-	-	40	40
21 Puhpelem	140	140	-	-	-	-	4	4
22 Slogohimo	68	73	15	10	-	-	120	120
23 Jatisono	27	27	13	10	-	-	3	-
24 Jati purno	219	219	6	2	-	-	-	-
25 Giri marto	272	276	82	70	-	-	62	62
<b>Wonogiri</b>	<b>1 199</b>	<b>1 208</b>	<b>809</b>	<b>685</b>	<b>-</b>	<b>-</b>	<b>1 685</b>	<b>1 344</b>

Sumber/Source: Dinas Pertanian dan Tanaman Pangan Kabupaten Wonogiri/Agriculture and Food Crops Office of Wonogiri Regency



**Tabel 5.2.2** **Produksi Tanaman Perkebunan Menurut Kecamatan dan Jenis Tanaman di Kabupaten Wonogiri (ton), 2018 dan 2019**  
**Table** **Production of Estate Crops by Subdistrict and Kind of Crop in Wonogiri Regency (ton), 2018 and 2019**

	Kecamatan Sub District	Jambu Mete		Kelapa Coconut		Cengkeh		Kopi Coffee	
		2018	2019	2018	2019	2018	2019	2018	2019
	(1)	(2)	(3)	(4)	(5)	(6)	(7)	(8)	(9)
1	Pra ciantoro	68	92	401	481	-	-	-	-
2	Paranggupito	80	133	565	501	-	-	-	-
3	Giritontro	92	72	286	339	-	-	-	-
4	Giriwoyo	61	100	351	351	0	0	-	-
5	Batuwarno	180	235	341	341	13	10	3	3
6	Karangtengah	30	34	263	225	160	140	16	16
7	Tirtomoyo	62	121	341	300	26	22	6	6
8	Nguntoronadi	123,4	157	188	300	290	1	1	0
9	Baturetno	210	300	23	19	3	7	-	-
10	Eromoko	179	296	300	320	1	2	0	0
11	Wuryantoro	95	137	351	456	3	5	0	0
12	Manyanan	200	280	321	330	8	11	-	-
13	Selogiri	122	259	321	370	1	1	-	-
14	Wonogiri	143	286	328	360	1	1	-	-
15	Nga dirojo	1757	2335	327	265	5	4	-	-
16	Sidoharjo	971	1471	316	314	1	1	1	1
17	Ja tiroto	1877	1925	350	315	11	13	-	-
18	Kismantoro	400	500	365	335	11	12	4	4
19	Purwantoro	285	413	329	328	24	19	6	6
20	Bulukerto	159	229	351	285	70	45	6	6
21	Puhpelem	94	152	151	130	19	19	7	7
22	Slogohimo	311	431	291	335	49	58	9	9
23	Ja tisrono	765	1125	251	215	13	15	0	0
24	Ja tipurno	298	398	322	353	120	105	8	8
25	Girimarto	391	611	340	346	40	90	19	19
<b>Wonogiri</b>		<b>8 985,96</b>	<b>12 119,30</b>	<b>7 874,20</b>	<b>7 903,50</b>	<b>578,65</b>	<b>579,74</b>	<b>84,65</b>	<b>84,82</b>

Lanjutan Tabel/*Continued Table 5.2.2*

Kecamatan Sub District	Kakao Cocoa		Tebu Sugar Cane		Teh Tea		Tembakau Tobacco	
	2018	2019	2018	2019	2018	2019	2018	2019
(1)	(2)	(3)	(4)	(5)	(6)	(7)	(8)	(9)
1 Pracimantoro	-	-	-	-	-	-	48	92
2 Paranggupito	-	-	-	-	-	-	-	-
3 Girintontro	-	-	-	-	-	-	54	65
4 Giriwoyo	-	-	23	15	-	-	325	405
5 Batuwarno	-	-	-	-	-	-	-	-
6 Karangtengah	-	-	-	-	-	-	-	-
7 Tirtomoyo	0	1	-	-	-	-	-	-
8 Nguntoronadi	-	-	-	191	190	-	-	-
9 Baturetno	-	-	141	115	-	-	46	150
10 Eromoko	4	4	-	-	-	-	2 085	1 242
11 Wuryantoro	-	-	36	18	-	-	68	78
12 Manyaran	4	4	26	16	-	-	3	15
13 Selogiri	-	-	165	157	-	-	-	-
14 Wonogiri	-	-	947	801	-	-	-	-
15 Ngadirojo	98	99	966	821	-	-	-	-
16 Sidoharjo	7	7	191	179	-	-	-	-
17 Jatiroto	-	-	-	-	-	-	-	-
18 Kismantoro	-	-	-	-	-	-	21	21
19 Purwantoro	0	0	119	83	-	-	21	21
20 Bulukerto	40	40	-	-	-	-	36	36
21 Puhpelem	16	16	-	-	-	-	3	-
22 Slogohimo	16	16	62	40	-	-	111	111
23 Jatisrono	8	8	54	41	-	-	2	-
24 Jatipurno	86	86	24	7	-	-	-	-
25 Girimarto	112	112	331	-	-	-	50	36
<b>Wonogiri</b>	<b>390</b>	<b>392</b>	<b>3 275</b>	<b>2 481</b>	<b>-</b>	<b>-</b>	<b>2 873</b>	<b>2 271</b>

Sumber/Source: Dinas Pertanian dan Tanaman Pangan Kabupaten Wonogiri/Agriculture and Food Crops Office of Wonogiri Regency

## AGRICULTURE

### 5.3 PETERNAKAN

#### LIVESTOCK

**Tabel 5.3.1 Populasi Ternak Menurut Kecamatan dan Jenis Ternak di Kabupaten Wonogiri (ekor), 2019**  
*Livestock Population by Subdistrict and Kind of Livestock in Wonogiri Regency (heads), 2019*

	Kecamatan <i>Subdistrict</i>	Sapi Perah <i>Dairy Cattle</i>	Sapi Potong <i>Beef Cattle</i>	Kerbau <i>Buffalo</i>	Kuda <i>Horse</i>	Kambing <i>Goat</i>	Domba <i>Sheep</i>	Babi <i>Pig</i>
	(1)	(2)	(3)	(4)	(5)	(6)	(7)	(8)
1	Pra ciantoro	-	13 240	-	-	39 930	5 267	-
2	Paranggupito	-	3 193	-	-	12 088	635	-
3	Girintontro	-	4 341	-	-	16 829	3 052	-
4	Giriwoyo	-	9 509	-	-	14 037	6 991	-
5	Batuwarno	-	4 437	-	-	15 174	4 368	-
6	Karangtengah	-	7 063	-	-	6 161	3 964	-
7	Tirtomoyo	-	6 114	-	-	15 911	6 914	-
8	Nguntoronadi	5	4 932	-	-	10 288	3 867	-
9	Baturetno	-	6 442	-	-	9 470	8 825	-
10	Eromoko	-	13 283	5	-	31 731	11 831	-
11	Wuryantoro	-	6 361	-	-	14 102	4 925	-
12	Manyarani	-	7 518	4	-	10 536	5 451	658
13	Selogiri	-	3 919	-	-	5 648	6 964	142
14	Wonogiri	-	3 901	-	-	11 766	5 356	1 053
15	Nga dirojo	-	8 056	-	-	15 439	4 792	903
16	Sidoarjo	-	4 685	-	-	11 293	3 871	848
17	Jatiroto	-	4 788	-	-	14 391	4 307	331
18	Kis mantoro	-	5 561	-	-	25 823	8 232	-
19	Purwantoro	-	7 633	-	-	23 686	5 726	-
20	Bulukerto	10	9 612	-	-	7 028	5 149	-
21	Puhpelem	-	6 006	-	-	14 279	3 198	-
22	Slogohimo	-	6 609	6	-	21 532	6 391	1 766
23	Jatisrono	-	4 137	-	-	14 478	3 713	3 452
24	Jatipurno	-	4 777	-	-	11 737	6 168	563
25	Girimarto	-	4 292	-	-	12 755	4 288	-
	<b>Wonogiri</b>	<b>15</b>	<b>160 409</b>	<b>15</b>	<b>-</b>	<b>386 112</b>	<b>134 245</b>	<b>9 716</b>

Sumber/Source: Dinas Kelautan dan Perikanan dan Peternakan Kabupaten Wonogiri/ *Maritime and Fishery and Livestock Office of Wonogiri Regency*

**Tabel 5.3.2 Populasi Unggas Menurut Kecamatan dan Jenis Unggas di Kabupaten Wonogiri (ekor), 2019**  
**Table Poultry Population by Subdistrict and Kind of Poultry in Wonogiri Regency (heads), 2019**

	Kecamatan Subdistrict	Ayam Kampung Native Chicken	Ayam Petelur Layer	Ayam Pedaging Broiler	Itik/Itik Manila Duck/Muscovy Duck
	(1)	(2)	(3)	(4)	(5)
1	Pracimantoro	103 495	2 000	58 300	4 261
2	Paranggupito	71 710	-	232 000	150
3	Giritontro	125 312	2 000	77 200	905
4	Giriwoyo	95 098	8 500	71 600	1 291
5	Batuwarno	57 848	2 700	224 000	-
6	Karantengah	80 262	-	-	-
7	Tirtomoyo	67 431	2 000	56 000	2 940
8	Nguntoronadi	65 592	-	80 000	2 128
9	Baturetano	71 845	2 588	262 600	1 233
10	Eromoko	188 709	-	588 800	4 602
11	Wuryantoro	75 480	-	324 000	968
12	Manyanan	78 681	-	62 000	756
13	Selogiri	89 949	-	276 000	2 030
14	Wonogiri	58 635	10 500	340 000	3 512
15	Nga dirojo	65 660	-	1 028 400	1 929
16	Sidoarjo	59 447	5 200	536 000	2 138
17	Jatiroto	59 252	-	350 000	-
18	Kismantoro	71 364	-	-	3 204
19	Purwantoro	145 668	2 750	36 800	1 901
20	Bulukerto	81 529	500	184 000	102
21	Puhpelem	100 198	50 000	268 000	1 558
22	Slogohimo	244 699	3 000	-	-
23	Jatisrono	59 210	3 700	336 800	1 042
24	Jatipurno	102 073	8 000	98 000	3 803
25	Girimarto	67 524	15 400	812 800	942
	<b>Wonogiri</b>	<b>2 286 670</b>	<b>118 838</b>	<b>6 303 300</b>	<b>41 397</b>

Sumber/Source: Dinas Kelautan dan Perikanan dan Peternakan Kabupaten Wonogiri/ Maritime and Fishery and Livestock Office of Wonogiri Regency

**Tabel 5.3.3 Jumlah Ternak yang Dipotong Menurut Bulan dan Jenis Ternak di Kabupaten Wonogiri (ekor), 2019**  
**Table Livestock Slaughtered by Month and Kind of Livestock in Wonogiri Regency (heads), 2019**

Kecamatan <i>Subdistrict</i>	Sapi Potong <i>Beef Cattle</i>	Kerbau <i>Buffalo</i>	Kuda <i>Horse</i>	Kambing <i>Goat</i>	Domba <i>Sheep</i>	Babi <i>Pig</i>
(1)	(2)	(3)	(4)	(5)	(6)	(7)
1 Januari/ <i>January</i>	1 485	-	-	2 789	1 290	-
2 Februari/ <i>February</i>	1 486	-	-	3 167	1 236	-
3 Maret/ <i>March</i>	1 495	-	-	3 189	1 085	-
4 April/ <i>April</i>	1 499	-	-	3 272	1 179	-
5 Mei/ <i>May</i>	1 397	-	-	3 290	1 255	-
6 Juni/ <i>June</i>	1 551	-	-	4 526	1 455	-
7 Juli/ <i>July</i>	1 468	-	-	3 334	1 299	-
8 Agustus/ <i>August</i>	4 394	-	-	19 356	1 413	-
9 September/ <i>September</i>	1 381	-	-	3 302	1 304	-
10 Oktober/ <i>October</i>	1 378	-	-	3 346	1 368	-
11 November/ <i>November</i>	1 189	-	-	3 164	1 175	-
12 Desember/ <i>December</i>	1 214	-	-	2 789	1 290	-
<b>Wonogiri</b>	<b>19 937</b>	<b>-</b>	<b>-</b>	<b>55 891</b>	<b>15 234</b>	<b>-</b>

Sumber/*Source*: Dinas Kelautan dan Perikanan dan Peternakan Kabupaten Wonogiri/*Maritime and Fishery and Livestock Office of Wonogiri Regency*

**Tabel 5.3.4** Produksi Telur Menurut Bulan dan Jenis Unggas di Kabupaten Wonogiri (kg), 2019  
**Table** Egg Production by Month and Kind of Poultry in Wonogiri Regency (kg), 2019

	Bulan Month	Ayam Ras Layer	Ayam Buras Native	Itik Duck	Puyuh Quail
	(1)	(2)	(3)	(4)	(5)
1	Januari/January	78 060	37 440	17 035	1 462
2	Februari/February	78 050	37 440	17 035	1 460
3	Maret/March	78 039	37 440	17 035	1 458
4	April/April	92 669	37 440	17 035	1 523
5	Mei/May	92 648	37 440	17 035	1 520
6	Juni/June	92 637	37 440	17 035	1 518
7	Juli/July	92 627	37 420	17 035	1 516
8	Agustus/August	92 616	37 344	17 035	1 514
9	September/September	92 605	37 443	17 035	1 597
10	Oktober/October	92 595	98 906	17 035	1 596
11	November/November	92 584	99 427	17 035	1 594
12	Desember/December	92 573	99 125	17 035	1 592
	<b>Wonogiri</b>	<b>1 067 703</b>	<b>634 305</b>	<b>204 420</b>	<b>18 350</b>

Sumber/Source: Dinas Kelautan dan Perikanan dan Peternakan Kabupaten Wonogiri/ *Maritime and Fishery and Livestock Office of Wonogiri Regency*

**Tabel 5.3.5** **Produksi Daging Menurut Bulan dan Jenis Ternak di Kabupaten Wonogiri (kg), 2019**  
**Table** **Meat Production by Month and Kind of Livestock in Wonogiri Regency (kg), 2019**

	<b>Bulan Month</b>	<b>Sapi Beef Cattle</b>	<b>Kambing Goat</b>	<b>Domba Sheep</b>	<b>Ayam Ras Layer</b>	<b>Ayam Buras Native</b>
	<b>(1)</b>	<b>(2)</b>	<b>(3)</b>	<b>(4)</b>	<b>(5)</b>	<b>(6)</b>
<b>1</b>	Januari/January	259 350	52 953	19 380	210 496	128 128
<b>2</b>	Februari/February	262 325	60 173	18 840	210 470	123 360
<b>3</b>	Maret/March	261 975	60 021	19 275	210 483	121 752
<b>4</b>	April/April	261 275	62 092	19 185	210 535	121 703
<b>5</b>	Mei/May	244 825	62 130	19 275	213 135	123 040
<b>6</b>	Juni/June	271 425	66 994	21 675	211 835	136 103
<b>7</b>	Juli/July	256 550	63 308	19 830	210 535	136 103
<b>8</b>	Agustus/August	767 550	367 498	21 945	210 535	128 103
<b>9</b>	September/September	241 325	62 738	20 445	210 535	128 103
<b>10</b>	Oktober/October	240 975	63 574	22 020	210 535	128 103
<b>11</b>	November/November	208 775	59 964	17 625	210 535	122 000
<b>12</b>	Desember/December	212 450	59 964	17 964	210 535	122 000
	<b>Wonogiri</b>	<b>3 488 800</b>	<b>1 041 409</b>	<b>237 459</b>	<b>2 530 164</b>	<b>1 518 498</b>

Sumber/Source: Dinas Kelautan dan Perikanan dan Peternakan Kabupaten Wonogiri/Maritime and Fishery and Livestock Office of Wonogiri Regency

**Tabel 5.3.6 Perdagangan Ternak dan Unggas di Kabupaten Wonogiri (ekor), 2019**  
**Table** *Livestock and Poultry Trade in Wonogiri Regency (heads), 2019*

Bulan Month	Sapi Beef Cattle		Kambing Goat	
	Masuk/In	Keluar/Out	Masuk/In	Keluar/Out
(1)	(2)	(3)	(4)	(5)
1 Januari/January	1 230	1 624	1 538	3 052
2 Februari/February	1 230	1 675	1 416	3 032
3 Maret/March	1 168	1 210	1 416	3 031
4 April/April	928	1 286	1 416	3 031
5 Mei/May	928	1 470	1 416	3 531
6 Juni/June	1 328	1 770	1 116	5 131
7 Juli/July	1 658	1 878	2 416	9 031
8 Agustus/August	1 948	3 385	2 421	8 474
9 September/September	728	1 112	916	2 031
10 Oktober/October	728	972	916	2 031
11 November/November	728	970	916	1 931
12 Desember/December	728	970	716	1 731
Wonogiri	13 330	18 322	16 619	46 037



**AGRICULTURE**

Lanjutan Tabel/*Continued Table 5.3.6*

	Bulan Month	Domba Sheep		Unggas Poultry	
		Masuk/In	Keluar/Out	Masuk/In	Keluar/Out
	(1)	(2)	(3)	(4)	(5)
1	Januari/January	1 451	2 202	314 480	140 360
2	Februari/February	841	1 942	303 482	150 330
3	Maret/March	838	1 839	303 482	150 330
4	April/April	838	1 839	303 482	150 330
5	Mei/May	1 038	1 539	303 482	150 330
6	Juni/June	838	1 839	303 482	150 330
7	Juli/July	1 238	2 039	313 480	160 330
8	Agustus/August	738	1 039	313 480	160 330
9	September/September	838	939	313 480	150 330
10	Oktober/October	638	939	313 480	150 360
11	November/November	638	939	313 480	150 360
12	Desember/December	638	939	313 480	150 360
<b>Wonogiri</b>		<b>10 572</b>	<b>18 034</b>	<b>3 712 770</b>	<b>1 814 080</b>

Sumber/Source: Dinas Kelautan dan Perikanan dan Peternakan Kabupaten Wonogiri *Maritime and Fishery and Livestock Office of Wonogiri Regency*

## 5.4 PERIKANAN

### FISHERY

**Tabel 5.4.1 Jumlah Rumah Tangga Perikanan Tangkap Menurut Kecamatan dan Subsektor di Kabupaten Wonogiri, 2018 dan 2019**  
**Number of Fish Capture Households by Subdistrict and Subsector in Wonogiri Regency, 2018 and 2019**

	Kecamatan Subdistrict	Perikanan Laut Marine Fisheries		Perairan Umum Inland Water		Jumlah Total	
		2018	2019	2018	2019	2018	2019
	(1)	(2)	(3)	(4)	(5)	(6)	(7)
1	Pracimantoro	-	-	-	18	-	18
2	Paranggupito	158	97	-	-	158	97
3	Giritontro	-	-	-	37	-	37
4	Giriwoyo	-	-	15	25	15	25
5	Batuwarno	-	-	-	13	-	13
6	Karangtengah	-	-	-	11	-	11
7	Tirtomoyo	-	-	-	18	-	18
8	Nguntoronadi	-	-	319	334	319	334
9	Baturetno	-	-	486	452	486	452
10	Eromoko	-	-	160	187	160	187
11	Wuryantoro	-	-	333	294	333	294
12	Manyanan	-	-	-	10	-	10
13	Selogiri	-	-	-	17	-	17
14	Wonogiri	-	-	328	360	328	360
15	Nga dirojo	-	-	35	37	35	37
16	Sidoharjo	-	-	-	12	-	12
17	Jatiroto	-	-	-	27	-	27
18	Kismantoro	-	-	-	24	-	24
19	Purwantoro	-	-	-	24	-	24
20	Bulukerto	-	-	-	11	-	11
21	Puhpelem	-	-	-	18	-	18
22	Slogohimo	-	-	-	30	-	30
23	Jatisrono	-	-	-	20	-	20
24	Jatipurno	-	-	-	23	-	23
25	Girimarto	-	-	-	19	-	19
	Wonogiri	158	97	1 676	2 021	1 834	2 118

Sumber/Source: Dinas Kelautan dan Perikanan dan Peternakan Kabupaten Wonogiri *Maritime and Fishery and Livestock Office of Wonogiri Regency*

**Tabel 5.4.2** **Produksi Perikanan Tangkap Menurut Kecamatan dan Subsektor di Kabupaten Wonogiri (ton), 2018 dan 2019**  
**Table** **Production of Fish Capture by Subdistrict and Subsector in Wonogiri Regency (ton), 2018 and 2019**

Kecamatan Subdistrict	Perikanan Laut Marine Fisheries		Perairan Umum Inland Water		Jumlah Total	
	2018	2019	2018	2019	2018	2019
(1)	(2)	(3)	(4)	(5)	(6)	(7)
1 Praci mantoro	-	-	-	10 583	-	10 583
2 Paranggupito	89 100	94 360	-	7 786	89 100	102 146
3 Giritontro	-	-	-	21 193	-	21 193
4 Giriwoyo	-	-	196 812	4 711	196 812	4 711
5 Batuwarno	-	-	13 527	7 392	13 527	7 392
6 Karangengah	-	-	-	568	-	568
7 Tirtomoyo	-	-	845	3 783	845	3 783
8 Nguntoronadi	-	-	955 317	559 533	955 317	559 533
9 Baturetno	-	-	385 504	901 445	385 504	901 445
10 Eromoko	-	-	252 403	559 310	252 403	559 310
11 Wuryantoro	-	-	795 027	701 472	795 027	701 472
12 Manyanan	-	-	13 526	5 895	13 526	5 895
13 Selogiri	-	-	13 527	9 671	13 527	9 671
14 Wonogiri	-	-	353 699	582 559	353 699	582 559
15 Nga dirojo	-	-	255 904	159 966	255 904	159 966
16 Sidoharjo	-	-	-	6 938	-	6 938
17 Jatiroto	-	-	-	9 754	-	9 754
18 Kismantoro	-	-	-	1 487	-	1 487
19 Purwantoro	-	-	-	7 775	-	7 775
20 Bulukerto	-	-	-	2 594	-	2 594
21 Puhpelem	-	-	-	810	-	810
22 Slogohimo	-	-	-	16 980	-	16 980
23 Jatisrono	-	-	-	11 569	-	11 569
24 Jatipurno	-	-	-	7 188	-	7 188
25 Girimarto	-	-	-	1 995	-	1 995
<b>Wonogiri</b>	<b>89 100</b>	<b>94 360</b>	<b>3 236 091</b>	<b>3 602 955</b>	<b>3 325 191</b>	<b>3 697 315</b>

Sumber/Source: Dinas Kelautan dan Perikanan dan Peternakan Kabupaten Wonogiri *Maritime and Fishery and Livestock Office of Wonogiri Regency*

**Tabel 5.4.3 Jumlah Perahu/Kapal Menurut Kecamatan dan Jenis Kapal di Kabupaten Wonogiri, 2019**  
**Table** *Number of Fishing Boats by Subdistrict and Type of Boat in Wonogiri Regency, 2019*

	Kecamatan Subdistrict	Perahu Tanpa Motor Nonpowered Boat	Perahu Motor Tempel Outboard Motorboat	Kapal Motor Inboard Motorboat
	(1)	(2)	(3)	(4)
1	Pracimantoro	-	-	-
2	Paranggupito	-	-	-
3	Girintontro	-	-	-
4	Giriwoyo	-	5	-
5	Batuwarno	-	-	-
6	Karangtengah	-	-	-
7	Tirtomoyo	-	-	-
8	Nguntoronadi	52	172	-
9	Baturetno	72	178	-
10	Eromoko	16	85	-
11	Wuryantoro	5	81	-
12	Manyanan	-	-	-
13	Selogiri	-	-	-
14	Wonogiri	39	142	-
15	Nga dirojo	27	5	-
16	Sidoharjo	-	-	-
17	Jatiroto	-	-	-
18	Kismantoro	-	-	-
19	Purwantoro	-	-	-
20	Bulukerto	-	-	-
21	Puhpelem	-	-	-
22	Slogohimo	-	-	-
23	Jatisono	-	-	-
24	Jatipurno	-	-	-
25	Girimarto	-	-	-
	<b>Wonogiri</b>	<b>211</b>	<b>668</b>	<b>-</b>

Sumber/Source: Dinas Kelautan dan Perikanan dan Peternakan Kabupaten Wonogiri/ *Maritime and Fishery and Livestock Office of Wonogiri Regency*

**AGRICULTURE**

**Tabel 5.4.4** **Produksi Perikanan Budidaya Menurut Kecamatan dan Jenis Budidaya di Kabupaten Wonogiri (ton), 2019**  
**Table** **Production of Aquaculture by Subdistrict and Type of Aquaculture in Wonogiri Regency (ton), 2019**

Kecamatan Subdistrict	Budidaya Laut Marine Culture	Tambak Brackish Water Pond	Kolam Fresh Water Pond	Keramba Cage	Jaring Apung Floating Cage Net	Sawah Paddy field	Jumlah Total
(1)	(2)	(3)	(4)	(5)	(6)	(7)	(8)
1	Pra ci mantoro	-	-	38 055	-	-	38 055
2	Pa ra nggupito	-	-	11 448	-	-	11 448
3	Giri tontro	-	-	5 530	-	-	5 530
4	Giriwoyo	-	-	28 431	-	-	28 431
5	Batuwarno	-	-	548	-	-	548
6	Ka ra ngtengah	-	-	-	572	-	-
7	Tirto moyo	-	-	34 342	-	-	34 342
8	Nguntoronadi	-	-	-	7 807	-	-
9	Ba turetno	-	-	25 977	-	-	25 977
10	Eromoko	-	-	10 448	-	-	10 448
11	Wuryantoro	-	-	6 989	-	2 057 400	2 064 389
12	Ma nya ran	-	-	35 977	-	-	35 977
13	Se lo giri	-	-	22 727	-	-	22 727
14	Wonogiri	-	-	23 577	-	4 010 612	4 034 189
15	Nga dirojo	-	-	21 820	-	-	21 820
16	Sido harjo	-	-	30 507	-	-	30 507
17	Ja ti roto	-	-	25 145	-	-	25 145
18	Kis mantoro	-	-	989	-	-	989
19	Purw antoro	-	-	18 631	-	-	18 631
20	Bu lukerto	-	-	6 336	-	-	6 336
21	Puhpelem	-	-	807	-	-	807
22	Slogohimo	-	-	31 513	-	-	31 513
23	Ja tisrono	-	-	58 513	-	-	58 513
24	Ja ti purno	-	-	51 523	-	-	51 523
25	Giri marto	-	-	35 142	-	-	35 142
<b>Wonogiri</b>	-	-	<b>533 351</b>	-	<b>6 068 012</b>	-	<b>6 601 363</b>

Sumber/Source: Dinas Kelautan dan Perikanan dan Peternakan Kabupaten Wonogiri/ *Maritime and Fishery and Livestock Office of Wonogiri Regency*

**Tabel 5.4.5** Produksi Benih Ikan Menurut Kecamatan di Kabupaten Wonogiri, 2019  
**Table** Production of Fish Seed by Subdistrict in Wonogiri Regency, 2019

Kecamatan Subdistrict	Balai Benih Ikan (BBI)		Usaha Pembenihan Rakyat (UPR)	
	Luas/Area (ha)	Produksi (ekor)/ Production (heads)	Luas/Area (ha)	Produksi (ekor)/ Production (heads)
(1)	(2)	(3)	(4)	(5)
1 Pracimantoro	0,76	242 508	0,66	530 385
2 Paranggupito	-	-	-	-
3 Giri tontro	-	-	-	-
4 Giriwoyo	0,85	83 558	0,75	219 248
5 Batuwarno	-	-	-	-
6 Karangtengah	-	-	-	-
7 Tirtomoyo	-	-	-	-
8 Nguntoronadi	-	-	0,20	481 845
9 Baturetno	-	-	-	-
10 Eromoko	-	-	0,55	274 770
11 Wuryantoro	-	-	-	-
12 Manyaran	1,00	66 952	0,43	180 845
13 Selogiri	-	-	1,21	386 923
14 Wonogiri	-	-	0,82	656 658
15 Ngadirojo	-	-	0,20	309 539
16 Sidoharjo	0,92	88 478	0,32	156 378
17 Jatiroto	-	-	-	-
18 Kis mantoro	-	-	-	-
19 Purwantoro	-	-	0,70	557 619
20 Bulukerto	-	-	-	-
21 Puhpelem	-	-	-	-
22 Slogohimo	-	-	0,50	409 469
23 Jatisrono	-	-	0,32	209 071
24 Jati purno	-	-	0,02	130 850
25 Giri marto	-	-	0,21	116 201
<b>Wonogiri</b>	<b>3,53</b>	<b>481 496</b>	<b>6,89</b>	<b>4 619 800</b>

Sumber/Source: Dinas Kelautan dan Perikanan dan Peternakan Kabupaten Wonogiri/ Maritime and Fishery and Livestock Office of Wonogiri Regency

## AGRICULTURE

### 5.5 KEHUTANAN FORESTY

**Tabel 5.5.1 Luas Kawasan Hutan Menurut Kecamatan di Kabupaten Wonogiri (ha), 2019**  
**Forest and Inland Water Area by Subdistrict in Wonogiri Regency (ha), 2019**

	Kecamatan <i>Subdistrict</i>	Hutan Lindung <i>Protection Forest</i>	Suaka dan Pelestarian Alam <i>Sanctuary Reserve and Nature Conservati- on Area</i>	Hutan Produksi <i>Production Forest</i>			Jumlah Luas Hutan dan Perairan <i>Total Forest and Water Area</i>
				Terbatas <i>Limited</i>	Tetap <i>Permanent</i>	Dapat Dikonversi <i>Convertible</i>	
	(1)	(2)	(3)	(4)	(5)	(6)	(7)
1	Pra c i mantoro	216,93	-	123,20	6,50	-	346,63
2	Pa ranggupito	-	-	-	-	-	-
3	Giritontro	-	-	643,48	-	-	643,48
4	Giriwoyo	290,36	-	515,36	-	-	805,72
5	Batuwarno	319,11	-	7,10	-	-	326,21
6	Karangtengah	365,02	365,02	-	1994,29	-	-
7	Tirtomoyo	849,24	-	505,20	-	-	1354,44
8	Nguntoronadi	-	-	-	771,53	-	-
9	Baturetno	308,36	-	136,75	-	-	445,11
10	Eromoko	747,25	-	597,19	-	-	1344,44
11	Wuryantoro	147,20	-	102,20	24,80	-	274,20
12	Manyanan	135,50	-	-	-	-	135,50
13	Selogiri	929,09	-	-	-	-	929,09
14	Wonogiri	394,29	-	195,73	624,87	-	1214,89
15	Nga dirojo	120,10	-	-	-	-	120,10
16	Sidoharjo	678,24	-	72,70	19,20	-	770,14
17	Ja tiroto	1102,05	-	-	61,00	-	1163,05
18	Kis mantoro	1372,00	-	600,60	184,10	-	2156,70
19	Purwantoro	665,60	-	340,50	-	-	1006,10
20	Bulukerto	783,00	-	-	48,20	-	831,20
21	Puhpelem	26,60	-	-	121,10	-	147,70
22	Slogohimo	1067,60	-	422,50	66,80	-	1556,90
23	Ja tisrono	-	-	-	-	-	-
24	Ja tipurno	949,20	-	-	-	-	949,20
25	Girimarto	540,10	-	-	-	-	540,10
	La innya	16,01	-	10,92	0,89	-	27,82
	<b>Wonogiri</b>	<b>11805,92</b>	<b>-</b>	<b>6272,57</b>	<b>1150,96</b>	<b>-</b>	<b>19229,45</b>

Sumber/Source: Balai Pengelolaan Hutan Wilayah IX/Forest Management Center Region IX

**Tabel 5.5.2** Produksi Kayu Hutan Menurut Jenis Produksi di Kabupaten Wonogiri ( $m^3$ ), 2014–2019  
**Table** *Number Production by Type of Product in Wonogiri Regency ( $m^3$ ), 2014–2019*

Tahun Year	Kayu Bulat Logs	Kayu Gergajian Sawn Timber	Kayu Lapis Plywood
(1)	(2)	(3)	(4)
2014	35 659,98	15 448,37	...
2015	25 461,18	19 806,81	...
2016	20 881,39	10 821,30	...
2017	19 374,34	9 493,43	...
2018	517,86	...	...
2019	1 491,08	...	...

Sumber/Source: Balai Pengelolaan Hutan Wilayah IX/Forest Management Center Region IX





## Pelanggan Air PDAM

*Clean Water Customer*

**38.882**




## Pelanggan Listrik

**PLN**

*State Electrical Company Customer*

**280.742**





## PENJELASAN TEKNIS

1. Pengumpulan data industri besar dan sedang dilakukan melalui Survei Industri Besar dan Sedang yang dilaksanakan setiap tahun secara lengkap (sensus) sejak tahun 1975. Survei Industri Besar dan Sedang mencakup semua perusahaan industri yang mempunyai tenaga kerja 20 orang atau lebih dengan menggunakan kuesioner II A.
2. Klasifikasi industri yang digunakan dalam survei ini berdasar kepada Klasifikasi Baku Lapangan Usaha Indonesia (KBLI). KBLI adalah klasifikasi lapangan usaha yang berdasar kepada *International Standard Industrial Classification of All Economic Activities* (ISIC) revisi 4 yang telah disesuaikan dengan kondisi Indonesia.
3. **Industri manufaktur** adalah suatu kegiatan ekonomi yang melakukan kegiatan mengubah suatu barang dasar secara mekanis, kimia, atau dengan tangan sehingga menjadi barang jadi/setengah jadi, dan atau barang yang kurang nilainya menjadi barang yang lebih tinggi nilainya, dan sifatnya lebih dekat kepada pemakai akhir. Termasuk dalam

## TECHNICAL NOTES

1. *Data collection of large and medium scale manufacturing is conducted through The Large and Medium Manufacturing Establishment Survey that has been done annually for all industries (census) since 1975. Large and Medium Manufacturing Establishment Survey covers all manufactures/industries with 20 workers or more by questionnaire II A.*
2. *The industrial classification adopted in this survey refers to the Klasifikasi Baku Lapangan Usaha Indonesia (KBLI). KBLI is classification of economic activities based on the International Standard Industrial Classification of All Economic Activities (ISIC rev 4) that has been modified according to the local condition in Indonesia.*
3. **Manufacturing industry** is defined as an economic activity processing basic goods mechanically, chemicals or manually into final or intermediate goods. It is also defined as processing of lower value goods into higher value goods as final or intermediate products. The activities also include services for manufacturing and assembling.

kegiatan ini adalah jasa industri dan pekerjaan perakitan.

4. **Perusahaan atau usaha industri** adalah suatu unit (kesatuan) usaha yang melakukan kegiatan ekonomi, bertujuan menghasilkan barang atau jasa, terletak pada suatu bangunan atau lokasi tertentu, dan mempunyai catatan administrasi tersendiri mengenai produksi dan struktur biaya serta ada seorang atau lebih yang bertanggung jawab atas usaha tersebut.
  5. Industri manufaktur dikelompokkan ke dalam 4 golongan berdasarkan banyaknya pekerja, yaitu: industri besar (100 orang pekerja atau lebih), industri sedang/menengah (20–99 orang pekerja), industri kecil (5–19 orang pekerja), dan industri mikro (1–4 orang pekerja).
  6. Pelanggan adalah individu atau kelompok, baik rumah tangga, perusahaan atau institusi nonprofit yang membeli air bersih dari perusahaan air bersih.
  7. Air disalurkan adalah volume air bersih dari perusahaan air bersih
4. *A manufacturing establishment is defined as a production unit engaged in economic activity, producing goods or services, located in a building or in a certain location, keeping a business record concerning the production and cost structure, and having a person or more that are responsible to those activities.*
  5. *Manufacturing industries are categorized into four groups, based on the number of employees: large scale manufacturing (100 employees or more), medium scale manufacturing (20–99 employees), small scale manufacturing (5–19 employees), and micro industry (1–4 employees).*
  6. *Customers are individuals or groups, whether household, company or non...profit institutions that buy water supply from water supply establishment.*
  7. *Distributed water is the volume of water supply from watersupply establishment.*

**ULASAN**

**DESCRIPTION**

Untuk data pelanggan PLN, jika dilihat dari sisi banyaknya pelanggan PLN di Kabupaten Wonogiri pada tahun 2019, jumlah pelanggan listrik PLN adalah sebanyak 280.742 pelanggan.

*The number of customers of PLN in Wonogiri Regency in 2019, there were 280,742 customers.*

Jumlah pelanggan air di Kabupaten Wonogiri tahun 2019 sebanyak 38.882 pelanggan. Dan jumlah air yang disalurkan sebanyak 6.883.848 m3.

*The number of customers of Clean Water in 2019, there were 38,882. And the distributed water was 6,883,848 m3.*

<https://wonogirikab.bps.go.id>

**Tabel**      **6.1 Daya terpasang, produksi, dan distribusi listrik pt. Pln**  
**Table**      **(persero) pada cabang/ranting pln di kabupaten wonogiri,**  
**2014–2019**  
***Installed Capacity, Production, and Distribution of Electricity***  
***of State Electricity Company at Branch Level in Wonogiri***  
***Regency, 2014–2019***

Tahun/Year	Daya Terpasang Installed Capacity (VA)	Produksi Listrik Production (KWh)	Listrik Terjual Electricity Sold (KWh)	Dipakai Sendiri Own Usage (KWh)	Susut/Hilang Shrunk (KWh)
(1)	(2)	(3)	(4)	(5)	(6)
2014	104 554 350	...	13 679 890	...	...
2015	109 117 400	...	15 018 124	...	...
2016	115 530 250	...	15 877 687	...	...
2017	124 295 400	...	15 711 629	...	...
2018	237162645	...	30245276	...	...
2019	257 291 945	...	34 990 889	...	...

Sumber/Source: PLN Kabupaten Wonogiri/State Electrical Company of Wonogiri Regency

**Tabel** 6.2 Jumlah Pelanggan Listrik Menurut Kecamatan di Kabupaten Wonogiri, 2014–2019  
**Table** *Number of Registered Electricity Costumers by Subdistrict in Wonogiri Regency, 2014–2019*

Kecamatan Subdistrict	2014	2015	2016	2017	2018	2019
(1)	(2)	(3)	(4)	(5)	(6)	(7)
1 Pracimantoro	14 901	15 396	15 713	16 188	17 240	17 345
2 Paranggupito	3 987	4 106	4 209	4 349	5 048	5 106
3 Giritontro	5 916	6 177	6 267	6 410	4 978	5 070
4 Giriwoyo	9 052	9 280	9 393	9 699	11 602	11 785
5 Batuwarno	7 840	7 931	8 001	8 157	7 723	7 806
6 Karangtengah	4 766	5 104	5 219	5 314	6 104	6 235
7 Tirtomoyo	11 260	10 823	11 066	11 418	12 327	12 457
8 Nguntoronadi	5 591	5 715	5 885	6 099	7 785	7 808
9 Baturetno	18 268	18 607	18 938	19 474	16 930	17 102
10 Eromoko	10 701	11 005	11 202	11 458	15 426	15 521
11 Wuryantoro	6 871	7 051	7 154	7 331	8 593	8 670
12 Manyaran	8 512	8 723	8 902	9 119	9 431	9 570
13 Selogiri	12 905	13 332	13 659	14 069	9 102	9 280
14 Wonogiri	21 240	21 840	22 519	23 529	21 279	21 897
15 Ngadirojo	13 571	13 999	14 643	14 667	14 965	15 507
16 Sidoharjo	8 371	8 716	8 769	9 136	10 661	10 992
17 Jatiroto	8 527	8 861	9 075	9 507	10 668	11 075
18 Kismantoro	6 052	6 717	7 415	7 576	7 149	7 613
19 Purwantoro	10 776	11 543	12 187	12 603	14 579	15 648
20 Bulukerto	6 917	7 347	7 776	8 038	8 257	8 678
21 Puhpelem	3 054	3 307	3 468	3 780	3 539	3 719
22 Slogohimo	11 540	12 120	12 710	12 991	13 319	13 896
23 Jatisrono	16 049	16 548	17 896	17 434	15 911	16 390
24 Jatipurno	7 536	7 859	8 073	8 281	9 286	9 594
25 Girimarto	10 486	10 785	11 160	11 224	11 683	11 978
<b>Jumlah/Total</b>	<b>244 689</b>	<b>252 892</b>	<b>261 299</b>	<b>267 851</b>	<b>273 585</b>	<b>280 742</b>

Sumber/Source: PLN Kabupaten Wonogiri/State Electrical Company of Wonogiri Regency



**Tabel 6.3 Jumlah Pelanggan dan Air yang Disalurkan Menurut Kecamatan di Kabupaten Wonogiri, 2019**  
**Table Number of Customer and Distributed Clean Water by Sub District in Wonogiri Regency, 2019**

	Kecamatan Subdistrict	Pelanggan Customers	Air Disalurkan Distributed Water (m <sup>3</sup> )	Nilai/Value (rupiah)
	(1)	(2)	(3)	(4)
1	Pra ci mantoro	4 127	478 998	3 102 748 560
2	Para nggupito	562	44 710	469 455 000
3	Giri tontro	1 222	164 096	851 793 950
4	Giri woyo	548	97 229	492 062 400
5	Batuwarno	890	158 474	722 973 700
6	Kara ngtengah	-	-	-
7	Tirtomoyo	-	-	-
8	Nguntoronadi	240	41 709	196 563 050
9	Baturetno	1 151	176 506	875 128 750
10	Eromoko	1 000	178 222	849 717 070
11	Wuryantoro	1 714	319 367	1 555 402 100
12	Manyanan	1 230	196 526	908 247 350
13	Selogiri	3 441	666 389	3 374 199 860
14	Wonogiri	13 883	2 935 655	16 808 396 200
15	Nga dirojo	2 084	407 879	2 001 661 900
16	Sido harjo	1 532	252 261	1 293 713 100
17	Jatiroto	-	-	-
18	Kis mantoro	-	-	-
19	Purwantoro	1 115	175 970	869 862 300
20	Bulukerto	-	-	-
21	Puhpelem	-	-	-
22	Slogohimo	1 181	167 043	869 258 700
23	Jatisrono	1 403	250 985	1 239 619 850
24	Jatipurno	-	-	-
25	Girimarto	1 559	171 829	964 771 850
<b>Jumlah/Total</b>		<b>38 882</b>	<b>6 883 848</b>	<b>37 445 575 690</b>

Sumber : Perusahaan Daerah Air Minum Kabupaten Wonogiri

Source : Water Supply Company of Wonogiri Regency

**Tabel** 6.4 Jumlah Pelanggan dan Air yang Disalurkan Menurut  
**Table** Pelanggan di Kabupaten Wonogiri, 2019  
*Number of Customer and Distributed Clean Water by Type  
of Customer District in Wonogiri Regency, 2019*

Kecamatan Subdistric	Pelanggan Customers	Air Disalurkan Distributed Water (m <sup>3</sup> )	Nilai/Value (rupiah)
(1)	(2)	(3)	(4)
Sosial/Social	474	138 608	535 015 540
Rumah Tangga/Household	33 529	6 035 105	29 919 207 250
Instansi Pemerintah Government Institution	686	245 191	2 132 764 600
Niaga/Trade	756	224 859	2 571 277 900
Industri/Industry	2	532	7 471 000
Khusus/Exclusive	3 435	239 553	2 279 839 400
<b>Jumlah/Total</b>	<b>38 882</b>	<b>6 883 848</b>	<b>37 445 575 690</b>

Sumber : Perusahaan Daerah Air Minum Kabupaten Wonogiri  
Source : Water Supply Company of Wonogiri Regency



### Jumlah Penyedia Akomodasi dan Makan Minum Di Kabupaten Wonogiri, 2019

323 Restoran  
/ Rumah  
Makan



Jumlah Wisatawan di Kabupaten Wonogiri

(ribu orang)



## PENJELASAN TEKNIS

1. **Wisatawan mancanegara** (wisman) ialah setiap pengunjung yang mengunjungi suatu negara di luar tempat tinggalnya, didorong oleh satu atau beberapa keperluan tanpa bermaksud memperoleh penghasilan di tempat yang dikunjungi dan lamanya kunjungan tersebut tidak lebih dari satu tahun (12 bulan). Definisi ini mencakup 2 (dua) kategori wisatawan mancanegara, yaitu :
  - a. Wisatawan (turis) ialah setiap pengunjung seperti definisi di atas yang tinggal paling sedikit 24 jam, akan tetapi tidak lebih dari 1 (satu) tahun di tempat yang dikunjungi, dengan maksud antara lain: berlibur, rekreasi, olah raga, bisnis, menghadiri pertemuan, studi, dan kunjungan dengan alasan kesehatan.
  - b. *Excursionist* ialah setiap pengunjung seperti definisi di atas yang tinggal kurang dari 24 jam di tempat yang dikunjungi (termasuk "Cruise passengers"). *Cruise Passengers* ialah setiap pengunjung yang tiba di suatu negara di mana mereka tidak menginap di akomodasi yang tersedia di negara tersebut,

## TECHNICAL NOTES

1. **An International Visitor** is any person visiting a country other than his usual place of residence for any reason other than for earning income in the country visited, and the length of stay is no more than one year (12 months). This definition covers two categories of foreign visitors, namely :
  - a. "Tourist" is any visitor staying for at least 24 hours, but no more than one year, in the country visited, with the intention of visiting, and for any of these purposes: Pleasure, recreation and sports, Business, visiting friends and relatives, missions, attending meetings, conferences, visit for health reasons and study.
  - b. "Excursionist" is any visitor staying less than 24 hours in the country visited including, "Cruise Passengers", i.e. visitors arriving in a country without staying in any accommodation available in the visited country.

## HOTEL AND TOURISM

misalnya dengan kapal laut.

- Rat-rata lama tinggal** adalah rata-rata waktu tinggal wisatawan mancanegara di Indonesia untuk satu kali kunjungan.
- Average length of stay** is the average stay duration of foreign visitor in Indonesia for one trip.
- Usaha penyediaan akomodasi adalah usaha yang menyediakan pelayanan penginapan yang dapat dilengkapi dengan pelayanan pariwisata lainnya. Usaha penyediaan akomodasi dapat berupa hotel, vila, pondok wisata, bumi perkemahan, persinggahan karavan, dan akomodasi lainnya yang digunakan untuk tujuan pariwisata.
- The business of providing accommodation is a business that provides specialty services that can be equipped with other tourism services. It includes hotel, villa, cottage, camping, caravan stop, and other accommodation that are used for tourism purposes.*
- Hotel** adalah penyediaan akomodasi secara harian berupa kamar-kamar di dalam satu bangunan yang dapat dilengkapi dengan jasa pelayanan makan dan minum, kegiatan hiburan dan atau fasilitas lainnya. Hotel terdiri dari hotel berbintang dan hotel non-bintang.
- Hotel is a daily supply of accommodation rooms within a building which can be equipped with eating and drinking services, entertainment activities and/or other facilities. Hotel consists of a classified hotel and a non-classified hotel.*
- Hotel bintang** adalah usaha penyediaan jasa pelayanan penginapan, makan minum serta jasa lainnya bagi umum dengan menggunakan sebagian atau seluruh bangunan. Usaha ini
- A star hotel is the business of providing an accommodation, eating and drinking as well as other services for the public by using a building or a part of a building. It is managed commercially and meets*

dikelola secara komersial serta memenuhi ketentuan persyaratan sebagai hotel bintang (termasuk berlian) yang ditetapkan dalam surat keputusan instansi yang membinanya. Misalnya hotel bintang lima, hotel bintang empat dan seterusnya.

6. **Tingkat penghunian kamar hotel** adalah persentase banyaknya malam kamar yang dihuni terhadap banyaknya malam kamar yang tersedia.
7. **Rata-rata lamanya tamu menginap** adalah banyaknya malam tempat tidur yang terpakai (malam tamu) dengan banyaknya tamu yang menginap di hotel atau akomodasi lainnya.

*specified requirements as a star hotel (including diamonds) set forth in the decree of fostering agency. For example, five star hotel, four star hotel, and so on.*

6. **Room occupancy rate** is the number of room-nights occupied divided by the number of room-nights available, multiplied by 100 percent.
7. **Average length of stay** is the number of bed-nights used (guest night) divided by the number of guests coming to spend the night at the accommodation.



**ULASAN**

Kabupaten Wonogiri adalah salah satu kabupaten yang memiliki potensi obyek wisata di Provinsi Jawa Tengah. Salah satu obyek wisata yang menjadi andalan Kabupaten Wonogiri adalah sebuah objek wisata alam yang cukup indah, yaitu Waduk Gajah Mungkur.

Jumlah wisatawan di tahun 2019 sebanyak 399.151. Kemudian, hotel merupakan sarana penunjang bagi perkembangan sektor pariwisata. Tahun 2018 di Kabupaten Wonogiri telah memiliki 31 hotel/losmen/penginapan.

**DESCRIPTION**

*Wonogiri Regency is one of regency that had tourism potency in Central Java Province. One of tourism resort in Wonogiri Regency that had a beautiful view was Waduk Gajah Mungkur.*

*The number of visitors in 2019 was 399,151. And then, hotel had become supported factors for the developing tourism sector. In 2018, Wonogiri Regency had 31 hotels or inn.*

**Tabel** 7.1 Jumlah Restoran/Rumah Makan Menurut Kecamatan di  
**Table** Kabupaten Wonogiri, 2017-2019  
*Number of Restaurant by Subdistrict in Wonogiri Regency,  
 2017-2019*

Kecamatan Subdistrict		2017	2018	2019
(1)	(2)	(3)	(4)	(4)
1	Pra ci mantoro	10	10	10
2	Pa ra nggupito	2	2	2
3	Giri tontro	1	1	1
4	Giri woyo	3	4	4
5	Ba tuwarno	14	14	14
6	Ka ra ngtengah	19	19	19
7	Tirtomoyo	9	9	9
8	Nguntoronadi	14	14	14
9	Ba turetno	25	26	26
10	Eromoko	7	7	7
11	Wuryan toro	21	21	21
12	Manyanan	5	5	5
13	Selogiri	21	22	22
14	Wonogiri	88	88	88
15	Nga dirojo	6	6	6
16	Sido harjo	9	9	9
17	Jati roto	0	0	9
18	Kis mantoro	0	0	5
19	Purwan toro	9	9	9
20	Bu lukerto	3	3	3
21	Puhpelem	5	5	5
22	Slogohimo	10	10	10
23	Jatisrono	7	8	8
24	Jati purno	1	1	1
25	Giri marto	16	16	16
<b>Wonogiri</b>		<b>305</b>	<b>309</b>	<b>323</b>

Sumber/Source: Survei Perusahaan/Usaha Jasa Akomodasi/Accommodation Services Establishment Survey

**Tabel**      **7.2 Jumlah Restoran/Rumah Makan Menurut Kecamatan di**  
**Table**      **Kabupaten Wonogiri, 2017-2019**  
**Number of Restaurant by Subdistrict in Wonogiri Regency,**  
**2017-2019**

	Kecamatan Subdistrict	2017	2018	2019
	(1)	(2)	(3)	(4)
1	Pra cimantoro	10	10	10
2	Paranggupito	2	2	2
3	Giritontro	1	1	1
4	Giriwoyo	3	4	4
5	Batuwarno	14	14	14
6	Karangtengah	19	19	19
7	Tirtomoyo	9	9	9
8	Nguntoronadi	14	14	14
9	Baturetno	25	26	26
10	Eromoko	7	7	7
11	Wuryantoro	21	21	21
12	Manyan	5	5	5
13	Selogiri	21	22	22
14	Wonogiri	88	88	88
15	Ngadirojo	6	6	6
16	Sidoarjo	9	9	9
17	Jatiroto	0	0	9
18	Kis mantoro	0	0	5
19	Purw antoro	9	9	9
20	Bulukerto	3	3	3
21	Puhpelem	5	5	5
22	Slogohimo	10	10	10
23	Jatisrono	7	8	8
24	Jati purno	1	1	1
25	Girimarto	16	16	16
	<b>Wonogiri</b>	<b>305</b>	<b>309</b>	<b>323</b>

Sumber/Source: Dinas Kepemudaan dan Olahraga dan Pariwisata Kabupaten Wonogiri/Youth, Sports and Tourism Office of Wonogiri Regency

**Tabel** 7.3 Jumlah Wisatawan Mancanegara dan Domestik di  
**Table** Kabupaten Wonogiri, 2013–2019  
*Number of International and Domestic Visitors in Wonogiri  
 Regency, 2014–2019*

Tahun Year	Wisatawan Visitors		Jumlah Total
	Mancanegara International	Domestic Domestic	
(1)	(2)	(3)	(4)
2014	...	358 330	358 330
2015	...	358 239	358 239
2016	...	418 887	418 887
2017	...	529 118	529 118
2018	...	403 223	403 223
2019	...	399 151	399 151

Sumber/Source: Dinas Kepemudaan dan Olahraga dan Pariwisata Kabupaten Wonogiri/Youth, Sports and Tourism Office of Wonogiri Regency



# TRANSPORTASI DAN KOMUNIKASI

## TRANSPORTATION AND COMMUNICATION

BAB  
8

8



Panjang jalan kabupaten di Kabupaten Wonogiri tahun 2019 adalah 1.038,47 km. Dilihat dari kondisinya jalan tersebut 723,12 km pada kondisi baik; 158,62 km pada kondisi sedang, 145,83 km rusak dan sisanya (10,9 km) kondisinya rusak berat.



## PENJELASAN TEKNIS

1. **Kendaraan bermotor** adalah setiap kendaraan yang digerakkan oleh peralatan teknik yang ada pada kendaraan tersebut, biasanya digunakan untuk angkutan orang atau barang di atas jalan raya selain kendaraan yang berjalan di atas rel. Kendaraan bermotor yang dicatat adalah semua jenis kendaraan kecuali kendaraan bermotor TNI/Polri dan Korps Diplomatik.
2. **Mobil penumpang** adalah setiap kendaraan bermotor yang dilengkapi dengan tempat duduk untuk sebanyak-banyaknya delapan orang, tidak termasuk tempat duduk untuk pengemudi, baik dilengkapi atau tidak dilengkapi bagasi.
3. **Mobil bis** adalah setiap kendaraan bermotor yang dilengkapi dengan tempat duduk untuk lebih dari delapan orang, tidak termasuk tempat duduk untuk pengemudi, baik dilengkapi atau tidak dilengkapi bagasi.
4. **Mobil truk** adalah setiap kendaraan bermotor yang digunakan untuk angkutan barang, selain mobil penumpang, mobil bis dan kendaraan bermotor roda dua.

## TECHNICAL NOTES

1. **Motor vehicles** are any kind of vehicles motorized by machine set up in those vehicles, they are usually used for transporting peoples or goods on roads except vehicles moving along a railway line. The data cover all kinds of motor vehicles except those belong to Indonesia Army Force Indonesian State Police and Diplomatic Corps.
2. **Passenger cars** are any motor vehicles with no more than eight seats, excluding seat for driver, it can be with or without hoot.
3. **Buses** are large passenger cars having seats for more than eight passengers, excluding seat for driver, it can be with or without hoot.
4. **Trucks** are any motor vehicles used to transport goods excluding passenger cars, buses, and motorcycles.



## **TRANSPORTATION AND COMMUNICATION**

5. **Kantor Pos** adalah tempat pemberi pelayanan komunikasi tertulis dan atau surat elektronik, layanan paket, layanan logistik, layanan transaksi keuangan, dan layanan keagenan pos untuk kepentingan umum. Rumah pos berfungsi sama seperti kantor pos dan kantor pos pembantu, bedanya rumah pos biasanya terletak di daerah terpencil.
5. **Post Office** is a service provider facility of written communication and or electronic mail, parcel service, logistics services, financial transaction services, and postal services to the public. Postal house has the same function as the post office and subsidiary of post office, the difference is that postal house is usually located in remote areas.

<https://wonogirikab.bps.go.id>

**ULASAN**

Panjang jalan kabupaten di Kabupaten Wonogiri tahun 2019 adalah 1.038,47 km. Dilihat dari kondisinya jalan tersebut 723,12 km pada kondisi baik; 158,62 km pada kondisi sedang; 145,83 km rusak dan sisanya (10,9 km) kondisinya rusak berat.

**DESCRIPTION**

*The length of Wonogiri roads in 2019 reached 1,038.47 km. While 723.12 km of the road was in good condition, 158.62 km medium condition, 145.83 km damaged condition and the rest (10.9 km) was heavily damaged.*

<https://wonogirikab.bps.go.id>

**8.1 TRANSPORTASI**  
**TRANSPORTATION**

**Tabel 8.1.1 Panjang Jalan Menurut Tingkat Kewenangan Pemerintah di Kabupaten Wonogiri (km), 2017-2019**  
**Table Length of Roads by Level of Government Authority in Wonogiri Regency (km), 2017-2019**

Tingkat Kewenangan Pemerintah Level of Government Authority		2017	2018	2019
(1)	(2)	(3)	(4)	(4)
1	Negara/ State	35,5	35,5	35,5
2	Provinsi/Province	83,65	83,65	83,65
3	Kabupaten/Kota Regency/Municipality	1038,47	1038,47	1038,47
<b>Jumlah/ Total</b>		<b>1 157,62</b>	<b>1 157,62</b>	<b>1 157,62</b>

Sumber/Source: Dinas Pekerjaan Umum Kabupaten Wonogiri/Public Work Office of Wonogiri Regency

**Tabel 8.1.2 Panjang Jalan Menurut Jenis Permukaan Jalan di Kabupaten Wonogiri (km), 2017-2019**  
**Table Length of Roads by Type of Road Surface in Wonogiri Regency (km), 2017-2019**

Kondisi Jalan	2017	2018	2019
(1)	(2)	(3)	(4)
1 Aspal/Paved	987,93	987,93	987,93
2 Keri kil/ Gravel	-	-	-
3 Tanah/ Soil	12,1	12,1	12,1
4 Lainnya/ Others	157,59	157,59	157,59
<b>Jumlah/ Total</b>	<b>1 157,62</b>	<b>1 157,62</b>	<b>1 157,62</b>

Sumber/Source: Dinas Pekerjaan Umum Kabupaten Wonogiri/Public Work Office of Wonogiri Regency

**Tabel 8.1.3 Panjang Jalan Menurut Kecamatan dan Kondisi Jalan di Kabupaten Wonogiri (km), 2017-2019**  
**Table Length of Roads by Road Condition in Wonogiri Regency (km), 2017-2019**

Kondisi Jalan		2017	2018	2019
(1)		(2)	(3)	(4)
1	Baik/Good	723,12	723,12	723,12
2	Sedang/ Moderate	158,62	158,62	158,62
3	Rusak/ Damage	145,83	145,83	145,83
4	Rusak Berat/ Severely Damage	10,90	10,90	10,90
<b>Jumlah/ Total</b>		<b>1 157,62</b>	<b>1 157,62</b>	<b>1 157,62</b>

Sumber/Source: Dinas Pekerjaan Umum Kabupaten Wonogiri/Public Work Office of Wonogiri Regency

## 8.2 KOMUNIKASI COMMUNICATION

**Tabel 8.2.1** Jumlah Kantor Pos Pembantu Menurut Kecamatan di Kabupaten Wonogiri, 2014–2017  
*Table* *Number of Auxiliary Post Office by Subdistrict in Wonogiri Regency, 2014–2017*

Kecamatan Subdistrict	2016	2017	2018	2019
(1)	(2)	(3)	(4)	(5)
1 Praci mantoro	1	1	1	1
2 Paranggupito	1	1	1	1
3 Girintontro	1	1	1	1
4 Giriwoyo	1	1	1	1
5 Batuwarno	1	1	1	1
6 Karangtengah	1	1	1	1
7 Tirtomoyo	1	1	1	1
8 Nguntoronadi	1	1	1	1
9 Baturetno	1	1	1	1
10 Eromoko	1	1	1	1
11 Wuryantoro	1	1	1	1
12 Manyaran	1	1	1	1
13 Selogiri	1	1	1	1
14 Wonogiri	2	2	3	3
15 Nga dirojo	1	1	1	1
16 Sidoharjo	1	1	1	1
17 Jatiroto	1	1	1	1
18 Kis mantoro	1	1	1	1
19 Purwantoro	1	1	1	1
20 Bulukerto	1	1	1	1
21 Puhpelem	1	1	1	1
22 Slogohimo	1	1	1	1
23 Jatisrono	1	1	1	1
24 Jati purno	1	1	1	1
25 Giri marto	1	1	1	1
<b>Jumlah/Total</b>	<b>25</b>	<b>25</b>	<b>25</b>	<b>25</b>

Sumber/Source: PT Pos Indonesia (Persero) Kantor Pos Kabupaten Wonogiri/State Enterprise of Post of Wonogiri Regency

**Tabel 8.2.2 Jumlah Tenaga Kerja dan Omset Kantor Pos Pembantu Menurut Kecamatan di Kabupaten Wonogiri, 2019**  
**Number of Workers and Turnover of Supporting Post Offices by District in Wonogiri Regency, 2019**

	Kecamatan Subdistrict	Tenaga Kerja (tetap, kontrak, honorer)(orang)	Omset/Pendapatan Kotor (Juta Rp)
	(1)	(2)	(3)
1	Pra ci mantoro	2	10 631
2	Para nggupito	1	2 705
3	Giri tontro	2	5 240
4	Giri woyo	2	2 985
5	Batu warno	2	4 119
6	Kara ngtengah	0	0
7	Tirtomoyo	2	13 892
8	Nguntoronadi	2	4 242
9	Bata retno	3	19 451
10	Eromoko	2	9 719
11	Wuryan toro	2	11 371
12	Manya ran	2	3 975
13	Selo giri	2	6 033
14	Wonogiri	30	59 095
15	Nga dirojo	2	12 115
16	Sido harjo	2	8 586
17	Ja ti roto	2	7 600
18	Kis mantoro	2	3 967
19	Purwan toro	2	9 743
20	Bul ukerto	2	5 459
21	Puhpelem	1	4 120
22	Slogohimo	2	12 900
23	Ja tisrono	3	12 782
24	Ja ti purno	2	5 710
25	Giri marto	2	5 111
	<b>Jumlah/Total</b>	<b>76</b>	<b>241 549</b>

Sumber : PT Pos Indonesia (Persero), Kantor Pos Kabupaten Wonogiri

Source : State Enterprise of Post Of Wonogiri Regency

# Perbankan, Koperasi dan Harga

Banking, Cooperative and Prices

9

Jumlah  
Koperasi







**PENJELASAN TEKNIS**

1. Koperasi adalah perusahaan yang beranggotakan orang-seorang atau badan hukum koperasi dengan melandaskan kegiatannya berdasarkan prinsip koperasi sekaligus sebagai gerakan ekonomi rakyat yang berdasarkan azas kekeluargaan. Bentuk badan hukum koperasi ini dikeluarkan dan disahkan oleh Departemen Koperasi.

**TECHNICAL NOTES**

1. *Cooperatives are companies whose members are legal entities or cooperatives by basing their activities based on cooperative principles as well as a people's economic movement based on family principles. This form of cooperative legal entity is issued and approved by the Department of Cooperatives.*

<https://wonogirikab.bps.go.id>

**ULASAN**

**DESCRIPTION**

Jumlah Koperasi di Kabupaten Wonogiri tahun 2019 sebanyak 1.128. Jumlah ini terdiri dari KUD sebanyak 25, KPR sebanyak 86, KOPKAR sebanyak 21, KOPPAS sebanyak 11 dan Lainnya sebanyak 985.

The number of cooperatives in Wonogiri Regency in 2019 was 1,128. This number consists of 25 KUD, 86 KPR, 21 KOPKAR, 11 KOPPAS and 985 others.

<https://wonogirikab.bps.go.id>

**Tabel** 9.1 Jumlah Koperasi Menurut Kecamatan di Kabupaten  
**Table** 9.1 Jumlah Koperasi Menurut Kecamatan di Kabupaten  
**Wonogiri, 2016-2019**  
*Number of Cooperatives by Subdistrict in Wonogiri Regency,  
2016-2019*

Kecamatan Subdistrict		2016	2017	2018	2019
(1)	(2)	(3)	(4)	(5)	
1	Pra ci mantoro	...	44	...	46
2	Pa ra nggupito	...	31	...	30
3	Giri tontro	...	26	...	26
4	Giri woyo	...	24	...	24
5	Ba tuwarno	...	18	...	19
6	Ka ra ngtengah	...	9	...	9
7	Ti rtomoyo	...	27	...	27
8	Ngun tonadi	...	25	...	25
9	Ba turetno	...	64	...	64
10	Eromoko	...	38	...	38
11	Wu ryantoro	...	33	...	33
12	Ma nyaran	...	36	...	36
13	Se logiri	...	50	...	50
14	Wonogiri	...	218	...	218
15	Ngadi rojo	...	51	...	51
16	Sido harjo	...	65	...	65
17	Ja tiroto	...	19	...	20
18	Kis mantoro	...	15	...	15
19	Purwa ntoro	...	52	...	52
20	Bu lukerto	...	61	...	60
21	Pu hpelem	...	14	...	14
22	Slo ghimo	...	41	...	41
23	Ja tisrono	...	76	...	75
24	Ja tipurno	...	34	...	34
25	Giri marto	...	56	...	56
Wonogiri		...	1127	...	1128

Sumber/Source: Dinas Koperasi, UMKM, Perindustrian dan Perdagangan Kabupaten Wonogiri/Cooperatives, UMKM (Micro, Small and Medium Enterprises), Industry and Trade of Wonogiri Regency

**Tabel 9.2 Jumlah Koperasi Menurut Jenis Koperasi dan Kecamatan di Kabupaten Wonogiri, 2019**  
**Table Number of Cooperatives by Kind of Cooperative and Subdistrict in Wonogiri Regency, 2019**

Kecamatan Subdistrict	KUD	KPR	KOPKAR	KOPPAS	Lainnya Other	Jumlah Total
(1)	(2)	(3)	(4)	(5)	(6)	(7)
1 Praci mantoro	1	1	0	1	43	46
2 Paranggupito	1	1	0	1	27	30
3 Giritontro	1	2	0	0	23	26
4 Giriwoyo	1	1	0	0	22	24
5 Batuwarno	1	1	0	0	17	19
6 Karangtengah	1	0	0	0	8	9
7 Tirtomoyo	1	2	0	0	24	27
8 Nguntoronadi	1	2	0	0	22	25
9 Baturetno	1	6	1	1	55	64
10 Eromoko	1	2	1	1	33	38
11 Wuryantoro	1	3	0	1	28	33
12 Manyaran	1	1	0	0	34	36
13 Selogiri	1	6	2	0	41	50
14 Wonogiri	1	35	12	2	168	218
15 Nga dirojo	1	3	1	0	46	51
16 Sidoharjo	1	3	0	1	60	65
17 Jatiroto	1	1	0	0	18	20
18 Kis mantoro	1	2	0	0	12	15
19 Purwantoro	1	3	0	1	47	52
20 Bulukerto	1	1	0	0	58	60
21 Puhpelem	1	0	0	0	13	14
22 Slogohimo	1	1	0	0	39	41
23 Jatisrono	1	5	4	1	64	75
24 Jatipurno	1	2	0	0	31	34
25 Girimarto	1	2	0	1	52	56
<b>Wonogiri</b>	<b>25</b>	<b>86</b>	<b>21</b>	<b>11</b>	<b>985</b>	<b>1128</b>

Sumber/Source: Dinas Koperasi, UMKM, Perindustrian dan Perdagangan Kabupaten Wonogiri/Cooperatives, UMKM (Micro, Small and Medium Enterprises), Industry and Trade of Wonogiri Regency

# Pengeluaran Penduduk

## Population Expenditure

# 10



**Rata-rata  
Pengeluaran  
Untuk Makanan  
Per Kapita Per  
Bulan**

**Rp. 418.800,-**

**Rp. 140.145,-**  
**Makanan &  
Minuman Jadi**

**1**

**Rp. 48.599,-**  
**Tembakau & Sirih**

**2**

**Rp. 47.909,-**  
**Padi-padian**

**3**



**PENJELASAN TEKNIS**

1. **Pengeluaran rata-rata per kapita** adalah biaya yang dikeluarkan untuk konsumsi semua anggota rumah tangga selama sebulan baik yang berasal dari pembelian, pemberian maupun produksi sendiri dibagi dengan banyaknya anggota rumah tangga dalam rumah tangga tersebut.

**TECHNICAL NOTES**

1. **Per capita Average Expenditure** is the cost spent for all household members consumption during the month, whether from purchasing, giving or own production, divided by the number of household members in the household.

<https://wonogirikab.bps.go.id>



**ULASAN**

Besarnya pendapatan yang diterima rumah tangga dapat menggambarkan kesejahteraan suatu masyarakat. Namun data pendapatan yang akurat sulit diperoleh, sehingga dalam kegiatan Survei Kegiatan Ekonomi (Susenas) data ini didekati melalui pengeluaran rumah tangga.

Pengeluaran rumah tangga yang terdiri dari pengeluaran makanan dan bukan makanan dapat menggambarkan bagaimana penduduk mengalokasikan kebutuhan rumah tangga. Walaupun harga antar daerah berbeda, namun nilai pengeluaran rumah tangga masih dapat menunjukkan perbedaan tingkat kesejahteraan penduduk antar propinsi khususnya dilihat dari segi ekonomi.

Di tahun 2019, pengeluaran rata-rata perkapita sebulan untuk makanan adalah Rp.418.800,- sedangkan pengeluaran untuk bukan makanan sebesar Rp.375 846,-.

**DESCRIPTION**

*The household income can indicate the condition of public welfare. But the accurate data about household income is hard to get. National Social Economic Survey (Susenas), the data about household expenditure is collected to approach household income data.*

*The household expenditure which is classified into food and non-food consumption expenditure can describe how people allocate their household needs. Although the interregional prices are different, the household expenditures can depict the society welfare among regions.*

*In 2019, average expenditure per capita per month for food was 418,800 rupiahs while expenditure for non-food was 375,846 rupiahs.*

**Tabel**      **10.1 Persentase Penduduk Menurut Golongan Pengeluaran Per**  
**Table**      **Kapita Sebulan di Kabupaten Wonogiri (rupiah), 2019**  
**Percent Population by Expenditure Class per Capita in**  
**Wonogiri Regency (rupiahs), 2019**

<b>Golongan Pengeluaran per kapita</b> <i>Expenditure Class per Capita</i>	<b>Persentase Penduduk</b> <i>Percent Population</i>
<b>(1)</b>	<b>(2)</b>
< 299 999	7,49
300 000–499 999	28,71
500 000–749 999	22,98
750 000–999 999	16,20
1000 000+	24,62
<b>Jumlah/Total</b>	<b>100,00</b>

Sumber/Source: Survei Sosial Ekonomi Nasional/National Socioeconomic Survey

<https://wonogiri.bps.go.id>

## EXPENDITURE

**Tabel**      **10.2 Pengeluaran Rata-rata Perkapita Sebulan Menurut**  
**Table**        **Kelompok Makanan di Kabupaten Wonogiri (rupiah), 2019**  
**Average Expenditure Per Capita Per Month by Food Group**  
**in Wonogiri Regency (rupiahs), 2019**

<b>Kelompok Makanan Food Group</b>	<b>Pengeluaran Rata-rata Perkapita Sebulan/Average Expenditure Per Capita Per Month</b>	<b>Persentase Percent</b>
<b>(1)</b>	<b>(2)</b>	<b>(3)</b>
Padi-padian/Cereals	47 909	11
Umbi-umbian/Tubers	3 275	1
Ikan/Fish	14 721	4
Daging/Meat	16 747	4
Telur dan susu/Eggs and milk	26 494	6
Sayur-sayuran/Vegetables	34 539	8
Kacang-kacangan/Legumes	16 006	4
Buah-buahan/Fruits	17 573	4
Minyak dan lemak/Oil and fats	13 838	3
Bahan minuman/Beverage stuffs	19 975	5
Bumbu-bumbuan/Spices	10 076	2
Konsumsi lainnya/Miscellaneous food items	8 902	2
Makanan dan minuman jadi Prepared food and beverages	140 145	33
Tembakau dan sirih/Tobacco and betel	48 599	12
<b>Jumlah/Total</b>	<b>418 800</b>	<b>100</b>

Sumber/Source: Survei Sosial Ekonomi Nasional/National Socioeconomic Survey

**Tabel 10.3 Pengeluaran Rata-rata Perkapita Sebulan Menurut Kelompok Bukan Makanan di Kabupaten Wonogiri (rupiah), 2019**  
*Average Expenditure Per Capita Per Month by Non Food Group in Wonogiri Regency (rupiahs), 2019*

Kelompok Bukan Makanan <i>NonFood Group</i>	Pengeluaran Rata-rata Perkapita Sebulan/ <i>Average Expenditure Per Capita Per Month</i>	Persentase Percent
(1)	(2)	(3)
Perumahan, bahan bakar, penerangan, air <i>Housing and household facility</i>	183 265	49
Aneka barang dan jasa/ <i>Goods and services</i>	99 577	26
Biaya pendidikan/ <i>Education cost</i>	21 414	6
Biaya kesehatan/ <i>Health cost</i>	26 088	7
Pakaian, alas kaki, dan tutup kepala <i>Clothing, footwear, and headgear</i>	21 274	6
Barang yang tahan lama/ <i>Durable goods</i>	30 380	8
Pajak pemakaian dan premi asuransi <i>Taxes and insurances</i>	23 254	6
Keperluan pesta dan upacara <i>Parties and ceremonies</i>	18 097	5
<b>Jumlah/Total</b>	<b>375 846</b>	<b>100</b>

Sumber/Source: Survei Sosial Ekonomi Nasional/National Socioeconomic Survey





Jumlah Sarana  
Perdagangan sebanyak  
**2.375** buah yang terdiri  
dari **26** pasar, **26** toko  
dan **2.323** kios.



**PENJELASAN TEKNIS****TECHNICAL NOTES**

- |   |   |
|---|---|
| <ol style="list-style-type: none"> <li>1. Sistem pencatatan Statistik Ekspor dan Impor adalah “General Trade” dengan wilayah pencatatan meliputi seluruh wilayah kepabeanaan Indonesia.</li> <li>2. Pengesahan dokumen kepabeanaan ekspor dan impor dilakukan oleh Bea dan Cukai berdasarkan Persetujuan Muat/Bongkar Barang.</li> <li>3. Data ekspor berasal dari dokumen kepabeanaan BC 3.0 atau yang disebut dokumen Pemberitahuan Ekspor Barang (PEB) yang diisi oleh eksportir.</li> <li>4. Data impor berasal dari dokumen kepabeanaan BC 2.0 atau yang disebut dokumen Pemberitahuan Impor Barang (PIB), Pemberitahuan Impor Barang Khusus (PIBK), Pemberitahuan Pabean Free Trade Zone (PPFTZ) dan dokumen kepabeanaan BC 2.3 yang mencatat impor barang dari Luar Negeri ke Kawasan Berikat.</li> <li>5. Barang-barang yang dikirim ke luar negeri untuk diolah dicatat sebagai ekspor, sedangkan hasil olahan yang dikembalikan ke Indonesia dicatat</li> </ol> | <ol style="list-style-type: none"> <li>1. <i>The recording of export and import statistics is based on General Trade System covering all Indonesian customs areas.</i></li> <li>2. <i>The legalization of customs export and import documents is conducted by the Customs and Excise Office.</i></li> <li>3. <i>The export data are compiled based on customs export documents BC 3.0 or known as Export Declarations (PEB), filled by exporters.</i></li> <li>4. <i>The import data are compiled based on customs import documents BC 2.0 or known as Import Declarations Form (PIB), Import Declarations Form for Special Commodity (PIBK), Customs Declaration Form for Free Trade Zone (PPFTZ), and customs import documents BC 2.3 which records import goods from foreign country to Bounded Zones Area.</i></li> <li>5. <i>Goods send abroad for processing purposes are recorded as export while its product sent to Indonesia are recorded as import.</i></li> </ol> |
|---|---|



## TRADE

sebagai impor.

6. Barang-barang luar negeri yang diolah di dalam negeri dicatat sebagai barang impor meskipun barang olahan tersebut akan kembali ke luar negeri.
  7. Barang-barang yang tidak dicakup dalam pencatatan:
    - a. Pakaian dan barang-barang perhiasan penumpang.
    - b. Barang-barang bawaan penumpang dari/ke luar negeri untuk dipakai sendiri, kecuali lemari es, pesawat televisi, dan sebagainya.
    - c. Barang-barang untuk keperluan perwakilan kedutaan suatu negara.
    - d. Barang-barang ekspedisi dan ekshibisi atau pameran.
    - e. Barang-barang untuk militer yang diimpor langsung oleh angkatan bersenjata
    - f. Pembungkus/peti kemas untuk diisi kembali.
    - g. Uang dan surat-surat berharga.
    - h. Barang-barang contoh
  8. Sistem pengolahan dokumen impor/ekspor Indonesia adalah sistem "Carry Over" yaitu dokumen ditunggu selama satu bulan, setelah bulan berjalan, sedangkan
6. *Foreign goods processed in Indonesia are still recorded as imports although the products will be sent to abroad.*
  7. *The following goods are not included in the statistics:*
    - a. *Clothings and passengers' jewelry.*
    - b. *Luggage of passengers for own use, except refrigerators, television sets, etc.*
    - c. *Goods imported/exported for the use of foreign representative countries/embassies.*
    - d. *Goods for expeditions, and shows or exhibitions.*
    - e. *Military goods directly imported by the Armed Forces.*
    - f. *Packings/containers to be refilled.*
    - g. *Bank notes and securities*
    - h. *Sample goods*
  8. *The carry-over system is used in processing Indonesian export and import documents. Documents are processed one month after the current month, while those received*

dokumen-dokumen yang terlambat akan diolah pada bulan berikutnya. Dengan demikian dokumen bulan-bulan sebelumnya yang terlambat diterima dan masuk pada bulan berjalan, diperlakukan sebagai dokumen bulan pengolahan.

*later will be processed for the succeeding month. This means previous documents received in the current month will be treated as processed documents.*

9. **Pelabuhan Muat** adalah pelabuhan darimana barang diangkut ke luar negeri atau diekspor

9. **Port of loading** is port where the goods are transported out of the country or exported.

10. **Negara tujuan** adalah negara tujuan akhir yang diketahui untuk barang ekspor yang dikirim ke luar negeri

10. **Country of destination** is country that is known to export goods sent abroad.

11. **Jenis komoditi** adalah barang ekspor yang dicatat sesuai kode Harmonized System (HS)

11. **Type commodity** is exported goods recorded based on Harmonized System (HS) code.

**ULASAN**

Sektor perdagangan sebagai sektor tersier merupakan penunjang bagi berkembangnya sektor-sektor primer seperti sektor pertanian, pertambangan dan industri. Produk-produk ketiga sektor tersebut yang diperjualbelikan akan menjadi output bagi sektor perdagangan. Seiring dengan meningkatnya pertumbuhan ekonomi, jumlah sarana-sarana ekonomi khususnya perdagangan terus mengalami penambahan.

Tahun 2019 jumlah pasar di Kabupaten Wonogiri sebanyak 26 unit dan 2.323 kios.

**DESCRIPTION**

*Trading as a tertiary sector was supported by the developing of primary sectors such as: agriculture, mining and manufacturing. All of those production commodities from primary sectors become an output for trading activities. Since the economic growth was increased, the numbers of facility especially trading was also increased.*

*In 2019 there are 26 markets and 2,323 stands in Wonogiri Regency.*

**Tabel** 11.1 Jumlah Sarana Perdagangan Menurut Jenisnya di  
**Table** Kabupaten Wonogiri, 2015-2019  
*Number of Trading Facilities by Type of Facility in Wonogiri  
 Regency, 2015–2019*

Sarana Perdagangan <i>Trading Facilities</i>	2015	2016	2017	2018	2019
(1)	(2)	(3)	(4)	(5)	(6)
Pasar/Market	105	54	48	26	26
Toko/Store	-	-	30	77	26
Kios	2.410	2.410	2.410	2.353	2.323
Warung	-	-	-	-	-
<b>Jumlah/Total</b>	<b>2 515</b>	<b>2 464</b>	<b>2 488</b>	<b>2 456</b>	<b>2 375</b>



Pertumbuhan Ekonomi Kabupaten Wonogiri  
Tahun 2015-2019



3 Sektor Unggulan di Wonogiri  
Berdasarkan Persentase terhadap PDRB



Pertanian



Perdagangan



Industri





## PENJELASAN TEKNIS

1. Penghitungan statistik neraca nasional mengikuti buku petunjuk yang diterbitkan oleh Perserikatan Bangsa Bangsa (PBB) dikenal sebagai Sistem Neraca Nasional (SNN). SNN adalah rekomendasi internasional tentang bagaimana menyusun ukuran aktivitas ekonomi yang sesuai dengan standar neraca baku yang didasarkan pada prinsip-prinsip ekonomi. Rekomendasi yang dimaksud dinyatakan dalam sekumpulan konsep, definisi, klasifikasi, dan aturan neraca yang disepakati secara internasional dalam mengukur indikator tertentu seperti Produk Domestik Bruto (PDB). Salah satu bentuk adaptasi pencatatan statistik nasional adalah melakukan perubahan tahun dasar PDB Indonesia dari tahun 2000 ke 2010. Perubahan tahun dasar PDB dilakukan seiring dengan mengadopsi rekomendasi PBB yang tertuang dalam Sistem Neraca Nasional 2008 (SNA 2008).

## TECHNICAL NOTES

1. *The method used to estimate national accounts statistics is based on the standard guidelines formed by United Nation known as System of National Accounts (SNA). SNA is the internationally agreed standard set of recommendations on how to compile measures of economic activity in accordance with strict accounting conventions based on economic principles. The recommendations are expressed in term of a set of concepts, definitions, classifications and accounting rules that comprise the internationally agreed standard for measuring indicators such as Gross Domestic Product (GDP). One of the improvement in the national statistical system is to rebase GDP form base year 2000 to 2010 in order to capture current economic condition. It is in line with the United Nations (UN) recommendation on 2008 SNA.*
2. *The basic measure of the value added arising from economic activity is known as Gross Domestic Product at the national level and*



(provinsi/kabupaten) menggambarkan kemampuan suatu wilayah untuk menciptakan nilai tambah pada suatu waktu tertentu. Untuk menyusun PDB maupun PDRB digunakan 2 pendekatan, yaitu lapangan usaha dan pengeluaran. Keduanya menyajikan komposisi data nilai tambah dirinci menurut sumber kegiatan ekonomi (lapangan usaha) dan menurut komponen penggunaannya. PDB maupun PDRB dari sisi lapangan usaha merupakan penjumlahan seluruh komponen nilai tambah bruto yang mampu diciptakan oleh sektor-sektor ekonomi atas berbagai aktivitas produksinya. Sedangkan dari sisi pengeluaran menjelaskan tentang penggunaan dari nilai tambah tersebut.

3. PDB menurut lapangan usaha mengalami perubahan klasifikasi dari 9 lapangan usaha menjadi 17 lapangan usaha. PDB menurut lapangan usaha dirinci menurut total nilai tambah dari seluruh sektor ekonomi yang mencakup lapangan usaha Pertanian, Kehutanan, dan Perikanan; Pertambangan dan Penggalian; Industri Pengolahan; Pengadaan Listrik dan Gas; Pengadaan Air, Pengelolaan Sampah, Limbah dan

*Gross Regional Domestic Product (GRDP) at the regional level (provinces/regencies/municipalities). To compile these statistics, two approaches have been used, i.e. "production approach" and "expenditure approach". The first approach is to measure value added produced by various kinds of economic activities, while the second approach is to measure final uses of the country's output. In other words, GDP/GRDP is the sum of total value added produced by all economic industries (activities) and the way of using it.*

3. *GDP by industry classification changes from 9 sectors to 17 industries. GDP by industry is classified by types of economic activities such as Agriculture, Forestry and Fishing; Mining and Quarrying; Manufacturing; Electricity and Gas; Water supply, Sewerage, Waste Management and Remediation Activities; Construction; Wholesale and Retail Trade; Repair of Motor Vehicles and Motorcycles; Transportation and Storage; Accommodation and Food*

Daur Ulang; Konstruksi; Perdagangan Besar dan Eceran, Reparasi Mobil dan Sepeda Motor; Transportasi dan Pergudangan; Penyediaan Akomodasi dan Makan Minum; Informasi dan Komunikasi; Jasa Keuangan dan Asuransi; Real Estat; Jasa Perusahaan; Administrasi Pemerintahan, Pertahanan dan Jaminan Sosial Wajib; Jasa Pendidikan; Jasa Kesehatan dan Kegiatan Sosial; dan Jasa lainnya.

*Service Activities; Information and Communication; Financial and Insurance Activities; Real Estate Activities; Business Activities; Public Administration; Defence and Compulsory Social Security; Education; Human Health and Social Work Activities; and Other Services Activities.*

4. PDB menurut pengeluaran mengalami perubahan klasifikasi dimana pengeluaran konsumsi Lembaga Non Profit yang Melayani Rumah Tangga (LNPRT) yang sebelumnya termasuk bagian dari pengeluaran konsumsi rumah tangga menjadi komponen terpisah. Sehingga klasifikasi PDB menurut pengeluaran dirinci menjadi 7 komponen yaitu komponen pengeluaran konsumsi rumah tangga, pengeluaran konsumsi LNPRT, pengeluaran konsumsi pemerintah, pembentukan modal tetap bruto, perubahan inventori, ekspor barang dan jasa, dan impor barang dan jasa.

4. *GDP by expenditure classification changes where consumption expenditure Non-profit Institutions Serving Households (NPISH) previously included as part of household consumption expenditure is taken out into separate component. So that, GDP by type of expenditures is classified into: household consumption expenditure, NPISH consumption expenditure, government consumption expenditure, gross fixed capital formation, changes in inventories, exports of goods and services, and imports of goods and services.*

5. Pengeluaran konsumsi rumah tangga mencakup berbagai pengeluaran konsumsi akhir rumah

5. *Household consumption expenditures consist of expenditures incurred by*

## SYSTEM OF NATIONAL ACCOUNTS

tangga atas barang dan jasa untuk memenuhi kebutuhan individu ataupun kelompok secara langsung. Pengeluaran rumah tangga di sini mencakup makanan dan minuman selain restoran; pakaian, alas kaki dan jasa perawatannya; perumahan dan perlengkapan rumah tangga; kesehatan dan pendidikan; transportasi dan komunikasi; restoran dan hotel serta lainnya.

6. Pengeluaran Konsumsi Pemerintah terdiri dari Pengeluaran Konsumsi Individu dan Pengeluaran Konsumsi Kolektif. Barang dan jasa individu merupakan barang dan jasa privat, dimana ciri-ciri barang privat adalah
  - a) *Scarcity*, yaitu ada kelangkaan/keterbatasan dalam jumlah;
  - b) *Excludable consumption*, yaitu konsumsi suatu barang dapat dibatasi hanya pada mereka yang memenuhi persyaratan tertentu (biasanya harga);
  - c) *Rivalrous competition*, yaitu konsumsi oleh satu konsumen akan mengurangi atau menghilangkan kesempatan pihak lain untuk melakukan hal serupa. Contoh barang dan jasa yang dihasilkan pemerintah dan tergolong sebagai barang dan jasa individu adalah jasa pelayanan kesehatan pemerintah di rumah sakit/puskesmas dan jasa

*households, which are used for both individual or collective needs. Household consumptions are classified into food and beverages other than restaurants; clothing, footwear, and related maintenance services; housing and household equipment; health and education; transport and communication; restaurants and hotels; and others.*

6. *Government consumption expenditure consists of Individual Consumption Expenditure and Collective Consumption Expenditure. Individual goods and services are private goods and services, which the characteristics of private goods is a) Scarcity, that there is a scarcity/limited in number; b) Excludable consumption, the consumption of goods can be limited only to those who meet certain requirements (usually the price); c) Rivalrous competition, ie consumption by the consumer will reduce or eliminate the chance of another party to do so. Examples of goods and services produced by government and classified as goods and services of individuals is the government health services in hospitals/health centers and education services in*

pendidikan di sekolah/universitas negeri. Sedangkan barang dan jasa kolektif ekuivalen dengan barang publik yang memiliki ciri a) *Non rivalry*, yaitu penggunaan satu konsumen terhadap suatu barang tidak mengurangi kesempatan konsumen lain untuk juga mengkonsumsi barang tersebut; b) *Non excludable*, yaitu apabila suatu barang publik tersedia, maka tidak ada yang dapat menghalangi siapapun untuk memperoleh manfaat dari barang tersebut atau dengan kata lain setiap orang memiliki akses ke barang tersebut. Contoh barang dan jasa yang dihasilkan pemerintah dan tergolong sebagai barang dan jasa kolektif adalah jasa pertahanan yang dilakukan TNI dan keamanan yang dilakukan kepolisian.

*schools/universities. Collective goods and services equivalent to public goods characterized by a) Non-rivalry, namely the use of a consumer for an item does not reduce the chance of another consumer to also consume goods; b) Non-excludable, i.e. when a public good available, then nothing can hinder anyone to benefit from the goods or in other words everyone has access to the goods. Examples of goods and services produced by government and classified as collective goods and services is carried military defense services and the police's security.*

7. Pembentukan Modal Tetap Bruto (PMTB) mencakup pengadaan, pembuatan, dan pembelian barang modal. Barang modal dimaksud adalah barang-barang yang digunakan untuk proses produksi, tahan lama atau yang mempunyai umur pemakaian lebih dari satu tahun seperti bangunan, mesin-mesin dan alat angkutan. Termasuk pula di sini perbaikan besar (berat) yang sifatnya memperpanjang umur

7. *Gross Fixed Capital Formation (GFCF) includes procurement, manufacture, and the purchase of capital goods. Capital goods are goods which are used for the production process, durable or have a service life of more than one year such as buildings, machinery, and transportation equipment. Including here: huge improvement that are to extend the life or changing the shape or the capacity*

## SYSTEM OF NATIONAL ACCOUNTS

atau mengubah bentuk atau kapasitas barang modal tersebut. Pengeluaran barang modal untuk keperluan militer juga dicakup sebagai PMTB. Klasifikasi komponen PMTB dibagi menjadi 6 sub komponen yaitu Konstruksi; Mesin dan Peralatan; Kendaraan; Peralatan Lainnya; *Cultivated Biological Resources* (CBR) dan Produk Kekayaan Intelektual.

8. Ekspor barang dan jasa merupakan transaksi perdagangan barang dan jasa dari penduduk (residen) ke bukan penduduk (nonresiden). Impor barang dan jasa adalah transaksi perdagangan dari bukan penduduk ke penduduk. Ekspor atau impor barang terjadi pada saat terjadi perubahan hak kepemilikan barang antara penduduk dengan bukan penduduk (dengan atau tanpa perpindahan fisik barang tersebut). Pada PDB dengan tahun dasar 2010, ekspor dan impor barang dirinci menjadi nonmigas dan migas.
9. Produk Domestik Bruto maupun agregat turunannya disajikan dalam 2 (dua) versi penilaian, yaitu atas dasar "harga berlaku" dan atas dasar "harga konstan". Disebut sebagai harga berlaku karena

*of the capital goods. Capital expenditures for military purposes are also covered as GFCF. GFCF component are classified into six sub-components: Construction; Machinery and Equipment; vehicle; Other equipment; Cultivated Biological Resources (CBR) and Intellectual Property Product.*

8. *Exports of goods and services consist of transactions of goods and services from residents to non-residents. Imports of goods and services consist of transaction of goods and services from non-residents to residents. Exports and imports of goods occur when there are changes in ownership of goods between residents and non-residents (with or without physical movements of goods across frontiers). On the GDP at 2010 basic year, exports and imports of goods specified into non oil and gas and oil and gas.*
9. *GDP and its aggregations are presented in two forms: at current market prices and at constant base year market prices. In presenting current market prices, all aggregates are valued at current*

seluruh agregat dinilai dengan menggunakan harga pada tahun berjalan, sedangkan harga konstan penilaiannya didasarkan kepada harga satu tahun dasar tertentu, dalam publikasi ini digunakan harga tahun 2010.

*market prices, while base year constant market prices are shown by valuing all aggregates at fixed base year prices. Year of 2010 is used as the base year in this publication.*

10. Laju pertumbuhan Produk Domestik Bruto diperoleh dari perhitungan PDB atas dasar harga konstan. Diperoleh dengan cara mengurangi nilai PDB pada tahun ke-n terhadap nilai pada tahun ke n-1 (tahun sebelumnya), dibagi dengan nilai pada tahun ke n-1, dikalikan dengan 100 persen. Laju pertumbuhan menunjukkan perkembangan agregat pendapatan dari satu waktu tertentu terhadap waktu sebelumnya.

*10. Growth rate of Gross Domestic Product is derived from GDP at constant market prices. It is obtained by subtracting the value of GDP year n with the value of GDP year n-1, divided by the value of GDP year n-1 then multiplied by 100 percent. The growth rate of GDP explains the income growth during the given period.*

**ULASAN**

Untuk wilayah Kabupaten Wonogiri, pertumbuhan ekonominya menampakkan adanya peningkatan dari tahun 2016 hingga 2018. Pada tahun 2016 pertumbuhan ekonominya mencapai 5,25 persen, sedangkan tahun 2018 pertumbuhannya menjadi 5,41 persen. Namun di tahun 2019 pertumbuhannya menurun menjadi 5,14 persen.

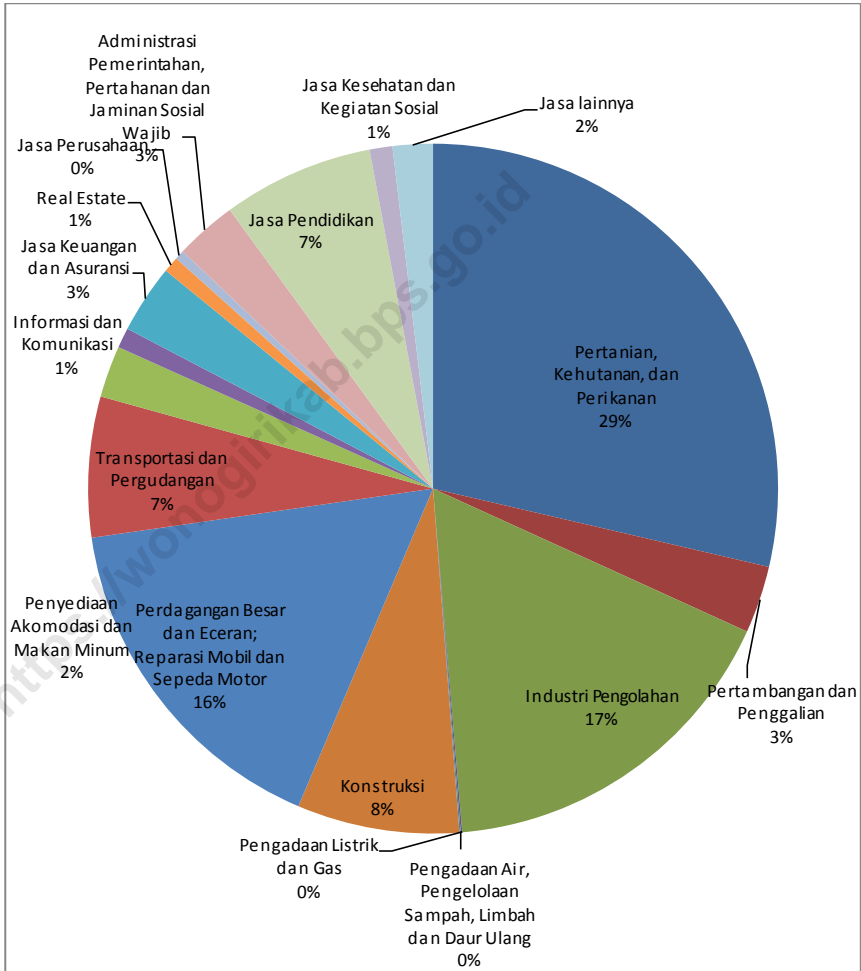
Sektor yang mengalami pertumbuhan paling tinggi pada tahun 2019 adalah sektor Informasi dan Komunikasi dengan pertumbuhan yang mencapai 11,97 persen. Diikuti oleh sektor Transportasi dan Pergudangan yang mengalami pertumbuhan sebesar 10,58 persen.

**DESCRIPTION**

*In Wonogiri Regency, the economic growth tends to have increased from 2016 to 2018. In 2016 the economic growth obtained 5.25 percent, whereas in 2018 were 5.41 percent. But in 2019 the economic growth were decreased to 5.14 percent.*

*The sector that most showed increasing growth in 2019 was Informations and Communications sector that having value of growth to 11.97 percent. It was followed by Transportation and Warehousesector that growth 10.58 percent.*

**Gambar 12.1** Distribusi Persentase Produk Domestik Regional Bruto Atas Dasar Harga Berlaku Menurut Lapangan Usaha di Kabupaten Wonogiri (persen), 2019  
**Picture** Percentage Distribution of Gross Regional Domestic Product at Current Market Prices by Industry in Wonogiri Regency (percent), 2019





**Tabel 12.1** Produk Domestik Regional Bruto Atas Dasar Harga Berlaku Menurut Lapangan Usaha di Kabupaten Wonogiri (miliar rupiah), 2016–2019  
*Gross Regional Domestic Product at Current Market Prices by Industry in Wonogiri Regency (billion rupiahs), 2016–2019*

Lapangan Usaha Industry		2016	2017	2018*	2019**
(1)	(2)	(3)	(4)	(5)	
<b>A</b>	Pertanian, Kehutanan, dan Perikanan	7 655,65	7 900,55	8 196,26	8 315,77
<b>B</b>	Pertambangan dan Penggalian	796,42	829,06	897,24	913,74
<b>C</b>	Industri Pengolahan	3 733,79	4 089,77	4 498,23	4 891,18
<b>D</b>	Pengadaan Listrik dan Gas	15,27	17,65	19,06	19,96
<b>E</b>	Pengadaan Air, Pengelolaan Sampah, Limbah dan Daur Ulang	14,85	16,03	16,90	18,09
<b>F</b>	Konstruksi	1 522,22	1 723,38	1 961,28	2 208,36
<b>G</b>	Perdagangan Besar dan Eceran; Reparasi Mobil dan Sepeda Motor	3 630,47	3 931,03	4 318,62	4 743,58
<b>H</b>	Transportasi dan Pergudangan	1 375,48	1 535,33	1 705,89	1 911,93
<b>I</b>	Penyediaan Akomodasi dan Makan Minum	545,55	591,55	635,60	702,39
<b>J</b>	Informasi dan Komunikasi	171,75	210,20	240,31	272,10
<b>K</b>	Jasa Keuangan dan Asuransi	736,99	803,79	879,16	936,21
<b>L</b>	Real Estate	173,75	189,53	202,68	213,99
<b>M,N</b>	Jasa Perusahaan	82,45	94,66	107,12	118,34
<b>O</b>	Administrasi Pemerintahan, Pertahanan dan Jaminan Sosial Wajib	709,59	764,57	795,44	841,52
<b>P</b>	Jasa Pendidikan	1 506,45	1 674,69	1 857,75	2 053,53
<b>Q</b>	Jasa Kesehatan dan Kegiatan Sosial	229,05	254,95	282,52	311,93
<b>R,S,T,U</b>	Jasa lainnya	348,31	417,45	465,12	511,34
Produk Domestik Regional Bruto Gross Regional Domestic Bruto		23 329,38	25 104,34	27 136,62	29 046,80

Sumber/Source: BPS Kabupaten Wonogiri/BPS-Statistics of Wonogiri Regency

**Tabel 12.2** Produk Domestik Regional Bruto Atas Dasar Harga Konstan 2010 Menurut Lapangan Usaha di Kabupaten Wonogiri (miliar rupiah), 2016–2019  
*Gross Regional Domestic Product at 2010 Constant Market Prices by Industry in Wonogiri Regency (billion rupiahs), 2016–2019*

Lapangan Usaha Industry		2015	2016	2017*	2018**
(1)	(2)	(3)	(4)	(5)	
A	Pertanian, Kehutanan, dan Perikanan	5 654,17	5 752,96	5 798,52	5 789,87
B	Pertambangan dan Penggalian	555,17	563,06	579,22	584,43
C	Industri Pengolahan	2 740,71	2 933,00	3 142,07	3 353,31
D	Pengadaan Listrik dan Gas	14,75	15,68	16,39	17,12
E	Pengadaan Air, Pengelolaan Sampah, Limbah dan Daur Ulang	13,03	13,92	14,53	15,42
F	Konstruksi	1 184,08	1 301,43	1 414,28	1 528,74
G	Perdagangan Besar dan Eceran; Reparasi Mobil dan Sepeda Motor	3 064,12	3 227,90	3 465,11	3 719,29
H	Transportasi dan Pergudangan	1 214,44	1 332,01	1 466,96	1 622,12
I	Penyediaan Akomodasi dan Makan Minum	439,43	467,93	496,37	539,81
J	Informasi dan Komunikasi	192,51	227,67	260,66	291,87
K	Jasa Keuangan dan Asuransi	539,51	567,92	599,01	628,26
L	Real Estate	151,67	161,51	168,45	174,18
M,N	Jasa Perusahaan	65,73	72,40	78,72	83,72
O	Administrasi Pemerintahan, Pertahanan dan Jaminan Sosial Wajib	508,61	523,07	536,82	560,62
P	Jasa Pendidikan	1 018,20	1 105,37	1 199,30	1 293,41
Q	Jasa Kesehatan dan Kegiatan Sosial	166,84	182,94	199,22	216,17
R,S,T,U	Jasa lainnya	318,42	339,52	363,87	396,43
<b>Produk Domestik Regional Bruto / Gross Regional Domestic Bruto</b>		<b>17 869,15</b>	<b>18 818,94</b>	<b>19 837,02</b>	<b>20 856,21</b>

Sumber/Source: BPS Kabupaten Wonogiri/BPS-Statistics of Wonogiri Regency

**Tabel 12.3 Distribusi Persentase Produk Domestik Regional Bruto Atas Dasar Harga Berlaku Menurut Lapangan Usaha di Kabupaten Wonogiri (persen), 2016–2019**  
**Percentage Distribution of Gross Regional Domestic Product at Current Market Prices by Industry in Wonogiri Regency (percent), 2016–2019**

Lapangan Usaha Industry		2016	2017	2018*	2019**
(1)	(2)	(3)	(4)	(5)	
<b>A</b>	Pertanian, Kehutanan, dan Perikanan	32,82	31,47	30,20	28,63
<b>B</b>	Pertambangan dan Penggalian	3,41	3,30	3,31	3,15
<b>C</b>	Industri Pengolahan	16,00	16,29	16,58	16,84
<b>D</b>	Pengadaan Listrik dan Gas	0,07	0,07	0,07	0,07
<b>E</b>	Pengadaan Air, Pengelolaan Sampah, Limbah dan Daur Ulang	0,06	0,06	0,06	0,06
<b>F</b>	Konstruksi	6,52	6,86	7,23	7,60
<b>G</b>	Perdagangan Besar dan Eceran; Reparasi Mobil dan Sepeda Motor	15,56	15,66	15,91	16,33
<b>H</b>	Transportasi dan Pergudangan	5,90	6,12	6,29	6,58
<b>I</b>	Penyediaan Akomodasi dan Makan Minum	2,34	2,36	2,34	2,42
<b>J</b>	Informasi dan Komunikasi	0,74	0,84	0,89	0,94
<b>K</b>	Jasa Keuangan dan Asuransi	3,16	3,20	3,24	3,22
<b>L</b>	Real Estate	0,74	0,75	0,75	0,74
<b>M,N</b>	Jasa Perusahaan	0,38	0,41	0,43	0,44
<b>O</b>	Administrasi Pemerintahan, Pertahanan dan Jaminan Sosial Wajib	3,04	3,05	2,93	2,90
<b>P</b>	Jasa Pendidikan	6,46	6,67	6,85	7,07
<b>Q</b>	Jasa Kesehatan dan Kegiatan Sosial	0,98	1,02	1,04	1,07
<b>R,S,T,U</b>	Jasa lainnya	1,73	1,79	1,85	1,88
Produk Domestik Regional Bruto Gross Regional Domestic Bruto		100,00	100,00	100,00	100,00

Sumber/Source: BPS Kabupaten Wonogiri/BPS-Statistics of Wonogiri Regency

**Tabel 12.4 Laju Pertumbuhan Produk Domestik Regional Bruto Atas Dasar Harga Konstan 2010 Menurut Lapangan Usaha di Kabupaten Wonogiri (persen), 2016–2019**  
***Growth Rate of Gross Regional Domestic Product at 2010 Constant Market Prices by Industry in Wonogiri Regency (percent), 2016–2019***

Lapangan Usaha Industry		2016	2017	2018*	2019**
(1)	(2)	(3)	(4)	(5)	
A	Pertanian, Kehutanan, dan Perikanan	3,23	1,75	0,79	-0,15
B	Pertambangan dan Penggalian	1,54	1,42	2,87	0,90
C	Industri Pengolahan	6,80	7,02	7,13	6,72
D	Pengadaan Listrik dan Gas	8,60	6,29	4,55	4,45
E	Pengadaan Air, Pengelolaan Sampah, Limbah dan Daur Ulang	1,94	6,83	4,36	6,15
F	Konstruksi	6,99	9,91	8,67	8,09
G	Perdagangan Besar dan Eceran; Reparasi Mobil dan Sepeda Motor	5,42	5,35	7,35	7,34
H	Transportasi dan Pergudangan	5,95	9,68	10,13	10,58
I	Penyediaan Akomodasi dan Makan Minum	7,27	6,49	6,08	8,75
J	Informasi dan Komunikasi	8,67	18,26	14,49	11,97
K	Jasa Keuangan dan Asuransi	9,87	5,27	5,47	4,88
L	Real Estate	6,80	6,49	4,29	3,40
M,N	Jasa Perusahaan	8,58	10,13	8,73	6,35
O	Administrasi Pemerintahan, Pertahanan dan Jaminan Sosial Wajib	2,62	2,84	2,63	4,44
P	Jasa Pendidikan	7,55	8,56	8,50	7,85
Q	Jasa Kesehatan dan Kegiatan Sosial	7,72	9,65	8,90	8,51
R,S,T,U	Jasa lainnya	4,06	6,63	7,17	8,95
<b>Produk Domestik Regional Bruto Gross Regional Domestic Bruto</b>		<b>5,25</b>	<b>5,32</b>	<b>5,41</b>	<b>5,14</b>

Sumber/Source: BPS Kabupaten Wonogiri/BPS-Statistics of Wonogiri Regency

**Tabel** 12.5 Laju Implisit Produk Domestik Regional Bruto Menurut Lapangan Usaha di Kabupaten Wonogiri (persen), 2015–2018  
**Table** 12.5 *Implicit Growth Rate of Gross Regional Domestic Product by Industry in Wonogiri Regency (percent), 2015–2018*

Lapangan Usaha Industry		2016	2017	2018*	2019**
(1)	(2)	(3)	(4)	(5)	
A	Pertanian, Kehutanan, dan Perikanan	2,15	1,43	2,93	1,61
B	Pertambangan dan Penggalian	5,56	2,64	5,20	0,93
C	Industri Pengolahan	4,49	2,35	2,67	1,89
D	Pengadaan Listrik dan Gas	5,31	8,76	3,25	0,30
E	Pengadaan Air, Pengelolaan Sampah, Limbah dan Daur Ulang	2,33	1,09	1,00	0,84
F	Konstruksi	1,12	3,01	4,72	4,17
G	Perdagangan Besar dan Eceran; Reparasi Mobil dan Sepeda Motor	2,19	2,78	2,34	2,33
H	Transportasi dan Pergudangan	0,59	1,77	0,89	1,36
I	Penyediaan Akomodasi dan Makan Minum	2,96	1,83	1,29	1,62
J	Informasi dan Komunikasi	0,12	3,49	-0,14	1,12
K	Jasa Keuangan dan Asuransi	3,09	3,61	3,7	1,53
L	Real Estate	1,34	2,43	2,54	2,11
M,N	Jasa Perusahaan	5,07	4,25	4,08	3,87
O	Administrasi Pemerintahan, Pertahanan dan Jaminan Sosial Wajib	4,70	4,77	1,37	1,30
P	Jasa Pendidikan	3,41	2,40	2,24	2,50
Q	Jasa Kesehatan dan Kegiatan Sosial	2,75	1,51	1,76	1,75
R,S,T,U	Jasa lainnya	3,24	4,63	3,96	0,91
<b>Produk Domestik Regional Bruto /Gross Regional Domestic Bruto</b>		<b>2,68</b>	<b>2,18</b>	<b>2,55</b>	<b>1,81</b>

Sumber/Source: BPS Kabupaten Wonogiri/BPS-Statistics of Wonogiri Regency

# PERBANDINGAN ANTAR KABUPATEN/KOTA REGENCY/MUNICIPAL COMPARATION

BAB  
Chapter

13

## Perbandingan Antar Kabupaten/Kota di Eks-Karesidenan Surakarta, 2017

### SURAKARTA

Penduduk **519** ribu orang  
IPM **81,86**  
Persentase Penduduk Miskin  
**8,70 %**

### BOYOLALI

Penduduk **984** ribu orang  
IPM **73,80**  
Persentase Penduduk Miskin  
**9,53 %**

### SRAGEN

Penduduk **890** ribu orang  
IPM **73,43**  
Persentase Penduduk Miskin  
**12,79 %**

### KLATEN

Penduduk **1.174** ribu orang  
IPM **75,29**  
Persentase Penduduk Miskin  
**12,28 %**

### KARANGANYAR

Penduduk **886** ribu orang  
IPM **75,89**  
Persentase Penduduk Miskin  
**9,55 %**

### SUKOHARJO

Penduduk **891** ribu orang  
IPM **76,84**  
Persentase Penduduk Miskin  
**7,14 %**

### WONOGIRI

Penduduk **959** ribu orang  
IPM **69,98**  
Persentase Penduduk Miskin  
**10,25 %**



**PENJELASAN TEKNIS**

1. Penduduk Indonesia adalah semua orang yang berdomisili di wilayah teritorial Indonesia selama 6 bulan atau lebih dan atau mereka yang berdomisili kurang dari 6 bulan tetapi bertujuan menetap.
2. Produk Domestik Bruto pada tingkat nasional serta Produk Domestik Regional Bruto (PDRB) pada tingkat regional (provinsi/kabupaten) menggambarkan kemampuan suatu wilayah untuk menciptakan nilai tambah pada suatu waktu tertentu. Untuk menyusun PDB maupun PDRB digunakan 2 pendekatan, yaitu lapangan usaha dan pengeluaran. Keduanya menyajikan komposisi data nilai tambah dirinci menurut sumber kegiatan ekonomi (lapangan usaha) dan menurut komponen penggunaannya. PDB maupun PDRB dari sisi lapangan usaha merupakan

**TECHNICAL NOTES**

1. *The population of Indonesia are all residents of the entire territory of Indonesia who have stayed for six months or longer, and those who intended to stay more than six months even though their length of stay is less than six months.*
2. *The basic measure of the value added arising from economic activity is known as Gross Domestic Product at the national level and Gross Regional Domestic Product (GRDP) at the regional level (provinces/regencies/municipalities). To compile these statistics, two approaches have been used, i.e. "production approach" and "expenditure approach". The first approach is to measure value added produced by various kinds of economic activities, while the second approach is to measure final uses of the country's output. In other words, GDP/GRDP is the sum of total value added produced by all economic industries (activities)*



penjumlahan seluruh komponen nilai tambah bruto yang mampu diciptakan oleh sektor-sektor ekonomi atas berbagai aktivitas produksinya. Sedangkan dari sisi pengeluaran menjelaskan tentang penggunaan dari nilai tambah tersebut.

*and the way of using it.*

3. Penduduk miskin adalah penduduk yang memiliki rata-rata pengeluaran per kapita per bulan di bawah Garis Kemiskinan.

3. *A person whose expenditure per capita per month is below the poverty line is considered to be poor.*

**ULASAN**

Jumlah penduduk semakin bertambah dari tahun ke tahun. Untuk wilayah Jawa Tengah pada tahun 2019, Kota Semarang merupakan Kabupaten/Kota dengan jumlah penduduk terbesar yaitu 1.809.096 jiwa mengalami kenaikan dibanding tahun 2018 yang sebesar 1.786.114 jiwa. Kota Magelang merupakan Kabupaten/Kota dengan jumlah penduduk paling sedikit yaitu 121.111 jiwa.

**DESCRIPTION**

*The population is increasing from year to year. For Central Java in 2019, Semarang Municipality is a District with the largest population as much as 1,809,096. This value was increasing compared to 2018 which amounted to 1,786,114. Magelang City population having the least population as much as 121,111.*

<https://wonogirikab.bps.go.id>

**Tabel 13.1 Jumlah Penduduk Menurut Kabupaten/Kota di Provinsi Jawa Tengah, 2015-2019**  
**Table Population by Regency/Municipality in Jawa Tengah Province, 2015-2019**

Kabupaten/Kota Regency/Municipality	2015	2016	2017	2018	2019
(1)	(2)	(3)	(4)	(5)	(6)
<i>Kabupaten/Regency</i>					
1. Cilacap	1 694 726	1 703 390	1 711 627	1 719 504	1.727.098
2. Banyumas	1 635 909	1 650 625	1 665 025	1 679 124	1.693.006
3. Purbalangga	898 376	907 507	916 427	925 193	933.989
4. Banjarnegara	901 826	907 410	912 917	918 219	923.192
5. Kebumen	1 184 882	1 188 603	1 192 007	1 195 092	1.197.982
6. Purworejo	710 386	712 686	714 574	716 477	718.316
7. Wonosobo	777 122	780 793	784 207	787 384	790.504
8. Magelang	1 245 496	1 257 123	1 268 396	1 279 625	1.290.591
9. Boyolali	963 690	969 325	974 579	979 799	984.807
10. Klaten	1 158 795	1 163 218	1 167 401	1 171 411	1.174.986
11. Sukoharjo	864 207	871 397	878 374	885 205	891.912
12. Wonogiri	949 017	951 975	954 706	957 106	959.492
13. Karanganyar	856 198	864 021	871 596	879 078	886.519
14. Sragen	879 027	882 090	885 122	887 889	890.518
15. Grobogan	1 351 429	1 358 404	1 365 207	1 371 610	1.377.788
16. Blora	852 108	855 573	858 865	862 110	865.013
17. Rembang	619 173	624 096	628 922	633 584	638.188
18. Pati	1 232 889	1 239 989	1 246 691	1 253 299	1.259.590
19. Kudus	831 303	841 499	851 478	861 430	871.311
20. Jepara	1 188 289	1 205 800	1 223 198	1 240 600	1.257.912
21. Demak	1 117 905	1 129 298	1 140 675	1 151 796	1.162.805
22. Semarang	1 000 887	1 014 198	1 027 489	1 040 629	1.053.786
23. Temanggung	745 825	752 486	759 128	765 594	772.018
24. Kendal	942 283	949 682	957 024	964 106	971.086
25. Batang	743 090	749 720	756 079	762 377	768.583
26. Pekalongan	873 986	880 092	886 197	891 892	897.711
27. Pemalang	1 288 577	1 292 609	1 296 281	1 299 724	1.302.813
28. Tegal	1 424 891	1 429 386	1 433 515	1 437 225	1.440.698
29. Brebes	1 781 379	1 788 880	1 796 004	1 802 829	1.809.096
<i>Kota/Municipality</i>					
1. Magelang	120 792	121 112	121 474	121 872	122.111
2. Surakarta	512 226	514 171	516 102	517 887	519.587
3. Salatiga	183 815	186 420	188 928	191 571	194.084
4. Semarang	1 701 114	1 729 083	1 757 686	1 786 114	1.814.110
5. Pekalongan	296 404	299 222	301 870	304 477	307.097
6. Tegal	246 119	247 212	248 094	249 003	249.905
<b>Jawa Tengah</b>	<b>33 774 141</b>	<b>34 019 095</b>	<b>34 257 865</b>	<b>34 490 835</b>	<b>34 718 204</b>

Sumber/ Source: BPS, Sensus Penduduk (SP) 2010 dan Proyeksi Penduduk Indonesia 2010–2035/BPS-Statistics Indonesia, 2010 Population Census and Indonesia Population Projection 2010–2035

**Tabel 13.2 Laju Pertumbuhan Produk Domestik Regional Bruto Atas Dasar Harga Konstan 2010 Menurut Kabupaten/Kota di Provinsi Jawa Tengah (persen), 2015–2019**  
**Rate of Growth of Gross Regional Domestic Product at Constant 2010 Prices by Regency/Municipality in Jawa Tengah Province (percent), 2015–2019**

Kabupaten/Kota Regency/Municipality		2015	2016	2017	2018	2019
(1)		(2)	(3)	(4)	(5)	(6)
<i>Kabupaten/Regency</i>						
1.	Cilacap	5,96	5,09	2,58	3,05	2,33
2.	Banyumas	6,12	6,05	6,34	6,45	6,32
3.	Purbalingga	5,47	4,85	5,37	5,42	5,65
4.	Banjarnegara	5,47	5,44	5,65	5,67	5,60
5.	Kebumen	6,28	5,01	5,15	5,52	5,58
6.	Purworejo	5,33	5,15	5,27	5,38	5,45
7.	Wonosobo	4,67	5,36	4,14	5,06	5,61
8.	Magelang	5,18	5,39	5,50	5,28	5,30
9.	Boyolali	5,96	5,33	5,80	5,72	5,96
10.	Klaten	5,30	5,17	5,34	5,47	5,57
11.	Sukoharjo	5,69	5,72	5,76	5,79	5,92
12.	Wonogiri	5,40	5,25	5,32	5,41	5,14
13.	Karanganyar	5,05	5,40	5,77	5,98	5,93
14.	Sragen	6,05	5,77	5,97	5,75	5,90
15.	Grobogan	5,96	4,51	5,85	5,83	5,37
16.	Blora	5,36	23,54	5,98	4,41	4,05
17.	Rembang	5,50	5,28	6,98	5,89	5,20
18.	Pati	6,01	5,49	5,67	5,72	5,86
19.	Kudus	3,88	2,54	3,21	3,24	3,10
20.	Jepara	5,10	5,06	5,39	5,85	6,02
21.	Demak	5,93	5,09	5,82	5,40	5,36
22.	Semarang	5,52	5,30	5,65	5,79	5,59
23.	Temanggung	5,24	5,02	5,03	5,13	5,05
24.	Kendal	5,21	5,56	5,78	5,77	5,69
25.	Batang	5,42	5,03	5,55	5,72	5,39
26.	Pekalongan	4,78	5,19	5,44	5,76	5,35
27.	Pemalang	5,58	5,43	5,61	5,70	5,80
28.	Tegal	5,49	5,92	5,38	5,51	5,58
29.	Brebes	5,98	5,11	5,65	5,22	5,86
<i>Kota/Municipality</i>						
1.	Magelang	5,11	5,23	5,42	5,46	5,44
2.	Surakarta	5,44	5,35	5,70	5,75	5,78
3.	Salatiga	5,17	5,27	5,58	5,84	5,88
4.	Semarang	5,82	5,89	6,70	6,52	6,86
5.	Pekalongan	5,00	5,36	5,32	5,69	5,50
6.	Tegal	5,45	5,49	5,95	5,87	5,77

Catatan/Note: \* Angka Sementara/ Preliminary Figures

\*\* Angka Sangat Sementara/ Very Preliminary Figures

Sumber/Source: BPS Provinsi Jawa Tengah / BPS-Statistics of Jawa Tengah

**Tabel 13.3 Jumlah Penduduk Miskin Menurut Kabupaten/Kota di Provinsi Jawa Tengah (ribu), 2015-2019**  
**Table Number of Poor Population by Regency/Municipality in Jawa Tengah Province (thousand), 2015-2019**

Kabupaten/Kota Regency/Municipality		2015	2016	2017	2018	2019
(1)	(2)	(3)	(4)	(5)	(6)	
<i>Kabupaten/Regency</i>						
1.	Cilacap	243,5	240,2	238,3	193,2	185,2
2.	Banyumas	285,9	283,9	283,2	226,2	211,7
3.	Purbalingga	176,5	171,8	171,9	144,2	140,1
4.	Banjarnegara	165,4	158,2	156,8	141,7	136,1
5.	Kebumen	241,9	235,9	233,4	208,7	201,3
6.	Purworejo	101,3	99,1	98,6	83,6	82,2
7.	Wonosobo	166,4	160,1	159,2	138,3	131,4
8.	Magelang	162,4	158,9	157,2	143,4	137,5
9.	Boyolali	120,0	117,0	116,4	98,2	93,8
10.	Klaten	172,3	168,0	165,0	151,7	144,1
11.	Sukoharjo	79,9	78,9	76,7	65,4	63,6
12.	Wonogiri	123,0	124,8	123,0	102,8	98,3
13.	Karanganyar	106,4	107,7	106,8	87,8	84,5
14.	Sragen	130,4	126,8	124,0	116,4	113,8
15.	Grobogan	184,5	184,1	181,0	168,7	161,9
16.	Blora	115,1	113,9	111,9	102,5	97,9
17.	Rembang	119,1	115,5	115,2	97,4	95,3
18.	Pati	147,1	144,2	141,7	123,9	119,0
19.	Kudus	64,1	64,2	64,4	60,0	58,0
20.	Jepara	100,6	100,3	99,0	86,5	83,5
21.	Demak	160,9	158,8	152,6	144,1	137,6
22.	Semarang	81,3	80,7	79,7	75,7	73,9
23.	Temanggung	87,5	87,1	86,8	75,4	72,6
24.	Kendal	109,3	107,8	106,1	94,7	91,2
25.	Batang	83,5	82,6	81,5	66,1	64,1
26.	Pekalongan	112,1	113,3	111,6	89,5	87,0
27.	Pemalang	235,5	227,1	225,0	208,3	200,7
28.	Tegal	143,5	144,2	141,8	114,1	109,9
29.	Brebes	352,0	348,0	343,5	309,2	293,2
<i>Kota/Municipality</i>						
1.	Magelang	10,9	10,6	10,6	9,6	9,1
2.	Surakarta	55,7	55,9	54,9	47,0	45,2
3.	Salatiga	10,6	9,7	9,6	9,2	9,2
4.	Semarang	84,3	83,6	80,9	73,7	72,0
5.	Pekalongan	24,1	23,7	22,5	20,5	20,2
6.	Tegal	20,3	20,3	20,1	19,4	18,6
Jawa Tengah		4.577,0	4.506,9	4.450,7	3.897,2	3.743,2

**Tabel 13.4** Indeks Pembangunan Manusia Menurut Kabupaten/Kota di Provinsi Jawa Tengah (ribu), 2015–2019  
**Table** Human Development Index by Regency/Municipality in Jawa Tengah Province (thousand), 2015–2019

Kabupaten/Kota Regency/Municipality	2015	2016	2017	2018	2019
(1)	(2)	(2)	(3)	(4)	(5)
<b>Kabupaten/Regency</b>					
1. Cilacap	67,77	68,6	68,90	69,56	69,98
2. Banyumas	69,89	70,49	70,75	71,30	71,96
3. Purbalangga	67,03	67,48	67,72	68,41	68,99
4. Banjarnegara	64,73	65,52	65,86	66,54	67,34
5. Kebumen	66,87	67,41	68,29	68,80	69,60
6. Purworejo	70,37	70,66	71,31	71,87	72,50
7. Wonosobo	65,70	66,19	66,89	67,81	68,27
8. Magelang	67,13	67,85	68,39	69,11	69,87
9. Boyolali	71,74	72,18	72,64	73,22	73,80
10. Klaten	73,81	73,97	74,25	74,79	75,29
11. Sukoharjo	74,53	75,06	75,56	76,07	76,84
12. Wonogiri	67,76	68,23	68,66	69,37	69,98
13. Karanganyar	74,26	74,9	75,22	75,54	75,89
14. Sragen	71,10	71,43	72,40	72,96	73,43
15. Grobogan	68,05	68,52	68,87	69,32	69,86
16. Blora	66,22	66,61	67,52	67,95	68,65
17. Rembang	68,18	68,6	68,95	69,46	70,15
18. Pati	68,51	69,03	70,12	70,71	71,35
19. Kudus	72,72	72,94	73,84	74,58	74,94
20. Jepara	70,02	70,25	70,79	71,38	71,88
21. Demak	69,75	70,1	70,41	71,26	71,87
22. Semarang	71,89	72,4	73,20	73,61	74,14
23. Temanggung	67,07	67,6	68,34	68,83	69,56
24. Kendal	69,57	70,11	70,62	71,28	71,97
25. Batang	65,46	66,38	67,35	67,86	68,42
26. Pekalongan	67,40	67,71	68,4	68,97	69,71
27. Pemalang	63,70	64,17	65,04	65,67	66,32
28. Tegal	65,04	65,84	66,44	67,33	68,24
29. Brebes	63,18	63,98	64,86	65,68	66,12
<b>Kota / Municipality</b>					
1. Magelang	76,39	77,16	77,84	78,31	78,80
2. Surakarta	80,14	80,76	80,85	81,46	81,86
3. Salatiga	80,96	81,14	81,68	82,41	83,12
4. Semarang	80,23	81,19	82,01	82,72	83,19
5. Pekalongan	72,69	73,32	73,77	74,24	74,77
6. Tegal	72,96	73,55	73,95	74,44	74,93
<b>Jawa Tengah</b>	<b>69,49</b>	<b>69,98</b>	<b>70,52</b>	<b>71,12</b>	<b>71,73</b>

Sumber/Source: BPS Provinsi Jawa Tengah / BPS-Statistics of Jawa Tengah

**Tabel 13.5** Persentase Penduduk Miskin Menurut Kabupaten/Kota di Provinsi Jawa Tengah, 2016-2019  
**Table** Percentage of Poor People by Regency/Municipality in Jawa Tengah Province, 2016-2019

Kabupaten/Kota Regency/Municipality	2016	2017	2018	2019
(1)	(2)	(3)	(4)	(5)
<i>Kabupaten/Regency</i>				
1. Cilacap	14,12	13,94	11,25	10,73
2. Banyumas	17,23	17,05	13,50	12,53
3. Purbalangga	18,98	18,80	15,62	15,03
4. Banjarnegara	17,46	17,21	15,46	14,76
5. Kebumen	19,86	19,60	17,47	16,82
6. Purworejo	13,91	13,81	11,67	11,45
7. Wonosobo	20,53	20,32	17,58	16,63
8. Magelang	12,67	12,42	11,23	10,67
9. Boyolali	12,09	11,96	10,04	9,53
10. Klaten	14,46	14,15	12,96	12,28
11. Sukoharjo	9,07	8,75	7,41	7,14
12. Wonogiri	13,12	12,90	10,75	10,25
13. Karanganyar	12,49	12,28	10,01	9,55
14. Sragen	14,38	14,02	13,12	12,79
15. Grobogan	13,57	13,27	12,31	11,77
16. Blora	13,33	13,04	11,90	11,32
17. Rembang	18,54	18,35	15,41	14,95
18. Pati	11,65	11,38	9,90	9,46
19. Kudus	7,65	7,59	6,98	6,68
20. Jepara	8,35	8,12	7,00	6,66
21. Demak	14,10	13,41	12,54	11,86
22. Semarang	7,99	7,78	7,29	7,04
23. Temanggung	11,60	11,46	9,87	9,42
24. Kendal	11,37	11,10	9,84	9,41
25. Batang	11,04	10,80	8,69	8,35
26. Pekalongan	12,90	12,61	10,06	9,71
27. Pemalang	17,58	17,37	16,04	15,41
28. Tegal	10,10	9,90	7,94	7,64
29. Brebes	19,47	19,14	17,17	16,22
<i>Kota/Municipality</i>				
1. Magelang	8,79	8,75	7,87	7,46
2. Surakarta	10,88	10,65	9,08	8,70
3. Salatiga	5,24	5,07	4,84	4,76
4. Semarang	4,85	4,62	4,14	3,98
5. Pekalongan	7,92	7,47	6,75	6,60
6. Tegal	8,20	8,11	7,81	7,47
<b>Jawa Tengah</b>	<b>13,27</b>	<b>13,01</b>	<b>11,32</b>	<b>10,80</b>

Sumber/Source: BPS Provinsi Jawa Tengah / BPS-Statistics of Jawa Tengah

**Tabel 13.6** Tingkat Pengangguran Terbuka dan Tingkat Partisipasi Angkatan Kerja (TPAK) Menurut Kabupaten/Kota di Provinsi Jawa Tengah, 2017-2019  
*Unemployment Rate (UR) and Labour Force Participation Rate (LFPR) by Regency/Municipality in Jawa Tengah Province, 2017-2019*

Kabupaten/Kota <i>Regency/Municipality</i>	TPT/ UR			TPAK/ LFPR		
	2017 (2)	2018 (3)	2019 (4)	2017 (5)	2018 (6)	2019 (7)
<i>Kabupaten/Regency</i>						
1. Cilacap	6,30	7,48	7,31	66,22	62,37	65,11
2. Banyumas	4,62	4,19	4,21	65,19	67,50	67,10
3. Purbalingga	5,33	6,06	4,78	71,68	70,33	67,88
4. Banjarnegara	4,72	4,00	4,47	70,95	71,78	69,85
5. Kebumen	5,58	5,52	4,76	66,84	65,53	68,48
6. Purworejo	3,64	4,51	2,96	64,48	66,63	66,62
7. Wonosobo	4,18	3,44	3,47	72,37	72,19	71,91
8. Magelang	2,44	2,91	3,12	74,49	71,28	74,55
9. Boyolali	3,67	2,16	3,12	69,96	72,14	72,39
10. Klaten	4,35	3,11	3,55	66,93	66,81	68,79
11. Sukoharjo	2,27	2,78	3,40	67,29	68,16	68,17
12. Wonogiri	2,38	2,28	2,54	71,22	74,99	69,67
13. Karanganyar	3,17	2,34	3,15	70,24	70,22	69,92
14. Sragen	4,55	4,82	3,34	71,12	66,96	67,43
15. Grobogan	3,02	2,24	3,59	72,15	70,63	69,10
16. Blora	2,85	3,26	3,89	70,21	72,81	68,35
17. Rembang	3,19	2,87	3,69	70,78	67,46	66,06
18. Pati	3,83	3,61	3,74	66,83	66,52	65,90
19. Kudus	3,56	3,33	3,86	71,75	71,98	71,83
20. Jepara	4,84	3,78	2,97	69,85	68,75	68,24
21. Demak	4,47	7,16	5,46	67,73	70,71	67,48
22. Semarang	1,78	2,28	2,58	76,37	72,22	74,38
23. Temanggung	2,97	3,24	2,99	74,37	73,96	76,09
24. Kendal	4,93	6,06	6,31	66,49	66,10	67,71
25. Batang	5,82	4,23	4,16	67,70	70,05	68,53
26. Pekalongan	4,39	4,41	4,43	70,98	70,32	70,90
27. Pemalang	5,59	6,21	6,50	65,57	65,01	66,14
28. Tegal	7,33	8,45	8,21	66,41	65,26	66,24
29. Brebes	8,04	7,27	7,43	67,42	67,03	65,93
<i>Kota / Municipality</i>						
1. Magelang	6,68	4,88	4,43	65,32	68,64	64,62
2. Surakarta	4,47	4,39	4,18	66,10	65,62	68,93
3. Salatiga	3,96	4,28	4,43	70,53	71,75	66,49
4. Semarang	6,61	5,29	4,54	69,87	65,56	66,42
5. Pekalongan	5,05	6,13	5,77	69,28	70,21	72,32
6. Tegal	8,19	7,94	8,07	66,33	65,24	69,38
Jawa Tengah	4,57	4,51	4,49	69,11	68,56	68,62

Sumber/Source: Survei Sosial Ekonomi Nasional/National Socio



**Tabel 13.7 Jumlah Penduduk Berumur 15 Tahun Keatas Menurut Kabupaten/Kota dan Jenis Kegiatan Selama Seminggu yang Lalu di Provinsi Jawa Tengah, 2019**  
**Number of Population Aged 15 Years and Over by Regency/Municipality and Type of Activity During Previous Week in Jawa Tengah Province, 2019**

Kabupaten/Kota Regency/Municipality	Angkatan Kerja/Economically Active			Bukan Angkatan Kerja Economically Inactive
	Bekerja Working	Pengang- guran Terbuka Unemployment	Jumlah Total	
(1)	(2)	(3)	(4)	(5)
<i>Kabupaten/Regency</i>				
1. Cilacap	780 198	61 491	841 689	450 964
2. Banyumas	832 017	36 536	868 553	425 859
3. Purbalingga	454 098	22 798	476 896	225 637
4. Banjarnegara	467 345	21 876	489 221	211 172
5. Kebumen	587 170	29 324	616 494	283 746
6. Purworejo	360 965	11 029	371 994	186 366
7. Wonosobo	411 532	14 799	426 331	166 540
8. Magelang	717 957	23 144	741 101	252 938
9. Boyolali	534 762	17 244	552 006	210 553
10. Klaten	616 528	22 686	639 214	290 029
11. Sukoharjo	460 954	16 243	477 197	222 804
12. Wonogiri	525 718	13 715	539 433	234 847
13. Karanganyar	466 565	15 181	481 746	207 214
14. Sragen	454 179	15 716	469 895	226 968
15. Grobogan	701 466	26 122	727 588	325 365
16. Blora	444 769	18 004	462 773	214 272
17. Rembang	318 264	12 185	330 449	169 767
18. Pati	626 261	24 312	650 573	336 622
19. Kudus	465 810	18 720	484 530	190 055
20. Jepara	628 994	19 239	648 233	301 705
21. Demak	556 013	32 127	588 140	283 473
22. Semarang	594 981	15 752	610 733	210 416
23. Temanggung	441 632	13 610	455 242	143 079
24. Kendal	472 712	31 823	504 535	240 640
25. Batang	385 747	16 755	402 502	184 830
26. Pekalongan	449 772	20 871	470 643	193 160
27. Pemalang	595 019	41 354	636 373	325 727
28. Tegal	645 698	57 742	703 440	358 571
29. Brebes	823 181	66 056	889 237	459 610
<i>Kota/Municipality</i>				
1. Magelang	60 048	2 781	62 829	34 400
2. Surakarta	274 808	12 003	286 811	129 299
3. Salatiga	97 782	4 528	102 310	51 558
4. Semarang	907 937	43 198	951 135	480 759
5. Pekalongan	158 635	9 709	168 344	64 425
6. Tegal	121 636	10 682	132 318	58 393
<b>Jawa Tengah</b>	<b>17 441 153</b>	<b>819 355</b>	<b>18 260 508</b>	<b>8 351 763</b>

Sumber: Survei Angkatan Kerja Nasional Agustus





Sensus  
Penduduk  
2020

# DATA

**MENCERDASKAN BANGSA**

*Enlighten The Nation*



**BADAN PUSAT STATISTIK  
KABUPATEN WONOGIRI**

*BPS-Statistics of Wonogiri Regency*

Jl. Pelem II No. 8 Wonogiri 57612

Telp (0273) 321055, Faks (0273) 321055

Homepage: <http://wonogirikab.bps.go.id> e-Mail : [bps3312@bps.go.id](mailto:bps3312@bps.go.id)

ISSN 0215-6220



9 770215 622007