

Kabupaten

SOLOK SELATAN DALAM ANGKA

Solok Selatan Regency in Figures



2018




**BADAN PUSAT STATISTIK
KABUPATEN SOLOK SELATAN**
BPS-Statistics of Solok Selatan Regency

Kabupaten

SOLOK SELATAN DALAM ANGKA

Solok Selatan Regency in Figures



2018

KABUPATEN SOLOK SELATAN DALAM ANGKA

Solok Selatan Regency In Figures

2018

ISBN: 9 786021 391495

No Publikasi : 13100.1701

Katalog / *Catalog* : 1102001.1310

Ukuran Buku / *Book Size* : 21 Cm x 15 cm

Jumlah Halaman / *Number of Page* : xxxiii + 341 halaman/*pages*

Naskah / *Manuscript* :

BPS Kabupaten Solok Selatan

BPS– Statistik of Solok Selatan Regency

Gambar Kulit / *Cover Design* :

BPS Kabupaten Solok Selatan

BPS– Statistik of Solok Selatan Regency

Diterbitkan oleh / *Published by* :

BPS Kab. Solok Selatan

BPS -Statistics of Solok Selatan Regency

Dicetak Oleh / *Printed by* :

CV.Graphik Dwipa (Cetakan 1 : Edition 1)

Dilarang mengumumkan, mendistribusikan, mengkomunikasikan, dan/atau menggandakan sebagian atau seluruh isi buku ini untuk tujuan komersial tanpa izin tertulis dari Badan Pusat Statistik (UU No 28 Tahun 2014 tentang Hak Cipta Pasal 43 huruf b)

Prohibited to announce, distributed,communicate, and/or copy part or allof this bookfor commercial purposewithout permissionfrom BPS-Statistic Indonesia (Law No 28 Year 2014 About Copyright Article 43 letter b)



**Badan Pusat Statistik
Kab. Solok Selatan**



Ir. Mukhdam



KATA PENGANTAR

Solok Selatan Dalam Angka 2018 merupakan publikasi yang memuat data dari berbagai bidang, baik yang berhubungan dengan kondisi geografis daerah, aspek pemerintahan, kependudukan maupun yang berkaitan dengan karakteristik sosial ekonomi masyarakat.

Publikasi ini diterbitkan setiap tahunnya oleh Badan Pusat Statistik Kabupaten Solok Selatan. Kepada semua pihak yang telah memberikan bantuan dan kerjasamanya dalam penyusunan buku ini, kami ucapkan terima kasih yang setulus-tulusnya, semoga publikasi ini bermanfaat bagi pengguna data.

Meskipun publikasi ini telah disiapkan dengan sebaik-baiknya, kami menyadari masih ada kesalahan dan kekurangan yang mungkin ditemui. Oleh karena itu sangat diharapkan kritikan dan saran untuk perbaikan penerbitan selanjutnya.

Padang Aro, Agustus 2018
Kepala BPS
Kabupaten Solok Selatan

Ir. Mukhdam



P R E F A C E

The “ 2018 Solok Selatan Regency in figures “ is publication contains data on various fields. It is intended to provide information on the geographic condition, government, and general socio economic condition of the population in Solok Selatan Regency.

This publication is a continuation of the previous publication prepared by BPS – Statistic of Solok Selatan Regency. To whom involved in supporting this publication we would like to express our sincerest appreciation and gratitude.

Although this publication has been prepared for a better publication than the previous ones, it is realized that there are still some weaknesses. Suggestions and criticism for improving this Year Book are always welcome.

*Padang Aro, Agustus 2018
Chief Statistician Of
BPS of Solok Selatan Regency*

Ir. Mukhdam

DAFTAR ISI /
CONTENS

	Halaman/ Page
Kata Pengantar	ix
<i>Preface</i>	x
Daftar Isi / <i>Contents</i>	xi
Daftar Tabel / <i>List of Table</i>	xii
Daftar Gambar / <i>List of Figure</i>	xxxvii
Penjelasan Umum	xxxviii
<i>Explanation Notes</i>	xxxix
I Keadaan Geografi / <i>Geographical Condition</i>	1
II Pemerintahan / <i>Government</i>	17
III Penduduk dan Angkatan Kerja / <i>Population and Labour Force</i>	77
IV Sosial / <i>Social Affair</i>	95
V Pertanian / <i>Agriculture</i>	169
VI Perindustrian, Listrik dan Air Minum / <i>Industry, Electricity and Water Supply</i>	235
VII Perdagangan/ <i>Trade</i>	259
VIII Hotel dan Pariwisata <i>Hotel and Tourism</i>	268
IX Transportasi dan Pariwisata <i>Transportatio and Tourism</i>	283
X Keuangan dan Koperasi/ <i>Finance and Cooperative</i>	299
XI Pengeluaran Penduduk/.....	315
XII Pendapatan Regional/ <i>Regional Income</i>	321
XIII Perbandingan Antar Kabupaten./ <i>Regency Comparison</i>	333

DAFTAR TABEL /
LIST OF TABLE

Halaman /
Page

I. KEADAAN GEOGRAFI/ <i>GEOGRAPHICAL SITUATION</i>	
1.1	Keadaan Geografi Kabupaten Solok Selatan 2017 / <i>Geographical Location of Solok Selatan Regency 2017</i> 6
1.2	Luas Daerah Kabupaten/ Kota Se-Sumatera Barat 2017 / <i>Area by Regency/Municipality in Sumatera Barat 2017</i> 7
1.3	Luas Daerah menurut Kecamatan di Kabupaten Solok Selatan 2017/ <i>Area by Subdistrict in Solok Selatan Regency 2017</i> 8
1.4	Tinggi Kecamatan Dari Permukaan Laut 2017/ <i>The Elevation of Sub district Above Sea Level 2017</i> 9
1.5	Sungai-sungai dan Lokasinya 2017/ <i>Rivers And Their Location 2017</i> 10
1.6	Luas Lahan dan Persentasenya Menurut Jenis Penggunaannya/ <i>Percentage Of Land Area By Kind Of use</i> 11
1.7	Jumlah Hari Hujan dan Curah Hujan di Kabupaten Solok Selatan 2017 <i>Number of Rainy Days And Precipitation in Solok Selatan Regency 2017</i> 12
1.8	Jarak Antara Pusat Pemerintahan Kabupaten Solok Selatan dengan Pemerintahan Kabupaten /Kota Se-Sumatera Barat 2017 / <i>Distances Betwee Capital of Solok Selatan Regency and Capitals of Regency/Municipality in Sumatera Barat 2017</i> 13
1.9	Jarak dari Ibu Kabupaten Ke Ibu Kota Kecamatan dan Nagari di Solok Selatan 2017/ <i>Distances between Padang Aro and Capitals of Sub districts and Traditional Entities in Solok Selatan Regency 2017</i> 14
1.10	Jarak antara Padang Aro ke Beberapa Kota dalam Propinsi Sumatera Barat 2017/ <i>Distances Between Padang Aro and Some Towns in Sumatera Barat 2017</i> 15
1.11	Jarak Padang Aro ke Berbagai Kota di Jalan Lintas Sumatera 2017/ <i>Distances Between Padang Aro and Some Towns on Sumatera Highway</i> 16

II. PEMERINTAHAN / GOVERNMENT

2.1	Jumlah Nagari dan Jorong Menurut Kecamatan/ Number of <i>Traditional Entities and Sub Traditional Entities by Subdistrict</i>	22
2.2	Daftar Nama Nagari dan Jorong Menurut Kecamatan/ <i>List of Traditional Entities and Sub Traditional Entities by Subdistrict</i>	23
2.3	Nama-Nama Bupati Solok Selatan / <i>Name of Regents of Solok Selatan Regency</i>	35
2.4	Jumlah Pegawai Negeri Sipil di Lingkungan Pemda Kabupaten Solok Selatan menurut Jenis Kelamin 2017/ Number of Civil Servants <i>of Home Affairs Department in Solok Selatan Regency by Sex 2017</i>	36
2.5	Jumlah Pegawai Negeri Sipil di Lingkungan Pemda Kabupaten Solok Selatan diperinci menurut Golongan 2017/ Number of Civil Servants <i>of Home Affairs Department in Solok Selatan Regency by Class 2017</i>	38
2.6	Jumlah Pegawai Negeri Sipil di Lingkungan Pemda Kabupaten Solok Selatan Diperinci menurut Pendidikan 2017/ <i>Number of Civil Servants of Home Affairs Department in Solok Selatan Regency by Educational Attainment 2017</i>	40
2.7	Jumlah Pegawai Negeri Sipil di Lingkungan Pemda Kabupaten Solok Selatan menurut Kelompok Umur 2017/ Number of Civil Servants of <i>Home Affairs Department in Solok Selatan Regency by Age Group 2017</i>	42
2.8	Jumlah Pegawai Negeri Sipil di Lingkungan Pemda Kab. Solok Selatan Yang Telah Mengikuti Diklat Perjenjangan 2017/ <i>Number of Civil Servant of Home Affairs Department in Solok Selatan Regency by Educational and Training Level 2017</i>	44
2.9	Jumlah Pegawai Negeri dan Pegawai Tidak Tetap di Lingkungan Pemda Kabupaten Solok Selatan 2017/ <i>Number of Civil Servant and Erratic Officer of Home Affairs Department by Eclonering in Solok Selatan Regency 2017</i>	46
2.10	Jumlah Pegawai Negeri/Karyawan di Luar Lingkungan Pemda Kabupaten Solok Selatan diperinci menurut Jenis Kelamin 2017/ <i>Number of Civil Servants Out of Home Affairs Department in Solok Selatan Regency by Sex 2017</i>	48

2.11	Jumlah Pegawai Negeri/Karyawan di Luar lingkungan Pemda Kabupaten Solok Selatan diperinci menurut Golongan 2017/ <i>Number of Civil Servant Out of Home Affairs Department in Solok Selatan Regency by Class 2017</i>	49
2.12	Jumlah Pegawai Negeri Sipil/ Karyawan di Luar Lingkungan Pemda Kabupaten Solok Selatan Diperinci menurut Pendidikan 2017/ <i>Number of Civil Servants Out of Home Affairs Department in Solok Selatan Regency by Educational Attainment 2017</i>	50
2.13	Jumlah Pegawai Negeri/ Karyawan di Luar Lingkungan Pemda Kabupaten Solok Selatan menurut Kelompok Umur 2017/ <i>Number of Civil Servants Out of Home Affairs Department in Solok Selatan Regency by Age Group 2017</i>	51
2.14	Jumlah Penerangan / Penyuluhan Yang Dilaksanakan Setiap Bulan 2017 / <i>Number of Information Dissemination Conducted Monthly 2017</i>	52
2.15	Jumlah Berita Tentang Kabupaten Solok Selatan yang Dimuat Surat Kabar Daerah dan Nasional 2017/ <i>Frequency of Solok Selatan Regency Written on National and Local News 2017</i>	53
2.16	Jumlah Sertifikat Tanah yang Dikeluarkan Menurut Jenis Hak Atas Tanah di Kabupaten Solok Selatan, 2011 - 2017	54
2.17	Jumlah Kendaraan Dinas Di Lingkungan Pemerintah Daerah *) Kabupaten Solok Selatan Keadaan Akhir Tahun 2017/ <i>Number of State Vehicle in Solok Selatan Local Government *) Condition End of 2017</i>	55
2.18	Pelaksanaan Pemeriksaan Oleh Inspektorat Daerah Kabupaten Solok Selatan 2017 / <i>Frequency of Inspection Implemented by the Inspectorate of Solok Selatan Regency 2017</i>	56
2.19	Nama- nama Ketua DPRD Kabupaten Solok Selatan / <i>Name of Heads of Solok Selatan Regency Legislative Assembly</i>	57
2.20	Komposisi Keanggotaan DPRD Kabupaten Solok Selatan Periode 2014 – 2019 / <i>Composition of Legislative Assembly Membership of Solok Selatan Regency, Period of 2014 – 2019</i>	58

2.21	Nama-Nama Anggota DPRD Kabupaten Solok Selatan Periode 2017 – 2019 Menurut Komisi/ <i>Number of Assembly Members at Solok Selatan Regency Period of 2014 – 2019</i>	59
2.22	Komposisi Keanggotaan DPRD Kabupaten Solok Selatan Hasil Pemilu 2017 Menurut Tingkat Pendidikan / <i>Composition of Assembly Members at Solok Selatan Regency, Resulted by The 2017 General Election by Level of Education</i>	61
2.23	Jumlah Suara Untuk Pemilihan Keanggotaan DPRD II, DPRD I, dan DPR Pada Pemilihan Umum 2017/ <i>Number of Votes For Electing The Members of Legislative Assembly at Regency/ Municipality, Provincial and National Level, Resulted by The 2017 General Election</i>	62
2.24	Persentase Jumlah Suara Untuk Pemilihan Keanggotaan DPRD II, DPRD I dan DPR Pada Pemilihan Umum 2017 Menurut Partai/ <i>Percentage of Votes For Electing The Members of Legislative Assembly at Regency/Municipality, Provincial, and National Levels, Resulted by the 2017 General Election</i>	64
2.25	Jumlah Kegiatan/Sidang yang Telah Dilaksanakan DPRD Kabupaten Solok Selatan 2017/ <i>Number of Convening Activities Implemented by Solok Selatan Regency Legislative Assembly 2017</i>	66
2.26	Komposisi Anggota DPRD Kabupaten Solok Selatan Hasil Pemilu 2017 Menurut Kelompok Umur (Tahun)/ <i>Composition of Assembly Members at Solok Selatan Regency, Resulted by The 2017 General Election by Age Group (Year)</i>	67
2.27	Jumlah Keputusan DPRD Menurut Jenis Keputusan di Kabupaten Solok Selatan, 2011 – 2017/ <i>Number of Legislative Assembly Decison of Solok Selatan Regency, 2011 – 2017</i>	68
2.28	Jumlah Anggota DPRD Menurut Partai Politik dan Jenis Kelamin Kabupaten Solok Selatan, 2017/ <i>Number of Legislative Assembly Membership of Solok Selatan Regency by Political Party and Sex, 2017</i>	69
2.29	Jumlah Kecelakaan dan Korban Lalu Lintas di Kabupaten Solok Selatan, 2010 – 2017/ <i>Number of Traffic Accidents and Victim in Solok Selatan Regency, 2010 – 2017</i>	70
2.30	Jumlah Perkara yang Diterima dan Diselesaikan Menurut Bulan di Kabupaten Solok Selatan 2017/ <i>Many Cases That Accepted and Completed by Month in Solok Selatan Regency 2017</i>	71

2.31	Jumlah Narapidana Menurut Bulan dan Jenis Kelamin di Kabupaten Solok Selatan 2017/ The Number of Inmates by Month and Sex in <i>Solok Selatan Regency 2017</i>	72
2.32	Jumlah Pembelian Kendaraan Dinas Baru Di Lingkungan Pemerintah Daerah Kabupaten Solok Selatan 2017 / <i>Number of New State Vehicle in Solok Selatan Local Government 2017</i>	73
III. PENDUDUK DAN ANGKATAN KERJA / <i>POPULATION AND LABOUR FORCE</i>		
3.1.1	Luas Daerah, Jumlah Penduduk, Dan Rata- Rata Kepadatan Penduduk Menurut Kecamatan 2017 / Land Area, Population and Population <i>Density by Subdistrict 2017</i>	83
3.1.2	Jumlah Penduduk Berdasarkan Kelompok Umur dan Jenis Kelamin di Kabupaten Solok Selatan 2017/ Population by Age Group and Sex <i>in Solok Selatan Regency 2017</i>	84
3.1.3	Penduduk Solok Selatan Berumur 15 Tahun ke Atas yang Termasuk Angkatan Kerja Menurut Kelompok Umur 2017/ <i>Solok Selatan Population 15 Years of Age and Over Who Are in Labor Force by Age Group 2017 ...</i>	85
3.1.4	Jumlah Penduduk Menurut Jenis Kelamin, Rasio Jenis Kelamin dan Kecamatan 2017 / Number of Population by Sex, Sex Ratio and <i>Subdistrict 2017</i>	86
3.2.1	Jumlah Pencari Kerja yang Terdaftar di Kabupaten Solok Selatan Menurut Tingkat Pendidikan yang Ditamatkan 2017/ <i>Number of Registered Job Seekers by Educational Attainment 2017</i>	87
3.2.2	Penduduk Solok Selatan Berumur 15 Tahun Ke Atas Menurut Jenis Kegiatan dan Jenis Kelamin 2017/ Population of 15 Years and Over <i>by Type of Activity and Sex in Solok Selatan Regency 2017</i>	88

3.2.3	Penduduk Solok Selatan Berumur 15 Tahun Keatas Yang Termasuk Pengangguran Terbuka Menurut Pendidikan yang Ditamatkan dan Jenis Kelamin 2017/ Solok Selatan Population 15 Years of Age and Over Who Were Categorized Unemployment by Educational Attainment and Sex 2017	89
3.2.4	Penduduk Solok Selatan Berumur 15 tahun Ke atas Menurut Jenis Kegiatan Utama 2010 - 2017/ Population of 15 Years and Over by Type of Activity in Solok Selatan Regency 2010- 2017	90
3.2.5	Penduduk Solok Selatan Berumur 15 tahun Ke atas yang Bekerja Menurut Lapangan Usaha dan Jenis Kelamin 2017/ Population of 15 Years And Over that Working by Industrial Origin and Sex in Solok Selatan Regency 2017	91
3.2.6	Penduduk Solok Selatan Berumur 15 tahun Ke atas yang Bekerja Menurut Status Pekerjaan Utama dan Jenis Kelamin 2017/ Population of 15 Years And Over that Working by Industrial Origin and Sex in Solok Selatan Regency 2017	92
3.2.7	Jumlah Rumah Tidak Layak Huni di Kabupaten Solok Selatan Menurut Kecamatan 2017/ Many House are not Livable in Solok Selatan Regency by Subdistrict 2017	93
3.2.8	Jumlah Orang Cacat di Kabupaten Solok Selatan Menurut Tingkat Kecacatannya 2017 / The Number of People with Disabilities in Solok Selatan Regency by Level of Disability 2017	94

IV. S O S I A L / S O S I A L

4.1.1	Jumlah Pendidikan Anak Usia Dini (PAUD) Non Formal Menurut Lembaga, Murid dan Guru / Number of Institution Public and Teachers at Early Age Education 2017	101
4.1.2	Jumlah Taman Kanak-kanak, Murid, Guru dan Lokal (Paud Formal) Number Of Pupil, Teachers And Classes At Kindergartens 2017	102
4.1.3	Jumlah Sekolah, Murid, Guru dan Kelas pada Sekolah Dasar Negeri dan Swasta/ Number of School, Pupil, teachers and Classes at Public and Private Elementary School 2017	103

4.1.4	Jumlah Murid Baru dan Lulusan Sekolah Dasar Negeri dan Swasta <i>Number of New Pupils and Graduates at Government and Private Of Elementary School 2017</i>	105
4.1.5	Jumlah Sekolah, Murid, Guru dan Kelas pada Sekolah Menengah Pertama Negeri dan swasta/ <i>Number of School, Pupil, Teachers and Classes at Public and Private Junior High School 2017</i>	106
4.1.6	Jumlah Murid Baru dan Lulusan SMP Negeri dan Swasta/ <i>Number of New Pupils and Graduates at Government and Private Of Junior School 2017</i>	108
4.1.7	Jumlah Sekolah, Murid, Guru dan Kelas pada Sekolah Menengah Atas Negeri dan swasta/ <i>Number of School, Pupil, Teachers and Classes at Public and Private Senior High School 2017</i>	109
4.1.8	Jumlah Murid Baru dan Lulusan SMA Negeri dan Swasta/ <i>Number of New Pupils and Graduates at Government and Private Of Senior High School 2017</i>	111
4.1.9	Jumlah Sekolah, Murid, Guru dan Kelas pada Sekolah Menengah Kejuruan (SMK) Negeri dan swasta/ <i>Number of School, Pupil, Teachers and Classes at Public and Private Special of Senior High School 2017</i>	112
4.1.10	Jumlah Murid Baru dan Lulusan SMK Negeri dan Swasta/ <i>Number of New Pupils and Graduates at Government and Private Of Specialist Senior High School 2017</i>	114
4.1.11	Jumlah Sekolah, Murid, Guru dan Kelas pada Sekolah Lanjutan Atas (SMA+SMK) Negeri dan swasta/ <i>Number of School, Pupil, Teachers and Classes at Public and Private General Senior High School 2017</i>	115

4.1.12	Jumlah Murid Baru dan Lulusan SLTA Negeri dan Swasta(SMU+SMK)/ <i>Numberof New Pupils and Graduatesat Government and Private Of GeneralSenior High School 2017</i>	116
4.1.13	Jumlah Sekolah, Murid, Guru dan Kelas pada Madrasah Ibtidaiyah Negeri dan swasta/ <i>Number of School,Pupil, Teachers and Classes at Public and Private General Islamic Elementary School 2017</i>	117
4.1.14	Jumlah Murid Baru dan Lulusan MIN Negeri dan Swasta/ <i>Numberof New Pupils and Graduatesat Government and Private Of Islamic Elementary School 2017</i>	119
4.1.15	Jumlah Sekolah, Murid, Guru dan Kelas pada Madrasah Tsanawiyah Negeri dan swasta/ <i>Number of School,Pupil, Teachers and Classes at Public and Private Islamic Junior School 2017</i>	120
4.1.16	Jumlah Murid Baru dan Lulusan MTS Negeri dan Swasta/ <i>Numberof New Pupils and Graduates at public and Private Of Islamic Junior School 2017</i>	122
4.1.17	Jumlah Sekolah, Murid, Guru dan Kelas pada Madrasah Aliyah Negeri dan swasta/ <i>Number of School,Pupil, Teachers and Classes at Public and Private Islamic Senior School 2017</i>	123
4.1.18	Jumlah Murid Baru dan Lulusan Madrasah aliyah Negeri dan Swasta/ <i>Number of Public Islamic Junior High Schools and Public Islamic Senior High Schools by Subdistrict 2017</i>	125
4.1.19	Perguruan Tinggi, Mahasiswa dan tenaga edukatif Negeri dan Swasta Kab. Solok Selatan/ <i>Number of Universities, students and Lectures Privates and State in Solok Selatan Regency 2017</i>	126
4.1.20	Angka Partisipasi Murni (APM) dan Angka Partisipasi Kasar (APK) Menurut Jenjang Pendidikan di Kabupaten Solok Selatan 2017/ <i>Net Enrollment Rate and Gross Enrollment Rate by Levels of Education in Solok Selatan Regency 2017</i>	127

4.2.1	Jumlah Tenaga Kesehatan Menurut Puskesmas, RSU dan Kantor Dinas Kesehatan 2017/ Number of Medical Personals by Public Health Centers, Public Hospitals, and Health Extension Service 2017	128
4.2.2	Jumlah Puskesmas, Puskesmas Pembantu dan Posyandu Menurut Kecamatan 2017/ Number of Public Health Centers, Sub Public Health Centers and Integrated Service Post by Subdistrict 2017	129
4.2.3	Jumlah Puskesmas Rawatan Dan Non Rawatan Menurut Kecamatan 2017/ Number of Public Health Centre Patients and Non Patients by Subdistrict 2017	130
4.2.4	Jumlah Fasilitas Kesehatan Menurut Pemilikan 2017/ Number of Health Facilities by Ownership 2017	131
4.2.5	Pencegahan Berbagai Penyakit oleh Dinas Kesehatan 2017/ Prevention From Various Diseases by Health Extension Service 2017	132
4.2.6	Jumlah Kunjungan, Lahir Hidup, Lahir Mati, dan Kematian Ibu Menurut Puskesmas 2017/ Number of visit, Live at Birth, and Maternal Death by Public Health Care 2017	133
4.2.7	Perkembangan Target dan Realisasi Akseptor Baru Keluarga Berencana 2017/ The Target and Realization of New Family Planning Acceptors 2017	134
4.2.8	Pencapaian Akseptor Aktif (CU) Menurut Kecamatan 2017/ Number of Active Acceptors by Subdistrict 2017	135
4.2.9	Jumlah Kelahiran Menurut Penolong Kelahiran di Kabupaten Solok Selatan, 2010 – 2017/ Number of Births by Birth Attendants, 2010 – 2017	136
4.2.10	Jumlah Balita yang Pernah Mendapat Imunisasi Menurut Jenis Imunisasi di Kabupaten Solok Selatan, 2017/ Many Toddlers Who Had Received Immunization by Type of Immunization in Solok Selatan Regency, 2017	137

4.2.11	Jumlah Kasus 10 Penyakit Terbanyak di Kabupaten Solok Selatan 2017/ <i>Top Ten Diseases in Solok Selatan Regency 2017</i>	138
4.2.12	Jumlah Bayi Lahir, Bayi Berat Badan Lahir Rendah (BBLR), BBLR Dirujuk dan Bergizi Buruk di Kabupaten Solok Selatan, 2010 – 2017/ <i>The Number of Baby Born, Low Birth Weight Baby, and Malnutrition in Solok Selatan Regency, 2010 – 2017</i>	139
4.2.13	Jumlah Ibu Hamil, Melakukan Kunjungan K1, K4, KEK, dan Mendapat Tablet Zat Besi (Fe) di Kabupaten Solok Selatan, 2010 – 2017 / <i>Number of Pregnant Women Who Visits Received Iron Tablets in Solok Selatan Regency, 2010 – 2017</i>	140
4.2.14	Jumlah Kasus HIV/ AIDS, IMS, DBD, Diare, TB, dan Malaria Menurut Kecamatan di Kabupaten Solok Selatan, 2017/ <i>Number of Cases HIV/ AIDS, IMS, DBD, Diarchea, TB, and Malaria by Subdistrict in Solok Selatan Regency</i>	141
4.2.15	Jumlah Klinik Keluarga Berencana (KKB) dan Pos Pelayanan Keluarga Berencana Desa (PPKBD) Menurut Kecamatan di Kabupaten Solok Selatan, 2017/ <i>Many Family Planning Clinics And Post Village Family Planning Services by Subdistrict in Solok Selatan Regency, 2017 ...</i>	142
4.2.16	Daftar Kelompok Simpan Pinjam Perempuan (SPP) Program Nasional Pemberdayaan Masyarakat Mandiri Pedesaan (PNPM-MP) Kabupaten Solok Selatan 2017 Menurut Kecamatan dan Besarnya Dana yang Digulirkan	143
4.2.17	Daftar Infrastruktur Program Nasional Pemberdayaan Masyarakat Mandiri Pedesaan (PNPM-MP) Kabupaten Solok Selatan 2017 Menurut Kecamatan dan Jenisnya	144
4.2.18	Jumlah Fasilitas Pendidikan Yang Dibangun Melalui Program Nasional Pemberdayaan Masyarakat Mandiri Pedesaan (PNPM-MP) Kabupaten Solok Selatan 2017 Menurut Kecamatan dan Jenisnya	145
4.2.19	Daftar Nilai Infrastruktur Program Nasional Pemberdayaan Masyarakat Mandiri Pedesaan (PNPM-MP) Kabupaten Solok Selatan 2007 - 2017 Menurut Jenisnya	146
4.2.20	Jumlah Pasien Bibir sumbing di Kabupaten Solok Selatan 2017	147

4.2.21	Jumlah Pasien Katarak Di Kabupaten Solok Selatan 2017	148
4.3.1	Jumlah Mesjid, Langgar dan Mushalla menurut Kecamatan 2017/ <i>Number of Mosques, Langgar, and Mushalla by Subdistrict 2017</i>	149
4.3.2	Banyaknya Persentase Pemeluk Agama menurut Kecamatan 2017(%) / <i>Number Percentage of Adherents of Religion by Subdistrict 2017 (%)</i>	150
4.3.3	Jumlah Ulama, Mubalig, Khatib, dan Penyuluh Agama Menurut Kecamatan 2017 / <i>Number of Religious Moslems, Preachers, Preachers at The Mosque and Religious Elucidators by Subdistrict 2017</i>	151
4.3.4	Jumlah Jemaah Haji yang diberangkatkan ke Tanah Suci Menurut Kecamatan dan Kelompok Umur 2017/ <i>Number of Moslem Pilgrims by Subdistrict and Age Group 2017</i>	152
4.3.5	Jumlah Jemaah Haji yang diberangkatkan keTanah Suci Menurut Kecamatan dan Pendidikan 2017 / <i>Number of Moslem Pilgrims by Subdistrict and Educational Attainment 2017</i>	153
4.3.6	Jumlah Jemaah Haji yang diberangkatkan ke Tanah Suci Menurut Kecamatan dan Statusnya 2017/ <i>Number of Moslem Pilgrims by Subdistrict and Status 2017</i>	154
4.3.7	Jumlah jemaah Haji yang diberangkatkan keTanah Suci Menurut Pekerjaan 2017 / <i>Number of Moslem Pilgrim by Subdistrict and Occupation 2017</i>	155
4.3.8	Jumlah Qurban menurut Pemberi dan Jenis Hewan Qurban 2017 / <i>Number of Qurbans by Kinds of Animal and Subdistrict 2017</i>	156
4.3.9	Jumlah Nikah, Talak, Cerai dan Rujuk menurut Kecamatan 2017/ <i>Number of Marriages, Divorce Pronounced and Marriages Reconciliation by Subdistrict 2017</i>	157

4.3.10	Jumlah Perkara yang Diputuskan Pengadilan Agama Muara Labuh 2017/ <i>Number of Case Reports Decided by Muara Labuh Religious Court 2017</i>	158
4.3.11	Faktor Penyebab Terjadinya Perceraian Pada Pengadilan Agama Muara Labuh 2017/ <i>Factors Which Caused Divorced by Muara Labuh Religious Court 2017</i>	159
4.4.1	Jumlah Kejahatan yang Terjadi di Wilayah Hukum Polres Solok Selatan Menurut Kejadian Tahun 2017 / <i>Number of Crimes in The Legal Territory of Police Adm. Unit at Solok Selatan by Type of Event 2017</i>	160
4.4.2	Jumlah Kecelakaan Lalu Lintas menurut Kecamatan 2017/ <i>Number of Traffic Accidents by Subdistrict 2017</i>	162
4.4.3	Jumlah Kejadian Bencana Serta Nilai Kerugian yang Ditimbulkan Menurut Kecamatan 2017 <i>Number of Disaster Events and Value of Losses Caused by District 2017</i>	163
4.4.4	Jumlah Izin Usaha yang Diterbitkan Menurut Jenis 2017 <i>Number of Business Permits Published by Type 2017</i>	164
4.4.5	Jumlah Rekomendasi yang Dikeluarkan Untuk Izin Kelayakan Lingkungan, Bagi Perusahaan yang Belum ataupun yang Sudah Beroperasi Menurut Jenis 2017/ <i>Number of Recommendations Issued for Feasibility Permits Environment, for companies that have not or have already Operate According to Type 2017</i>	165
4.4.6	Jenis Usaha / Kegiatan Yang Telah Memiliki Izin Lingkungan 2017 <i>Type of Business / Activities that Have Environmental Permit 2017</i>	166
4.5.1	Banyaknya Keluarga menurut Tingkat Kesejahteraan Menurut Kecamatan 2017/ <i>Number of Family by Their Welfare Level and Sub District 2017</i>	167
4.5.2	Garis Kemiskinan dan Penduduk Miskin di Kabupaten Solok Selatan, 2009-2017/ <i>Poverty and Poor Population Lines in South Solok Regency, 2009-2017</i>	168

V. PERTANIAN / AGRICULTURE

5.1.1	Jumlah Penduduk dan Produksi Padi Menurut Kecamatan 2017/ <i>Population and Production of Paddy by Subdistrict 2017</i>	177
5.1.2	Luas tanam, Luas Panen dan Produksi Tanaman Pangan Kabupaten Solok Selatan 2017/ Planted Area, Harvested Area and Production of <i>Primary Plant of Solok Selatan Regency</i>	178
5.1.3	Luas tanam, Luas Panen dan Produksi Tanaman Sayuran Menurut Jenis Tanaman di Kabupaten Solok Selatan 2017/ <i>Planted Area, Harvested Area and Production of Vegetable by Kind of Crop in Solok Selatan Regency 2017</i>	179
5.1.4	Jumlah Pohon dan Produksi Buah-Buahan Menurut Jenis Komoditi di Kabupaten Solok Selatan 2017/ Number of Trees and Production of <i>Fruits by Kind of Commodity in Solok Selatan Regency 2017</i>	180
5.1.5	Luas Lahan Menurut Jenis Penggunaannya di Kabupaten Solok Selatan 2017/ <i>Area of Land by Kind of Use In Solok Selatan Regency 2017</i>	181
5.1.6	Luas Lahan Sawah Menurut Jenis Pengairan di Kabupaten Solok Selatan 2017/ Area of Land by Type of Irrigation at Solok Selatan Regency 2017	182
5.1.7	Luas Lahan Sawah yang Dapat Ditanami Padi Menurut Jenis Pengairannya 2017/ <i>Area of Paddy Planted in Wet Land by Type of Irrigation 2017</i>	183
5.1.8	Luas Areal Irigasi PU di Kabupaten Solok Selatan 2017/ Area of Public <i>Irrigation Acreage In Solok Selatan Regency 2017</i>	184
5.1.9	Luas Areal Irigasi Non PU dan Tadah Hujan di Kabupaten Solok Selatan 2017/ Area of Non Public Irrigation and Raid Fed Acreage <i>in Solok Selatan Regency 2017</i>	185

5.1.10	Jumlah Mesin Pengolah Lahan menurut Kecamatan 2017/ <i>Number of Land Processing Machines by Subdistrict 2017</i>	186
5.1.11	Jumlah Mesin Pemberantas Jasad Pengganggu Menurut Kecamatan 2017/ <i>Number of Pest Control Machines by Subdistrict 2017</i>	187
5.1.12	Jumlah Mesin Pengolah Ubi Kayu Menurut Kecamatan 2017/ <i>Number of Cassava Processing Machines by Subdistrict 2017</i>	188
5.1.13	Jumlah Mesin Pengolah Gabah Menurut Jenisnya 2017/ <i>Number of Paddy Processing Machines by Subdistrict 2017</i>	189
5.1.14	Jumlah Pompa Air Menurut Kecamatan dan Kondisinya 2017/ <i>Number of Water Pumps by Subdistrict and Condition 2017</i>	191
5.1.15	Jumlah Alat Pengolah Gabah(winower) menurut kecamatan 2017 <i>Number of winower by subdistrict and condition 2017</i>	192
5.1.16	Jumlah Alat Panen Gabah dan Palawija 2017/ <i>Number of Paddy and Secondary Food Harvesting Tools 2017</i>	193
5.1.17	Luas Lahan Sawah Menurut Jenis Pengairan dan Kecamatan 2017/ <i>Area of Wet Land by Type of Irrigation and Subdistrict 2017</i>	194
5.1.18	Luas Panen, Produksi, dan Produktivitas Padi (Padi Sawah dan Padi Ladang) Menurut Kecamatan di Kabupaten Solok Selatan 2017/ <i>Harvested Area, Production, and Productivity of Rice (Rice Paddies and Paddy Fields) by Subdistrict 2017</i>	195
5.1.19	Luas Panen, Produksi, dan Produktivitas Jagung dan Kedelai Menurut Kecamatan di Kabupaten Solok Selatan 2017/ <i>Harvested Area, Production, and Productivity of Corn and Soybean by Subdistrict 2017</i>	196
5.1.20	Luas Panen, Produksi, dan Produktivitas Kacang Tanah dan Kacang Hijau Menurut Kecamatan di Kabupaten Solok Selatan 2017/ <i>Harvested Area, Production, and Productivity of Peanuts and Green Beans by Subdistrict 2017</i>	197

5.1.21	Luas Panen, Produksi, dan Produktivitas Ubi Kayu dan Ubi Jalar Menurut Kecamatan di Kabupaten Solok Selatan 2017/ <i>Harvested Area, Production, and Productivity of Cassava and Sweet Potato by Subdistrict 2017</i>	198
5.1.22	Luas Panen Tanaman Sayuran Menurut Kecamatan dan Jenis Sayur di Kabupaten Solok Selatan 2017/ <i>Harvested Area of Vegetable Crops by Subdistrict and Type of Vegetables in Solok Selatan Regency 2017</i>	199
5.1.23	Produksi Tanaman Sayuran Menurut Kecamatan dan Jenis Sayur di Kabupaten Solok Selatan 2017/ <i>Vegetables Crops Production and Type of Vegetables by Subdistrict in Solok Selatan Regency 2017</i>	200
5.1.24	Produksi Buah-Buahan Menurut Kecamatan dan Jenis Buah di Kabupaten Solok Selatan 2017/ <i>Fruit Production and Types of Fruit by Subdistrict in Solok Selatan Regency 2017</i>	201
5.2.1	Luas dan Produksi Tanaman Perkebunan Rakyat Menurut Kecamatan dan Jenis Komoditi 2017 / <i>Planted area and Production of Smallholder Estate By Subdistrict and Kind of Crops 2017</i>	202
5.2.2	Jumlah Petani Perkebunan Menurut Jenis Komoditi dan Kecamatan 2017/ <i>Numbers of Estate Farmers by kind of Commodity and Subdistrict 2017</i> ..	208
5.3.1	Luas Kawasan Hutan Menurut Fungsinya 2017/ <i>Forest Area by Function 2017</i>	210
5.3.2	Produksi Hasil Hutan Non HPH menurut Jenisnya per Bulan 2017/ <i>Monthly Volume of The Forestry Products Produced By Non HPH Holders by Kind of Product 2017</i>	211
5.3.3	Luas Reboisasi yang Berhasil dan Gagal Tahun 2017/ <i>Successful and Failed Area of Reforestation Year 2017</i>	213

5.4.1	Populasi Ternak Besar/ Kecil Menurut Jenisnya dan Kecamatan 2017/ <i>The Population of Livestock by Its Variety and Subdistrict 2017</i>	214
5.4.2	Populasi Ternak Unggas Menurut Jenis Ternak dan Kecamatan 2017/ <i>Population Its Variety Of Poultry and Subdistrict 2017</i>	215
5.4.3	Jumlah Rumahtangga Pemelihara Ternak Menurut Kecamatan dan Jenis Ternak 2017/ Number of Households Who Cultivate Livestock <i>by Subdistrict and Its Variety 2017</i>	216
5.4.4	Jumlah Rumahtangga Budidaya Ternak Unggas Menurut Kecamatan dan Jenis Ternak / <i>Number of Households Who Cultivate Poultry by Subdistrict and Its Variety 2017</i>	217
5.4.5	Jumlah Pematongan Ternak yang Dipotong Didalam dan Diluar RPH Menurut Jenis Ternak 2017/ Number of Slaughtered Livestock Inside & <i>Outside RPH by Its Variety 2017</i>	218
5.4.6	Jumlah Produksi Telur Unggas Menurut Jenisnya (Kg) 2010 - 2017/ <i>Production of Poultry Eggs by Its Variety (Kg) 2010 - 2017</i>	219
5.4.7	Jumlah Produksi Daging Menurut Jenis Ternak (Kg) 2010 - 2017/ <i>Production of Livestock Meat by Its Variety (Kg) 2010 - 2017</i>	220
5.5.1	Luas dan Produksi Ikan Menurut Jenis Usaha Perikanan 2017/ <i>Area of Catching Acreage and Production of Fish by Location of Fish Cultivation 2017</i>	221
5.5.2	Jumlah Produksi Perikanan Darat dan Budidaya di Kolam dan Sawah Menurut Jenisnya 2017 / Volume of Production of Freshwater Fish <i>Cultivation In Water Pond And Rice Field By Kind of Fish 2017</i>	222
5.5.3	Jumlah Produksi Perikanan Darat di Perairan Umum Menurut Jenisnya dan Nilainya 2017/ Volume and Value of Production of Freshwater <i>Fish Cultivation In Public Waters By Kind Of Fish 2017</i>	223

5.5.5	Jumlah Petani Budidaya Ikan Menurut Kecamatan 2017/ <i>Number of Freshwater Fisherman by Subdistrict 2017</i>	226
5.5.6	Jumlah Nelayan Penangkap Ikan di Perairan Umum Menurut Kecamatan 2017/ <i>Number of Open Waters Fisherman by Subdistrict 2017</i>	227
5.5.7	Produksi Benih Ikan Menurut Sumbernya 2017/ <i>Production of Fish Seed by Its Source 2017</i>	228
5.5.8	Produksi Benih Ikan Menurut Jenisnya 2017/ <i>Production of Fish Seed by Its Kind</i>	229
5.5.9	Jumlah Produksi Ikan dari Budidaya Ikan di Kolam & Sawah 2017/ <i>Volume of Freshwater Fish Production by Location of Cultivation 2017 ..</i>	230
5.5.10	Jumlah Produksi Ikan Darat di Perairan Umum Menurut Kecamatan 2017/ <i>Volume of Freshwater Fish Production in Open Waters by Subdistrict 2017</i>	231
5.5.11	Jumlah Sarana Penangkap Ikan yang Terbuat dari Bahan Bambu, Rotan, Kayu dan Besi Menurut Penggunaannya 2017/ <i>Number of Fish Catching Tools by Kind of Tool And Subdistrict 2017</i>	232
5.5.12	Jumlah Sarana Penangkapan Ikan yang Terbuat dari Bahan Nilon Menurut Kecamatan dan Kegunaannya 2017/ <i>Number of Fish Catching Tools Made of Nylon by Kind of Tool And Subdistrict 2017</i>	233
VI. PERINDUSTRIAN, LISTRIK DAN AIR MINUM / INDUSTRY, ELECTRICITY, AND WATER SUPPLY		
6.1.1	Jumlah Perusahaan Industri Kecil/ Kerajinan yang Terdaftar pada Dinas Koperasi, Perindustrian dan Perdagangan 2017/ <i>Number of Small Scale Industries Registered at Cooperatives, Industry and Trade Extension Service 2017</i>	240

6.1.2	Jumlah Industri Kecil/ Kerajinan 2017/ <i>Number of Small Scale Industries 2017</i>	241
6.1.3	Banyaknya Tenaga Kerja yang Terserap Pada Industri Kecil/ Kerajinan 2017 / <i>Number of Workers Absorbed by Small Scale Industries 2017</i>	242
6.1.4	Nilai Produksi Industri Kecil/ Kerajinan 2017/ <i>Production Value of Small Scale Industries 2017</i>	243
6.1.5	Banyaknya KUB Industri Kumulatif yang Sudah Dibina Sampai Tahun 2017/ <i>Cumulative Industrial Centers Developed Until 2017</i>	244
6.1.6	Banyaknya Unit Usaha dan Tenaga Kerja pada Industri Kecil/ Kerajinan Menurut Jenis Industri 2017/ <i>Number of Business Units and Workers of Small Scale Industries By Kind of Industry 2017</i>	245
6.1.7	Banyaknya Nilai Investasi, Produksi dan Bahan Baku Pada Industri Kecil/ Kerajinan Menurut Jenis Industri 2017/ <i>Value of Investment, Production, and Raw Materials of Small Scale Industries By Kind of Industry 2017</i>	246
6.1.8	Rekapitulasi Potensi Industri Berdasarkan Kelompok Industri di Kabupaten Solok Selatan 2017	247
6.2.1	Kapasitas Pembangkit Tenaga Listrik pada PLN Ranting Solok 2017/ <i>Capacity of Electric Generator of PLN at Solok Branch Office 2017</i>	248
6.2.2	Panjang Jaringan Distribusi PLN Ranting Solok 2017/ <i>Length of Distribution Network of PLN at Solok Branch Office 2017</i>	249
6.2.3	Jumlah Daya Tersambung, Nilai Rekening Menurut Kecamatan untuk Daerah Kabupaten Solok Selatan 2017/ <i>Connected Capacity and Value of Account by Subdistrict 2017</i>	250
6.2.4	Jumlah Pelanggan Listrik Menurut Jenis Langganan Pada PLN Ranting Solok 2017/ <i>Number of Subscribers by Type of Subscriber at PLN of Solok Branch Office 2017</i>	251

6.2.5	Daya Terpasang, Produksi, dan Distribusi Listrik Pada PLN Ranting Solok, 2009 – 2017/ <i>Installed Power, Electricity Production and Distribution at PLN of Solok Branch Office, 2009 – 2017</i>	252
6.3.1	Jumlah Sambungan Rumah dan Kran Umum di Perusahaan Daerah Air Minum Solok Selatan 2017/ <i>Number of Water Connecting Houses And Public Cranes In Drinking Water Supply Company of Solok Selatan Regency 2017</i>	253
6.3.2	Jumlah Pelanggan Perusahaan Air Minum Solok Selatan Menurut Jenis Pelayanan 2017/ <i>Number of Subscribers of Drinking Water Supply Company of Solok Selatan by Type Of Subscriber</i>	254
6.3.3	Kapasitas Produksi dan Sumber Air Minum yang Dipakai PDAM Solok Selatan 2017/ <i>Water Producing Capacity and Sources of Clean Water of Drinking Water Supply Company of Solok Selatan Regency 2017</i>	255
6.3.4	Jumlah Pelanggan, Volume dan Nilai Air Minum yang Disalurkan Oleh PDAM Solok Selatan 2017/ <i>Number of Subscribers, Volume and Value of Water Distributed by Drinking Water Supply Company of Solok Selatan Regency 2017</i>	256
6.4.1	Produksi Pertambangan Menurut Jenis Barang di Kabupaten Solok Selatan, 2011-2017 <i>Mineral Production by Commodity Of Solok Selatan Regency 2011-2017</i>	257
6.4.2	Luas Areal Pertambangan Menurut Jenis Barang di Kab. Solok Selatan, 2011-2017 <i>Area of Mineral Production by Commodity of Solok Selatan Regency 2011-2017</i>	258
VII. PERDAGANGAN		
7.1	Jumlah Perusahaan di Kabupaten Solok Selatan Menurut Bentuk Badan Hukum, 2009 – 2017/ <i>Number of Firms by Form of Legal Entities in Solok Selatan Regency 2009 – 2017</i>	268
7.2	Jumlah Pedagang di Kabupaten Solok Selatan Menurut Kecamatan 2017/ <i>Many Trades by Subdistrict in Solok Selatan Regency 2017</i>	265
7.3	Jumlah Sarana Perdagangan Menurut Jenisnya di Kabupaten Solok Selatan 2011 – 2017/ <i>Many Means of Trading by Type in Solok Selatan Regency 2011 – 2017</i>	266
7.4	Jumlah Koperasi Menurut Jenis Koperasi dan Kecamatan di Kabupaten Solok Selatan 2017/ <i>Number of Cooperatives by Type of Cooperative and Subdistrict in Solok Selatan Regency 2017</i>	267

VIII. HOTEL DAN PARIWISATA
HOTELS AND TOURISM

8.1	Jumlah Akomodasi Hotel Menurut Kecamatan 2014-2017/ <i>Number of Hotel Accomodation by Subdistrict and Sector 2014, 2017</i>	274
8.2	Jumlah Akomodasi Hotel Menurut Kecamatan 2014-2017/ <i>Number of Hotel Accomodation by Subdistrict and Sector 2014, 2017</i>	275
8.3	Jumlah Obyek Wisata Menurut Kecamatan 2017/ <i>Number of Tourism Objects by Subdistrict 2017</i>	276
8.4	Nama-Nama Obyek Wisata di Solok Selatan Menurut Kecamatan 2017/ <i>Places of Interest in Solok Selatan by Subdistrict 2017</i>	277
8.5	Sektor Jasa Hiburan Di Kabupaten Solok Selatan 2014 - 2017/ <i>Tourism Sectors in Solok Selatan Regency 2014 – 2017</i>	281

IX. PERHUBUNGAN
TRANSPORTATION

9.1.1	Panjang Jalan Menurut Jenis Permukaannya dan Status Pemerintahan Yang Berwenang (Km) 2017/ Length of Road by Classification of Its Surface and Status of The Authoritative Government (Km) 2017	288
9.1.2	Panjang Jalan Menurut Kondisi Jalan dan Status Pemerintahan Yang Berwenang (Km) 2017/ Length of Road by Classification of Its Condition and Status of The Authoritative Government 2017	289
9.1.3	Panjang Jalan Menurut Kelas dan Status Pemerintahan yang Berwenang (Km) 2017/ The Length of The Road by Class and Supervision (Km) 2017	290
9.1.4	Perkembangan Ruas Jalan Kabupaten Solok Selatan Menurut Kecamatan 2017/ The Development of The Road at Solok Selatan Regency by Subdistrict 2017	291
9.1.5	Jumlah Jembatan pada Jalan Kabupaten Menurut Kecamatan 2017/ <i>Number of Bridges at Regency Road by Subdistrict 2017</i>	293
9.1.6	Jumlah Kendaraan Bermotor yang Terdaftar untuk Wilayah Kabupaten Solok Selatan 2017/ Number of Registered Motor Vehicles in Solok Selatan Regency 2017	294

9.2.1	Jumlah Kendaraan Roda 4 yang Membayar Pajak dan SW Jasa Raharja Untuk Wilayah Kabupaten Solok Selatan Tahun 2017/ <i>Number of 4 Vehicles That Pay Taxes and Jasa Raharja Insurance for The Region of Solok Selatan 2017</i>	295
9.2.2	Jumlah Kendaraan Roda 2 yang Membayar Pajak dan SW Jasa Raharja Untuk Wilayah Kabupaten Solok Selatan Tahun 2017/ <i>Number of 2 Vehicles That Pay Taxes and Jasa Raharja Insurance for The Region of Solok Selatan 2017</i>	296
9.2.3	Jumlah Pemasukan BBNKB Roda 4 per Bulan Untuk Wilayah Kabupaten Solok Selatan Tahun 2017/ The Amount of BBNKB Revenue of 4 Wheeled Vehicles for The Region of Solok Selatan Regency 2017	297
9.2.4	Jumlah Pemasukan BBNKB Roda 2 per Bulan Untuk Wilayah Kabupaten Solok Selatan Tahun 2017/ The Amount of BBNKB Revenue of 2 Wheeled Vehicles for The Region of Solok Selatan Regency 2017	298
X. KEUANGAN DAN KOPERASI / FINANCE AND COOPERATIVE		
10.1.1	Realisasi Anggaran Pendapatan dan Belanja Pemerintah Daerah Kabupaten Solok Selatan Tahun Anggaran 2017 (Juta Rupiah)/ <i>Actual Receipt and Expenditure of Local Government of Solok Selatan Regency 2017 (Million Rupiahs)</i>	304
10.1.2	Realisasi Pendapatan Pemerintah Daerah Kabupaten Solok Selatan 2017 (Juta Rupiah)/ Actual Receipt of Local Government of Solok Selatan Regency, 2017 (Million Rupiahs)	305
10.1.3	Realisasi Belanja Operasi Pemerintah Daerah Kabupaten Solok Selatan Tahun Anggaran 2017 (Juta Rupiah)/ Actual Operational Expenditure of Local Government of Solok Selatan Regency 2017 (Million Rupiahs)	306
10.1.4	Realisasi Belanja Modal Pemerintah Daerah Kabupaten Solok Selatan Tahun Anggaran 2017 (Juta Rupiah)/ Actual Modal Expenditure of Local Government of Solok Selatan Regency 2017 (Million Rupiahs)	307

10.1.4	Realisasi Belanja Modal Pemerintah Daerah Kabupaten Solok Selatan Tahun Anggaran 2017 (Juta Rupiah)/ Actual Modal Expenditure of Local Government of Solok Selatan Regency 2017 (Million Rupiahs)	307
10.2.1	Jumlah Koperasi/KUD Menurut Jenisnya 2017/ Number of Cooperatives and Village Unit Cooperatives by Type of Cooperative 2017	308
10.2.2	Keadaan Koperasi Pegawai Negeri (KPN) Kabupaten Solok Selatan/ Condition of Public Servant Cooperatives at Solok Selatan Regency (000 Rp) 2017	309
10.2.3	Klasifikasi KUD Menurut Kecamatan di Kabupaten Solok Selatan 2017/ Number of Village Unit Cooperatives by Classification of Cooperatives and Subdistrict in Solok Selatan Regency 2017	312
10.2.4	Target dan Realisasi PBB Menurut Kecamatan di Kabupaten Solok Selatan 2017/ UN Target and Realization According to Districts in Solok Selatan Regency 2017	313

XI. PENGELUARAN PENDUDUK /
FINANCE AND COOPERATIVE

11.1	Pengeluaran Rata-rata perkapita Sebulan Menurut Kelompok Barang Makanan di Kab. Solok Selatan, 2009 - 2017/ Average Expenditure per capita per month according to group Foodstuffs in Solok Selatan regency, 2009 - 2017	318
11.2	Pengeluaran Rata-rata perkapita Sebulan Menurut Kelompok Barang BukanMakanan di Kab. Solok Selatan, 2009 - 2017/ Average Expenditure per capita per month according to group Not Food in Solok Selatan regency, 2009 - 2017	319

XII. PENDAPATAN REGIONAL / REGIONAL INCOME

12.1	PDRB Kabupaten Solok Selatan Atas Dasar Harga Berlaku Menurut Lapangan Usaha 2014-2017 (Jutaan Rupiah)/ <i>GRDP of Solok Selatan Regency at Current Market Prices by Industrial Origin, 2014-2017 (Million Rupiah)</i>	326
12.2	PDRB Kabupaten Solok Selatan Atas Dasar Harga Konstan Menurut Lapangan Usaha 2014-2017 (Jutaan Rupiah)/ <i>GRDP of Solok Selatan Regency at Constant Prices by Industrial Origin, 2014-2017 (Million Rupiah)</i>	327
12.3	Distribusi Persentase PDRB Kabupaten Solok Selatan Atas Dasar Harga Berlaku Menurut Lapangan Usaha 2014-2017 / <i>Percentage Distribution of GRDP of Solok Selatan Regency at Current Prices by Industrial Origin, 2014 – 2017</i>	328
12.4	Laju Pertumbuhan Produk Domestik Regional Bruto Kabupaten Solok Selatan Atas Dasar Harga Berlaku Menurut Lapangan Usaha (persen), 2014-2017 <i>Growth Rate of GRDP of Solok Selatan Regency at Current Market Prices by Industrial Origin, 2014– 2017</i>	329
12.5	Indeks Implisit Produk Domestik Regional Bruto Kabupaten Solok Selatan Menurut Lapangan Usaha (2010=100), 2014–2017 <i>Implicit Index of GRDP of Solok Selatan Regency by Industrial Origin, 2014 – 2017</i>	330
12.6	Laju Implisit Produk Domestik Regional Bruto Kabupaten Solok Selatan Menurut Lapangan Usaha (persen), 2014–2017 <i>Implicit Growth Prices Index of GRDP of Solok Selatan Regency by Industrial Origin, 2014 – 2017</i>	331

XIII. PERBANDINGAN ANTAR KABUPATEN

- 13.1 Luas daerah, Jumlah Penduduk dan Kepadatan Penduduk Menurut Kabupaten/Kota di Sumatera Barat (orang), 2017
Area size, Population Number and Population Density According Regency / City in West Sumatra (person), 2017 336
- 13.2 Rata-Rata Lama Sekolah Beberapa Kabupaten/Kota di Sumatera Barat 2011-2017(%)
Average Length of Schools in Several Regencies / Cities in West Sumatra 2011-2017 (%) 337
- 13.3 Angka Harapan Hidup Beberapa Kabupaten/Kota di Sumatera Barat 2011-2017 (tahun)/ Live Hoping Number By Regency 2011-2017 338
- 13.4 Penduduk Miskin Menurut Kabupaten/Kota di Sumatera Barat , 2010-2017 (ribu jiwa)/ Poor people by Regency 2010-2017 339
- 13.5 Daerah Kabupaten/Kota, Ibukota, Jumlah Kecamatan, Nagari & Kelurahan/Desa
Regency/Municipality, Capital, Number of Sub District Traditional Entities and Villages,2017 340
- 13.6 Indeks Pembangunan Manusia Menurut Kabupaten/Kota di Sumatera Barat , 2013-2017
Human development Indeks by Regency/Municipality in Sumatera Barat,2013-2017 341

<https://solokselatankab.bps.go.id>

DAFTAR GAMBAR /
LIST OF FIGURE

		Halaman / Page
<u>Gambar</u> <i>Figure</i>	3.1 Jumlah Penduduk Kabupaten Solok Selatan Menurut Kecamatan 2017/ <i>Population in Solok Selatan Regency by Subdistrict 2017</i>	82
<u>Gambar</u> <i>Figure</i>	4.1 Angka Partisipasi Murni (APM) Menurut Jenjang Pendidikan di Kabupaten Solok Selatan Tahun 2017)/ <i>Pure Participation Rate According to Education Level In Solok Selatan Regency 2017</i>	100
<u>Gambar</u> <i>Figure</i>	8.1 Jumlah Akomodasi Hotel Menurut Kecamatan di Kabupaten Solok Selatan 2017 <i>Number of Hotel by Subdistrict in Solok Selatan regency,2017</i>	273
<u>Gambar</u> <i>Figure</i>	13.1 Indeks Pembangunan Manusia Menurut Kabupaten/Kota di Sumatera Barat , 2016-2017 <i>Human Development Index by Subdistrict/municipaly in Solok Selatan regency,2016-2017</i>	335

PENJELASAN UMUM

Tanda-tanda, satuan-satuan dan lain-lain yang digunakan dalam publikasi ini adalah sebagai berikut :

1. TANDA-TANDA DALAM TABEL

Data tidak tersedia	= ...
Tidak ada atau nol	= -
Data dapat diabaikan	= 0
Data tidak dapat ditampilkan	= NA
Angka Sementara	= *)
Angka Diperbaiki	= r)
Angka Perkiraan	= e)
Angka Desimal	= ,

2. SATUAN-SATUAN

B a l	= 250 M ³ = 180 Kg
B a r r e l	= 158,99 liter
B a t a (untuk garam)	= 500 gram
Batang (untuk sabun)	= 400 gram
B o t o l	= 700 cc
Kilometer (Km)	= 1.000 meter (m)
Kwintal (Kw)	= 100 Kg
Liter (untuk beras)	= 0,80 Kg
Long ton	= 1.016,50 Kg
L u s i n	= 12 unit
Meter Cubik Feet (mef)	= 1/35,5 M ³
Metric ton (m.ton)	= 0,98421 long ton = 1.000 Kg
O n c e (Oz)	= 28,31 gram
Pound (lb)	= 0,454 Kg
T o n	= 1.000 Kg
S a k (untuk semen)	= 40 atau 50 Kg

EXPLANATORY NOTES

Symbols, units and others used in this publication are as follows :

1. SYMBOLS

<i>Data not available</i>	= ...
<i>Null or zero</i>	= -
<i>Data negligible</i>	= 0
<i>Not applicable</i>	= NA
<i>Preliminary Figures</i>	= *)
<i>Revised Number</i>	= r)
<i>Estimation</i>	= e)
<i>Decimal Point</i>	= ,

2. UNITS

<i>Bales</i>	= 250 M ³ = 180 Kgs
<i>Barrels</i>	= 158,99 litres
<i>Briquite (for salt)</i>	= 500 grams
<i>Piece (for soap)</i>	= 400 grams
<i>Bottle</i>	= 700 cc
<i>Kilometers (Km)</i>	= 1.000 meters (m)
<i>Quintal (Kw)</i>	= 100 Kgs
<i>Litre (for rice)</i>	= 0,80 Kgs
<i>Long ton</i>	= 1.016,50 Kgs
<i>Dozen</i>	= 12 units
<i>Meter Cubik Feet (mef)</i>	= 1/35,5 M ³
<i>Metric ton (m.ton)</i>	= 0,98421 long ton = 1.000 Kgs
<i>Ounces (Oz)</i>	= 28,31 gram s
<i>Pound (lb)</i>	= 0,454 Kgs
<i>Ton</i>	= 1.000 Kgs
<i>Sack (for cement)</i>	= 40 atau 50 Kgs

GEOGRAFI DAN IKLIM
GEOGRAPHY AND CLIMATE

1

JUMLAH DESA/KELURAHAN
MENURUT **LETAK GEOGRAFI**
2017

LETAK DAERAH
01° 17' 13" Lintang
Selatan 100° 53' 24" Bujur Timur



TINGGI DAERAH
DARI PERMUKAAN
LAUT **300-950**
m dpl

PENJELASAN TEKNIS

TECHNICAL NOTES

1. Secara astronomis Kabupaten Solok Selatan terletak antara $01^{\circ}17'13''$ dan $01^{\circ}46'45''$ Lintang Selatan serta antara $100^{\circ}53'24''$ dan $101^{\circ}26'27''$ Bujur Timur.
 2. Kabupaten Solok Selatan memiliki luas wilayah sekitar 3346,20 km².
 3. Kabupaten Solok Selatan terdiri dari 7 Kecamatan dan 39 nagari dan 269 Jorong.
 4. Berdasarkan topologi wilayah, Kabupaten Solok Selatan di lewati sejumlah aliran sungai yaitu sebanyak 19 aliran sungai.
 5. Badan Pusat Statistik (BPS) telah melakukan pendataan Potensi Desa (PODES) sejak tahun 1980. Dalam kurun 10 tahun, pengumpulan data Podes dilakukan 3 kali, yaitu menjelang Sensus Penduduk, Sensus Pertanian dan Sensus Ekonomi. Sejak tahun 2008 kegiatan pendataan Podes dilaksanakan secara independen terlepas dari kegiatan sensus, kecuali adanya pertanyaan terkait persiapan sensus dalam kuesioner modul.
1. *Astronomically, Solok Selatan is located between $01^{\circ}17'13''$ and $01^{\circ}46'45''$ South Latitude, and between $100^{\circ}53'24''$ and $101^{\circ}26'27''$ East Longitude.*
 2. *Solok Selatan Regency had an area of 3346,20 km².*
 3. *Solok Selatan regency has 7 sub-districts, 39 traditional entities and 269 sub traditional entities.*
 4. *In terms of topology area, Solok Selatan has flowed 19 river crossed city.*
 5. *BPS-Statistics Indonesia has already recorded village potential (PODES) data since 1980. Within one decade, the activity of PODES data collection is carried out prior to three census activities: Population Census, Agricultural Census and Economic Census.. Since 2008 Podes has been carried out independently from the implementation of census activities, except for some variables due to preparation of census in Module Questionnaire.*

6. Data PODES merupakan satu-satunya sumber data kewilayahan yang muatannya beragam dan memberi gambaran tentang situasi pembangunan suatu wilayah (regional).
7. Desa lereng/punggung bukit adalah desa/kelurahan yang wilayahnya sebagian besar berada di lereng /punggung bukit atau gunung.
8. Desa lembah/daerah aliran sungai (DAS) adalah desa/kelurahan yang wilayahnya sebagian besar merupakan daerah cekungan/legokan di sekitar aliran sungai atau berada di antara dua buah gunung atau bukit.
9. Desa Dataran adalah desa/kelurahan yang sebagian besar wilayahnya rata/datar.
6. *PODES data is the only one source of regional data consisting of various information and providing a picture of development progress in region.*
7. *Hilly village is a village with the largest part of the village being the hilly are or the mountain.*
8. *Valley village/river basin area is a village with the largest part of the village being the valley or river basin or the area between two mountain or hills.*
9. *Flat village is a village with the largest part of the village being flat contour.*

ULASAN	DESKRIPSI
<p>Secara astronomis, Kabupaten Solok Selatan terletak antara $01^{\circ} 17' 13''$ – $01^{\circ} 46' 45''$ Lintang Selatan dan $100^{\circ} 53' 24''$ - $101^{\circ} 26' 27''$ Bujur Timur. Kabupaten Solok Selatan mempunyai luas wilayah sekitar 3 346,20 Km².</p>	<p><i>Astronomically, Solok Selatan Regency is located between $01^{\circ} 17' 13''$ – $01^{\circ} 46' 45''$ South Latitude and $100^{\circ} 53' 24''$ - $101^{\circ} 26' 27''$ East Longitude. Solok Selatan Regency had an area of 3.346,20 Km².</i></p>
<p>Kabupaten Solok Selatan berbatasan langsung dengan Kabupaten Solok, Provinsi Jambi, Kabupaten Pesisir Selatan, dan Kabupaten Dharmasraya.</p>	<p><i>Solok Selatan Regency borders Solok Regency, the provinces of Jambi, Pesisir Selatan Regency, and Dharmasraya Regency.</i></p>
<p>Kabupaten Solok Selatan mempunyai 7 kecamatan dengan Kecamatan Sangir Balai Janggo memiliki wilayah terluas, yaitu 686,94 Km² atau sekitar 20,52 % dari luas Kabupaten Solok Selatan. Sedangkan Kecamatan Sangir Jujuan memiliki luas daerah terkecil, yakni 278,06 Km² atau sekitar 8,3 % dari luas Kabupaten Solok Selatan.</p>	<p><i>Solok Selatan had 7 Sub distric which Sangir Balai Janggo has the largest area by 686,94 Km² or about 20,52 % of total Solok Selatan regency. While the smallest area is Sangir Jujuan which had 278,06 Km² or about 8,3 % of total Solok Selatan area.</i></p>

Tabel 1.1 Keadaan Geografi Kabupaten Solok Selatan 2017
Table 1.1 *Geographical Situation on of Solok Selatan Regency 2017*

Uraian / Item	Keterangan/ Explanation
(1)	(2)
1. Letak Geografi/ <i>Geographical Location</i>	01° 17' 13" - 01° 46' 45" Lintang Selatan/ <i>South Latitude</i> 100° 53' 24" - 101° 26' 27" Bujur Timur/ <i>East Longitude</i>
2. Batas Wilayah/ <i>Administrative Border</i>	Berbatasan dengan/ <i>Bordered with</i> Utara / <i>North</i> Kabupaten Solok/ <i>Solok Regency</i> Selatan / <i>South</i> Provinsi Jambi/ <i>Jambi Province</i> Barat / <i>West</i> Kabupaten Pesisir Selatan/ <i>Pesisir Selatan Regency</i> Timur / <i>East</i> Kabupaten Dharmasraya/ <i>Dharmasraya Regency</i>
3. Luas Daerah/ <i>Area</i>	3346,20 km ²
4. Ketinggian/ <i>Elevation</i>	300 - 950 meter dpl/ <i>meter above sea level</i>
5. Jumlah Sungai/ <i>Number of rivers</i>	19
6. Jumlah Danau/ <i>Number of lakes</i>	-
7. Jumlah Gunung/ <i>Number of mounts</i>	-

Sumber : BPPMD Solok Selatan
 Source : *BPPMD of Solok Selatan Regency*

Tabel 1.2 Luas Daerah Kabupaten / Kota Se- Sumatera Barat 2017
 Table Area by Regency/Municipality in Sumatera Barat 2017

Kabupaten / Kota Regency/Municipality	Luas (Km ²) / Area	Persentase/ Percentage
(1)	(2)	(3)
<u>Kabupaten / Regency</u>		
01. Kepulauan Mentawai	6 014.32	14.22
02. Pesisir Selatan	5 794.95	13.70
03. Solok	3 738.00	8.84
04. Sijunjung	3 130.80	7.40
05. Tanah Datar	1 336.00	3.16
06. Padang Pariaman	1 328.79	3.14
07. Agam	2 232.30	5.28
08. Lima Puluh Kota	3 354.30	7.93
09. Pasaman	4 447.63	10.51
10. Solok Selatan	3 346.20	7.91
11. Dharmas Raya	2 961.13	7.00
12. Pasaman Barat	3 387.77	8.01
<u>Kota / Municipality</u>		
71. Padang	694.96	1.64
72. Solok	57.64	0.14
73. Sawahlunto	273.45	0.65
74. Padang Panjang	23.00	0.05
75. Bukittinggi	25.24	0.06
76. Payakumbuh	80.43	0.19
77. Pariaman	73.36	0.17
Sumatera Barat	42 300.27	100.00

Sumber : Badan Pusat Statistik Propinsi Sumatera Barat
 Source : BPS Statistics of Sumatera Barat Province

Tabel 1.3 Luas Daerah Menurut Kecamatan di Kabupaten Solok Selatan 2017
 Table Area by Sub District in Solok Selatan Regency 2017

Kecamatan / Subdistrict	Luas Daerah Area (Km ²)
(1)	(2)
01. Sangir	632.99
02. Sangir Jujuan	278.06
03. Sangir Balai Janggo	686.94
04. Sangir Batang Hari	280.01
05. Sungai Pagu	596.00
06. Pauh Duo	348.10
07. Koto Parik Gadang Diateh	524.10
Kabupaten Solok Selatan / Solok Selatan Regency	3 346.20

Sumber : Badan Pertanahan Nasional Kabupaten Solok Selatan
 Source : National Land Agency of Solok Selatan Regency

Tabel 1.4 Tinggi Kecamatan Dari Permukaan Laut 2017
 Table The Elevation of Sub district Above Sea Level 2017

Kecamatan / Subdistrict	Ibu Kota Kecamatan Town	Tinggi / Elevation
(1)	(2)	(3)
01. Sangir	Lubuk Gadang	479
02. Sangir Jujan	Lubuk Malako	287
03. Sangir Balai Janggo	Sungai Kunyit	236
04. Sangir Batang Hari	Abai	217
05. Sungai Pagu	Muara Labuh	443
06. Pauh Duo	Pakan Selasa	469
07. Koto Parik Gadang Diateh	Pakan Rabaa	458

Sumber : Badan Pertanahan Nasional Kabupaten Solok Selatan
 Source : National Land Agency of Solok Selatan Regency

Tabel 1.5 Sungai - Sungai Dan Lokasinya 2017
 Table Rivers And Their Locations 2017

Kecamatan / Subdistrict	Nama Sungai / River	Lokasi / Location
(1)	(2)	(3)
01. Sangir	Batang Timbulun Batang Belangir Batang Sangir Batang Kapur Batang Liki	Lubuk Gadang Lubuk Gadang Lubuk Gadang Utara Lubuk Gadang Selatan Lubuk Gadang Selatan
02. Sangir Jujan	Batang Sangir Batang Ikur	Padang Air Dingin Lubuk Malako/ Bidar Alam
03. Sangir Balai Janggo	Batang Pangian Batang Gane	Sungai Kunyit Talao/ Sungai Kunyit
04. Sangir Batang Hari	Batang Sangir Batang Hari	Lubuk Ulang Aling Lubuk Ulang Aling
05. Sungai Pagu	Batang Suliti Batang Bangko Batang Lolo	Pasir Talang Koto Baru Sako Pasir Talang
06. Pauh Duo	Batang Bangko Batang Pulakek	Luak Kapau Alam Pauh Duo
07. Koto Parik Gadang Diateh	Batang Suliti Batang Suliti Batang Suliti	Pakan Rabaa Utara Pakan Rabaa Tengah Pakan Rabaa

Sumber : Kecamatan yang bersangkutan

Source : Relevant sub districts

Tabel 1.6 Luas Lahan dan Persentasenya Menurut Jenis Penggunaan 2017
 Table Percentage of Land Area by Kind of Uses 2017

Jenis Penggunaan / Kind of Uses	Luas Lahan Area (hektar)	Persentase Luas Lahan Percentage of Area (%)
(1)	(2)	(3)
A. LAHAN PERTANIAN/ AGRICULTURE LAND	236 113	70.56
01. Lahan Sawah / Wet Land	10 225	3.06
a. Irigasi/ Irrigation	9 994	2.99
b. Tadah Hujan / Rain Fed	231	0.07
c. Rawa Pasang Surut/ Swamp	-	0
d. Rawa Lebak	-	0
02. Lahan Bukan sawah / Not Wet land	225 888	67.51
a. Tegal/Kebun/ Dry Land Cultivation/plantation	5 472	1.64
b. Ladang/Huma/ Unirrigated Field/Field for dry rice cultivation	9 636	2.88
c. Perkebunan/Estate	47 127	14.08
d. Ditanami pohon/Hutan Rakyat/people forest	60 983	18.22
e. Padang penggembalaan/padang rumput	48	0.01
f. Sementara tidak diusahakan/ Temporarily not being worked land	4 245	1.27
g. Hutan negara/ State Forest	43 140	12.89
h. Lainnya (tambak, kolam, empang, dll)/ Others	55 237	16.51
B. LAHAN BUKAN PERTANIAN/ NOT AGRICULTURE (Jalan, pemukiman, perkantoran, sungai, dll)	98 507	29.44
Jumlah / Total	2017 334 620	100

Tabel 1.7 Banyaknya Hari Hujan Dan Curah Hujan di Kabupaten Solok Selatan 2017
 Table 1.7 Number of Rainy Days And Precipitation in Solok Selatan Regency 2017

Bulan Month	Banyaknya Hari Hujan Rainy Days (Hari/Days)	Banyaknya Curah Hujan Precipitation (Mm)
(1)	(2)	(3)
Januari	-	-
Februari	-	-
Maret	-	-
April	-	-
Mei	-	-
Juni	-	-
Juli	-	-
Agustus	-	-
September	-	-
Oktober	-	-
Nopember	-	-
Desember	-	-
Jumlah Rata - Rata / Average 2017	-	-

Keterangan : Curah hujan diukur di Kecamatan Sangir

Note: Precipitation measured in Sangir Sub District

Sumber : Dinas Pertanian, Peternakan, dan Perikanan Kabupaten Solok Selatan

Source : Agriculture, Animal Husbandry and Fishery Extension Service of
 Solok Selatan Regency

Tabel 1.8 Jarak Antara Pusat Pemerintahan Kabupaten Solok Selatan dengan Pemerintahan Kabupaten / Kota se Sumatera Barat 2017
Distances Between Capital of Solok Selatan Regency and Capitals of Regency/Municipality In Sumatra Barat 2017

Kabupaten / Kota <i>Regency / Municipality</i>	Pusat Pemerintahan <i>Capitals of Regency/ Municipality</i>	Jarak Pusat Pemerintahan Kab/Kota dari Padang Aro <i>Distances from Padang Aro (Km)</i>
(1)	(2)	(3)
<u>Kabupaten / Regency</u>		
01. Kepulauan Mentawai	Tua Pejat	-
02. Pesisir Selatan	Painan	291
03. Solok	Arosuka	174
04. Sijunjung	Muara Sijunjung	261
05. Tanah Datar	Batu Sangkar	264
06. Padang Pariaman	Pariaman	270
07. Agam	Lubuk Basung	328
08. Lima Puluh Kota	Payakumbuh	130
09. Pasaman	Lubuk Sikaping	348
10. Solok Selatan	Padang Aro	0
11. Dharmas Raya	Pulau Punjung	328
12. Pasaman Barat	Simpang IV	383
<u>Kota / Municipality</u>		
71. Padang	Padang	166
72. Solok	Solok	198
73. Sawahlunto	Sawahlunto	230
74. Padang Panjang	Padang Panjang	252
75. Bukittinggi	Bukittinggi	271
76. Payakumbuh	Payakumbuh	304
77. Pariaman	Pariaman	270
Sumatera Barat	Padang	166

Sumber : Badan Pusat Statistik Provinsi Sumatera Barat

Source : BPS Statistics of Sumatera Barat Province

<u>Tabel</u> Table	1.9	Jarak dari Ibu Kabupaten ke Ibu Kota Kecamatan dan Nagari di Kabupaten Solok Selatan 2017 <i>Distances between Padang Aro and Capitals of Sub districts and Traditional Entities In Solok Selatan Regency 2017</i>
-----------------------	-----	---

PADANG ARO - LUBUK MALAKO

<u>Padang Aro</u>	20.6	Lubuk Malako
-------------------	------	--------------

PADANG ARO - SUNGAI KUNYIT

<u>Padang Aro</u>	34.1	Sungai Kunyit
-------------------	------	---------------

PADANG ARO - ABAI

<u>Padang Aro</u>	38.6	Abai
-------------------	------	------

PADANG ARO - PAKAN SALASA

<u>Padang Aro</u>	28	Pakan Salasa
-------------------	----	--------------

PADANG ARO - MUARO LABUH

<u>Padang Aro</u>	32	Muaro Labuh
-------------------	----	-------------

PADANG ARO - PAKAN RABA'A

<u>Padang Aro</u>	41	Pakan Raba'a
-------------------	----	--------------

Sumber : Dinas Pekerjaan Umum Kabupaten Solok Selatan

Source : *Public Work Extension Service of Solok Selatan Regency*

Tabel 1.10 Jarak antara Padang Aro ke Beberapa Kota
 Dalam Provinsi Sumatera Barat 2017
Distances Between Padang Aro and Some Towns in Sumatra Barat 2017

PADANG ARO - PADANG

Padang Aro	
129	Lubuk Selasih
166	37 Padang

PADANG ARO - PAYAKUMBUH

Padang Aro						
154	Solok					
165	11	Sumani				
168	14	3	Singkarak			
199	45	34	31	Kubu Kerambil		
208	54	43	40	9	Padang Panjang	
227	73	62	59	28	19	Bukittinggi
260	106	95	92	80	52	33 Payakumbuh

PADANG ARO - SAWAHLUNTO

Padang Aro				
154	Solok			
164	10	Guguk Sarai		
169	15	5	Sungai Lasi	
181	27	17	12	Muaro Kalaban
187	33	23	18	6 Sawahlunto

PADANG ARO - BATU SANGKAR

Padang Aro				
154	Solok			
179	25	Kacang		
188	34	9	Batu Tebal	
199	45	20	11	Kubu Kerambil
220	66	41	32	21 Batusangkar

Sumber : Dinas Pekerjaan Umum Kabupaten Solok Selatan
 Source : *Public Work Extension Service of Solok Selatan Regency*

Tabel 1.11 Jarak Padang Aro ke Berbagai Kota di Jalan Lintas Sumatra 2017
 Table 1.11 Distances Between Padang Aro and Some Towns on Sumatra Highway 2017

Padang Aro												
154	Solok											
208	54	Padang Panjang										
227	73	19	Bukittinggi									
694	540	486	467	Padang Sidempuan								
956	802	748	729	262	Sibolga							
1303	1149	1095	1076	609	347	Perapat						
1525	1371	1317	1298	831	569	222	P.Siantar					
1746	1592	1538	1519	1052	790	443	221	Tebing Tinggi				
2001	1847	1793	1774	1307	1045	698	476	255	Medan			
2344	2190	2136	2117	1650	1388	1041	819	598	343	Langsa		
2738	2584	2530	2511	2044	1782	1435	1213	992	737	394	Bireun	
3130	2976	2922	2903	2436	2174	1827	1605	1384	1129	786	392	Banda Aceh

Padang Aro												
154	Solok											
553	399	Muaro Bungo										
819	665	266	Bangko									
1317	1163	764	498	Lubuk Linggau								
1567	1413	1014	748	250	Tebing Tinggi							
1813	1659	1260	994	496	246	Lahat						
2030	1876	1477	1211	713	463	217	Muara Enim					
2316	2162	1763	1497	999	749	503	286	Batu Raja				
2655	2501	2102	1836	1338	1088	842	625	339	Koto Bumi			
2936	2782	2383	2117	1619	1369	1123	906	620	281	Bandar Lampung		
3124	2970	2571	2305	1807	1557	1311	1094	808	469	188	Srengsem	
3388	3234	2835	2569	2071	1821	1575	1358	1072	733	452	264	Bakauheni

Sumber : Dinas Pekerjaan Umum Kabupaten Solok Selatan

Source : Public Work Extension Service of Solok Selatan Regency

PEMERINTAHAN

GOVERNMENT

2

PNS DI INSTANSI
TAHUN 2017
VERTIKAL=643
PEMDA=1157

PNS INSTANSI
VERTIKAL TAHUN
2017
LAKI-LAKI=445
PEREMPUAN=198

PNS PEMDA
TAHUN 2017
LAKI-LAKI=580
PEREMPUAN=577

<https://solokselatankab.bps.go.id>

PENJELASAN TEKNIS

1. Dalam menjalankan tugasnya sebagai kepala daerah yang memimpin suatu daerah otonom dalam hal ini Bupati, maka diperlukan adanya perangkat daerah. Perangkat daerah adalah lembaga atau badan pemerintahan daerah yang membantu kepala daerah dalam menyelenggarakan pemerintahan. Perangkat daerah antara lain terdiri atas sekretariat daerah, sekretariat DPRD, dinas daerah (SKPD), lembaga teknis daerah, kecamatan, dan kelurahan.
2. Bupati dalam menjalankan tugasnya dibantu oleh seorang wakil dimana dalam hal ini disebut wakil Bupati. Bupati dan Wakil Bupati dipilih dalam pemilihan umum daerah yang berlangsung tiap lima tahun sekali.
3. DPRD, adalah mitra kerja dari bupati. Dalam menjalankan tugasnya, DPRD disebut sebagai lembaga legislatif. DPRD kabupaten/kota mempunyai tugas mengawasi jalannya pemerintahan di kabupaten/ kota.

TECHNICAL NOTES

1. *In performing obligation and duties as head of the region who led an autonomous region in this case the Regent, it is necessary to device area. The device is a local agency or local government entity that helps in organizing regional heads of government. The device consists of areas such as regional secretariat, the secretariat of parliament, local agencies (on education), regional technical institutions, districts, and villages.*
- 2 *Regent in proceeding the obligation have an assistant in this case to be called as vice regent. regent and vice regent were elected in a regional-general election occurred every five years.*
3. *Parliament, is a partner of the regent / mayor. In performing its duties, the council called the legislature. Regency / city has the task of overseeing the administration of the district / city.*

4. Sekretariat daerah dipimpin oleh sekretaris daerah. Tugas sekretaris daerah adalah membantu kepala daerah dalam menyusun kebijakan dan mengkoordinasikan dinas daerah dan lembaga teknis daerah .
4Regional secretariat led by district secretary. Task is to assist the regional secretary in the regional head offices develop policies and coordinate local and regional technical institutions.
5. Instansi Vertikal adalah perangkat dari departemen-departemen atau lembaga-lembaga Pemerintah bukan departemen yang mempunyai lingkungan kerja di Wilayah yang bersangkutan.
5. Vertical is the agency of the Department-Ministry or Government institutions not having a working environment department in the region concerned.
6. Kecamatan merupakan bagian dari wilayah kabupaten. Kecamatan dipimpin oleh seorang camat. Wilayah kecamatan terdiri atas beberapa nagari/kelurahan.
6. Districts are part of the district. Districts headed by district. Districts composed of several villages / wards.
7. Wilayah nagari terdapat di daerah kabupaten. Nagari adalah wilayah kerja wali nagari. Nagari merupakan perangkat kabupaten/kota di bawah kecamatan.
7. Villages areas are in regency areas. Urban village headman is the working area. Urban Village is the district / sub-district of the subregency below.

URAIAN	DESCRIPTION
<p>Pada tahun 2017 Kabupaten Solok Selatan mempunyai 7 kecamatan, 39 nagari dan 269 jorong. Anggota Dewan Perwakilan Rakyat Daerah (DPRD) Kabupaten Solok Selatan pada tahun 2017 berjumlah 25 orang yang terdiri dari 25 orang laki-laki. Partai Golongan Karya memiliki wakil DPRD sebanyak 9 orang dan sisanya tersebar pada partai lainnya.</p>	<p><i>In 2017 Solok Selatan Regency had 7 Sub District, 39 nagari and 269 villages.</i></p> <p><i>Members of the Regional Representatives Council (DPRD) of Solok Selatan Regency in 2017 totaling 25 peoples consisting of 25 men. Golongan Karya had 5 representative in parliament, while the rest representing for other parties.</i></p>
<p>Pegawai Negeri Sipil di lingkungan Pemda Kab. Solok Selatan pada tahun 2017 sebanyak 1157 orang yang terdiri dari 580 orang laki-laki dan 577 orang perempuan. Sedangkan Pegawai Negeri Sipil di lingkungan instansi vertikal Kab. Solok Selatan pada tahun 2017 sebanyak 643 orang yang terdiri dari 445 orang laki-laki dan 198 perempuan.</p>	<p><i>Civil Servant of home affairs department in Solok Selatan Regency in 2017 as many as 1157 people consisting of 580 men and 577 women. Then civil servant in vertical institutions of Solok Selatan Regency in 2017 as many as 643 people consisting of 445 men and 198 women.</i></p>

Tabel 2.1 Banyaknya Nagari dan Jorong menurut Kecamatan 2017
 Table 2.1 Number of Traditional entities and sub traditional entities by Subdistrict 2017

Kecamatan / Subdistrict	Ibu Kecamatan / Capital of Sub District	Jumlah/ Total	
		Nagari / Traditional Entities	Jorong / SubTraditional Entities
(1)	(2)	(3)	(4)
01. Sangir	Lubuk Gadang	4	52
02. Sangir Jualan	Lubuk Malako	5	27
03. Sangir Balai Janggo	Sungai Kunyit	4	21
04. Sangir Batang Hari	Abai	7	37
05. Sungai Pagu	Muara Labuh	11	62
06. Pauh Duo	Pakan Salasa	4	26
07. Koto Parik Gadang Diateh	Pakan Rabaa	4	44
Kabupaten Solok Selatan / Solok Selatan Regency		39	269

Sumber : Pemerintahan Nagari Kantor Bupati Solok Selatan

Source : Administration of Traditional Entities in Solok Selatan Regency office

Tabel 2.2 Daftar Nama Nagari dan Jorong Menurut Kecamatan, 2017
 Table List Of Traditional Entities and Sub Traditional Entities By Subdistrict

Kecamatan <i>Subdistrict</i>	Nagari / <i>Traditional Entities</i>	Jorong / <i>Sub Traditional Entities</i>
(1)	(2)	(3)
1 Sangir	1. Lubuk Gadang	1 Timbulun 2 Padang Aro 3 Durian Taruang 4 Sungai Padi 5 Bukik Malintang 6 Rimbo Tengah 7 Taratak 8 Lubuk Gadang 9 Sariak Taba 10 Gunung Pasir 11 Bukik Patanahan 12 Bukit Malintang Barat 13 Bukit Malintang Utara 14 Sungai Padi Utara 15 Sungai Padi Selatan 16 Timbulun Atas 17 Koto Tinggi 18 Padang Alai 19 Jujutan
	2. Lubuk Gadang Timur	1 Sungai Landeh 2 Sungai Aro 3 Maluih 4 Taluak Aia Putih 5 Letter W 6 Tandai 7 Sungai Sanda

Sumber : Pemerintahan Nagari Kantor Bupati Solok Selatan

Source : Administration of Traditional Entities in Solok Selatan Regency office

Bersambung / **To be continued....**

Tabel 2.2 Daftar Nama Nagari dan Jorong Menurut Kecamatan, 2017
Table *List Of Traditional Entities and Sub Traditional Entities By Subdistrict*

Kecamatan <i>Subdistrict</i>	Nagari / <i>Traditional Entities</i>	Jorong / <i>Sub Traditional Entities</i>
(1)	(2)	(3)
1 Sangir	2. Lubuk Gadang Timur	8 Gaduang 9 Durian Tanjak 10 Taratak Tinggi 11 Tandai Bukik Bulek 12 Tandai Ateh 13 Tanjuang Harapan 14 Tandai Simp. Tigo 15 Kampung Tengah 16 Lubuak Rasak 17 Sungai Lingkitang
	3. Lubuk Gadang Selatan	1 Liki 2 Aia Manyuruak 3 Sungai Lambai 4 Pincuran Tujuh 5 Karang Putih 6 Pasir putih 7 Sungai Kapur 8 Sapan 9 Liki Atas 10 Sungai Bangku
	4. Lubuk Gadang Utara	1 Bariang 2 Tanggo Aka 3 Sampu 4 Bariang Kampung Dalam 5 Manggis 6 Koto Ramba

Sumber : Pemerintahan Nagari Kantor Bupati Solok Selatan

Source : *Administration of Traditional Entities in Solok Selatan Regency office*

Bersambung / **To be continued...**

Lanjutan Tabel 2.2
Continued Table 2.2

Kecamatan <i>Subdistrict</i>	Nagari / <i>Traditional Entities</i>	Jorong / <i>Sub Traditional Entities</i>
(1)	(2)	(3)
2 Sangir Jujuan	1. Lubuk Malako	1 Koto Gadang 2 Koto Tuo 3 Padang Darek 4 Bancah Kapeh 5 Lubuk Batuang 6 Taratak Baru 7 Pangian Indah 8 Koto Tuo Mata Air
	2. Bidar Alam	1 Pasar Bidar Alam 2 Batikan 3 Kapalo Koto 4 Simpang Tigo 5 Harapan Baru 6 Sungai Galugu Kapalo Koto 7 Bulian
	3. Padang Air Dingin	1 Buluh Kasok 2 Sikayan Talang 3 Padang Air Dingin 4 Koto Japang
	4. Padang Limau Sundai	1 Sibalabeh Ateh 2 Koto Ranah 3 Tanjung Durian 4 Ranah Sungai Bamban

Bersambung / **To be continued....**

Lanjutan Tabel 2.2
Continued Table 2.2

Kecamatan <i>Subdistrict</i>	Nagari / <i>Traditional Entities</i>	Jorong / <i>Sub Traditional Entities</i>
(1)	(2)	(3)
2. Sangir Jujuan	5. Padang Gantiang	1. Sirumbuk 2. Pidang 3. Padang Batu Bala 4. Sungai Baramah
3. Sangir Balai Janggo	1. Sungai Kuyit	1. Koto Sungai Kuyit 2. Taratak Sungai Sungkai 3. Sungai takuak 4. Mercu 5. Mukti Tama 6. Psr Sungai Sungai Sungkai 7. Sungai Tengah 8. Log Batu Sandi
	2. Talunan Maju	1. Kurnia Maju 2. Talunan Indah Sepakat 3. Talunan I 4. Talunan II
	3. Talao	1. Talao 2. Sungai Keruh 3. Sungai Jerinjing 4. Sungai Talang
	4. Sungai Kuyit Barat	1. Sungai Gadiang 2. Ngalau Indah 3. Sungai Lasuang 4. Sinar Paninjauan 5. Ngalau Indah II

Bersambung / **To be continued...**

Lanjutan Tabel 2.2
Continued Table 2.2

Kecamatan <i>Subdistrict</i>	Nagari / <i>Traditional Entities</i>	Jorong / <i>Sub Traditional Entities</i>
(1)	(2)	(3)
4 Sangir Batang Hari	1. Abai	1 Kapalo Koto 2 Aur Duri 3 Pasar 4 Batu Nago 5 Batu Kadunduang 6 Limo Suku 7 Simpang Ampek 8 Pasar Baru
	2. Ranah Pantai Cermin	1 Koto Tuo 2 Sungai Mintan 3 Talakiak 4 Simpang Tigo 5 Rawan
	3. Sitapus	1 Bangkar Dalam 2 Padang Koto Tuo 3 Padang Beringin 4 Padang Osoli
	4. Dusun Tengah	1 Sinuek 2 Koto Tengah 3 Sungai Cupak 4 Sungai Gadang 5 Bukik Indah 6 Koto Lingkek

Bersambung / **To be continued....**

Lanjutan Tabel 2.2
Continued Table 2.2

Kecamatan <i>Subdistrict</i>	Nagari / <i>Traditional Entities</i>	Jorong / <i>Sub Traditional Entities</i>	
(1)	(2)	(3)	
4 Sangir Batang Hari	5. Lubuk Ulang Aling	1 Pulau Panjang	
		2 Koto Ranah	
		3 Kampung Baru	
		4 Batu Gajah	
	6. Lubuk Ulang Aling Selatan	1 Limau Sundai	
		2 Muaro Sangir	
		3 Batu Lauang	
7. Lubuk Ulang Aling Tengah	4 Sungai Penuh		
	5 Gasiang		
	6 Ombak Kubu		
5. Sungai Pagu	1. Koto Baru	7 Talantam	
		2. Pasar Muara Labuh	1 Tanah Galo
			2 Pulau Karam
	3 Rantau Limau Kapeh		
	1 Kampung Nan Limo		
	2 Baring Rao-Rao		
	3 Lubuk Jaya		
4 Muaro Palak Gadang			
5 Kiambang Jaya			
6 Kiambang Sungai Aur			
7 Baring Kapalo Koto			
		1 Pasar Muara Labuh Timur	
		2 Pasar Muara Labuh Barat	
		3 Pasar Muara Labuh Selatan	
		4 Pasar Muara Labuh Utara	

Bersambung / **To be continued...**

Lanjutan Tabel 2.2
Continued Table 2.2

Kecamatan <i>Subdistrict</i>	Nagari / <i>Traditional Entities</i>	Jorong / <i>Sub Traditional Entities</i>
(1)	(2)	(3)
5 Sungai Pagu	3. Pulakek Koto Baru	1 Kapalo Bukit 2 Pulakek Tengah 3 Koto Birah 4 Air Batu 5 Mantirai Indah 6 Jolok Sungai Siriah 7 Kapalo Koto 8 Macang Masam 9 Ujuang Tanjung 10 Ipuah Pasir Jambu
	4. Pasia Talang	1 Pasia Talang 2 Tigo Lareh Bakapanjangan 3 Melayu Palak Laweh 4 Batang Pagu 5 Panai 6 TLB Selatan 7 MPL Timur
	5. Sako Pasia Talang	1 Mudiak Lolo Barat 2 Mudiak Lolo Timur 3 Mudiak Lolo Selatan 4 Mudiak Lolo Utara

Bersambung / **To be continued....**

Lanjutan Tabel 2.2
Continued Table 2.2

Kecamatan <i>Subdistrict</i>	Nagari / <i>Traditional Entities</i>	Jorong / <i>Sub Traditional Entities</i>
(1)	(2)	(3)
5 Sungai Pagu	6. Bomas	1 Bangko 2 Mato Aia 3 Sungai Durian 4 Bolai Sungai Durian 5 Tanah Sirah Sei Durian 6 Simpang Tigo Sei Durian 7 Bangko Tengah 8 Bangko Ulu 9 Bangko Ampera
	7. Sako Utara Pasia Talang	1 Sipotu 2 Banda Gadang 3 Mudiak Lawe Barat 4 Mudiak Lawe Timur
	8. Sako Selatan Pasia Talang	1 Sungai Talu 2 Sawah Siluak 3 Alai Sako 4 Lolo Kaciak
	9. Pasia Talang Selatan	1 IV Jorong 2 Kampung Palak 3 Kalampaian 4 Rawang 5 IV Jorong Selatan

Bersambung / **To be continued...**

Lanjutan Tabel 2.2
Continued Table 2.2

Kecamatan <i>Subdistrict</i>	Nagari / <i>Traditional Entities</i>	Jorong / <i>Sub Traditional Entities</i>
(1)	(2)	(3)
5 Sungai Pagu	10. Pasia Talang Barat	1 Lundang 2 Sungai Cangkar 3 Batang Lawe Barat 4 Batang Lawe Timur
	11. Pasia Talang Timur	1 Koto Kaciak 2 Sigintir 3 Banda Dalam 4 Pampangan
6. Pauh Duo	1. Alam Pauh Duo	1 Pk Salasa 2 Ampalu 3 Pekonina 4 Simancung 5 Durian 3 Capang 6 Kampuang Baru Pekonina 7 Taratak Tinggi Pekonina 8 Sapan Sari Pekonina 9 Lubuak Paraku 10 Karang Hitam Simancuang

Bersambung / **To be continued...**

Lanjutan Tabel 2.2
Continued Table 2.2

Kecamatan <i>Subdistrict</i>	Nagari / <i>Tradisional Entities</i>	Jorong / <i>Sub Tradisional Entities</i>
(1)	(2)	(3)
6. Pauh Duo	2. Kapau Alam Pauh Duo	1 Lasuang Batu 2 Bulantik 3 Taratak Baru 4 Koto Kapau 5 Kampuang Nan Baru 6 Banuaran
	3. Luak Kapau Alam Pauh Duo	1 Pinang Sinawa 2 Ujung Jalan 3 Janjang Kambiang 4 Batu Jarang 5 Sungai Duo 6 Tubo Taratak Tinggi
	4. Pauh Duo Nan Batigo	1 Taratak Bukareh 2 Paninjauan 3 Jorong Pinang Awan 4 Bukik Sikumpa

Bersambung / **To be continued...**

Lanjutan Tabel 2.2
Continued Table 2.2

Kecamatan <i>Subdistrict</i>	Nagari / <i>Tradisional Entities</i>	Jorong / <i>Sub Tradisional Entities</i>
(1)	(2)	(3)
7. Koto Parik Gadang Diateh	1. Pakan Rabaa	1 Sungai Aro
		2 Pakan Rabaa
		3 Sungai Kapur
		4 Sungai Pangkua
		5 Sungai Bong Bandar Jelatang
		6 Sungai Aro Aia Angek
		7 Sungai Aro Sawa Lawe
		8 Sungai Aro Aia Tajun
	2. Pakan Rabaa Timur	1 Pinti Kayu Gadang
		2 Pinti Kayu Ketek
	3 Sapan Salak	
	4 Tanjuang Nan IV	
	5 Sapan Sungai Nan II	
	6 Pasia Putih	
	7 Ladang Konsi	
	8 Pinti Kayu Tengah	
	9 Manggih	
	10 Pasir Panjang	

Sumber : Pemerintahan Nagari Kantor Bupati Solok Selatan

Source : Administration of Traditional Entities in Solok Selatan Regency office

Lanjutan Tabel 2.2
Continued Table 2.2

Kecamatan <i>Subdistrict</i>	Nagari / <i>Tradisional Entities</i>	Jorong / <i>Sub Tradisional Entities</i>
(1)	(2)	(3)
7. Koto Parik Gadang Diateh	3. Pakan Rabaa Tengah	1 Batang Lolo
		2 Bancah
		3 Batang Limpauang
		4 Balun
		5 Batang Lolo Sungai Rambutan
		6 Batang Lolo Atas
		7 Batang Lolo Panduang
		8 Balun Sungai Ipuh
		9 Balun Sawahtau
		10 Bancah Anak Lolo
		11 Bt Limpauang Tratak Panas
		12 Bt Limpauang Kndang Bniah
		13 Balun Balai Akad
		14 Batang Lolo Batu Kulumbai
	4. Pakan Rabaa Utara	1 Sungai Kalu I
		2 Sungai Kalu II
		3 Batang Pasampan
		4 Ulu Suliti
		5 Koto Baru Sungai Kalu
		6 Pasampan Timur
		7 Tanjuang Limau Kapeh
		8 Pulau Bungkuak
		9 Batuang Bajawek
		10 Ulu Suliti II
		11 Ulu Suliti III
		12 Ulu Suliti IV

Sumber : Pemerintahan Nagari Kantor Bupati Solok Selatan

Source : Administration of Traditional Entities in Solok Selatan Regency office

Tabel 2.3 Nama - Nama Bupati Solok Selatan
 Table Name of Regents of Solok Selatan Regency

	Nama / Name	Periode/Period
	(1)	(2)
01.	Drs. SYAFRIZAL J, M.Si	2005 - 2010
02.	H. Muzni Zakaria, M.Eng	2010 - 2015
03.	H. Muzni Zakaria, M.Eng	2015 - 2020

Sumber : Kantor Bupati Solok Selatan
 Source : Solok Selatan Regency Office

Tabel 2.4 Banyaknya Pegawai Negeri Sipil di Lingkungan Pemda
Table 2.4 Kabupaten Solok Selatan Menurut Jenis Kelamin 2017
*Number of Civil Servants of Home affairs Department
 In Solok Selatan Regency by Sex 2017*

Dinas / Kantor <i>Office</i>	Jenis Kelamin / Sex		Jumlah / <i>Total</i>
	Laki-Laki/ <i>Male</i>	Perempuan <i>Female</i>	
(1)	(2)	(3)	(4)
1. Sekretaris Daerah	1	-	1
2. Asisten	3	-	3
3. Bagian Pemerintahan & Otonomi Daerah	6	3	9
4. Bagian Pengadaan Barang & Jasa	5	2	7
5. Bagian Hukum	5	1	6
6. Bagian Humas	4	4	8
7. Bagian Perekonomian & SDA	4	1	5
8. Bagian Kesra	7	3	10
9. Bagian Umum	10	13	23
10. Bagian Organisasi	4	4	8
11. Bagian Adm. Pembangunan & Infrastruktur	4	1	5
12. Sekretariat DPRD	16	13	29
13. Sekretariat KPUD	9	4	13
14. BKPSDM	28	25	53
15. Dinas Kependudukan & Capil	8	13	21
16. Inspektorat	23	15	38
17. Dinas Pertanian	29	24	53
18. Dinas Perhubungan	25	4	29
19. Dinas Industri, Perdagangan, Koperasi & UKM	13	13	26
20. Dinas Pendidikan, Pemuda & Olahraga	36	22	58
Sub Jumlah / Sub Total	240	165	405

Sumber : Kantor / Dinas yang Bersangkutan

Source : Relevant Offices / Services

Bersambung / **To be continued...**

Lanjutan Tabel 2.4
Continued Table 2.4

Dinas / Kantor <i>Office</i>	Jenis Kelamin / Sex		Jumlah / <i>Total</i>
	Laki-Laki/ <i>Male</i>	Perempuan <i>Female</i>	
(1)	(2)	(3)	(4)
Sub Jumlah / <i>Sub Total</i>	240	165	405
21. Dinas PU, Tata Ruang & Pertanahan	54	12	66
22. Dinas Kesehatan	17	37	54
23. BAPPEDA	14	9	23
24. BPKD	30	23	53
25. Dinas Sosial, PEMBERDAYAAN Masyarakat & Desa	15	13	28
26. Dinas Ketahanan Pangan & Perikanan	17	10	27
27. Dinas Pariwisata & Kebudayaan	11	14	25
28. DP2KB, PP&PA	10	24	34
29. Kantor Kesbangpol & Linmas	4	3	7
30. Satpol PP & Pemadam Kebakaran	28	7	35
31. Dinas Komunikasi dan Informatika	8	8	16
32. Dinas Tenaga Kerja & Transmigrasi	17	11	28
33. RSUD	49	161	210
34. PDAM	17	49	66
35. Dinas PKP & Lingkungan Hidup	19	12	31
36. Dinas Penanaman Modal & PTSP	11	9	20
37. Dinas Perpustakaan & Arsip	4	8	12
38. Badan Penanggulangan Bencana Daerah	15	2	17
Jumlah / Total	580	577	1 157

Sumber : Kantor / Dinas yang Bersangkutan

Source : *Relevant Offices / Services*

Tabel 2.5 Banyaknya Pegawai Negeri Sipil di Lingkungan Pemerintah Daerah Kabupaten Solok Selatan Diperinci Menurut Golongan 2017
Number of Civil Servants of Home Affairs Department in Solok Selatan Regency by Class 2017

Dinas / Kantor <i>Office</i>	Golongan / Class				Jumlah / <i>Total</i>
	I	II	III	IV	
(1)	(2)	(3)	(4)	(5)	(6)
1. Sekretaris Daerah	-	-	-	1	1
2. Asisten	-	-	-	3	3
3. Bagian Pemerintahan & Otonomi	1	1	6	1	9
4. Bagian Pengadaan Barang & Jasa	-	2	4	1	7
5. Bagian Hukum	-	1	5	-	6
6. Bagian Humas	-	4	4	-	8
7. Bagian Perekonomian & SDA	-	1	3	1	5
8. Bagian Kesra	1	2	6	1	10
9. Bagian Umum	1	9	13	-	23
10. Bagian Organisasi	-	1	7	-	8
11. Bagian Adm. Pembangunan & Infr	-	1	3	1	5
12. Sekretariat DPRD	2	12	12	3	29
13. Sekretariat KPUD	-	6	6	1	13
14. BKPSDM	1	16	32	4	53
15. Dinas Kependudukan & Capil	-	6	11	4	21
16. Inspektorat	-	5	27	6	38
17. Dinas Pertanian	-	14	35	4	53
18. Dinas Perhubungan	-	19	5	5	29
19. Dinas Industri, Perdagangan, Kope	-	5	18	3	26
20. Dinas Pendidikan, Pemuda & Olah	2	16	29	11	58
Sub Jumlah / Sub Total	8	121	226	50	405

Sumber : Kantor / Dinas yang Bersangkutan

Source : Relevant Offices/ Services

Bersambung / **To be continued...**

Lanjutan Tabel 2.5
Continued Table 2.5

Dinas / Kantor <i>Office</i>	Golongan / Class				Jumlah / <i>Total</i>
	I	II	III	IV	
(1)	(2)	(3)	(4)	(5)	(6)
Sub Jumlah / <i>Sub Total</i>	8	121	226	50	405
21. Dinas PU, Tata Ruang & Pertanahan	1	31	34	-	66
22. Dinas Kesehatan	1	16	35	2	54
23. BAPPEDA	-	5	15	3	23
24. BPKD	-	19	33	1	53
25. Dinas Sosial, Pemberdayaan Masyarakat	-	3	20	5	28
26. Dinas Ketahanan Pangan & Perikanan	-	6	17	4	27
27. Dinas Pariwisata & Kebudayaan	-	10	12	3	25
28. DP2KB, PP&PA	-	14	17	3	34
29. Kantor Kesbangpol & Linmas	1	2	3	1	7
30. Satpol PP & Pemadam Kebakaran	-	20	13	2	35
31. Dinas Komunikasi dan Informatika	-	6	8	2	16
32. Dinas Tenaga Kerja & Transmigrasi	-	11	13	4	28
33. RSUD	-	91	112	7	210
34. PDAM	10	44	11	1	66
35. Dinas PKP & Lingkungan Hidup	1	19	9	2	31
36. Dinas Penanaman Modal & PTSP	-	8	8	4	20
37. Dinas Perpustakaan & Arsip	-	1	9	2	12
38. Badan Penanggulangan Bencana Daerah	1	2	9	5	17
Jumlah / Total	23	429	604	101	1157

Sumber : Kantor / Dinas yang Bersangkutan

Source : Relevant Offices/ Services

Tabel 2.6 Banyaknya Pegawai Negeri Sipil di Lingkungan Pemerintah Daerah Kabupaten Solok Selatan Diperinci Menurut Pendidikan 2017
Table 2.6 *Number of Civil Servants of Home Affairs Department in Solok Selatan Regency by Educational Attainment 2017*

Dinas / Kantor <i>Office</i>	Pendidikan / Educational Attainment						Jumlah / <i>Total</i>
	S D	SLTP	SLTA	D1, D2 & D3	Sarjana	Pasca Sarjana	
(1)	(2)	(3)	(4)	(5)	(6)	(7)	(8)
1. Sekretaris Daerah	-	-	-	-	-	1	1
2. Asisten	-	-	-	-	1	2	3
3. Bagian Pemerintahan & Otonomi	-	-	2	-	5	2	9
4. Bagian Pengadaan Barang & Jasa	-	-	2	-	5	-	7
5. Bagian Hukum	-	-	-	1	4	1	6
6. Bagian Humas	-	-	3	1	3	1	8
7. Bagian Perekonomian & SDA	-	-	1	-	3	1	5
8. Bagian Kesra	-	1	3	-	5	1	10
9. Bagian Umum	-	1	9	-	9	4	23
10. Bagian Organisasi	-	-	1	-	6	1	8
11. Bagian Adm. Pembangunan & Infr	-	-	-	1	2	2	5
12. Sekretariat DPRD	1	1	12	1	11	3	29
13. Sekretariat KPUD	-	-	7	-	5	1	13
14. BKPSDM	-	1	18	3	25	6	53
15. Dinas Kependudukan & Capil	-	-	7	1	10	3	21
16. Inspektorat	-	-	5	4	23	6	38
17. Dinas Pertanian	-	-	14	8	30	1	53
18. Dinas Perhubungan	-	-	10	8	8	3	29
19. Dinas Industri, Perdagangan, Kope	-	-	-	5	19	2	26
20. Dinas Pendidikan, Pemuda & Olaf	-	-	7	4	33	14	58
Sub Jumlah / Sub Total	1	4	101	37	207	55	405

Sumber : Kantor / Dinas yang Bersangkutan

Source : *Relevant Offices/ Services*

Bersambung / **To be continued...**

Lanjutan Tabel 2.6
Continued Table 2.6

Dinas / Kantor <i>Office</i>	Pendidikan / Educational Attainment						Jumlah / <i>Total</i>
	S D	SLTP	SLTA	D1, D2 & D3	Sarjana	Pasca Sarjana	
(1)	(2)	(3)	(4)	(5)	(6)	(7)	(8)
Sub Jumlah / Sub Total	1	4	101	37	207	55	405
21. Dinas PU, Tata Ruang & Pertan	2	-	22	15	24	3	66
22. Dinas Kesehatan	-	1	5	15	28	5	54
23. BAPPEDA	-	-	5	-	8	10	23
24. BPKD	-	-	18	9	24	2	53
25. Dinas Sosial, Pemberdayaan Ma	-	-	7	2	13	6	28
26. Dinas Ketahanan Pangan & Perikanan	-	-	6	1	16	4	27
27. Dinas Pariwisata & Kebudayaan	-	-	5	6	12	2	25
28. DP2KB, PP&PA	-	-	13	4	15	2	34
29. Kantor Kesbangpol & Linmas	-	-	2	1	3	1	7
30. Satpol PP & Pemadam Kebakar	-	-	22	1	11	1	35
31. Dinas Komunikasi dan Informat	-	-	5	1	7	3	16
32. Dinas Tenaga Kerja & Transmig	-	-	6	5	13	4	28
33. RSUD	-	-	29	95	67	19	210
34. PDAM	3	7	44	11	1	-	66
35. Dinas PKP & Lingkungan Hidup	-	1	2	11	13	4	31
36. Dinas Penanaman Modal & PTS	-	-	5	2	12	1	20
37. Dinas Perpustakaan & Arsip	-	-	3	1	8	-	12
38. Badan Penanggulangan Bencana Daerah	-	1	2	1	10	3	17
Jumlah / Total	6	14	302	218	492	125	1157

Sumber : Kantor / Dinas yang Bersangkutan

Source : Relevant Offices/ Services

Tabel 2.7 Banyaknya Pegawai Negeri Sipil di Lingkungan Pemerintah Daerah Kabupaten Solok Selatan Menurut Kelompok Umur (Tahun) 2017
Table 2.7 *Number of Civil Servants of Home Affairs Department In Solok Selatan Regency by Age Group (year) 2017*

Dinas / Kantor <i>Office</i>	Kelompok Umur / <i>Age Group</i>				Jumlah / <i>Total</i>
	< 30	31 - 40	41 - 50	> 51	
(1)	(2)	(3)	(4)	(5)	(6)
1. Sekretaris Daerah	-	-	-	1	1
2. Asisten	-	-	-	3	3
3. Bagian Pemerintahan & Otonomi	1	4	1	3	9
4. Bagian Pengadaan Barang & Jasa	1	4	1	1	7
5. Bagian Hukum	1	3	2	-	6
6. Bagian Humas	1	6	-	1	8
7. Bagian Perekonomian & SDA	-	3	1	1	5
8. Bagian Kesra	-	5	3	2	10
9. Bagian Umum	1	17	3	2	23
10. Bagian Organisasi	2	5	1	-	8
11. Bagian Adm. Pembangunan & Infr	1	1	2	1	5
12. Sekretariat DPRD	-	14	13	2	29
13. Sekretariat KPUD	3	4	4	2	13
14. BKPSDM	6	36	9	2	53
15. Dinas Kependudukan & Capil	-	11	7	3	21
16. Inspektorat	4	17	10	7	38
17. Dinas Pertanian	7	20	20	6	53
18. Dinas Perhubungan	4	6	12	7	29
19. Dinas Industri, Perdagangan, Kope	1	12	9	4	26
20. Dinas Pendidikan, Pemuda & Olah	2	22	18	16	58
Sub Jumlah / <i>Sub Total</i>	35	190	116	64	405

Sumber : Kantor / Dinas yang Bersangkutan

Source : *Relevant Offices/ Services*

Bersambung / **To be continued...**

Lanjutan Tabel 2.7
Continued Table 2.7

Dinas / Kantor <i>Office</i>	Kelompok Umur / <i>Age Group</i>				Jumlah / <i>Total</i>
	< 30	31 - 40	41 - 50	> 51	
(1)	(2)	(3)	(4)	(5)	(6)
Sub Jumlah / Sub Total	35	190	116	64	405
21. Dinas PU, Tata Ruang & Pertana	5	32	26	3	66
22. Dinas Kesehatan	2	32	17	3	54
23. BAPPEDA	2	10	10	1	23
24. BPKD	2	37	12	2	53
25. Dinas Sosial, Pemberdayaan Mas	-	14	8	6	28
26. Dinas Ketahanan Pangan & Perikanan	-	15	8	4	27
27. Dinas Pariwisata & Kebudayaan	1	14	8	2	25
28. DP2KB, PP&PA	-	13	13	8	34
29. Kantor Kesbangpol & Linmas	-	4	2	1	7
30. Satpol PP & Pemadam Kebakarai	1	22	4	8	35
31. Dinas Komunikasi dan Informatil	1	8	4	3	16
32. Dinas Tenaga Kerja & Transmigr	-	20	4	4	28
33. RSUD	19	111	71	9	210
34. PDAM	16	23	12	15	66
35. Dinas PKP & Lingkungan Hidup	-	20	8	3	31
36. Dinas Penanaman Modal & PTSP	-	13	3	4	20
37. Dinas Perpustakaan & Arsip	1	6	2	3	12
38. Badan Penanggulangan Bencana Daerah	-	5	7	5	17
Jumlah / Total	85	589	335	148	1157

Sumber : Kantor / Dinas yang Bersangkutan

Source : *Relevant Offices/ Services*

Tabel 2.8 Banyaknya Pegawai Negeri Sipil di Lingkungan Pemerintah Daerah Kab. Solok Selatan Yang Telah Mengikuti Diklat Perjenjangan 2017
Table 2.8 *Number of Civil Servants of Home Affairs Department in Solok Selatan Regency by Educational and Training Level 2017*

Dinas/Kantor <i>Office</i>	Diklat Perjenjangan/ <i>Educational and Training Level</i>			Jumlah / <i>Total</i>
	PIM IV	PIM III	PIM II	
(1)	(2)	(3)	(4)	(5)
1. Bagian Pemerintahan & Otonomi	2	1	1	4
2. Bagian Pengadaan Barang & Jasa	1	1	-	2
3. Bagian Hukum	1	1	-	2
4. Bagian Humas	1	-	-	1
5. Bagian Perekonomian & SDA	-	1	-	1
6. Bagian Kesra	1	1	-	2
7. Bagian Umum	3	-	-	3
8. Bagian Organisasi	1	-	-	1
9. Bagian Adm. Pembangunan	-	1	-	1
10. Sekretariat DPRD	-	-	-	0
11. Sekretariat KPUD	-	-	-	0
12. BKPSDM	5	1	1	7
13. Dinas Kependudukan & Capil	7	2	1	10
14. Inspektorat	1	5	1	7
15. Dinas Pertanian	4	1	1	6
16. Dinas Perhubungan	3	1	1	5
17. Dinas Industri, Perdagangan, Koperasi & Usaha Kecil	6	2	-	8
18. Dinas Pendidikan, Pemuda & Olahraga	2	1	-	3
19. Dinas PU, Tata Ruang & Pertanah	5	-	-	5
20. Dinas Kesehatan	5	1	1	7
Sub Jumlah / Sub Total	48	20	7	75

Sumber : Kantor / Dinas yang Bersangkutan

Source : *Relevant Offices/ Services*

Bersambung / **To be continued...**

Lanjutan Tabel 2.8
Continued Table 2.8

Dinas/Kantor <i>Office</i>	Diklat Perjenjangan/ <i>Educational and Training Level</i>			Jumlah / <i>Total</i>
	PIM IV	PIM III	PIM II	
(1)	(2)	(3)	(4)	(5)
Sub Jumlah / <i>Sub Total</i>	48	20	7	75
21. BAPPEDA	7	2	-	9
22. BPKD	6	-	1	7
23. Dinas Sosial	4	3	-	7
24. Dinas Ketahanan Pangan & Perikanan	5	2	1	8
25. Dinas Pariwisata & Kebudayaan	2	3	-	5
26. DP2KB, PP&PA	3	1	-	4
27. Kantor Kesbangpol & Linmas	-	-	-	0
28. Satpol PP & Pemadam Kebakaran	8	-	-	8
29. Dinas Komunikasi dan Informatika	3	1	-	4
30. Dinas Tenaga Kerja & Transmigra	3	2	-	5
31. RSUD	5	1	-	6
32. PDAM	-	-	-	0
33. Dinas PKP & Lingkungan Hidup	5	1	-	6
34. Dinas Penanaman Modal & PTSP	2	3	1	6
35. Dinas Perpustakaan & Arsip	2	-	-	2
36. Badan Penanggulangan Bencana Daerah	8	3	-	11
Jumlah / Total	111	42	10	163

Sumber : Kantor / Dinas yang Bersangkutan

Source : Relevant Offices/ Services

Tabel 2.9 Banyaknya Pegawai Negeri dan Pegawai Tidak Tetap Di Lingkungan Pemerintah Daerah Kabupaten Solok Selatan 2017
Number of Civil Servants and Erratic officer of Home affairs Department by Ecelonering Regency in Solok Selatan 2017

Dinas / Kantor <i>Office</i>	Jenis <i>Type</i>		Jumlah / <i>Total</i>
	PTT	PNS	
(1)	(2)	(3)	(4)
1. Bagian Pemerintahan & Otonomi	-	9	9
2. Bagian Pengadaan Barang & Jasa	-	7	7
3. Bagian Hukum	-	6	6
4. Bagian Humas	-	8	8
5. Bagian Perekonomian & SDA	-	5	5
6. Bagian Kesra	-	10	10
7. Bagian Umum	-	23	23
8. Bagian Organisasi	-	8	8
9. Bagian Adm. Pembangunan	-	5	5
10. Sekretariat DPRD	-	35	35
11. Sekretariat KPUD	6	13	19
12. BKPSDM	-	53	53
13. Dinas Kependudukan & Capil	22	21	43
14. Inspektorat	-	38	38
15. Dinas Pertanian	18	53	71
16. Dinas Perhubungan	-	29	29
17. Dinas Industri, Perdagangan, Kope	-	26	26
18. Dinas Pendidikan, Pemuda & Olal	31	58	89
19. Dinas PU, Tata Ruang & Pertanah	59	66	125
20. Dinas Kesehatan	-	54	54
Sub Jumlah / Sub Total	136	527	663

Sumber : Kantor / Dinas yang Bersangkutan

Source : Relevant Offices/ Services

Bersambung / **To be continued...**

Lanjutan Tabel 2.9
Continued Table 2.9

Dinas / Kantor <i>Office</i>	Jenis <i>Type</i>		Jumlah / <i>Total</i>
	PTT	PNS	
(1)	(2)	(3)	(4)
Sub Jumlah / <i>Sub Total</i>	136	527	663
21. BAPPEDA	-	23	23
22. BPKD	21	53	74
23. Dinas Sosial	28	28	56
24. Dinas Ketahanan Pangan & Perikanan	10	27	37
25. Dinas Pariwisata & Kebudayaan	-	25	25
26. DP2KB,PP&PA	32	34	66
27. Kantor Kesbangpol & Linmas	-	7	7
28. Satpol PP & Pemadam Kebakaran	-	35	35
29. Dinas Komunikasi dan Informatika	-	16	16
30. Dinas Tenaga Kerja & Transmigrasi	28	12	40
31. RSUD	208	210	418
32. PDAM	-	66	66
33. Dinas PKP & Lingkungan Hidup	69	31	100
34. Dinas Penanaman Modal & PTSP	14	20	34
35. Dinas Perpustakaan & Arsip	-	12	12
36. Badan Penanggulangan Bencana Daerah	14	17	31
Jumlah / Total	560	1143	1703

Sumber : Kantor / Dinas yang Bersangkutan

Source : Relevant Offices/ Services

Tabel 2.10 Banyaknya Pegawai Negeri/Karyawan BUMN di Luar Lingkungan Pemda Kabupaten Solok Selatan Dirinci Menurut Jenis Kelamin 2017
Number of Civil Servants Out of Home Affairs Department in Solok Selatan by Sex 2017

Dinas / Kantor <i>Office</i>	Jenis Kelamin / Sex		Jumlah / <i>Total</i>
	Laki-Laki/ <i>Male</i>	Perempuan/ <i>Female</i>	
(1)	(2)	(3)	(4)
1. Kantor Kementerian Agama	83	144	227
2. Pengadilan Agama Muara Labuh	8	7	15
3. Badan Pertanahan Nasional	12	2	14
4. Badan Pusat Statistik	6	10	16
5. Kejaksaan Negeri	16	6	22
6. Lembaga Permayarakatan	21	4	25
7. Polisi Resort	274	22	296
8. Samsat	3	3	6
9. PT. POS Indonesia	3	-	3
10. PT.PLN	19	-	19
<i>Jumlah / Total</i>	445	198	643

Sumber : Kantor / Dinas yang Bersangkutan
Source : Relevant Offices/ Services

Tabel 2.11 Banyaknya Pegawai Negeri/Karyawan BUMN di Luar Lingkungan Pemda Kabupaten Solok Selatan diperinci Menurut Golongan 2017
Number of Civil Servants Out of Home Affairs Department in Solok Selatan Regency by Class 2017

Dinas / Kantor <i>Office</i>	Golongan / <i>Class</i>				Jumlah / <i>Total</i>
	I	II	III	IV	
(1)	(2)	(3)	(4)	(5)	(6)
1. Kantor Kementrian Agama	2	53	142	30	227
2. Pengadilan Agama Muara Labuh	-	-	11	4	15
3. Badan Pertanahan Nasional	-	2	12	-	14
4. Badan Pusat Statistik	-	5	10	1	16
5. Kejaksaan Negeri	-	2	19	1	22
6. Lembaga Permayarakatan	-	14	11	-	25
7. Polisi Resort	-	253	38	5	296
8. Samsat	-	-	5	1	6
9. PT. POS Indonesia	-	3	-	-	3
Jumlah / Total	2	332	248	42	624

Sumber : Kantor / Dinas yang Bersangkutan

Source : *Relevant Offices/ Services*

Tabel 2.12 Banyaknya Pegawai Negeri/Karyawan BUMN di Luar Lingkungan Pemda Kabupaten Solok Selatan Diperinci Menurut Pendidikan 2017
Table 2.12 Number of Civil Servants Out of Home Affairs Department in Solok Selatan Regency by Educational Attainment 2017

Dinas / Kantor <i>Office</i>	Pendidikan / Educational Attainment						Jumlah / <i>Total</i>
	S D	SLTP	SLTA	D1, D2 & D3	Sarjana	Pasca Sarjana	
(1)	(2)	(3)	(4)	(5)	(6)	(7)	(8)
1. Kantor Kementerian Agama	-	2	39	12	169	5	227
2. Pengadilan Agama Muara Labuh	-	-	3	1	10	1	15
3. Badan Pertanahan Nasional	-	-	3	1	8	2	14
4. Badan Pusat Statistik	-	-	3	2	11	-	16
5. Kejaksaan Negeri	-	-	9	-	12	1	22
6. Lembaga Permasayarakatan	-	-	20	1	4	-	25
7. Polisi Resort	-	-	262	3	30	1	296
8. Samsat	-	-	1	1	4	-	6
9. PT. POS Indonesia	-	-	2	1	-	-	3
10. PT.PLN	-	-	5	10	4	-	19
Jumlah / Total	0	2	347	32	252	10	643

Sumber : Kantor / Dinas yang Bersangkutan

Source : Relevant Offices/ Services

Tabel 2.13 Banyaknya Pegawai Negeri/Karyawan BUMN di Luar Lingkungan Pemda Kabupaten Solok Selatan Menurut Kelompok Umur (Tahun) *Number of Civil Servants Out of Home Affairs Department In Solok Selatan Regency by Age Group (year) 2017*

Dinas / Kantor <i>Office</i>	Kelompok Umur / <i>Age Group</i>				Jumlah / <i>Total</i>
	< 30	31 - 40	41 - 50	> 51	
(1)	(2)	(3)	(4)	(5)	(6)
1. Kantor Kementrian Agama	1	82	110	34	227
2. Pengadilan Agama Muara Labuh	-	3	5	7	15
3. Badan Pertanahan Nasional	3	2	4	5	14
4. Badan Pusat Statistik	7	6	1	2	16
5. Kejaksaan Negeri	4	9	6	3	22
6. Lembaga Permasalahatan	11	6	2	6	25
7. Polisi Resort	115	125	31	25	296
8. Samsat	-	3	2	1	6
9. PT. POS Indonesia	2	-	1	-	3
10. PT.PLN	13	4	1	1	19
Jumlah / Total	156	240	163	84	643

Sumber : Kantor / Dinas yang Bersangkutan

Source : *Relevant Offices/ Services*

Tabel 2.14 Banyaknya Penerangan / Penyuluhan Yang Dilaksanakan
 Table 2.14 Banyaknya Penerangan / Penyuluhan Yang Dilaksanakan
 Setiap Bulan 2017
 Number of Information Dissemination Conducted Monthly 2017

Bulan / Month	Kegiatan / Activities			
	Mobil Penerangan Information Vehicle (Unit)	Selebaran (Lembar) Leaflet (exemplar)	Akses Internet Internet Access 1. Ya / Yes 2. Tidak/ No	Varia Daerah/ Majalah Magazine (Buah) (exemplar)
(1)	(2)	(3)	(4)	(5)
1. Januari / January	-	-	1	-
2. Februari / February	-	-	1	-
3. Maret / March	-	-	1	-
4. April / April	-	-	1	-
5. Mei / May	-	-	1	-
6. Juni / June	-	-	1	-
7. Juli / July	-	-	1	-
8. Agustus / August	-	-	1	-
9. September / September	-	-	1	-
10. Oktober / October	-	-	1	-
11. Nopember / November	-	-	1	-
12. Desember / December	-	-	1	1000
Jumlah / Total	0	0	12	1000

Sumber : Bagian Umum dan Humas Sekretariat Pemda Kabupaten Solok Selatan
 Source : Public and Liaison Secretary Division of Solok Selatan Local Government

Tabel 2.15 Banyaknya Berita Tentang Kabupaten Solok Selatan yang Dimuat
Table 2.15 Surat Kabar Daerah dan Nasional 2017
*Frequency of Solok Selatan Regency Written on National and
 Local News 2017*

NO	Nama Media	Jumlah
(1)	(2)	(3)
1.	Padang Ekspres	450
2.	Pos Metro	290
3.	Haluan	328
4.	Rakyat Sumbar	181
5.	Koran Padang	164
Jumlah / Total		1 413

Sumber : Bagian Umum dan Humas Sekretariat Pemda Kab. Solok Selatan
 Source : *Public and Liaison Secretary Division of
 Solok Selatan Local Government*

Tabel 2.16 Banyaknya Sertifikat Tanah yang dikeluarkan Menurut jenis Hak Atas Tanah dan Bulan di Kabupaten Solok Selatan, 2017

Bulan	Hak Milik	Luas (M2)	Hak Guna Bangunan	Luas (M2)	Hak Pakai	Luas (M2)
(1)	(2)	(3)	(4)	(5)	(6)	(7)
1 Januari	10	10800	-	-	-	-
2 Februa	20	11641	-	-	-	-
3 Maret	106	472315	-	-	-	-
4 April	30	41806	-	-	-	-
5 Mei	12	9658	-	-	-	-
6 Juni	108	200519	-	-	-	-
7 Juli	151	253232	-	-	-	-
8 Agustus	176	962539	-	-	1	62700
9 Septem	102	563236	-	-	1	13140
10 Oktobe	69	151714	-	-	-	-
11 Novem	475	2337.79	8	-	-	-
12 Desem	207	929.789	2	-	-	42.67
Jumlah / Total	1466	2680728	10	0	2	75882.67

Sumber : Badan Pertanahan Nasional Kabupaten Solok Selatan

Source : National Land Agency of Solok Selatan Regency

Tabel 2.17 Banyaknya Kendaraan Dinas di Lingkungan Pemerintah Daerah Kab. Solok Selatan Keadaan Akhir Tahun 2017
Number of State vehicles in Solok Selatan Local Government Condition end of 2017

Jenis Kendaraan <i>Kind of Vehicle</i>	Jumlah Kendaraan <i>Number of Vehicle</i> (Unit)
(1)	(2)
1. Sedan	3
2. Mini Bus	105
3. Bus Roda 6	11
4. Pick Up	8
5. Mobil Kebakaran	5
6. Truck Roda 4 dan Roda 6	9
7. Sepeda Motor	595
8. Double Cabin	15
9. Micro Bus	3
Jumlah / <i>Total</i>	754

Sumber : Bidang Aset DPPKAD Kabupaten Solok Selatan

Source : *Regional Financial and Asset Management Service of Solok Selatan Regency*

Tabel 2.18 Pelaksanaan Pemeriksaan Oleh Inspektorat Daerah
Table 2.18 Kabupaten Solok Selatan 2017
Frequency of Inspection Implemented by The Inspectorate of Solok Selatan Regency 2017

Uraian / Item	Jumlah/Total		Selesai/ Completed		Sisa/Left	
	Reguler/Regular	Khusus/Special	Reguler/Regular	Khusus/Special	Reguler/Regular	Khusus/Special
	(1)	(2)	(3)	(4)	(5)	(6)
1 Pemeriksaan Reguler/ Regular Inspection	52	18	45	17	7	1
2 Pengaduan Masyarakat Society Complaint	-	-	-	-	-	-
3 Pemeriksaan Khusus Serah Terima Jabatan Special Inspection Transfer of Position	-	-	-	-	-	-
4 Aparatur Apparaties	-	-	-	-	-	-
5 Audit Pembukuan dan Perhitungan APBD Bookkeeping Audit And Budget Estimation	-	-	-	-	-	-
6 Pemeriksaan Ex-office Ex Office Inpection	-	-	-	-	-	-
7 PPD II	-	-	-	-	-	-
8 Pemeriksain Lain	-	-	-	-	-	-
Jumlah/ Total	52	18	45	17	7	1

Sumber : Inspektorat Daerah Kab.Solok Selatan

Source : The Inspectorate of Solok Selatan Regency

Tabel 2.19 Nama - Nama Ketua DPRD Kabupaten Solok Selatan
 Table Name of Heads of Solok Selatan Regency Legislative Assembly

Nama / Name	Periode / Period
(1)	(2)
01. H. KHAIRUNAS,S.IP, M.Si	2004 - 2009
02. H. KHAIRUNAS,S.IP, M.Si	2009 - 2014
03. H. KHAIRUNAS,S.IP, M.Si *	2014 - 2016
04. SIDIK ILYAS, S. Ag	2016 - 2019

Sumber : Sekretariat D P R D Kabupaten Solok Selatan

Source : Secretariat of Solok Selatan Regency Legislative Assembly

*H.Khairunas mengikuti Pilkada Bupati Solok Selatan

Lalu Ketua DPRD digantikan oleh Sidik Ilyas, S.Ag

Tabel 2.20 Komposisi Keanggotaan DPRD Kabupaten Solok Selatan
Table 2.20 **Periode 2014 – 2019**
Composition of Legislative Assembly Membership of Solok Selatan Regency, Period of 2014 - 2019

Partai Politik / Golongan / Political Party	Jumlah Anggota / Number of Members (Orang/Person)
(1)	(2)
I. Anggota yang Dipilih / Elected	
1. Partai Golongan Karya (Golkar)	5
2. Partai Amanat Nasional (PAN)	4
3. Gerindra	3
4. Partai Demokrat	3
5. Partai Keadilan Sejahtera (PKS)	3
6. Partai Keadilan Persatuan Indonesia (PKPI)	1
7. Partai Hanura	2
8. PPP	1
9. PKB	1
10. Partai Nasional Demokrat	2
11. PPD	0
Jumlah / Total	
	25

Sumber : Sekretariat DPRD Kabupaten Solok Selatan

Source : *Secretariat of Solok Selatan Regency Legislative Assembly*

Tabel 2.21 Nama - Nama Anggota DPRD Kabupaten Solok Selatan
Table 2.21 Periode 2014 - 2019 Menurut Komisi
Name of Assembly Members at Solok Selatan Regency
Period of 2014 - 2019 by Commission

Nama Komisi / Anggota <i>Commission Name / Members</i>	Dinas / Instansi Mitra Kerja <i>Partner Work Institution</i> <i>Institution</i>
(1)	(2)
I Ketua DPRD/ <i>Chairman</i> Wakil Ketua/ <i>Vice Chairman</i> Wakil Ketua/ <i>Vice Chairman</i>	Sidik Ilyas, S.Ag Ali Sabri Abbas Armensyah Johan,S
II Komisi / <i>Commission I</i> : Bidang Pemerintahan 1. K e t u a / <i>Chairman</i> 2. Wakil Ketua/ <i>Vice Chairman</i> 3. Sekretaris/ <i>Secretary</i> 4. Anggota/ <i>Members</i>	Nofri Yendri Drs.H.Werhanudin, M.Si Mon Nofrizhal Dodi Nofrizal, ST Dede Pasarela,A.Md Afdal, SH Ilyas Tahat

Sumber : Sekretariat D P R D Kabupaten Solok Selatan

Source : *Secretariat of Solok Selatan Regency Legislative Assembly*

Bersambung / **To be continued....**

Lanjutan Tabel 2.21
Continued Table 2.21

Nama Komisi / Anggota <i>Commission Name / Members</i>	Dinas / Instansi Mitra Kerja <i>Partner Work Institution</i>
(1)	(2)
III Komisi / <i>Commission</i> II :	
Bidang Pembangunan	
1. K e t u a / <i>Chairman</i>	Khamislihat, SH
2. Wakil Ketua/ <i>Vice Chairman</i>	Betri Kelana
3. Sekretaris/ <i>Secretary</i>	Rapialdi, A.Md
4. Anggota/ <i>Members</i>	Adra Surianto Ade Vernanda Raymod Mukhlis, S.St, S.Pd
IV Komisi / <i>Commission</i> III :	
Bidang Keuangan dan Perusahaan Daerah	
1. K e t u a / <i>Chairman</i>	Abu Surb,SP
2. Wakil Ketua/ <i>Vice Chairman</i>	Sholikhin
3. Sekretaris/ <i>Secretary</i>	Yendri Susanto
4. Anggota/ <i>Members</i>	Martius Albert Arifin Marwan Efendi, SH Aprizal dani

Sumber : Sekretariat D P R D Kabupaten Solok Selatan

Source : *Secretariat of Solok Selatan Regency Legislative Assembly*

Tabel 2.22 Komposisi Anggota DPRD Kabupaten Solok Selatan
 Hasil Pemilu 2014 Menurut Tingkat Pendidikan
*Composition of Assembly Members at Solok Selatan Regency,
 Resulted by The 2014 General Election by Level of Education*

Nama Fraksi / Fraction Name	Tingkat Pendidikan / Level of Education					Jumlah Total
	SD / ES	SLTP / YHS	SLTA / SHS	DIII/ SARMUD	S1/S2	
(1)	(2)	(3)	(4)	(5)	(6)	(7)
1 Fraksi Golkar	0	0	3	2	4	9
2 Fraksi Gerindra	0	0	1	0	3	4
3 Fraksi PAN	0	0	5	0	1	6
4 Fraksi Demokrat	0	0	1	0	2	3
5 Fraksi Reformasi	0	0	3	0	0	3
Jumlah / Total	0	0	13	2	10	25

Sumber : Sekretariat D P R D Kabupaten Solok Selatan

Source : *Secretariat of Solok Selatan Regency Legislative Assembly*

Tabel 2.23 Jumlah Suara Untuk Pemilihan Keanggotaan DPRD II, DPRD I, dan DPR Pada Pemilihan Umum 2014
Table 2.23 *Number of Votes For Electing The Members of Legislative Assembly At Regency/ Municipality, Provincial, And National Levels, Resulted by The 2014 General Election*

Partai / Party	Suara yang Diperoleh / Number of Votes			Jumlah / Total
	DPRD II	DPRD I	DPR	
(1)	(2)	(3)	(4)	(5)
1 Partai Hati Nurani Rakyat	5 856	2 621	2 584	11 061
2 Partai Nasdem	6 613	8 772	5 813	21 198
3 Partai Pengusaha dan Pekerja Indonesia	-	-	-	-
4 Partai Peduli Rakyat Indonesia	-	-	-	-
5 Partai Gerakan Indonesia Raya	10 549	8 176	13 499	32 224
6 Partai Barisan Nasional	-	-	-	-
7 Partai Keadilan dan Persatuan Indonesia	2 845	821	1 133	4 799
8 Partai Keadilan Sejahtera	6 388	6 088	9 226	21 702
9 Partai Amanat Nasional	12 187	4 517	7 856	24 560
10 Partai Perjuangan Indonesia Baru	-	-	-	-
11 Partai Kedaulatan	-	-	-	-
12 Partai Persatuan Daerah	-	-	-	-
13 Partai Kebangkitan Bangsa	6 314	4 950	3 333	14 597
14 Partai Pemuda Indonesia	-	-	-	-
15 Partai Nasional Indonesia Marhaenisme	-	-	-	-
16 Partai Demokrasi Pembaruan	-	-	-	-
17 Partai Karya Perjuangan	-	-	-	-
18 Partai Matahari Bangsa	-	-	-	-
19 Partai Penegak Demokrasi Indonesia	-	-	-	-
20 Partai Demokrasi Kebangsaan	-	-	-	-
Sub Jumlah / Sub Total	50 752	35 945	43 444	130 141

Bersambung / **To be continued...**

Lanjutan Tabel 2.23
Continued Table 2.23

Partai / Party	Suara yang Diperoleh / Number of Votes			Jumlah / Total
	DPRD II	DPRD I	DPR	
(1)	(2)	(3)	(4)	(5)
Sub Jumlah / Sub Total	50 752	35 945	43 444	130 141
21 Partai Republik Nusantara	-	-	-	-
22 Partai Pelopor	-	-	-	-
23 Partai Golongan Karya	17 318	25 981	16 801	60 100
24 Partai Persatuan Pembangunan	6 735	2 382	4 842	13 959
25 Partai Damai Sejahtera	-	-	-	-
26 Partai Nasional Benteng Kerakyatan Indonesia				
27 Partai Bulan Bintang	2 594	6 247	1 888	10 729
28 Partai Demokrasi Indonesia Perjuangan	1 663	5 169	11 004	17 836
29 Partai Bintang Reformasi	-	-	-	-
30 Partai Patriot	-	-	-	-
31 Partai Demokrat	7 795	5 789	5 226	18 810
32 Partai Kasih Demokrasi Indonesia	-	-	-	-
33 Partai Indonesia Sejahtera	-	-	-	-
34 Partai Kebangkitan Nasional Ulama	-	-	-	-
41 Partai Merdeka	-	-	-	-
42 Partai Persatuan Nahdatul Ummah Indonesia	-	-	-	-
43 Partai Sarikat Indonesia	-	-	-	-
44 Partai Buruh	-	-	-	-
Jumlah / Total	86 857	81 513	83 205	251 575

Sumber : Komisi Pemilihan Umum Kabupaten Solok Selatan

Source : Commission of Election of Solok Selatan Regency

Tabel 2.24 **Percentage of Votes for Electing the members of Legislative Assembly At Regency/ Municipality, Provincial, And National Levels, Resulted by The 2014 General Election**

Partai / Party	Suara yang Diperoleh / Percentage of Vote			Jumlah / Total
	DPRD II	DPRD I	DPR	
(1)	(2)	(3)	(4)	(5)
1 Partai Hati Nurani Rakyat	6.74	3.22	3.11	4.40
2 Partai Karya Peduli Bangsa	7.61	10.76	6.99	8.43
3 Partai Pengusaha dan Pekerja Indonesia	-	-	-	-
4 Partai Peduli Rakyat Indonesia	-	-	-	-
5 Partai Gerakan Indonesia Raya	12.15	10.03	16.22	12.81
6 Partai Barisan Nasional	-	-	-	-
7 Partai Keadilan dan Persatuan Indonesia	3.28	1.01	1.36	1.91
8 Partai Keadilan Sejahtera	7.35	7.47	11.09	8.63
9 Partai Amanat Nasional	14.03	5.54	9.44	9.76
10 Partai Perjuangan Indonesia Baru	-	-	-	-
11 Partai Kedaulatan	-	-	-	-
12 Partai Persatuan Daerah	-	-	-	-
13 Partai Kebangkitan Bangsa	7.27	6.07	4.01	5.80
14 Partai Pemuda Indonesia	-	-	-	-
15 Partai Nasional Indonesia Marhaenisme	-	-	-	-
16 Partai Demokrasi Pembaruan	-	-	-	-
17 Partai Karya Perjuangan	-	-	-	-
18 Partai Matahari Bangsa	-	-	-	-
19 Partai Penegak Demokrasi Indonesia	-	-	-	-
20 Partai Demokrasi Kebangsaan	-	-	-	-
Sub Jumlah / Sub Total	58.43	44.10	52.21	51.73

Bersambung / **To be continued...**

Lanjutan Tabel 2.24
Continued Table 2.24

Partai / Party	Suara yang Diperoleh / Percentage of Vote			Jumlah / Total
	DPRD II	DPRD I	DPR	
(1)	(2)	(3)	(4)	(5)
Sub Jumlah / Sub Total	58.43	44.10	52.21	51.73
21 Partai Republik Nusantara	-	-	-	-
22 Partai Pelopor	-	-	-	-
23 Partai Golongan Karya	19.94	31.87	20.19	23.89
24 Partai Persatuan Pembangunan	7.75	2.92	5.82	5.55
25 Partai Damai Sejahtera	-	-	-	-
26 Partai Nasional Benteng Kerakyatan Indonesi.	-	-	-	-
27 Partai Bulan Bintang	2.99	7.66	2.27	4.26
28 Partai Demokrasi Indonesia Perjuangan	1.91	6.34	13.23	7.09
29 Partai Bintang Reformasi	-	-	-	-
30 Partai Patriot	-	-	-	-
31 Partai Demokrat	8.97	7.10	6.28	7.48
32 Partai Kasih Demokrasi Indonesia	-	-	-	-
33 Partai Indonesia Sejahtera	-	-	-	-
34 Partai Kebangkitan Nasional Ulama	-	-	-	-
41 Partai Merdeka	-	-	-	-
42 Partai Persatuan Nahdatul Ummah Indonesia	-	-	-	-
43 Partai Sarikat Indonesia	-	-	-	-
44 Partai Buruh	-	-	-	-
Jumlah / Total	100.00	100.00	100.00	100.00

Sumber : Komisi Pemilihan Umum Kabupaten Solok Selatan

Source : Commission of Election of Solok Selatan Regency

Tabel 2.25 Banyaknya Kegiatan/Sidang yang Telah Dilaksanakan
Table 2.25 Banyaknya Kegiatan/Sidang yang Telah Dilaksanakan
 DPRD Kabupaten Solok Selatan 2017
*Number of Convening Activities Implemented
 By Solok Selatan Regency Legislative Assembly 2017*

Jenis Sidang / Kind of Session	Banyaknya / Kali Number of Sessions
(1)	(2)
1 Rapat Paripurna Istimewa	3
2 Rapat Paripurna Khusus	3
3 Rapat Fraksi	-
4 Rapat Badan Legislati	1
5 Rapat Panitia Teknis	-
6 Rapat Paripurna D P R D	32
7 Rapat Badan Musyawarah	12
8 Rapat Komisi I, Komisi II, Komisi III	8
9 Rapat Gabungan Komisi	1
10 Rapat Badan Anggaran	1
11 Rapat Panitia Khusus	20
12 Rapat Kerja	5
13 Rapat Dengar Pendapat	5
14 Rapat Kunjungan Kerja Di Luar Daerah	4
15 Produk Dewan	15
16 Surat Keputusan Dewan	23
17 Kunjungan Kerja Komisi I, Komisi II, Komisi III	4
Kabupaten Solok Selatan <i>Solok Selatan Regency</i>	137

Sumber : Sekretariat DPRD Kabupaten Solok Selatan

Source : *Secretariat of Solok Selatan Regency Legislative Assembly*

Tabel 2.26 Komposisi Anggota DPRD Kabupaten Solok Selatan Hasil Pemilu 2014 Menurut Kelompok Umur (Tahun)
Composition of Assembly Members at Solok Selatan Regency, Resulted by The 2014 General Election by Age Group (Year)

Nama Fraksi / Fraction Name	Kelompok Umur / Age Group (Tahun) (Tahun/ year)					Jumlah Total
	< 25	26 - 35	36 - 45	46 - 55	> 56	
(1)	(2)	(3)	(4)	(5)	(6)	(7)
1 Fraksi Golkar	0	0	7	2	0	9
2 Fraksi GERINDRA	0	3	1	0	0	4
3 Fraksi PAN	0	2	2	1	1	6
4 Fraksi DEMOKRAT	0	1	1	1	0	3
5 Fraksi Reformasi	0	0	0	2	1	3
Jumlah / Total	0	6	11	6	2	25

Sumber : Sekretariat D P R D Kabupaten Solok Selatan

Source : *Secretariat of Solok Selatan Regency Legislative Assembly*

Tabel 2.27 Banyaknya Keputusan DPRD Menurut Jenis Keputusan
 di Kabupaten Solok Selatan, 2013 – 2017
 Number of Legislative Assembly Decision of
 Solok Selatan Regency, 2013 - 2017

Jenis Keputusan/ Type of decision	2013	2014	2015	2017	2017
(1)	(2)	(3)	(4)	(5)	(6)
1. Peraturan Daerah/ Local regulations	3	6	5	16	8
2. Keputusan DPRD/ DPRD decision	13	15	14	23	16
3. Keputusan Pimpinan DPRD/ DPRD leadership decision	3	3	3	3	0
4. Keputusan Daerah/ Local decision	0	10	0	16	8
5. Rapat-rapat/ Meeting	58	0	0	0	0
6. Lainnya/ Others	0	0	0	0	0
Jumlah / Total	77	34	22	37	32

Sumber : Sekretariat D P R D Kabupaten Solok Selatan
 Source : Secretariat of Solok Selatan Regency Legislative Assembly

Tabel 2.28 Banyaknya Anggota DPRD Menurut Partai Politik dan Jenis Kelamin Kabupaten Solok Selatan, 2017
Number of Legislative Assembly Membership of Solok Selatan Regency by Political Party and Sex, 2017

Partai Politik / <i>Political party</i>	Anggota / <i>members</i>		
	Laki- laki / <i>Male</i>	Perempuan / <i>Female</i>	Jumlah / <i>Total</i>
(1)	(2)	(3)	(4)
1. Partai Golongan Karya	5	0	5
2. PAN	4	0	4
3. Gerindra	3	0	3
4. Partai Demokrat	3	0	3
5. PKS	3	0	3
6. PKPI	1	0	1
7. Hanura	2	0	2
8. PPP	1	0	1
9. PKB	1	0	1
10. PDIP	0	0	0
11. PPD	0	0	0
12. Nasdem	2	0	2
Jumlah	25	0	25

Sumber : Sekretariat D P R D Kabupaten Solok Selatan

Source : Secretariat of Solok Selatan Regency Legislative Assembly

Tabel 2.29 Banyaknya Kecelakaan dan Korban Lalu Lintas
 di Kabupaten Solok Selatan, 2009 – 2017
 Number of Traffic Accidents and Victim in
 Solok Selatan Regency, 2009 - 2017

Tahun / Year	Jumlah		Korban / Victim	
	Kecelakaan / Number of Accidents	Meninggal/ Pass away	Luka Berat/ Trauma	Luka Ringan/ Minor injuries
(1)	(2)	(3)	(4)	(5)
2010	81	25	22	64
2011	57	17	21	62
2012	52	14	28	53
2013	42	21	22	42
2014	36	12	20	32
2015	38	14	20	42
2016	39	16	23	50
2017	32	6	9	56

Sumber : Polisi Resort Solok Selatan

Source : Police Administrative Unit at Solok Selatan

Tabel 2.30 Banyaknya Perkara yang Diterima dan Diselesaikan
 Menurut Bulan di Kabupaten Solok Selatan, 2017
*Many cases that accepted and finished by month
 in Solok Selatan Regency, 2017*

Bulan / Month	Perkara Pidana/ <i>Criminal cases</i>		Perkara Perdata/ <i>Civil cases</i>		Jumlah / Total	
	Yang Diterima <i>Accepted</i>	Yang Di-selesaikan <i>Finished</i>	Yang Diterima <i>Accepted</i>	Yang Di-selesaikan <i>Finished</i>	Yang Diterima <i>Accepted</i>	Yang Di-selesaikan <i>Finished</i>
(1)	(2)	(3)	(4)	(5)	(6)	(7)
1. Januari / <i>January</i>	3	2	-	-	3	2
2. Februari / <i>February</i>	13	-	-	-	13	0
3. Maret / <i>March</i>	2	2	-	-	2	2
4. April / <i>April</i>	5	6	-	-	5	6
5. Mei / <i>May</i>	3	9	-	-	3	9
6. Juni / <i>June</i>	9	3	-	-	9	3
7. Juli / <i>July</i>	12	6	-	-	12	6
8. Agustus / <i>August</i>	2	5	-	-	2	5
9. September / <i>September</i>	4	7	-	-	4	7
10. Oktober / <i>October</i>	2	7	-	-	2	7
11. Nopember / <i>November</i>	4	5	-	-	4	5
12. Desember / <i>December</i>	7	6	-	-	7	6
Jumlah / Total	66	58	-	-	66	58

Sumber : Kejaksaan Negeri Padang Aro

Source : District Attorney Office

Tabel 2.31 Banyaknya Narapidana Menurut Bulan dan Jenis Kelamin di Kabupaten Solok Selatan, 2017
Table *The Number of Inmates by Month and Sex in Solok Selatan Regency 2017*

Bulan / Month	Jenis Kelamin / Sex		Jumlah / Total
	Laki-Laki/ Male	Perempuan Female	
(1)	(2)	(3)	(4)
1. Januari / January	37	5	42
2. Februari / February	40	5	45
3. Maret / March	45	5	50
4. April / April	55	5	60
5. Mei / May	61	-	61
6. Juni / June	68	1	69
7. Juli / July	72	3	75
8. Agustus / August	65	2	67
9. September / September	58	4	62
10. Oktober / October	50	4	54
11. Nopember / November	52	4	56
12. Desember / December	57	4	61
Jumlah / Total	660	42	702

Sumber : Lembaga Perasyarakatan Kabupaten Solok Selatan

Source : Penitentiary of Solok Selatan Regency

Tabel 2.32 Banyaknya Pembelian Kendaraan Dinas Baru
Table Di lingkungan Pemerintah Daerah Kabupaten Solok Selatan 2017
Number of New State Vehicle in Solok Selatan Local Government 2017

	SKPD	Jenis Kendaraan <i>Kind of Vehicle</i>	Jumlah <i>Number Of</i> (Unit)	Nilai <i>Value</i> (Rp)
	(1)	(2)	(3)	(4)
1	Sekretariat DPRD	minibus	1	181,775,000
2.	Setda	sedan	1	637,625,000
		microbus	1	717734150
		double cabin	1	361,085,400
3.	Dinas PU	sepeda motor	1	26258980
4	BPKD	sepeda motor	1	17830730
5	Dinas Perumahan, kawasan pemukiman & LH	truck	1	356189610
Jumlah / <i>Total</i>			7	2298498870

Sumber : Bidang Aset DPPKAD Kabupaten Solok Selatan

Source : *Regional Financial and Asset Management Service of Solok Selatan Regency*

KEPENDUDUKAN DAN KETENAGAKERJAAN

POPULATION AND EMPLOYMENT

3

**JUMLAH
PENDUDUK**
165.603 jiwa



**KEPADATAN
PENDUDUK**
49.49 Jiwa/Km²

SEX RATIO=102



PENJELASAN TEKNIS

TECHNICAL NOTES

1. Sumber utama data kependudukan adalah sensus penduduk yang dilakukan setiap sepuluh tahun sekali. Sensus penduduk telah dilaksanakan sebanyak enam kali sejak Indonesia merdeka yaitu tahun 1961, 1971, 1980, 1990, 2000, dan 2010. Dalam publikasi ini data yang disajikan merupakan hasil SP2000 dan SP2010.
 2. Di dalam sensus penduduk, pencacahan dilakukan terhadap seluruh penduduk yang berdomisili di wilayah teritorial Indonesia termasuk warga negara asing kecuali anggota korps diplomatik negara sahabat beserta keluarganya.
 3. Metode pengumpulan data dalam sensus dilakukan dengan wawancara antara petugas sensus dengan responden. Pencatatan penduduk menggunakan konsep *usual residence* yaitu konsep dimana penduduk biasa bertempat tinggal.
 4. Penduduk Indonesia adalah semua orang yang berdomisili di wilayah teritorial Republik Indonesia selama 6 bulan atau lebih dan atau mereka yang berdomisili kurang dari 6 bulan tetapi bertujuan menetap.
1. *The main source of demographic data is population census, which is conducted every ten years. Population census has been conducted six times since Indonesia's independence: 1961, 1971, 1990, 1990, 2000 and 2012. This publication is the result of the 2000 and 2010 population census.*
 2. *The population census enumerates all residents domicile in the entire territory of republic of Indonesia including foreign citizenship except the diplomatic corps members and their families.*
 3. *The method of data collection in a population census carried out by interviews with respondents. Enumeration of the population uses the concept of "usual residence", which is the concept of places where people usually live".*
 4. *The population of Indonesia are all residents of the entire territory of republic of Indonesia who have stayed for six months or longer, and those who intended to stay more than six month even though their length of stay is less than six months.*

5. Rata-rata pertumbuhan penduduk adalah angka yang menunjukkan tingkat pertambahan penduduk per tahun dalam jangka waktu tertentu.
 6. Kepadatan Penduduk adalah banyaknya penduduk per kilometer persegi.
 7. Rumah tangga adalah seseorang atau sekelompok orang yang mendiami sebagian atau seluruh bangunan fisik/sensus, dan biasanya tinggal bersama serta pengelolaan makan dari satu dapur. Yang dimaksud makan dari satu dapur adalah jika pengurusan kebutuhan sehari-harinya dikelola bersama-sama menjadi satu.
 8. Rasio jenis kelamin adalah perbandingan antara banyaknya penduduk laki-laki dengan banyaknya penduduk laki-laki dengan banyaknya penduduk perempuan pada suatu daerah dan waktu tertentu. Biasanya laki-laki untuk 100 penduduk perempuan.
 9. Anggota rumah tangga adalah semua orang yang biasanya bertempat tinggal di usatu rumah tangga, baik yang berada di rumah pada waktu pencacahan maupun yang sementara tidak ada.
5. The average growth rate of population is the annual population growth rate over a certain period.
 6. Population density is the number of inhabitants per square kilometer.
 7. Household is an individual or group of people living in a physical/ census building unit or part of it and usually commit on a common provision for food and other essential of living. Common provision for food means one organizing daily needs for all of household members.
 8. Sex ratio is the ratio of males population to female population in a given area and time, usually expressed as the number of males for every 100 females.
 9. Household member are those who usually lives in a household regardless of their location at the time of enumeration.

10. Rata-rata anggota rumah tangga adalah angka yang menunjukkan rata-rata jumlah anggota rumah tangga per rumah tangga.
11. Sumber utama data ketenagakerjaan adalah Survei Angkatan Kerja Nasional (Sakernas). Survei ini khusus dirancang untuk mengumpulkan informasi/data ketenagakerjaan. Pada beberapa survei sebelumnya, pengumpulan data ketenagakerjaan dipadukan dalam kegiatan lainnya, seperti Survei sosial Ekonomi Nasional (Susenas), Sensus Penduduk (SP), dan Survei Penduduk Antar Sensus (SUPAS). Sakernas pertama kali diselenggarakan pada tahun 1976, kemudian dilanjutkan pada tahun 1977 dan 1978. Pada tahun 1986-1993, Sakernas diselenggarakan secara triwulan di seluruh provinsi di Indonesia baru sejak tahun 1994-2001, Sakernas dilaksanakan secara tahunan yaitu setiap bulan Agustus.
12. Pada tahun 2002-2004, disamping Sakernas Tahunan dilakukan pula Sakernas Triwulan. Pada tahun 2005-2010 pengumpulan data Sakernas dilaksanakan secara semesteran pada bulan Februari (Semester I) dan Agustus (Semester II).
10. Average household size is the average number of household members per household.
11. *The main source of employment data is national labor force survey (sakernas). This survey is specifically designed to collect information on labor force statistics. Previously the collection of such as national socio-economic survey (susenas), population census (SP), and inter-census population survey (SUPAS). The first sakernas was conducted 1977-1978. During 1986-1993, sakernas was conducted quarterly in all provinces in Indonesia, only since 1994 until 2001 sakernas was conducted yearly, every august of the year.*
12. *During the period 2002-2004, besides a yearly Sakernas, BPS also conducted a Quarterly Sakernas. Since 2005-2010, Sakernas has been conducted in semester period, i.e. February (Semester I) and August (Semester II).*

13. Status pekerjaan adalah kedudukan seseorang dalam unit usaha/kegiatan dalam melakukan pekerjaan.
 14. Penduduk usia kerja adalah penduduk yang berumur 15 tahun keatas.
 15. Angkatan Kerja adalah penduduk usia kerja (15 tahun dan lebih) yang bekerja, atau punya pekerjaan namun sementara tidak bekerja dan pengangguran.
 16. Bekerja adalah melakukan pekerjaan dengan maksud memperoleh pendapatan atau keuntungan dan lamanya bekerja paling sedikit 1 jam secara terus menerus dalam seminggu yang lalu (termasuk pekerja keluarga tanpa upah yang membantu dalam suatu usaha/kegiatan ekonomi).
 17. Jumlah jam kerja seluruhnya adalah jumlah jam kerja yang digunakan untuk bekerja (tidak termasuk jam kerja yang digunakan untuk hal-hal di luar pekerjaan).
 18. Lapangan usaha adalah bidang kegiatan dari pekerjaan/tempat bekerja di mana seseorang bekerja. Klasifikasi lapangan usaha
13. Employment status is the status of a person at his place of work or establishment where he was employed.
 14. Working age is population aged 15 years and over .
 15. Labor face are people aged 15 years old and over, who in the previous week are working, temporarily absent from work but having jobs, and unemployment.
 16. The concept of working means activity intended to earn income by doing work or helping to do work at least one hour continuously during the reference week (including unpaid family worker/s for any economic activity).
 17. Total working hours is the total hours spent by an employee to perform all jobs (excluding the time used for other which are not classified as work).
 - 18. Industry is field a person's activity** establishment the classification of industries follows the Indonesia standard industrial classification (KBLI) in one digit.

3. KEPENDUDUKAN DAN ANGKATAN KERJA

3.1 Kependudukan

Penduduk Kab. Solok Selatan tahun 2017 hasil proyeksi penduduk sebanyak 165.603 jiwa yang terdiri dari 83.605 laki-laki dan 81.998 perempuan dengan rasio jenis kelamin 102. Dibandingkan tahun lalu penduduk telah bertambah sebanyak 2.879 jiwa atau meningkat 1,73 persen. Struktur umur penduduk Kab. Solok Selatan termasuk kategori penduduk muda.

Menurut UU No 38 Tahun 2003 tentang pemekaran wilayah, Tingkat kepadatan penduduk Kab. Solok Selatan tahun 2017 , rata-rata 49,49 orang per Km². Kepadatan penduduk tertinggi di Kecamatan Sangir Jujuan hampir mencapai 74,74 orang per Km², sedangkan yang paling rendah terdapat di kecamatan Sangir Balai Janggo yaitu sekitar 34,29 jiwa per km².

3. POPULATION AND EMPLOYMENT

3.1. Population

Population of Solok Selatan Regency in 2017 projected population of 165.603 people consisting of 83.605 men and 81.998 women in the sex ratio of 102 Compared to last years population has increased by 2.879 people or increase of 1,73 persen. Population age structure of Solok Selatan Regency in the category of "young" population.

According to Law No. 38/2003 on regional expansion, the population density of Solok Selatan Regency in 2017, an average of 49,49 people per Km². The highest population density in Subdistrict Sangir Batang Hari nearly 74,74 people per km², and the lowest in Sangir Balai Janggo while only about 34,29 people per km².

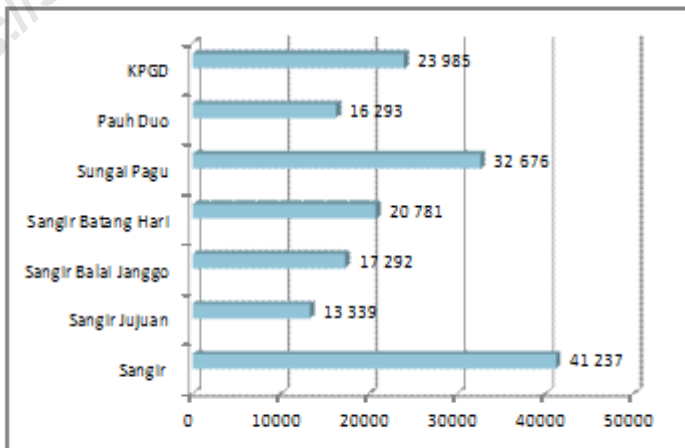
3.2 Ketenagakerjaan

Pada tahun 2017 jumlah penduduk usia kerja mencapai 113.439 orang, sedangkan jumlah angkatan kerja mencapai 78.485 orang pada tahun 2017, yang terdiri dari bekerja 74.140 orang dan pengangguran 4.345 orang. Sedangkan bukan angkatan kerja mencapai 34.954 orang yang terdiri dari sekolah 9.440 orang, mengurus rumah tangga 21.503 orang dan lainnya 4.011 orang.

3.2 Labor Force

In 2017 the number of working age population reached 113.439 people, then The number of Economically Active reached 78.485 in 2017, consist of 74.140 working people and 4.345 unemployment. The rest of about 34.954 people consist of attending school 9.440 , house keeping 21.503 and others 4.011.

Gambar 3.1. Jumlah Penduduk Kabupaten Solok selatan Menurut Kecamatan 2017
Population Of Solok Selatan Regency by Subdistrict 2017



Tabel 3.1.1 Luas Daerah, Jumlah Penduduk dan Rata-rata Kepadatan Penduduk Menurut Kecamatan 2017
Table Land Area, Population, and Population Density by Subdistrict 2017

Kecamatan / Subdistrict	Luas Daerah* / Area (Km ²)	Penduduk / Population (Orang/ Person)	Kepadatan / Density (Orang/ Km ²)/ (Person/ Km ²).
(1)	(2)	(3)	(4)
01. Sangir	632.99	41 237	65.15
02. Sangir Jujuan	278.06	13 339	74.74
03. Sangir Balai Janggo	686.94	17 292	34.92
04. Sangir Batang Hari	280.01	20 781	74.22
05. Sungai Pagu	596.00	32 676	54.83
06. Pauh Duo	348.10	16 293	46.81
07. Koto Parik Gadang Diateh	524.10	23 985	45.76
Jumlah / Total	2017 3 346.20	165 603	49.49

Sumber : BPS & Kantor Bupati Tata Pemerintahan Kabupaten Solok Selatan

Source : BPS Statistics & Governmental Administration of Solok Selatan Regency

* Luas Menurut UU No 38 Tahun 2003 tentang pemekaran

Tabel 3.1.2 Jumlah Penduduk Berdasarkan Kelompok Umur Dan Jenis Kelamin
 di Kabupaten Solok Selatan 2017
Population by Age Group and Sex in Solok Selatan Regency 2017

Kelompok Umur/ Age Group	Laki - Laki / Male	Perempuan / Female	Jumlah/ Total	
(1)	(2)	(3)	(4)	
0-4	9 184	9 100	18 284	
5-9	9 011	8 803	17 814	
10-14	8 440	8 158	16 598	
15-19	7 272	6 702	13 974	
20-24	6 660	6 417	13 077	
25-29	7 119	7 293	14 412	
30-34	6 736	6 549	13 285	
35-39	6 040	5 997	12 037	
40-44	5 480	5 153	10 633	
45-49	4 471	4 515	8 986	
50-54	3 691	3 702	7 393	
55-59	3 171	3 190	6 361	
60-64	2 718	2 470	5 188	
65-69	1 585	1 494	3 079	
70-74	1 014	1 037	2 051	
75+	1 013	1 418	2 431	
Jumlah / Total	2017	83 605	81 998	165 603

Sumber : BPS Kabupaten Solok Selatan

Source : BPS Statistics of Solok Selatan Regency

Catatan: Angka Sangat Sementara

Tabel 3.1.3 Penduduk Solok Selatan Berumur 15 Tahun ke Atas yang Termasuk Angkatan Kerja Menurut Kelompok Umur 2017
Solok Selatan Population 15 Years of Age and Over Who Are in Labor Force by Age Group 2017

Kelompok Umur / Age Group	Laki - Laki / Male	Perempuan / Female	Jumlah / Total
(1)	(2)	(3)	(4)
15 - 19	3 812	710	4 522
20 - 24	3 143	3 184	6 327
25 - 29	5 702	3 232	8 934
30 - 34	7 470	5 090	12 560
35 - 39	6 539	5 137	11 676
40 - 44	5 419	4 072	9 491
45 - 49	4 233	2 744	6 977
50 - 54	3 670	2 757	6 427
55 - 59	2 845	975	3 820
60 +	4 884	2 867	7 751
Jumlah / Total	2017 47 717	30 768	78 485

Sumber : BPS Kab.Solok Selatan (Sakernas 2017)

Source : BPS Statistics of Solok Selatan Regency
 (The 2017 National Labor Force Survey)

Tabel 3.1.4 Banyaknya Penduduk Menurut Jenis Kelamin,
 Table Rasio Jenis Kelamin dan Kecamatan 2017
Number of Population by Sex, Sex Ratio and Sub districts 2017

Kecamatan / Sub District	Laki - Laki / Male	Perempuan / Female	Rasio Jenis Kelamin / Sex Ratio	
(1)	(2)	(3)	(4)	
01. Sangir	20 970	20 267	103.5	
02. Sangir Jujuan	6 731	6 608	101.9	
03. Sangir Balai Janggo	9 285	8 007	116.0	
04. Sangir Batang Hari	10 526	10 255	102.6	
05. Sungai Pagu	15 899	16 777	94.8	
06. Pauh Duo	8 122	8 171	99.4	
07. Koto Parik Gadang Diatah	12 072	11 913	101.3	
Jumlah / Total	2017	83 605	81 998	102.0

Sumber : BPS Kabupaten Solok Selatan

Source : BPS Statistics of Solok Selatan Regency

Tabel 3.2.1 Banyaknya Pencari Kerja yang Terdaftar di Kabupaten Solok Selatan Menurut Tingkat Pendidikan yang Ditamatkan 2017
Number of Registered Job Seekers by Educational Attainment 2017

Pendidikan yang Ditamatkan / <i>Educational Attainment</i>	Laki - Laki / <i>Male</i>	Perempuan / <i>Female</i>	Jumlah / <i>Total</i>
(1)	(2)	(3)	(4)
01. Tidak/Belum Tamat SD <i>Did Not/ Not yet completed primary school</i>	-	-	-
02. S D/ <i>Primary school s/d</i>	-	-	-
03 S L T P / <i>Junior High School</i>	-	-	-
04. S L T A / <i>Senior High School</i>	-	-	-
05. D 1 dan D 2	-	-	-
06. Sarjana Muda / D 3 <i>Bachelor/ D.3</i>	-	-	-
07. Sarjana / <i>University</i>	-	-	-
Jumlah / Total	-	-	-

Sumber : Dinas Sosial dan Tenaga Kerja Kab.Solok Selatan

Source : *Social And Man Power Extension Service of Solok Selatan Regency*

Tabel 3.2.2 Penduduk Solok Selatan Berumur 15 Tahun Keatas Menurut Jenis Kegiatan Dan Jenis Kelamin 2017
Population of 15 Years And Over by Type of Activity And Sex in Solok Selatan Regency 2017

	Jenis Kegiatan / Type of Activity	Laki - Laki/ Male	Perempuan/ Female	Jumlah / Total
	(1)	(2)	(3)	(4)
A.	ANGKATAN KERJA / <i>Economically Active</i>	47 717	30 768	78 485
1.	Bekerja/ <i>Working</i>	45 242	28 898	74 140
2.	Pengangguran / <i>Unemployment</i>	2 475	1 870	4 345
B.	BUKAN ANGGKATAN KERJA / <i>Not Economically Active</i>	9 505	25 449	34 954
1.	Sekolah/ <i>Attending School</i>	4 850	4 590	9 440
2.	Mengurus Rumah tangga/ <i>House Keeping</i>	1 859	19 644	21 503
3.	Lainnya/ <i>Others</i>	2 796	1 215	4 011
	Jumlah / <i>Total</i>	57 222	56 217	113 439
	Tingkat Partisipasi Angkatan Kerja (TPAK)	83.39	54.73	69.19
	Tingkat Pengangguran	5.19	6.08	5.54

Sumber : BPS Kab.Solok Selatan (Sakernas 2017)

Source : BPS Statistics of Solok Selatan Regency
 (The 2017 National Labor Force Survey)

Tabel 3.2.3 Penduduk Solok Selatan Berumur 15 Tahun Keatas Yang termasuk
 Table 3.2.3 Pengangguran Terbuka Menurut pendidikan Yang ditamatkan Dan
 Jenis Kelamin 2017
 Solok Selatan Population 15 Years of Age and Over Who Were
 Categorized Unemployment By Educational Attainment And Sex 2017

Jenis Kegiatan / Type of Activity	Laki - Laki/ Male	Perempuan/ Female	Jumlah / Total
(1)	(2)	(3)	(4)
Tidak/ Belum Pernah Sekolah atau Tidak/Belum Tamat SD <i>No Scholing or Did Not Complete/ Not Yet Completed</i>	8953	6480	15 433
Sekolah Dasar <i>Primary School</i>	8630	6142	14 772
SLTP <i>Junior High School</i>	1 1513	4671	16 184
SMA <i>General Senior High School</i>	1 1062	4564	15 626
SMK <i>Vocational Senior High School</i>	3729	2231	5 960
Diploma I/II/III/ Akademi <i>Diploma I/II/III/ Academy</i>	440	1448	1 888
Universitas <i>University</i>	3390	5232	8 622
Jumlah 2017 <i>Total</i>	47 717	30 768	78 485

Sumber : BPS Kab.Solok Selatan (Sakernas 2017)

Source : BPS Statistics of Solok Selatan Regency
 (The 2017 National Labor Force Survey)

Tabel 3.2.4 Penduduk Solok Selatan Berumur 15 Tahun Keatas Menurut Jenis Kegiatan Utama 2015 - 2017
 Table Population of 15 Years And Over by Type of Activity in Solok Selatan Regency 2015 - 2017

	Jenis Kegiatan / Type of Activity	2015	2016	2017
	(1)	(2)	(3)	(4)
A.	ANGKATAN KERJA / Economically Active	73 027	n.a	78 485
1.	Bekerja/ Working	68 429	n.a	74 140
2.	Pengangguran / Unemployment	4 598	n.a	4 345
B.	BUKAN ANKATAN KERJA / Not Economically Active	35 682	n.a	34 954
1.	Sekolah/ Attending School	12 116	n.a	9 440
2.	Mengurus Rumah tangga/ House Keeping	18 050	n.a	21 503
3.	Lainnya/ Others	5 516	n.a	4 011
	Jumlah / Total	108 709	n.a	113 439
	Tingkat Partisipasi Angkatan Kerja (TPAK)	67.18	n.a	69.19
	Tingkat Pengangguran	6.30	n.a	5.54

Sumber : BPS Kab.Solok Selatan (Sakernas 2015-2017)

Source : BPS Statistics of Solok Selatan Regency
 (The 2015-2017 National Labor Force Survey)

Tabel 3.2.5 Penduduk Solok Selatan Berumur 15 Tahun ke Atas Yang Bekerja Menurut Lapangan Usaha dan Jenis Kelamin 2017
Population of 15 Years And Over that Working by Industrial Origin and Sex in Solok Selatan Regency 2017

Lapangan Usaha / <i>Industrial Origin</i>	Laki - Laki / <i>Male</i>	Perempuan / <i>Female</i>	Jumlah / <i>Total</i>
(1)	(2)	(3)	(4)
1 Pertanian, Kehutanan, Perburuan & perikanan <i>(Agriculture, Forestry, hunting, & Fishery)</i>	25 067	11 120	36 187
2 Industri Pengolahan <i>(Manufacturing Industry)</i>	2 629	1 028	3 657
3 Perdagangan Besar, Eceran, Rumah Makan & Hotel <i>(Wholesale trade, Retail Trade, Restaurant & Hotels)</i>	4 677	8 440	13 117
4 Jasa Kemasyarakatan, Sosial & Perorangan <i>(Community, Social & personal Services)</i>	5 434	7 355	12 789
5 Lainnya (Others)	7 435	955	8 390
Jumlah / <i>Total</i>	45 242	28 898	74 140

Sumber : BPS Kab.Solok Selatan (Sakernas 2017)

Source : BPS Statistics of Solok Selatan Regency
(The 2017 National Labor Force Survey)

Tabel 3.2.6 Penduduk Solok Selatan Berumur 15 Tahun ke Atas Yang Bekerja Menurut Status Pekerjaan Utama dan Jenis Kelamin 2017
Population of 15 Years And Over that Working by Industrial Origin and Sex in Solok Selatan Regency 2017

Status Pekerjaan Utama / Main Employment Status	Laki - Laki / Male	Perempuan / Female	Jumlah / Total
(1)	(2)	(3)	(4)
1 Berusaha Sendiri (Own Account Workers)	12 632	5 010	17 642
2 Berusaha dibantu buruh tidak tetap/Buruh tidak dibayar (Employer Assisted by Temporary Worker/Unpaid Worker)	6 731	3 442	10 173
3 Berusaha dibantu buruh tetap/buruh dibayar (Employer Assisted by Permanent Worker/Paid Worker)	1 511	163	1 674
4 Buruh/Karyawan/Pegawai (Employee)	16 422	10 937	27 359
5 Pekerja Bebas di pertanian (Casual Employee in Agriculture)	2 569	2 834	5 403
6 Pekerja Bebas di nonpertanian (Casual Employee not in Agriculture)	3 033	412	3 445
7 Pekerja Keluarga (Family Worker)	2 344	6 100	8 444
Jumlah / Total	45 242	28 898	74 140

Sumber : BPS Kab.Solok Selatan (Sakernas 2017)

Source : BPS Statistics of Solok Selatan Regency
 (The 2017 National Labor Force Survey)

Tabel 3.2.7 Banyaknya Rumah Tidak Layak Huni di Kabupaten Solok Selatan
Table 3.2.7 Menurut Kecamatan 2017
*Many house are not livable in Solok Selatan Regency
 by Subdistrict 2017*

	Kecamatan / Subdistrict	Jumlah (Unit)
	(1)	(2)
01.	Sangir	-
02.	Sangir Jujuan	-
03.	Sangir Balai Janggo	-
04.	Sangir Batang Hari	-
05.	Sungai Pagu	-
06.	Pauh Duo	-
07.	Koto Parik Gadang Diateh	-
Jumlah / Total	2017	-

Sumber : Dinas Sosial, Pemberdayaan Masyarakat dan Desa Kab.Solok Selatan
 Source : *Social And Man Power Extension Service of Solok Selatan Regency*

Tabel 3.2.8 Banyaknya Orang Cacat di Kabupaten Solok Selatan Menurut Tingkat Kecatatannya 2017
The number of people with disabilities in Solok Selatan Regency by Level of Disability 2017

Kecamatan / Subdistrict	Tingkat Kecacatan / <i>The Level of Disability</i>			
	Berat/ <i>Weight</i> (Jiwa / <i>Person</i>)	Sedang/ <i>Middle</i> (Jiwa / <i>Person</i>)	Ringan/ <i>Light</i> (Jiwa / <i>Person</i>)	
(1)	(2)	(3)	(4)	
01. Sangir	13	30	7	
02. Sangir Jujuan	5	3	8	
03. Sangir Balai Janggo	10	13	7	
04. Sangir Batang Hari	6	15	3	
05. Sungai Pagu	7	6	4	
06. Pauh Duo	8	4	2	
07. Koto Parik Gadang Diateh	10	7	25	
Jumlah / Total	2017	59	78	56

Sumber : Dinas Sosial, Pemberdayaan Masyarakat dan Desa Kab.Solok Selatan
 Source : *Social And Man Power Extension Service of Solok Selatan Regency*

SOSIAL
SOCIAL

4

TK = 82

SD = 146

Banyak
Sekolah
Tahun 2017

SMP = 38

SMA = 11



1. Tidak/belum pernah sekolah adalah mereka yang tidak pernah atau belum pernah terdaftar dan tidak pernah atau belum pernah aktif mengikuti pendidikan di suatu jenjang pendidikan formal. Termasuk juga yang tamat/belum tamat taman kanak-kanak tetapi tidak melanjutkan ke sekolah dasar.
 2. Masih bersekolah adalah mereka yang terdaftar dan aktif mengikuti pendidikan formal dan pendidikan nonformal (Paket A, B, dan C), baik pendidikan dasar, menengah maupun pendidikan tinggi. Bagi mahasiswa yang sedang cuti di anggap masih bersekolah.
 3. Tidak bersekolah lagi adalah mereka yang pernah terdaftar dan aktif mengikuti pendidikan disuatu jenjang pendidikan formal dan nonformal (Paket A, B, dan C), tetapi pada saat pencacahan tidak lagi terdaftar dan tidak aktif mengikuti pendidikan.
 4. Tamat sekolah adalah menyelesaikan pelajaran yang ditandai dengan lulus ujian akhir pada kelas atau tingkat terakhir suatu jenjang pendidikan di sekolah negeri maupun swasta dengan mendapatkan tanda tamat belajar/ijazah. Seseorang yang belum mengikuti pelajaran pada kelas tertinggi tetapi telah mengikuti ujian akhir dan lulus dianggap tamat sekolah.
1. *Not/ever attending school is someone who has never attended or never been registered in a formal education, such as primary, secondary and tertiary education. Those who just completed kindergarten are considered as never attended school.*
 2. *Attending school is someone who is currently attending primary secondary or tertiary education, including package A, package B, or package C.*
 3. *Not attending school anymore is someone who is not currently attending school (formal and non-formal education).*
 4. *Completed particular level of education is someone who has completed particular level of education in private or public school by owning certificate.*

-
5. Dapat membaca dan menulis artinya dapat membaca dan menulis kata-kata/kalimat sederhana dengan suatu aksara tertentu.
 6. Sekolah adalah lembaga pendidikan formal yang dimulai dai pendidikan dasar, menengah, dan tinggi. Pendidikan yang dicatat adalah pendidikan formal berdasar kurikulum Kementerian Pendidikan dan Kebudayaan, termasuk pendidikan yang diselenggarakan oleh pondok pesantren dengan memakai kurikulum Kementerian Pendidikan dan Kebudayaan, seperti madrasah ibtidaiyah (MI), madrasah tsanawiyah (MTs), dan madrasah aliyah (MA). Pondok pesantren/madrasah diniyah adalah sekolah yang tidak memakai kurikulum dari Kementerian Pendidikan dan Kebudayaan.
 7. Rumah sakit (RS) adalah tempat pemeriksaan dan perawatan kesehatan, biasanya berada di bawah pengawasan dokter/tenaga medis, termasuk rumah sakit khusus seperti rumah sakit perawatan paru-paru dan RS Jantung.
 8. Jumlah tindak pidana menggambarkan jumlah kasus tindak pidana yang terjadi pada kurun waktu tertentu.
5. *Able to read and write is the ability to read and write at least a simple sentence.*
 6. *School is an education institution starting from primary, secondary and tertiary education. The education data recorded in the survey covering data in formal education based on the curriculum set up by Ministry of Education and Culture including education carried out by muslim boarding school (pondok pesantren) implementing the Ministry of Education and Culture curriculum, such as madrasah ibtidaiyah (Islamic primary school), madrasah tsanawiyah (Islamic junior high school), And madrasah aliyah (Islamic senior high school). Pondok pesantren/madrasah diniyah (Islamic boarding school/Islamic school) is school which does not implement curriculum from the Ministry of Education and Culture.*
 7. *Hospital is a place for health check, usually controlled/supervised by doctors/medical personnel. Including in this category are special hospitals such lung hospital and coronary hospital.*
 8. *Crime total refers to the number of criminal cases occurring during a given period*

URAIAN	DESCRIPTION
<p>Tersedianya data bidang sosial sangat diperlukan untuk memantau tingkat kesejahteraan masyarakat, merumuskan program pemerintah dan mengevaluasi dampak berbagai program yang telah dijalankan.</p>	<p>Information about social condition highly important to monitor welfare society, to palm government program and evaluate impact of various conducted program.</p>
<p>Pada tahun 2017, berdasarkan data dari Dinas Pendidikan Kabupaten Solok Selatan, Taman Kanak-kanak (negeri dan swasta) sebanyak 82 . Sekolah Dasar, baik negeri dan swasta, berjumlah 146 pada tahun 2017. Lalu Sekolah Menengah Pertama (negeri dan swasta) pada tahun 2017 sebanyak 38 sekolah, sedangkan Sekolah Menengah Atas (negeri dan swasta) sebanyak 11 sekolah dan SMK sebanyak 6 buah pada tahun 2017. Sementara untuk lembaga perguruan tinggi tidak mengalami banyak penambahan dari tahun sebelumnya.</p>	<p><i>In 2017, based on data from Education Extension Service of Solok Selatan regency, the number of Kindergarten (public and private) as many as 82. The number of Elementary Schools both public and private, as many as 146 in 2017. Then the number of Junior High Shools (public and private) in 2017 was 38 schools. Then the number of Senior High School (public and private) as many as 11 schools and Vocational School as many as 6 units in 2017. On the other hand, the number of Universities in 2017 was not much different from the last years number.</i></p>
<p>Berdasarkan data dari Dinas Kesehatan Kabupaten Solok Selatan, pada tahun 2017 terdapat 9 puskesmas, 49 puskesmas pembantu, dan 280 posyandu.</p>	<p><i>Based on data from Health Extension Service of Solok Selatan regency, in 2017 there are 9 Public Health Center, 49 Sub Public Health Center, and 280 Integrated Service Post.</i></p>

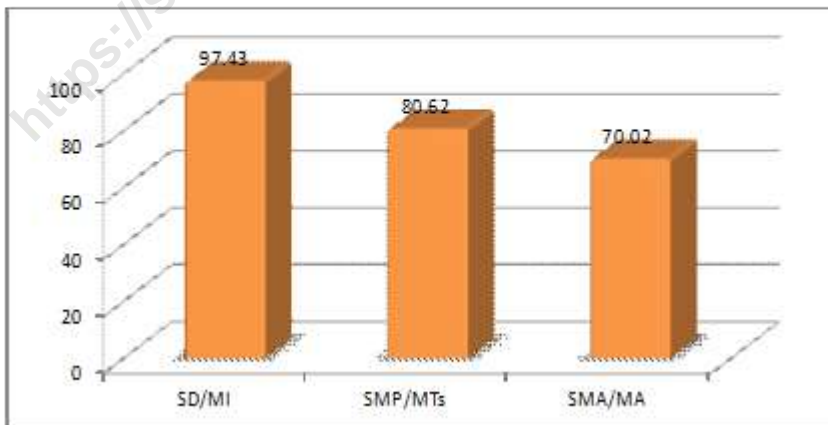
Pada tahun 2017 di Kabupaten Solok Selatan, jumlah Dokter umum sebanyak 20 orang , sedangkan bidan sebanyak 195 orang dan Jumlah perawat sebanyak 181 orang.

Kehidupan beragama di Kabupaten Solok Selatan didominasi oleh penduduk yang menganut agama Islam. Berdasarkan data di Kantor Kementerian Agama Kabupaten Solok Selatan, hingga tahun 2017 penduduk yang menganut agama Islam, sebanyak 99,49 persen. Pada tahun 2017, terdapat 188 masjid, dan 301 mushalla.

In 2017 in Solok Selatan Regency, The number of general doctor was 20 doctor. Then number of Midwife was 195 person and the number of nurse, as many as 181.

The Religion live in Solok Selatan Regency dominated by Islamic people. Based on data in Religious Affair Ministry Office of Solok Selatan regency, until 2017 there were 99,49 % Islamic people. In 2017 there were 188 masjid, and 301 mushala.

Gambar 4.1 Angka Partisipasi Murni (APM) Menurut Jenjang Pendidikan di Kabupaten Solok Selatan 2017



Tabel : 4.1.1 Jumlah Pendidikan Anak Usia Dini (PAUD) Non Formal Menurut Lembaga, Murid, dan Guru
 Table Number Of Institution Pupil and Teachers At Early Age Education
 2017

Kecamatan/ Subdistrict (1)	Kelompok Bermain (KB) PlayGroup			Taman Pendidikan Anak (TPA)			Satuan Paud Sejenis			
	Lembaga	Guru	Murid	Lembaga	Guru	Murid	Lembaga	Guru	Murid	
	Institution	Teacher	Pupil	Institution	Teacher	Pupil	Institution	Teacher	Pupil	
(1)	(2)	(3)	(4)	(5)	(6)	(7)	(8)	(9)	(10)	
01. Sangir	7	27	118	0	0	0	3	7	44	
02. Sangir jujuan	9	9	134	0	0	0	0	0	0	
03. Sangir Balai Janggo	4	13	57	0	0	0	5	13	71	
04. Sangir Batang Hari	7	16	88	0	0	0	4	20	74	
05. Sungai Pagu	11	16	161	0	0	0	10	24	161	
06. Pauh Duo	14	52	218	0	0	0	6	19	98	
07. Koto Parik Gadang Dia	2	6	17	0	0	0	9	29	166	
Jumlah/ Total	2017	54	139	793	0	0	0	37	112	614

Sumber : Dinas Pendidikan Kabupaten Solok Selatan

Source : Education Extension Service of Solok Selatan Regency

Tabel : 4.1.2 Jumlah Taman Kanak-kanak, Murid, Guru dan Lokal (Paud Formal)
Table Number Of Pupil, Teachers And Classes At Kindergartens
 2017

Kecamatan / Subdistrict	Taman Kanak- Kanak Kindergartens	Murid Pupil	Guru Teacher	Lokal Room	
(1)	(2)	(3)	(4)	(5)	
01. Sangir	18	261	57	34	
02. Sangir jujuan	9	249	14	12	
03. Sangir Balai Janggo	8	217	16	13	
04. Sangir Batang Hari	11	291	22	21	
05. Sungai Pagu	14	632	66	39	
06. Pauh Duo	13	347	38	21	
07. Koto Parik Gadang Diateh	9	261	24	17	
Jumlah/ Total	2017	82	2258	237	157

Sumber : Dinas Pendidikan Kabupaten Solok Selatan

Source : Education Extension Service of Solok Selatan Regency

Tabel : 4.1.3 Jumlah Sekolah, Murid, Guru dan Kelas pada Sekolah Dasar Negeri dan Swasta
 Table Number of School, Pupil, Teachers and Classes at Public and Private Elementary School
 2017

Kecamatan / Subdistrict	Sekolah/School			Murid/Pupil			
	Negeri Public	Swasta Private	Jumlah Total	Negeri Public	Swasta Private	Jumlah Total	
(1)	(2)	(3)	(4)	(5)	(6)	(7)	
01. Sangir	31	2	33	5 332	353	5 685	
02. Sangir jujuan	13	0	13	1 575	0	1 575	
03. Sangir Balai Janggo	9	2	11	1 503	741	2 244	
04. Sangir Batang Hari	22	0	22	2 056	0	2 056	
05. Sungai Pagu	28	1	29	3 155	268	3 423	
06. Pauh Duo	16	0	16	1 841	0	1 841	
07. Koto Parik Gadang Diateh	22	0	22	3 261	0	3 261	
Jumlah/ Total	2017	141	5	146	18723	1362	20085

Sumber : Dinas Pendidikan Kabupaten Solok Selatan

Source : Education Extension Service of Solok Selatan Regency

Tabel : 4.1.3 Lanjutan/*Continued*
Table

Kecamatan / Subdistrict	Guru/Teacher			Kelas/Classes			
	Negeri Public	Swasta Private	Jumlah Total	Negeri Public	Swasta Private	Jumlah Total	
(1)	(8)	(9)	(10)	(11)	(12)	(13)	
01. Sangir	376	28	404	269	18	287	
02. Sangir jujuan	93	0	93	136	0	136	
03. Sangir Balai Janggo	72	29	101	87	27	114	
04. Sangir Batang Hari	220	0	220	159	0	159	
05. Sungai Pagu	295	25	320	197	18	215	
06. Pauh Duo	201	0	201	106	0	106	
07. Koto Parik Gadang Diateh	293	0	293	172	0	172	
Jumlah/ Total	2017	1 550	82	1 632	1 126	63	1 189

Sumber : Dinas Pendidikan Kabupaten Solok Selatan

Source : Education Extension Service of Solok Selatan Regency

Tabel : 4.1.4 Jumlah Murid Baru dan Lulusan SD (Sekolah Dasar) Negeri dan Swasta
Table *Number of New Pupils and Graduates at Government and Private Of Elementary School 2017*

Kecamatan / Subdistrict	Murid Baru <i>New Pupil</i>	Lulusan <i>Graduate</i>
(1)	(2)	(3)
01. Sangir	1 007	838
02. Sangir jujuan	263	236
03. Sangir Balai Janggo	437	305
04. Sangir Batang Hari	349	318
05. Sungai Pagu	571	572
06. Pauh Duo	300	321
07. Koto Parik Gadang Diateh	576	526
Jumlah/ Total	3 503	3 116

Sumber : Dinas Pendidikan Kabupaten Solok Selatan

Source : *Education Extension Service of Solok Selatan Regency*

Tabel : 4.1.5 Jumlah Sekolah, Murid, Guru dan Kelas pada Sekolah Menengah Pertama Negeri dan Swasta
 Table Number of School, Pupil, Teachers and Classes at Public and Private Junior High School
 2017

Kecamatan / Subdistrict	Sekolah/School			Murid/Pupil				
	Negeri Public	Swasta Private	Jumlah Total	Negeri Public	Swasta Private	Jumlah Total		
(1)	(2)	(3)	(4)	(5)	(6)	(7)		
01. Sangir	8	0	8	1577	0	1577		
02. Sangir jujuan	4	0	4	467	0	467		
03. Sangir Balai Janggo	3	1	4	458	319	777		
04. Sangir Batang Hari	6	0	6	635	0	635		
05. Sungai Pagu	5	0	5	1025	0	1025		
06. Pauh Duo	5	1	6	513	67	580		
07. Koto Parik Gadang Diateh	5	0	5	1032	0	1032		
Jumlah/ Total	2017	36	2	38	0	5707	386	6093

Sumber : Dinas Pendidikan Kabupaten Solok Selatan

Source : Education Extension Service of Solok Selatan Regency

Tabel : 4.1.5 Lanjutan/*Continued*

Table

Kecamatan / Subdistrict	Guru/Teacher			Kelas/Classes			
	Negeri Public	Swasta Private	Jumlah Total	Negeri Public	Swasta Private	Jumlah Total	
(1)	(8)	(9)	(10)	(11)	(12)	(13)	
01. Sangir	156	0	156	62	0	62	
02. Sangir jujuan	63	0	63	24	0	24	
03. Sangir Balai Janggo	48	16	64	22	11	33	
04. Sangir Batang Hari	111	0	111	31	0	31	
05. Sungai Pagu	109	0	109	42	0	42	
06. Pauh Duo	23	15	38	21	3	24	
07. Koto Parik Gadang Diateh	105	0	105	40	0	40	
Jumlah/ Total	2017	615	31	646	242	14	256

Sumber : Dinas Pendidikan Kabupaten Solok Selatan

Source : *Education Extension Service of Solok Selatan Regency*

Tabel : 4.1.6 Jumlah Murid Baru dan Lulusan S M P Negeri dan Swasta
Table : Number of New Pupils and Graduates at Government and Private of Junior High School
 2017

Kecamatan / Subdistrict	Murid Baru New Pupil	Lulusan Graduate
(1)	(2)	(3)
01. Sangir	579	471
02. Sangir jujuan	157	168
03. Sangir Balai Janggo	274	232
04. Sangir Batang Hari	203	194
05. Sungai Pagu	335	336
06. Pauh Duo	202	214
07. Koto Parik Gadang Diateh	403	328
Jumlah/ 2017 Total 2013	2153	1943

Sumber : Dinas Pendidikan Kabupaten Solok Selatan

Source : Education Extension Service of Solok Selatan Regency

Tabel : 4.1.7 Jumlah Sekolah, Murid, Guru dan Kelas pada Sekolah Menengah Atas Negeri dan Swasta (SMA)
Table

*Number of School, Pupil, Teachers and Classes at Public and Private Senior High School
2017*

Kecamatan / Subdistrict	Sekolah/School			Murid/Pupil			
	Negeri Public	Swasta Private	Jumlah Total	Negeri Public	Swasta Private	Jumlah Total	
(1)	(2)	(3)	(4)	(5)	(6)	(7)	
01. Sangir	3	0	3	1385	0	1385	
02. Sangir jujuan	1	0	1	463	0	463	
03. Sangir Balai Janggo	1	0	1	41	0	41	
04. Sangir Batang Hari	2	0	2	397	0	397	
05. Sungai Pagu	2	0	2	1444	0	1444	
06. Pauh Duo	1	0	1	99	0	99	
07. Koto Parik Gadang Diateh	1	0	1	616	0	616	
Jumlah/ Total	2017	11	0	11	4445	0	4445

Sumber : Dinas Pendidikan Kabupaten Solok Selatan

Source : Education Extension Service of Solok Selatan Regency

Tabel : 4.1.7 Lanjutan/Continued

Table

Kecamatan / Subdistrict	Guru/Teacher			Kelas/Classes		
	Negeri Public	Swasta Private	Jumlah Total	Negeri Public	Swasta Private	Jumlah Total
(1)	(8)	(9)	(10)	(11)	(12)	(13)
01. Sangir	123	0	123	50	0	50
02. Sangir jujuan	38	0	38	18	0	18
03. Sangir Balai Janggo	16	0	16	2	0	2
04. Sangir Batang Hari	46	0	46	18	0	18
05. Sungai Pagu	119	0	119	54	0	54
06. Pauh Duo	23	0	23	5	0	5
07. Koto Parik Gadang Diateh	63	0	63	22	0	22
Jumlah/ Total	2017 428	0	428	169	0	169

Sumber : Dinas Pendidikan Kabupaten Solok Selatan

Source : Education Extension Service of Solok Selatan Regency

Tabel : 4.1.8 Jumlah Murid Baru dan Lulusan S M A Negeri dan Swasta
 Table Number of New Pupils and Graduates at Government and Private of Senior High School 2017

Kecamatan / Subdistrict	Murid Baru New Pupil	Lulusan Graduate
(1)	(2)	(3)
01. Sangir	506	359
02. Sangir jujuan	151	143
03. Sangir Balai Janggo	41	0
04. Sangir Batang Hari	153	138
05. Sungai Pagu	541	419
06. Pauh Duo	15	42
07. Koto Parik Gadang Diateh	248	150
Jumlah/ Total	1655	1251

Sumber : Dinas Pendidikan Kabupaten Solok Selatan

Source : Education Extension Service of Solok Selatan Regency

Tabel : 4.1.9 Jumlah Sekolah, Murid, Guru dan Kelas pada Sekolah Menengah Kejuruan (SMK) Negeri dan Swasta
Table

Number of School, Pupil, Teachers and Classes at Public and Private Specialist Senior High School , 2017

Kecamatan / Subdistrict	Sekolah/School			Murid/Pupil		
	Negeri Public	Swasta Private	Jumlah Total	Negeri Public	Swasta Private	Jumlah Total
(1)	(2)	(3)	(4)	(5)	(6)	(7)
01. Sangir	1	0	1	158	0	158
02. Sangir jujuan	0	0	0	0	0	0
03. Sangir Balai Janggo	1	1	2	129	230	359
04. Sangir Batang Hari	0	0	0	0	0	0
05. Sungai Pagu	1	0	1	925	0	925
06. Pauh Duo	1	0	1	190	0	190
07. Koto Parik Gadang Diateh	1	0	1	345	0	345
Jumlah/ Total	2017 5	1	6	1 747	230	1 977

Sumber : Dinas Pendidikan Kabupaten Solok Selatan

Source : Education Extension Service of Solok Selatan Regency

Tabel : 4.1.9 Lanjutan/ *Continued*

Table

Kecamatan / Subdistrict	Guru/Teacher			Kelas/Classes		
	Negeri <i>Public</i>	Swasta <i>Private</i>	Jumlah <i>Total</i>	Negeri <i>Public</i>	Swasta <i>Private</i>	Jumlah <i>Total</i>
(1)	(8)	(9)	(10)	(11)	(12)	(13)
01. Sangir	27	0	27	10	0	10
02. Sangirjujuan	0	0	0	0	0	0
03. Sangir Balai Janggo	25	16	41	7	9	16
04. Sangir Batang Hari	0	0	0	0	0	0
05. Sungai Pagu	76	0	76	30	0	30
06. Pauh Duo	28	0	28	9	0	9
07. Koto Parik Gadang Diateh	47	0	47	18	0	18
Jumlah/ Total	203	16	219	74	9	83

Sumber : Dinas Pendidikan Kabupaten Solok Selatan

Tabel : 4.1.10 Jumlah Murid Baru dan Lulusan S M K Negeri dan Swasta
Table Number of New Pupils and Graduates at Government and Private of Specialist Senior High School
 2017

Kecamatan / Subdistrict	Murid Baru New Pupil	Lulusan Graduate
(1)	(2)	(3)
01. Sangir	49	56
02. Sangir jujuan	0	0
03. Sangir Balai Janggo	119	107
04. Sangir Batang Hari	0	0
05. Sungai Pagu	364	247
06. Pauh Duo	82	25
07. Koto Parik Gadang Diateh	142	94
Jumlah/ Total	756	529

Sumber : Dinas Pendidikan Kabupaten Solok Selatan

Source : Education Extension Service of Solok Selatan Regency

Tabel : 4.1.11 Jumlah Sekolah, Murid, Guru dan Kelas pada Sekolah Lanjutan Tingkat Atas
 Table (SMU + SMK) Negeri dan Swasta

Number of School, Pupil, Teachers and Classes at Public and Private General Senior High School, 2017

Kecamatan / Subdistrict	Sekolah/School			Murid/Pupil				
	Negeri <i>Public</i>	Swasta <i>Private</i>	Jumlah <i>Total</i>	Negeri <i>Public</i>	Swasta <i>Private</i>	Jumlah <i>Total</i>		
(1)	(2)	(3)	(4)	(5)	(6)	(7)		
01. Sangir	4	0	4	1543	0	1543		
02. Sangir jujuan	1	0	1	463	0	463		
03. Sangir Balai Janggo	2	1	3	170	230	400		
04. Sangir Batang Hari	2	0	2	397	0	397		
05. Sungai Pagu	3	0	3	2369	0	2369		
06. Pauh Duo	2	0	2	289	0	289		
07. Koto Parik Gadang Diateh	2	0	2	961	0	961		
Jumlah/ Total	2017	16	1	17	0	6192	230	6422

Sumber : Dinas Pendidikan Kabupaten Solok Selatan

Source : Education Extension Service of Solok Selatan Regency

Tabel : 4.1.12 Jumlah Murid Baru dan Lulusan SLTA Negeri dan Swasta (SMU+SMK)

Table

Number of New Pupils and Graduates at Government and Private of General Senior High School

2017

Kecamatan / Subdistrict	Murid Baru New Pupil	Lulusan Graduate
(1)	(2)	(3)
01. Sangir	555	415
02. Sangir jujuan	151	143
03. Sangir Balai Janggo	160	107
04. Sangir Batang Hari	153	138
05. Sungai Pagu	905	666
06. Pauh Duo	97	67
07. Koto Parik Gadang Diateh	390	244
Jumlah/ Total	2411	1780

Sumber : Dinas Pendidikan Kabupaten Solok Selatan

Source : Education Extension Service of Solok Selatan Regency

Tabel : 4.1.13 Jumlah Sekolah, Murid, Guru dan Kelas pada Madrasah Ibtidaiyah Negeri dan Swasta

Table

Number of School, Pupil, Teachers and Classes at Public and Private of Islamic Elementary School

2017

Kecamatan / Subdistrict	Sekolah/School			Murid/Pupil			
	Negeri Public	Swasta Private	Jumlah Total	Negeri Public	Swasta Private	Jumlah Total	
(1)	(2)	(3)	(4)	(5)	(6)	(7)	
01. Sangir	1	5	6	161	290	451	
02. Sangir jujuan	1	0	1	150	0	150	
03. Sangir Balai Janggo	0	0	0	0	0	0	
04. Sangir Batang Hari	0	1	1	0	65	65	
05. Sungai Pagu	2	1	3	272	75	347	
06. Pauh Duo	3	0	3	404	0	404	
07. Koto Parik Gadang Diateh	0	3	3	0	230	230	
Jumlah/ Total	2017	7	10	17	987	660	1647

Sumber : Kementerian Agama Kabupaten Solok Selatan

Source : Ministry religious Affair of Solok Selatan Regency

Tabel : 4.1.13 Lanjutan/ Continued

Table

Kecamatan / Subdistrict	Guru/Teacher			Rombel/Classes		
	Negeri Public	Swasta Private	Jumlah Total	Negeri Public	Swasta Private	Jumlah Total
(1)	(8)	(9)	(10)	(11)	(12)	(13)
01. Sangir	18	49	67	9	25	34
02. Sangir jujuan	14	0	14	8	0	8
03. Sangir Balai Janggo	0	0	0	0	0	0
04. Sangir Batang Hari	0	14	14	0	6	6
05. Sungai Pagu	28	16	44	14	5	19
06. Pauh Duo	48	0	48	24	0	24
07. Koto Parik Gadang Diateh	0	27	27	0	20	20
Jumlah/ Total	207	108	315	55	56	111

Sumber : Kementerian Agama Kabupaten Solok Selatan

Source : Ministry religious Affair of Solok Selatan Regency

Tabel : 4.1.14 Jumlah Murid Baru dan Lulusan Madrasah Ibtidaiyah Negeri dan Swasta
Table : *Number of New Pupils and Graduates at public and private of Islamic Elementary School*
 2017

Kecamatan / Subdistrict	Murid Baru <i>New Pupil</i>	Lulusan <i>Graduate</i>
(1)	(2)	(3)
01. Sangir	93	47
02. Sangir jujuan	45	10
03. Sangir Balai Janggo	0	0
04. Sangir Batang Hari	10	8
05. Sungai Pagu	68	40
06. Pauh Duo	76	52
07. Koto Parik Gadang Diateh	42	14
Jumlah/ 2017 Total	334	171

Sumber : Kementerian Agama Kabupaten Solok Selatan

Source : *Ministry religious Affair of Solok Selatan Regency*

Tabel : 4.1.15 Jumlah Sekolah, Murid, Guru dan Kelas pada Madrasah Tsanawiyah Negeri dan Swasta
 Table
 Number of School, Pupil, Teachers and Classes at Public and Private of Islamic Junior School
 2017

Kecamatan / Subdistrict	Sekolah/School			Murid/Pupil			
	Negeri Public	Swasta Private	Jumlah Total	Negeri Public	Swasta Private	Jumlah Total	
(1)	(2)	(3)	(4)	(5)	(6)	(7)	
01. Sangir	1	5	6	566	452	1018	
02. Sangir jujuan	1	0	1	248	0	248	
03. Sangir Balai Janggo	0	1	1	0	96	96	
04. Sangir Batang Hari	0	1	1	0	240	240	
05. Sungai Pagu	2	1	3	960	22	982	
06. Pauh Duo	1	2	3	425	171	596	
07. Koto Parik Gadang Diateh	1	1	2	195	37	232	
Jumlah/ Total	2017	6	11	17	2394	1018	3412

Sumber : Kementerian Agama Kabupaten Solok Selatan

Source : Ministry religious Affair of Solok Selatan Regency

Tabel : 4.1.15 Lanjutan/Continued

Table

Kecamatan / Subdistrict	Guru/Teacher			Rombel/Classes				
	Negeri Public	Swasta Private	Jumlah Total	Negeri Public	Swasta Private	Jumlah Total		
(1)	(8)	(9)	(10)	(11)	(12)	(13)		
01. Sangir	40	103	143	16	22	38		
02. Sangir jujuan	26	0	26	10	0	10		
03. Sangir Balai Janggo	0	12	12	0	4	4		
04. Sangir Batang Hari	0	24	24	0	11	11		
05. Sungai Pagu	70	21	91	30	3	33		
06. Pauh Duo	32	31	63	13	3	16		
07. Koto Parik Gadang Diateh	23	14	37	8	3	11		
Jumlah/ Total	2017	191	205	396	0	77	46	123

Sumber : Kementerian Agama Kabupaten Solok Selatan

Source : Ministry religious Affair of Solok Selatan Regency

Tabel : 4.1.16 Jumlah Murid Baru dan Lulusan Madrasah Tsanawiyah Negeri dan Swasta
Table : *Number of New Pupils and Graduates at public and private of Islamic Junior High School*
 2017

Kecamatan / Subdistrict	Murid Baru New Pupil	Lulusan Graduate
(1)	(2)	(3)
01. Sangir	386	285
02. Sangir jujuan	105	73
03. Sangir Balai Janggo	39	15
04. Sangir Batang Hari	66	56
05. Sungai Pagu	367	33
06. Pauh Duo	229	176
07. Koto Parik Gadang Diateh	92	51
Jumlah/ Total	2017 1284	689

Sumber : Kementerian Agama Kabupaten Solok Selatan

Source : *Ministry religious Affair of Solok Selatan Regency*

Tabel : 4.1.17 Jumlah Sekolah, Murid, Guru dan Kelas pada Madrasah Aliyah Negeri dan Swasta
Table : Number of School, Pupil, Teachers and Classes at Public and Private of Islamic Senior High School
 2017

Kecamatan / Subdistrict	Sekolah/School			Murid/Pupil			
	Negeri Public	Swasta Private	Jumlah Total	Negeri Public	Swasta Private	Jumlah Total	
(1)	(2)	(3)	(4)	(5)	(6)	(7)	
01. Sangir	1	1	2	200	57	257	
02. Sangir Jujuan	0	1	1	0	117	117	
03. Sangir Balai Janggo	0	1	1	0	48	48	
04. Sangir Batang Hari	0	1	1	0	237	237	
05. Sungai Pagu	1	1	2	415	20	435	
06. Pauh Duo	0	1	1	0	6	6	
07. Koto Parik Gadang Diateh	0	1	1	0	48	48	
Jumlah/ Total	2017	2	7	9	615	533	1148

Sumber : Kementerian Agama Kabupaten Solok Selatan

Source : Ministry religious Affair of Solok Selatan Regency

Tabel : 4.1.17 Lanjutan/Continued
Table

Kecamatan / Subdistrict	Guru/Teacher			Rombel/Classes				
	Negeri Public	Swasta Private	Jumlah Total	Negeri Public	Swasta Private	Jumlah Total		
(1)	(8)	(9)	(10)	(11)	(12)	(13)		
01. Sangir	36	30	66	10	3	13		
02. Sangir jujuan	0	25	25	0	6	6		
03. Sangir Balai Janggo	0	13	13	0	3	3		
04. Sangir Batang Hari	0	16	16	0	7	7		
05. Sungai Pagu	45	25	70	15	3	18		
06. Pauh Duo	0	13	13	0	9	9		
07. Koto Parik Gadang Diateh	0	17	17	0	3	3		
Jumlah/ Total	2017	81	139	220	0	25	34	59

Sumber : Kementerian Agama Kabupaten Solok Selatan

Source : Ministry religious Affair of Solok Selatan Regency

Tabel : 4.1.18 Jumlah Murid Baru dan Lulusan Madrasah Aliyah Negeri dan Swasta
Table *Number of New Pupils and Graduates at public and private of Islamic Senior High School*
 2017

Kecamatan / Subdistrict	Murid Baru New Pupil	Lulusan Graduate
(1)	(2)	(3)
01. Sangir	111	88
02. Sangir jujuan	34	37
03. Sangir Balai Janggo	19	10
04. Sangir Batang Hari	92	27
05. Sungai Pagu	151	138
06. Pauh Duo	0	0
07. Koto Parik Gadang Diateh	19	10
Jumlah/ Total	426	310

Sumber : Kementerian Agama Kabupaten Solok Selatan

Source : *Ministry religious Affair of Solok Selatan Regency*

Tabel : 4.1.19 Perguruan Tinggi, Mahasiswa dan Tenaga Edukatif Negeri dan Swasta di Kab. Solok Selatan
 Table Number of Universities, Students and Lectures Private and State in Solok Selatan regency
 2017

Perguruan Tinggi/ Universities	Perguruan Tinggi/ University		Mahasiswa Tinggi/ University		Tenaga Edukatif Tetap Pengajar/ Lectures		Tenaga Edukatif Tidak Tetap Pengajar/ Lectures	
	Negeri State	Swasta Private	Negeri State	Swasta Private	Negeri State	Swasta Private	Negeri State	Swasta Private
	(1)	(2)	(3)	(4)	(5)	(6)	(7)	(8)
01. STIE / STKIP WIDYASWARA	-	1	-	105		45	-	5
Jumlah/ 2017 Total		1		105		45		5

Sumber : BPS Kabupaten Solok Selatan

Source : BPS Statistics Of of Solok Selatan Regency

Tabel 4.1.20 Angka Partisipasi Murni (APM) dan Angka Partisipasi Kasar (APK) Menurut Jenjang Pendidikan di Kabupaten Solok Selatan 2017
Net Enrollment Rate and Gross Enrollment Rate by Levels of Education in Solok Selatan Regency 2017

Jenjang Pendidikan / <i>Levels of Education</i>	APM	APK
(1)	(2)	(3)
SD/MI	97.43	106,27
SMP/MTs	80.62	103,85
SMA/MA	70.02	92.68

Sumber : Dinas Pendidikan Kabupaten Solok Selatan

Source : *Education Extension Service of Solok Selatan Regency*

Tabel 4.2.1 Banyaknya Tenaga Kesehatan Menurut Puskesmas, RSUD, dan Kantor Dinas Kesehatan
 Table 4.2.1 Number of Medical Personals by Public Health Centres, Public Hospitals, and Health Extension Service 2017

Tempat / Place	Dokter			Paramedis	
	Spesialis	Umum	Gigi/ Dentist	Bidan / Midwife	Perawat / Nurse
(1)	(2)	(3)	(4)	(5)	
Dinas Kesehatan	0	0	0	2	9
Pakan Rabaa	0	4	0	25	11
Muara Labuh	0	2	1	35	13
Pakan Salasa	0	3	1	14	12
Lubuk Gadang	0	2	0	44	24
Bidar Alam	0	2	1	23	12
Mercu	0	0	0	11	5
Talunan	0	1	0	6	6
Abai	0	2	0	16	7
Lubuk Ulang Aling	0	0	0	9	2
RSU	11	4	2	10	80
JUMLAH	11	20	5	195	181

Sumber : Dinas Kesehatan Kabupaten Solok Selatan

Source : Health Extension Service of Solok Selatan Regency

Tabel 4.2.2 Banyaknya Puskesmas, Puskesmas Pembantu, dan Posyandu Menurut Kecamatan 2017
Number of Public Health Centres, Sub Public Health Centres, and Integrated Service Post by Subdistrict 2017

Kecamatan / Subdistrict	Puskesmas / Public Health Centre	Puskesmas Pembantu / Sub Public Health Centre	Posyandu / Integrated Service Post	
(1)	(2)	(3)	(4)	
01. Sangir	1	8	65	
02. Sangir Jujuan	1	3	26	
03. Sangir Balai Janggo	2	6	32	
04. Sangir Batang Hari	2	11	37	
05. Sungai Pagu	1	7	48	
06. Pauh Duo	1	7	29	
07. Koto Parik Gadang Diateh	1	7	43	
Jumlah /	2017	9	49	280

Tabel 4.2.3 Banyaknya Puskesmas Rawatan dan Non Rawatan Menurut Kecamatan 2017
Number of Public Health Centre Patients and Non Patients by Subdistrict 2017

Kecamatan / Subdistrict	Rawatan / Patient	Non Rawatan / Non Patient	Tempat Tidur/ Bed	
(1)	(2)	(3)	(4)	
01. Sangir	1	0	20	
02. Sangir Jujan	1	0	5	
03. Sangir Balai Janggo	2	0	7	
04. Sangir Batang Hari	1	1	8	
05. Sungai Pagu	1	0	7	
06. Pauh Duo	1	0	5	
07. Koto Parik Gadang Diateh	1	0	6	
Jumlah / Total	2017	8	1	58

Tabel 4.2.4 Banyaknya Fasilitas Kesehatan Menurut Pemilikan 2017
 Table Number of Health Facilities by Ownership 2017

Fasilitas Kesehatan / <i>Health Facility</i>	Pemilikan / <i>Ownership</i>		Jumlah / <i>Total</i>
	Pemerintah / <i>Government</i>	Swasta / <i>Private</i>	
(1)	(2)	(3)	(4)
01. Rumah Sakit Umum / <i>Public Hospital</i>	1	0	1
02. Jumlah Tempat Tidur RSU / <i>Number of Beds in P.H.</i>	114	0	114
03. Apotek	0	12	12
04. Toko Obat/Rumah Obat / <i>Drug Store</i>	0	14	14
05. Gudang Farmasi / <i>Pharmaceutical Warehouse</i>	1	0	1
06. Klinik KB / <i>Family Planning Clinic</i>	0	1	1
07. Balai Pengobatan/Poliklinik / <i>Polyclinic</i>	0	8	8
08. Optikal / <i>Optical</i>	0	2	2
09. Puskesmas Keliling / <i>Mobile Public Health Centre</i>	19	0	19

Tabel 4.2.5 Pencegahan Berbagai Penyakit Oleh Dinas Kesehatan 2017
Table 4.2.5 *Prevention From Various Diseases by Health Extension Health 2017*

Jenis Pencegahan / Type of Prevention	Target / Target	Realisasi / Realization	Persentase / Percentage
(1)	(2)	(3)	(4)
I IMUNISASI/IMMUNIZATION			
1 Imunisasi BCG Bayi	3 583	3 527	98.44
2 Imunisasi DPT -HB1 Bayi	3 583	3 844	107.28
3 Imunisasi DPT-HB3 Bayi	3 583	3 847	107.37
4 Imunisasi Polio 4	3 583	3 654	101.98
5 Imunisasi Campak	3 583	3 574	99.75
6 TT 1 Ibu Hamil (TT2+)	4 107	3 563	86.75
7 DT 1 Anak Sekolah Kls 1	3 650	3 528	96.66
8 Campak Anak Sekolah Kls 1	3 582	3 460	96.59
II PROGRAM MALARIA / MALARIA PROGRAM			
1 Pemeriksaan Malaria	93	93	
2 S i d e + (Positif)	1	1	
III PENANGGULANGAN DIARE / DIARRHEA PREVENTATION			
1 Penanggulangan Diare	8943	3133	35.03
2 Penanggulangan Penderita Kolera	-	-	-
IV PARU - PARU / LUNGS			
1 Pengobatan Lengkap	221	168	76.02
2 Penemuan Kasus Baru TB	2 338	235	10.05

Sumber : Dinas Kesehatan Kabupaten Solok Selatan

Source : *Health Extension Service of Solok Selatan Regency*

Tabel 4.2.6 Banyaknya Kunjungan, Lahir Hidup, Lahir Mati dan Kematian Ibu Menurut Puskesmas 2017
Number of visit, Live at Birth, Death at Birth and Maternal Death By Public Health Care 2017

Pukesmas/ <i>Public Health Care</i>	Kunjungan/ <i>Attendance</i>	Lahir Hidup/ <i>Live at birth</i>	Lahir Mati/ <i>Death at birth</i>	Kematian Ibu/ <i>Maternal Death</i>	
(1)	(2)	(3)	(4)	(5)	
01. Pakan Rabaa	34039	505	2	1	
02. Muara Labuh	16000	626	2	1	
03. Pakan Salasa	9068	311	3	1	
04. Lubuk Gadang	35577	804	7	0	
05. Bidar Alam	13309	312	1	0	
06. Mercu	2087	357	0	0	
07. Talunan	306	169	0	0	
08. Abai	4112	189	1	0	
09 Lubuk Ulang Aling	1420	135	1	0	
Jumlah/ <i>Total</i>	2017	115918	3408	17	3

Tabel 4.2.7 Perkembangan Target dan Realisasi Akseptor Baru Keluarga Berencana 2017
The Target and Realization of New Family Planning Acceptors 2017

Kecamatan / Subdistrict	Akseptor / <i>Acceptor</i>		Persentase / Percentage (%)
	Target / <i>Target</i>	Realisasi / <i>Realization</i>	
(1)	(2)	(3)	(4)
01. Sangir	1 179	3 026	256.66
02. Sangir Jujuan	521	253	48.56
03. Sangir Balai Janggo	1 092	831	76.10
04. Sangir Batang Hari	1 150	273	23.74
05. Sungai Pagu	1 168	1 962	167.98
06. Pauh Duo	905	194	21.44
07. Koto Parik Gadang Diateh	1 203	1 098	91.27
Jumlah / Total	2017 7 218	7 637	105.80

Sumber : Badan Pemberdayaan Masyarakat, Pemberdayaan Perempuan & Keluarga Berencana Kab. Solok Selatan

Tabel 4.2.8 Pencapaian Akseptor Aktif (C U) Menurut Kecamatan 2017
 Table Number of Active Acceptors by Subdistrict 2017

Kecamatan / Subdistrict	P U S / Fertile Couple	Akseptor Aktif / Active Acceptor							Jumlah/ Total
		I U D	P I L	M O P	S T	I M P	K	M O W	
(1)	(2)	(3)	(4)	(5)	(6)	(7)	(8)	(9)	(10)
01. Sangir	5 517	123	474	23	3 407	811	62	31	10 448
02. Sangir Jujuan	2 612	37	188	10	1 481	86	65	24	4 503
03. Sangir Balai Janggo	3 485	63	272	4	1 654	416	60	31	5 985
04. Sangir Batang Hari	3 114	32	167	7	1 727	248	35	8	5 338
05. Sungai Pagu	3 550	119	507	4	1 554	240	51	64	6 089
06. Pauh Duo	2 951	28	188	19	1 391	274	36	23	4 910
07. Koto Parik Gadang Diateh	3 608	46	528	14	1 596	338	45	45	6 220
Jumlah 2017 Total	24 837	448	2 324	81	12 810	2 413	354	226	43 493

Sumber : Badan Pemberdayaan Masyarakat, Pemberdayaan Perempuan

Tabel 4.2.9 Banyaknya Kelahiran Menurut Penolong Kelahiran
 Table di Kabupaten Solok Selatan, 2010 - 2017
Number of Bith by Birth Attendants in Solok Selatan Regency 2010-2017

Tahun / Year	Tenaga Kesehatan 1) <i>Health Workers</i>	Non Tenaga Kesehatan 2) <i>Instead of Health Workers</i>	Jumlah / Total	Persentase Tenaga Kesehatan / <i>Percentage of Health Workers</i>
(1)	(2)	(3)	(4)	(5)
2010	1945	346	2291	84.9
2011	2033	1228	3261	62.3
2012	1452	731	2183	66.5
2013	2478	807	3285	75.43
2014	2580	794	3374	76.47
2015	3028	71	3099	97.71
2016	3197	89	3286	97.29
2017	2968	457	3425	86.66

Catatan:

1) terdiri dari dokter dan bidan

2) dukun

Note:

1) consists of docter and midwife

2) indigenous medical practitioner

Sumber : Dinas Kesehatan Kabupaten Solok Selatan

Source : *Health Extension Service of Solok Selatan Regency*

Tabel 4.2.10 Banyaknya Balita yang Pernah Mendapat Imunisasi Menurut Jenis Imunisasi di Kabupaten Solok Selatan, 2017
Many toddlers who had received immunization by type of immunization 2017

Kecamatan / Subdistrict	Jenis Imunisasi / Type of immunization				
	BCG	DPT		Polio	Campak
		1	3		
(1)	(2)	(3)	(4)	(5)	(6)
1.Sangir	982	-	1201	1082	1083
2.Sangir Jualan	330	-	274	265	261
3.Sangir Balai Jango	354	-	361	366	360
4.Sangir Batang Hari	602	-	506	448	336
5.Sungai Pagu	651	-	656	654	656
6.Pauh Duo	303	-	314	327	318
7.Koto Parik Gadang Diateh	530	-	535	512	560
Solok Selatan	3752	-	3847	3654	3574

Sumber : Dinas Kesehatan Kabupaten Solok Selatan

Source : *Health Extension Service of Solok Selatan Regency*

Tabel 4.2.11 Jumlah Kasus 10 Penyakit Terbanyak di
 Kabupaten Solok Selatan, 2017
Top ten diseases in Solok Selatan Regency, 2017

No	Jenis Penyakit/ Type of disease	Banyaknya Kasus / Number of cases
(1)	(2)	
1.	ISPA	14 797
2.	GASTRITIS	6 395
3.	HYPERTENSI	6 191
4.	DISPEPSIA	4 465
5.	COMMOND COLL	3 724
6.	DIARE	3 669
7.	OBS.FEBRIS	3 422
8.	DISLIPEDEMIA	2 432
9.	PENYAKIT KULIT ALERGI	2 289
10.	DIABETES MELITUS	2 075

Sumber : Dinas Kesehatan Kabupaten Solok Selatan

Source : *Health Extension Service of Solok Selatan Regency*

Tabel 4.2.12 Jumlah Bayi Lahir, Bayi Berat Badan Lahir Rendah (BBLR), BBLR Dirujuk, dan bergizi buruk di Kabupaten Solok Selatan, 2011 - 2017
The Number of Baby Born, Low Birth Weight Baby, and malnutrition in Solok Selatan, 2011 - 2017

Tahun / Year	Bayi Lahir / Baby Born	BBLR		Gizi Buruk/ Malnutrition
		Jumlah / Total	Dirujuk	
(1)	(2)	(3)	(4)	(5)
2011	2 332	39	39	44
2012	2 098	27	27	26
2013	2 770	11	11	13
2014	2 657	25	25	10
2015	3 098	21	21	8
2016	3 264	27	27	10
2017	3 408	6	6	6

Sumber : Dinas Kesehatan Kabupaten Solok Selatan

Source : *Health Extension Service of Solok Selatan Regency*

Tabel 4.2.13 Jumlah Ibu Hamil, Melakukan Kunjungan K1, K4, KEK, dan Mendapat Tablet Zat Besi (Fe) di Kabupaten Solok Selatan, 2010 - 2017
Number of Pregnant Women Who Visits Received Iron Tablets in Solok Selatan Regency, 2010 - 2017

Tahun/ Year	Jumlah Ibu Hamil/ Pregnant Women	Melakukan Kunjungan K1	Melakukan Kunjungan K4	Kurang Energi Kronis (KEK)	Mendapat Zat Besi (Fe)/ Received Iron Tablets
(1)	(2)	(3)	(4)	(5)	(6)
2010	3 300	2 672	2 147	-	2 568
2011	3 399	2 924	2 239	-	2 784
2012	3 434	3 244	2 332	8	2 625
2013	3 435	3 347	2 723	13	2 269
2014	3374	3412	2772	2	2958
2015	4103	3799	3470	6	3550
2016	4106	3850	3332	84	3672
2017	4107	3909	3395	164	3734

Sumber : Dinas Kesehatan Kabupaten Solok Selatan

Source : Health Extension Service of Solok Selatan Regency

Tabel 4.2.14 Jumlah Kasus HIV/AIDS, IMS, DBD, Diare, TB, dan Malaria Menurut Kecamatan di Kabupaten Solok Selatan, 2017
Number of Cases HIV/AIDS, IMS, DBD, Diarchoea, TB, and Malaria by Subdistrict in Solok Selatan Regency, 2017

Kecamatan/ Subdistrict	HIV/AIDS	IMS	DBD	Diare/ Diarchoea	TB +	Malaria
(1)	(2)	(3)	(4)	(5)	(6)	(7)
1. Sangir	0	0	15	1629	14	0
2. Sangir Jujuan	0	0	6	210	14	0
3. Sangir Balai Janggo	0	0	0	190	3	0
4. Sangir Batang Hari	3	0	0	211	3	0
5. Sungai Pagu	0	0	32	373	8	0
6. Pauh Duo	0	0	2	125	1	1
7. Koto Parik Gadang Diatch	0	0	43	395	14	0
Solok Selatan	3	0	98	3133	57	1

Sumber : Dinas Kesehatan Kabupaten Solok Selatan

Source : *Health Extension Service of Solok Selatan Regency*

Tabel 4.2.15 Banyaknya Klinik Keluarga Berencana (KKB) dan Pos Pelayanan Keluarga Berencana Desa (PPKBD) Menurut Kecamatan di Kabupaten Solok Selatan, 2017
Many Family Planning Clinics and Post Village Family Planning Services by Subdistrict in Solok Selatan Regency, 2017

Kecamatan/ Subdistrict	KKB/ Family Planning Clinics	PPKBD/ Post Village Family
(1)	(2)	(3)
1. Sangir	4	72
2. Sangir Jujuan	4	41
3. Sangir Balai Janggo	3	44
4. Sangir Batang Hari	4	50
5. Sungai Pagu	3	78
6. Pauh Duo	1	42
7. Koto Parik Gadang Diateh	2	65
Solok Selatan	21	392

Sumber : Badan Pemberdayaan Masyarakat, Pemberdayaan Perempuan & Keluarga Berencana Kab. Solok Selatan

Source : *Board of Community Empowerment and Women's Empowerment and Family Planning of Solok Selatan Regency*

Tabel 4.2.16 Daftar Kelompok Simpan Pinjam Perempuan (SPP) Program Nasional Pemberdayaan Masyarakat Mandiri Pedesaan (PNPM-MP) Kabupaten Solok Selatan 2017 Menurut Kecamatan dan Besarnya Dana yang Digulirkan

Kecamatan / Subdistrict	Kelompok SPP (Unit)	Jumlah Dana Yang Digulirkan (Rp)	OP TPK (3%)	OP UPK (2%)
(1)	(2)	(3)		(4)
01. Sangir	-	-	-	-
02. Sangir Jujuan	-	-	-	-
03. Sangir Balai Janggo	-	574 735 700	-	-
04. Sangir Batang Hari	-	-	-	-
05. Sungai Pagu	-	-	-	-
06. Pauh Duo	-	-	-	-
07. Koto Parik Gadang Diateh	-	-	-	-
Jumlah / Total	2017	574 735 700	-	-

Sumber : Badan Pemberdayaan Masyarakat, Pemberdayaan Perempuan & Keluarga Berencana Kab. Solok Selatan

Source : Board of Community Empowerment and Women's Empowerment and Family Planning of Solok Selatan Regency

Tabel 4.2.17 Daftar Infrastruktur Program Nasional Pemberdayaan Masyarakat Mandiri Pedesaan (PNPM-MP) Kabupaten Solok Selatan 2017 Menurut Kecamatan dan Jenisnya

Kecamatan / Subdistrict	Paket	satuan	Total Biaya (Rp)	Jenis Infrastruktur
(1)	(2)	(3)	(4)	(5)
01. Sangir	2	unit	497 003 000	Polindes & MDA
02. Sangir Jujuan	2	unit	296 263 800	Sarana Prasarana Umum
03. Sangir Balai Janggo	2	unit	562 663 000	Sarana Pendidikan & Kesehata
04. Sangir Batang Hari	2	unit	592 750 800	Sarana Prasarana Umum
05. Sungai Pagu	2	unit	455 712 200	Sarana Pendidikan
06. Pauh Duo	2	unit	430 001 500	Sarana Kesehatan
07. KPGD	2	unit	590 870 000	Sarana Prasarana Umum
Jumlah / Total	2017	14	3425 264 300	

Sumber : Badan Pemberdayaan Masyarakat, Pemberdayaan Perempuan & Keluarga Berencana Kab. Solok Selatan

Source : Board of Community Empowerment and Women's Empowerment and Family Planning of Solok Selatan Regency

Table 4.2.18 Banyaknya Fasilitas Pendidikan Yang Dibangun Melalui Program Nasional Pemberdayaan Masyarakat Mandiri Pedesaan (PNPM-MP) Kabupaten Solok Selatan 2017 Menurut Kecamatan dan Jenisnya

Kecamatan / Subdistrict	Fasilitas Pendidikan							
	Beasiswa		MDA		TK		MTsS	
	Unit/ Pake	Total Biaya	Unit/ Pake	Total Biaya	Unit/ Pake	Total Biaya	Unit/ Pake	Total Biaya
(1)	(2)	(3)	(4)	(5)	(6)	(7)	(8)	(9)
01. Sangir	-	-	1	285 144 600	-	-	-	-
02. Sangir Jujan	-	-	-	-	-	-	-	-
03. Sangir Balai Janggo	-	-	-	-	1	350 000 000	-	-
04. Sangir Batang Hari	-	-	-	-	-	-	-	-
05. Sungai Pagu	-	-	-	-	1	179 679 000	-	-
06. Pauh Duo	-	-	-	-	-	-	-	-
07. Koto Parik Gadang Diateh	-	-	-	-	-	-	-	-
Jumlah/ 2017 Total	0	0	1	285 144 600	2	529 679 000	0	0

Sumber : Badan Pemberdayaan Masyarakat, Pemberdayaan Perempuan & Keluarga Berencana Kab. Solok Selatan

Source : Board of Community Empowerment and Women's Empowerment and Family Planning of Solok Selatan Regency

Tabel 4.2.19 Daftar Nilai Infrastruktur Program Nasional Pemberdayaan Masyarakat Mandiri Pedesaan (PNPM-MP) Kabupaten Solok Selatan 2008-2017 Menurut Jenisnya

Tahun	Jenis Infrastruktur / Ribuan Rupiah (000)				
	Jalan	Jembatan	Irigasi	Pembangkit Listrik	Fasilitas Pendidikan
(1)	(2)	(3)	(4)	(5)	(6)
2008	5 622 436 500	398 240 000	803 828 500	1 001 388 000	1 530 861 000
2009	687 475 500	543 961 600	784 908 600	782 379 000	2 873 068 500
2010	2 064 232 800	495 219 800	361 411 400	985 578 200	2 478 278 600
2011	1 567 450 200	289 901 200	138 675 000	0	2 318 722 900
2012	1 000 608 100	0	325 526 000	0	2 534 491 600
2013	1 299 484 300	475 699 700	99 326 100	0	1 422 404 300
2014	891 684 500	-	-	-	2 774 028 500
2015	-	-	-	-	-
2017	-	-	-	-	-

Sumber : Badan Pemberdayaan Masyarakat, Pemberdayaan Perempuan & Keluarga Berencana Kab. Solok Selatan

Source : *Board of Community Empowerment and Women's Empowerment and Family Planning of Solok Selatan Regency*

Tabel 4.2.20 Jumlah Pasien Bibir Sumbing di Kabupaten
Table Solok Selatan, 2017

	NAMA PUSKESMAS	JUMLAH PASIEN BIBIR SUMBING
	(1)	(2)
1.	PAKAN RABAA	-
2.	MUARA LABUH	-
3.	PAKAN SALASA	-
4.	LUBUK GADANG	-
5.	BIDAR ALAM	-
6.	MERCU	-
7.	TALUNAN	-
8.	ABAI	-
Jumlah/ 2017		
<i>Total</i>		

Sumber : Dinas Kesehatan Kabupaten Solok Selatan

Source : *Health Extension Service of Solok Selatan Regency*

Tabel 4.2.21 Jumlah Pasien Katarak di Kabupaten
Table Solok Selatan, 2017

NAMA PUSKESMAS		JUMLAH PASIEN KATARAK	JUMLAH PASIEN DIOPERASI
(1)		(2)	(2)
1.	PAKAN RABAA	-	-
2.	MUARA LABUH	-	-
3.	PAKAN SALASA	-	-
4.	LUBUK GADANG	-	-
5.	BIDAR ALAM	-	-
6.	MERCU	-	-
7.	TALUNAN	-	-
8.	ABAI	-	-
Jumlah/ 2017			
<i>Total</i>			

Sumber : Dinas Kesehatan Kabupaten Solok Selatan

Source : *Health Extension Service of Solok Selatan Regency*

Tabel 4.3.1 Banyaknya Masjid, Langgar, dan Mushalla Menurut Kecamatan 2017
Table Number of Mosques, Langgar, and Mushalla by Subdistrict 2017

Kecamatan / Subdistrict	Jumlah / Number		
	Masjid/ Mosque	Langgar /	Mushalla
(1)	(2)	(3)	(4)
01. Sangir	54	-	44
02. Sangir Jujuan	11	-	34
03. Sangir Balai Janggo	17	-	44
04. Sangir Batang Hari	20	-	55
05. Sungai Pagu	35	-	33
06. Pauh Duo	27	-	41
07. Koto Parik Gadang Diateh	24	-	50
Jumlah / 2017	188	0	301

Catatan : Langgar dan Musholla adalah tempat ibadah Umat Islam, selain Mesjid

Note : Langgar and Mushalla are Moslem worship, besides mosque

Sumber : Kantor Kementerian Agama Kabupaten Solok Selatan

Source : Religious Affair Ministry Office of Solok Selatan Regency

Tabel 4.3.2 Banyaknya Persentase Pemeluk Agama Menurut Kecamatan 2017(%,
Table Number of Percentage Adherents of Religion by Subdistrict 2017(%)

Kecamatan / Subdistrict	Islam	Kristen / Christian		Hindu	Budha Budhis
		Protestan	Katolik Chatolic		
(1)	(2)	(3)	(4)	(5)	(6)
01. Sangir	26.89	0.00	0.0078	0.00	0.00
02. Sangir Jujan	8.11	0.00	0.00	0.00	0.00
03. Sangir Balai Janggo	10.26	0.00	0.0054	0.00	0.00
04. Sangir Batang Hari	12.42	0.00	0.0084	0.00	0.00
05. Sungai Pagu	19.71	0.00	0.00	0.00	0.00
06. Pauh Duo	10.49	0.00	0.0042	0.00	0.00
07. Koto Parik Gadang Diateh	12.03	0.00	0.00	0.00	0.00
Jumlah 2017	99.91	0.00	0.03	0.00	0.00

Sumber : Kantor Kementerian Agama Kabupaten Solok Selatan
Source : Religious Affair Ministry Office of Solok Selatan Regen

Tabel 4.3.3 Banyaknya Ulama, Mubalig, Khatib, dan Penyuluh Agama Menurut Kecamatan 2017
Number of Religious Moslems, Preachers, Preachers at The Mosque And Religious Elucidators by Subdistrict 2017

Kecamatan / Subdistrict	Ulama / Muslim Religious	Mubalig Preacher	Khatib Preacher at The Mosque	Penyuluh Agama / Religious Elucidator	Jumlah / Total
(1)	(2)	(3)	(4)	(5)	(6)
01. Sangir	21	75	54	14	164
02. Sangir Jualan	16	27	11	9	63
03. Sangir Balai Janggo	16	33	17	9	75
04. Sangir Batang Hari	16	36	20	9	81
05. Sungai Pagu	16	51	35	9	111
06. Pauh Duo	16	43	27	9	95
07. Koto Parik Gadang Diateh	16	40	24	9	89
Jumlah / 2017	117	305	188	68	678

Sumber : Kantor Kementerian Agama Kabupaten Solok Selatan

Source : Religious Affair Ministry Office of Solok Selatan Regency

Tabel 4.3.4 Banyaknya Jemaah Haji yang Diberangkatkan Ke Tanah Suci
Table 4.3.4 Menurut Kecamatan dan Kelompok Umur 2017
Number of Moslem Pilgrims by Subdistrict and Age Group 2017

Kecamatan / Subdistrict	Jumlah / Number		
	16 - 25 tahun	26 - 50 tahun	50 tahun keatas
(1)	(2)	(3)	(4)
01. Sangir	-	1	3
02. Sangir Jujan	-	-	5
03. Sangir Balai Janggo	-	1	2
04. Sangir Batang Hari	-	-	-
05. Sungai Pagu	-	1	8
06. Pauh Duo	-	-	1
07. Koto Parik Gadang Diateh	-	3	7
Jumlah / 2017	-	6	26

Sumber : Kantor Kementerian Agama Kabupaten Solok Selatan

Source : Religious Affair Ministry Office of Solok Selatan Regency

Tabel 4.3.5 Banyaknya Jemaah Haji yang Diberangkatkan Ke Tanah Suci Menurut Kecamatan dan Pendidikan 2017
Number of Moslem Pilgrims by Subdistrict and Educational Attainment 2017

Kecamatan / Subdistrict	Pendidikan / Educational Attainment					
	Bawah SD/ Not Com- plete PS	SD/ Primary School	S L T P/ Junior High School	S L T A/ Senior High School	Sar-Mud Bachelor Degree	Sarjana Penuh Degree
(1)	(2)	(3)	(4)	(5)	(6)	(7)
01. Sangir	-	1	1	2	-	-
02. Sangir Jujan	-	4	1	-	-	-
03. Sangir Balai Janggo	-	1	-	1	-	1
04. Sangir Batang Hari	-	-	-	-	-	-
05. Sungai Pagu	-	-	-	6	-	3
06. Pauh Duo	-	1	-	-	-	-
07. Koto Parik Gadang Diateh	-	2	2	4	1	1
Jumlah / 2017	0	9	4	13	1	5

Sumber : Kantor Kementerian Agama Kabupaten Solok Selatan

Source : Religious Affair Ministry Office of Solok Selatan Regency

Tabel 4.3.6 Banyaknya Jemaah Haji yang Diberangkatkan Ke Tanah Suci Menurut Kecamatan dan Statusnya 2017
Number of Moslem Pilgrims by Subdistrict and Status 2017

Kecamatan / Subdistrict	Jemaah Haji / Moslem Pilgrims		Jumlah Total	Status Sebelumnya Previous Status		Jumlah Total
	Laki-laki Male	Perempuan Female		Sudah Haji	Belum Haji	
	(2)	(3)		(5)	(6)	
(1)	(2)	(3)	(4)	(5)	(6)	(7)
01. Sangir	1	3	4	-	4	4
02. Sangir Jujuan	2	3	5	-	5	5
03. Sangir Balai Janggo	1	2	3	-	3	3
04. Sangir Batang Hari	-	-	-	-	-	0
05. Sungai Pagu	4	5	9	-	9	9
06. Pauh Duo	1	1	2	-	1	1
07. Koto Parik Gadang Diateh	5	4	9	-	10	10
Jumlah / 2017	14	18	32	0	32	32

Sumber : Kantor Kementerian Agama Kabupaten Solok Selatan

Source : Religious Affair Ministry Office of Solok Selatan Regency

Tabel 4.3.7 Banyaknya Jemaah Haji yang Diberangkatkan
Table 4.3.7 Ke Tanah Suci Menurut Pekerjaan 2017
Number of Moslem Pilgrims by Subdistrict and Occupation 2017

Kecamatan / Subdistrict	Petani Pedagang		Pegawai	ABRI &		Jumlah Total
	Farmer	Trader	Civil Servant	Veteran	Lainnya Others	
(1)	(2)	(3)	(4)	(5)	(6)	(7)
01. Sangir	-	-	-	4	-	4
02. Sangir Jujuan	2	2	-	-	-	4
03. Sangir Balai Janggo	-	-	2	1	1	4
04. Sangir Batang Hari	-	-	-	-	-	-
05. Sungai Pagu	-	-	6	2	2	10
06. Pauh Duo	1	-	-	-	-	1
07. Koto Parik Gadang Diateh	2	2	4	1	-	9
.						
Jumlah / 2017	5	4	12	8	3	32

Sumber : Kantor Kementerian Agama Kabupaten Solok Selatan

Source : *Religious Affair Ministry Office of Solok Selatan Regency*

Tabel 4.3.8 Banyaknya Qurban Menurut Pemberi dan Jenis Hewan Qurban 2017
Number of Qurban by Kind of Animal And Subdistrict 2017

Kecamatan / Subdistrict	Yang Berkorban/ Whom Sacrifice	Jumlah Hewan Qurban/ Number of Animal			Jumlah hewan/ Total
		Kerbau / Buffallo	Sapi / C o w	Kambing / G o a t	
(1)	(2)	(3)	(4)	(5)	(6)
01. Sangir	984	0	137	25	162
02. Sangir Jujan	379	9	52	2	63
03. Sangir Balai Janggo	446	1	62	5	68
04. Sangir Batang Hari	337	1	46	8	55
05. Sungai Pagu	960	0	137	1	138
06. Pauh Duo	779	0	110	9	119
07. Koto Parik Gadang Diateh	1 008	0	144	0	144
Jumlah /	2017	4 893	11 688	50	749

Sumber : Kantor Kementerian Agama Kabupaten Solok Selatan
 Source : Religious Affair Ministry Office of Solok Selatan Regency

Tabel 4.3.9 Banyaknya Nikah, Talak, Cerai, dan Rujuk
Table Menurut Kecamatan 2017
Number of Marriages, Divorce Pronounced, Divorce, and Marriages Reconciliation by Subdistrict 2017

Kecamatan / Subdistrict	Banyaknya / Number			
	Nikah / Marriage	Talak/ Divorce Pronounced	Cerai / Divorce	Rujuk / Recon- ciliation
(1)	(2)	(3)	(4)	(5)
01. Sangir	10	18	41	-
02. Sangir Jujuan	3	3	6	-
03. Sangir Balai Janggo	1	5	9	-
04. Sangir Batang Hari	2	3	2	-
05. Sungai Pagu	6	28	45	-
06. Pauh Duo	6	6	27	-
07. Koto Parik Gadang Diateh	6	11	30	-
Jumlah / 2017	34	74	160	-

Sumber : Kantor Pengadilan Agama Muara Labuh

Source : Religious Court Office of Muara Labuh

Tabel 4.3.10 Banyaknya Perkara yang Diputuskan Pengadilan Agama Muara Labuh 2017
 Table 4.3.10 Number of Case Reports Decided by Muara Labuh Religious Court 2017

Bulan / Month	Izin Poligami/ Polygamy Permit	Pengesah- an Nikah/ Marriage Legalization	Persetuju- an Talak/ Talak Agreement	Cerai Gugat/ Shock Divorce	Fasakh	Gugur / Ditolak Refused	Lain- lain/ Others	Jumlah Total
(1)	(2)	(3)	(4)	(5)	(6)	(7)	(8)	(9)
1. Januari / January	-	1	6	5	-	-	1	13
2. Februari / February	-	3	6	19	-	2	-	30
3. Maret / March	-	1	6	6	-	-	4	17
4. April / April	-	2	3	19	-	-	2	26
5. Mei / May	-	23	7	14	-	2	-	46
6. Juni / June	-	3	4	7	-	1	1	16
7. Juli / July	-	-	7	13	-	1	1	22
8. Agustus / August	-	4	11	13	-	2	2	32
9. September / September	-	5	5	14	-	-	3	27
10. Oktober / October	-	5	6	15	-	-	-	26
11. Nopember / November	-	2	9	18	-	1	2	32
12. Desember / December	-	6	2	19	-	-	-	27
Jumlah / 2017	-	55	72	162	-	9	16	314

Sumber : Kantor Pengadilan Agama Muara Labuh
 Source : Religious Court Office of Muara Labuh

Tabel 4.3.11 Faktor Penyebab Terjadinya Perceraian Pada Pengadilan Agama Muara Labuh 2017
Number of Case Reports Decided by Muara Labuh Religious Court 2017

Bulan / Month	Zina	Mabuk	Judi	Mening- galkan salah sa- tu pihak	Dihu- kum penja- ra	Poligami	KDRT	cacat Badan	Perseli- sihan/ perteng- karan	Murtad	Ekono- mi	Jumlah Total
(1)	(2)	(3)	(4)	(5)	(6)	(7)	(8)	(9)	(10)	(11)	(12)	(13)
1. Januari / January	-	-	-	3	-	-	-	-	8	-	1	12
2. Februari / February	-	-	-	4	-	-	-	-	13	-	2	19
3. Maret / March	-	-	-	3	-	-	-	-	13	-	1	17
4. April / April	-	-	-	2	-	-	-	-	10	1	2	15
5. Mei / May	-	-	-	6	-	-	-	-	15	-	-	21
6. Juni / June	-	-	-	8	-	-	-	-	10	-	1	19
7. Juli / July	-	-	-	4	-	-	-	-	8	-	-	12
8. Agustus / August	-	-	-	12	-	-	-	-	14	-	1	27
9. September September	-	-	-	4	-	-	-	-	11	-	1	16
10. Oktober / October	-	-	-	5	-	-	-	-	13	-	1	19
11. Nopember November	-	-	-	7	-	-	-	-	13	-	2	22
12. Desember December	-	-	-	4	-	-	-	-	16	-	-	20
Jumlah/2017	-	-	0	62	-	-	-	-	144	1	12	219

Sumber : Kantor Pengadilan Agama Muara Labuh

Source : Religious Court Office of Muara Labuh

Tabel 4.4.1 Banyaknya Kejahatan yg Terjadi di Wilayah Hukum
 Table Polres Solok Selatan Menurut Kejadian tahun 2017
*Number of Crimes in The Legal Territory of
 Police Adm.Unit at Solok Selatan by Type of Event 2017*

Jenis Kejadian / Type of Event (1)	Jumlah / Number Kejadian / Event (2)
01. TIB Umum / Unjuk Rasa / Bencana Alam <i>General Violation/Demonstration/Natural Disaster</i>	
02. Pembakaran / <i>Burning</i>	4
03. Kebakaran / <i>Fire</i>	
04. Pengeroyokan/ <i>beatings</i>	7
05. Perkosaan/ <i>Raping</i>	3
06. Perjudian / <i>Gambling</i>	1
07. Lalai mengakibatkan meninggal	1
08. Pembunuhan / <i>Homicide</i>	2
09. Aniaya biasa / <i>Light Battering</i>	122
10. Aniaya berat / <i>Heavy Battering</i>	
11. Pencurian Biasa / <i>Common Robbery</i>	2
12. Pencurian Berat / <i>Heavy Robbery</i>	
13. Pencurian dgn kekerasan(Curas)/ <i>Armed Robbery</i>	
14. Penipuan/ <i>Deception</i>	24
15. Pengrusakan / <i>Act of Damaging</i>	
16. Kawin Tambah / <i>Take 2 marriages</i>	18
17. Pengancaman/ <i>Possing a Threat</i>	
18. Penghinaan / <i>Humiliation</i>	4
19. Narkotika / <i>Drugs</i>	12
20. Pornografi / <i>Pornography</i>	3
Sub Jumlah / Sub Total	203

Bersambung / **To be continued....**

Lanjutan Tabel 4.4.1
Continued Table 4.4.1

Jenis Kejadian / <i>Type of Event</i>	Jumlah / <i>Number</i> Kejadian / <i>Event</i>
(1)	(2)
Sub Jumlah / Sub Total	203
21. Curanmor / <i>Vehicle Robbery</i>	28
22. Perzinahan/ <i>Sexual acts outside of marriage</i>	3
23. Melarikan Gadis / <i>Abscond with a girl</i>	1
24. Kekerasan Dalam Rumah Tangga	116
25. Miras	
26. Penggelapan	
27. Perbuatan tidak menyenangkan	8
28. Rampas Hak	7
29. Cemar Nama Baik	8
30. Serobot tanah	7
31. Cabul	12
32. penemuan mayat	2
33. asusila	1
34. Pemalsuan tanda tangan	1
35. Fitnah	
36. sebar informasi rusuh	1
37. leceh sexual	3
38. kekerasan anak	1
39. Illegal Logging	2
40. curi dalam keluarga	2
Jumlah / 2017	406
<i>Total</i>	

Sumber : Polisi Resort Solok Selatan

Source : *Police Administrative Unit at Solok Selatan*

Tabel 4.4.2 Banyaknya Kecelakaan Lalu Lintas di Kab.Solok Selatan 2017
 Table Number of Traffic Accidents at Solok Selatan Regency 2017

Bulan	Jumlah Kecelakaan/ Number of Accidents	Korban/ Victim			
		MD	LB	LR	Kerugian Materiil (Rp.)
(1)	(2)	(3)	(4)	(5)	(6)
1 Januari	1	-	-	1	1500000
2 Februari	1	-	1	-	500 000
3 Maret	1	-	-	2	500 000
4 April	8	-	2	17	15 500 000
5 Mei	1	1	-	1	500000
6 Juni	3	-	1	8	90 500 000
7 Juli	3	3	-	2	57 500 000
8 Agustus	1	-	-	2	1 500 000
9 September	4	-	4	4	2 000 000
10 Oktober	6	1	1	12	16 800 000
11 November	1	1	-	-	-
12 Desember	2	-	-	7	4 000 000
Jumlah / 2017 Total	32	6	9	56	190 800 000

Sumber : Polisi Resort Solok Selatan

Source : Police Administrative Unit at Solok Selatan

Tabel 4.4.3 Banyaknya Kejadian Bencana Serta Nilai Kerugian yang Ditimbulkan Menurut Kecamatan 2017

Kecamatan/ Subdistrict	Jumlah Kejadian	Nilai Kerugian (Rp)
(1)	(2)	(3)
01. Sangir	2	200,000,000
02. Sangir Jujuan	1	0
03. Sangir Balai Janggo	0	0
04. Sangir Batang Hari	1	75,000,000
05. Sungai Pagu	0	0
06. Pauh Duo	2	0
07. Koto Parik Gadang Diateh	2	10,000,000,000
Jumlah/ Total	8	10,275,000,000

Sumber : Kantor Badan Penanggulangan Bencana Daerah Kabupaten Solok Selatan

Tabel 4.4.4 Banyaknya Izin Usaha Yang Diterbitkan Menurut Jenis 2017
Table

Jenis Izin Usaha	Jumlah Izin (Buah)
(1)	(2)
1. Izin Prinsip	6
2 Izin Gangguan (HO)	220
3 Surat Izin Usaha Perdagangan (SIUP)	245
4 Tanda Daftar Perusahaan (TDP)	221
5 Tanda Daftar Industri (TDI)	11
6 Tanda Daftar Gudang (TDG)	12
7 Izin Usaha Industri (IUI)	5
8 Izin Reklame	0
9 Izin Mendirikan Bangunan (IMB)	102
10 Surat Izin Usaha Jasa Konstruksi (SIUJK)	44
11 Izin Kesehatan	272
12 Izin Pendidikan	47
13 Izin Penelitian	22
14 Izin Lokasi	1
Jumlah / 2017	1208

Sumber : Dinas Penanaman Modal dan Pelayanan Terpadu Satu Pintu
Kabupaten Solok Selatan

Tabel 4.4.5 Banyaknya Rekomendasi Yang Dikeluarkan Untuk Izin Kelayakan Lingkungan, Bagi Perusahaan Yang Belum Ataupun Yang Sudah Beroperasi Menurut Jenis 2017

Jenis Perusahaan	Surat Rekomendasi (Buah)	
	Belum Beroperasi	Sudah Beroperasi
(1)	(2)	(3)
1. Pertambangan	-	1
2. Energi	-	4
3. Perkebunan	-	9
4. Kehutanan	-	-
5. Industri	-	4
6. Pariwisata	-	3
7. Infrastruktur	4	8
Jumlah / 2017	4	29

Sumber : Kantor Lingkungan Hidup Kabupaten Solok Selatan

Tabel 4.4.6 Jenis Usaha / Kegiatan Yang Telah Memiliki Izin Lingkungan 2017
Table

Jenis Usaha	Izin Lingkungan		
	UKI-UPI	AMDAL	SPPL
(1)	(2)	(3)	(4)
1. Pertambangan	1	-	-
2. Energi	-	-	4
3. Perkebunan	-	-	9
4. Kehutanan	-	-	-
5. Manufaktur	-	-	4
6. Pariwisata	1	-	2
7. Infrastruktur	3	1	5
8. Telekomunikasi	-	-	-
Jumlah / 2017	5	1	24

Sumber : Kantor Lingkungan Hidup Kabupaten Solok Selatan

Tabel 4.5.1 Banyaknya Keluarga menurut Tingkat Kesejahteraan
Table 4.5.1 Menurut Kecamatan 2017
Number of Family by Their Welfare level and Sub District 2017

Kecamatan / Subdistrict	Tingkat Kesejahteraan/ Welfare Level					Jumlah/ Total	
	Pra sejahtera	Sejahtera I	Sejahtera II	Sejahtera III	Sejahtera Plus		
(1)	(2)	(3)	(4)	(5)	(6)	(7)	
01. Sangir	601	4 882	3 007	1 294	629	10 413	
02. Sangir Jujuan	200	2 349	1 293	1 042	324	5 208	
03. Sangir Balai Janggo	329	3 014	1 363	1 163	288	6 157	
04. Sangir Batang Hari	234	2 162	1 273	1 042	243	4 954	
05. Sungai Pagu	279	5 359	2 098	1 462	824	10 022	
06. Pauh Duo	403	3 167	2 674	1 276	703	8 223	
07. Koto Parik Gadang Diateh	439	3 942	2 052	1 214	721	8 368	
Jumlah / Total	2017	2 485	24 875	13 760	8 493	3 732	53 345

Sumber : Badan Pemberdayaan Masyarakat, Pemberdayaan Perempuan & Keluarga Berencana Kab. Solok Selatan

Source : Board of Community Empowerment and Women's Empowerment and Family Planning of Solok Selatan Regency

Tabel
Table 4.5.2 Garis Kemiskinan dan Penduduk Miskin
di Kabupaten Solok Selatan, 2010-2017

Tahun (1)	Garis (Rp/Kap/bu)	Jumlah (000) (2)	Penduduk Miskin		
			Persentase (%) (3)	PI (4)	P2 (5)
2010	220,308	16.1	11.11	1.33	0.29
2011	235,630	15.52	10.61	1.39	0.31
2012	252,018	14.00	9.38	1.24	0.24
2013	268,902	12.60	8.12	1.21	0.26
2014	279,597	11.56	7.33	0.71	0.12
2015	292,292	11.95	7.52	1.06	0.22
2016	326,733	11.91	7.35	1.23	0.31
2017	347,667	11.89	7.21	0.89	0.17

Sumber : BPS Kabupaten Solok Selatan

Source : BPS Statistic of Solok Selatan Regency

2017

Produksi Padi
Sawah
147.747 ton

Produksi Jagung
95.862 ton

Produksi Jeruk
7107 ton



<https://solokselatan.kahbps.go.id>

PENJELASAN TEKNIS

1. Pengumpulan data statistik pertanian (SP) diselenggarakan oleh Badan Pusat Statistik bekerja sama dengan direktorat tanaman pangan, kementerian pertanian.
2. Data pokok tanaman pangan yang dikumpulkan luas panen dan produktivitas (hasil per hektar). Produksi tanaman pangan merupakan hasil perkalian antara luas panen dengan produktivitas. Jenis data tanaman pangan yang dikumpulkan mencakup padi dan palawija (jagung, kedelai, kacang tanah, ubi kayu dan ubi jalar).
3. Pengumpulan data luas panen dilakukan setiap bulan oleh mantri pertanian/ kepala cabang dinas kecamatan (KCD) dan dilaporkan dengan formulir statistik pertanian (SP). Pengumpulan data dilakukan dengan pendekatan area kecamatan diseluruh wilayah Indonesia. Pengumpulan data luas panen di tingkat kecamatan tersebut didasarkan pada hasil pengumpulan data dari seluruh desa/ kelurahan di kecamatan bersangkutan.

TECHNICAL NOTES

1. *Agricultural survey is carried out by the BPS- statistics Indonesia in cooperation with the directorate general of food corps, the ministry of agriculture.*
2. *The main food crops data collected consists of area harvested and productivity (yield per hectare). Food crops production is generated by area harvested multiplied by productivity. Type of food crops data covers paddy and secondary food crops (maize, soybeans, peanut, cassava and sweet potatoes).*
3. *The area harvested data is collected every month by the agriculture extension workers (called KCD for kepala cabang dinas) and reported in agriculture statistics form (called SP for statistic pertanian). Data collection is conducted using sub district area approach in all sub district in Indonesia area harvested in each sub district is estimated based on the area harvested in each village in the sub district.*

4. Pengumpulan data produktivitas tanaman pangan dilakukan melalui survey ubinan dengan pendekatan rumah tangga menggunakan formulir SUB-S. periode pengumpulan data dilakukan setiap subround (empat bulan) dengan petugas lapangan adalah mantra statistic (coordinator statistic kecamatan/ KSK) dan KCD.
 5. Pengumpulan data produktivitas dilakukan melalui pengukuran langsung pada plot ubinan berukuran 2.5 m * 2.5 m. pengumpulan data produktivitas dilakukan pada waktu panen petani.
 6. Pengumpulan data luas lahan sawah dilakukan setiap tahun oleh KCD dengan menggunakan formulir SP- lahan. Data luas lahan sawah yang dilaporkan adalah kondisis akhir tahun yang berada diwilayah administrasi kecamatan mencakup lahan yang disuahkan oleh rumah tangga, perusahaan, pemerintah, dan lain-lain.
4. *Food based on household approach. the data collection is conducted in every sub round (for monthly) with sub district statistics coordinator (called KSK for coordinator statistic kecamatan) and KCD being the enumerator.*
 5. *The productivity data collection is conducted by a direct measurement in 2, 5m* 2,5 m crop cutting plot. The productivity measurement is conducted at the time when farmers are harvesting their crops.*
 6. *Wetland area data is collected annually by KCD using the form called SP – lahan. Wetland area data reported is the condition at the end of the year, and covers wetland in districts administrative area, including the land cultivated by households, firms, governments, and others.*

7. Produksi padi mencakup padi sawah dan padi lading. Data produksi pada dan palawija yang disajikan adalah dalam kualitas: gabah kering giling (padi), pipihan kering (jagung), biji kering (kedelai dan kacang tanah), dan umbi basah (ubi kayu dan ubi jalar).
 8. Survey pertanian hortikultura (SPH) diselenggarakan oleh badan pusat statistik bekerja sama dengan direktorat jenderal hortikultura, kementerian pertanian.
 9. Metode yang digunakan dalam survey ini adalah metode pencacahan lengkap terhadap seluruh kecamatan di Indonesia dan dilaporkan secara rutin bulanan untuk SPH-SBS dan triwulanan untuk SPH-BST, SPH-TBF, SPH-TH dan mantra tani /KCD.
 10. Tanaman sayuran semusim adalah tanaman sumber vitamin garam mineral dan lain-lain yang dikonsumsi dari bagian tanaman yang berupa daun, bunga, buah dan umbinya, yang berumur kurang dari satu tahun.
7. *The production of paddy covers the production of wetland paddy and dry land paddy. Production of paddy and secondary crops data area presented in the form of (dry unshusked rice (paddy). Dry loose maize (maize), dry shells crops (soybeans and peanuts) and fresh roots (cassava and sweet potatoes).*
 8. *The agricultural survey for horticulture (SPH) is carried out by the BPS- statistics Indonesia in cooperation with the directorate general of horticulture, ministry of agriculture.*
 9. *The method used in this survey is to complete enumeration for all of sub district in Indonesia and reported monthly for SPH-SBS and quarterly for SPH-BST, SPH-TBF,SPH-TH by agriculture extension services.*
 10. *Seasonal vegetables plants are plants which are the sources of vitamin, mineral salt, etc, consumed from the part of the plant in the form of leaf, flower, fruit and root with the age of less than one year.*

11. Tanaman sayuran tahunan adalah tanaman sumber vitamin, garam mineral dan lain-lain yang dikonsumsi dari bagian tanaman yang berupa daun dan atau buah yang berumur lebih dari satu tahun.
 12. Tanaman biofarmaka adalah yang bermanfaat untuk obata-obatan, kosmetik dan kesehatan yang dikonsumsi atau digunakan dari bagian-bagian tanaman seperti daun, batang, buah, umbi(rim-pang) ataupun akar.
 13. Tanama hias adalah tanaman yang mempunyai nilai keindahan baik bentuk, warna daun, tajuk maupun bunganya, sering digunakan untuk penghias pekarangan dan lain sebagainya.
 14. Luas panen adalah luas tanaman sayuran, buah-buahan, biofarmaka dan tanaman hias yang diambil hasilnya/ di panen pada periode pelaporan.
 15. Produksi adalah hasil menurut bentuk produk dari setiap tanaman sayuran, buah-buahan, biofarmakan dan tanaman hias yang diambil berdasarkan luas yang dipanen pada bulan/ triwulan.
11. *Annual vegetable plants are plants which are the source of vitamin, contained from the part of the plant in the form of vegetable and more than one year of age.*
 12. *Medicinal plants are plants which are useful for medicine it is consumed from part of the plants such as leaf, flower, fruit, tuber and root.*
 13. *Ornamental plants are plants which have a beauty value either in shape, color of leaf or crown of flower, and they are often used as a yard decorator.*
 14. *Harvested area is area which vegetable, fit, medicinal and ornamental plant of crop harvested during the period of report.*
 15. *Production is the standard production quantity form of vegetable, fruit, medicinal and ornamental plant based on harvested area reported monthly/ quarterly.*

URAIAN	DESCRIPTION
<p>Berdasarkan data dari Dinas Pertanian Kabupaten Solok Selatan produksi padi sawah pada tahun 2017 adalah 147.747 ton. Produksi padi ini paling banyak terdapat di Kecamatan Sangir (40.724 ton). Untuk palawija, produksi jagung menempati posisi pertama, yaitu sebanyak 95.862 ton, selanjutnya produksi ubi kayu mencapai 3.720 ton.</p>	<p><i>Based data on Agriculture, Service of Solok Selatan Regency production rice paddies in 2017 is 147.747 ton. The most Produktion paddies is located in Subdistrict Sangir (40.724 ton). For palawija, corn is the first position, as many as 95.862 ton, then cassava until 3.720 ton.</i></p>
<p>Berdasarkan data dari Dinas Perkebunan Kabupaten Solok Selatan, pada tahun 2017, produksi karet di Kabupaten Solok Selatan mencapai 12.226.368 kg. Selanjutnya kelapa sawit sebanyak 4.233.000 kg, kayumanis sebanyak 1.361.088 kg, kelapa sebanyak 1.222.6368 kg, kopi robusta sebanyak 1.776.327 kg.</p>	<p><i>Based on data Plantation Extention Service of Solok Selatan Regency, in 2017, production of Rubber in Solok Selatan Regency as many as 12.226.368 kg. Then kelapa sawit as many as 4.233.000 kg, Casiavera as many as 1.361.088 kg, coconut as many as 1.222.6368 kg, coffee robusta as many as 1.776.327 kg.</i></p>

Berdasarkan data Dinas Kehutanan mencatat pada tahun 2017, persentase luas hutan dari luas kabupaten yaitu hutan PPA 19.81 %, hutan lindung 23.46 %, hutan produksi terbatas 14.93 %, dan hutan produksi 3.63 %.

Sepanjang tahun 2017, Dinas Pertanian Kabupaten Solok Selatan mencatat populasi sapi sebanyak 3.518 ekor dan kerbau 2.780 ekor, dimana populasi sapi terbanyak terdapat di Kecamatan Sangir Balai Janggo, sedangkan populasi kerbau terbanyak terdapat di Sangir Jujan.

Based on data Forestry Extention Service of Solok Selatan Regency in 2017, percentage of forest area from the district area were 19.81 % of natural preserves, protected forest 23.46 % ,united production forest 14.93 %, and Production forest 3.63 %.

As long as 2016, Agriculture, Animal Husbandry and Fisheries Extention Service of Solok Selatan the number of population cow as many as 3.518 tails and buffalo 2.780 tails, where the most population of cow was located in Sangir Balai Janggo Subdistrict, then the most population of buffalo was located in Sangir Jujan Subdistrict.

Tabel 5.1.1 Jumlah Penduduk dan Produksi Padi Menurut Kecamatan 2017
 Table Population and Production of Paddy by Subdistrict 2017

Kecamatan / Subdistrict	Jumlah Penduduk / Population (Orang / Person)	Produksi / Production (Ton GKG)
(1)	(2)	(3)
01. Sangir	41 013	40 724
02. Sangir Jujan	13 143	11 882
03. Sangir Balai Janggo	17 151	467
04. Sangir Batang Hari	20 670	6 964
05. Sungai Pagu	32 182	31 048
06. Pauh Duo	15 010	28 132
07. Koto Parik Gadang Diateh	23 555	28 530
Jumlah / Total	162 724	147 747

Sumber : Dinas Pertanian Kab.Solok Selatan

Source : Agriculture Extension Service of Solok Selatan Regency

Tabel 5.1.2 Luas Tanam, Luas Panen, dan Produksi Tanaman Pangan
 Kabupaten Solok Selatan 2017
*Planted Area, Harvested Area, and Production of Primary Plant
 of Solok Selatan Regency 2017*

Komoditi / Comodity	Luas Tanam Planted Area (Ha)	Luas Panen Harvested Area (Ha)	Produksi Production (Ton)
(1)	(2)	(3)	(4)
01. Padi Sawah/ Rice Paddies	27 342	27 330	147 747
02. Jagung/ Corn	15 030	14 437	95 862
03. Kedelai/ Soy bean	21	9	12
04. Kacang Tanah/ Peanuts	487	521	1 458
05. Kacang Hijau/ Green beans	18	16	19
06. Ubi Kayu/ Cassava	142	150	3 720
07. Ubi Jalar/ Sweet Potatoes	105	109	2 247
Jumlah / 2017 Total	43 145	42 572	251 065

Sumber : Dinas Pertanian Kab.Solok Selatan

Source : Agriculture Extension Service of Solok Selatan Regency

Tabel 5.1.3 Luas Tanam, Luas Panen, dan Produksi Tanaman Sayuran Menurut Jenis Tanaman di Kabupaten Solok Selatan 2017
Planted Area , Harvested Area , and Production of Vegetable by Kind of Crop in Solok Selatan Regency 2017

Jenis Tanaman / <i>Kind of Crop</i>	Luas Tanam <i>Planted Area</i> (Ha)	Luas Panen <i>Harvested Area</i> (Ha)	Produksi <i>Production</i> (Kw)
(1)	(2)	(3)	(4)
01. Bawang Merah/ <i>Shaloot</i>	437	482	4586.2
02 Bawang Putih/ <i>Garlic</i>	-	-	-
03 Bawang Daun/ <i>Leeks</i>	-	1	0.3
04 Kentang/ <i>Potatoes</i>	186	206	6638.00
05 Kubis/ <i>Cabbage</i>	97	66	2236.00
06 Petai/ <i>Mustard Green</i>	-	-	-
07 Kacang Panjang/ <i>Cow Peas</i>	181	156	859.10
08 Cabe / <i>Chilli Peper</i>	574	568	3450.60
09 Tomat/ <i>Tomato</i>	65	56	1 497
10 Terung/ <i>Egg Plant</i>	158	143	2346,3
11 Buncis/ <i>Shap Bean</i>	65	55	771.50
12 Ketimun/ <i>Cucumber</i>	93	90	1224
13 Kangkung/ <i>Swamp Cabbage</i>	40	41	240.4
Jumlah / <i>Total</i> 2017	1 896	1 864	16 917

Sumber : Dinas Pertanian Kab.Solok Selatan

Source : *Agriculture Extension Service of Solok Selatan Regency*

Tabel 5.1.4 Banyaknya Pohon dan Produksi Buah-buahan Menurut Jenis Komoditi di Kabupaten Solok Selatan 2017
Number of Trees and Production of Fruits by Kind of Commodity in Solok Selatan Regency 2017 (Batang / Tree)

Jenis Komoditi / Kind of Comodity	Banyaknya Pohon Number of Trees	Banyaknya Pohon yang Dipanen	Produksi Production (Ton)
(1)	(2)	(3)	(4)
01. Alpokat/Avocados	6 541	6 179	388.00
02. Duku/Duku	687	366	11.60
03. Durian/Durian	17 958	1 891	168.60
04. Jambu Biji/Guava	9 711	12 931	288,7
05. Jeruk/Orange	176 988	129 035	7107.00
06. Mangga/Manggo	9 437	10 000	65.40
07. Manggis/Manggis	29 046	3 698	95.90
08. Nangka/Jack fruit	4 797	9 459	804.50
09. Nenas/Pineapple	3 641	6 204	22.20
10. Pepaya/Papaya	8 256	17 884	596.00
11. Pisang/Banana	28 947	36 155	1052.60
12. Rambutan/ Hairy Fruit	14 988	3 775	103.10
13. Sawo/Chicc	1 932	2 304	106,9
14. Lainnya/Others	-	-	-
Jumlah / Total	2017 312 929	239 881	10414.9

Sumber : Dinas Pertanian Kab.Solok Selatan

Source : Agriculture Extension Service of Solok Selatan Regency

Tabel 5.1.5 Luas Lahan Menurut Jenis Penggunaannya di Kabupaten Solok Selatan 2017
Area of Land by Kind of Use in Solok Selatan Regency 2017

Jenis Penggunaan / Kind of Use	Luas Lahan Area of land (Ha)
(1)	(2)
A. LAHAN PERTANIAN/ AGRICULTURE LAND	236 113
01. Lahan Sawah / <i>Wet Land</i>	10 225
a. Irigasi/ <i>Irrigation</i>	9 994
b. Tadah Hujan / <i>Rain Fed</i>	231
c. Rawa Pasang Surut/ <i>Swamp</i>	-
d. Rawa Lebak	-
02. Lahan Bukan sawah / <i>Not Wet land</i>	225 888
a. Tegal/Kebun/ <i>Dry Land Cultivation/plantation</i>	5 472
b. Ladang/Huma/ <i>UnirrigatedField/Field for dry rice cultivation</i>	9 636
c. Perkebunan/ <i>Estate</i>	47 127
d. Ditanami pohon/Hutan Rakyat/ <i>people forest</i>	60 983
e. Padang penggembalaan/padang rumput	48
f. Sementara tidak diusahakan/ <i>Temporarily not being worked land</i>	4 245
g. Hutan negara/ <i>State Forest</i>	43 140
h. Lainnya(tambak,kolam,empang,dll)/ <i>Others</i>	55 237
B. LAHAN BUKAN PERTANIAN/ NOT AGRICULTURE LAND (Jalan, pemukiman, perkantoran, sungai, dll)	98 507
Jumlah / 2017 <i>Total</i>	334 620

Tabel 5.1.6 Luas Lahan Sawah Menurut Jenis Pengairan di Kabupaten Solok Selatan 2017
 Table 5.1.6 Area of Land by Type of Irrigation of Solok Selatan Regency 2017

Jenis Pengairan / Type of Irrigation	Luas / Area (Ha)
(1)	(2)
01. Irigasi / Irrigation	9 994
02. Tadah Hujan / Rain Fed	231
03. Rawa Pasang Surut/ Swamp	-
04. Rawa Lebak	-
Jumlah / Total	2017 10 225

Sumber : Dinas Pertanian Kab.Solok Selatan

Source : Agriculture Extension Service of Solok Selatan Regency

Tabel 5.1.7 Luas Lahan Sawah yang Dapat Ditanami Padi Menurut
Table Jenis Pengairannya 2017
Area of Paddy Planted in Wet Land by Type of Irrigation 2017

Jenis Pengairan / Type of Irrigation	Luas / Area (Ha)
(1)	(2)
01. Irigasi / <i>Irrigation</i>	
- Satu Kali / <i>Once</i>	-
- Dua Kali / <i>Twice</i>	2826
- Tiga Kali / <i>Three times</i>	7168
02. Tadah Hujan / <i>Rain Fed</i>	
- Satu Kali / <i>Once</i>	221
- Dua Kali / <i>Twice</i>	10
- Tiga Kali / <i>Three times</i>	-
03. Rawa pasang surut	
- Satu Kali / <i>Once</i>	-
- Dua Kali / <i>Twice</i>	-
- Tiga Kali / <i>Three times</i>	-
04. Rawa Lebak	
- Satu Kali / <i>Once</i>	-
- Dua Kali / <i>Twice</i>	-
- Tiga Kali / <i>Three times</i>	-
Jumlah / 2017	10 225
<i>Total</i>	

Sumber : Dinas Pertanian Kab.Solok Selatan

Source : *Agriculture Extension Service of Solok Selatan Regency*

Tabel 5.1.8 Luas Areal Irigasi P U di Kabupaten Solok Selatan 2017
Table *Area of Public Irrigation Acreage in Solok Selatan Regency 2017*

Areal / Klasifikasi <i>Acreage / Classification</i>	Jenis Irigasi / <i>Type of Irrigation</i>	Klasifikasi / <i>Classification</i>	Luas / <i>Area</i> (Ha)
(1)	(2)	(3)	(4)
Areal / Klasifikasi <i>Acreage / Classification</i>	Teknis / <i>Technical</i>	a. B a k u / <i>Standard</i>	1 271
		b. Fungsional / <i>Functional</i>	-
		c. Daerah Irigasi / <i>Irigated Area</i>	-
		d. Potensial / <i>Potential</i>	-
	Semi Teknis / <i>Semi Technical</i>	a. B a k u / <i>Standard</i>	3 639
		b. Fungsional / <i>Functional</i>	-
		c. Daerah Irigasi / <i>Irigated Area</i>	-
		d. Potensial / <i>Potential</i>	-
	Sederhana / <i>Simple</i>	a. B a k u / <i>Standard</i>	1 881
		b. Fungsional / <i>Functional</i>	-
		c. Daerah Irigasi / <i>Irigated Area</i>	-
		d. Potensial / <i>Potential</i>	-
Jumlah / <i>Total</i>	2017		6 791

Sumber : Dinas Pertanian Kab.Solok Selatan

Source : *Agriculture Extension Service of Solok Selatan Regency*

Tabel 5.1.9 Luas Areal Irigasi Non P U dan Tadah Hujan di
Table Kabupaten Solok Selatan 2017
*Area of Non Public Irrigation And Raid Fed Acreage in
 Solok Selatan Regency 2017*

Areal / Klasifikasi <i>Acreage / Classification</i>	Klasifikasi <i>Classification</i>	L u a s <i>A r e a</i> (Ha)
(1)	(2)	(3)
01. Irigasi Non P U / <i>Non Government Irrigation</i>	a. B a k u / <i>Standard</i>	2 343
	b. Fungsional / <i>Functional</i>	-
	c. Daerah Irigasi / <i>Irigated Area</i>	-
	d. Potensial / <i>Potential</i>	-
02. Tadah Hujan / <i>Rain Fed</i>	a. B a k u / <i>Standard</i>	406
	b. Fungsional / <i>Functional</i>	-
	c. Daerah Irigasi / <i>Irigated Area</i>	-
	d. Potensial / <i>Potential</i>	-
Jumlah /	2017	2 749

Sumber : Dinas Pertanian Kab.Solok Selatan

Source : Agriculture Extension Service of Solok Selatan Regency

Tabel 5.1.10 Banyaknya Mesin Pengolah Lahan Menurut Kecamatan (Unit) 2017
 Table Number of Land Processing Machines by Subdistrict (Unit) 2017

Kecamatan / Subdistrict	Traktor Roda Dua Two Wheels Tractor		Traktor Roda Empat / Four Wheel Tractor	
	Baik / Find	Rusak Berat/ Broken	Baik / Find	Rusak Berat/ Broken
(1)	(2)	(3)	(4)	(5)
01. Sangir	60	1	-	-
02. Sangir Jujuan	103	3	-	-
03. Sangir Balai Janggo	1	-	-	-
04. Sangir Batang Hari	96	44	-	-
05. Sungai Pagu	234	-	-	-
06. Pauh Duo	250	10	-	-
07. KPGD	325	10	-	-
Jumlah / Total	2017	1 069	68	-

Sumber : Dinas Pertanian Kab.Solok Selatan

Source : Agriculture Extension Service of Solok Selatan Regency

Tabel 5.1.11 Banyaknya Mesin Pemberantas Jasad Pengganggu Menurut Kecamatan (Unit) 2017
 Number of Pest Control Machines by Subdistrict (Unit) 2017

Kecamatan / Subdistrict	Hand Sprayer	Knapsack Motor Sprayer	Skid		
			Power Sprayer	Swing Fog Medium	Emposan/ Fumigator
(1)	(2)	(3)	(4)	(5)	(6)
01. Sangir	925	-	-	-	-
02. Sangir Jujan	504	-	-	-	-
03. Sangir Balai Janggo	10	-	-	-	-
04. Sangir Batang Hari	470	-	-	-	-
05. Sungai Pagu	1 218	-	-	-	-
06. Pauh Duo	1 013	-	-	-	-
07. Koto Parik Gadang Diateh	361	-	-	-	-
Jumlah / Total	2017	4 501	-	-	-

Sumber : Dinas Pertanian Kab.Solok Selatan

Source : Agriculture Extension Service of Solok Selatan Regency

Tabel 5.1.12 Banyaknya Mesin Pengolah Ubi Kayu Menurut Kecamatan (Unit) 2017
 Table 5.1.12 Number of Cassava Processing Machines by Subdistrict (Unit) 2017

Kecamatan / Subdistrict	Pengungkit Ubi Kayu / Cassava Grater	Perajang Ubi Kayu / Cassava Mincer	Pembuat Chip / Chip Maker	Pembuat Pelet / Pelet Maker
(1)	(2)	(3)	(4)	(5)
01. Sangir	-	-	-	-
02. Sangir Jujuan	-	-	-	-
03. Sangir Balai Janggo	-	-	-	-
04. Sangir Batang Hari	-	-	-	-
05. Sungai Pagu	-	-	-	-
06. Pauh Duo	-	-	-	-
07. Koto Parik Gadang Diateh	-	-	-	-
Jumlah / Total	2017	-	-	-

Sumber : Dinas Pertanian Kab.Solok Selatan

Source : Agriculture Extension Service of Solok Selatan Regency

Tabel 5.1.13 Banyaknya Mesin Pengolah Gabah Menurut Jenisnya (Unit) 2017
Table *Number of Paddy Processing Machines by Subdistrict (Unit) 2017*

Kecamatan / Subdistrict	Perontok Padi / Thresher		Pengering / Dryer	
	Baik/ Find	Rusak/ Broken	Tipe Datar	Tipe Vertikal
(1)	(2)	(3)	(4)	(5)
01. Sangir	10	-	6	-
02. Sangir Jujuan	122	3	-	-
03. Sangir Balai Janggo	-	-	-	-
04. Sangir Batang Hari	60	10	-	-
05. Sungai Pagu	6	-	-	-
06. Pauh Duo	20	-	-	-
07. Koto Parik Gadang Diateh	8	-	2	-
Jumlah / Total	226	13	8	-

Bersambung / *To be Continued*

Lanjutan Tabel 5. 1. 13
Continued Table 5. 1. 13

Kecamatan / Subdistrict	Penggilingan			Engel berg	Pemecah Penyosoh		
	Padi Besar/ Large Rice	Padi Kecil/ Small Rice	Padi Menengah Middle Rice		Kulit / Husker	Beras / Polisher	
	Mill	Mill	Mill				
(1)	(2)	(3)	(4)	(5)	(6)	(7)	
01. Sangir	-	-	65	-	-	-	
02. Sangir Jujuan	-	7	19	-	-	-	
03. Sangir Balai Janggo	-	-	-	-	-	-	
04. Sangir Batang Hari	-	8	18	-	-	-	
05. Sungai Pagu	-	13	18	-	-	-	
06. Pauh Duo	-	92	5	-	-	-	
07. Koto Parik Gadang Diateh	-	34	1	-	-	-	
Jumlah / Total	2017	-	154	126	-	-	-

Sumber : Dinas Pertanian Kab.Solok Selatan

Source : Agriculture Extension Service of Solok Selatan Regency

Tabel 5.1.14 Banyaknya Pompa Air Menurut Kecamatan dan Kondisinya
 Table Number of Water Pumps by Subdistrict and Condition
 (Unit) 2017

Kecamatan / Subdistrict	Kondisi Baik / Find	Rusak Berat / Heavy Broken
(1)	(2)	(3)
01. Sangir	3	-
02. Sangir Jujuan	6	1
03. Sangir Balai Janggo	-	-
04. Sangir Batang Hari	-	-
05. Sungai Pagu	9	-
06. Pauh Duo	1	-
07. Koto Parik Gadang Diateh	6	-
Jumlah / Total	25	2

Sumber : Dinas Pertanian Kab.Solok Selatan

Source : Agriculture Extension Service of Solok Selatan Regency

Tabel 5.1.15 Banyaknya Alat Pengolah Gabah (winower) Menurut kecamatan dan kondisinya 2017
 Number of winower by subdistrict and condition 2017

Kecamatan / Subdistrict	Kondisi Baik / Find	Rusak Berat / Heavy Broken
(1)	(2)	(3)
01. Sangir	1	-
02. Sangir Jujan	-	-
03. Sangir Balai Janggo	-	-
04. Sangir Batang Hari	-	-
05. Sungai Pagu	191	18
06. Pauh Duo	200	14
07. Koto Parik Gadang Diateh	-	-
Jumlah / Total	392	32

Sumber : Dinas Pertanian Kab.Solok Selatan

Source : Agriculture Extension Service of Solok Selatan Regency

Tabel 5.1.16 Banyaknya Alat Panen Gabah dan Palawija 2017
 Table Number of Paddy and Secondary Food Harvesting Tools 2017

Kecamatan / Subdistrict	Sabit Bergerigi / Serrated Sickle	Reaper	Combine Harvester	
(1)	(2)	(3)	(4)	
01. Sangir	7	-	-	
02. Sangir Jujuan	621	-	-	
03. Sangir Balai Janggo	-	-	-	
04. Sangir Batang Hari	-	-	-	
05. Sungai Pagu	-	-	2	
06. Pauh Duo	40	-	-	
07. Koto Parik Gadang Diateh	20	-	1	
Jumlah / Total	2017	688	-	3

Sumber : Dinas Pertanian Kab.Solok Selatan

Source : Agriculture Extension Service of Solok Selatan Regency

Tabel 5.1.17 Luas Lahan Sawah Menurut Jenis Pengairan dan Kecamatan 2017
 Table Area of Wet Land by Type of Irrigation and Subdistrict 2017

Kecamatan / Subdistrict	Irigasi / Irrigation			Tadah Hujan / Rain Fed			
	Satu kali/ Once	Dua kali/ Twice	Tiga kali/ Three times	Satu kali/ Once	Dua kali/ Twice	Tiga kali/ Three times	
(1)	(2)	(3)	(4)	(5)	(6)	(7)	
01. Sangir	-	644	2044	122	-	-	
02. Sangir Jujuan	-	191	571	74	-	-	
03. Sangir Balai Janggo	-	-	-	-	20	15	
04. Sangir Batang Hari	-	129	327	15	-	-	
05. Sungai Pagu	-	615	1456	-	-	-	
06. Pauh Duo	-	683	1388	-	-	-	
07. Koto Parik Gadang Diateh	-	564	1367	-	-	-	
Jumlah / Total	2017	-	2826	7153	211	-	-

Sumber : Dinas Pertanian Kab.Solok Selatan

Source : Agriculture Extension Service of Solok Selatan Regency

Tabel 5.1.18 Luas Panen, Produksi, dan Produktivitas Padi (Padi Sawah dan Padi Ladang) Menurut Kecamatan di Kabupaten Solok Selatan 2017
 Harvest Area, Production, and Productivity of Rice (Rice Paddies and Paddy Fields) by Subdistrict in Solok Selatan Regency, 2017

Kecamatan / Subdistrict	Padi Sawah/ Rice Paddies			Padi Ladang/ Paddy Fields		
	Luas Panen/ Harvested Area (ha)	Produksi/ Production (ton)	Produkti vitas (kuintal/ ha)	Luas Panen/ Harvest ed Area (ha)	Produksi/ Production (ton)	Produkti vitas (kuintal /ha)
(1)	(2)	(3)	(4)	(5)	(6)	(7)
1. Sangir	7459	40724	54.81	722	34042	47.15
2. Sangir Jujan	2130	11882	54.81	-	-	-
3. Sangir Balai Janggo	82	467	54.81	-	-	-
4. Sangir Batang Hari	1268	6964	54.81	-	-	-
5. Sungai Pagu	5547	31048	54.81	-	-	-
6. Pauh Duo	5632	28132	54.81	-	-	-
7. Koto Parik Gadang Diateh	5212	28530	54.81	-	-	-
Solok Selatan	27330	147747	54.81	722	34042	471.50

Sumber : Dinas Pertanian Kabupaten Solok Selatan

Source : Agriculture Extension Service of Solok Selatan Regency

Tabel 5.1.19 Luas Panen, Produksi, dan Produktivitas Jagung dan Kedelai Menurut Kecamatan di Kabupaten Solok Selatan 2017
Harvest Area, Production, and Productivity of Corn and Soy bean by Subdistrict in Solok Selatan Regency, 2017

Kecamatan / Subdistrict	Jagung/ Corn			Kedelai/ Soy bean		
	Luas Panen/ Harvest ed Area (ha)	Produksi/ Production (ton)	Produkti vitas (kuintal/ ha)	Luas Panen/ Harvest ed Area (ha)	Produksi/ Production (ton)	Produkti vitas (kuintal/ ha)
(1)	(2)	(3)	(4)	(5)	(6)	(7)
1. Sangir	11684	77413	67.07	-	-	-
2. Sangir Jujuan	393	2635	67.07	-	-	-
3. Sangir Balai Janggo	366	2440	67.07	-	-	-
4. Sangir Batang Hari	1,377	9236	67.07	-	-	-
5. Sungai Pagu	59	396	67.07	7	10	13.60
6. Pauh Duo	518	3474	67.07	1	1	13.60
7. Koto Parik Gadang Diateh	40	268	67.07	1	1	13.60
Solok Selatan	14,437	95862	66.40	9	12	13.60

Sumber : Dinas Pertanian Kabupaten Solok Selatan

Source : Agriculture Extension Service of Solok Selatan Regency

Tabel 5.1.20 Luas Panen, Produksi, dan Produktivitas Kacang Tanah dan Kacang Hijau Menurut Kecamatan di Kabupaten Solok Selatan 2017
Harvest Area, Production, and Productivity of Peanuts and Green beans by Subdistrict in Solok Selatan Regency, 2017

Kecamatan / Subdistrict	Kacang Tanah/ Peanuts			Kacang Hijau/ Green beans		
	Luas Panen/ Harvested Area (ha)	Produksi/ Production (ton)	Produktivitas (kuintal/ ha)	Luas Panen/ Harvested Area (ha)	Produksi/ Production (ton)	Produktivitas (kuintal/ ha)
(1)	(2)	(3)	(4)	(5)	(6)	(7)
1. Sangir	264	739.0	28.01	-	-	-
2. Sangir Jujuan	84	235.0	28.01	11	14	11.80
3. Sangir Balai Janggo	31	87	28.01	-	-	-
4. Sangir Batang Hari	35	98.0	28.01	-	-	-
5. Sungai Pagu	44	123.0	28.01	3	4	11.80
6. Pauh Duo	53	148.0	28.01	2	1	11.80
7. Koto Parik Gadang Diateh	10	28.0	28.01	-	-	-
Solok Selatan	521	1,458.0	11.80	16	19	12.80

Sumber : Dinas Pertanian Kabupaten Solok Selatan

Source : Agriculture Extension Service of Solok Selatan Regency

Tabel 5.1.21 Luas Panen, Produksi, dan Produktivitas Ubi Kayu dan Ubi Jalar Menurut Kecamatan di Kabupaten Solok Selatan 2017
Harvest Area, Production, and Productivity of cassava and sweet potato by Subdistrict in Solok Selatan Regency, 2017

Kecamatan / Subdistrict	Ubi Kayu/ Cassava			Ubi Jalar/ Sweet Potato		
	Luas Panen/ Harvested Area (ha)	Produksi/ Production (ton)	Produkti vitas (kuintal/ ha)	Luas Panen/ Harvest ed Area (ha)	Produksi/ Production (ton)	Produkti vitas (kuintal /ha)
(1)	(2)	(3)	(4)	(5)	(6)	(7)
1. Sangir	67	1662.0	24.80	49	1009	
2. Sangir Jujan	20	496.0	24.80	16	330	
3. Sangir Balai Janggo	33	818.0	24.80	27	556	
4. Sangir Batang Hari	-	-	-	-	-	-
5. Sungai Pagu	19	471.0	24.80	13	268	
6. Pauh Duo	11	273.0	24.80	4	84	
7. Koto Parik Gadang Diateh	-	-	-	-	-	-
Solok Selatan	150	3720.0	321.35	109	2247	206.15

Sumber : Dinas Pertanian Kabupaten Solok Selatan

Source : Agriculture Extension Service of Solok Selatan Regency

Tabel 5.1.22 Luas Panen Tanaman Sayuran Menurut Kecamatan dan Jenis Sayur di Kabupaten Solok Selatan (ha), 2017
Harvested Area of Vegetable Crops by Subdistrict and Types of Vegetables in Solok Selatan Regency (ha), 2017

Kecamatan / Subdistrict	Bawang Merah / Shallot	Cabe / Chili Pepper	Kentang/ Potatoes	Kubis/ Cabb age	Wortel/ Carrot	Petsai	Lainnya/ Others
(1)	(2)	(3)	(4)	(5)	(6)	(7)	(8)
1. Sangir	203	288	205	66	0	0	0
2. Sangir Jujuan	0	36	0	0	0	0	0
3. Sangir Balai Janggo	0	27	0	0	0	0	0
4. Sangir Batang Hari	0	18	0	0	0	0	0
5. Sungai Pagu	28	22	0	0	0	0	0
6. Pauh Duo	75	92	1	0	0	7	0
7. Koto Parik Gadang Diateh	176	85	0	0	0	0	0
Solok Selatan	482	568	206	66	0	7	0

Sumber : Dinas Pertanian Kabupaten Solok Selatan

Source : *Agriculture Extension Service of Solok Selatan Regency*

Tabel 5.1.23 Produksi Tanaman Sayuran Menurut Kecamatan dan Jenis Sayur di Kabupaten Solok Selatan (Kw), 2017
Vegetable Crop Production and Types of Vegetables by Subdistrict in Solok Selatan Regency (Kw), 2017

Kecamatan / Subdistrict	Bawang Merah / Shallot	Cabe / Chili Pepper	Kentang/ Potatoes	Kubis/ Cabba ge	Wortel/ Carrot	Petai	Lainnya/ Others
(1)	(2)	(3)	(4)	(5)	(6)	(7)	(8)
1. Sangir	2139	2187.6	6630	#####	0	0	0
2. Sangir Jujuan	0	40.1	0	0	0	0	0
3. Sangir Balai Janggo	0	82.8	0	0	0	0	0
4. Sangir Batang Hari	0	13.7	0	0	0	0	0
5. Sungai Pagu	93.4	61.6	0	0	0	0	0
6. Pauh Duo	224.6	832	8	0	12.1	0	0
7. Koto Parik Gadang Diateh	2129.2	232.8	0	0	0	0	0
Solok Selatan	4586.2	3450.6	6638	2236	12.1	0	0

Sumber : Dinas Pertanian Kabupaten Solok Selatan

Source : Agriculture Extension Service of Solok Selatan Regency

Tabel 5.1.24 Produksi Buah-Buahan Menurut Kecamatan dan Jenis Buah di Kabupaten Solok Selatan (ton), 2017
Fruit Production and Types of Fruit by Subdistrict in Solok Selatan Regency (ton), 2017

Kecamatan / Subdistrict	Mangga/ Manggo	Durian	Jeruk/ Orange	Pisang/ Banana	Pepaya/ Papaya	Nanas/ Pine- apple	Lainnya/ Others
(1)	(2)	(3)	(4)	(5)	(6)	(7)	(8)
1. Sangir	0	0	5084	658.8	252.7	9.1	0
2. Sangir Jujan	1.6	2.8	12.1	39.2	32.4	1.1	0
3. Sangir Balai Janggo	2.6	4.8	3.2	3.2	4.8	0.4	0
4. Sangir Batang Hari	1.7	60	6.5	66	25	4.6	0
5. Sungai Pagu	0	0	40.8	23.5	6.4	1.1	0
6. Pauh Duo	50	91.2	1657.2	261.9	195	2.9	0
7. Koto Parik Gadang Diateh	9.5	9.8	303.2	12.8	79.7	3	0
Solok Selatan	65.4	168.6	7,107.0	1,052.6	596.0	22.2	0.0

Sumber : Dinas Pertanian Kabupaten Solok Selatan

Source : *Agriculture Extension Service of Solok Selatan Regency*

Tabel 5.2.1 Luas dan Produksi Tanaman Perkebunan Rakyat
 Menurut Kecamatan dan Jenis Komoditi 2017
*Planted Area and Production of Smallholder Estate
 by Subdistrict and Kind of Crops 2017*

Kecamatan / Subdistrict	Karet / Rubber		Kelapa / Coconut		Kayumanis/Cassiavera		
	Luas/ Area (Ha)	Produksi/ Production (kg)	Luas/ Area (Ha)	Produksi/ Production (kg)	Luas/ Area (Ha)	Produksi/ Production (kg)	
(1)	(2)	(3)	(4)	(5)	(6)	(7)	
01. Sangir	1 085	850550	298	269007	416	379939	
02. Sangir Jujuan	4 219	3161487	385	348555	739	624259	
03. Sangir Balai Janggo	3 324	2291634	97	87546	208	159059	
04. Sangir Batang Hari	5 176	3672986	203	180473	91	59692	
05. Sungai Pagu	1 017	808873	390	354241	70	51083	
06. Pauh Duo	1 064	816112	242	213669	87	63113	
07. Koto Parik Gadang Diateh	821	624726	197	169371	38	23943	
Jumlah / Total	2017	16 203	12226368	1 812	1622 862	1 649	1361 088

Sumber : Dinas Pertanian Kabupaten Solok Selatan

Source : Agriculture Extension Service of Solok Selatan Regency

Lanjutan Tabel 5. 2. 1
Continued Table 5. 2. 1

Kecamatan / Subdistrict	Cengkeh/Clove		Pinang/Areca		Aren / Aren		Pala/Nutmeg	
	Luas/ Area (Ha)	Produksi/ Production (kg)	Luas/ Area (Ha)	Produksi/ Production (kg)	Luas/ Area (Ha)	Produksi/ Production (kg)	Luas/ Area (Ha)	Produksi/ Production (kg)
(1)	(8)	(9)	(10)	(11)	(12)	(13)	(14)	(15)
01. Sangir	-	-	79	41510	1	-	-	-
02. Sangir Jujan	8	1459	246	142813	7	5462	-	-
03. Sangir Balai Janggo	-	-	62	27622	-	-	-	-
04. Sangir Batang Hari	8	1099	112	61916	8	5458	-	-
05. Sungai Pagu	11	1822	147	86705	1	-	-	-
06. Pauh Duo	-	-	192	111776	-	-	-	-
07. Koto Parik Gadang Diateh	-	-	60	30370	7	5460	-	-
Jumlah / Total	27	4 380	898	502 712	24	16 380	-	-

Bersambung / To be Continued

Lanjutan Tabel 5. 2. 1
Continued Table 5. 2. 1

Kecamatan / Subdistrict	Kopi Arabicca		Kopi Robusta		Merica / Pepper	
	Luas/ Area (Ha)	Produksi/ Production (kg)	Luas/ Area (Ha)	Produksi/ Production (kg)	Luas/ Area (Ha)	Produksi/ Production (kg)
(1)	(16)	(17)	(18)	(19)	(20)	(21)
01. Sangir	280	224052	338	195248	-	-
02. Sangir Jujuan	-	-	816	417130	-	-
03. Sangir Balai Janggo	-	-	189	116272	-	-
04. Sangir Batang Hari	-	-	596	344693	-	-
05. Sungai Pagu	-	-	254	139718	-	-
06. Pauh Duo	17	9684	793	422481	-	-
07. Koto Parik Gadang Diateh	9	4140	293	140785	-	-
Jumlah / 2017 Total	306	237 876	3 279	1776 327	-	-

Bersambung / To be Continued

Lanjutan Tabel 5. 2. 1
Continued Table 5. 2. 1

Kecamatan / Subdistrict	Laos / <i>Galingale</i>		Kemiri / <i>Walnut</i>		Teh / <i>Tea</i>	
	Luas/ Area (Ha)	Produksi/ Production (kg)	Luas/ Area (Ha)	Produksi/ Production (kg)	Luas/ Area (Ha)	Produksi/ Production (kg)
(1)	(22)	(23)	(24)	(25)	(26)	(27)
01. Sangir	-	-	-	-	-	-
02. Sangir Jujuan	-	-	-	-	-	-
03. Sangir Balai Janggo	-	-	-	-	-	-
04. Sangir Batang Hari	-	-	-	-	-	-
05. Sungai Pagu	-	-	-	-	-	-
06. Pauh Duo	-	-	-	-	-	-
07. Koto Parik Gadang Diateh	-	-	-	-	-	-
Jumlah / 2017 <i>Total</i>	-	-	-	-	-	-

Bersambung / *To be Continued*

Lanjutan Tabel 5. 2. 1
Continued Table 5. 2. 1

Kecamatan / Subdistrict	Jahe / <i>Ginger</i>		Coklat / <i>Cocoa</i>		Gardamunggu	
	Luas/ Area (Ha)	Produksi/ Production (kg)	Luas/ Area (Ha)	Produksi/ Production (kg)	Luas/ Area (Ha)	Produksi/ Production (kg)
(1)	(28)	(29)	(30)	(31)	(32)	(33)
01. Sangir	-	-	309	149137	94	19537
02. Sangir Jujan	-	-	440	162213	125	26302
03. Sangir Balai Janggo	-	-	156	76600	27	5123
04. Sangir Batang Hari	-	-	599	266517	86	16791
05. Sungai Pagu	-	-	254	107530	69	13022
06. Pauh Duo	-	-	310	128301	65	11240
07. Koto Parik Gadang Diateh	-	-	338	149062	211	47521
Jumlah / 2017 Total	-	-	2 406	1039 360	677	139 536

Bersambung / To be Continued

Lanjutan Tabel 5. 2. 1
Continued Table 5. 2. 1

Kecamatan / Subdistrict	Kelapa Sawit		Jarak		Lainnya / Others	
	Luas/ Area (Ha)	Produksi/ Production (kg)	Luas/ Area (Ha)	Produksi/ Production (kg)	Luas/ Area (Ha)	Produksi/ Production (kg)
(1)	(34)	(35)	(36)	(37)	(38)	(39)
01. Sangir	336	630913	-	-	-	-
02. Sangir Jujuan	552	1049591	-	-	-	-
03. Sangir Balai Janggo	685	1277256	-	-	-	-
04. Sangir Batang Hari	692	1275240	-	-	-	-
05. Sungai Pagu	-	-	-	-	-	-
06. Pauh Duo	-	-	-	-	-	-
07. Koto Parik Gadang Diateh	-	-	-	-	-	-
Jumlah / 2017 Total	2 265	4233 000	-	-	-	-

Sumber : Dinas Pertanian Kabupaten Solok Selatan

Source : Agriculture Extension Service of Solok Selatan Regency

Tabel 5.2.2 Jumlah Petani (KK) Perkebunan Menurut Jenis Komoditi dan Kecamatan 2017
Number of Estate Farmers by Kind Of Comodity and Subdistrict 2017

Kecamatan / Subdistrict	Kayu- Ceng-							
	Karet/ Rubber	Kelapa/ Coconut	manis/ Casia- vera	keh/ Clove	Pinang/ Areca	Enau/ Enau/	Pala/ Nut-	K o p i/ Arabicca meg
(1)	(2)	(3)	(4)	(5)	(6)	(7)	(8)	(9)
01. Sangir	529	636	475	-	188	3	-	40
02. Sangir Jujuan	2 308	750	1799	8	507	22	-	-
03. Sangir Balai Janggo	1 266	326	433	-	212	-	-	-
04. Sangir Batang Hari	2 618	510	1804	7	160	24	-	-
05. Sungai Pagu	526	760	552	9	276	2	-	-
06. Pauh Duo	519	615	328	-	501	-	-	4
07. Koto Parik Gadang Diateh	489	522	301	-	114	14	-	3
Jumlah / Total	8 255	4 119	5 692	24	1 958	65	-	47

Bersambung / To be Continued

Lanjutan Tabel 5. 2. 2
Continued Table 5. 2. 2

Kecamatan / Subdistrict	Kopi Robusta	Merica/ Pepper	Laos/ Galingale	Kemiri/Teh/ Walnut Tea	Jahe/ Ginger	Coklat/ Cocoa	Garda- munggu	Kelapa sawit	
(1)	(10)	(11)	(12)	(13)	(14)	(15)	(16)	(17)	(18)
01. Sangir	208	-	-	-	-	-	186	37	65
02. Sangir Jujuan	782	-	-	-	-	-	312	38	193
03. Sangir Balai Janggo	97	-	-	-	-	-	82	24	435
04. Sangir Batang Hari	569	-	-	-	-	-	394	30	538
05. Sungai Pagu	169	-	-	-	-	-	190	32	-
06. Pauh Duo	782	-	-	-	-	-	183	38	-
07. Koto Parik Gadang Diater	181	-	-	-	-	-	178	56	-
Jumlah / Total	2 788	-	-	-	-	-	1 525	255	1 231

Sumber : Dinas Pertanian Kabupaten Solok Selatan

Source : Agriculture Extension Service of Solok Selatan Regency

Tabel 5.3.1 Luas Kawasan Hutan Menurut Fungsinya 2017
 Table 5.3.1 Forest Area by Function 2017

Jenis Hutan / Kind of Forest	Luas / Area (Ha)	Persentase dari Luas Kabupaten / Percentage of Regency Area
(1)	(2)	(3)
01. Hutan P P A / Natural Preserves	66 287.00	19.81
02. Hutan Lindung / Protected Forest	61 332.00	23.46
03. Hutan Produksi Terbatas / United Production Forest	53 606.00	14.93
04. Hutan Produksi / Production Forest	12 240.00	3.63
05. Hutan Produksi yang Dapat Dikonversikan / Convertible Production Forest	19 356.00	5.50
06. Lainnya / Others (APL)	121 799.00	34.12
Jumlah / Total	334 620.00	100.00

Sumber : Dinas Kehutanan Kabupaten Solok Selatan
 Source : Forestry Extension Service of Solok Selatan Regency

Tabel 5.3.2 Produksi hasil Hutan Non HPH Menurut Jenisnya per bulan 2017
 Table 5.3.2 Monthly Volume Of The Forestry Products Produced By Non HPH Holders By Kind of Product 2017

Bulan / Month	Kayu Olahan (m 3)	Log	BBS	Hasil Hutan Lainnya / Others Kinds Of Forestry Product		
				Manau /Strong Ratan (Btg)	Rotan (Ton)	Tabu-Tabu (Btg)
				(1)	(2)	(3)
01. Januari / January	-	-	-	-	-	-
02. Pebruari / February	-	-	-	-	-	-
03. Maret / March	-	-	-	-	-	-
04. April / April	-	-	-	-	-	-
05. Mei / May	-	-	-	-	-	-
06. Juni / June	-	-	-	-	-	-
07. Juli / July	-	-	-	-	-	-
08. Agustus / Augustus	-	-	-	-	-	-
09. September/ September	-	-	-	-	-	-
10. Oktober / October	-	-	-	-	-	-
11. November / November	-	-	-	-	-	-
12. Desember / December	-	-	-	-	-	-
Jumlah / 2017	-	-	-	-	-	-

Bersambung / To be Continued

Lanjutan Tabel 5.3.2
Continued Table 5.3.2

Bulan / Month	Hasil Hutan Lainnya / Others Kinds Of Forestry Product			
	Sarang Burung Layang / Birds Nest (Ton) *	Getah Pinus (Kg)	Kulit Kayu / Tree Bark (Ton)	Damar/ Damar (Kg)
(1)	(8)	(9)	(10)	(11)
01. Januari / January	600.00	-	-	-
02. Pebruari / February	-	-	-	-
03. Maret / March	-	-	-	-
04. April / April	-	-	-	-
05. Mei / May	500.00	-	-	-
06. Juni / June	-	-	-	-
07. Juli / July	-	-	-	-
08. Agustus / Augustus	-	-	-	-
09. September/ September	400.00	-	-	-
10. Oktober / October	-	-	-	-
11. November / November	-	-	-	-
12. Desember / December	400.00	-	-	-
Jumlah / 2017 Total	1 900.00	-	-	-

Sumber : Dinas Kehutanan Kabupaten Solok Selatan
Source : Forestry Service of Solok Selatan Regency

Tabel 5.3.3 Luas Reboisasi yang Berhasil dan Gagal Tahun 2017
 Table Successful and Failed Area of Reforestation Year 2017

Tahun / Year	Luas Reboisasi Reboitation Area (Ha)	Berhasil Success (Ha)	Gagal / Terbakar Failed / Fire (Ha)
(1)	(2)	(3)	(4)
01. Sangir	-	-	-
02. Sangir Jujan	-	-	-
03. Sangir Balai Janggo	-	-	-
04. Sangir Batang Hari	-	-	-
05. Sungai Pagu	-	-	-
06. Pauh Duo	-	-	-
07. Koto Parik Gadang Diateh	-	-	-
Jumlah / 2017 Total	-	-	-

Sumber : Dinas Kehutanan Kabupaten Solok Selatan
 Source : Forestry Service of Solok Selatan Regency

Tabel 5.4.1 Populasi Ternak Besar / Kecil Menurut Jenisnya dan Kecamatan 2017
 Table The Population of Livestock by Its Variety and Subdistrict 2017

Kecamatan / Subdistrict	Jenis Ternak / Variety of Livestock				
	Sapi / Cattle	Kerbau / Buffalo	Kuda / Horse	Kambing / Goat	
(1)	(2)	(3)	(4)	(5)	
01. Sangir	2 311	1 373	0	3 049	
02. Sangir Jujuan	1 474	1 665	0	1 174	
03. Sangir Balai Janggo	3 511	847	0	854	
04. Sangir Batang Hari	376	1 505	0	1 686	
05. Sungai Pagu	440	270	0	478	
06. Pauh Duo	1 031	745	0	950	
07. Koto Parik Gadang Diateh	901	322	0	726	
Jumlah / Total	2017	10 044	6 727	0	8 917

Sumber : Dinas Pertanian Kabupaten Solok Selatan

Source : Agriculture Extension Service of Solok Selatan Regency

Tabel 5.4.2 Populasi Ternak Unggas Menurut Jenis Ternak dan Kecamatan 2017
 Table Population its variety of Poultry and Subdistrict 2017

Kecamatan / Subdistrict	Jenis Ternak / Variety of Poultry					
	Ayam Ras Petelur/Layer	Ayam ras Pedaging/Broiller	Ayam Buras/ Village hen	Itik / Duck	Puyuh/ Quill	
(1)	(2)	(3)	(4)	(5)	(6)	
01. Sangir	3 500	16 782	22 869	8 427	0	
02. Sangir Jujan	0	4 423	7 839	1 213	0	
03. Sangir Balai Janggo	0	0	3 146	1 053	0	
04. Sangir Batang Hari	0	0	12 568	572	0	
05. Sungai Pagu	0	17 090	18 309	5 515	0	
06. Pauh Duo	1 500	7 450	13 834	5 922	0	
07. Koto Parik Gadang Diateh	0	38 134	14 423	7 424	3 821	
Jumlah / Total	2017	0	83 879	92 988	30 126	3 821

Sumber : Dinas Pertanian Kabupaten Solok Selatan

Source : Agriculture Extension Service of Solok Selatan Regency

Tabel 5.4.3 Banyaknya Rumahtangga Pemelihara ternak Menurut Kecamatan dan Jenis Ternak 2017
Number of Households who Cultivative Livestock by Subdistrict and Its Variety 2017

Kecamatan / Subdistrict	Jenis Ternak / Variety of Livestock				
	Sapi / Cattle	Kerbau / Buffalo	Kuda / Horse	Kambing / Goat	
(1)	(2)	(3)	(4)	(5)	
01. Sangir	763	665	0	664	
02. Sangir Jujan	645	746	0	267	
03. Sangir Balai Janggo	930	222	0	260	
04. Sangir Batang Hari	188	661	0	251	
05. Sungai Pagu	120	126	0	212	
06. Pauh Duo	342	218	0	218	
07. Koto Parik Gadang Diateh	530	142	0	207	
Jumlah / Total	2017	3518	2780	0	2079

Sumber : Dinas Pertanian Kabupaten Solok Selatan

Source : Agriculture Extension Service of Solok Selatan Regency

Tabel 5.4.4 Banyaknya Rumahtangga Budidaya Ternak Unggas
 Menurut Kecamatan & Jenis Ternak 2017
*Number of Households who Cultivate Poultry by Subdistrict and
 Its Variety 2017*

Kecamatan / Subdistrict	Jenis Ternak / Variety of Poultry					
	Ayam Ras Petelur Layer	Ayam Ras Pedaging Broiller	Ayam Buras Village hen	Itik / Duck	Puyuh / Quill	
(1)	(2)	(3)	(4)	(5)	(6)	
01. Sangir	2	10	1 920	293	2	
02. Sangir Jujan	0	3	377	391	0	
03. Sangir Balai Janggo	0	0	348	292	0	
04. Sangir Batang Hari	0	0	684	295	0	
05. Sungai Pagu	0	5	1 275	103	0	
06. Pauh Duo	1	0	848	223	0	
07. Koto Parik Gadang Diateh	0	6	815	40	0	
Jumlah / Total	2017	3	24	6267	1637	2

Sumber : Dinas Pertanian Kabupaten Solok Selatan

Source : Agriculture Extension Service of Solok Selatan Regency

Tabel 5.4.5 Jumlah Pemotongan Ternak yang Dipotong Didalam & Diluar RPH Menurut Jenis Ternak 2017
Number of Slaughtered Livestock Inside & Outside RPH by Its Variety 2017

Kecamatan / Subdistrict	Jumlah T P H	S a p i / C a t t l e		Kerbau / Buffalo		
		Jantan / M a l e	Betina / F e m a l e	Jantan / M a l e	Betina / F e m a l e	
(1)	(2)	(3)	(4)	(5)	(6)	
01. Sangir	2	88	98	23	43	
02. Sangir Jualan	1	37	44	13	0	
03. Sangir Balai Janggo	0	9	7	0	0	
04. Sangir Batang Hari	0	2	7	0	0	
05. Sungai Pagu	3	127	128	62	74	
06. Pauh Duo	0	19	17	0	0	
07. Koto Parik Gadang Diateh	1	22	26	7	3	
Jumlah / Total	2017	7	304	327	105	120

Sumber : Dinas Pertanian Kabupaten Solok Selatan

Source : Agriculture Extension Service of Solok Selatan Regency

Tabel 5.4.6 Jumlah Produksi Telur Unggas Menurut Jenisnya (Kg) 2015 - 2017
 Table 5.4.6 Production of Poultry Egg by Its Variety (Kg) 2015 - 2017

Jenis Ternak/ Variety of Poultry	Tahun / Year		
	2015	2016	2017
(1)	(2)	(3)	(4)
01. Ayam Buras/ Village Hen	55 741	38 515	39 055
02. Ayam Ras Petelur/ Layer	23 130	28 620	31 800
03. Itik/ Duck	0	132 176	137 374
04. Puyuh/ Quill	0	36 480	17 424
Jumlah/ Total	78 871	235 791	225 653

Sumber : Dinas Pertanian Kabupaten Solok Selatan

Source : Agriculture Extension Service of Solok Selatan Regency

Tabel 5.4.7 Jumlah Produksi Daging Menurut Jenis Ternak (Kg) 2016 - 2017
 Table Production of Livestock Meat by Its Variety (Kg) 2016 - 2017

Jenis Ternak/ Variety of Poultry	Jenis Ternak / Variety of Livestock	
	2016	2017
(1)	(2)	(3)
01. Sapi potong/ Beef Cattle	377 520	377 960
02. Kerbau/ Buffalo	61 225	62 775
03. Kambing/ Goat	14 650	9 975
04. Ayam Buras/ Village Hen	98 352	99 730
05. Ayam Ras Petelur/ Layer	1 856	2 063
06. Ayam Ras Pedaging/ Broiler	407 013	415 201
07. Itik/Duck	11 956	12 427
08. Puyuh	0	0
Jumlah/ Total	972 572	980 131

Sumber : Dinas Pertanian Kabupaten Solok Selatan

Source : Agriculture Extension Service of Solok Selatan Regency

Tabel 5.5.1 Luas dan Produksi Ikan Menurut jenis Usaha Perikanan 2017
Table 5.5.1 *Area of Catching Acreage And Production of Fish by Location of Fish Cultivation 2017*

Jenis Usaha Perikanan / <i>Location Of Fish Cultivation</i>	Luas Areal	Produksi / <i>Production</i>
	Penangkapan / <i>Area of Catching</i> (Ha)	
(1)	(2)	(3)
1. Di Kolam / <i>Water Pond</i>	260.00	987.64
2. Di Sawah / <i>Paddy field</i>	42.00	19.15
3. Di Danau / <i>Lake</i>	-	-
4. Di Telaga / <i>Small Lake</i>	-	-
5. Di Sungai <i>River</i>	0.55	10.21
6. Di Rawa <i>Swamp</i>	-	-
Jumlah / <i>Total</i>	2017	302.55
		1017.00

Sumber : Dinas Perikanan & Ketahanan Pangan Kab. Solok Selatan

Source : *Fisheries Extension Service of Solok Selatan Regency*

Tabel 5.5.2 Jumlah Produksi Perikanan Darat dan Budidaya Dikolam dan Disawah Menurut Jenisnya 2017
Volume of Production of Freshwater Fish Cultivation In Water Pond And Rice Field By Kind Of Fish 2017

Jenis Ikan / Kind of Fish	Kolam/ Water Pond		Sawah/ Rice Field		Keramba / Woven Baske	
	Produksi/ Production (Ton)	Nilai/ Value (Rp 000)	Produksi/ Production (Ton)	Nilai/ Value (Rp 000)	Produksi Production (Ton)	Nilai/ Value (Rp 000)
(1)	(2)	(3)	(4)	(5)	(6)	(7)
01. Mas / Rayo/ Gold Fish	515.96	-	10.50	-	4.45	-
02. Tawas	-	-	-	-	-	-
03. Nilam	-	-	-	-	-	-
04. Garing	-	-	-	-	-	-
05. Lampan	-	-	-	-	-	-
06. Bilih	-	-	-	-	-	-
07. Mujair	-	-	-	-	-	-
08. Nila	469.36	-	-	-	-	-
09. Gurami	1.34	-	-	-	-	-
10. Sepat	-	-	-	-	-	-
11. Lele	.98	-	-	-	-	-
12. Gabus	-	-	-	-	-	-
13. Lainnya	-	-	-	-	-	-
Jumlah / 2017	987.64	-	10.50	-	4.45	-
<i>Total</i>						

Sumber : Dinas Perikanan & Ketahanan Pangan Kab. Solok Selatan
 Source : Fisheries Extension Service of Solok Selatan Regency

Tabel 5.5.3 Jumlah Produksi Perikanan Darat di Perairan Umum
 Menurut Jenisnya dan Nilainya 2017
*Volume And Value Of Production Of Freshwater Fish Cultivation
 In Public Waters By Kind Of Fish 2017*

Jenis Ikan / Kind of Fish	Danau / Lake		Sungai / River		Telaga/Small Lake	
	Produksi/ Production (Ton)	Nilai/ Value (Rp 000)	Produksi/ Production (Ton)	Nilai/ Value (Rp 000)	Produksi/ Production (Ton)	Nilai/ Value (Rp 000)
(1)	(2)	(3)	(4)	(5)	(6)	(7)
01. Mas / Rayo/ Gold Fish	-	-	92.34	-	-	-
02. Tawa s	-	-	-	-	-	-
03. Nilam	-	-	-	-	-	-
04. Garing	-	-	198.57	-	-	-
05. Lampan/	-	-	110.70	-	-	-
06. Bilih	-	-	-	-	-	-
07. Mujair	-	-	-	-	-	-
08. Nila	-	-	36.52	-	-	-
09. Gurami	-	-	-	-	-	-
10. Sepat	-	-	-	-	-	-
11. Lele	-	-	-	-	-	-
12. Gabus/Tilak	-	-	108.22	-	-	-
13. Lainnya	-	-	102.76	-	-	-
Jumlah / 2017	-	-	649.11	-	-	-
<i>Total</i>						

Bersambung / To be Continued ...

Lanjutan Tabel 5. 5. 3

Continued Table 5. 5. 3

Jenis Ikan / <i>Kind of Fish</i>	Rawa - Rawa/ <i>Swamp</i>		Jumlah / <i>Total</i>	
	Produksi/ <i>Production</i>	Nilai/ <i>Value</i>	Produksi <i>Production</i>	Nilai <i>Value</i>
	(Ton)	(Rp 000)	(Ton)	(Rp 000)
(1)	(8)	(9)	(10)	(11)
01. Mas / Rayo/ <i>Gold Fish</i>	-	-	92.34	-
02. Tawas	-	-	-	-
03. Nilam	-	-	-	-
04. Garing	-	-	198.57	-
05. Lampan	-	-	110.70	-
06. Bilih	-	-	-	-
07. Mujair	-	-	-	-
08. Nila	-	-	36.52	-
09. Gurami	-	-	-	-
10. Sepat	-	-	-	-
11. Lele	-	-	-	-
12. Gabus	-	-	108.22	-
13. Lainnya	-	-	102.76	-
Jumlah / 2017 <i>Total</i>			649.11	

Sumber : Dinas Perikanan & Ketahanan Pangan Kab. Solok Selatan

Source : Fisheries Extension Service of Solok Selatan Regency

Tabel 5.5.4 Luas Areal Penangkapan Ikan Darat Pada Budidaya dan di Perairan Umum Menurut Kecamatan (Ha) 2017
Area Of Catching Acreage Of Freshwater Fish By Location And Subdistrict (Ha) 2017

Kecamatan / Subdistrict	B u d i d a y a / Cultivating Place			Perairan Umum / Open Waters		
	Kolam / ter Pond	Wa Sawah/ dy field	Pad Danau/ Lake	Sungai/ River	Telaga/ Small Lake	Rawa/ Swamp
(1)	(2)	(3)	(4)	(5)	(6)	(7)
01. Sangir	-	-	-	-	25.10	-
02. Sangir Jujan	-	-	-	-	19.60	-
03. Sangir Balai Janggo	-	-	-	-	12.05	-
04. Sangir Batang Hari	-	-	-	-	67.18	-
05. Sungai Pagu	-	-	-	-	22.20	-
06. Pauh Duo	-	-	-	-	16.15	-
07. Koto Parik Gadang Diateh	-	-	-	-	27.10	-
Jumlah / Total	0.00	0.00	-	-	-	-

Sumber : Dinas Perikanan & Ketahanan Pangan Kab. Solok Selatan
 Source : Fisheries Extension Service of Solok Selatan Regency

Tabel 5.5.5 Banyaknya Petani Budidaya Ikan Menurut Kecamatan 2017
 Table Number of Freshwater Fisherman by Subdistrict 2017

Kecamatan / Subdistrict	P e n u h / Full Time	Sambilan Utama / Main Part Time	Sambilan Tambahan/ Part Time	Jumlah / Total	
(1)	(2)	(3)	(4)	(5)	
01. Sangir	-	945	-	945	
02. Sangir Jujuan	-	220	-	220	
03. Sangir Balai Janggo	-	242	-	242	
04. Sangir Batang Hari	-	72	-	72	
05. Sungai Pagu	-	822	-	822	
06. Pauh Duo	-	591	-	591	
07. Koto Parik Gadang Diateh	-	645	-	645	
Jumlah / Total	2017	-	3537	-	3537

Sumber : Dinas Perikanan & Ketahanan Pangan Kab. Solok Selatan

Source : Fisheries Extension Service of Solok Selatan Regency

Tabel 5.5.6 Banyaknya Nelayan Penangkap Ikan di Perairan Umum Menurut Kecamatan 2017
Number of Open Waters Fisherman by Subdistrict 2017

Kecamatan / Subdistrict	Penuh/ Full Time	Sambilan Utama/ Main Part Time	Sambilan Tambah/ Additional Part Time	Jumlah / Total
(1)	(2)	(3)	(4)	(5)
01. Sangir	-	41	-	41
02. Sangir Jujuan	-	49	-	49
03. Sangir Balai Janggo	-	13	-	13
04. Sangir Batang Hari	-	81	-	81
05. Sungai Pagu	-	36	-	36
06. Pauh Duo	-	40	-	40
07. Koto Parik Gadang Diateh	-	34	-	34
Jumlah / 2017 Total	-	294	-	294

Sumber : Dinas Perikanan & Ketahanan Pangan Kab. Solok Selatan
 Source : Fisheries Extension Service of Solok Selatan Regency

Tabel 5.5.7 Produksi Benih Ikan Menurut Sumbernya 2017
 Table Production of Fish Seed by Its Source 2017

Kecamatan / Subdistrict	B B I D i n a s	U P R	Perairan Umum/ Open Water	Jumlah / Total
(1)	(2)	(3)	(4)	(5)
01. Sangir	556 250	210 000	-	-
02. Sangir Jujuan	-	-	-	-
03. Sangir Balai Janggo	-	-	-	-
04. Sangir Batang Hari	-	-	-	-
05. Sungai Pagu	-	88 000	-	-
06. Pauh Duo	1 030 750	200 000	-	-
07. Koto Parik Gadang Diatch	-	202 000	-	-
Jumlah / 2017 Total	1 587 000	700 000	-	-

Sumber : Dinas Perikanan & Ketahanan Pangan Kab. Solok Selatan

Source : Fisheries Extension Service of Solok Selatan Regency

Tabel 5.5.8 Produksi Benih Ikan Menurut Jenisnya 2017
 Table Production of Fish Seed by Its Kind 2017

Jenis Ikan / Kind of Fish	B B I D i n a s	U P R	Perairan Umum Open Water	Jumlah / Total
(1)	(2)	(3)	(4)	(5)
01. Mas/Rayo	142 000	300 000	-	-
02. T a w a s	-	-	-	-
03. G u r a m i	-	-	-	-
04. M u j a i r	-	-	-	-
05. N i l a	1 445 000	400 000	-	-
06. S e p a t	-	-	-	-
07. N i l a m	-	-	-	-
08. G a r i n g	-	-	-	-
09. L a m p a n	-	-	-	-
10. L e l e	-	-	-	-
11. L a i n n y a	-	-	-	-
Jumlah / 2017 Total	1 587 000	700 000	-	-

Sumber : Dinas Perikanan & Ketahanan Pangan Kab. Solok Selatan
 Source : Fisheries Extension Service of Solok Selatan Regency

Tabel 5.5.9 Jumlah Produksi Ikan dari Budidaya Ikan Dikolam dan Sawah (Ton) 2017
 Table 5.5.9 Volume Of Fishwater Fish Production By Location Of Cultivation (Ton) 2017

Kecamatan / Subdistrict	Di Kolam / Water Pond (Ton)	Di Sawah / Paddy Field (Ton)
(1)	(2)	(3)
01. Sangir	166.21	-
02. Sangir Jujan	82.34	-
03. Sangir Balai Janggo	149.20	-
04. Sangir Batang Hari	35.62	-
05. Sungai Pagu	56.50	-
06. Pauh Duo	72.37	19
07. Koto Parik Gadang Diateh	425.75	-
Jumlah / 2017 Total	987.99	19.15

Sumber : Dinas Perikanan & Ketahanan Pangan Kab. Solok Selatan
 Source : Fisheries Extension Service of Solok Selatan Regency

Tabel 5.5.10 Jumlah Produksi Ikan Darat di Perairan Umum
 Menurut Kecamatan (Ton) 2017
*Volume Of Freshwater Fish Production In Open Waters
 By Subdistrict (Ton) 2017*

Kecamatan / Subdistrict	Danau / Lake	Sungai / River	Telaga / Small Lake	Rawa-Rawa / Swamp
(1)	(2)	(3)	(4)	(5)
01. Sangir	-	78.54	-	-
02. Sangir Jujan	-	116.64	-	-
03. Sangir Balai Janggo	-	61.46	-	-
04. Sangir Batang Hari	-	270.68	-	-
05. Sungai Pagu	-	45.34	-	-
06. Pauh Duo	-	42.88	-	-
07. Koto Parik Gadang Diateh	-	34.21	-	-
Jumlah / 2017 Total	-	649.75	-	-

Sumber : Dinas Perikanan & Ketahanan Pangan Kab. Solok Selatan
 Source : Fisheries Extension Service of Solok Selatan Regency

Tabel 5.5.11 Jumlah Sarana Penangkap Ikan yang Terbuat dari Bahan Bambu, Rotan, Kayu, dan Besi Menurut Penggunaannya 2017
 Number of Fish Catching Tools By Kind Of Tool And Subdistrict 2017

Kecamatan / Subdistrict	Lukah	Tikalak	Pancing	Perahu
(1)	(2)	(3)	(4)	(5)
01. Sangir	-	-	41	-
02. Sangir Jujan	-	-	49	-
03. Sangir Balai Janggo	-	-	13	-
04. Sangir Batang Hari	-	-	81	-
05. Sungai Pagu	-	-	36	-
06. Pauh Duo	-	-	40	-
07. Koto Parik Gadang Diateh	-	-	34	-
Jumlah / 2017 Total	-	-	294	-

Sumber : Dinas Perikanan & Ketahanan Pangan Kab. Solok Selatan
 Source : Fisheries Extension Service of Solok Selatan Regency

Tabel 5.5.12 Jumlah Sarana Penangkap Ikan yang Terbuat dari Bahan Nilon Menurut Kecamatan dan Kegunaannya 2017
Number of Fish Catching Tools Made of Nylon By Kind of Tool and Subdistrict 2017

Kecamatan / Subdistrict	Jaring / Net	Jala	Tangguk / Scoop-net	
			Besar	Benih
(1)	(2)	(3)	(4)	(5)
01. Sangir	-	27	-	-
02. Sangir Jujan	-	36	-	-
03. Sangir Balai Janggo	-	12	-	-
04. Sangir Batang Hari	-	44	-	-
05. Sungai Pagu	-	19	-	-
06. Pauh Duo	-	23	-	-
07. Koto Parik Gadang Diateh	-	24	-	-
Jumlah / 2017 Total	-	185	-	-

Sumber : Dinas Perikanan & Ketahanan Pangan Kab. Solok Selatan

Source : Fisheries Extension Service of Solok Selatan Regency

INDUSTRI , LISTRIK , DAN AIR MINUM

6

*INDUSTRY, ELECTRICITY, AND
WATER SUPPLY*

**Industri Kecil
non formal
= 329 unit**

**Industri Kecil
formal
= 189 unit**

Pelanggan PDAM= 10540 orang

**Pelanggan listrik PLN Ranting Solok, =35.670
pelanggan**



PENJELASAN TEKNIS

TECHNICAL NOTES

1. Industri manufaktur adalah suatu kegiatan ekonomi yang melakukan kegiatan mengubah suatu barang dasar secara mekanis, kimia, atau dengan tangan sehingga menjadi barang jadi/ setengah jadi, dan atau barang yang kurang nilainya menjadi barang yang lebih tinggi nilainya, dan sifatnya lebih dekat kepada pemakai akhir. Termasuk dalam kegiatan ini adalah jasa industri dan perakitan (assembling).
 2. Jasa industri adalah kegiatan industri yang melayani keperluan pihak lain. Pada kegiatan ini bahan baku disediakan oleh pihak lain sedangkan pihak pengolah hanya melakukan pengolahannya dengan mendapat imbalan sebagai balas jasa (upah makloon).
 3. Nilai tambah adalah besarnya output dikurangi besarnya nilai input (antar).
1. Manufacturing industry is defined as an economic activity processing basic goods mechanically, chemicals, or manually into final or intermediate goods. It is also defined as processing of lower value goods into higher value goods as final or intermediate products. The activities also include services for manufacturing and assembling.
 2. Services for manufacturing is defined as manufacturing activity which serving other manufacturing establishments. In this case, raw materials are supplied by others while the workers are paid as a compensation for processing raw materials.
 3. *Value added, is defined as subtracted from output to input.*

4. Industri manufactur dikelompokkan ke dalam 4 golongan berdasarkan banyaknya pekerja, yaitu: industri besar (100 orang pekerja atau lebih), industri sedang/menengah (20-99 pekerja), industri kecil (5-9 orang pekerja), dan industri mikro (1-4 orang pekerja).
 5. Input atau biaya antara adalah biaya yang dikeluarkan dalam proses industri yang berupa bahan baku, bahan bakar, barang lainnya diluar bahan baku/bahan penolong, jasa industri, sewa gedung , dan biaya jasa non industri.
 6. Output adalah nilai keluaran yang dihasilkan dari proses kegiatan industri yang berupa barang yang dihasilkan, tenaga listrik yang dijual, jasa indutri, keuntungan jual beli, penambahan stok barang setengah jadi, dan penerimaan lain.
4. *Manufacturing industries are categorized into four groups, based on the number of employees: large scale manufacturing (100 employees or more), medium scale manufacturing (20-99 employees), small scale manufacturing (5-19 employees) and micro industry (1-4 employees).*
 5. *Input or intermediate cost is defines as cost of raw materials and supporting materials, fuel, other materials, electricity, industrial services, building rent, and non industrial services, etc..*
 6. *Output is defined as total value of all processed goods which include production, electricity sold, industrial services, profits change in stocks and other incomes.*

URAIAN	DESCRIPTION
<p>Berdasarkan data dari Dinas Koperasi, Perindustrian dan Perdagangan Kabupaten Solok Selatan terdapat 553 industri kecil/kerajinan pada tahun 2017.</p>	<p><i>Based on data Cooperatives, Industry and Trade Extension Service Of Solok Selatan Regency there were 553 number of small scale industries in 2017.</i></p>
<p>PT PLN Wilayah III Ranting Solok tahun 2017, mencatat bahwa hanya 2 pembangkit tenaga listrik untuk Kabupaten Solok Selatan, yang berlokasi di Kecamatan Pauh Duo dan Kecamatan Koto Parik Gadang Diateh.</p>	<p><i>State Electric Enterprise of Region III Solok in 2017, registered two capacity of electric generators for Solok Selatan Regency, was located in Pauh Duo Subdistrict and Koto Parik Gadang Diateh Subdistrict.</i></p>
<p>Berdasarkan data Perusahaan Daerah Air Minum Kabupaten Solok Selatan pada tahun 2017, banyaknya pelanggan PDAM untuk rumah tangga sebanyak 9.998 untuk pelanggan niaga sebanyak 181 dan untuk pelanggan sosial sebanyak 173 pelanggan.</p>	<p><i>Based on data of Drinking Water Supply Company of Solok Selatan Regency in 2017, the number of subscriber of drinking water supply company for household as many as 9.998for corporation,as many as 173 and 270 for social.</i></p>

Tabel 6.1.1 Banyaknya Perusahaan Industri Kecil / Kerajinan yang Terdaftar
Table 6.1.1 Pada Dinas Koperasi, Perindustrian dan Perdagangan 2017
*Number of Small Scale Industries Registered At
 Cooperatives, Industry and Trade Extension Service 2017*

Kecamatan / Subdistrict	Status Usaha / Legality Status	Banyaknya / Number	Tenaga Kerja/ Employee
(1)	(2)	(3)	(4)
01. Sangir	a. Formal b. Non Formal	68 -	204 -
02. Sangir Jujan	a. Formal b. Non Formal	80 -	289 -
03. Sangir Balai Janggo	a. Formal b. Non Formal	43 -	129 -
04. Sangir Batang Hari	a. Formal b. Non Formal	27 -	81 -
05. Sungai Pagu	a. Formal b. Non Formal	132 -	396 -
06. Pauh Duo	a. Formal b. Non Formal	76 -	228 -
07. Koto Parik Gadang Diath	a. Formal b. Non Formal	127 -	381 -
Jumlah/ 2017 Total	a. Formal b. Non Formal	553	1 708

Sumber : Dinas Koperindag Kabupaten Solok Selatan
 Source : Cooperatives, Industry and Trade Extension Service of
 Solok Selatan Regency

Tabel 6.1.2 Jumlah Industri Kecil / Kerajinan (Unit) 2017
 Table Number of Small Scale Industries (Unit) 2017

Jenis Industri <i>Kind of Industry</i>	Status Usaha / <i>Legality Status</i>	2017
(1)	(2)	(3)
01. Industri Hasil Pertanian dan Kimia Agro dan Hasil Kehutanan / <i>Agricultured And Forestry Product Industry</i>	a. F o r m a l b. Non Formal	41 107
02. Industri Logam, Mesin dan Kimia / <i>Metal Machinery And Chenical Industry</i>	a. F o r m a l b. Non Formal	140 137
03. Industri Aneka / <i>Miscellaneous Industries</i>	a. F o r m a l b. Non Formal	8 85
Jumlah / <i>Total</i>	a. F o r m a l b. Non Formal	189 329

Sumber : Dinas Koperindang Kabupaten Solok Selatan
 Source : *Cooperatives, Industry and Trade Extension Service of
 Solok Selatan Regency*

Tabel 6.1.3 Banyaknya Tenaga Kerja yang Terserap Pada Industri Kecil / Kerajinan (Orang) 2017
 Table Number of Workers Absorbed By Small Scale Industries (Person) 2017

Jenis Industri Kind of Industry	Status Usaha / Legality Status	2017
(1)	(2)	(3)
01. Industri Hasil Pertanian dan Kimia Agro dan Hasil Kehutanan / <i>Agricultured And Forestry Product Industry</i>	a. Formal	141
	b. Non Formal	284
02. Industri Logam, Mesin dan Kimia / <i>Metal Machinery And Chemical Industry</i>	a. Formal	597
	b. Non Formal	368
03. Industri Aneka / <i>Miscellaneous Industries</i>	a. Formal	46
	b. Non Formal	204
Jumlah / <i>Total</i>	a. Formal	784
	b. Non Formal	856

Sumber : Dinas Koperindag Kabupaten Solok Selatan
 Source : Cooperatives, Industry and Trade Extension Service of Solok Selatan Regency

Tabel 6.1.4 Nilai Produksi Industri Kecil / Kerajinan (000 Rp.) 2017
 Table 6.1.4 Production Value of Small Scale Industries (000 Rp.) 2017

Jenis Industri <i>Kinds of Industry</i>	Status Usaha / <i>Legas Status</i>	2017
(1)	(2)	(3)
01. Industri Hasil Pertanian dan Kimia Agro dan Hasil Kehutanan / <i>Agricultured And Forestry Product Industry</i>	a. F o r m a l	2 844 750
	b. Non Formal	4 181 643
02. Industri Logam, Mesin dan Kimia / <i>Metal Machinery And Chenical Industry</i>	a. F o r m a l	27 494 420
	b. Non Formal	14 266 176
03. Industri Aneka / <i>Miscellaneous Industries</i>	a. F o r m a l	1 061 688
	b. Non Formal	3 725 705
Jumlah / <i>Total</i>	a. F o r m a l	31 400 858
	b. Non Formal	22 173 524

Sumber : Dinas Koperindag Kabupaten Solok Selatan
 Source : Cooperatives, Industry and Trade Extension Service of
 Solok Selatan Regency

Tabel 6.1.5 Banyaknya KUB (Kelompok Usaha bersama) Industri Kumulatif yang Sudah Dibina Sampai Tahun 2017
Cumulative Industrial Centers Developed Until 2017

Jenis Industri <i>Kind of Industry</i>	Nama KUB/ <i>Center</i>	Unit Usaha / <i>Business Unit</i>	Tenaga Kerja <i>Employee</i> (Orang)	Nilai Produksi <i>Production Value</i> (000 Rp.)
(1)	(2)	(3)	(4)	(5)
01. Industri Hasil Pertanian Kehutanan Dan Kimia <i>Agricultural , Forest and Chemical Industry</i>	01. Sirup Markisa	-	-	-
	02. Bubuk Kopi	7	33	643 500
	03. Pengeringan Ikan	-	-	-
	04. Gula Tebu	-	-	-
	05. Batako	45	118	4 153 000
	06. Batu Asahan	-	-	-
	07. Batu Aji	-	-	-
	08. Keripik	48	124	1 434 292
	09. Kue Kacang	10	37	551 325
	10. Pengolahan Ubi	-	-	-
	11. Anyaman Pandan	-	-	-
	12. Anyaman Bambu	36	117	2 047 993
	13. Anyaman Rotan	-	-	-
	14. Ukiran Kayu	-	-	-
	15. Perabot	212	752	32 595 956
	16. Lidi Hias	-	-	-
	17. Tahu	19	54	1 197 010
	18. Batu Bata	7	27	1 246 300
02. Industri Logam, Mesin Elektronika Dan Aneka/ <i>Metal, Electriciti Machine And Mis- cellaneous Industry</i>	01. Tilam Kasur	-	-	-
	02. Sulaman Terawang	-	-	-
	03. Sulaman Bordir	20	54	557 900
	04. Sulaman Benang IV	-	-	-
	05. Sutra Alam	-	-	-
	06. Pandai Besi	25	70	3 854 400
Jumlah/ <i>Total</i>	2017	429	1,386	48,281,676

Sumber : Dinas Koperindag Kabupaten Solok Selatan
Source : *Cooperatives, Industry and Trade Extension Service of Solok Selatan Regency*

Tabel 6.1.6 Banyaknya Unit Usaha dan Tenaga Kerja Pada Industri Kecil / Kerajinan Menurut Jenis Industri 2017
Number Of Business Units And Workers Of Small Scale Industries By Kind Of Industry 2017

Jenis Industri <i>Kind of Industry</i>	Status Usaha / <i>Legality Status</i>	Unit Usaha / <i>Business Unit</i>	Tenaga Kerja (Orang)/ <i>Employee (Person)</i>
(1)	(2)	(3)	(4)
01. Industri Hasil Pertanian , Kehutanan Dan Kimia <i>Agricultural , Forest and Chemical Industry</i>	a. F o r m a l	139	418
	b. Non Formal	-	-
02. Industri Logam, Mesin Elektronika Dan Aneka / <i>Metal, Electricity Machine And Miscellaneous Industry</i>	a. F o r m a l	414	1290
	b. Non Formal	-	-
Jumlah/ Total	2017 a. F o r m a l b. Non Formal	553 0	1708 0

Sumber : Dinas Koperindag Kabupaten Solok Selatan

Source : *Cooperatives, Industry and Trade Extension Service of Solok Selatan Regency*

Tabel 6.1.7 Banyaknya Nilai Investasi, Produksi dan Bahan Baku Pada Industri Kecil / Kerajinan Menurut Jenis Industri (000 Rp.) 2017
Value of Investment, Production, And Raw Materials Of Small Scale Industries By Kind of Industry (000 Rp.) 2017

Jenis Industri <i>Kinds of Industry</i>	Status Usaha/ <i>Legas Status</i>	Investasi / <i>Investment</i>	Produksi / <i>Production</i>	Bahan Baku <i>Materials</i>
(1)	(2)	(3)	(4)	(5)
01. Industri Hasil Pertanian , Kehutanan Dan Kimia <i>Agricultural , Forest and Chemical Industry</i>	a. Formal	1 379 550	7 117 375	3 809 207
	b. Non Formal	-	-	-
02. Industri Logam, Mesin Elektronika Dan Aneka <i>Metal, Electricity Machine And Miscellaneous Industry</i>	a. Formal	15 355 877	56 665 695	27 887 360
	b. Non Formal	-	-	-
Jumlah	2017 a. Formal	16 735 427	63 783 070	31 696 567
	b. Non Formal	-	-	-

Sumber : Dinas Koperindag Kabupaten Solok Selatan

Source : *Cooperatives, Industry and Trade Extension Service of
Solok Selatan Regency*

Tabel 6.1.8 Rekapitulasi Potensi Industri Berdasarkan Kelompok Industri di Kabupaten Solok Selatan, 2016

Jenis Industri	Unit Usaha	Tenaga Kerja	Nilai Investasi (Rp.000)	Nilai Produksi (Rp.000)	Nilai Bahan Baku (Rp.000)
(1)	(2)	(3)	(4)	(5)	(6)
1 Industri Pangan	160	457	2 746 000	8 016 793	4 405 007
2 Industri Sandang	22	58	95 243	586 000	279 386
3 Industri Kimia dan Bahan Bangunan	263	894	4 998 973	37 969 116	21 036 441
4 Industri Logam dan Elektronika	26	72	1 113 800	3 868 800	2 089 760
5 Industri Kerajinan	72	197	653 111	4 020 693	2 281 706
Jumlah	543	1678	9607127	54461402	30092300

Sumber : Dinas Koperindag Kabupaten Solok Selatan

Source : *Cooperatives, Industry and Trade Extension Service of Solok Selatan Regency*

Tabel 6.2.1 Kapasitas Pembangkit Tenaga Listrik Pada P L N Ranting Solok 2017
 Table Capacity of Electric Generators of PLN at Solok Branch Office 2017

Pembangkit Listrik Di Kecamatan	Daya (Kwh) / Capacity		Beban Puncak/ Peak Load (Kwh)
	Terpasang/ Installed	M a m p u / Ability	
(1)	(2)	(3)	(4)
01. Pauh Duo (PLTMH Pinang Awan)	500 KW	100 KW	100 KW
02. Koto Parik Gadang Diatoh (Balun)	-	-	-
Jumlah / Total	500	100	100

Sumber : PT. PLN (Persero) Wilayah III Ranting Solok
 Source : State Electric Enterprise Of Region III Solok

Tabel 6.2.2 Panjang Jaringan Distribusi P L N Ranting Solok 2017
 Table Length Of Distribution Network of PLN at Solok Branch Office 2017

Kantor Jaga/ Base	J T M (KMS)	J T R (MS)	Trafo Dist Buah / KVA
(1)	(2)	(3)	(4)
01. Lubuk Gadang	-	-	72/4811
02. Lubuk Malako	-	-	43/2659
03. Abai	-	-	13/260
04. Kantor Ranting	-	-	83/6670
05. Pantai Cermin (Solok)	-	-	27/1820
Jumlah / Total	345000	160600	238/16720

Sumber : PT. PLN (Persero) Wilayah III Ranting Solok
 Source : State Electric Enterprise Of Region III Solok

Tabel 6.2.3 Banyaknya Daya Tersambung, Nilai Rekening Menurut Kecamatan Untuk Daerah Kabupaten Solok Selatan 2017
Connected Capacity And Value Of Account By Subdistrict 2017

Kantor Jaga/ Base	Daya Tersambung / Connected Capacity (V A)	Nilai Rekening/ Value Of Account (Rp.)
(1)	(2)	(3)
01. Lubuk Gadang	-	-
02. Lubuk Malako	-	-
03. Abai	-	-
04. Kantor Ranting	-	-
05 Pinang Awam	-	-
06 Pantai Cermin (Solok)	-	-
07. Listrik Pra Bayar	-	-
Jumlah /	34.0923.100	4.343.166.184

Sumber : PT. PLN (Persero) Wilayah III Ranting Solok

Source : *State Electric Enterprise Of Region III Solok*

Tabel 6.2.4 Banyaknya Pelanggan Listrik Menurut Jenis Langganan
Table 6.2.4 Pada PLN Ranting Solok 2017
Number of Subscribers by Type of Subscriber at PLN of Solok Branch Office 2017

Kantor Jaga/ Base	Sosial	Rumah tangga/ Household	Bisnis/ Business Entities	Industri/ Industries	Lainnya/ Others
(1)	(2)	(3)	(4)	(5)	(6)
01. Lubuk Gadang	-	-	-	-	-
02. Lubuk Malako	-	-	-	-	-
03. Abai	-	-	-	-	-
04. Kantor Ranting	-	-	-	-	-
05. Pinang Awam	-	-	-	-	-
06. Pantai Cermin (Solok)	-	-	-	-	-
Jumlah / 2017 Total	948	32 168	2 279	3	272

Sumber : PT. PLN (Persero) Wilayah III Ranting Solok

Source : State Electric Enterprise Of Region III Solok

Catatan : PLN tidak bisa merinci berdasarkan kantor jaga

Tabel 6.2.5 Daya Terpasang, Produksi, dan Distribusi Listrik pada PLN Ranting Solok, 2017
Table 6.2.5 Installed Power, Electricity Production and Distribution at PLN of Solok Branch Office, 2017

Tahun/ Year	Daya Terpasang/ Installed Power (KW)	Produksi Listrik/ Electricity Production (KWh)	Listrik Terjual/ Electricity Sold (KWh)	Dipakai Sendiri/ Used Alone (KWh)	Susut/ Hilang / Lost (KWh)
(1)	(2)	(3)	(4)	(5)	(6)
2017	34 092 100	69 395 040	52 826 205	30 274	7 732 039

Sumber : PT. PLN (Persero) Wilayah III Ranting Solok

Source : State Electric Enterprise Of Region III Solok

Tabel 6.3.1 Banyaknya Sambungan Rumah dan Kran Umum di Perusahaan Daerah Air Minum Solok Selatan 2017
Number Of Water Connecting Houses And Public Cranes in Drinking Water Supply Company of Solok Selatan Regency 2017

Unit / Unit	Sambungan Rumah/ House Connection			Kran Umum/ Public Crane (Sambungan Tidak Langsung)		
	Terpasang/ Installed	Aktif/ Active	Non Aktive/ Non Active	Terpasang/ Installed	Aktif/ Active	Non Aktive/ Non Active
	(1)	(2)	(3)	(4)	(5)	(6)
01. Muara Labuh	5 202	4 850	352	-	-	-
02. Pasir Talang	3 277	2 992	285	-	-	-
03. Sangir	2 693	2 548	145	-	-	-
04. Sangir Batang Hari	164	151	13	-	-	-
Jumlah	11 336	#####	795	-	-	-

Sumber : Perusahaan Daerah Air Minum Kabupaten Solok Selatan
 Source : *Drinking Water Supply company of Solok Selatan Regency*

Tabel 6.3.2 Banyaknya Pelanggan Perusahaan Air Minum
 Table Solok Selatan Menurut Jenis Pelayanan 2017
 Number of Subscribers of Drinking Water Supply Company of
 Solok Selatan Regency by Type Of Subscriber 2017

Unit/ Unit	Jenis Pelayanan / Category of Subscriber					Jumlah/ Total
	Rumah Tangga/ Household	Niaga/ Corpo- ration	Sosial/ Social	Kran/ Crane	Kantor/ Govern- ment	
(1)	(2)	(3)	(4)	(5)	(6)	(7)
01. Muara Labuh	4 610	87	79	-	74	4 850
02. Pasir Talang	2 850	49	40	-	53	2 992
03. Sangir	2 392	45	53	-	57	2 547
04 Sangir Batang Hari	146	-	1	-	4	151
Jumlah	9 998	181	173	0	188	10 540

Sumber : Perusahaan Daerah Air Minum Kabupaten Solok Selatan
 Source : Drinking Water Supply company of Solok Selatan Regency

Tabel 6.3.3 Kapasitas Produksi dan Sumber Air Minum yang Dipakai PDAM Solok Selatan 2017
Water Producing Capacity And Sources of Clean Water of Drinking Water Supply Company of Solok Selatan Regency 2017

Unit/ Unit	Kapasitas Produksi Air Minum Terpasang / Installed Capacity (Liter/detik) / Litre/Second	Sumber Air/ Water Source
(1)	(2)	(3)
01. Muara Labuh	87	Sei Duo, Alai Sako
02. Pasir Talang	52	Btg. Lolo, Sei Cangka, Sei Suliti
03. Sangir	60	Sei Lingkitang, Sei Lambai
04. Sangir Batang Hari	2	Sei Pandan
Jumlah	201	

Sumber : Perusahaan Daerah Air Minum Kabupaten Solok Selatan
 Source : *Drinking Water Supply company of Solok Selatan Regency*

Tabel 6.3.4 Banyaknya Pelanggan, Volume dan Nilai Air Minum yang Disalurkan Oleh PDAM Solok Selatan 2017
 Table Number of Subscribers, Volume, and Value of Water Distributed by Drinking Water Supply Company of Solok Selatan 2017

Unit/ Unit	Banyaknya Pelanggan/ Number of Subscribers	Volume/ Volume (m ³)	Nilai/ Value (000 Rp)
(1)	(2)	(3)	(4)
01. Muara Labuh	4 850	970 665	2 090 880 500
02. Pasir Talang	2 992	538 119	1 207 576 000
03. Sangir	2 548	545 631	1 147 911 600
04. Sangir Batang Hari	151	25 873	52 992 800
Jumlah	10 541	2 080 288	4499 360 900

Sumber : Perusahaan Daerah Air Minum Kabupaten Solok Selatan
 Source : Drinking Water Supply company of Solok Selatan Regency

Tabel
Table 6.4.1 Produksi Pertambangan Menurut Jenis Barang di Kabupaten Solok Selatan, 2013-2017
Mineral Production by Commodity of Solok Selatan Regency 2013- 2017

Jenis Barang/ Commodity	Satuan/ Unit	2013	2014	2015	2016	2017
(1)	(2)	(3)	(4)	(5)	(5)	(6)
1. Emas	Gram	-	-	-	-	-
2. Bijih Besi	Ton	139 706	-	-	-	-
3. Tembaga	Ton	-	-	-	-	-

Sumber : Dinas ESDM Propinsi Sumatera Barat

Source : *Mineral, Source, Energy, Service Of West Sumatera Province*

Catatan:

1. Produksi Emas 2015 Nihil karena penghentian produksi disebabkan perusahaan tidak memiliki izin pinjam pakai kawasan dan rekomendasi pemanfaatan sungai
2. Untuk produksi bijih besi tahun 2015 nihil sebagai implikasi dari Permen ESDM No. 07 tahun 2012 tentang peningkatan nilai tambah mineral melalui kegiatan pengolahan dan pemurnian mineral

Tabel 6.4.2 Luas Areal Pertambangan Menurut Jenis Barang
Table di Kabupaten Solok Selatan, 2013-2017
*Area of Mineral Production by Commodity of
 Solok Selatan Regency 2013-2017*

Jenis Barang/ Commodity	Satuan/ Unit	2013	2014	2015	2016	2017
(1)	(2)	(3)	(4)	(5)	(6)	(7)
1. Emas	Ha	4118,8	4118,8	4118,8	4118,8	4118,8
2. Bijih Besi	Ha	7916,12	7916,12	5571,12	2037,3	2037,3
3. Galena	Ha	685	685	685	685	685
4. Tembaga	Ha	181	181	181	181	181
5. Mangan	Ha	194	194	-	-	-

Sumber : Dinas ESDM Propinsi Sumatera Barat

Source : *Mineral, Source, Energy, Service Of West Sumatera Province*

Ket: Ada IUP Bijih Besi seluas 150,8 Ha dalam masa perpanjangan di BKPM Sumatera Barat

PERDAGANGAN

TRADE

7



pedagang
menengah
1157 orang

pedagang
Besar
626 orang

Pedagang Kecil =
1996



<https://solokselatankab.bps.go.id>

7. PERDAGANGAN

1. Barang-barang yang dikirim ke luar negeri untuk diolah dicatat sebagai ekspor, sedangkan hasil olahan yang dikembalikan ke Indonesia dicatat sebagai impor.
2. Sistem pengolahan dokumen impor/ekspor Indonesia adalah sistem "Carry Over" yaitu dokumen ditunggu selama satu bulan, setelah satu bulan berjalan, sedangkan dokumen-dokumen yang terlambat akan diolah pada bulan berikutnya. Dengan demikian dokumen bulan-bulan sebelumnya yang terlambat diterima dan masuk pada bulan berjalan, diperlakukan sebagai dokumen bulan pengolahan.
3. Negara utama adalah negara yang mempunyai nilai ekspor/impor terbesar

7. TRADE

1. *Goods sent abroad for processing purposes are recorded as export while its product sent to Indonesia are recorded as import.*
2. *The carry-over system is used in processing Indonesian export and import documents. Documents are processed one month after the current month, while those received later will be processed for the succeeding month. This means previous documents received in the current month will be treated as processed documents.*
3. *Major country is country which recorded the biggest of export or import value.*

PENJELASAN TEKNIS

4. Pelabuhan utama adalah pelabuhan yang mempunyai nilai ekspor/impor terbesar.
5. Barang-barang yang tidak dicakup dalam pencatatan:
 - a. Pakaian dan barang perhiasan penumpang.
 - b. Barang bawaan penumpang.
 - c. Barang untuk keperluan perwakilan kedutaan suatu Negara.
 - d. Barang ekspedisi dan ekshibisi
 - e. Barang untuk militer
 - f. Pembungkus/peti kemas.
 - g. Uang dan surat-surat berharga
 - h. Barang-barang contoh.

TECHNICAL NOTES

4. *Major port is port which recorded the biggest of export or import value.*
5. *The following goods are not included in the statistics:*
 - a. ***Clothing and passanger's jewelry***
 - b. *Luggage of passsangers for own use*
 - c. *Goods for the use of foreign representatives embassies*
 - d. **Expedition and exhibition items**
 - e. *Military goods*
 - f. *Packing/containers*
 - g. *Bank notes and securities*
 - h. *Sample goods.*

URAIAN	DESCRIPTION
<p>Berdasarkan data dari Dinas Koperasi, Perindustrian dan Perdagangan Kabupaten Solok Selatan banyaknya perusahaan CV/ firma di Kabupaten Solok Selatan sebanyak 74 perusahaan pada tahun 2017, sedangkan koperasi, sebanyak 106 pada tahun 2017. Untuk perusahaan perorangan sebanyak 520 unit .</p>	<p><i>Based on data Cooperatives, Industry and Trade Extension Service Of Solok Selatan Regency the number offirm company in Solok Selatan regency as many as 74 company in 2017, then cooperatives, as many as 106 unit in 2017. For people company, as many as 520 unit .</i></p>
<p>Pada tahun 2017, jumlah pedagang besar sebanyak 626 orang dan terbanyak berada di Kecamatan Sangir. Pedagang menengah sebanyak 1157 orang dan terbanyak berada di kecamatan Sangir. Sedangkan pedagang kecil sebanyak 1996 orang dan terbanyak berada di kecamatan Sungai Pagu.</p>	<p><i>In 2017, the number of wholesalers as many as 626 people and the most wholesalers was located in Sangir Subdistrict. Intermediate Trades as many as 1157 people and the most intermediate trades was located in Sangir Subdistrict. Then Small Trades as many as 1996 people and the most small trades was located in Sungai Pagu Subdistrict.</i></p>

Tabel 7.1 Banyaknya Perusahaan di Kabupaten Solok Selatan
Table 7.1 Menurut Bentuk Badan Hukum, 2012 - 2017
Number of Firms by Form of Legal Entity in Solok Selatan Regency, 2012 -2017

Badan Hukum/ <i>Legal Entity</i>	2012	2013	2014	2016	2016	2017
(1)	(2)	(3)	(4)	(5)	(6)	(7)
PT	10	15	7	12	12	12
CV/ Firma	15	16	74	74	74	74
Koperasi	117	125	130	130	130	106
Perorangan	424	290	212	518	520	520
Lainnya	0	0	0	0	0	0
Jumlah	566	446	423	734	736	712

Sumber : KPUP Kabupaten Solok Selatan

Source : KPUP of Solok Selatan Regency

Tabel 7.2 Banyaknya Pedagang di Kabupaten Solok Selatan
 Menurut Kecamatan, 2017
 Many Trades by Subdistrict in Solok Selatan Regency, 2017

Kecamatan/ Subdistrict	Pedagang Besar/ Wholesalers	Pedagang Menengah/ Intermediate Trades	Pedagang Kecil/ Small Trades
(1)	(2)	(3)	(4)
1. Sangir	165	248	383
2. Sangir Jujuan	52	175	291
3. Sangir Balai Janggo	25	84	288
4. Sangir Batang Hari	78	147	217
5. Sungai Pagu	132	237	446
6. Pauh Duo	37	68	85
7. Koto Parik Gadang Diateh	137	198	286
Solok Selatan	626	1 157	1 996

Sumber : Dinas Koperindag Kabupaten Solok Selatan

Source : Cooperatives, Industry and Trade Extension Service of Solok Selatan Regency

Tabel 7.3 Banyaknya Sarana Perdagangan Menurut Jenisnya di
 Table Kabupaten Solok Selatan, 2016 - 2017
Many Means of Trading by Type in Solok Selatan Regency, 2016 - 2017

Jenis Sarana Perdagangan / <i>Different Type of Trade</i>	2016	2017
(1)	(2)	(3)
Pasar Pemda / <i>Regional Market</i>	3	2
Pasar Tradisional/ <i>Village Market</i>	32	31
Toko / <i>Shop</i>	-	-
Kios	472	507
Warung/ <i>Small Shop</i>	-	-
Rumah Makan/Restoran / <i>Restaurant</i>	48	52
Jumlah	555	592

Sumber : Dinas Koperindag Kabupaten Solok Selatan

Source : *Cooperatives, Industry and Trade Extension Service of Solok Selatan Regency*

Tabel 7.4 Jumlah Koperasi Menurut Jenis Koperasi dan Kecamatan di Kabupaten Solok Selatan, 2017
Number of Cooperatives by Type of Cooperative and Subdistrict in Solok Selatan Regency, 2017

Kecamatan/ Subdistrict	Jenis Koperasi/ Types of Cooperative						Jumlah
	KUD	KPN	KOPKAR	KOPKAS	KOPWAN	Lainnya	
(1)	(2)	(3)	(4)	(5)	(6)	(7)	(8)
1. Sangir	2	2	-	-	1	11	16
2. Sangir Jujuan	1	1	-	-	-	6	8
3. Sangir Balai Janggo	4	-	3	-	-	11	18
4. Sangir Batang Hari	1	-	1	-	-	14	16
5. Sungai Pagu	3	5	-	-	2	20	30
6. Pauh Duo	-	-	-	-	-	5	5
7. Koto Parik Gadang Diateh	2	-	-	-	-	12	14
Solok Selatan	13	8	4	0	3	79	107

Sumber : Dinas Koperindag Kabupaten Solok Selatan

Source : *Cooperatives, Industry and Trade Extension Service of Solok Selatan Regency*

HOTEL DAN PARIWISATA

HOTEL AND TOURISM

8

HOTEL ★ ★ ★ ★ ★

HOTEL/PENGINAPAN
=17

Objek Wisata
=88

47
objek
wisata
alam

35
objek
wisata
budaya

23
objek
wisata
sejarah

<https://solokselatankab.bps.go.id>

PENJELASAN TEKNIS

1. Konsep dan definisi pariwisata mengikuti rekomendasi World Tourism Organization (WTO) dan International Union Of Office Travel Organization (IUOTO).
2. Wisatawan mancanegara (wisman) ialah setiap pengunjung yang mengunjungi suatu Negara oleh satu atau beberapa keperluan tanpa bermaksud memperoleh penghasilan di di tempat yang dikunjungi dan lamanya kunjungan tersebut tidak lebih dari satu tahun (12 bulan).
3. Akomodasi adalah suatu usaha yang menggunakan suatu bangunan atau sebagian bangunan yang disediakan secara khusus, dan setiap orang dapat menginap , makan serta memperoleh pelayanan dan fasilitas lainnya dengan pembayaran. Akomodasi dibedakan antar hotel dan akomodasi lainnya. Ciri khusus dari hotel adalah mempunyai restoran yang berada dibawah manajemen hotel tersebut.

TECHNICAL NOTES

1. *The concept and definition of tourism refers to the recommendations of the World Tourism Organization (WTO) and International Union Of Office Travel Organization (IUOTO).*
2. *A foreign visitor is any person visiting a country other than for earning income in the country visited, and length of stay is no more than one year (12 month)*
3. *An accommodation is an establishment using a building or a part of a building, prepared commercially for any person to stay , eat and obtain service as well as other facilities. Accommodation is segregated into hotel and other accommodation. The special characteristic of hotel is having a restaurant under hotel management.*

PENJELASAN TEKNIS

4. Hotel berbintang adalah hotel yang telah memenuhi persyaratan yang telah ditentukan seperti persyaratan fisik, bentuk pelayanan yang diberikan, kualifikasi tenaga kerja, jumlah kamar, dan lainnya. Hotel tidak berbintang yaitu hotel yang tidak memenuhi persyaratan yang telah ditentukan.
5. Tingkat penghunian kamar hotel adalah persentase banyaknya malam kamar yang dihuni terhadap banyaknya malam kamar yang tersedia.

TECHNICAL NOTES

3. *A classified hotel is an accommodation which meets specified standards regarding physical requirement services provided, manpower qualifications, number of rooms available, etc. a non-classified hotel is an accommodation which has not met the requirement previously mentioned.*
4. *Room occupancy rate is the number of room-nights occupied divided by the number of room-nights available.*

URAIAN

DESCRIPTION

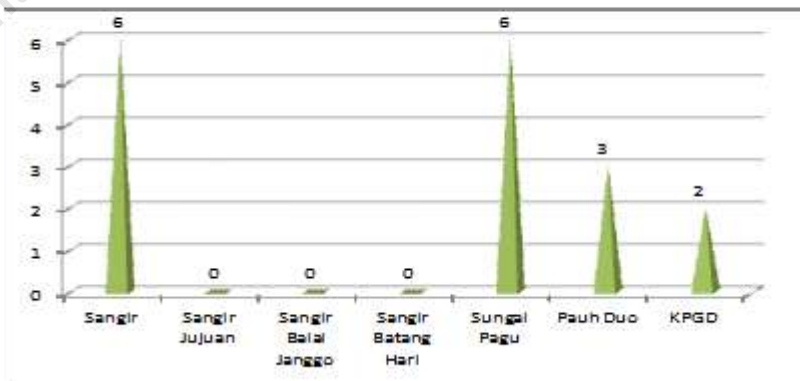
Berdasarkan data Dinas Pariwisata Kabupaten Solok Selatan pada tahun 2017, terdapat 17 hotel di Kab. Solok Selatan, dengan total kamar sebanyak 218 kamar dan total tempat tidur sebanyak 378 buah.

Based on data of Tourism Extension Service of Solok Selatan in 2017, there are 17 hotels in Solok Selatan Regency with 218 rooms and 378 beds.

Berdasarkan data Dinas Pariwisata Kabupaten Solok Selatan pada tahun 2017, terdapat 57 rumah makan. Jumlah objek wisata alam sebanyak 47, objek wisata budaya sebanyak 35, dan objek wisata sejarah sebanyak 23.

Based on data of Tourism Extension Service of Solok Selatan in 2017, there are 57 restaurant. Natural of tourism objek as many as 47, Cultur of tourism objek as many as 35, and history of tourism objek as many as 23.

Gambar 2.1 Jumlah Akomodasi Hotel Menurut Kecamatan di Kabupaten Solok Selatan, 2017
Number Of Hotel by Subdistrict in Solok Selatan regency, 2017



Tabel 8.1 Jumlah Akomodasi Hotel/Penginapan Menurut Kecamatan di Kabupaten Solok Selatan, 2017
 Table Number of Hotel Accomodations by Subdistrict in Solok Selatan Regency, 2017

Kecamatan / Subdistrict	Hotel/penginapan	Kamar	Tempat Tidur
(1)	(2)	(3)	(4)
01. Sangir	6	87	136
02. Sangir Jujan	-	-	-
03. Sangir Balai Janggo	-	-	-
04. Sangir Batang Hari	-	-	-
05. Sungai Pagu	6	71	132
06. Pauh Duo	3	32	60
07. Koto Parik Gadang Diateh	2	28	50
Jumlah / Total	17	218	378

Sumber : Dinas Pariwisata Kabupaten Solok Selatan

Source : Tourism Extension Service of Solok Selatan Regency

Tabel 8.2 Jumlah Restoran/ Rumah Makan Menurut Kecamatan di Kabupaten Solok Selatan, 2016 dan
 Table Number of Hotel Restaurant by Subdistrict in Solok Selatan Regency, 2016 and 2017

Kecamatan / Subdistrict	2016	2017
(1)	(2)	(3)
01. Sangir	22	22
02. Sangir Jujuan	2	2
03. Sangir Balai Jango	2	-
04. Sangir Batang Hari	-	6
05. Sungai Pagu	10	11
06. Pauh Duo	8	8
07. Koto Parik Gadang Diateh	8	8
Jumlah / Total	52	57

Sumber : Dinas Pariwisata Kabupaten Solok Selatan

Source : Tourism Extension Service of Solok Selatan Regency

Tabel 8.3 Banyaknya Obyek Wisata Menurut Kecamatan 2017
 Table Number of Tourism Objects by Sub districts 2017

Kecamatan / Subdistrict	Obyek Wisata / Tourism Object		
	Alam / Natural	Budaya / Cultural	Sejarah / Historical
(1)	(2)	(3)	(4)
01. Sangir	18	4	4
02. Sangir Jujuan	3	1	1
03. Sangir Balai Janggo	4	-	-
04. Sangir Batang Hari	4	5	3
05. Sungai Pagu	5	23	8
06. Pauh Duo	4	-	-
07. Koto Parik Gadang Diateh	9	2	7
Jumlah / Total	47	35	23

Sumber : Dinas Pariwisata Kabupaten Solok Selatan

Source : Tourism Extension Service of Solok Selatan Regency

Tabel 8.4 Nama - nama Obyek Wisata di Solok Selatan Menurut Kecamatan 2017
Table 8.4 Places of Interest in Solok Selatan By Subdistrict 2017

Kecamatan / Subdistrict	Lokasi Location	Nama Obyek Wisata Name Of Tourism Object
(1)	(2)	(3)
01. Sangir	<ul style="list-style-type: none"> ~ Sikinjang ~ Pincuran Tujuh ~ Sungai Lambai ~ Aia Manyuruak ~ Bukik Malintang ~ Golden Arm ~ Sampu ~ Timbulun ~ Lubuak Gadang ~ Sangir 	<ul style="list-style-type: none"> ~ Taman Nasional Kerinci Seblat ~ Pincuran Mande Rubiah ~ Air Terjun Tansi Ampek ~ Aia Malanca ~ Panorama Bukit Bulek & Kawasan Eko Wisata Hutan Sungai Barameh ~ Pintu Lubang ~ Danau Bontak ~ Kawasan Wisata Golden Arm ~ Lubuak Patamuan ~ Mesjid Sampu ~ Makam Syeh Sampu ~ Pulau Mutiara ~ Air Terjun Timbulun ~ Rumah Gadang Durian Taruang ~ Batu Buayo Putih Daguak ~ Rumah Gadang Rajo Pasimpai ~ Batu Balerong ~ Sungai Batang Liki & Batang Sangir
02. Sangir Jujuan	<ul style="list-style-type: none"> ~ Bidar Alam ~ Padang Limau Sundai ~ Lubuk Malako 	<ul style="list-style-type: none"> ~ Tugu PDRI ~ Rumah PDRI ~ Markas Informasi/ Radio PDRI ~ Bukik Sangko Puyuh ~ Makam Syeh M. Zem ~ Ngalau Lubuak Malako ~ Air Terjun Sungai Layang-Layang

Bersambung / *To be Continued*

Lanjutan Tabel 8.4

Continued Table 8.4

Kecamatan / <i>Subdistrict</i>	Lokasi <i>Location</i>	Nama Obyek Wisata <i>Name Of Tourism Object</i>
(1)	(2)	(3)
03. Sangir Balai Jango	~ Sungai Kuyit ~ Taratak Baru	~ Air Terjun Talang Sapintia ~ Ngalau Indah ~ Kebun Sawit dan Karet di TKA ~ Air Terjun Batang Daun Sei. Kuyit
04. Sangir Batang Hari	~ Ranah Pantai Cermin ~ Sungai Mintan ~ Abai ~ Batu Bakawik ~ Pulau Panjang ~ Pulau Karam Kambing ~ Sei. Penuh Lbk. Ulang ~ Rantau Limau Kapas	~ Rumah Gadang Ranah Pantai Cermin ~ Kebun Manggis ~ Ngalau Bukit Sungai Mintan ~ Rumah Gadang Abai 21 Ruang ~ Rumah Gadang Abai 18 Ruang ~ Rumah Gadang Melayu ~ Perkebunan Sawit ~ Panorama ~ Villa Terapung ~ Pemandian ~ Panorama Bukit Karang ~ Air Manjur
05. Sungai Pagu	~ Pasir Talang ~ Koto Baru	~ Masjid Anam Puluh Kurang Aso ~ Rumah Gadang Tuanku Rajo Disambah ~ Rumah Gadang Tuanku Rajo Batuah ~ Makam Syeh Maulana Sofi ~ Batu Gaib ~ Perkampungan 1000 Rumah Gadang ~ Rumah Gadang Tuanku Rajo Malenggang ~ Masjid Raya Koto Baru ~ Surau Menara

Bersambung / *To be Continued*

Lanjutan Tabel 8.4
Continued Table 8.4

Kecamatan / Subdistrict	Lokasi Location	Nama Obyek Wisata Name Of Tourism Object
(1)	(2)	(3)
	~ Mudiak Lawe ~ Sungai Cangka ~ Ambaian ~ Koto Birah ~ Mato Aia	~ Waduk Batang Laweh ~ Air Panas Sungai Cangka ~ Kawasan Eko Wisata & Air Panas ~ Air Terjun Koto Birah ~ Kawasan Agro Wisata Mato Aia
03. Pauh Duo	~ Jorong Pinang Awam ~ Jorong Pekonina ~ Pekan Salasa ~ Bulantiak ~ Alam Pauah Duo ~ Luak Kapau	~ Sapan Maluluang ~ Kawah Panas ~ Pemandiaian Air Panas Pakan Salasa ~ Air Terjun Pakan Salasa ~ Air Terjun Batang Sungai Lundang ~ Air Terjun Jorong Sungai Duo ~ Bumi Perkemahan Ujung Jalan
07. Koto Parik Gadang Diateh	~ Balun ~ Ulu Suliti ~ Jorong Pintu Kayu ~ Pakan Rabaa	~ Istano Rajo Balun ~ Air Panas Sapan Balun ~ Waduk Irigasi Balun ~ Fosil Gajah Purba ~ Kuburan Rajo Balun ~ Air Terjun Ulu Suliti ~ Panorama Ulu Suliti ~ Air Terjun Lambe ~ Batu Palimauan ~ Air Terjun Timbulun

Bersambung / *To be Continued*

Lanjutan Tabel 8.4
Continued Table 8.4

Kecamatan / Subdistrict	Lokasi Location	Nama Obyek Wisata Name Of Tourism Object
(1)	(2)	(3)
	~ Sungai Kapur	~ Batu Kandang Kuda
	~ Batang Lolo	~ Batu Pacatuan
		~ Batu Kabau
	~ Sapan Sungai Aro	~ Pemandian Air Panas
	~ Sapan Salak	~ Ngalau Ranah Sapan Salak
	~ Batang Sungai Pagu	~ Batu Baroda
		~ Batu Sagan
		~ Kawasan Eko Wisata Batang Pagu

Sumber : Dinas Pariwisata Kabupaten Solok Selatan

Source : *Tourism Extension Service of Solok Selatan Regency*

Tabel 8.5 Sektor Jasa Hiburan Di Kabupaten Solok Selatan 2016 - 2017
 Table 8.5 Tourism Sectors in Solok Selatan Regency 2016 - 2017

Uraian/ Item	2016			2017		
	Jumlah Kegiatan Number of Activities	Jumlah Tenaga Kerja Number of Employee	Jumlah Pengunjung Number of Visitors	Jumlah Kegiatan Number of Activities	Jumlah Tenaga Kerja Number of Employee	Jumlah Pengunjung Number of Visitors
(1)	(2)	(3)	(4)	(5)	(6)	(7)
1. Bioskop Cinema	-	-	-	-	-	-
2. Taman Hiburan Theme Park	-	-	-	2	40	-
3. Kebun Binatang Zoo	-	-	-	-	-	-
4. Radio Swasta Private Radio Stations	1	2	-	1	6	-
5. Musium Museum	-	-	-	-	-	-
6. Penyewaan CD/VCI CD/VCD Rental	-	-	-	-	-	-
7. Bilyard Billiard	1	3	-	-	-	-
8. Karaoke Karaoke	-	-	-	-	-	-
9. Pacuan Kuda Horse's Racing	-	-	-	-	-	-
10 Lain-Lain Miscellaneous	-	-	-	-	-	-

Sumber : Dinas Pariwisata Kabupaten Solok Selatan

Source : Tourism Extension Service of Solok Selatan Regency

TRANSPORTASI

TRANSPORTATION

9



**Kendaraan Roda
Dua yang
Membayar Pajak**

13.912

Unit

**Kendaraan Roda
Empat yang
Membayar Pajak**

3240

Unit



REALISASI PAJAK RODA EMPAT

Rp 5 647 569 815

<https://solokselatankab.bps.go.id>

PENJELASAN TEKNIS

1. Data transportasi meliputi :
 - Panjang jalan
 - Angkutan darat
 - Angkutan laut
 - Angkutan udara
2. Sumber data transportasi berasal dari masing – masing instansi terkait, dikumpulkan oleh Badan Pusat Statistik (BPS) setiap bulan/ tahun.
3. Kendaraan bermotor adalah setiap kendaraan yang digerakkan oleh peralatan teknik yang ada pada kendaraan tersebut, biasanya digunakan untuk angkutan orang atau barang di atas jalan raya selain kendaraan yang berjalan di atas rel. kendaraan bermotor yang dicatat adalah semua jenis kendaraan kecuali kendaraan bermotor TNI / Polri dan Korps Diplomatik.
4. Data panjang jalan Negara dan jalan provinsi bersumber dari kementerian pekerjaan umum. Sedangkan jalan kabupaten / kota bersumber dari dinas pekerjaan umum kabupaten / kota, diolah dari daftar PJ-II/5.

EXPLANATION NOTES

1. *Data on transportations cover:*
 - *Length of Road*
 - *Land Transportation*
 - *Sea Transportation*
 - *Air Transportation*
2. *Data on transportations are compiled by the BPS – Statistic Indonesia (BPS). These data are obtained from relevant institutions.*
3. *Motor vehicles are any kind of vehicles motorized by machine set up in those vehicles. They are usually used for transporting peoples and goods on roads except vehicles moving along a railway line. The data cover all kinds of motor vehicles except those belong to Indonesia Army Force Indonesian State Police and Diplomatic Corps.*
4. *Data on the length of state and provincial roads were taken from the ministry of public works, while the regency / city roads data were taken from regency public work offices, based on PJ-II /5 questionnaire.*

5. Sumber data transportasi berasal dari masing – masing instansi terkait, dikumpulkan oleh Badan Pusat Statistik (BPS) setiap bulan/tahun.
 6. Kantor pos adalah pemberi layanan pengiriman barang, uang, dsb, dari suatu tempat ketempat yang lain. Pengguna pelayanan biasanya diharuskan menempel perangko yang cukup pada sampul surat, kartu pos, pos wesel, warkat pos, paket dsb. Rumah pos berfungsi sama seperti kantor pos dan kantor pos pembantu bedanya rumah pos biasanya terletak di daerah terpencil.
 7. Telekomunikasi adalah setiap pemancaran, pengiriman dan atau penerimaan dari setiap informasi dalam bentuk tanda – tanda, isyarat, tulisan, gambar, suara dan bunyi melalui system kawat, optik, radio atau system elektromagnetik lainnya.
5. *Data on transportations are compiled by the BPS – Statistic Indonesia (BPS). These data are obtained from relevant institutions.*
 6. *Post office is an establishment dealing with the delivery of goods, letters, money, etc. from one place to another place. Service users usually put postage stamps on the envelope and postcard or are charged with amount of money in obtaining services such as money order, aerogramme, package post, etc. A mailing house has the same function as post office and auxiliary post office. It is usually located in remote areas.*
 7. *Telecommunication includes every transmitting, delivering and or receiving from every information of making, signal, article, picture, sound and voice through strand of wire system, optic, radio or other electro-magnetic system.*

URAIAN

DESCRIPTION

Berdasarkan informasi Dinas Pekerjaan Umum Kabupaten Solok Selatan, pada tahun 2017, panjang jalan dengan kondisi baik adalah 226,14 km dan kondisi sedang 202,83 km. Sedangkan kondisi rusak 552,85 km dan kondisi rusak berat 196,31 km .

Based on information of Public Work Extension Service of Solok Selatan Regency in 2017, length of road by good condition was 226,14 km and moderate condition was 202,83 km. Then damaged condition was 552,85 km and heavily damaged condition was 196,31 km

Berdasarkan data Samsat, Jumlah Kendaraan Bermotor yang terdaftar untuk wilayah Kabupaten Solok Selatan pada tahun 2017 sebanyak 2001 kendaraan. Pada tahun 2017, total kendaraan roda empat yang membayar pajak sebanyak 3240 kendaraan dengan realisasi Pajak Kendaraan Bermotor (PKB) sebesar Rp 5647 569 815.

Based on Samsat data, the number of registered motor vehicles for South Solok Regency in 2017 is 2001 vehicles. In 2017, the total of four-wheel vehicles that pay taxes of 3240 vehicles with the realization of Motor Vehicle Tax (PKB) of Rp 5647 569 815.

Tabel 9.1.1 Panjang Jalan Menurut Jenis Permukaannya dan Status Pemerintahan yang Berwenang (Km) 2017
Table *Length of Road by Classification of Its Surface and Status of The Authoritative Government (Km) 2017*

Klasifikasi / <i>Classification</i>	Status Pemerintahan yang Berwenang / <i>Status of The Authoritative</i>			Jumlah / <i>Total</i>
	Nasional / <i>National</i>	Propinsi / <i>Province</i>	Kabupaten / <i>Regency</i>	
(1)	(2)	(3)	(4)	(5)
01. Beton	-	-	84.40	-
02. Aspal / <i>Asphalled</i>	-	-	236.34	-
03. Kerikil / <i>Gravel</i>	-	-	244.40	-
04. Tanah / <i>Undescription</i>	-	-	561.95	-
05. Penetrasi Macadam / <i>Macadam Penetrattion</i>	-	-	51.03	-
Jumlah / <i>Total</i>	-	-	1 178.12	-

Sumber : Dinas PU Kabupaten Solok Selatan

Source : *Public Work Extension Service of Solok Selatan Regency*

Tabel 9.1.2 Panjang Jalan Menurut Kondisi Jalan dan Status Pemerintahan yang Berwenang (Km) 2017
Table Length Of Road By Classification of Its Condition And Status Of The Authoritative Government (Km) 2017

Kondisi / Condition	Status Pemerintahan yang Berwenang/ Status of The Authoritative			Jumlah / Total
	Nasional / National	Propinsi / Province	Kabupaten / Regency	
(1)	(2)	(3)	(4)	(5)
01. Baik / Good	226.14	...
02. Sedang / Moderate	202.83	...
03. Rusak / Damaged	552.85	...
04. Rusak Berat Heavily Damaged	196.31	...
Jumlah / Total	1 178.13	...

Sumber : Dinas PU Kabupaten Solok Selatan

Source : Public Work Extension Service of Solok Selatan Regency

Tabel 9.1.3 Panjang Jalan Menurut Kelas dan Status Pemerintahan yang Berwenang (Km) 2017
The Length of the Road By Class and Supervision (Km) 2017

Kelas / Class	Status Pemerintahan yang Berwenang/ Status of The Authoritative			Jumlah / Total
	Nasional / National	Propinsi / Province	Kabupaten / Regency	
(1)	(2)	(3)	(4)	(5)
01. Kelas I / Class I
02. Kelas II/ Class II
03. Kelas III/ Class III / A
04. Kelas III B/ Class III B
05. Kelas III c/ Class IIIc
06. Kelas IV/ Class IV
07. Kelas V / Class V
08. Kelas yang Tidak Diperinci / Not Classified
Jumlah Total

Sumber : Dinas PU Kabupaten Solok Selatan

Source : Public Work Extension Service of Solok Selatan Regency

Tabel 9.1.4 Perkembangan Ruas Jalan Kab.Solok Selatan
 Menurut Kecamatan 2017
*The Development of the Road at Solok Selatan Regency
 By Subdistrict 2017*

Kecamatan / Subdistrict	Jumlah Ruas Jalan	Panjang Jalan (Km)	Jenis Permukaan Jalan/ Type of Surface		
			Aspal (Km)	Beton (Km)	Kerikil/tanah (Km)
(1)	(2)	(3)	(4)	(5)	(6)
01.Sangir	150.00	312.50	71.60	14.70	226.20
02.Sangir Jujan	35.00	108.44	36.06	4.88	67.50
03.Sangir Balai Janggo	42.00	204.93	16.30	0.70	187.93
04.Sangir Batang Hari	36.00	174.79	16.20	4.05	154.54
05.Sungai Pagu	132.00	136.62	52.19	30.94	503.49
06.Pauh Duo	70.00	111.16	44.86	6.19	60.10
07.Koto Parik Gadang Diateh	64.00	129.69	50.17	22.93	56.59
Jumlah Total	529.00	1 178.13	287.38	83.69	1 256.35

Bersambung / To be Continued

Lanjutan Tabel 9. 1.4
Continued Table 9.1.4

Kecamatan / Subdistrict	Jenis Permukaan Jalan/ Type of Surface			
	Burtu (Km)	Lapen (Km)	Kerikil (Km)	Tanah (Km)
(1)	(4)	(5)	(6)	(7)
01.Sangir	4.02	-	87.26	138.94
02.Sangir Jujan	12.62	-	28.87	38.63
03.Sangir Balai Janggo	27.40	-	51.85	136.08
04.Sangir Batang Hari	2.93	-	46.65	107.89
05.Sungai Pagu	-	-	10.49	43.00
06.Pauh Duo	4.07	-	15.34	44.76
07.Koto Parik Gadang Diateh	-	-	3.93	52.66
Jumlah Total	51.04	-	244.39	561.96

Sumber : Dinas PU Kabupaten Solok Selatan

Source : Public Work Extension Service of Solok Selatan Regency

Tabel 9.1.5 Banyaknya Jembatan Pada Jalan Kabupaten Menurut Kecamatan 2017
 Table Number Of Bridges At Regency Road By Subdistrict 2017

Kecamatan / Subdistrict	Jumlah Jembatan / Number of Bridges (Unit)	Panjang Jembatan / Length of Bridge (Meter)
(1)	(2)	(3)
01. Sangir	45	1 128.10
02. Sangir Jujan	18	1 026.00
03. Sangir Balai Janggo	2	105.00
04. Sangir Batang Hari	20	882.00
05. Sungai Pagu	31	618.50
06. Pauh Duo	18	355.00
07. Koto Parik Gadang Diateh	27	551.80
Jumlah / Total	161	4 666.40

Sumber : Dinas PU Kabupaten Solok Selatan

Source : Public Work Extension Service of Solok Selatan Regency

Tabel 9.1.6 Jumlah Kendaraan Bermotor yang Terdaftar untuk Wilayah
 Table Kabupatén Solok Selatan 2017
 Number of Registered Motor Vehicles in Solok Selatan Regency 2017

	Jenis Kendaraan / Type of Vehicle	Banyaknya / Number (Unit)		
		Tidak Umum	Umum	Dinas
	(1)	(2)	(3)	(4)
01.	Bus	14	87	14
02	Truck	354	116	19
03.	Dam Truck	86	202	6
04.	Pick Up	1084	0	19
05	Tangki	0	13	0
	Jumlah / Total	1 538	405	58

Sumber : Dinas Perhubungan Kab. Solok Selatan

Tabel 9.2.1 Banyaknya Kendaraan Roda 4 yang Membayar Pajak dan SW Jasa Raharja Untuk Wilayah Kab.Solok Selatan Tahun 2017
Table *Number of 4 Vehicles That Pay Taxes and Jasa Raharja Insurance for The Region of Solok Selatan 2017*

Bulan / Month	Jumlah Kendaraan/ Number of Vehicles	Realisasi PKB Vehicle Tax (Rp.)
(1)	(2)	(3)
01. Januari / January	297	529 713 800
02. Februari / February	315	463 781 850
03. Maret / March	244	421 694 750
04. April / April	252	433 494 350
05. Mei / May	268	451 901 400
06. Juni / June	214	448 522 200
07. Juli / July	260	450 531 100
08. Agustus / Augustus	299	524 100 740
09. September / September	222	384 644 025
10. Oktober / October	284	473 803 750
11. November / November	274	518 618 450
12. Desember / December	311	546 763 400
Jumlah / 2017 Total	3 240	5647 569 815

Sumber : Kantor Samsat Solok Selatan

Source : One Stop Service of Solok Selatan

Tabel 9.2.2 Banyaknya Kendaraan Roda 2 yang Membayar Pajak dan
Table 9.2.2 SW Jasa Raharja Untuk Wilayah Kab. Solok Selatan Tahun 2017
*Number of 2 Vehicles That Pay Taxes and Jasa Raharja Insurance
 for The Region of Solok Selatan 2017*

Bulan / Month	Jumlah Kendaraan/ Number of Vehicles	Realisasi PKB Vehicle Tax (Rp.)
(1)	(2)	(3)
01. Januari / January	1 125	210 007 550
02. Februari / February	939	175 220 900
03. Maret / March	1 074	212 609 900
04. April / April	1 037	196 404 700
05. Mei / May	1 065	203 182 800
06. Juni / June	900	170 624 100
07. Juli / July	1 404	257 962 750
08. Agustus / Augustus	1 400	264 268 800
09. September / September	1 189	227 685 925
10. Oktober / October	1 347	251 450 500
11. November / November	1 205	239 496 950
12. Desember / December	1 227	224 444 200
Jumlah / 2017 Total	13 912	2 633 359 075

Sumber : Kantor Samsat Solok Selatan

Source : One Stop Service of Solok Selatan

Tabel 9.2.3 Banyaknya Pemasukan BBNKB Roda 4 per Bulan
 Untuk Wilayah Kabupaten Solok Selatan Tahun 2017
 The Amount of BBNKB revenue of 4 wheeled vehicles
 for The Region of Solok Selatan 2017

Bulan / Month	Jumlah Kendaraan/ Number of Vehicles	Realisasi PKB Vehicle Tax (Rp.)
(1)	(2)	(3)
01. Januari / January	32	-
02. Februari / February	100	-
03. Maret / March	18	14 260 800
04. April / April	26	27 226 400
05. Mei / May	26	23 254 400
06. Juni / June	26	39 973 800
07. Juli / July	33	33 795 250
08. Agustus / Augustus	36	44 740 000
09. September / September	20	37 568 750
10. Oktober / October	27	30 855 500
11. November / November	21	24 498 900
12. Desember / December	26	57 177 950
Jumlah / 2017 Total	391	333 351 750

Sumber : Kantor Samsat Solok Selatan

Source : One Stop Service of Solok Selatan

Tabel 9.2.4 Banyaknya Pemasukan BBNKB Roda 2 per Bulan
 Untuk Wilayah Kabupaten Solok Selatan Tahun 2017
*The Amount of BBNKB revenue of 2 wheeled vehicles
 for The Region of Solok Selatan 2017*

Bulan / Month	Jumlah Kendaraan/ Number of Vehicles	Realisasi PKB Vehicle Tax (Rp.)
(1)	(2)	(3)
01. Januari / January	67	-
02. Februari / February	87	-
03. Maret / March	42	4 237 950
04. April / April	32	3 250 300
05. Mei / May	30	3 281 050
06. Juni / June	20	2 056 850
07. Juli / July	38	4 134 450
08. Agustus / Augustus	32	3 337 300
09. September / September	17	1 850 550
10. Oktober / October	27	3 383 650
11. November / November	21	2 271 000
12. Desember / December	19	2 387 000
Jumlah / 2017 Total	432	30 190 100

Sumber : Kantor Samsat Solok Selatan

Source : One Stop Service of Solok Selatan

KEUANGAN DAERAH DAN KOPERASI

FINANCE AND COOPERATIVES

10

**REALISASI
PENDAPATAN
PEMDA=Rp
795,83 MILYAR**

**PAD=Rp 75,50
MILYAR**

**DANA
PERIMBANGAN=
Rp 641,96
MILYAR**

**LAIN-LAIN
PENDAPATAN
YANG SAH=
Rp 75,50 MILYAR**



<https://solokselatankab.bps.go.id>

PENJELASAN TEKNIS

1. Data statistik perbankan bersumber dari bank Indonesia.
2. Kantor bank terdiri dari kantor cabang (KC) , kantor cabang pembantu(KCP) dan kantor dibawah KCP.
3. Data statistic penanaman modal yang disetujui pemerintah terdiri dari penanaman modal asing (PMA) dan penanaman modal dalam negeri (PMDN) bersumber dari badan koordinasi penanaman modal (BKPM) . data mengenai realisasi investasi penanaman modal tidak termasuk sektor minyak, asuransi dan perbankan. Data telah memperhatikan perubahan investasi yang beralih status dan juga pengurangan investasi yang dicabut izin usahanya.

TECHNICAL NOTES

1. *Banking statistics are obtained from the bank Indonesia.*
2. *Bank office consist of branch office (KC) , sub branch office (KCP) and offices under KCP.*
3. *Data on foreign and domestic investment approved by government are obtained from the investment coordinating board (BKPM). Realization of investment in petroleum production , insurance, and banking sectors. Changes in investment status and those who their license was take off have been taken into account.*

PENJELASAN TEKNIS

TECHNICAL NOTES

4. Koperasi adalah badan usaha yang beranggotakan orang seorang atau badan hukum koperasi dengan melandaskan kegiatannya berdasarkan prinsip koperasi sekaligus sebagai gerakan ekonomi rakyat yang berdasar atas asa kekeluargaan.
 5. Cakupan statistik keuangan pemerintahan meliputi keuangan pemerintah daerah kabupaten Solok Selatan.
 6. Statistik keuangan pemerintah daerah Kabupaten/Kota dikumpulkan oleh Badan Pusat Statistik melalui Dinas Pendapatan . Sektor keuangan sejak tahun 2000 dihitung berdasarkan tahun kalender yang berakhir pada bulan Desember.
4. *cooperative is an establishment that is members are people or establishment with legal status of cooperative and its activities based or people economic movement.*
 5. *Public finance statistics consist of regency/city government finance.*
 6. *Statistics on regency/city government finance are collected by the BPS through regency/city offices. Since 2000 the financial sector is based on calendar year ending in December.*

URAIAN

DESCRIPTION

Pada tahun anggaran 2017, realisasi pendapatan Pemerintah Daerah Kabupaten Solok Selatan adalah 795,83 milyar rupiah yang diperoleh dari Pendapatan Asli Daerah (PAD) 75,50 milyar rupiah, Dana Perimbangan 641,96 milyar rupiah dan Lain-Lain Pendapatan Yang Sah sebesar 78.35 milyar rupiah.

In 2017, realization budget outcomes in Solok Selatan Regency is 795,83 millions rupiah (which come from local own-source revenue which was 75,50 millions rupiah, fiscal balance transfers 641,96 millions rupiah and other lawful local revenue was 78.35 millions rupiah.

Tercatat, ada sekitar 117 unit usaha koperasi di Kabupaten Solok Selatan sepanjang tahun 2017. Berdasarkan jenisnya koperasi lainnya merupakan jenis koperasi yang terbanyak, yaitu 32 unit. Sedangkan koperasi unit desa sebanyak 13 unit.

Noted, there were 117 unit cooperatives in Solok Selatan Regency as long as in 2017. By tipe of cooperative, Other cooperatives was the most cooperatives was 32 unit. Then villages unit cooperatives as many as 13 unit.

Tabel 10.1.1 Realisasi Anggaran Pendapatan dan Belanja Pemerintah Daerah
Table 10.1.1 Kabupaten Solok Selatan Tahun Anggaran 2017 (Rupiah)
*Actual Receipt and Expenditure of Local Government of
 Solok Selatan Regency 2017 (Rupiahs)*

Uraian/ Description	Jumlah
(1)	(2)
1 Pendapatan	795 830 635 611.93
1.1. Pendapatan Asli Daerah	75 505 887 736.93
1.2. Dana Perimbangan	641 966 526 857.00
1.3. Lain-Lain Pendapatan Daerah Yang Sah	78 358 221 018.00
2 Belanja	822 917 429 050.65
2.1. Belanja Operasi	590 442 452 194.65
2.2. Belanja Modal	230 734 913 890.00
2.3. Belanja Tak Terduga	1 740 062 966.00
3 Pembiayaan	50 113 486 387.47
3.1. Penerimaan Pembiayaan	48 423 486 387.47
3.2. Pengeluaran Pembiayaan	1 690 000 000.00

Sumber : Badan Pengelola Keuangan Daerah Kabupaten Solok Selatan
 Source : Regional Financing Board of Solok Selatan Regency

Tabel 10.1.2 Realisasi Pendapatan Pemerintah Daerah Kabupaten Solok Selatan 2017 (Rupiah)
Table *Actual Receipt of Local Government of Solok Selatan Regency 2017 (Rupiahs)*

Uraian/ Description	jumlah
(1)	(2)
1. Pendapatan Asli Daerah	75 505 887 736.93
1.1. Pendapatan Pajak Daerah	6 991 350 182.68
1.2. Hasil Restribusi Daerah	1 047 275 595.50
1.3. Hasil Pengelolaan Kekayaan Daerah yang Dipisahkan	1 984 389 875.00
1.4. Lain-lain Pendapatan Asli Daerah yang Sah	65 482 872 083.75
2. Dana Perimbangan	620 289 938 629.00
2.1. Bagi Hasil Pajak/Bagi Hasil Bukan Pajak	14 713 776 966.00
2.2. Dana Alokasi Umum	480 406 179 000.00
2.3. Dana Alokasi Khusus	146 846 570 891.00
3. Lain-lain Pendapatan Yang Sah	78 358 221 018.00
Jumlah/Total	774 154 047 383.93

Sumber : Badan Pengelola Keuangan Daerah Kabupaten Solok Selatan

Source : *Regional Financing Board of Solok Selatan Regency*

Tabel 10.1.3 Realisasi Belanja Operasi Pemerintah Daerah Kabupaten Solok Selatan
 Table 10.1.3 Tahun Anggaran 2017(Rupiah)
*Actual Operational Expenditure of Local Government of Solok Selatan
 Regency 2017 (Rupiahs)*

Uraian/ Description	Jumlah
(1)	(2)
Belanja Operasi	590 442 452 194.65
Belanja Pegawai	292 765 272 924.00
Belanja Barang dan Jasa	205 528 037 880.00
Belanja Hibah	4 995 800 000.00
Belanja Bantuan Sosial	180 750 000.00
Belanja Bagi Hasil Kepada provinsi/ Kab/Kota dan Pemda	584 205 302.65
Belanja Bantuan Keuangan Kepada provinsi/ Kepada Kab/Kota dan Pemda	86 388 386 088.00

Sumber : Badan Pengelola Keuangan Daerah Kabupaten Solok Selatan
 Source : *Regional Financing Board of Solok Selatan Regency*

Tabel 10.1.4 Realisasi Belanja Modal Pemerintah Daerah Kabupaten Solok Selatan Tahun Anggaran 2017 (Rupiah)
Actual Modal Expenditure of Local Government of Solok Selatan Regency 2017 (Rupiahs)

Uraian / Description	Jumlah
(1)	(2)
Belanja Modal	230 734 913 890.00
Belanja Tanah	6 081 543 300.00
Belanja Peralatan dan Mesin	34 183 052 958.00
Belanja Modal Gedung dan Bangunan	42 983 249 389.00
Belanja Modal Jalan, Irigasi, dan jaringan	142 260 943 251.00
Belanja Modal Aset Tetap Lainnya	5 226 124 992.00

Sumber : Badan Pengelola Keuangan Daerah Kabupaten Solok Selatan
 Source : *Regional Financing Board of Solok Selatan Regency*

Tabel 10.2.1 Banyaknya Koperasi / KUD Menurut Jenisnya 2017
Table 10.2.1 *Number of Cooperatives and Village Unit Cooperatives by Type Of Cooperative 2017*

Jenis Koperasi / Type of Cooperative	Banyaknya / Number (Buah) / (Unit)
(1)	(2)
01. Koperasi Unit Desa (K U D)	13
02. KPRI / KPN	8
03. Koperasi Tani / Koptau	3
04. Koperasi Pondok Pesantren	2
05. Koperasi Wanita / Kopwan	2
06. Koperasi Serba Usaha	21
07. Koperasi Simpan Pinjam / KSP	6
08. Koperasi Transportasi	-
09. Koperasi Jasa Keuangan Syariah	19
10. Koperasi Perkebunan	7
11. Koperasi Pasar (Koppas)	-
12. Koperasi Industri	-
13. Koperasi Pemuda	-
14. Koperasi Transmigrasi	-
15. Koperasi Karyawan	4
16. Koperasi Lainnya	32
Jumlah / <i>Total</i>	2017 117

Sumber : Dinas Koperindag Kabupaten Solok Selatan

Source : *Cooperative, Industry and Trade Service of Solok Selatan Regency*

Tabel 10.2.2 Keadaan Koperasi Pegawai Negeri (KPN) Kabupaten Solok Selatan
 Table Condition of Public Servant Cooperatives at Solok Selatan Regency
 (000 Rp.) 2017

Nama Koperasi / Name of Cooperative	Modal Sendiri / Own Capital		Jumlah / Total	
	Modal Tetap / Fixed Capital	Cadangan / Reserve		
(1)	(2)	(3)	(4)	
01. KPRI Koguspersa	-	-	-	
02. KPRI Bina Sejahtera	-	-	2,895,470	
03. KPRI SMPN 1 Sei Pagu	-	-	435,353	
04. KPRI SMK 1 Muara Labuh	-	-	-	
05. KPRI RSUD Kab. Solok Selatan	-	-	-	
06. KPRI SMPN 2 Sei Pagu	-	-	-	
07. KPN Pemda Solok Selatan	-	-	-	
Jumlah / Total	2017	0	0	3,330,823

Bersambung / To be Continued

Lanjutan Tabel 10. 2. 2
Continued Table 10. 2. 2

Nama Koperasi / Name of Cooperative	Modal Luar / External Capital		Jumlah / Total	
	Jk.Pendek / Short Term	Jk.Panjang / Long Term		
(1)	(5)	(6)	(7)	
01. KPRI Koguspersa	-	-	-	
02. KPRI Bina Sejahtera	-	-	2,549,259	
03. KPRI SMPN 1 Sei Pagu	-	-	23,045	
04. KPRI SMK 1 Muara Labuh	-	-	-	
05. KPRI RSUD Kabupaten Solok Selatar	-	-	-	
06. KPRI SMPN 2 Sei Pagu	-	-	-	
07. KPN Pemda Solok Selatan	-	-	-	
Jumlah / Total	2017	0	0	2,572,304

Bersambung / To be Continued

Lanjutan Tabel 10. 2. 2
 Continued Table 10. 2. 2

Nama Koperasi / Name of Cooperative	S H U / Rest Of The Net Profit	Volume Usaha / O m z e t
(1)	(8)	(9)
01. KPRI Koguspersa	-	-
02. KPRI Bina Sejahtera	215,126	15,879,414
03. KPRI SMPN 1 Sei Pagu	85,920	375,381
04. KPRI SMK 1 Muara Labuh	-	-
05. KPRI RSUD Kabupaten Solok Selatan	-	-
06. KPRI SMPN 2 Sei Pagu	-	-
07. KPN Pemda Solok Selatan	-	-
Jumlah / Total	2017	301,046 16,254,795

Sumber : Dinas Koperindag Kabupaten Solok Selatan

Source : Cooperative, Industry and Trade Service of Solok Selatan Regency

Tabel 10.2.3 Klasifikasi KUD Menurut Kecamatan di Kabupaten Solok Selatan 2017
Number Of Village Unit Cooperatives by Classification Of Cooperative and Subdistrict in Solok Selatan Regency 2017

Kecamatan / Sub District	Klasifikasi / Classification				
	A	B	C	BDK	TDK
(1)	(2)	(3)	(4)	(5)	(6)
01. Sangir	-	-	-	-	-
02. Sangir Jujuan	-	-	-	-	-
03. Sangir Balai Janggo	-	-	-	-	-
04. Sangir Batang Hari	-	-	-	-	-
05. Sungai Pagu	-	-	-	-	-
06. Pauh Duo	-	-	-	-	-
07. Koto Parik Gadang Diateh	-	-	-	-	-
Jumlah / Total	2017	-	-	-	-

Sumber : Dinas Koperindag Kabupaten Solok Selatan

Source : Cooperative, Industry and Trade Service of Solok Selatan Regency

Tabel 10.2.4 Target dan Realisasi PBB Menurut Nagari di Kabupaten Solok Selatan 2017
Table 10.2.4 *Target and Realization of the Property Tax According to Nagari in Solok Selatan regency, 2017*

Kecamatan / Sub District	Nagari	Target	Realisasi	
(1)	(2)	(3)	(4)	
01. Sangir	4 Nagari	333,292,692	65,375,487	
02. Sangir Jujuan	5 Nagari	60,840,593	45,668,846	
03. Sangir Balai Janggo	4 Nagari	196,037,337	24,129,951	
04. Sangir Batang Hari	7 Nagari	119,408,884	63,874,177	
05. Sungai Pagu	11 Nagari	207,031,326	83,542,727	
06. Pauh Duo	4 Nagari	124,184,242	53,765,300	
07. Koto Parik Gadang Diateh	4 Nagari	154,087,464	74,793,290	
Jumlah / Total	2017	39 Nagari	1,194,882,538	411,149,778

Sumber : Badan Pengelola Keuangan Daerah Kabupaten Solok Selatan
 Source : *Regional Financing Board of Solok Selatan Regency*

PENGELUARAN PENDUDUK

POPULATION EXPENDITURE



Pola pengeluaran Rata-Rata Perkapita Sebulan penduduk Kabupaten Solok Selatan tahun 2017 didominasi pengeluaran makanan yaitu sebanyak 568,612. rupiah.

<https://solokselatankab.bps.go.id>

11. PENGELUARAN PENDUDUK

Data pengeluaran penduduk dibedakan menurut kelompok makanan dan bukan makanan yang dapat digunakan untuk melihat pola pengeluaran penduduk. Secara keseluruhan pola pengeluaran penduduk tahun 2017 masih didominasi oleh pengeluaran makanan yaitu sebesar 568.612.

Berdasarkan kelompok barang pada pengeluaran makanan yang besar adalah padi-padian yaitu sebesar 98.215 . Sementara untuk kelompok barang pada pengeluaran bukan makanan, kelompok perumahan merupakan komponen dengan persentase terbesar(2016).

11. POPULATION EXPENDITURE

Expenditure data are divided into two groups,namely, food and non-food consumption. This expenditure data can be used to obtain the population expenditure pattern. The pattern of population expenditures in 2017 being dominated by food consumption at 568.612.

Based on commodity groups of food consumption, the most percentage was in the commodity groups of prepared foods is padies at 98.215 On the other hand, housing group was the component with the highest percentage (2016).

Tabel 11.1 Pengeluaran Rata-rata perkapita Sebulan Menurut Kelompok Barang Makanan di Kab. Solok Selatan, 2015 - 2017
Average Monthly Per Capita Expenditure by Commodity Group food in Solok Selatan Regency

Kelompok Barang Makanan	2015	2016	2017
(1)	(2)	(3)	(4)
Padi-padian	93,098	103,605	98,215
Umbi-umbian	8,939	8,837	9,358
Ikan	41,055	34,787	40,642
Daging	29,044	22,301	26,606
Telur dan Susu	23,602	25,481	26,983
Sayur-sayuran	40,177	60,424	65,350
Kacang-Kacangan	8,829	8,627	10,157
Buah-Buahan	17,446	15,489	17,192
Minyak dan Lemak	23,072	19,818	21,308
Bahan Minuman	17,462	17,218	18,609
Bumbu-bumbuan	7,022	5,905	5,437
Konsumsi lainnya	5,931	8,387	7,106
Makanan dan Minuman Jadi	91,842	95,730	128,093
Tembakau dan Sirih	81,393	88,616	93,555
Jumlah	488,911	515,225	568,612

Sumber : BPS Kabupaten Solok Selatan (Susenas 2015-2017)

Source : BPS Statistic of Solok Selatan Regency (Susenas 2015-2017)

Tabel 11.2 Pengeluaran Rata-rata perkapita Sebulan Menurut
 Table Kelompok Barang Bukan Makanan di Kab. Solok Selatan, 2015 - 2017
*Average Monthly Per Capita Expenditure by Commodity Group non food
 in Solok Selatan Regency*

Kelompok Barang Non Makanan	2015	2016	2017
(1)	(2)	(3)	(4)
Perumahan, Bahan Bakar, Penerangan dan Air	208,376	180,934	n.a
Aneka Barang dan Jasa	90,825	82,399	n.a
Biaya Pendidikan	12,714	21,142	n.a
Biaya Kesehatan	14,085	13,786	n.a
Pakaian, Alas Kaki, Tutup Kepala	44,306	36,253	n.a
Barang Tahan Lama	46,328	49,112	n.a
Pajak dan Asuransi	18,189	11,240	n.a
Keperluan Pesta	17,290	13,590	n.a
Jumlah	425,315	373,528	n.a

Sumber : BPS Kabupaten Solok Selatan (Susenas 2015-2017)

Source : BPS Statistic of Solok Selatan Regency (Susenas 2015-2017)



12



PDRB Kab. Solok Selatan atas dasar harga
berlaku pada tahun 2017 sebesar
4990779.674 juta rupiah

PDRB Kab. Solok Selatan atas dasar harga
konstan pada tahun 2017 sebesar **4990779.674**
jutaan rupiah.



PENJELASAN TEKNIS

1. Perhitungan statistik neraca nasional yang digunakan disini mengikuti buku petunjuk yang diterbitkan oleh perserikatan bangsa-bangsa yang dikenal sebagai sistem neraca nasional namun penerapan statistik neraca nasional tersebut telah disesuaikan dengan kondisi social ekonomi Indonesia.
2. Produk domestic regional bruto (PDRB) pada tingkat regional menggambarkan kemampuan suatu wilayah untuk menciptakan output (nilai tambah) pada waktu tertentu. Untuk menyusun PDRB digunakan 2 pendekatan, yaitu sektoral dan penggunaan. Keduanya menyajikan komposisi data nilai tambah dirinci menurut sumber kegiatan ekonomi (sektoral) dan menurut komponen penggunaannya. PDB maupun PDRB dari sisi sektoral merupakan penjumlahan seluruh komponen nilai tambah bruto yang mampu diciptakan oleh sektor-sektor ekonomi atas berbagai aktivitas produksinya. Sedangkan dari sisi penggunaan menjelaskan tentang penggunaan dari nilai tambah tersebut.
3. PDRB menurut penggunaan dirinci menurut komponen pengeluaran konsumsi rumah tangga (termasuk lembaga nirlaba), pengeluaran konsumsi pemerintah , pembentukan modal tetap bruto, perubahan investor, ekspor dan impor.

TECHNICAL NOTES

1. *The method used to estimate national account statistics is based on the standard guidelines formed by united nation known as system of national accounts. The implementation of the method however, has been adjusted according to Indonesian social-economic condition.*
2. *The basic measure of the output arising from economic activity is known as gross domestic product (GDP) at the national level and gross regional domestic product (GRDP) at the regional level (provinces/ regencies/ municipalities). To compile these statistics, two approaches have been used i.e.” production approach “ and expenditure approach . the first approach is to measure value added produced by various kinds of economic activities , while the second approach is to measure final uses of the country output. In other words , GDP/ GRDPis the sum of total value added produced by all economic sectors (activities) and the way of using it.*
3. *GDP by type of expenditures is classified into ; private consumption expenditure (household and non- profit institution), government consumption expenditure , gross fixed capital formation, changes in inventories , exports and imports.*

4. Penyajian PDRB menurut sektor dirinci menurut total nilai tambah dari seluruh sektor ekonomi yang mencakup sektor pertanian : pertambangan dan penggalian : industry pengolahan : listrik, gas dan air bersih, konstruksi : perdagangan, restoran dan hotel; pengangkutan dan komunikasi ; lembaga keuangan dan jasa-jasa.
5. Pengeluaran konsumsi rumah tangga mencakup berbagai pengeluaran konsumsi akhir rumah tangga atas barang dan jasa untuk memenuhi kebutuhan individu maupun kelompok serta langsung. Pengeluaran rumah tangga disini mencakup pembelian untuk makana dan bukan makanan (barang dan jasa) didalam negeri maupun luar negeri. Termasuk pula disini pengeluaran lembaga nirlaba yang tujuan usahanya adalah untuk melayani keperluan rumah tangga.
6. Produk domestic regional bruto diperoleh dari perhitungan PDRB atas dasar harga konstan. Diperoleh dengan cara mengurangi nilai PDRB pada tahun ke -n terhadap nilai pada tahun ke-1 (tahun sebelumnya), dibagi dengan nilai pada tahun ke n-1 , kemudian dikalikan dengan 100persen. Laju pertumbuhan menunjukkan perkembangan agregat pendapatan dari satu waktu tertentu terhadap waktu sebelumnya.
4. *GDP by sector is classified by types of economic activities such as agriculture : mining dan quarrying; manufacturing; electricity, gas, dan water supply; construction ; wholesale dan retail trade, restaurant dan hotely; transport and communication; finance, insurance, real estate dan business services ; and other services.*
5. *Household consumption expenditures consist of expenditure incurred by households, which are used for both individual or collective needs. Household consumptions are classified into food and non food (goods and services) expenditure that may take place in domestic or abroad. Expenditure here include expenditure of non-profit institutions serving households.*
6. *Growth rate of gross product (GDP) is derived from GDP at constant market prices. It is obtained by subtracting the value of GDP year n with the value of GDP year n-1 , divided by the value of GDP year n-1 then multiplied by 100 percent. The growth rate of GDP explains the income growth during the given period.*

URAIAN	DESCRIPTION
<p>Produk Domestik Reginal Bruto (PDRB) menggambarkan aktifitas perekonomian suatu daerah, semakin tinggi produktivitas daerah maka PDRB nya akan semakin besar. Perkembangan PDRB merupakan salah satu indicator ekonomi yang digunakan untuk melihat tingkat perkembangan aktivitas ekonomi daerah.</p> <p>Penyajian PDRB menurut sektor dirinci menurut total nilai tambah dari seluruh sektor ekonomi yang mencakup sektor pertanian : pertambangan dan penggalian : industry pengolahan : listrik, gas dan air bersih, konstruksi : perdagangan, restoran dan hotel; pengangkutan dan komunikasi ; lembaga keuangan dan jasa-jasa.</p> <p>Pada Tahun 2017 perekonomian Kabupaten Solok Selatan mengalami peningkatan. Ini ditandai dengan tingkat pertumbuhan PDRB pada tahun 2017 sebesar 5,15 persen .</p> <p>Struktur perekonomian Kabupaten Solok Selatan pada tahun 2017 ini didominasi oleh sektor Pertanian, Kehutanan dan Perikanan dengan sumbangannya sebesar 32,58 persen (tabel 12.3)kemudian diikuti oleh sektor Perdagangan besar dan eceran, Reparasi mobil dan sepeda motor dengan kontribusi sebesar 19,07 persen.</p>	<p><i>Gross Regional Domestic Product (GRDP) describes the economic activity of a region, the higher productivity of the area then the GRDP would be even greater. GRDP trend is one of the economic indicators used to see the level of development of regional economic activity.</i></p> <p><i>GDP by sector is classified by types of economic activities such as agriculture : mining dan quarrying; manufacturing; electricity, gas, dan water supply; construction ; wholesale dan retail trade, restaurant dan hotely; transport and communication; finance, insurance, real estate dan business services ; and other services.</i></p> <p><i>In 2017 the economy of Solok Selatan regency growing up. This is indicated by GRDP growth rate in 2017 which is 5.15 percent .</i></p> <p><i>In 2017, economic structure in Solok Selatan was dominated by Agriculture, Forestry, and Fishery sector. This sector contributed around 32,58 percent (table 12.3) then followed by wholesale and Retail Trade; Repair of Motor Vehicles and Motor-cycles sector which share 19,07 percent.</i></p>

Tabel 12.1 PDRB Kabupaten Solok Selatan Atas Dasar Harga Berlaku Menurut Lapangan Usaha (Juta Rupiah), 2015-2017
GRDP Of Solok Selatan Regency at Current Price by Industrial Origin (Millions rupiahs), 2015–2017

Kategori	Uraian	2015	2016 *	2017 **
(1)	(2)	(3)	(4)	(5)
A	Pertanian, Kehutanan, dan Perikanan	1439152.768	1546343.409	1626347.121
B	Pertambangan dan Penggalian	427883.9426	454047.6697	462474.1549
C	Industri Pengolahan	236205.0223	247111.9051	248879.99
D	Pengadaan Listrik dan Gas	1041.086095	1217.373252	1619.682864
E	Pengadaan Air, Pengelolaan Sampah, Limbah dan Daur Ulang	1933.683269	2103.12301	2238.552517
F	Konstruksi	489906.8752	528612.9978	600885.8185
G	Perdagangan Besar dan Eceran; Reparasi Mobil dan Sepeda Motor	749784.617	833381.4518	951757.6266
H	Transportasi dan Pergudangan	248966.4578	272232.9888	301726.8423
I	Penyediaan Akomodasi dan Makan Minum	30687.04566	34631.7524	38888.01262
J	Informasi dan Komunikasi	167046.8478	184782.2224	214926.7772
K	Jasa Keuangan dan Asuransi	35989.07988	39759.58543	40509.59026
L	Real Estate	34532.29211	37654.33034	40127.70934
M,N	Jasa Perusahaan	611.7730487	667.5117797	726.0579928
O	Administrasi Pemerintahan, Pertahanan dan Jaminan Sosial Wajib	193690.89	213907.563	232581.6098
P	Jasa Pendidikan	87444.40959	99485.61355	111245.5704
Q	Jasa Kesehatan dan Kegiatan Sosial	45153.96837	48250.06341	56519.57181
R,S,T,U	Jasa lainnya	46155.81777	54039.89079	59324.98626
	PRODUK DOMESTIK REGIONAL BRUTO	4236186.576	4598229.451	4990779.674

Sumber : BPS Kab.Solok Selatan

Source : BPS-Statistic of Solok Selatan Regency

Tabel 12.2 PDRB Kabupaten Solok Selatan Atas Dasar Harga Konstan Menurut Lapangan Usaha (Juta Rupiah), 2015-2017
GRDP Of Solok Selatan Regency at Constant Price by Industrial

Kategori	Uraian	2015	2016 [*]	2017 ^{**}
(1)	(2)	(3)	(4)	(5)
A	Pertanian, Kehutanan, dan Perikanan	1439152.768	1546343.409	1626347.121
B	Pertambangan dan Penggalian	427883.9426	454047.6697	462474.1549
C	Industri Pengolahan	236205.0223	247111.9051	248879.99
D	Pengadaan Listrik dan Gas	1041.086095	1217.373252	1619.682864
E	Pengadaan Air, Pengelolaan Sampah, Limbah dan Daur Ulang	1933.683269	2103.12301	2238.552517
F	Konstruksi	489906.8152	528612.9978	600885.8185
G	Perdagangan Besar dan Eceran: Reparasi Mobil dan Sepeda Motor	749784.617	833381.4518	951757.6266
H	Transportasi dan Pergudangan	248966.4578	272232.9888	301726.8423
I	Penyediaan Akomodasi dan Makan Minum	30687.04566	34631.7524	38888.01262
J	Informasi dan Komunikasi	167046.8478	184782.2224	214926.7772
K	Jasa Keuangan dan Asuransi	35989.07988	39759.58543	40509.59026
L	Real Estate	34532.29211	37654.33034	40127.70934
M,N	Jasa Perusahaan	611.7730487	667.5117797	726.0579928
O	Administrasi Pemerintahan, Pertahanan dan Jaminan Sosial Wajib	193690.89	213907.563	232581.6098
P	Jasa Pendidikan	87444.40959	99485.61355	111245.5704
Q	Jasa Kesehatan dan Kegiatan Sosial	45153.96837	48250.06341	56519.57181
R,S,T,U	Jasa lainnya	46155.81777	54039.89079	59324.98626
	PRODUK DOMESTIK REGIONAL BRUTO	4236186.576	4598229.451	4990779.674

Sumber : BPS Kab Solok Selatan

Source : BPS-Statistic of Solok Selatan Regency

Tabel 12.3 Distribusi Persentase PDRB Kabupaten Solok Selatan Atas Dasar Harga Berlaku Menurut Lapangan Usaha (%), 2015-2017
Percentage Distribution Of GRDP Of Solok Selatan Regency at Current Price by Industrial Origin (%), 2015—2017

Kategori	Uraian	2015	2016 *	2017 **
(1)	(2)	(3)	(4)	(5)
A	Pertanian, Kehutanan, dan Perikanan	33.97283717	33.62910497	32.58703503
B	Pertambangan dan Penggalian	10.1006869	9.874402191	9.266571259
C	Industri Pengolahan	5.575888079	5.374066425	4.986795777
D	Pengadaan Listrik dan Gas	0.024576021	0.026474826	0.032453504
E	Pengadaan Air, Pengelolaan Sampah, Limbah dan Daur Ulang	0.045646792	0.04573767	0.044853764
F	Konstruksi	11.56480873	11.49601175	12.03991876
G	Perdagangan Besar dan Eceran; Reparasi Mobil dan Sepeda Motor	17.69951827	18.12396403	19.07031945
H	Transportasi dan Pergudangan	5.877136272	5.920387221	6.045685484
I	Penyediaan Akomodasi dan Makan Minum	0.724402599	0.753154073	0.779197143
J	Informasi dan Komunikasi	3.943330748	4.018551582	4.306476969
K	Jasa Keuangan dan Asuransi	0.849563144	0.864671627	0.811688612
L	Real Estate	0.815174013	0.81888759	0.804036883
M,N	Jasa Perusahaan	0.014441598	0.014516713	0.014547987
O	Administrasi Pemerintahan, Pertahanan dan Jaminan Sosial Wajib	4.572293653	4.651954959	4.660225956
P	Jasa Pendidikan	2.064224699	2.163563489	2.229021869
Q	Jasa Kesehatan dan Kegiatan Sosial	1.065910756	1.049318306	1.132479803
R,S,T,U	Jasa lainnya	1.08956055	1.175232584	1.18869175
	PRODUK DOMESTIK REGIONAL BRUTO	100	100	100

Sumber : BPS Kab.Solok Selatan

Source : BPS-Statistic of Solok Selatan Regency

Tabel 12.4 Laju Pertumbuhan PDRB Kabupaten Solok Selatan Atas Dasar Harga Berlaku Menurut Lapangan Usaha (%), 2015-2017
Growth rate GRDP Of Solok Selatan Regency at Current Price by Industrial Origin (%), 2015—2017

Kategori	Uraian	2015	2016 *	2017 **
(1)	(2)	(3)	(4)	(5)
A	Pertanian, Kehutanan, dan Perikanan	3.420666691	2.94742777	1.450163872
B	Pertambangan dan Penggalian	7.025958875	6.297910109	0.83455235
C	Industri Pengolahan	2.967025262	2.519838051	-0.458464512
D	Pengadaan Listrik dan Gas	4.797511222	10.22103791	9.447532474
E	Pengadaan Air, Pengelolaan Sampah, Limbah dan Daur Ulang	3.991850815	3.313015779	6.250223977
F	Konstruksi	7.273449081	6.830749232	9.006867992
G	Perdagangan Besar dan Eceran; Reparasi Mobil dan Sepeda Motor	5.489376663	5.504987223	8.494929359
H	Transportasi dan Pergudangan	7.414281893	7.605275323	9.254222259
I	Penyediaan Akomodasi dan Makan Minum	5.391963926	5.979954232	9.322354782
J	Informasi dan Komunikasi	10.72945635	8.709646966	11.70885813
K	Jasa Keuangan dan Asuransi	3.773164421	6.850333482	-3.546869457
L	Real Estate	5.901662296	4.556866143	4.912256582
M,N	Jasa Perusahaan	5.670960428	4.777970202	7.548726583
O	Administrasi Pemerintahan, Pertahanan dan Jaminan Sosial Wajib	4.712995281	5.813415659	7.538122446
P	Jasa Pendidikan	7.538093421	8.640711246	9.783710131
Q	Jasa Kesehatan dan Kegiatan Sosial	5.267019748	3.957700072	9.055141888
R,S,T,U	Jasa lainnya	6.455963931	10.57048553	3.974382683
	PRODUK DOMESTIK REGIONAL BRUTO	5.34694336	5.122384718	5.150888145

Sumber : BPS Kab.Solok Selatan

Source : BPS-Statistic of Solok Selatan Regency

Tabel 12.5 Index Harga Implisit PDRB Kabupaten Solok Selatan Menurut Lapangan Usaha (2010=100), 2015-2017
Implicit Prices Index of GRDP Of Solok Selatan Regency by

Kategori	Uraian	2015	2016 *	2017 **
(1)	(2)	(3)	(4)	(5)
A	Pertanian, Kehutanan, dan Perikanan	133.9331123	139.7885214	144.9192427
B	Pertambangan dan Penggalian	157.9720069	157.6997017	159.2969694
C	Industri Pengolahan	120.254566	122.7151564	124.1624236
D	Pengadaan Listrik dan Gas	143.9817757	152.7496198	185.6865279
E	Pengadaan Air, Pengelolaan Sampah, Limbah dan Daur Ulang	114.6071833	120.6524472	120.8673202
F	Konstruksi	130.4639889	131.7706481	137.4101891
G	Perdagangan Besar dan Eceran; Reparasi Mobil dan Sepeda Motor	122.8028449	129.3727301	136.1807861
H	Transportasi dan Pergudangan	123.089935	125.0802931	126.8889656
I	Penyediaan Akomodasi dan Makan Minum	134.2137927	142.919935	146.7996815
J	Informasi dan Komunikasi	97.26902914	98.97565783	103.0554882
K	Jasa Keuangan dan Asuransi	127.7787221	132.1154969	139.5575825
L	Real Estate	128.3540622	133.8586938	135.9720968
M,N	Jasa Perusahaan	125.6495698	130.8457494	132.3325627
O	Administrasi Pemerintahan, Pertahanan dan Jaminan Sosial Wajib	131.6065861	137.357961	138.880291
P	Jasa Pendidikan	131.9478643	138.1777122	140.7416177
Q	Jasa Kesehatan dan Kegiatan Sosial	123.2548811	126.6920689	136.0831194
R,S,T,U	Jasa lainnya	131.8307484	139.5936019	147.388075
	PRODUK DOMESTIK REGIONAL BRUTO	129.633937	133.8563769	138.1668573

Sumber : BPS Kab.Solok Selatan

Source : BPS-Statistic of Solok Selatan Regency

Tabel 12.6 Laju Pertumbuhan Index Harga Implisit PDRB Kabupaten Solok Selatan Menurut Lapangan Usaha (%), 2015-2017
Growth rate Implicit Prices Index of GRDP Of Solok Selatan

Kategori	Uraian	2015	2016 [*]	2017 ^{**}
(1)	(2)	(3)	(4)	(5)
A	Pertanian, Kehutanan, dan Perikanan	3.143800545	4.371890591	3.670345212
B	Pertambangan dan Penggalian	7.058825598	-0.172375621	1.012853995
C	Industri Pengolahan	2.614458646	2.046151304	1.179371207
D	Pengadaan Listrik dan Gas	34.80962623	6.089551351	21.5626776
E	Pengadaan Air, Pengelolaan Sampah, Limbah dan Daur Ulang	8.118159526	5.274768768	0.178092584
F	Konstruksi	6.209038266	1.001547786	4.279815751
G	Perdagangan Besar dan Eceran; Reparasi Mobil dan Sepeda Motor	5.16069181	5.349945478	5.262357846
H	Transportasi dan Pergudangan	1.021361459	1.616994984	1.446009119
I	Penyediaan Akomodasi dan Makan Minum	9.960177051	6.486771632	2.714629382
J	Informasi dan Komunikasi	-8.819189544	1.754544793	4.122054285
K	Jasa Keuangan dan Asuransi	3.806236101	3.393972585	5.633014879
L	Real Estate	4.177775493	4.288630563	1.578831386
M,N	Jasa Perusahaan	4.127570241	4.13545353	1.13630996
O	Administrasi Pemerintahan, Pertahanan dan Jaminan Sosial Wajib	-0.228065796	4.370126932	1.108293982
P	Jasa Pendidikan	2.355910521	4.721446568	1.855513053
Q	Jasa Kesehatan dan Kegiatan Sosial	-0.551800058	2.788682912	7.412500651
R,S,T,U	Jasa lainnya	3.095365153	5.888499952	5.583689302
	PRODUK DOMESTIK REGIONAL BRUTO	3.342288093	3.257202488	3.220227908

Sumber : BPS Kab.Solok Selatan

Source : BPS-Statistic of Solok Selatan Regency

BAB 13

PERBANDINGAN ANTAR KABUPATEN/KOTA

regency municipal comparison

IPM



URAIAN

DESCRIPTION

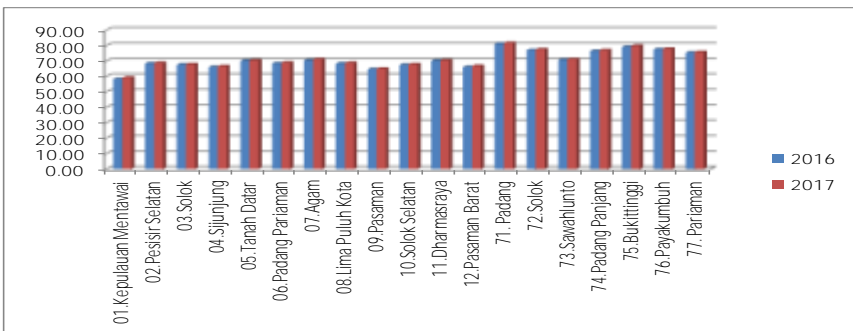
Sumatera Barat memiliki 19 kabupaten/Kota, salah satunya adalah Kabupaten Solok Selatan yang mekar pada tahun 2004. Kabupaten Solok Selatan dengan luas wilayah sebesar 3346,20 km2 memiliki 7 kecamatan, 39 nagari dan 269 jorong (tahun 2014).

Sumatera Barat Provinces has 19 regional/city, Solok Selatan Regional as one of that developer in 2004. Solok Selatan Regional with a total area of 3346,20 km2 has 7 subdistrict, 39 villages and 269 Subvillages (in 2014).

Penduduk miskin di Kabupaten Solok Selatan pada tahun 2017 sebanyak 11,89 ribu jiwa. Nilai Indeks Pembangunan Manusia (IPM) Kabupaten Solok Selatan sebesar 67,81 dan berada pada urutan 16 dari 19 Kabupaten/kota di Propinsi Sumatera Barat.

Poor people in Solok Selatan Regency in 2017 as many as 11,89 thousand peoples . Solok Selatan Regency had Humanity Development Indeks as many as 67,81 and took number 16 on the ranks From 19 Regency/city in Sumatera Barat Provinces.

Grafik 13.1. Indeks Perkembangan Manusia Menurut Kabupaten/Kota di Sumatera Barat, 2016-2017
 Human Development Index by Subdistrict/municipaly in Solok Selatan regency,2016-2017



Tabel :13.1 Luas Daerah, Jumlah Penduduk dan Kepadatan Penduduk Menurut Kabupaten/Kota Provinsi Sumatera Barat 2017
 Table Area, Number of Population and Population Density by Regency / Municipality of Sumatera Barat Province 2017

Kabupaten / Kota Regency / Municipality	Luas Daerah (Km2)	Jumlah Penduduk Number of Population (Ribuan Orang/ Thousand People)	Kepadatan Penduduk Population Density per Km2
(1)	(2)	(3)	(4)
<u>Kabupaten / Regency</u>			
01. Kep. Mentawai	6 011.35	88.7	14.76
02. Pesisir Selatan	5 794.95	457.3	78.91
03. S o l o k	3 738.00	368.7	98.64
04. Sijunjung	3 130.80	230.1	73.50
05. Tanah Datar	1 336.00	346.6	259.43
06. Padang Pariaman	1 328.79	411	309.30
07. A g a m	2 232.30	484.3	216.95
08. Lima Puluh Kota	3 354.30	376.1	112.12
09. P a s a m a n	4 447.63	275.7	61.99
10. Solok Selatan	3 346.20	165.6	49.49
11. Dharmasraya	2 961.13	235.5	79.53
12. Pasaman Barat	3 387.77	427.3	126.13
<u>Kota/Municipality</u>			
71. P a d a n g	694.96	927	1 333.89
72. S o l o k	57.64	68.6	1 190.15
73. Sawahlunto	273.45	61.4	224.54
74. Padang Panjang	23.00	52.4	2 278.26
75. Bukittinggi	25.24	126.8	5 023.77
76. Payakumbuh	80.43	131.8	1 638.69
77. Pariaman	73.36	86.6	1 180.48
Jumlah/Total	42 297.30	5321.5	125.81

Sumber : BPS Propinsi Sumatera Barat

Source : BPS Statistic of Sumatera Barat Province

Tabel 13.2 Rata-Rata Lama sekolah Beberapa Kabupaten/Kota di Sumatera Barat, 2014-2017 (tahun)
Average School length Multiple Regencies / Municipalities In West Sumatra, 2014-2017 (years)

Kabupaten/Kota	2014	2015	2016	2017
(1)	(2)	(3)	(4)	(5)
<i>Kabupaten/Regency</i>				
01.Kepulauan Mentawai	6.19	6.27	6.52	6,69
02.Pesisir Selatan	8.10	8.11	8.12	8,13
03.Solok	7.56	7.57	7.58	7,6
04.Sijunjung	7.32	7.33	7.50	7,72
05.Tanah Datar	7.80	7.93	8.12	8,14
06.Padang Pariaman	6.88	6.89	7.00	7,21
07.Agam	8.10	8.17	8.18	8,39
08.Lima Puluh Kota	7.59	7.91	7.92	7,96
09.Pasaman	7.62	7.63	7.64	7,65
10.Solok Selatan	7.97	7.98	7.99	8
11.Dharmasraya	7.99	8.03	8.23	8,24
12.Pasaman Barat	7.53	7.83	7.84	7,85
<i>Kota/municipality</i>				
71. Padang	10.93	10.97	11.24	11,32
72.Solok	10.75	10.77	10.79	10,95
73.Sawahlunto	9.65	9.66	9.92	9,93
74.Padang Panjang	10.79	11.99	11.42	11,43
75.Bukittinggi	10.71	10.79	10.98	11,3
76.Payakumbuh	9.96	10.29	10.30	10,45
77. Pariaman	9.94	9.96	10.09	10,1
Sumatera Barat	8.28	8.29	8.59	8.72

Sumber : BPS Propinsi Sumatera Barat

Source : BPS Statistic of Sumatera Barat Province

Tabel 13.3 Angka Harapan Hidup Beberapa Kabupaten/Kota
Table 13.3 di Sumatera Barat, 2014-2017 (tahun)
*Life Expectancy Numerous Regencies / Municipality
 in Sumatera Barat, 2014-2017 (years)*

Kabupaten/Kota	2014	2015	2016	2017
(1)	(2)	(3)	(4)	(5)
<i>Kabupaten/Regency</i>				
01.Kepulauan Mentawai	63.55	64.05	64.36	64,37
02.Pesisir Selatan	69.46	69.96	70.11	70,23
03.Solok	66.95	67.35	67.50	67,65
04.Sijunjung	64.72	65.22	65.33	65,44
05.Tanah Datar	68.35	68.75	68.93	69,11
06.Padang Pariaman	67.24	67.64	67.80	67,96
07.Agam	70.80	71.30	71.44	71,57
08.Lima Puluh Kota	69.22	69.23	69.27	69,31
09.Pasaman	65.76	66.26	66.40	66,54
10.Solok Selatan	66.04	66.64	66.78	66,92
11.Dharmasraya	69.76	70.16	70.30	70,44
12.Pasaman Barat	66.93	67.03	67.09	67,15
<i>Kota/municipality</i>				
71. Padang	73.18	73.19	73.19	73,2
72.Solok	72.34	72.74	72.83	72,92
73.Sawahlunto	69.17	69.27	69.33	69,39
74.Padang Panjang	72.44	72.45	72.45	72,46
75.Bukittinggi	73.12	73.52	73.60	73,69
76.Payakumbuh	72.43	72.93	73.03	73,13
77. Pariaman	69.49	69.59	69.63	69,67
Sumatera Barat	68.21	68.32	68.73	68.78

Sumber : BPS Propinsi Sumatera Barat

Source : BPS Statistic of Sumatera Barat Province

Tabel 13.4 Penduduk Miskin Menurut Kabupaten/Kota
 di Sumatera Barat , 2014-2017 (ribu jiwa)
*Poor People by Regency/Municipality
 in Sumatera Barat,2014-2017(thousand people)*

Kabupaten/Kota	2014	2015	2016	2017
(1)	(2)	(3)	(4)	(5)
<i>Kabupaten/Regency</i>				
01.Kepulauan Mentawai	12.25	13.16	13.09	12.95
02.Pesisir Selatan	35.40	38.13	35.86	35.35
03.Solok	34.04	36.42	34.06	33.33
04.Sijunjung	16.98	17.52	17.12	16.83
05.Tanah Datar	18.30	20.05	19.63	19.27
06.Padang Pariaman	34.02	35.87	36.34	34.70
07.Agam	33.35	36.06	37.55	36.57
08.Lima Puluh Kota	27.66	28.76	28.57	26.93
09.Pasaman	20.46	21.88	20.83	20.38
10.Solok Selatan	11.60	11.95	11.91	11.89
11.Dharmasraya	15.16	15.89	16.24	15.63
12.Pasaman Barat	28.69	32.34	30.76	30.84
<i>Kota/municipality</i>				
71. Padang	40.83	44.43	42.56	43.75
72.Solok	2.71	2.72	2.59	2.50
73.Sawahlunto	1.24	1.34	1.34	1.23
74.Padang Panjang	3.05	3.44	3.47	3.22
75.Bukittinggi	5.88	6.54	6.81	6.75
76.Payakumbuh	8.95	8.51	8.35	7.72
77. Pariaman	4.09	4.58	4.47	4.49
Sumatera Barat	342.4	379.6	371.6	364.5

Sumber : BPS Propinsi Sumatera Barat

Source : *BPS Statistic of Sumatera Barat Province*

Tabel 13.5 Pengeluaran Perkapita Menurut Kabupaten/Kota di Provinsi Sumatera Barat (Rupiah), 2017
 Table Average Expenditure PerCapita by Regency/Municipality in Sumatera Barat (Rupiah), 2017

Kabupaten/Kota	Makanan/Food	Bukan Makanan/Non Food
(1)	(2)	(3)
<i>Kabupaten/Regency</i>		
01.Kepulauan Mentawai	532 451	304 194
02.Pesisir Selatan	518 805	389 641
03.Solok	550 129	368 540
04.Sijunjung	593 637	483 690
05.Tanah Datar	552 988	353 095
06.Padang Pariaman	545 280	386 292
07.Agam	588 129	416 166
08.Lima Puluh Kota	531 760	351 786
09.Pasaman	486 638	280 066
10.Solok Selatan	571 105	381 224
11.Dharmasraya	595 173	438 049
12.Pasaman Barat	535 038	349 070
<i>Kota/municipality</i>		
71. Padang	694 610	766 512
72.Solok	621 671	574 550
73.Sawahlunto	604 262	509 574
74.Padang Panjang	682 619	654 824
75.Bukittinggi	667 691	764 869
76.Payakumbuh	631 641	611 530
77. Pariaman	675 596	542 766
Sumatera Barat	584 045	469 758

Sumber : BPS Propinsi Sumatera Barat

Source : BPS Statistic of Sumatera Barat Province

Tabel 13.6 Indeks Pembangunan Manusia Menurut Kabupaten/Kota di Sumatera Barat, 2014-2017
Human development Indeks by Regency/Municipality in Sumatera Barat, 2014-2017

Kabupaten/Kota	2014	2015	2016	2017
(1)	(2)	(3)	(4)	(4)
<i>Kabupaten/Regency</i>				
01.Kepulauan Mentawai	56.73	57.41	58.27	59,25
02.Pesisir Selatan	67.75	68.07	68.39	68,74
03.Solok	66.44	67.12	67.67	67,86
04.Sijunjung	64.95	65.30	66.01	66,6
05.Tanah Datar	68.51	69.49	70.11	70,37
06.Padang Pariaman	67.56	68.04	68.44	68,9
07.Agam	69.32	69.84	70.36	71,1
08.Lima Puluh Kota	66.78	67.65	68.37	68,69
09.Pasaman	63.33	64.01	64.57	64,94
10.Solok Selatan	66.29	67.09	67.47	67,81
11.Dharmasraya	69.27	69.84	70.25	70,4
12.Pasaman Barat	64.56	65.26	66.03	66,83
<i>Kota/municipality</i>				
71. Padang	79.83	80.36	81.06	81,58
72.Solok	76.20	76.83	77.07	77,44
73.Sawahlunto	69.61	69.87	70.67	71,13
74.Padang Panjang	75.05	75.98	76.50	77,01
75.Bukittinggi	78.02	78.72	79.11	79,8
76.Payakumbuh	76.49	77.42	77.56	77,91
77. Pariaman	74.66	74.98	75.44	75,71
Sumatera Barat	68.91	69.36	70.73	71.24

Sumber : BPS Propinsi Sumatera Barat

Source : BPS Statistic of Sumatera Barat Province

DATA

MENCERDASKAN BANGSA
Enlighten The Nation

<https://solokselatankab.bps.go.id>



**BADAN PUSAT STATISTIK
KABUPATEN SOLOK SELATAN**
BPS-Statistics of Solok Selatan Regency

Jalan Koto Tinggi Padang Aro
Kecamatan Sangir, Kabupaten Solok Selatan
Telp:(0755)583315, Kode Pos 27778

Homepage: <http://solokselatankab.bps.go.id> E-mail: bps1310@bps.go.id

ISBN 978-602-3311-41-5



9 786021 391495